

PLAN CADASTRAL

JUDEȚ BRĂILA, UAT ULMU

Sectorul Cadastral 35

Spre publicare

Scara 1:2000

Sistem de proiecție "STEREO '70"

- Planșa 1 -

Schița de racordare a planșelor

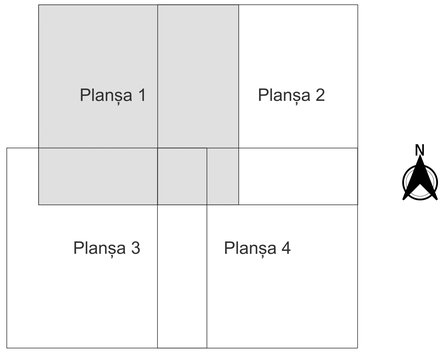

Legendă

- Limită sector
- Limită UAT
- Limită intravilan
- Limită imobil
- Limită construcții
- Limită tarla
- 35 Număr sector
- 14951 Număr imobil
- 15016-C1 Număr construcții
- 33 Număr tarla
- De 583 Toponimie

Schița dispunerii sectorului cadastral

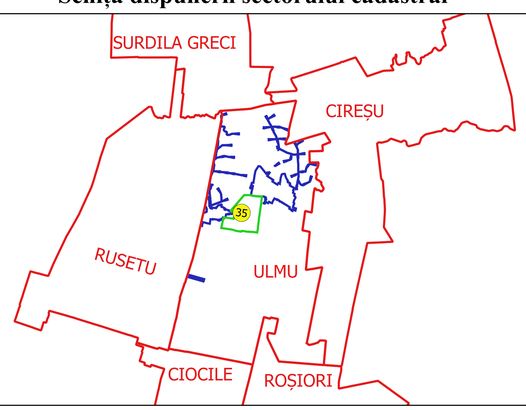

Executant
SC GEOGRIG CADASTRU SRL
Ing. NIȚA SILVIU-ALEXANDRU
Data.....

* 8114/21-ALEXANDRU ȚUȚA *
E-mail:office@geogrig.ro

MEMBRU AL OCPI
LICENȚĂ DE ATESTARE
DELEGAȚIE NR.6411/2019 a OCPI