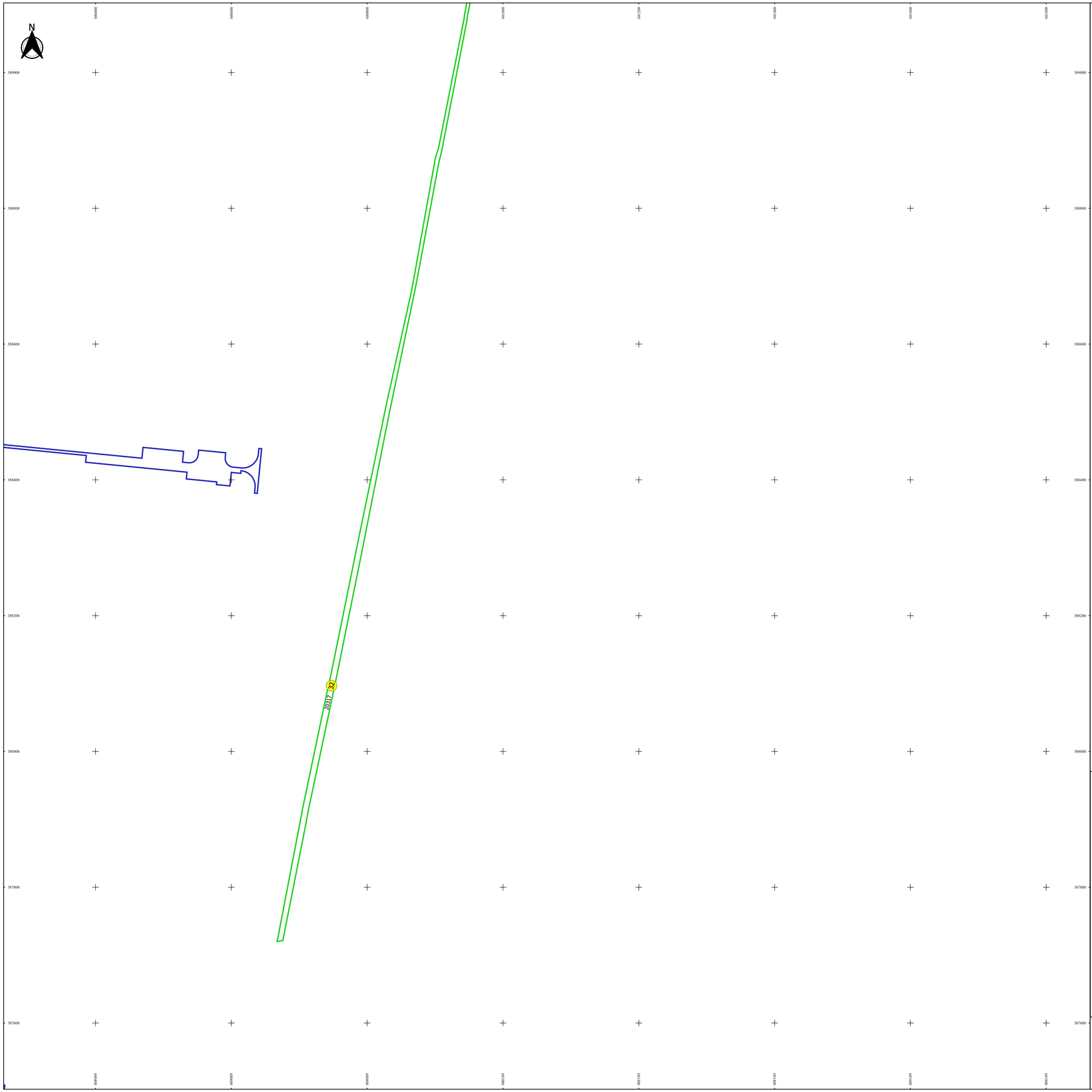

PLAN CADASTRAL

JUDEȚ BRĂILA, UAT ULMU
Sectorul Cadastral 32
Spre publicare
Scara 1:2000
Sistem de proiecție "STEREO '70"
- Planșa 3 -

Schița de racordare a planșelor

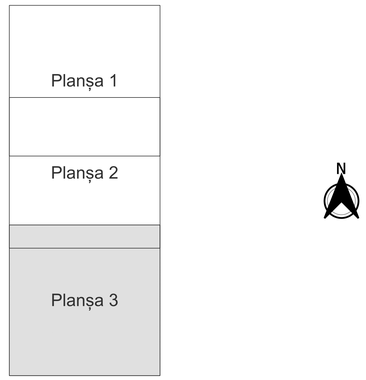

Legendă

- Limită sector
- Limită UAT
- Limită intravilan
- Limită imobil
- Limită tarla
- 32 Număr sector
- 17640 Număr imobil
- 3 Număr tarla
- DC 22 Toponimie

Schița dispunerii sectorului cadastral

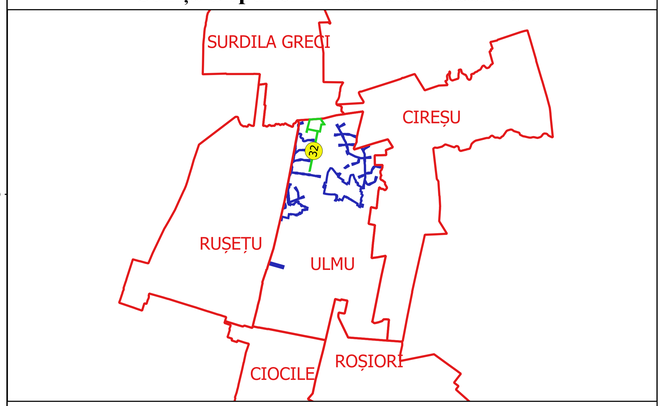

Executant
SC GEOAGRICADASATRE SRL
Ing. NITA SILVIU ALEXANDRU
Data.....

* ÎNTOCMIT DE ÎNCEPUT
* ÎNTOCMIT DE SFÂRȘIT
REFUZ
DATA: 01 - 2023
SEMNĂTURA
INTOCMIT DE ÎNCEPUT
INTOCMIT DE SFÂRȘIT