PLAN CADASTRAL

JUDEȚ BRĂILA, UAT ULMU
Sectorul Cadastral 38
Spre publicare
Scara 1:2000
Sistem de proiecție "STEREO '70"
- Planșa 1 -

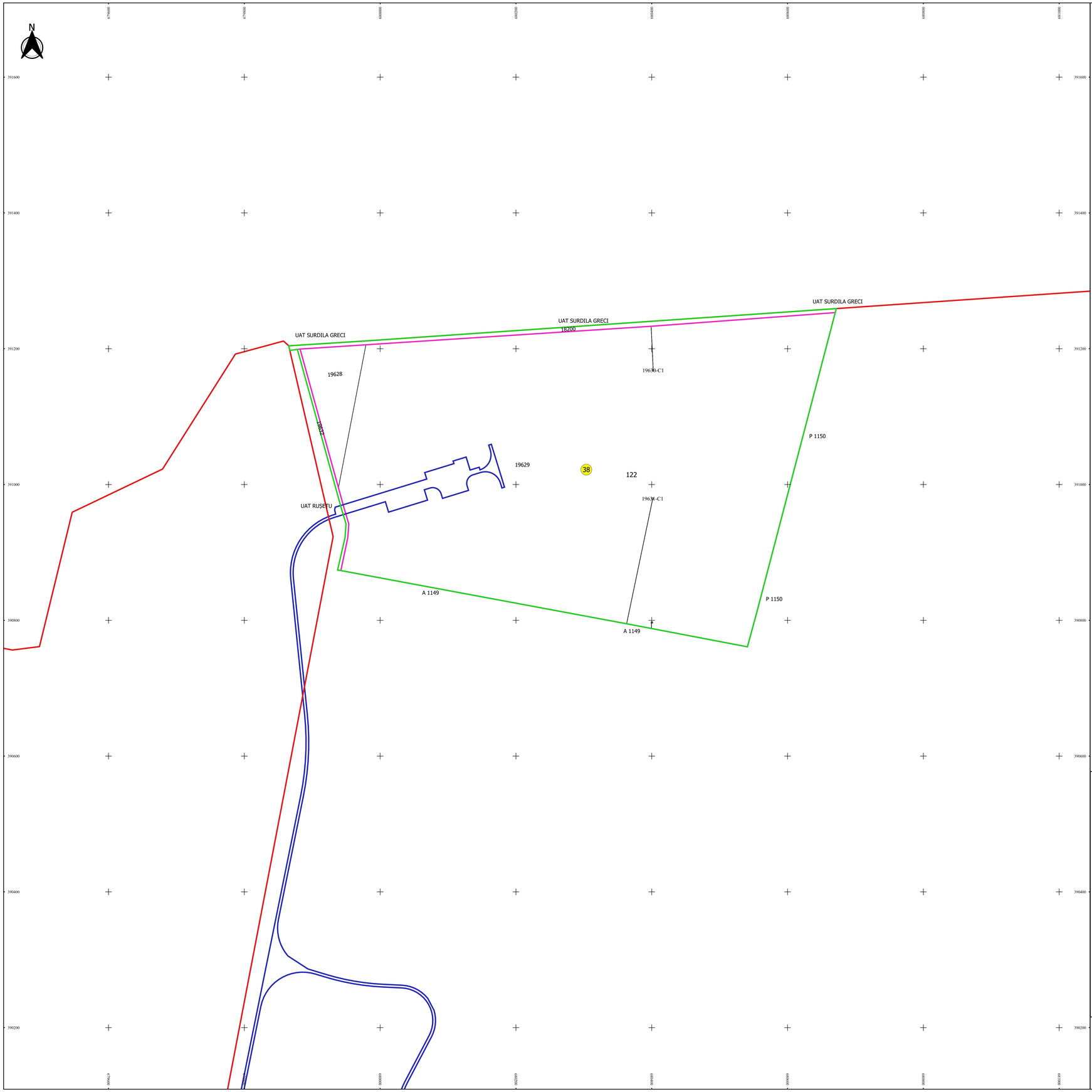

Schița de racordare a planșelor

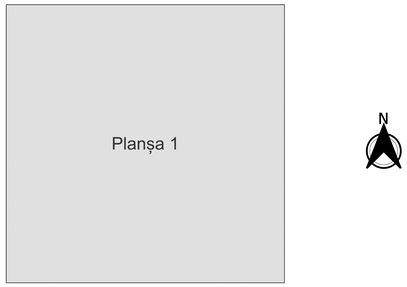

Legendă

- Limită sector
- Limită UAT
- Limită intravilan
- Limită imobil
- Limită construcții
- Limită tarla
- 38 Număr sector
- 19629 Număr imobil
- 19630-C1 Număr construcții
- 122 Număr tarla
- P 1150 Toponimie

Schița dispunerii sectorului cadastral

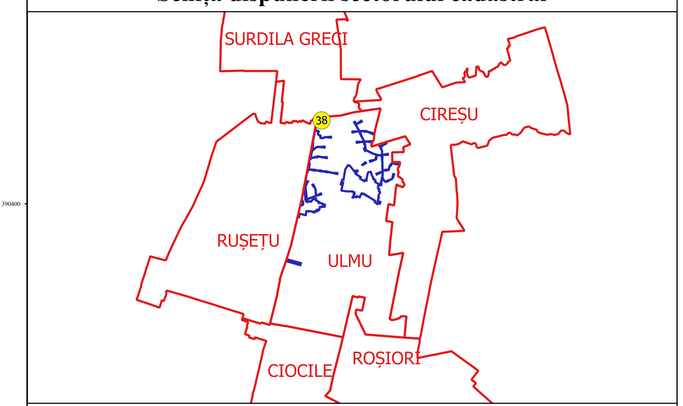

Executat
SC GEOAGRI CADASTRU SRL
Pe ULMU/SUR/ALEXANDRU
Data.....

* ETLVTIU-ALEXANDRU ȘTEFA *
Cu drept de semnătură

SERIA A Nr. 0025
2014.02.05 08:44:13 +02'00'