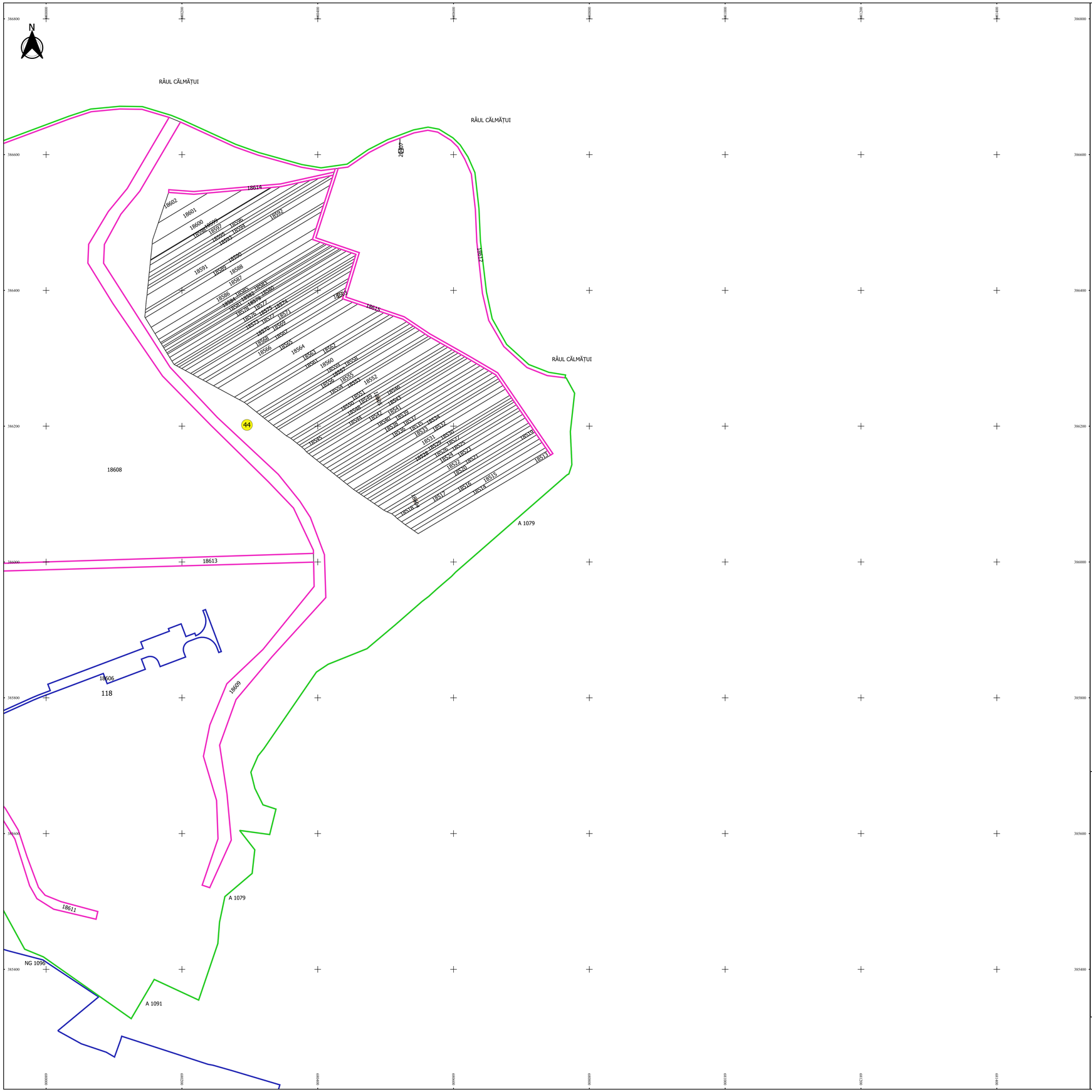

PLAN CADASTRAL

JUDEȚ BRĂILA, UAT ULMU

Sectorul Cadastral 44

Spre publicare

Scara 1:2000

Sistem de proiecție "STEREO '70"

- Planșa 2 -

Schița de racordare a planșelor



Legendă

- Limită sector
- Limită UAT
- Limită intravilan
- Limită imobil
- Limită construcții
- Limită tarla
- 44 Număr sector
- 18539 Număr imobil
- 18603-C1 Număr construcții
- 118 Număr tarla
- A 1079 Toponimie

Schița dispunerii sectorului cadastral

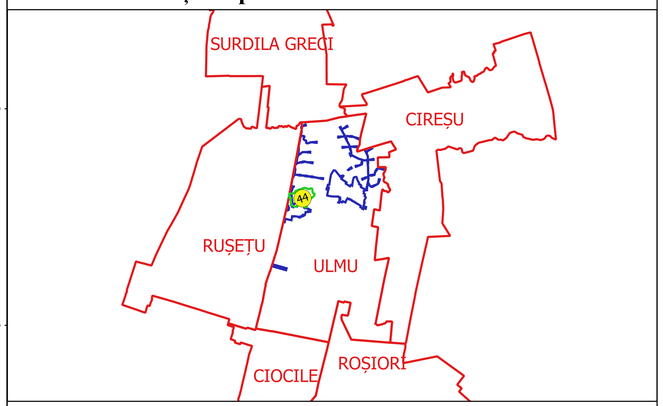

Executant
SC GEOSAGRI CADASTRU SRL
Ing. NITA SILVIU ALEXANDRU
Data.....

" ȘTEFAN-ALEXANDRU NIȚĂ "
stefan@cadastrumaxim.ro

REG. A - RO - 0127
ANCPI-RO-RO-0127-
2011-0127-0127-0127-0127-A