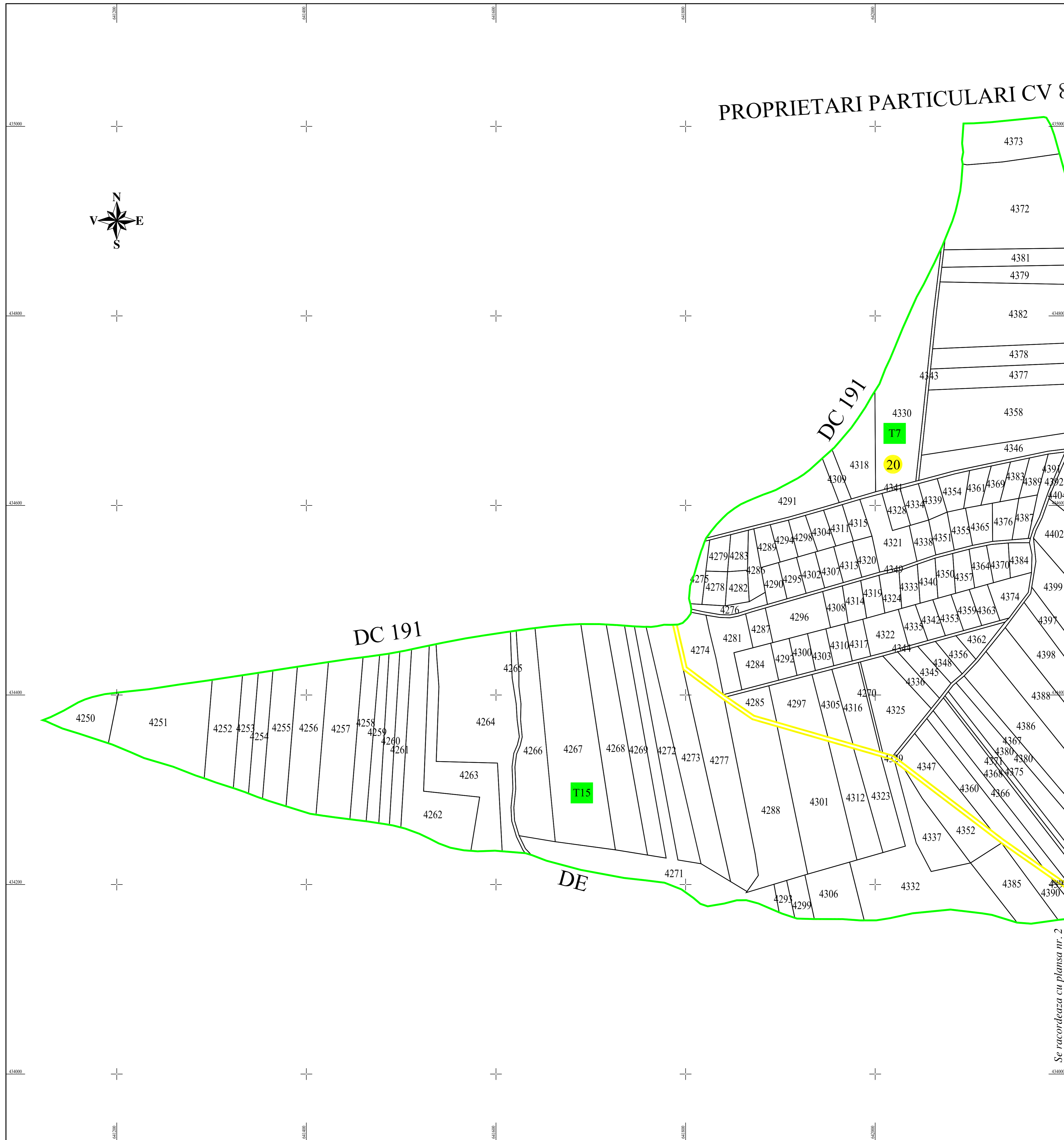


PLAN CADASTRAL

JUDEȚUL BUZĂU - UAT Beceni

Sectorul Cadastral Nr. 20

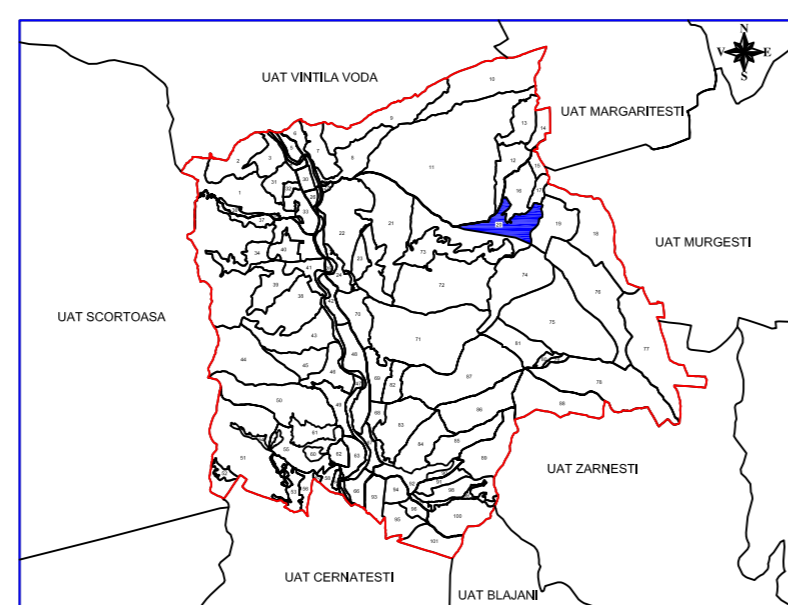
Scara 1:2000
Sistem de proiectie STEREO 70
Planșa Nr. 1/2



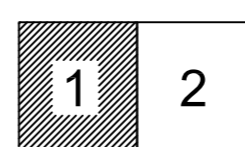
LEGENDĂ

	Limita Sector Cadastral
	Limita tarla
	Limita imobil
4477	ID imobil
	Numar Sector Cadastral
	Numar Tarla

SCHITA CU DISPUNEREA SECTOARELOR CADASTRALE



Dispunerea planselor:



Scara = 1:2000
1 cm pe plan = 20 m pe teren

Coordonate în sistemul de proiectie national: STEREOGRAFIC 1974

SC MIROTOP SURVEY SRL (autorizatie ANCPI seria RO-B-J NR. 2130/2021, clasa II)
ing. ROBU Constantin-Andrei (autorizat ANCPI seria RO-B-F nr. 2379/2021, categoria A)

Documentele tehnice ale cadastrului spre publicare

Proiectat	ing. Robu Constantin-Andrei	Beneficiar: PRIMARIA BECENI	Scara 1:2000	PNCCF: Servicii de inregistrare sistematica in Sistemul Integrat de Cadastru si Carte Funciara a imobilelor situate in UAT BECENI din judetul BUZAU	Planşa Nr: 1
Măsurat	ing. Ionescu Iuliana				
Calculat	ing. Robu Constantin-Andrei				
Editat	ing. Ionescu Iuliana				
Aprobat	ing. Robu Constantin-Andrei				
S.C. MIROTOP SURVEY S.R.L.			Data August 2023		

Se racordeaza cu planşa nr. 2