

PLAN CADASTRAL

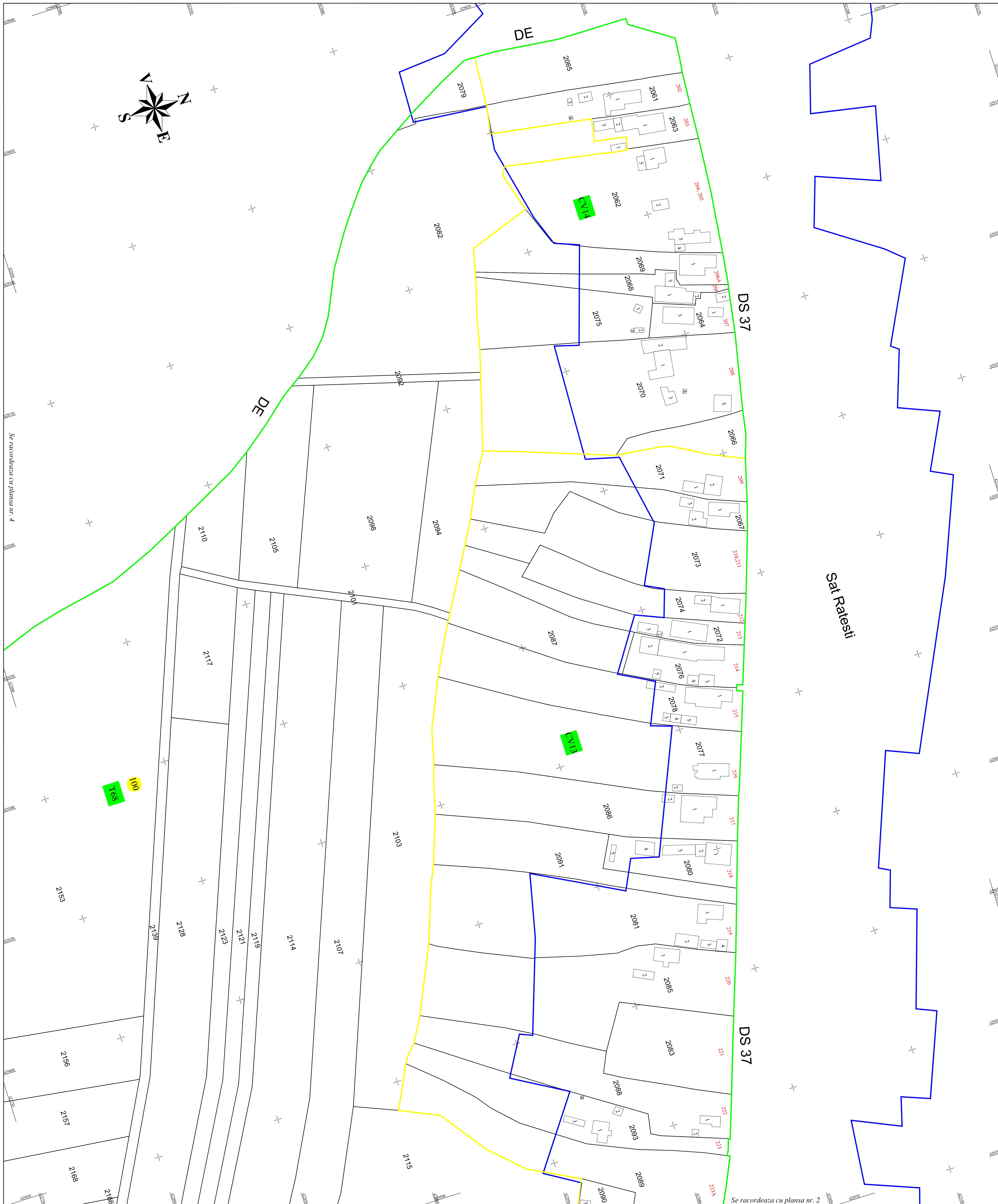
JUDEȚUL BUZĂU - UAT Berca

Sectorul Cadastral Nr. 100

Scara 1:500

Sistem de proiectie STEREO 70

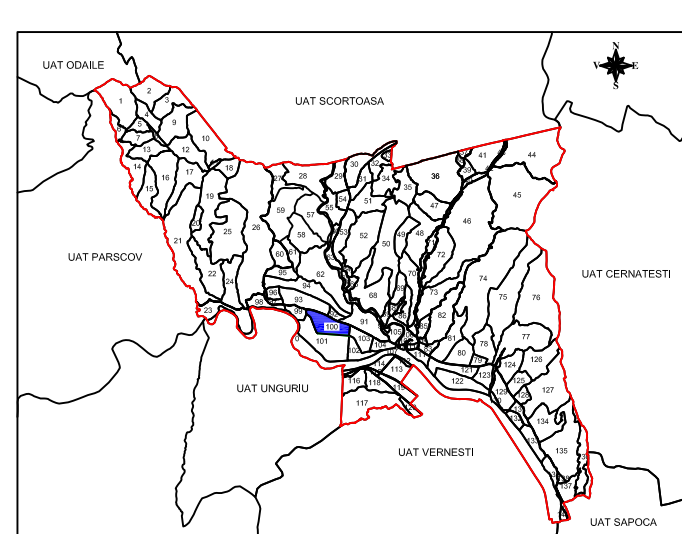
Planșa Nr. 1/4



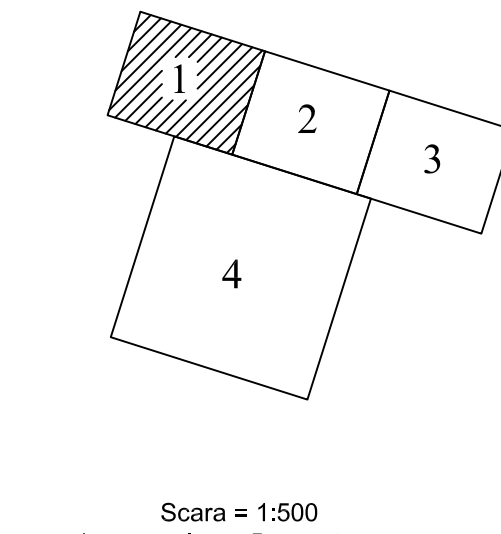
LEGENDĂ

	Limita Sector Cadastral		100	Numar Sector Cadastral
	Limita tarla		CV12	Numar tarla
	Limita intravilan		2121	ID imobil
	Limita imobil		1	Numar Corp Constructie
	Limita constructie		120	Nr. postal

SCHITA CU DISPUNEREA SECTOARELOR CADASTRALE



Disponerea planșelor:



Scara = 1:500
1 cm pe plan = 5 m pe teren

Proiecție de coordonate
STEREO 70
Sistem de coordonate
BUCUREȘTI 1970

SC MIROTOP SURVEY SRL (autorizație ANCP nr. RO-B-I NR. 2130/2021, clasa II)
ing. ROBU Constantin-Andrei (autorizație ANCP nr. RO-B-F nr. 2379/2021, categoria A)

Documentele tehnice ale cadastrului spre publicare

Proiectat	ing. Robu Constantin-Andrei	Beneficiar:	PRIMARIA BERCA
Măsurat	ing. Ionescu Iuliana		
Calculat	ing. Robu Constantin-Andrei		
Editat	ing. Ionescu Iuliana		
Aprobat	ing. Robu Constantin-Andrei		
		Scara	1:500
		Data	15 Noiembrie 2022
		PNCGP: Serviciul de Înregistrare sistematică în Sistemul Integrat de Cadastru și Carte Funciara a Imobilelor situate în UAT BERCA din Județul BUZĂU	Planșa Nr: 1
		S.C. MIROTOP SURVEY S.R.L.	