

PLAN CADASTRAL

JUDEȚUL BUZĂU - UAT Berca

Sectorul Cadastral Nr. 100

Scara 1:2000
Sistem de proiectie STEREO 70
Planșa Nr. 4/4

Se racordeaza cu planșa nr. 1

Se racordeaza cu planșa nr. 2

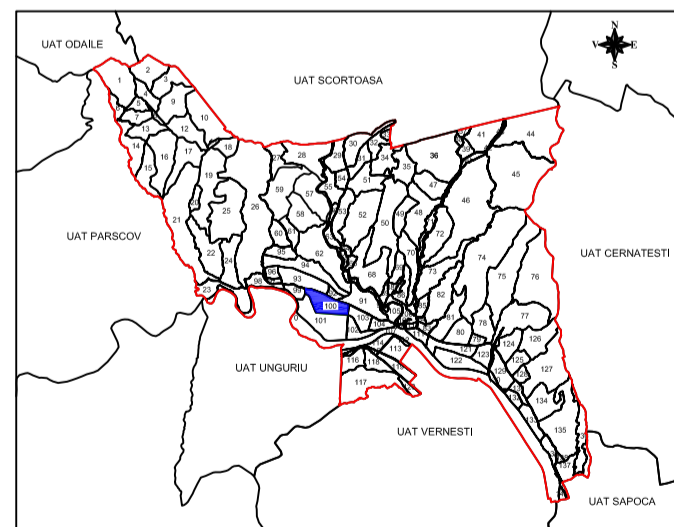
Se racordeaza cu planșa nr. 3



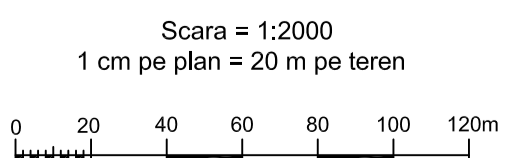
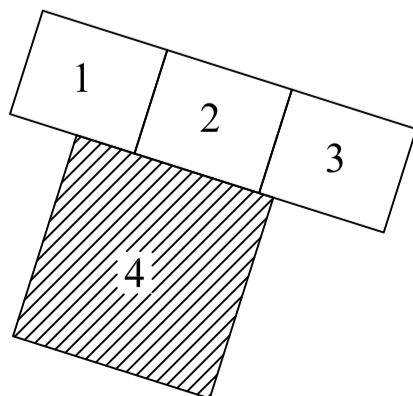
LEGENDĂ

	Limita Sector Cadastral
	Limita tarla
	Limita imobil
	Numar Sector Cadastral
	Numar tarla
	ID imobil

SCHITA CU DISPUNEREA SECTOARELOR CADASTRALE



Disponerea planselor:



Coordonate in sistemul de proiectie national: STEREOGRAFIC 1970

SC MIROTOP SURVEY SRL (autorizatie ANCPi seria RO-B-J NR. 2130/2021, clasa II)
ing. ROBU Constantin- Andrei (autorizat ANCPi seria RO-B-F nr. 2379/2021, categoria A)

Documentele tehnice ale cadastrului spre publicare

Proiectat	ing. Robu Constantin-Andrei	Beneficiar: PRIMARIA BERCA	PNCCF: Servicii de inregistrare sistematica in Sistemul Integrat de Cadastru si Carte Funciara a imobilelor situate in UAT BERCA din judetul BUZAU	Planșa Nr: 4
Măsurat	ing. Ionescu Iuliana			
Calculat	ing. Robu Constantin-Andrei			
Editat	ing. Ionescu Iuliana			
Aprobat	ing. Robu Constantin-Andrei			
S.C. MIROTOP SURVEY S.R.L.			Scara 1:2000	Data Noiembrie 2022