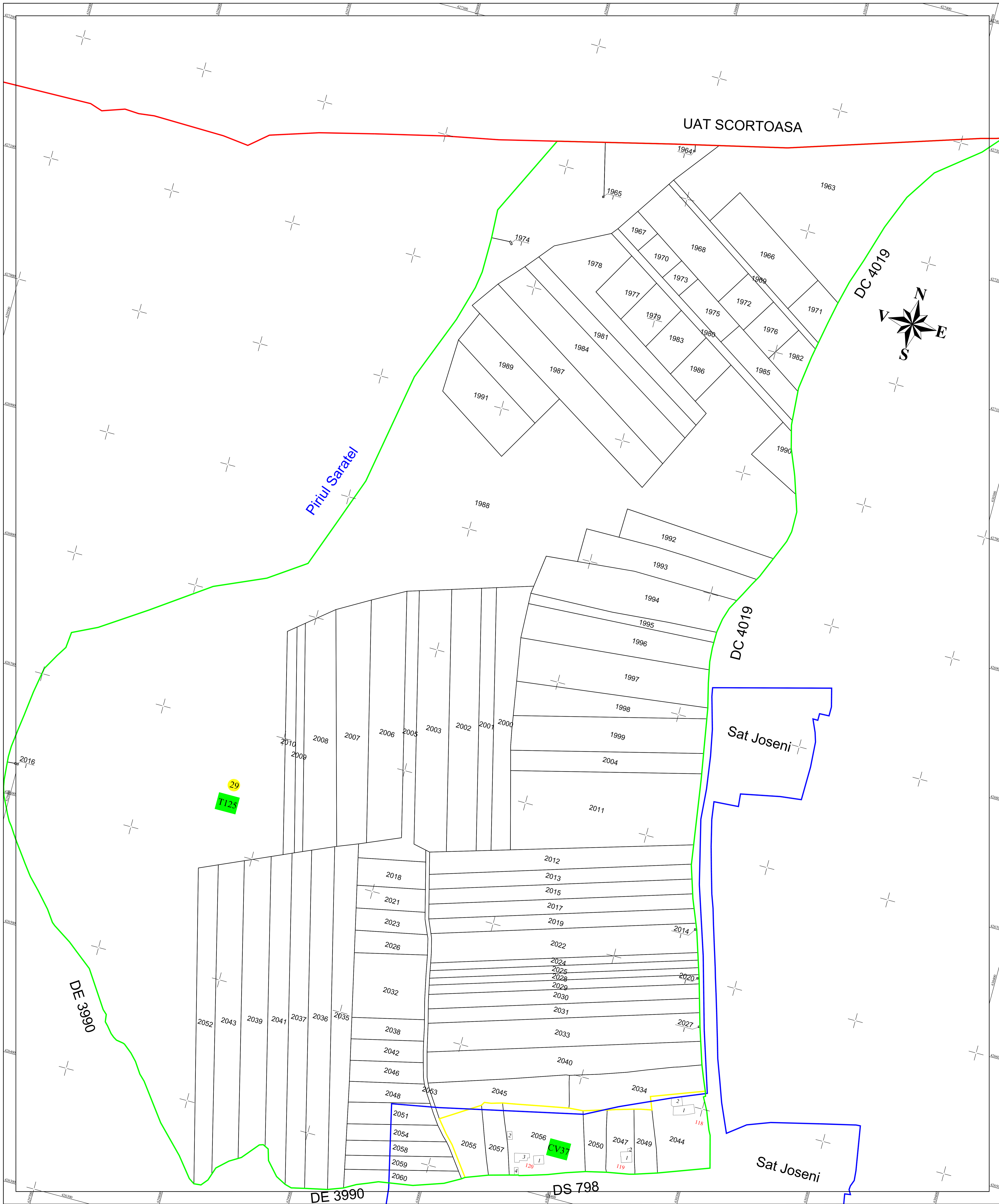


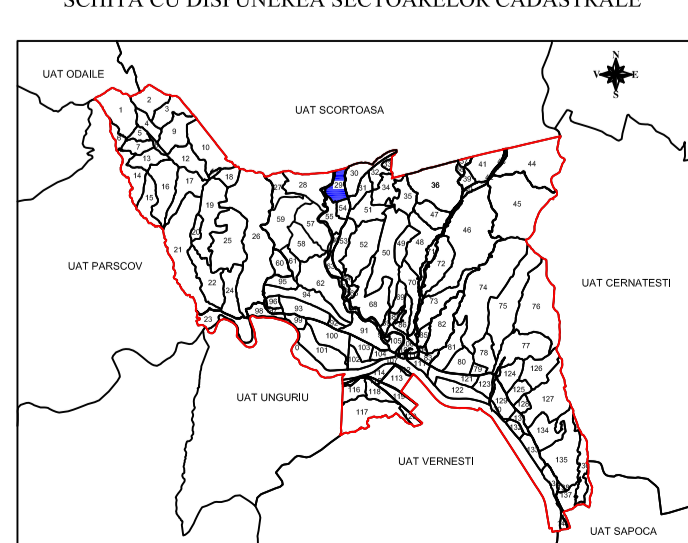
PLAN CADASTRAL
JUDEȚUL BUZĂU - UAT Berca
 Sectorul Cadastral Nr. 29
 Scara 1:1000
 Sistem de proiectie STEREO 70
 Planșa Nr. 1/1



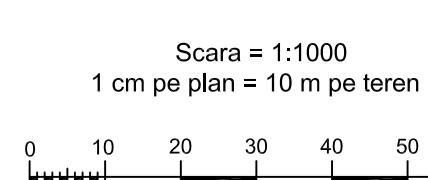
LEGENDĂ

	Limita Sector Cadastral		Numar Sector Cadastral
	Limita tarla		Numar tarla
	Limita UAT	2052	ID imobil
	Limita intravilan	1	Numar Corp Constructie
	Limita imobil	120	Nr. postal
	Limita constructie		

SCHEMA CU DISPUNEREA SECTORULOR CADASTRALE



Dispunererea planșelor:



SC MIROTOP SURVEY SRL (autoritate ANCP) seria RO-B-I NR. 2130/2021, clasa II)
 ing. ROBU Constantin-Andrei (autoritate ANCP) seria RO-B-F nr. 2379/2021, categoria A)

Documentele tehnice ale cadastrului spre publicare

Proiectat	ing. Robu Constantin-Andrei	Beneficiar:	PRIMARIA BERCA
Măsurat	ing. Ionescu Iuliana		
Calculat	ing. Robu Constantin-Andrei		
Editat	ing. Ionescu Iuliana		
Aprobat	ing. Robu Constantin-Andrei		
		Scara:	1:1000
		Data:	2022
	S.C. MIROTOP SURVEY S.R.L.		
		PNCCF: Serviciul de înregistrare sistematică în Sistemul Integrat de Cadastru și Carte Funciară a Imobilelor situate în UAT BERCA din Județul BUZĂU	Planșa Nr: 1