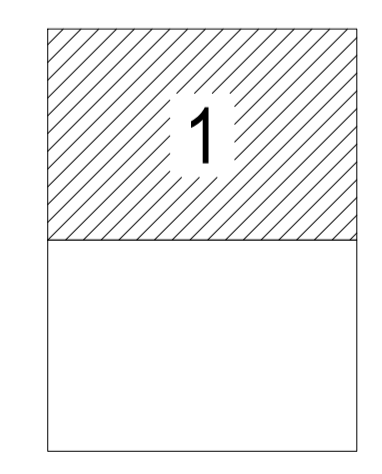
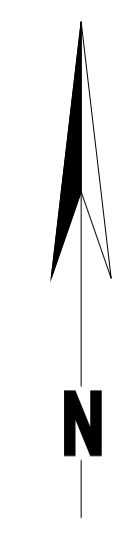


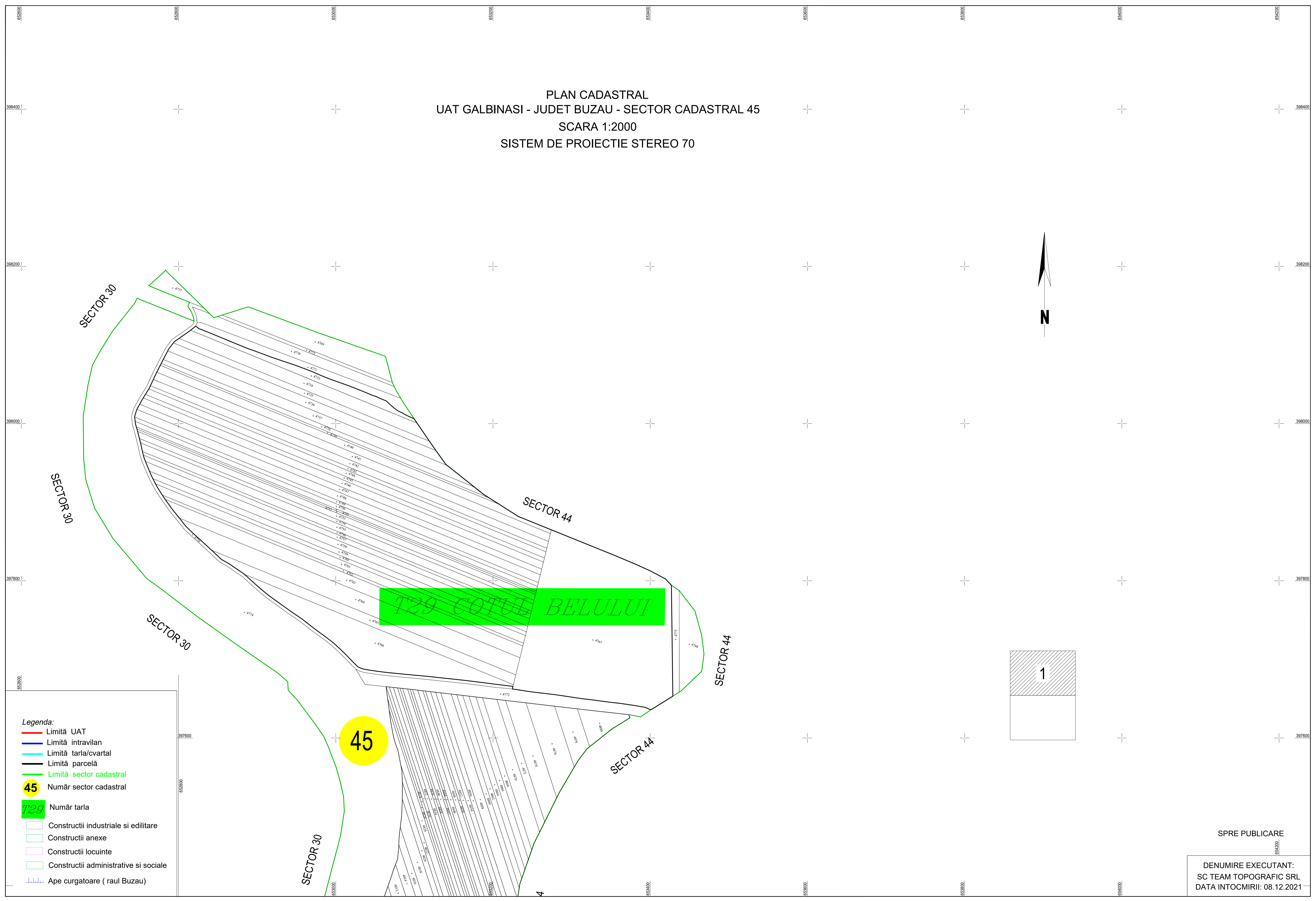
PLAN CADASTRAL  
 UAT GALBINASI - JUDET BUZAU - SECTOR CADASTRAL 45  
 SCARA 1:2000  
 SISTEM DE PROIECTIE STEREO 70



- Legenda:**
- Limită UAT
  - Limită intravilan
  - Limită tarla/cvartal
  - Limită parcelă
  - Limită sector cadastral
  - 45 Număr sector cadastral
  - T29 Număr tarla
  - Constructii industriale si editare
  - Constructii anexe
  - Constructii locuinte
  - Constructii administrative si sociale
  - ||||| Ape curgatoare ( raul Buzau)

45

T29 COTUL BELULUI



SPRE PUBLICARE

DENUMIRE EXECUTANT:  
 SC TEAM TOPOGRAFIC SRL  
 DATA INTOCMIRII: 08.12.2021