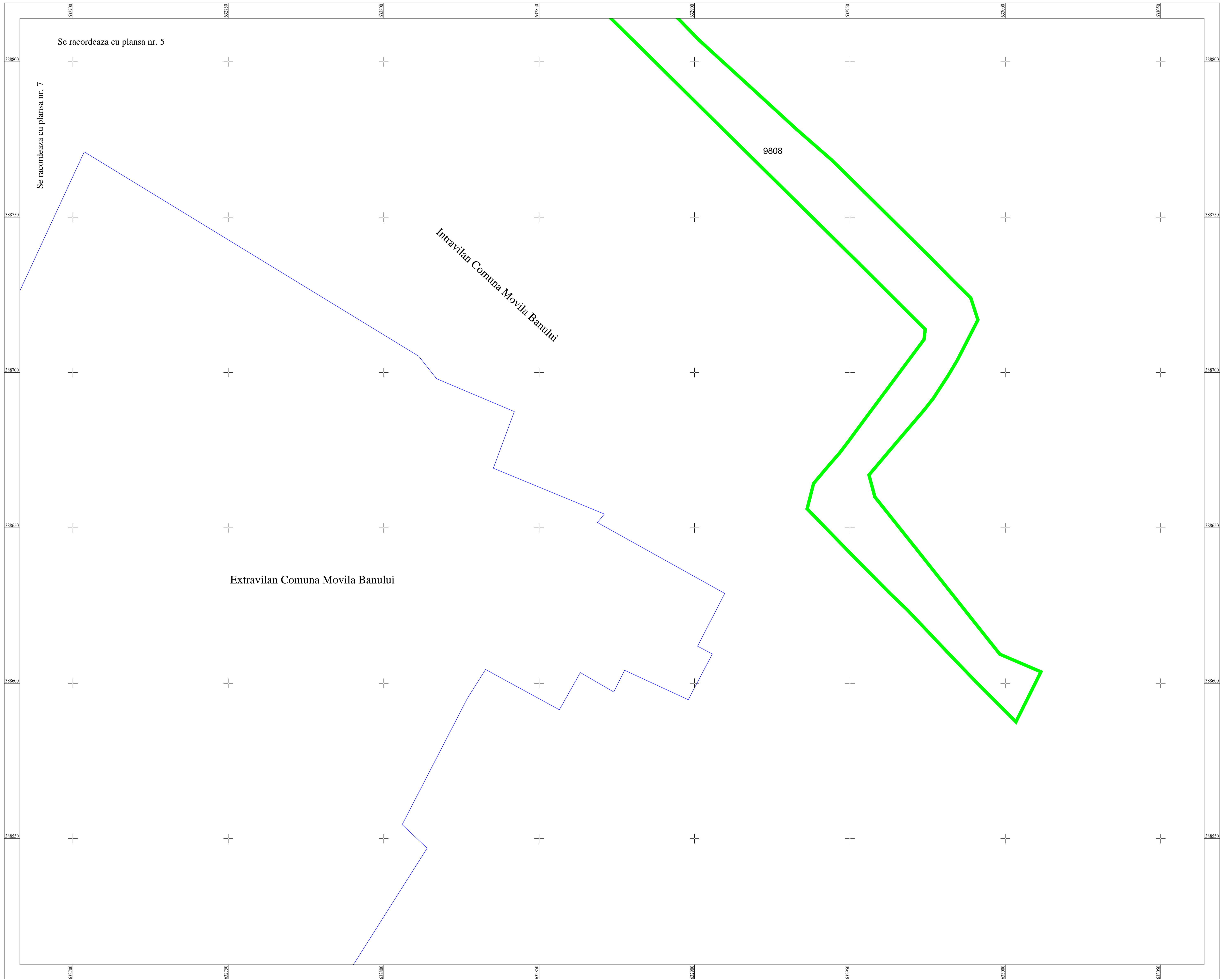
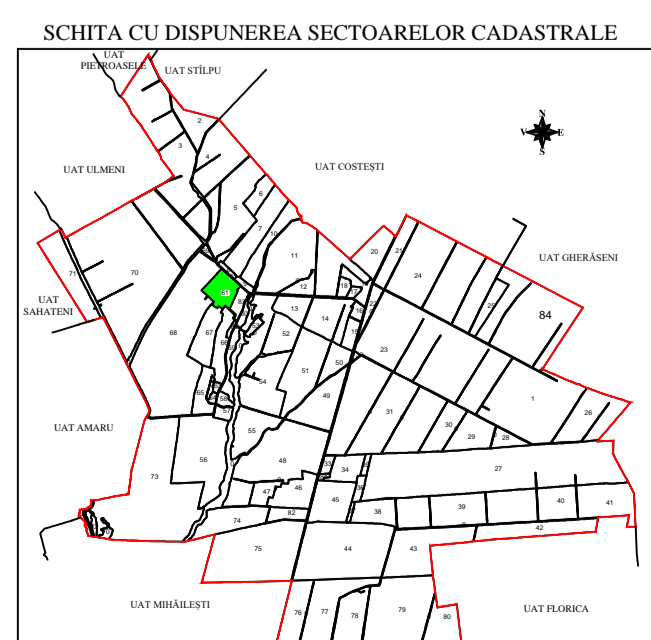


PLAN CADASTRAL
JUDEȚUL BUZAU - UAT Movila Banului
 Sectorul Cadastral Nr. 61
 Scara 1:500
 Sistem de proiectie STEREO 70
 Planșa Nr. 6

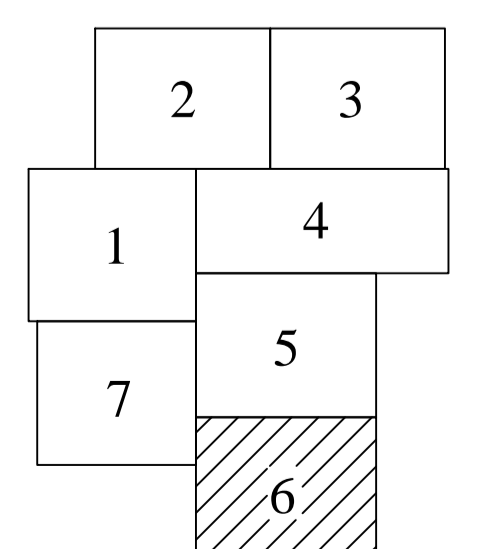


LEGENDA

	Limita Intravilan
	Limita Sector Cadastral
	Limita Tarla
	Limita imobil
	Numar Sector Cadastral
	Numar Tarla
	ID imobil



Disponerea planselor:



Scara = 1:500
 1 cm pe plan = 5 m pe teren

SC MIROTOP SURVEY SRL (autorizat ANCPJ seria RO-B-J NR. 2130/2021, clasa II)
 ing. ROBU Constantin-Andrei (autorizat ANCPJ seria RO-B-F nr. 2579/2021, categoria A)

Documentele tehnice ale cadastrului - Spre publicare

Proiectat ing. Robu Constantin-Andrei		Beneficiar: COMUNA MOVILA BANULUI	Scara 1:500 Data Martie 2024	PNCCF: Serviciu de Inregistrare sistematica in Sistemul Integrat de Cadastru si Carte Funciara a imobilelor situate in UAT Movila Banului din judetul BUZAU	Planşa Nr: 6
Măsurat ing. Vișni Vișni-Mihail					
Calculat ing. Vișni Vișni-Mihail					
Udit ing. Vișni Vișni-Mihail					
Aprobat ing. Robu Constantin-Andrei					