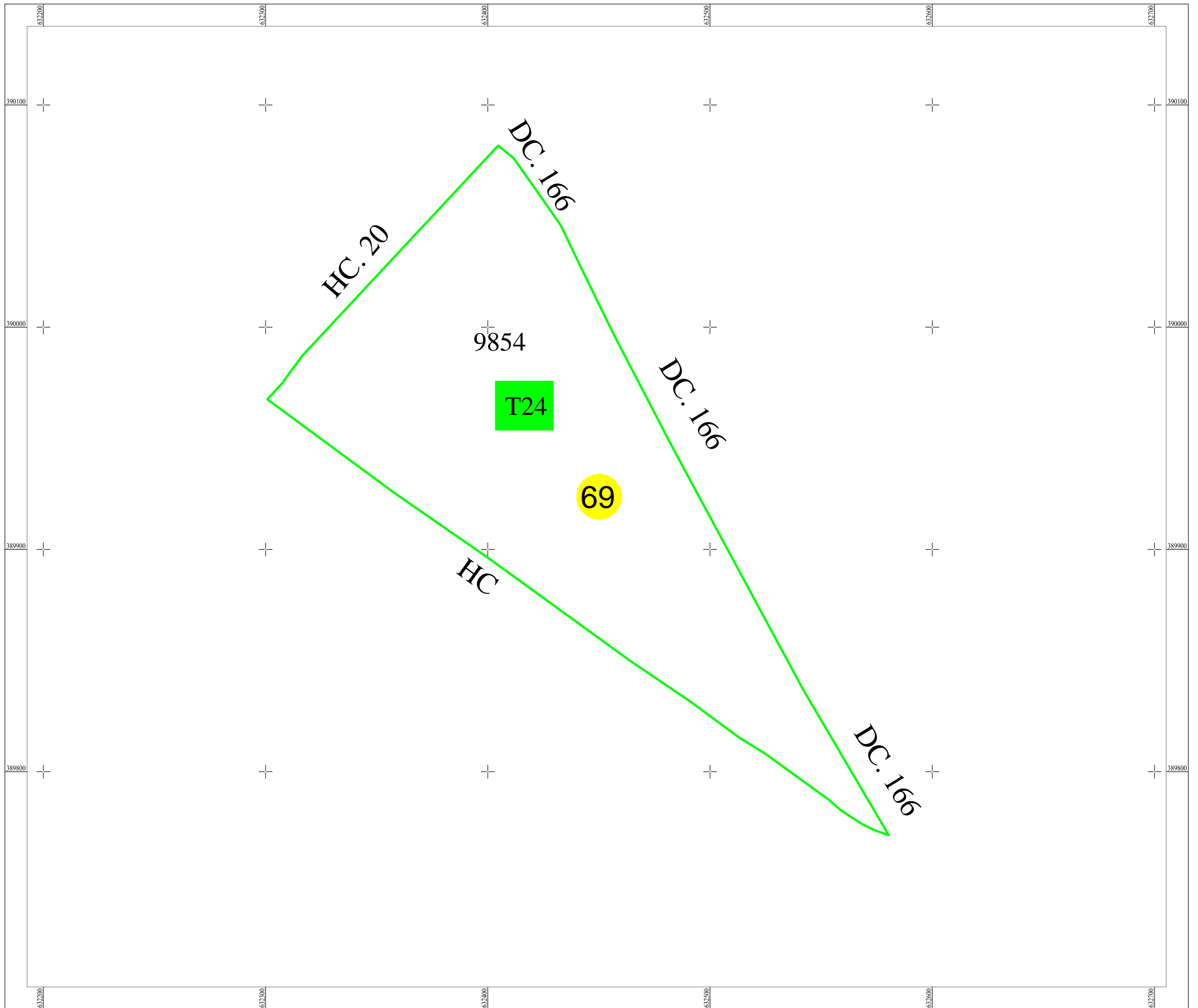
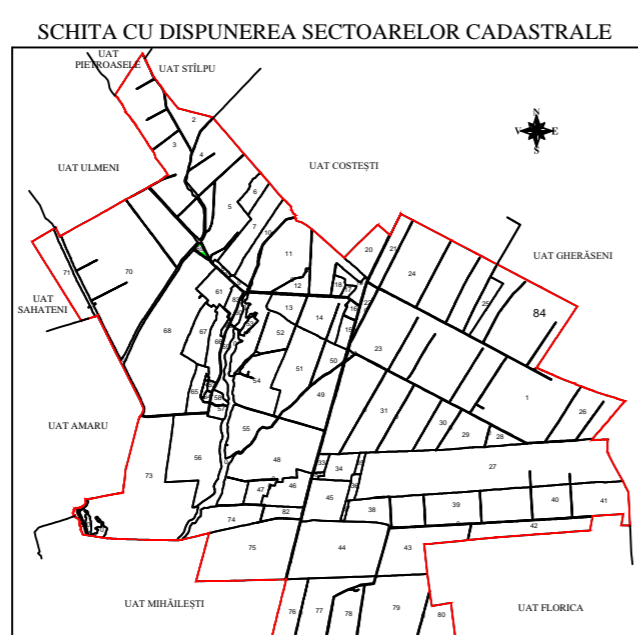


PLAN CADASTRAL
JUDEȚUL BUZAU - UAT Movila Banului
Sectorul Cadastral Nr. 69
 Scara 1:1000
 Sistem de proiectie STEREO 70
 Planșa Nr. 1

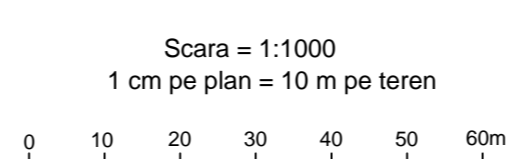
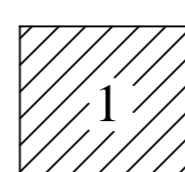


LEGENDA

	Limita Intravilan
	Limita Sector Cadastral
	Limita Tarla
	Limita imobil
	Numar Sector Cadastral
	Numar Tarla
	ID imobil



Disponererea planselor:



Coordonate în sistemul de proiectie național - STEREOGRAFIC 1970

SC MIROTOP SURVEY SRL (autorizatie ANCPJ seria RO-B-J NR. 2130/2021, clasa II)
 ing. ROBU Constantin- Andrei (autorizat ANCPJ seria RO-B-F nr. 2379/2021, categoria A)

Documentele tehnice ale cadastrului - Spre publicare

Proiectat	ing. Robu Constantin-Andrei	Beneficiar: COMUNA MOVILA BANULUI	Scara 1:1000	PNCCF: Serviciul de inregistrare sistematica in Sistemul Integrat de Cadastru si Carte Funciara a imobilelor situate in UAT Movila Banului din judetul BUZAU	Plansa Nr: 1
Măsurat	ing. Vișeu Victor-Mihail				
Calculat	ing. Vișeu Victor-Mihail				
Editat	ing. Vișeu Victor-Mihail				
Aprobat	ing. Robu Constantin-Andrei				
S.C. MIROTOP SURVEY S.R.L.		Data Decembrie 2025			