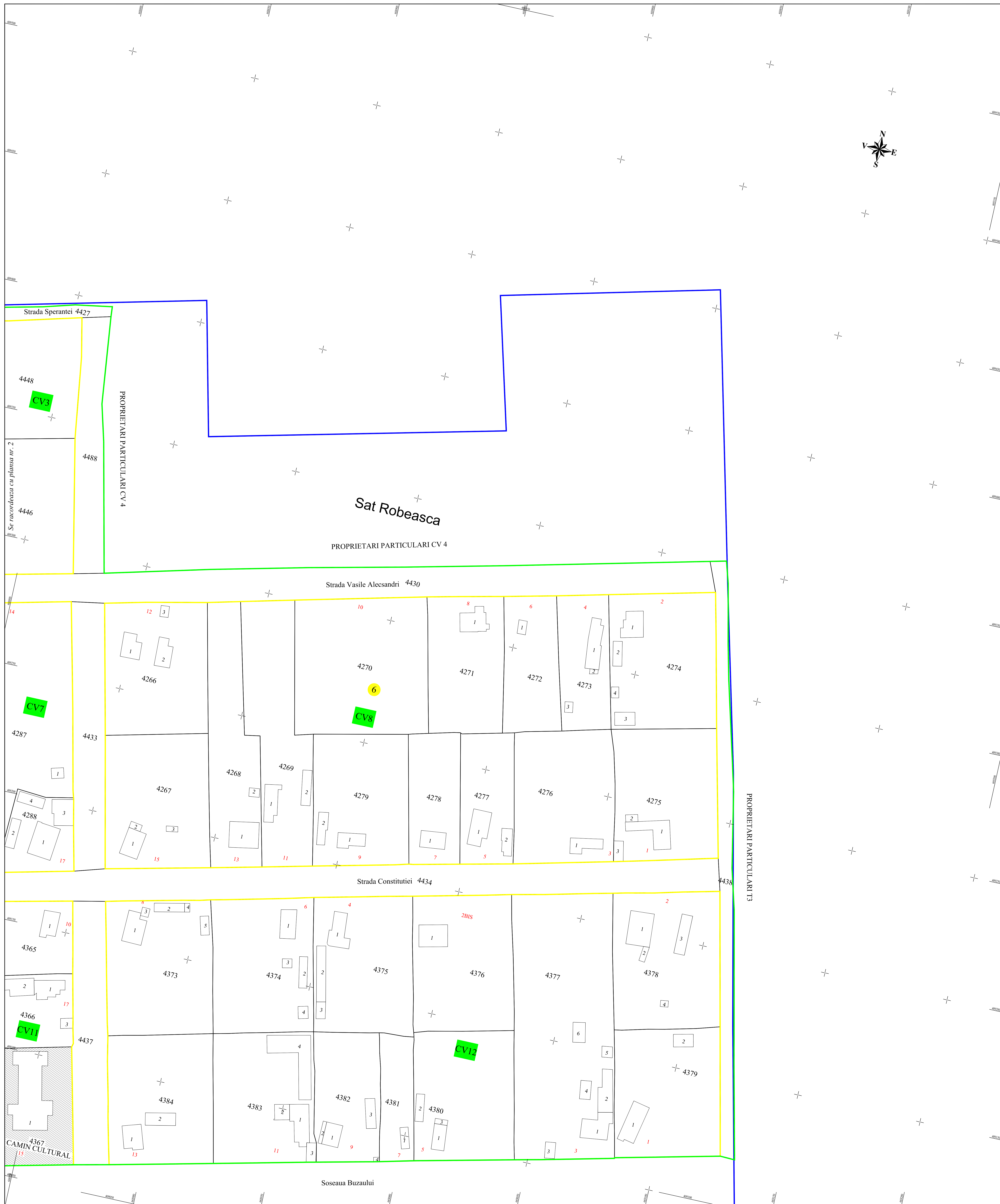


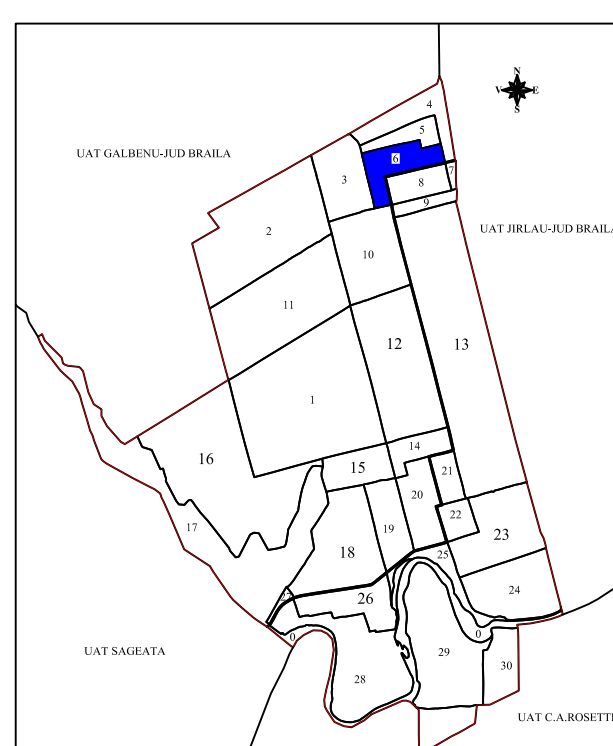
PLAN CADASTRAL
JUDEȚUL BUZĂU - UAT Robeasca
Sectorul Cadastral Nr. 6
 Scara 1:500
 Sistem de proiectie STEREO 70
 Planșa Nr. 3/4



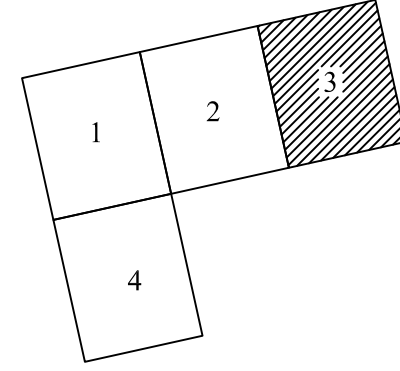
LEGENDĂ

| | | | |
|--|-------------------------|------------|------------------------|
| | Limita Sector Cadastral | 6 | Numar Sector Cadastral |
| | Limita tarla | CV1 | Numar tarla |
| | Limita intravilan | 4340 | ID imobil |
| | Limita imobil | 1 | Numar Corp Constructie |
| | Limita constructie | 1 | Nr. postal |

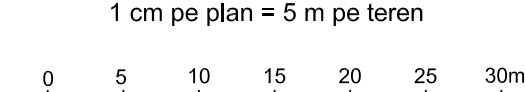
SCHEMA CU DISPUNEREA SECTORILOR CADASTRALE



Disponerea planșelor:



Scara = 1:500
 1 cm pe plan = 5 m pe teren



Coordonate în sistemul
 de referință european
 ETRS89/CRS 2011

SC MIROTOP SURVEY SRL (autorizatie ANCP nr. RO-B-1 NR. 2130/2021, clasa II)
 ing. ROBU Constantin-Andrei (autorizatie ANCP nr. RO-B-F nr. 2379/2021, categoria A)

Documentele tehnice ale cadastrului spre publicare

| | | | | | |
|----------------------------|-----------------------------|---|----------------|--|------------------|
| Proiectat | ing. Tutușanu Iuliana | Beneficiar: PRIMARIA ROBEASCA | Scara 1:500 | PNCCF: Serviciu de Inregistrare sistematică în Sistemul Integrat de Cadastru și Carte Funciara a moștenirii situate în UAT ROBEASCA din Județul BUZĂU | Planșa Nr.: 3 |
| Măsurat | ing. Robu Constantin-Andrei | | | | |
| Calculat | ing. Robu Constantin-Andrei | | | | |
| Editat | ing. Robu Constantin-Andrei | | | | |
| Aprobat | ing. Robu Constantin-Andrei | | | | |
| S.C. MIROTOP SURVEY S.R.L. | | Data Marti 2024 | | | |