

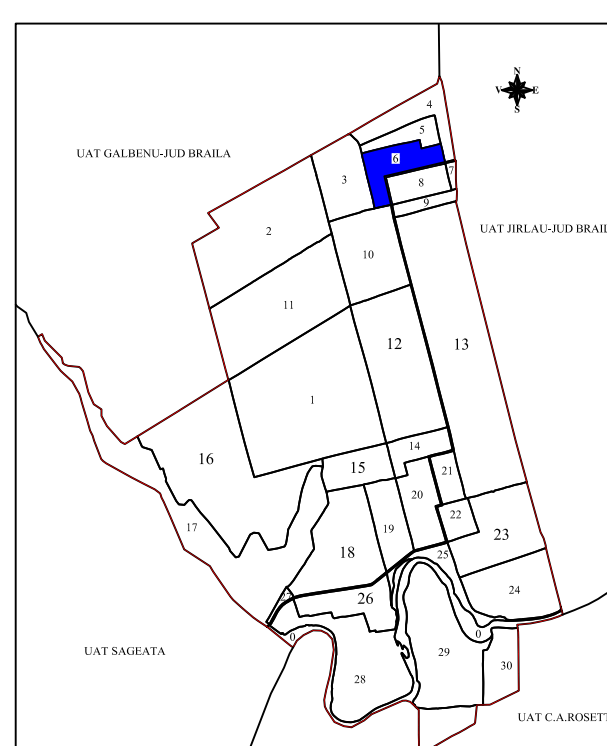
**PLAN CADASTRAL**  
**JUDEȚUL BUZĂU - UAT Robeasca**  
**Sectorul Cadastral Nr. 6**  
 Scara 1:500  
 Sistem de proiectie STEREO 70  
 Planșa Nr. 4/4



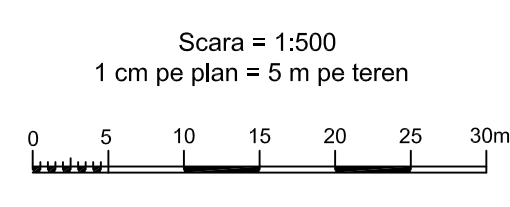
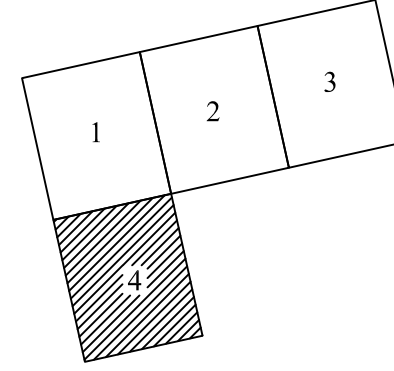
**LEGENDĂ**

	Limita Sector Cadastral	<b>6</b>	Numar Sector Cadastral
	Limita tarla	<b>CV1</b>	Numar tarla
	Limita intravilan	4340	ID imobil
	Limita imobil	1	Numar Corp Constructie
	Limita constructie	1	Nr. postal

SCHEMA CU DISPUNEREA SECTORILOR CADASTRALE



Disponerea planselor:



SC MIROTOP SURVEY SRL (autorizatie ANCPI seria RO-B-I NR. 2130/2021, clasa II)  
 ing. ROBU Constantin-Andrei (autorizatie ANCPI seria RO-B-F nr. 2379/2021, categoria A)

Documentele tehnice ale cadastrului spre publicare

Proiectat	ing. Tutușanu Iuliana	Beneficiar:	PRIMARIA ROBEASCA
Măsurat	ing. Robu Constantin-Andrei		
Calculat	ing. Robu Constantin-Andrei		
Editat	ing. Robu Constantin-Andrei		
Aprobat	ing. Robu Constantin-Andrei		
S.C. MIROTOP SURVEY S.R.L.		Scara	1:500
		Data	Marie 2024
		PNCCF: Serviciu de înregistrare sistematică în Sistemul Integrat de Cadastru și Carte Funciara a imobilelor situate în UAT ROBEASCA din Județul BUZĂU	Planșa Nr. 4