

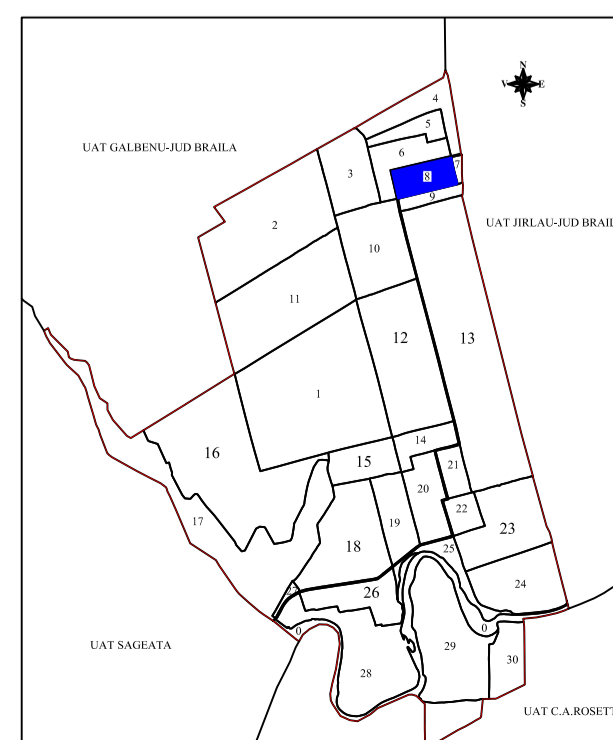
PLAN CADASTRAL
JUDEȚUL BUZĂU - UAT Robeasca
Sectorul Cadastral Nr. 8
 Scara 1:500
 Sistem de proiectie STEREO 70
 Planșa Nr. 2/2



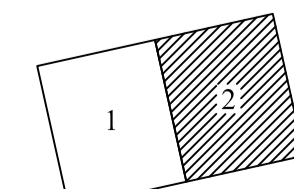
LEGENDĂ

	Limita Sector Cadastral	8	Numar Sector Cadastral
	Limita tarla	CV24	Numar tarla
	Limita intravilan	4569	ID imobil
	Limita imobil	1	Numar Corp Constructie
	Limita constructie	1	Nr. postal

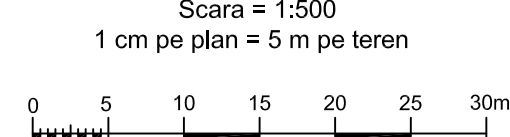
SCHEMA CU DISPUNEREA SECTORULOR CADASTRALE



Dispunerea planșelor:



Scara = 1:500
 1 cm pe plan = 5 m pe teren



Documentele tehnice ale cadastrului spre publicare

Proiectat	ing. Tutușanu Iuliana	Beneficiar:	PRIMARIA ROBEASCA
Măsurat	ing. Robu Constantin-Andrei		
Calculat	ing. Robu Constantin-Andrei		
Editat	ing. Robu Constantin-Andrei		
Aprobat	ing. Robu Constantin-Andrei		
S.C. MIROTOP SURVEY S.R.L.		Scara	1:500
		Data	12.02.2024
		PNCCF: Serviciu de înregistrare sistematică în Sistemul Integrat de Cadastru și Carte Funciara a imobilelor situate în UAT ROBEASCA din Județul BUZĂU	
			Planșa Nr. 2

SC MIROTOP SURVEY SRL (autorizație ANCP nr. RO-B-I NR. 2130/2021, clasa II)
 ing. ROBU Constantin-Andrei (autorizație ANCP nr. RO-B-F nr. 2379/2021, categoria A)