

**Agenția Națională de Cadastru și Publicitate Imobiliară - ANCPI - Ordin nr. 6/2019 din 07 ianuarie 2019**

**Ordinul nr. 6/2019 privind aprobarea începerii lucrărilor de înregistrare sistematică a imobilelor, pe sectoare cadastrale, în 8 unități administrativ-teritoriale din județul Călărași**

*În vigoare de la 01 februarie 2019*

*Publicat în Monitorul Oficial, Partea I nr. 83 din 01 februarie 2019. Formă aplicabilă la 04 iunie 2019.*

*Având în vedere prevederile art. 11 alin. (1) din Legea cadastrului și a publicității imobiliare nr. 7/1996, republicată, cu modificările și completările ulterioare, în temeiul art. 3 alin. (13) din Legea cadastrului și a publicității imobiliare nr. 7/1996, republicată, cu modificările și completările ulterioare,*

directorul general al Agenției Naționale de Cadastru și Publicitate Imobiliară emite prezentul ordin.

**Art. 1.** - Se aprobă începerea lucrărilor de înregistrare sistematică a imobilelor, pe sectoare cadastrale, situate pe teritoriul a 8 unități administrativ-teritoriale din județul Călărași, după cum urmează:

- a)** unitatea administrativ-teritorială Borcea - sectoarele cadastrale nr. 17, 18, 19, 30, 33, 34, 35, 47, 64, 65, 67, 69, 73, 74, 75, 76, 78;
- b)** unitatea administrativ-teritorială Cuza Vodă - sectoarele cadastrale nr. 9, 10, 11, 12;
- c)** unitatea administrativ-teritorială Dragalina - sectorul cadastral nr. 70;
- d)** unitatea administrativ-teritorială Lupșanu - sectorul cadastral nr. 33;
- e)** unitatea administrativ-teritorială Mânăstirea - sectorul cadastral nr. 6;
- f)** unitatea administrativ-teritorială Mitreni - sectoarele cadastrale nr. 1, 2, 3, 4, 5, 8;
- g)** unitatea administrativ-teritorială Perișoru - sectoarele cadastrale nr. 27, 30, 32, 33, 34, 35, 36;
- h)** unitatea administrativ-teritorială Ulmu - sectoarele cadastrale nr. 3, 5, 6.

**Art. 2.** - Reprezentarea grafică a sectoarelor cadastrale în care se desfășoară lucrările de înregistrare sistematică a imobilelor este prevăzută în anexele nr. 1-8 la prezentul ordin.

**Art. 3.** - Anexele nr. 1-8 fac parte integrantă din prezentul ordin.

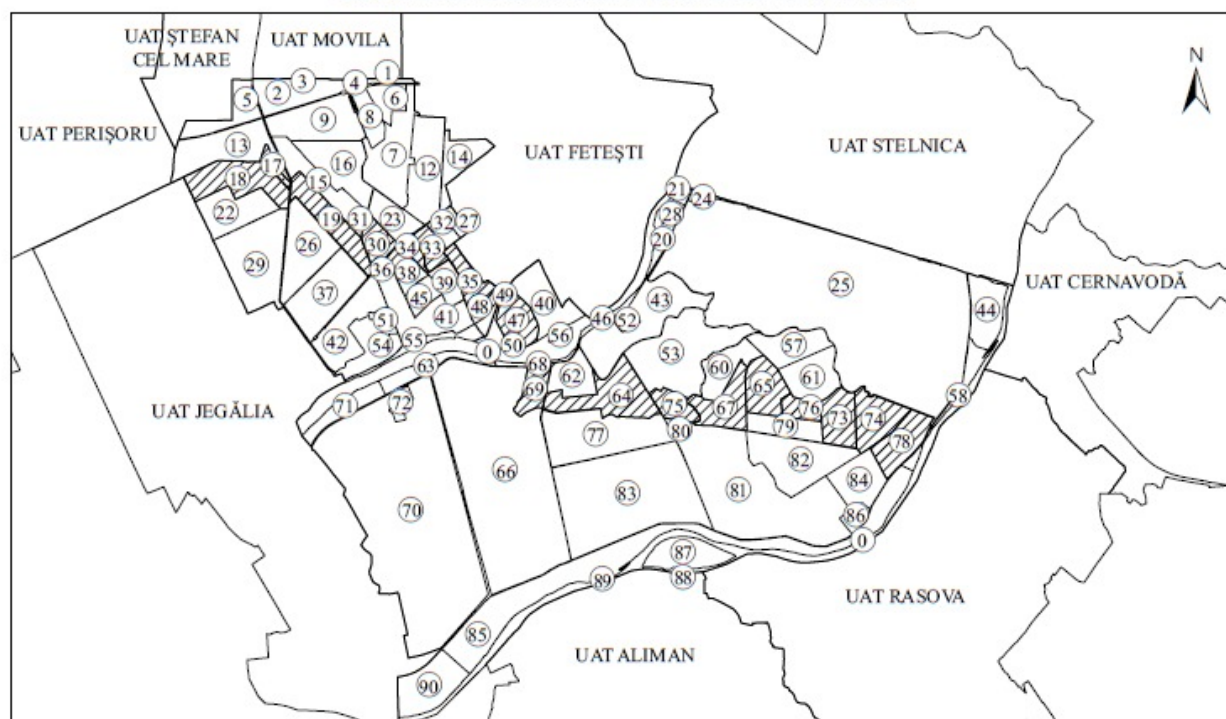
**Art. 4.** - Prezentul ordin se publică în Monitorul Oficial al României, Partea I.

Directorul general al Agenției Naționale de Cadastru și Publicitate  
Imobiliară,  
Radu-Codruț Ștefănescu

București, 7 ianuarie 2019.  
Nr. 6.

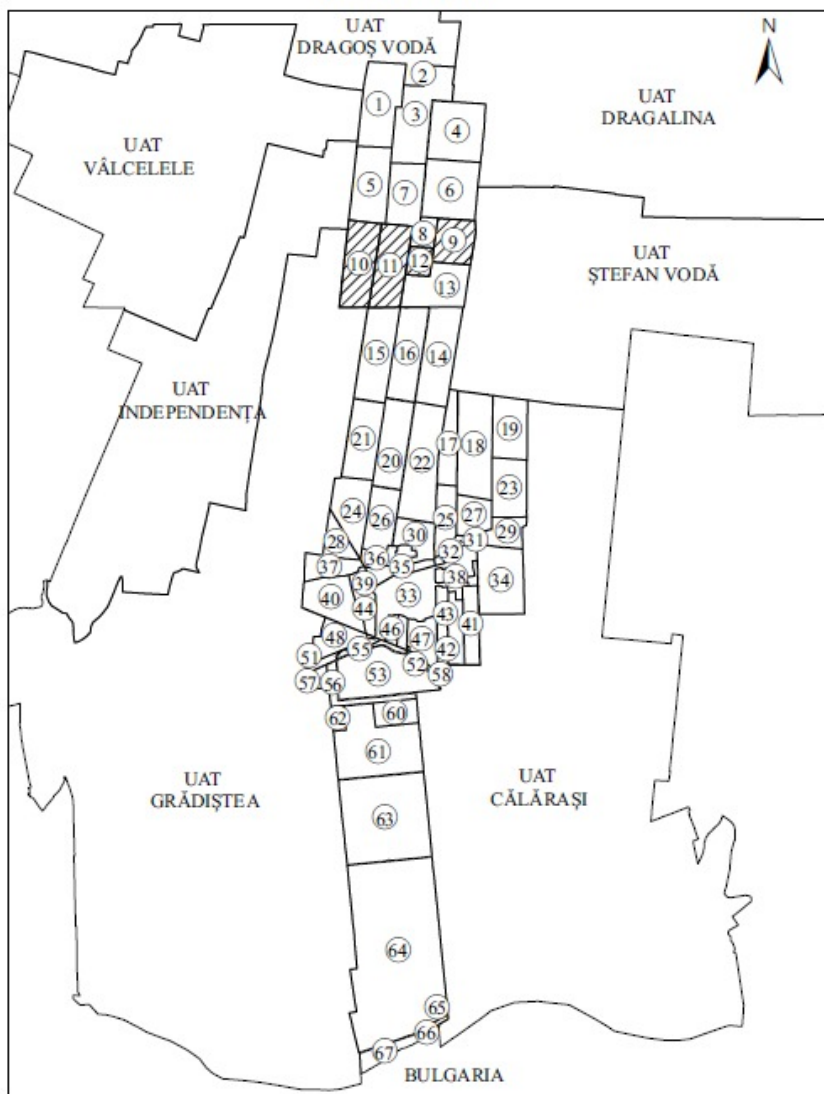
**ANEXA Nr. 1**

Reprezentarea grafică a sectoarelor cadastrale în care se desfășoară lucrări de înregistrare sistematică  
Județ: CĂLĂRAȘI  
UAT: BORCEA  
Sectoare: 17, 18, 19, 30, 33, 34, 35, 47, 64, 65, 67, 69, 73, 74, 75, 76, 78



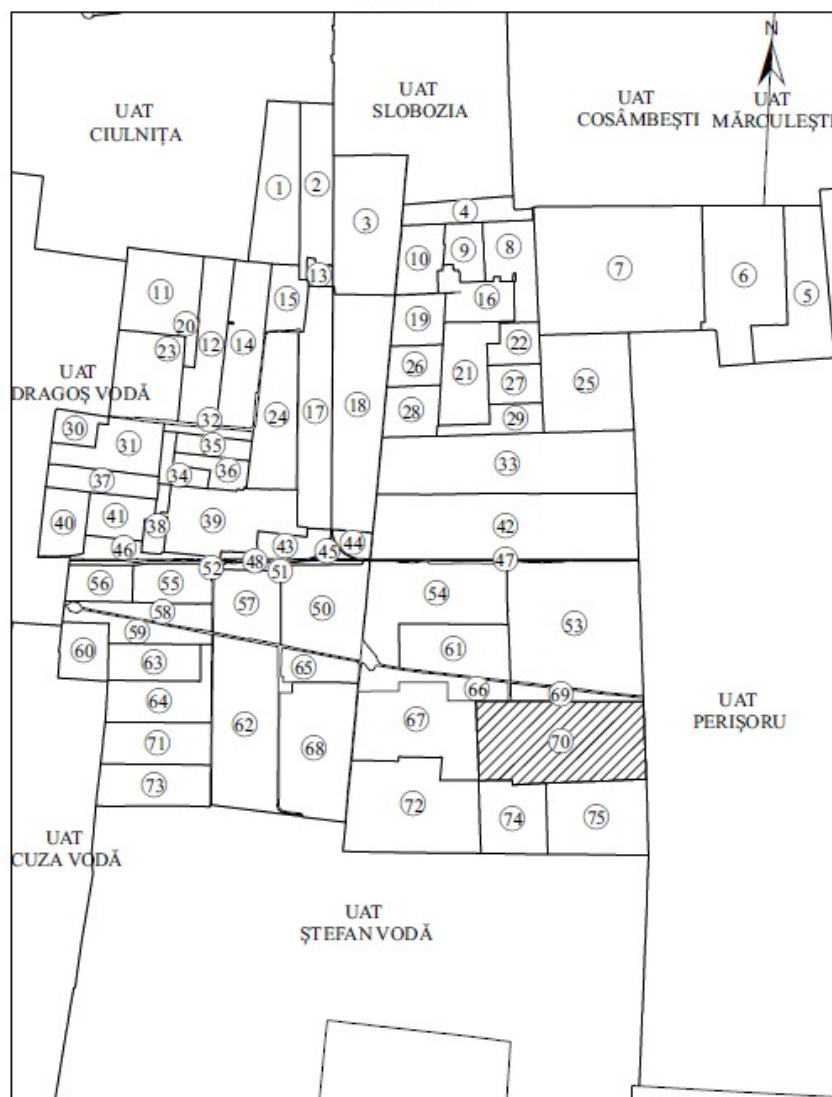
**ANEXA Nr. 2**

Reprezentarea grafică a sectoarelor cadastrale în care se desfășoară lucrări de înregistrare sistematică  
Județ: CĂLĂRAȘI  
UAT: CUZA VODĂ  
Sectoare: 9, 10, 11, 12



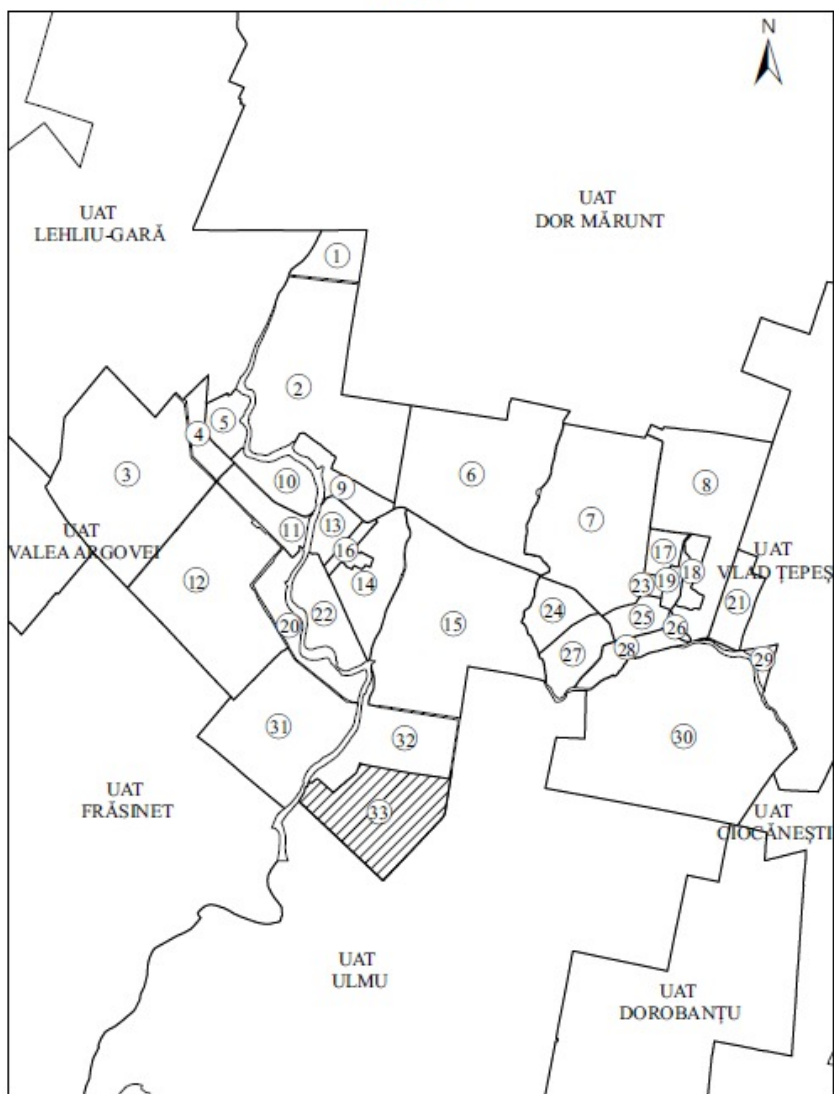
**ANEXA Nr. 3**

Reprezentarea grafică a sectoarelor cadastrale în care se desfășoară lucrări de înregistrare sistematică  
Județ: CĂLĂRAȘI  
UAT: DRAGALINA  
Sectoare: 70



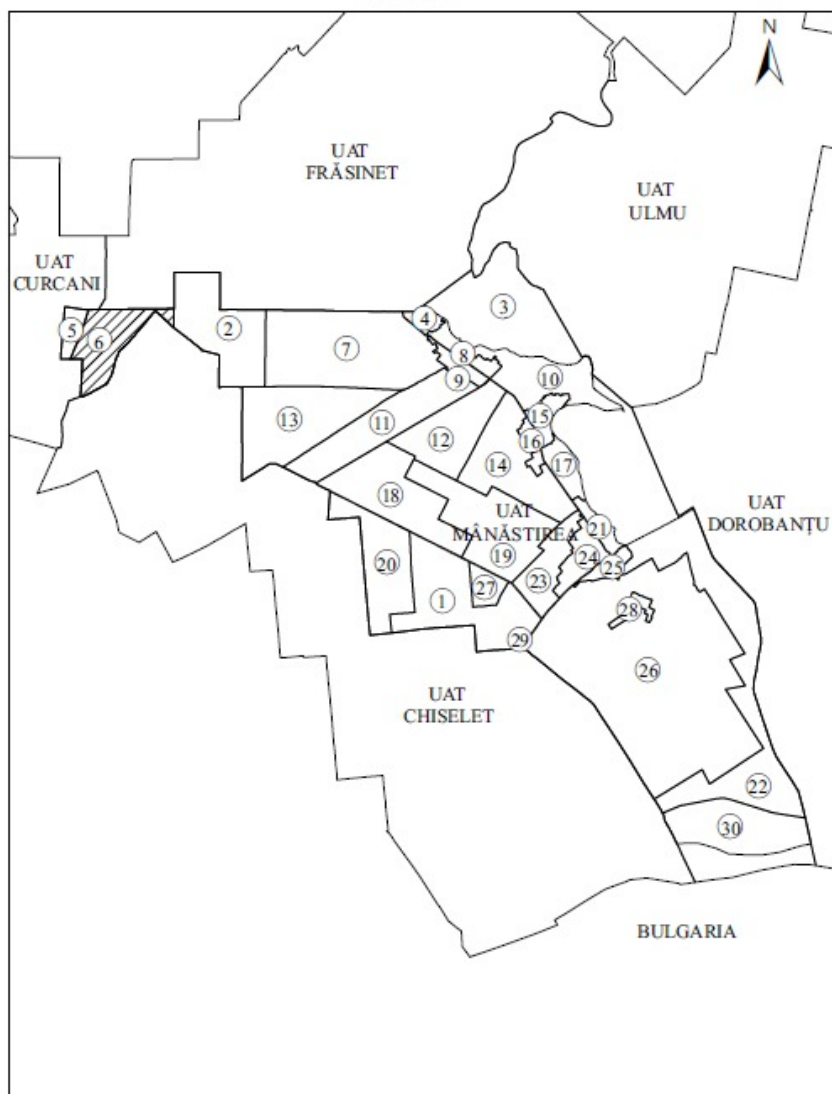
**ANEXA Nr. 4**

Reprezentarea grafică a sectoarelor cadastrale în care se desfășoară lucrări de înregistrare sistematică  
Județ: CĂLĂRAȘI  
UAT: LUPȘANU  
Sectoare: 33



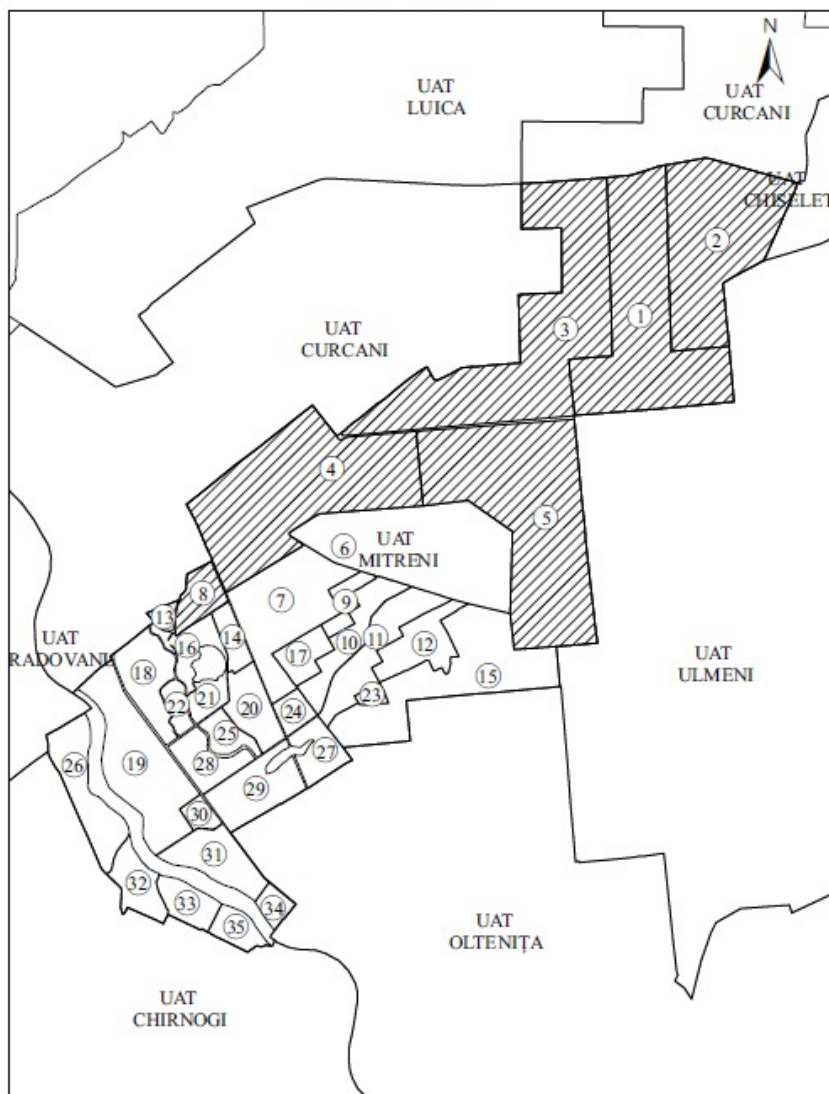
**ANEXA Nr. 5**

Reprezentarea grafică a sectoarelor cadastrale în care se desfășoară lucrări de înregistrare sistematică  
Judet: CĂLĂRAȘI  
UAT: MĂNĂȘTIREA  
Sectoare: 6



**ANEXA Nr. 6**

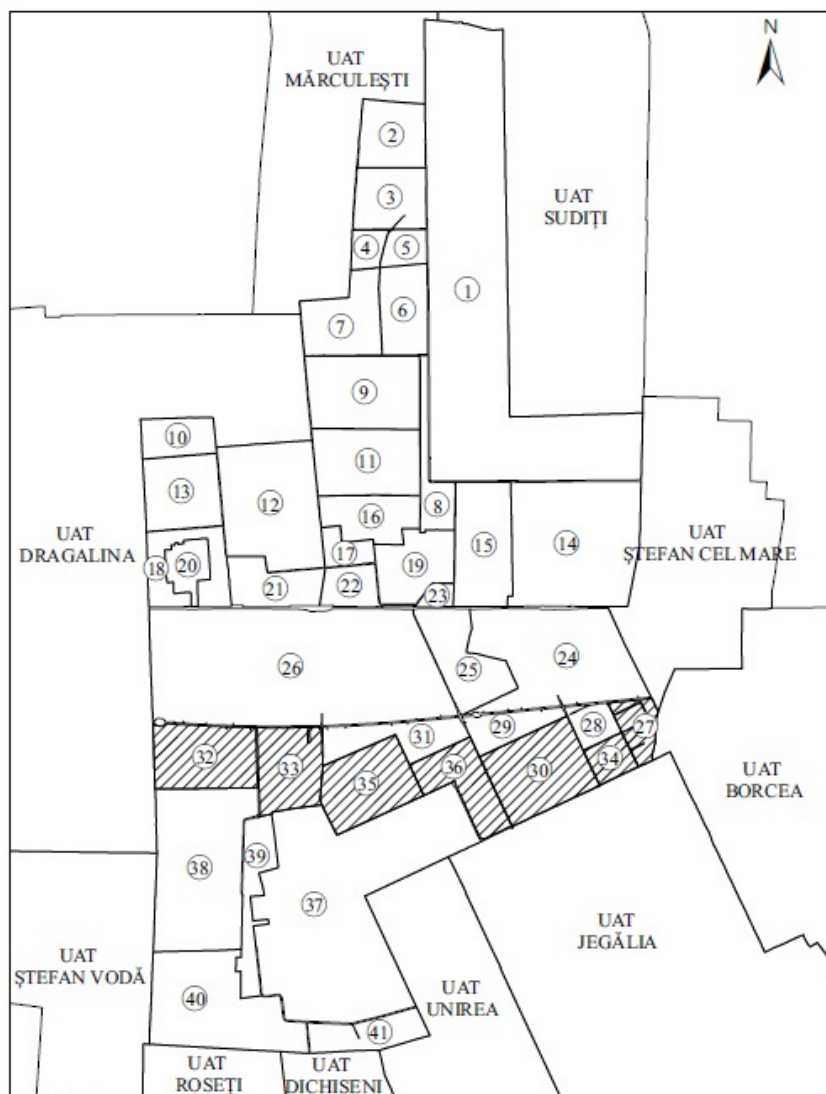
Reprezentarea grafică a sectoarelor cadastrale în care se desfășoară lucrări de înregistrare sistematică  
Județ: CĂLĂRAȘI  
UAT: MITRENI  
Sectoare: 1, 2, 3, 4, 5, 8



**ANEXA Nr. 7**



Reprezentarea grafică a sectoarelor cadastrale în care se desfășoară lucrări de înregistrare sistematică  
Județ: CĂLĂRAȘI  
UAT: PERIȘORU  
Sectoare: 27, 30, 32, 33, 34, 35, 36



**ANEXA Nr. 8**



Reprezentarea grafică a sectoarelor cadastrale în care se desfășoară lucrări de înregistrare sistematică  
Judet: CĂLĂRAȘI  
UAT: ULMU  
Sectoare: 3, 5, 6

