Agenţia Naţională de Cadastru şi Publicitate Imobiliară - ANCPI - Ordin nr. 1150/2018 din 24 octombrie 2018

Ordinul nr. 1150/2018 privind aprobarea începerii lucrărilor de înregistrare sistematică a imobilelor, pe sectoare cadastrale, în 15 unităţi administrativ-teritoriale din judeţul Călăraşi

În vigoare de la 05 noiembrie 2018

Publicat în Monitorul Oficial, Partea I nr. 930 din 05 noiembrie 2018. Formă aplicabilă la 06 noiembrie 2018.

Având în vedere prevederile art. 11 alin. (1) din Legea cadastrului şi a publicităţii imobiliare nr. 7/1996, republicată, cu modificările şi completările ulterioare,
În temeiul art. 3 alin. (13) din Legea cadastrului şi a publicităţii imobiliare nr. 7/1996, republicată, cu modificările şi completările ulterioare,

directorul general al Agenţiei Naţionale de Cadastru şi Publicitate Imobiliară emite prezentul ordin.

**Art. 1.** - Se aprobă începerea lucrărilor de înregistrare sistematică a imobilelor, pe sectoare cadastrale, situate pe teritoriul a 15 unităţi administrativ-teritoriale din judeţul Călăraşi, după cum urmează:
**a)** unitatea administrativ-teritorială Alexandru Odobescu - sectoarele cadastrale nr. 11, 12, 21;
**b)** unitatea administrativ-teritorială Curcani - sectoarele cadastrale nr. 1, 3, 4, 5, 6, 7, 8, 9, 10, 11, 21, 23, 25, 26;
**c)** unitatea administrativ-teritorială Cuza Vodă - sectoarele cadastrale nr. 1, 3, 5, 6, 7, 8, 15, 16, 17, 18, 21, 22, 23;
**d)** unitatea administrativ-teritorială Dichiseni - sectoarele cadastrale nr. 2, 3, 4, 5, 6, 7, 8, 10, 13;
**e)** unitatea administrativ-teritorială Dor Mărunt - sectoarele cadastrale nr. 1, 2, 3, 4, 5, 6, 7, 8, 9, 10, 11, 12, 13, 14, 15, 16, 17, 19, 21, 23, 24, 25, 28, 29, 30, 32, 33, 36, 37, 42, 44, 45, 51, 55, 56, 58, 59, 60, 61, 62, 64, 65, 66, 67, 68, 71, 72;
**f)** unitatea administrativ-teritorială Dorobanţu - sectoarele cadastrale nr. 1, 2, 3, 4, 5, 6, 7, 8, 9, 10, 11, 12, 13, 14, 15, 17, 18, 19, 20, 22, 23, 24, 25, 28, 29, 30, 31, 32, 33, 36, 37, 38, 41, 43, 44, 46, 47, 48, 50, 51, 52, 53, 54, 57, 58, 59, 60;
**g)** unitatea administrativ-teritorială Frăsinet - sectoarele cadastrale nr. 1, 2, 3, 4, 5, 6, 7, 24, 30, 31, 32, 34, 36, 37, 49, 81, 94, 97, 98, 99, 100, 109;
**h)** unitatea administrativ-teritorială Fundulea - sectoarele cadastrale nr. 1, 2, 3, 5, 8, 9, 10, 11, 12, 13, 14, 15, 16, 21, 23, 26, 30, 31, 32, 33, 34, 35, 36, 38, 39, 40, 41, 42, 43, 44, 45;
**i)** unitatea administrativ-teritorială Lehliu-Gară - sectoarele cadastrale nr. 7, 47, 52, 58, 62, 63, 84, 85, 87, 90, 95, 132, 151, 152;
**j)** unitatea administrativ-teritorială Lupşanu - sectoarele cadastrale nr. 2, 6, 8;
**k)** unitatea administrativ-teritorială Nicolae Bălcescu - sectoarele cadastrale nr. 1, 2, 3, 4, 5, 9, 10, 13, 16, 18, 19, 20;
**l)** unitatea administrativ-teritorială Sohatu - sectoarele cadastrale nr. 2, 5, 6, 7, 17, 37, 58;
**m)** unitatea administrativ-teritorială Spanţov - sectoarele cadastrale nr. 2, 4;
**n)** unitatea administrativ-teritorială Unirea - sectoarele cadastrale nr. 1, 2, 3, 4, 5, 6, 7, 8, 9;
**o)** unitatea administrativ-teritorială Valea Argovei - sectoarele cadastrale nr. 3, 4, 6, 10, 26, 65, 89, 139, 143.
**Art. 2.** - Reprezentarea grafică a sectoarelor cadastrale în care se desfăşoară lucrările de înregistrare sistematică a imobilelor este prevăzută în anexele nr. 1-15 la prezentul ordin.
**Art. 3.** - Anexele nr. 1-15 fac parte integrantă din prezentul ordin.
**Art. 4.** - Prezentul ordin se publică în Monitorul Oficial al României, Partea I.

Directorul general al Agenţiei Naţionale de Cadastru şi Publicitate Imobiliară,
Radu-Codruţ Ştefănescu

Bucureşti, 24 octombrie 2018.
Nr. 1.150.

**ANEXA Nr. 1**

Reprezentarea grafică a sectoarelor cadastrale în care se desfăşoară lucrări de înregistrare sistematică
Judeţ: CĂLĂRAŞI
UAT: ALEXANDRU ODOBESCU
Sectoare: 11, 12, 21

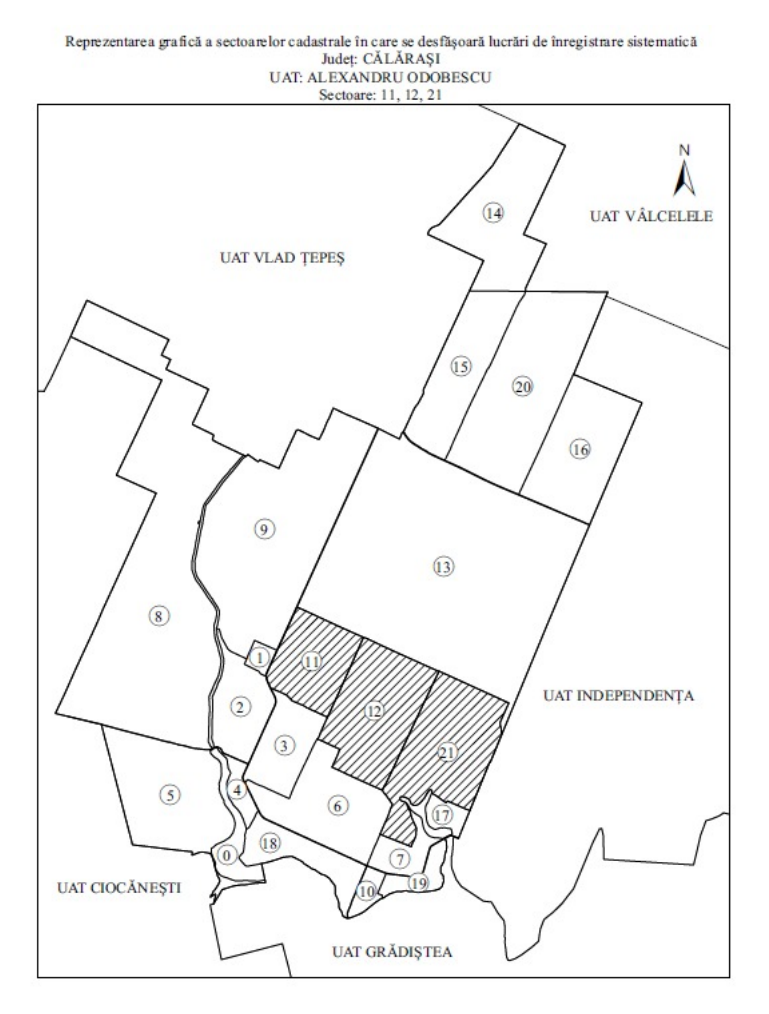


**ANEXA Nr. 2**

Reprezentarea grafică a sectoarelor cadastrale în care se desfăşoară lucrări de înregistrare sistematică
Judeţ: CĂLĂRAŞI
UAT: CURCANI
Sectoare: 1,3,4,5,6,7,8,9,10,11,21,23,25,26

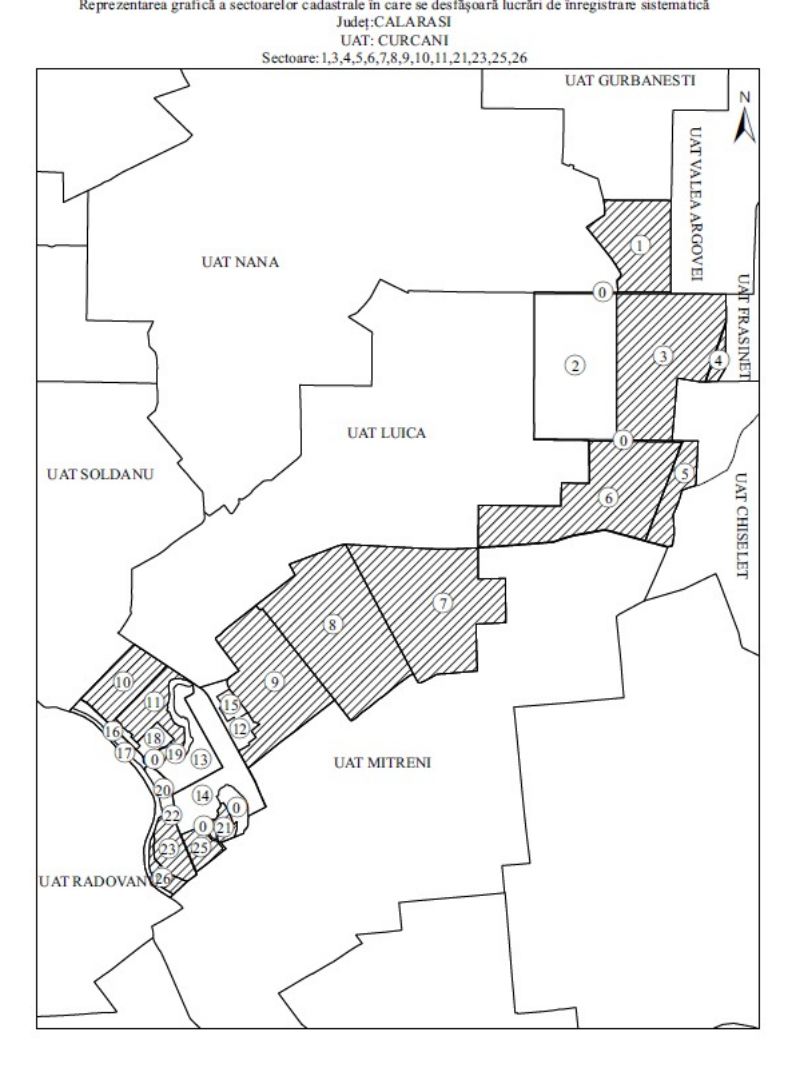


**ANEXA Nr. 3**

Reprezentarea grafică a sectoarelor cadastrale în care se desfăşoară lucrări de înregistrare sistematică
Judeţ: CĂLĂRAŞI
UAT: CUZA VODĂ
Sectoare: 1, 3, 5, 6, 7, 8, 15, 16, 17, 18, 21, 22, 23

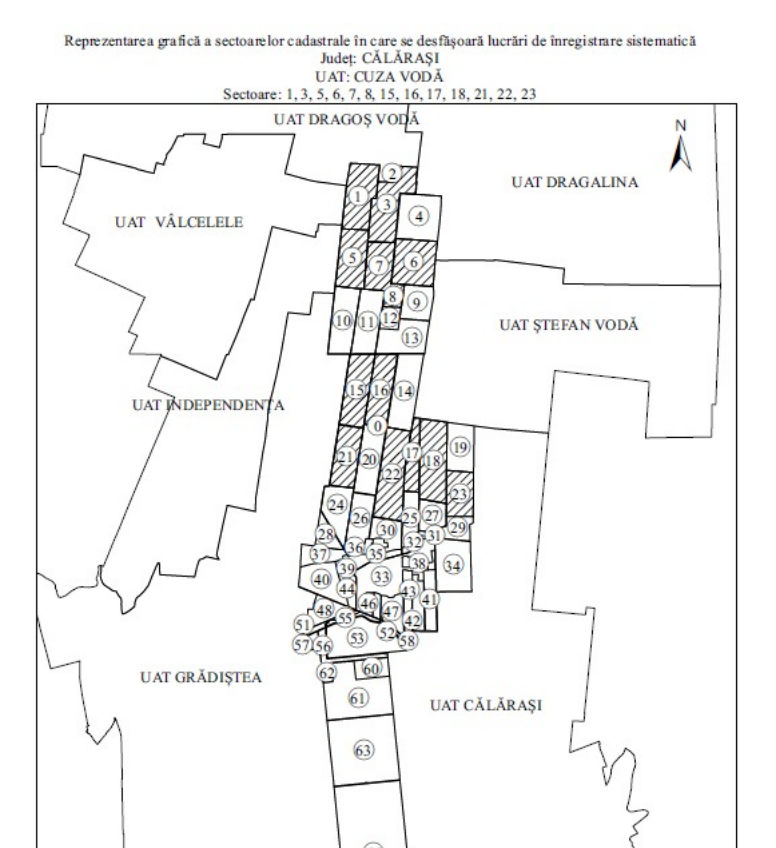


**ANEXA Nr. 4**

Reprezentarea grafică a sectoarelor cadastrale în care se desfăşoară lucrări de înregistrare sistematică
Judeţ: CĂLĂRAŞI
UAT: DICHISENI
Sectoare: 2,3,4,5,6,7,8,10,13

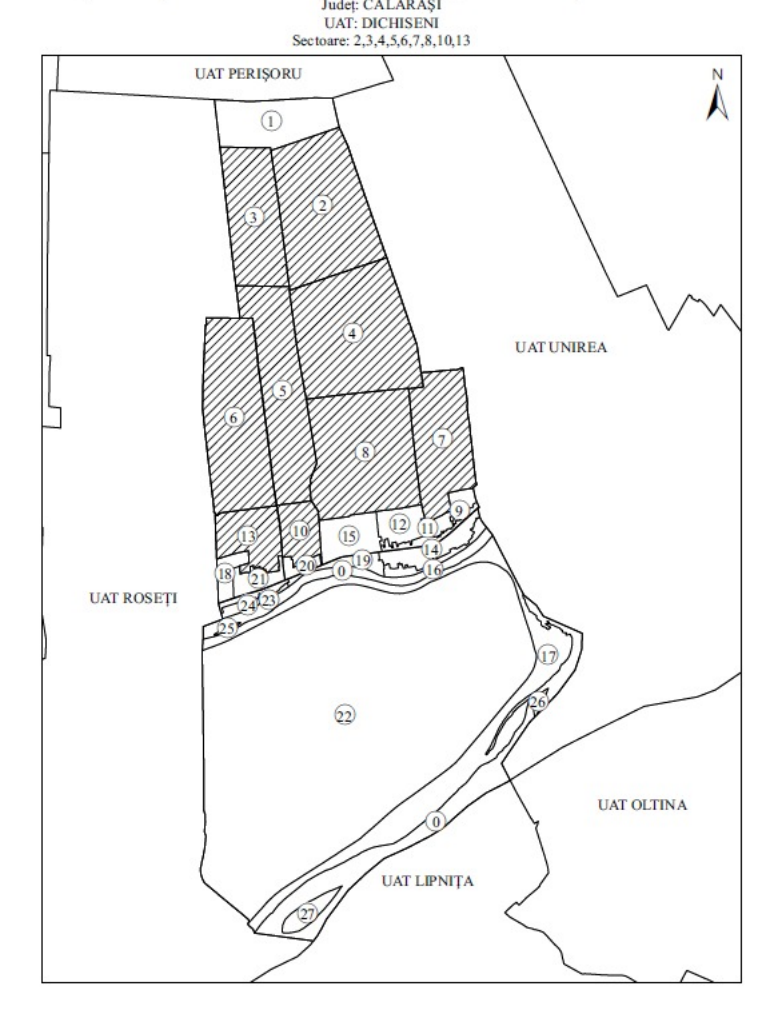


**ANEXA Nr. 5**

Reprezentarea grafică a sectoarelor cadastrale în care se desfăşoară lucrări de înregistrare sistematică
Judeţ: CĂLĂRAŞI
UAT: DOR MĂRUNT
Sectoare: 1,2,3,4,5,6,7,8,9,10,11,12,13,14,15,16,17,19,21,23,24,25,28,29,30,32,33,36,37,42,44,45,51,55,56,58,59,60,61,62,64,65,66,67,68,71,72.

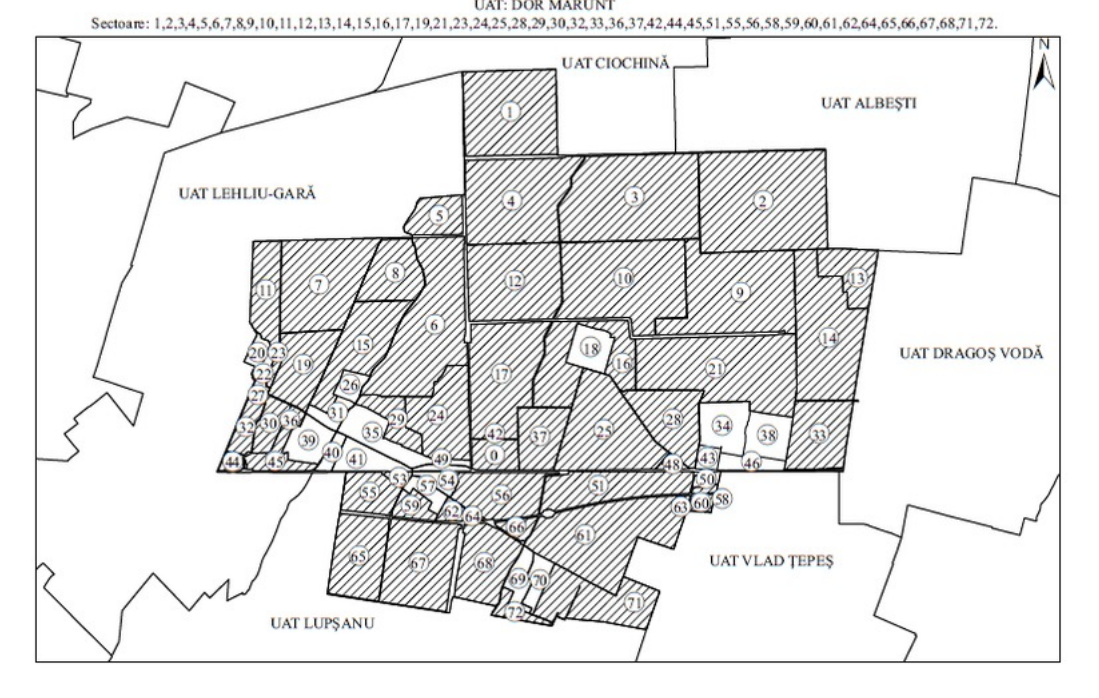


**ANEXA Nr. 6**

Reprezentarea grafică a sectoarelor cadastrale în care se desfăşoară lucrări de înregistrare sistematică
Judeţ: CĂLĂRAŞI
UAT: DOROBANŢU
Sectoare: 1,2,3,4,5,6,7,8,9,10,11,12,13,14,15,17,18,19,20,22,23,24,25,28,29,30,31,32,33,36,37,38,
41,43,44,46,47,48,50,51,52,53,54,57,58,59,60.

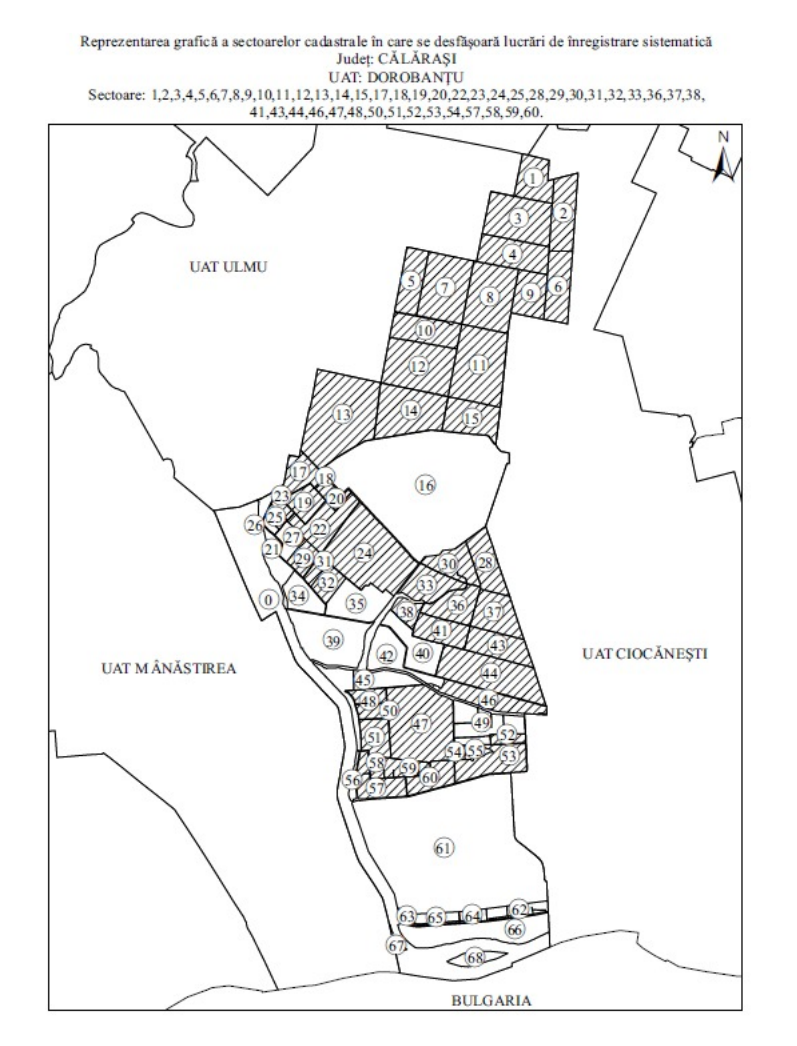


**ANEXA Nr. 7**

Reprezentarea grafică a sectoarelor cadastrale în care se desfăşoară lucrări de înregistrare sistematică
Judeţ: CĂLĂRAŞI
UAT: FRĂSINET
Sectoare: 1,2,3,4,5,6,7,24,30,31,32,34,36,37,49,81,94,97,98,99,100,109

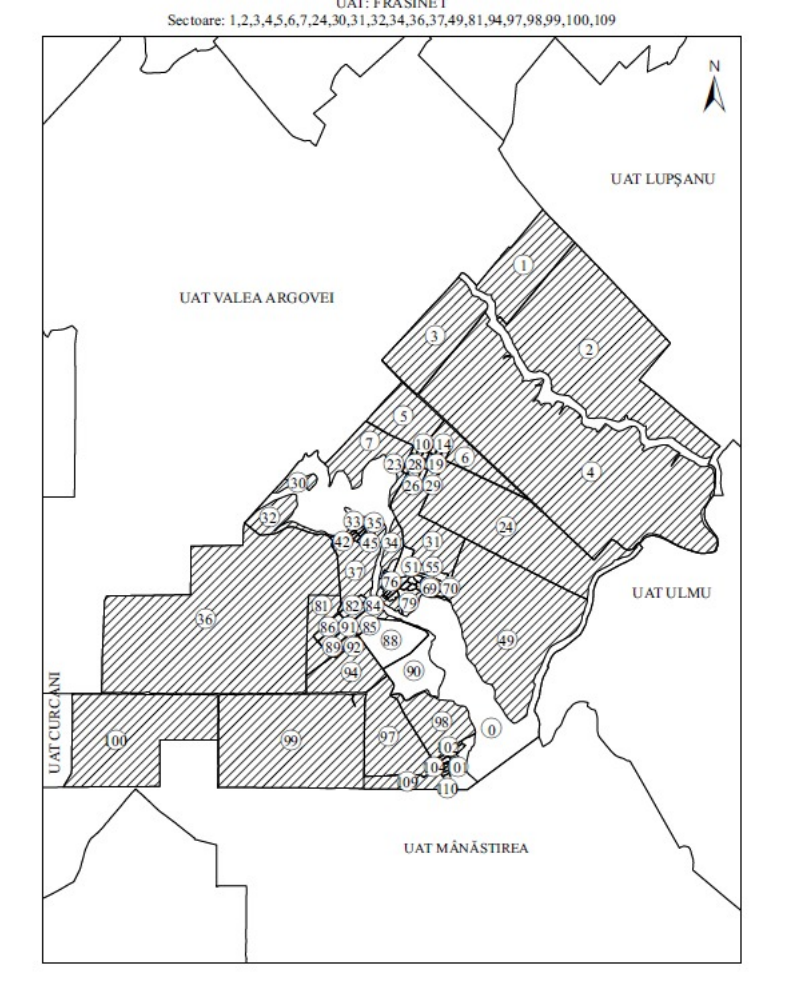


**ANEXA Nr. 8**

Reprezentarea grafică a sectoarelor cadastrale în care se desfăşoară lucrări de înregistrare sistematică
Judeţ: CĂLĂRAŞI
UAT: FUNDULEA
Sectoare: 1,2,3,5,8,9,10,11,12,13,14,15,16,21,23,26,30,31,32,33,34,35,36,38,39,40,41,42,43,44,45

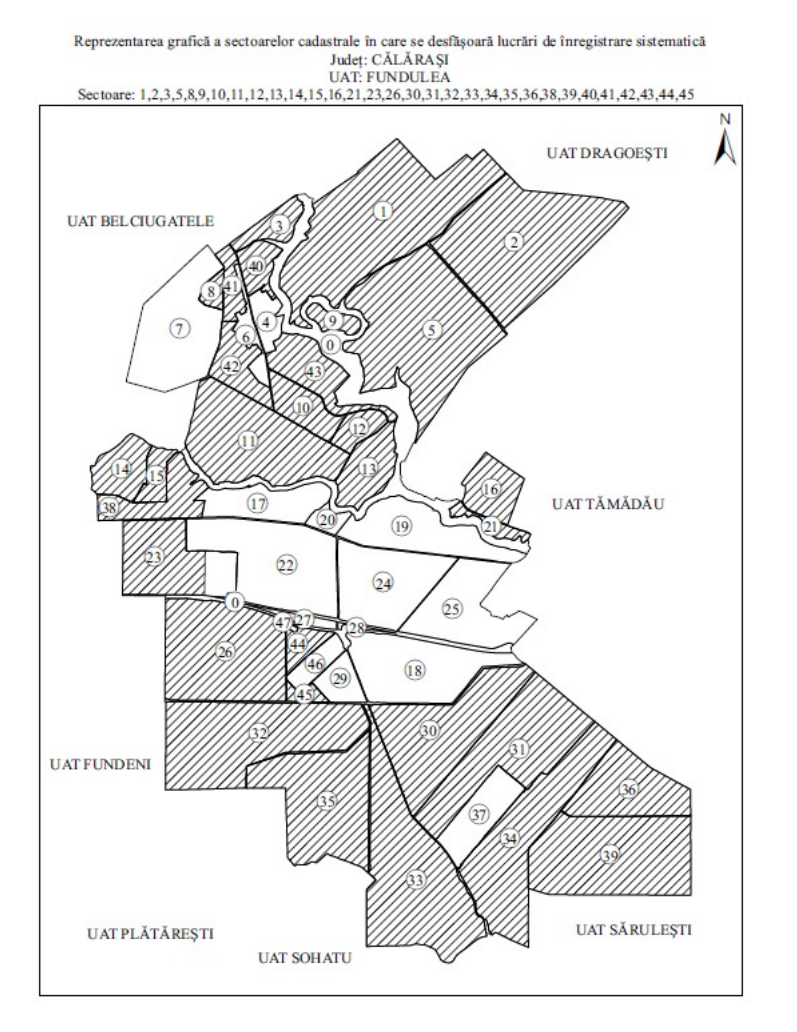


**ANEXA Nr. 9**

Reprezentarea grafică a sectoarelor cadastrale în care se desfăşoară lucrări de înregistrare sistematică
Judeţ: CĂLĂRAŞI
UAT: LEHLIU-GARĂ
Sectoare: 7,47,52,58,62,63,84,85,87,90,95,132,151,152

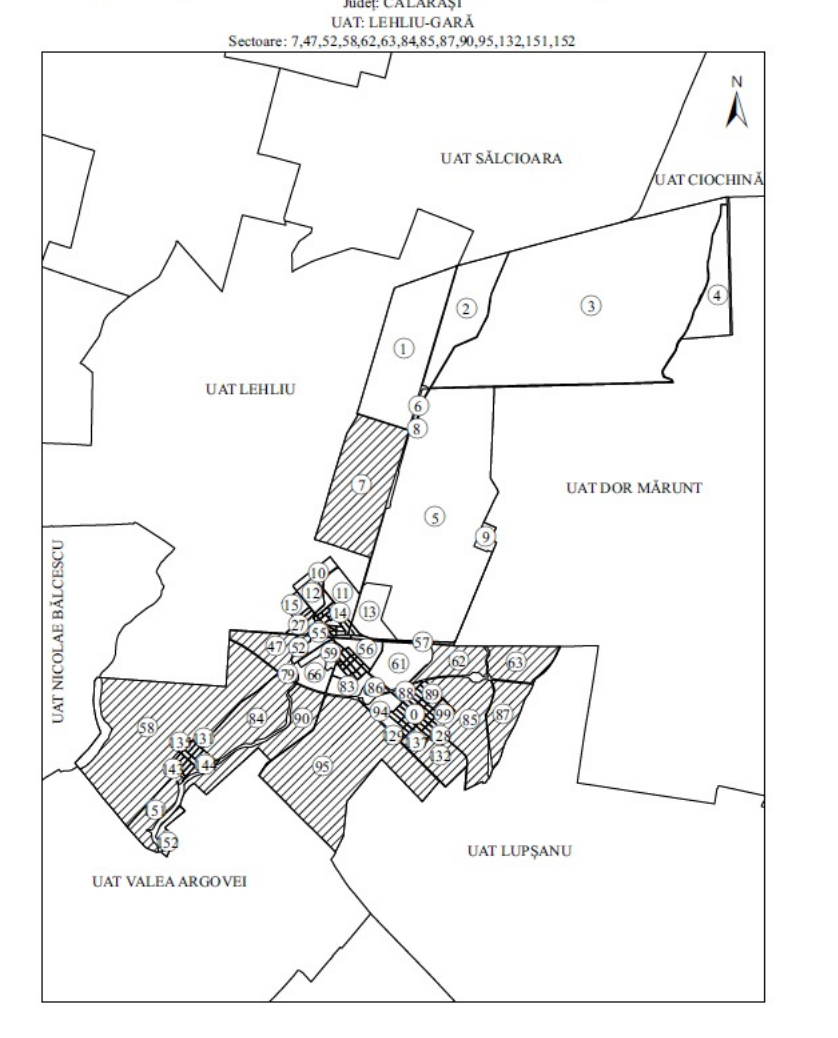


**ANEXA Nr. 10**

Reprezentarea grafică a sectoarelor cadastrale în care se desfăşoară lucrări de înregistrare sistematică
Judeţ: CĂLĂRAŞI
UAT: LUPŞANU
Sectoare: 2, 6, 8

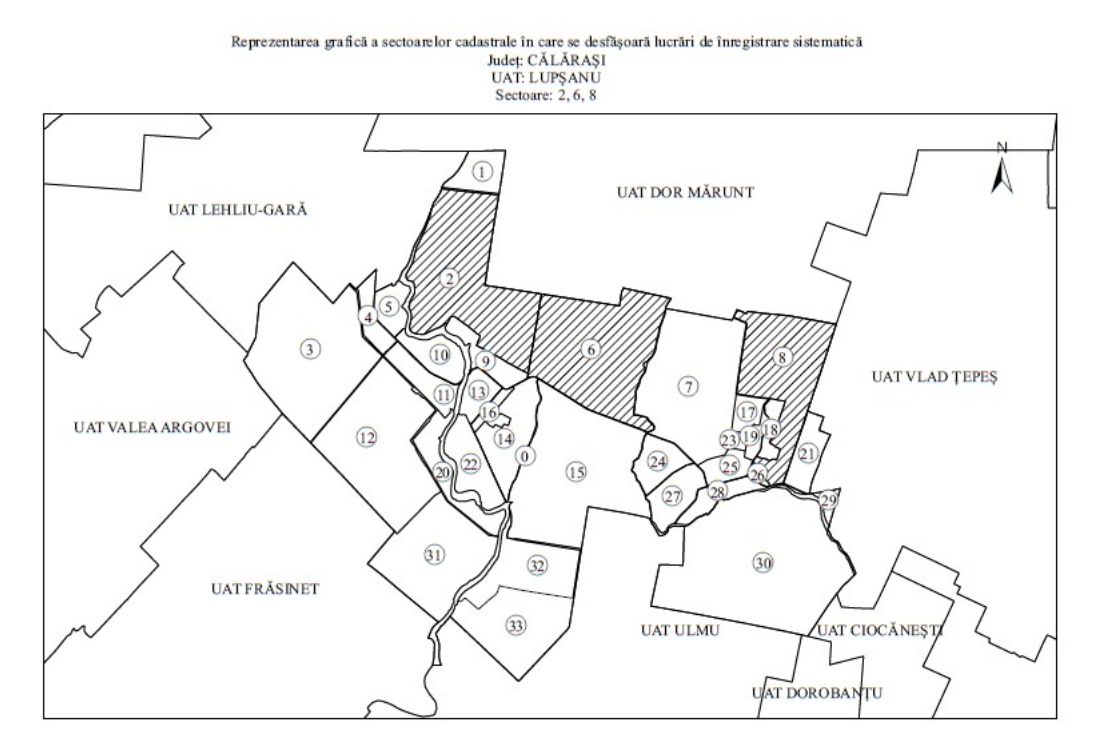


**ANEXA Nr. 11**

Reprezentarea grafică a sectoarelor cadastrale în care se desfăşoară lucrări de înregistrare sistematică
Judeţ: CĂLĂRAŞI
UAT: NICOLAE BĂLCESCU
Sectoare: 1, 2, 3, 4, 5, 9, 10, 13, 16, 18, 19, 20

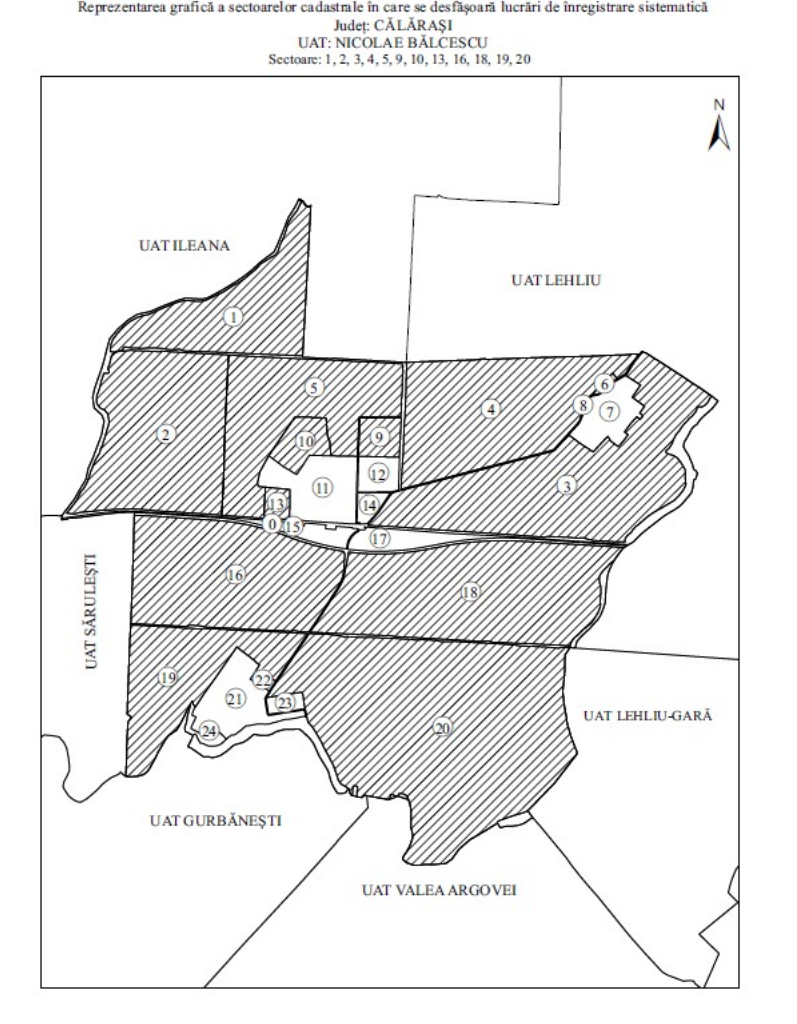


**ANEXA Nr. 12**

Reprezentarea grafică a sectoarelor cadastrale în care se desfăşoară lucrări de înregistrare sistematică
Judeţ: CĂLĂRAŞI
UAT: SOHATU
Sectoare: 2, 5, 6, 7, 17, 37, 58

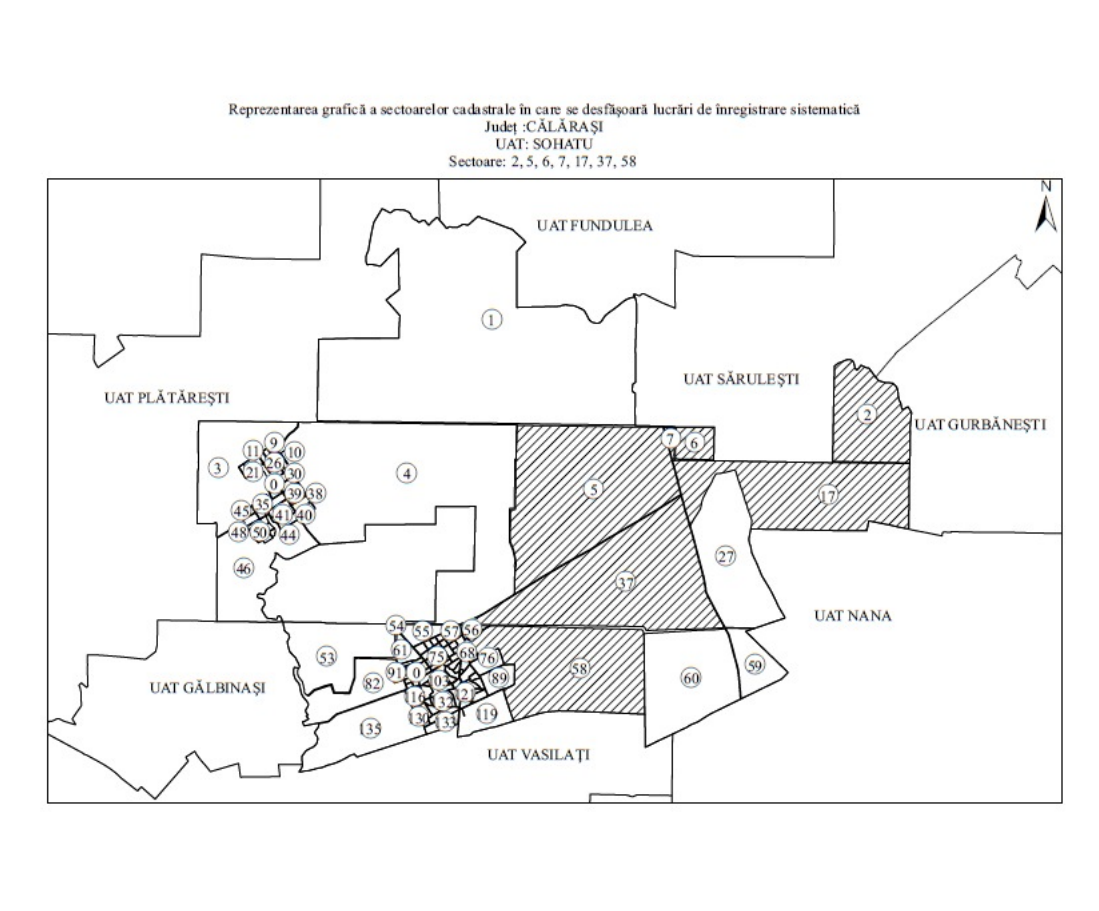


**ANEXA Nr. 13**

Reprezentarea grafică a sectoarelor cadastrale în care se desfăşoară lucrări de înregistrare sistematică
Judeţ: CĂLĂRAŞI
UAT: SPANŢOV
Sectoare: 2, 4

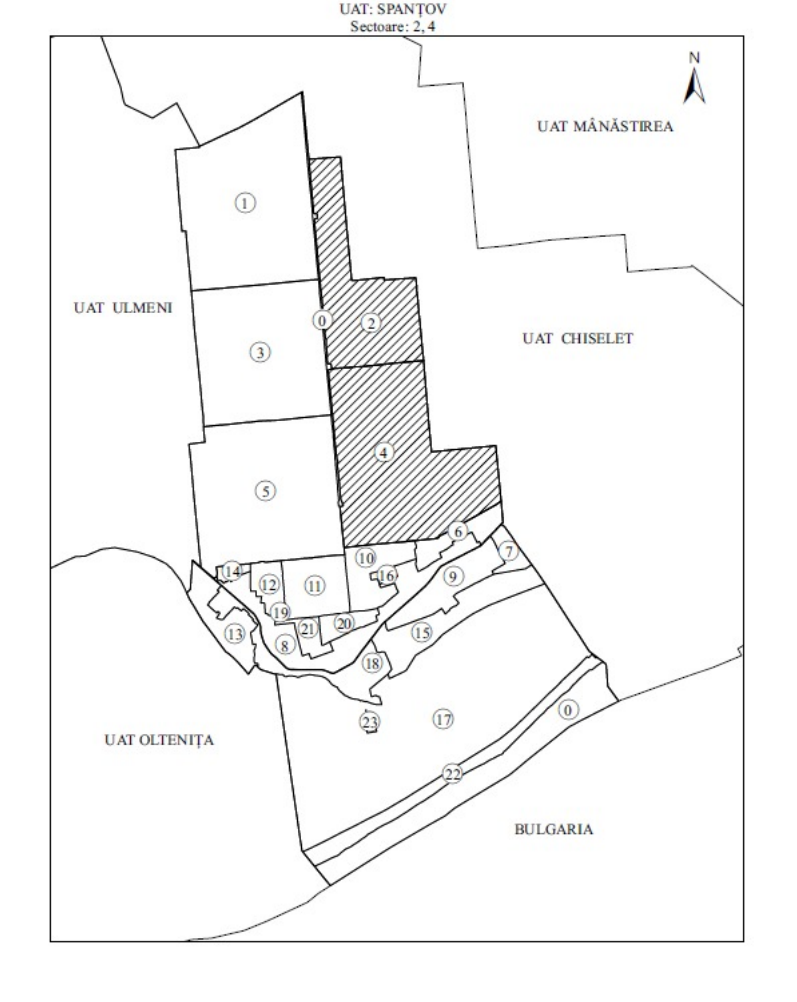


**ANEXA Nr. 14**

Reprezentarea grafică a sectoarelor cadastrale în care se desfăşoară lucrări de înregistrare sistematică
Judeţ: CĂLĂRAŞI
UAT: UNIREA
Sectoare: 1, 2, 3, 4, 5, 6, 7, 8, 9

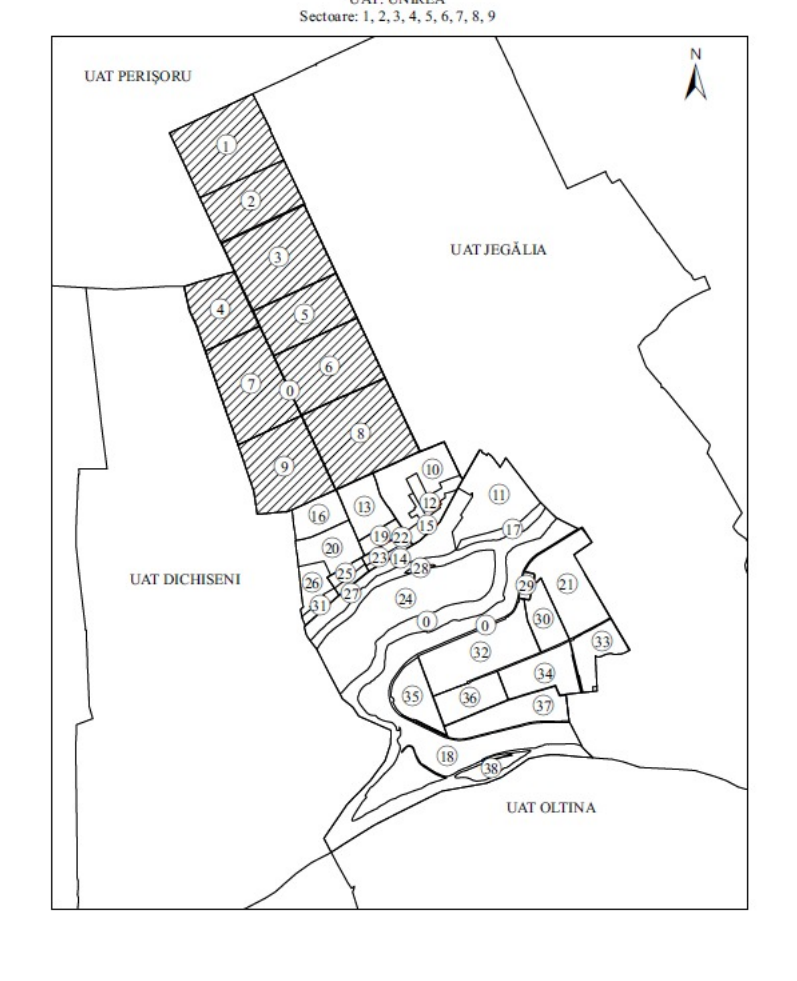


**ANEXA Nr. 15**
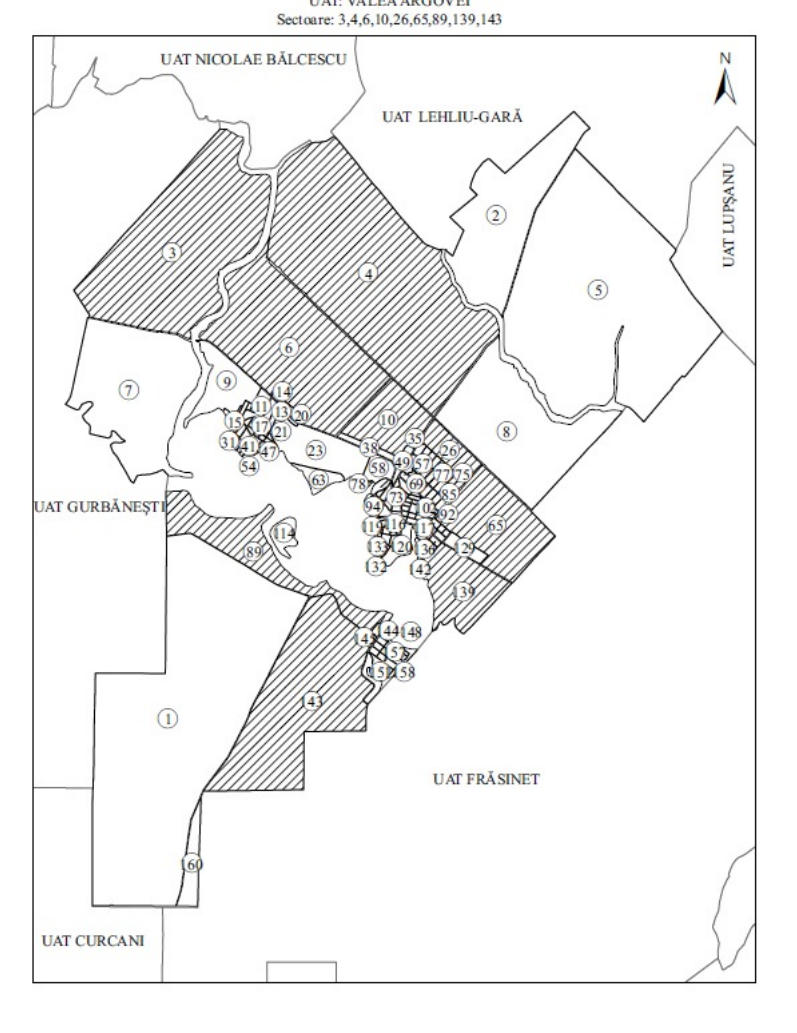
Reprezentarea grafică a sectoarelor cadastrale în care se desfăşoară lucrări de înregistrare sistematică
Judeţ: CĂLĂRAŞI
UAT: VALEA ARGOVEI
Sectoare: 3,4,6,10,26,65,89,139,143