

**DATE DESPRE IMOBILUL NR. 1534**

Oficiul de Cadastru și Publicitate Imobiliară CALARASI
Biroul de Cadastru și Publicitate Imobiliară Calarasi

A. Partea I. Descrierea imobilului

TEREN Extravilan

Adresa: Jud. Calarasi

Nr. Crt	Nr cadastral Nr. topografic	Suprafața* (mp)	Observații / Referințe
A1		Din acte: 53.170 Masurata: 7.697	Sector cadastral:10 Teren neimprejmuit; DIFERENTA DE SUPRAFATA PANA LA SUPRAFATA TOTALA DIN ACT SE REGASESTE LA IMOBILUL CU ID 1560, 1561

B. Partea II. Proprietari și acte

Inscrieri privitoare la dreptul de proprietate și alte drepturi reale	Referințe
/	
Act Administrativ nr. 41951, din 14/03/1996 emis de CJSIPT CALARASI;	
B1	A1
Intabulare, drept de PROPRIETATE, dobandit prin Reconstituire, cota actuala 1/1, cota initiala 1/1 1) MINZAT I TUDOR, LIPSA CNP	

C. Partea III. SARCINI .

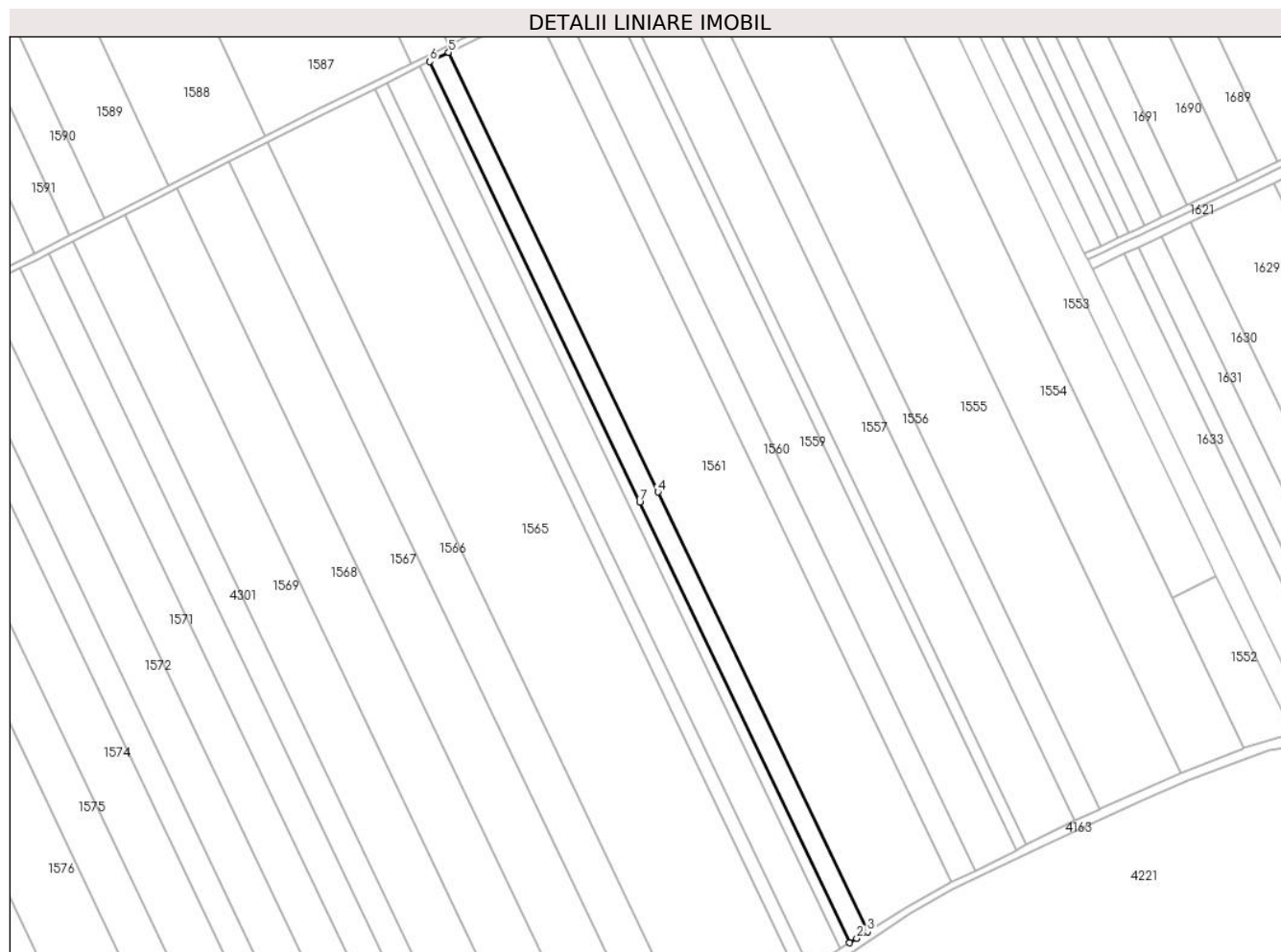
Inscrieri privind dezmembramintele dreptului de proprietate, drepturi reale de garanție și sarcini	Referințe
NU SUNT	

Anexa Nr. 1 La Partea I

Teren

Nr cadastral	Suprafața (mp)*	Observații / Referințe
	Din acte: 53.170 Masurata: 7.697	DIFERENTA DE SUPRAFATA PANA LA SUPRAFATA TOTALA DIN ACT SE REGASESTE LA IMOBILUL CU ID 1560, 1561

* Suprafața este determinată în planul de proiecție Stereo 70.



Date referitoare la teren

Crt	Categorie folosință	Intra vilan	Suprafața (mp)	Tarla	Parcelă	Nr. topo	Observații / Referințe
1	arabil	NU	7.697	13/1	11	-	

Lungime Segmente

1) Valorile lungimilor segmentelor sunt obținute din proiecție în plan.

Punct început	X / Y	Punct sfârșit	X / Y	Lungime segment (** (m)
1	706.498,026 319.638,456	2	706.502,453 319.641,082	5.147
2	706.502,453 319.641,082	3	706.509,033 319.645,165	7.744
3	706.509,033 319.645,165	4	706.379,998 319.915,907	299.919
4	706.379,998 319.915,907	5	706.251,119 320.186,642	299.845
5	706.251,119 320.186,642	6	706.239,623 320.180,962	12.823

Punct început	X / Y	Punct sfârșit	X / Y	Lungime segment (** (m)
6	706.239,623 320.180,962	7	706.368,751 319.909,709	300.42
7	706.368,751 319.909,709	1	706.498,026 319.638,456	300.483

** Lungimile segmentelor sunt determinate în planul de proiecție Stereo 70 și sunt rotunjite la 1 milimetru.

*** Distanța dintre puncte este formată din segmente cumulate ce sunt mai mici decât valoarea 1 milimetru.

**DATE DESPRE IMOBILUL NR. 1535**

Oficiul de Cadastru și Publicitate Imobiliară CALARASI
Biroul de Cadastru și Publicitate Imobiliară Calarasi

A. Partea I. Descrierea imobilului

TEREN Extravilan

Adresa: Jud. Calarasi

Nr. Crt	Nr cadastral Nr. topografic	Suprafața* (mp)	Observații / Referințe
A1		3.217	Sector cadastral:10 Teren neimprejmuit;

B. Partea II. Proprietari și acte

Inscrieri privitoare la dreptul de proprietate și alte drepturi reale	Referințe
/	
Act Normativ nr. 7, din 13/03/1996 emis de PARLAMENTUL ROMÂNIEI;	
B1	Inscrierea provizorie, drept de PROPRIETATE, dobandit prin Lege, cota actuala 1/1, cota initiala 1/1
	1) UAT JEGALIA, CIF:3796756, PROPRIETAR NEIDENTIFICAT

C. Partea III. SARCINI .

Inscrieri privind dezmembramintele dreptului de proprietate, drepturi reale de garanție și sarcini	Referințe
NU SUNT	


Anexa Nr. 1 La Partea I

Teren

Nr cadastral	Suprafața (mp)*	Observații / Referințe
	3.217	

* Suprafața este determinată în planul de proiecție Stereo 70.

DETALII LINIARE IMOBIL



Date referitoare la teren

Crt	Categorie folosință	Intravilan	Suprafața (mp)	Tarla	Parcelă	Nr. topo	Observații / Referințe
1	drum	NU	3.217	-	-	-	

Lungime Segmente

1) Valorile lungimilor segmentelor sunt obținute din proiecție în plan.

Punct început	X / Y	Punct sfârșit	X / Y	Lungime segment
1	705.786,762 319.961,722	2	705.788,472 319.958,106	4.0
4	705.832,035 319.978,713	5	705.873,771 319.998,455	46.17
7	705.897,493 320.009,684	8	705.926,271 320.023,315	31.84 3
10	705.941,664 320.030,708	11	705.964,791 320.042,439	25.93 2
13	705.987,497 320.053,957	14	705.998,3 320.059,437	12.11 3
16	706.019,656 320.070,269	17	706.019,777 320.070,331	0.136
2	705.788,472 319.958,106	3	705.811,126 319.968,822	25.06 1
5	705.873,771 319.998,455	6	705.885,352 320.003,933	12.81 1
8	705.926,271 320.023,315	9	705.938,622 320.029,165	13.66 6
11	705.964,791 320.042,439	12	705.976,973 320.048,618	13.65 9
14	705.998,3 320.059,437	15	706.004,694 320.062,68	7.169
17	706.019,777 320.070,331	18	706.051,971 320.086,661	36.09 9
3	705.811,126 319.968,822	4	705.832,035 319.978,713	23.13
6	705.885,352 320.003,933	7	705.897,493 320.009,684	13.43 4
9	705.938,622 320.029,165	10	705.941,664 320.030,708	3.411
12	705.976,973 320.048,618	13	705.987,497 320.053,957	11.80 1
15	706.004,694 320.062,68	16	706.019,656 320.070,269	16.77 7
18	706.051,971 320.086,661	19	706.068,099 320.094,785	18.05 9

Punct început	X / Y	Punct sfârșit	X / Y	Lungime segment	Punct început	X / Y	Punct sfârșit	X / Y	Lungime segment	Punct început	X / Y	Punct sfârșit	X / Y	Lungime segment
19	706.068,099 320.094,785	20	706.084,079 320.102,948	17.944	20	706.084,079 320.102,948	21	706.116,104 320.119,193	35.914	21	706.116,104 320.119,193	22	706.139,438 320.131,029	26.164
22	706.139,438 320.131,029	23	706.172,221 320.147,658	36.759	23	706.172,221 320.147,658	24	706.205,97 320.164,334	37.644	24	706.205,97 320.164,334	25	706.213,371 320.167,991	8.255
25	706.213,371 320.167,991	26	706.233,512 320.177,943	22.466	26	706.233,512 320.177,943	27	706.239,623 320.180,962	6.816	27	706.239,623 320.180,962	28	706.251,119 320.186,642	12.823
28	706.251,119 320.186,642	29	706.304,367 320.212,953	59.394	29	706.304,367 320.212,953	30	706.319,427 320.220,394	16.798	30	706.319,427 320.220,394	31	706.344,612 320.232,838	28.092
31	706.344,612 320.232,838	32	706.351,09 320.236,039	7.226	32	706.351,09 320.236,039	33	706.380,909 320.250,772	33.26	33	706.380,909 320.250,772	34	706.395,976 320.258,217	16.806
34	706.395,976 320.258,217	35	706.445,143 320.282,511	54.842	35	706.445,143 320.282,511	36	706.482,291 320.300,866	41.435	36	706.482,291 320.300,866	37	706.509,318 320.314,22	30.146
37	706.509,318 320.314,22	38	706.507,546 320.317,806	4.0	38	706.507,546 320.317,806	39	706.451,28 320.290,005	62.76	39	706.451,28 320.290,005	40	706.400,923 320.265,123	56.169
40	706.400,923 320.265,123	41	706.338,631 320.234,344	69.481	41	706.338,631 320.234,344	42	706.318,066 320.224,183	22.938	42	706.318,066 320.224,183	43	706.297,518 320.214,03	22.92
43	706.297,518 320.214,03	44	706.271,745 320.201,295	28.748	44	706.271,745 320.201,295	45	706.251,238 320.191,163	22.873	45	706.251,238 320.191,163	46	706.228,087 320.179,724	25.823
46	706.228,087 320.179,724	47	706.170,43 320.151,235	64.311	47	706.170,43 320.151,235	48	706.138,084 320.134,827	36.27	48	706.138,084 320.134,827	49	706.078,543 320.104,625	66.763
49	706.078,543 320.104,625	50	706.038,985 320.084,56	44.356	50	706.038,985 320.084,56	51	706.017,846 320.073,837	23.703	51	706.017,846 320.073,837	52	706.017,547 320.073,685	0.335
52	706.017,547 320.073,685	53	705.996,491 320.063,004	23.61	53	705.996,491 320.063,004	54	705.996,14 320.062,826	0.394	54	705.996,14 320.062,826	55	705.975,163 320.052,186	23.521
55	705.975,163 320.052,186	56	705.973,42 320.051,302	1.954	56	705.973,42 320.051,302	57	705.940,915 320.034,813	36.448	57	705.940,915 320.034,813	58	705.936,861 320.032,757	4.546
58	705.936,861 320.032,757	59	705.883,641 320.007,549	58.888	59	705.883,641 320.007,549	60	705.881,665 320.006,614	2.186	60	705.881,665 320.006,614	1	705.786,762 319.961,722	104.985

** Lungimile segmentelor sunt determinate în planul de proiecție Stereo 70 și sunt rotunjite la 1 milimetru.

*** Distanța dintre puncte este formată din segmente cumulate ce sunt mai mici decât valoarea 1 milimetru.

**DATE DESPRE IMOBILUL NR. 1536**

Oficiul de Cadastru și Publicitate Imobiliară CALARASI
Biroul de Cadastru și Publicitate Imobiliară Calarasi

A. Partea I. Descrierea imobilului

TEREN Extravilan

Adresa: Jud. Calarasi

Nr. Crt	Nr cadastral Nr. topografic	Suprafața* (mp)	Observații / Referințe
A1		3.203	Sector cadastral:10 Teren neimprejmuit;

B. Partea II. Proprietari și acte

Inscrieri privitoare la dreptul de proprietate și alte drepturi reale	Referințe
/	
Act Normativ nr. 7, din 13/03/1996 emis de PARLAMENTUL ROMÂNIEI;	
B1	A1
Intabulare, drept de PROPRIETATE, dobândit prin Lege, cota actuala 1/1, cota initiala 1/1	
1) UAT JEGALIA, CIF:3796756, PROPRIETAR NEIDENTIFICAT	

C. Partea III. SARCINI .

Inscrieri privind dezmembramintele dreptului de proprietate, drepturi reale de garanție și sarcini	Referințe
NU SUNT	

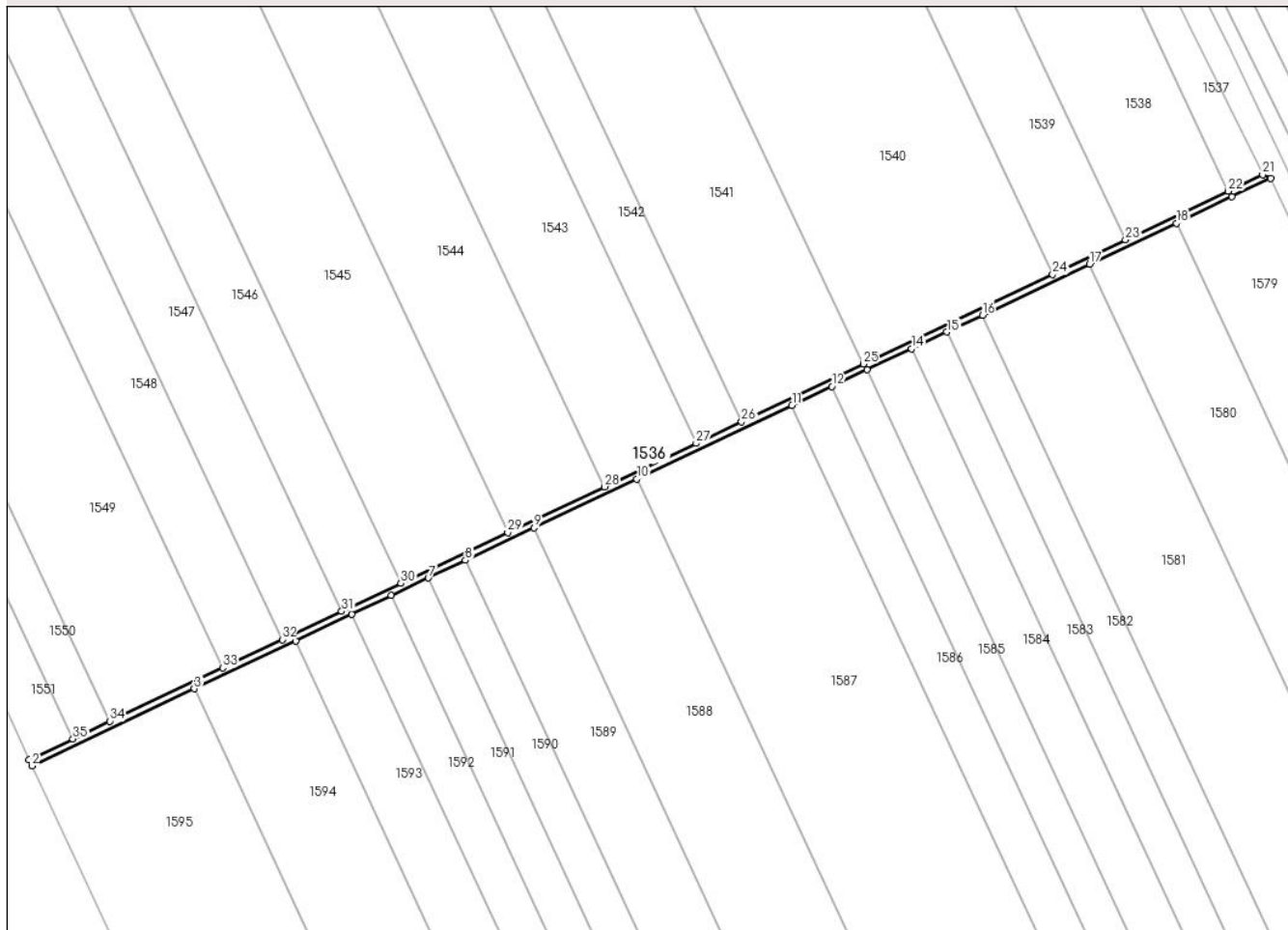
Anexa Nr. 1 La Partea I

Teren

Nr cadastral	Suprafața (mp)*	Observații / Referințe
	3.203	

* Suprafața este determinată în planul de proiecție Stereo 70.

DETALII LINIARE IMOBIL



Date referitoare la teren

Crt	Categorie folosință	Intravilan	Suprafața (mp)	Tarla	Parcelă	Nr. topo	Observații / Referințe
1	curți constructii	NU	3.203	-	-	-	

Lungime Segmente

1) Valorile lungimilor segmentelor sunt obținute din proiecție în plan.

Punct început	X / Y	Punct sfârșit	X / Y	Lungime segment (** (m)
1	705.596,759 320.369,727	2	705.598,471 320.366,112	4.0
3	705.693,582 320.411,151	4	705.752,886 320.439,235	65.618
5	705.785,808 320.454,825	6	705.808,82 320.465,722	25.462
7	705.830,502 320.475,989	8	705.852,215 320.486,272	24.025
9	705.892,281 320.505,245	10	705.952,587 320.533,802	66.726

Punct început	X / Y	Punct sfârșit	X / Y	Lungime segment (** (m)
2	705.598,471 320.366,112	3	705.693,582 320.411,151	105.236
4	705.752,886 320.439,235	5	705.785,808 320.454,825	36.427
6	705.808,82 320.465,722	7	705.830,502 320.475,989	23.99
8	705.852,215 320.486,272	9	705.892,281 320.505,245	44.331
10	705.952,587 320.533,802	11	706.043,457 320.576,834	100.544

Punct început	X / Y	Punct sfârșit	X / Y	Lungime segment (** (m)
11	706.043,457 320.576,834	12	706.066,789 320.587,883	25.816
13	706.087,457 320.597,67	14	706.113,432 320.609,97	28.74
15	706.134,14 320.619,777	16	706.154,867 320.629,592	22.933
17	706.217,647 320.659,321	18	706.268,399 320.683,354	56.155
19	706.300,941 320.698,765	20	706.323,658 320.709,462	25.11
21	706.318,901 320.711,695	22	706.298,713 320.702,136	22.337
23	706.238,637 320.673,686	24	706.196,014 320.653,503	47.16
25	706.085,162 320.601,009	26	706.013,932 320.567,278	78.813
27	705.987,312 320.554,673	28	705.933,663 320.529,267	59.361
29	705.877,061 320.502,463	30	705.814,485 320.472,831	69.237
31	705.779,788 320.456,4	32	705.744,968 320.439,911	38.527
33	705.710,168 320.423,431	34	705.644,224 320.392,204	72.964
35	705.622,458 320.381,897	1	705.596,759 320.369,727	28.435

Punct început	X / Y	Punct sfârșit	X / Y	Lungime segment (** (m)
12	706.066,789 320.587,883	13	706.087,457 320.597,67	22.868
14	706.113,432 320.609,97	15	706.134,14 320.619,777	22.913
16	706.154,867 320.629,592	17	706.217,647 320.659,321	69.463
18	706.268,399 320.683,354	19	706.300,941 320.698,765	36.007
20	706.323,658 320.709,462	21	706.318,901 320.711,695	5.255
22	706.298,713 320.702,136	23	706.238,637 320.673,686	66.472
24	706.196,014 320.653,503	25	706.085,162 320.601,009	122.653
26	706.013,932 320.567,278	27	705.987,312 320.554,673	29.454
28	705.933,663 320.529,267	29	705.877,061 320.502,463	62.628
30	705.814,485 320.472,831	31	705.779,788 320.456,4	38.391
32	705.744,968 320.439,911	33	705.710,168 320.423,431	38.505
34	705.644,224 320.392,204	35	705.622,458 320.381,897	24.083

** Lungimile segmentelor sunt determinate în planul de proiecție Stereo 70 și sunt rotunjite la 1 milimetru.

*** Distanța dintre puncte este formată din segmente cumulate ce sunt mai mici decât valoarea 1 milimetru.

**DATE DESPRE IMOBILUL NR. 1537**

Oficiul de Cadastru și Publicitate Imobiliară CALARASI
Biroul de Cadastru și Publicitate Imobiliară Calarasi

A. Partea I. Descrierea imobilului

TEREN Extravilan

Adresa: Jud. Calarasi

Nr. Crt	Nr cadastral Nr. topografic	Suprafața* (mp)	Observații / Referințe
A1	21058	Din acte: 12.505 Masurata: 12.273	Sector cadastral:10 Teren neimprejmuit;

B. Partea II. Proprietari și acte

Inscrieri privitoare la dreptul de proprietate și alte drepturi reale		Referințe
30429 / 27/10/2010		
Act Notarial nr. 2349, din 21/10/2010 emis de BNP CHIRU MARIA DANA;		
B2	Intabulare, drept de PROPRIETATE, dobandit prin Conventie, cota actuala 1/1, cota initiala 1/1 1) SC APOLLO PROPERTIES SRL, CIF:19163688	A1

C. Partea III. SARCINI .

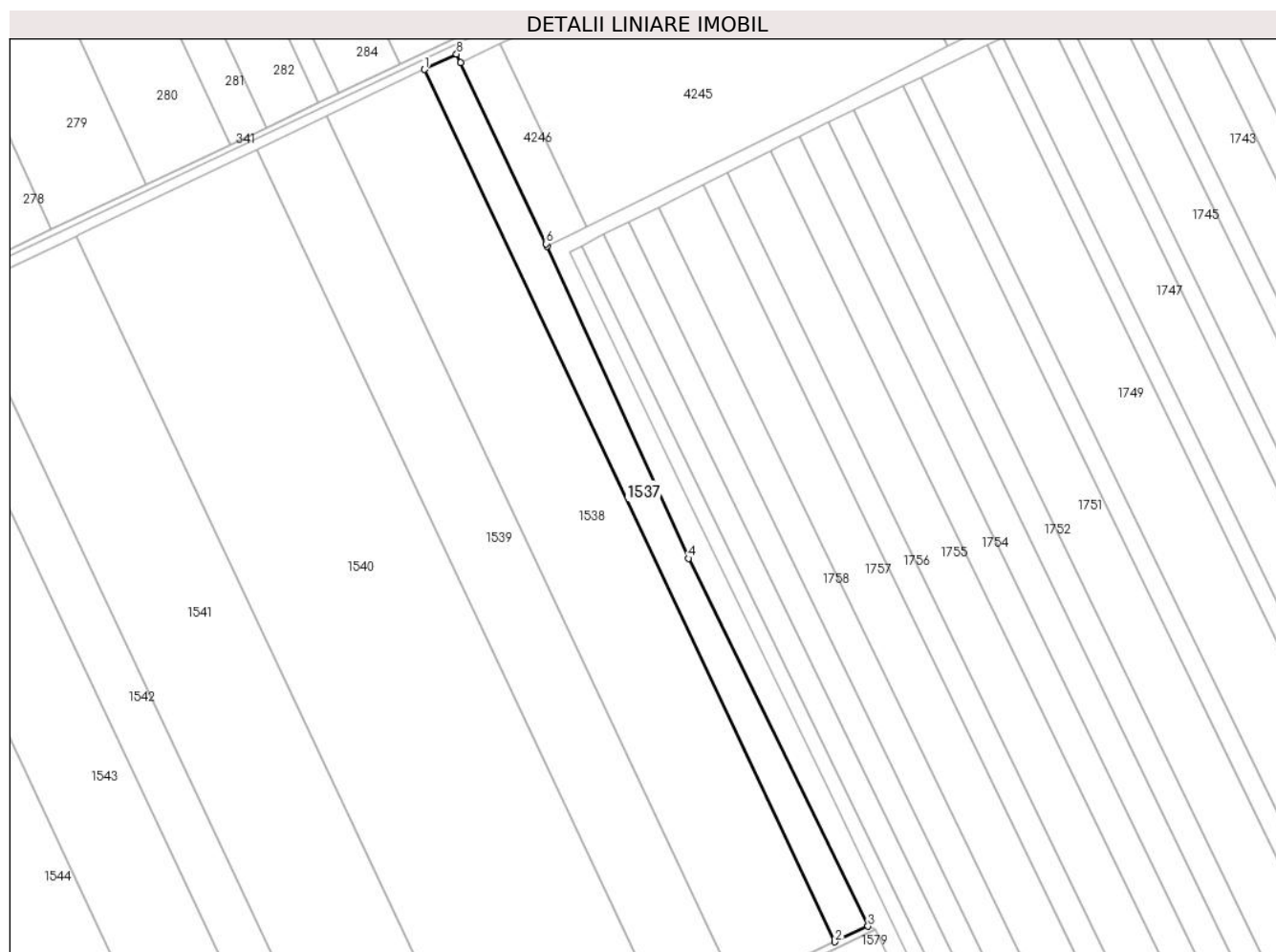
Inscrieri privind dezmembramintele dreptului de proprietate, drepturi reale de garanție și sarcini	Referințe
NU SUNT	

Anexa Nr. 1 La Partea I

Teren

Nr cadastral	Suprafața (mp)*	Observații / Referințe
21058	Din acte: 12.505 Masurata: 12.273	

* Suprafața este determinată în planul de proiecție Stereo 70.



Date referitoare la teren

Crt	Categorie folosință	Intra vilan	Suprafața (mp)	Tarla	Parcelă	Nr. topo	Observații / Referințe
1	arabil	NU	12.273	13/3	13	-	

Lungime Segmente

1) Valorile lungimilor segmentelor sunt obținute din proiecție în plan.

Punct început	X / Y	Punct sfârșit	X / Y	Lungime segment (** (m)
1	706.047,34 321.235,627	2	706.298,713 320.702,136	589.747
2	706.298,713 320.702,136	3	706.318,901 320.711,695	22.337
3	706.318,901 320.711,695	4	706.209,014 320.936,678	250.385
4	706.209,014 320.936,678	5	706.122,519 321.127,566	209.57

Punct început	X / Y	Punct sfârșit	X / Y	Lungime segment (** (m)
5	706.122,519 321.127,566	6	706.121,85 321.129,043	1.621
6	706.121,85 321.129,043	7	706.069,546 321.239,846	122.528
7	706.069,546 321.239,846	8	706.067,087 321.245,056	5.761
8	706.067,087 321.245,056	1	706.047,34 321.235,627	21.883

** Lungimile segmentelor sunt determinate în planul de proiecție Stereo 70 și sunt rotunjite la 1 milimetru.

*** Distanța dintre puncte este formată din segmente cumulate ce sunt mai mici decât valoarea 1 milimetru.

**DATE DESPRE IMOBILUL NR. 1538**

Oficiul de Cadastru și Publicitate Imobiliară CALARASI
Biroul de Cadastru și Publicitate Imobiliară Calarasi

A. Partea I. Descrierea imobilului

TEREN Extravilan

Adresa: Jud. Calarasi

Nr. Crt	Nr cadastral Nr. topografic	Suprafața* (mp)	Observații / Referințe
A1		Din acte: 40.000 Masurata: 39.195	Sector cadastral:10 Teren neimprejmuit; IMOBILUL PROVINE DINTR-O TARLA CU UN DEFICIT DE SUPRAFATA IN PROCENT DE 2%

B. Partea II. Proprietari și acte

Inscrieri privitoare la dreptul de proprietate și alte drepturi reale	Referințe
/	
Act Administrativ nr. 43261, din 24/06/1998 emis de CJSIPT CALARASI;	
B1	A1
Intabulare, drept de PROPRIETATE, dobandit prin Reconstituire, cota actuala 1/1, cota initiala 1/1 1) MITEA ST ION, LIPSA CNP	

C. Partea III. SARCINI .

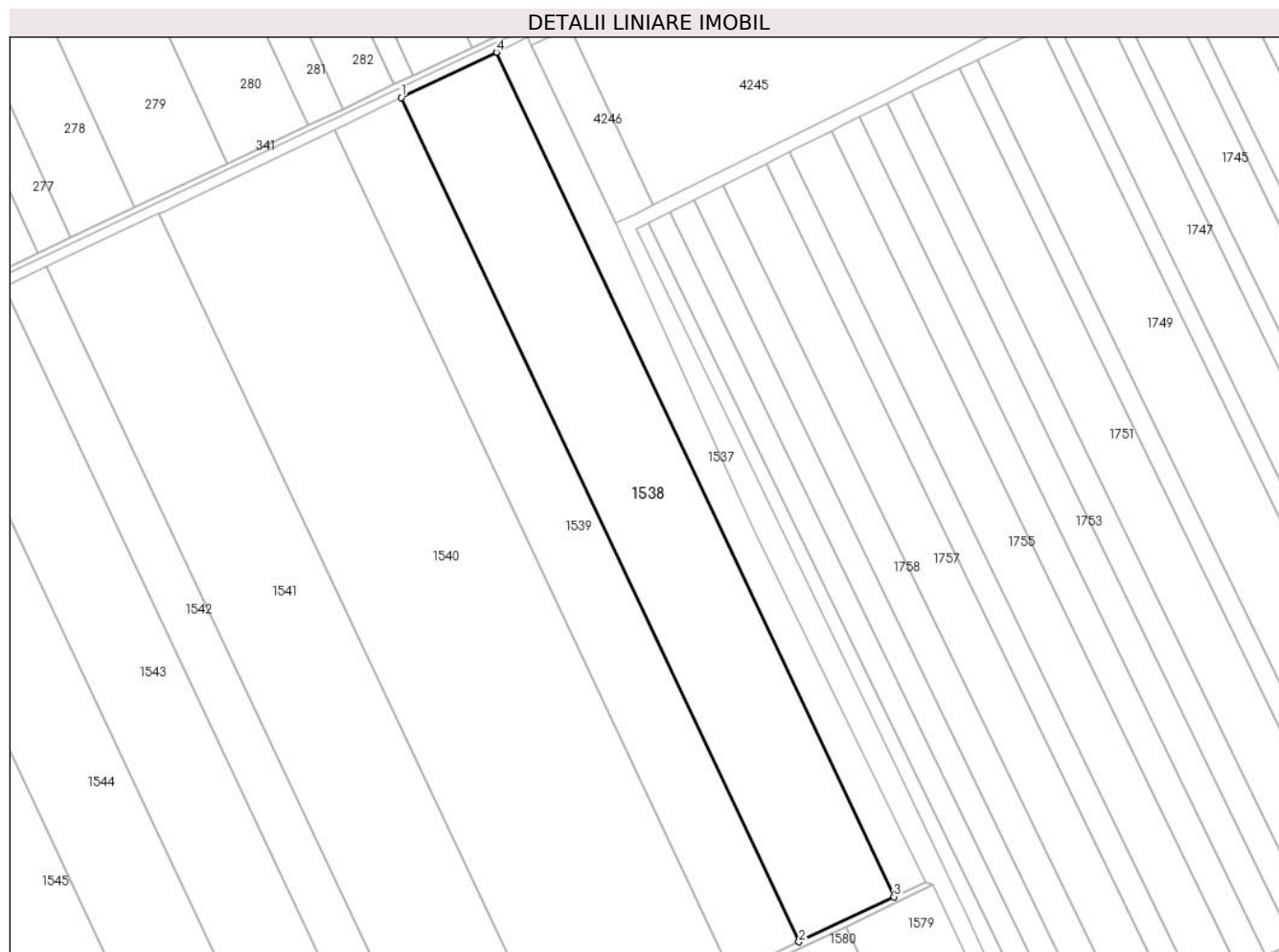
Inscrieri privind dezmembramintele dreptului de proprietate, drepturi reale de garanție și sarcini	Referințe
NU SUNT	

Anexa Nr. 1 La Partea I

Teren

Nr cadastral	Suprafața (mp)*	Observații / Referințe
	Din acte: 40.000 Masurata: 39.195	IMOBILUL PROVINE DINTR-O TARLA CU UN DEFICIT DE SUPRAFATA IN PROCENT DE 2%

* Suprafața este determinată în planul de proiecție Stereo 70.



Date referitoare la teren

Crt	Categorie folosință	Intra vilan	Suprafața (mp)	Tarla	Parcelă	Nr. topo	Observații / Referințe
1	arabil	NU	39.195	13/3	12	-	

Lungime Segmente

1) Valorile lungimilor segmentelor sunt obținute din proiecție în plan.

Punct început	X / Y	Punct sfârșit	X / Y	Lungime segment (** (m)
1	705.987,354 321.206,986	2	706.238,637 320.673,686	589.535
2	706.238,637 320.673,686	3	706.298,713 320.702,136	66.472
3	706.298,713 320.702,136	4	706.047,34 321.235,627	589.747
4	706.047,34 321.235,627	1	705.987,354 321.206,986	66.473

**** Lungimile segmentelor sunt determinate în planul de proiecție Stereo 70 și sunt rotunjite la 1 milimetru.**

***** Distanța dintre puncte este formată din segmente cumulate ce sunt mai mici decât valoarea 1 milimetru.**

**DATE DESPRE IMOBILUL NR. 1539**

Oficiul de Cadastru și Publicitate Imobiliară CALARASI
Biroul de Cadastru și Publicitate Imobiliară Calarasi

A. Partea I. Descrierea imobilului

TEREN Extravilan

Adresa: Jud. Calarasi

Nr. Crt	Nr cadastral Nr. topografic	Suprafața* (mp)	Observații / Referințe
A1	20459	Din acte: 28.326 Masurata: 27.799	Sector cadastral:10 Teren neimprejmuit;

B. Partea II. Proprietari și acte

Inscrieri privitoare la dreptul de proprietate și alte drepturi reale		Referințe
17433 / 01/06/2009		
Act Notarial nr. 1356, din 28/05/2009 emis de BNP CHIRU MARIA DANA;		
B4	Intabulare, drept de PROPRIETATE, dobandit prin Conventie, cota actuala 1/1, cota initiala 1/1 1) SC APOLLO PROPERTIES SRL, CIF:19163688	A1

C. Partea III. SARCINI .

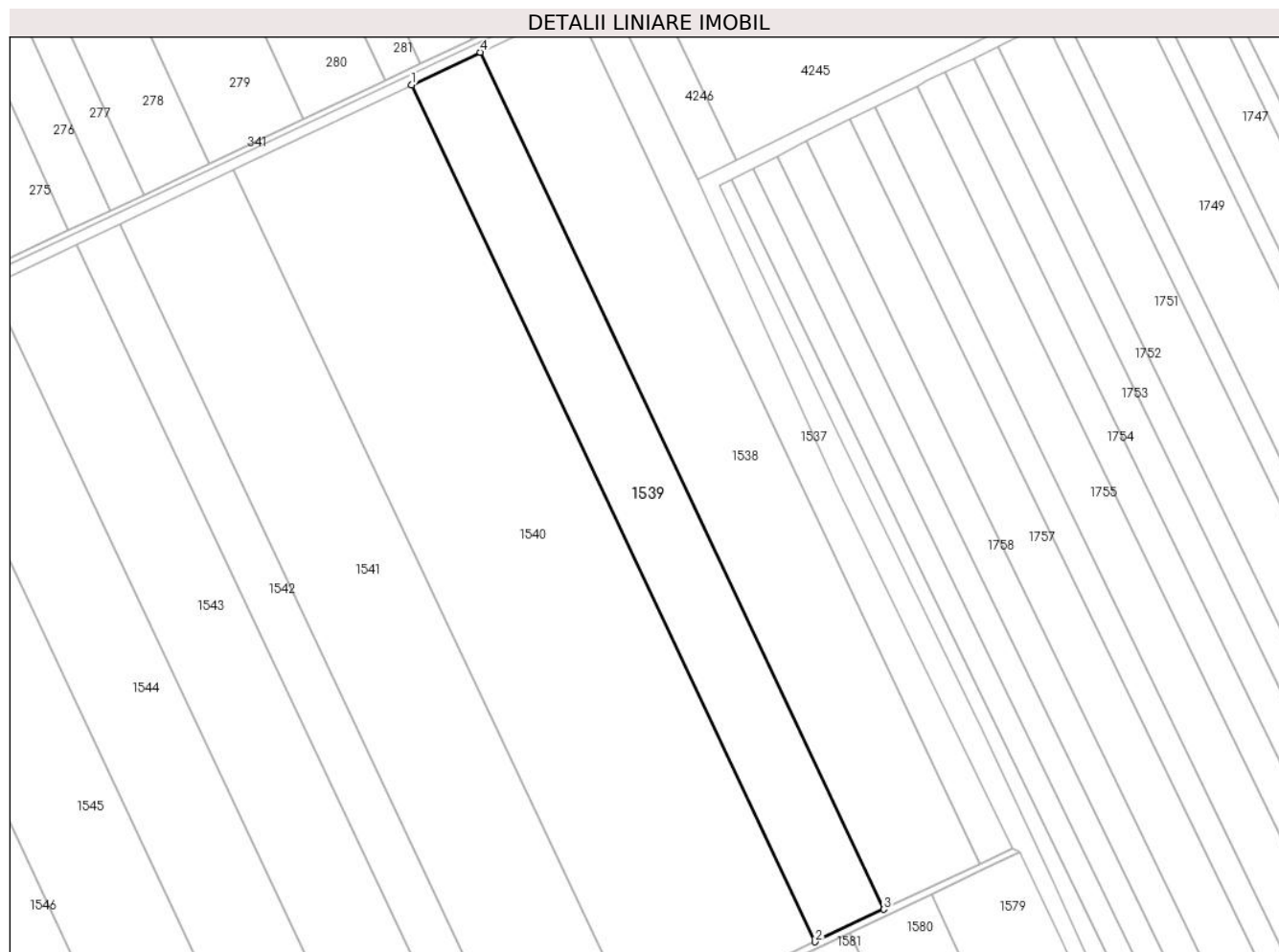
Inscrieri privind dezmembramintele dreptului de proprietate, drepturi reale de garanție și sarcini	Referințe
NU SUNT	

Anexa Nr. 1 La Partea I

Teren

Nr cadastral	Suprafața (mp)*	Observații / Referințe
20459	Din acte: 28.326 Masurata: 27.799	

* Suprafața este determinată în planul de proiecție Stereo 70.



Date referitoare la teren

Crt	Categorie folosință	Intra vilan	Suprafața (mp)	Tarla	Parcelă	Nr. topo	Observații / Referințe
1	arabil	NU	27.799	13/3	11	-	

Lungime Segmente

1) Valorile lungimilor segmentelor sunt obținute din proiecție în plan.

Punct început	X / Y	Punct sfârșit	X / Y	Lungime segment (** (m)
1	705.944,795 321.186,666	2	706.196,014 320.653,503	589.384
2	706.196,014 320.653,503	3	706.238,637 320.673,686	47.16
3	706.238,637 320.673,686	4	705.987,354 321.206,986	589.535
4	705.987,354 321.206,986	1	705.944,795 321.186,666	47.161

**** Lungimile segmentelor sunt determinate în planul de proiecție Stereo 70 și sunt rotunjite la 1 milimetru.**

***** Distanța dintre puncte este formată din segmente cumulate ce sunt mai mici decât valoarea 1 milimetru.**

**DATE DESPRE IMOBILUL NR. 1540**

Oficiul de Cadastru și Publicitate Imobiliară CALARASI
Biroul de Cadastru și Publicitate Imobiliară Calarasi

A. Partea I. Descrierea imobilului

TEREN Extravilan

Adresa: Jud. Calarasi

Nr. Crt	Nr cadastral Nr. topografic	Suprafața* (mp)	Observații / Referințe
A1		Din acte: 73.750 Masurata: 72.265	Sector cadastral:10 Teren neimprejmuit; IMOBILUL PROVINE DINTR-O TARLA CU UN DEFICIT DE SUPRAFATA IN PROCENT DE 2%

B. Partea II. Proprietari și acte

Inscrieri privitoare la dreptul de proprietate și alte drepturi reale	Referințe
/	
Act Administrativ nr. 42083, din 25/03/1996 emis de CJSIPT CALARASI;	
B1	A1
Intabulare, drept de PROPRIETATE, dobandit prin Reconstituire, cota actuala 1/1, cota initiala 1/1 1) MITEA C ION, LIPSA CNP	

C. Partea III. SARCINI .

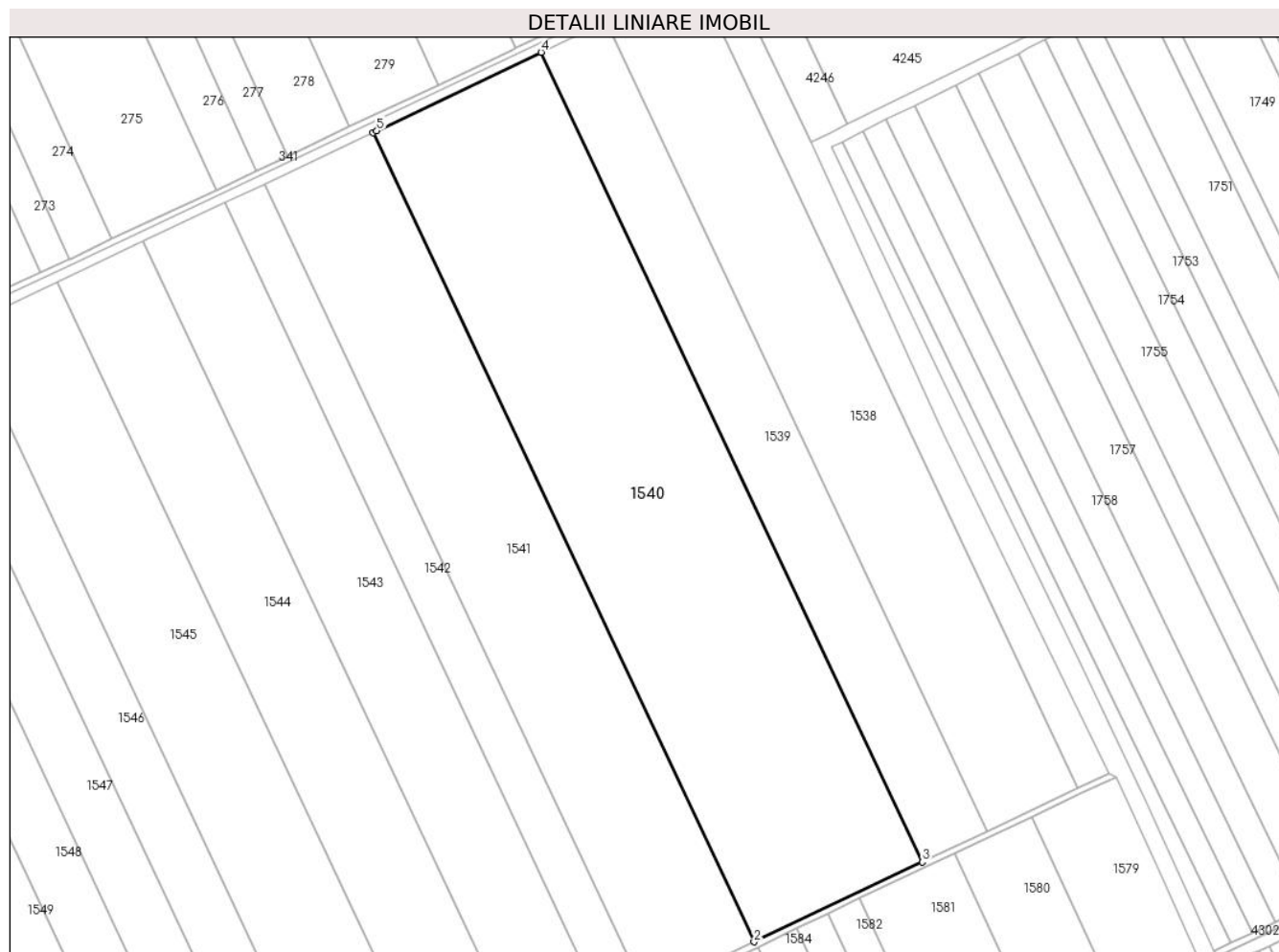
Inscrieri privind dezmembramintele dreptului de proprietate, drepturi reale de garanție și sarcini	Referințe
NU SUNT	

Anexa Nr. 1 La Partea I

Teren

Nr cadastral	Suprafața (mp)*	Observații / Referințe
	Din acte: 73.750 Masurata: 72.265	IMOBILUL PROVINE DINTR-O TARLA CU UN DEFICIT DE SUPRAFATA IN PROCENT DE 2%

* Suprafața este determinată în planul de proiecție Stereo 70.



Date referitoare la teren

Crt	Categorie folosință	Intravilan	Suprafața (mp)	Tarla	Parcelă	Nr. topo	Observații / Referințe
1	arabil	NU	72.265	13/3	10	-	

Lungime Segmente

1) Valorile lungimilor segmentelor sunt obținute din proiecție în plan.

Punct început	X / Y	Punct sfârșit	X / Y	Lungime segment (** (m)
1	705.834,107 321.133,826	2	706.085,162 320.601,009	589.001
2	706.085,162 320.601,009	3	706.196,014 320.653,503	122.653
3	706.196,014 320.653,503	4	705.944,795 321.186,666	589.384
4	705.944,795 321.186,666	5	705.836,618 321.135,016	119.875

Punct început	X / Y	Punct sfârșit	X / Y	Lungime segment (** (m)
5	705.836,618 321.135,016	1	705.834,107 321.133,826	2.779

** Lungimile segmentelor sunt determinate în planul de proiecție Stereo 70 și sunt rotunjite la 1 milimetru.

*** Distanța dintre puncte este formată din segmente cumulate ce sunt mai mici decât valoarea 1 milimetru.

**DATE DESPRE IMOBILUL NR. 1541**

Oficiul de Cadastru și Publicitate Imobiliară CALARASI
Biroul de Cadastru și Publicitate Imobiliară Calarasi

A. Partea I. Descrierea imobilului

TEREN Extravilan

Adresa: Jud. Calarasi

Nr. Crt	Nr cadastral Nr. topografic	Suprafața* (mp)	Observații / Referințe
A1	20593	Din acte: 47.300 Masurata: 46.421	Sector cadastral:10 Teren neimprejmuit;

B. Partea II. Proprietari și acte

Inscrieri privitoare la dreptul de proprietate și alte drepturi reale		Referințe
29220 / 07/10/2009		
Act Notarial nr. 2557, din 01/10/2009 emis de BNP CHIRU MARIA DANA;		
B7	Intabulare, drept de PROPRIETATE, dobandit prin Conventie, cota actuala 1/1, cota initiala 1/1 1) SC APOLLO PROPERTIES SRL, CIF:19163688	A1

C. Partea III. SARCINI .

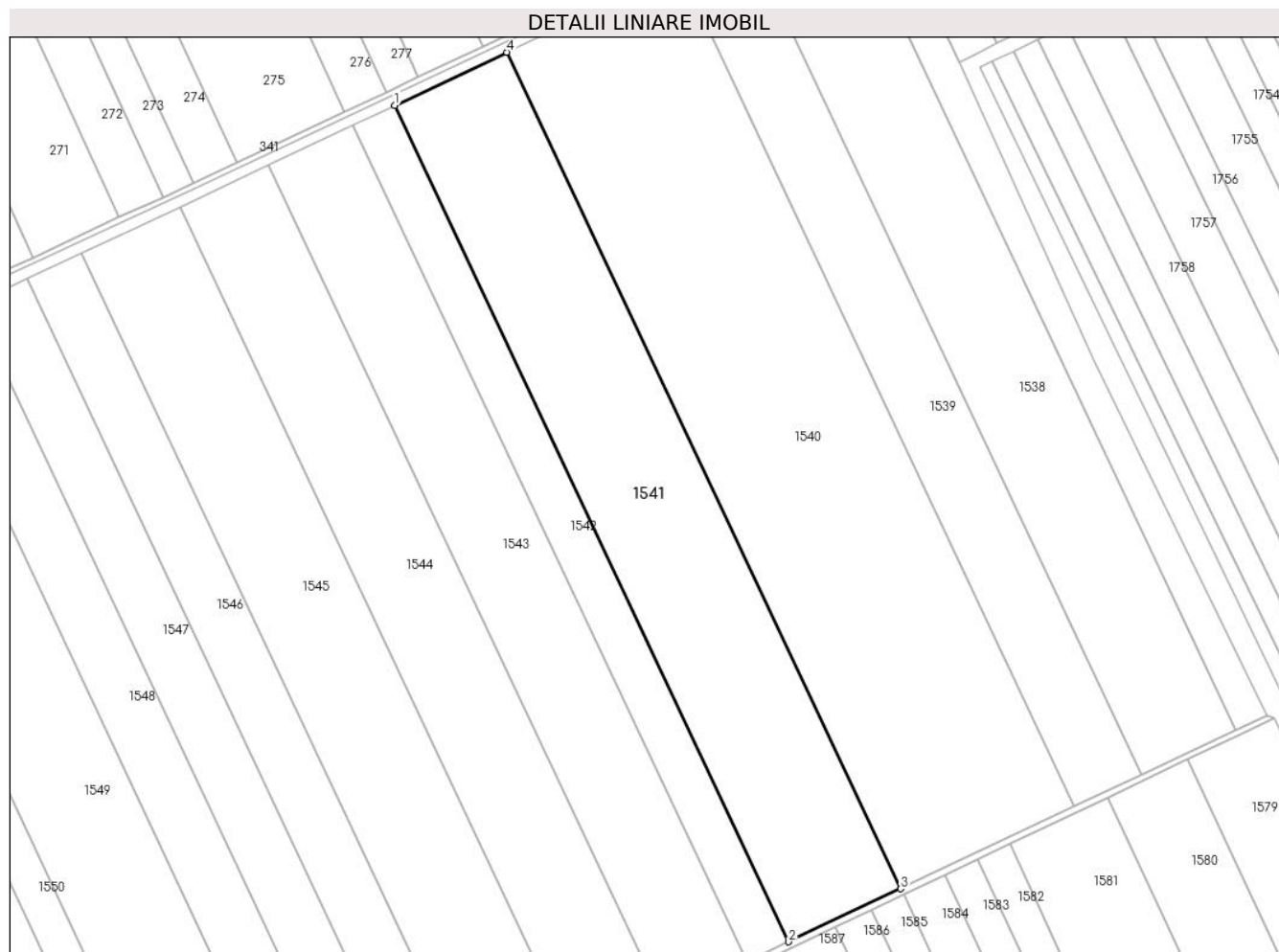
Inscrieri privind dezmembramintele dreptului de proprietate, drepturi reale de garanție și sarcini	Referințe
NU SUNT	

Anexa Nr. 1 La Partea I

Teren

Nr cadastral	Suprafața (mp)*	Observații / Referințe
20593	Din acte: 47.300 Masurata: 46.421	

* Suprafața este determinată în planul de proiecție Stereo 70.



Date referitoare la teren

Crt	Categorie folosință	Intra vilan	Suprafața (mp)	Tarla	Parcelă	Nr. topo	Observații / Referințe
1	arabil	NU	46.421	13/3	9	-	

Lungime Segmente

1) Valorile lungimilor segmentelor sunt obținute din proiecție în plan.

Punct început	X / Y	Punct sfârșit	X / Y	Lungime segment (** (m)
1	705.762,876 321.100,095	2	706.013,932 320.567,278	589.002
2	706.013,932 320.567,278	3	706.085,162 320.601,009	78.813
3	706.085,162 320.601,009	4	705.834,107 321.133,826	589.001
4	705.834,107 321.133,826	1	705.762,876 321.100,095	78.814

**** Lungimile segmentelor sunt determinate în planul de proiecție Stereo 70 și sunt rotunjite la 1 milimetru.**

***** Distanța dintre puncte este formată din segmente cumulate ce sunt mai mici decât valoarea 1 milimetru.**

**DATE DESPRE IMOBILUL NR. 1542**

Oficiul de Cadastru și Publicitate Imobiliară CALARASI
Biroul de Cadastru și Publicitate Imobiliară Calarasi

A. Partea I. Descrierea imobilului

TEREN Extravilan

Adresa: Jud. Calarasi

Nr. Crt	Nr cadastral Nr. topografic	Suprafața* (mp)	Observații / Referințe
A1	23727	Din acte: 17.677 Masurata: 17.348	Sector cadastral:10 Teren neimprejmuit;

B. Partea II. Proprietari și acte

Inscrieri privitoare la dreptul de proprietate și alte drepturi reale		Referințe
41066 / 04/08/2017		
Act Notarial nr. 961, din 03/08/2017 emis de Cilliota Lidia Otilia;		
B2	Intabulare, drept de PROPRIETATE, dobandit prin Conventie, cota actuala 1/1, cota initiala 1/1 1) MINEA IONEL, -sot 2) MINEA FILOFTEIA, -sotie	A1

C. Partea III. SARCINI .

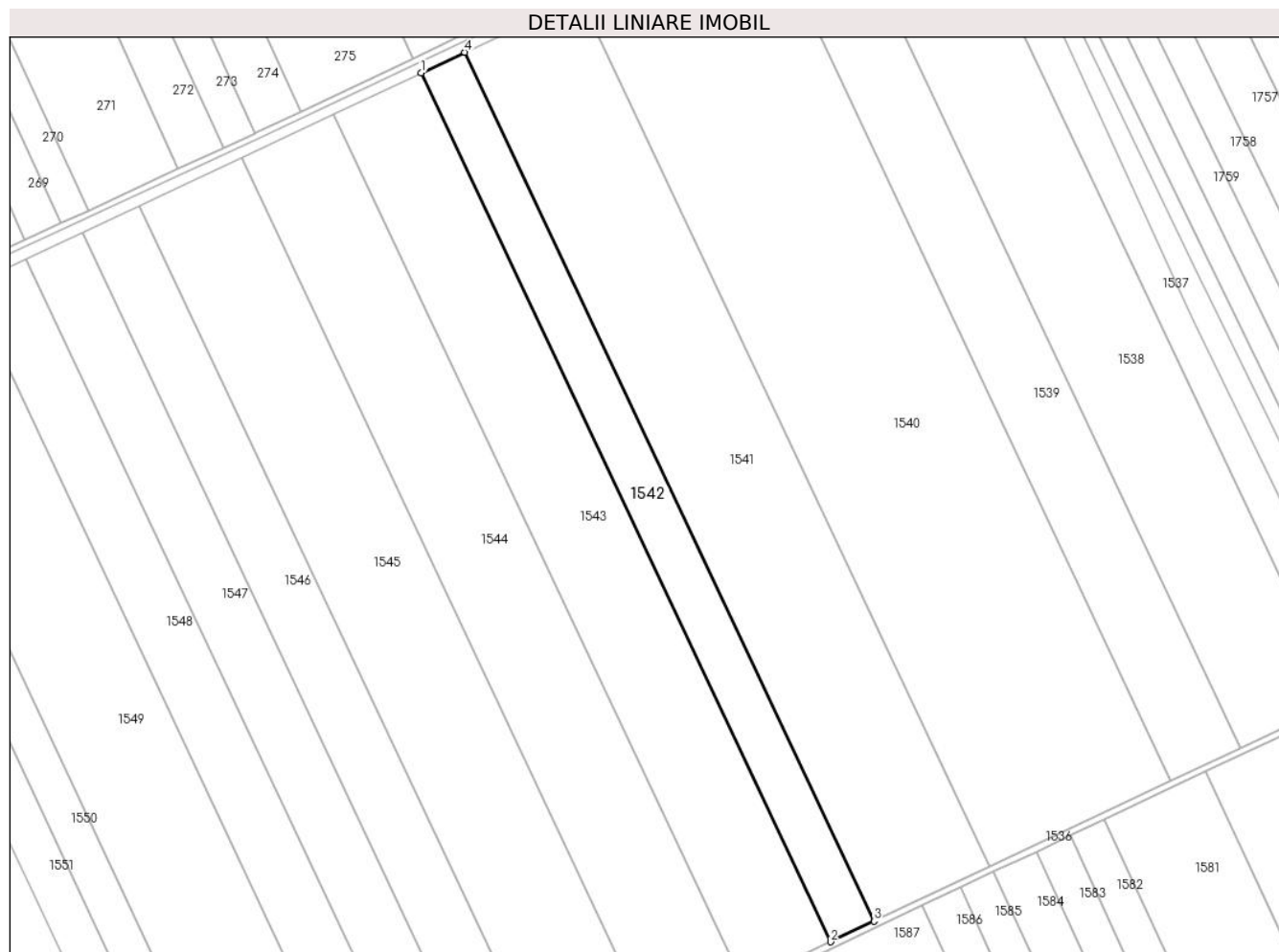
Inscrieri privind dezmembramintele dreptului de proprietate, drepturi reale de garanție și sarcini	Referințe
NU SUNT	

Anexa Nr. 1 La Partea I

Teren

Nr cadastral	Suprafața (mp)*	Observații / Referințe
23727	Din acte: 17.677 Masurata: 17.348	

* Suprafața este determinată în planul de proiecție Stereo 70.



Date referitoare la teren

Crt	Categorie folosință	Intravilan	Suprafața (mp)	Tarla	Parcelă	Nr. topo	Observații / Referințe
1	arabil	NU	17.348	13/3	8	-	

Lungime Segmente

1) Valorile lungimilor segmentelor sunt obținute din proiecție în plan.

Punct început	X / Y	Punct sfârșit	X / Y	Lungime segment (** (m)
1	705.736,257 321.087,49	2	705.987,312 320.554,673	589.001
2	705.987,312 320.554,673	3	706.013,932 320.567,278	29.454
3	706.013,932 320.567,278	4	705.762,876 321.100,095	589.002
4	705.762,876 321.100,095	1	705.736,257 321.087,49	29.453

**** Lungimile segmentelor sunt determinate în planul de proiecție Stereo 70 și sunt rotunjite la 1 milimetru.**

***** Distanța dintre puncte este formată din segmente cumulate ce sunt mai mici decât valoarea 1 milimetru.**

**DATE DESPRE IMOBILUL NR. 1543**

Oficiul de Cadastru și Publicitate Imobiliară CALARASI
Biroul de Cadastru și Publicitate Imobiliară Calarasi

A. Partea I. Descrierea imobilului

TEREN Extravilan

Adresa: Jud. Calarasi

Nr. Crt	Nr cadastral Nr. topografic	Suprafața* (mp)	Observații / Referințe
A1		Din acte: 35.682 Masurata: 34.964	Sector cadastral:10 Teren neimprejmuț; IMOBILUL PROVINE DINTR-O TARLA CU UN DEFICIT DE SUPRAFATA IN PROCENT DE 2%

B. Partea II. Proprietari și acte

Inscrieri privitoare la dreptul de proprietate și alte drepturi reale		Referințe
/		
Act Administrativ nr. 42124, din 29/05/1996 emis de CJSIPT CALARASI;		
B1	Intabulare, drept de PROPRIETATE, dobandit prin Reconstituire, cota actuala 1/1, cota initiala 1/1 1) MUNTEANU VICTOR , LIPSA CNP 2) MINEA I CONSTANTIN , LIPSA CNP 3) MINEA MARIN , LIPSA CNP 4) TUDOR GHERGHINA , LIPSA CNP 5) DIMANCEA TUDORA , LIPSA CNP	A1

C. Partea III. SARCINI .

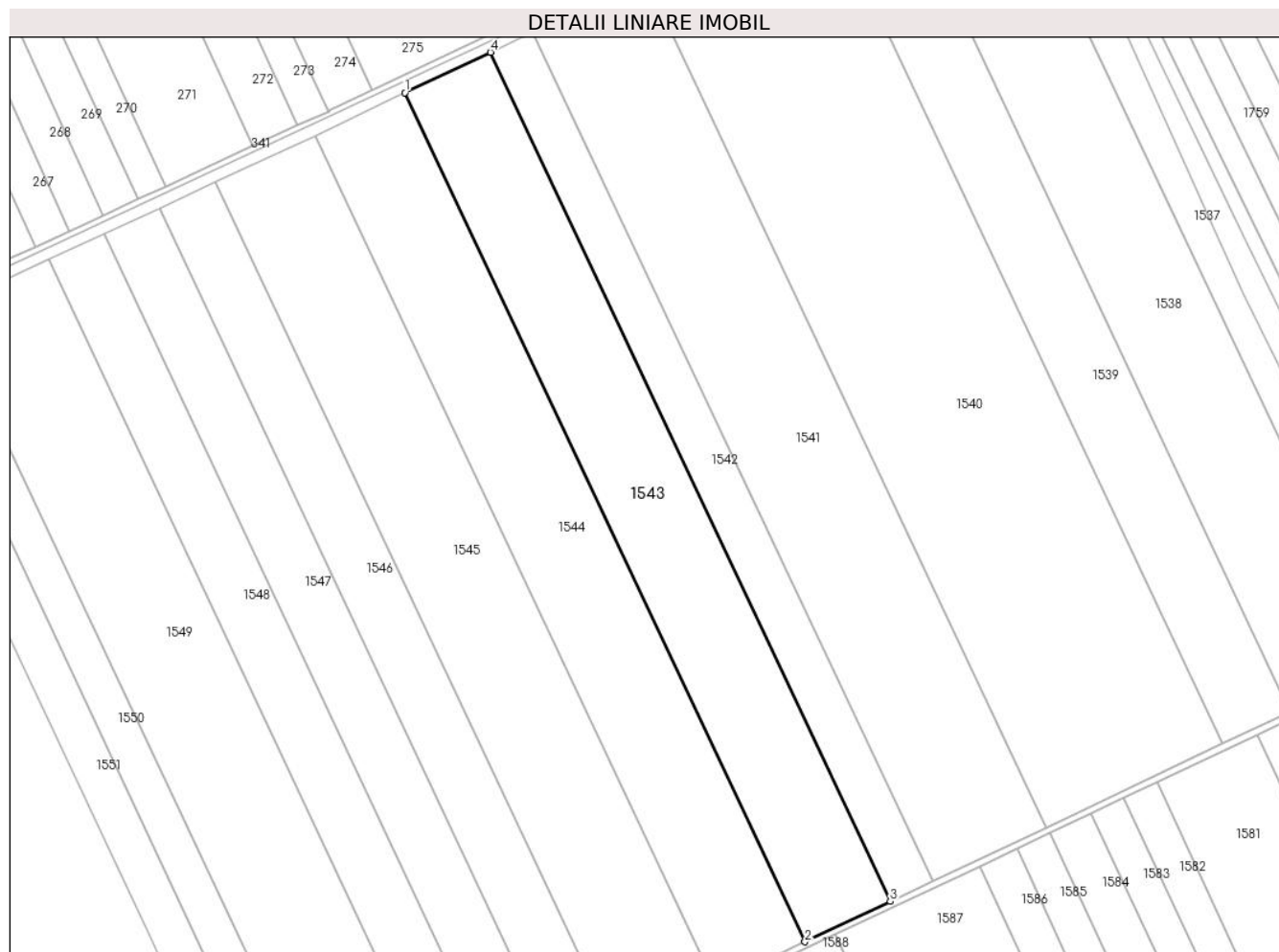
Inscrieri privind dezmembramintele dreptului de proprietate, drepturi reale de garanție și sarcini	Referințe
NU SUNT	

Anexa Nr. 1 La Partea I

Teren

Nr cadastral	Suprafața (mp)*	Observații / Referințe
	Din acte: 35.682 Masurata: 34.964	IMOBILUL PROVINE DINTR-O TARLA CU UN DEFICIT DE SUPRAFATA IN PROCENT DE 2%

* Suprafața este determinată în planul de proiecție Stereo 70.



Date referitoare la teren

Crt	Categorie folosință	Intravilan	Suprafața (mp)	Tarla	Parcelă	Nr. topo	Observații / Referințe
1	arabil	NU	34.964	13/3	8	-	

Lungime Segmente

1) Valorile lungimilor segmentelor sunt obținute din proiecție în plan.

Punct început	X / Y	Punct sfârșit	X / Y	Lungime segment (** (m)
1	705.682,607 321.062,084	2	705.933,663 320.529,267	589.002
2	705.933,663 320.529,267	3	705.987,312 320.554,673	59.361
3	705.987,312 320.554,673	4	705.736,257 321.087,49	589.001
4	705.736,257 321.087,49	1	705.682,607 321.062,084	59.361

**** Lungimile segmentelor sunt determinate în planul de proiecție Stereo 70 și sunt rotunjite la 1 milimetru.**

***** Distanța dintre puncte este formată din segmente cumulate ce sunt mai mici decât valoarea 1 milimetru.**

**DATE DESPRE IMOBILUL NR. 1544**

Oficiul de Cadastru și Publicitate Imobiliară CALARASI
Biroul de Cadastru și Publicitate Imobiliară Calarasi

A. Partea I. Descrierea imobilului

TEREN Extravilan

Adresa: Jud. Calarasi

Nr. Crt	Nr cadastral Nr. topografic	Suprafața* (mp)	Observații / Referințe
A1		Din acte: 37.645 Masurata: 36.887	Sector cadastral:10 Teren neimprejmuat; IMOBILUL PROVINE DINTR-O TARLA CU UN DEFICIT DE SUPRAFATA IN PROCENT DE 2%

B. Partea II. Proprietari și acte

Inscrieri privitoare la dreptul de proprietate și alte drepturi reale		Referințe
/		
Act Administrativ nr. 42115, din 29/05/1996 emis de CJSIPT CALARASI;		
B1	Intabulare, drept de PROPRIETATE, dobandit prin Reconstituire, cota actuala 1/1, cota initiala 1/1 1) MARTIN ECATERINA, LIPSA CNP 2) KARAGHIORGHIOPOL DUMITRACHE, LIPSA CNP 3) IONESCU TARSITA, LIPSA CNP 4) KARAGHIORGHIOPOL CONSTANTIN, LIPSA CNP	A1

C. Partea III. SARCINI .

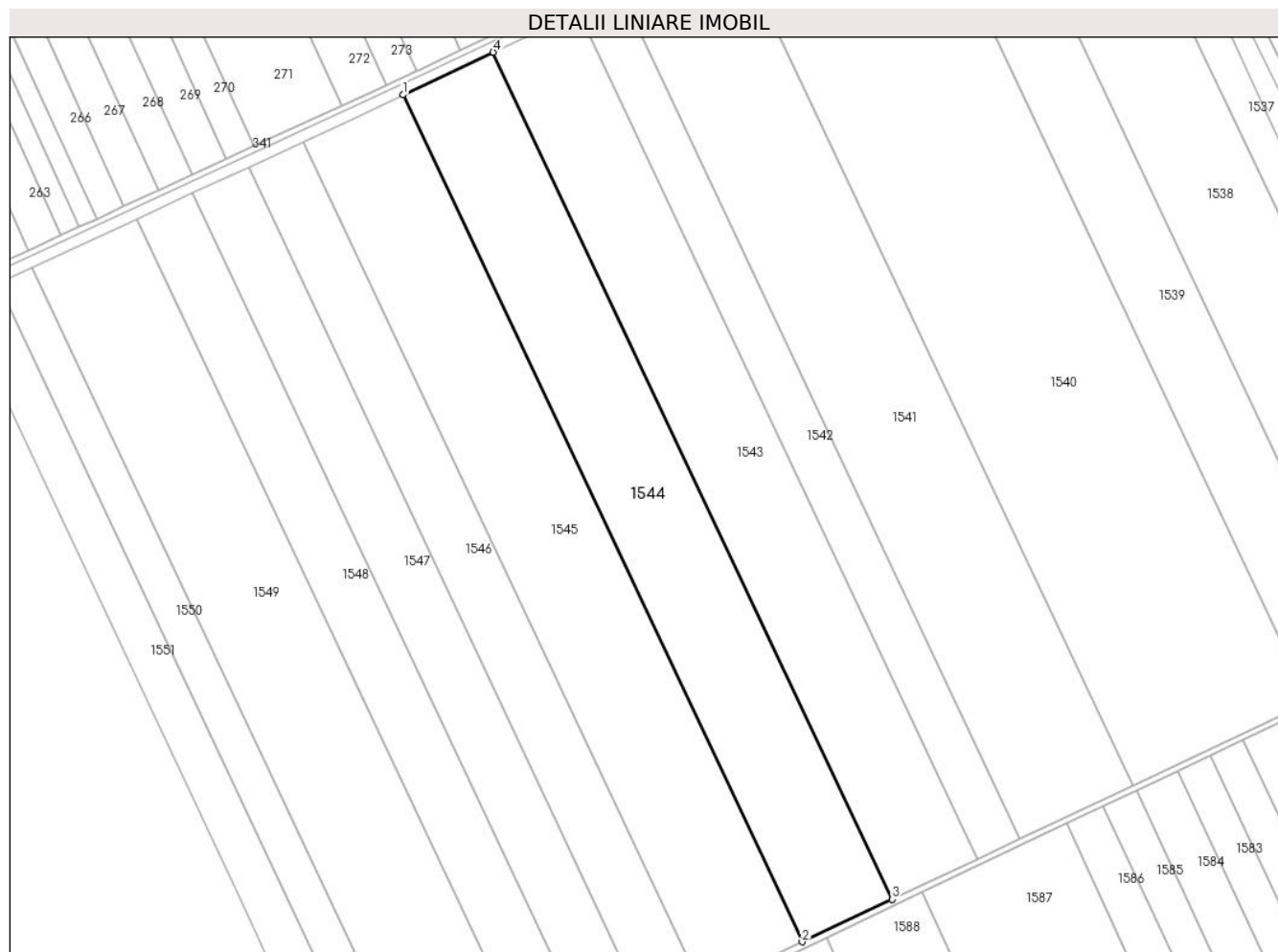
Inscrieri privind dezmembramintele dreptului de proprietate, drepturi reale de garanție și sarcini	Referințe
NU SUNT	

Anexa Nr. 1 La Partea I

Teren

Nr cadastral	Suprafața (mp)*	Observații / Referințe
	Din acte: 37.645 Masurata: 36.887	IMOBILUL PROVINE DINTR-O TARLA CU UN DEFICIT DE SUPRAFATA IN PROCENT DE 2%

* Suprafața este determinată în planul de proiecție Stereo 70.



Date referitoare la teren

Crt	Categorie folosință	Intravilan	Suprafața (mp)	Tarla	Parcelă	Nr. topo	Observații / Referințe
1	arabil	NU	36.887	13/3	7	-	

Lungime Segmente

1) Valorile lungimilor segmentelor sunt obținute din proiecție în plan.

Punct început	X / Y	Punct sfârșit	X / Y	Lungime segment (** (m)
1	705.626,006 321.035,281	2	705.877,061 320.502,463	589.002
2	705.877,061 320.502,463	3	705.933,663 320.529,267	62.628
3	705.933,663 320.529,267	4	705.682,607 321.062,084	589.002
4	705.682,607 321.062,084	1	705.626,006 321.035,281	62.626

**** Lungimile segmentelor sunt determinate în planul de proiecție Stereo 70 și sunt rotunjite la 1 milimetru.**

***** Distanța dintre puncte este formată din segmente cumulate ce sunt mai mici decât valoarea 1 milimetru.**

**DATE DESPRE IMOBILUL NR. 1545**

Oficiul de Cadastru și Publicitate Imobiliară CALARASI
Biroul de Cadastru și Publicitate Imobiliară Calarasi

A. Partea I. Descrierea imobilului

TEREN Extravilan

Adresa: Jud. Calarasi

Nr. Crt	Nr cadastral Nr. topografic	Suprafața* (mp)	Observații / Referințe
A1	22860	Din acte: 41.558 Masurata: 40.785	Sector cadastral:10 Teren neimpregmuit;

B. Partea II. Proprietari și acte

Inscrieri privitoare la dreptul de proprietate și alte drepturi reale		Referințe
25633 / 04/05/2015		
Act Notarial nr. 710, din 28/04/2015 emis de NP MITACHE IULIANA ADRIANA;		
B10	Intabulare, drept de PROPRIETATE, dobândit prin Conventie, cota actuala 1/1, cota initiala 1/1 1) MORARU GHEORGHE, - sot 2) MORARU OLGA, - sotie	A1
9900 / 26/02/2018		
Act Notarial nr. 453, din 23/02/2018 emis de Mitache Iuliana Adriana (act notarial nr 12 din 05.03.2018, emis de Mitache Iuliana Adriana);		
B11	se noteaza interdictiile de grevare, instrainare, inchiriere, demolare, construire, dezmembrare, alipire, restructurare si amenajare 1) BANCA TRANSILVANIA SA, CIF:22299079	A1
5494 / 07/02/2019		
Act Notarial nr. 216, din 06/02/2019 emis de Mitache Iuliana Adriana;		
B12	se noteaza interdictiile de grevare, instrainare, inchiriere, demolare, construire, dezmembrare, alipire, restructurare si amenajare, 1) BANCA TRANSILVANIA SA, CIF:22299079	A1

C. Partea III. SARCINI

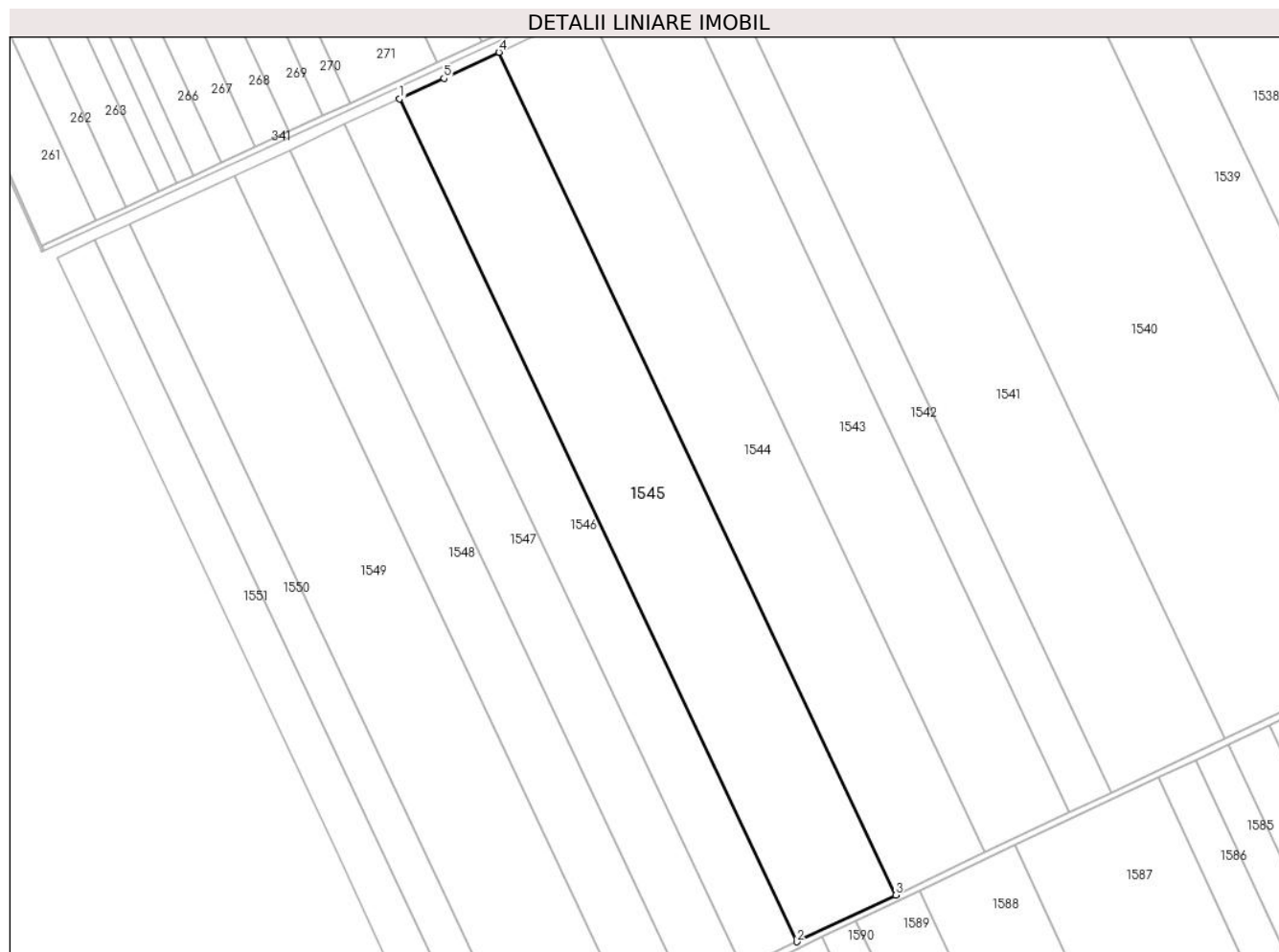
Inscrieri privind dezmembramintele dreptului de proprietate, drepturi reale de garanție și sarcini		Referințe
9900 / 26/02/2018		
Act Notarial nr. 453, din 23/02/2018 emis de Mitache Iuliana Adriana (act notarial nr 12 din 05.03.2018, emis de Mitache Iuliana Adriana);		
C1	Intabulare, drept de IPOTECA, Valoare:1760000 LEIsi celelalte obligatii de plata aferente creditului acordat in baza Contractului de credit nr. 00015/22.02.2018 1) BANCA TRANSILVANIA SA, CIF:22299079	A1
5494 / 07/02/2019		
Act Notarial nr. 216, din 06/02/2019 emis de Mitache Iuliana Adriana;		
C2	Intabulare, drept de IPOTECA, Valoare:1000000 LEIsi celelalte obligatii de plata aferente creditului acordat in baza Contractului de credit nr. 00002/06.02.2019, 1) BANCA TRANSILVANIA SA, CIF:22299079	A1

Anexa Nr. 1 La Partea I

Teren

Nr cadastral	Suprafața (mp)*	Observații / Referințe
22860	Din acte: 41.558 Masurata: 40.785	

* Suprafața este determinată în planul de proiecție Stereo 70.



Date referitoare la teren

Crt	Categorie folosință	Intravilan	Suprafața (mp)	Tarla	Parcelă	Nr. topo	Observații / Referințe
1	arabil	NU	40.785	13/3	6	-	

Lungime Segmente

1) Valorile lungimilor segmentelor sunt obținute din proiecție în plan.

Punct început	X / Y	Punct sfârșit	X / Y	Lungime segment (** (m)
1	705.563,323 321.005,874	2	705.814,485 320.472,831	589.251
2	705.814,485 320.472,831	3	705.877,061 320.502,463	69.237
3	705.877,061 320.502,463	4	705.626,006 321.035,281	589.002
4	705.626,006 321.035,281	5	705.591,238 321.018,816	38.47

Punct început	X / Y	Punct sfârșit	X / Y	Lungime segment (** (m)
5	705.591,238 321.018,816	1	705.563,323 321.005,874	30.769

** Lungimile segmentelor sunt determinate în planul de proiecție Stereo 70 și sunt rotunjite la 1 milimetru.

*** Distanța dintre puncte este formată din segmente cumulate ce sunt mai mici decât valoarea 1 milimetru.

**DATE DESPRE IMOBILUL NR. 1546**

Oficiul de Cadastru și Publicitate Imobiliară CALARASI
Biroul de Cadastru și Publicitate Imobiliară Calarasi

A. Partea I. Descrierea imobilului

TEREN Extravilan

Adresa: Jud. Calarasi

Nr. Crt	Nr cadastral Nr. topografic	Suprafața* (mp)	Observații / Referințe
A1		Din acte: 23.093 Masurata: 22.628	Sector cadastral:10 Teren neimprejmuit; IMOBILUL PROVINE DINTR-O TARLA CU UN DEFICIT DE SUPRAFATA IN PROCENT DE 2%

B. Partea II. Proprietari și acte

Inscrieri privitoare la dreptul de proprietate și alte drepturi reale	Referințe
/	
Act Administrativ nr. 43315, din 07/10/1998 emis de CJSIPT CALARASI;	
B1	A1
Intabulare, drept de PROPRIETATE, dobandit prin Reconstituire, cota actuala 1/1, cota initiala 1/1 1) ZAINEA I AUREL, LIPSA CNP	

C. Partea III. SARCINI .

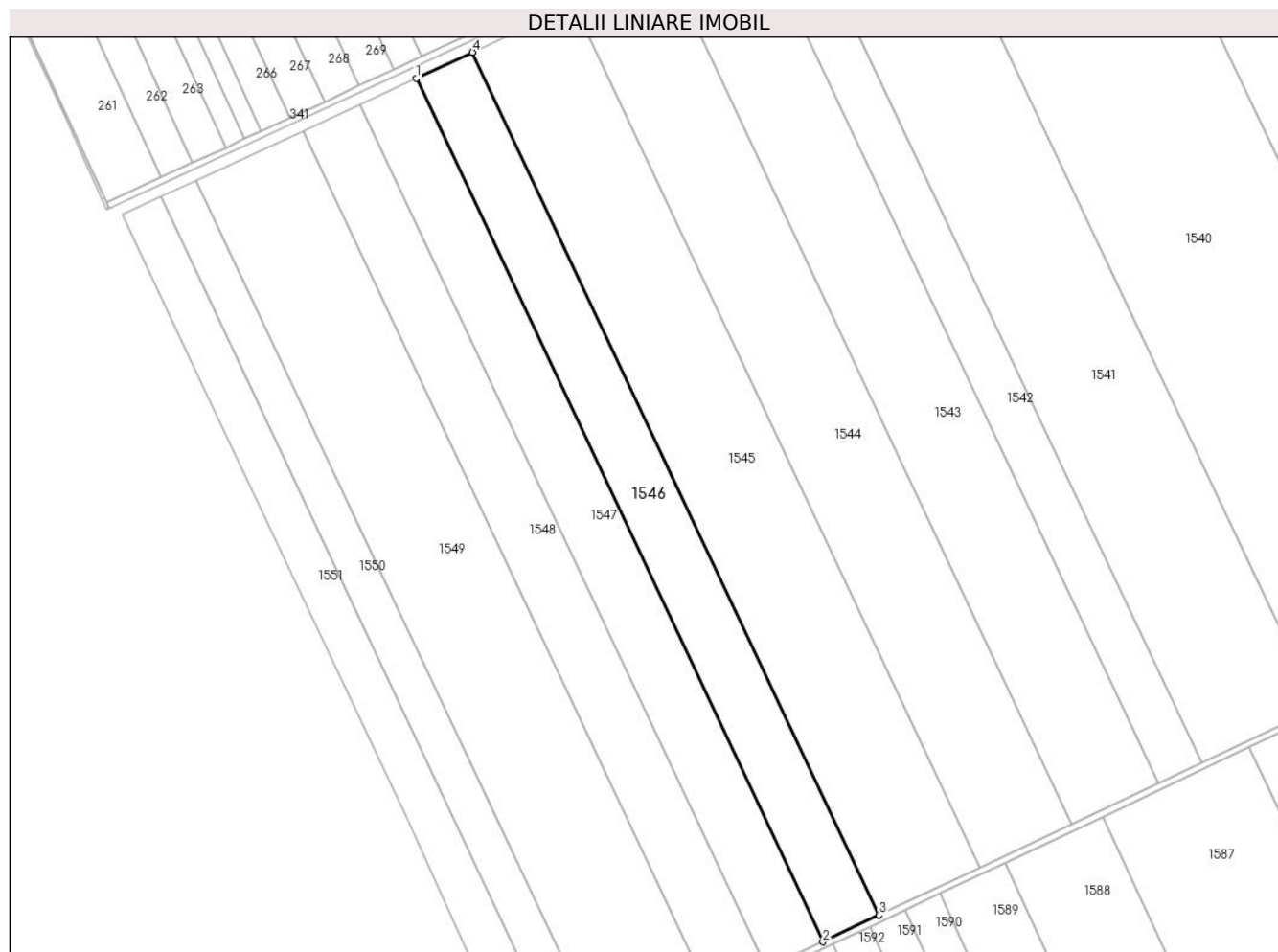
Inscrieri privind dezmembramintele dreptului de proprietate, drepturi reale de garanție și sarcini	Referințe
NU SUNT	

Anexa Nr. 1 La Partea I

Teren

Nr cadastral	Suprafața (mp)*	Observații / Referințe
	Din acte: 23.093 Masurata: 22.628	IMOBILUL PROVINE DINTR-O TARLA CU UN DEFICIT DE SUPRAFATA IN PROCENT DE 2%

* Suprafața este determinată în planul de proiecție Stereo 70.



Date referitoare la teren

Crt	Categorie folosință	Intra vilan	Suprafața (mp)	Tarla	Parcelă	Nr. topo	Observații / Referințe
1	arabil	NU	22.628	13/3	5	-	

Lungime Segmente

1) Valorile lungimilor segmentelor sunt obținute din proiecție în plan.

Punct început	X / Y	Punct sfârșit	X / Y	Lungime segment (** (m)
1	705.528,493 320.989,725	2	705.779,788 320.456,4	589.563
2	705.779,788 320.456,4	3	705.814,485 320.472,831	38.391
3	705.814,485 320.472,831	4	705.563,323 321.005,874	589.251
4	705.563,323 321.005,874	1	705.528,493 320.989,725	38.392

**** Lungimile segmentelor sunt determinate în planul de proiecție Stereo 70 și sunt rotunjite la 1 milimetru.**

***** Distanța dintre puncte este formată din segmente cumulate ce sunt mai mici decât valoarea 1 milimetru.**

**DATE DESPRE IMOBILUL NR. 1547**

Oficiul de Cadastru și Publicitate Imobiliară CALARASI
Biroul de Cadastru și Publicitate Imobiliară Calarasi

A. Partea I. Descrierea imobilului

TEREN Extravilan

Nr. CF vechi:606

Nr. cadastral vechi:616/1

Adresa: Jud. Calarasi

Nr. Crt	Nr cadastral Nr. topografic	Suprafața* (mp)	Observații / Referințe
A1	20316	22.720	Sector cadastral:10 Teren neimprejmuit;

B. Partea II. Proprietari și acte

Inscrieri privitoare la dreptul de proprietate și alte drepturi reale	Referințe
4356 / 23/02/2009	
Act Notarial nr. 612, din 10/02/2009 emis de BNP VASILIEV ELENA DIAMANTA;	
B2	A1
Intabulare, drept de PROPRIETATE, dobandit prin Conventie, cota actuala 1/1, cota initiala 1/1	
1) SC APOLLO PROPERTIES SRL, CU SEDIUL IN BUCURESTI, CIF:9999999999999, LIPSA CUI	

C. Partea III. SARCINI .

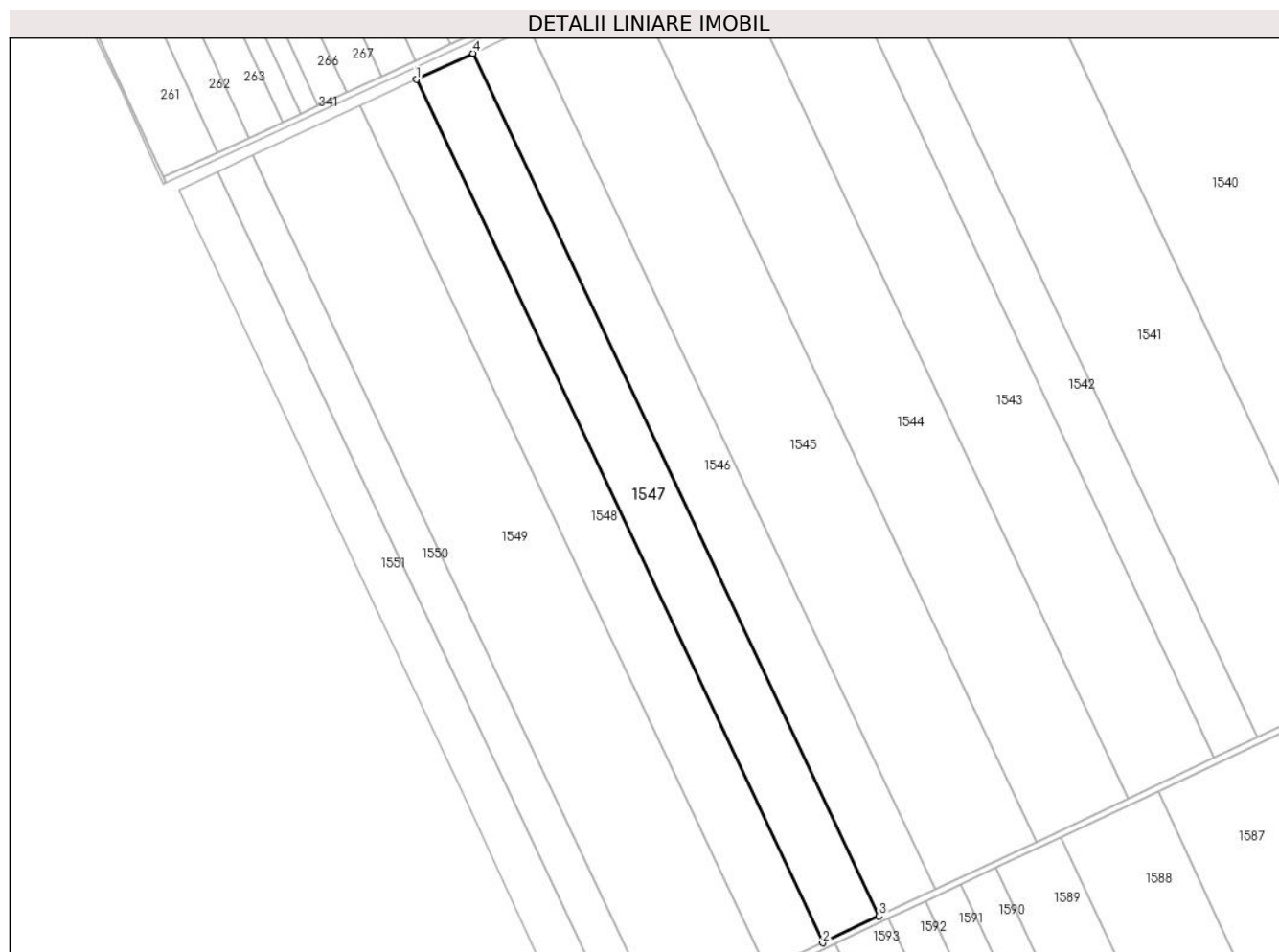
Inscrieri privind dezmembramintele dreptului de proprietate, drepturi reale de garanție și sarcini	Referințe
NU SUNT	

Anexa Nr. 1 La Partea I

Teren

Nr cadastral	Suprafața (mp)*	Observații / Referințe
20316	22.720	

* Suprafața este determinată în planul de proiecție Stereo 70.



Date referitoare la teren

Crt	Categorie folosință	Intravilan	Suprafața (mp)	Tarla	Parcelă	Nr. topo	Observații / Referințe
1	arabil	NU	22.720	13/3	4	-	

Lungime Segmente

1) Valorile lungimilor segmentelor sunt obținute din proiecție în plan.

Punct început	X / Y	Punct sfârșit	X / Y	Lungime segment (** (m)
1	705.493,539 320.973,519	2	705.744,968 320.439,911	589.876
2	705.744,968 320.439,911	3	705.779,788 320.456,4	38.527
3	705.779,788 320.456,4	4	705.528,493 320.989,725	589.563
4	705.528,493 320.989,725	1	705.493,539 320.973,519	38.528

** Lungimile segmentelor sunt determinate în planul de proiecție Stereo 70 și sunt rotunjite la 1 milimetru.

***** Distanţa dintre puncte este formată din segmente cumulate ce sunt mai mici decât valoarea 1 milimetru.**

**DATE DESPRE IMOBILUL NR. 1548**

Oficiul de Cadastru și Publicitate Imobiliară CALARASI
Biroul de Cadastru și Publicitate Imobiliară Calarasi

A. Partea I. Descrierea imobilului

TEREN Extravilan

Nr. CF vechi:488

Nr. cadastral vechi:616/2

Adresa: Jud. Calarasi

Nr. Crt	Nr cadastral Nr. topografic	Suprafața* (mp)	Observații / Referințe
A1	20653	22.719	Sector cadastral:10 Teren neimprejmuit;

B. Partea II. Proprietari și acte

Inscrieri privitoare la dreptul de proprietate și alte drepturi reale	Referințe
28063 / 25/09/2009	
Act Notarial nr. 2416, din 24/09/2009 emis de BNP CHIRU DANA MARIA;	
B2	A1
Intabulare, drept de PROPRIETATE, dobandit prin Conventie, cota actuala 1/1, cota initiala 1/1	
1) SC APOLLO PROPERTIES SRL, CU SEDIUL IN BUCURESTI, CIF:19163688	

C. Partea III. SARCINI .

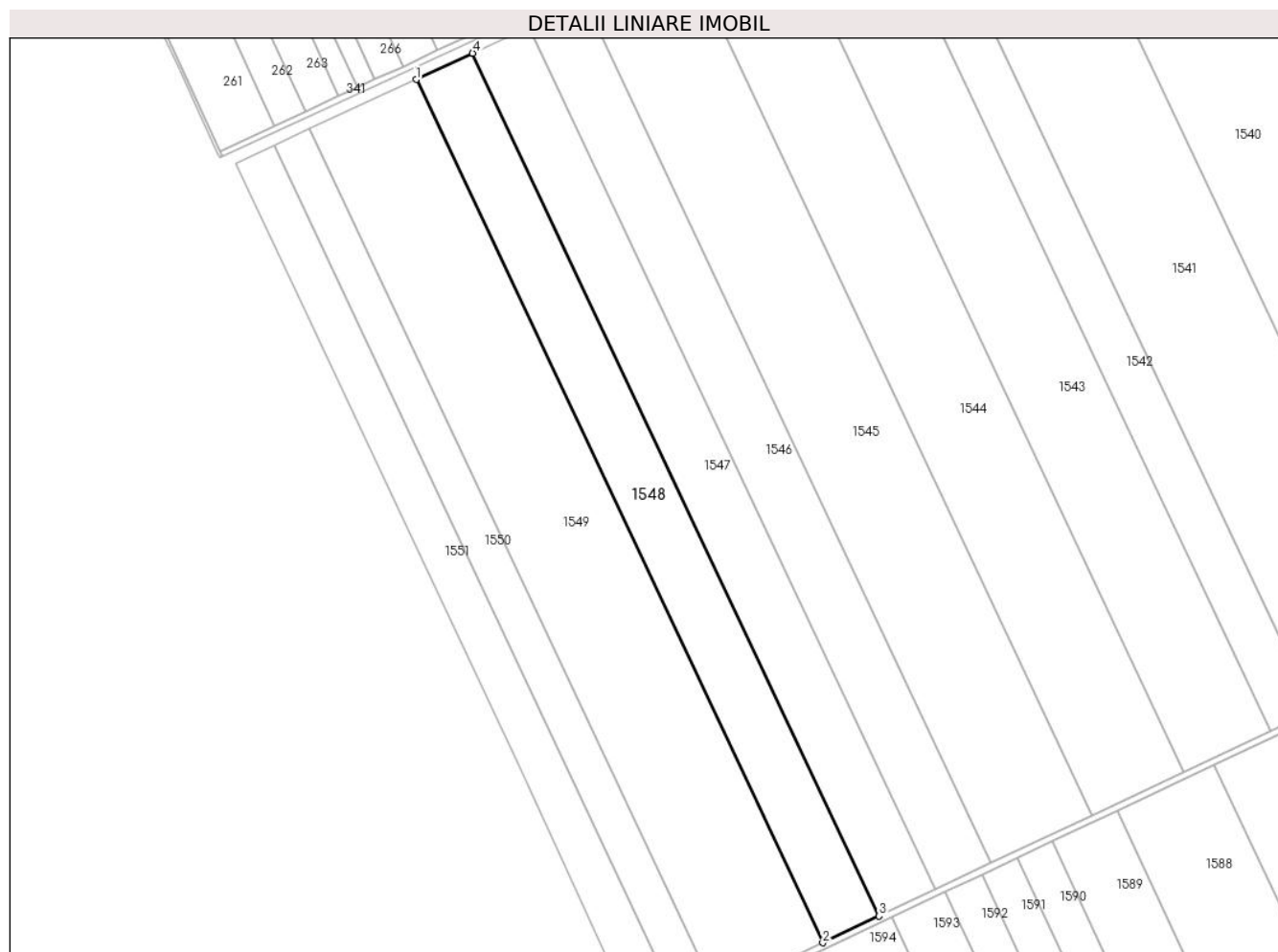
Inscrieri privind dezmembramintele dreptului de proprietate, drepturi reale de garanție și sarcini	Referințe
NU SUNT	

Anexa Nr. 1 La Partea I

Teren

Nr cadastral	Suprafața (mp)*	Observații / Referințe
20653	22.719	

* Suprafața este determinată în planul de proiecție Stereo 70.



Date referitoare la teren

Crt	Categorie folosință	Intravilan	Suprafața (mp)	Tarla	Parcelă	Nr. topo	Observații / Referințe
1	arabil	NU	22.719	13/3	4	-	

Lungime Segmente

1) Valorile lungimilor segmentelor sunt obținute din proiecție în plan.

Punct început	X / Y	Punct sfârșit	X / Y	Lungime segment (** (m)
1	705.458,606 320.957,323	2	705.710,168 320.423,431	590.19
2	705.710,168 320.423,431	3	705.744,968 320.439,911	38.505
3	705.744,968 320.439,911	4	705.493,539 320.973,519	589.876
4	705.493,539 320.973,519	1	705.458,606 320.957,323	38.505

** Lungimile segmentelor sunt determinate în planul de proiecție Stereo 70 și sunt rotunjite la 1 milimetru.

***** Distanţa dintre puncte este formată din segmente cumulate ce sunt mai mici decât valoarea 1 milimetru.**

**DATE DESPRE IMOBILUL NR. 1549**

Oficiul de Cadastru și Publicitate Imobiliară CALARASI
 Biroul de Cadastru și Publicitate Imobiliară Calarasi

A. Partea I. Descrierea imobilului

TEREN Extravilan

Nr. CF vechi:594

Nr. cadastral vechi:721

Adresa: Jud. Calarasi

Nr. Crt	Nr cadastral Nr. topografic	Suprafața* (mp)	Observații / Referințe
A1	20018	43.084	Sector cadastral:10 Teren neimprejmuit;

B. Partea II. Proprietari și acte

Inscrieri privitoare la dreptul de proprietate și alte drepturi reale	Referințe
19931 / 21/07/2008	
Act Notarial nr. 1619, din 17/07/2008 emis de BNP CHIRU MARIA DANA;	
B2	A1
Intabulare, drept de PROPRIETATE, dobandit prin Conventie, cota actuala 1/1, cota initiala 1/1	
1) SC APOLLO PROPERTIES SRL, CIF:19163688	

C. Partea III. SARCINI .

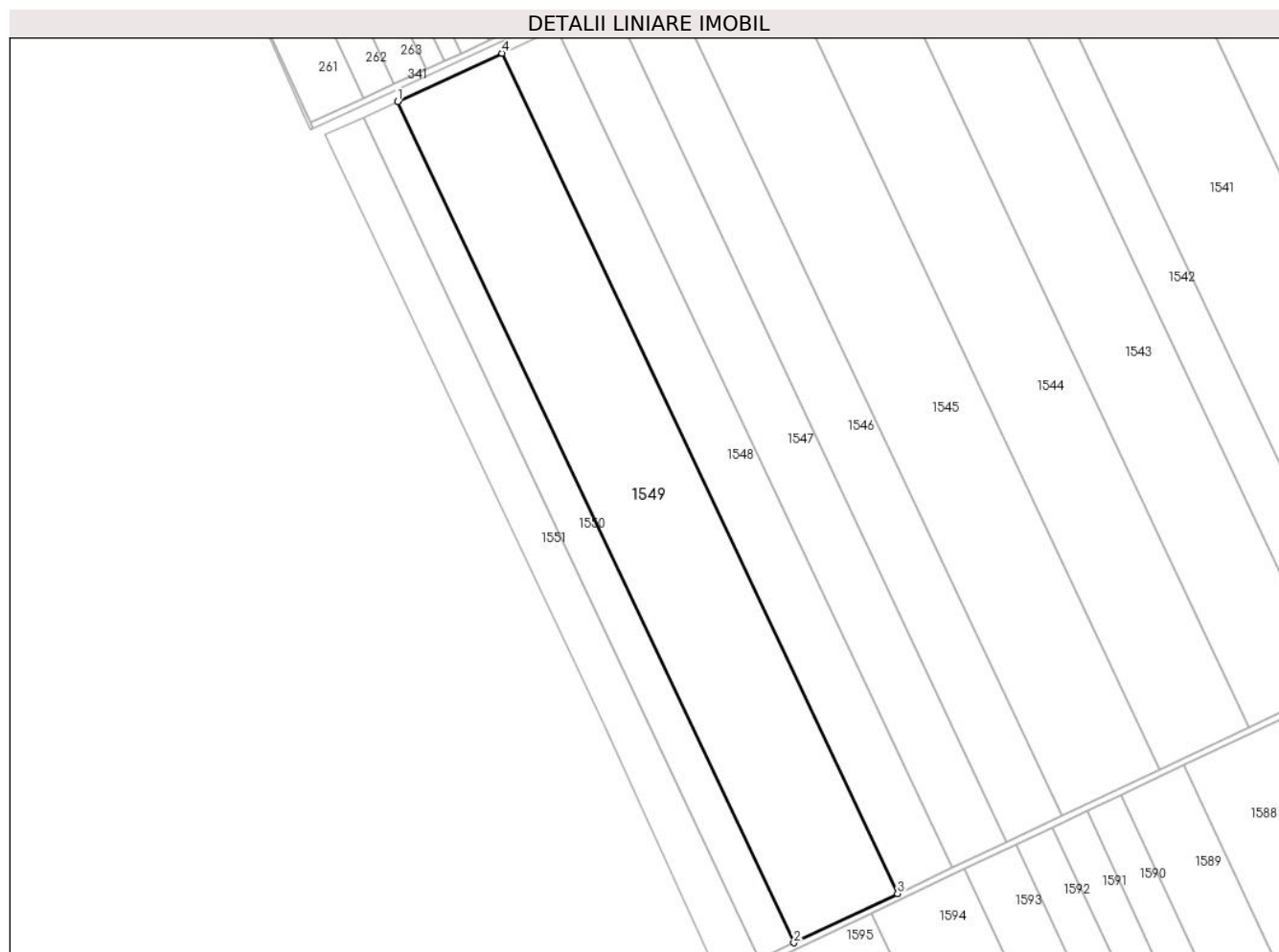
Inscrieri privind dezmembramintele dreptului de proprietate, drepturi reale de garanție și sarcini	Referințe
NU SUNT	

Anexa Nr. 1 La Partea I

Teren

Nr cadastral	Suprafața (mp)*	Observații / Referințe
20018	43.084	

* Suprafața este determinată în planul de proiecție Stereo 70.



Date referitoare la teren

Crt	Categorie folosință	Intravilan	Suprafața (mp)	Tarla	Parcelă	Nr. topo	Observații / Referințe
1	arabil	NU	43.084	13/3	3	-	

Lungime Segmente

1) Valorile lungimilor segmentelor sunt obținute din proiecție în plan.

Punct început	X / Y	Punct sfârșit	X / Y	Lungime segment (** (m)
1	705.392,41 320.926,631	2	705.644,224 320.392,204	590.781
2	705.644,224 320.392,204	3	705.710,168 320.423,431	72.964
3	705.710,168 320.423,431	4	705.458,606 320.957,323	590.19
4	705.458,606 320.957,323	1	705.392,41 320.926,631	72.965

** Lungimile segmentelor sunt determinate în planul de proiecție Stereo 70 și sunt rotunjite la 1 milimetru.

***** Distanţa dintre puncte este formată din segmente cumulate ce sunt mai mici decât valoarea 1 milimetru.**

**DATE DESPRE IMOBILUL NR. 1550**

Oficiul de Cadastru și Publicitate Imobiliară CALARASI
Biroul de Cadastru și Publicitate Imobiliară Calarasi

A. Partea I. Descrierea imobilului

TEREN Extravilan

Adresa: Jud. Calarasi

Nr. Crt	Nr cadastral Nr. topografic	Suprafața* (mp)	Observații / Referințe
A1	20537	Din acte: 14.500 Masurata: 14.230	Sector cadastral:10 Teren neimprejmuit;

B. Partea II. Proprietari și acte

Inscrieri privitoare la dreptul de proprietate și alte drepturi reale		Referințe
24310 / 18/08/2009		
Act Notarial nr. 2100, din 13/08/2009 emis de BNP CHIRU MARIA DANA;		
B2	Intabulare, drept de PROPRIETATE, dobandit prin Conventie, cota actuala 1/1, cota initiala 1/1 1) SC APOLLO PROPERTIES SRL, CIF:19163688	A1

C. Partea III. SARCINI .

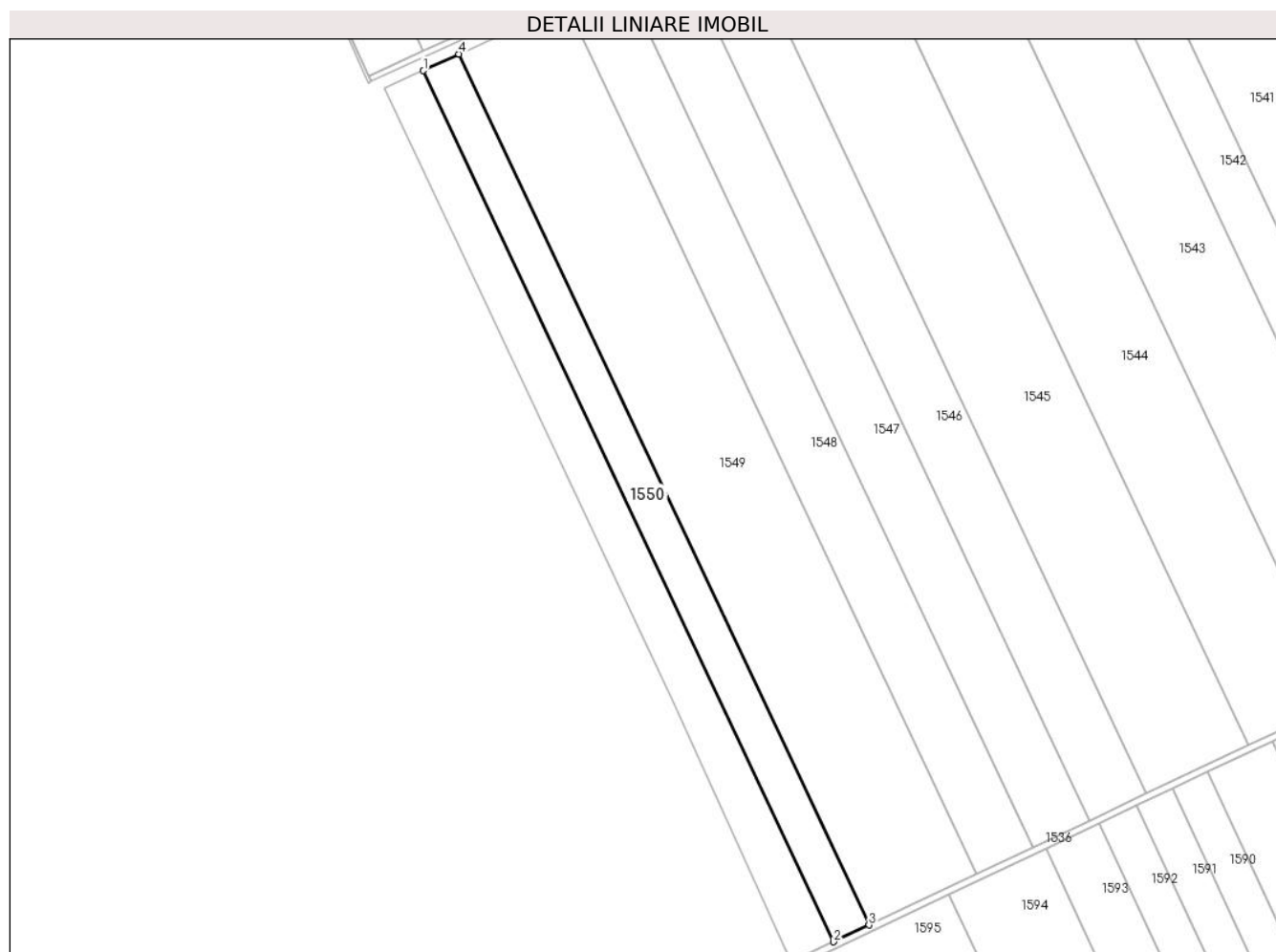
Inscrieri privind dezmembramintele dreptului de proprietate, drepturi reale de garanție și sarcini	Referințe
NU SUNT	

Anexa Nr. 1 La Partea I

Teren

Nr cadastral	Suprafața (mp)*	Observații / Referințe
20537	Din acte: 14.500 Masurata: 14.230	

* Suprafața este determinată în planul de proiecție Stereo 70.



Date referitoare la teren

Crt	Categorie folosință	Intravilan	Suprafața (mp)	Tarla	Parcelă	Nr. topo	Observații / Referințe
1	arabil	NU	14.230	13/3	2	-	

Lungime Segmente

1) Valorile lungimilor segmentelor sunt obținute din proiecție în plan.

Punct început	X / Y	Punct sfârșit	X / Y	Lungime segment (** (m)
1	705.370,561 320.916,501	2	705.622,458 320.381,897	590.977
2	705.622,458 320.381,897	3	705.644,224 320.392,204	24.083
3	705.644,224 320.392,204	4	705.392,41 320.926,631	590.781
4	705.392,41 320.926,631	1	705.370,561 320.916,501	24.083

**** Lungimile segmentelor sunt determinate în planul de proiecție Stereo 70 și sunt rotunjite la 1 milimetru.**

***** Distanța dintre puncte este formată din segmente cumulate ce sunt mai mici decât valoarea 1 milimetru.**

**DATE DESPRE IMOBILUL NR. 1551**

Oficiul de Cadastru și Publicitate Imobiliară CALARASI
Biroul de Cadastru și Publicitate Imobiliară Calarasi

A. Partea I. Descrierea imobilului

TEREN Extravilan

Adresa: Jud. Calarasi

Nr. Crt	Nr cadastral Nr. topografic	Suprafața* (mp)	Observații / Referințe
A1	20774	Din acte: 16.042 Masurata: 15.744	Sector cadastral:10 Teren neimprejmuit;

B. Partea II. Proprietari și acte

Inscrieri privitoare la dreptul de proprietate și alte drepturi reale		Referințe
10805 / 08/03/2013		
Act Notarial nr. 323, din 06/03/2013 emis de BNP CHIRU MARIA DANA;		
B2	Intabulare, drept de PROPRIETATE, dobandit prin Conventie, cota actuala 1/1, cota initiala 1/1 1) SC APOLLO PROPERTIES SRL, CIF:19163688	A1

C. Partea III. SARCINI .

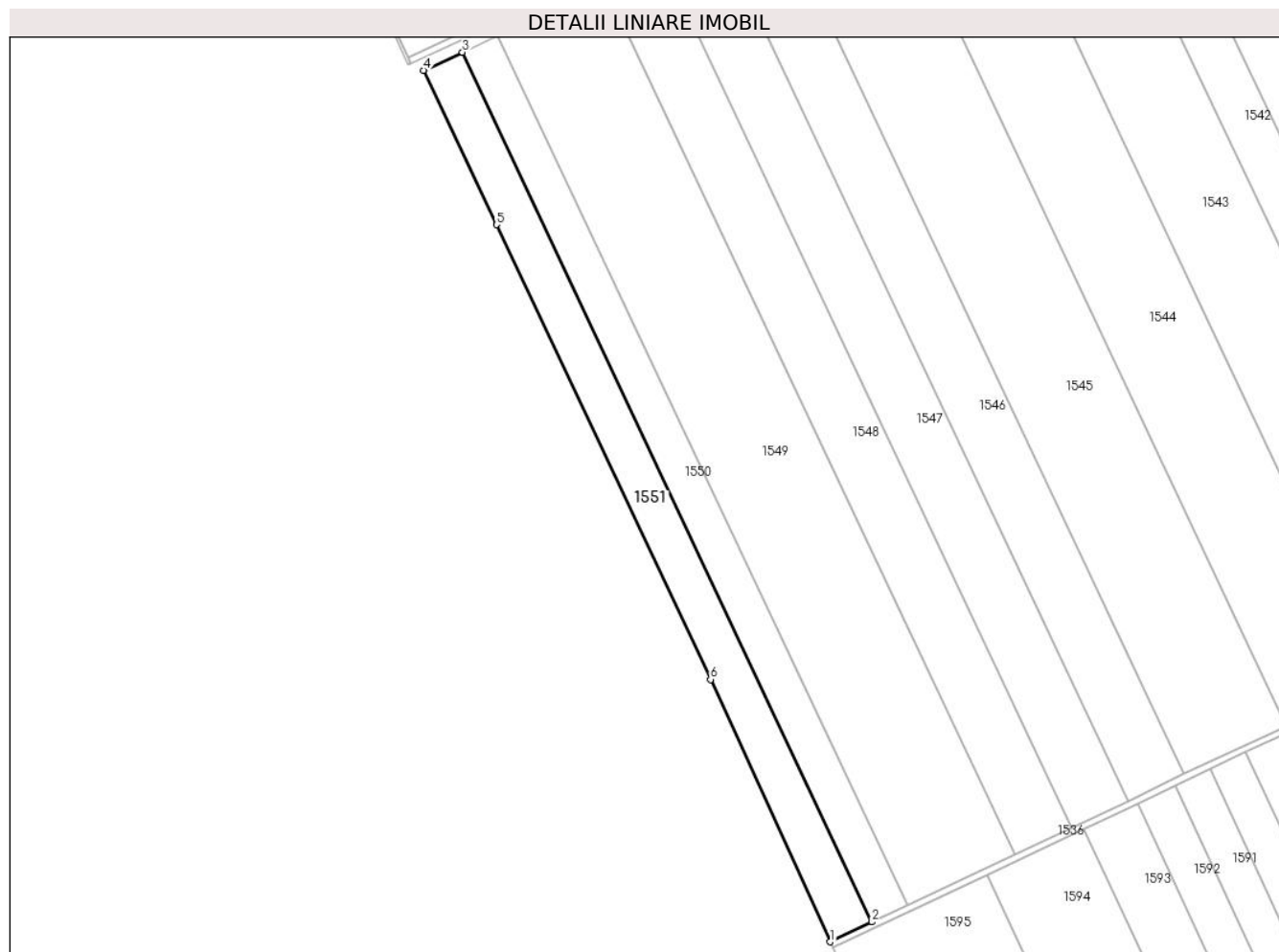
Inscrieri privind dezmembramintele dreptului de proprietate, drepturi reale de garanție și sarcini	Referințe
NU SUNT	

Anexa Nr. 1 La Partea I

Teren

Nr cadastral	Suprafața (mp)*	Observații / Referințe
20774	Din acte: 16.042 Masurata: 15.744	

* Suprafața este determinată în planul de proiecție Stereo 70.



Date referitoare la teren

Crt	Categorie folosință	Intravilan	Suprafața (mp)	Tarla	Parcelă	Nr. topo	Observații / Referințe
1	arabil	NU	15.744	13/3	1	-	

Lungime Segmente

1) Valorile lungimilor segmentelor sunt obținute din proiecție în plan.

Punct început	X / Y	Punct sfârșit	X / Y	Lungime segment (** (m)
1	705.596,759 320.369,727	2	705.622,458 320.381,897	28.435
2	705.622,458 320.381,897	3	705.370,561 320.916,501	590.977
3	705.370,561 320.916,501	4	705.346,517 320.905,353	26.503
4	705.346,517 320.905,353	5	705.391,407 320.810,564	104.881

Punct început	X / Y	Punct sfârșit	X / Y	Lungime segment (** (m)
5	705.391,407 320.810,564	6	705.523,16 320.530,942	309.107
6	705.523,16 320.530,942	1	705.596,759 320.369,727	177.22

** Lungimile segmentelor sunt determinate în planul de proiecție Stereo 70 și sunt rotunjite la 1 milimetru.

*** Distanța dintre puncte este formată din segmente cumulate ce sunt mai mici decât valoarea 1 milimetru.

**DATE DESPRE IMOBILUL NR. 1552**

Oficiul de Cadastru și Publicitate Imobiliară CALARASI
Biroul de Cadastru și Publicitate Imobiliară Calarasi

A. Partea I. Descrierea imobilului

TEREN Extravilan

Adresa: Jud. Calarasi

Nr. Crt	Nr cadastral Nr. topografic	Suprafața* (mp)	Observații / Referințe
A1		Din acte: 18.237 Masurata: 3.237	Sector cadastral:10 Teren neimprejmuit; DIFERENTA DE SUPRAFATA PANA LA SUPRAFATA TOTALA DIN ACT SE REGASESTE LA IMOBILUL CU ID 1553

B. Partea II. Proprietari și acte

Inscrieri privitoare la dreptul de proprietate și alte drepturi reale	Referințe
/	
Act Administrativ nr. 43098, din 12/01/1998 emis de CJSIPT CALARASI;	
B1	A1
Intabulare, drept de PROPRIETATE, dobandit prin Reconstituire, cota actuala 1/1, cota initiala 1/1	
1) PARASCHIV GEORGE, LIPSA CNP	
2) GHITA SILVIA, LIPSA CNP	

C. Partea III. SARCINI .

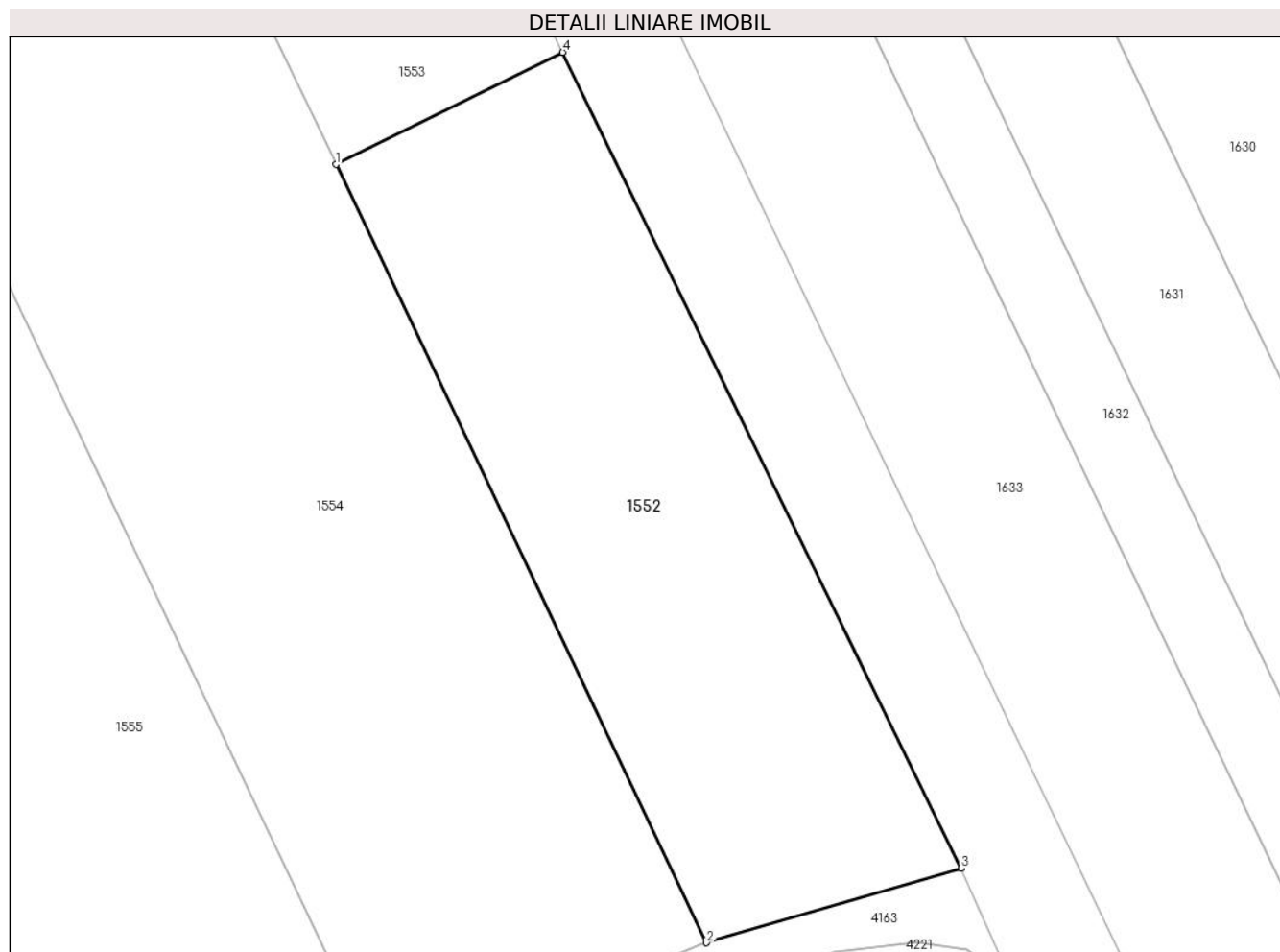
Inscrieri privind dezmembramintele dreptului de proprietate, drepturi reale de garanție și sarcini	Referințe
NU SUNT	

Anexa Nr. 1 La Partea I

Teren

Nr cadastral	Suprafața (mp)*	Observații / Referințe
	Din acte: 18.237 Masurata: 3.237	DIFERENȚA DE SUPRAFĂȚĂ PANA LA SUPRAFĂȚĂ TOTALĂ DIN ACT SE REGĂSEȘTE LA IMOBILUL CU ID 1553

* Suprafața este determinată în planul de proiecție Stereo 70.



Date referitoare la teren

Crt	Categorie folosință	Intra vilan	Suprafața (mp)	Tarla	Parcelă	Nr. topo	Observații / Referințe
1	arabil	NU	3.237	13/1	17	-	

Lungime Segmente

1) Valorile lungimilor segmentelor sunt obținute din proiecție în plan.

Punct început	X / Y	Punct sfârșit	X / Y	Lungime segment (** (m)
1	706.696,57 319.850,997	2	706.740,737 319.758,27	102.708
2	706.740,737 319.758,27	3	706.771,13 319.767,154	31.665
3	706.771,13 319.767,154	4	706.723,611 319.864,358	108.197
4	706.723,611 319.864,358	1	706.696,57 319.850,997	30.162

**** Lungimile segmentelor sunt determinate în planul de proiecție Stereo 70 și sunt rotunjite la 1 milimetru.**

***** Distanța dintre puncte este formată din segmente cumulate ce sunt mai mici decât valoarea 1 milimetru.**

**DATE DESPRE IMOBILUL NR. 1553**

Oficiul de Cadastru și Publicitate Imobiliară CALARASI
Biroul de Cadastru și Publicitate Imobiliară Calarasi

A. Partea I. Descrierea imobilului

TEREN Extravilan

Nr. CF vechi:200

Nr. cadastral vechi:346

Adresa: Jud. Calarasi

Nr. Crt	Nr cadastral Nr. topografic	Suprafața* (mp)	Observații / Referințe
A1	21545	15.000	Sector cadastral:10 Teren neimprejmuit;

B. Partea II. Proprietari și acte

Inscrieri privitoare la dreptul de proprietate și alte drepturi reale		Referințe
38257 / 21/10/2011		
Act Notarial nr. 2301, din 20/10/2011 emis de BNP MARIA DANA CHIRU;		
B2	Intabulare, drept de PROPRIETATE, dobandit prin Conventie, cota actuala 1/1, cota initiala 1/1 1) SC APOLLO PROPERTIES SRL, CIF:19163688	A1

C. Partea III. SARCINI .

Inscrieri privind dezmembramintele dreptului de proprietate, drepturi reale de garanție și sarcini	Referințe
NU SUNT	

Anexa Nr. 1 La Partea I

Teren

Nr cadastral	Suprafața (mp)*	Observații / Referințe
21545	15.000	

* Suprafața este determinată în planul de proiecție Stereo 70.



Date referitoare la teren

Crt	Categorie folosință	Intra vilan	Suprafața (mp)	Tarla	Parcelă	Nr. topo	Observații / Referințe
1	arabil	NU	15.000	13/1	17	-	LOT 1

Lungime Segmente

1) Valorile lungimilor segmentelor sunt obținute din proiecție în plan.

Punct început	X / Y	Punct sfârșit	X / Y	Lungime segment (** (m)
1	706.482,291 320.300,866	2	706.696,57 319.850,997	498.295
2	706.696,57 319.850,997	3	706.723,611 319.864,358	30.162
3	706.723,611 319.864,358	4	706.720,472 319.870,778	7.146
4	706.720,472 319.870,778	5	706.627,825 320.065,287	215.447
5	706.627,825 320.065,287	6	706.509,318 320.314,22	275.702

Punct început	X / Y	Punct sfârșit	X / Y	Lungime segment (** (m)
6	706.509,318 320.314,22	1	706.482,291 320.300,866	30.146

** Lungimile segmentelor sunt determinate în planul de proiecție Stereo 70 și sunt rotunjite la 1 milimetru.

*** Distanța dintre puncte este formată din segmente cumulate ce sunt mai mici decât valoarea 1 milimetru.

**DATE DESPRE IMOBILUL NR. 1554**

Oficiul de Cadastru și Publicitate Imobiliară CALARASI
Biroul de Cadastru și Publicitate Imobiliară Calarasi

A. Partea I. Descrierea imobilului

TEREN Extravilan

Adresa: Jud. Calarasi

Nr. Crt	Nr cadastral Nr. topografic	Suprafața* (mp)	Observații / Referințe
A1	21801	24.834	Sector cadastral:10 Teren neimprejmuit;

B. Partea II. Proprietari și acte

Inscrieri privitoare la dreptul de proprietate și alte drepturi reale	Referințe
22832 / 26/06/2012	
Act Notarial nr. 2083, din 22/06/2012 emis de SERBAN ANGELICA VALENTINA;	
B6	A1
Intabulare, drept de PROPRIETATE, dobandit prin Conventie, cota actuala 1/1, cota initiala 1/1	
1) MARIN GICUTA AURELIAN , sot	
2) MARIN ANA MARIA , sotie	

C. Partea III. SARCINI .

Inscrieri privind dezmembramintele dreptului de proprietate, drepturi reale de garanție și sarcini	Referințe
NU SUNT	

Punct început	X / Y	Punct sfârșit	X / Y	Lungime segment (** (m)
6	706.696,57 319.850,997	1	706.482,291 320.300,866	498.295

** Lungimile segmentelor sunt determinate în planul de proiecție Stereo 70 și sunt rotunjite la 1 milimetru.

*** Distanța dintre puncte este formată din segmente cumulate ce sunt mai mici decât valoarea 1 milimetru.

**DATE DESPRE IMOBILUL NR. 1555**

Oficiul de Cadastru și Publicitate Imobiliară CALARASI
Biroul de Cadastru și Publicitate Imobiliară Calarasi

A. Partea I. Descrierea imobilului

TEREN Extravilan

Adresa: Jud. Calarasi

Nr. Crt	Nr cadastral Nr. topografic	Suprafața* (mp)	Observații / Referințe
A1	22024	32.712	Sector cadastral:10 Teren neimprijmit;

B. Partea II. Proprietari și acte

Inscrieri privitoare la dreptul de proprietate și alte drepturi reale		Referințe
59498 / 21/10/2022		
Act Notarial nr. 822, din 20/10/2022 emis de Chiru Maria Dana;		
B4	Intabulare, drept de PROPRIETATE, dobandit prin Conventie, cota actuala 1/1, cota initiala 1/1 1) TUDOR MARIAN, sot 2) TUDOR TUDORITA, sotie	A1

C. Partea III. SARCINI

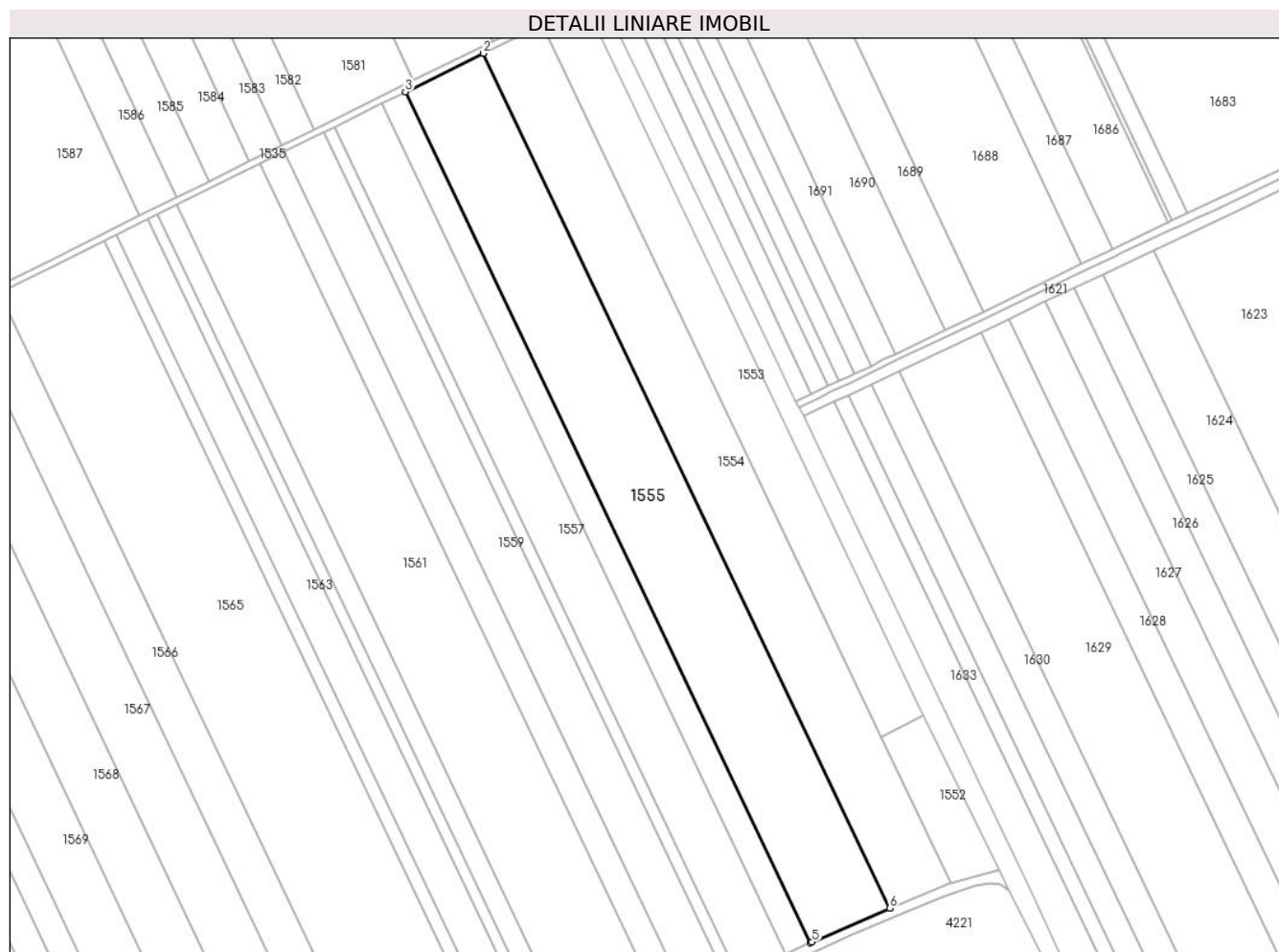
Inscrieri privind dezmembramintele dreptului de proprietate, drepturi reale de garanție și sarcini		Referințe
59498 / 21/10/2022		
Act Notarial nr. 822, din 20/10/2022 emis de Chiru Maria Dana;		
C1	Intabulare, drept de IPOTECA LEGALA, Valoare:0 conform art. 2386, alin 4, din Codul civil 1) TUDORU NACHE 2) TUDOR ELENA	A1

Anexa Nr. 1 La Partea I

Teren

Nr cadastral	Suprafața (mp)*	Observații / Referințe
22024	32.712	

* Suprafața este determinată în planul de proiecție Stereo 70.



Date referitoare la teren

Crt	Categorie folosință	Intra vilan	Suprafața (mp)	Tarla	Parcelă	Nr. topo	Observații / Referințe
1	arabil	NU	32.712	13/1	15	-	LOT 2

Lungime Segmente

1) Valorile lungimilor segmentelor sunt obținute din proiecție în plan.

Punct început	X / Y	Punct sfârșit	X / Y	Lungime segment (** (m)
1	706.702,251 319.742,725	2	706.445,143 320.282,511	597.891
2	706.445,143 320.282,511	3	706.395,976 320.258,217	54.842
3	706.395,976 320.258,217	4	706.651,948 319.720,817	595.248
4	706.651,948 319.720,817	5	706.653,109 319.721,361	1.282
5	706.653,109 319.721,361	6	706.702,185 319.742,698	53.514

Punct început	X / Y	Punct sfârșit	X / Y	Lungime segment (** (m)
6	706.702,185 319.742,698	1	706.702,251 319.742,725	0.071

** Lungimile segmentelor sunt determinate în planul de proiecție Stereo 70 și sunt rotunjite la 1 milimetru.

*** Distanța dintre puncte este formată din segmente cumulate ce sunt mai mici decât valoarea 1 milimetru.

**DATE DESPRE IMOBILUL NR. 1556**

Oficiul de Cadastru și Publicitate Imobiliară CALARASI
Biroul de Cadastru și Publicitate Imobiliară Calarasi

A. Partea I. Descrierea imobilului

TEREN Extravilan

Adresa: Jud. Calarasi

Nr. Crt	Nr cadastral Nr. topografic	Suprafața* (mp)	Observații / Referințe
A1	22023	10.000	Sector cadastral:10 Teren neimprijmit;

B. Partea II. Proprietari și acte

Inscrieri privitoare la dreptul de proprietate și alte drepturi reale		Referințe
44081 / 19/11/2012		
Act Notarial nr. 3173, din 16/11/2012 emis de BNP POPA DIDINA;		
B4	Intabulare, drept de PROPRIETATE, dobandit prin Conventie, cota actuala 1/1, cota initiala 1/1 1) IACOB VERONICA, sot 2) IACOB FLORIN, sot	A1

C. Partea III. SARCINI

Inscrieri privind dezmembramintele dreptului de proprietate, drepturi reale de garanție și sarcini		Referințe
66031 / 20/12/2013		
Act Notarial nr. 4667, din 19/12/2013 emis de NP SERBAN ANGELICA VALENTINA;		
C1	Intabulare, drept de IPOTECA, Valoare:192730 RONsi celelalte obligatii de plata aferente creditului acordat in baza Contractului de credit nr. 6574/19.12.2013 1) SC AGRICOVER CREDIT IFN SA, CIF:22940237	A1
30830 / 18/06/2020		
Act Notarial nr. 1375, din 16/06/2020 emis de NP Tutuianu Dana Cristina;		
C2	Intabulare, drept de IPOTECA, Valoare:261860 LEI, si celelalte obligatii de plata aferente Actului aditional nr.7/16.06.2020 la Contractul de credit nr. 6574/19.12.2013 1) AGRICOVER CREDIT IFN SA, CIF:9999999999999, LIPSA CUI	A1

Anexa Nr. 1 La Partea I

Teren

Nr cadastral	Suprafața (mp)*	Observații / Referințe
22023	10.000	

* Suprafața este determinată în planul de proiecție Stereo 70.



Date referitoare la teren

Crt	Categorie folosință	Intra vilan	Suprafața (mp)	Tarla	Parcelă	Nr. topo	Observații / Referințe
1	arabil	NU	10.000	13/1	15	-	LOT 1

Lungime Segmente

1) Valorile lungimilor segmentelor sunt obținute din proiecție în plan.

Punct început	X / Y	Punct sfârșit	X / Y	Lungime segment (** (m)
1	706.651,948 319.720,817	2	706.395,976 320.258,217	595.248
2	706.395,976 320.258,217	3	706.380,909 320.250,772	16.806
3	706.380,909 320.250,772	4	706.636,736 319.713,676	594.911
4	706.636,736 319.713,676	5	706.637,254 319.713,936	0.58
5	706.637,254 319.713,936	1	706.651,948 319.720,817	16.225

**** Lungimile segmentelor sunt determinate în planul de proiecție Stereo 70 și sunt rotunjite la 1 milimetru.**

***** Distanța dintre puncte este formată din segmente cumulate ce sunt mai mici decât valoarea 1 milimetru.**

**DATE DESPRE IMOBILUL NR. 1557**

Oficiul de Cadastru și Publicitate Imobiliară CALARASI
Biroul de Cadastru și Publicitate Imobiliară Calarasi

A. Partea I. Descrierea imobilului

TEREN Extravilan

Adresa: Jud. Calarasi

Nr. Crt	Nr cadastral Nr. topografic	Suprafața* (mp)	Observații / Referințe
A1		19.788	Sector cadastral:10 Teren neimprejmuit;

B. Partea II. Proprietari și acte

Inscrieri privitoare la dreptul de proprietate și alte drepturi reale		Referințe
/		
Act Administrativ nr. 41885, din 26/02/1996 emis de CJSIPT CALARASI;		
B1	Intabulare, drept de PROPRIETATE, dobandit prin Reconstituire, cota actuala 1/1, cota initiala 1/1 1) CHIRU T F. ION, LIPSA CNP	A1

C. Partea III. SARCINI .

Inscrieri privind dezmembramintele dreptului de proprietate, drepturi reale de garanție și sarcini	Referințe
NU SUNT	

Anexa Nr. 1 La Partea I

Teren

Nr cadastral	Suprafața (mp)*	Observații / Referințe
	19.788	

* Suprafața este determinată în planul de proiecție Stereo 70.



Date referitoare la teren

Crt	Categorie folosință	Intravilan	Suprafața (mp)	Tarla	Parcelă	Nr. topo	Observații / Referințe
1	arabil	NU	19.788	13/1	14	-	

Lungime Segmente

1) Valorile lungimilor segmentelor sunt obținute din proiecție în plan.

Punct început	X / Y	Punct sfârșit	X / Y	Lungime segment (** (m)
1	706.636,736 319.713,676	2	706.380,909 320.250,772	594.911
2	706.380,909 320.250,772	3	706.351,09 320.236,039	33.26
3	706.351,09 320.236,039	4	706.607,003 319.698,762	595.112
4	706.607,003 319.698,762	1	706.636,736 319.713,676	33.264

** Lungimile segmentelor sunt determinate în planul de proiecție Stereo 70 și sunt rotunjite la 1 milimetru.

***** Distanţa dintre puncte este formată din segmente cumulate ce sunt mai mici decât valoarea 1 milimetru.**

**DATE DESPRE IMOBILUL NR. 1558**

Oficiul de Cadastru și Publicitate Imobiliară CALARASI
Biroul de Cadastru și Publicitate Imobiliară Calarasi

A. Partea I. Descrierea imobilului

TEREN Extravilan

Adresa: Jud. Calarasi

Nr. Crt	Nr cadastral Nr. topografic	Suprafața* (mp)	Observații / Referințe
A1		4.300	Sector cadastral:10 Teren neimprijmit;

B. Partea II. Proprietari și acte

Inscrieri privitoare la dreptul de proprietate și alte drepturi reale	Referințe
/	
Act Administrativ nr. 41742, din 24/07/1995 emis de CJSIPT CALARASI;	
B1	A1
Intabulare, drept de PROPRIETATE, dobandit prin Reconstituire, cota actuala 1/1, cota initiala 1/1	
1) STEFANESCU FLORICA, LIPSA CNP 2) BONEA ELENA, LIPSA CNP 3) FRATILA TUDOR, LIPSA CNP 4) MINZAT MIRA, LIPSA CNP 5) FRATILA GHEORGHE, LIPSA CNP 6) FRATILA MIRCEA, LIPSA CNP 7) STEAUA MARIA, LIPSA CNP	

C. Partea III. SARCINI .

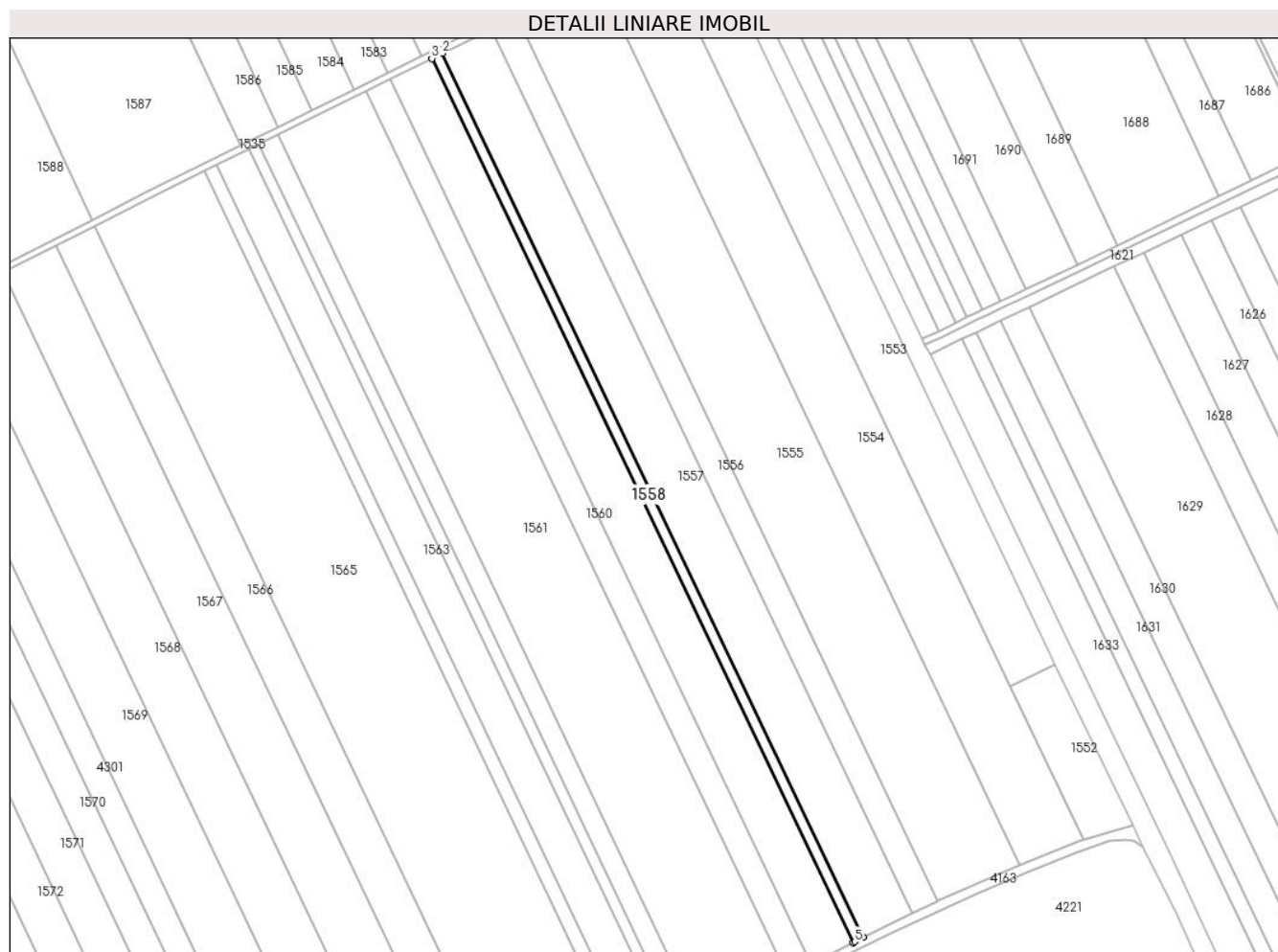
Inscrieri privind dezmembramintele dreptului de proprietate, drepturi reale de garanție și sarcini	Referințe
NU SUNT	

Anexa Nr. 1 La Partea I

Teren

Nr cadastral	Suprafața (mp)*	Observații / Referințe
	4.300	

* Suprafața este determinată în planul de proiecție Stereo 70.



Date referitoare la teren

Crt	Categorie folosință	Intravilan	Suprafața (mp)	Tarla	Parcelă	Nr. topo	Observații / Referințe
1	arabil	NU	4.300	13/1	13	-	

Lungime Segmente

1) Valorile lungimilor segmentelor sunt obținute din proiecție în plan.

Punct început	X / Y	Punct sfârșit	X / Y	Lungime segment (** (m)
1	706.607,003 319.698,762	2	706.351,09 320.236,039	595.112
2	706.351,09 320.236,039	3	706.344,612 320.232,838	7.226
3	706.344,612 320.232,838	4	706.600,55 319.695,508	595.17
4	706.600,55 319.695,508	5	706.601,818 319.696,16	1.426
5	706.601,818 319.696,16	1	706.607,003 319.698,762	5.801

**** Lungimile segmentelor sunt determinate în planul de proiecție Stereo 70 și sunt rotunjite la 1 milimetru.**

***** Distanța dintre puncte este formată din segmente cumulate ce sunt mai mici decât valoarea 1 milimetru.**

**DATE DESPRE IMOBILUL NR. 1559**

Oficiul de Cadastru și Publicitate Imobiliară CALARASI
Biroul de Cadastru și Publicitate Imobiliară Calarasi

A. Partea I. Descrierea imobilului

TEREN Extravilan

Adresa: Jud. Calarasi

Nr. Crt	Nr cadastral Nr. topografic	Suprafața* (mp)	Observații / Referințe
A1	25101	16.724	Sector cadastral:10 Teren neimpregmuit;

B. Partea II. Proprietari și acte

Inscrieri privitoare la dreptul de proprietate și alte drepturi reale		Referințe
8460 / 10/02/2023		
Act Administrativ nr. 41808, din 30/09/1995 emis de CJSIPT CALARASI;		
B1	Intabulare, drept de PROPRIETATE, dobandit prin Constituire, cota actuala 6724/16724, cota initiala 1/1 1) MANZAT ION	A1
32381 / 08/06/2023		
Act Notarial nr. 1929, din 07/06/2023 emis de NP Tutuianu Dana Cristina;		
B2	Intabulare, drept de PROPRIETATE, dobandit prin Conventie, cota actuala 10000/16724, cota initiala 10000/16724 1) TUDOR MARIANA, sotie 2) TUDOR GEORGE, sot	A1

C. Partea III. SARCINI .

Inscrieri privind dezmembramintele dreptului de proprietate, drepturi reale de garanție și sarcini	Referințe
NU SUNT	

Anexa Nr. 1 La Partea I

Teren

Nr cadastral	Suprafața (mp)*	Observații / Referințe
25101	16.724	

* Suprafața este determinată în planul de proiecție Stereo 70.



Date referitoare la teren

Crt	Categorie folosință	Intra vilan	Suprafața (mp)	Tarla	Parcelă	Nr. topo	Observații / Referințe
1	arabil	NU	16.724	13/1	12	-	

Lungime Segmente

1) Valorile lungimilor segmentelor sunt obținute din proiecție în plan.

Punct început	X / Y	Punct sfârșit	X / Y	Lungime segment (** (m)
1	706.600,55 319.695,508	2	706.344,612 320.232,838	595.17
2	706.344,612 320.232,838	3	706.319,427 320.220,394	28.092
3	706.319,427 320.220,394	4	706.575,555 319.682,665	595.612
4	706.575,555 319.682,665	5	706.575,697 319.682,731	0.157
5	706.575,697 319.682,731	1	706.600,55 319.695,508	27.945

**** Lungimile segmentelor sunt determinate în planul de proiecție Stereo 70 și sunt rotunjite la 1 milimetru.**

***** Distanța dintre puncte este formată din segmente cumulate ce sunt mai mici decât valoarea 1 milimetru.**

**DATE DESPRE IMOBILUL NR. 1560**

Oficiul de Cadastru și Publicitate Imobiliară CALARASI
Biroul de Cadastru și Publicitate Imobiliară Calarasi

A. Partea I. Descrierea imobilului

TEREN Extravilan

Adresa: Jud. Calarasi

Nr. Crt	Nr cadastral Nr. topografic	Suprafața* (mp)	Observații / Referințe
A1	23508	10.000	Sector cadastral:10 Teren neimprejmuit;

B. Partea II. Proprietari și acte

Inscrieri privitoare la dreptul de proprietate și alte drepturi reale	Referințe
33807 / 01/06/2016	
Hotarare Judecatoreasca nr. 403, din 04/02/2015 emis de JUDECATORIA CALARASI;	
B2	A1
Intabulare, drept de PROPRIETATE, dobandit prin Hotarare Judecatoreasca, cota actuala 1/1, cota initiala 1/1 1) SC APOLLO PROPERTIES SRL, CIF:19163688	

C. Partea III. SARCINI .

Inscrieri privind dezmembramintele dreptului de proprietate, drepturi reale de garanție și sarcini	Referințe
NU SUNT	

Anexa Nr. 1 La Partea I

Teren

Nr cadastral	Suprafața (mp)*	Observații / Referințe
23508	10.000	

* Suprafața este determinată în planul de proiecție Stereo 70.



Date referitoare la teren

Crt	Categorie folosință	Intra vilan	Suprafața (mp)	Tarla	Parcelă	Nr. topo	Observații / Referințe
1	arabil	NU	10.000	13/1	11	-	

Lungime Segmente

1) Valorile lungimilor segmentelor sunt obținute din proiecție în plan.

Punct început	X / Y	Punct sfârșit	X / Y	Lungime segment (** (m)
1	706.575,555 319.682,665	2	706.319,427 320.220,394	595.612
2	706.319,427 320.220,394	3	706.304,367 320.212,953	16.798
3	706.304,367 320.212,953	4	706.560,311 319.675,611	595.184
4	706.560,311 319.675,611	1	706.575,555 319.682,665	16.797

** Lungimile segmentelor sunt determinate în planul de proiecție Stereo 70 și sunt rotunjite la 1 milimetru.

***** Distanţa dintre puncte este formată din segmente cumulate ce sunt mai mici decât valoarea 1 milimetru.**

**DATE DESPRE IMOBILUL NR. 1561**

Oficiul de Cadastru și Publicitate Imobiliară CALARASI
Biroul de Cadastru și Publicitate Imobiliară Calarasi

A. Partea I. Descrierea imobilului

TEREN Extravilan

Nr. CF vechi:174
Nr. cadastral vechi:327

Adresa: Jud. Calarasi

Nr. Crt	Nr cadastral Nr. topografic	Suprafața* (mp)	Observații / Referințe
A1	20951	35.473	Sector cadastral:10 Teren neimprejmuit;

B. Partea II. Proprietari și acte

Inscrieri privitoare la dreptul de proprietate și alte drepturi reale	Referințe
16965 / 25/06/2010	
Act Notarial nr. 1325, din 24/06/2010 emis de BNP CHIRU MARIA DANA;	
B2	A1
Intabulare, drept de PROPRIETATE, dobandit prin Conventie, cota actuala 1/1, cota initiala 1/1	
1) SC APOLLO PROPERTIES SRL, CIF:19163688	

C. Partea III. SARCINI .

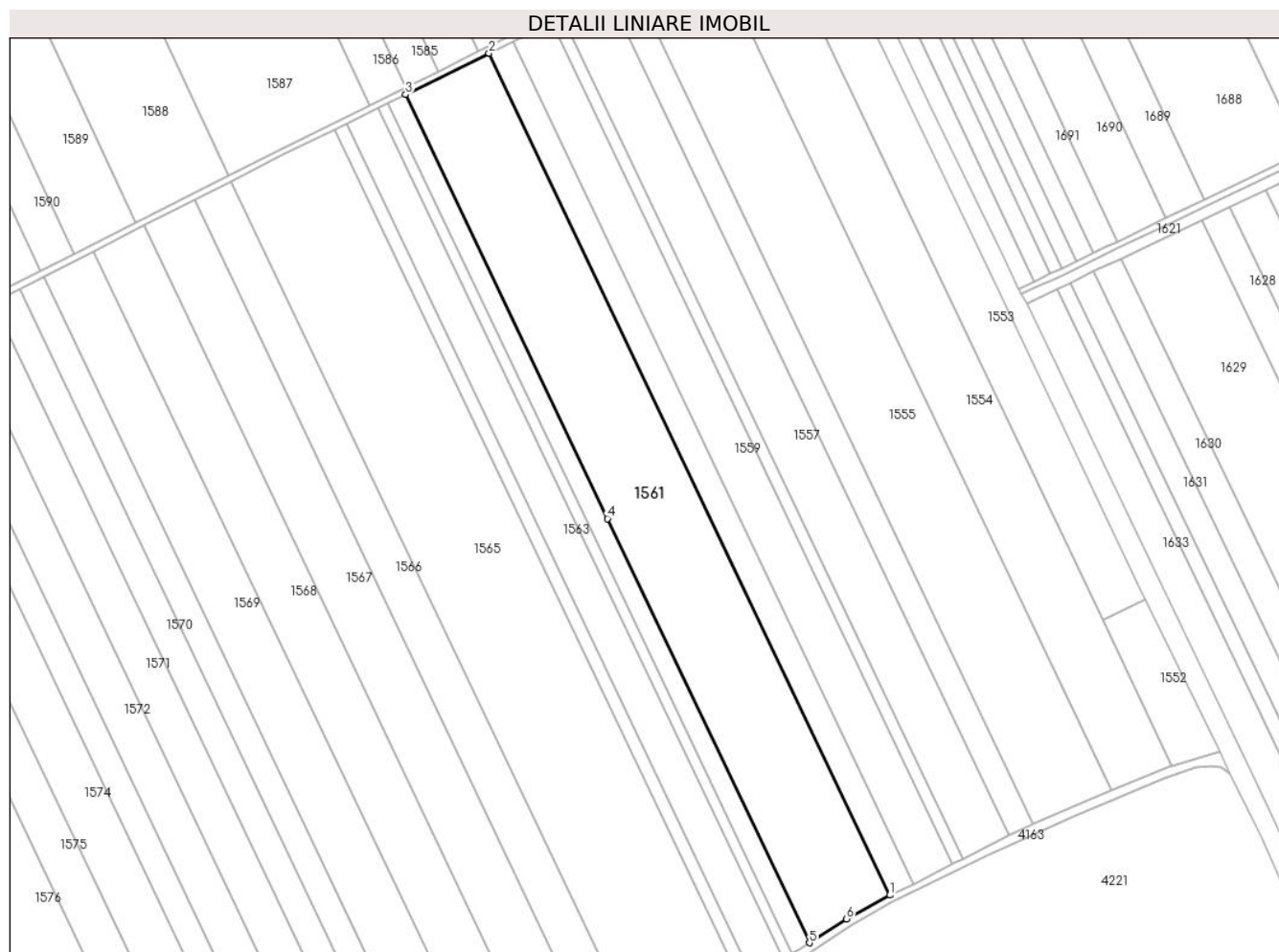
Inscrieri privind dezmembramintele dreptului de proprietate, drepturi reale de garanție și sarcini	Referințe
NU SUNT	

Anexa Nr. 1 La Partea I

Teren

Nr cadastral	Suprafața (mp)*	Observații / Referințe
20951	35.473	

* Suprafața este determinată în planul de proiecție Stereo 70.



Date referitoare la teren

Crt	Categorie folosință	Intra vilan	Suprafața (mp)	Tarla	Parcelă	Nr. topo	Observații / Referințe
1	arabil	NU	35.473	13/1	11	-	

Lungime Segmente

1) Valorile lungimilor segmentelor sunt obținute din proiecție în plan.

Punct început	X / Y	Punct sfârșit	X / Y	Lungime segment (** (m)
1	706.560,311 319.675,611	2	706.304,367 320.212,953	595.184
2	706.304,367 320.212,953	3	706.251,119 320.186,642	59.394
3	706.251,119 320.186,642	4	706.379,998 319.915,907	299.845
4	706.379,998 319.915,907	5	706.509,033 319.645,165	299.919
5	706.509,033 319.645,165	6	706.532,802 319.660,453	28.261

Punct început	X / Y	Punct sfârșit	X / Y	Lungime segment (** (m)
6	706.532,802 319.660,453	1	706.560,311 319.675,611	31.409

** Lungimile segmentelor sunt determinate în planul de proiecție Stereo 70 și sunt rotunjite la 1 milimetru.

*** Distanța dintre puncte este formată din segmente cumulate ce sunt mai mici decât valoarea 1 milimetru.

**DATE DESPRE IMOBILUL NR. 1562**

Oficiul de Cadastru și Publicitate Imobiliară CALARASI
Biroul de Cadastru și Publicitate Imobiliară Calarasi

A. Partea I. Descrierea imobilului

TEREN Extravilan

Adresa: Jud. Calarasi

Nr. Crt	Nr cadastral Nr. topografic	Suprafața* (mp)	Observații / Referințe
A1		4.078	Sector cadastral:10 Teren neimprijmit;

B. Partea II. Proprietari și acte

Inscrieri privitoare la dreptul de proprietate și alte drepturi reale	Referințe
/	
Act Administrativ nr. 41877, din 26/02/1996 emis de CJSIPT CALARASI;	
B1	A1
Intabulare, drept de PROPRIETATE, dobandit prin Reconstituire, cota actuala 1/1, cota initiala 1/1	
1) MARTIN VASILE, LIPSA CNP 2) MARTIN CONSTANTIN, LIPSA CNP 3) MARTIN FLOAREA, LIPSA CNP 4) MARTIN STANA, LIPSA CNP 5) GHITA MARIA, LIPSA CNP 6) TANASE ION, LIPSA CNP 7) TUDOR GICA, LIPSA CNP	

C. Partea III. SARCINI .

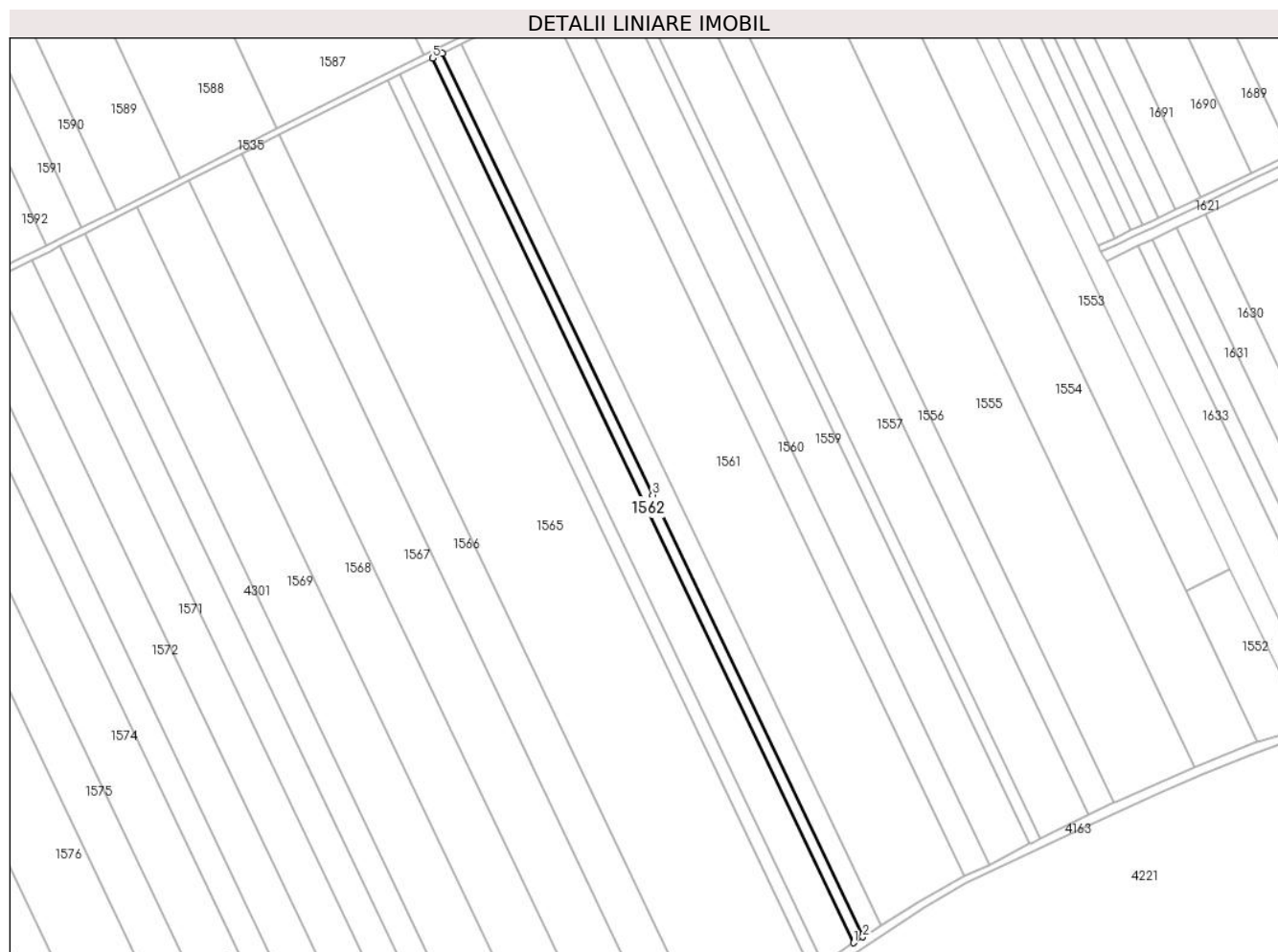
Inscrieri privind dezmembramintele dreptului de proprietate, drepturi reale de garanție și sarcini	Referințe
NU SUNT	

Anexa Nr. 1 La Partea I

Teren

Nr cadastral	Suprafața (mp)*	Observații / Referințe
	4.078	

* Suprafața este determinată în planul de proiecție Stereo 70.



Date referitoare la teren

Crt	Categorie folosință	Intra vilan	Suprafața (mp)	Tarla	Parcelă	Nr. topo	Observații / Referințe
1	arabil	NU	4.078	13/1	10	-	

Lungime Segmente

1) Valorile lungimilor segmentelor sunt obținute din proiecție în plan.

Punct început	X / Y	Punct sfârșit	X / Y	Lungime segment (** (m)
1	706.492,241 319.634,753	2	706.498,026 319.638,456	6.869
2	706.498,026 319.638,456	3	706.368,751 319.909,709	300.483
3	706.368,751 319.909,709	4	706.239,623 320.180,962	300.42
4	706.239,623 320.180,962	5	706.233,512 320.177,943	6.816
5	706.233,512 320.177,943	1	706.492,241 319.634,753	601.661

**** Lungimile segmentelor sunt determinate în planul de proiecție Stereo 70 și sunt rotunjite la 1 milimetru.**

***** Distanța dintre puncte este formată din segmente cumulate ce sunt mai mici decât valoarea 1 milimetru.**

**DATE DESPRE IMOBILUL NR. 1563**

Oficiul de Cadastru și Publicitate Imobiliară CALARASI
Biroul de Cadastru și Publicitate Imobiliară Calarasi

A. Partea I. Descrierea imobilului

TEREN Extravilan

Adresa: Jud. Calarasi

Nr. Crt	Nr cadastral Nr. topografic	Suprafața* (mp)	Observații / Referințe
A1	20572	13.548	Sector cadastral:10 Teren neimprejmuit;

B. Partea II. Proprietari și acte

Inscrieri privitoare la dreptul de proprietate și alte drepturi reale		Referințe
24825 / 24/08/2009		
Act Notarial nr. 2205, din 20/08/2009 emis de BNP CHIRU MARIA DANA;		
B2	Intabulare, drept de PROPRIETATE, dobandit prin Conventie, cota actuala 1/1, cota initiala 1/1 1) SC APOLLO PROPERTIES SRL, CIF:19163688	A1

C. Partea III. SARCINI .

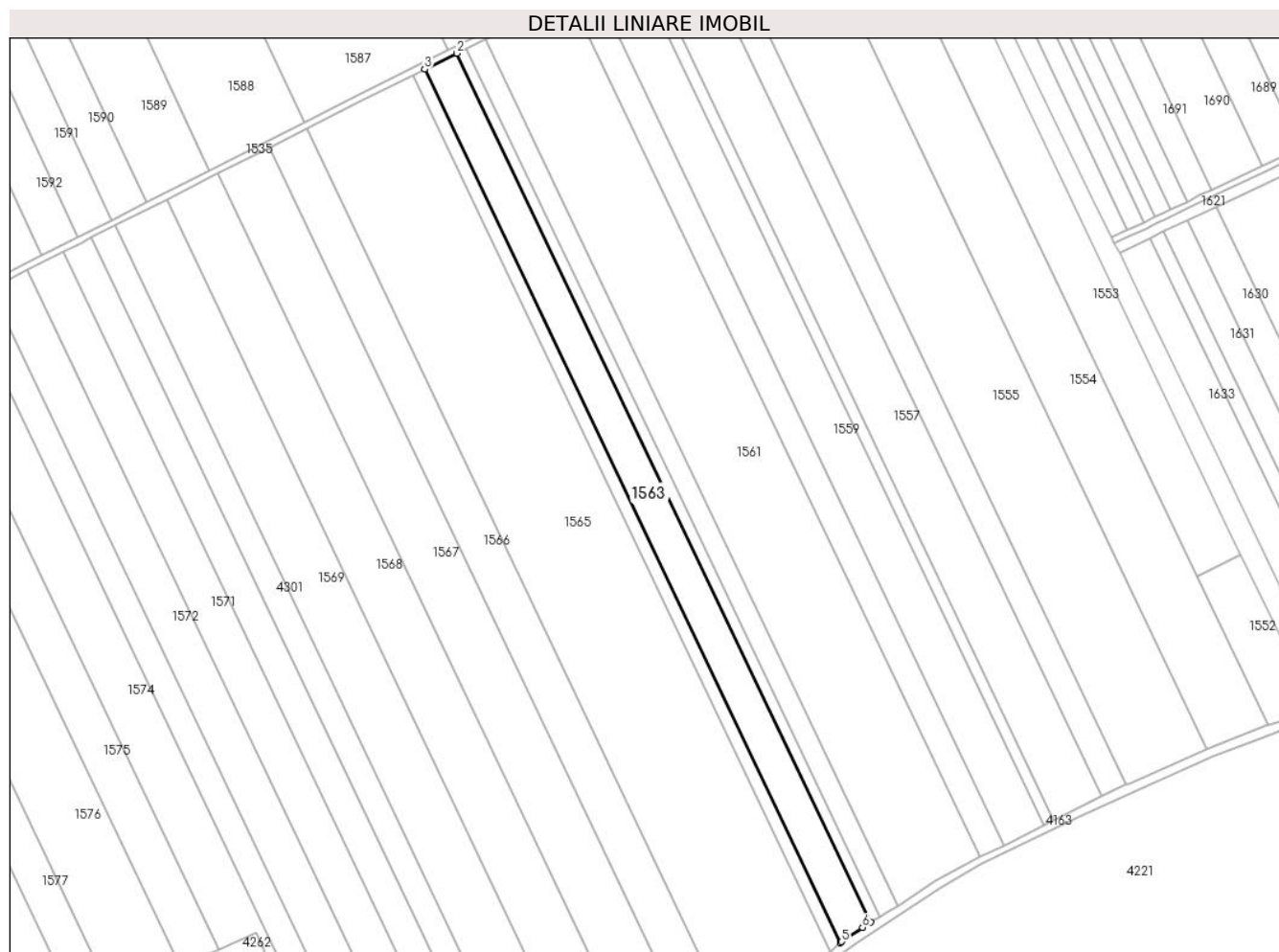
Inscrieri privind dezmembramintele dreptului de proprietate, drepturi reale de garanție și sarcini	Referințe
NU SUNT	

Anexa Nr. 1 La Partea I

Teren

Nr cadastral	Suprafața (mp)*	Observații / Referințe
20572	13.548	

* Suprafața este determinată în planul de proiecție Stereo 70.



Date referitoare la teren

Crt	Categorie folosință	Intra vilan	Suprafața (mp)	Tarla	Parcelă	Nr. topo	Observații / Referințe
1	arabil	NU	13.548	13/1	9	-	

Lungime Segmente

1) Valorile lungimilor segmentelor sunt obținute din proiecție în plan.

Punct început	X / Y	Punct sfârșit	X / Y	Lungime segment (** (m)
1	706.492,241 319.634,753	2	706.233,512 320.177,943	601.661
2	706.233,512 320.177,943	3	706.213,371 320.167,991	22.466
3	706.213,371 320.167,991	4	706.473,446 319.621,974	604.792
4	706.473,446 319.621,974	5	706.474,267 319.622,655	1.067
5	706.474,267 319.622,655	6	706.487,241 319.631,553	15.732

Punct început	X / Y	Punct sfârșit	X / Y	Lungime segment (** (m)
6	706.487,241 319.631,553	1	706.492,241 319.634,753	5.936

** Lungimile segmentelor sunt determinate în planul de proiecție Stereo 70 și sunt rotunjite la 1 milimetru.

*** Distanța dintre puncte este formată din segmente cumulate ce sunt mai mici decât valoarea 1 milimetru.

**DATE DESPRE IMOBILUL NR. 1564**

Oficiul de Cadastru și Publicitate Imobiliară CALARASI
Biroul de Cadastru și Publicitate Imobiliară Calarasi

A. Partea I. Descrierea imobilului

TEREN Extravilan

Adresa: Jud. Calarasi

Nr. Crt	Nr cadastral Nr. topografic	Suprafața* (mp)	Observații / Referințe
A1	22224	5.000	Sector cadastral:10 Teren neimprejmuit;

B. Partea II. Proprietari și acte

Inscrieri privitoare la dreptul de proprietate și alte drepturi reale		Referințe
17766 / 10/04/2013		
Act Notarial nr. 903, din 10/04/2013 emis de BNP TUTUIANU DANA CRISTINA;		
B2	Intabulare, drept de PROPRIETATE, dobandit prin Conventie, cota actuala 1/1, cota initiala 1/1 1) SC NIKAGRO SRL, CIF:17961870	A1

C. Partea III. SARCINI .

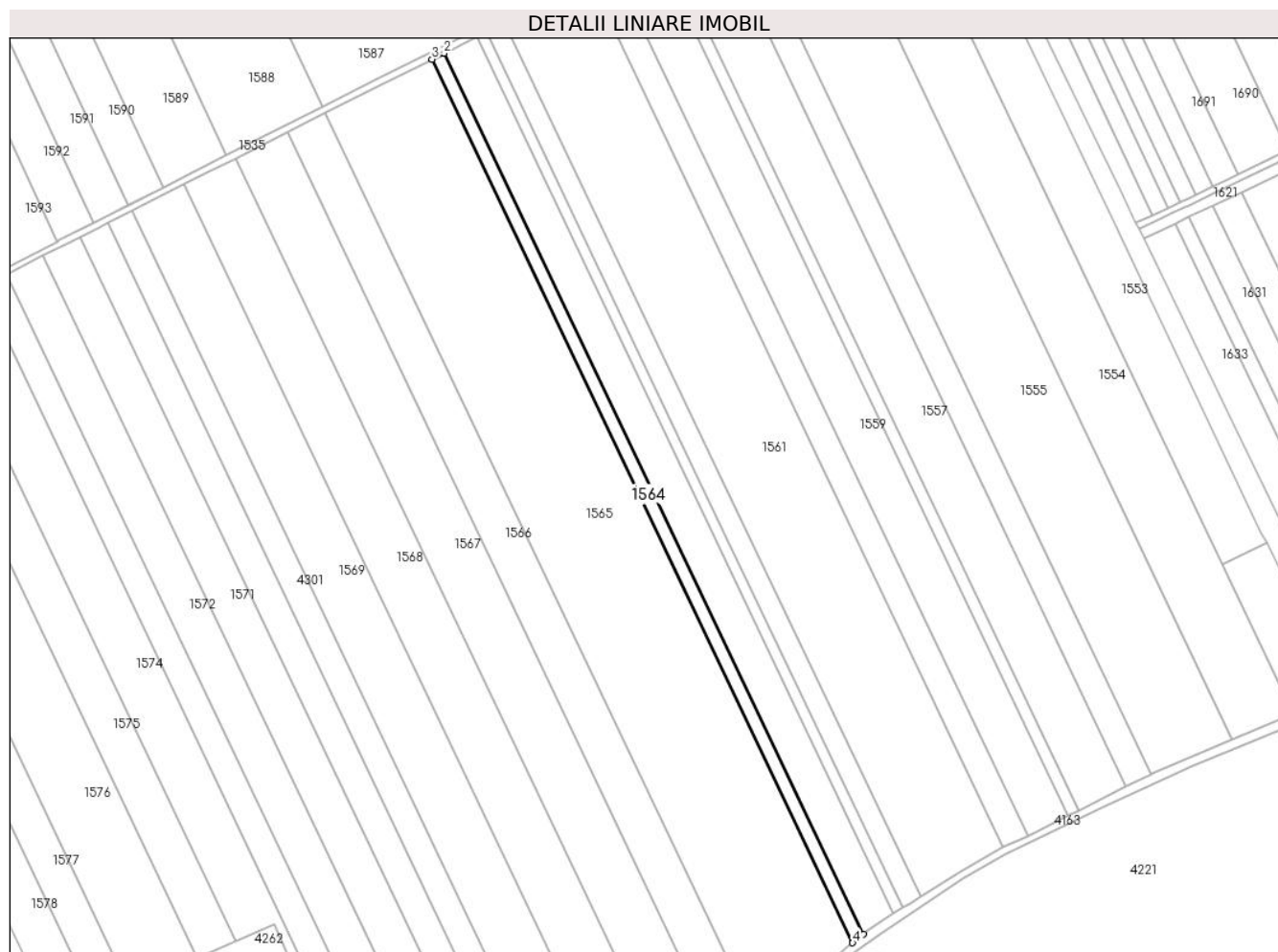
Inscrieri privind dezmembramintele dreptului de proprietate, drepturi reale de garanție și sarcini	Referințe
NU SUNT	

Anexa Nr. 1 La Partea I

Teren

Nr cadastral	Suprafața (mp)*	Observații / Referințe
22224	5.000	

* Suprafața este determinată în planul de proiecție Stereo 70.



Date referitoare la teren

Crt	Categorie folosință	Intravilan	Suprafața (mp)	Tarla	Parcelă	Nr. topo	Observații / Referințe
1	arabil	NU	5.000	13/1	8	-	

Lungime Segmente

1) Valorile lungimilor segmentelor sunt obținute din proiecție în plan.

Punct început	X / Y	Punct sfârșit	X / Y	Lungime segment (** (m)
1	706.473,446 319.621,974	2	706.213,371 320.167,991	604.792
2	706.213,371 320.167,991	3	706.205,97 320.164,334	8.255
3	706.205,97 320.164,334	4	706.466,892 319.616,54	606.761
4	706.466,892 319.616,54	1	706.473,446 319.621,974	8.514

** Lungimile segmentelor sunt determinate în planul de proiecție Stereo 70 și sunt rotunjite la 1 milimetru.

***** Distanţa dintre puncte este formată din segmente cumulate ce sunt mai mici decât valoarea 1 milimetru.**

**DATE DESPRE IMOBILUL NR. 1565**

Oficiul de Cadastru și Publicitate Imobiliară CALARASI
Biroul de Cadastru și Publicitate Imobiliară Calarasi

A. Partea I. Descrierea imobilului

TEREN Extravilan

Adresa: Jud. Calarasi

Nr. Crt	Nr cadastral Nr. topografic	Suprafața* (mp)	Observații / Referințe
A1		44.995	Sector cadastral:10 Teren neimprejmuit;

B. Partea II. Proprietari și acte

Inscrieri privitoare la dreptul de proprietate și alte drepturi reale	Referințe
/	
Act Administrativ nr. 42951, din 07/11/1997 emis de CJSIPT CALARASI;	
B1	A1
Intabulare, drept de PROPRIETATE, dobandit prin Reconstituire, cota actuala 1/1, cota initiala 1/1	
1) BOBOCEL CONSTANTIN, LIPSA CNP	
2) GHEORGHE GHEORGHE, LIPSA CNP	
3) BOBOCEL ION, LIPSA CNP	

C. Partea III. SARCINI .

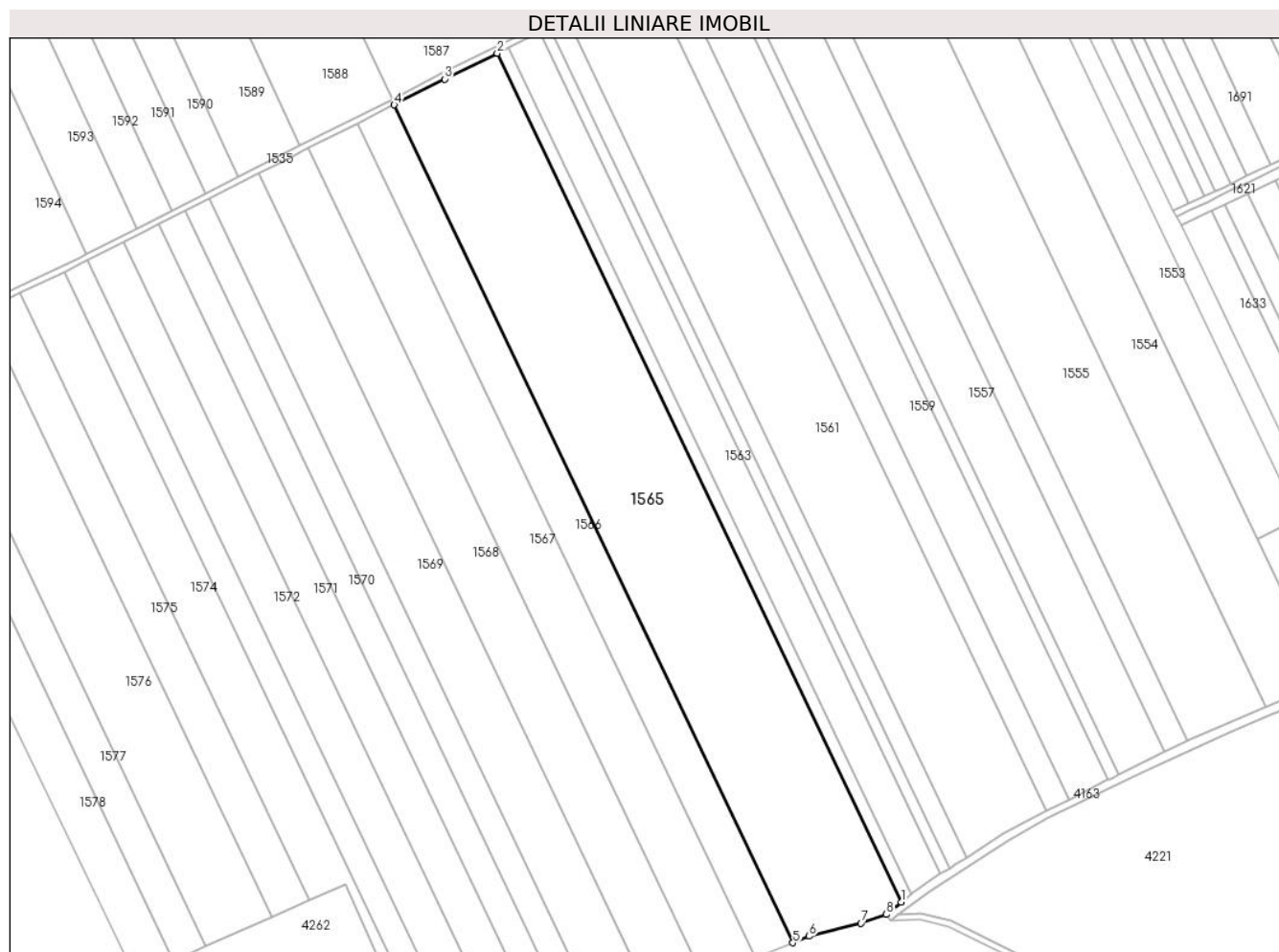
Inscrieri privind dezmembramintele dreptului de proprietate, drepturi reale de garanție și sarcini	Referințe
NU SUNT	

Anexa Nr. 1 La Partea I

Teren

Nr cadastral	Suprafața (mp)*	Observații / Referințe
	44.995	

* Suprafața este determinată în planul de proiecție Stereo 70.



Date referitoare la teren

Crt	Categorie folosință	Intra vilan	Suprafața (mp)	Tarla	Parcelă	Nr. topo	Observații / Referințe
1	arabil	NU	44.995	13/1	7	-	

Lungime Segmente

1) Valorile lungimilor segmentelor sunt obținute din proiecție în plan.

Punct început	X / Y	Punct sfârșit	X / Y	Lungime segment (** (m)
1	706.466,892 319.616,54	2	706.205,97 320.164,334	606.761
2	706.205,97 320.164,334	3	706.172,221 320.147,658	37.644
3	706.172,221 320.147,658	4	706.139,438 320.131,029	36.759
4	706.139,438 320.131,029	5	706.396,983 319.590,327	598.906
5	706.396,983 319.590,327	6	706.407,484 319.594,57	11.326

Punct început	X / Y	Punct sfârșit	X / Y	Lungime segment (** (m)
6	706.407,484 319.594,57	7	706.441,004 319.603,023	34.569
7	706.441,004 319.603,023	8	706.457,334 319.608,615	17.261
8	706.457,334 319.608,615	1	706.466,892 319.616,54	12.416

** Lungimile segmentelor sunt determinate în planul de proiecție Stereo 70 și sunt rotunjite la 1 milimetru.

*** Distanța dintre puncte este formată din segmente cumulate ce sunt mai mici decât valoarea 1 milimetru.

**DATE DESPRE IMOBILUL NR. 1566**

Oficiul de Cadastru și Publicitate Imobiliară CALARASI
Biroul de Cadastru și Publicitate Imobiliară Calarasi

A. Partea I. Descrierea imobilului

TEREN Extravilan

Adresa: Jud. Calarasi

Nr. Crt	Nr cadastral Nr. topografic	Suprafața* (mp)	Observații / Referințe
A1		15.637	Sector cadastral:10 Teren neimpregmuit;

B. Partea II. Proprietari și acte

Inscrieri privitoare la dreptul de proprietate și alte drepturi reale		Referințe
/		
Act Administrativ nr. 42342, din 22/08/1996 emis de CJSIPT CALARASI;		
B1	Intabulare, drept de PROPRIETATE, dobandit prin Reconstituire, cota actuala 1/1, cota initiala 1/1	A1
	1) LOLOT FILOFTEIA, LIPSA CNP 2) TUDOR GEORGETA, LIPSA CNP 3) CUCU MARCEL, LIPSA CNP 4) VOICU MARIA, LIPSA CNP 5) UDREA NICOLAE, LIPSA CNP	

C. Partea III. SARCINI .

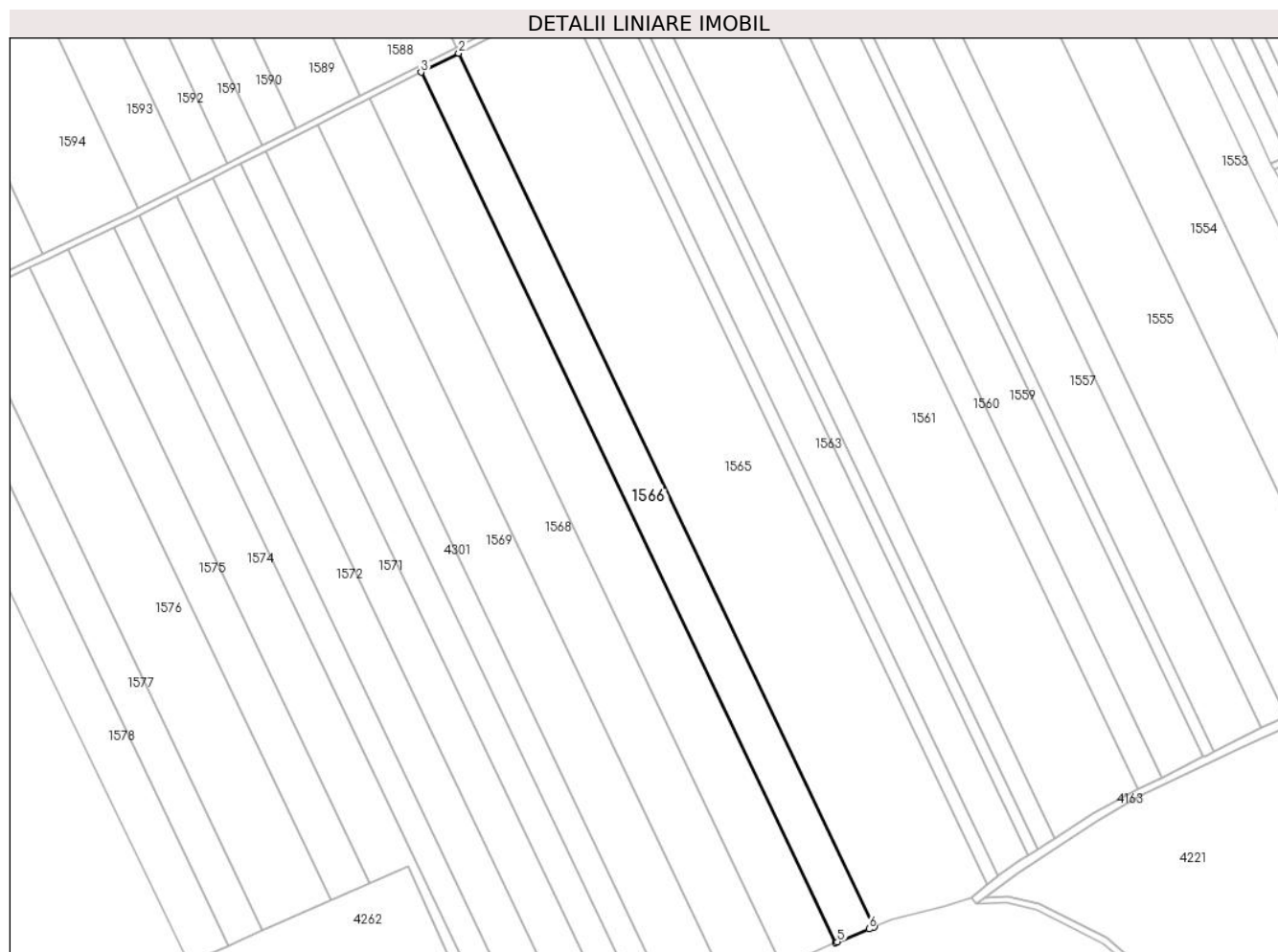
Inscrieri privind dezmembramintele dreptului de proprietate, drepturi reale de garanție și sarcini	Referințe
NU SUNT	

Anexa Nr. 1 La Partea I

Teren

Nr cadastral	Suprafața (mp)*	Observații / Referințe
	15.637	

* Suprafața este determinată în planul de proiecție Stereo 70.



Date referitoare la teren

Crt	Categorie folosință	Intravilan	Suprafața (mp)	Tarla	Parcelă	Nr. topo	Observații / Referințe
1	arabil	NU	15.637	13/1	6	-	

Lungime Segmente

1) Valorile lungimilor segmentelor sunt obținute din proiecție în plan.

Punct început	X / Y	Punct sfârșit	X / Y	Lungime segment (** (m)
1	706.396,983 319.590,327	2	706.139,438 320.131,029	598.906
2	706.139,438 320.131,029	3	706.116,104 320.119,193	26.164
3	706.116,104 320.119,193	4	706.372,723 319.580,433	596.754
4	706.372,723 319.580,433	5	706.374,086 319.581,034	1.49
5	706.374,086 319.581,034	6	706.393,659 319.588,983	21.126

Punct început	X / Y	Punct sfârșit	X / Y	Lungime segment (** (m)
6	706.393,659 319.588,983	1	706.396,983 319.590,327	3.585

** Lungimile segmentelor sunt determinate în planul de proiecție Stereo 70 și sunt rotunjite la 1 milimetru.

*** Distanța dintre puncte este formată din segmente cumulate ce sunt mai mici decât valoarea 1 milimetru.

**DATE DESPRE IMOBILUL NR. 1567**

Oficiul de Cadastru și Publicitate Imobiliară CALARASI
Biroul de Cadastru și Publicitate Imobiliară Calarasi

A. Partea I. Descrierea imobilului

TEREN Extravilan

Adresa: Jud. Calarasi

Nr. Crt	Nr cadastral Nr. topografic	Suprafața* (mp)	Observații / Referințe
A1	23409	21.387	Sector cadastral:10 Teren neimprejmuit;

B. Partea II. Proprietari și acte

Inscrieri privitoare la dreptul de proprietate și alte drepturi reale		Referințe
16620 / 04/03/2016		
Act Notarial nr. 433, din 03/03/2016 emis de BIN Tutuianu Dana Cristina;		
B2	Intabulare, drept de PROPRIETATE, dobandit prin Conventie, cota actuala 1/1, cota initiala 1/1 1) VOICU IONUT COSTINEL, - sot 2) VOICU GEORGIANA, - sotie	A1

C. Partea III. SARCINI .

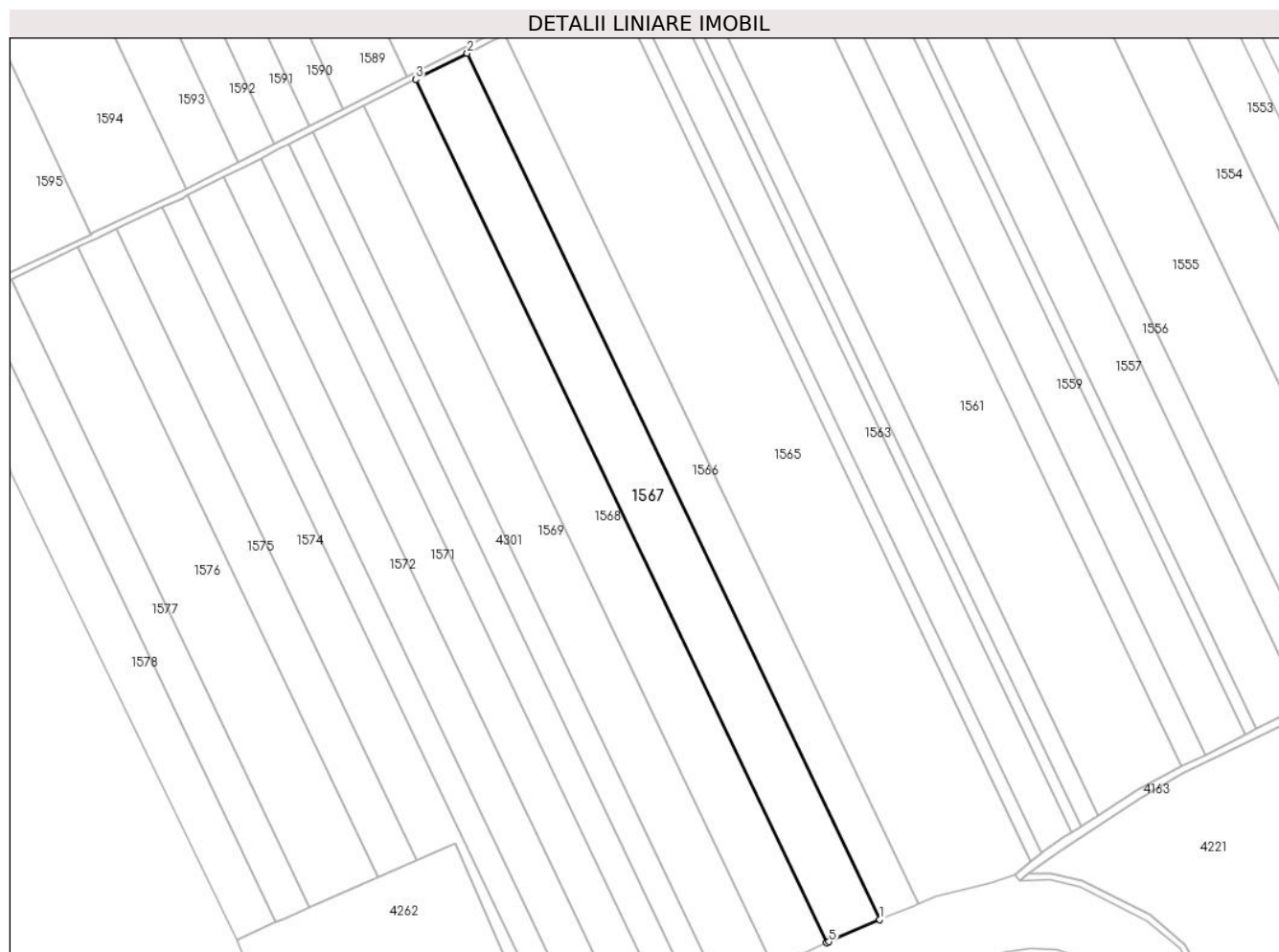
Inscrieri privind dezmembramintele dreptului de proprietate, drepturi reale de garanție și sarcini	Referințe
NU SUNT	

Anexa Nr. 1 La Partea I

Teren

Nr cadastral	Suprafața (mp)*	Observații / Referințe
23409	21.387	

* Suprafața este determinată în planul de proiecție Stereo 70.



Date referitoare la teren

Crt	Categorie folosință	Intra vilan	Suprafața (mp)	Tarla	Parcelă	Nr. topo	Observații / Referințe
1	arabil	NU	21.387	13/1	5	-	LOT 4

Lungime Segmente

1) Valorile lungimilor segmentelor sunt obținute din proiecție în plan.

Punct început	X / Y	Punct sfârșit	X / Y	Lungime segment (** (m)
1	706.372,723 319.580,433	2	706.116,104 320.119,193	596.754
2	706.116,104 320.119,193	3	706.084,079 320.102,948	35.91
3	706.084,079 320.102,948	4	706.339,867 319.565,932	594.822
4	706.339,867 319.565,932	5	706.341,309 319.566,604	1.591
5	706.341,309 319.566,604	1	706.372,723 319.580,433	34.323

**** Lungimile segmentelor sunt determinate în planul de proiecție Stereo 70 și sunt rotunjite la 1 milimetru.**

***** Distanța dintre puncte este formată din segmente cumulate ce sunt mai mici decât valoarea 1 milimetru.**

**DATE DESPRE IMOBILUL NR. 1568**

Oficiul de Cadastru și Publicitate Imobiliară CALARASI
Biroul de Cadastru și Publicitate Imobiliară Calarasi

A. Partea I. Descrierea imobilului

TEREN Extravilan

Adresa: Jud. Calarasi

Nr. Crt	Nr cadastral Nr. topografic	Suprafața* (mp)	Observații / Referințe
A1	23965	21.386	Sector cadastral:10 Teren neimprejmuit;

B. Partea II. Proprietari și acte

Inscrieri privitoare la dreptul de proprietate și alte drepturi reale		Referințe
4105 / 26/01/2021		
Act Notarial nr. 209, din 21/01/2021 emis de NP Tutuianu Dana Cristina;		
B5	Intabulare, drept de PROPRIETATE, dobandit prin Conventie, cota actuala 1/1, cota initiala 1/1 1) NIKAGRO SRL, CIF:17961870	A1

C. Partea III. SARCINI .

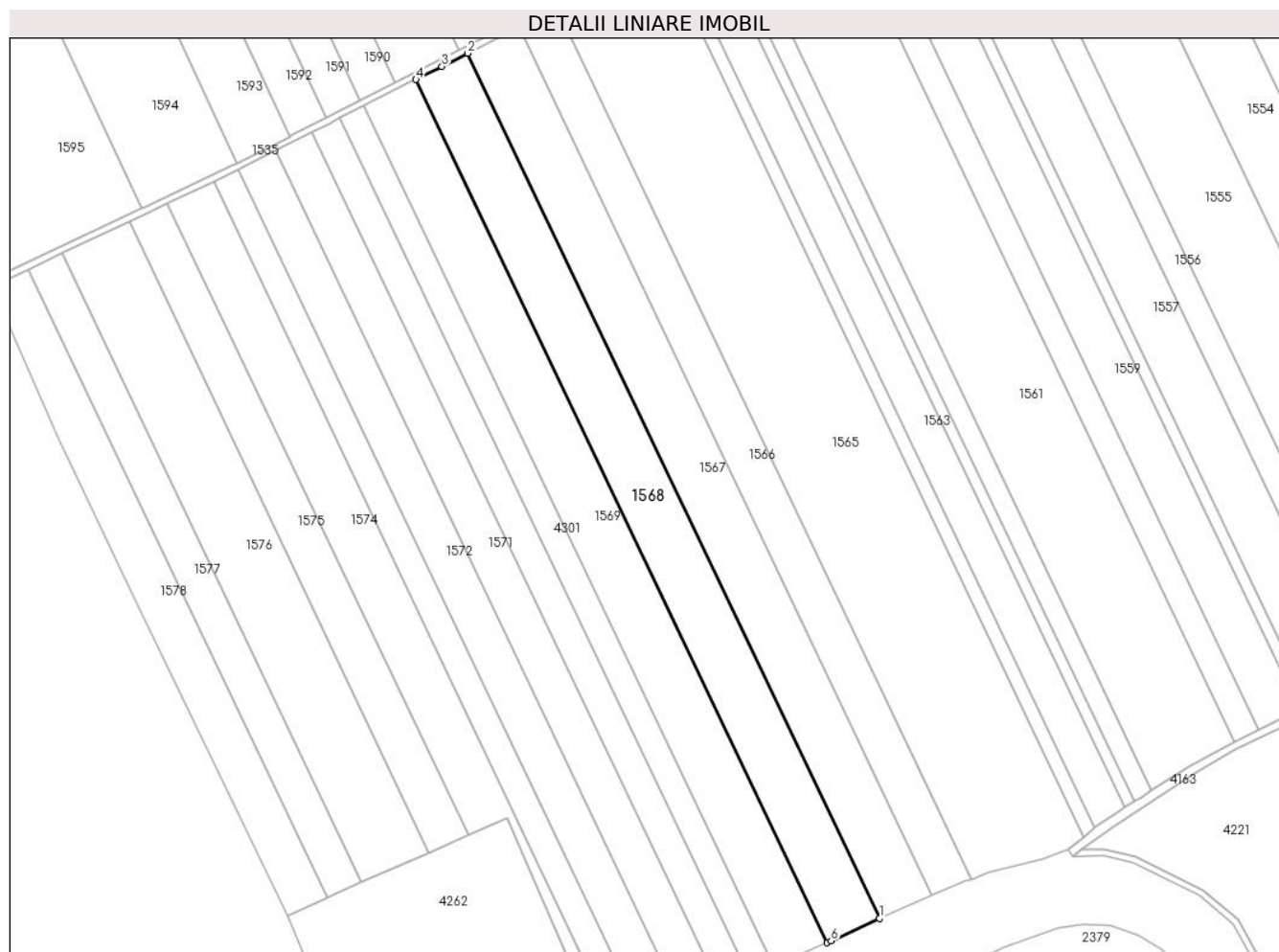
Inscrieri privind dezmembramintele dreptului de proprietate, drepturi reale de garanție și sarcini	Referințe
NU SUNT	

Anexa Nr. 1 La Partea I

Teren

Nr cadastral	Suprafața (mp)*	Observații / Referințe
23965	21.386	

* Suprafața este determinată în planul de proiecție Stereo 70.



Date referitoare la teren

Crt	Categorie folosință	Intravilan	Suprafața (mp)	Tarla	Parcelă	Nr. topo	Observații / Referințe
1	arabil	NU	21.386	13/1	5	-	LOT 3

Lungime Segmente

1) Valorile lungimilor segmentelor sunt obținute din proiecție în plan.

Punct început	X / Y	Punct sfârșit	X / Y	Lungime segment (** (m)
1	706.339,867 319.565,932	2	706.084,079 320.102,948	594.822
2	706.084,079 320.102,948	3	706.068,099 320.094,785	17.944
3	706.068,099 320.094,785	4	706.051,971 320.086,661	18.059
4	706.051,971 320.086,661	5	706.307,221 319.550,775	593.571
5	706.307,221 319.550,775	6	706.309,854 319.551,942	2.88

Punct început	X / Y	Punct sfârșit	X / Y	Lungime segment (** (m)
6	706.309,854 319.551,942	1	706.339,867 319.565,932	33.113

** Lungimile segmentelor sunt determinate în planul de proiecție Stereo 70 și sunt rotunjite la 1 milimetru.

*** Distanța dintre puncte este formată din segmente cumulate ce sunt mai mici decât valoarea 1 milimetru.

**DATE DESPRE IMOBILUL NR. 1569**

Oficiul de Cadastru și Publicitate Imobiliară CALARASI
Biroul de Cadastru și Publicitate Imobiliară Calarasi

A. Partea I. Descrierea imobilului

TEREN Extravilan

Adresa: Jud. Calarasi

Nr. Crt	Nr cadastral Nr. topografic	Suprafața* (mp)	Observații / Referințe
A1		21.387	Sector cadastral:10 Teren neimprejmuat; DIFERENTA DE SUPRAFATA PANA LA SUPRAFATA TOTALA DIN ACT SE REGASESTE LA IMOBILUL CU ID 1570,1568,1567

B. Partea II. Proprietari și acte

Inscrieri privitoare la dreptul de proprietate și alte drepturi reale		Referințe
/		
Act Administrativ nr. 42660, din 18/04/1997 emis de CJSIPT CALARASI;		
B1	Intabulare, drept de PROPRIETATE, dobandit prin Reconstituire, cota actuala 1/1, cota initiala 1/1 1) VOICU ION, LIPSA CNP 2) MIHAI MARIA, LIPSA CNP 3) VOICU GHEORGHE, LIPSA CNP 4) VOICU MARIAN, LIPSA CNP 5) CONSTANTIN CONSTANTIN, LIPSA CNP 6) VOICU NICOLAE, LIPSA CNP	A1

C. Partea III. SARCINI .

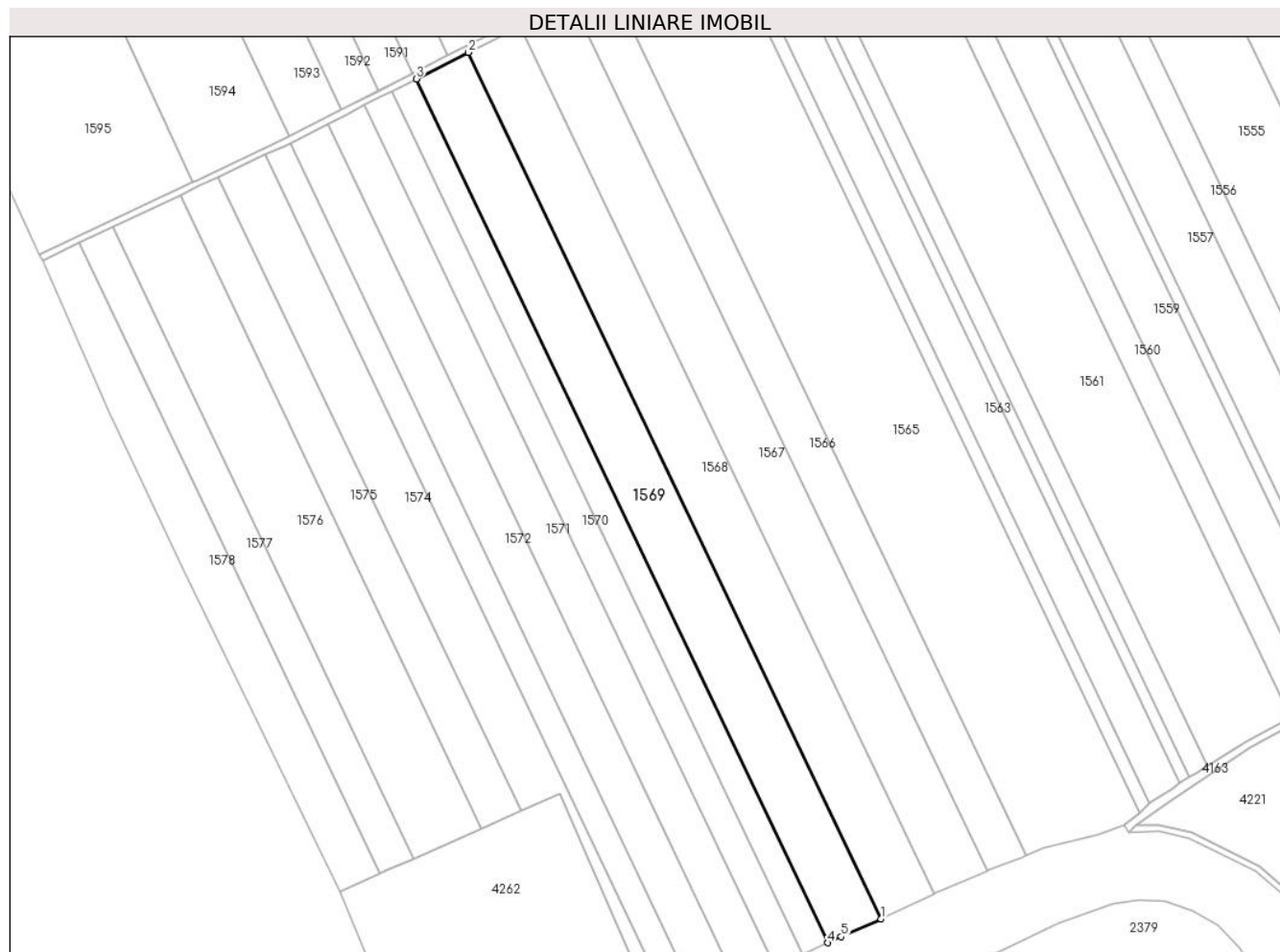
Inscrieri privind dezmembramintele dreptului de proprietate, drepturi reale de garanție și sarcini	Referințe
NU SUNT	

Anexa Nr. 1 La Partea I

Teren

Nr cadastral	Suprafața (mp)*	Observații / Referințe
	21.387	DIFERENȚA DE SUPRAFATA PANA LA SUPRAFATA TOTALA DIN ACT SE REGASESTE LA IMOBILUL CU ID 1570,1568,1567

* Suprafața este determinată în planul de proiecție Stereo 70.



Date referitoare la teren

Crt	Categorie folosință	Intra vilan	Suprafața (mp)	Tarla	Parcelă	Nr. topo	Observații / Referințe
1	arabil	NU	21.387	13/1	5	-	

Lungime Segmente

1) Valorile lungimilor segmentelor sunt obținute din proiecție în plan.

Punct început	X / Y	Punct sfârșit	X / Y	Lungime segment (** (m)
1	706.307,221 319.550,775	2	706.051,971 320.086,661	593.571
2	706.051,971 320.086,661	3	706.019,777 320.070,331	36.099
3	706.019,777 320.070,331	4	706.274,267 319.536,042	591.802
4	706.274,267 319.536,042	5	706.282,55 319.539,838	9.111
5	706.282,55 319.539,838	1	706.307,221 319.550,775	26.987

**** Lungimile segmentelor sunt determinate în planul de proiecție Stereo 70 și sunt rotunjite la 1 milimetru.**

***** Distanța dintre puncte este formată din segmente cumulate ce sunt mai mici decât valoarea 1 milimetru.**

**DATE DESPRE IMOBILUL NR. 1570**

Oficiul de Cadastru și Publicitate Imobiliară CALARASI
Biroul de Cadastru și Publicitate Imobiliară Calarasi

A. Partea I. Descrierea imobilului

TEREN Extravilan

Adresa: Jud. Calarasi, T 13/1, P5, LOT 1

Nr. Crt	Nr cadastral Nr. topografic	Suprafața* (mp)	Observații / Referințe
A1	25186	11.387	Sector cadastral:10 Teren neimprijmit;

B. Partea II. Proprietari și acte

Inscrieri privitoare la dreptul de proprietate și alte drepturi reale		Referințe
88446 / 15/11/2023		
Act Notarial nr. 2092, din 26/04/2004 emis de NP MITACHE IULIANA ADRIANA;		
B1	Se infiinteaza cartea funciara 25186 a imobilului cu numarul cadastral 25186 / UAT Jegalia, rezultat din dezmembrarea imobilului cu numarul cadastral 23671 inscris in cartea funciara 23671;	A1
Act Notarial nr. 3103, din 20/08/1998 emis de BNP CEPARU IOAN (act administrativ nr 42660 din 18.04.1997, emis de CJPSDDPAT CALARASI);		
B2	Intabulare, drept de PROPRIETATE, dobandit prin lesire Din Indiviziune, cota actuala 1/1, cota initiala 1/1 1) VOICU GHEORGHE	A1
<i>OBSERVATII: pozitie transcrisa din CF 23671/Jegalia, inscrisa prin incheierea nr. 13692 din 20/03/2017;</i>		

C. Partea III. SARCINI .

Inscrieri privind dezmembramintele dreptului de proprietate, drepturi reale de garanție și sarcini	Referințe
NU SUNT	

Anexa Nr. 1 La Partea I

Teren

Nr cadastral	Suprafața (mp)*	Observații / Referințe
25186	11.387	

* Suprafața este determinată în planul de proiecție Stereo 70.



Date referitoare la teren

Crt	Categorie folosință	Intravilan	Suprafața (mp)	Tarla	Parcelă	Nr. topo	Observații / Referințe
1	arabil	NU	11.387	13/1	5	-	LOT 1

Lungime Segmente

1) Valorile lungimilor segmentelor sunt obținute din proiecție în plan.

Punct început	X / Y	Punct sfârșit	X / Y	Lungime segment (** (m)
1	706.004,694 320.062,68	2	705.998,3 320.059,437	7.169
2	705.998,3 320.059,437	3	705.987,497 320.053,957	12.113
3	705.987,497 320.053,957	4	706.241,282 319.521,147	590.164
4	706.241,282 319.521,147	5	706.248,523 319.524,248	7.877
5	706.248,523 319.524,248	6	706.258,894 319.528,999	11.407

Punct început	X / Y	Punct sfârșit	X / Y	Lungime segment (** (m)
6	706.258,894 319.528,999	1	706.004,694 320.062,68	591.129

** Lungimile segmentelor sunt determinate în planul de proiecție Stereo 70 și sunt rotunjite la 1 milimetru.

*** Distanța dintre puncte este formată din segmente cumulate ce sunt mai mici decât valoarea 1 milimetru.

**DATE DESPRE IMOBILUL NR. 1571**

Oficiul de Cadastru și Publicitate Imobiliară CALARASI
Biroul de Cadastru și Publicitate Imobiliară Calarasi

A. Partea I. Descrierea imobilului

TEREN Extravilan

Nr. CF vechi:150

Nr. cadastral vechi:307/2

Adresa: Jud. Calarasi

Nr. Crt	Nr cadastral Nr. topografic	Suprafața* (mp)	Observații / Referințe
A1	23020	15.000	Sector cadastral:10 Teren neimprejmuit;

B. Partea II. Proprietari și acte

Inscrieri privitoare la dreptul de proprietate și alte drepturi reale		Referințe
16050 / 14/11/2006		
Act Notarial nr. 4294, din 10/11/2006 emis de BNP POPA DIDINA;		
B1	Intabulare, drept de PROPRIETATE, dobandit prin Conventie, cota actuala 1/1, cota initiala 1/1 1) GHEORGHE ION, -sot; LIPSA CNP 2) GHEORGHE MAGDALENA, -sotie; LIPSA CNP <i>OBSERVATII: (provenita din conversia CF 150)</i>	A1

C. Partea III. SARCINI .

Inscrieri privind dezmembramintele dreptului de proprietate, drepturi reale de garanție și sarcini	Referințe
NU SUNT	

Anexa Nr. 1 La Partea I

Teren

Nr cadastral	Suprafața (mp)*	Observații / Referințe
23020	15.000	

* Suprafața este determinată în planul de proiecție Stereo 70.



Date referitoare la teren

Crt	Categorie folosință	Intravilan	Suprafața (mp)	Tarla	Parcelă	Nr. topo	Observații / Referințe
1	arabil	NU	15.000	13/1	4	-	

Lungime Segmente

1) Valorile lungimilor segmentelor sunt obținute din proiecție în plan.

Punct început	X / Y	Punct sfârșit	X / Y	Lungime segment (** (m)
1	706.241,282 319.521,147	2	705.987,497 320.053,957	590.164
2	705.987,497 320.053,957	3	705.976,973 320.048,618	11.801
3	705.976,973 320.048,618	4	705.964,791 320.042,439	13.659
4	705.964,791 320.042,439	5	706.217,814 319.511,228	588.393
5	706.217,814 319.511,228	6	706.221,772 319.512,792	4.256

Punct început	X / Y	Punct sfârșit	X / Y	Lungime segment (** (m)
6	706.221,772 319.512,792	1	706.241,282 319.521,147	21.224

** Lungimile segmentelor sunt determinate în planul de proiecție Stereo 70 și sunt rotunjite la 1 milimetru.

*** Distanța dintre puncte este formată din segmente cumulate ce sunt mai mici decât valoarea 1 milimetru.

**DATE DESPRE IMOBILUL NR. 1572**

Oficiul de Cadastru și Publicitate Imobiliară CALARASI
Biroul de Cadastru și Publicitate Imobiliară Calarasi

A. Partea I. Descrierea imobilului

TEREN Extravilan

Adresa: Jud. Calarasi

Nr. Crt	Nr cadastral Nr. topografic	Suprafața* (mp)	Observații / Referințe
A1	20432	15.222	Sector cadastral:10 Teren neimprejmuit;

B. Partea II. Proprietari și acte

Inscrieri privitoare la dreptul de proprietate și alte drepturi reale		Referințe
14900 / 05/05/2009		
Act Notarial nr. 1058, din 30/04/2009 emis de BNP CHIRU MARIA DANA;		
B3	Intabulare, drept de PROPRIETATE, dobandit prin Conventie, cota actuala 1/1, cota initiala 1/1 1) SC APOLLO PROPERTIES SRL, CIF:19163688	A1

C. Partea III. SARCINI .

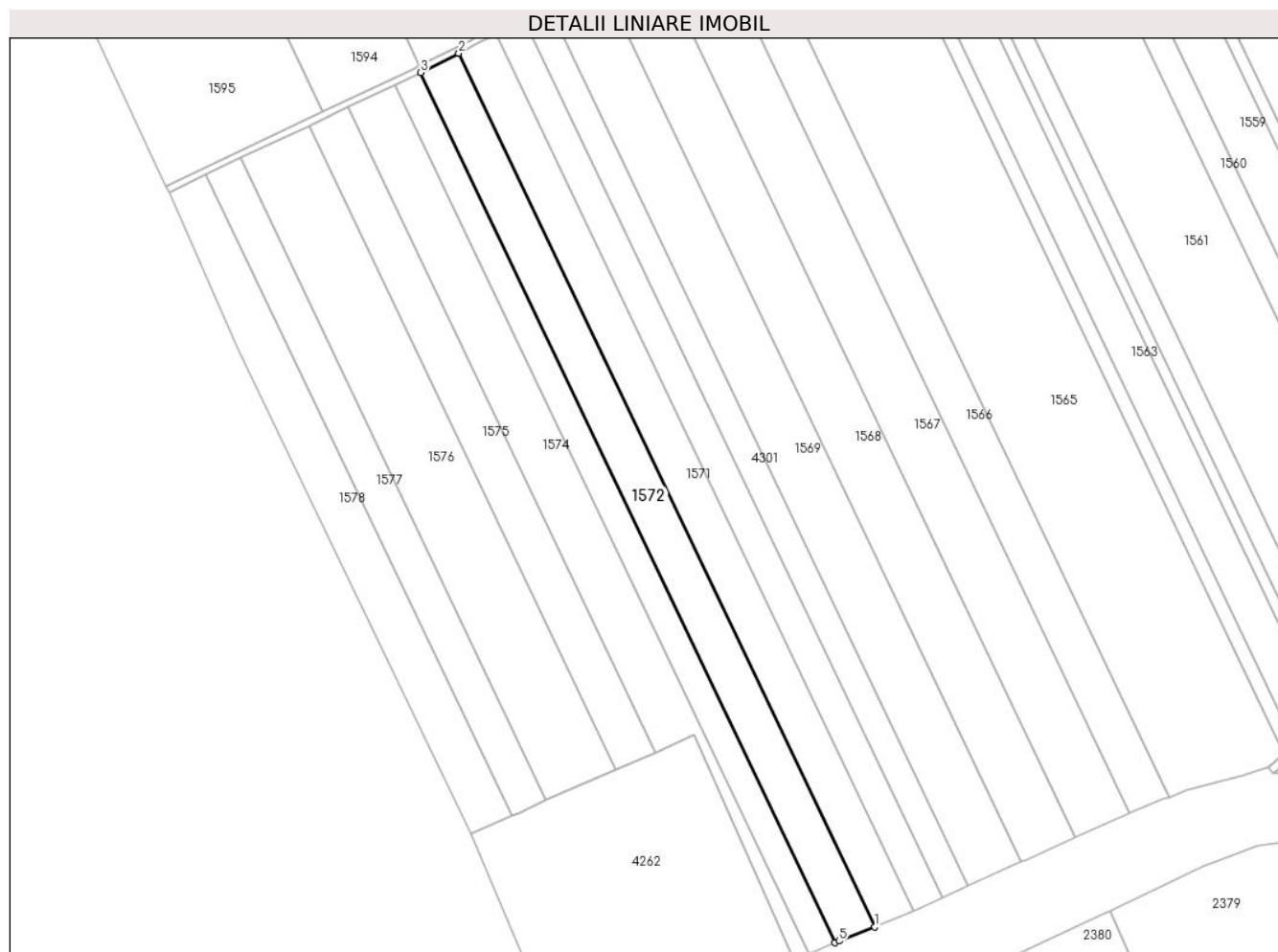
Inscrieri privind dezmembramintele dreptului de proprietate, drepturi reale de garanție și sarcini	Referințe
NU SUNT	

Anexa Nr. 1 La Partea I

Teren

Nr cadastral	Suprafața (mp)*	Observații / Referințe
20432	15.222	

* Suprafața este determinată în planul de proiecție Stereo 70.



Date referitoare la teren

Crt	Categorie folosință	Intravilan	Suprafața (mp)	Tarla	Parcelă	Nr. topo	Observații / Referințe
1	arabil	NU	15.222	13/1	4	-	LOT 1

Lungime Segmente

1) Valorile lungimilor segmentelor sunt obținute din proiecție în plan.

Punct început	X / Y	Punct sfârșit	X / Y	Lungime segment (** (m)
1	706.217,814 319.511,228	2	705.964,791 320.042,439	588.393
2	705.964,791 320.042,439	3	705.941,664 320.030,708	25.932
3	705.941,664 320.030,708	4	706.193,678 319.501,617	586.045
4	706.193,678 319.501,617	5	706.196,16 319.502,669	2.696
5	706.196,16 319.502,669	1	706.217,814 319.511,228	23.284

**** Lungimile segmentelor sunt determinate în planul de proiecție Stereo 70 și sunt rotunjite la 1 milimetru.**

***** Distanța dintre puncte este formată din segmente cumulate ce sunt mai mici decât valoarea 1 milimetru.**

**DATE DESPRE IMOBILUL NR. 1573**

Oficiul de Cadastru și Publicitate Imobiliară CALARASI
Biroul de Cadastru și Publicitate Imobiliară Calarasi

A. Partea I. Descrierea imobilului

TEREN Extravilan

Adresa: Jud. Calarasi

Nr. Crt	Nr cadastral Nr. topografic	Suprafața* (mp)	Observații / Referințe
A1	21890	10.000	Sector cadastral:10 Teren neimprejmuit;

B. Partea II. Proprietari și acte

Inscrieri privitoare la dreptul de proprietate și alte drepturi reale		Referințe
49861 / 18/12/2012		
Act Notarial nr. 1943, din 13/12/2012 emis de BNP CHIRU MARIA DANA;		
B5	Intabulare, drept de PROPRIETATE, dobandit prin Conventie, cota actuala 1/1, cota initiala 1/1 1) SC APOLLO PROPERTIES SRL, CIF:19163688	A1

C. Partea III. SARCINI .

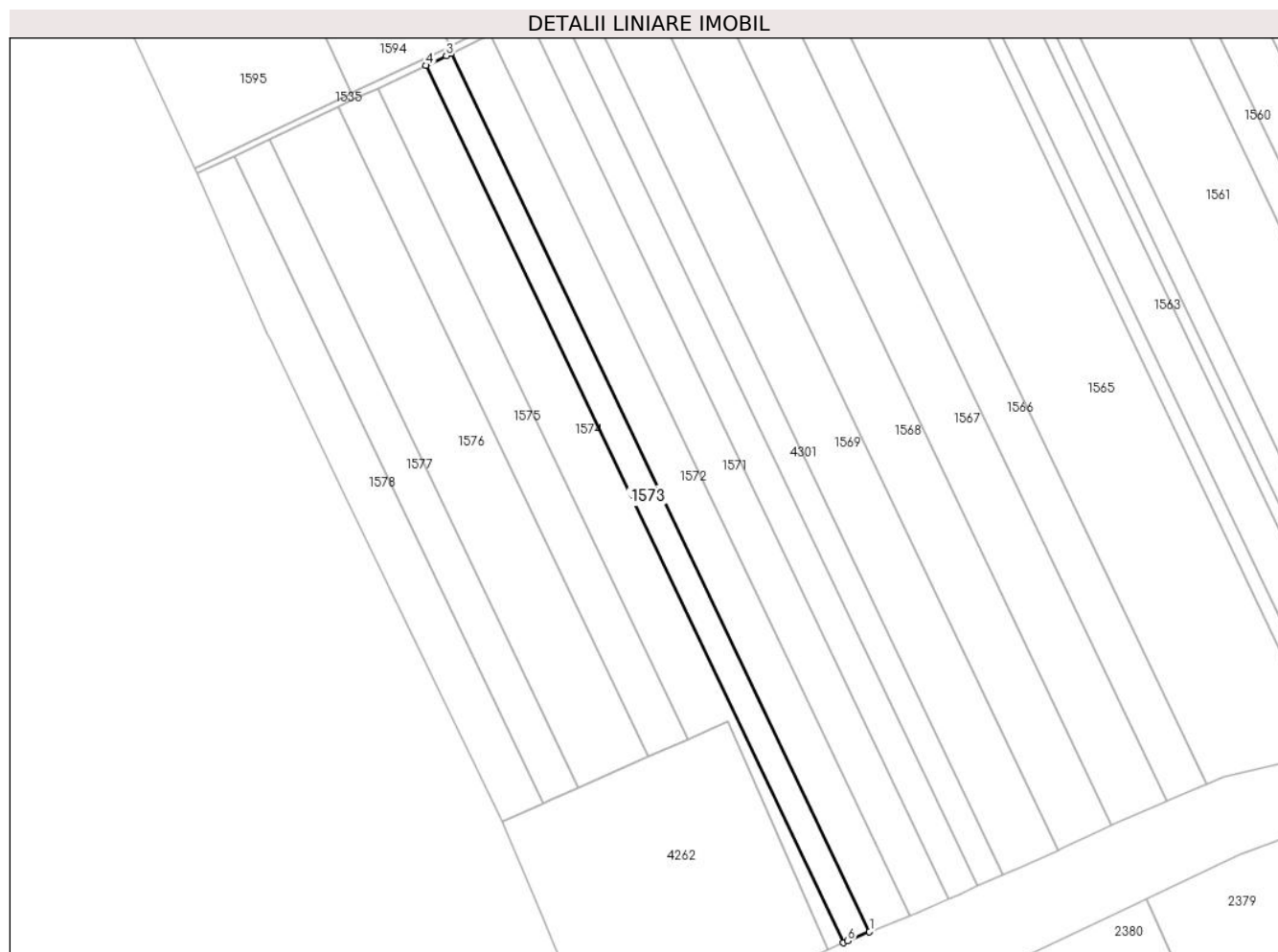
Inscrieri privind dezmembramintele dreptului de proprietate, drepturi reale de garanție și sarcini	Referințe
NU SUNT	

Anexa Nr. 1 La Partea I

Teren

Nr cadastral	Suprafața (mp)*	Observații / Referințe
21890	10.000	

* Suprafața este determinată în planul de proiecție Stereo 70.



Date referitoare la teren

Crt	Categorie folosință	Intra vilan	Suprafața (mp)	Tarla	Parcelă	Nr. topo	Observații / Referințe
1	arabil	NU	10.000	13/1	4	-	LOT 1

Lungime Segmente

1) Valorile lungimilor segmentelor sunt obținute din proiecție în plan.

Punct început	X / Y	Punct sfârșit	X / Y	Lungime segment (** (m)
1	706.193,678 319.501,617	2	705.941,664 320.030,708	586.045
2	705.941,664 320.030,708	3	705.938,622 320.029,165	3.411
3	705.938,622 320.029,165	4	705.926,271 320.023,315	13.666
4	705.926,271 320.023,315	5	706.177,96 319.494,906	585.289
5	706.177,96 319.494,906	6	706.180,526 319.496,041	2.806

Punct început	X / Y	Punct sfârşit	X / Y	Lungime segment (** (m)
6	706.180,526 319.496,041	1	706.193,678 319.501,617	14.285

** Lungimile segmentelor sunt determinate în planul de proiecţie Stereo 70 şi sunt rotunjite la 1 milimetru.

*** Distanţa dintre puncte este formată din segmente cumulate ce sunt mai mici decât valoarea 1 milimetru.

**DATE DESPRE IMOBILUL NR. 1574**

Oficiul de Cadastru și Publicitate Imobiliară CALARASI
Biroul de Cadastru și Publicitate Imobiliară Calarasi

A. Partea I. Descrierea imobilului

TEREN Extravilan

Adresa: Jud. Calarasi

Nr. Crt	Nr cadastral Nr. topografic	Suprafața* (mp)	Observații / Referințe
A1	21891	15.000	Sector cadastral:10 Teren neimprejmuit;

B. Partea II. Proprietari și acte

Inscrieri privitoare la dreptul de proprietate și alte drepturi reale	Referințe
49860 / 18/12/2012	
Act Notarial nr. 4294, din 10/11/2006 emis de BNP POPA DIDINA;	
B2	A1
Intabulare, drept de PROPRIETATE, dobandit prin Conventie, cota actuala 1/1, cota initiala 1/1	
1) MARIN VICTOR , LIPSA CNP	
<i>OBSERVATII: pozitie transcrisa din CF 20433/Jegalia, inscrisa prin incheierea nr. 16911 din 17/05/2012;</i>	

C. Partea III. SARCINI .

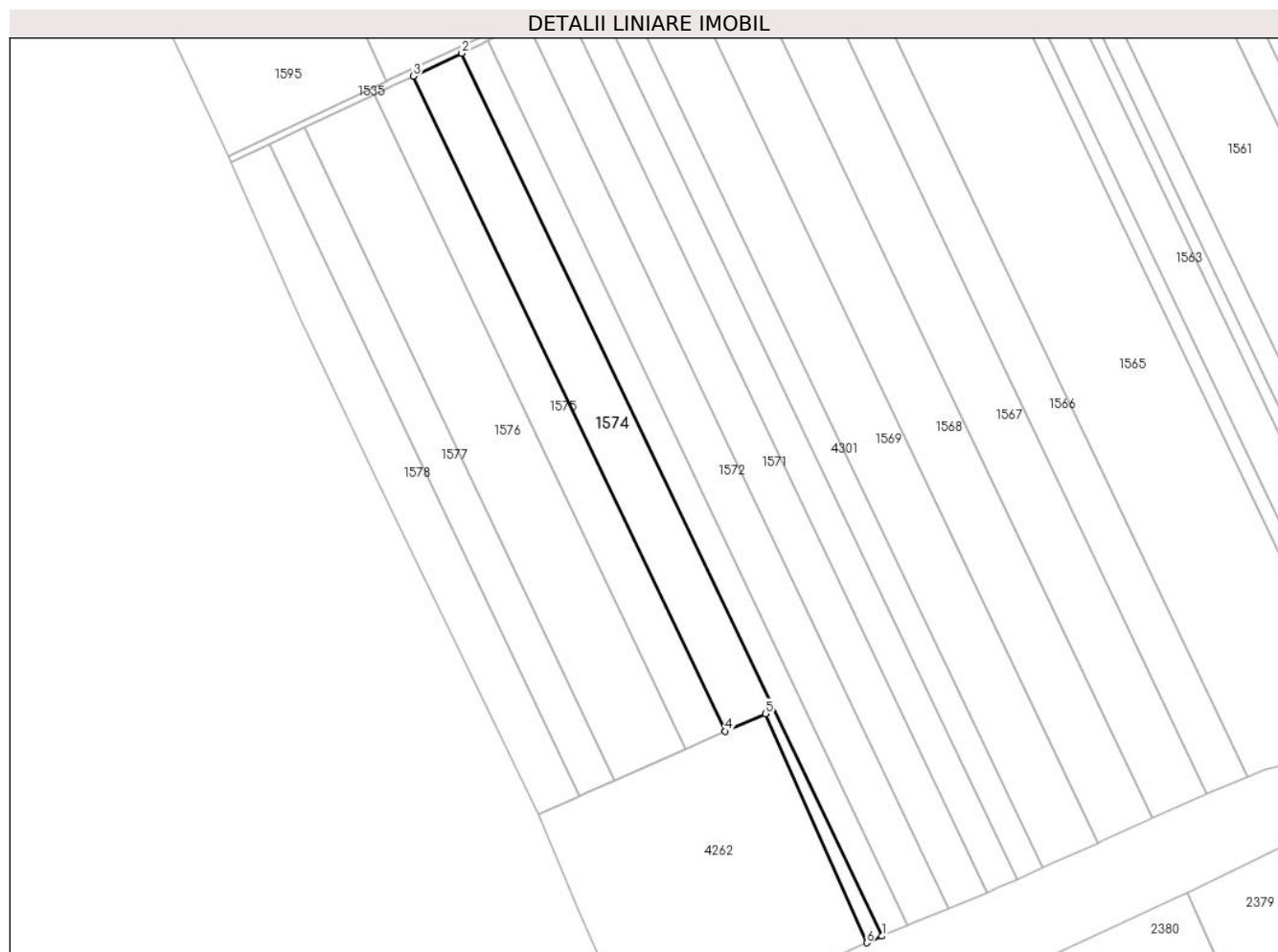
Inscrieri privind dezmembramintele dreptului de proprietate, drepturi reale de garanție și sarcini	Referințe
NU SUNT	

Anexa Nr. 1 La Partea I

Teren

Nr cadastral	Suprafața (mp)*	Observații / Referințe
21891	15.000	

* Suprafața este determinată în planul de proiecție Stereo 70.



Date referitoare la teren

Crt	Categorie folosință	Intravilan	Suprafața (mp)	Tarla	Parcelă	Nr. topo	Observații / Referințe
1	arabil	NU	15.000	13/1	4	-	LOT 2

Lungime Segmente

1) Valorile lungimilor segmentelor sunt obținute din proiecție în plan.

Punct început	X / Y	Punct sfârșit	X / Y	Lungime segment (** (m)
1	706.177,96 319.494,906	2	705.926,271 320.023,315	585.289
2	705.926,271 320.023,315	3	705.897,493 320.009,684	31.843
3	705.897,493 320.009,684	4	706.084,305 319.617,481	434.421
4	706.084,305 319.617,481	5	706.108,32 319.628,121	26.267
5	706.108,32 319.628,121	6	706.169,004 319.490,944	150.0

Punct început	X / Y	Punct sfârșit	X / Y	Lungime segment (** (m)
6	706.169,004 319.490,944	1	706.177,96 319.494,906	9.793

** Lungimile segmentelor sunt determinate în planul de proiecție Stereo 70 și sunt rotunjite la 1 milimetru.

*** Distanța dintre puncte este formată din segmente cumulate ce sunt mai mici decât valoarea 1 milimetru.

**DATE DESPRE IMOBILUL NR. 1575**

Oficiul de Cadastru și Publicitate Imobiliară CALARASI
Biroul de Cadastru și Publicitate Imobiliară Calarasi

A. Partea I. Descrierea imobilului

TEREN Extravilan

Adresa: Jud. Calarasi

Nr. Crt	Nr cadastral Nr. topografic	Suprafața* (mp)	Observații / Referințe
A1	24292	11.393	Sector cadastral:10 Teren neimprejmuit;

B. Partea II. Proprietari și acte

Inscrieri privitoare la dreptul de proprietate și alte drepturi reale		Referințe
61834 / 25/11/2020		
Act Notarial nr. 520, din 23/11/2020 emis de Chiru Maria Dana;		
B4	Intabulare, drept de PROPRIETATE, dobandit prin Conventie, cota actuala 1/1, cota initiala 1/1 1) LOLOT COSTEL, casatorit, bun propriu	A1
B5	se noteaza faptul ca imobilul de la A1 constituie patrimoniu de afectatiune, 1) LOLOT COSTEL INTREPRINDERE INDIVIDUALA, CIF:11674814	A1

C. Partea III. SARCINI .

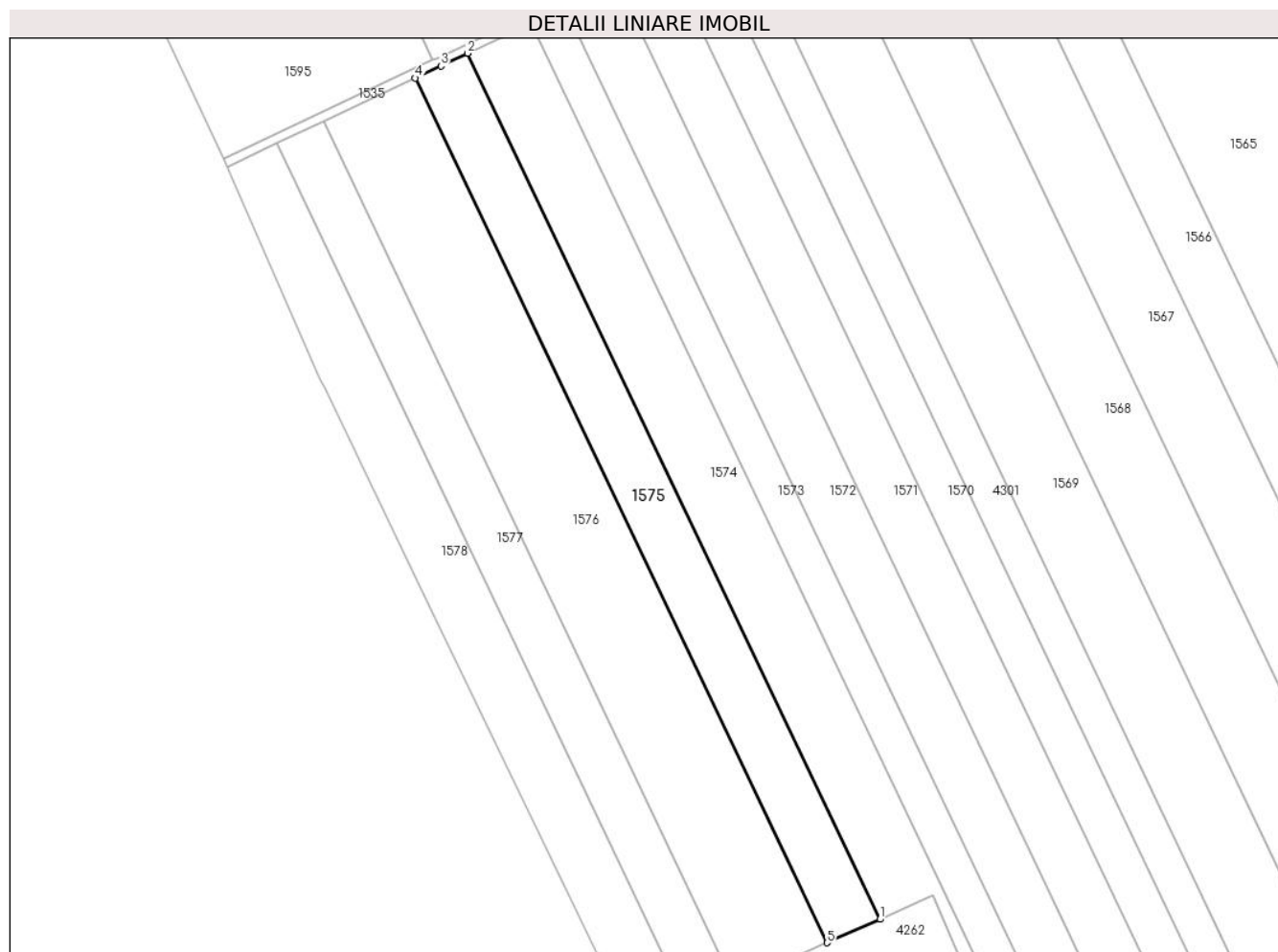
Inscrieri privind dezmembramintele dreptului de proprietate, drepturi reale de garanție și sarcini	Referințe
NU SUNT	

Anexa Nr. 1 La Partea I

Teren

Nr cadastral	Suprafața (mp)*	Observații / Referințe
24292	11.393	

* Suprafața este determinată în planul de proiecție Stereo 70.



Date referitoare la teren

Crt	Categorie folosință	Intravilan	Suprafața (mp)	Tarla	Parcelă	Nr. topo	Observații / Referințe
1	arabil	NU	11.393	13/1	3	-	

Lungime Segmente

1) Valorile lungimilor segmentelor sunt obținute din proiecție în plan.

Punct început	X / Y	Punct sfârșit	X / Y	Lungime segment (** (m)
1	706.084,305 319.617,481	2	705.897,493 320.009,684	434.421
2	705.897,493 320.009,684	3	705.885,352 320.003,933	13.434
3	705.885,352 320.003,933	4	705.873,771 319.998,455	12.811
4	705.873,771 319.998,455	5	706.060,3 319.606,845	433.764
5	706.060,3 319.606,845	1	706.084,305 319.617,481	26.256

**** Lungimile segmentelor sunt determinate în planul de proiecție Stereo 70 și sunt rotunjite la 1 milimetru.**

***** Distanța dintre puncte este formată din segmente cumulate ce sunt mai mici decât valoarea 1 milimetru.**

**DATE DESPRE IMOBILUL NR. 1576**

Oficiul de Cadastru și Publicitate Imobiliară CALARASI
Biroul de Cadastru și Publicitate Imobiliară Calarasi

A. Partea I. Descrierea imobilului

TEREN Extravilan

Adresa: Jud. Calarasi

Nr. Crt	Nr cadastral Nr. topografic	Suprafața* (mp)	Observații / Referințe
A1		20.000	Sector cadastral:10 Teren neimprejmuit;

B. Partea II. Proprietari și acte

Inscrieri privitoare la dreptul de proprietate și alte drepturi reale		Referințe
/		
Act Administrativ nr. 41854, din 26/02/1996 emis de CJSIPT CALARASI;		
B1	Intabulare, drept de PROPRIETATE, dobandit prin Reconstituire, cota actuala 1/1, cota initiala 1/1 1) GHITA ANICA, LIPSA CNP	A1

C. Partea III. SARCINI .

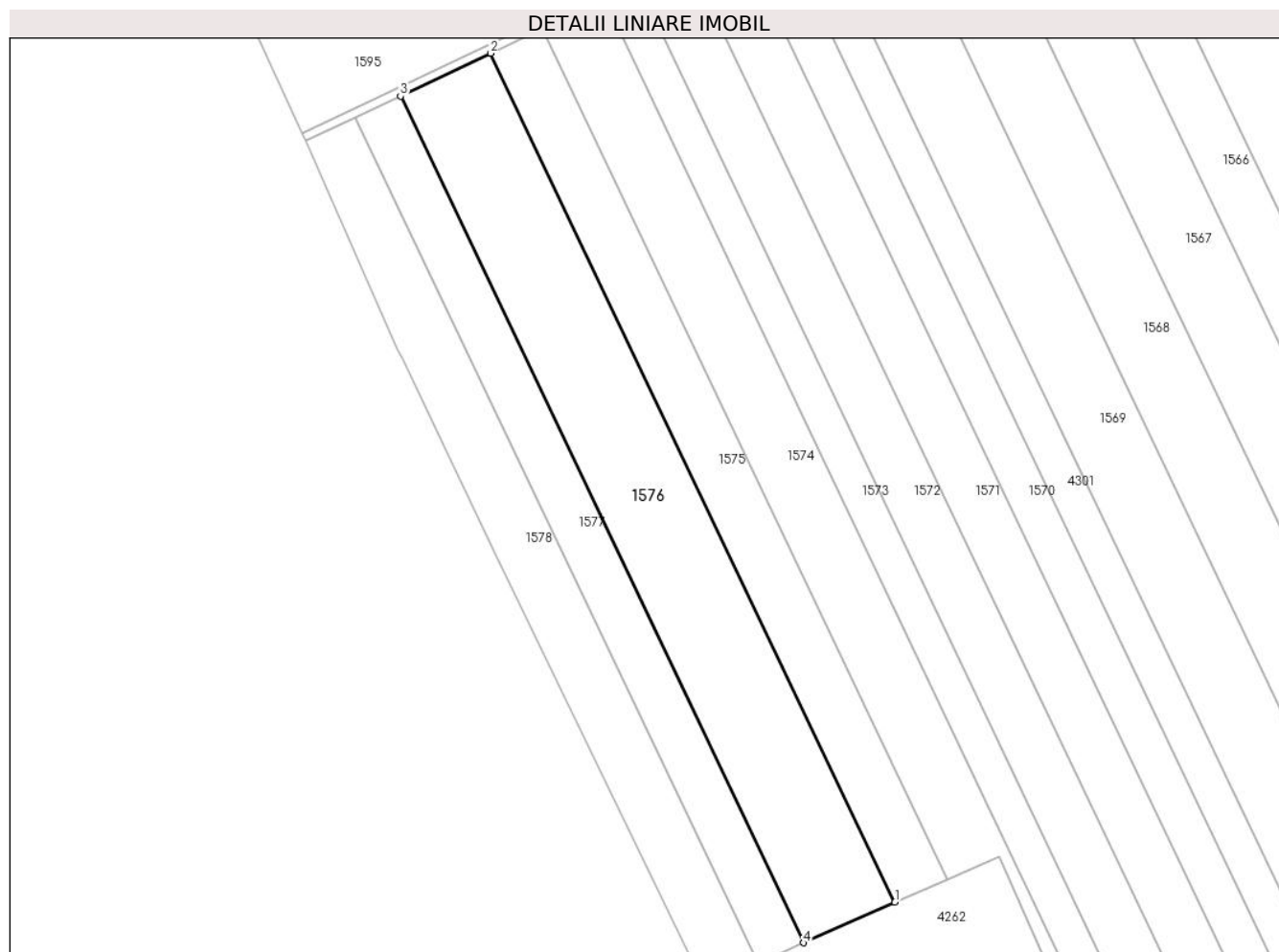
Inscrieri privind dezmembramintele dreptului de proprietate, drepturi reale de garanție și sarcini	Referințe
NU SUNT	

Anexa Nr. 1 La Partea I

Teren

Nr cadastral	Suprafaţa (mp)*	Observații / Referințe
	20.000	

* Suprafața este determinată în planul de proiecție Stereo 70.



Date referitoare la teren

Crt	Categorie folosință	Intra vilan	Suprafața (mp)	Tarla	Parcelă	Nr. topo	Observații / Referințe
1	arabil	NU	20.000	13/1	2	-	

Lungime Segmente

1) Valorile lungimilor segmentelor sunt obținute din proiecție în plan.

Punct început	X / Y	Punct sfârșit	X / Y	Lungime segment (** (m)
1	706.060,3 319.606,845	2	705.873,771 319.998,455	433.764
2	705.873,771 319.998,455	3	705.832,035 319.978,713	46.17
3	705.832,035 319.978,713	4	706.018,073 319.588,136	432.621
4	706.018,073 319.588,136	1	706.060,3 319.606,845	46.186

** Lungimile segmentelor sunt determinate în planul de proiecție Stereo 70 și sunt rotunjite la 1 milimetru.

***** Distanţa dintre puncte este formată din segmente cumulate ce sunt mai mici decât valoarea 1 milimetru.**

**DATE DESPRE IMOBILUL NR. 1577**

Oficiul de Cadastru și Publicitate Imobiliară CALARASI
Biroul de Cadastru și Publicitate Imobiliară Calarasi

A. Partea I. Descrierea imobilului

TEREN Extravilan

Adresa: Jud. Calarasi

Nr. Crt	Nr cadastral Nr. topografic	Suprafața* (mp)	Observații / Referințe
A1	20940	10.000	Sector cadastral:10 Teren neimprejmuit;

B. Partea II. Proprietari și acte

Inscrieri privitoare la dreptul de proprietate și alte drepturi reale		Referințe
19055 / 16/07/2010		
Act Notarial nr. 1543, din 15/07/2010 emis de BNP CHIRU MARIA DANA;		
B2	Intabulare, drept de PROPRIETATE, dobandit prin Conventie, cota actuala 1/1, cota initiala 1/1 1) SC APOLLO PROPERTIES SRL, CIF:19163688	A1

C. Partea III. SARCINI .

Inscrieri privind dezmembramintele dreptului de proprietate, drepturi reale de garanție și sarcini	Referințe
NU SUNT	

**** Lungimile segmentelor sunt determinate în planul de proiecție Stereo 70 și sunt rotunjite la 1 milimetru.**

***** Distanța dintre puncte este formată din segmente cumulate ce sunt mai mici decât valoarea 1 milimetru.**

**DATE DESPRE IMOBILUL NR. 1578**

Oficiul de Cadastru și Publicitate Imobiliară CALARASI
Biroul de Cadastru și Publicitate Imobiliară Calarasi

A. Partea I. Descrierea imobilului

TEREN Extravilan

Adresa: Jud. Calarasi

Nr. Crt	Nr cadastral Nr. topografic	Suprafața* (mp)	Observații / Referințe
A1	20979	11.828	Sector cadastral:10 Teren neimprejmuit;

B. Partea II. Proprietari și acte

Inscrieri privitoare la dreptul de proprietate și alte drepturi reale		Referințe
26603 / 24/09/2010		
Act Notarial nr. 2013, din 16/09/2010 emis de BNP CHIRU MARIA DANA;		
B2	Intabulare, drept de PROPRIETATE, dobandit prin Conventie, cota actuala 1/1, cota initiala 1/1 1) SC APOLLO PROPERTIES SRL, CIF:19163688	A1

C. Partea III. SARCINI .

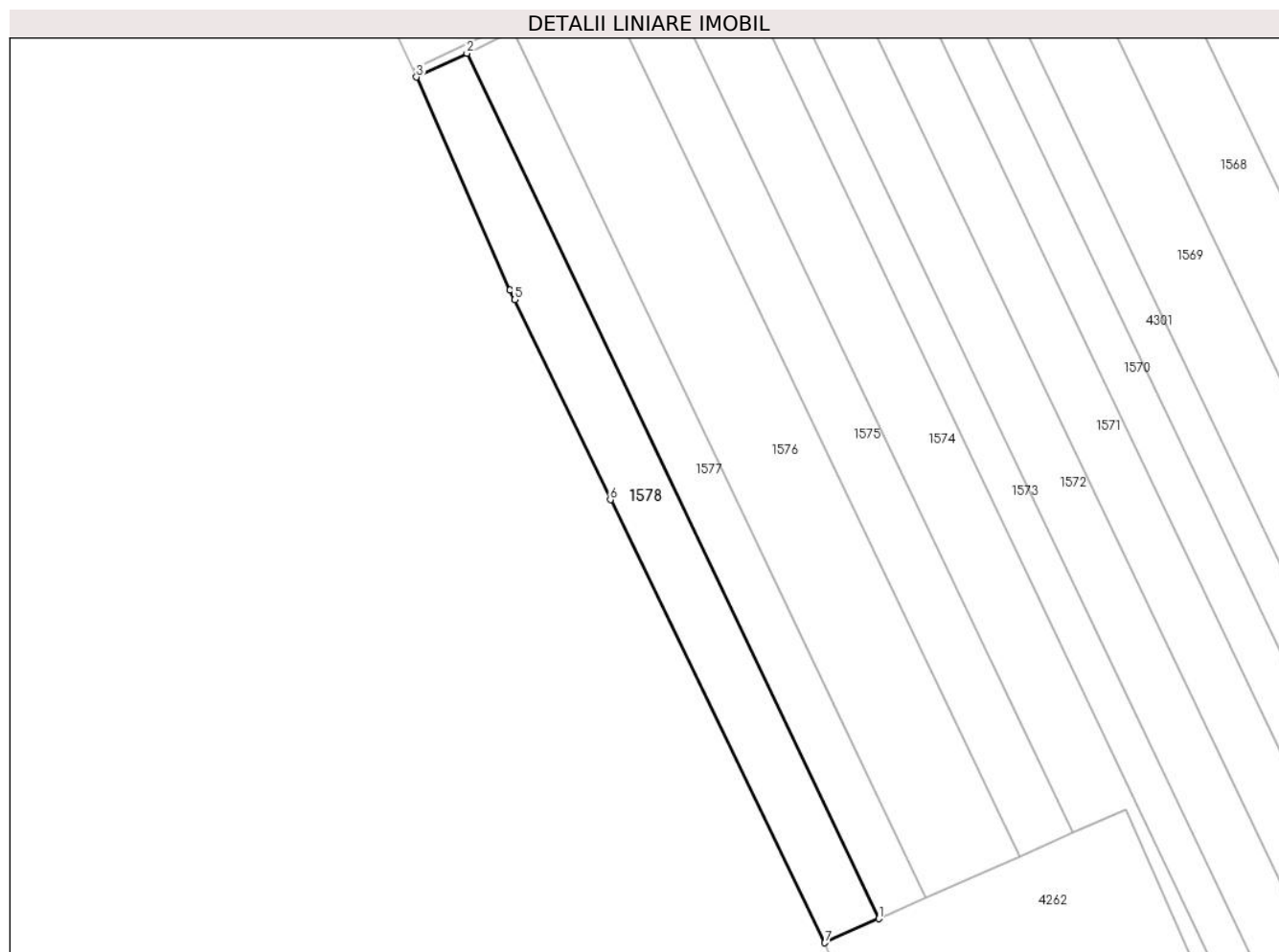
Inscrieri privind dezmembramintele dreptului de proprietate, drepturi reale de garanție și sarcini	Referințe
NU SUNT	

Anexa Nr. 1 La Partea I

Teren

Nr cadastral	Suprafața (mp)*	Observații / Referințe
20979	11.828	

* Suprafața este determinată în planul de proiecție Stereo 70.



Date referitoare la teren

Crt	Categorie folosință	Intravilan	Suprafața (mp)	Tarla	Parcelă	Nr. topo	Observații / Referințe
1	arabil	NU	11.828	13/1	1	-	

Lungime Segmente

1) Valorile lungimilor segmentelor sunt obținute din proiecție în plan.

Punct început	X / Y	Punct sfârșit	X / Y	Lungime segment (** (m)
1	705.996,923 319.578,75	2	705.811,126 319.968,822	432.061
2	705.811,126 319.968,822	3	705.788,472 319.958,106	25.061
3	705.788,472 319.958,106	4	705.830,666 319.862,068	104.898
4	705.830,666 319.862,068	5	705.832,721 319.857,753	4.779
5	705.832,721 319.857,753	6	705.875,841 319.767,625	99.912

Punct început	X / Y	Punct sfârșit	X / Y	Lungime segment (** (m)
6	705.875,841 319.767,625	7	705.972,588 319.567,889	221.933
7	705.972,588 319.567,889	1	705.996,923 319.578,75	26.649

** Lungimile segmentelor sunt determinate în planul de proiecție Stereo 70 și sunt rotunjite la 1 milimetru.

*** Distanța dintre puncte este formată din segmente cumulate ce sunt mai mici decât valoarea 1 milimetru.

**DATE DESPRE IMOBILUL NR. 1579**

Oficiul de Cadastru și Publicitate Imobiliară CALARASI
Biroul de Cadastru și Publicitate Imobiliară Calarasi

A. Partea I. Descrierea imobilului

TEREN Extravilan

Adresa: Jud. Calarasi

Nr. Crt	Nr cadastral Nr. topografic	Suprafața* (mp)	Observații / Referințe
A1		Din acte: 27.059 Masurata: 26.393	Sector cadastral:10 Teren neimprejmuit; IMOBILUL PROVINE DINTR-O TARLA CU UN DEFICIT DE SUPRAFATA IN PROCENT DE 2.4%

B. Partea II. Proprietari și acte

Inscrieri privitoare la dreptul de proprietate și alte drepturi reale		Referințe
/		
Act Administrativ nr. 43061, din 22/12/1997 emis de CJSIPT CALARASI;		
B1	Intabulare, drept de PROPRIETATE, dobandit prin Reconstituire, cota actuala 1/1, cota initiala 1/1 1) PANAIT PARASCHIVA, LIPSA CNP	A1

C. Partea III. SARCINI .

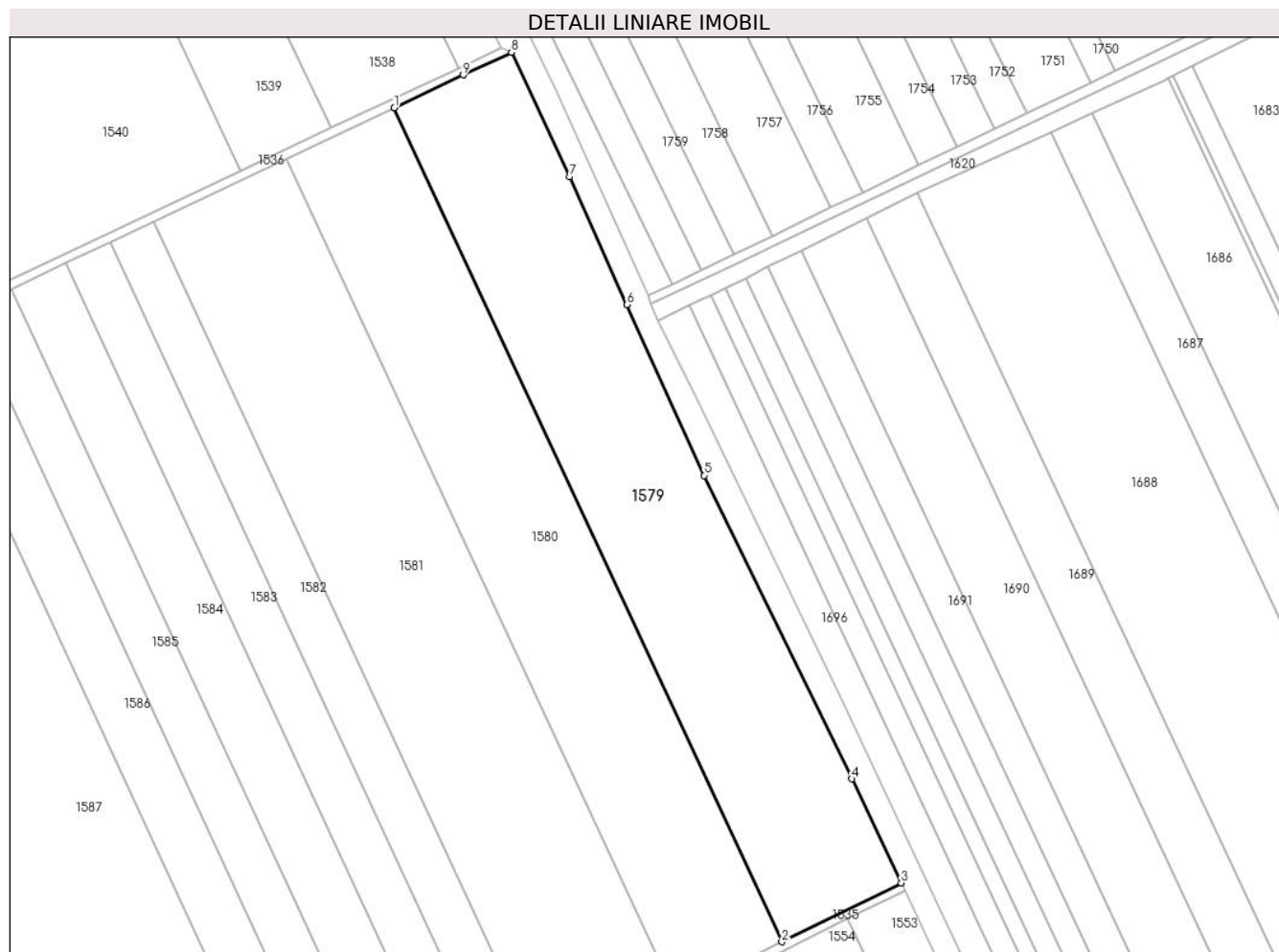
Inscrieri privind dezmembramintele dreptului de proprietate, drepturi reale de garanție și sarcini	Referințe
NU SUNT	

Anexa Nr. 1 La Partea I

Teren

Nr cadastral	Suprafața (mp)*	Observații / Referințe
	Din acte: 27.059 Masurata: 26.393	IMOBILUL PROVINE DINTR-O TARLA CU UN DEFICIT DE SUPRAFATA IN PROCENT DE 2.4%

* Suprafața este determinată în planul de proiecție Stereo 70.



Date referitoare la teren

Crt	Categorie folosință	Intra vilan	Suprafața (mp)	Tarla	Parcelă	Nr. topo	Observații / Referințe
1	arabil	NU	26.393	13/2	11	-	

Lungime Segmente

1) Valorile lungimilor segmentelor sunt obținute din proiecție în plan.

Punct început	X / Y	Punct sfârșit	X / Y	Lungime segment (** (m)
1	706.268,399 320.683,354	2	706.451,28 320.290,005	433.784
2	706.451,28 320.290,005	3	706.507,546 320.317,806	62.76
3	706.507,546 320.317,806	4	706.484,304 320.366,872	54.292
4	706.484,304 320.366,872	5	706.414,598 320.509,943	159.148

Punct început	X / Y	Punct sfârșit	X / Y	Lungime segment (** (m)
5	706.414,598 320.509,943	6	706.378,143 320.590,402	88.332
6	706.378,143 320.590,402	7	706.351,03 320.650,708	66.121
7	706.351,03 320.650,708	8	706.323,658 320.709,462	64.817
8	706.323,658 320.709,462	9	706.300,941 320.698,765	25.11
9	706.300,941 320.698,765	1	706.268,399 320.683,354	36.007

** Lungimile segmentelor sunt determinate în planul de proiecție Stereo 70 și sunt rotunjite la 1 milimetru.

*** Distanța dintre puncte este formată din segmente cumulate ce sunt mai mici decât valoarea 1 milimetru.

**DATE DESPRE IMOBILUL NR. 1580**

Oficiul de Cadastru și Publicitate Imobiliară CALARASI
Biroul de Cadastru și Publicitate Imobiliară Calarasi

A. Partea I. Descrierea imobilului

TEREN Extravilan

Adresa: Jud. Calarasi

Nr. Crt	Nr cadastral Nr. topografic	Suprafața* (mp)	Observații / Referințe
A1		Din acte: 25.000 Masurata: 24.385	Sector cadastral:10 Teren neimprejmuit; IMOBILUL PROVINE DINTR-O TARLA CU UN DEFICIT DE SUPRAFATA IN PROCENT DE 2.4%

B. Partea II. Proprietari și acte

Inscrieri privitoare la dreptul de proprietate și alte drepturi reale	Referințe
/	
Act Administrativ nr. 42099, din 25/03/1996 emis de CJSIPT CALARASI;	
B1	A1
Intabulare, drept de PROPRIETATE, dobandit prin Reconstituire, cota actuala 1/1, cota initiala 1/1 1) PANAIT CONSTANDA, LIPSA CNP	

C. Partea III. SARCINI .

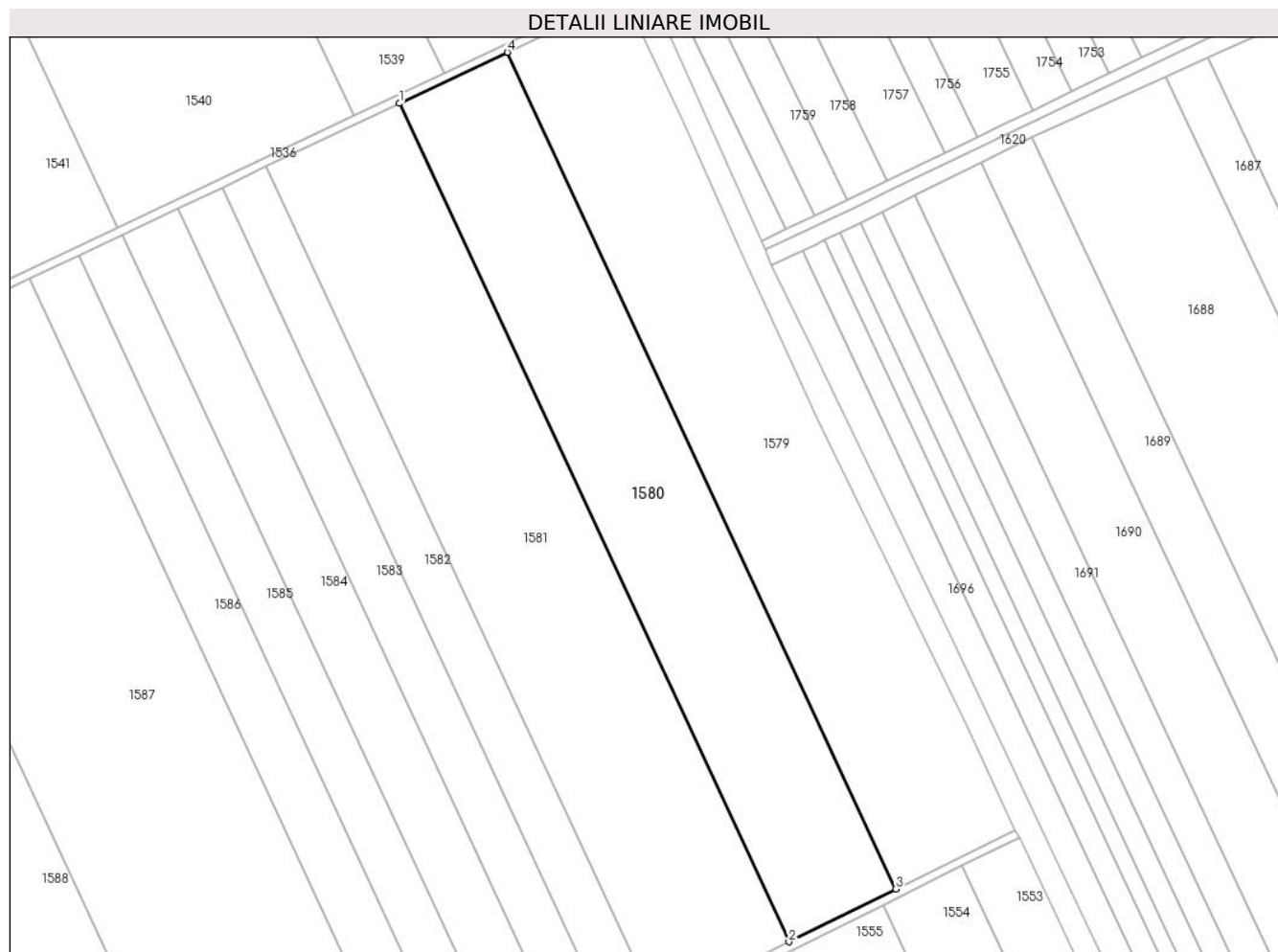
Inscrieri privind dezmembramintele dreptului de proprietate, drepturi reale de garanție și sarcini	Referințe
NU SUNT	

Anexa Nr. 1 La Partea I

Teren

Nr cadastral	Suprafața (mp)*	Observații / Referințe
	Din acte: 25.000 Masurata: 24.385	IMOBILUL PROVINE DINTR-O TARLA CU UN DEFICIT DE SUPRAFATA IN PROCENT DE 2.4%

* Suprafața este determinată în planul de proiecție Stereo 70.



Date referitoare la teren

Crt	Categorie folosință	Intravilan	Suprafața (mp)	Tarla	Parcelă	Nr. topo	Observații / Referințe
1	arabil	NU	24.385	13/2	10	-	

Lungime Segmente

1) Valorile lungimilor segmentelor sunt obținute din proiecție în plan.

Punct început	X / Y	Punct sfârșit	X / Y	Lungime segment (** (m)
1	706.217,647 320.659,321	2	706.400,923 320.265,123	434.721
2	706.400,923 320.265,123	3	706.451,28 320.290,005	56.169
3	706.451,28 320.290,005	4	706.268,399 320.683,354	433.784
4	706.268,399 320.683,354	1	706.217,647 320.659,321	56.155

**** Lungimile segmentelor sunt determinate în planul de proiecție Stereo 70 și sunt rotunjite la 1 milimetru.**

***** Distanța dintre puncte este formată din segmente cumulate ce sunt mai mici decât valoarea 1 milimetru.**

**DATE DESPRE IMOBILUL NR. 1581**

Oficiul de Cadastru și Publicitate Imobiliară CALARASI
Biroul de Cadastru și Publicitate Imobiliară Calarasi

A. Partea I. Descrierea imobilului

TEREN Extravilan

Adresa: Jud. Calarasi

Nr. Crt	Nr cadastral Nr. topografic	Suprafața* (mp)	Observații / Referințe
A1		Din acte: 31.000 Masurata: 30.237	Sector cadastral:10 Teren neimprejmuit; IMOBILUL PROVINE DINTR-O TARLA CU UN DEFICIT DE SUPRAFATA IN PROCENT DE 2.4%

B. Partea II. Proprietari și acte

Inscrieri privitoare la dreptul de proprietate și alte drepturi reale	Referințe
/	
Act Administrativ nr. 42272, din 25/06/1996 emis de CJSIPT CALARASI;	
B1	A1
Intabulare, drept de PROPRIETATE, dobandit prin Reconstituire, cota actuala 1/1, cota initiala 1/1 1) MIHAI TINCA, LIPSA CNP	

C. Partea III. SARCINI .

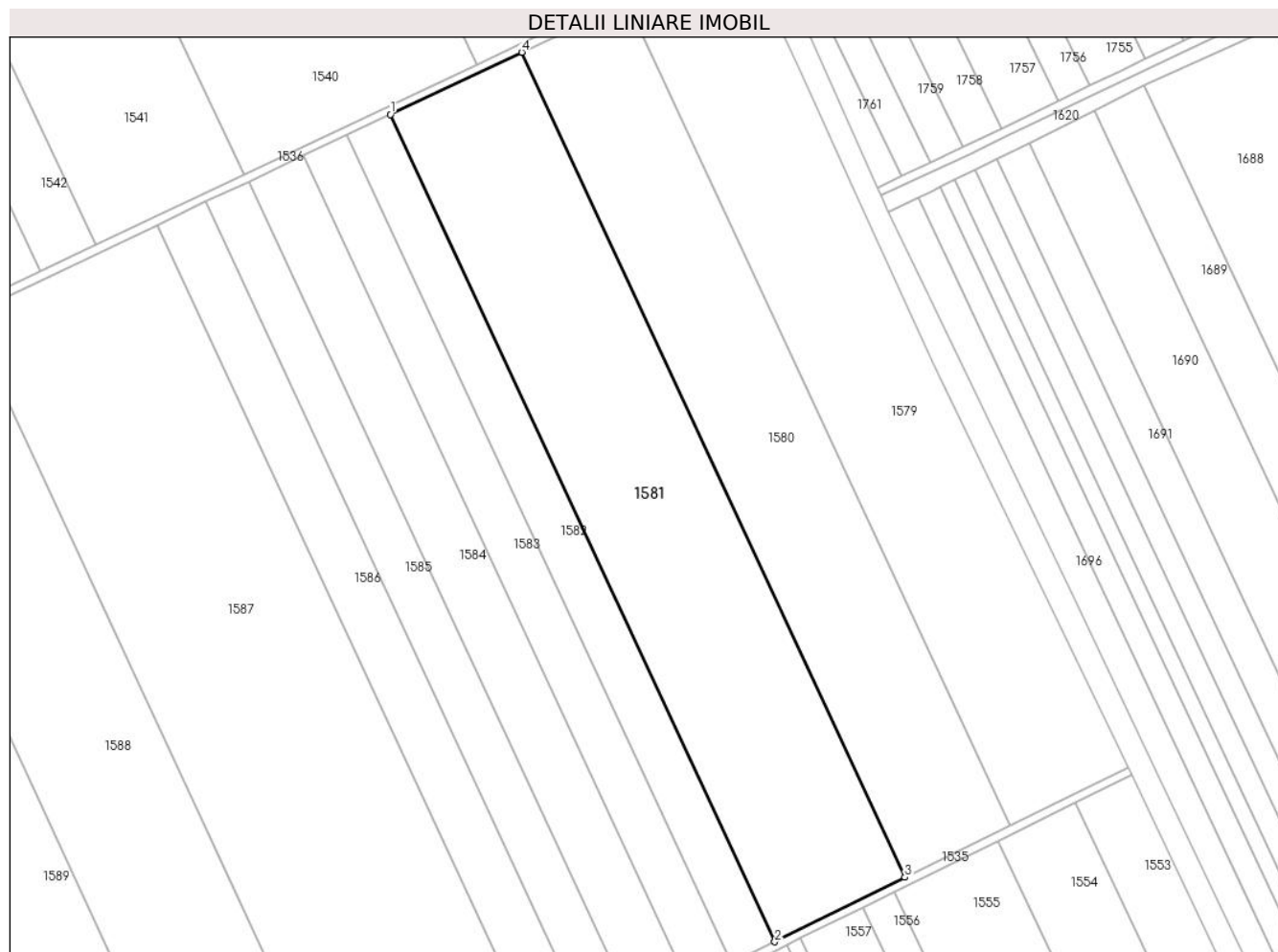
Inscrieri privind dezmembramintele dreptului de proprietate, drepturi reale de garanție și sarcini	Referințe
NU SUNT	

Anexa Nr. 1 La Partea I

Teren

Nr cadastral	Suprafața (mp)*	Observații / Referințe
	Din acte: 31.000 Masurata: 30.237	IMOBILUL PROVINE DINTR-O TARLA CU UN DEFICIT DE SUPRAFATA IN PROCENT DE 2.4%

* Suprafața este determinată în planul de proiecție Stereo 70.



Date referitoare la teren

Crt	Categorie folosință	Intravilan	Suprafața (mp)	Tarla	Parcelă	Nr. topo	Observații / Referințe
1	arabil	NU	30.237	13/2	9	-	

Lungime Segmente

1) Valorile lungimilor segmentelor sunt obținute din proiecție în plan.

Punct început	X / Y	Punct sfârșit	X / Y	Lungime segment (** (m)
1	706.154,867 320.629,592	2	706.338,631 320.234,344	435.879
2	706.338,631 320.234,344	3	706.400,923 320.265,123	69.481
3	706.400,923 320.265,123	4	706.217,647 320.659,321	434.721
4	706.217,647 320.659,321	1	706.154,867 320.629,592	69.463

**** Lungimile segmentelor sunt determinate în planul de proiecție Stereo 70 și sunt rotunjite la 1 milimetru.**

***** Distanța dintre puncte este formată din segmente cumulate ce sunt mai mici decât valoarea 1 milimetru.**

**DATE DESPRE IMOBILUL NR. 1582**

Oficiul de Cadastru și Publicitate Imobiliară CALARASI
Biroul de Cadastru și Publicitate Imobiliară Calarasi

A. Partea I. Descrierea imobilului

TEREN Extravilan

Adresa: Jud. Calarasi

Nr. Crt	Nr cadastral Nr. topografic	Suprafața* (mp)	Observații / Referințe
A1	20351	10.000	Sector cadastral:10 Teren neimprejmuit;

B. Partea II. Proprietari și acte

Inscrieri privitoare la dreptul de proprietate și alte drepturi reale	Referințe
34507 / 30/11/2010	
Act Notarial nr. 2640, din 25/11/2010 emis de BNP CHIRU MARIA DANA;	
B3	A1
Intabulare, drept de PROPRIETATE, dobandit prin Conventie, cota actuala 1/1, cota initiala 1/1	
1) PACIONEA MIHAELA, -sotie	
2) PACIONEA MIHAI, -sotie	

C. Partea III. SARCINI .

Inscrieri privind dezmembramintele dreptului de proprietate, drepturi reale de garanție și sarcini	Referințe
NU SUNT	

Anexa Nr. 1 La Partea I

Teren

Nr cadastral	Suprafața (mp)*	Observații / Referințe
20351	10.000	

* Suprafața este determinată în planul de proiecție Stereo 70.



Date referitoare la teren

Crt	Categorie folosință	Intravilan	Suprafața (mp)	Tarla	Parcelă	Nr. topo	Observații / Referințe
1	arabil	NU	10.000	13/2	8	-	LOT 1

Lungime Segmente

1) Valorile lungimilor segmentelor sunt obținute din proiecție în plan.

Punct început	X / Y	Punct sfârșit	X / Y	Lungime segment (** (m)
1	706.134,14 320.619,777	2	706.318,066 320.224,183	436.261
2	706.318,066 320.224,183	3	706.338,631 320.234,344	22.938
3	706.338,631 320.234,344	4	706.154,867 320.629,592	435.879
4	706.154,867 320.629,592	1	706.134,14 320.619,777	22.933

** Lungimile segmentelor sunt determinate în planul de proiecție Stereo 70 și sunt rotunjite la 1 milimetru.

***** Distanţa dintre puncte este formată din segmente cumulate ce sunt mai mici decât valoarea 1 milimetru.**

**DATE DESPRE IMOBILUL NR. 1583**

Oficiul de Cadastru și Publicitate Imobiliară CALARASI
Biroul de Cadastru și Publicitate Imobiliară Calarasi

A. Partea I. Descrierea imobilului

TEREN Extravilan

Adresa: Jud. Calarasi

Nr. Crt	Nr cadastral Nr. topografic	Suprafața* (mp)	Observații / Referințe
A1	21709	10.000	Sector cadastral:10 Teren neimprejmuit;

B. Partea II. Proprietari și acte

Inscrieri privitoare la dreptul de proprietate și alte drepturi reale		Referințe
7287 / 06/03/2012		
Act Notarial nr. 241, din 05/03/2012 emis de CHIRU MARIA DANA;		
B5	Intabulare, drept de PROPRIETATE, dobandit prin Conventie, cota actuala 1/1, cota initiala 1/1 1) PACIONEA MIHAELA, sotie 2) PACIONEA MIHAI, sot	A1

C. Partea III. SARCINI .

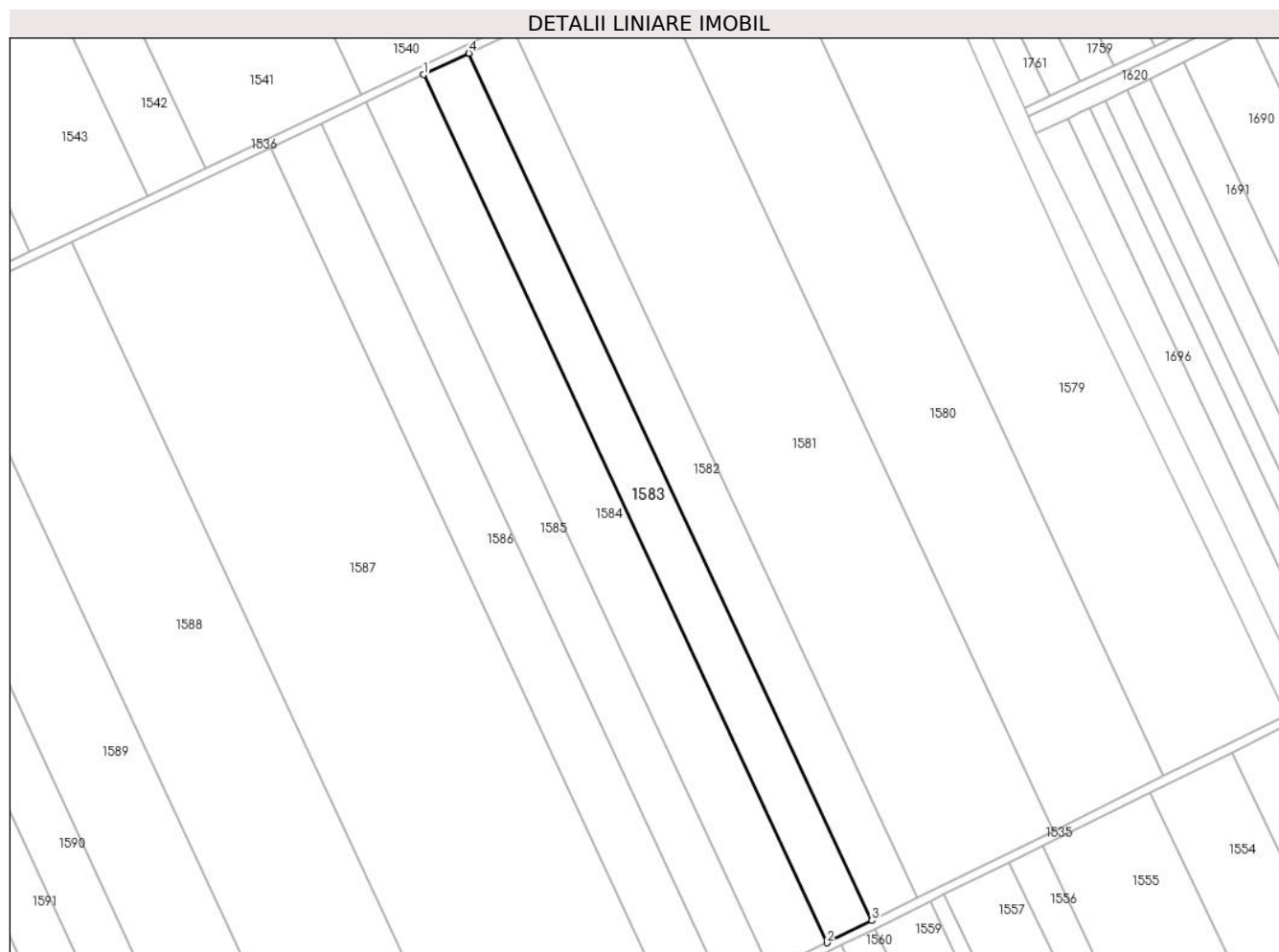
Inscrieri privind dezmembramintele dreptului de proprietate, drepturi reale de garanție și sarcini	Referințe
NU SUNT	

Anexa Nr. 1 La Partea I

Teren

Nr cadastral	Suprafața (mp)*	Observații / Referințe
21709	10.000	

* Suprafața este determinată în planul de proiecție Stereo 70.



Date referitoare la teren

Crt	Categorie folosință	Intra vilan	Suprafața (mp)	Tarla	Parcelă	Nr. topo	Observații / Referințe
1	arabil	NU	10.000	13/2	8	-	LOT 1

Lungime Segmente

1) Valorile lungimilor segmentelor sunt obținute din proiecție în plan.

Punct început	X / Y	Punct sfârșit	X / Y	Lungime segment (** (m)
1	706.113,432 320.609,97	2	706.297,518 320.214,03	436.642
2	706.297,518 320.214,03	3	706.318,066 320.224,183	22.92
3	706.318,066 320.224,183	4	706.134,14 320.619,777	436.261
4	706.134,14 320.619,777	1	706.113,432 320.609,97	22.913

** Lungimile segmentelor sunt determinate în planul de proiecție Stereo 70 și sunt rotunjite la 1 milimetru.

***** Distanţa dintre puncte este formată din segmente cumulate ce sunt mai mici decât valoarea 1 milimetru.**

**DATE DESPRE IMOBILUL NR. 1584**

Oficiul de Cadastru și Publicitate Imobiliară CALARASI
Biroul de Cadastru și Publicitate Imobiliară Calarasi

A. Partea I. Descrierea imobilului

TEREN Extravilan

Adresa: Jud. Calarasi

Nr. Crt	Nr cadastral Nr. topografic	Suprafața* (mp)	Observații / Referințe
A1	22559	12.556	Sector cadastral:10 Teren neimprejmit;

B. Partea II. Proprietari și acte

Inscrieri privitoare la dreptul de proprietate și alte drepturi reale		Referințe
10161 / 25/02/2014		
Act Notarial nr. 229, din 21/02/2014 emis de NP CHIRU MARIA DANA;		
B4	Intabulare, drept de PROPRIETATE, dobandit prin Conventie, cota actuala 1/1, cota initiala 1/1 1) PACIONEA MIHAI, -sot 2) PACIONEA MIHAELA, -sotie	A1

C. Partea III. SARCINI .

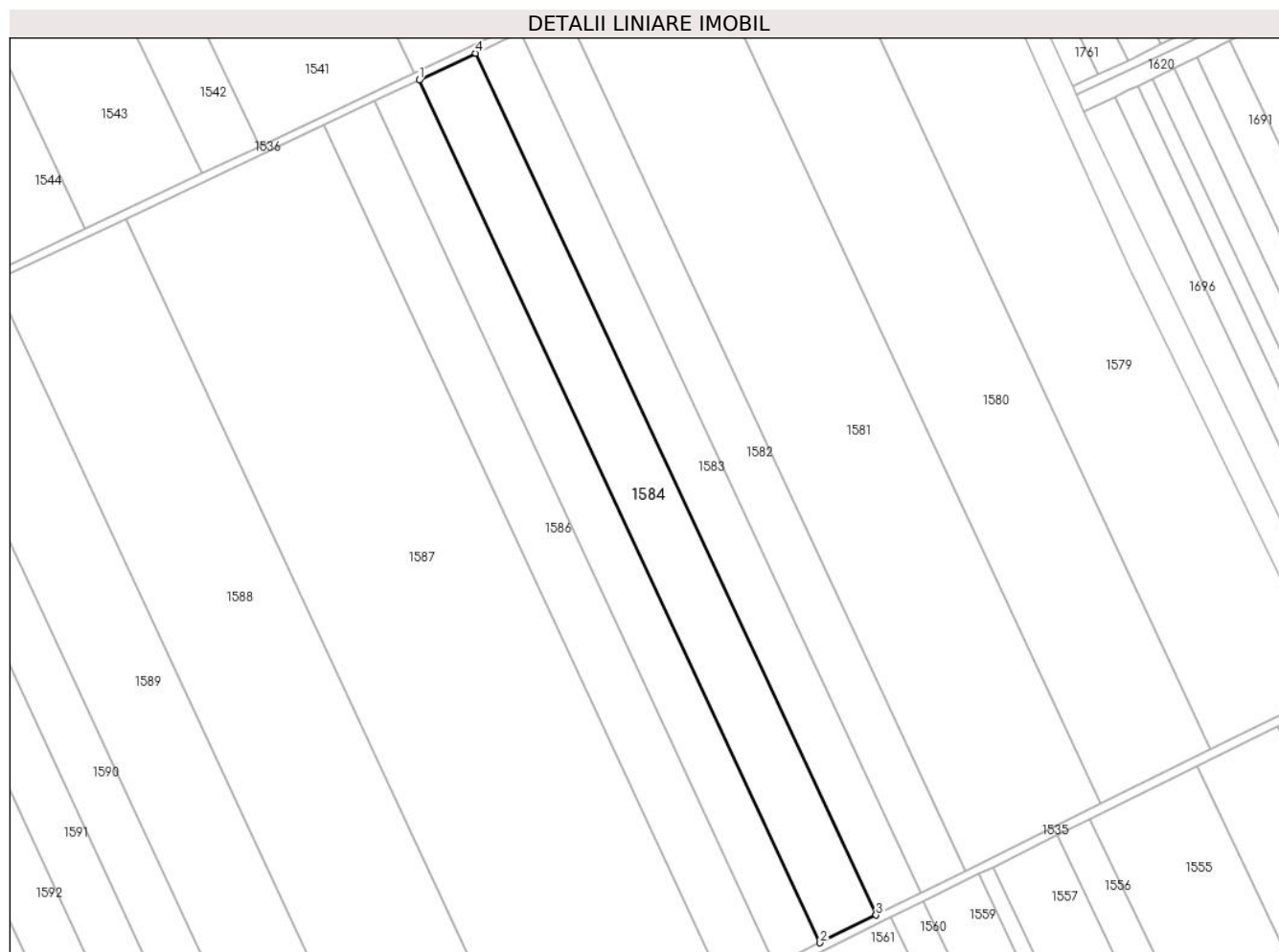
Inscrieri privind dezmembramintele dreptului de proprietate, drepturi reale de garanție și sarcini	Referințe
NU SUNT	

Anexa Nr. 1 La Partea I

Teren

Nr cadastral	Suprafața (mp)*	Observații / Referințe
22559	12.556	

* Suprafața este determinată în planul de proiecție Stereo 70.



Date referitoare la teren

Crt	Categorie folosință	Intra vilan	Suprafața (mp)	Tarla	Parcelă	Nr. topo	Observații / Referințe
1	arabil	NU	12.556	13/2	8	-	

Lungime Segmente

1) Valorile lungimilor segmentelor sunt obținute din proiecție în plan.

Punct început	X / Y	Punct sfârșit	X / Y	Lungime segment (** (m)
1	706.087,457 320.597,67	2	706.271,745 320.201,295	437.122
2	706.271,745 320.201,295	3	706.297,518 320.214,03	28.748
3	706.297,518 320.214,03	4	706.113,432 320.609,97	436.642
4	706.113,432 320.609,97	1	706.087,457 320.597,67	28.74

** Lungimile segmentelor sunt determinate în planul de proiecție Stereo 70 și sunt rotunjite la 1 milimetru.

***** Distanţa dintre puncte este formată din segmente cumulate ce sunt mai mici decât valoarea 1 milimetru.**

**DATE DESPRE IMOBILUL NR. 1585**

Oficiul de Cadastru și Publicitate Imobiliară CALARASI
Biroul de Cadastru și Publicitate Imobiliară Calarasi

A. Partea I. Descrierea imobilului

TEREN Extravilan

Adresa: Jud. Calarasi

Nr. Crt	Nr cadastral Nr. topografic	Suprafața* (mp)	Observații / Referințe
A1	22560	10.000	Sector cadastral:10 Teren neimprejmuit;

B. Partea II. Proprietari și acte

Inscrieri privitoare la dreptul de proprietate și alte drepturi reale		Referințe
8194 / 10/02/2015		
Act Notarial nr. 433, din 09/02/2015 emis de BIN Tutuianu Dana Cristina;		
B4	Intabulare, drept de PROPRIETATE, dobândit prin Conventie, cota actuala 1/1, cota initiala 1/1 1) SOCIETATEA COMERCIALA AGRO MYH SRL, CIF:18266383	A1

C. Partea III. SARCINI .

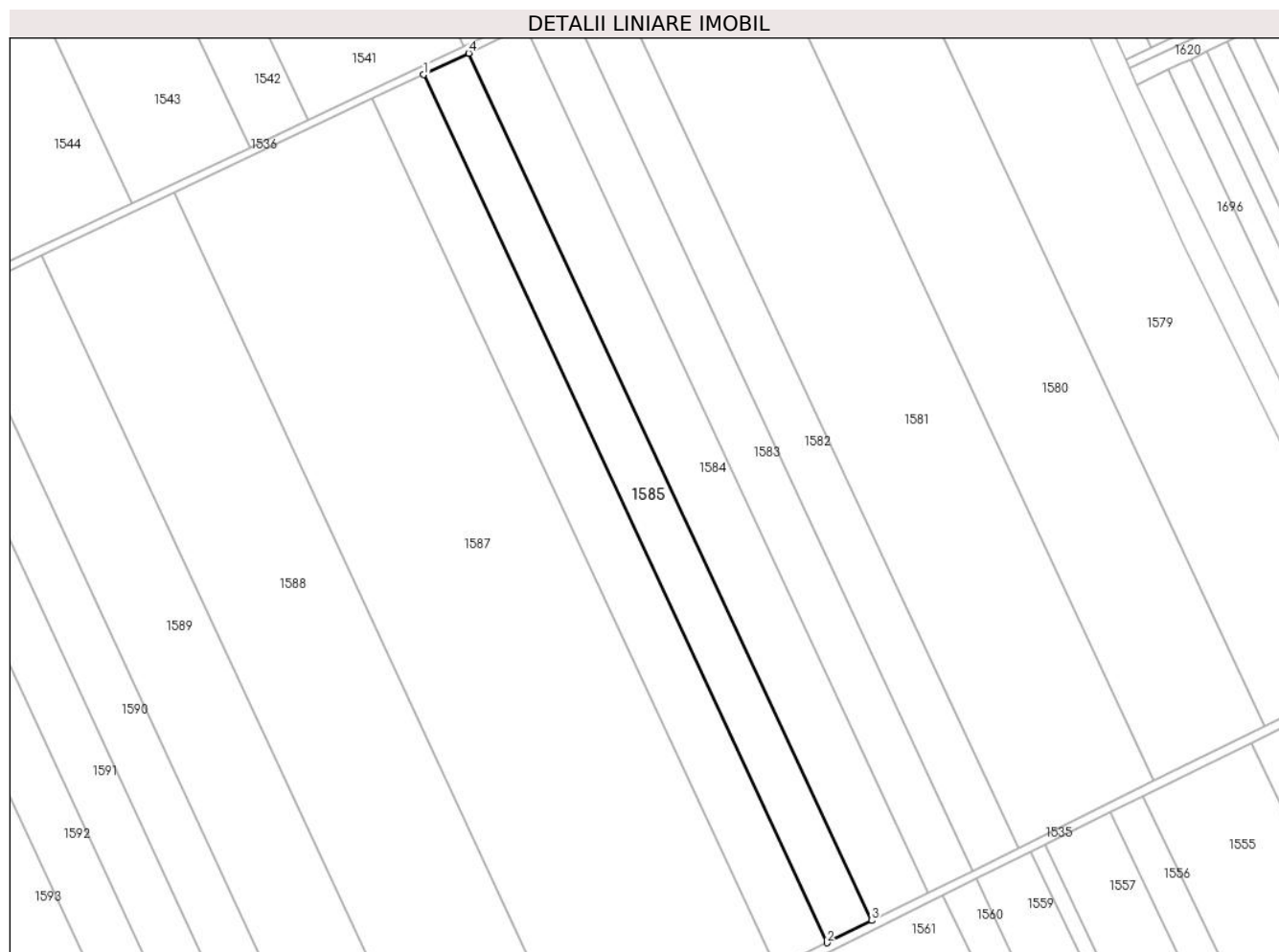
Inscrieri privind dezmembramintele dreptului de proprietate, drepturi reale de garanție și sarcini	Referințe
NU SUNT	

Anexa Nr. 1 La Partea I

Teren

Nr cadastral	Suprafața (mp)*	Observații / Referințe
22560	10.000	

* Suprafața este determinată în planul de proiecție Stereo 70.



Date referitoare la teren

Crt	Categorie folosință	Intra vilan	Suprafața (mp)	Tarla	Parcelă	Nr. topo	Observații / Referințe
1	arabil	NU	10.000	13/2	8	-	

Lungime Segmente

1) Valorile lungimilor segmentelor sunt obținute din proiecție în plan.

Punct început	X / Y	Punct sfârșit	X / Y	Lungime segment (** (m)
1	706.066,789 320.587,883	2	706.251,238 320.191,163	437.502
2	706.251,238 320.191,163	3	706.271,745 320.201,295	22.873
3	706.271,745 320.201,295	4	706.087,457 320.597,67	437.122
4	706.087,457 320.597,67	1	706.066,789 320.587,883	22.868

** Lungimile segmentelor sunt determinate în planul de proiecție Stereo 70 și sunt rotunjite la 1 milimetru.

***** Distanţa dintre puncte este formată din segmente cumulate ce sunt mai mici decât valoarea 1 milimetru.**

**DATE DESPRE IMOBILUL NR. 1586**

Oficiul de Cadastru și Publicitate Imobiliară CALARASI
Biroul de Cadastru și Publicitate Imobiliară Calarasi

A. Partea I. Descrierea imobilului

TEREN Extravilan

Adresa: Jud. Calarasi

Nr. Crt	Nr cadastral Nr. topografic	Suprafața* (mp)	Observații / Referințe
A1	21868	Din acte: 11.524 Masurata: 11.300	Sector cadastral:10 Teren neimprejmuit;

B. Partea II. Proprietari și acte

Inscrieri privitoare la dreptul de proprietate și alte drepturi reale		Referințe
39644 / 25/10/2012		
Act Notarial nr. 1708, din 24/10/2012 emis de BNP CHIRU MARIA DANA;		
B8	Intabulare, drept de PROPRIETATE, dobandit prin Conventie, cota actuala 1/1, cota initiala 1/1 1) SC APOLLO PROPERTIES SRL, CIF:19163688	A1

C. Partea III. SARCINI .

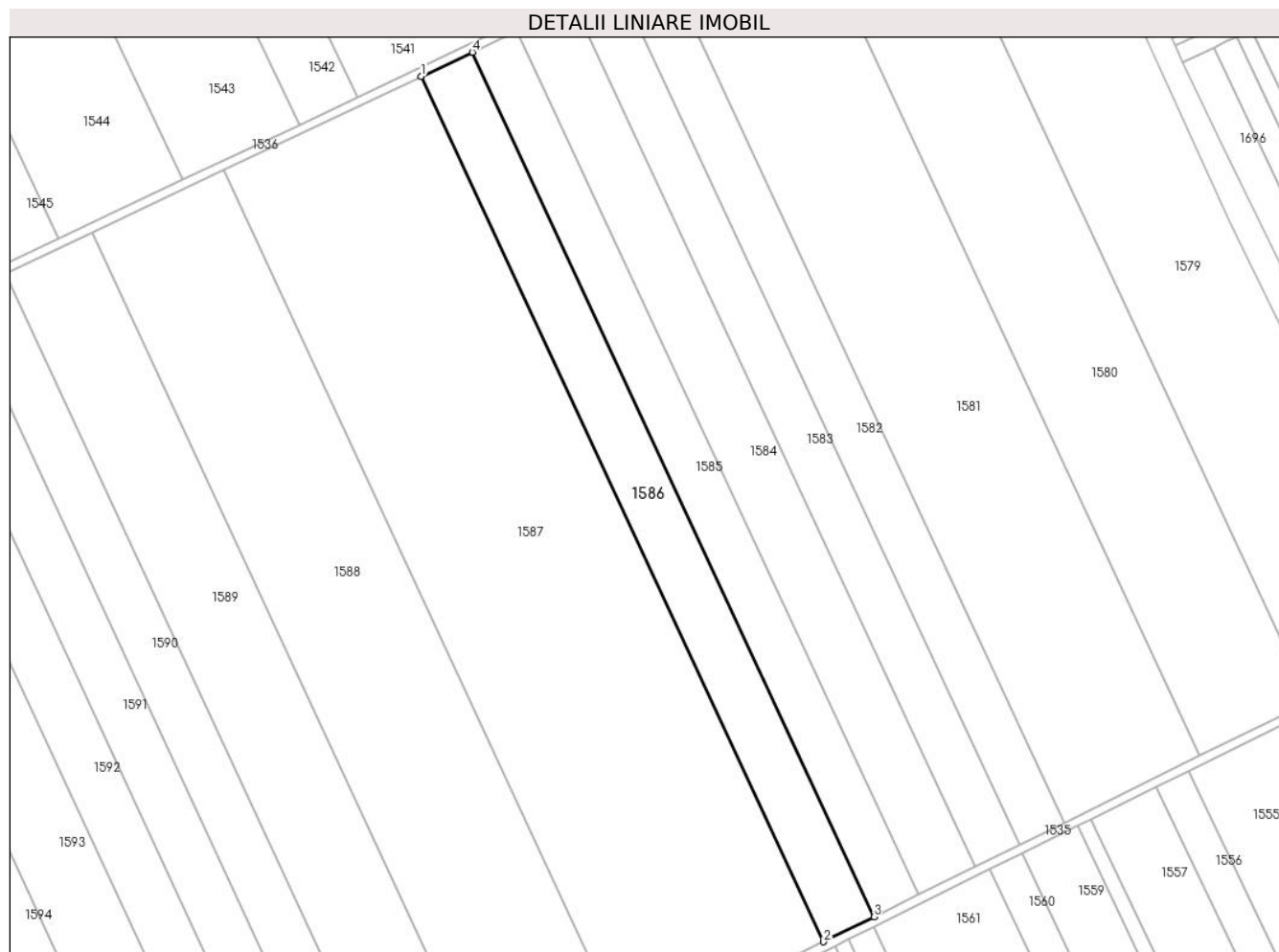
Inscrieri privind dezmembramintele dreptului de proprietate, drepturi reale de garanție și sarcini	Referințe
NU SUNT	

Anexa Nr. 1 La Partea I

Teren

Nr cadastral	Suprafața (mp)*	Observații / Referințe
21868	Din acte: 11.524 Masurata: 11.300	

* Suprafața este determinată în planul de proiecție Stereo 70.



Date referitoare la teren

Crt	Categorie folosință	Intravilan	Suprafața (mp)	Tarla	Parcelă	Nr. topo	Observații / Referințe
1	arabil	NU	11.300	13/2	7	-	

Lungime Segmente

1) Valorile lungimilor segmentelor sunt obținute din proiecție în plan.

Punct început	X / Y	Punct sfârșit	X / Y	Lungime segment (** (m)
1	706.043,457 320.576,834	2	706.228,087 320.179,724	437.932
2	706.228,087 320.179,724	3	706.251,238 320.191,163	25.823
3	706.251,238 320.191,163	4	706.066,789 320.587,883	437.502
4	706.066,789 320.587,883	1	706.043,457 320.576,834	25.816

**** Lungimile segmentelor sunt determinate în planul de proiecție Stereo 70 și sunt rotunjite la 1 milimetru.**

***** Distanța dintre puncte este formată din segmente cumulate ce sunt mai mici decât valoarea 1 milimetru.**

**DATE DESPRE IMOBILUL NR. 1587**

Oficiul de Cadastru și Publicitate Imobiliară CALARASI
Biroul de Cadastru și Publicitate Imobiliară Calarasi

A. Partea I. Descrierea imobilului

TEREN Extravilan

Adresa: Jud. Calarasi

Nr. Crt	Nr cadastral Nr. topografic	Suprafața* (mp)	Observații / Referințe
A1		Din acte: 45.235 Masurata: 44.122	Sector cadastral:10 Teren neimprejmuit; IMOBILUL PROVINE DINTR-O TARLA CU UN DEFICIT DE SUPRAFATA IN PROCENT DE 2.4%

B. Partea II. Proprietari și acte

Inscrieri privitoare la dreptul de proprietate și alte drepturi reale	Referințe
/	
Act Administrativ nr. 42064, din 25/03/1996 emis de CJSIPT CALARASI;	
B1	A1
Intabulare, drept de PROPRIETATE, dobandit prin Reconstituire, cota actuala 1/1, cota initiala 1/1 1) MIHAI DUMITRA, LIPSA CNP	

C. Partea III. SARCINI .

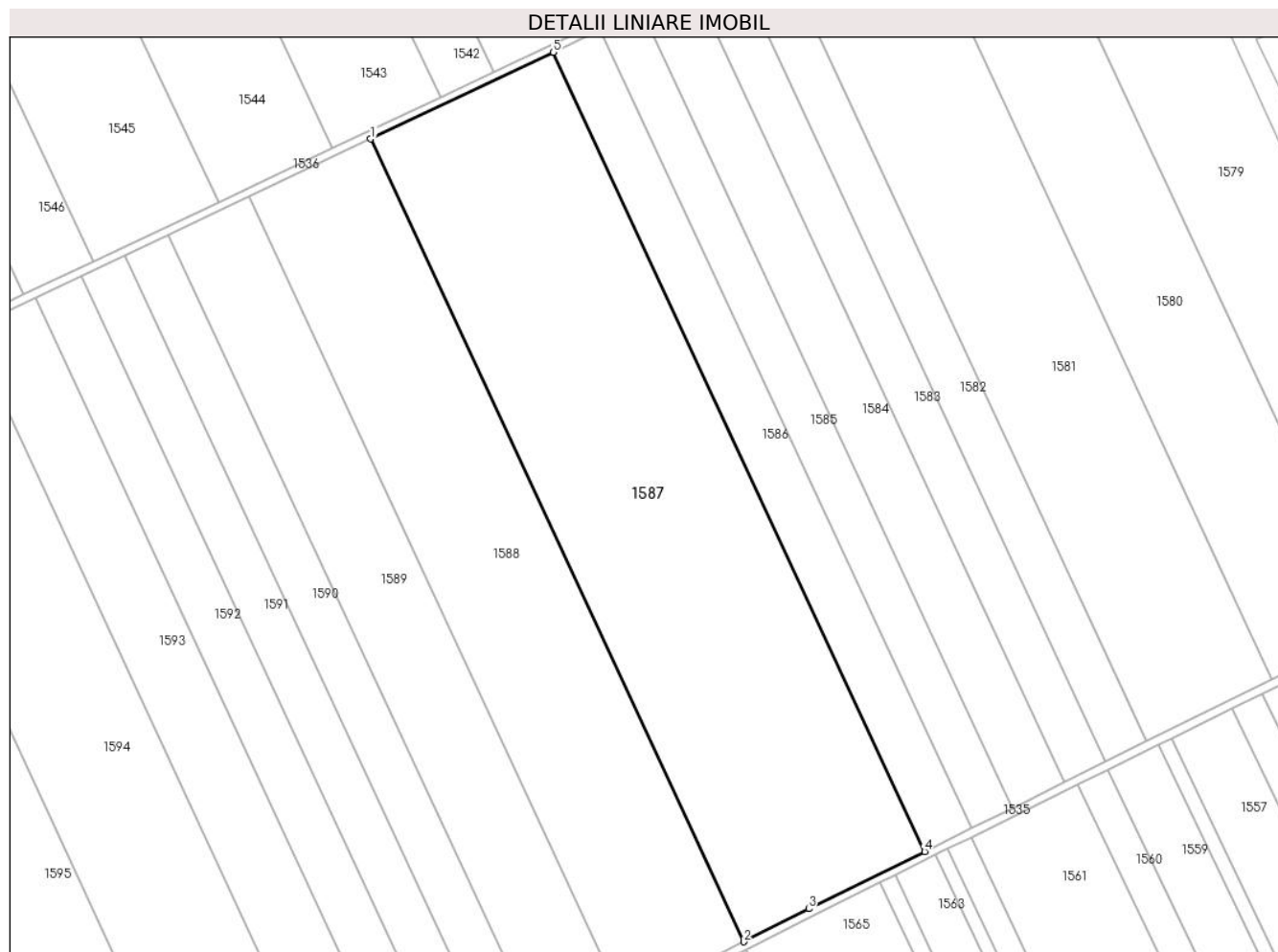
Inscrieri privind dezmembramintele dreptului de proprietate, drepturi reale de garanție și sarcini	Referințe
NU SUNT	

Anexa Nr. 1 La Partea I

Teren

Nr cadastral	Suprafața (mp)*	Observații / Referințe
	Din acte: 45.235 Masurata: 44.122	IMOBILUL PROVINE DINTR-O TARLA CU UN DEFICIT DE SUPRAFATA IN PROCENT DE 2.4%

* Suprafața este determinată în planul de proiecție Stereo 70.



Date referitoare la teren

Crt	Categorie folosință	Intravilan	Suprafața (mp)	Tarla	Parcelă	Nr. topo	Observații / Referințe
1	arabil	NU	44.122	13/2	6	-	

Lungime Segmente

1) Valorile lungimilor segmentelor sunt obținute din proiecție în plan.

Punct început	X / Y	Punct sfârșit	X / Y	Lungime segment (** (m)
1	705.952,587 320.533,802	2	706.138,084 320.134,827	439.989
2	706.138,084 320.134,827	3	706.170,43 320.151,235	36.27
3	706.170,43 320.151,235	4	706.228,087 320.179,724	64.311
4	706.228,087 320.179,724	5	706.043,457 320.576,834	437.932

Punct început	X / Y	Punct sfârșit	X / Y	Lungime segment (** (m)
5	706.043,457 320.576,834	1	705.952,587 320.533,802	100.544

** Lungimile segmentelor sunt determinate în planul de proiecție Stereo 70 și sunt rotunjite la 1 milimetru.

*** Distanța dintre puncte este formată din segmente cumulate ce sunt mai mici decât valoarea 1 milimetru.

**DATE DESPRE IMOBILUL NR. 1588**

Oficiul de Cadastru și Publicitate Imobiliară CALARASI
Biroul de Cadastru și Publicitate Imobiliară Calarasi

A. Partea I. Descrierea imobilului

TEREN Extravilan

Adresa: Jud. Calarasi

Nr. Crt	Nr cadastral Nr. topografic	Suprafața* (mp)	Observații / Referințe
A1	20163	Din acte: 30.000 Masurata: 29.418	Sector cadastral:10 Teren neimprejmuit;

B. Partea II. Proprietari și acte

Inscrieri privitoare la dreptul de proprietate și alte drepturi reale		Referințe
33578 / 09/12/2008		
Act Notarial nr. 2872, din 04/12/2008 emis de BNP CHIRU MARIA DANA;		
B3	Intabulare, drept de PROPRIETATE, dobandit prin Conventie, cota actuala 1/1, cota initiala 1/1 1) S.C. APOLLO PROPERTIES S.R.L., CIF:19163688, cu sediul in mun. Bucuresti	A1

C. Partea III. SARCINI .

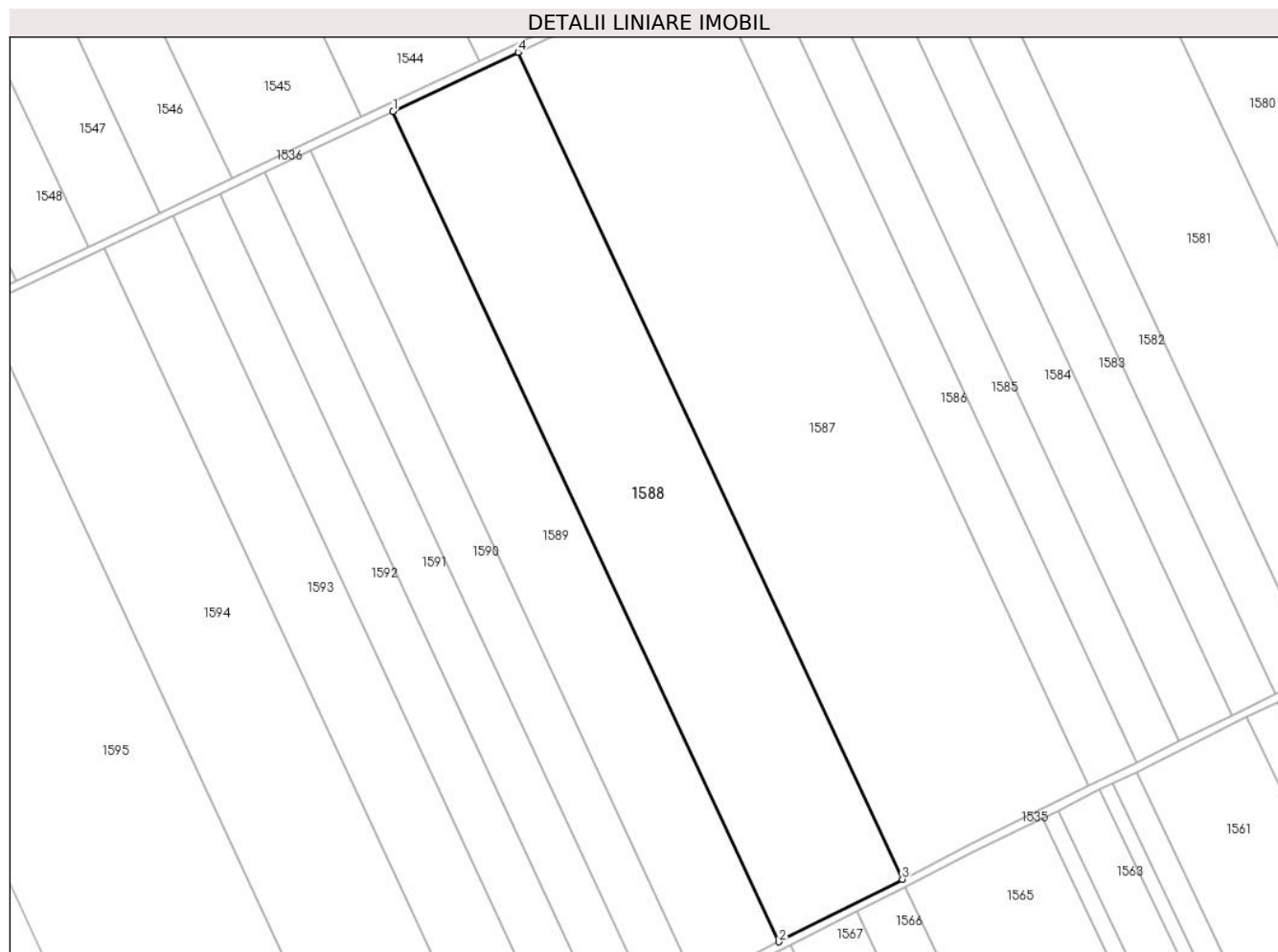
Inscrieri privind dezmembramintele dreptului de proprietate, drepturi reale de garanție și sarcini	Referințe
NU SUNT	

Anexa Nr. 1 La Partea I

Teren

Nr cadastral	Suprafața (mp)*	Observații / Referințe
20163	Din acte: 30.000 Masurata: 29.418	

* Suprafața este determinată în planul de proiecție Stereo 70.



Date referitoare la teren

Crt	Categorie folosință	Intravilan	Suprafața (mp)	Tarla	Parcelă	Nr. topo	Observații / Referințe
1	arabil	NU	29.418	13/2	5	-	

Lungime Segmente

1) Valorile lungimilor segmentelor sunt obținute din proiecție în plan.

Punct început	X / Y	Punct sfârșit	X / Y	Lungime segment (** (m)
1	705.892,281 320.505,245	2	706.078,543 320.104,625	441.803
2	706.078,543 320.104,625	3	706.138,084 320.134,827	66.763
3	706.138,084 320.134,827	4	705.952,587 320.533,802	439.989
4	705.952,587 320.533,802	1	705.892,281 320.505,245	66.726

**** Lungimile segmentelor sunt determinate în planul de proiecție Stereo 70 și sunt rotunjite la 1 milimetru.**

***** Distanța dintre puncte este formată din segmente cumulate ce sunt mai mici decât valoarea 1 milimetru.**

**DATE DESPRE IMOBILUL NR. 1589**

Oficiul de Cadastru și Publicitate Imobiliară CALARASI
Biroul de Cadastru și Publicitate Imobiliară Calarasi

A. Partea I. Descrierea imobilului

TEREN Extravilan

Nr. CF vechi:475
Nr. cadastral vechi:606

Adresa: Jud. Calarasi

Nr. Crt	Nr cadastral Nr. topografic	Suprafața* (mp)	Observații / Referințe
A1	20952	Din acte: 20.000 Masurata: 19.612	Sector cadastral:10 Teren neimprejmuit;

B. Partea II. Proprietari și acte

Inscrieri privitoare la dreptul de proprietate și alte drepturi reale	Referințe
16961 / 25/06/2010	
Act Notarial nr. 1325, din 24/06/2010 emis de BNP CHIRU MARIA DANA;	
B2	A1
Intabulare, drept de PROPRIETATE, dobandit prin Conventie, cota actuala 1/1, cota initiala 1/1 1) SC APOLLO PROPERTIES SRL, CIF:19163688	

C. Partea III. SARCINI .

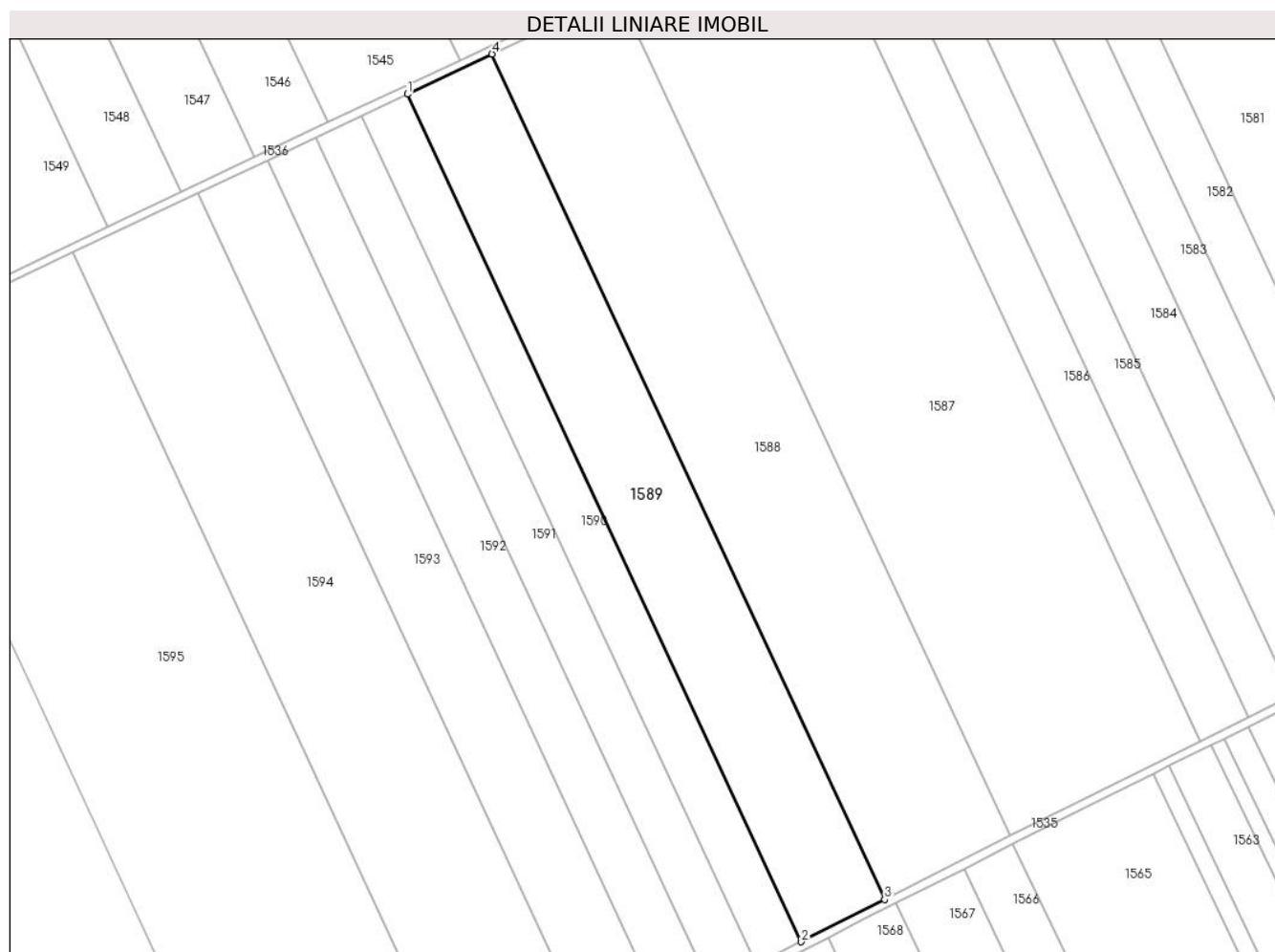
Inscrieri privind dezmembramintele dreptului de proprietate, drepturi reale de garanție și sarcini	Referințe
NU SUNT	

Anexa Nr. 1 La Partea I

Teren

Nr cadastral	Suprafața (mp)*	Observații / Referințe
20952	Din acte: 20.000 Masurata: 19.612	

* Suprafața este determinată în planul de proiecție Stereo 70.



Date referitoare la teren

Crt	Categorie folosință	Intra vilan	Suprafața (mp)	Tarla	Parcelă	Nr. topo	Observații / Referințe
1	arabil	NU	19.612	13/2	4	-	

Lungime Segmente

1) Valorile lungimilor segmentelor sunt obținute din proiecție în plan.

Punct început	X / Y	Punct sfârșit	X / Y	Lungime segment (** (m)
1	705.852,215 320.486,272	2	706.038,985 320.084,56	443.007
2	706.038,985 320.084,56	3	706.078,543 320.104,625	44.356
3	706.078,543 320.104,625	4	705.892,281 320.505,245	441.803
4	705.892,281 320.505,245	1	705.852,215 320.486,272	44.331

**** Lungimile segmentelor sunt determinate în planul de proiecție Stereo 70 și sunt rotunjite la 1 milimetru.**

***** Distanța dintre puncte este formată din segmente cumulate ce sunt mai mici decât valoarea 1 milimetru.**

**DATE DESPRE IMOBILUL NR. 1590**

Oficiul de Cadastru și Publicitate Imobiliară CALARASI
Biroul de Cadastru și Publicitate Imobiliară Calarasi

A. Partea I. Descrierea imobilului

TEREN Extravilan

Adresa: Jud. Calarasi

Nr. Crt	Nr cadastral Nr. topografic	Suprafața* (mp)	Observații / Referințe
A1	21474	Din acte: 10.862 Masurata: 10.651	Sector cadastral:10 Teren neimprejmut;

B. Partea II. Proprietari și acte

Inscrieri privitoare la dreptul de proprietate și alte drepturi reale		Referințe
11925 / 04/03/2014		
Act Notarial nr. 89, din 10/01/2005 emis de BNP CHIRU MARIA DANA;		
B2	Intabulare, drept de PROPRIETATE, dobandit prin Conventie, cota actuala 1/1, cota initiala 1/1 1) PACIONEA MIHAI, -sot 2) PACIONEA MIHAELA, -sotie	A1

C. Partea III. SARCINI .

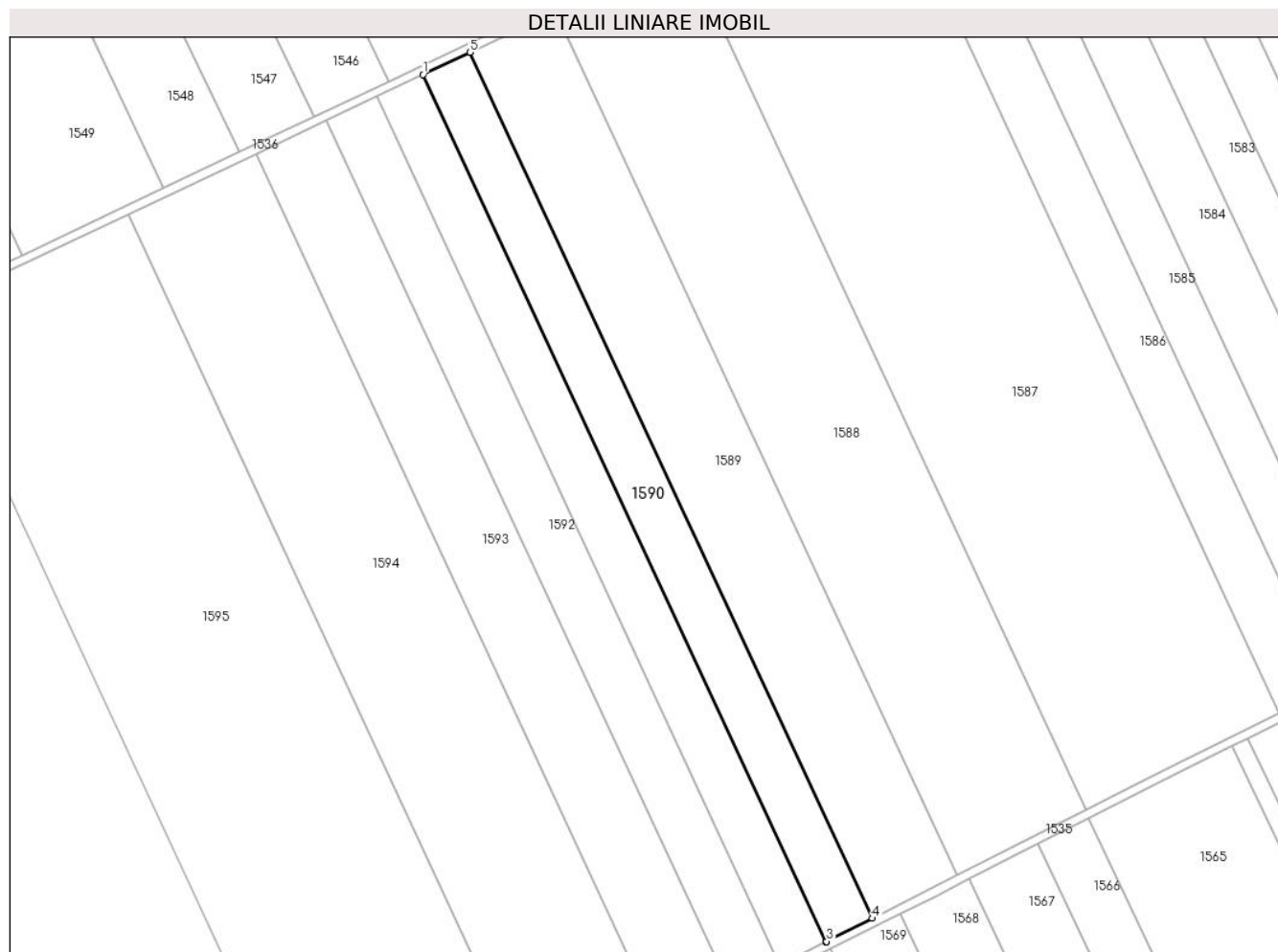
Inscrieri privind dezmembramintele dreptului de proprietate, drepturi reale de garanție și sarcini	Referințe
NU SUNT	

Anexa Nr. 1 La Partea I

Teren

Nr cadastral	Suprafața (mp)*	Observații / Referințe
21474	Din acte: 10.862 Masurata: 10.651	

* Suprafața este determinată în planul de proiecție Stereo 70.



Date referitoare la teren

Crt	Categorie folosință	Intravilan	Suprafața (mp)	Tarla	Parcelă	Nr. topo	Observații / Referințe
1	arabil	NU	10.651	13/2	3	-	

Lungime Segmente

1) Valorile lungimilor segmentelor sunt obținute din proiecție în plan.

Punct început	X / Y	Punct sfârșit	X / Y	Lungime segment (** (m)
1	705.830,502 320.475,989	2	706.017,547 320.073,685	443.66
2	706.017,547 320.073,685	3	706.017,846 320.073,837	0.335
3	706.017,846 320.073,837	4	706.038,985 320.084,56	23.703
4	706.038,985 320.084,56	5	705.852,215 320.486,272	443.007

Punct început	X / Y	Punct sfârșit	X / Y	Lungime segment (** (m)
5	705.852,215 320.486,272	1	705.830,502 320.475,989	24.025

** Lungimile segmentelor sunt determinate în planul de proiecție Stereo 70 și sunt rotunjite la 1 milimetru.

*** Distanța dintre puncte este formată din segmente cumulate ce sunt mai mici decât valoarea 1 milimetru.

**DATE DESPRE IMOBILUL NR. 1591**

Oficiul de Cadastru și Publicitate Imobiliară CALARASI
Biroul de Cadastru și Publicitate Imobiliară Calarasi

A. Partea I. Descrierea imobilului

TEREN Extravilan

Adresa: Jud. Calarasi

Nr. Crt	Nr cadastral Nr. topografic	Suprafața* (mp)	Observații / Referințe
A1	21484	Din acte: 10.862 Masurata: 10.651	Sector cadastral:10 Teren neimprejmut;

B. Partea II. Proprietari și acte

Inscrieri privitoare la dreptul de proprietate și alte drepturi reale		Referințe
10164 / 25/02/2014		
Act Notarial nr. 230, din 21/02/2014 emis de NP CHIRU MARIA DANA;		
B2	Intabulare, drept de PROPRIETATE, dobandit prin Conventie, cota actuala 1/1, cota initiala 1/1 1) PACIONEA MIHAELA, sotie 2) PACIONEA MIHAI, sot	A1

C. Partea III. SARCINI .

Inscrieri privind dezmembramintele dreptului de proprietate, drepturi reale de garanție și sarcini	Referințe
NU SUNT	

Anexa Nr. 1 La Partea I

Teren

Nr cadastral	Suprafața (mp)*	Observații / Referințe
21484	Din acte: 10.862 Masurata: 10.651	

* Suprafața este determinată în planul de proiecție Stereo 70.



Date referitoare la teren

Crt	Categorie folosință	Intra vilan	Suprafața (mp)	Tarla	Parcelă	Nr. topo	Observații / Referințe
1	arabil	NU	10.651	13/2	3	-	

Lungime Segmente

1) Valorile lungimilor segmentelor sunt obținute din proiecție în plan.

Punct început	X / Y	Punct sfârșit	X / Y	Lungime segment (** (m)
1	705.808,82 320.465,722	2	705.996,14 320.062,826	444.313
2	705.996,14 320.062,826	3	705.996,491 320.063,004	0.394
3	705.996,491 320.063,004	4	706.017,547 320.073,685	23.61
4	706.017,547 320.073,685	5	705.830,502 320.475,989	443.66

Punct început	X / Y	Punct sfârșit	X / Y	Lungime segment (** (m)
5	705.830,502 320.475,989	1	705.808,82 320.465,722	23.99

** Lungimile segmentelor sunt determinate în planul de proiecție Stereo 70 și sunt rotunjite la 1 milimetru.

*** Distanța dintre puncte este formată din segmente cumulate ce sunt mai mici decât valoarea 1 milimetru.

**DATE DESPRE IMOBILUL NR. 1592**

Oficiul de Cadastru și Publicitate Imobiliară CALARASI
Biroul de Cadastru și Publicitate Imobiliară Calarasi

A. Partea I. Descrierea imobilului

TEREN Extravilan

Adresa: Jud. Calarasi

Nr. Crt	Nr cadastral Nr. topografic	Suprafața* (mp)	Observații / Referințe
A1		Din acte: 11.607 Masurata: 11.321	Sector cadastral:10 Teren neimprejmuit; IMOBILUL PROVINE DINTR-O TARLA CU UN DEFICIT DE SUPRAFATA IN PROCENT DE 2.4%

B. Partea II. Proprietari și acte

Inscrieri privitoare la dreptul de proprietate și alte drepturi reale	Referințe
/	
Act Administrativ nr. 42199, din 29/05/1996 emis de CJSIPT CALARASI;	
B1	A1
Intabulare, drept de PROPRIETATE, dobandit prin Reconstituire, cota actuala 1/1, cota initiala 1/1 1) RADU T ION, LIPSA CNP	

C. Partea III. SARCINI .

Inscrieri privind dezmembramintele dreptului de proprietate, drepturi reale de garanție și sarcini	Referințe
NU SUNT	

Anexa Nr. 1 La Partea I

Teren

Nr cadastral	Suprafața (mp)*	Observații / Referințe
	Din acte: 11.607 Masurata: 11.321	IMOBILUL PROVINE DINTR-O TARLA CU UN DEFICIT DE SUPRAFATA IN PROCENT DE 2.4%

* Suprafața este determinată în planul de proiecție Stereo 70.



Date referitoare la teren

Crt	Categorie folosință	Intra vilan	Suprafața (mp)	Tarla	Parcelă	Nr. topo	Observații / Referințe
1	arabil	NU	11.321	13/2	3	-	

Lungime Segmente

1) Valorile lungimilor segmentelor sunt obținute din proiecție în plan.

Punct început	X / Y	Punct sfârșit	X / Y	Lungime segment (** (m)
1	705.785,808 320.454,825	2	705.973,42 320.051,302	445.005
2	705.973,42 320.051,302	3	705.975,163 320.052,186	1.954
3	705.975,163 320.052,186	4	705.996,14 320.062,826	23.521
4	705.996,14 320.062,826	5	705.808,82 320.465,722	444.313

Punct început	X / Y	Punct sfârşit	X / Y	Lungime segment (** (m)
5	705.808,82 320.465,722	1	705.785,808 320.454,825	25.462

** Lungimile segmentelor sunt determinate în planul de proiecţie Stereo 70 şi sunt rotunjite la 1 milimetru.

*** Distanţa dintre puncte este formată din segmente cumulate ce sunt mai mici decât valoarea 1 milimetru.

**DATE DESPRE IMOBILUL NR. 1593**

Oficiul de Cadastru și Publicitate Imobiliară CALARASI
Biroul de Cadastru și Publicitate Imobiliară Calarasi

A. Partea I. Descrierea imobilului

TEREN Extravilan

Adresa: Jud. Calarasi

Nr. Crt	Nr cadastral Nr. topografic	Suprafața* (mp)	Observații / Referințe
A1	22920	Din acte: 16.549 Masurata: 16.228	Sector cadastral:10 Teren neimprejmuit;

B. Partea II. Proprietari și acte

Inscrieri privitoare la dreptul de proprietate și alte drepturi reale		Referințe
23623 / 20/04/2015		
Act Notarial nr. 1294, din 17/04/2015 emis de BIN Tutuianu Dana Cristina;		
B2	Intabulare, drept de PROPRIETATE, dobandit prin Conventie, cota actuala 1/1, cota initiala 1/1 1) SC NIKAGRO SRL, CIF:17961870	A1

C. Partea III. SARCINI .

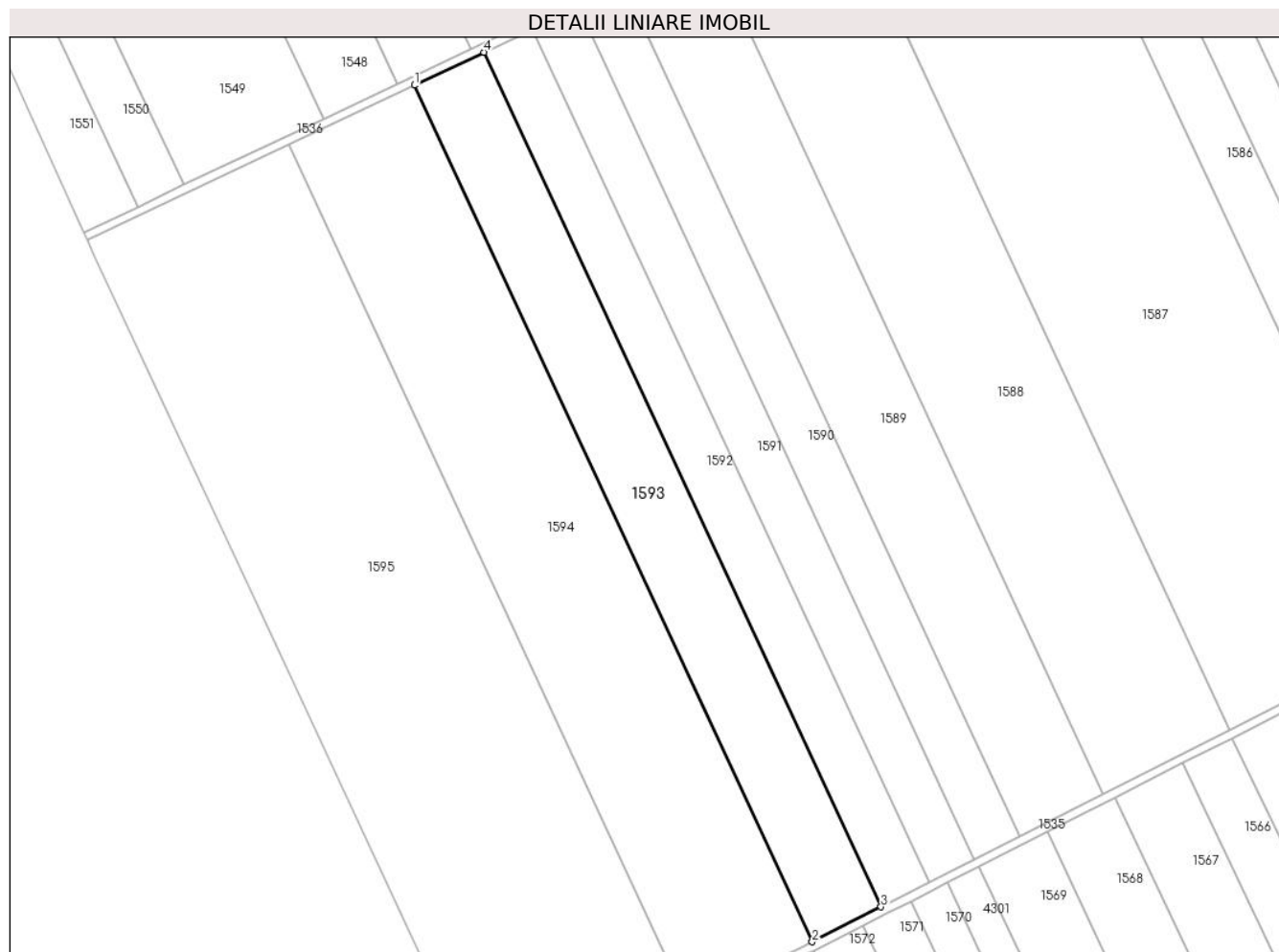
Inscrieri privind dezmembramintele dreptului de proprietate, drepturi reale de garanție și sarcini	Referințe
NU SUNT	

Anexa Nr. 1 La Partea I

Teren

Nr cadastral	Suprafața (mp)*	Observații / Referințe
22920	Din acte: 16.549 Masurata: 16.228	

* Suprafața este determinată în planul de proiecție Stereo 70.



Date referitoare la teren

Crt	Categorie folosință	Intravilan	Suprafața (mp)	Tarla	Parcelă	Nr. topo	Observații / Referințe
1	arabil	NU	16.228	13/2	3	-	LOT 1

Lungime Segmente

1) Valorile lungimilor segmentelor sunt obținute din proiecție în plan.

Punct început	X / Y	Punct sfârșit	X / Y	Lungime segment (** (m)
1	705.752,886 320.439,235	2	705.940,915 320.034,813	445.996
2	705.940,915 320.034,813	3	705.973,42 320.051,302	36.448
3	705.973,42 320.051,302	4	705.785,808 320.454,825	445.005
4	705.785,808 320.454,825	1	705.752,886 320.439,235	36.427

**** Lungimile segmentelor sunt determinate în planul de proiecție Stereo 70 și sunt rotunjite la 1 milimetru.**

***** Distanța dintre puncte este formată din segmente cumulate ce sunt mai mici decât valoarea 1 milimetru.**

**DATE DESPRE IMOBILUL NR. 1594**

Oficiul de Cadastru și Publicitate Imobiliară CALARASI
Biroul de Cadastru și Publicitate Imobiliară Calarasi

A. Partea I. Descrierea imobilului

TEREN Extravilan

Adresa: Jud. Calarasi

Nr. Crt	Nr cadastral Nr. topografic	Suprafața* (mp)	Observații / Referințe
A1	22616	Din acte: 29.852 Masurata: 29.272	Sector cadastral:10 Teren neimprijmit;

B. Partea II. Proprietari și acte

Inscrieri privitoare la dreptul de proprietate și alte drepturi reale		Referințe
18019 / 25/03/2014		
Act Notarial nr. 773, din 21/03/2014 emis de BIN Tutuianu Dana Cristina;		
B2	Intabulare, drept de PROPRIETATE, dobandit prin Conventie, cota actuala 1/1, cota initiala 1/1 1) TUDOR GEORGE, sot 2) TUDOR MARIANA, sotie	A1
55660 / 18/10/2019		
Act Notarial nr. 3996, din 18/10/2019 emis de NP Tutuianu Dana Cristina;		
B3	se noteaza interdictiile de instrainare, grevare (incluzand orice sarcini sau transmiterea oricarui dezmembramant al dreptului de proprietate), inchiriere, dezmembrare, alipire, demolare, construire, restructurare si amenajare 1) RAIFFEISEN BANK SA, CIF:361820	A1

C. Partea III. SARCINI

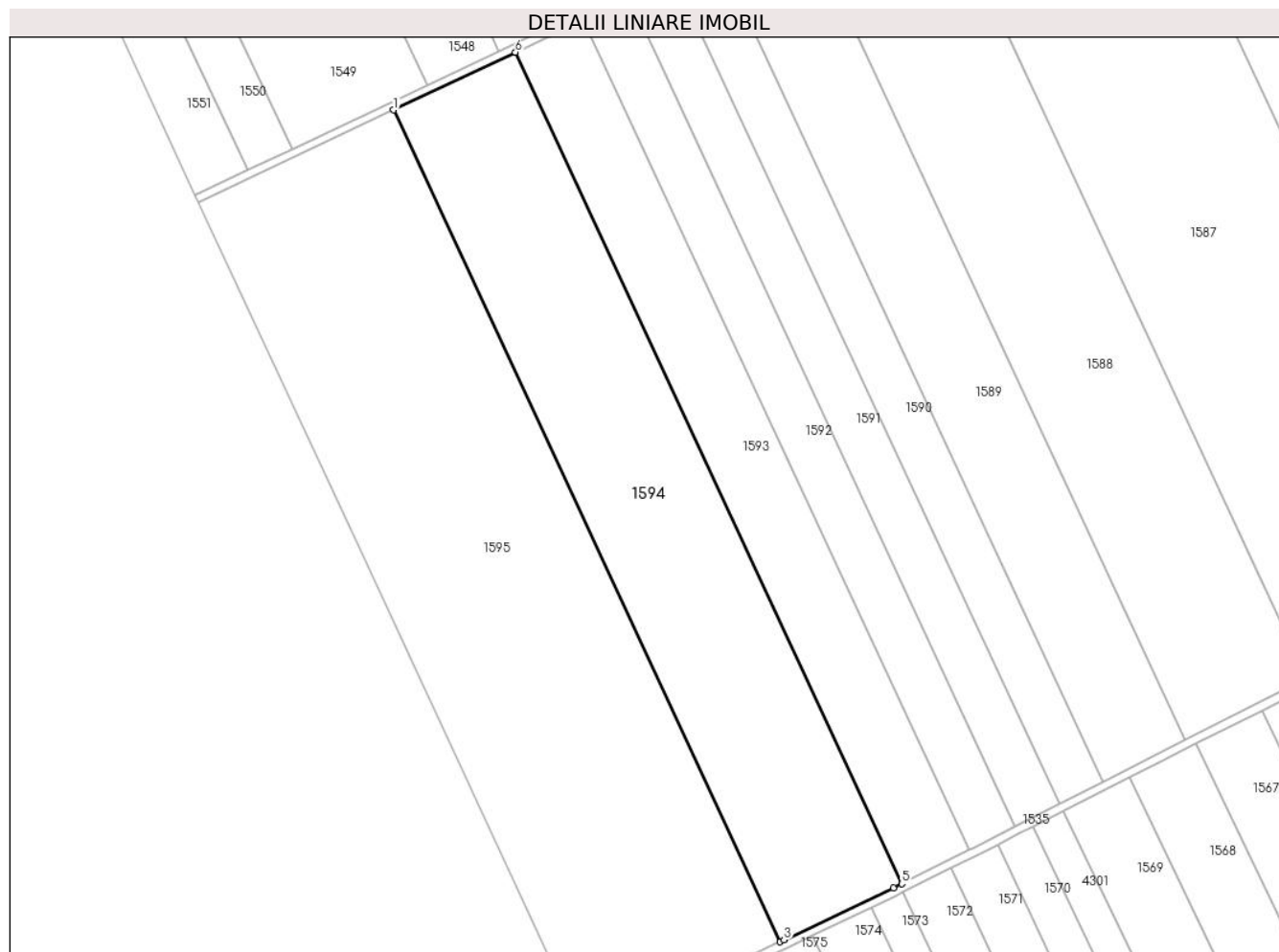
Inscrieri privind dezmembramintele dreptului de proprietate, drepturi reale de garanție și sarcini		Referințe
55660 / 18/10/2019		
Act Notarial nr. 3996, din 18/10/2019 emis de NP Tutuianu Dana Cristina;		
C1	Intabulare, drept de IPOTECA, Valoare:150000 RON-si celelalte obligatii de plata aferente Contractului de facilitare nr.78097/C/2019 1) RAIFFEISEN BANK SA, CIF:361820	A1

Anexa Nr. 1 La Partea I

Teren

Nr cadastral	Suprafața (mp)*	Observații / Referințe
22616	Din acte: 29.852 Masurata: 29.272	

* Suprafața este determinată în planul de proiecție Stereo 70.



Date referitoare la teren

Crt	Categorie folosință	Intra vilan	Suprafața (mp)	Tarla	Parcelă	Nr. topo	Observații / Referințe
1	arabil	NU	29.272	13/2	2	-	

Lungime Segmente

1) Valorile lungimilor segmentelor sunt obținute din proiecție în plan.

Punct început	X / Y	Punct sfârșit	X / Y	Lungime segment (** (m)
1	705.693,582 320.411,151	2	705.881,665 320.006,614	446.123
2	705.881,665 320.006,614	3	705.883,641 320.007,549	2.186
3	705.883,641 320.007,549	4	705.936,861 320.032,757	58.888
4	705.936,861 320.032,757	5	705.940,915 320.034,813	4.546

Punct început	X / Y	Punct sfârșit	X / Y	Lungime segment (** (m)
5	705.940,915 320.034,813	6	705.752,886 320.439,235	445.996
6	705.752,886 320.439,235	1	705.693,582 320.411,151	65.618

** Lungimile segmentelor sunt determinate în planul de proiecție Stereo 70 și sunt rotunjite la 1 milimetru.

*** Distanța dintre puncte este formată din segmente cumulate ce sunt mai mici decât valoarea 1 milimetru.

**DATE DESPRE IMOBILUL NR. 1595**

Oficiul de Cadastru și Publicitate Imobiliară CALARASI
Biroul de Cadastru și Publicitate Imobiliară Calarasi

A. Partea I. Descrierea imobilului

TEREN Extravilan

Nr. CF vechi:544
Nr. cadastral vechi:672

Adresa: Jud. Calarasi

Nr. Crt	Nr cadastral Nr. topografic	Suprafața* (mp)	Observații / Referințe
A1	20961	Din acte: 47.796 Masurata: 46.868	Sector cadastral:10 Teren neimprejmuit;

B. Partea II. Proprietari și acte

Inscrieri privitoare la dreptul de proprietate și alte drepturi reale	Referințe
16963 / 25/06/2010	
Act Notarial nr. 1325, din 24/06/2010 emis de BNP CHIRU MARIA DANA;	
B2	A1
Intabulare, drept de PROPRIETATE, dobandit prin Conventie, cota actuala 1/1, cota initiala 1/1 1) SC APOLLO PROPERTIES SRL, CIF:19163688	

C. Partea III. SARCINI .

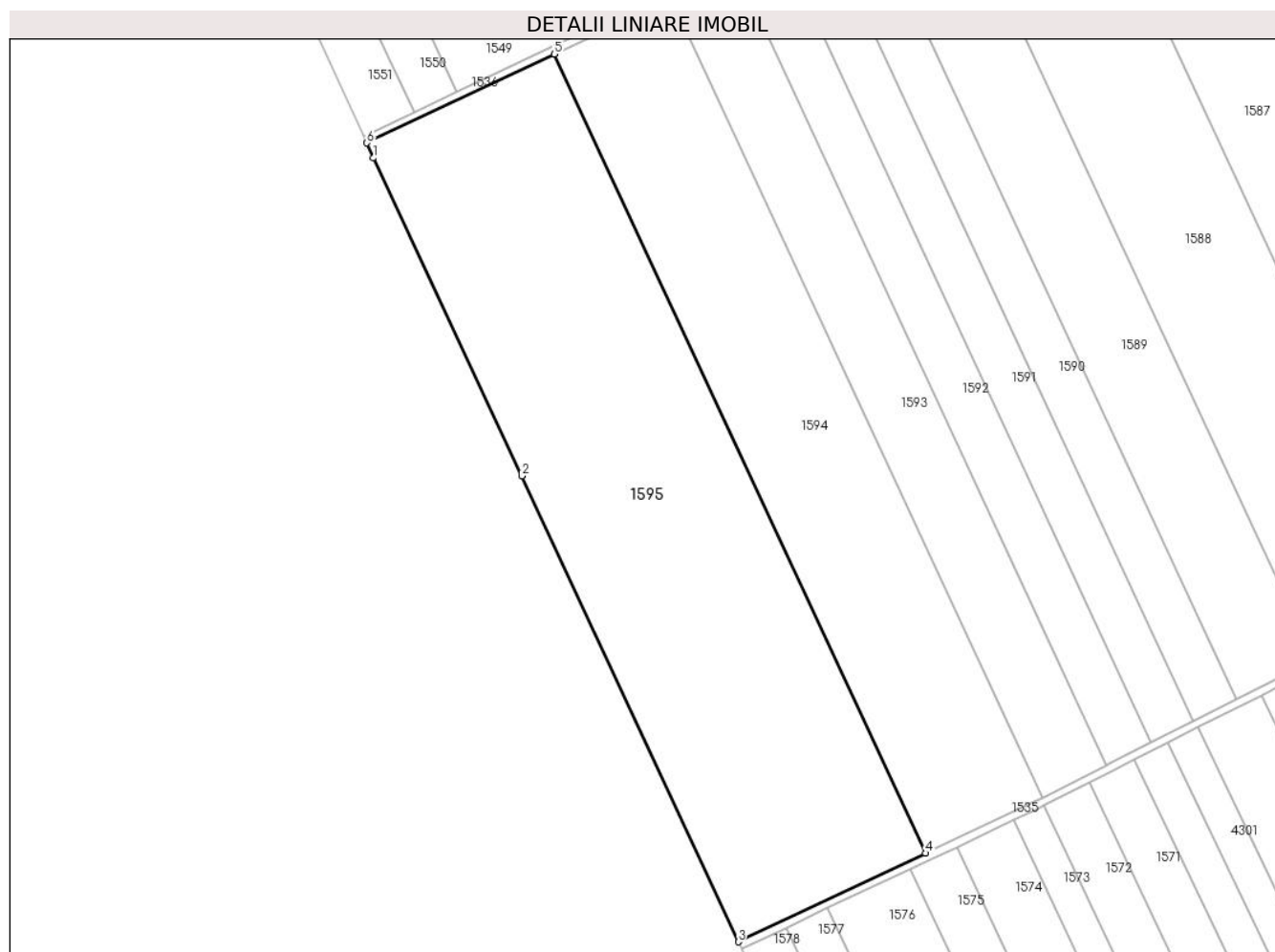
Inscrieri privind dezmembramintele dreptului de proprietate, drepturi reale de garanție și sarcini	Referințe
NU SUNT	

Anexa Nr. 1 La Partea I

Teren

Nr cadastral	Suprafața (mp)*	Observații / Referințe
20961	Din acte: 47.796 Masurata: 46.868	

* Suprafața este determinată în planul de proiecție Stereo 70.



Date referitoare la teren

Crt	Categorie folosință	Intramilan	Suprafața (mp)	Tarla	Parcelă	Nr. topo	Observații / Referințe
1	arabil	NU	46.868	13/2	1	-	

Lungime Segmente

1) Valorile lungimilor segmentelor sunt obținute din proiecție în plan.

Punct început	X / Y	Punct sfârșit	X / Y	Lungime segment (** (m)
1	705.601,876 320.358,518	2	705.677,118 320.197,548	177.687
2	705.677,118 320.197,548	3	705.786,762 319.961,722	260.069
3	705.786,762 319.961,722	4	705.881,665 320.006,614	104.985
4	705.881,665 320.006,614	5	705.693,582 320.411,151	446.123

Punct început	X / Y	Punct sfârșit	X / Y	Lungime segment (** (m)
5	705.693,582 320.411,151	6	705.598,471 320.366,112	105.236
6	705.598,471 320.366,112	1	705.601,876 320.358,518	8.322

** Lungimile segmentelor sunt determinate în planul de proiecție Stereo 70 și sunt rotunjite la 1 milimetru.

*** Distanța dintre puncte este formată din segmente cumulate ce sunt mai mici decât valoarea 1 milimetru.

**DATE DESPRE IMOBILUL NR. 4162**

Oficiul de Cadastru și Publicitate Imobiliară CALARASI
Biroul de Cadastru și Publicitate Imobiliară Calarasi

A. Partea I. Descrierea imobilului

TEREN Extravilan

Adresa: Jud. Calarasi

Nr. Crt	Nr cadastral Nr. topografic	Suprafața* (mp)	Observații / Referințe
A1		11.118	Sector cadastral:10 Teren neimprejmuit;

B. Partea II. Proprietari și acte

Inscrieri privitoare la dreptul de proprietate și alte drepturi reale	Referințe
/	
Act Administrativ nr. 23, din 07/09/1999 emis de CONSILIU LOCAL AL COMUNEI JEGALIA + ANEXA 28;	
B1	A1
Intabulare, drept de PROPRIETATE, dobandit prin Lege, cota actuala 1/1, cota initiala 1/1 1) COMUNA JEGALIA, CIF:3796756	

C. Partea III. SARCINI .

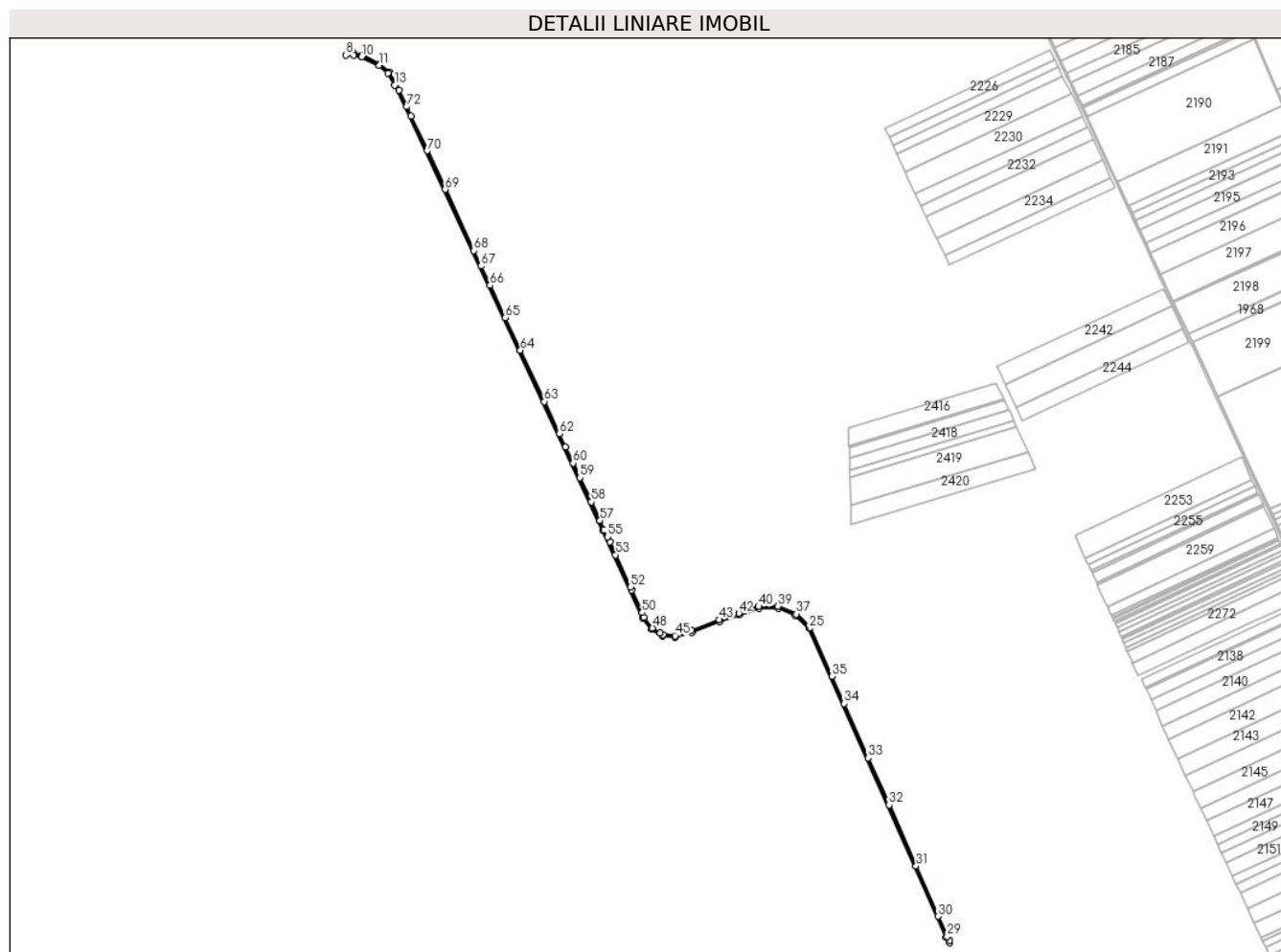
Inscrieri privind dezmembramintele dreptului de proprietate, drepturi reale de garanție și sarcini	Referințe
NU SUNT	

Anexa Nr. 1 La Partea I

Teren

Nr cadastral	Suprafața (mp)*	Observații / Referințe
	11.118	

* Suprafața este determinată în planul de proiecție Stereo 70.



Date referitoare la teren

Crt	Categorie folosință	Intravilan	Suprafața (mp)	Tarla	Parcelă	Nr. topo	Observații / Referințe
1	drum	NU	11.118	-	-	-	

Lungime Segmente

1) Valorile lungimilor segmentelor sunt obținute din proiecție în plan.

Punct început	X / Y	Punct sfârșit	X / Y	Lungime segment
1	706.585,475 319.521,743	2	706.579,065 319.535,45	15.13 2
4	706.540,829 319.583,438	5	706.499,1 319.604,548	46.76 5
7	706.465,139 319.608,685	8	706.460,161 319.604,556	6.468
10	706.497,733 319.600,757	11	706.538,607 319.580,08	45.80 6
13	706.575,5 319.533,631	14	707.066,163 318.484,427	1158. 266
16	707.181,354 318.250,623	17	707.208,066 318.234,277	31.31 6
2	706.579,065 319.535,45	3	706.562,686 319.564,996	33.78 2
5	706.499,1 319.604,548	6	706.479,317 319.609,049	20.28 9
8	706.460,161 319.604,556	9	706.478,918 319.605,037	18.76 3
11	706.538,607 319.580,08	12	706.559,544 319.562,413	27.39 5
14	707.066,163 318.484,427	15	707.160,723 318.277,534	227.4 78
17	707.208,066 318.234,277	18	707.237,369 318.231,586	29.42 6
3	706.562,686 319.564,996	4	706.540,829 319.583,438	28.59 8
6	706.479,317 319.609,049	7	706.465,139 319.608,685	14.18 3
9	706.478,918 319.605,037	10	706.497,733 319.600,757	19.29 6
12	706.559,544 319.562,413	13	706.575,5 319.533,631	32.90 9
15	707.160,723 318.277,534	16	707.181,354 318.250,623	33.90 9
18	707.237,369 318.231,586	19	707.276,739 318.244,039	41.29 3

Punct început	X / Y	Punct sfârșit	X / Y	Lungime segment	Punct început	X / Y	Punct sfârșit	X / Y	Lungime segment	Punct început	X / Y	Punct sfârșit	X / Y	Lungime segment
19	707.276,739 318.244,039	20	707.342,842 318.269,554	70.856	20	707.342,842 318.269,554	21	707.389,008 318.284,727	48.595	21	707.389,008 318.284,727	22	707.434,919 318.300,35	48.496
22	707.434,919 318.300,35	23	707.480,418 318.300,624	45.5	23	707.480,418 318.300,624	24	707.521,258 318.283,493	44.287	24	707.521,258 318.283,493	25	707.553,19 318.252,932	44.2
25	707.553,19 318.252,932	26	707.875,905 317.524,552	796.67	26	707.875,905 317.524,552	27	707.885,381 317.511,49	16.137	27	707.885,381 317.511,49	28	707.884,877 317.516,989	5.522
28	707.884,877 317.516,989	29	707.879,477 317.526,366	10.821	29	707.879,477 317.526,366	30	707.858,468 317.573,783	51.863	30	707.858,468 317.573,783	31	707.805,993 317.692,221	129.542
31	707.805,993 317.692,221	32	707.742,029 317.836,59	157.904	32	707.742,029 317.836,59	33	707.692,829 317.947,636	121.457	33	707.692,829 317.947,636	34	707.636,209 318.075,428	139.773
34	707.636,209 318.075,428	35	707.607,567 318.140,076	70.709	35	707.607,567 318.140,076	36	707.556,526 318.255,275	126.0	36	707.556,526 318.255,275	37	707.523,488 318.286,896	45.732
37	707.523,488 318.286,896	38	707.481,211 318.304,629	45.845	38	707.481,211 318.304,629	39	707.480,083 318.304,622	1.128	39	707.480,083 318.304,622	40	707.434,245 318.304,346	45.839
40	707.434,245 318.304,346	41	707.414,468 318.297,616	20.891	41	707.414,468 318.297,616	42	707.387,739 318.288,52	28.234	42	707.387,739 318.288,52	43	707.341,497 318.273,323	48.675
43	707.341,497 318.273,323	44	707.275,414 318.247,815	70.835	44	707.275,414 318.247,815	45	707.236,932 318.235,643	40.361	45	707.236,932 318.235,643	46	707.209,359 318.238,175	27.689
46	707.209,359 318.238,175	47	707.202,488 318.242,38	8.056	47	707.202,488 318.242,38	48	707.184,076 318.253,647	21.586	48	707.184,076 318.253,647	49	707.164,173 318.279,609	32.713
49	707.164,173 318.279,609	50	707.159,498 318.289,836	11.245	50	707.159,498 318.289,836	51	707.135,334 318.342,706	58.13	51	707.135,334 318.342,706	52	707.131,809 318.350,42	8.481
52	707.131,809 318.350,42	53	707.097,142 318.426,269	83.396	53	707.097,142 318.426,269	54	707.083,375 318.456,391	33.119	54	707.083,375 318.456,391	55	707.077,696 318.468,817	13.662
55	707.077,696 318.468,817	56	707.069,794 318.486,105	19.008	56	707.069,794 318.486,105	57	707.059,937 318.507,183	23.269	57	707.059,937 318.507,183	58	707.039,39 318.551,12	48.504
58	707.039,39 318.551,12	59	707.012,67 318.608,257	63.076	59	707.012,67 318.608,257	60	706.996,504 318.642,825	38.161	60	706.996,504 318.642,825	61	706.978,777 318.680,73	41.845
61	706.978,777 318.680,73	62	706.964,013 318.712,3	34.852	62	706.964,013 318.712,3	63	706.928,746 318.787,714	83.253	63	706.928,746 318.787,714	64	706.872,21 318.908,606	133.459
64	706.872,21 318.908,606	65	706.836,562 318.985,306	84.579	65	706.836,562 318.985,306	66	706.800,631 319.061,667	84.392	66	706.800,631 319.061,667	67	706.779,387 319.107,093	50.148
67	706.779,387 319.107,093	68	706.762,275 319.143,685	40.395	68	706.762,275 319.143,685	69	706.694,712 319.288,157	159.49	69	706.694,712 319.288,157	70	706.652,209 319.379,044	100.334
70	706.652,209 319.379,044	71	706.613,885 319.460,991	90.466	71	706.613,885 319.460,991	72	706.603,641 319.482,897	24.183	72	706.603,641 319.482,897	1	706.585,475 319.521,743	42.884

** Lungimile segmentelor sunt determinate în planul de proiecție Stereo 70 și sunt rotunjite la 1 milimetru.

*** Distanța dintre puncte este formată din segmente cumulate ce sunt mai mici decât valoarea 1 milimetru.

**DATE DESPRE IMOBILUL NR. 4163**

Oficiul de Cadastru și Publicitate Imobiliară CALARASI
Biroul de Cadastru și Publicitate Imobiliară Calarasi

A. Partea I. Descrierea imobilului

TEREN Extravilan

Adresa: Jud. Calarasi

Nr. Crt	Nr cadastral Nr. topografic	Suprafața* (mp)	Observații / Referințe
A1		1.954	Sector cadastral:10 Teren neimprejmuit;

B. Partea II. Proprietari și acte

Inscrieri privitoare la dreptul de proprietate și alte drepturi reale	Referințe
/	
Act Administrativ nr. 23, din 07/09/1999 emis de CONSILIU LOCAL AL COMUNEI JEGALIA + ANEXA 28;	
B1	A1
Intabulare, drept de PROPRIETATE, dobandit prin Lege, cota actuala 1/1, cota initiala 1/1 1) COMUNA JEGALIA, CIF:3796756	

C. Partea III. SARCINI .

Inscrieri privind dezmembramintele dreptului de proprietate, drepturi reale de garanție și sarcini	Referințe
NU SUNT	

Anexa Nr. 1 La Partea I

Teren

Nr cadastral	Suprafața (mp)*	Observații / Referințe
	1.954	

* Suprafața este determinată în planul de proiecție Stereo 70.



Date referitoare la teren

Crt	Categorie folosință	Intra vilan	Suprafața (mp)	Tarla	Parcelă	Nr. topo	Observații / Referințe
1	drum	NU	1.954	-	-	-	

Lungime Segmente

1) Valorile lungimilor segmentelor sunt obținute din proiecție în plan.

Punct început	X / Y	Punct sfârșit	X / Y	Lungime segment (** (m)
1	706.740,737 319.758,27	2	706.740,023 319.758,062	0.744
3	706.702,251 319.742,725	4	706.702,185 319.742,698	0.071
5	706.653,109 319.721,361	6	706.651,948 319.720,817	1.282
7	706.637,254 319.713,936	8	706.636,736 319.713,676	0.58
9	706.607,003 319.698,762	10	706.601,818 319.696,16	5.801

Punct început	X / Y	Punct sfârșit	X / Y	Lungime segment (** (m)
2	706.740,023 319.758,062	3	706.702,251 319.742,725	40.767
4	706.702,185 319.742,698	5	706.653,109 319.721,361	53.514
6	706.651,948 319.720,817	7	706.637,254 319.713,936	16.225
8	706.636,736 319.713,676	9	706.607,003 319.698,762	33.264
10	706.601,818 319.696,16	11	706.600,55 319.695,508	1.426

Punct început	X / Y	Punct sfârșit	X / Y	Lungime segment (** (m)	Punct început	X / Y	Punct sfârșit	X / Y	Lungime segment (** (m)
11	706.600,55 319.695,508	12	706.575,697 319.682,731	27.945	12	706.575,697 319.682,731	13	706.575,555 319.682,665	0.157
13	706.575,555 319.682,665	14	706.560,311 319.675,611	16.797	14	706.560,311 319.675,611	15	706.532,802 319.660,453	31.409
15	706.532,802 319.660,453	16	706.509,033 319.645,165	28.261	16	706.509,033 319.645,165	17	706.502,453 319.641,082	7.744
17	706.502,453 319.641,082	18	706.498,026 319.638,456	5.147	18	706.498,026 319.638,456	19	706.492,241 319.634,753	6.869
19	706.492,241 319.634,753	20	706.487,241 319.631,553	5.936	20	706.487,241 319.631,553	21	706.474,267 319.622,655	15.732
21	706.474,267 319.622,655	22	706.473,446 319.621,974	1.067	22	706.473,446 319.621,974	23	706.466,892 319.616,54	8.514
23	706.466,892 319.616,54	24	706.457,334 319.608,615	12.416	24	706.457,334 319.608,615	25	706.460,161 319.604,556	4.946
25	706.460,161 319.604,556	26	706.465,139 319.608,685	6.468	26	706.465,139 319.608,685	27	706.485,22 319.623,129	24.736
27	706.485,22 319.623,129	28	706.535,542 319.656,289	60.265	28	706.535,542 319.656,289	29	706.561,265 319.671,169	29.717
29	706.561,265 319.671,169	30	706.622,529 319.700,555	67.947	30	706.622,529 319.700,555	31	706.677,321 319.725,719	60.294
31	706.677,321 319.725,719	32	706.706,42 319.738,168	31.65	32	706.706,42 319.738,168	33	706.736,181 319.749,916	31.996
33	706.736,181 319.749,916	34	706.755,996 319.757,167	21.1	34	706.755,996 319.757,167	35	706.765,797 319.758,29	9.865
35	706.765,797 319.758,29	36	706.771,799 319.757,514	6.052	36	706.771,799 319.757,514	37	706.777,164 319.753,63	6.623
37	706.777,164 319.753,63	38	706.771,13 319.767,154	14.809	38	706.771,13 319.767,154	1	706.740,737 319.758,27	31.665

** Lungimile segmentelor sunt determinate în planul de proiecție Stereo 70 și sunt rotunjite la 1 milimetru.

*** Distanța dintre puncte este formată din segmente cumulate ce sunt mai mici decât valoarea 1 milimetru.

**DATE DESPRE IMOBILUL NR. 4164**

Oficiul de Cadastru și Publicitate Imobiliară CALARASI
Biroul de Cadastru și Publicitate Imobiliară Calarasi

A. Partea I. Descrierea imobilului

TEREN Extravilan

Adresa: Jud. Calarasi

Nr. Crt	Nr cadastral Nr. topografic	Suprafața* (mp)	Observații / Referințe
A1		2.821	Sector cadastral:10 Teren neimprejmuit;

B. Partea II. Proprietari și acte

Inscrieri privitoare la dreptul de proprietate și alte drepturi reale	Referințe
/	
Act Normativ nr. 7, din 13/03/1996 emis de PARLAMENTUL ROMÂNIEI;	
B1	Inscrierea provizorie, drept de PROPRIETATE, dobandit prin Lege, cota actuala 1/1, cota initiala 1/1
	1) UAT JEGALIA, CIF:3796756, PROPRIETAR NEIDENTIFICAT

C. Partea III. SARCINI .

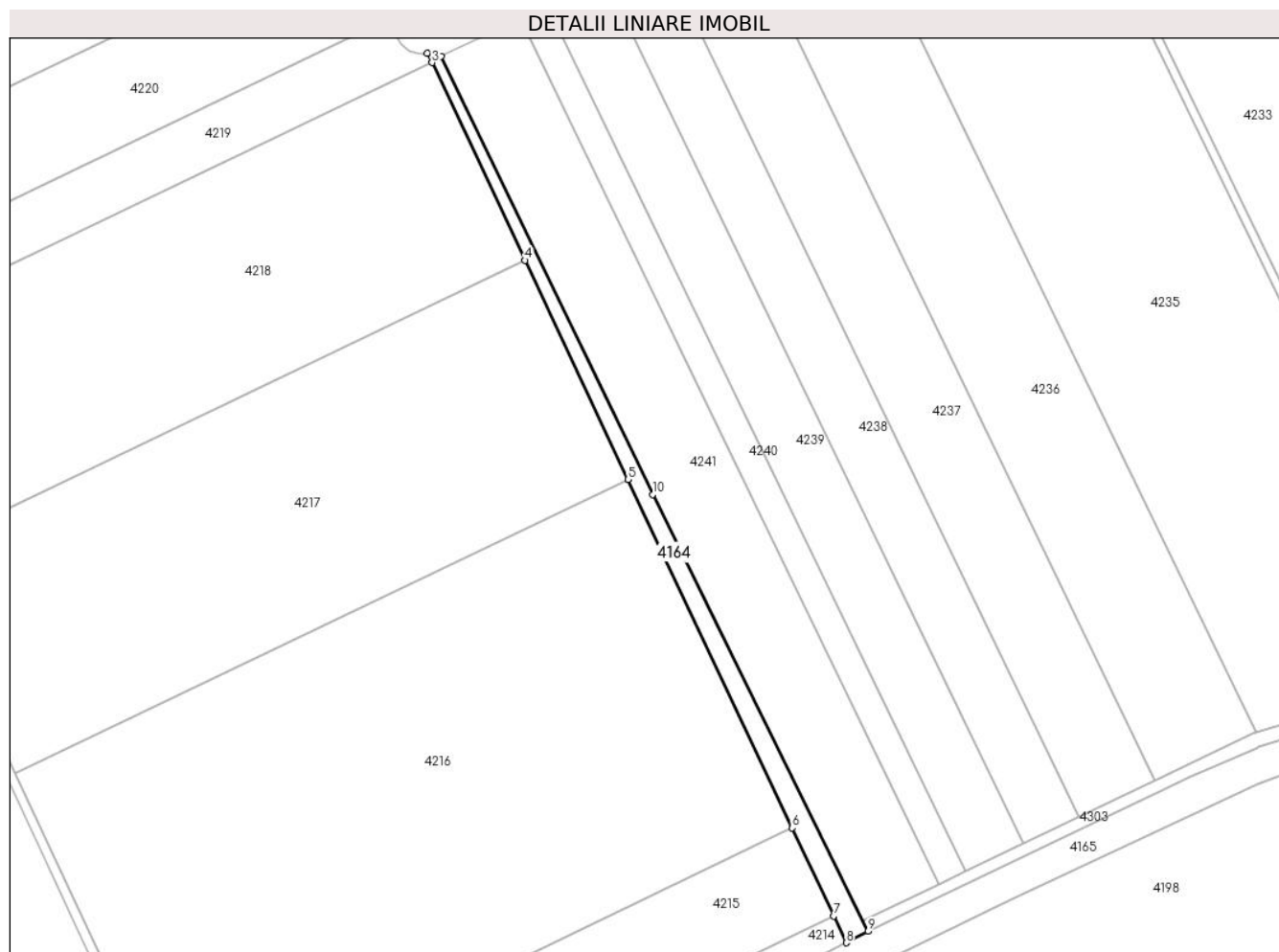
Inscrieri privind dezmembramintele dreptului de proprietate, drepturi reale de garanție și sarcini	Referințe
NU SUNT	

Anexa Nr. 1 La Partea I

Teren

Nr cadastral	Suprafața (mp)*	Observații / Referințe
	2.821	

* Suprafața este determinată în planul de proiecție Stereo 70.



Date referitoare la teren

Crt	Categorie folosință	Intravilan	Suprafața (mp)	Tarla	Parcelă	Nr. topo	Observații / Referințe
1	curți constructii	NU	2.821	-	-	-	

Lungime Segmente

1) Valorile lungimilor segmentelor sunt obținute din proiecție în plan.

Punct început	X / Y	Punct sfârșit	X / Y	Lungime segment (** (m)
1	706.871,081 319.585,207	2	706.865,437 319.586,448	5.779
2	706.865,437 319.586,448	3	706.867,281 319.582,533	4.328
3	706.867,281 319.582,533	4	706.905,823 319.500,69	90.464
4	706.905,823 319.500,69	5	706.948,569 319.409,919	100.332
5	706.948,569 319.409,919	6	707.016,517 319.265,632	159.486

Punct început	X / Y	Punct sfârșit	X / Y	Lungime segment (** (m)
6	707.016,517 319.265,632	7	707.033,727 319.229,087	40.395
7	707.033,727 319.229,087	8	707.038,937 319.218,023	12.229
8	707.038,937 319.218,023	9	707.047,937 319.222,768	10.174
9	707.047,937 319.222,768	10	706.958,756 319.403,708	201.724
10	706.958,756 319.403,708	1	706.871,081 319.585,207	201.566

** Lungimile segmentelor sunt determinate în planul de proiecție Stereo 70 și sunt rotunjite la 1 milimetru.

*** Distanța dintre puncte este formată din segmente cumulate ce sunt mai mici decât valoarea 1 milimetru.

**DATE DESPRE IMOBILUL NR. 4165**

Oficiul de Cadastru și Publicitate Imobiliară CALARASI
Biroul de Cadastru și Publicitate Imobiliară Calarasi

A. Partea I. Descrierea imobilului

TEREN Extravilan

Adresa: Jud. Calarasi

Nr. Crt	Nr cadastral Nr. topografic	Suprafața* (mp)	Observații / Referințe
A1		7.433	Sector cadastral:10 Teren neimprejmuit;

B. Partea II. Proprietari și acte

Inscrieri privitoare la dreptul de proprietate și alte drepturi reale	Referințe
/	
Act Normativ nr. 7, din 13/03/1996 emis de PARLAMENTUL ROMÂNIEI;	
B1	A1
Intabulare, drept de PROPRIETATE, dobândit prin Lege, cota actuala 1/1, cota initiala 1/1 1) UAT JEGALIA, CIF:3796756	

C. Partea III. SARCINI .

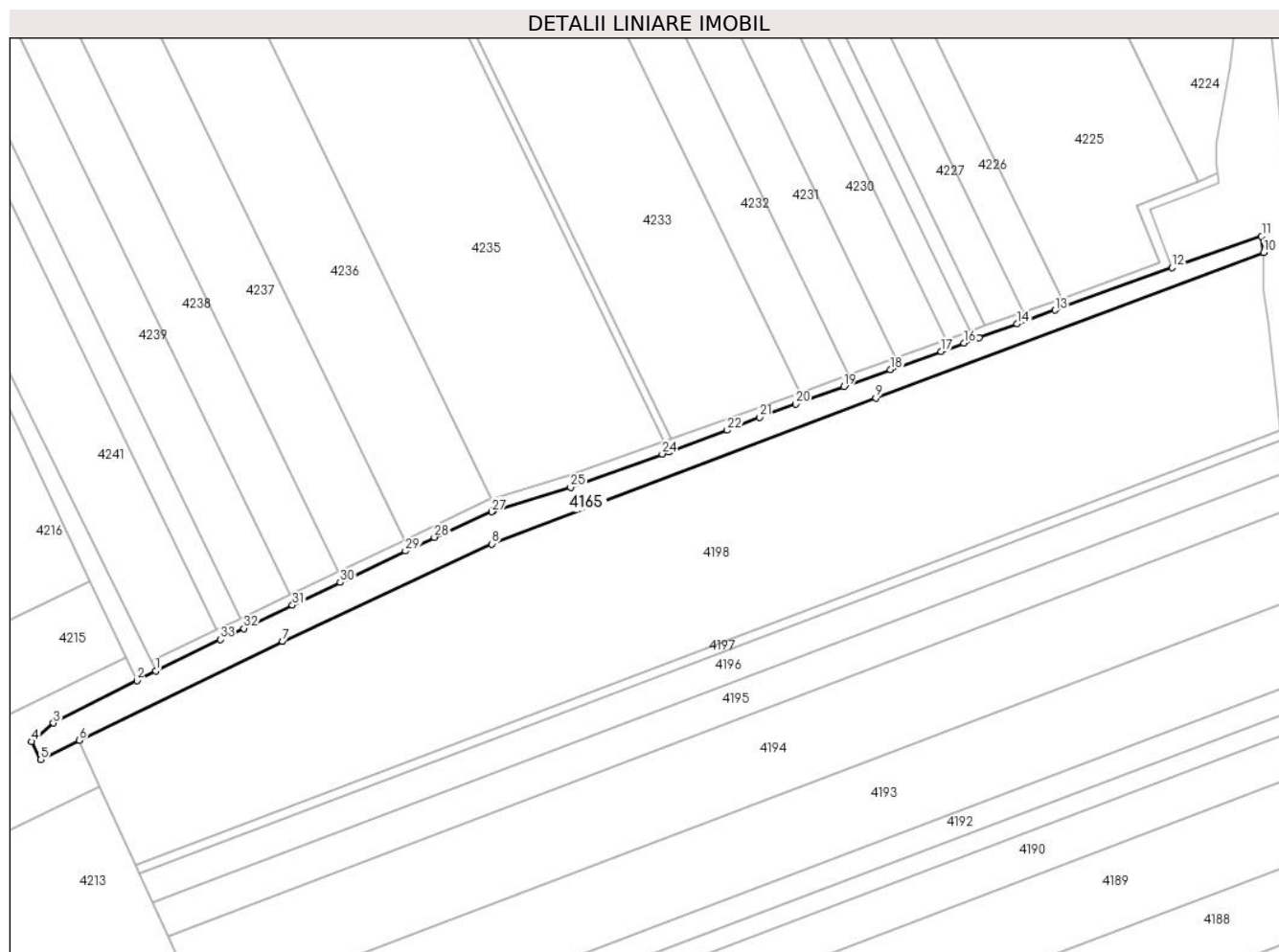
Inscrieri privind dezmembramintele dreptului de proprietate, drepturi reale de garanție și sarcini	Referințe
NU SUNT	

Anexa Nr. 1 La Partea I

Teren

Nr cadastral	Suprafața (mp)*	Observații / Referințe
	7.433	

* Suprafața este determinată în planul de proiecție Stereo 70.



Date referitoare la teren

Crt	Categorie folosință	Intravilan	Suprafața (mp)	Tarla	Parcelă	Nr. topo	Observații / Referințe
1	curți constructii	NU	7.433	-	-	-	

Lungime Segmente

1) Valorile lungimilor segmentelor sunt obținute din proiecție în plan.

Punct început	X / Y	Punct sfârșit	X / Y	Lungime segment (** (m)
1	707.047,937 319.222,768	2	707.038,937 319.218,023	10.174
3	706.998,821 319.197,653	4	706.988,424 319.188,801	13.655
5	706.992,827 319.180,066	6	707.011,327 319.189,409	20.725
7	707.108,759 319.236,746	8	707.209,252 319.283,518	110.844
9	707.393,357 319.353,415	10	707.579,426 319.423,245	198.741

Punct început	X / Y	Punct sfârșit	X / Y	Lungime segment (** (m)
2	707.038,937 319.218,023	3	706.998,821 319.197,653	44.991
4	706.988,424 319.188,801	5	706.992,827 319.180,066	9.782
6	707.011,327 319.189,409	7	707.108,759 319.236,746	108.323
8	707.209,252 319.283,518	9	707.393,357 319.353,415	196.927
10	707.579,426 319.423,245	11	707.578,369 319.431,032	7.858

Punct început	X / Y	Punct sfârșit	X / Y	Lungime segment (** (m)
11	707.578,369 319.431,032	12	707.535,467 319.415,919	45.486
13	707.479,286 319.395,563	14	707.461,113 319.388,979	19.329
15	707.442,859 319.382,365	16	707.435,611 319.379,739	7.709
17	707.424,531 319.375,724	18	707.400,446 319.366,998	25.617
19	707.378,073 319.358,892	20	707.354,936 319.350,508	24.609
21	707.337,637 319.344,241	22	707.322,075 319.337,994	16.769
23	707.294,146 319.327,803	24	707.290,91 319.326,622	3.445
25	707.246,963 319.310,586	26	707.209,791 319.299,189	38.88
27	707.209,208 319.298,932	28	707.181,561 319.286,739	30.216
29	707.167,739 319.280,122	30	707.136,425 319.265,131	34.717
31	707.113,514 319.254,163	32	707.090,207 319.243,005	25.84
33	707.079,018 319.237,648	1	707.047,937 319.222,768	34.459

Punct început	X / Y	Punct sfârșit	X / Y	Lungime segment (** (m)
12	707.535,467 319.415,919	13	707.479,286 319.395,563	59.755
14	707.461,113 319.388,979	15	707.442,859 319.382,365	19.415
16	707.435,611 319.379,739	17	707.424,531 319.375,724	11.785
18	707.400,446 319.366,998	19	707.378,073 319.358,892	23.796
20	707.354,936 319.350,508	21	707.337,637 319.344,241	18.399
22	707.322,075 319.337,994	23	707.294,146 319.327,803	29.73
24	707.290,91 319.326,622	25	707.246,963 319.310,586	46.781
26	707.209,791 319.299,189	27	707.209,208 319.298,932	0.637
28	707.181,561 319.286,739	29	707.167,739 319.280,122	15.324
30	707.136,425 319.265,131	31	707.113,514 319.254,163	25.401
32	707.090,207 319.243,005	33	707.079,018 319.237,648	12.405

** Lungimile segmentelor sunt determinate în planul de proiecție Stereo 70 și sunt rotunjite la 1 milimetru.

*** Distanța dintre puncte este formată din segmente cumulate ce sunt mai mici decât valoarea 1 milimetru.

**DATE DESPRE IMOBILUL NR. 4166**

Oficiul de Cadastru și Publicitate Imobiliară CALARASI
Biroul de Cadastru și Publicitate Imobiliară Calarasi

A. Partea I. Descrierea imobilului

TEREN Extravilan

Adresa: Jud. Calarasi

Nr. Crt	Nr cadastral Nr. topografic	Suprafața* (mp)	Observații / Referințe
A1		600	Sector cadastral:10 Teren neimprejmuit; REZERVA COMISIEI LOCALE DE FOND FUNCJAR

B. Partea II. Proprietari și acte

Inscrieri privitoare la dreptul de proprietate și alte drepturi reale		Referințe
/		
Act Normativ nr. 7, din 13/03/1996 emis de PARLAMENTUL ROMÂNIEI;		
B1	Intabulare, drept de PROPRIETATE, dobandit prin Lege, cota actuala 1/1, cota initiala 1/1 1) UAT JEGALIA, CIF:3796756	A1

C. Partea III. SARCINI .

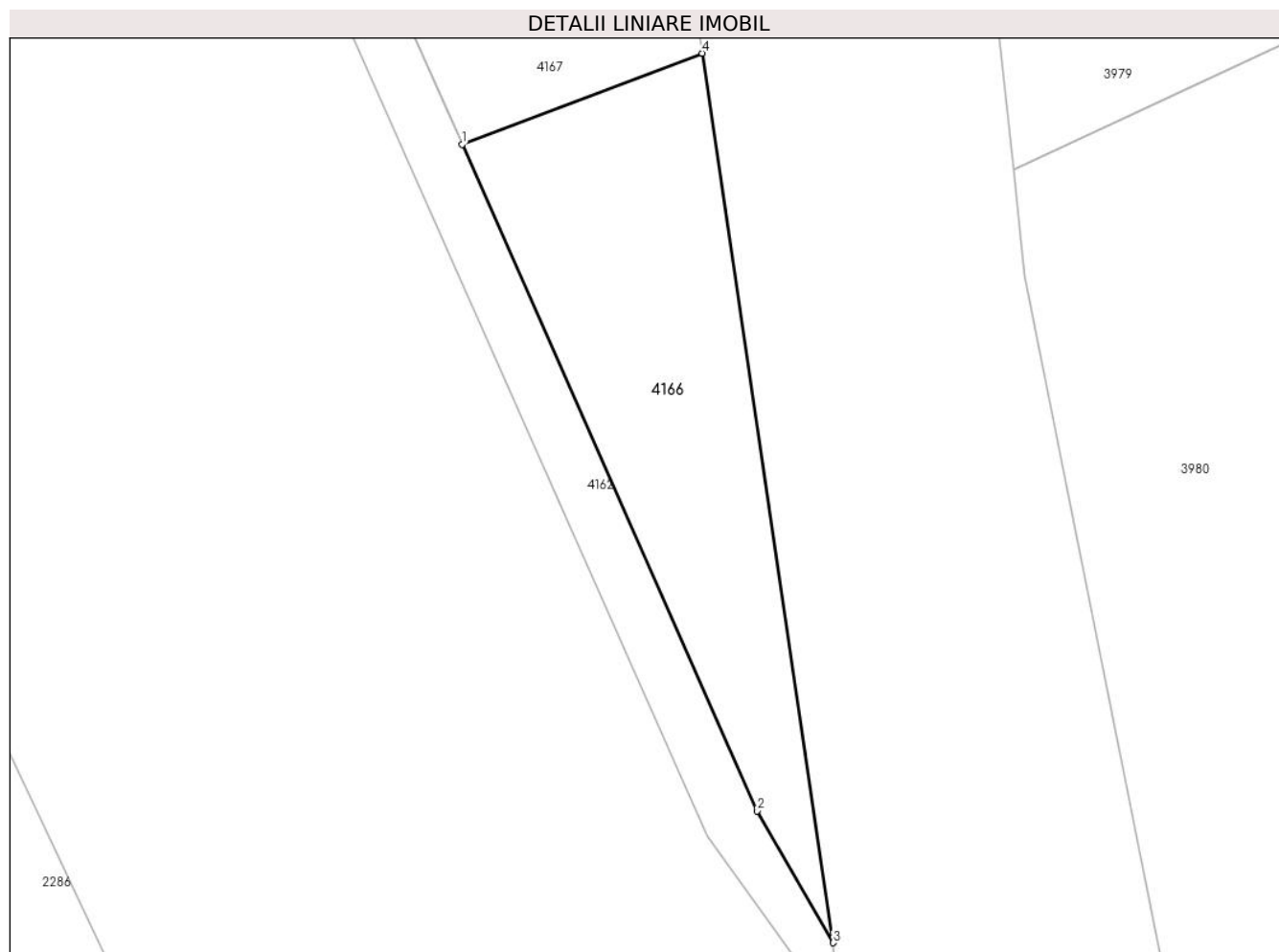
Inscrieri privind dezmembramintele dreptului de proprietate, drepturi reale de garanție și sarcini	Referințe
NU SUNT	

Anexa Nr. 1 La Partea I

Teren

Nr cadastral	Suprafața (mp)*	Observații / Referințe
	600	REZERVA COMISIEI LOCALE DE FOND FUNCJAR

* Suprafața este determinată în planul de proiecție Stereo 70.



Date referitoare la teren

Crt	Categorie folosință	Intra vilan	Suprafața (mp)	Tarla	Parcelă	Nr. topo	Observații / Referințe
1	arabil	NU	600	31/2	-	-	

Lungime Segmente

1) Valorile lungimilor segmentelor sunt obținute din proiecție în plan.

Punct început	X / Y	Punct sfârșit	X / Y	Lungime segment (** (m)
1	707.858,468 317.573,783	2	707.879,477 317.526,366	51.863
2	707.879,477 317.526,366	3	707.884,877 317.516,989	10.821
3	707.884,877 317.516,989	4	707.875,538 317.580,263	63.959
4	707.875,538 317.580,263	1	707.858,468 317.573,783	18.259

** Lungimile segmentelor sunt determinate în planul de proiecție Stereo 70 și sunt rotunjite la 1 milimetru.

***** Distanţa dintre puncte este formată din segmente cumulate ce sunt mai mici decât valoarea 1 milimetru.**

**DATE DESPRE IMOBILUL NR. 4167**

Oficiul de Cadastru și Publicitate Imobiliară CALARASI
Biroul de Cadastru și Publicitate Imobiliară Calarasi

A. Partea I. Descrierea imobilului

TEREN Extravilan

Adresa: Jud. Calarasi

Nr. Crt	Nr cadastral Nr. topografic	Suprafața* (mp)	Observații / Referințe
A1	21011	5.000	Sector cadastral:10 Teren neimpregmuit;

B. Partea II. Proprietari și acte

Inscrieri privitoare la dreptul de proprietate și alte drepturi reale		Referințe
19471 / 21/07/2010		
Act Administrativ nr. 43233, din 22/06/1998 emis de CJSIPT CALARASI (act notarial nr. 272/22-11-2007 emis de BNP CHIRU DANA MARIA);		
B1	Intabulare, drept de PROPRIETATE, dobandit prin Lege, cota actuala 32/48, cota initiala 20/24 1) DINU TUDOR 2) ZAINEA PARASCHIVA 3) CATRANGIU MARINA 4) CEAON ION-NECULAI	A1
B2	Intabulare, drept de PROPRIETATE, dobandit prin Succesiune, cota actuala 1/24, cota initiala 1/24 1) DINU BICA	A1
B3	Intabulare, drept de PROPRIETATE, dobandit prin Succesiune, cota actuala 1/24, cota initiala 1/24 1) DINU VASILE	A1
B4	Intabulare, drept de PROPRIETATE, dobandit prin Succesiune, cota actuala 1/24, cota initiala 1/24 1) OPREA NELA	A1
B5	Intabulare, drept de PROPRIETATE, dobandit prin Succesiune, cota actuala 1/24, cota initiala 1/24 1) VRABIE CORNELIA	A1
11197 / 03/04/2012		
Act Notarial nr. 41, din 21/03/2012 emis de BNP CHIRU MARIA DANA;		
B7	Intabulare, drept de PROPRIETATE, dobandit prin Succesiune, cota actuala 2/48, cota initiala 2/48 1) DINU RADA	A1
B8	Intabulare, drept de PROPRIETATE, dobandit prin Succesiune, cota actuala 3/48, cota initiala 3/48 1) IANCU ELENA	A1
B9	Intabulare, drept de PROPRIETATE, dobandit prin Succesiune, cota actuala 3/48, cota initiala 3/48 1) DUTU GETA	A1

C. Partea III. SARCINI .

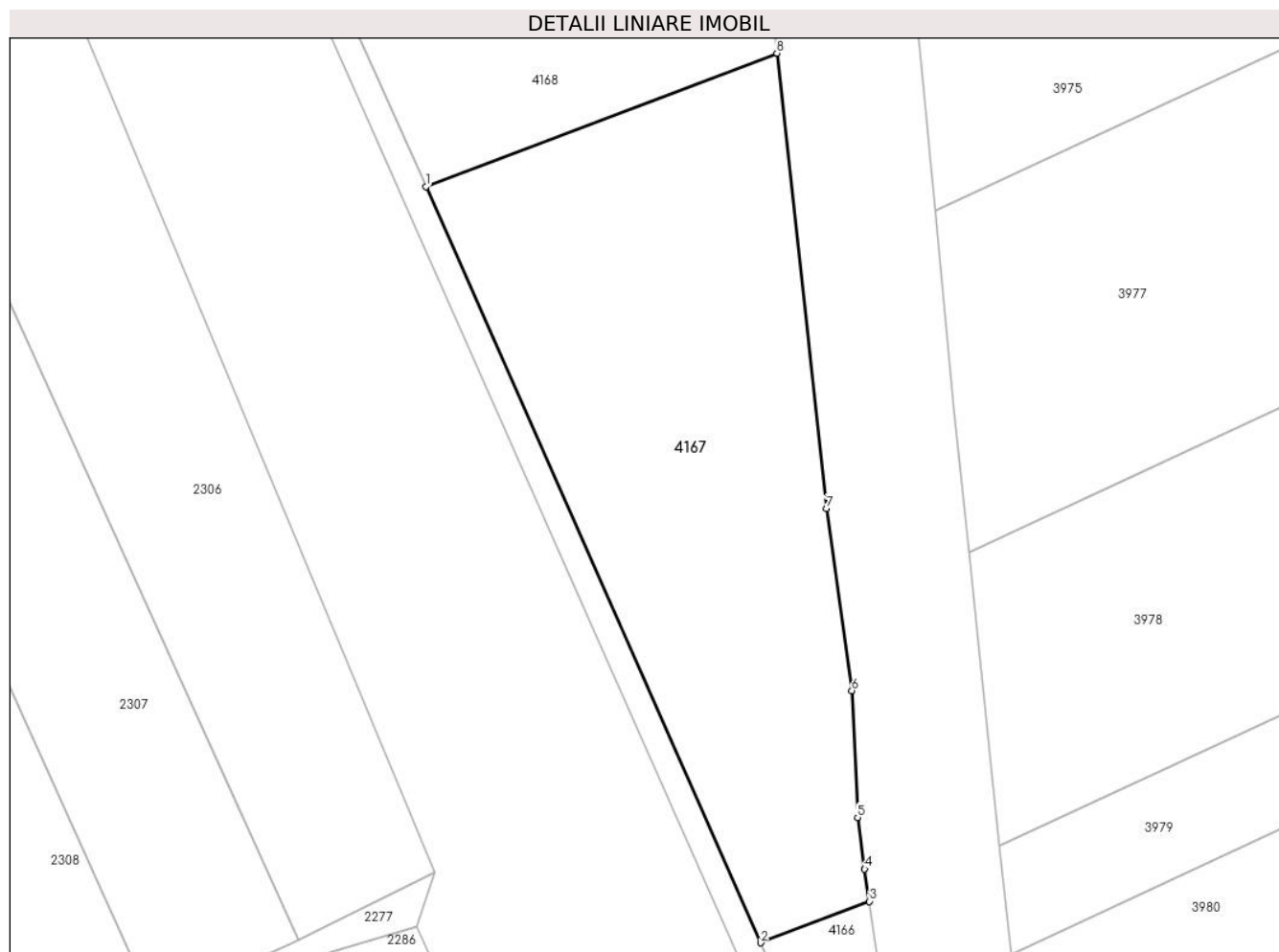
Inscrieri privind dezmembramintele dreptului de proprietate, drepturi reale de garanție și sarcini	Referințe
NU SUNT	

Anexa Nr. 1 La Partea I

Teren

Nr cadastral	Suprafața (mp)*	Observații / Referințe
21011	5.000	

* Suprafața este determinată în planul de proiecție Stereo 70.



Date referitoare la teren

Crt	Categorie folosință	Intra vilan	Suprafața (mp)	Tarla	Parcelă	Nr. topo	Observații / Referințe
1	arabil	NU	5.000	31/2	24	-	

Lungime Segmente

1) Valorile lungimilor segmentelor sunt obținute din proiecție în plan.

Punct început	X / Y	Punct sfârșit	X / Y	Lungime segment (** (m)
1	707.805,993 317.692,221	2	707.858,468 317.573,783	129.542
2	707.858,468 317.573,783	3	707.875,538 317.580,263	18.259
3	707.875,538 317.580,263	4	707.874,79 317.585,325	5.117
4	707.874,79 317.585,325	5	707.873,675 317.593,422	8.173
5	707.873,675 317.593,422	6	707.872,776 317.613,275	19.873

Punct început	X / Y	Punct sfârșit	X / Y	Lungime segment (** (m)
6	707.872,776 317.613,275	7	707.868,78 317.641,821	28.824
7	707.868,78 317.641,821	8	707.861,036 317.713,119	71.717
8	707.861,036 317.713,119	1	707.805,993 317.692,221	58.877

** Lungimile segmentelor sunt determinate în planul de proiecție Stereo 70 și sunt rotunjite la 1 milimetru.

*** Distanța dintre puncte este formată din segmente cumulate ce sunt mai mici decât valoarea 1 milimetru.

**DATE DESPRE IMOBILUL NR. 4168**

Oficiul de Cadastru și Publicitate Imobiliară CALARASI
Biroul de Cadastru și Publicitate Imobiliară Calarasi

A. Partea I. Descrierea imobilului

TEREN Extravilan

Adresa: Jud. Calarasi

Nr. Crt	Nr cadastral Nr. topografic	Suprafața* (mp)	Observații / Referințe
A1	22063	Din acte: 13.725 Masurata: 13.125	Sector cadastral:10 Teren neimprejmut;

B. Partea II. Proprietari și acte

Inscrieri privitoare la dreptul de proprietate și alte drepturi reale		Referințe
18503 / 15/04/2013		
Act Notarial nr. 582, din 10/04/2013 emis de BNP Chiru Maria Dana;		
B8	Intabulare, drept de PROPRIETATE, dobandit prin Conventie, cota actuala 1/1, cota initiala 1/1 1) SC APOLLO PROPERTIES SRL, CIF:19163688	A1

C. Partea III. SARCINI .

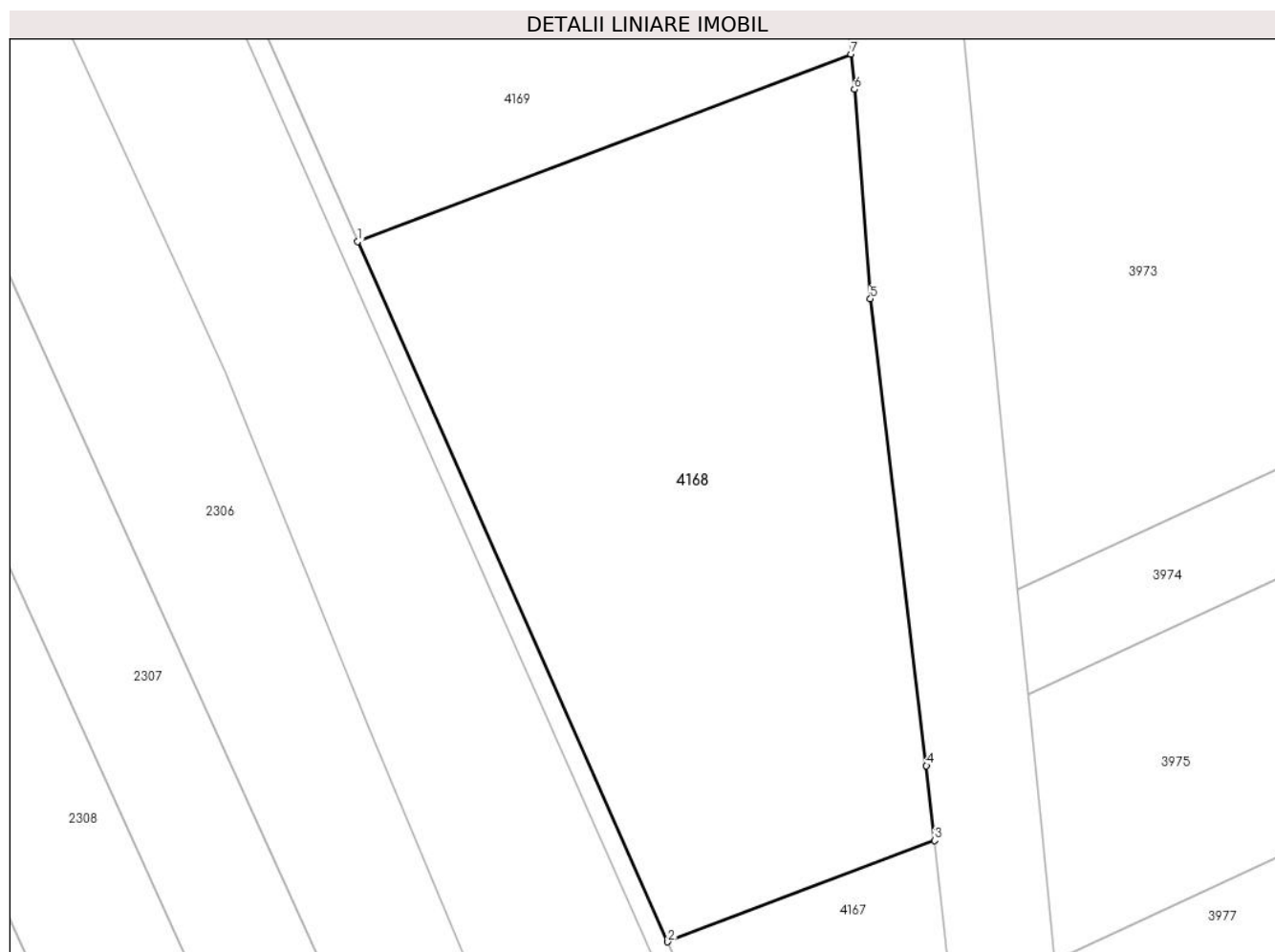
Inscrieri privind dezmembramintele dreptului de proprietate, drepturi reale de garanție și sarcini	Referințe
NU SUNT	

Anexa Nr. 1 La Partea I

Teren

Nr cadastral	Suprafața (mp)*	Observații / Referințe
22063	Din acte: 13.725 Masurata: 13.125	

* Suprafața este determinată în planul de proiecție Stereo 70.



Date referitoare la teren

Crt	Categorie folosință	Intravilan	Suprafața (mp)	Tarla	Parcelă	Nr. topo	Observații / Referințe
1	arabil	NU	13.125	31/2	23	-	

Lungime Segmente

1) Valorile lungimilor segmentelor sunt obținute din proiecție în plan.

Punct început	X / Y	Punct sfârșit	X / Y	Lungime segment (** (m)
1	707.742,029 317.836,59	2	707.805,993 317.692,221	157.904
2	707.805,993 317.692,221	3	707.861,036 317.713,119	58.877
3	707.861,036 317.713,119	4	707.859,363 317.728,521	15.493
4	707.859,363 317.728,521	5	707.847,804 317.824,751	96.922

Punct început	X / Y	Punct sfârșit	X / Y	Lungime segment (** (m)
5	707.847,804 317.824,751	6	707.844,519 317.867,941	43.315
6	707.844,519 317.867,941	7	707.843,751 317.875,21	7.309
7	707.843,751 317.875,21	1	707.742,029 317.836,59	108.807

** Lungimile segmentelor sunt determinate în planul de proiecție Stereo 70 și sunt rotunjite la 1 milimetru.

*** Distanța dintre puncte este formată din segmente cumulate ce sunt mai mici decât valoarea 1 milimetru.

**DATE DESPRE IMOBILUL NR. 4169**

Oficiul de Cadastru și Publicitate Imobiliară CALARASI
Biroul de Cadastru și Publicitate Imobiliară Calarasi

A. Partea I. Descrierea imobilului

TEREN Extravilan

Adresa: Jud. Calarasi

Nr. Crt	Nr cadastral Nr. topografic	Suprafața* (mp)	Observații / Referințe
A1	23863	14.856	Sector cadastral:10 Teren neimprijmit;

B. Partea II. Proprietari și acte

Inscrieri privitoare la dreptul de proprietate și alte drepturi reale		Referințe
21272 / 03/05/2018		
Act Notarial nr. 170, din 24/06/2014 emis de NP POPA DIDINA (act notarial nr 1308 din 02.04.1998, emis de BNP MITACHE ADRIANA;act administrativ nr 41858 din 26.02.1996, emis de CJPSDDPAT CALARASI;act notarial nr 647 din 23.02.2000, emis de BNP POPA DIDINA);		
B2	Intabulare, drept de PROPRIETATE, dobandit prin Succesiune, cota actuala 1/2, cota initiala 1/2 1) CLONDIR CARMEN CORINA <i>OBSERVATII: pozitie transcrisa din CF 23822/Jegalia, inscrisa prin incheierea nr. 50807 din 29/09/2017;</i>	A1
B3	Intabulare, drept de PROPRIETATE, dobandit prin Succesiune, cota actuala 1/2, cota initiala 1/2 1) PANAIT STELIAN <i>OBSERVATII: pozitie transcrisa din CF 23822/Jegalia, inscrisa prin incheierea nr. 50807 din 29/09/2017;</i>	A1

C. Partea III. SARCINI .

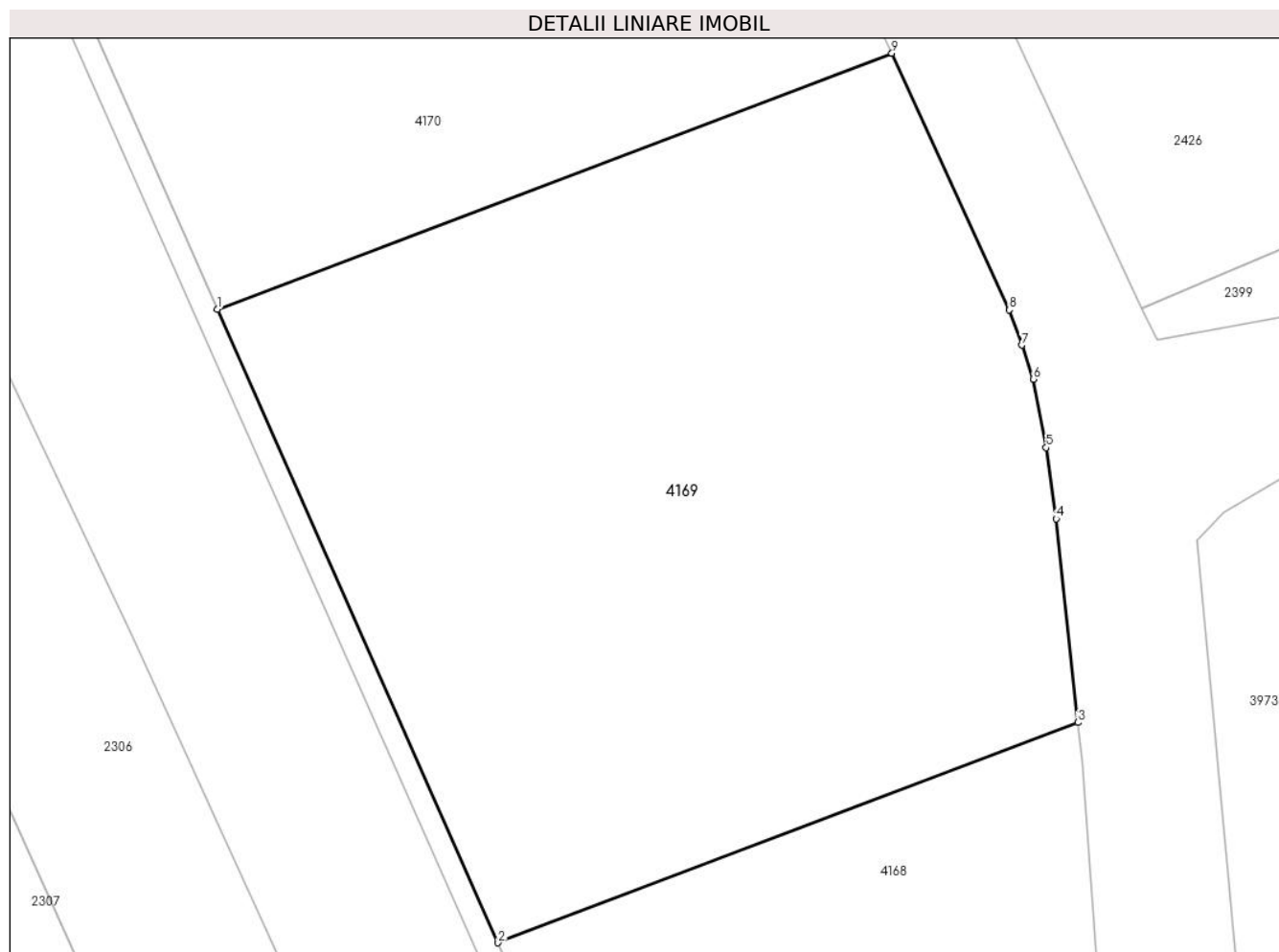
Inscrieri privind dezmembramintele dreptului de proprietate, drepturi reale de garanție și sarcini	Referințe
NU SUNT	

Anexa Nr. 1 La Partea I

Teren

Nr cadastral	Suprafața (mp)*	Observații / Referințe
23863	14.856	

* Suprafața este determinată în planul de proiecție Stereo 70.



Date referitoare la teren

Crt	Categorie folosință	Intra vilan	Suprafața (mp)	Tarla	Parcelă	Nr. topo	Observații / Referințe
1	arabil	NU	14.856	31/2	22	-	

Lungime Segmente

1) Valorile lungimilor segmentelor sunt obținute din proiecție în plan.

Punct început	X / Y	Punct sfârșit	X / Y	Lungime segment (** (m)
1	707.692,829 317.947,636	2	707.742,029 317.836,59	121.457
2	707.742,029 317.836,59	3	707.843,751 317.875,21	108.807
3	707.843,751 317.875,21	4	707.839,975 317.910,927	35.916
4	707.839,975 317.910,927	5	707.838,217 317.923,393	12.589
5	707.838,217 317.923,393	6	707.835,927 317.935,419	12.242

Punct început	X / Y	Punct sfârșit	X / Y	Lungime segment (** (m)
6	707.835,927 317.935,419	7	707.833,914 317.941,374	6.286
7	707.833,914 317.941,374	8	707.831,774 317.947,543	6.53
8	707.831,774 317.947,543	9	707.811,135 317.992,552	49.515
9	707.811,135 317.992,552	1	707.692,829 317.947,636	126.545

** Lungimile segmentelor sunt determinate în planul de proiecție Stereo 70 și sunt rotunjite la 1 milimetru.

*** Distanța dintre puncte este formată din segmente cumulate ce sunt mai mici decât valoarea 1 milimetru.

**DATE DESPRE IMOBILUL NR. 4170**

Oficiul de Cadastru și Publicitate Imobiliară CALARASI
Biroul de Cadastru și Publicitate Imobiliară Calarasi

A. Partea I. Descrierea imobilului

TEREN Extravilan

Adresa: Jud. Calarasi

Nr. Crt	Nr cadastral Nr. topografic	Suprafața* (mp)	Observații / Referințe
A1	23862	17.500	Sector cadastral:10 Teren neimprejmuit;

B. Partea II. Proprietari și acte

Inscrieri privitoare la dreptul de proprietate și alte drepturi reale		Referințe
21283 / 03/05/2018		
Act Notarial nr. 357, din 02/05/2018 emis de Chiru Maria Dana;		
B6	Intabulare, drept de PROPRIETATE, dobandit prin Conventie, cota actuala 1/1, cota initiala 1/1 1) LOLOT COSTEL	A1
B7	se noteaza faptul ca imobilul de la A1 constituie patrimoniu de afectatiune 1) LOLOT COSTEL INTREPRINDERE INDIVIDUALA, CIF:11674814	A1

C. Partea III. SARCINI .

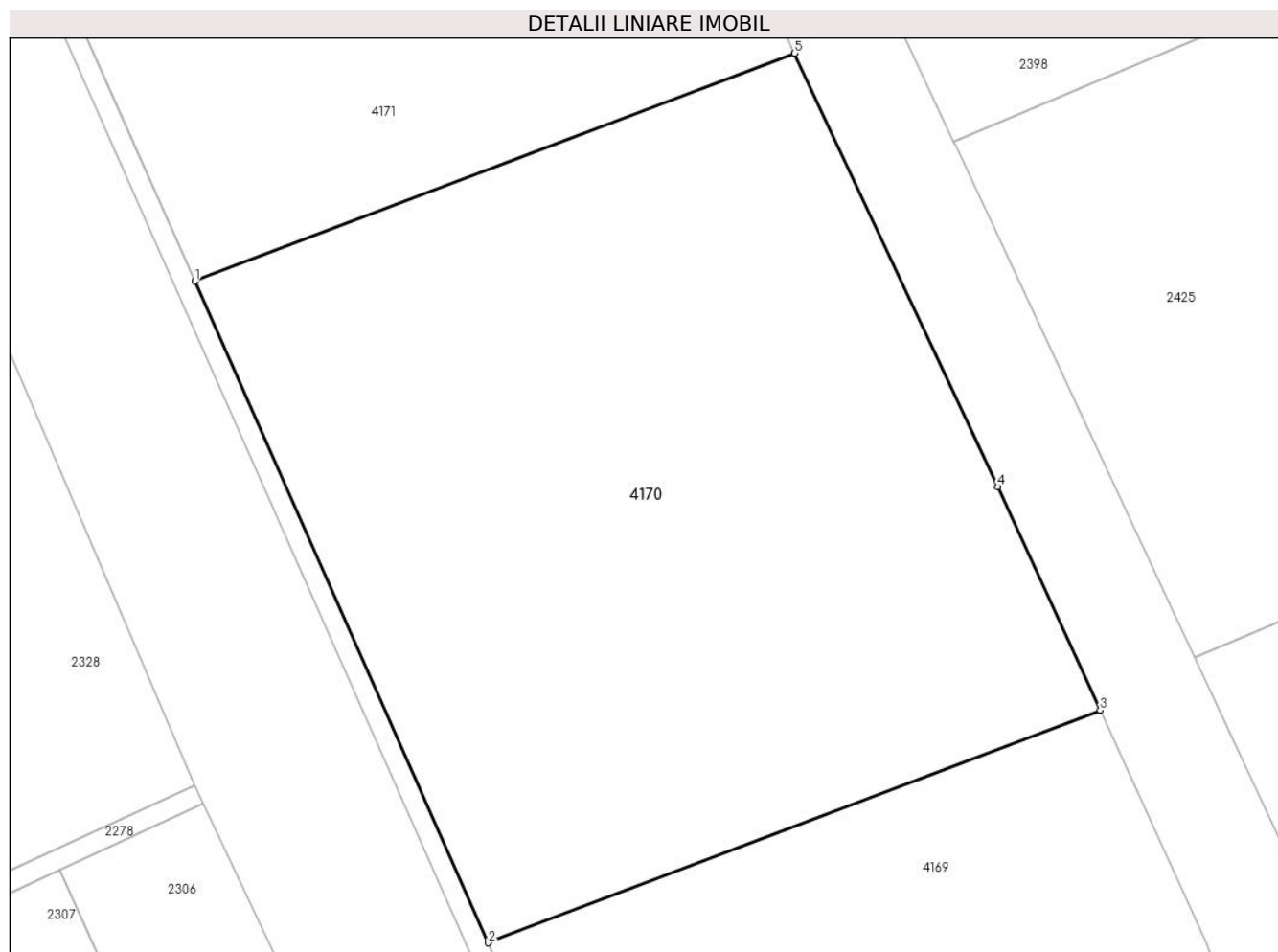
Inscrieri privind dezmembramintele dreptului de proprietate, drepturi reale de garanție și sarcini	Referințe
NU SUNT	

Anexa Nr. 1 La Partea I

Teren

Nr cadastral	Suprafața (mp)*	Observații / Referințe
23862	17.500	

* Suprafața este determinată în planul de proiecție Stereo 70.



Date referitoare la teren

Crt	Categorie folosință	Intra vilan	Suprafața (mp)	Tarla	Parcelă	Nr. topo	Observații / Referințe
1	arabil	NU	17.500	31/2	22	-	

Lungime Segmente

1) Valorile lungimilor segmentelor sunt obținute din proiecție în plan.

Punct început	X / Y	Punct sfârșit	X / Y	Lungime segment (** (m)
1	707.636,209 318.075,428	2	707.692,829 317.947,636	139.773
2	707.692,829 317.947,636	3	707.811,135 317.992,552	126.545
3	707.811,135 317.992,552	4	707.791,353 318.035,691	47.458
4	707.791,353 318.035,691	5	707.752,101 318.119,428	92.48
5	707.752,101 318.119,428	1	707.636,209 318.075,428	123.964

**** Lungimile segmentelor sunt determinate în planul de proiecție Stereo 70 și sunt rotunjite la 1 milimetru.**

***** Distanța dintre puncte este formată din segmente cumulate ce sunt mai mici decât valoarea 1 milimetru.**

**DATE DESPRE IMOBILUL NR. 4171**

Oficiul de Cadastru și Publicitate Imobiliară CALARASI
Biroul de Cadastru și Publicitate Imobiliară Calarasi

A. Partea I. Descrierea imobilului

TEREN Extravilan

Adresa: Jud. Calarasi

Nr. Crt	Nr cadastral Nr. topografic	Suprafața* (mp)	Observații / Referințe
A1		Din acte: 34.418 Masurata: 8.730	Sector cadastral:10 Teren neimprejmuit; DIFERENTA DE SUPRAFATA PANA LA SUPRAFATA TOTALA DIN ACT SE REGASESTE LA IMOBILUL CU ID 4172

B. Partea II. Proprietari și acte

Inscrieri privitoare la dreptul de proprietate și alte drepturi reale		Referințe
/		
Act Administrativ nr. 41954, din 14/03/1996 emis de CJSIPT CALARASI;		
B1	Intabulare, drept de PROPRIETATE, dobandit prin Reconstituire, cota actuala 1/1, cota initiala 1/1 1) PANAIT I NICOLAE, LIPSA CNP	A1

C. Partea III. SARCINI .

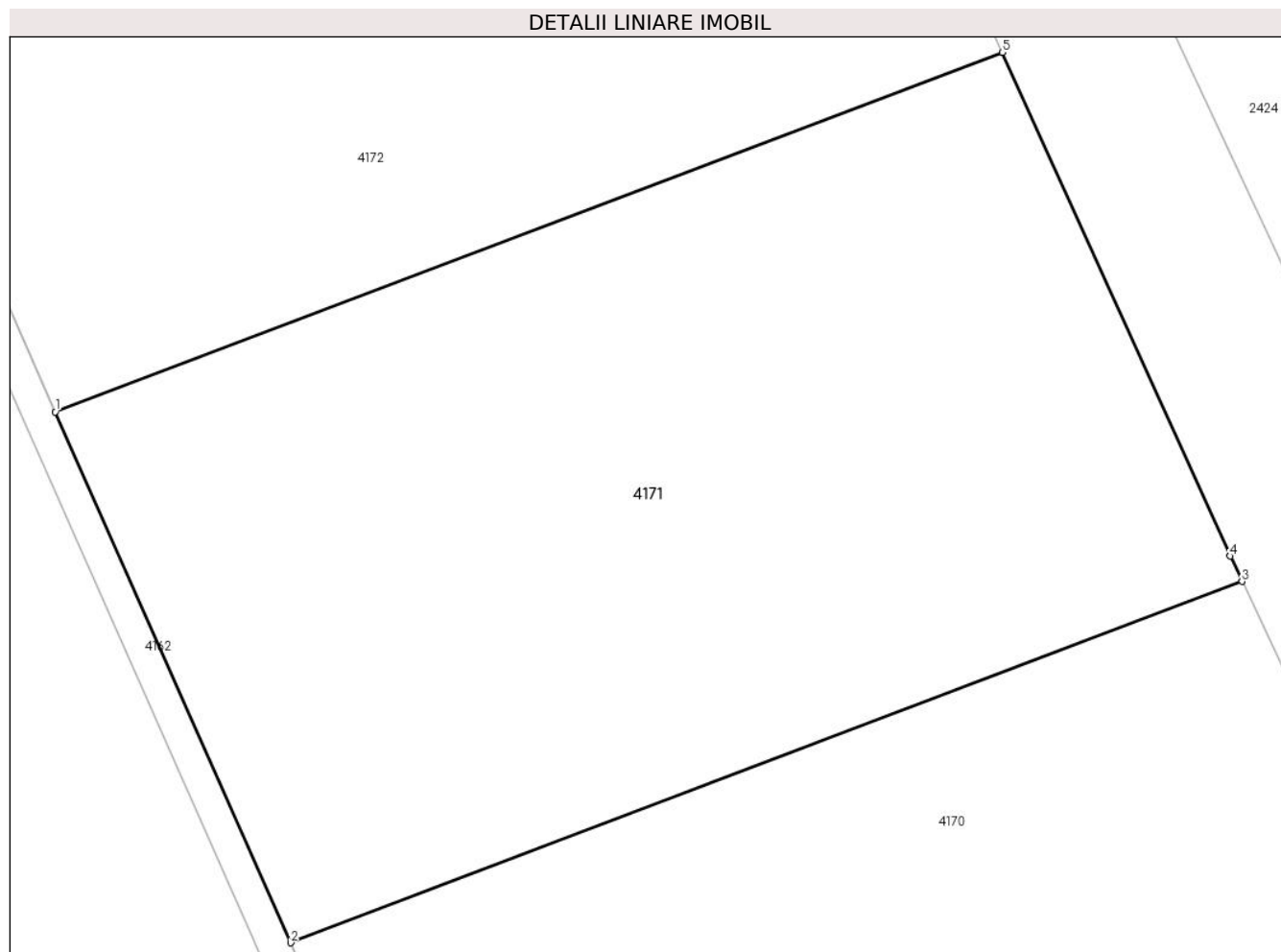
Inscrieri privind dezmembramintele dreptului de proprietate, drepturi reale de garanție și sarcini	Referințe
NU SUNT	

Anexa Nr. 1 La Partea I

Teren

Nr cadastral	Suprafața (mp)*	Observații / Referințe
	Din acte: 34.418 Masurata: 8.730	DIFERENȚA DE SUPRAFAȚA PANA LA SUPRAFAȚA TOTALA DIN ACT SE REGASESTE LA IMOBILUL CU ID 4172

* Suprafața este determinată în planul de proiecție Stereo 70.



Date referitoare la teren

Crt	Categorie folosință	Intra vilan	Suprafața (mp)	Tarla	Parcelă	Nr. topo	Observații / Referințe
1	arabil	NU	8.730	31/2	21	-	

Lungime Segmente

1) Valorile lungimilor segmentelor sunt obținute din proiecție în plan.

Punct început	X / Y	Punct sfârșit	X / Y	Lungime segment (** (m)
1	707.607,567 318.140,076	2	707.636,209 318.075,428	70.709
2	707.636,209 318.075,428	3	707.752,101 318.119,428	123.964
3	707.752,101 318.119,428	4	707.750,654 318.122,515	3.409
4	707.750,654 318.122,515	5	707.722,909 318.183,866	67.333
5	707.722,909 318.183,866	1	707.607,567 318.140,076	123.375

**** Lungimile segmentelor sunt determinate în planul de proiecție Stereo 70 și sunt rotunjite la 1 milimetru.**

***** Distanța dintre puncte este formată din segmente cumulate ce sunt mai mici decât valoarea 1 milimetru.**

**DATE DESPRE IMOBILUL NR. 4172**

Oficiul de Cadastru și Publicitate Imobiliară CALARASI
Biroul de Cadastru și Publicitate Imobiliară Calarasi

A. Partea I. Descrierea imobilului

TEREN Extravilan

Adresa: Jud. Calarasi

Nr. Crt	Nr cadastral Nr. topografic	Suprafața* (mp)	Observații / Referințe
A1	24131	25.688	Sector cadastral:10 Teren neimprejmuit;

B. Partea II. Proprietari și acte

Inscrieri privitoare la dreptul de proprietate și alte drepturi reale	Referințe
59903 / 11/11/2019	
Hotarare Judecatoreasca nr. 1214, din 30/05/2019 emis de JUDECATORIA CALARASI;	
B1	A1
Intabulare, drept de PROPRIETATE, dobandit prin lesire Din Indiviziune, cota actuala 1/1, cota initiala 1/1	
1) PANAIT ELENA	

C. Partea III. SARCINI .

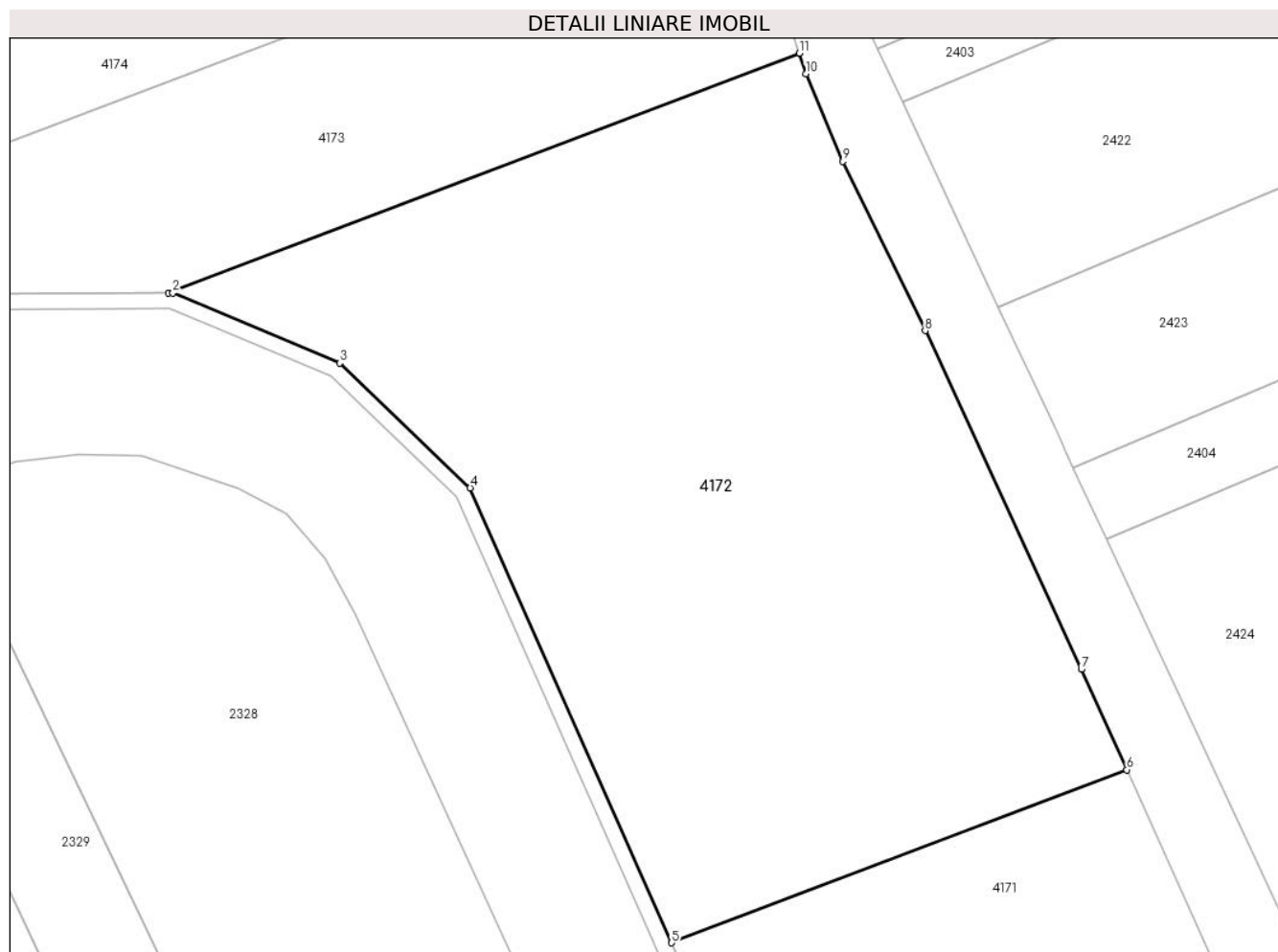
Inscrieri privind dezmembramintele dreptului de proprietate, drepturi reale de garanție și sarcini	Referințe
NU SUNT	

Anexa Nr. 1 La Partea I

Teren

Nr cadastral	Suprafața (mp)*	Observații / Referințe
24131	25.688	

* Suprafața este determinată în planul de proiecție Stereo 70.



Date referitoare la teren

Crt	Categorie folosință	Intra vilan	Suprafața (mp)	Tarla	Parcelă	Nr. topo	Observații / Referințe
1	arabil	NU	25.688	31/2	21/1	-	

Lungime Segmente

1) Valorile lungimilor segmentelor sunt obținute din proiecție în plan.

Punct început	X / Y	Punct sfârșit	X / Y	Lungime segment (** (m)
1	707.480,083 318.304,622	2	707.481,211 318.304,629	1.128
2	707.481,211 318.304,629	3	707.523,488 318.286,896	45.845
3	707.523,488 318.286,896	4	707.556,526 318.255,275	45.732
4	707.556,526 318.255,275	5	707.607,567 318.140,076	126.0
5	707.607,567 318.140,076	6	707.722,909 318.183,866	123.375

Punct început	X / Y	Punct sfârșit	X / Y	Lungime segment (** (m)
6	707.722,909 318.183,866	7	707.711,396 318.209,323	27.939
7	707.711,396 318.209,323	8	707.671,804 318.295,087	94.462
8	707.671,804 318.295,087	9	707.650,994 318.337,914	47.615
9	707.650,994 318.337,914	10	707.641,648 318.360,092	24.067
10	707.641,648 318.360,092	11	707.639,956 318.365,319	5.494
11	707.639,956 318.365,319	1	707.480,083 318.304,622	171.007

** Lungimile segmentelor sunt determinate în planul de proiecție Stereo 70 și sunt rotunjite la 1 milimetru.

*** Distanța dintre puncte este formată din segmente cumulate ce sunt mai mici decât valoarea 1 milimetru.

**DATE DESPRE IMOBILUL NR. 4173**

Oficiul de Cadastru și Publicitate Imobiliară CALARASI
Biroul de Cadastru și Publicitate Imobiliară Calarasi

A. Partea I. Descrierea imobilului

TEREN Extravilan

Adresa: Jud. Calarasi

Nr. Crt	Nr cadastral Nr. topografic	Suprafața* (mp)	Observații / Referințe
A1	21133	11.424	Sector cadastral:10 Teren neimprejmuit;

B. Partea II. Proprietari și acte

Inscrieri privitoare la dreptul de proprietate și alte drepturi reale		Referințe
37478 / 20/12/2010		
Act Notarial nr. 2857, din 16/12/2010 emis de BNP CHIRU MARIA DANA;		
B3	Intabulare, drept de PROPRIETATE, dobandit prin Conventie, cota actuala 1/1, cota initiala 1/1 1) SC APOLLO PROPERTIES SRL, CIF:19163688	A1

C. Partea III. SARCINI .

Inscrieri privind dezmembramintele dreptului de proprietate, drepturi reale de garanție și sarcini	Referințe
NU SUNT	

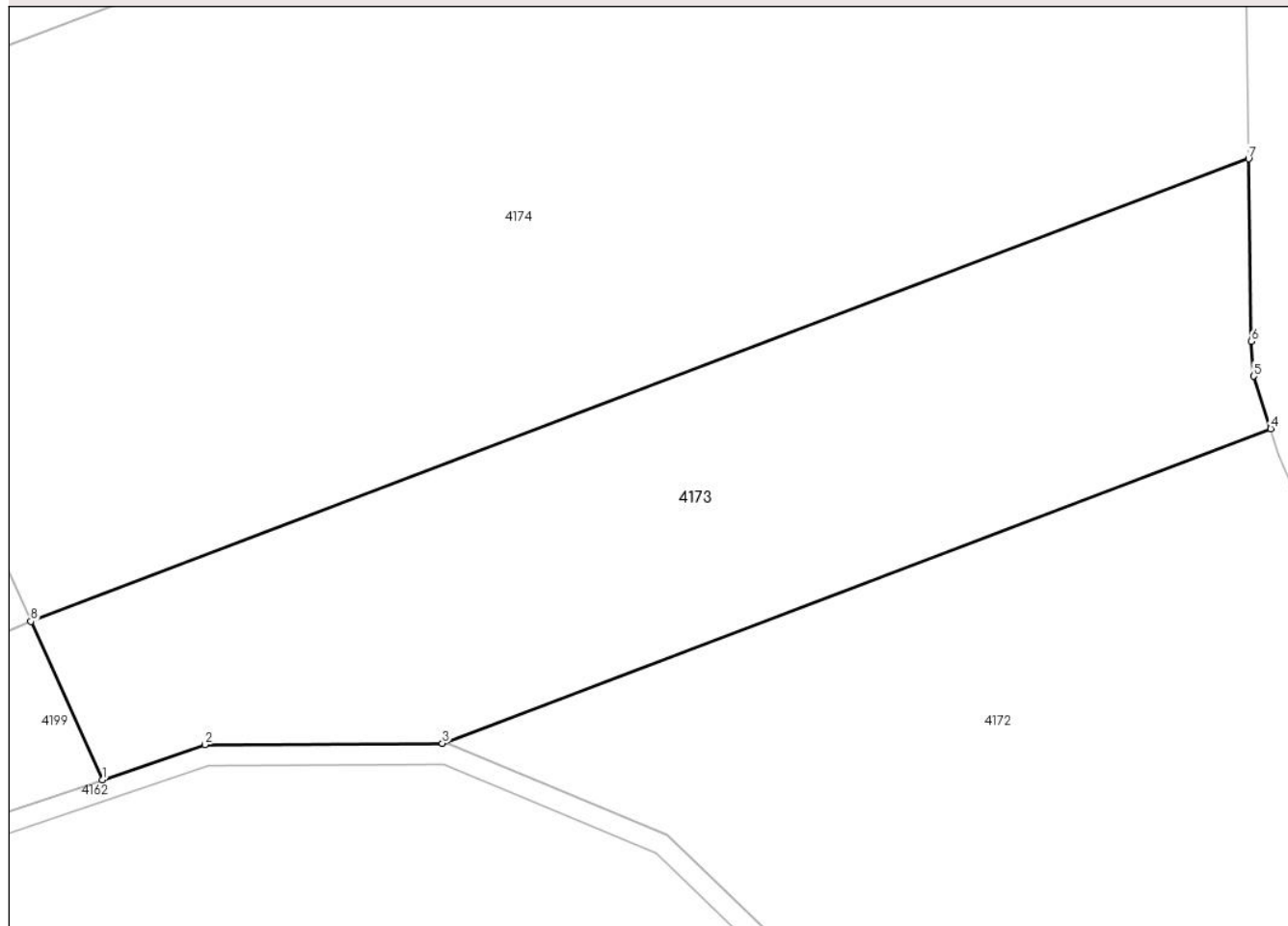
Anexa Nr. 1 La Partea I

Teren

Nr cadastral	Suprafața (mp)*	Observații / Referințe
21133	11.424	

* Suprafața este determinată în planul de proiecție Stereo 70.

DETALII LINIARE IMOBIL



Date referitoare la teren

Crt	Categorie folosință	Intravilan	Suprafața (mp)	Tarla	Parcelă	Nr. topo	Observații / Referințe
1	arabil	NU	11.424	31/2	20	-	

Lungime Segmente

1) Valorile lungimilor segmentelor sunt obținute din proiecție în plan.

Punct început	X / Y	Punct sfârșit	X / Y	Lungime segment (** (m)
1	707.414,468 318.297,616	2	707.434,245 318.304,346	20.891
2	707.434,245 318.304,346	3	707.480,083 318.304,622	45.839
3	707.480,083 318.304,622	4	707.639,956 318.365,319	171.007
4	707.639,956 318.365,319	5	707.636,681 318.375,435	10.633
5	707.636,681 318.375,435	6	707.636,218 318.382,138	6.719

Punct început	X / Y	Punct sfârșit	X / Y	Lungime segment (** (m)
6	707.636,218 318.382,138	7	707.635,683 318.417,362	35.228
7	707.635,683 318.417,362	8	707.400,67 318.328,138	251.38
8	707.400,67 318.328,138	1	707.414,468 318.297,616	33.496

** Lungimile segmentelor sunt determinate în planul de proiecție Stereo 70 și sunt rotunjite la 1 milimetru.

*** Distanța dintre puncte este formată din segmente cumulate ce sunt mai mici decât valoarea 1 milimetru.

**DATE DESPRE IMOBILUL NR. 4174**

Oficiul de Cadastru și Publicitate Imobiliară CALARASI
Biroul de Cadastru și Publicitate Imobiliară Calarasi

A. Partea I. Descrierea imobilului

TEREN Extravilan

Adresa: Jud. Calarasi

Nr. Crt	Nr cadastral Nr. topografic	Suprafața* (mp)	Observații / Referințe
A1	23324	28.881	Sector cadastral:10 Teren neimpregmuit;

B. Partea II. Proprietari și acte

Inscrieri privitoare la dreptul de proprietate și alte drepturi reale		Referințe
20106 / 19/05/2020		
Act Notarial nr. 1017, din 18/05/2020 emis de Serban Angelica Valentina;		
B8	Intabulare, drept de PROPRIETATE, dobandit prin Conventie, cota actuala 1/1, cota initiala 1/1 1) LOLOT COSTEL, -sot 2) LOLOT ELENA, -sotie	A1
B9	se noteaza faptul ca imobilul de la A1 constituie patrimoniu de afectatiune 1) LOLOT COSTEL INTREPRINDERE INDIVIDUALA, CIF:11674814	A1

C. Partea III. SARCINI .

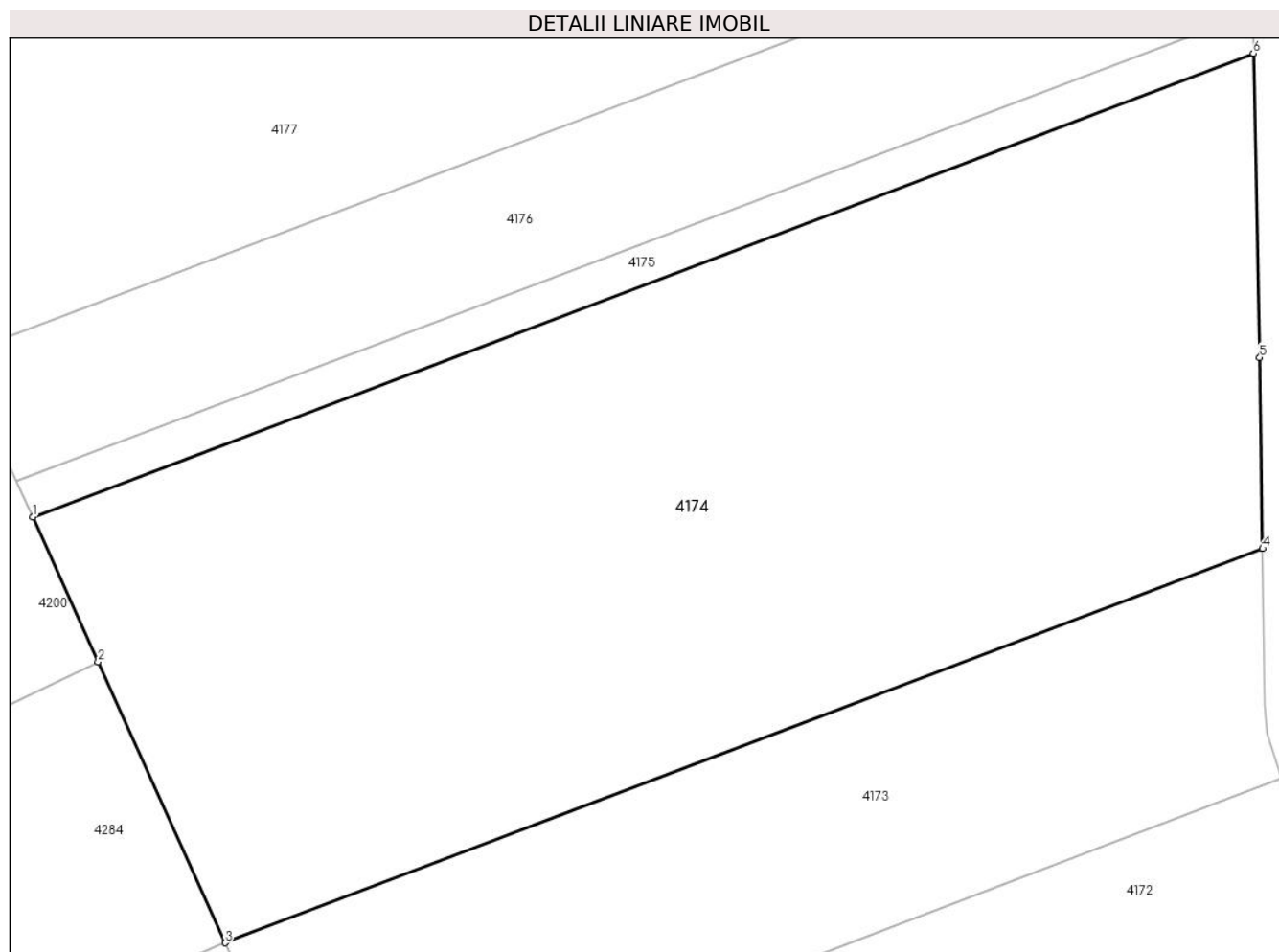
Inscrieri privind dezmembramintele dreptului de proprietate, drepturi reale de garanție și sarcini	Referințe
NU SUNT	

Anexa Nr. 1 La Partea I

Teren

Nr cadastral	Suprafața (mp)*	Observații / Referințe
23324	28.881	

* Suprafața este determinată în planul de proiecție Stereo 70.



Date referitoare la teren

Crt	Categorie folosință	Intravilan	Suprafața (mp)	Tarla	Parcelă	Nr. topo	Observații / Referințe
1	arabil	NU	28.881	31/2	19	-	

Lungime Segmente

1) Valorile lungimilor segmentelor sunt obținute din proiecție în plan.

Punct început	X / Y	Punct sfârșit	X / Y	Lungime segment (** (m)
1	707.357,11 318.424,498	2	707.371,924 318.391,727	35.964
2	707.371,924 318.391,727	3	707.400,67 318.328,138	69.785
3	707.400,67 318.328,138	4	707.635,683 318.417,362	251.38
4	707.635,683 318.417,362	5	707.635,027 318.460,595	43.238
5	707.635,027 318.460,595	6	707.633,569 318.529,457	68.877

Punct început	X / Y	Punct sfârșit	X / Y	Lungime segment (** (m)
6	707.633,569 318.529,457	1	707.357,11 318.424,498	295.713

** Lungimile segmentelor sunt determinate în planul de proiecție Stereo 70 și sunt rotunjite la 1 milimetru.

*** Distanța dintre puncte este formată din segmente cumulate ce sunt mai mici decât valoarea 1 milimetru.

**DATE DESPRE IMOBILUL NR. 4175**

Oficiul de Cadastru și Publicitate Imobiliară CALARASI
Biroul de Cadastru și Publicitate Imobiliară Calarasi

A. Partea I. Descrierea imobilului

TEREN Extravilan

Nr. CF vechi:80

Nr. cadastral vechi:247

Adresa: Jud. Calarasi

Nr. Crt	Nr cadastral Nr. topografic	Suprafața* (mp)	Observații / Referințe
A1	20170	2.613	Sector cadastral:10 Teren neimprejmuit;

B. Partea II. Proprietari și acte

Inscrieri privitoare la dreptul de proprietate și alte drepturi reale	Referințe
28716 / 20/10/2008	
Act Notarial nr. 2398, din 16/10/2008 emis de BNP CHIRU MARIA DANA;	
B3	A1
Intabulare, drept de PROPRIETATE, dobandit prin Conventie, cota actuala 1/1, cota initiala 1/1	
1) SC APOLLO PROPERTIES SRL CU SEDIUL IN BUCURESTI, CIF:19163688	

C. Partea III. SARCINI .

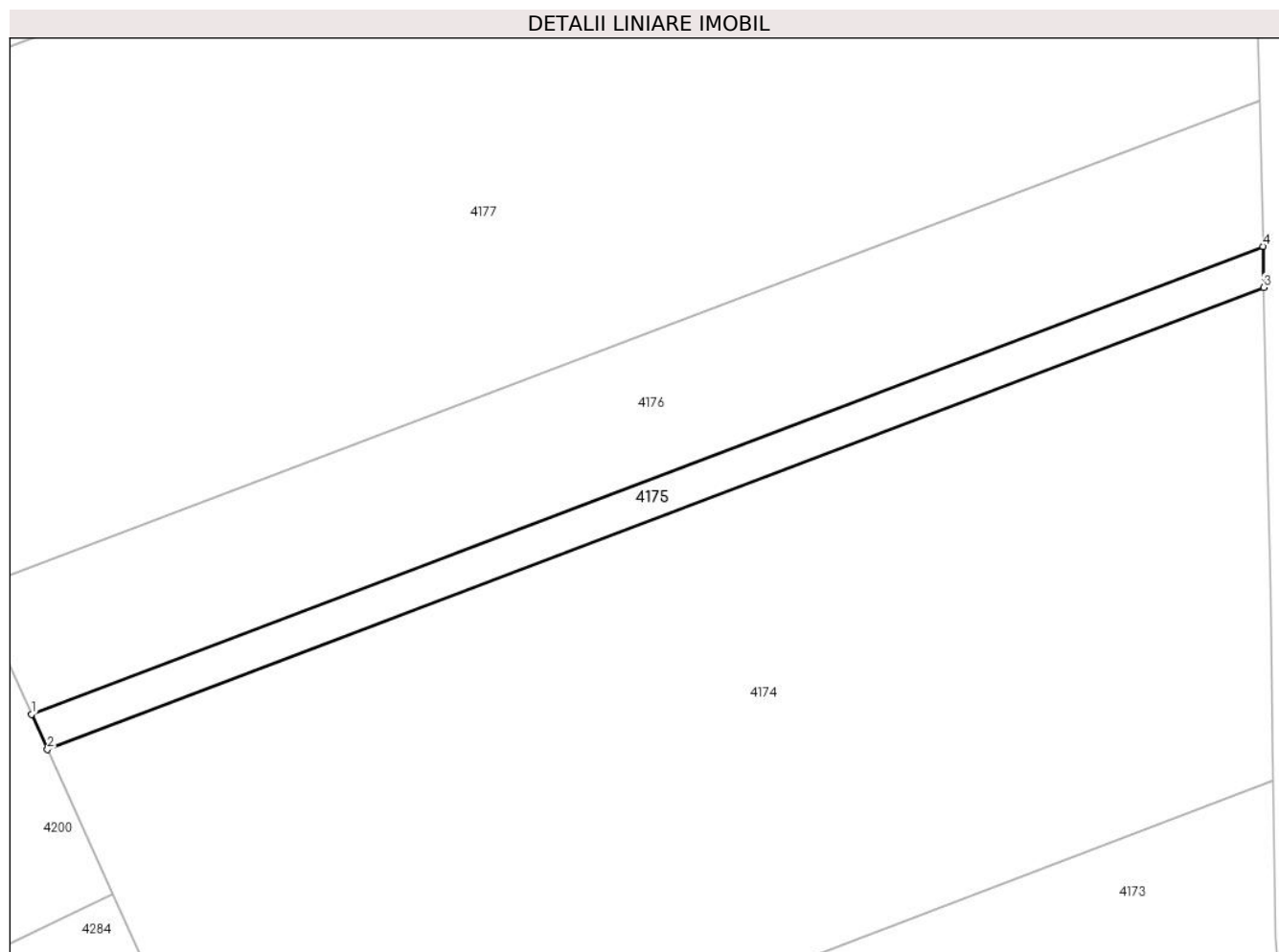
Inscrieri privind dezmembramintele dreptului de proprietate, drepturi reale de garanție și sarcini	Referințe
NU SUNT	

Anexa Nr. 1 La Partea I

Teren

Nr cadastral	Suprafața (mp)*	Observații / Referințe
20170	2.613	

* Suprafața este determinată în planul de proiecție Stereo 70.



Date referitoare la teren

Crt	Categorie folosință	Intravilan	Suprafața (mp)	Tarla	Parcelă	Nr. topo	Observații / Referințe
1	arabil	NU	2.613	31/2	18	-	

Lungime Segmente

1) Valorile lungimilor segmentelor sunt obținute din proiecție în plan.

Punct început	X / Y	Punct sfârșit	X / Y	Lungime segment (** (m)
1	707.353,485 318.432,515	2	707.357,11 318.424,498	8.798
2	707.357,11 318.424,498	3	707.633,569 318.529,457	295.713
3	707.633,569 318.529,457	4	707.633,372 318.538,776	9.321
4	707.633,372 318.538,776	1	707.353,485 318.432,515	299.38

** Lungimile segmentelor sunt determinate în planul de proiecție Stereo 70 și sunt rotunjite la 1 milimetru.

***** Distanţa dintre puncte este formată din segmente cumulate ce sunt mai mici decât valoarea 1 milimetru.**

**DATE DESPRE IMOBILUL NR. 4176**

Oficiul de Cadastru și Publicitate Imobiliară CALARASI
Biroul de Cadastru și Publicitate Imobiliară Calarasi

A. Partea I. Descrierea imobilului

TEREN Extravilan

Adresa: Jud. Calarasi

Nr. Crt	Nr cadastral Nr. topografic	Suprafața* (mp)	Observații / Referințe
A1	21007	9.573	Sector cadastral:10 Teren neimprejmuit;

B. Partea II. Proprietari și acte

Inscrieri privitoare la dreptul de proprietate și alte drepturi reale		Referințe
26612 / 24/09/2010		
Act Notarial nr. 2010, din 16/09/2010 emis de BNP CHIRU MARIA DANA;		
B3	Intabulare, drept de PROPRIETATE, dobandit prin Conventie, cota actuala 1/1, cota initiala 1/1 1) S.C. APOLLO PROPERTIES SRL, CIF:19163688	A1

C. Partea III. SARCINI .

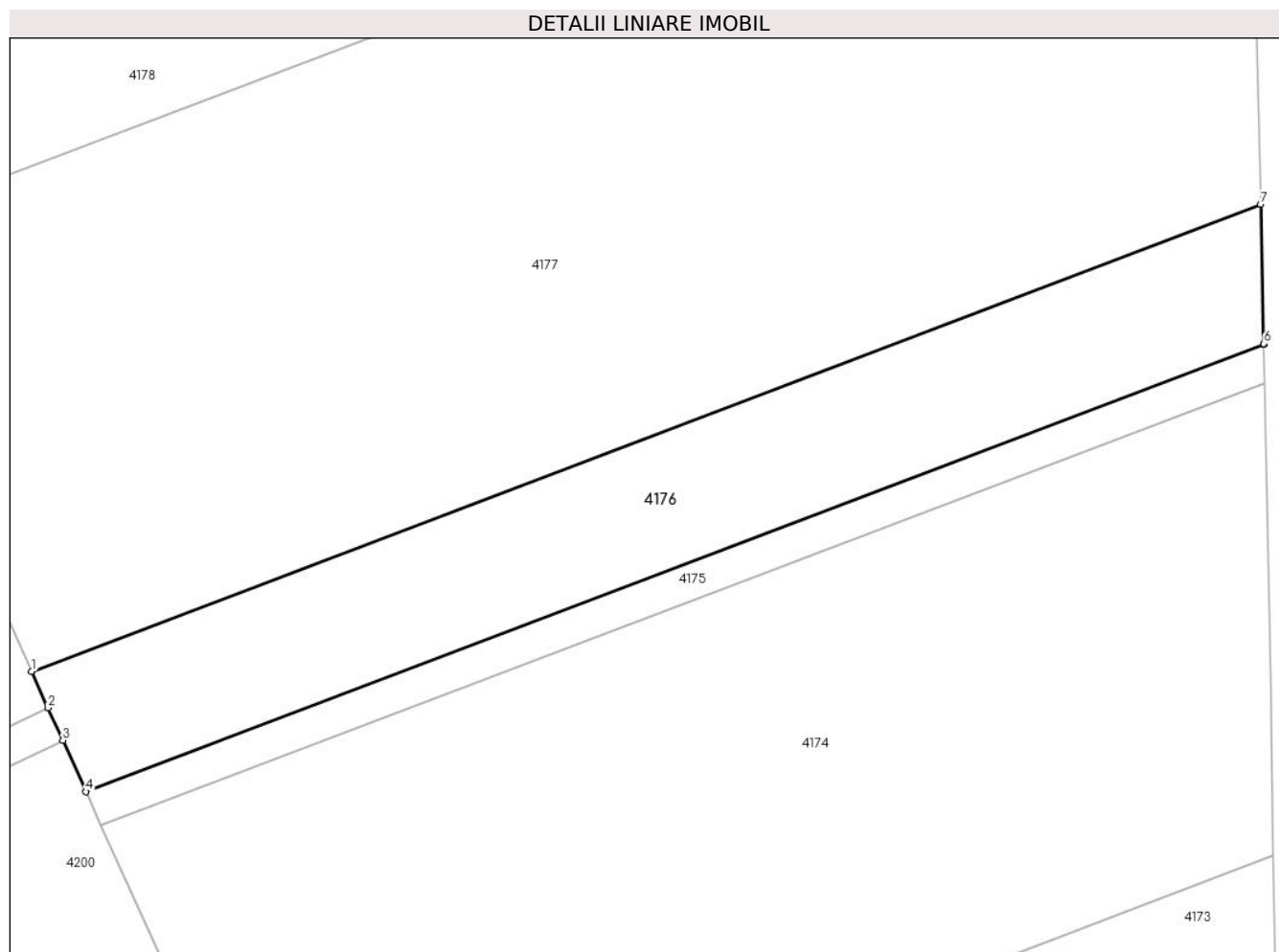
Inscrieri privind dezmembramintele dreptului de proprietate, drepturi reale de garanție și sarcini	Referințe
NU SUNT	

Anexa Nr. 1 La Partea I

Teren

Nr cadastral	Suprafața (mp)*	Observații / Referințe
21007	9.573	

* Suprafața este determinată în planul de proiecție Stereo 70.



Date referitoare la teren

Crt	Categorie folosință	Intravilan	Suprafața (mp)	Tarla	Parcelă	Nr. topo	Observații / Referințe
1	arabil	NU	9.573	31/2	17	-	

Lungime Segmente

1) Valorile lungimilor segmentelor sunt obținute din proiecție în plan.

Punct început	X / Y	Punct sfârșit	X / Y	Lungime segment (** (m)
1	707.340,57 318.461,087	2	707.344,483 318.452,429	9.501
2	707.344,483 318.452,429	3	707.347,977 318.444,7	8.482
3	707.347,977 318.444,7	4	707.353,485 318.432,515	13.372
4	707.353,485 318.432,515	5	707.633,372 318.538,776	299.38
5	707.633,372 318.538,776	6	707.633,369 318.538,924	0.148

Punct început	X / Y	Punct sfârșit	X / Y	Lungime segment (** (m)
6	707.633,369 318.538,924	7	707.632,629 318.571,969	33.053
7	707.632,629 318.571,969	1	707.340,57 318.461,087	312.399

** Lungimile segmentelor sunt determinate în planul de proiecție Stereo 70 și sunt rotunjite la 1 milimetru.

*** Distanța dintre puncte este formată din segmente cumulate ce sunt mai mici decât valoarea 1 milimetru.

**DATE DESPRE IMOBILUL NR. 4177**

Oficiul de Cadastru și Publicitate Imobiliară CALARASI
Biroul de Cadastru și Publicitate Imobiliară Calarasi

A. Partea I. Descrierea imobilului

TEREN Extravilan

Adresa: Jud. Calarasi

Nr. Crt	Nr cadastral Nr. topografic	Suprafața* (mp)	Observații / Referințe
A1	21630	37.654	Sector cadastral:10 Teren neimprejmuit;

B. Partea II. Proprietari și acte

Inscrieri privitoare la dreptul de proprietate și alte drepturi reale		Referințe
47061 / 16/12/2011		
Act Notarial nr. 2742, din 14/12/2011 emis de BNP MARIA DANA CHIRU;		
B3	Intabulare, drept de PROPRIETATE, dobandit prin Conventie, cota actuala 1/1, cota initiala 1/1 1) SC APOLLO PROPERTIES SRL, CIF:19163688	A1

C. Partea III. SARCINI .

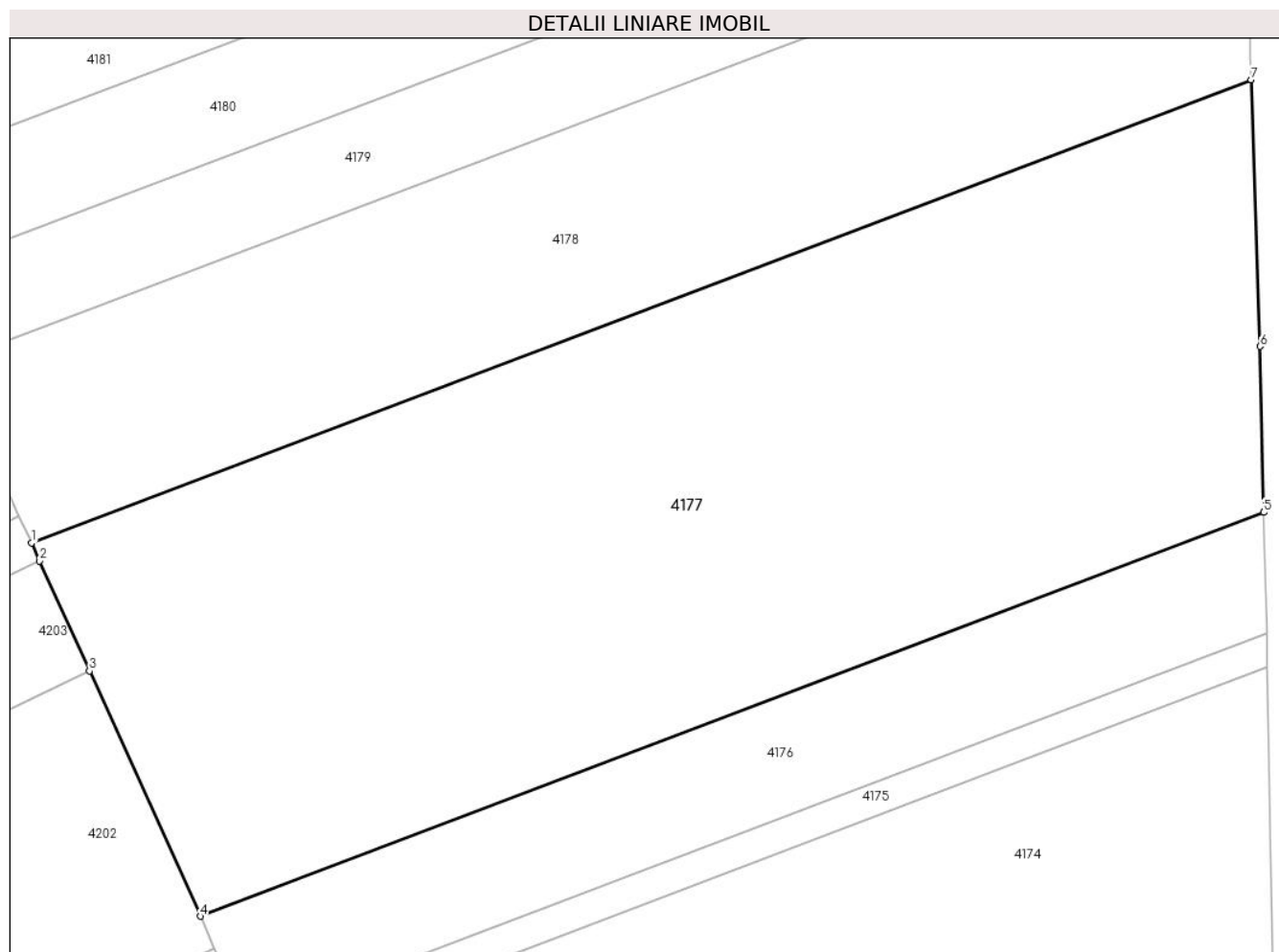
Inscrieri privind dezmembramintele dreptului de proprietate, drepturi reale de garanție și sarcini	Referințe
NU SUNT	

Anexa Nr. 1 La Partea I

Teren

Nr cadastral	Suprafața (mp)*	Observații / Referințe
21630	37.654	

* Suprafața este determinată în planul de proiecție Stereo 70.



Date referitoare la teren

Crt	Categorie folosință	Intra vilan	Suprafața (mp)	Tarla	Parcelă	Nr. topo	Observații / Referințe
1	arabil	NU	37.654	31/2	16	-	

Lungime Segmente

1) Valorile lungimilor segmentelor sunt obținute din proiecție în plan.

Punct început	X / Y	Punct sfârșit	X / Y	Lungime segment (** (m)
1	707.294,25 318.563,551	2	707.296,484 318.558,608	5.424
2	707.296,484 318.558,608	3	707.310,128 318.528,428	33.121
3	707.310,128 318.528,428	4	707.340,57 318.461,087	73.902
4	707.340,57 318.461,087	5	707.632,629 318.571,969	312.399
5	707.632,629 318.571,969	6	707.631,611 318.617,493	45.535

Punct început	X / Y	Punct sfârșit	X / Y	Lungime segment (** (m)
6	707.631,611 318.617,493	7	707.629,21 318.690,72	73.266
7	707.629,21 318.690,72	1	707.294,25 318.563,551	358.288

** Lungimile segmentelor sunt determinate în planul de proiecție Stereo 70 și sunt rotunjite la 1 milimetru.

*** Distanța dintre puncte este formată din segmente cumulate ce sunt mai mici decât valoarea 1 milimetru.

**DATE DESPRE IMOBILUL NR. 4178**

Oficiul de Cadastru și Publicitate Imobiliară CALARASI
Biroul de Cadastru și Publicitate Imobiliară Calarasi

A. Partea I. Descrierea imobilului

TEREN Extravilan

Adresa: Jud. Calarasi

Nr. Crt	Nr cadastral Nr. topografic	Suprafața* (mp)	Observații / Referințe
A1	22958	20.090	Sector cadastral:10 Teren neimpregmuit;

B. Partea II. Proprietari și acte

Inscrieri privitoare la dreptul de proprietate și alte drepturi reale		Referințe
64055 / 24/11/2017		
Act Notarial nr. 241, din 30/07/2007 emis de BNP MITACHE IULIANA ADRIANA (Act Administrativ nr. 41851, din 26/02/1996 emis de CJSIPT CALARASI);		
B2	Intabulare, drept de PROPRIETATE, dobandit prin lesire Din Indiviziune, cota actuala 1/2, cota initiala 1/2 1) DEACU MARIA <i>OBSERVATII: pozitie transcrisa din CF 22888/Jegalìa, inscrisa prin incheierea nr. 68587 din 20/10/2014;</i>	A1
B3	Intabulare, drept de PROPRIETATE, dobandit prin lesire Din Indiviziune, cota actuala 1/2, cota initiala 1/2 1) ENESCU ELENA <i>OBSERVATII: pozitie transcrisa din CF 22888/Jegalìa, inscrisa prin incheierea nr. 68587 din 20/10/2014;</i>	A1

C. Partea III. SARCINI .

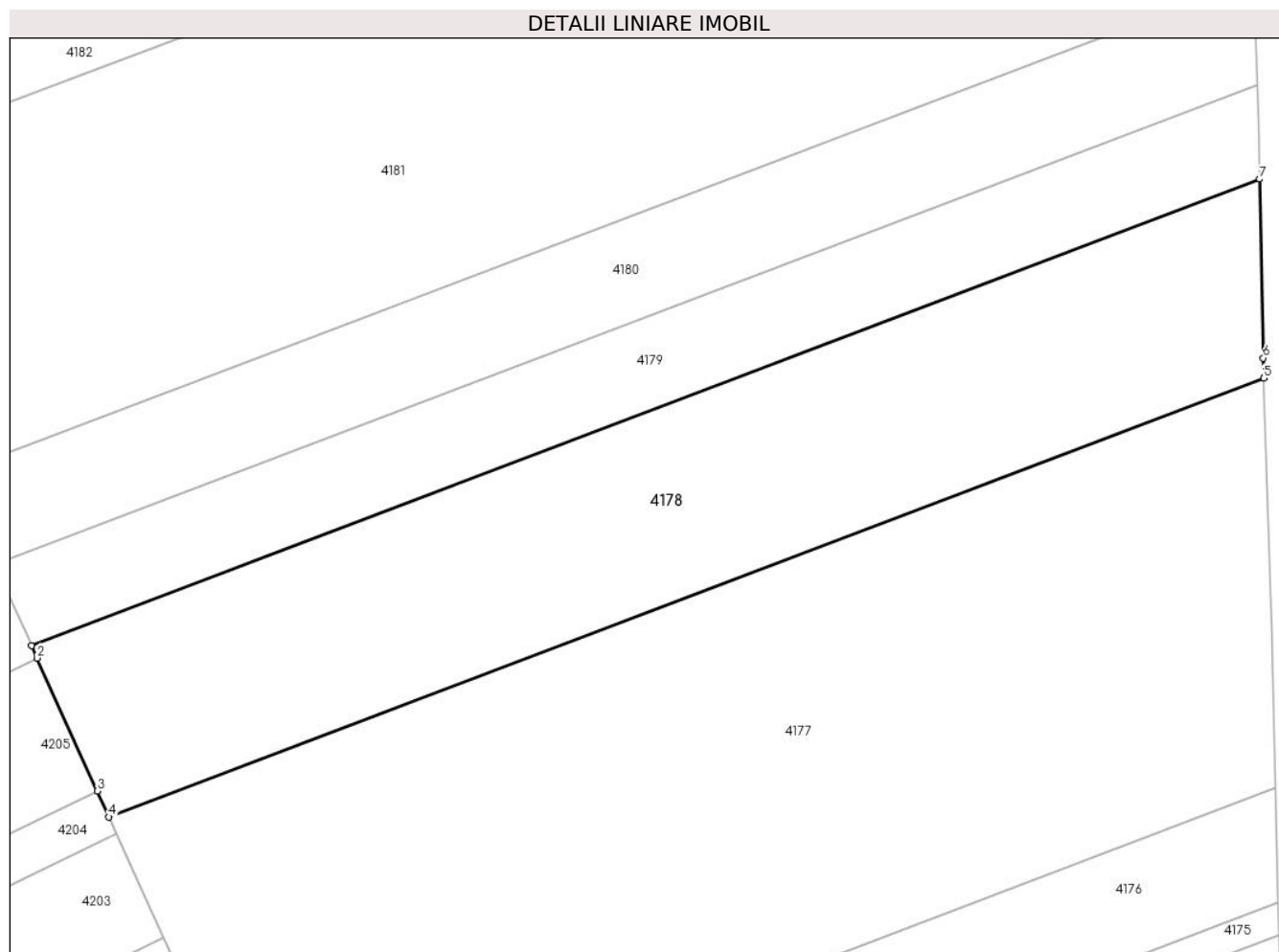
Inscrieri privind dezmembramintele dreptului de proprietate, drepturi reale de garanție și sarcini	Referințe
NU SUNT	

Anexa Nr. 1 La Partea I

Teren

Nr cadastral	Suprafața (mp)*	Observații / Referințe
22958	20.090	

* Suprafața este determinată în planul de proiecție Stereo 70.



Date referitoare la teren

Crt	Categorie folosință	Intravilan	Suprafața (mp)	Tarla	Parcelă	Nr. topo	Observații / Referințe
1	arabil	NU	20.090	31/2	15	-	

Lungime Segmente

1) Valorile lungimilor segmentelor sunt obținute din proiecție în plan.

Punct început	X / Y	Punct sfârșit	X / Y	Lungime segment (** (m)
1	707.271,818 318.613,174	2	707.273,438 318.609,589	3.934
2	707.273,438 318.609,589	3	707.290,856 318.571,059	42.284
3	707.290,856 318.571,059	4	707.294,25 318.563,551	8.239
4	707.294,25 318.563,551	5	707.629,21 318.690,72	358.288
5	707.629,21 318.690,72	6	707.629,019 318.696,555	5.838

Punct început	X / Y	Punct sfârșit	X / Y	Lungime segment (** (m)
6	707.629,019 318.696,555	7	707.628,024 318.748,409	51.864
7	707.628,024 318.748,409	1	707.271,818 318.613,174	381.013

** Lungimile segmentelor sunt determinate în planul de proiecție Stereo 70 și sunt rotunjite la 1 milimetru.

*** Distanța dintre puncte este formată din segmente cumulate ce sunt mai mici decât valoarea 1 milimetru.

**DATE DESPRE IMOBILUL NR. 4179**

Oficiul de Cadastru și Publicitate Imobiliară CALARASI
Biroul de Cadastru și Publicitate Imobiliară Calarasi

A. Partea I. Descrierea imobilului

TEREN Extravilan

Adresa: Jud. Calarasi

Nr. Crt	Nr cadastral Nr. topografic	Suprafața* (mp)	Observații / Referințe
A1	22957	10.000	Sector cadastral:10 Teren neimprejmuit;

B. Partea II. Proprietari și acte

Inscrieri privitoare la dreptul de proprietate și alte drepturi reale	Referințe
64057 / 24/11/2017	
Act Notarial nr. 4270, din 23/11/2017 emis de NP Tutuianu Dana Cristina;	
B7	A1
Intabulare, drept de PROPRIETATE, dobândit prin Conventie, cota actuala 1/1, cota initiala 1/1	
1) KIRU VICTOR, SOT	
2) KIRU FLORICA, SOTIE	

C. Partea III. SARCINI .

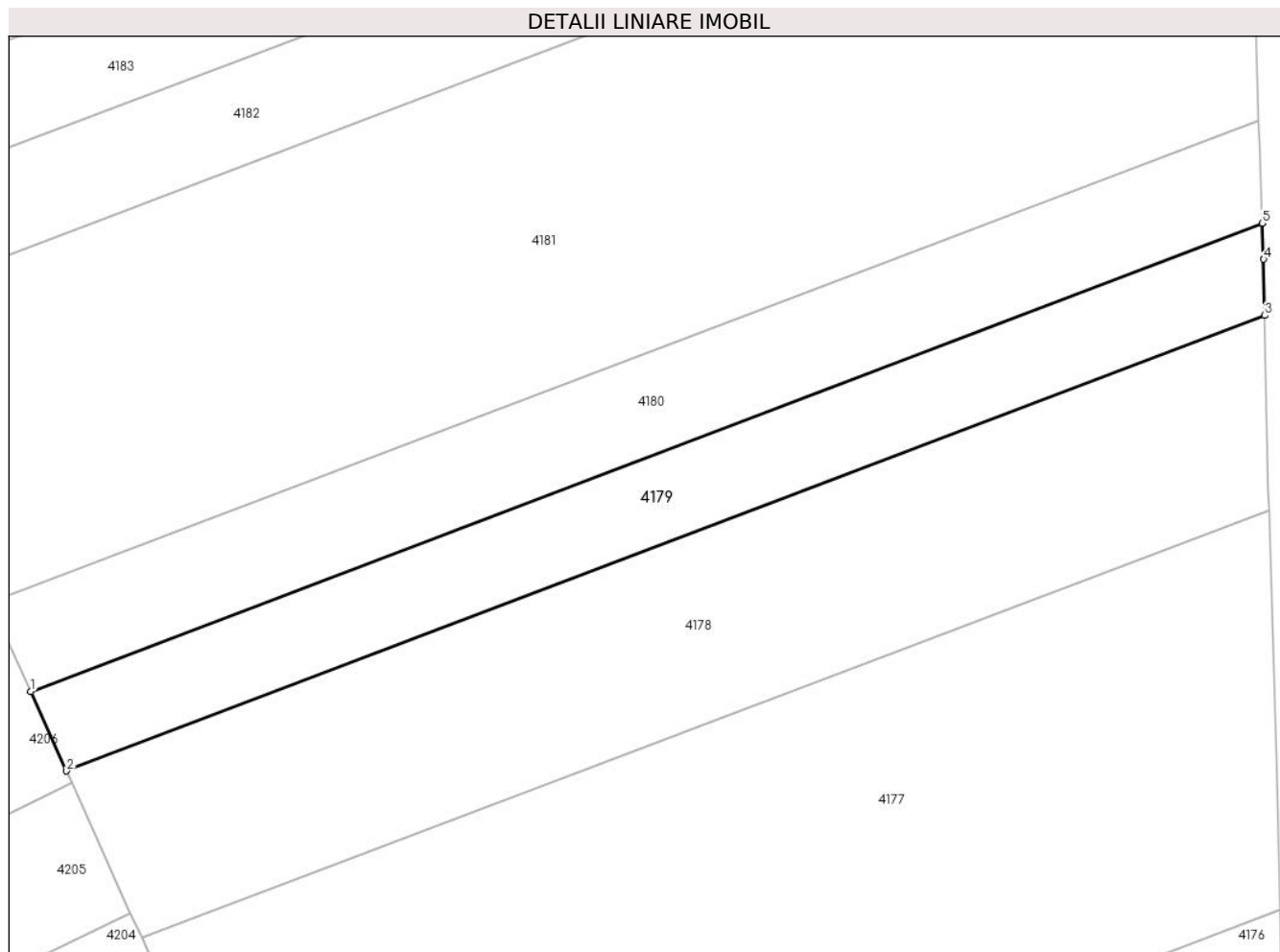
Inscrieri privind dezmembramintele dreptului de proprietate, drepturi reale de garanție și sarcini	Referințe
NU SUNT	

Anexa Nr. 1 La Partea I

Teren

Nr cadastral	Suprafața (mp)*	Observații / Referințe
22957	10.000	

* Suprafața este determinată în planul de proiecție Stereo 70.



Date referitoare la teren

Crt	Categorie folosință	Intravilan	Suprafața (mp)	Tarla	Parcelă	Nr. topo	Observații / Referințe
1	arabil	NU	10.000	31/2	15	-	

Lungime Segmente

1) Valorile lungimilor segmentelor sunt obținute din proiecție în plan.

Punct început	X / Y	Punct sfârșit	X / Y	Lungime segment (** (m)
1	707.261,137 318.636,801	2	707.271,818 318.613,174	25.929
2	707.271,818 318.613,174	3	707.628,024 318.748,409	381.013
3	707.628,024 318.748,409	4	707.627,703 318.765,1	16.694
4	707.627,703 318.765,1	5	707.627,307 318.775,82	10.727
5	707.627,307 318.775,82	1	707.261,137 318.636,801	391.672

**** Lungimile segmentelor sunt determinate în planul de proiecție Stereo 70 și sunt rotunjite la 1 milimetru.**

***** Distanța dintre puncte este formată din segmente cumulate ce sunt mai mici decât valoarea 1 milimetru.**

**DATE DESPRE IMOBILUL NR. 4180**

Oficiul de Cadastru și Publicitate Imobiliară CALARASI
Biroul de Cadastru și Publicitate Imobiliară Calarasi

A. Partea I. Descrierea imobilului

TEREN Extravilan

Adresa: Jud. Calarasi

Nr. Crt	Nr cadastral Nr. topografic	Suprafața* (mp)	Observații / Referințe
A1		11.516	Sector cadastral:10 Teren neimpregmuit;

B. Partea II. Proprietari și acte

Inscrieri privitoare la dreptul de proprietate și alte drepturi reale		Referințe
/		
Act Administrativ nr. 41863, din 26/02/1996 emis de CJSIPT CALARASI;		
B1	Intabulare, drept de PROPRIETATE, dobandit prin Reconstituire, cota actuala 1/1, cota initiala 1/1 1) IANCU STANA, LIPSA CNP 2) PROFIR MARIA, LIPSA CNP 3) PANAIT ZAMFIR, LIPSA CNP 4) COSTACHE STELIANA, LIPSA CNP 5) PANAIT NICOLAE, LIPSA CNP 6) VOICU FLOAREA, LIPSA CNP	A1

C. Partea III. SARCINI .

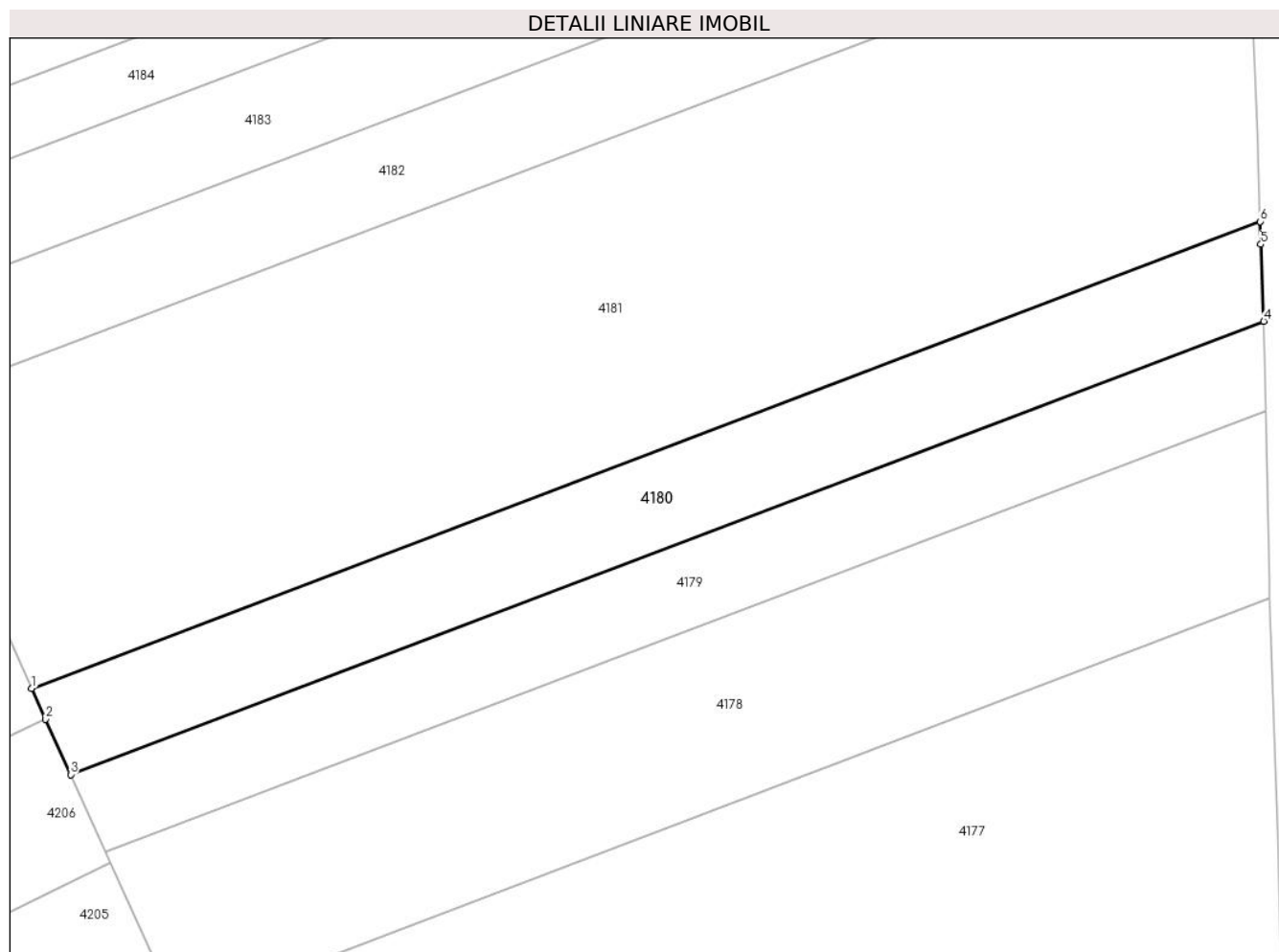
Inscrieri privind dezmembramintele dreptului de proprietate, drepturi reale de garanție și sarcini	Referințe
NU SUNT	

Anexa Nr. 1 La Partea I

Teren

Nr cadastral	Suprafața (mp)*	Observații / Referințe
	11.516	

* Suprafața este determinată în planul de proiecție Stereo 70.



Date referitoare la teren

Crt	Categorie folosință	Intra vilan	Suprafața (mp)	Tarla	Parcelă	Nr. topo	Observații / Referințe
1	arabil	NU	11.516	31/2	14	-	

Lungime Segmente

1) Valorile lungimilor segmentelor sunt obținute din proiecție în plan.

Punct început	X / Y	Punct sfârșit	X / Y	Lungime segment (** (m)
1	707.249,179 318.663,252	2	707.253,454 318.653,796	10.377
2	707.253,454 318.653,796	3	707.261,137 318.636,801	18.651
3	707.261,137 318.636,801	4	707.627,307 318.775,82	391.672
4	707.627,307 318.775,82	5	707.626,437 318.799,392	23.588
5	707.626,437 318.799,392	6	707.626,215 318.806,396	7.008

Punct început	X / Y	Punct sfârșit	X / Y	Lungime segment (** (m)
6	707.626,215 318.806,396	1	707.249,179 318.663,252	403.294

** Lungimile segmentelor sunt determinate în planul de proiecție Stereo 70 și sunt rotunjite la 1 milimetru.

*** Distanța dintre puncte este formată din segmente cumulate ce sunt mai mici decât valoarea 1 milimetru.

**DATE DESPRE IMOBILUL NR. 4181**

Oficiul de Cadastru și Publicitate Imobiliară CALARASI
Biroul de Cadastru și Publicitate Imobiliară Calarasi

A. Partea I. Descrierea imobilului

TEREN Extravilan

Adresa: Jud. Calarasi

Nr. Crt	Nr cadastral Nr. topografic	Suprafața* (mp)	Observații / Referințe
A1	21322	40.000	Sector cadastral:10 Teren neimpregmuit;

B. Partea II. Proprietari și acte

Inscrieri privitoare la dreptul de proprietate și alte drepturi reale		Referințe
16776 / 17/05/2011		
Act Notarial nr. 224, din 04/11/2010 emis de BNP CHIRU DANA MARIA (Act Administrativ nr. 41834, din 26/02/1996 emis de CJSIPT CALARASI);		
B2	Intabulare, drept de PROPRIETATE, dobandit prin Succesiune, cota actuala 1/2, cota initiala 1/2 1) ION ANICA <i>OBSERVATII: pozitie transcrisa din CF 21266/Jegalia, inscrisa prin incheierea nr. 5079 din 14/02/2011;</i>	A1
B3	Intabulare, drept de PROPRIETATE, dobandit prin Succesiune, cota actuala 1/2, cota initiala 1/2 1) DOBRE ELENA <i>OBSERVATII: pozitie transcrisa din CF 21266/Jegalia, inscrisa prin incheierea nr. 5079 din 14/02/2011;</i>	A1

C. Partea III. SARCINI .

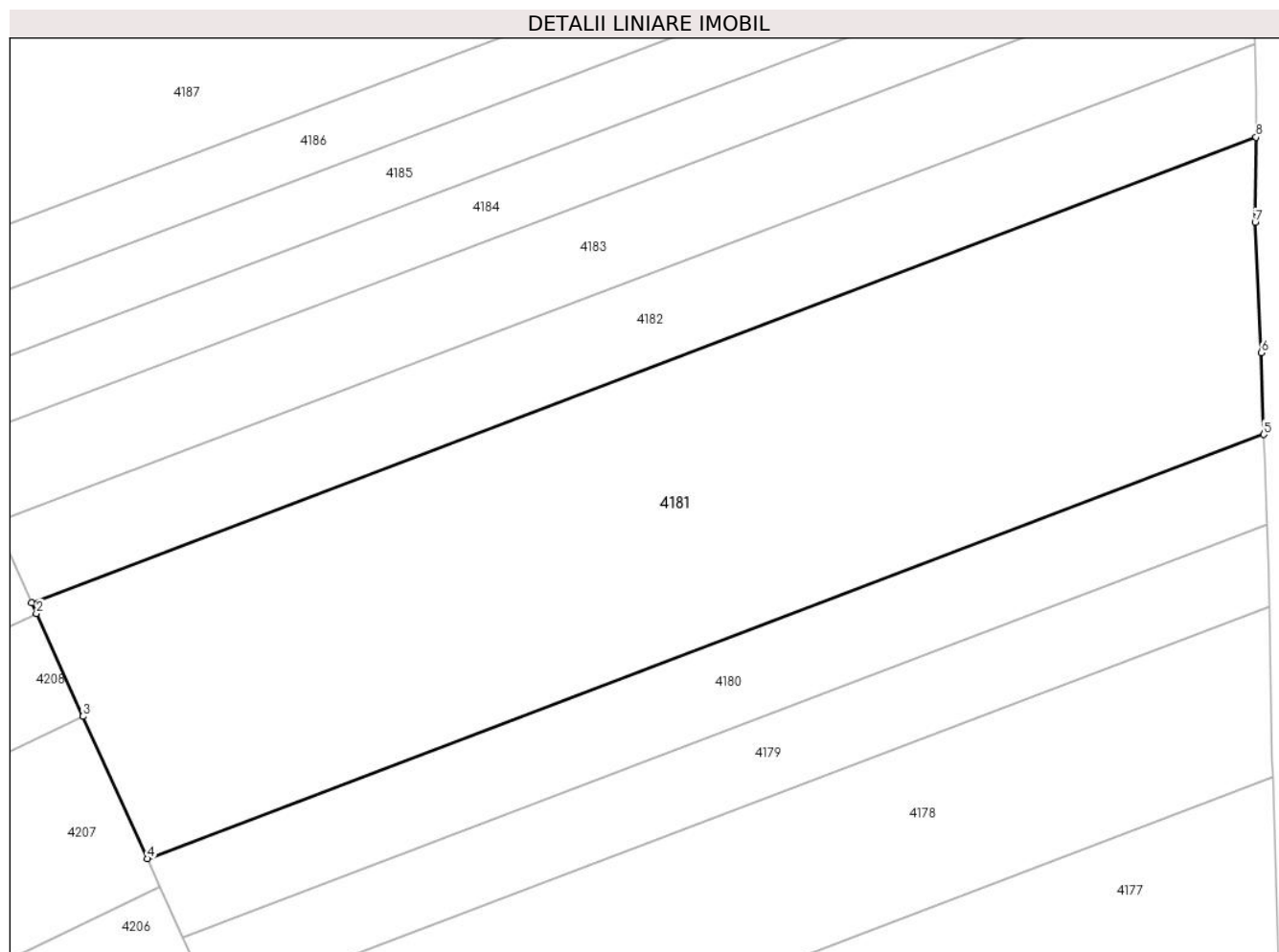
Inscrieri privind dezmembramintele dreptului de proprietate, drepturi reale de garanție și sarcini	Referințe
NU SUNT	

Anexa Nr. 1 La Partea I

Teren

Nr cadastral	Suprafața (mp)*	Observații / Referințe
21322	40.000	

* Suprafața este determinată în planul de proiecție Stereo 70.



Date referitoare la teren

Crt	Categorie folosință	Intravilan	Suprafața (mp)	Tarla	Parcelă	Nr. topo	Observații / Referințe
1	arabil	NU	40.000	31/2	13	-	LOT 2

Lungime Segmente

1) Valorile lungimilor segmentelor sunt obținute din proiecție în plan.

Punct început	X / Y	Punct sfârșit	X / Y	Lungime segment (** (m)
1	707.210,094 318.749,715	2	707.211,744 318.746,065	4.006
2	707.211,744 318.746,065	3	707.227,466 318.711,284	38.169
3	707.227,466 318.711,284	4	707.249,179 318.663,252	52.712
4	707.249,179 318.663,252	5	707.626,215 318.806,396	403.294
5	707.626,215 318.806,396	6	707.625,34 318.834,011	27.629

Punct început	X / Y	Punct sfârșit	X / Y	Lungime segment (** (m)
6	707.625,34 318.834,011	7	707.623,333 318.878,036	44.071
7	707.623,333 318.878,036	8	707.623,65 318.906,724	28.69
8	707.623,65 318.906,724	1	707.210,094 318.749,715	442.358

** Lungimile segmentelor sunt determinate în planul de proiecție Stereo 70 și sunt rotunjite la 1 milimetru.

*** Distanța dintre puncte este formată din segmente cumulate ce sunt mai mici decât valoarea 1 milimetru.

**DATE DESPRE IMOBILUL NR. 4182**

Oficiul de Cadastru și Publicitate Imobiliară CALARASI
Biroul de Cadastru și Publicitate Imobiliară Calarasi

A. Partea I. Descrierea imobilului

TEREN Extravilan

Adresa: Jud. Calarasi

Nr. Crt	Nr cadastral Nr. topografic	Suprafața* (mp)	Observații / Referințe
A1	21321	13.286	Sector cadastral:10 Teren neimprejmuit;

B. Partea II. Proprietari și acte

Inscrieri privitoare la dreptul de proprietate și alte drepturi reale		Referințe
16780 / 17/05/2011		
Act Notarial nr. 1140, din 12/05/2011 emis de BNP CHIRU MARIA DANA;		
B6	Intabulare, drept de PROPRIETATE, dobandit prin Conventie, cota actuala 1/1, cota initiala 1/1 1) SC APOLLO PROPERTIES SRL, CIF:19163688	A1

C. Partea III. SARCINI .

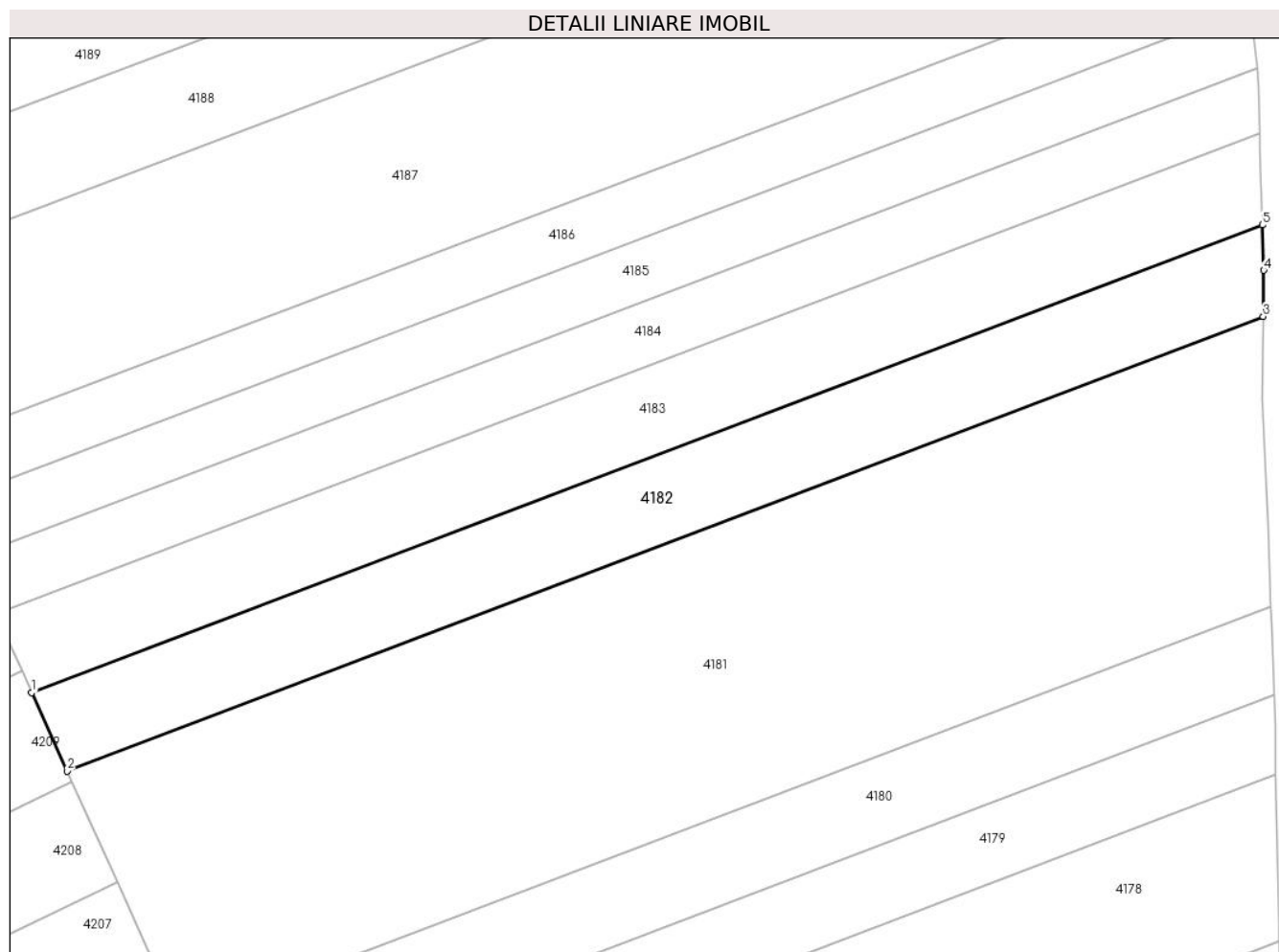
Inscrieri privind dezmembramintele dreptului de proprietate, drepturi reale de garanție și sarcini	Referințe
NU SUNT	

Anexa Nr. 1 La Partea I

Teren

Nr cadastral	Suprafața (mp)*	Observații / Referințe
21321	13.286	

* Suprafața este determinată în planul de proiecție Stereo 70.



Date referitoare la teren

Crt	Categorie folosință	Intravilan	Suprafața (mp)	Tarla	Parcelă	Nr. topo	Observații / Referințe
1	arabil	NU	13.286	31/2	13	-	LOT 1

Lungime Segmente

1) Valorile lungimilor segmentelor sunt obținute din proiecție în plan.

Punct început	X / Y	Punct sfârșit	X / Y	Lungime segment (** (m)
1	707.197,879 318.776,735	2	707.210,094 318.749,715	29.653
2	707.210,094 318.749,715	3	707.623,65 318.906,724	442.358
3	707.623,65 318.906,724	4	707.623,826 318.922,62	15.897
4	707.623,826 318.922,62	5	707.623,35 318.938,268	15.655
5	707.623,35 318.938,268	1	707.197,879 318.776,735	455.103

**** Lungimile segmentelor sunt determinate în planul de proiecție Stereo 70 și sunt rotunjite la 1 milimetru.**

***** Distanța dintre puncte este formată din segmente cumulate ce sunt mai mici decât valoarea 1 milimetru.**

**DATE DESPRE IMOBILUL NR. 4183**

Oficiul de Cadastru și Publicitate Imobiliară CALARASI
Biroul de Cadastru și Publicitate Imobiliară Calarasi

A. Partea I. Descrierea imobilului

TEREN Extravilan

Adresa: Jud. Calarasi

Nr. Crt	Nr cadastral Nr. topografic	Suprafața* (mp)	Observații / Referințe
A1	21100	13.813	Sector cadastral:10 Teren neimprejmuit;

B. Partea II. Proprietari și acte

Inscrieri privitoare la dreptul de proprietate și alte drepturi reale		Referințe
32419 / 15/11/2010		
Act Notarial nr. 2511, din 11/11/2010 emis de BNP CHIRU MARIA DANA;		
B6	Intabulare, drept de PROPRIETATE, dobandit prin Conventie, cota actuala 1/1, cota initiala 1/1	A1
1) SC APOLLO PROPERTIES SRL, CIF:19163688, -cu sediul in Bucuresti		

C. Partea III. SARCINI .

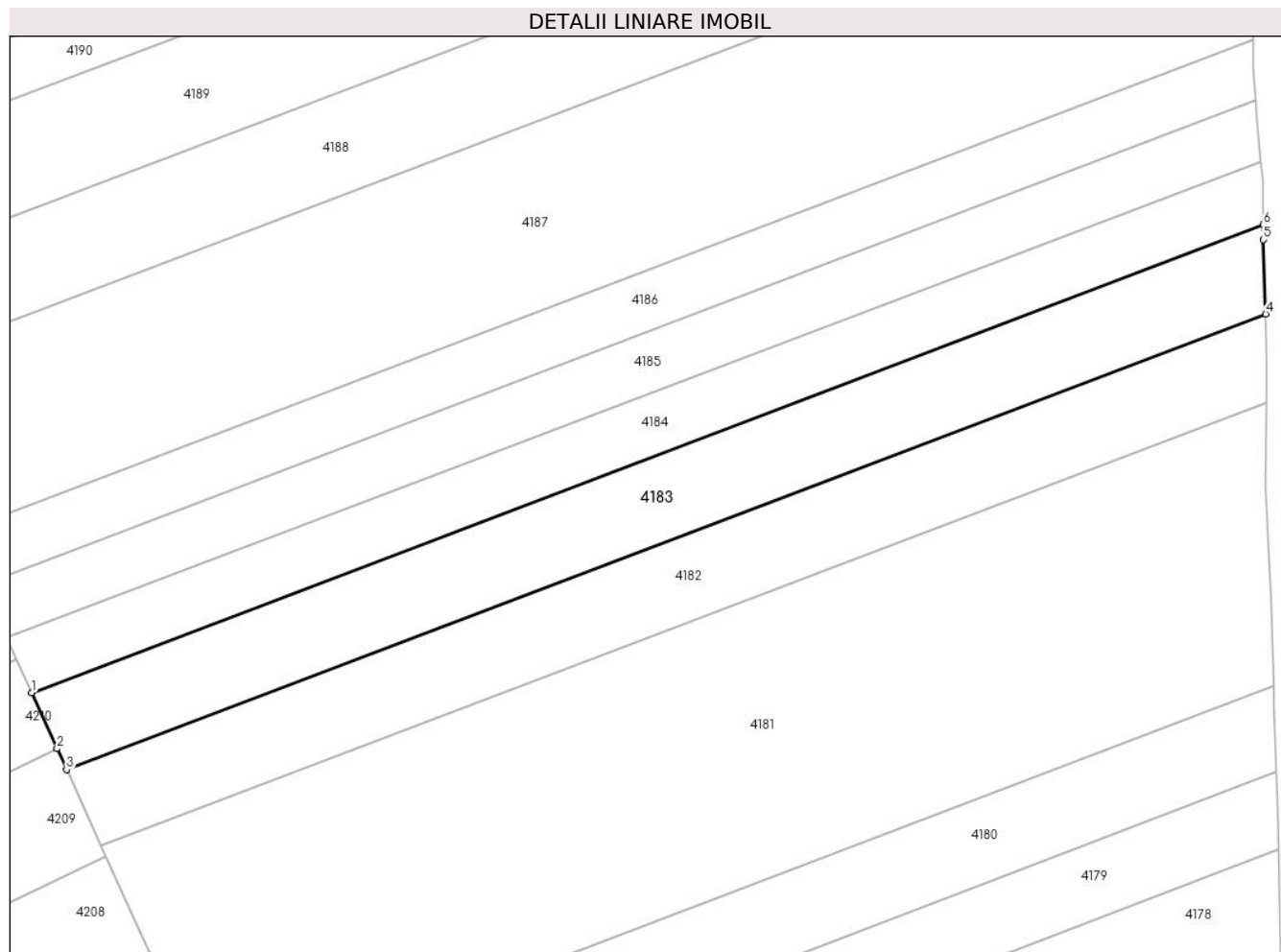
Inscrieri privind dezmembramintele dreptului de proprietate, drepturi reale de garanție și sarcini	Referințe
NU SUNT	

Anexa Nr. 1 La Partea I

Teren

Nr cadastral	Suprafața (mp)*	Observații / Referințe
21100	13.813	

* Suprafața este determinată în planul de proiecție Stereo 70.



Date referitoare la teren

Crt	Categorie folosință	Intra vilan	Suprafața (mp)	Tarla	Parcelă	Nr. topo	Observații / Referințe
1	arabil	NU	13.813	31/2	12	-	

Lungime Segmente

1) Valorile lungimilor segmentelor sunt obținute din proiecție în plan.

Punct început	X / Y	Punct sfârșit	X / Y	Lungime segment (** (m)
1	707.185,518 318.804,078	2	707.194,503 318.784,203	21.812
2	707.194,503 318.784,203	3	707.197,879 318.776,735	8.196
3	707.197,879 318.776,735	4	707.623,35 318.938,268	455.103
4	707.623,35 318.938,268	5	707.622,55 318.964,555	26.299
5	707.622,55 318.964,555	6	707.622,464 318.969,967	5.413

Punct început	X / Y	Punct sfârșit	X / Y	Lungime segment (** (m)
6	707.622,464 318.969,967	1	707.185,518 318.804,078	467.377

** Lungimile segmentelor sunt determinate în planul de proiecție Stereo 70 și sunt rotunjite la 1 milimetru.

*** Distanța dintre puncte este formată din segmente cumulate ce sunt mai mici decât valoarea 1 milimetru.

**DATE DESPRE IMOBILUL NR. 4184**

Oficiul de Cadastru și Publicitate Imobiliară CALARASI
Biroul de Cadastru și Publicitate Imobiliară Calarasi

A. Partea I. Descrierea imobilului

TEREN Extravilan

Adresa: Jud. Calarasi

Nr. Crt	Nr cadastral Nr. topografic	Suprafața* (mp)	Observații / Referințe
A1	21836	10.000	Sector cadastral:10 Teren neimprejmuit;

B. Partea II. Proprietari și acte

Inscrieri privitoare la dreptul de proprietate și alte drepturi reale	Referințe
39930 / 26/10/2012	
Act Notarial nr. 1702, din 24/10/2012 emis de BNP CHIRU MARIA DANA;	
B7	A1
Intabulare, drept de PROPRIETATE, dobandit prin Conventie, cota actuala 1/1, cota initiala 1/1	
1) SC APOLLO PROPERTIES SRL, CIF:19163688	

C. Partea III. SARCINI .

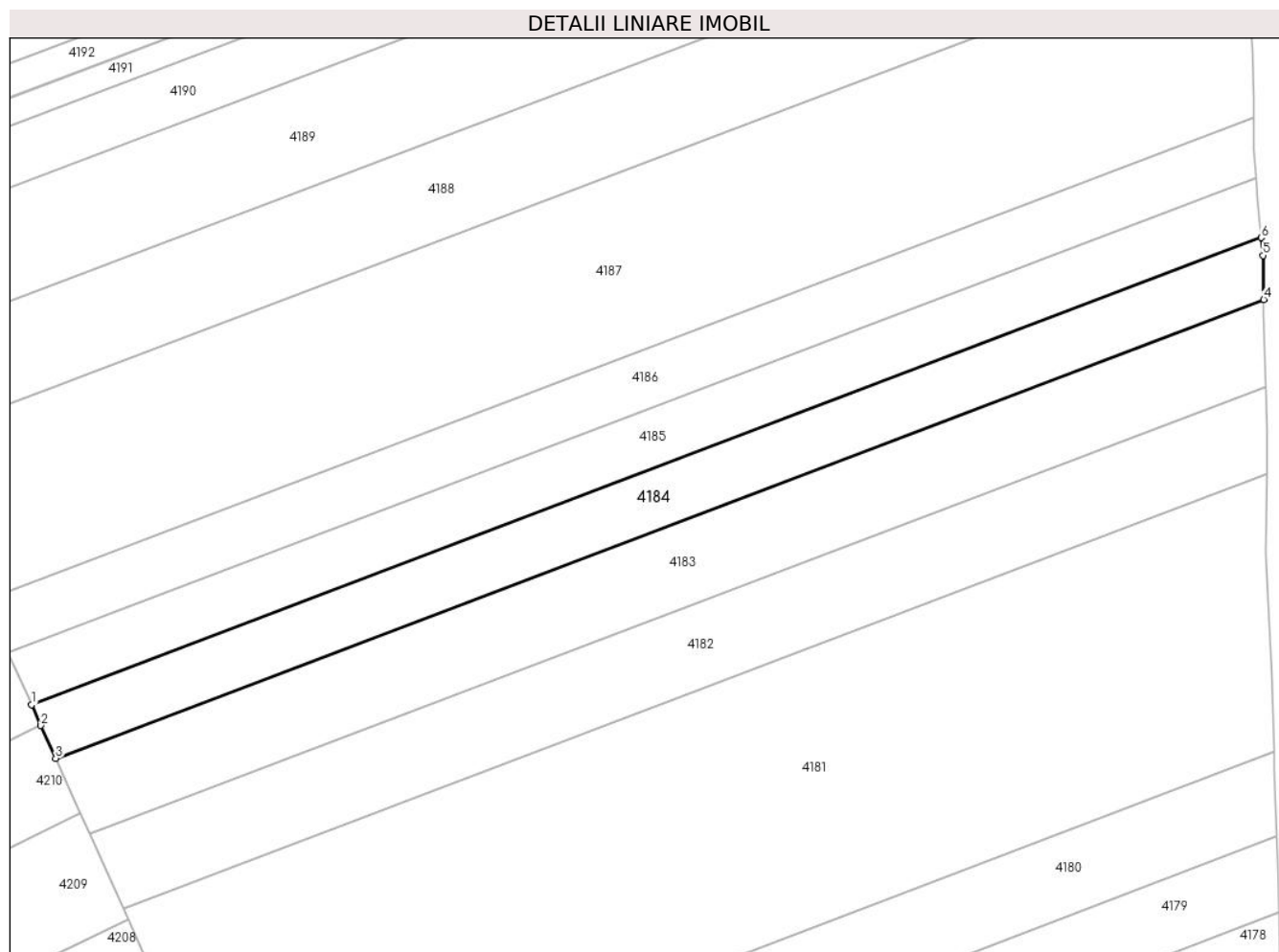
Inscrieri privind dezmembramintele dreptului de proprietate, drepturi reale de garanție și sarcini	Referințe
NU SUNT	

Anexa Nr. 1 La Partea I

Teren

Nr cadastral	Suprafața (mp)*	Observații / Referințe
21836	10.000	

* Suprafața este determinată în planul de proiecție Stereo 70.



Date referitoare la teren

Crt	Categorie folosință	Intra vilan	Suprafața (mp)	Tarla	Parcelă	Nr. topo	Observații / Referințe
1	arabil	NU	10.000	31/2	12	-	LOT 1

Lungime Segmente

1) Valorile lungimilor segmentelor sunt obținute din proiecție în plan.

Punct început	X / Y	Punct sfârșit	X / Y	Lungime segment (** (m)
1	707.176,77 318.823,429	2	707.180,144 318.815,967	8.189
2	707.180,144 318.815,967	3	707.185,518 318.804,078	13.047
3	707.185,518 318.804,078	4	707.622,464 318.969,967	467.377
4	707.622,464 318.969,967	5	707.622,212 318.985,874	15.909
5	707.622,212 318.985,874	6	707.621,572 318.992,301	6.459

Punct început	X / Y	Punct sfârșit	X / Y	Lungime segment (** (m)
6	707.621,572 318.992,301	1	707.176,77 318.823,429	475.78

** Lungimile segmentelor sunt determinate în planul de proiecție Stereo 70 și sunt rotunjite la 1 milimetru.

*** Distanța dintre puncte este formată din segmente cumulate ce sunt mai mici decât valoarea 1 milimetru.

**DATE DESPRE IMOBILUL NR. 4185**

Oficiul de Cadastru și Publicitate Imobiliară CALARASI
Biroul de Cadastru și Publicitate Imobiliară Calarasi

A. Partea I. Descrierea imobilului

TEREN Extravilan

Adresa: Jud. Calarasi

Nr. Crt	Nr cadastral Nr. topografic	Suprafața* (mp)	Observații / Referințe
A1	21837	10.000	Sector cadastral:10 Teren neimprijmit;

B. Partea II. Proprietari și acte

Inscrieri privitoare la dreptul de proprietate și alte drepturi reale		Referințe
39928 / 26/10/2012		
Act Administrativ nr. 42294, din 25/06/1996 emis de CJSIPT CALARASI (act notarial nr. 73/24-04-2009 emis de BNP CHIRU MARIA; act notarial nr. 222/05-10-2007 emis de BNP CHIRU MARIA;);		
B3	Intabulare, drept de PROPRIETATE, dobandit prin Succesiune, cota actuala 1/2, cota initiala 1/2 1) VLASCEANU GHEORGHE <i>OBSERVATII: pozitie transcrisa din CF 21101/Jegalia, inscrisa prin incheierea nr. 32418 din 15/11/2010;</i>	A1
B4	Intabulare, drept de PROPRIETATE, dobandit prin Succesiune, cota actuala 1/2, cota initiala 1/2 1) VLASCEANU COSTEL <i>OBSERVATII: pozitie transcrisa din CF 21101/Jegalia, inscrisa prin incheierea nr. 32418 din 15/11/2010;</i>	A1

C. Partea III. SARCINI .

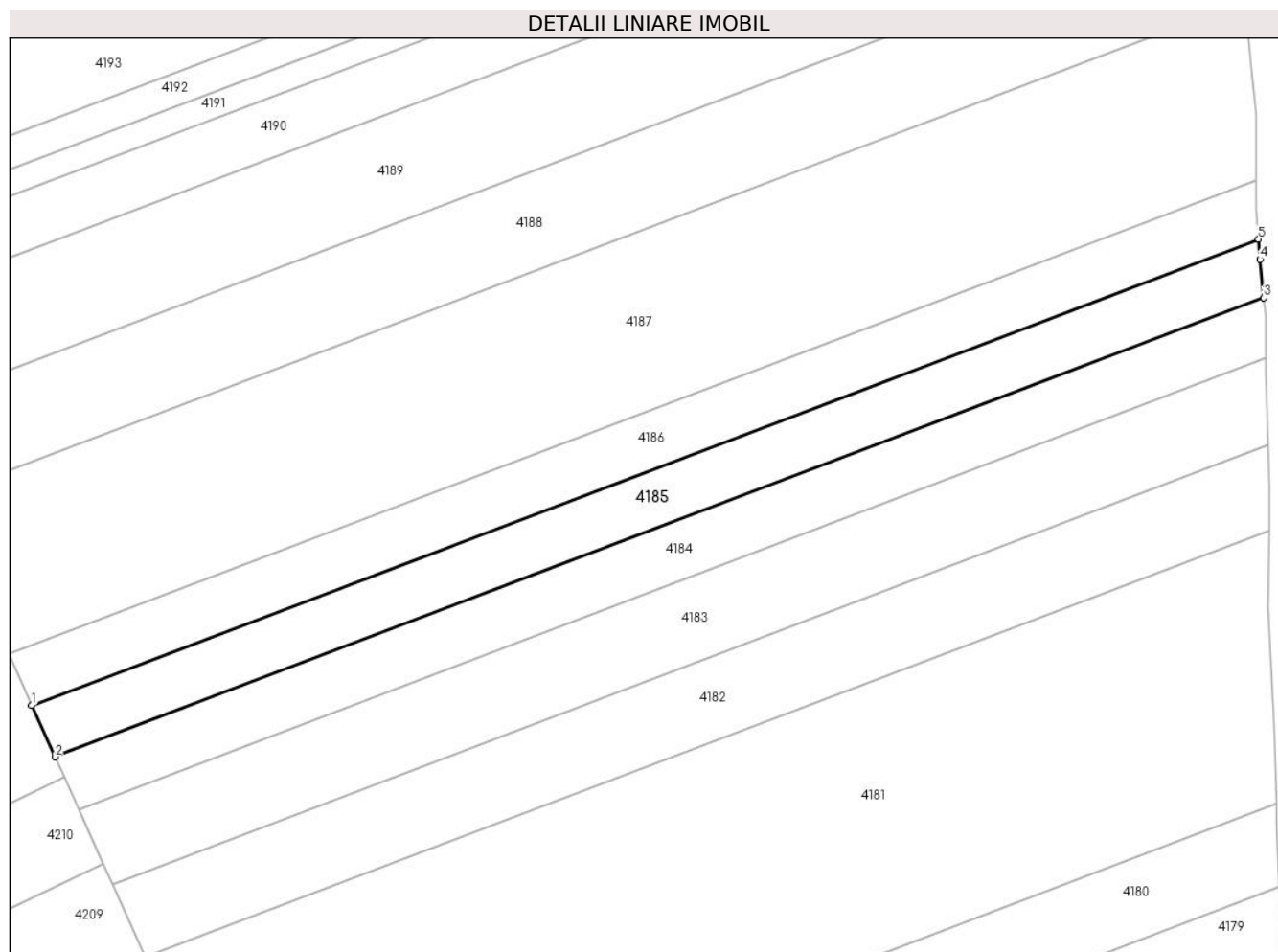
Inscrieri privind dezmembramintele dreptului de proprietate, drepturi reale de garanție și sarcini	Referințe
NU SUNT	

Anexa Nr. 1 La Partea I

Teren

Nr cadastral	Suprafața (mp)*	Observații / Referințe
21837	10.000	

* Suprafața este determinată în planul de proiecție Stereo 70.



Date referitoare la teren

Crt	Categorie folosință	Intra vilan	Suprafața (mp)	Tarla	Parcelă	Nr. topo	Observații / Referințe
1	arabil	NU	10.000	31/2	12	-	LOT 2

Lungime Segmente

1) Valorile lungimilor segmentelor sunt obținute din proiecție în plan.

Punct început	X / Y	Punct sfârșit	X / Y	Lungime segment (** (m)
1	707.168,159 318.842,478	2	707.176,77 318.823,429	20.905
2	707.176,77 318.823,429	3	707.621,572 318.992,301	475.78
3	707.621,572 318.992,301	4	707.620,158 319.006,485	14.254
4	707.620,158 319.006,485	5	707.619,624 319.013,879	7.413
5	707.619,624 319.013,879	1	707.168,159 318.842,478	482.907

**** Lungimile segmentelor sunt determinate în planul de proiecție Stereo 70 și sunt rotunjite la 1 milimetru.**

***** Distanța dintre puncte este formată din segmente cumulate ce sunt mai mici decât valoarea 1 milimetru.**

**DATE DESPRE IMOBILUL NR. 4186**

Oficiul de Cadastru și Publicitate Imobiliară CALARASI
Biroul de Cadastru și Publicitate Imobiliară Calarasi

A. Partea I. Descrierea imobilului

TEREN Extravilan

Adresa: Jud. Calarasi

Nr. Crt	Nr cadastral Nr. topografic	Suprafața* (mp)	Observații / Referințe
A1		10.000	Sector cadastral:10 Teren neimprijmit;

B. Partea II. Proprietari și acte

Inscrieri privitoare la dreptul de proprietate și alte drepturi reale		Referințe
/		
Act Administrativ nr. 42529, din 20/01/1997 emis de CJSIPT CALARASI;		
B1	Intabulare, drept de PROPRIETATE, dobandit prin Reconstituire, cota actuala 1/1, cota initiala 1/1 1) LOLOT ZAINEA, LIPSA CNP 2) LOLOT ION, LIPSA CNP 3) AMNZA ELENA, LIPSA CNP 4) RADU NASTASIA, LIPSA CNP 5) LOLOT VASILE, LIPSA CNP 6) CIOHOREANU EFGHENIA, LIPSA CNP 7) RADU LUCICA, LIPSA CNP	A1

C. Partea III. SARCINI .

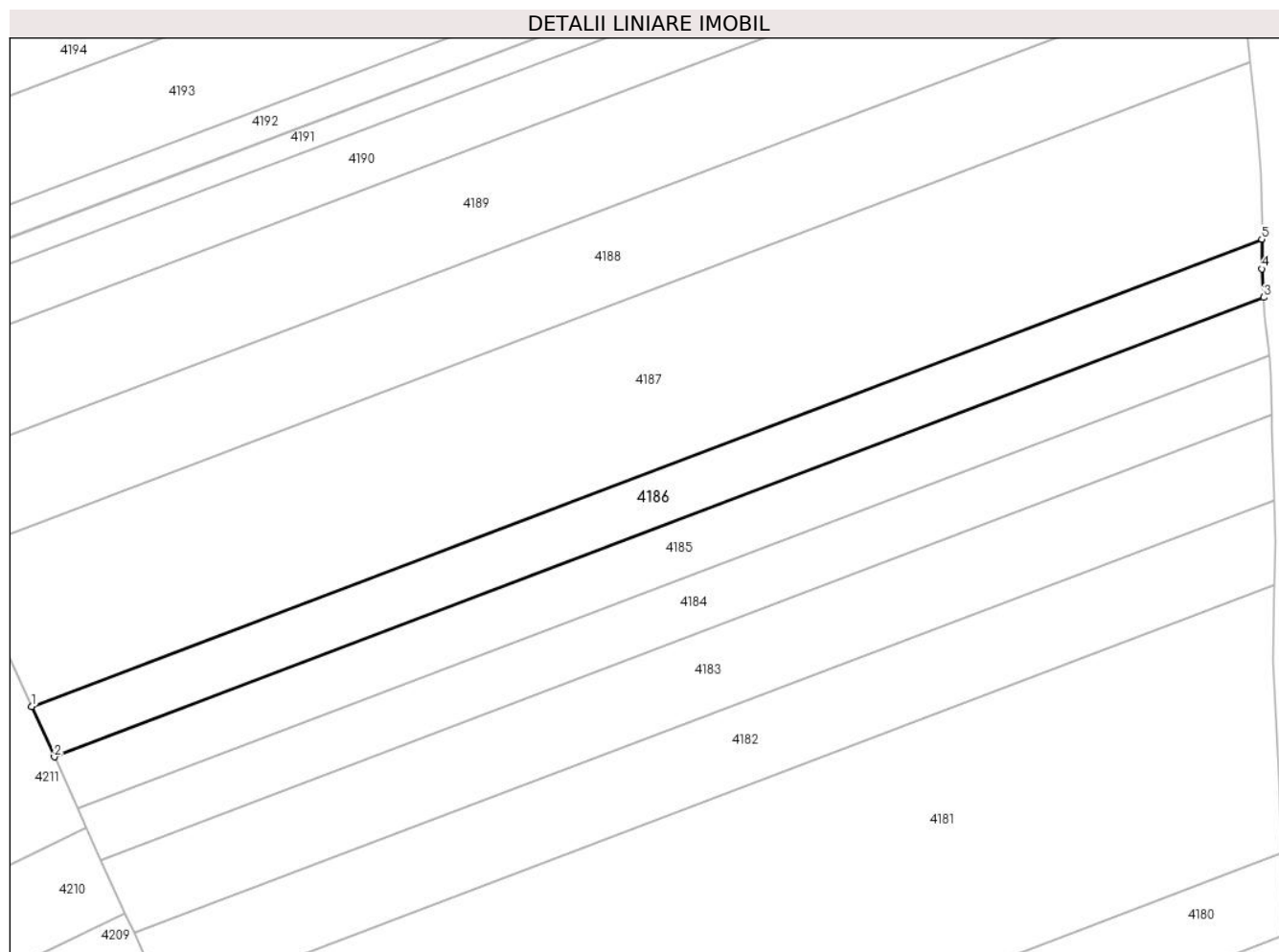
Inscrieri privind dezmembramintele dreptului de proprietate, drepturi reale de garanție și sarcini	Referințe
NU SUNT	

Anexa Nr. 1 La Partea I

Teren

Nr cadastral	Suprafața (mp)*	Observații / Referințe
	10.000	

* Suprafața este determinată în planul de proiecție Stereo 70.



Date referitoare la teren

Crt	Categorie folosință	Intra vilan	Suprafața (mp)	Tarla	Parcelă	Nr. topo	Observații / Referințe
1	arabil	NU	10.000	31/2	11	-	

Lungime Segmente

1) Valorile lungimilor segmentelor sunt obținute din proiecție în plan.

Punct început	X / Y	Punct sfârșit	X / Y	Lungime segment (** (m)
1	707.159,682 318.861,231	2	707.168,159 318.842,478	20.58
2	707.168,159 318.842,478	3	707.619,624 319.013,879	482.907
3	707.619,624 319.013,879	4	707.618,856 319.024,508	10.657
4	707.618,856 319.024,508	5	707.618,873 319.035,566	11.058
5	707.618,873 319.035,566	1	707.159,682 318.861,231	491.171

**** Lungimile segmentelor sunt determinate în planul de proiecție Stereo 70 și sunt rotunjite la 1 milimetru.**

***** Distanța dintre puncte este formată din segmente cumulate ce sunt mai mici decât valoarea 1 milimetru.**

**DATE DESPRE IMOBILUL NR. 4187**

Oficiul de Cadastru și Publicitate Imobiliară CALARASI
Biroul de Cadastru și Publicitate Imobiliară Calarasi

A. Partea I. Descrierea imobilului

TEREN Extravilan

Adresa: Jud. Calarasi

Nr. Crt	Nr cadastral Nr. topografic	Suprafața* (mp)	Observații / Referințe
A1		31.807	Sector cadastral:10 Teren neimprejmuit;

B. Partea II. Proprietari și acte

Inscrieri privitoare la dreptul de proprietate și alte drepturi reale	Referințe
/	
Act Administrativ nr. 41962, din 14/03/1996 emis de CJSIPT CALARASI;	
B1	A1
Intabulare, drept de PROPRIETATE, dobandit prin Reconstituire, cota actuala 1/1, cota initiala 1/1 1) NECULAI V DOBRE , LIPSA CNP	

C. Partea III. SARCINI .

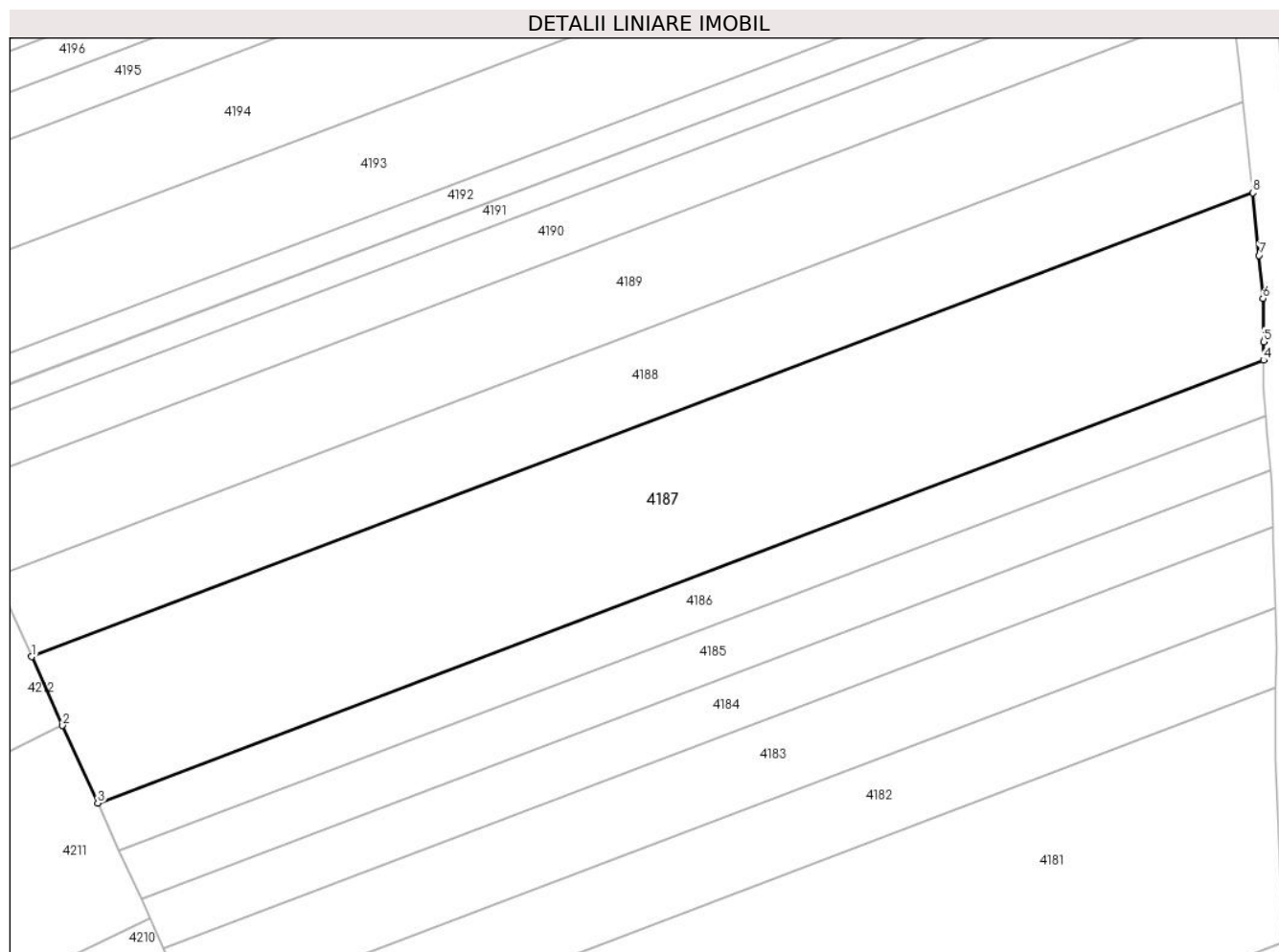
Inscrieri privind dezmembramintele dreptului de proprietate, drepturi reale de garanție și sarcini	Referințe
NU SUNT	

Anexa Nr. 1 La Partea I

Teren

Nr cadastral	Suprafața (mp)*	Observații / Referințe
	31.807	

* Suprafața este determinată în planul de proiecție Stereo 70.



Date referitoare la teren

Crt	Categorie folosință	Intra vilan	Suprafața (mp)	Tarla	Parcelă	Nr. topo	Observații / Referințe
1	arabil	NU	31.807	31/2	10	-	

Lungime Segmente

1) Valorile lungimilor segmentelor sunt obținute din proiecție în plan.

Punct început	X / Y	Punct sfârșit	X / Y	Lungime segment (** (m)
1	707.133,613 318.918,899	2	707.145,843 318.891,845	29.69
2	707.145,843 318.891,845	3	707.159,682 318.861,231	33.597
3	707.159,682 318.861,231	4	707.618,873 319.035,566	491.171
4	707.618,873 319.035,566	5	707.618,884 319.042,851	7.285
5	707.618,884 319.042,851	6	707.618,581 319.059,939	17.091

Punct început	X / Y	Punct sfârșit	X / Y	Lungime segment (** (m)
6	707.618,581 319.059,939	7	707.617,088 319.076,859	16.986
7	707.617,088 319.076,859	8	707.614,532 319.101,483	24.756
8	707.614,532 319.101,483	1	707.133,613 318.918,899	514.412

** Lungimile segmentelor sunt determinate în planul de proiecție Stereo 70 și sunt rotunjite la 1 milimetru.

*** Distanța dintre puncte este formată din segmente cumulate ce sunt mai mici decât valoarea 1 milimetru.

**DATE DESPRE IMOBILUL NR. 4188**

Oficiul de Cadastru și Publicitate Imobiliară CALARASI
Biroul de Cadastru și Publicitate Imobiliară Calarasi

A. Partea I. Descrierea imobilului

TEREN Extravilan

Adresa: Jud. Calarasi

Nr. Crt	Nr cadastral Nr. topografic	Suprafața* (mp)	Observații / Referințe
A1		Din acte: 38.497 Masurata: 17.970	Sector cadastral:10 Teren neimprejmuț; DIFERENTA DE SUPRAFATA PANA LA SUPRAFATA TOTALA DIN ACT SE REGASESTE LA IMOBILUL CU ID 4189

B. Partea II. Proprietari și acte

Inscrieri privitoare la dreptul de proprietate și alte drepturi reale		Referințe
/		
Act Administrativ nr. 41869, din 26/02/1996 emis de CJSIPT CALARASI;		
B1	Intabulare, drept de PROPRIETATE, dobandit prin Reconstituire, cota actuala 1/1, cota initiala 1/1 1) FRANGU ION, LIPSA CNP 2) FRANGU GHEORGHE, LIPSA CNP 3) FRANGU VICTOR, LIPSA CNP 4) ROGOZ MANDA, LIPSA CNP	A1

C. Partea III. SARCINI .

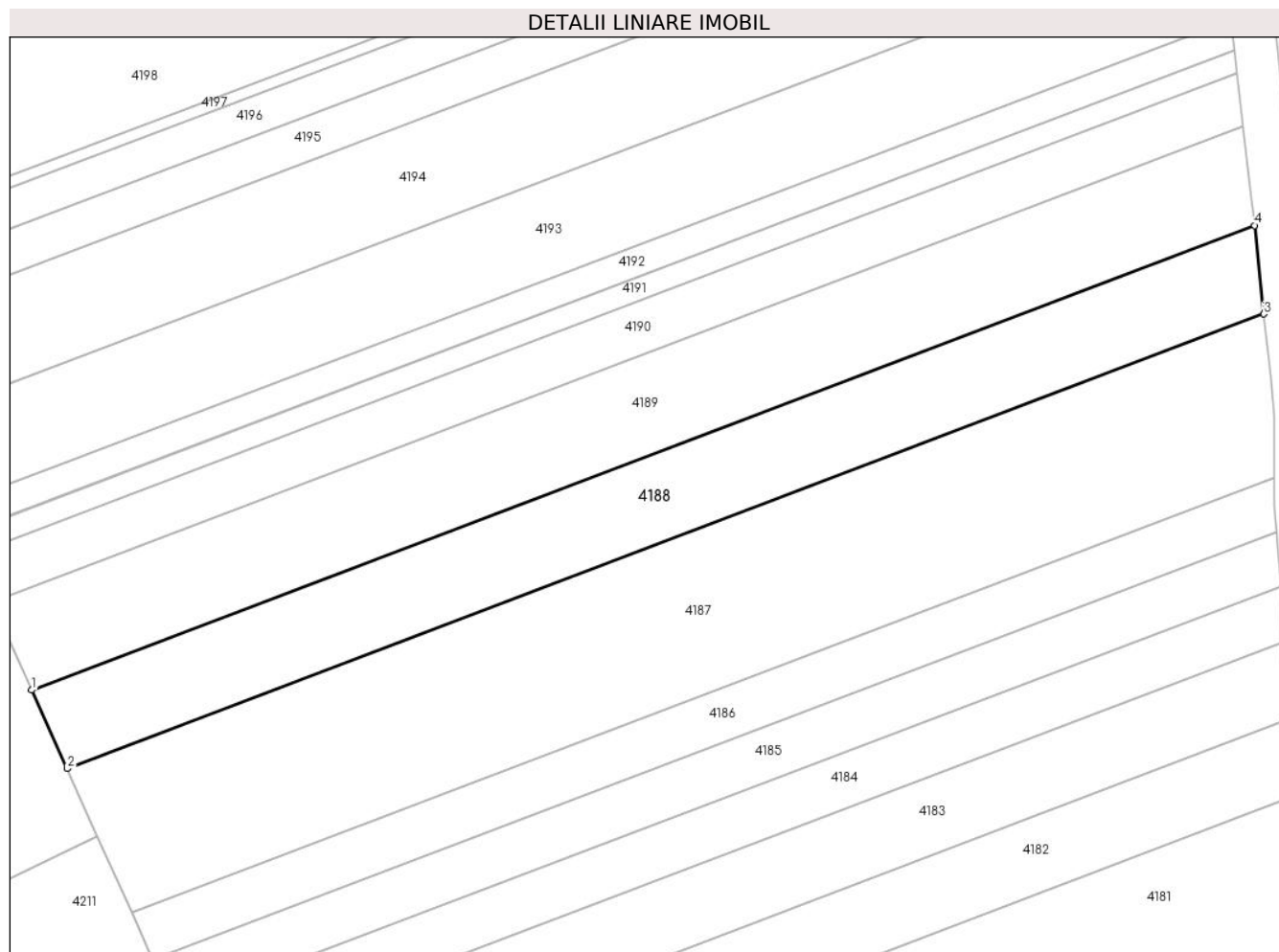
Inscrieri privind dezmembramintele dreptului de proprietate, drepturi reale de garanție și sarcini	Referințe
NU SUNT	

Anexa Nr. 1 La Partea I

Teren

Nr cadastral	Suprafața (mp)*	Observații / Referințe
	Din acte: 38.497 Masurata: 17.970	DIFERENȚA DE SUPRAFAȚA PANA LA SUPRAFAȚA TOTALA DIN ACT SE REGASESTE LA IMOBILUL CU ID 4189

* Suprafața este determinată în planul de proiecție Stereo 70.



Date referitoare la teren

Crt	Categorie folosință	Intra vilan	Suprafața (mp)	Tarla	Parcelă	Nr. topo	Observații / Referințe
1	arabil	NU	17.970	31/2	9	-	

Lungime Segmente

1) Valorile lungimilor segmentelor sunt obținute din proiecție în plan.

Punct început	X / Y	Punct sfârșit	X / Y	Lungime segment (** (m)
1	707.119,352 318.950,445	2	707.133,613 318.918,899	34.62
2	707.133,613 318.918,899	3	707.614,532 319.101,483	514.412
3	707.614,532 319.101,483	4	707.610,84 319.137,041	35.749
4	707.610,84 319.137,041	1	707.119,352 318.950,445	525.717

**** Lungimile segmentelor sunt determinate în planul de proiecție Stereo 70 și sunt rotunjite la 1 milimetru.**

***** Distanța dintre puncte este formată din segmente cumulate ce sunt mai mici decât valoarea 1 milimetru.**

**DATE DESPRE IMOBILUL NR. 4189**

Oficiul de Cadastru și Publicitate Imobiliară CALARASI
Biroul de Cadastru și Publicitate Imobiliară Calarasi

A. Partea I. Descrierea imobilului

TEREN Extravilan

Adresa: Jud. Calarasi

Nr. Crt	Nr cadastral Nr. topografic	Suprafața* (mp)	Observații / Referințe
A1	25099	20.527	Sector cadastral:10 Teren neimpregmuit;

B. Partea II. Proprietari și acte

Inscrieri privitoare la dreptul de proprietate și alte drepturi reale		Referințe
8067 / 09/02/2023		
Act Notarial nr. 185, din 29/06/2021 emis de BIN TUTUIANU DANA CRISTINA;		
B1	Intabulare, drept de PROPRIETATE, dobandit prin Succesiune, cota actuala 10527/20527, cota initiala 1/1 1) FRANGU DANIELA	A1
32871 / 09/06/2023		
Act Notarial nr. 1930, din 07/06/2023 emis de NP Tutuianu Dana Cristina;		
B3	Intabulare, drept de PROPRIETATE, dobandit prin Conventie, cota actuala 10000/20527, cota initiala 10000/20527 1) TUDOR MARIANA, sotie 2) TUDOR GEORGE, sot	A1

C. Partea III. SARCINI .

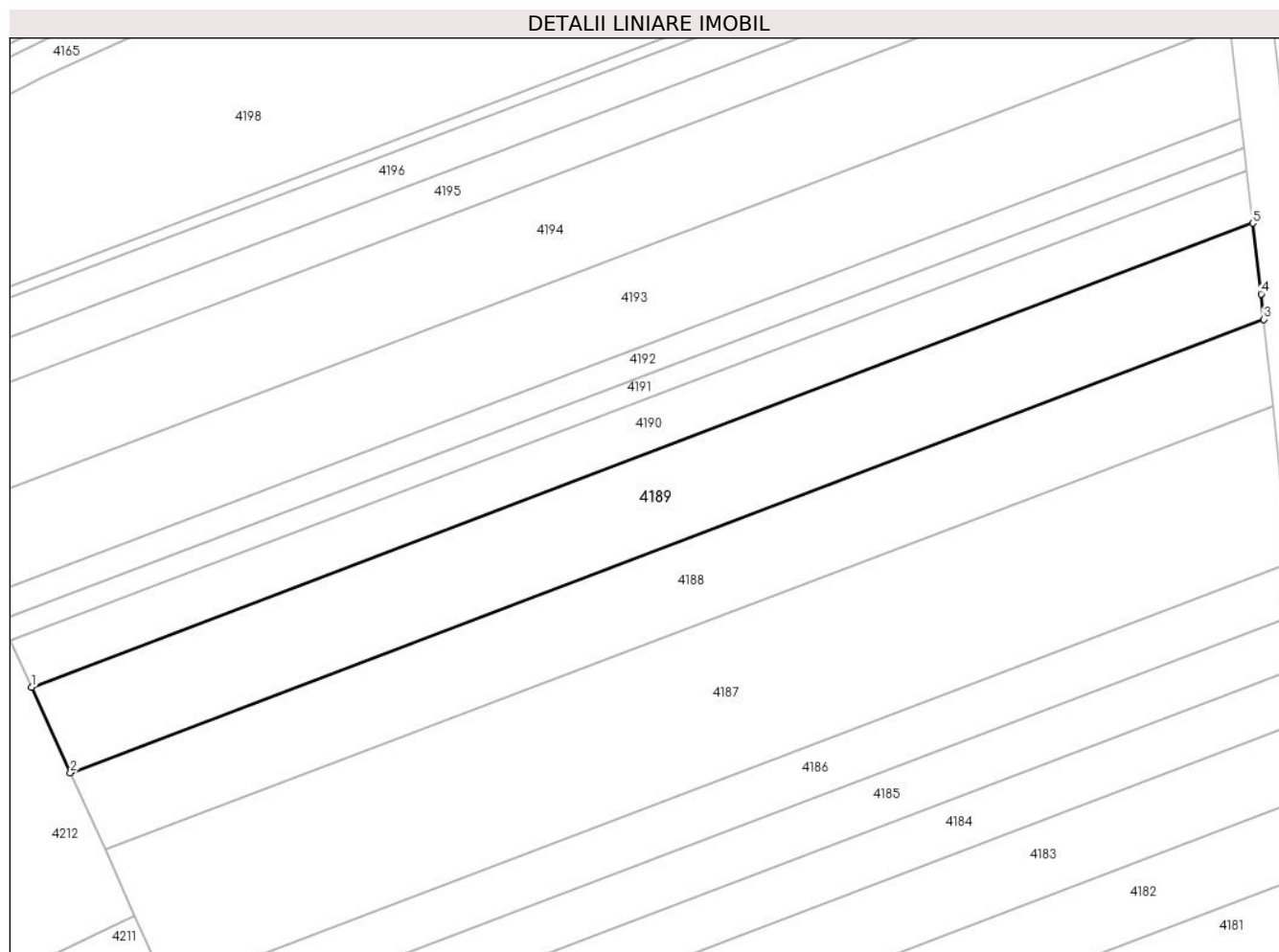
Inscrieri privind dezmembramintele dreptului de proprietate, drepturi reale de garanție și sarcini	Referințe
NU SUNT	

Anexa Nr. 1 La Partea I

Teren

Nr cadastral	Suprafața (mp)*	Observații / Referințe
25099	20.527	

* Suprafața este determinată în planul de proiecție Stereo 70.



Date referitoare la teren

Crt	Categorie folosință	Intra vilan	Suprafața (mp)	Tarla	Parcelă	Nr. topo	Observații / Referințe
1	arabil	NU	20.527	31/2	9	-	

Lungime Segmente

1) Valorile lungimilor segmentelor sunt obținute din proiecție în plan.

Punct început	X / Y	Punct sfârșit	X / Y	Lungime segment (** (m)
1	707.103,425 318.985,678	2	707.119,352 318.950,445	38.666
2	707.119,352 318.950,445	3	707.610,84 319.137,041	525.717
3	707.610,84 319.137,041	4	707.609,753 319.147,506	10.521
4	707.609,753 319.147,506	5	707.606,37 319.176,624	29.314
5	707.606,37 319.176,624	1	707.103,425 318.985,678	537.972

**** Lungimile segmentelor sunt determinate în planul de proiecție Stereo 70 și sunt rotunjite la 1 milimetru.**

***** Distanța dintre puncte este formată din segmente cumulate ce sunt mai mici decât valoarea 1 milimetru.**

**DATE DESPRE IMOBILUL NR. 4190**

Oficiul de Cadastru și Publicitate Imobiliară CALARASI
Biroul de Cadastru și Publicitate Imobiliară Calarasi

A. Partea I. Descrierea imobilului

TEREN Extravilan

Adresa: Jud. Calarasi

Nr. Crt	Nr cadastral Nr. topografic	Suprafața* (mp)	Observații / Referințe
A1		Din acte: 20.527 Masurata: 11.331	Sector cadastral:10 Teren neimprejmuit;

B. Partea II. Proprietari și acte

Inscrieri privitoare la dreptul de proprietate și alte drepturi reale		Referințe
/		
Act Administrativ nr. 41840, din 26/02/1996 emis de CJSIPT CALARASI;		
B1	Intabulare, drept de PROPRIETATE, dobandit prin Constituire, cota actuala 1/1, cota initiala 1/1 1) PANAIT I MARIA, LIPSA CNP	A1

C. Partea III. SARCINI .

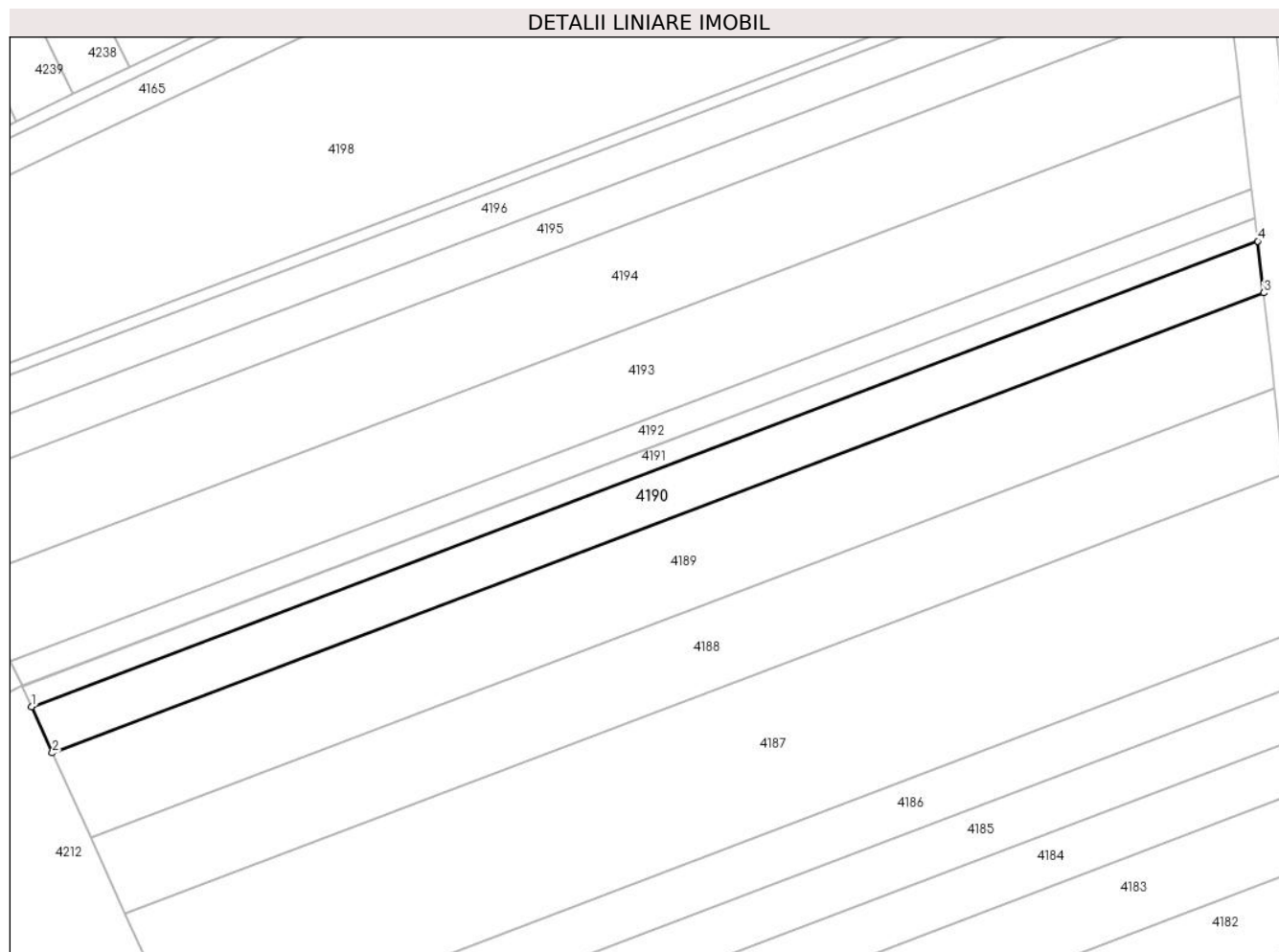
Inscrieri privind dezmembramintele dreptului de proprietate, drepturi reale de garanție și sarcini	Referințe
NU SUNT	

Anexa Nr. 1 La Partea I

Teren

Nr cadastral	Suprafața (mp)*	Observații / Referințe
	Din acte: 20.527 Masurata: 11.331	

* Suprafața este determinată în planul de proiecție Stereo 70.



Date referitoare la teren

Crt	Categorie folosință	Intra vilan	Suprafața (mp)	Tarla	Parcelă	Nr. topo	Observații / Referințe
1	arabil	NU	11.331	31/2	9	-	

Lungime Segmente

1) Valorile lungimilor segmentelor sunt obținute din proiecție în plan.

Punct început	X / Y	Punct sfârșit	X / Y	Lungime segment (** (m)
1	707.094,785 319.004,79	2	707.103,425 318.985,678	20.974
2	707.103,425 318.985,678	3	707.606,37 319.176,624	537.972
3	707.606,37 319.176,624	4	707.603,878 319.198,071	21.591
4	707.603,878 319.198,071	1	707.094,785 319.004,79	544.549

**** Lungimile segmentelor sunt determinate în planul de proiecție Stereo 70 și sunt rotunjite la 1 milimetru.**

***** Distanța dintre puncte este formată din segmente cumulate ce sunt mai mici decât valoarea 1 milimetru.**

**DATE DESPRE IMOBILUL NR. 4191**

Oficiul de Cadastru și Publicitate Imobiliară CALARASI
Biroul de Cadastru și Publicitate Imobiliară Calarasi

A. Partea I. Descrierea imobilului

TEREN Extravilan

Adresa: Jud. Calarasi

Nr. Crt	Nr cadastral Nr. topografic	Suprafața* (mp)	Observații / Referințe
A1		5.000	Sector cadastral:10 Teren neimprejmuit;

B. Partea II. Proprietari și acte

Inscrieri privitoare la dreptul de proprietate și alte drepturi reale		Referințe
/		
Act Administrativ nr. 42550, din 24/01/1997 emis de CJSIPT CALARASI;		
B1	Intabulare, drept de PROPRIETATE, dobandit prin Reconstituire, cota actuala 1/1, cota initiala 1/1 1) RADU S ALEXANDRU, LIPSA CNP	A1

C. Partea III. SARCINI .

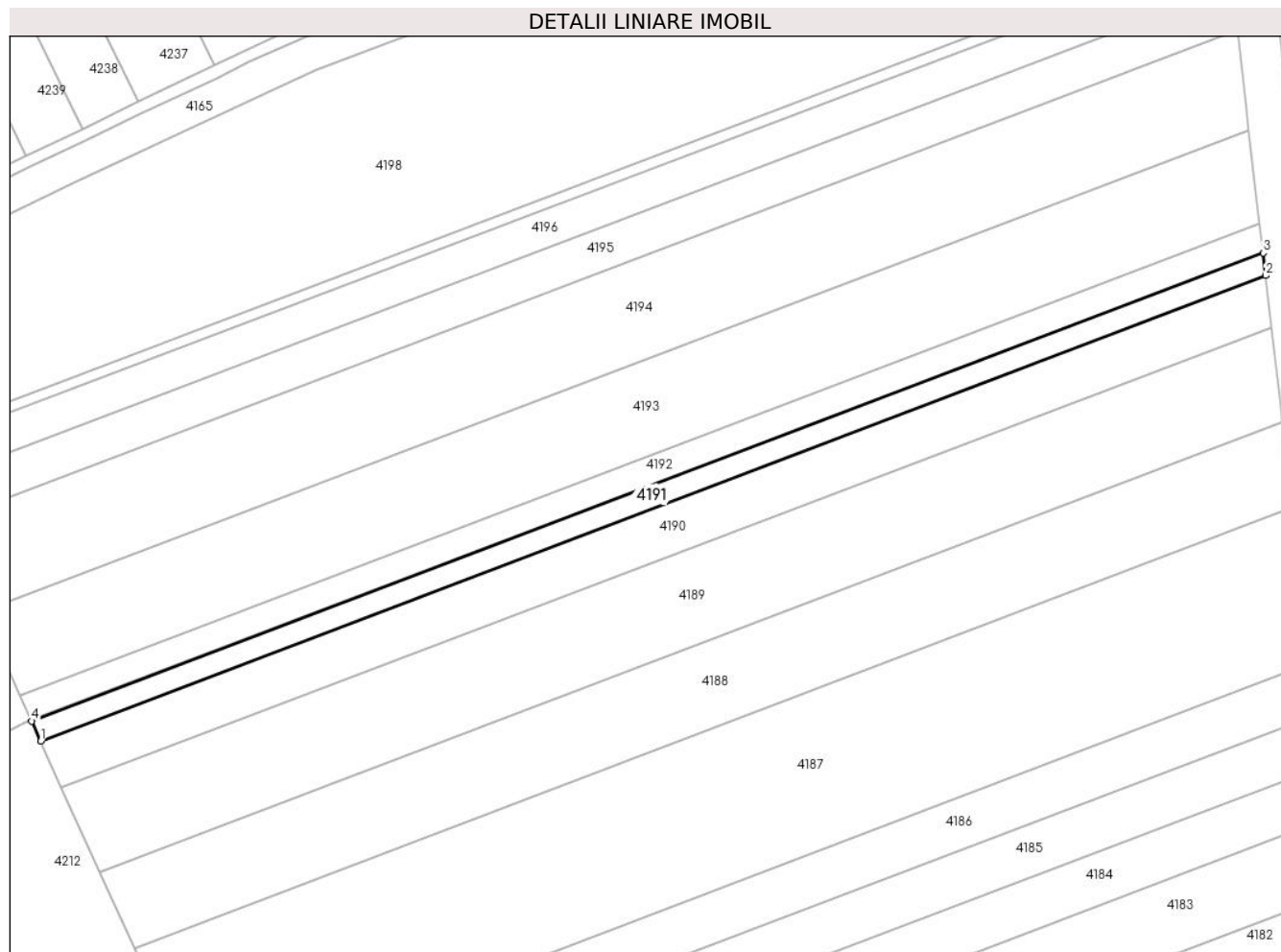
Inscrieri privind dezmembramintele dreptului de proprietate, drepturi reale de garanție și sarcini	Referințe
NU SUNT	

Anexa Nr. 1 La Partea I

Teren

Nr cadastral	Suprafața (mp)*	Observații / Referințe
	5.000	

* Suprafața este determinată în planul de proiecție Stereo 70.



Date referitoare la teren

Crt	Categorie folosință	Intravilan	Suprafața (mp)	Tarla	Parcelă	Nr. topo	Observații / Referințe
1	arabil	NU	5.000	31/2	7	-	

Lungime Segmente

1) Valorile lungimilor segmentelor sunt obținute din proiecție în plan.

Punct început	X / Y	Punct sfârșit	X / Y	Lungime segment (** (m)
1	707.094,785 319.004,79	2	707.603,878 319.198,071	544.549
2	707.603,878 319.198,071	3	707.602,788 319.207,452	9.444
3	707.602,788 319.207,452	4	707.091,006 319.013,151	547.425
4	707.091,006 319.013,151	1	707.094,785 319.004,79	9.175

** Lungimile segmentelor sunt determinate în planul de proiecție Stereo 70 și sunt rotunjite la 1 milimetru.

***** Distanţa dintre puncte este formată din segmente cumulate ce sunt mai mici decât valoarea 1 milimetru.**

**DATE DESPRE IMOBILUL NR. 4192**

Oficiul de Cadastru și Publicitate Imobiliară CALARASI
Biroul de Cadastru și Publicitate Imobiliară Calarasi

A. Partea I. Descrierea imobilului

TEREN Extravilan

Adresa: Jud. Calarasi

Nr. Crt	Nr cadastral Nr. topografic	Suprafața* (mp)	Observații / Referințe
A1		6.500	Sector cadastral:10 Teren neimprejmuit;

B. Partea II. Proprietari și acte

Inscrieri privitoare la dreptul de proprietate și alte drepturi reale		Referințe
/		
Act Administrativ nr. 42396, din 22/08/1996 emis de CJSIPT CALARASI;		
B1	Intabulare, drept de PROPRIETATE, dobandit prin Reconstituire, cota actuala 1/1, cota initiala 1/1 1) ARPASANU MANDA, LIPSA CNP	A1

C. Partea III. SARCINI .

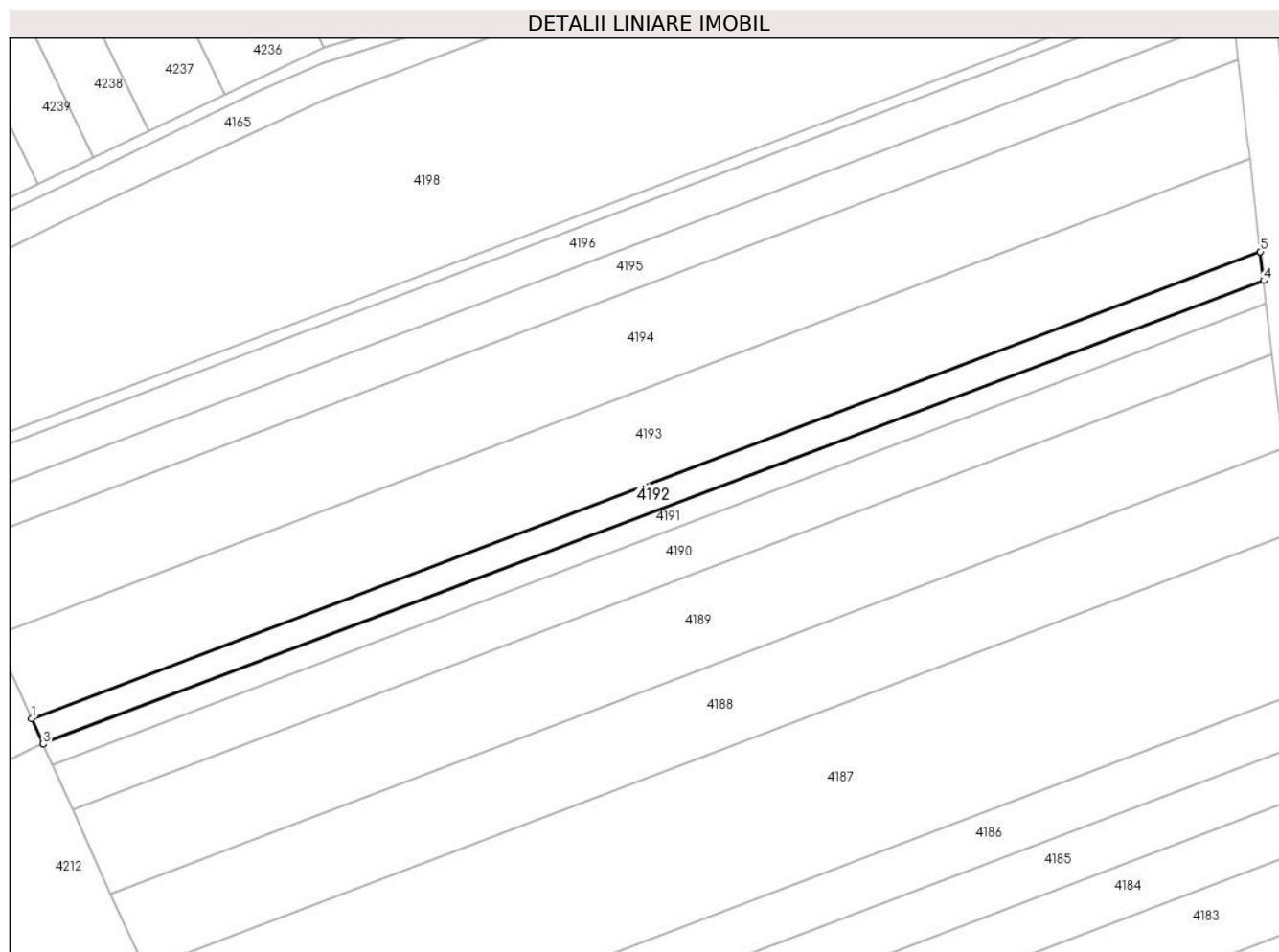
Inscrieri privind dezmembramintele dreptului de proprietate, drepturi reale de garanție și sarcini	Referințe
NU SUNT	

Anexa Nr. 1 La Partea I

Teren

Nr cadastral	Suprafața (mp)*	Observații / Referințe
	6.500	

* Suprafața este determinată în planul de proiecție Stereo 70.



Date referitoare la teren

Crt	Categorie folosință	Intra vilan	Suprafața (mp)	Tarla	Parcelă	Nr. topo	Observații / Referințe
1	arabil	NU	6.500	31/2	6/1	-	

Lungime Segmente

1) Valorile lungimilor segmentelor sunt obținute din proiecție în plan.

Punct început	X / Y	Punct sfârșit	X / Y	Lungime segment (** (m)
1	707.086,122 319.023,954	2	707.090,857 319.013,48	11.495
2	707.090,857 319.013,48	3	707.091,006 319.013,151	0.361
3	707.091,006 319.013,151	4	707.602,788 319.207,452	547.425
4	707.602,788 319.207,452	5	707.601,379 319.219,575	12.205
5	707.601,379 319.219,575	1	707.086,122 319.023,954	551.142

**** Lungimile segmentelor sunt determinate în planul de proiecție Stereo 70 și sunt rotunjite la 1 milimetru.**

***** Distanța dintre puncte este formată din segmente cumulate ce sunt mai mici decât valoarea 1 milimetru.**

**DATE DESPRE IMOBILUL NR. 4193**

Oficiul de Cadastru și Publicitate Imobiliară CALARASI
Biroul de Cadastru și Publicitate Imobiliară Calarasi

A. Partea I. Descrierea imobilului

TEREN Extravilan

Adresa: Jud. Calarasi

Nr. Crt	Nr cadastral Nr. topografic	Suprafața* (mp)	Observații / Referințe
A1		21.071	Sector cadastral:10 Teren neimprejmuit;

B. Partea II. Proprietari și acte

Inscrieri privitoare la dreptul de proprietate și alte drepturi reale	Referințe
/	
Act Administrativ nr. 41844, din 26/02/1996 emis de CJSIPT CALARASI;	
B1	A1
Intabulare, drept de PROPRIETATE, dobandit prin Reconstituire, cota actuala 1/1, cota initiala 1/1 1) ARPASANU MANDA, LIPSA CNP	

C. Partea III. SARCINI .

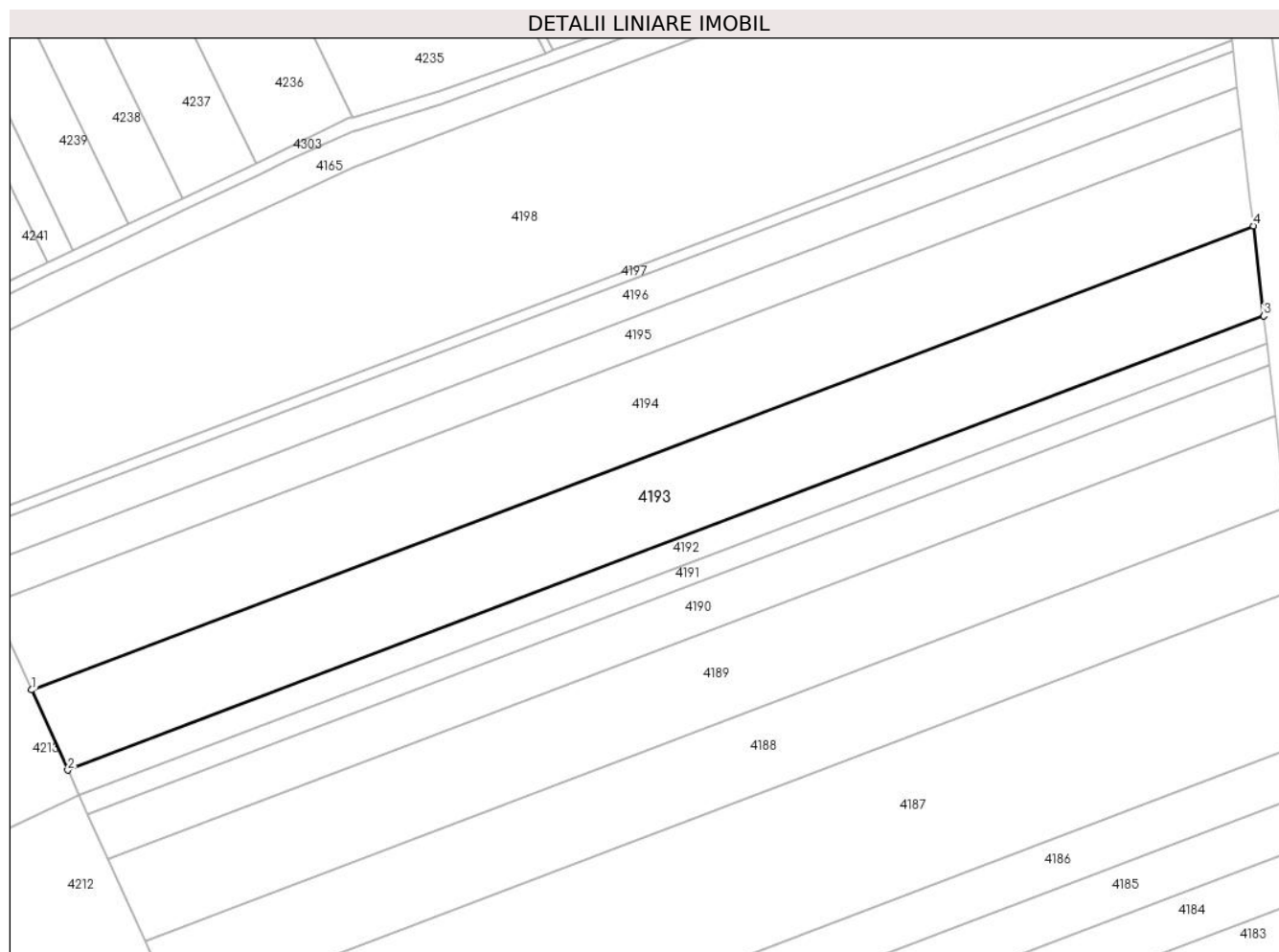
Inscrieri privind dezmembramintele dreptului de proprietate, drepturi reale de garanție și sarcini	Referințe
NU SUNT	

Anexa Nr. 1 La Partea I

Teren

Nr cadastral	Suprafața (mp)*	Observații / Referințe
	21.071	

* Suprafața este determinată în planul de proiecție Stereo 70.



Date referitoare la teren

Crt	Categorie folosință	Intravilan	Suprafața (mp)	Tarla	Parcelă	Nr. topo	Observații / Referințe
1	arabil	NU	21.071	31/2	6	-	

Lungime Segmente

1) Valorile lungimilor segmentelor sunt obținute din proiecție în plan.

Punct început	X / Y	Punct sfârșit	X / Y	Lungime segment (** (m)
1	707.070,512 319.058,486	2	707.086,122 319.023,954	37.896
2	707.086,122 319.023,954	3	707.601,379 319.219,575	551.142
3	707.601,379 319.219,575	4	707.596,877 319.258,324	39.01
4	707.596,877 319.258,324	1	707.070,512 319.058,486	563.023

** Lungimile segmentelor sunt determinate în planul de proiecție Stereo 70 și sunt rotunjite la 1 milimetru.

***** Distanţa dintre puncte este formată din segmente cumulate ce sunt mai mici decât valoarea 1 milimetru.**

**DATE DESPRE IMOBILUL NR. 4194**

Oficiul de Cadastru și Publicitate Imobiliară CALARASI
Biroul de Cadastru și Publicitate Imobiliară Calarasi

A. Partea I. Descrierea imobilului

TEREN Extravilan

Adresa: Jud. Calarasi

Nr. Crt	Nr cadastral Nr. topografic	Suprafața* (mp)	Observații / Referințe
A1	20999	23.239	Sector cadastral:10 Teren neimprejmuit;

B. Partea II. Proprietari și acte

Inscrieri privitoare la dreptul de proprietate și alte drepturi reale	Referințe
24602 / 10/07/2012	
Act Notarial nr. 1032, din 06/07/2012 emis de BNP CHIRU MARIA DANA;	
B7	A1
Intabulare, drept de PROPRIETATE, dobandit prin Conventie, cota actuala 1/1, cota initiala 1/1	
1) SC APOLLO PROPERTIES SRL, CIF:19163688	

C. Partea III. SARCINI .

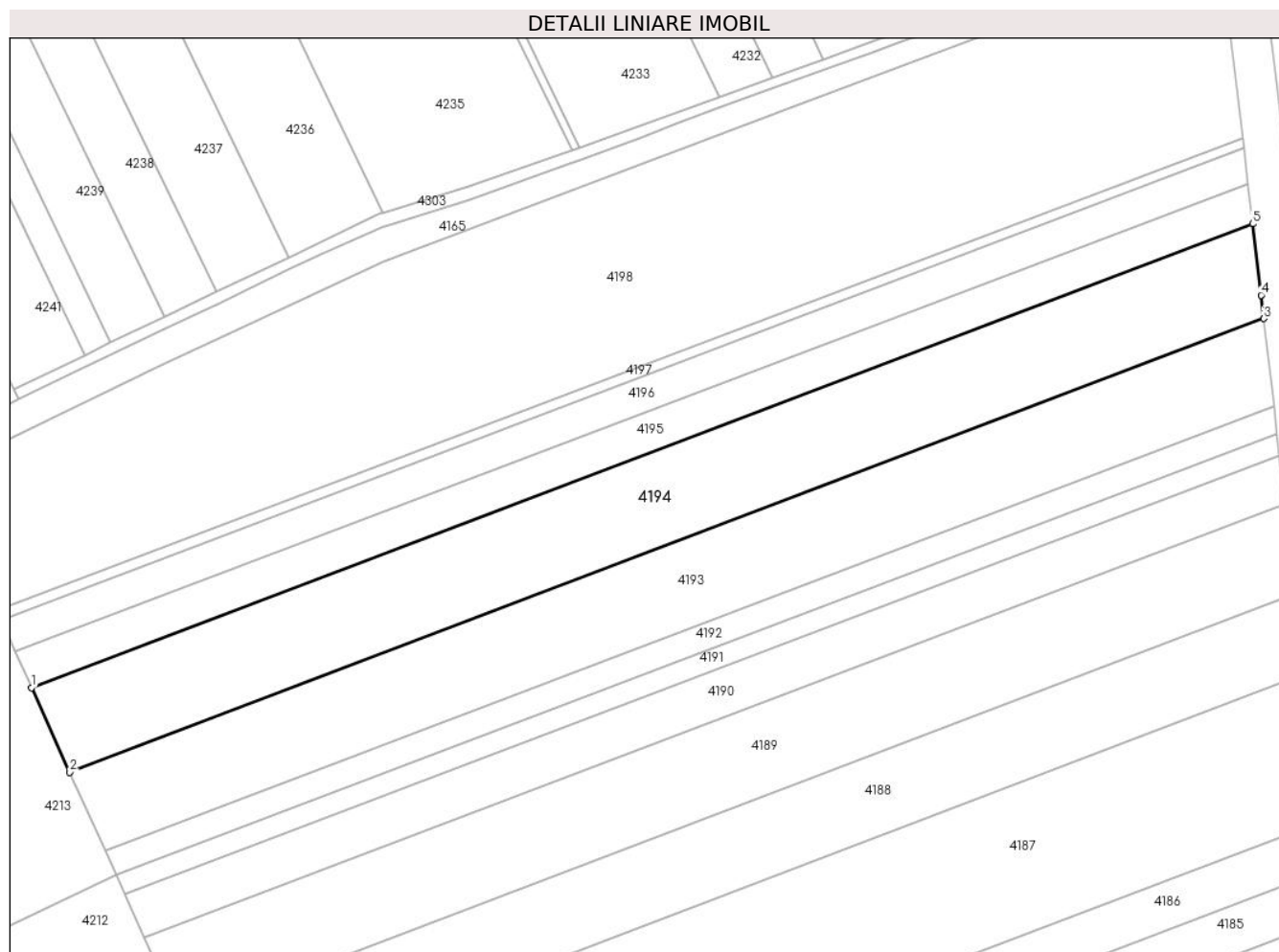
Inscrieri privind dezmembramintele dreptului de proprietate, drepturi reale de garanție și sarcini	Referințe
NU SUNT	

Anexa Nr. 1 La Partea I

Teren

Nr cadastral	Suprafața (mp)*	Observații / Referințe
20999	23.239	

* Suprafața este determinată în planul de proiecție Stereo 70.



Date referitoare la teren

Crt	Categorie folosință	Intravilan	Suprafața (mp)	Tarla	Parcelă	Nr. topo	Observații / Referințe
1	arabil	NU	23.239	31/2	5	-	

Lungime Segmente

1) Valorile lungimilor segmentelor sunt obținute din proiecție în plan.

Punct început	X / Y	Punct sfârșit	X / Y	Lungime segment (** (m)
1	707.053,668 319.095,745	2	707.070,512 319.058,486	40.89
2	707.070,512 319.058,486	3	707.596,877 319.258,324	563.023
3	707.596,877 319.258,324	4	707.595,676 319.268,662	10.408
4	707.595,676 319.268,662	5	707.591,994 319.300,124	31.677
5	707.591,994 319.300,124	1	707.053,668 319.095,745	575.817

**** Lungimile segmentelor sunt determinate în planul de proiecție Stereo 70 și sunt rotunjite la 1 milimetru.**

***** Distanța dintre puncte este formată din segmente cumulate ce sunt mai mici decât valoarea 1 milimetru.**

**DATE DESPRE IMOBILUL NR. 4195**

Oficiul de Cadastru și Publicitate Imobiliară CALARASI
Biroul de Cadastru și Publicitate Imobiliară Calarasi

A. Partea I. Descrierea imobilului

TEREN Extravilan

Adresa: Jud. Calarasi

Nr. Crt	Nr cadastral Nr. topografic	Suprafața* (mp)	Observații / Referințe
A1	21024	10.000	Sector cadastral:10 Teren neimprejmuit;

B. Partea II. Proprietari și acte

Inscrieri privitoare la dreptul de proprietate și alte drepturi reale	Referințe
27919 / 06/10/2010	
Act Notarial nr. 2122, din 30/09/2010 emis de BNP CHIRU MARIA DANA;	
B3	A1
Intabulare, drept de PROPRIETATE, dobandit prin Conventie, cota actuala 1/1, cota initiala 1/1	
1) SC APOLLO PROPERTIES SRL, CIF:19163688, -cu sediul in Bucuresti	

C. Partea III. SARCINI .

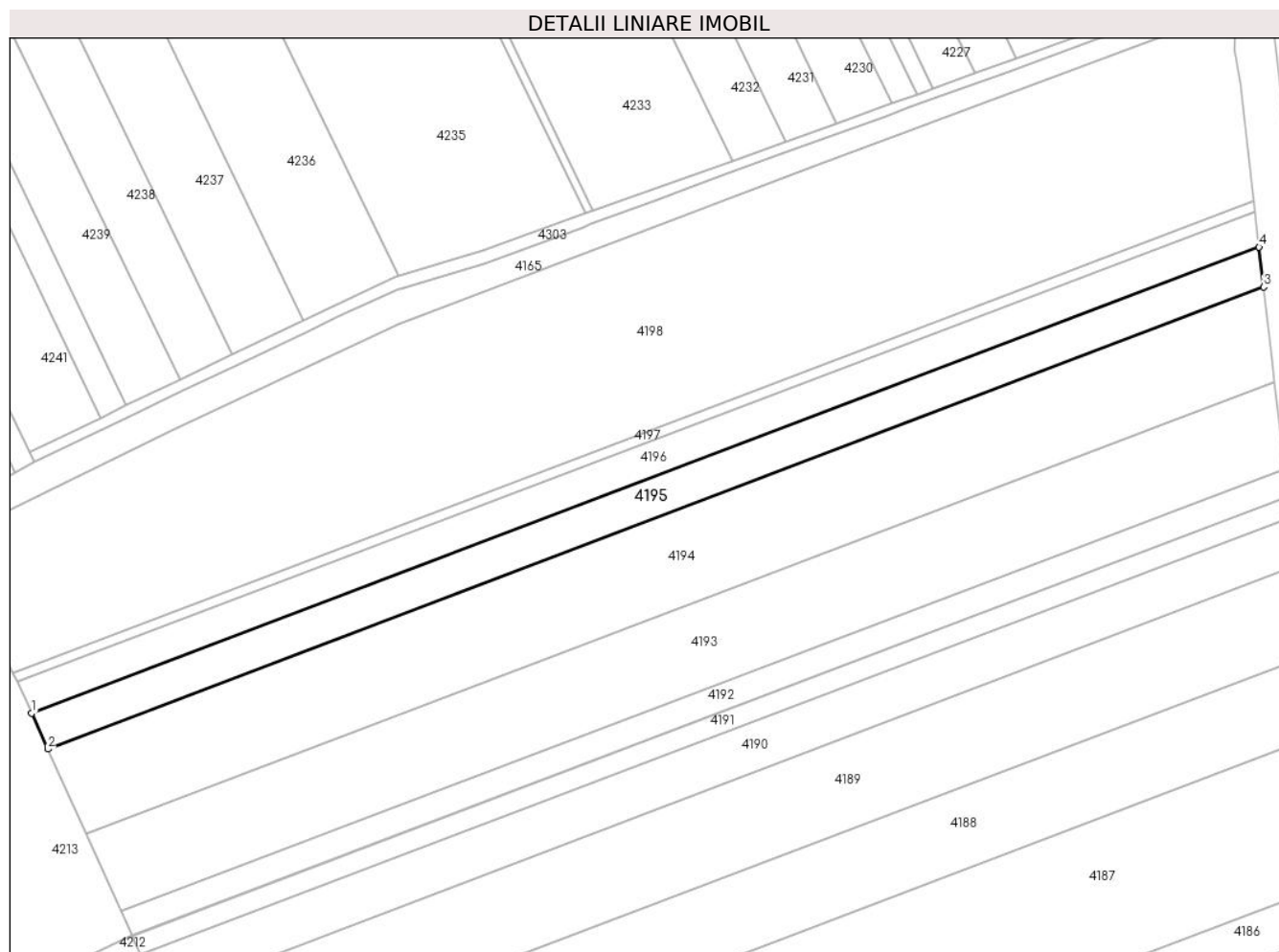
Inscrieri privind dezmembramintele dreptului de proprietate, drepturi reale de garanție și sarcini	Referințe
NU SUNT	

Anexa Nr. 1 La Partea I

Teren

Nr cadastral	Suprafața (mp)*	Observații / Referințe
21024	10.000	

* Suprafața este determinată în planul de proiecție Stereo 70.



Date referitoare la teren

Crt	Categorie folosință	Intravilan	Suprafața (mp)	Tarla	Parcelă	Nr. topo	Observații / Referințe
1	arabil	NU	10.000	31/2	4	-	

Lungime Segmente

1) Valorile lungimilor segmentelor sunt obținute din proiecție în plan.

Punct început	X / Y	Punct sfârșit	X / Y	Lungime segment (** (m)
1	707.046,535 319.111,526	2	707.053,668 319.095,745	17.318
2	707.053,668 319.095,745	3	707.591,994 319.300,124	575.817
3	707.591,994 319.300,124	4	707.589,921 319.317,826	17.823
4	707.589,921 319.317,826	1	707.046,535 319.111,526	581.23

** Lungimile segmentelor sunt determinate în planul de proiecție Stereo 70 și sunt rotunjite la 1 milimetru.

***** Distanţa dintre puncte este formată din segmente cumulate ce sunt mai mici decât valoarea 1 milimetru.**

**DATE DESPRE IMOBILUL NR. 4196**

Oficiul de Cadastru și Publicitate Imobiliară CALARASI
Biroul de Cadastru și Publicitate Imobiliară Calarasi

A. Partea I. Descrierea imobilului

TEREN Extravilan

Adresa: Jud. Calarasi

Nr. Crt	Nr cadastral Nr. topografic	Suprafața* (mp)	Observații / Referințe
A1		8.852	Sector cadastral:10 Teren neimprejmuit;

B. Partea II. Proprietari și acte

Inscrieri privitoare la dreptul de proprietate și alte drepturi reale	Referințe
/	
Act Administrativ nr. 41883, din 26/02/1996 emis de CJSIPT CALARASI;	
B1	A1
Intabulare, drept de PROPRIETATE, dobandit prin Reconstituire, cota actuala 1/1, cota initiala 1/1 1) HRISTIAN PARASCHIVA, LIPSA CNP	

C. Partea III. SARCINI .

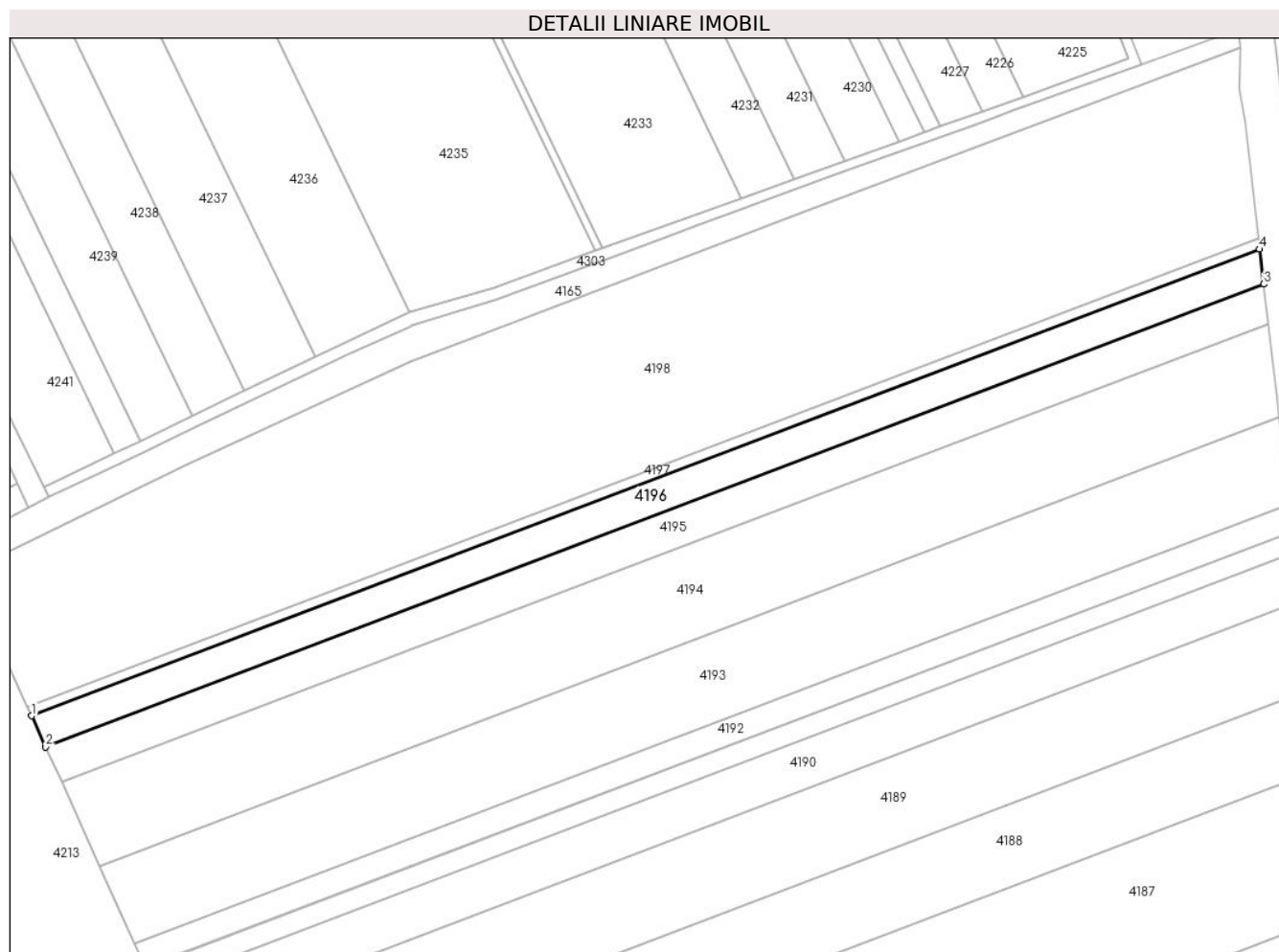
Inscrieri privind dezmembramintele dreptului de proprietate, drepturi reale de garanție și sarcini	Referințe
NU SUNT	

Anexa Nr. 1 La Partea I

Teren

Nr cadastral	Suprafața (mp)*	Observații / Referințe
	8.852	

* Suprafața este determinată în planul de proiecție Stereo 70.



Date referitoare la teren

Crt	Categorie folosință	Intra vilan	Suprafața (mp)	Tarla	Parcelă	Nr. topo	Observații / Referințe
1	arabil	NU	8.852	31/2	3	-	

Lungime Segmente

1) Valorile lungimilor segmentelor sunt obținute din proiecție în plan.

Punct început	X / Y	Punct sfârșit	X / Y	Lungime segment (** (m)
1	707.040,275 319.125,373	2	707.046,535 319.111,526	15.196
2	707.046,535 319.111,526	3	707.589,921 319.317,826	581.23
3	707.589,921 319.317,826	4	707.588,103 319.333,36	15.64
4	707.588,103 319.333,36	1	707.040,275 319.125,373	585.981

** Lungimile segmentelor sunt determinate în planul de proiecție Stereo 70 și sunt rotunjite la 1 milimetru.

***** Distanţa dintre puncte este formată din segmente cumulate ce sunt mai mici decât valoarea 1 milimetru.**

**DATE DESPRE IMOBILUL NR. 4197**

Oficiul de Cadastru și Publicitate Imobiliară CALARASI
Biroul de Cadastru și Publicitate Imobiliară Calarasi

A. Partea I. Descrierea imobilului

TEREN Extravilan

Adresa: Jud. Calarasi

Nr. Crt	Nr cadastral Nr. topografic	Suprafața* (mp)	Observații / Referințe
A1		2.700	Sector cadastral:10 Teren neimpregmuit;

B. Partea II. Proprietari și acte

Inscrieri privitoare la dreptul de proprietate și alte drepturi reale		Referințe
/		
Act Administrativ nr. 42517, din 15/01/1997 emis de CJSIPT CALARASI;		
B1	Intabulare, drept de PROPRIETATE, dobandit prin Reconstituire, cota actuala 1/1, cota initiala 1/1 1) NAE IVANCIU, LIPSA CNP 2) OANA TUDORA, LIPSA CNP 3) MIHAI GICA, LIPSA CNP 4) MIHAI PETRE, LIPSA CNP 5) MIHAI GHEORGHE, LIPSA CNP 6) NITU MARIA, LIPSA CNP 7) MIHAI CONSTANTIN, LIPSA CNP 8) MIHAI DORINA, LIPSA CNP 9) FRANGU LINA, LIPSA CNP 10) STAN SILVIA, LIPSA CNP	A1

C. Partea III. SARCINI .

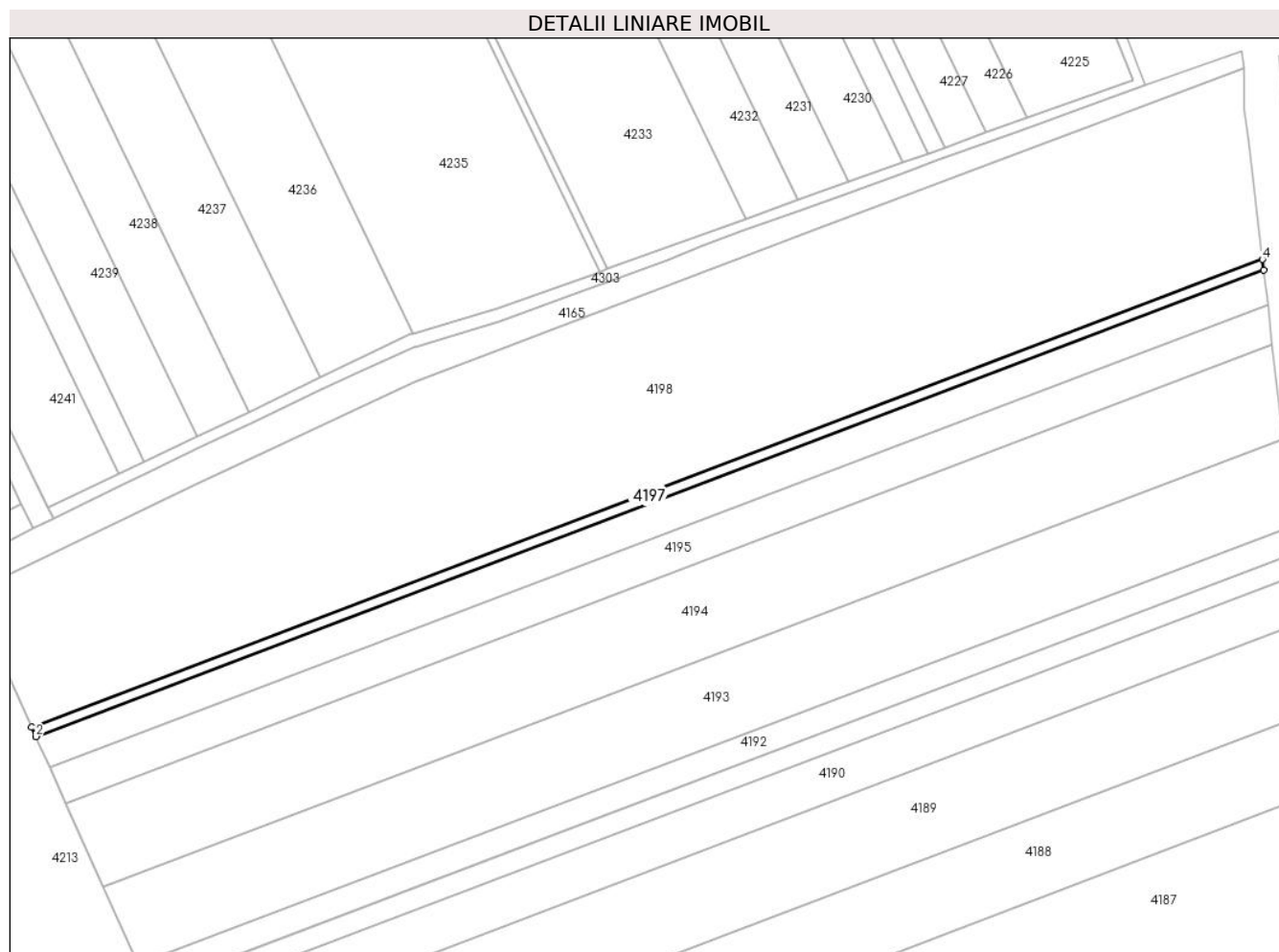
Inscrieri privind dezmembramintele dreptului de proprietate, drepturi reale de garanție și sarcini	Referințe
NU SUNT	

Anexa Nr. 1 La Partea I

Teren

Nr cadastral	Suprafața (mp)*	Observații / Referințe
	2.700	

* Suprafața este determinată în planul de proiecție Stereo 70.



Date referitoare la teren

Crt	Categorie folosință	Intra vilan	Suprafața (mp)	Tarla	Parcelă	Nr. topo	Observații / Referințe
1	arabil	NU	2.700	31/2	2	-	

Lungime Segmente

1) Valorile lungimilor segmentelor sunt obținute din proiecție în plan.

Punct început	X / Y	Punct sfârșit	X / Y	Lungime segment (** (m)
1	707.038,376 319.129,575	2	707.040,275 319.125,373	4.611
2	707.040,275 319.125,373	3	707.588,103 319.333,36	585.981
3	707.588,103 319.333,36	4	707.587,551 319.338,073	4.745
4	707.587,551 319.338,073	1	707.038,376 319.129,575	587.422

** Lungimile segmentelor sunt determinate în planul de proiecție Stereo 70 și sunt rotunjite la 1 milimetru.

***** Distanţa dintre puncte este formată din segmente cumulate ce sunt mai mici decât valoarea 1 milimetru.**

**DATE DESPRE IMOBILUL NR. 4198**

Oficiul de Cadastru și Publicitate Imobiliară CALARASI
Biroul de Cadastru și Publicitate Imobiliară Calarasi

A. Partea I. Descrierea imobilului

TEREN Extravilan

Adresa: Jud. Calarasi

Nr. Crt	Nr cadastral Nr. topografic	Suprafața* (mp)	Observații / Referințe
A1	20998	48.088	Sector cadastral:10 Teren neimprejmuit;

B. Partea II. Proprietari și acte

Inscrieri privitoare la dreptul de proprietate și alte drepturi reale		Referințe
26608 / 24/09/2010		
Act Notarial nr. 2017, din 16/09/2010 emis de BNP CHIRU MARIA DANA;		
B8	Intabulare, drept de PROPRIETATE, dobandit prin Conventie, cota actuala 1/1, cota initiala 1/1 1) SC APOLLO PROPERTIES SRL, CIF:19163688	A1

C. Partea III. SARCINI .

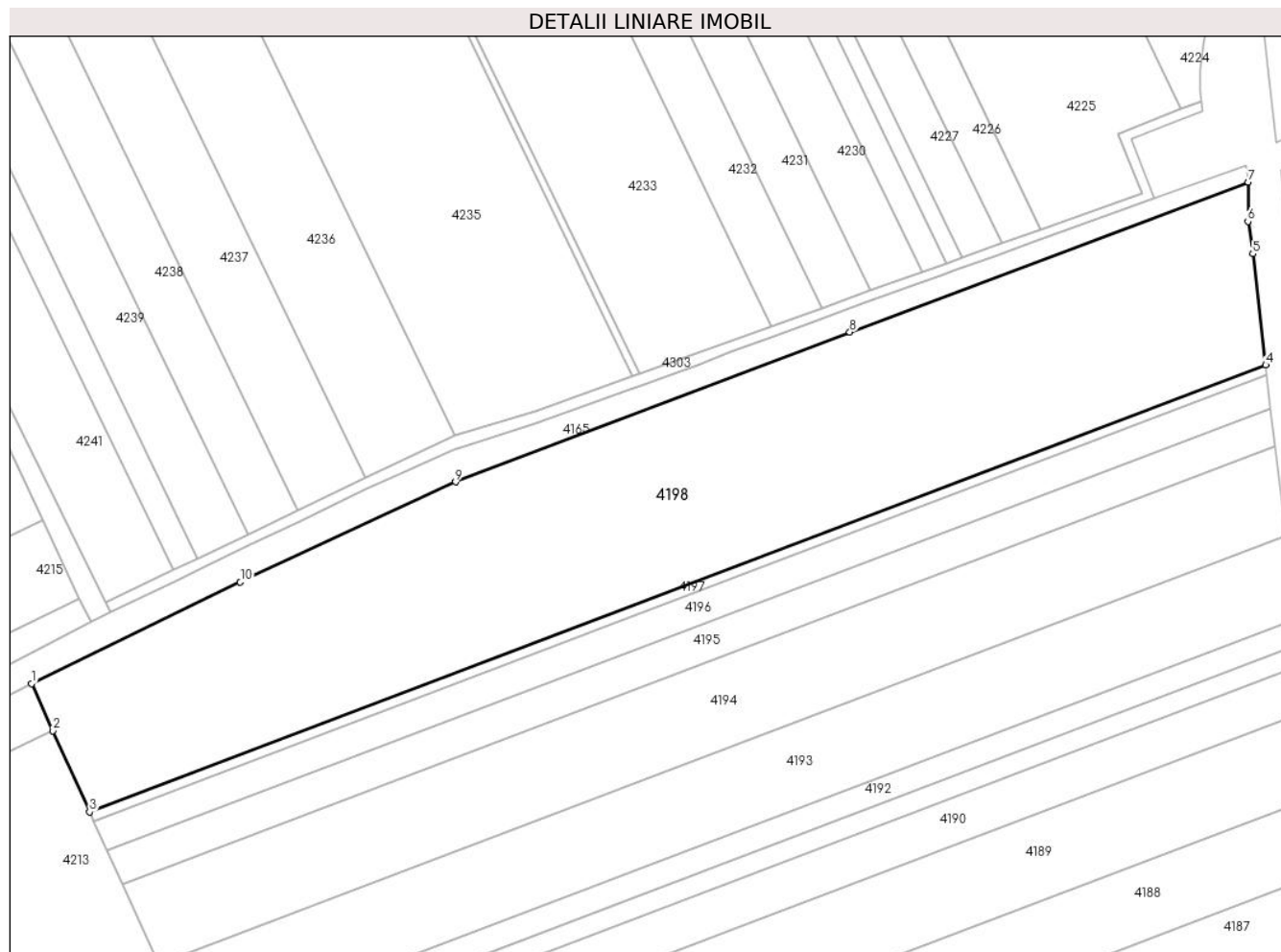
Inscrieri privind dezmembramintele dreptului de proprietate, drepturi reale de garanție și sarcini	Referințe
NU SUNT	

Anexa Nr. 1 La Partea I

Teren

Nr cadastral	Suprafața (mp)*	Observații / Referințe
20998	48.088	

* Suprafața este determinată în planul de proiecție Stereo 70.



Date referitoare la teren

Crt	Categorie folosință	Intravilan	Suprafața (mp)	Tarla	Parcelă	Nr. topo	Observații / Referințe
1	arabil	NU	48.088	31/2	1	-	

Lungime Segmente

1) Valorile lungimilor segmentelor sunt obținute din proiecție în plan.

Punct început	X / Y	Punct sfârșit	X / Y	Lungime segment (** (m)
1	707.011,327 319.189,409	2	707.021,239 319.167,482	24.063
2	707.021,239 319.167,482	3	707.038,376 319.129,575	41.601
3	707.038,376 319.129,575	4	707.587,551 319.338,073	587.422
4	707.587,551 319.338,073	5	707.581,49 319.389,853	52.134
5	707.581,49 319.389,853	6	707.579,23 319.404,965	15.28

Punct început	X / Y	Punct sfârșit	X / Y	Lungime segment (** (m)
6	707.579,23 319.404,965	7	707.579,426 319.423,245	18.281
7	707.579,426 319.423,245	8	707.393,357 319.353,415	198.741
8	707.393,357 319.353,415	9	707.209,252 319.283,518	196.927
9	707.209,252 319.283,518	10	707.108,759 319.236,746	110.844
10	707.108,759 319.236,746	1	707.011,327 319.189,409	108.323

** Lungimile segmentelor sunt determinate în planul de proiecție Stereo 70 și sunt rotunjite la 1 milimetru.

*** Distanța dintre puncte este formată din segmente cumulate ce sunt mai mici decât valoarea 1 milimetru.

**DATE DESPRE IMOBILUL NR. 4199**

Oficiul de Cadastru și Publicitate Imobiliară CALARASI
Biroul de Cadastru și Publicitate Imobiliară Calarasi

A. Partea I. Descrierea imobilului

TEREN Extravilan

Nr. CF vechi:99

Nr. cadastral vechi:246/2

Adresa: Jud. Calarasi

Nr. Crt	Nr cadastral Nr. topografic	Suprafața* (mp)	Observații / Referințe
A1	20166	5.322	Sector cadastral:10 Teren neimprejmuit;

B. Partea II. Proprietari și acte

Inscrieri privitoare la dreptul de proprietate și alte drepturi reale	Referințe
28719 / 20/10/2008	
Act Notarial nr. 2397, din 16/10/2008 emis de BNP CHIRU MARIA DANA (certificat de deces nr.14/1503.2007 Primaria Com. Jegalia);	
B3	A1
Intabulare, drept de PROPRIETATE, dobandit prin Conventie, cota actuala 1/1, cota initiala 1/1 1) SC APOLLO PROPERTIES SRL, CIF:19163688	

C. Partea III. SARCINI .

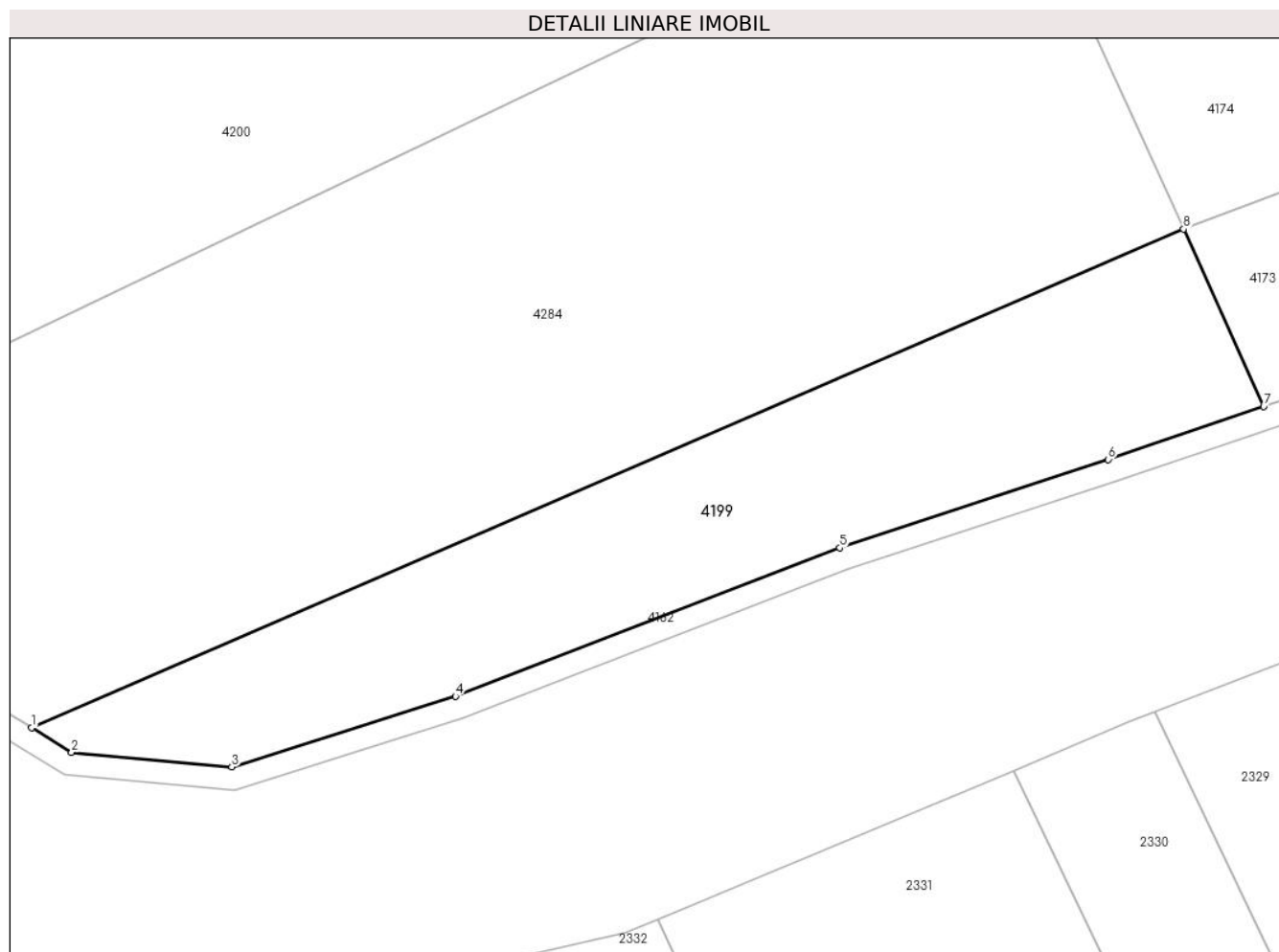
Inscrieri privind dezmembramintele dreptului de proprietate, drepturi reale de garanție și sarcini	Referințe
NU SUNT	

Anexa Nr. 1 La Partea I

Teren

Nr cadastral	Suprafața (mp)*	Observații / Referințe
20166	5.322	

* Suprafața este determinată în planul de proiecție Stereo 70.



Date referitoare la teren

Crt	Categorie folosință	Intravilan	Suprafața (mp)	Tarla	Parcelă	Nr. topo	Observații / Referințe
1	arabil	NU	5.322	31/1	20	-	

Lungime Segmente

1) Valorile lungimilor segmentelor sunt obținute din proiecție în plan.

Punct început	X / Y	Punct sfârșit	X / Y	Lungime segment (** (m)
1	707.202,488 318.242,38	2	707.209,359 318.238,175	8.056
2	707.209,359 318.238,175	3	707.236,932 318.235,643	27.689
3	707.236,932 318.235,643	4	707.275,414 318.247,815	40.361
4	707.275,414 318.247,815	5	707.341,497 318.273,323	70.835
5	707.341,497 318.273,323	6	707.387,739 318.288,52	48.675

Punct început	X / Y	Punct sfârșit	X / Y	Lungime segment (** (m)
6	707.387,739 318.288,52	7	707.414,468 318.297,616	28.234
7	707.414,468 318.297,616	8	707.400,67 318.328,138	33.496
8	707.400,67 318.328,138	1	707.202,488 318.242,38	215.941

** Lungimile segmentelor sunt determinate în planul de proiecție Stereo 70 și sunt rotunjite la 1 milimetru.

*** Distanța dintre puncte este formată din segmente cumulate ce sunt mai mici decât valoarea 1 milimetru.

**DATE DESPRE IMOBILUL NR. 4200**

Oficiul de Cadastru și Publicitate Imobiliară CALARASI
Biroul de Cadastru și Publicitate Imobiliară Calarasi

A. Partea I. Descrierea imobilului

TEREN Extravilan

Adresa: Jud. Calarasi

Nr. Crt	Nr cadastral Nr. topografic	Suprafața* (mp)	Observații / Referințe
A1		13.700	Sector cadastral:10 Teren neimprejmuit;

B. Partea II. Proprietari și acte

Inscrieri privitoare la dreptul de proprietate și alte drepturi reale	Referințe
/	
Act Administrativ nr. 41923, din 14/03/1996 emis de CJSIPT CALARASI;	
B1	A1
Intabulare, drept de PROPRIETATE, dobandit prin Reconstituire, cota actuala 1/1, cota initiala 1/1 1) DRAGOMIR SOFIA, LIPSA CNP	

C. Partea III. SARCINI .

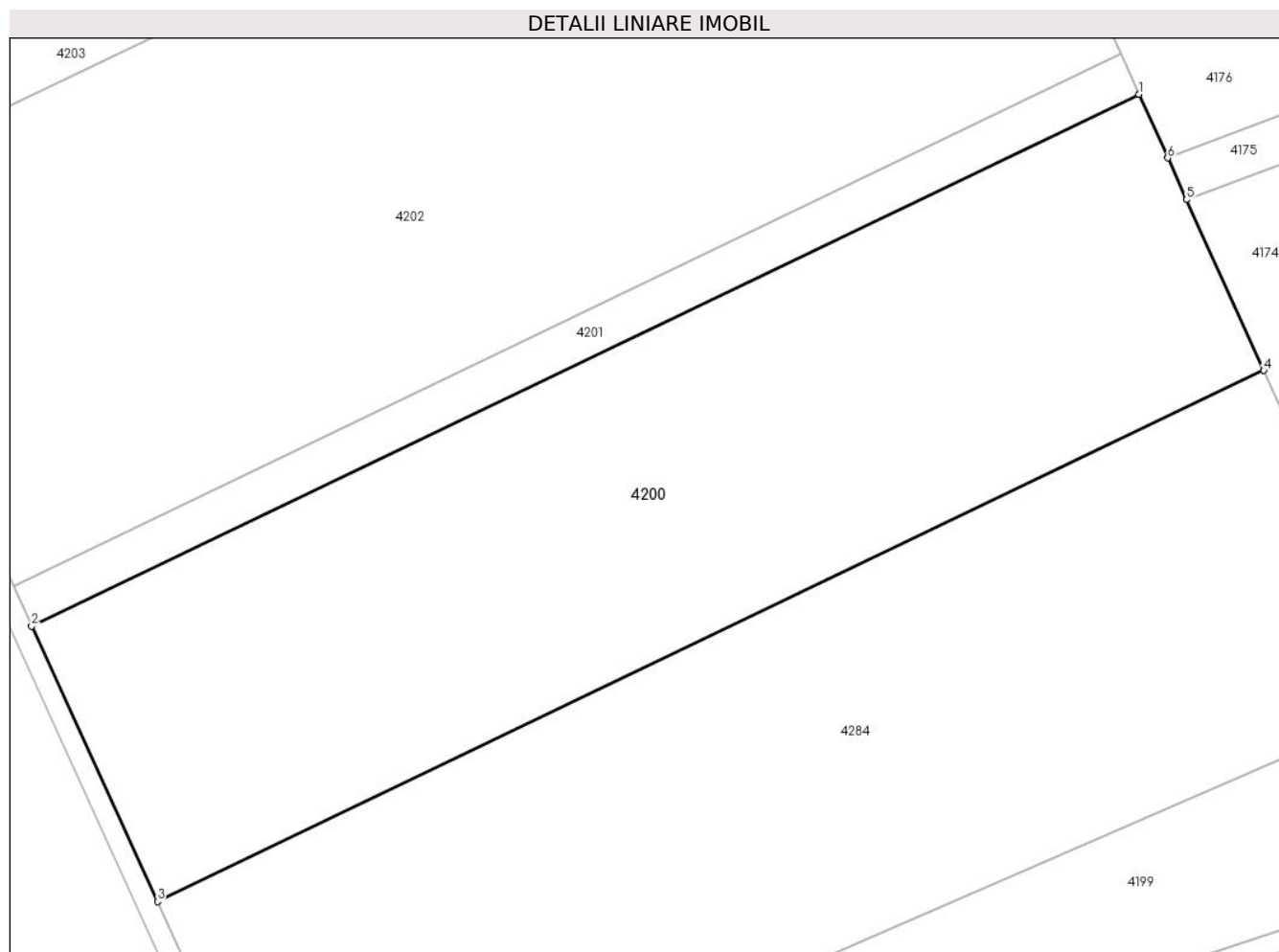
Inscrieri privind dezmembramintele dreptului de proprietate, drepturi reale de garanție și sarcini	Referințe
NU SUNT	

Anexa Nr. 1 La Partea I

Teren

Nr cadastral	Suprafața (mp)*	Observații / Referințe
	13.700	

* Suprafața este determinată în planul de proiecție Stereo 70.



Date referitoare la teren

Crt	Categorie folosință	Intra vilan	Suprafața (mp)	Tarla	Parcelă	Nr. topo	Observații / Referințe
1	arabil	NU	13.700	31/1	19/1	-	

Lungime Segmente

1) Valorile lungimilor segmentelor sunt obținute din proiecție în plan.

Punct început	X / Y	Punct sfârșit	X / Y	Lungime segment (** (m)
1	707.347,977 318.444,7	2	707.135,334 318.342,706	235.839
2	707.135,334 318.342,706	3	707.159,498 318.289,836	58.13
3	707.159,498 318.289,836	4	707.371,924 318.391,727	235.598
4	707.371,924 318.391,727	5	707.357,11 318.424,498	35.964
5	707.357,11 318.424,498	6	707.353,485 318.432,515	8.798

Punct început	X / Y	Punct sfârșit	X / Y	Lungime segment (** (m)
6	707.353,485 318.432,515	1	707.347,977 318.444,7	13.372

** Lungimile segmentelor sunt determinate în planul de proiecție Stereo 70 și sunt rotunjite la 1 milimetru.

*** Distanța dintre puncte este formată din segmente cumulate ce sunt mai mici decât valoarea 1 milimetru.

**DATE DESPRE IMOBILUL NR. 4201**

Oficiul de Cadastru și Publicitate Imobiliară CALARASI
Biroul de Cadastru și Publicitate Imobiliară Calarasi

A. Partea I. Descrierea imobilului

TEREN Extravilan

Adresa: Jud. Calarasi

Nr. Crt	Nr cadastral Nr. topografic	Suprafața* (mp)	Observații / Referințe
A1		2.000	Sector cadastral:10 Teren neimpregmuit;

B. Partea II. Proprietari și acte

Inscrieri privitoare la dreptul de proprietate și alte drepturi reale		Referințe
/		
Act Administrativ nr. 42342, din 22/08/1996 emis de CJSIPT CALARASI;		
B1	Intabulare, drept de PROPRIETATE, dobandit prin Reconstituire, cota actuala 1/1, cota initiala 1/1 1) LOLOT FILOFTEIA, LIPSA CNP 2) TUDOR GEORGETA, LIPSA CNP 3) CUCU MARCEL, LIPSA CNP 4) VOICU MARIA, LIPSA CNP 5) UDREA NICOLAE, LIPSA CNP	A1

C. Partea III. SARCINI .

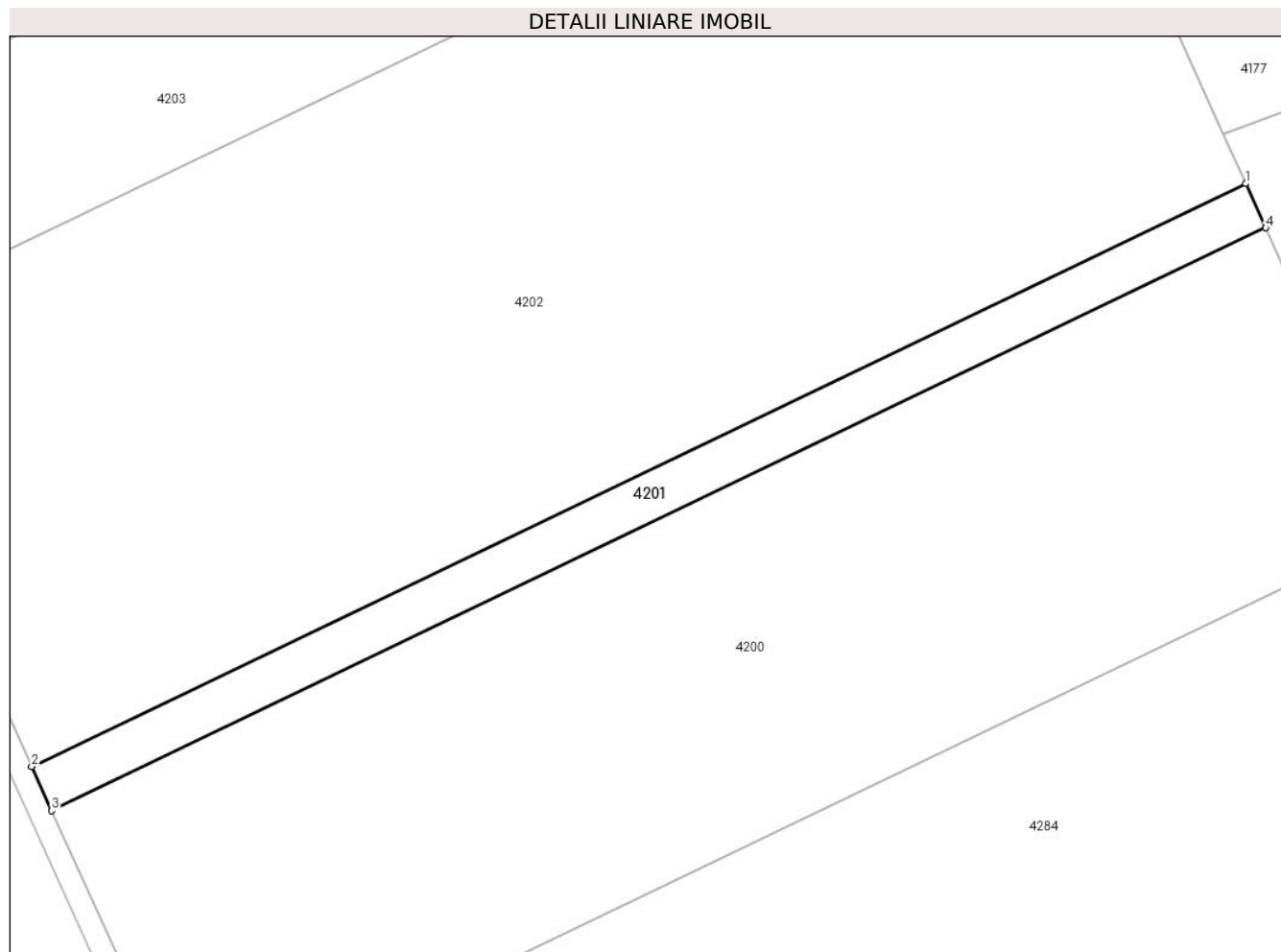
Inscrieri privind dezmembramintele dreptului de proprietate, drepturi reale de garanție și sarcini	Referințe
NU SUNT	

Anexa Nr. 1 La Partea I

Teren

Nr cadastral	Suprafața (mp)*	Observații / Referințe
	2.000	

* Suprafața este determinată în planul de proiecție Stereo 70.



Date referitoare la teren

Crt	Categorie folosință	Intra vilan	Suprafața (mp)	Tarla	Parcelă	Nr. topo	Observații / Referințe
1	arabil	NU	2.000	31/1	19	-	

Lungime Segmente

1) Valorile lungimilor segmentelor sunt obținute din proiecție în plan.

Punct început	X / Y	Punct sfârșit	X / Y	Lungime segment (** (m)
1	707.344,483 318.452,429	2	707.131,809 318.350,42	235.873
2	707.131,809 318.350,42	3	707.135,334 318.342,706	8.481
3	707.135,334 318.342,706	4	707.347,977 318.444,7	235.839
4	707.347,977 318.444,7	1	707.344,483 318.452,429	8.482

** Lungimile segmentelor sunt determinate în planul de proiecție Stereo 70 și sunt rotunjite la 1 milimetru.

***** Distanţa dintre puncte este formată din segmente cumulate ce sunt mai mici decât valoarea 1 milimetru.**

**DATE DESPRE IMOBILUL NR. 4202**

Oficiul de Cadastru și Publicitate Imobiliară CALARASI
Biroul de Cadastru și Publicitate Imobiliară Calarasi

A. Partea I. Descrierea imobilului

TEREN Extravilan

Adresa: Jud. Calarasi

Nr. Crt	Nr cadastral Nr. topografic	Suprafața* (mp)	Observații / Referințe
A1		19.682	Sector cadastral:10 Teren neimprejmuit;

B. Partea II. Proprietari și acte

Inscrieri privitoare la dreptul de proprietate și alte drepturi reale		Referințe
/		
Act Administrativ nr. 41859, din 26/02/1996 emis de CJSIPT CALARASI;		
B1	Intabulare, drept de PROPRIETATE, dobandit prin Reconstituire, cota actuala 1/1, cota initiala 1/1	A1
	1) PANAIT M DUMITRA, LIPSA CNP	
	2) SERBAN M VASILE, LIPSA CNP	

C. Partea III. SARCINI .

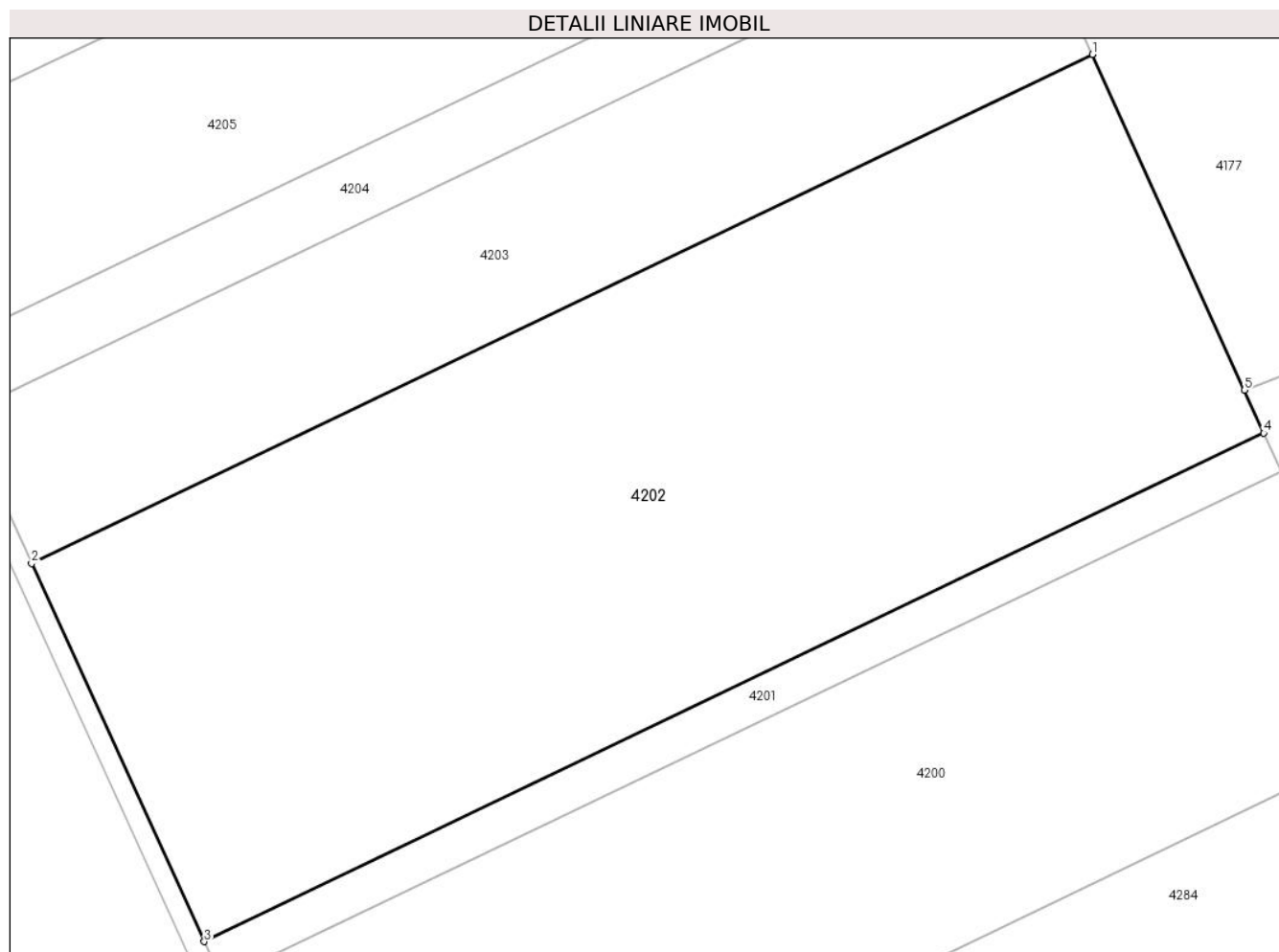
Inscrieri privind dezmembramintele dreptului de proprietate, drepturi reale de garanție și sarcini	Referințe
NU SUNT	

Anexa Nr. 1 La Partea I

Teren

Nr cadastral	Suprafața (mp)*	Observații / Referințe
	19.682	

* Suprafața este determinată în planul de proiecție Stereo 70.



Date referitoare la teren

Crt	Categorie folosință	Intravilan	Suprafața (mp)	Tarla	Parcelă	Nr. topo	Observații / Referințe
1	arabil	NU	19.682	31/1	18	-	

Lungime Segmente

1) Valorile lungimilor segmentelor sunt obținute din proiecție în plan.

Punct început	X / Y	Punct sfârșit	X / Y	Lungime segment (** (m)
1	707.310,128 318.528,428	2	707.097,142 318.426,269	236.219
2	707.097,142 318.426,269	3	707.131,809 318.350,42	83.396
3	707.131,809 318.350,42	4	707.344,483 318.452,429	235.873
4	707.344,483 318.452,429	5	707.340,57 318.461,087	9.501
5	707.340,57 318.461,087	1	707.310,128 318.528,428	73.902

**** Lungimile segmentelor sunt determinate în planul de proiecție Stereo 70 și sunt rotunjite la 1 milimetru.**

***** Distanța dintre puncte este formată din segmente cumulate ce sunt mai mici decât valoarea 1 milimetru.**

**DATE DESPRE IMOBILUL NR. 4203**

Oficiul de Cadastru și Publicitate Imobiliară CALARASI
Biroul de Cadastru și Publicitate Imobiliară Calarasi

A. Partea I. Descrierea imobilului

TEREN Extravilan

Adresa: Jud. Calarasi

Nr. Crt	Nr cadastral Nr. topografic	Suprafața* (mp)	Observații / Referințe
A1		7.824	Sector cadastral:10 Teren neimprejmuit;

B. Partea II. Proprietari și acte

Inscrieri privitoare la dreptul de proprietate și alte drepturi reale	Referințe
/	
Act Administrativ nr. 41969, din 14/03/1996 emis de CJSIPT CALARASI;	
B1	A1
Intabulare, drept de PROPRIETATE, dobandit prin Reconstituire, cota actuala 1/1, cota initiala 1/1 1) SERBAN M VASILE, LIPSA CNP	

C. Partea III. SARCINI .

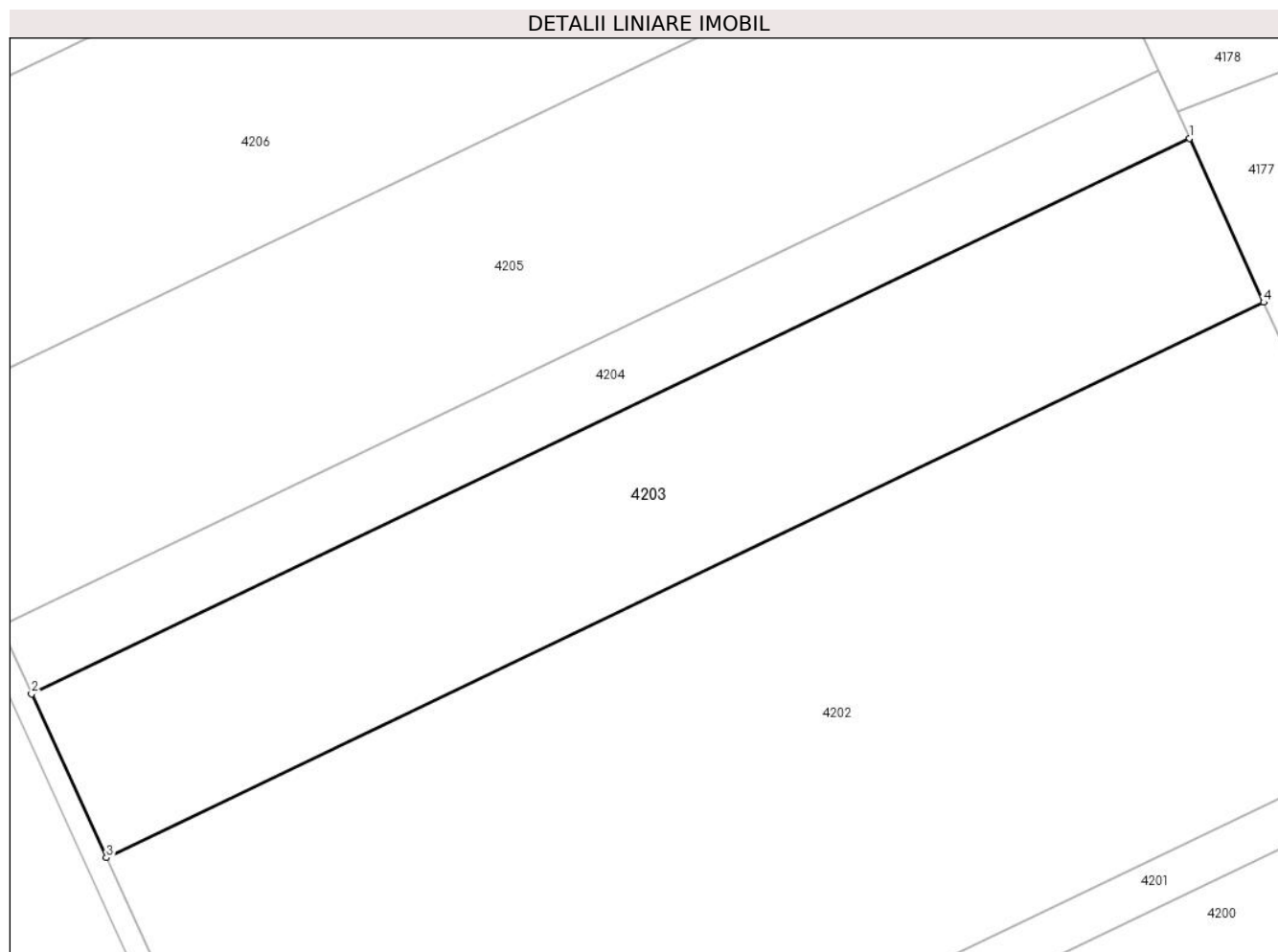
Inscrieri privind dezmembramintele dreptului de proprietate, drepturi reale de garanție și sarcini	Referințe
NU SUNT	

Anexa Nr. 1 La Partea I

Teren

Nr cadastral	Suprafața (mp)*	Observații / Referințe
	7.824	

* Suprafața este determinată în planul de proiecție Stereo 70.



Date referitoare la teren

Crt	Categorie folosință	Intra vilan	Suprafața (mp)	Tarla	Parcelă	Nr. topo	Observații / Referințe
1	arabil	NU	7.824	31/1	17	-	

Lungime Segmente

1) Valorile lungimilor segmentelor sunt obținute din proiecție în plan.

Punct început	X / Y	Punct sfârșit	X / Y	Lungime segment (** (m)
1	707.296,484 318.558,608	2	707.083,375 318.456,391	236.355
2	707.083,375 318.456,391	3	707.097,142 318.426,269	33.119
3	707.097,142 318.426,269	4	707.310,128 318.528,428	236.219
4	707.310,128 318.528,428	1	707.296,484 318.558,608	33.121

** Lungimile segmentelor sunt determinate în planul de proiecție Stereo 70 și sunt rotunjite la 1 milimetru.

***** Distanţa dintre puncte este formată din segmente cumulate ce sunt mai mici decât valoarea 1 milimetru.**

**DATE DESPRE IMOBILUL NR. 4204**

Oficiul de Cadastru și Publicitate Imobiliară CALARASI
Biroul de Cadastru și Publicitate Imobiliară Calarasi

A. Partea I. Descrierea imobilului

TEREN Extravilan

Adresa: Jud. Calarasi

Nr. Crt	Nr cadastral Nr. topografic	Suprafața* (mp)	Observații / Referințe
A1	23743	3.229	Sector cadastral:10 Teren neimprejmuit;

B. Partea II. Proprietari și acte

Inscrieri privitoare la dreptul de proprietate și alte drepturi reale	Referințe
49121 / 22/09/2017	
Act Notarial nr. 22, din 07/02/2011 emis de NP CHIRU MARIA-DANA (Act Administrativ nr. 42288, din 25/06/1996 emis de CJSIPT CALARASI);	
B2	A1
Intabulare, drept de PROPRIETATE, dobandit prin Succesiune, cota actuala 1/1, cota initiala 1/1	
1) DINCA GHEORGHE	
<i>OBSERVATII: pozitie transcrisa din CF 23704/Jegalia, inscrisa prin incheierea nr. 21692 din 28/04/2017;</i>	

C. Partea III. SARCINI .

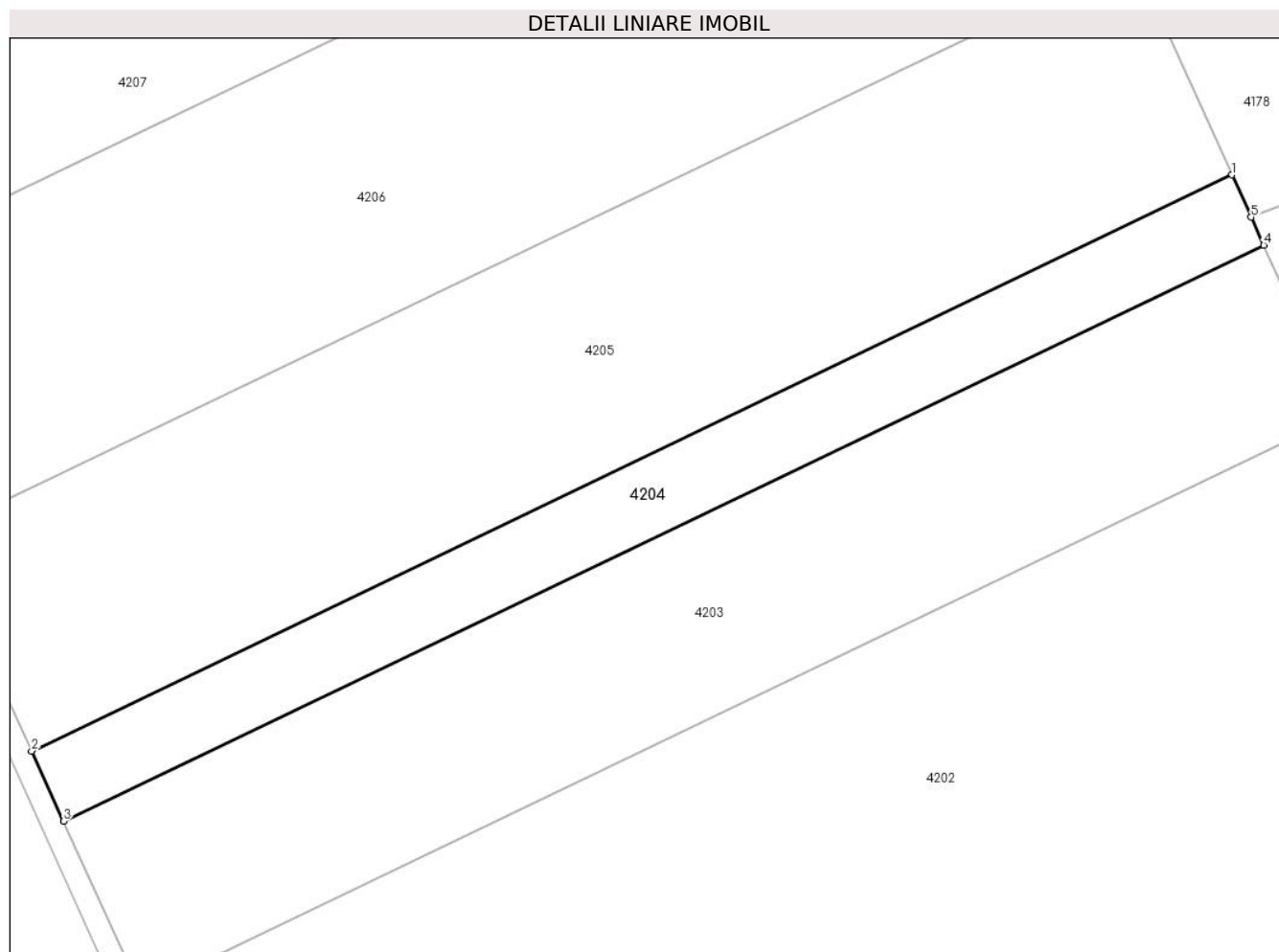
Inscrieri privind dezmembramintele dreptului de proprietate, drepturi reale de garanție și sarcini	Referințe
NU SUNT	

Anexa Nr. 1 La Partea I

Teren

Nr cadastral	Suprafața (mp)*	Observații / Referințe
23743	3.229	

* Suprafața este determinată în planul de proiecție Stereo 70.



Date referitoare la teren

Crt	Categorie folosință	Intra vilan	Suprafața (mp)	Tarla	Parcelă	Nr. topo	Observații / Referințe
1	arabil	NU	3.229	31/1	16	-	

Lungime Segmente

1) Valorile lungimilor segmentelor sunt obținute din proiecție în plan.

Punct început	X / Y	Punct sfârșit	X / Y	Lungime segment (** (m)
1	707.290,856 318.571,059	2	707.077,696 318.468,817	236.412
2	707.077,696 318.468,817	3	707.083,375 318.456,391	13.662
3	707.083,375 318.456,391	4	707.296,484 318.558,608	236.355
4	707.296,484 318.558,608	5	707.294,25 318.563,551	5.424
5	707.294,25 318.563,551	1	707.290,856 318.571,059	8.239

**** Lungimile segmentelor sunt determinate în planul de proiecție Stereo 70 și sunt rotunjite la 1 milimetru.**

***** Distanța dintre puncte este formată din segmente cumulate ce sunt mai mici decât valoarea 1 milimetru.**

**DATE DESPRE IMOBILUL NR. 4205**

Oficiul de Cadastru și Publicitate Imobiliară CALARASI
Biroul de Cadastru și Publicitate Imobiliară Calarasi

A. Partea I. Descrierea imobilului

TEREN Extravilan

Adresa: Jud. Calarasi

Nr. Crt	Nr cadastral Nr. topografic	Suprafața* (mp)	Observații / Referințe
A1	23742	10.000	Sector cadastral:10 Teren neimprejmuit;

B. Partea II. Proprietari și acte

Inscrieri privitoare la dreptul de proprietate și alte drepturi reale		Referințe
49124 / 22/09/2017		
Act Notarial nr. 3255, din 22/09/2017 emis de NP Tutuianu Dana Cristina;		
B5	Intabulare, drept de PROPRIETATE, dobandit prin Conventie, cota actuala 1/1, cota initiala 1/1 1) MARTIN VICTORIA, - sotie 2) MARTIN VASILE, - sot	A1

C. Partea III. SARCINI .

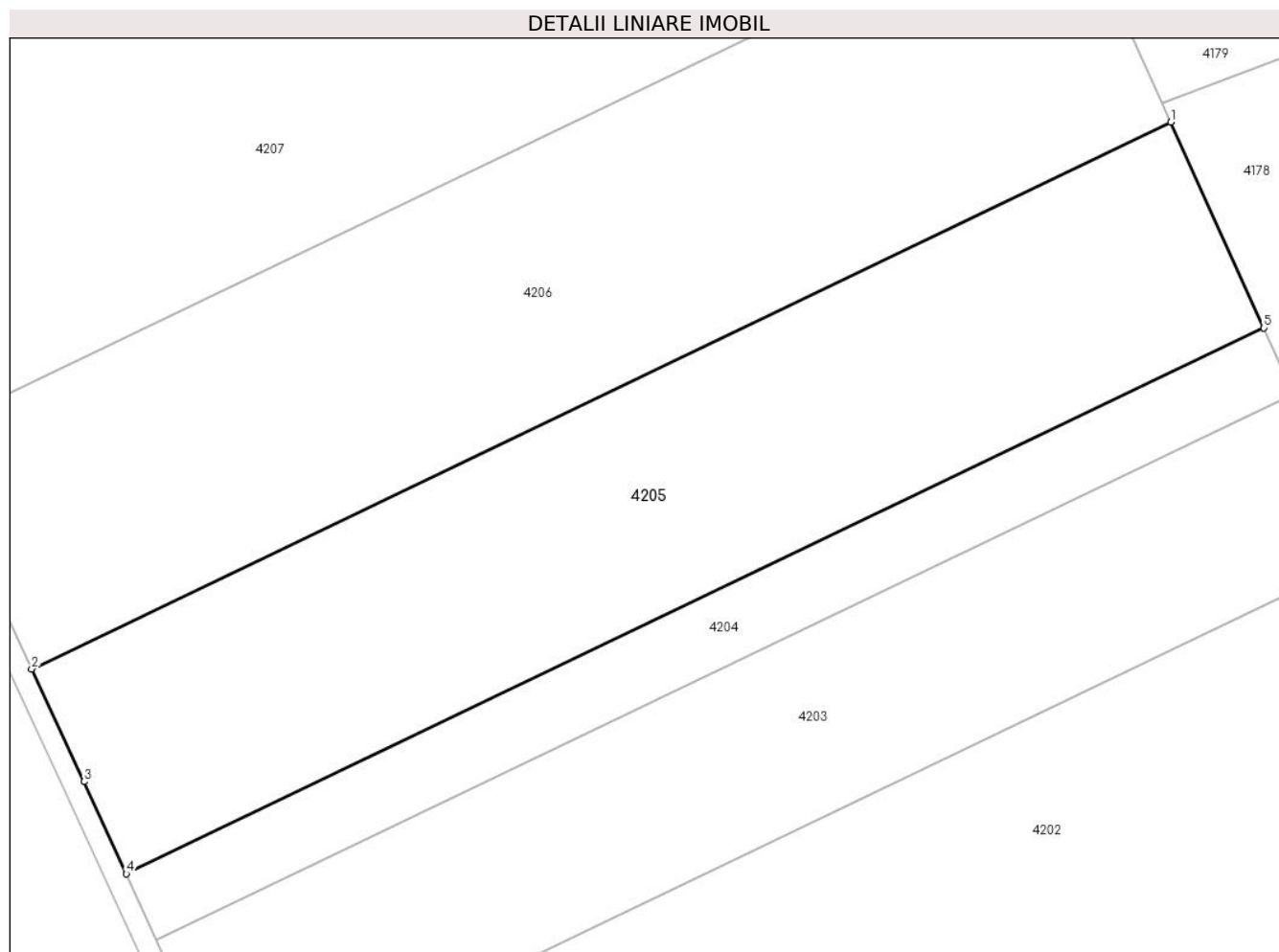
Inscrieri privind dezmembramintele dreptului de proprietate, drepturi reale de garanție și sarcini	Referințe
NU SUNT	

Anexa Nr. 1 La Partea I

Teren

Nr cadastral	Suprafața (mp)*	Observații / Referințe
23742	10.000	

* Suprafața este determinată în planul de proiecție Stereo 70.



Date referitoare la teren

Crt	Categorie folosință	Intra vilan	Suprafața (mp)	Tarla	Parcelă	Nr. topo	Observații / Referințe
1	arabil	NU	10.000	31/1	16	-	

Lungime Segmente

1) Valorile lungimilor segmentelor sunt obținute din proiecție în plan.

Punct început	X / Y	Punct sfârșit	X / Y	Lungime segment (** (m)
1	707.273,438 318.609,589	2	707.059,937 318.507,183	236.79
2	707.059,937 318.507,183	3	707.069,794 318.486,105	23.269
3	707.069,794 318.486,105	4	707.077,696 318.468,817	19.008
4	707.077,696 318.468,817	5	707.290,856 318.571,059	236.412
5	707.290,856 318.571,059	1	707.273,438 318.609,589	42.284

**** Lungimile segmentelor sunt determinate în planul de proiecție Stereo 70 și sunt rotunjite la 1 milimetru.**

***** Distanța dintre puncte este formată din segmente cumulate ce sunt mai mici decât valoarea 1 milimetru.**

**DATE DESPRE IMOBILUL NR. 4206**

Oficiul de Cadastru și Publicitate Imobiliară CALARASI
Biroul de Cadastru și Publicitate Imobiliară Calarasi

A. Partea I. Descrierea imobilului

TEREN Extravilan

Adresa: Jud. Calarasi

Nr. Crt	Nr cadastral Nr. topografic	Suprafața* (mp)	Observații / Referințe
A1		11.500	Sector cadastral:10 Teren neimprijmit;

B. Partea II. Proprietari și acte

Inscrieri privitoare la dreptul de proprietate și alte drepturi reale	Referințe
/	
Act Administrativ nr. 41877, din 26/02/1996 emis de CJSIPT CALARASI;	
B1	A1
Intabulare, drept de PROPRIETATE, dobandit prin Reconstituire, cota actuala 1/1, cota initiala 1/1	
1) MARTIN VASILE, LIPSA CNP 2) MARTIN CONSTANTIN, LIPSA CNP 3) MARTIN FLOAREA, LIPSA CNP 4) MARTIN STANA, LIPSA CNP 5) GHITA MARIA, LIPSA CNP 6) TANASE ION, LIPSA CNP 7) TUDOR GICA, LIPSA CNP	

C. Partea III. SARCINI .

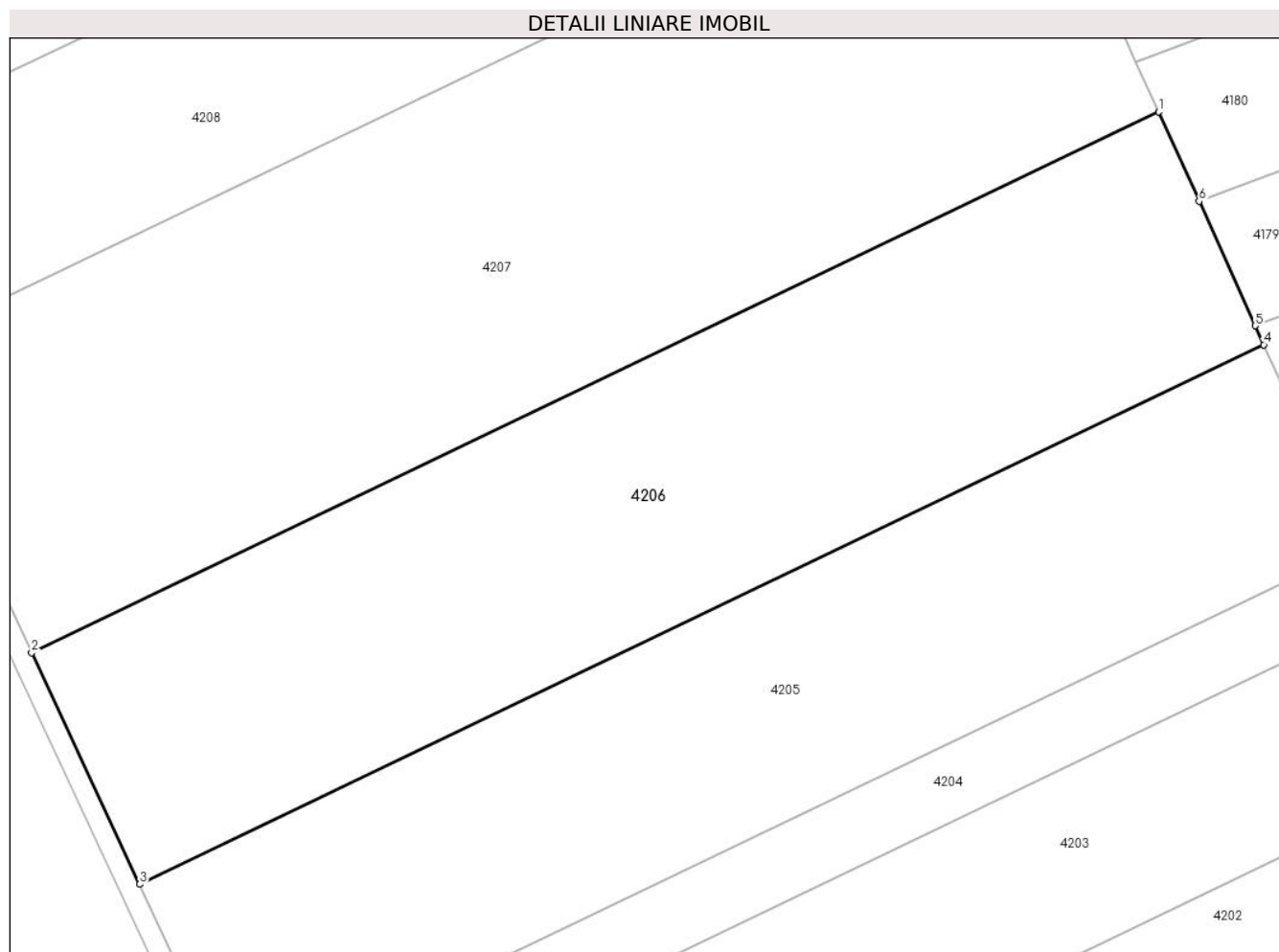
Inscrieri privind dezmembramintele dreptului de proprietate, drepturi reale de garanție și sarcini	Referințe
NU SUNT	

Anexa Nr. 1 La Partea I

Teren

Nr cadastral	Suprafața (mp)*	Observații / Referințe
	11.500	

* Suprafața este determinată în planul de proiecție Stereo 70.



Date referitoare la teren

Crt	Categorie folosință	Intra vilan	Suprafața (mp)	Tarla	Parcelă	Nr. topo	Observații / Referințe
1	arabil	NU	11.500	31/1	15	-	

Lungime Segmente

1) Valorile lungimilor segmentelor sunt obținute din proiecție în plan.

Punct început	X / Y	Punct sfârșit	X / Y	Lungime segment (** (m)
1	707.253,454 318.653,796	2	707.039,39 318.551,12	237.415
2	707.039,39 318.551,12	3	707.059,937 318.507,183	48.504
3	707.059,937 318.507,183	4	707.273,438 318.609,589	236.79
4	707.273,438 318.609,589	5	707.271,818 318.613,174	3.934
5	707.271,818 318.613,174	6	707.261,137 318.636,801	25.929

Punct început	X / Y	Punct sfârșit	X / Y	Lungime segment (** (m)
6	707.261,137 318.636,801	1	707.253,454 318.653,796	18.651

** Lungimile segmentelor sunt determinate în planul de proiecție Stereo 70 și sunt rotunjite la 1 milimetru.

*** Distanța dintre puncte este formată din segmente cumulate ce sunt mai mici decât valoarea 1 milimetru.

**DATE DESPRE IMOBILUL NR. 4207**

Oficiul de Cadastru și Publicitate Imobiliară CALARASI
Biroul de Cadastru și Publicitate Imobiliară Calarasi

A. Partea I. Descrierea imobilului

TEREN Extravilan

Adresa: Jud. Calarasi

Nr. Crt	Nr cadastral Nr. topografic	Suprafața* (mp)	Observații / Referințe
A1	21131	15.000	Sector cadastral:10 Teren neimprejmuit;

B. Partea II. Proprietari și acte

Inscrieri privitoare la dreptul de proprietate și alte drepturi reale		Referințe
16606 / 16/05/2011		
Act Notarial nr. 1115, din 12/05/2011 emis de BNP CHIRU MARIA DANA;		
B6	Intabulare, drept de PROPRIETATE, dobandit prin Conventie, cota actuala 1/1, cota initiala 1/1 1) SC APOLLO PROPERTIES SRL, CIF:19163688	A1

C. Partea III. SARCINI .

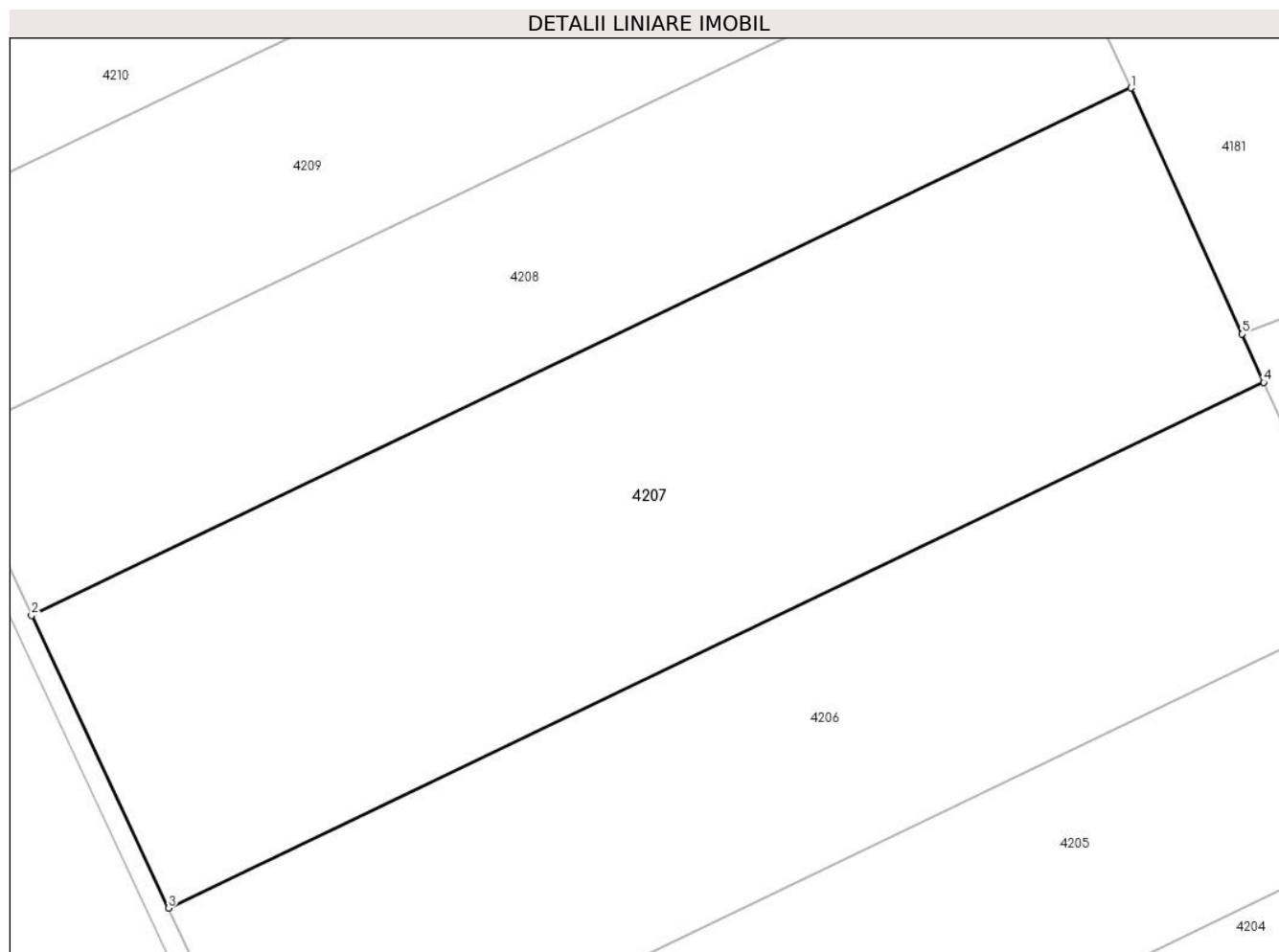
Inscrieri privind dezmembramintele dreptului de proprietate, drepturi reale de garanție și sarcini	Referințe
NU SUNT	

Anexa Nr. 1 La Partea I

Teren

Nr cadastral	Suprafața (mp)*	Observații / Referințe
21131	15.000	

* Suprafața este determinată în planul de proiecție Stereo 70.



Date referitoare la teren

Crt	Categorie folosință	Intra vilan	Suprafața (mp)	Tarla	Parcelă	Nr. topo	Observații / Referințe
1	arabil	NU	15.000	31/1	14	-	

Lungime Segmente

1) Valorile lungimilor segmentelor sunt obținute din proiecție în plan.

Punct început	X / Y	Punct sfârșit	X / Y	Lungime segment (** (m)
1	707.227,466 318.711,284	2	707.012,67 318.608,257	238.227
2	707.012,67 318.608,257	3	707.039,39 318.551,12	63.076
3	707.039,39 318.551,12	4	707.253,454 318.653,796	237.415
4	707.253,454 318.653,796	5	707.249,179 318.663,252	10.377
5	707.249,179 318.663,252	1	707.227,466 318.711,284	52.712

**** Lungimile segmentelor sunt determinate în planul de proiecție Stereo 70 și sunt rotunjite la 1 milimetru.**

***** Distanța dintre puncte este formată din segmente cumulate ce sunt mai mici decât valoarea 1 milimetru.**

**DATE DESPRE IMOBILUL NR. 4208**

Oficiul de Cadastru și Publicitate Imobiliară CALARASI
Biroul de Cadastru și Publicitate Imobiliară Calarasi

A. Partea I. Descrierea imobilului

TEREN Extravilan

Adresa: Jud. Calarasi

Nr. Crt	Nr cadastral Nr. topografic	Suprafața* (mp)	Observații / Referințe
A1	21130	9.100	Sector cadastral:10 Teren neimprejmuit;

B. Partea II. Proprietari și acte

Inscrieri privitoare la dreptul de proprietate și alte drepturi reale		Referințe
3798 / 04/02/2011		
Act Notarial nr. 207, din 03/02/2011 emis de BNP CHIRU MARIA DANA;		
B6	Intabulare, drept de PROPRIETATE, dobandit prin Conventie, cota actuala 1/1, cota initiala 1/1 1) SC APOLLO PROPERTIES SRL, CIF:19163688	A1

C. Partea III. SARCINI .

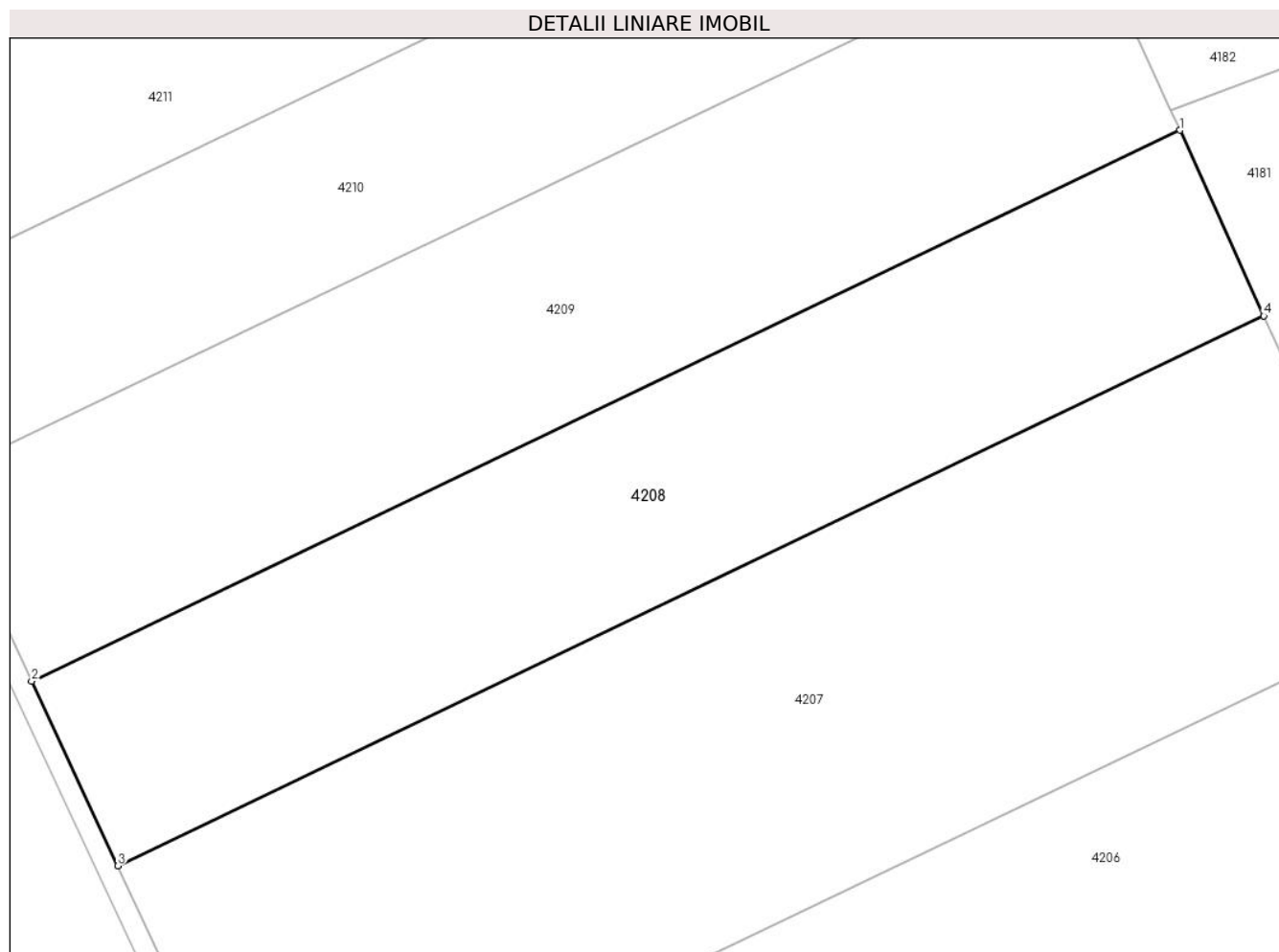
Inscrieri privind dezmembramintele dreptului de proprietate, drepturi reale de garanție și sarcini	Referințe
NU SUNT	

Anexa Nr. 1 La Partea I

Teren

Nr cadastral	Suprafața (mp)*	Observații / Referințe
21130	9.100	

* Suprafața este determinată în planul de proiecție Stereo 70.



Date referitoare la teren

Crt	Categorie folosință	Intra vilan	Suprafața (mp)	Tarla	Parcelă	Nr. topo	Observații / Referințe
1	arabil	NU	9.100	31/1	14	-	

Lungime Segmente

1) Valorile lungimilor segmentelor sunt obținute din proiecție în plan.

Punct început	X / Y	Punct sfârșit	X / Y	Lungime segment (** (m)
1	707.211,744 318.746,065	2	706.996,504 318.642,825	238.719
2	706.996,504 318.642,825	3	707.012,67 318.608,257	38.161
3	707.012,67 318.608,257	4	707.227,466 318.711,284	238.227
4	707.227,466 318.711,284	1	707.211,744 318.746,065	38.169

** Lungimile segmentelor sunt determinate în planul de proiecție Stereo 70 și sunt rotunjite la 1 milimetru.

***** Distanţa dintre puncte este formată din segmente cumulate ce sunt mai mici decât valoarea 1 milimetru.**

**DATE DESPRE IMOBILUL NR. 4209**

Oficiul de Cadastru și Publicitate Imobiliară CALARASI
Biroul de Cadastru și Publicitate Imobiliară Calarasi

A. Partea I. Descrierea imobilului

TEREN Extravilan

Adresa: Jud. Calarasi

Nr. Crt	Nr cadastral Nr. topografic	Suprafața* (mp)	Observații / Referințe
A1		10.000	Sector cadastral:10 Teren neimprejmuit;

B. Partea II. Proprietari și acte

Inscrieri privitoare la dreptul de proprietate și alte drepturi reale	Referințe
/	
Act Administrativ nr. 41916, din 14/03/1996 emis de CJSIPT CALARASI;	
B1	A1
Intabulare, drept de PROPRIETATE, dobandit prin Reconstituire, cota actuala 1/1, cota initiala 1/1	
1) APOSTOL GH GHEORGHE, LIPSA CNP	

C. Partea III. SARCINI .

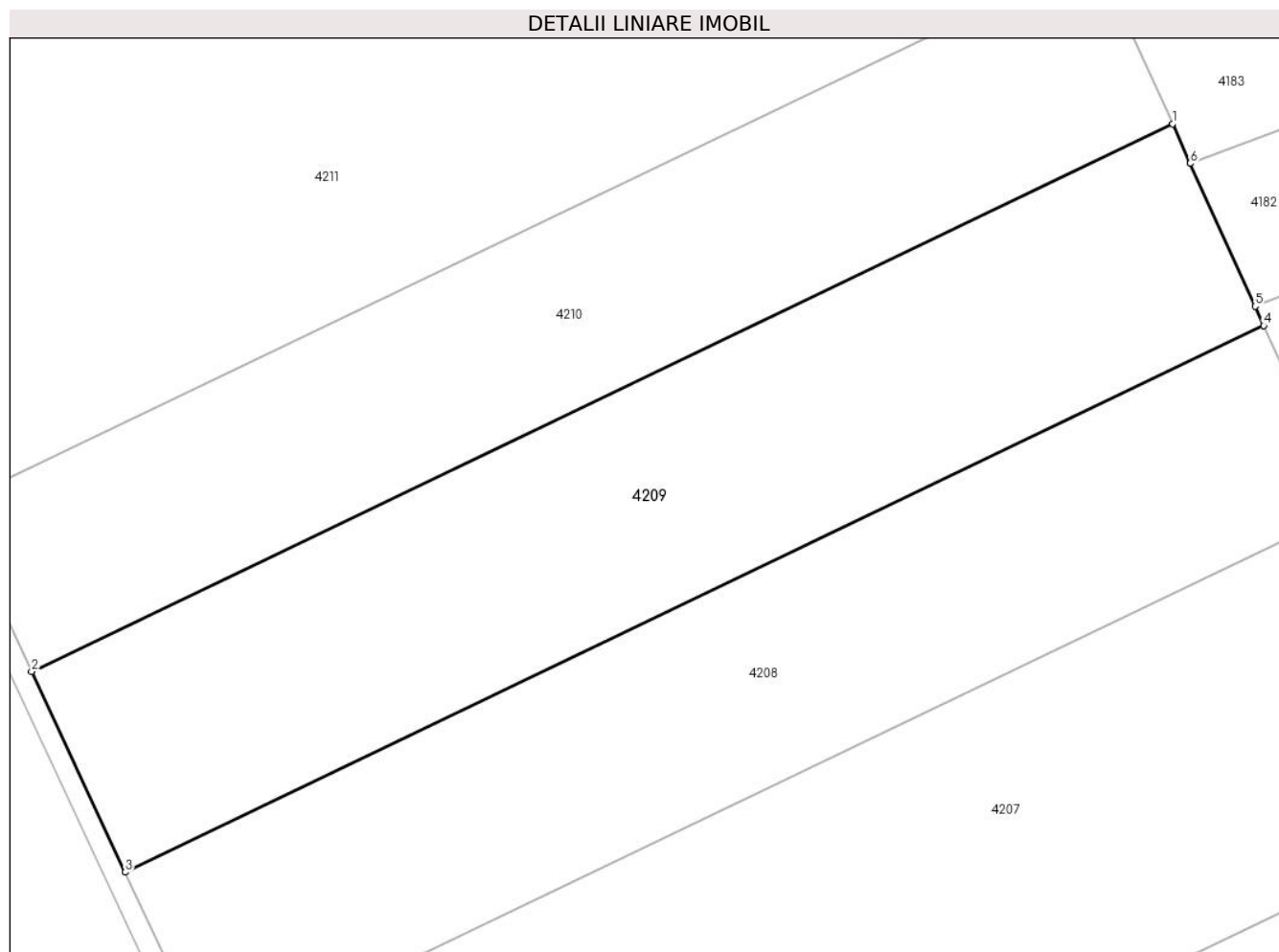
Inscrieri privind dezmembramintele dreptului de proprietate, drepturi reale de garanție și sarcini	Referințe
NU SUNT	

Anexa Nr. 1 La Partea I

Teren

Nr cadastral	Suprafața (mp)*	Observații / Referințe
	10.000	

* Suprafața este determinată în planul de proiecție Stereo 70.



Date referitoare la teren

Crt	Categorie folosință	Intra vilan	Suprafața (mp)	Tarla	Parcelă	Nr. topo	Observații / Referințe
1	arabil	NU	10.000	31/1	13	-	

Lungime Segmente

1) Valorile lungimilor segmentelor sunt obținute din proiecție în plan.

Punct început	X / Y	Punct sfârșit	X / Y	Lungime segment (** (m)
1	707.194,503 318.784,203	2	706.978,777 318.680,73	239.258
2	706.978,777 318.680,73	3	706.996,504 318.642,825	41.845
3	706.996,504 318.642,825	4	707.211,744 318.746,065	238.719
4	707.211,744 318.746,065	5	707.210,094 318.749,715	4.006
5	707.210,094 318.749,715	6	707.197,879 318.776,735	29.653

Punct început	X / Y	Punct sfârșit	X / Y	Lungime segment (** (m)
6	707.197,879 318.776,735	1	707.194,503 318.784,203	8.196

** Lungimile segmentelor sunt determinate în planul de proiecție Stereo 70 și sunt rotunjite la 1 milimetru.

*** Distanța dintre puncte este formată din segmente cumulate ce sunt mai mici decât valoarea 1 milimetru.

**DATE DESPRE IMOBILUL NR. 4210**

Oficiul de Cadastru și Publicitate Imobiliară CALARASI
Biroul de Cadastru și Publicitate Imobiliară Calarasi

A. Partea I. Descrierea imobilului

TEREN Extravilan

Adresa: Jud. Calarasi

Nr. Crt	Nr cadastral Nr. topografic	Suprafața* (mp)	Observații / Referințe
A1		8.346	Sector cadastral:10 Teren neimprejmuit;

B. Partea II. Proprietari și acte

Inscrieri privitoare la dreptul de proprietate și alte drepturi reale		Referințe
/		
Act Administrativ nr. 42306, din 22/08/1996 emis de CJSIPT CALARASI;		
B1	Intabulare, drept de PROPRIETATE, dobandit prin Constituire, cota actuala 1/1, cota initiala 1/1 1) DAVID TUDORA, LIPSA CNP	A1

C. Partea III. SARCINI .

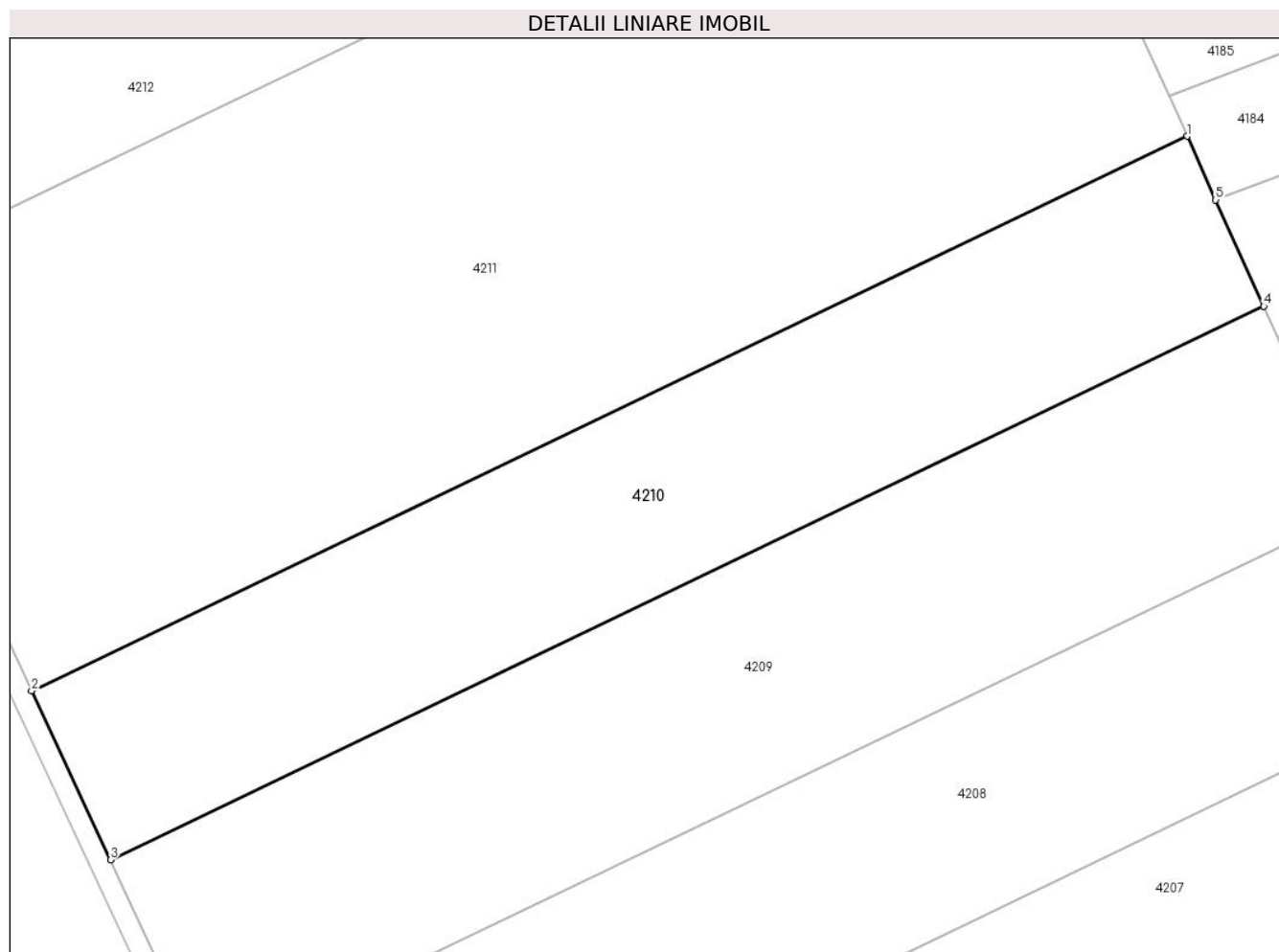
Inscrieri privind dezmembramintele dreptului de proprietate, drepturi reale de garanție și sarcini	Referințe
NU SUNT	

Anexa Nr. 1 La Partea I

Teren

Nr cadastral	Suprafața (mp)*	Observații / Referințe
	8.346	

* Suprafața este determinată în planul de proiecție Stereo 70.



Date referitoare la teren

Crt	Categorie folosință	Intra vilan	Suprafața (mp)	Tarla	Parcelă	Nr. topo	Observații / Referințe
1	arabil	NU	8.346	31/1	12	-	

Lungime Segmente

1) Valorile lungimilor segmentelor sunt obținute din proiecție în plan.

Punct început	X / Y	Punct sfârșit	X / Y	Lungime segment (** (m)
1	707.180,144 318.815,967	2	706.964,013 318.712,3	239.707
2	706.964,013 318.712,3	3	706.978,777 318.680,73	34.852
3	706.978,777 318.680,73	4	707.194,503 318.784,203	239.258
4	707.194,503 318.784,203	5	707.185,518 318.804,078	21.812
5	707.185,518 318.804,078	1	707.180,144 318.815,967	13.047

**** Lungimile segmentelor sunt determinate în planul de proiecție Stereo 70 și sunt rotunjite la 1 milimetru.**

***** Distanța dintre puncte este formată din segmente cumulate ce sunt mai mici decât valoarea 1 milimetru.**

**DATE DESPRE IMOBILUL NR. 4211**

Oficiul de Cadastru și Publicitate Imobiliară CALARASI
Biroul de Cadastru și Publicitate Imobiliară Calarasi

A. Partea I. Descrierea imobilului

TEREN Extravilan

Adresa: Jud. Calarasi

Nr. Crt	Nr cadastral Nr. topografic	Suprafața* (mp)	Observații / Referințe
A1	23823	20.000	Sector cadastral:10 Teren neimprejmuit;

B. Partea II. Proprietari și acte

Inscrieri privitoare la dreptul de proprietate și alte drepturi reale		Referințe
4402 / 31/01/2018		
Act Notarial nr. 73, din 30/01/2018 emis de Chiru Maria Dana;		
B4	Intabulare, drept de PROPRIETATE, dobandit prin Conventie, cota actuala 1/1, cota initiala 1/1 1) LOLOT COSTEL	A1
B5	se noteaza faptul ca, imobilul de la A1 constituie patrimoniu de afectatiune 1) LOLOT COSTEL INTREPRINDERE INDIVIDUALA, CIF:11674814	A1

C. Partea III. SARCINI .

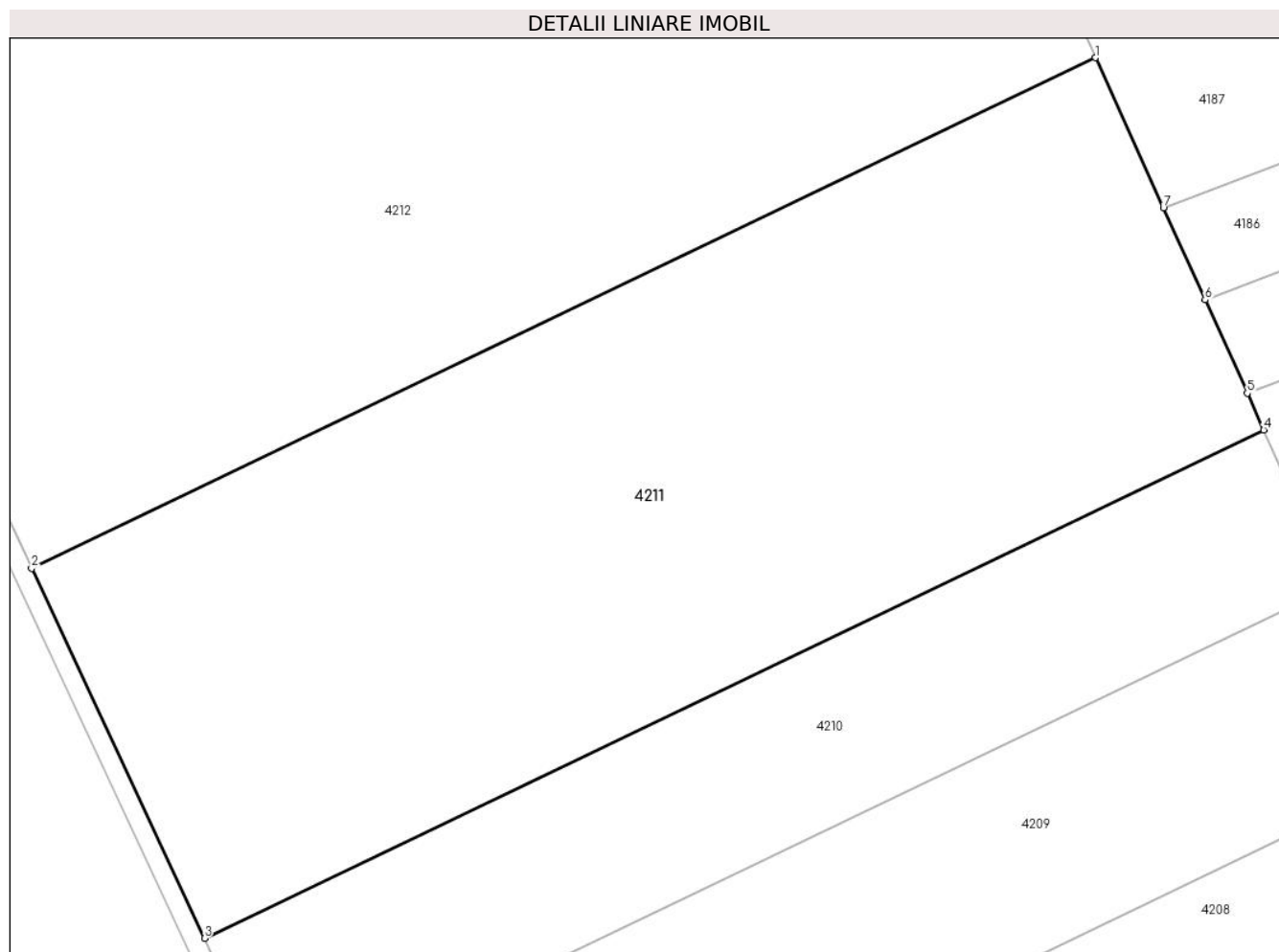
Inscrieri privind dezmembramintele dreptului de proprietate, drepturi reale de garanție și sarcini	Referințe
NU SUNT	

Anexa Nr. 1 La Partea I

Teren

Nr cadastral	Suprafața (mp)*	Observații / Referințe
23823	20.000	

* Suprafața este determinată în planul de proiecție Stereo 70.



Date referitoare la teren

Crt	Categorie folosință	Intra vilan	Suprafața (mp)	Tarla	Parcelă	Nr. topo	Observații / Referințe
1	arabil	NU	20.000	31/1	11	-	

Lungime Segmente

1) Valorile lungimilor segmentelor sunt obținute din proiecție în plan.

Punct început	X / Y	Punct sfârșit	X / Y	Lungime segment (** (m)
1	707.145,843 318.891,845	2	706.928,746 318.787,714	240.779
2	706.928,746 318.787,714	3	706.964,013 318.712,3	83.253
3	706.964,013 318.712,3	4	707.180,144 318.815,967	239.707
4	707.180,144 318.815,967	5	707.176,77 318.823,429	8.189
5	707.176,77 318.823,429	6	707.168,159 318.842,478	20.905

Punct început	X / Y	Punct sfârșit	X / Y	Lungime segment (** (m)
6	707.168,159 318.842,478	7	707.159,682 318.861,231	20.58
7	707.159,682 318.861,231	1	707.145,843 318.891,845	33.597

** Lungimile segmentelor sunt determinate în planul de proiecție Stereo 70 și sunt rotunjite la 1 milimetru.

*** Distanța dintre puncte este formată din segmente cumulate ce sunt mai mici decât valoarea 1 milimetru.

**DATE DESPRE IMOBILUL NR. 4212**

Oficiul de Cadastru și Publicitate Imobiliară CALARASI
Biroul de Cadastru și Publicitate Imobiliară Calarasi

A. Partea I. Descrierea imobilului

TEREN Extravilan

Adresa: Jud. Calarasi

Nr. Crt	Nr cadastral Nr. topografic	Suprafața* (mp)	Observații / Referințe
A1	21070	32.247	Sector cadastral:10 Teren neimprejmuit;

B. Partea II. Proprietari și acte

Inscrieri privitoare la dreptul de proprietate și alte drepturi reale		Referințe
32654 / 16/11/2010		
Act Notarial nr. 2523, din 11/11/2010 emis de BNP CHIRU MARIA DANA;		
B3	Intabulare, drept de PROPRIETATE, dobandit prin Conventie, cota actuala 1/1, cota initiala 1/1 1) S.C. APOLLO PROPERTIES SRL, CIF:19163688	A1

C. Partea III. SARCINI .

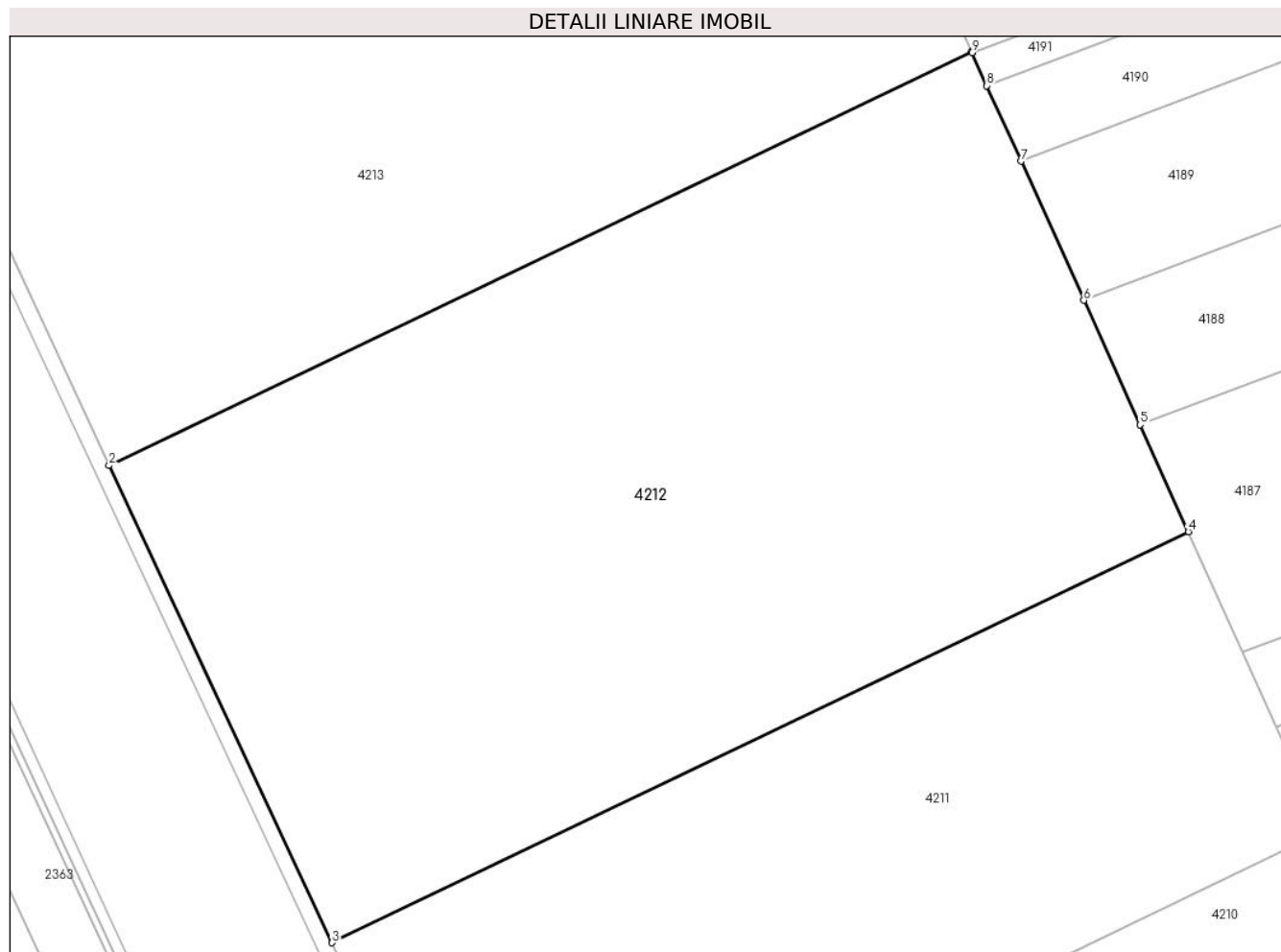
Inscrieri privind dezmembramintele dreptului de proprietate, drepturi reale de garanție și sarcini	Referințe
NU SUNT	

Anexa Nr. 1 La Partea I

Teren

Nr cadastral	Suprafața (mp)*	Observații / Referințe
21070	32.247	

* Suprafața este determinată în planul de proiecție Stereo 70.



Date referitoare la teren

Crt	Categorie folosință	Intra vilan	Suprafața (mp)	Tarla	Parcelă	Nr. topo	Observații / Referințe
1	arabil	NU	32.247	31/1	10	-	

Lungime Segmente

1) Valorile lungimilor segmentelor sunt obținute din proiecție în plan.

Punct început	X / Y	Punct sfârșit	X / Y	Lungime segment (** (m)
1	707.090,857 319.013,48	2	706.872,21 318.908,606	242.498
2	706.872,21 318.908,606	3	706.928,746 318.787,714	133.459
3	706.928,746 318.787,714	4	707.145,843 318.891,845	240.779
4	707.145,843 318.891,845	5	707.133,613 318.918,899	29.69
5	707.133,613 318.918,899	6	707.119,352 318.950,445	34.62

Punct început	X / Y	Punct sfârșit	X / Y	Lungime segment (** (m)
6	707.119,352 318.950,445	7	707.103,425 318.985,678	38.666
7	707.103,425 318.985,678	8	707.094,785 319.004,79	20.974
8	707.094,785 319.004,79	9	707.091,006 319.013,151	9.175
9	707.091,006 319.013,151	1	707.090,857 319.013,48	0.361

** Lungimile segmentelor sunt determinate în planul de proiecție Stereo 70 și sunt rotunjite la 1 milimetru.

*** Distanța dintre puncte este formată din segmente cumulate ce sunt mai mici decât valoarea 1 milimetru.

**DATE DESPRE IMOBILUL NR. 4213**

Oficiul de Cadastru și Publicitate Imobiliară CALARASI
Biroul de Cadastru și Publicitate Imobiliară Calarasi

A. Partea I. Descrierea imobilului

TEREN Extravilan

Nr. CF vechi:34
Nr. cadastral vechi:86

Adresa: Jud. Calarasi

Nr. Crt	Nr cadastral Nr. topografic	Suprafața* (mp)	Observații / Referințe
A1	22535	Din acte: 41.157 Masurata: 41.140	Sector cadastral:10 Teren neimprejmuit;

B. Partea II. Proprietari și acte

Inscrieri privitoare la dreptul de proprietate și alte drepturi reale	Referințe
66376 / 23/12/2013	
Act Notarial nr. 4032, din 20/12/2013 emis de BNP POPA DIDINA;	
B2	A1
Intabulare, drept de PROPRIETATE, dobandit prin Conventie, cota actuala 1/1, cota initiala 1/1	
1) BALTESI IULIANA , sotie	
2) BALTESI MARIAN , sot	

C. Partea III. SARCINI .

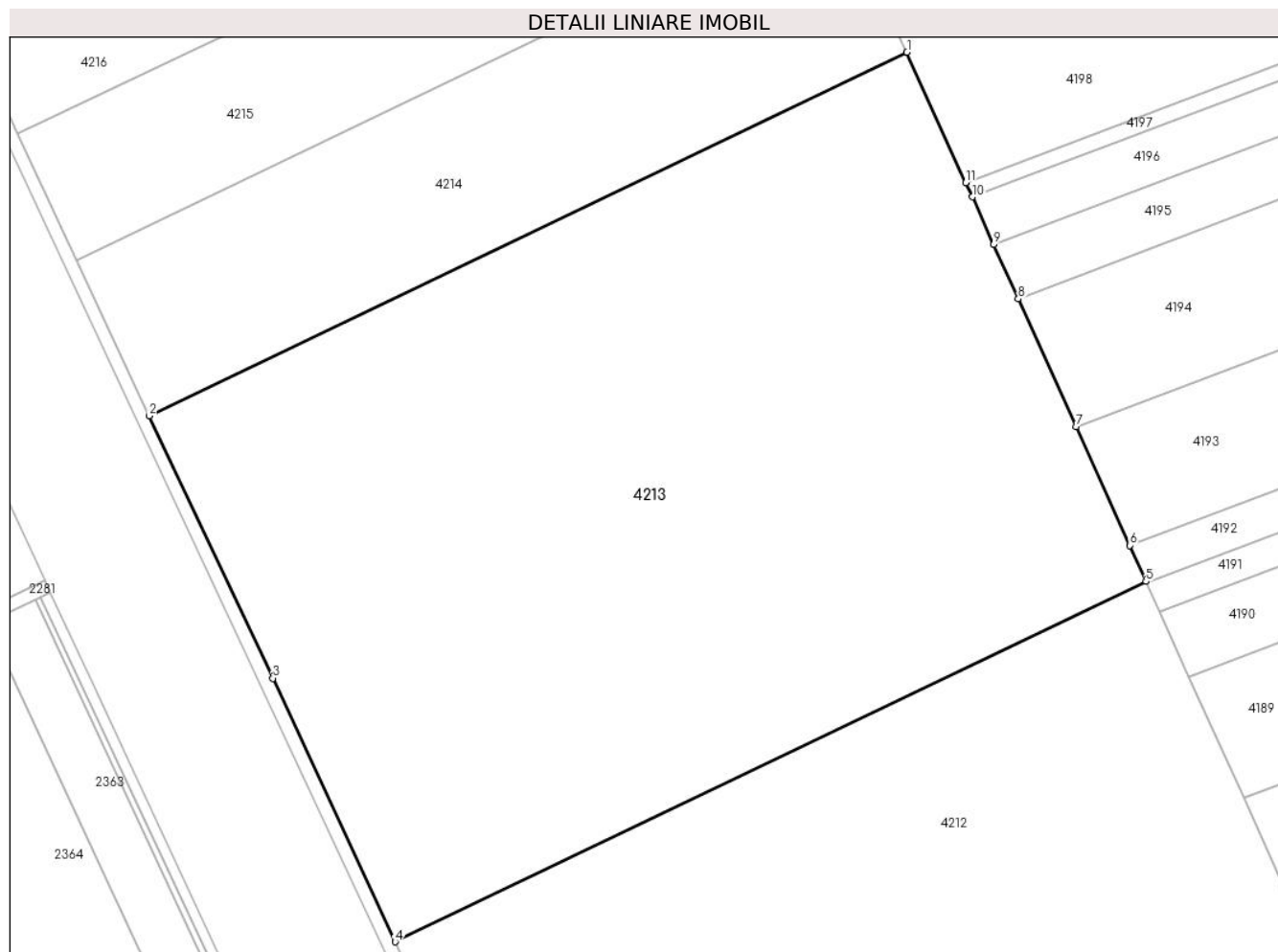
Inscrieri privind dezmembramintele dreptului de proprietate, drepturi reale de garanție și sarcini	Referințe
NU SUNT	

Anexa Nr. 1 La Partea I

Teren

Nr cadastral	Suprafața (mp)*	Observații / Referințe
22535	Din acte: 41.157 Masurata: 41.140	

* Suprafața este determinată în planul de proiecție Stereo 70.



Date referitoare la teren

Crt	Categorie folosință	Intravilan	Suprafața (mp)	Tarla	Parcelă	Nr. topo	Observații / Referințe
1	arabil	NU	41.140	31/1	9	-	

Lungime Segmente

1) Valorile lungimilor segmentelor sunt obținute din proiecție în plan.

Punct început	X / Y	Punct sfârșit	X / Y	Lungime segment (** (m)
1	707.021,239 319.167,482	2	706.800,631 319.061,667	244.673
2	706.800,631 319.061,667	3	706.836,562 318.985,306	84.392
3	706.836,562 318.985,306	4	706.872,21 318.908,606	84.579
4	706.872,21 318.908,606	5	707.090,857 319.013,48	242.498

Punct început	X / Y	Punct sfârșit	X / Y	Lungime segment (** (m)
5	707.090,857 319.013,48	6	707.086,122 319.023,954	11.495
6	707.086,122 319.023,954	7	707.070,512 319.058,486	37.896
7	707.070,512 319.058,486	8	707.053,668 319.095,745	40.89
8	707.053,668 319.095,745	9	707.046,535 319.111,526	17.318
9	707.046,535 319.111,526	10	707.040,275 319.125,373	15.196
10	707.040,275 319.125,373	11	707.038,376 319.129,575	4.611
11	707.038,376 319.129,575	1	707.021,239 319.167,482	41.601

** Lungimile segmentelor sunt determinate în planul de proiecție Stereo 70 și sunt rotunjite la 1 milimetru.

*** Distanța dintre puncte este formată din segmente cumulate ce sunt mai mici decât valoarea 1 milimetru.

**DATE DESPRE IMOBILUL NR. 4214**

Oficiul de Cadastru și Publicitate Imobiliară CALARASI
Biroul de Cadastru și Publicitate Imobiliară Calarasi

A. Partea I. Descrierea imobilului

TEREN Extravilan

Adresa: Jud. Calarasi

Nr. Crt	Nr cadastral Nr. topografic	Suprafața* (mp)	Observații / Referințe
A1		12.500	Sector cadastral:10 Teren neimpregmuit;

B. Partea II. Proprietari și acte

Inscrieri privitoare la dreptul de proprietate și alte drepturi reale		Referințe
/		
Act Administrativ nr. 42319, din 22/08/1996 emis de CJSIPT CALARASI;		
B1	Intabulare, drept de PROPRIETATE, dobandit prin Reconstituire, cota actuala 1/1, cota initiala 1/1	A1
	1) RADULESCU NICULINA, LIPSA CNP	
	2) NITU I ANICA, LIPSA CNP	
	3) RADU I VASILICA, LIPSA CNP	
	4) DUMITRACHE ION, LIPSA CNP	

C. Partea III. SARCINI .

Inscrieri privind dezmembramintele dreptului de proprietate, drepturi reale de garanție și sarcini	Referințe
NU SUNT	

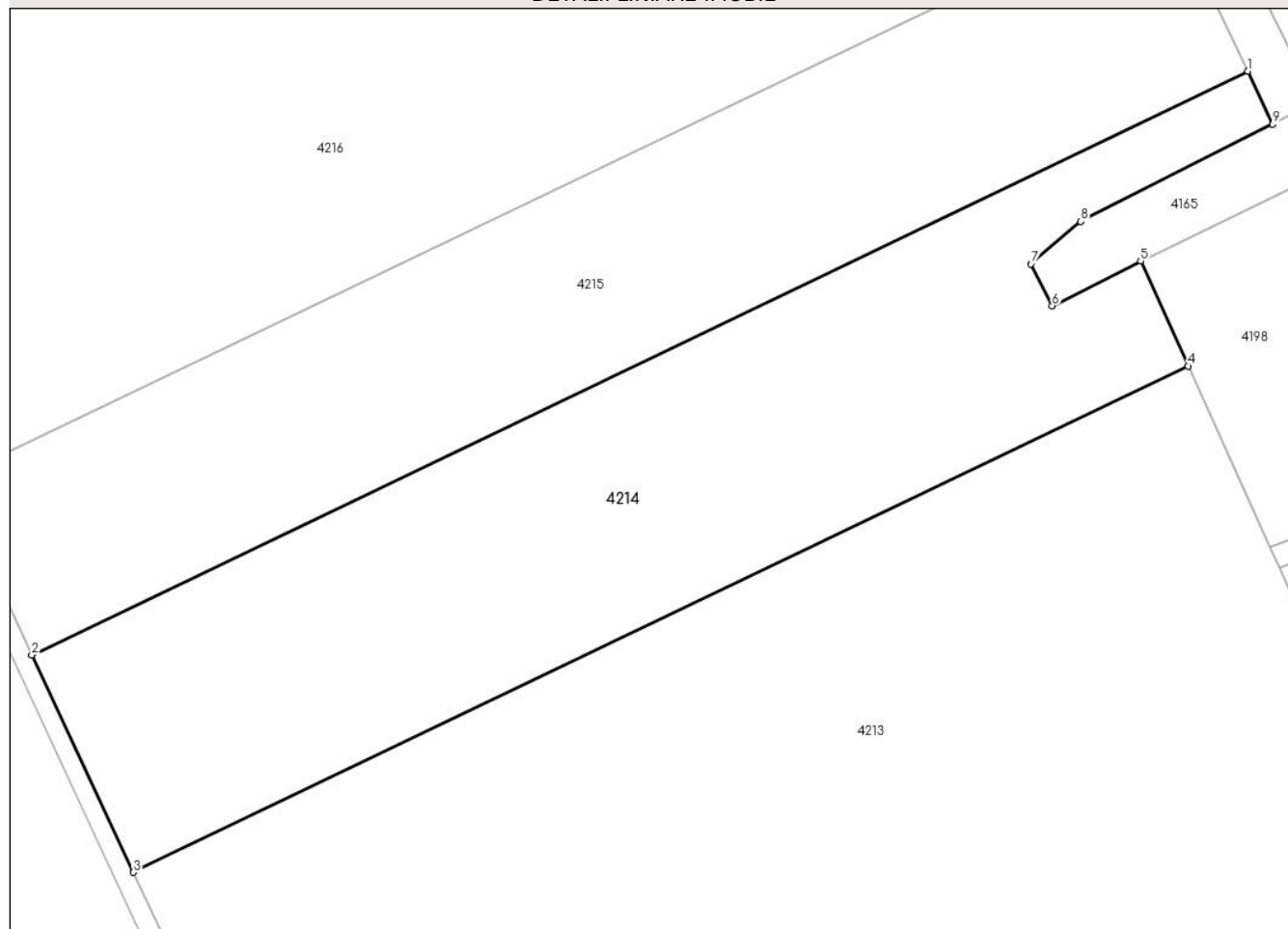
Anexa Nr. 1 La Partea I

Teren

Nr cadastral	Suprafața (mp)*	Observații / Referințe
	12.500	

* Suprafața este determinată în planul de proiecție Stereo 70.

DETALII LINIARE IMOBIL



Date referitoare la teren

Crt	Categorie folosință	Intra vilan	Suprafața (mp)	Tarla	Parcelă	Nr. topo	Observații / Referințe
1	arabil	NU	12.500	31/1	8	-	

Lungime Segmente

1) Valorile lungimilor segmentelor sunt obținute din proiecție în plan.

Punct început	X / Y	Punct sfârșit	X / Y	Lungime segment (** (m)
1	707.033,727 319.229,087	2	706.779,387 319.107,093	282.084
2	706.779,387 319.107,093	3	706.800,631 319.061,667	50.148
3	706.800,631 319.061,667	4	707.021,239 319.167,482	244.673
4	707.021,239 319.167,482	5	707.011,327 319.189,409	24.063
5	707.011,327 319.189,409	6	706.992,827 319.180,066	20.725

Punct început	X / Y	Punct sfârșit	X / Y	Lungime segment (** (m)
6	706.992,827 319.180,066	7	706.988,424 319.188,801	9.782
7	706.988,424 319.188,801	8	706.998,821 319.197,653	13.655
8	706.998,821 319.197,653	9	707.038,937 319.218,023	44.991
9	707.038,937 319.218,023	1	707.033,727 319.229,087	12.229

** Lungimile segmentelor sunt determinate în planul de proiecție Stereo 70 și sunt rotunjite la 1 milimetru.

*** Distanța dintre puncte este formată din segmente cumulate ce sunt mai mici decât valoarea 1 milimetru.

**DATE DESPRE IMOBILUL NR. 4215**

Oficiul de Cadastru și Publicitate Imobiliară CALARASI
Biroul de Cadastru și Publicitate Imobiliară Calarasi

A. Partea I. Descrierea imobilului

TEREN Extravilan

Adresa: Jud. Calarasi

Nr. Crt	Nr cadastral Nr. topografic	Suprafața* (mp)	Observații / Referințe
A1		11.392	Sector cadastral:10 Teren neimprejmuit;

B. Partea II. Proprietari și acte

Inscrieri privitoare la dreptul de proprietate și alte drepturi reale	Referințe
/	
Act Administrativ nr. 41843, din 26/02/1996 emis de CJSIPT CALARASI;	
B1	A1
Intabulare, drept de PROPRIETATE, dobandit prin Reconstituire, cota actuala 1/1, cota initiala 1/1 1) NITU I ANICA, LIPSA CNP	

C. Partea III. SARCINI .

Inscrieri privind dezmembramintele dreptului de proprietate, drepturi reale de garanție și sarcini	Referințe
NU SUNT	

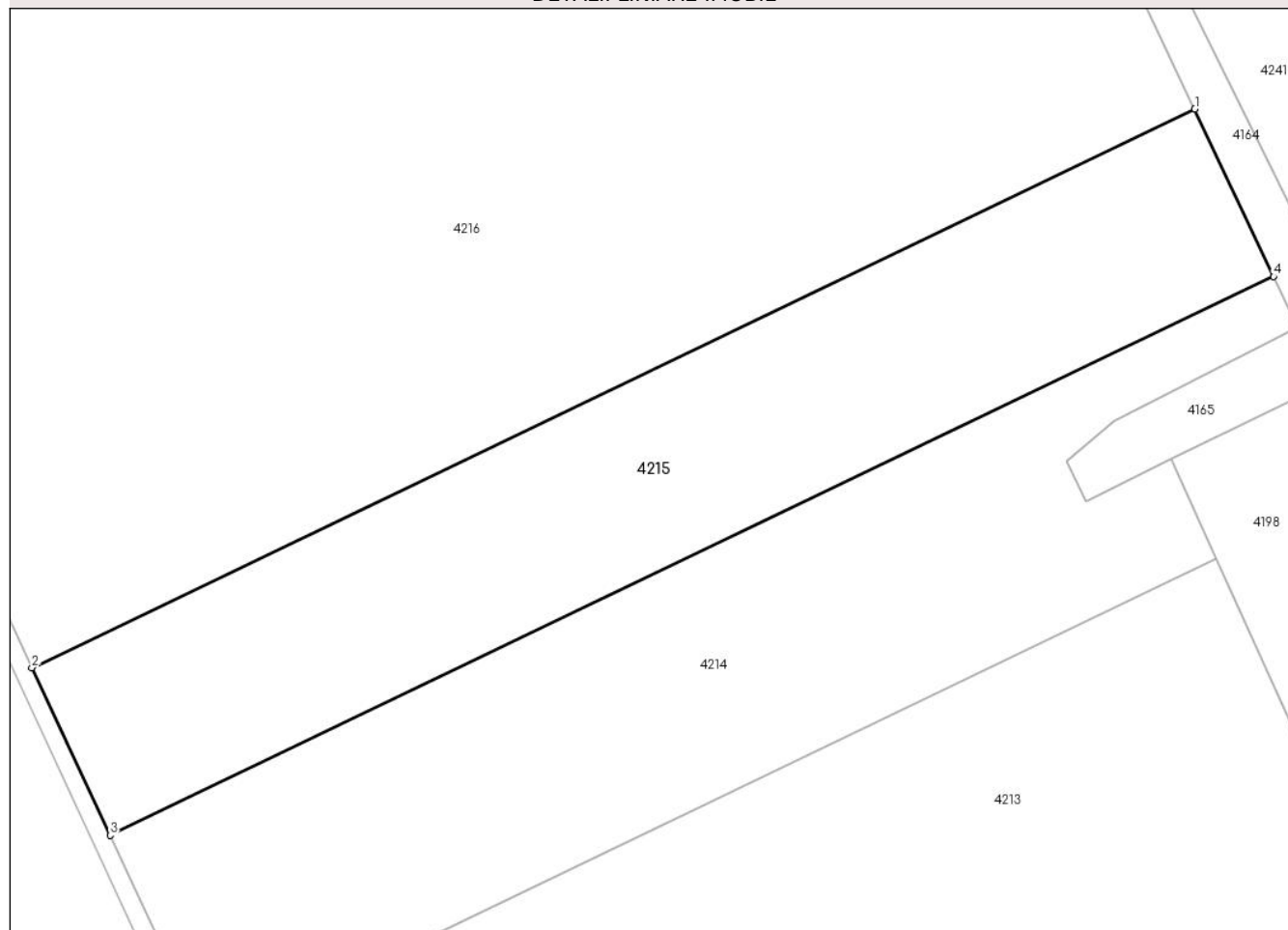
Anexa Nr. 1 La Partea I

Teren

Nr cadastral	Suprafața (mp)*	Observații / Referințe
	11.392	

* Suprafața este determinată în planul de proiecție Stereo 70.

DETALII LINIARE IMOBIL



Date referitoare la teren

Crt	Categorie folosință	Intravilan	Suprafața (mp)	Tarla	Parcelă	Nr. topo	Observații / Referințe
1	arabil	NU	11.392	31/1	7	-	

Lungime Segmente

1) Valorile lungimilor segmentelor sunt obținute din proiecție în plan.

Punct început	X / Y	Punct sfârșit	X / Y	Lungime segment (** (m)
1	707.016,517 319.265,632	2	706.762,275 319.143,685	281.975
2	706.762,275 319.143,685	3	706.779,387 319.107,093	40.395
3	706.779,387 319.107,093	4	707.033,727 319.229,087	282.084
4	707.033,727 319.229,087	1	707.016,517 319.265,632	40.395

** Lungimile segmentelor sunt determinate în planul de proiecție Stereo 70 și sunt rotunjite la 1 milimetru.

***** Distanţa dintre puncte este formată din segmente cumulate ce sunt mai mici decât valoarea 1 milimetru.**

**DATE DESPRE IMOBILUL NR. 4216**

Oficiul de Cadastru și Publicitate Imobiliară CALARASI
Biroul de Cadastru și Publicitate Imobiliară Calarasi

A. Partea I. Descrierea imobilului

TEREN Extravilan

Adresa: Jud. Calarasi

Nr. Crt	Nr cadastral Nr. topografic	Suprafața* (mp)	Observații / Referințe
A1	21624	44.936	Sector cadastral:10 Teren neimprejmuit;

B. Partea II. Proprietari și acte

Inscrieri privitoare la dreptul de proprietate și alte drepturi reale		Referințe
47049 / 16/12/2011		
Act Notarial nr. 2742, din 14/12/2011 emis de BNP MARIA DANA CHIRU;		
B3	Intabulare, drept de PROPRIETATE, dobandit prin Conventie, cota actuala 1/1, cota initiala 1/1 1) SC APOLLO PROPERTIES SRL, CIF:19163688	A1

C. Partea III. SARCINI .

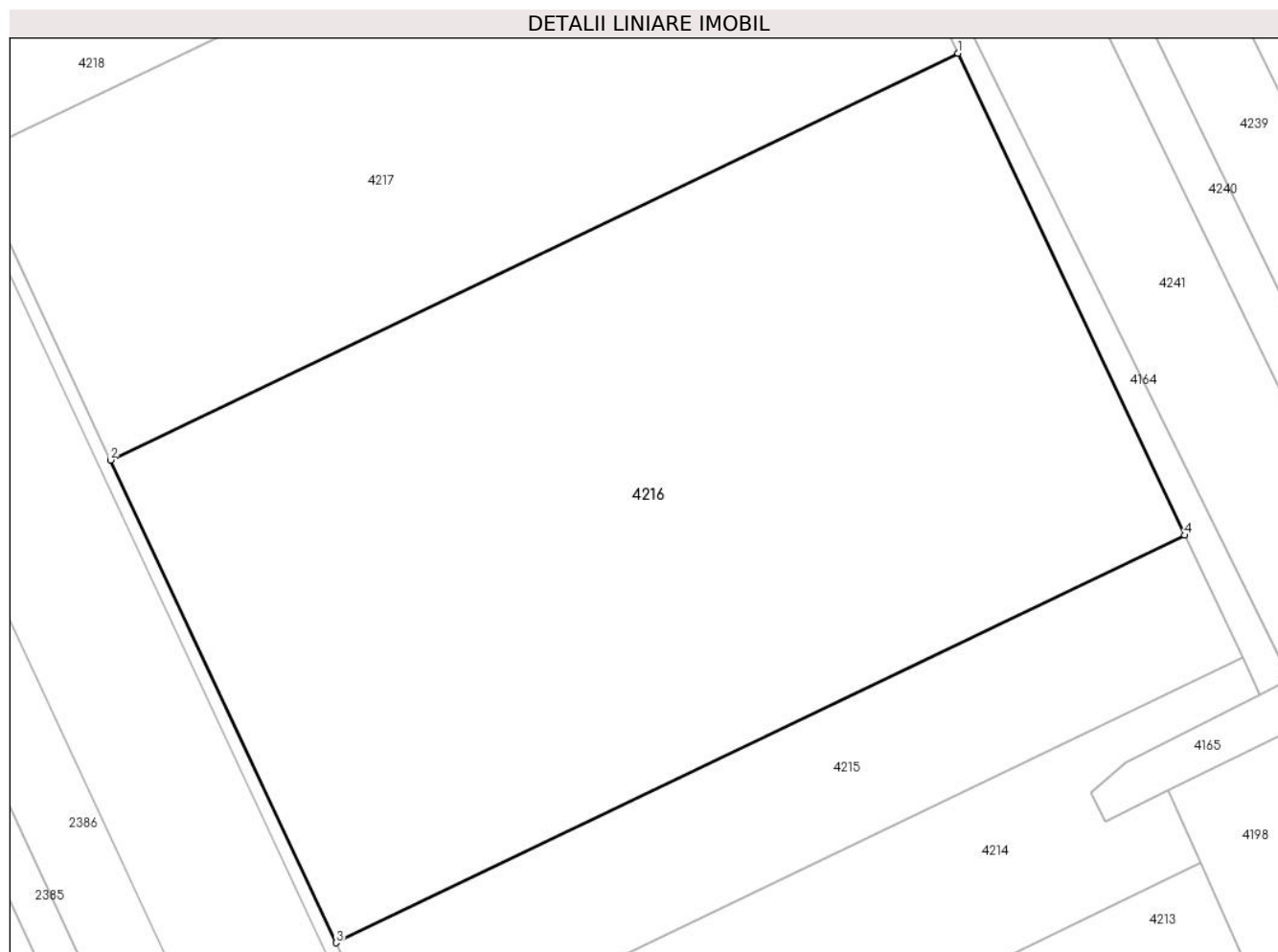
Inscrieri privind dezmembramintele dreptului de proprietate, drepturi reale de garanție și sarcini	Referințe
NU SUNT	

Anexa Nr. 1 La Partea I

Teren

Nr cadastral	Suprafața (mp)*	Observații / Referințe
21624	44.936	

* Suprafața este determinată în planul de proiecție Stereo 70.



Date referitoare la teren

Crt	Categorie folosință	Intra vilan	Suprafața (mp)	Tarla	Parcelă	Nr. topo	Observații / Referințe
1	arabil	NU	44.936	31/1	5	-	

Lungime Segmente

1) Valorile lungimilor segmentelor sunt obținute din proiecție în plan.

Punct început	X / Y	Punct sfârșit	X / Y	Lungime segment (** (m)
1	706.948,569 319.409,919	2	706.694,712 319.288,157	281.548
2	706.694,712 319.288,157	3	706.762,275 319.143,685	159.49
3	706.762,275 319.143,685	4	707.016,517 319.265,632	281.975
4	707.016,517 319.265,632	1	706.948,569 319.409,919	159.486

** Lungimile segmentelor sunt determinate în planul de proiecție Stereo 70 și sunt rotunjite la 1 milimetru.

***** Distanţa dintre puncte este formată din segmente cumulate ce sunt mai mici decât valoarea 1 milimetru.**

**DATE DESPRE IMOBILUL NR. 4217**

Oficiul de Cadastru și Publicitate Imobiliară CALARASI
Biroul de Cadastru și Publicitate Imobiliară Calarasi

A. Partea I. Descrierea imobilului

TEREN Extravilan

Adresa: Jud. Calarasi

Nr. Crt	Nr cadastral Nr. topografic	Suprafața* (mp)	Observații / Referințe
A1		28.234	Sector cadastral:10 Teren neimprijmit;

B. Partea II. Proprietari și acte

Inscrieri privitoare la dreptul de proprietate și alte drepturi reale		Referințe
/		
Act Administrativ nr. 41814, din 30/09/1995 emis de CJSIPT CALARASI;		
B1	Intabulare, drept de PROPRIETATE, dobandit prin Reconstituire, cota actuala 1/1, cota initiala 1/1 1) ANDREI TRAIAN , LIPSA CNP 2) CERCHEZ NATALIA , LIPSA CNP 3) VASILE EUGENIA , LIPSA CNP 4) GHERASE FLORIAN , LIPSA CNP 5) ANDREI TUDOR , LIPSA CNP	A1

C. Partea III. SARCINI .

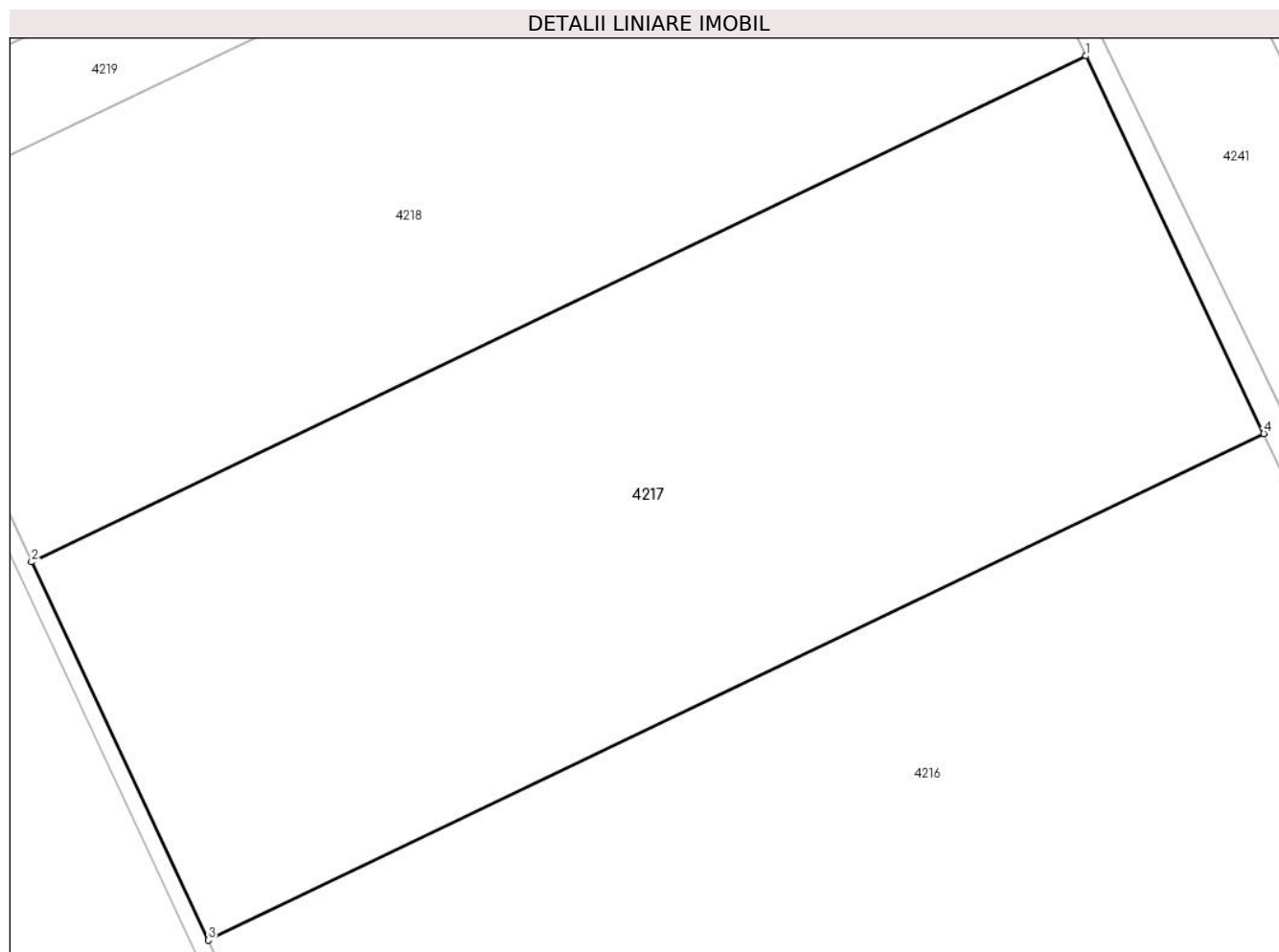
Inscrieri privind dezmembramintele dreptului de proprietate, drepturi reale de garanție și sarcini	Referințe
NU SUNT	

Anexa Nr. 1 La Partea I

Teren

Nr cadastral	Suprafața (mp)*	Observații / Referințe
	28.234	

* Suprafața este determinată în planul de proiecție Stereo 70.



Date referitoare la teren

Crt	Categorie folosință	Intravilan	Suprafața (mp)	Tarla	Parcelă	Nr. topo	Observații / Referințe
1	arabil	NU	28.234	31/1	5	-	

Lungime Segmente

1) Valorile lungimilor segmentelor sunt obținute din proiecție în plan.

Punct început	X / Y	Punct sfârșit	X / Y	Lungime segment (** (m)
1	706.905,823 319.500,69	2	706.652,209 319.379,044	281.279
2	706.652,209 319.379,044	3	706.694,712 319.288,157	100.334
3	706.694,712 319.288,157	4	706.948,569 319.409,919	281.548
4	706.948,569 319.409,919	1	706.905,823 319.500,69	100.332

** Lungimile segmentelor sunt determinate în planul de proiecție Stereo 70 și sunt rotunjite la 1 milimetru.

***** Distanţa dintre puncte este formată din segmente cumulate ce sunt mai mici decât valoarea 1 milimetru.**

**DATE DESPRE IMOBILUL NR. 4218**

Oficiul de Cadastru și Publicitate Imobiliară CALARASI
Biroul de Cadastru și Publicitate Imobiliară Calarasi

A. Partea I. Descrierea imobilului

TEREN Extravilan

Adresa: Jud. Calarasi

Nr. Crt	Nr cadastral Nr. topografic	Suprafața* (mp)	Observații / Referințe
A1		25.434	Sector cadastral:10 Teren neimpregmuit;

B. Partea II. Proprietari și acte

Inscrieri privitoare la dreptul de proprietate și alte drepturi reale		Referințe
/		
Act Administrativ nr. 41880, din 26/02/1996 emis de CJSIPT CALARASI;		
B1	Intabulare, drept de PROPRIETATE, dobândit prin Reconstituire, cota actuala 1/1, cota initiala 1/1 1) NITU GEORGETA, LIPSA CNP 2) ANDREI TRAIAN, LIPSA CNP 3) NESTEA NECULAI, LIPSA CNP 4) NESTEA VASILE, LIPSA CNP 5) NESTEA ALEXANDRU, LIPSA CNP 6) NESTEA FLOAREA, LIPSA CNP 7) NESTEA ELENA, LIPSA CNP 8) STINGA TUDORA, LIPSA CNP 9) NESTEA NATALIA, LIPSA CNP 10) ANDREI TUDOR, LIPSA CNP 11) VASILE EUGENIA, LIPSA CNP 12) GHERASE FLORIAN, LIPSA CNP 13) CERCHEZ NATALIA, LIPSA CNP 14) NITU HARALAMBIE, LIPSA CNP	A1

C. Partea III. SARCINI .

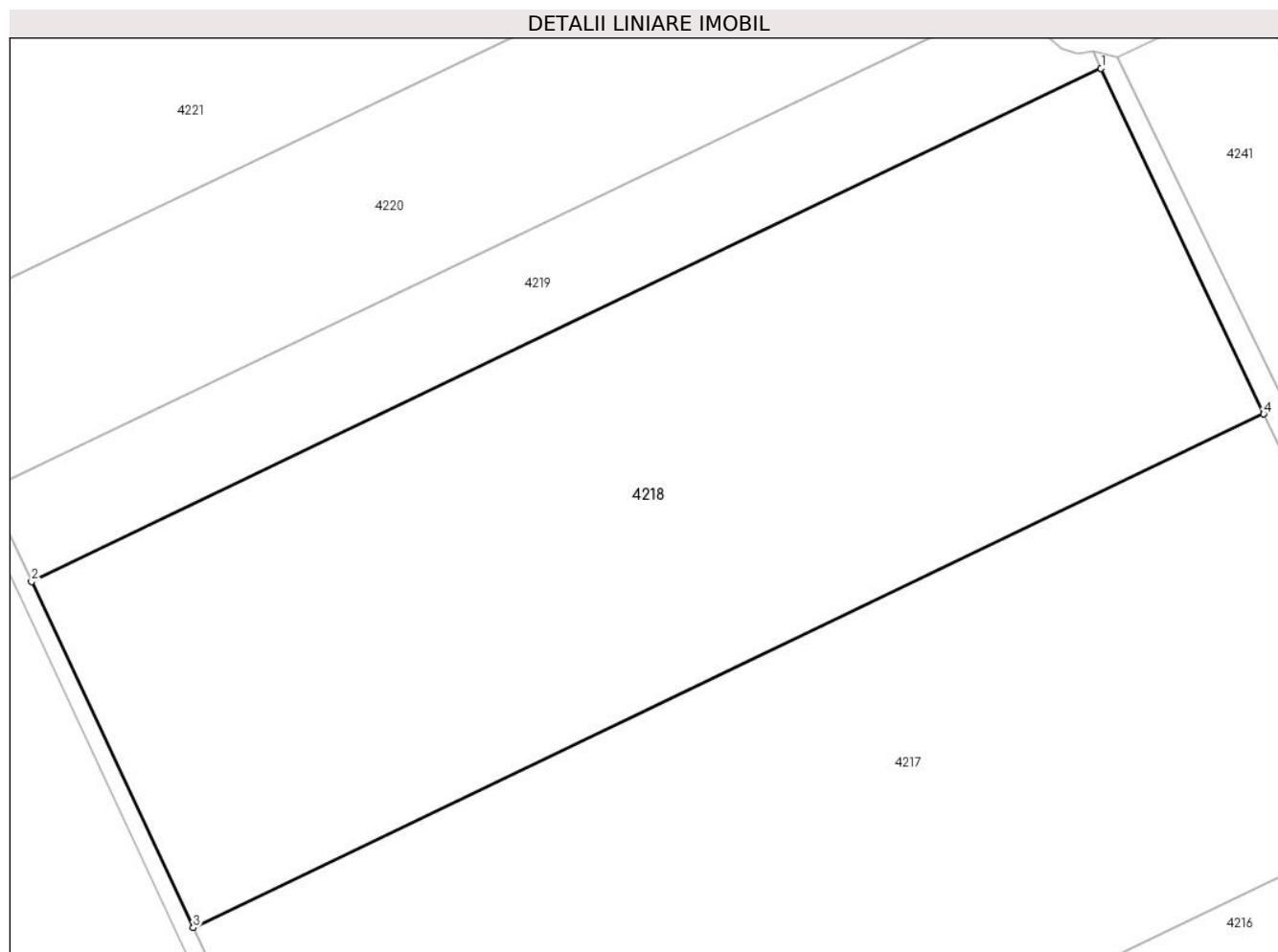
Inscrieri privind dezmembramintele dreptului de proprietate, drepturi reale de garanție și sarcini	Referințe
NU SUNT	

Anexa Nr. 1 La Partea I

Teren

Nr cadastral	Suprafața (mp)*	Observații / Referințe
	25.434	

* Suprafața este determinată în planul de proiecție Stereo 70.



Date referitoare la teren

Crt	Categorie folosință	Intra vilan	Suprafața (mp)	Tarla	Parcelă	Nr. topo	Observații / Referințe
1	arabil	NU	25.434	31/1	4	-	

Lungime Segmente

1) Valorile lungimilor segmentelor sunt obținute din proiecție în plan.

Punct început	X / Y	Punct sfârșit	X / Y	Lungime segment (** (m)
1	706.867,281 319.582,533	2	706.613,885 319.460,991	281.037
2	706.613,885 319.460,991	3	706.652,209 319.379,044	90.466
3	706.652,209 319.379,044	4	706.905,823 319.500,69	281.279
4	706.905,823 319.500,69	1	706.867,281 319.582,533	90.464

** Lungimile segmentelor sunt determinate în planul de proiecție Stereo 70 și sunt rotunjite la 1 milimetru.

***** Distanţa dintre puncte este formată din segmente cumulate ce sunt mai mici decât valoarea 1 milimetru.**

**DATE DESPRE IMOBILUL NR. 4219**

Oficiul de Cadastru și Publicitate Imobiliară CALARASI
Biroul de Cadastru și Publicitate Imobiliară Calarasi

A. Partea I. Descrierea imobilului

TEREN Extravilan

Adresa: Jud. Calarasi

Nr. Crt	Nr cadastral Nr. topografic	Suprafața* (mp)	Observații / Referințe
A1		6.644	Sector cadastral:10 Teren neimprejmuit;

B. Partea II. Proprietari și acte

Inscrieri privitoare la dreptul de proprietate și alte drepturi reale		Referințe
/		
Act Administrativ nr. 42121, din 29/05/1996 emis de CJSIPT CALARASI;		
B1	Intabulare, drept de PROPRIETATE, dobandit prin Reconstituire, cota actuala 1/1, cota initiala 1/1 1) CHIRU ANGELA , LIPSA CNP 2) PANAIT ZAINEA , LIPSA CNP	A1

C. Partea III. SARCINI .

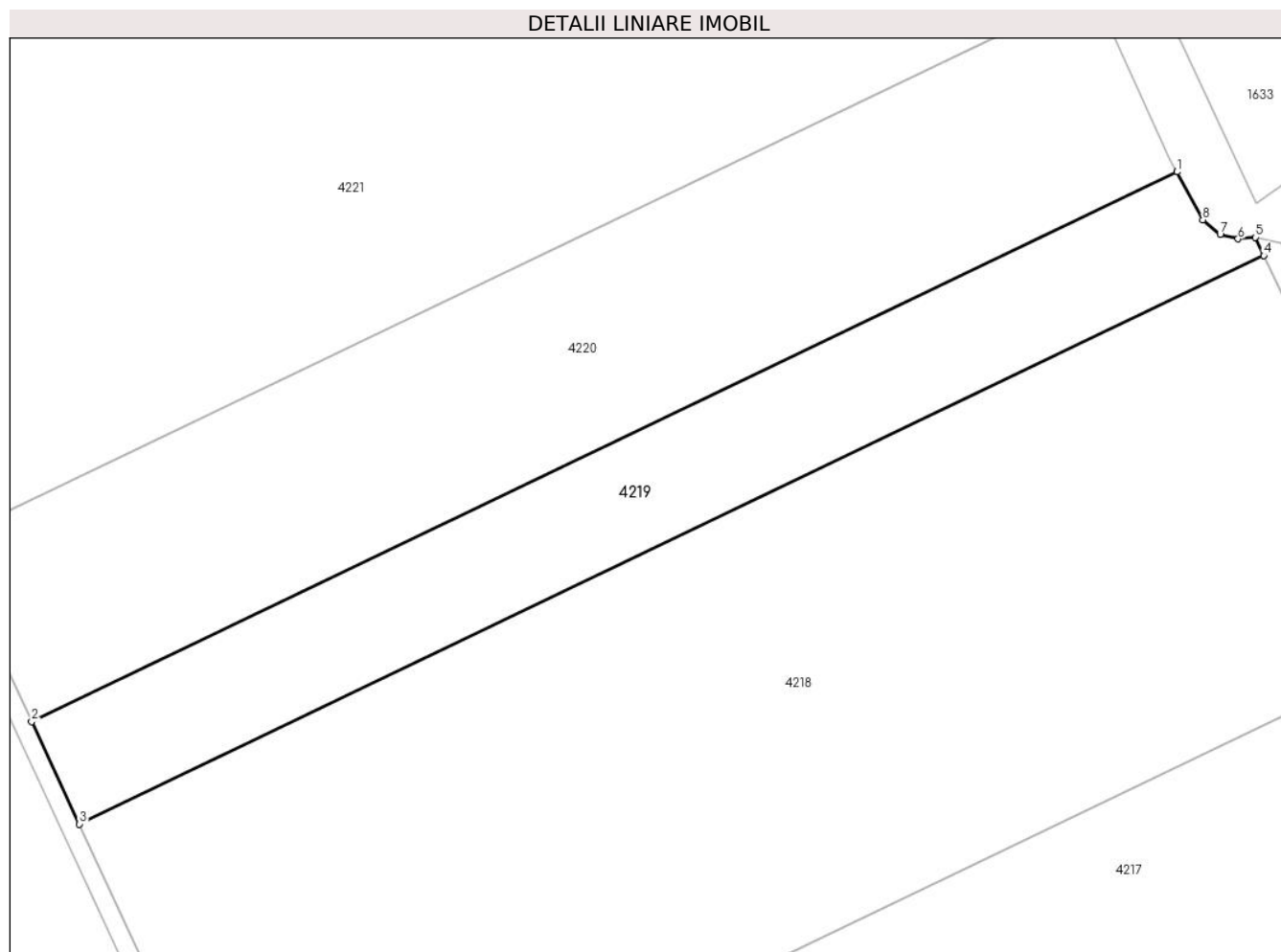
Inscrieri privind dezmembramintele dreptului de proprietate, drepturi reale de garanție și sarcini	Referințe
NU SUNT	

Anexa Nr. 1 La Partea I

Teren

Nr cadastral	Suprafața (mp)*	Observații / Referințe
	6.644	

* Suprafața este determinată în planul de proiecție Stereo 70.



Date referitoare la teren

Crt	Categorie folosință	Intravilan	Suprafața (mp)	Tarla	Parcelă	Nr. topo	Observații / Referințe
1	arabil	NU	6.644	31/1	3	-	

Lungime Segmente

1) Valorile lungimilor segmentelor sunt obținute din proiecție în plan.

Punct început	X / Y	Punct sfârșit	X / Y	Lungime segment (** (m)
1	706.848,684 319.600,432	2	706.603,641 319.482,897	271.773
2	706.603,641 319.482,897	3	706.613,885 319.460,991	24.183
3	706.613,885 319.460,991	4	706.867,281 319.582,533	281.037
4	706.867,281 319.582,533	5	706.865,437 319.586,448	4.328
5	706.865,437 319.586,448	6	706.861,755 319.586,117	3.697

Punct început	X / Y	Punct sfârșit	X / Y	Lungime segment (** (m)
6	706.861,755 319.586,117	7	706.857,951 319.587,094	3.927
7	706.857,951 319.587,094	8	706.854,217 319.590,2	4.857
8	706.854,217 319.590,2	1	706.848,684 319.600,432	11.632

** Lungimile segmentelor sunt determinate în planul de proiecție Stereo 70 și sunt rotunjite la 1 milimetru.

*** Distanța dintre puncte este formată din segmente cumulate ce sunt mai mici decât valoarea 1 milimetru.

**DATE DESPRE IMOBILUL NR. 4220**

Oficiul de Cadastru și Publicitate Imobiliară CALARASI
Biroul de Cadastru și Publicitate Imobiliară Calarasi

A. Partea I. Descrierea imobilului

TEREN Extravilan

Adresa: Jud. Calarasi

Nr. Crt	Nr cadastral Nr. topografic	Suprafața* (mp)	Observații / Referințe
A1	21019	11.654	Sector cadastral:10 Teren neimprejmuit;

B. Partea II. Proprietari și acte

Inscrieri privitoare la dreptul de proprietate și alte drepturi reale		Referințe
2358 / 26/01/2011		
Act Notarial nr. 101, din 20/01/2011 emis de BNP CHIRU MARIA DANA;		
B5	Intabulare, drept de PROPRIETATE, dobandit prin Conventie, cota actuala 1/1, cota initiala 1/1 1) SC APOLLO PROPERTIES SRL, CIF:19163688	A1

C. Partea III. SARCINI .

Inscrieri privind dezmembramintele dreptului de proprietate, drepturi reale de garanție și sarcini	Referințe
NU SUNT	

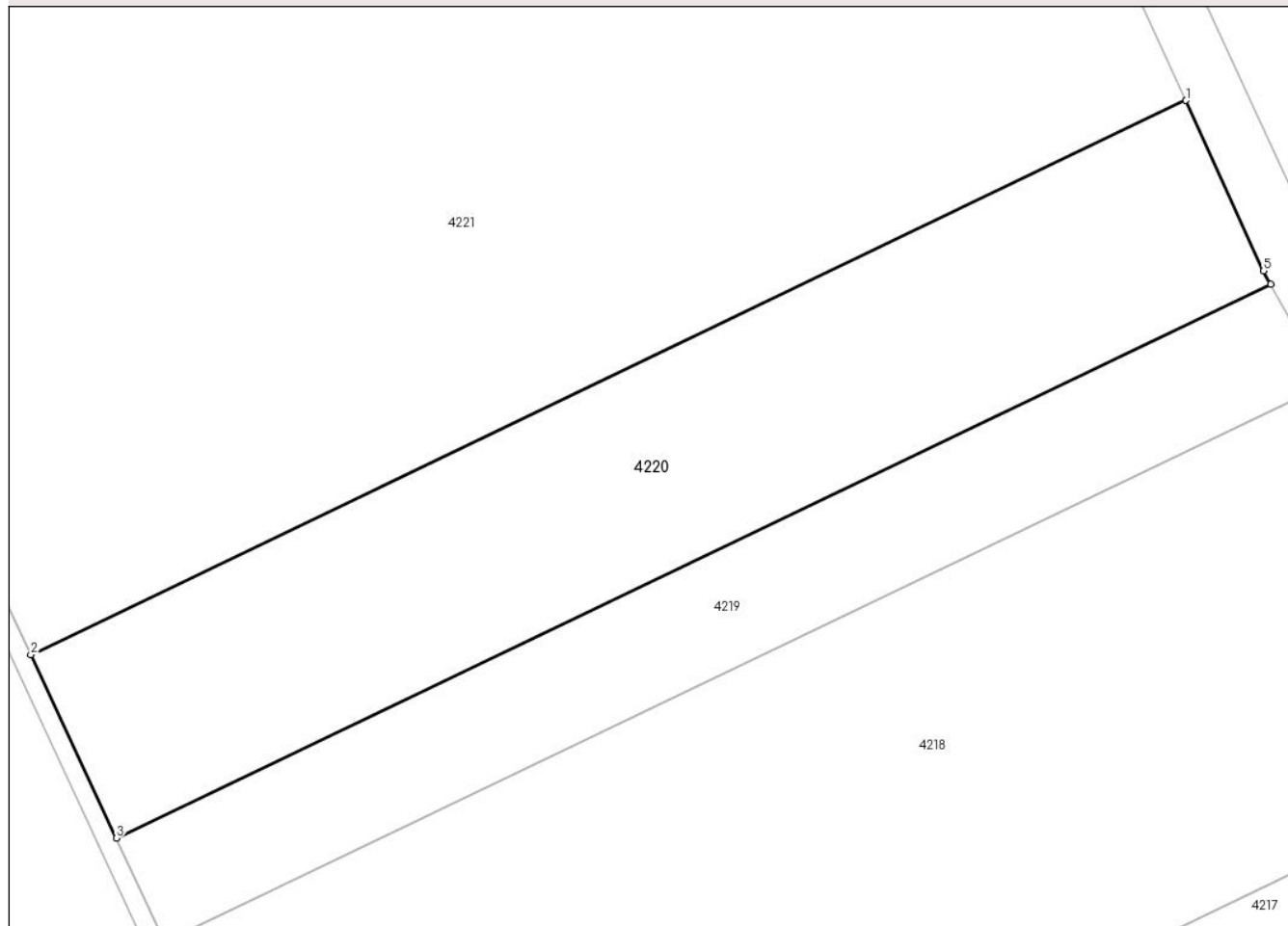
Anexa Nr. 1 La Partea I

Teren

Nr cadastral	Suprafața (mp)*	Observații / Referințe
21019	11.654	

* Suprafața este determinată în planul de proiecție Stereo 70.

DETALII LINIARE IMOBIL



Date referitoare la teren

Crt	Categorie folosință	Intravilan	Suprafața (mp)	Tarla	Parcelă	Nr. topo	Observații / Referințe
1	arabil	NU	11.654	31/1	2	-	

Lungime Segmente

1) Valorile lungimilor segmentelor sunt obținute din proiecție în plan.

Punct început	X / Y	Punct sfârșit	X / Y	Lungime segment (** (m)
1	706.830,7 319.639,365	2	706.585,475 319.521,743	271.975
2	706.585,475 319.521,743	3	706.603,641 319.482,897	42.884
3	706.603,641 319.482,897	4	706.848,684 319.600,432	271.773
4	706.848,684 319.600,432	5	706.847,179 319.603,214	3.163
5	706.847,179 319.603,214	1	706.830,7 319.639,365	39.73

**** Lungimile segmentelor sunt determinate în planul de proiecție Stereo 70 și sunt rotunjite la 1 milimetru.**

***** Distanța dintre puncte este formată din segmente cumulate ce sunt mai mici decât valoarea 1 milimetru.**

**DATE DESPRE IMOBILUL NR. 4221**

Oficiul de Cadastru și Publicitate Imobiliară CALARASI
Biroul de Cadastru și Publicitate Imobiliară Calarasi

A. Partea I. Descrierea imobilului

TEREN Extravilan

Adresa: Jud. Calarasi

Nr. Crt	Nr cadastral Nr. topografic	Suprafața* (mp)	Observații / Referințe
A1	21025	41.754	Sector cadastral:10 Teren neimprejmuit;

B. Partea II. Proprietari și acte

Inscrieri privitoare la dreptul de proprietate și alte drepturi reale	Referințe
46652 / 03/12/2012	
Act Notarial nr. 1866, din 29/11/2012 emis de CHIRU MARIA DANA;	
B7	A1
Intabulare, drept de PROPRIETATE, dobandit prin Conventie, cota actuala 1/1, cota initiala 1/1	
1) SC APOLLO PROPERTIES SRL, CIF:19163688	

C. Partea III. SARCINI .

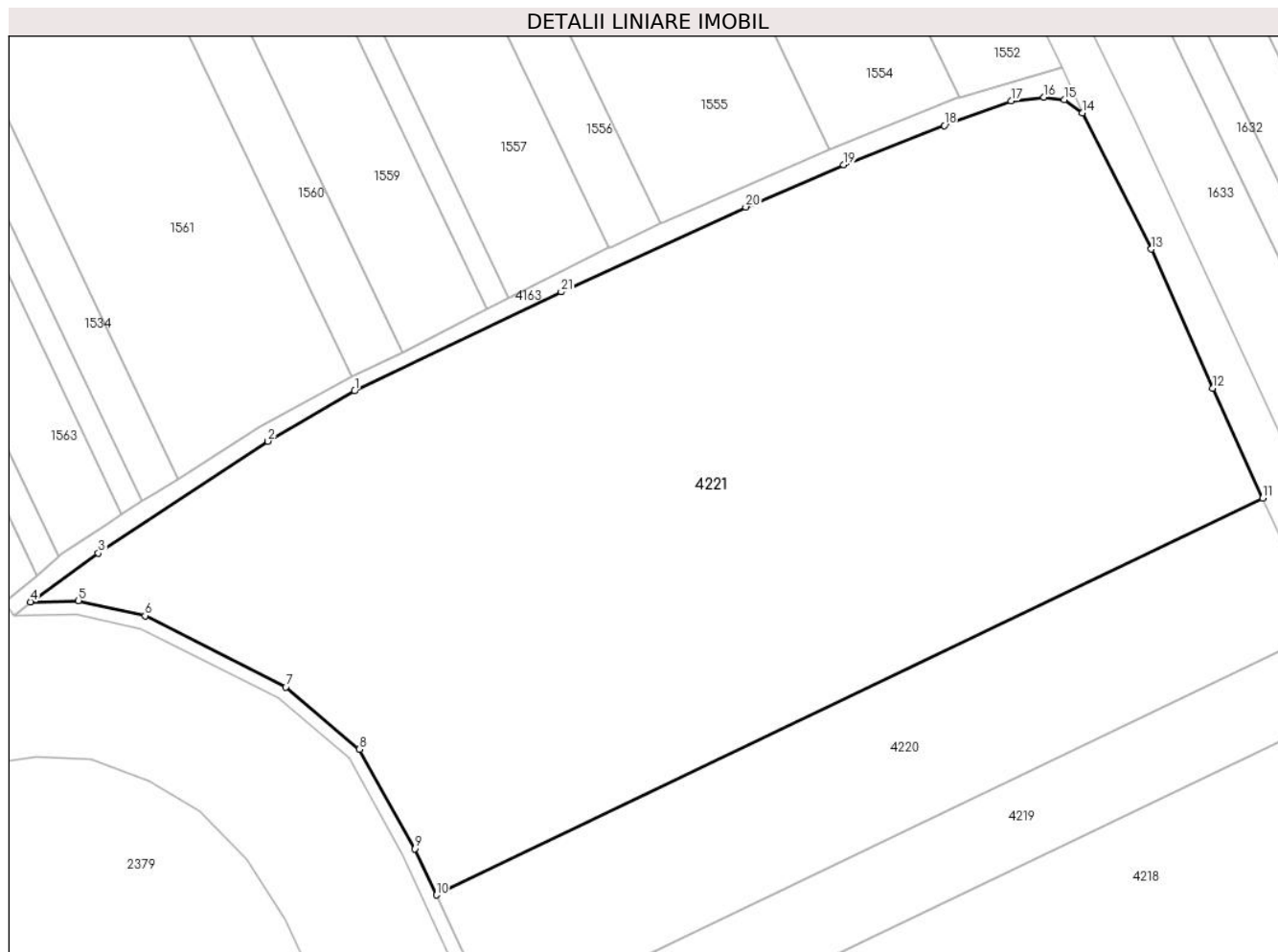
Inscrieri privind dezmembramintele dreptului de proprietate, drepturi reale de garanție și sarcini	Referințe
NU SUNT	

Anexa Nr. 1 La Partea I

Teren

Nr cadastral	Suprafața (mp)*	Observații / Referințe
21025	41.754	

* Suprafața este determinată în planul de proiecție Stereo 70.



Date referitoare la teren

Crt	Categorie folosință	Intravilan	Suprafața (mp)	Tarla	Parcelă	Nr. topo	Observații / Referințe
1	arabil	NU	41.754	31/1	1	-	

Lungime Segmente

1) Valorile lungimilor segmentelor sunt obținute din proiecție în plan.

Punct început	X / Y	Punct sfârșit	X / Y	Lungime segment (** (m)
1	706.561,265 319.671,169	2	706.535,542 319.656,289	29.717
3	706.485,22 319.623,129	4	706.465,139 319.608,685	24.736
5	706.479,317 319.609,049	6	706.499,1 319.604,548	20.289
7	706.540,829 319.583,438	8	706.562,686 319.564,996	28.598
9	706.579,065 319.535,45	10	706.585,475 319.521,743	15.132

Punct început	X / Y	Punct sfârșit	X / Y	Lungime segment (** (m)
2	706.535,542 319.656,289	3	706.485,22 319.623,129	60.265
4	706.465,139 319.608,685	5	706.479,317 319.609,049	14.183
6	706.499,1 319.604,548	7	706.540,829 319.583,438	46.765
8	706.562,686 319.564,996	9	706.579,065 319.535,45	33.782
10	706.585,475 319.521,743	11	706.830,7 319.639,365	271.975

Punct început	X / Y	Punct sfârșit	X / Y	Lungime segment (** (m)
11	706.830,7 319.639,365	12	706.815,847 319.671,946	35.807
13	706.797,652 319.713,23	14	706.777,164 319.753,63	45.298
15	706.771,799 319.757,514	16	706.765,797 319.758,29	6.052
17	706.755,996 319.757,167	18	706.736,181 319.749,916	21.1
19	706.706,42 319.738,168	20	706.677,321 319.725,719	31.65
21	706.622,529 319.700,555	1	706.561,265 319.671,169	67.947

Punct început	X / Y	Punct sfârșit	X / Y	Lungime segment (** (m)
12	706.815,847 319.671,946	13	706.797,652 319.713,23	45.116
14	706.777,164 319.753,63	15	706.771,799 319.757,514	6.623
16	706.765,797 319.758,29	17	706.755,996 319.757,167	9.865
18	706.736,181 319.749,916	19	706.706,42 319.738,168	31.996
20	706.677,321 319.725,719	21	706.622,529 319.700,555	60.294

** Lungimile segmentelor sunt determinate în planul de proiecție Stereo 70 și sunt rotunjite la 1 milimetru.

*** Distanța dintre puncte este formată din segmente cumulate ce sunt mai mici decât valoarea 1 milimetru.

**DATE DESPRE IMOBILUL NR. 4222**

Oficiul de Cadastru și Publicitate Imobiliară CALARASI
Biroul de Cadastru și Publicitate Imobiliară Calarasi

A. Partea I. Descrierea imobilului

TEREN Extravilan

Adresa: Jud. Calarasi

Nr. Crt	Nr cadastral Nr. topografic	Suprafața* (mp)	Observații / Referințe
A1		4.240	Sector cadastral:10 Teren neimprejmuit; REZERVA COMISIEI LOCALE DE FOND FUNCJAR

B. Partea II. Proprietari și acte

Inscrieri privitoare la dreptul de proprietate și alte drepturi reale		Referințe
/		
Act Normativ nr. 7, din 13/03/1996 emis de PARLAMENTUL ROMÂNIEI;		
B1	Intabulare, drept de PROPRIETATE, dobandit prin Lege, cota actuala 1/1, cota initiala 1/1 1) UAT JEGALIA, CIF:3796756, PROPRIETAR NEIDENTIFICAT	A1

C. Partea III. SARCINI .

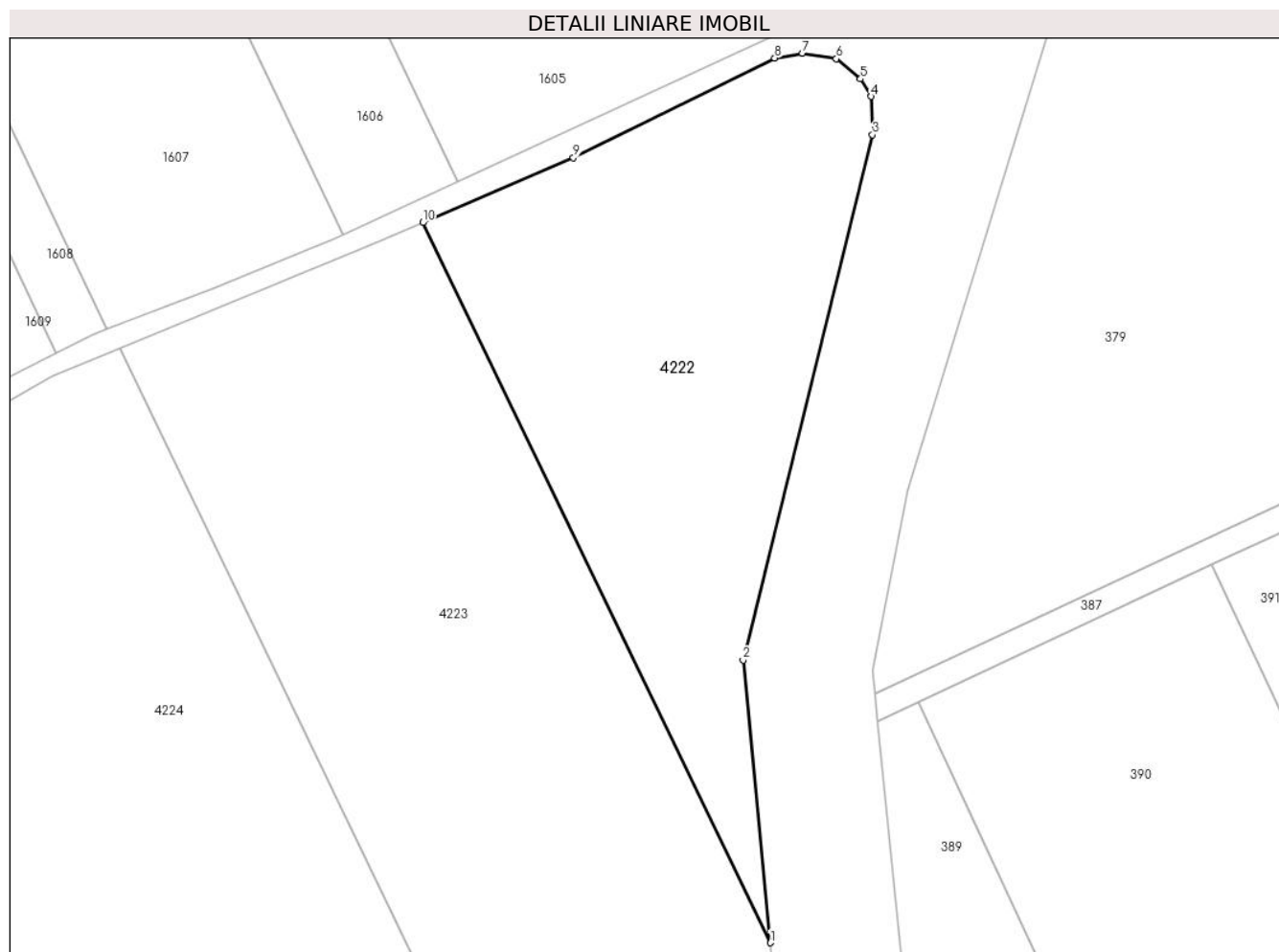
Inscrieri privind dezmembramintele dreptului de proprietate, drepturi reale de garanție și sarcini	Referințe
NU SUNT	

Anexa Nr. 1 La Partea I

Teren

Nr cadastral	Suprafața (mp)*	Observații / Referințe
	4.240	REZERVA COMISIEI LOCALE DE FOND FUNCJAR

* Suprafața este determinată în planul de proiecție Stereo 70.



Date referitoare la teren

Crt	Categorie folosință	Intravilan	Suprafața (mp)	Tarla	Parcelă	Nr. topo	Observații / Referințe
1	arabil	NU	4.240	30	-	-	

Lungime Segmente

1) Valorile lungimilor segmentelor sunt obținute din proiecție în plan.

Punct început	X / Y	Punct sfârșit	X / Y	Lungime segment (** (m)
1	707.537,643 319.774,937	2	707.533,375 319.818,845	44.115
2	707.533,375 319.818,845	3	707.553,5 319.900,473	84.072
3	707.553,5 319.900,473	4	707.553,322 319.906,452	5.982
4	707.553,322 319.906,452	5	707.551,637 319.909,168	3.196
5	707.551,637 319.909,168	6	707.547,891 319.912,305	4.886

Punct început	X / Y	Punct sfârșit	X / Y	Lungime segment (** (m)
6	707.547,891 319.912,305	7	707.542,6 319.913,148	5.358
7	707.542,6 319.913,148	8	707.538,293 319.912,398	4.372
8	707.538,293 319.912,398	9	707.506,996 319.896,925	34.913
9	707.506,996 319.896,925	10	707.483,586 319.886,842	25.489
10	707.483,586 319.886,842	1	707.537,643 319.774,937	124.277

** Lungimile segmentelor sunt determinate în planul de proiecție Stereo 70 și sunt rotunjite la 1 milimetru.

*** Distanța dintre puncte este formată din segmente cumulate ce sunt mai mici decât valoarea 1 milimetru.

**DATE DESPRE IMOBILUL NR. 4223**

Oficiul de Cadastru și Publicitate Imobiliară CALARASI
Biroul de Cadastru și Publicitate Imobiliară Calarasi

A. Partea I. Descrierea imobilului

TEREN Extravilan

Adresa: Jud. Calarasi

Nr. Crt	Nr cadastral Nr. topografic	Suprafața* (mp)	Observații / Referințe
A1		10.000	Sector cadastral:10 Teren neimprejmuit;

B. Partea II. Proprietari și acte

Inscrieri privitoare la dreptul de proprietate și alte drepturi reale		Referințe
/		
Act Administrativ nr. 42319, din 22/08/1996 emis de CJSIPT CALARASI;		
B1	Intabulare, drept de PROPRIETATE, dobandit prin Reconstituire, cota actuala 1/1, cota initiala 1/1	A1
	1) RADULESCU NICULINA, LIPSA CNP	
	2) NITU I ANICA, LIPSA CNP	
	3) RADU I VASILICA, LIPSA CNP	
	4) DUMITRACHE ION, LIPSA CNP	

C. Partea III. SARCINI .

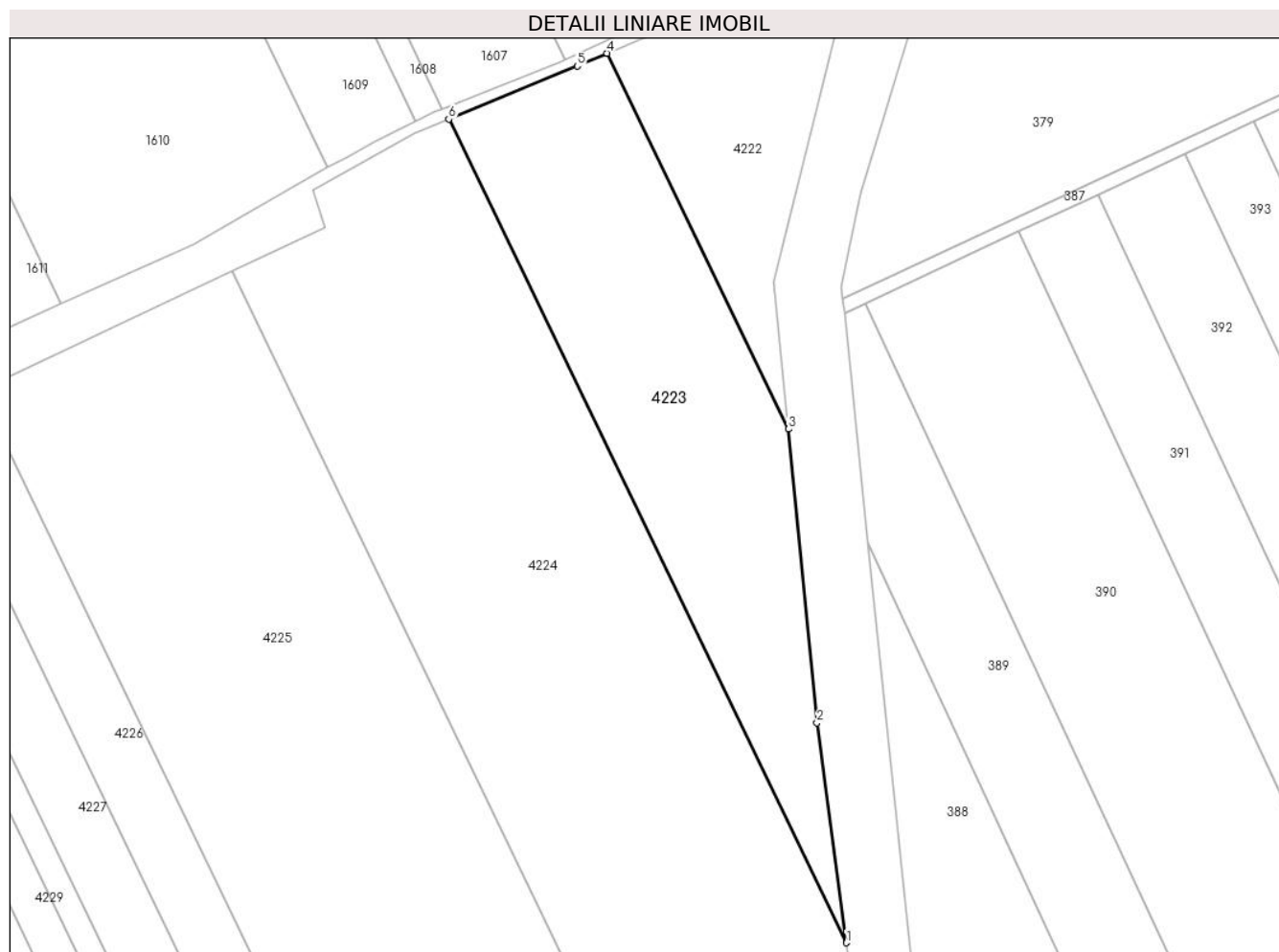
Inscrieri privind dezmembramintele dreptului de proprietate, drepturi reale de garanție și sarcini	Referințe
NU SUNT	

Anexa Nr. 1 La Partea I

Teren

Nr cadastral	Suprafața (mp)*	Observații / Referințe
	10.000	

* Suprafața este determinată în planul de proiecție Stereo 70.



Date referitoare la teren

Crt	Categorie folosință	Intravilan	Suprafața (mp)	Tarla	Parcelă	Nr. topo	Observații / Referințe
1	arabil	NU	10.000	30	14	-	

Lungime Segmente

1) Valorile lungimilor segmentelor sunt obținute din proiecție în plan.

Punct început	X / Y	Punct sfârșit	X / Y	Lungime segment (** (m)
1	707.554,922 319.621,988	2	707.546,142 319.687,511	66.109
2	707.546,142 319.687,511	3	707.537,643 319.774,937	87.838
3	707.537,643 319.774,937	4	707.483,586 319.886,842	124.277
4	707.483,586 319.886,842	5	707.474,708 319.883,018	9.667
5	707.474,708 319.883,018	6	707.436,451 319.867,237	41.384

Punct început	X / Y	Punct sfârșit	X / Y	Lungime segment (** (m)
6	707.436,451 319.867,237	1	707.554,922 319.621,988	272.365

** Lungimile segmentelor sunt determinate în planul de proiecție Stereo 70 și sunt rotunjite la 1 milimetru.

*** Distanța dintre puncte este formată din segmente cumulate ce sunt mai mici decât valoarea 1 milimetru.

**DATE DESPRE IMOBILUL NR. 4224**

Oficiul de Cadastru și Publicitate Imobiliară CALARASI
Biroul de Cadastru și Publicitate Imobiliară Calarasi

A. Partea I. Descrierea imobilului

TEREN Extravilan

Adresa: Jud. Calarasi

Nr. Crt	Nr cadastral Nr. topografic	Suprafața* (mp)	Observații / Referințe
A1	20968	27.930	Sector cadastral:10 Teren neimprejmuit;

B. Partea II. Proprietari și acte

Inscrieri privitoare la dreptul de proprietate și alte drepturi reale	Referințe
31821 / 09/11/2010	
Act Administrativ nr. 41843, din 26/02/1996 emis de CJSIPT CALARASI;	
B2	A1
Intabulare, drept de PROPRIETATE, dobandit prin Lege, cota actuala 1/1, cota initiala 1/1	
1) NITU ANICA	
<i>OBSERVATII: pozitie transcrisa din CF 20882/Jegalia, inscrisa prin incheierea nr. 9280 din 16/04/2010;</i>	

C. Partea III. SARCINI .

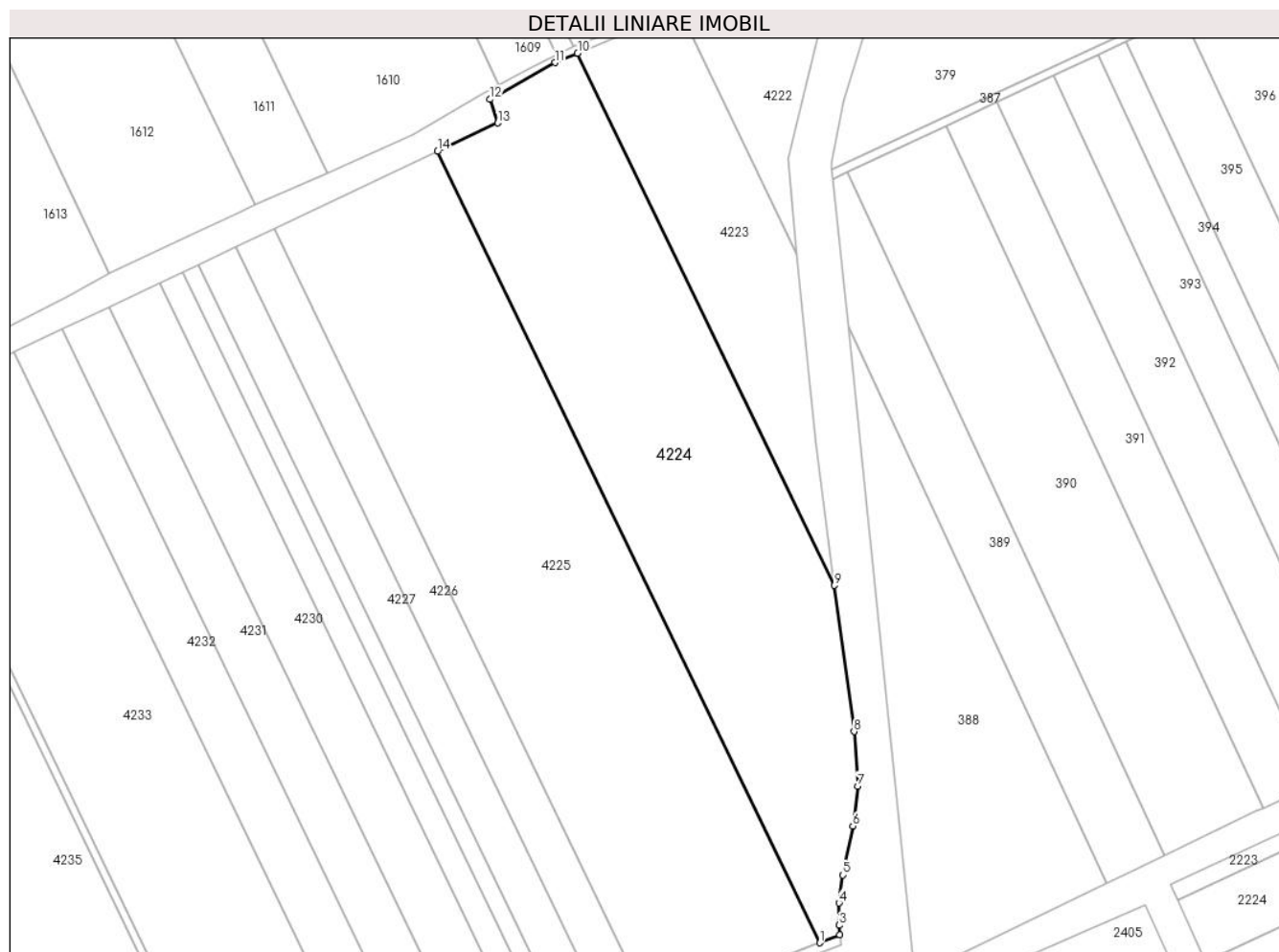
Inscrieri privind dezmembramintele dreptului de proprietate, drepturi reale de garanție și sarcini	Referințe
NU SUNT	

Anexa Nr. 1 La Partea I

Teren

Nr cadastral	Suprafața (mp)*	Observații / Referințe
20968	27.930	

* Suprafața este determinată în planul de proiecție Stereo 70.



Date referitoare la teren

Crt	Categorie folosință	Intravilan	Suprafața (mp)	Tarla	Parcelă	Nr. topo	Observații / Referințe
1	arabil	NU	27.930	30	13	-	LOT 2

Lungime Segmente

1) Valorile lungimilor segmentelor sunt obținute din proiecție în plan.

Punct început	X / Y	Punct sfârșit	X / Y	Lungime segment (** (m)
1	707.548,058 319.457,282	2	707.557,449 319.460,957	10.084
2	707.557,449 319.460,957	3	707.556,994 319.465,328	4.395
3	707.556,994 319.465,328	4	707.556,989 319.475,628	10.3
4	707.556,989 319.475,628	5	707.558,806 319.488,483	12.983
5	707.558,806 319.488,483	6	707.563,363 319.511,045	23.018

Punct început	X / Y	Punct sfârșit	X / Y	Lungime segment (** (m)
6	707.563,363 319.511,045	7	707.565,645 319.529,531	18.626
7	707.565,645 319.529,531	8	707.563,949 319.554,617	25.143
8	707.563,949 319.554,617	9	707.554,922 319.621,988	67.973
9	707.554,922 319.621,988	10	707.436,451 319.867,237	272.365
10	707.436,451 319.867,237	11	707.426,027 319.862,937	11.276
11	707.426,027 319.862,937	12	707.396,099 319.845,973	34.401
12	707.396,099 319.845,973	13	707.399,62 319.835,111	11.418
13	707.399,62 319.835,111	14	707.371,879 319.821,994	30.686
14	707.371,879 319.821,994	1	707.548,058 319.457,282	405.036

** Lungimile segmentelor sunt determinate în planul de proiecție Stereo 70 și sunt rotunjite la 1 milimetru.

*** Distanța dintre puncte este formată din segmente cumulate ce sunt mai mici decât valoarea 1 milimetru.

**DATE DESPRE IMOBILUL NR. 4225**

Oficiul de Cadastru și Publicitate Imobiliară CALARASI
Biroul de Cadastru și Publicitate Imobiliară Calarasi

A. Partea I. Descrierea imobilului

TEREN Extravilan

Adresa: Jud. Calarasi

Nr. Crt	Nr cadastral Nr. topografic	Suprafața* (mp)	Observații / Referințe
A1	20967	35.000	Sector cadastral:10 Teren neimprejmuit;

B. Partea II. Proprietari și acte

Inscrieri privitoare la dreptul de proprietate și alte drepturi reale		Referințe
31823 / 09/11/2010		
Act Notarial nr. 3177, din 08/11/2010 emis de BNP TUTUIANU DANA CRISTINA;		
B4	Intabulare, drept de PROPRIETATE, dobandit prin Conventie, cota actuala 1/1, cota initiala 1/1 1) KIRU VICTOR, SOT 2) KIRU FLORICA, SOTIE	A1

C. Partea III. SARCINI .

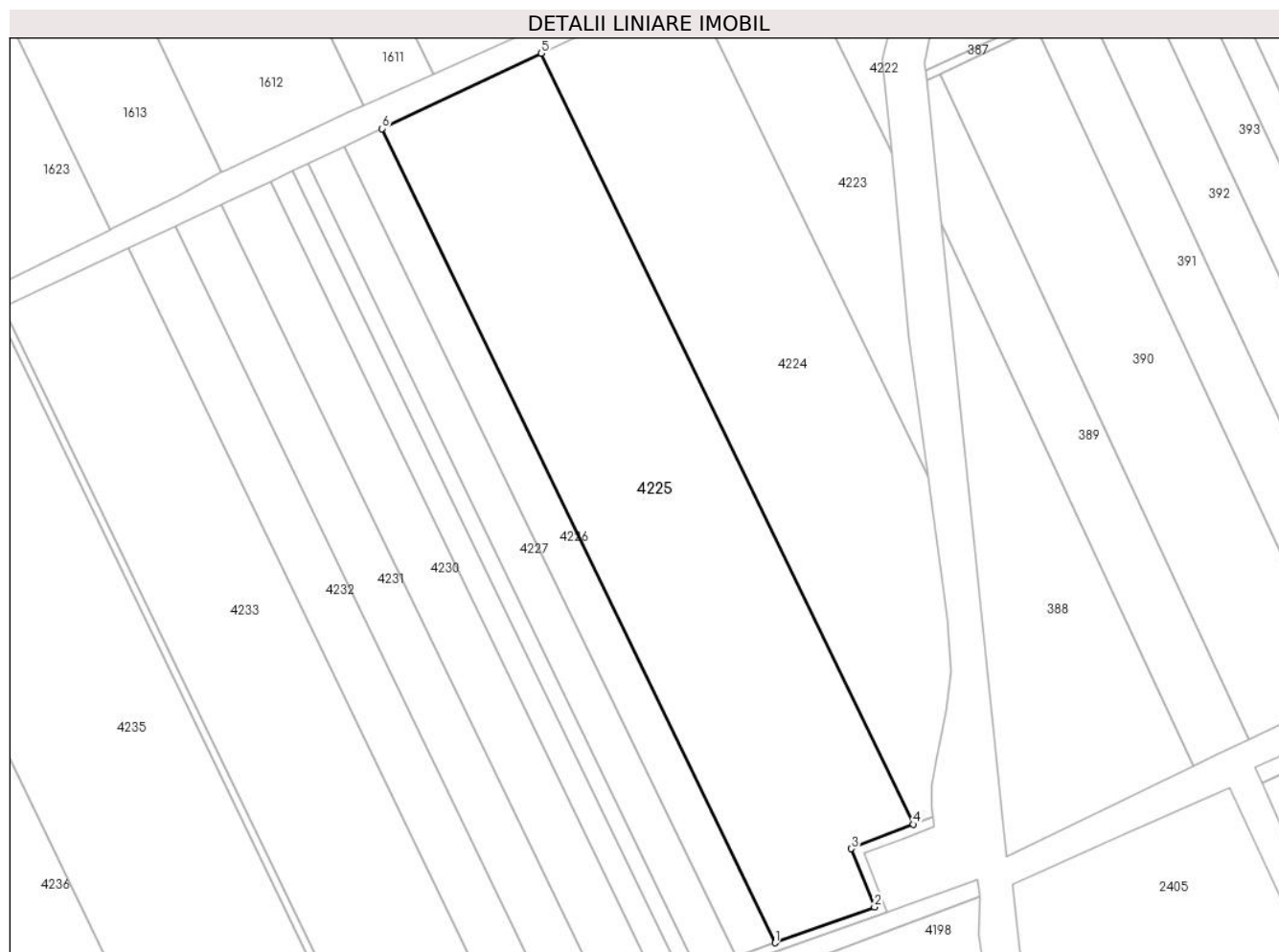
Inscrieri privind dezmembramintele dreptului de proprietate, drepturi reale de garanție și sarcini	Referințe
NU SUNT	

Anexa Nr. 1 La Partea I

Teren

Nr cadastral	Suprafața (mp)*	Observații / Referințe
20967	35.000	

* Suprafața este determinată în planul de proiecție Stereo 70.



Date referitoare la teren

Crt	Categorie folosință	Intravilan	Suprafața (mp)	Tarla	Parcelă	Nr. topo	Observații / Referințe
1	arabil	NU	35.000	30	13	-	LOT 1

Lungime Segmente

1) Valorile lungimilor segmentelor sunt obținute din proiecție în plan.

Punct început	X / Y	Punct sfârșit	X / Y	Lungime segment (** (m)
1	707.482,549 319.401,274	2	707.529,702 319.418,233	50.11
2	707.529,702 319.418,233	3	707.518,706 319.445,795	29.674
3	707.518,706 319.445,795	4	707.548,058 319.457,282	31.52
4	707.548,058 319.457,282	5	707.371,879 319.821,994	405.036
5	707.371,879 319.821,994	6	707.296,526 319.786,366	83.351

Punct început	X / Y	Punct sfârșit	X / Y	Lungime segment (** (m)
6	707.296,526 319.786,366	1	707.482,549 319.401,274	427.669

** Lungimile segmentelor sunt determinate în planul de proiecție Stereo 70 și sunt rotunjite la 1 milimetru.

*** Distanța dintre puncte este formată din segmente cumulate ce sunt mai mici decât valoarea 1 milimetru.

**DATE DESPRE IMOBILUL NR. 4226**

Oficiul de Cadastru și Publicitate Imobiliară CALARASI
Biroul de Cadastru și Publicitate Imobiliară Calarasi

A. Partea I. Descrierea imobilului

TEREN Extravilan

Adresa: Jud. Calarasi

Nr. Crt	Nr cadastral Nr. topografic	Suprafața* (mp)	Observații / Referințe
A1	20729	8.278	Sector cadastral:10 Teren neimprejmuit;

B. Partea II. Proprietari și acte

Inscrieri privitoare la dreptul de proprietate și alte drepturi reale		Referințe
2304 / 02/02/2010		
Act Notarial nr. 162, din 28/01/2010 emis de BNP CHIRU MARIA DANA;		
B2	Intabulare, drept de PROPRIETATE, dobandit prin Conventie, cota actuala 1/1, cota initiala 1/1	A1
1) SC APOLLO PROPERTIES S.R.L., CIF:19163688, -cu sediul in Bucuresti		

C. Partea III. SARCINI .

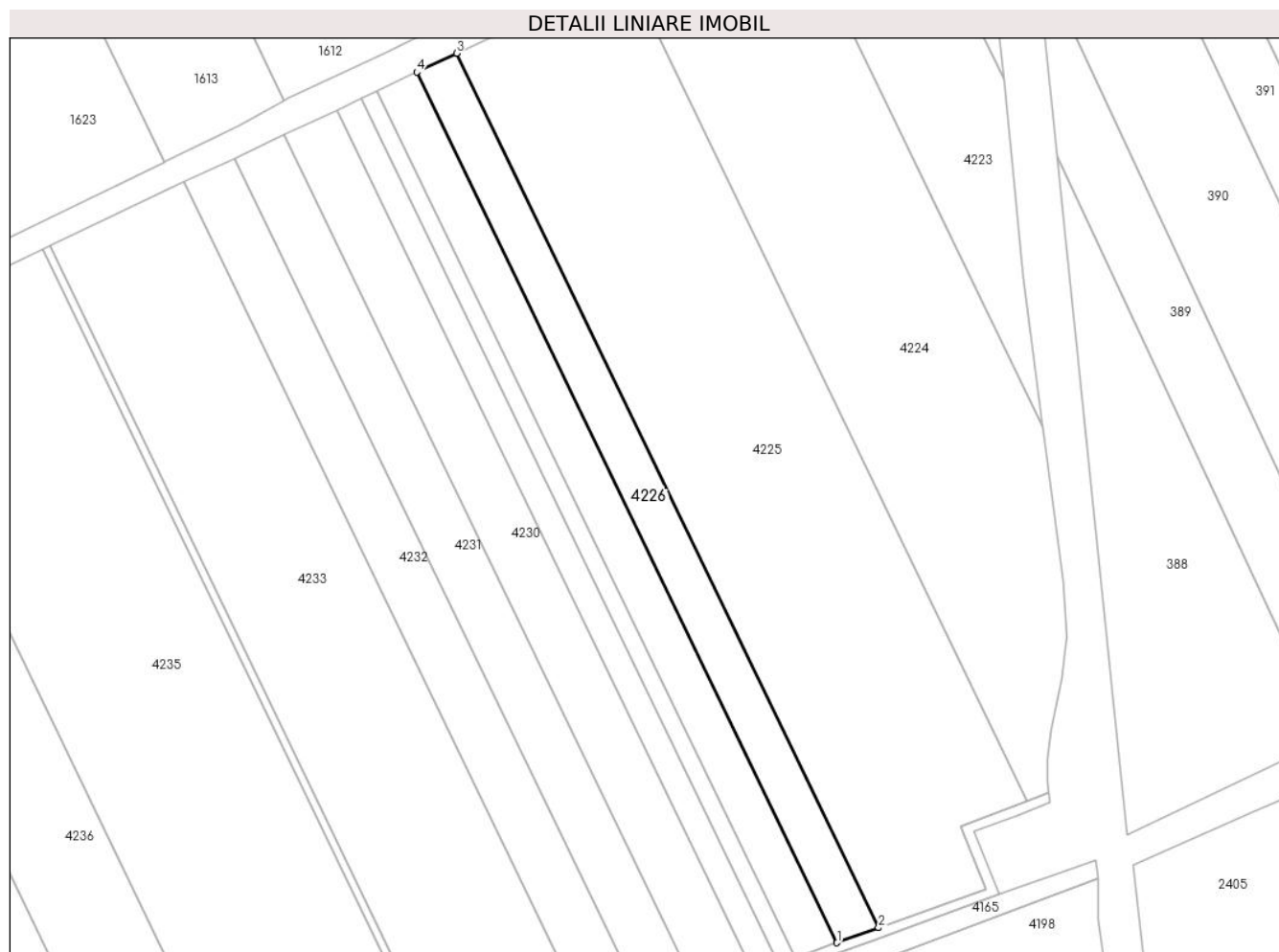
Inscrieri privind dezmembramintele dreptului de proprietate, drepturi reale de garanție și sarcini	Referințe
NU SUNT	

Anexa Nr. 1 La Partea I

Teren

Nr cadastral	Suprafața (mp)*	Observații / Referințe
20729	8.278	

* Suprafața este determinată în planul de proiecție Stereo 70.



Date referitoare la teren

Crt	Categorie folosință	Intra vilan	Suprafața (mp)	Tarla	Parcelă	Nr. topo	Observații / Referințe
1	arabil	NU	8.278	30	13	-	

Lungime Segmente

1) Valorile lungimilor segmentelor sunt obținute din proiecție în plan.

Punct început	X / Y	Punct sfârșit	X / Y	Lungime segment (** (m)
1	707.464,195 319.394,672	2	707.482,549 319.401,274	19.505
2	707.482,549 319.401,274	3	707.296,526 319.786,366	427.669
3	707.296,526 319.786,366	4	707.278,988 319.778,073	19.4
4	707.278,988 319.778,073	1	707.464,195 319.394,672	425.791

** Lungimile segmentelor sunt determinate în planul de proiecție Stereo 70 și sunt rotunjite la 1 milimetru.

***** Distanţa dintre puncte este formată din segmente cumulate ce sunt mai mici decât valoarea 1 milimetru.**

**DATE DESPRE IMOBILUL NR. 4227**

Oficiul de Cadastru și Publicitate Imobiliară CALARASI
Biroul de Cadastru și Publicitate Imobiliară Calarasi

A. Partea I. Descrierea imobilului

TEREN Extravilan

Adresa: Jud. Calarasi

Nr. Crt	Nr cadastral Nr. topografic	Suprafața* (mp)	Observații / Referințe
A1	20728	8.280	Sector cadastral:10 Teren neimprejmuit;

B. Partea II. Proprietari și acte

Inscrieri privitoare la dreptul de proprietate și alte drepturi reale		Referințe
2303 / 02/02/2010		
Act Notarial nr. 163, din 28/01/2010 emis de BNP CHIRU DANA MARIA;		
B2	Intabulare, drept de PROPRIETATE, dobandit prin Conventie, cota actuala 1/1, cota initiala 1/1 1) SC APOLLO PROPERTIES SRL, CIF:19163688	A1

C. Partea III. SARCINI .

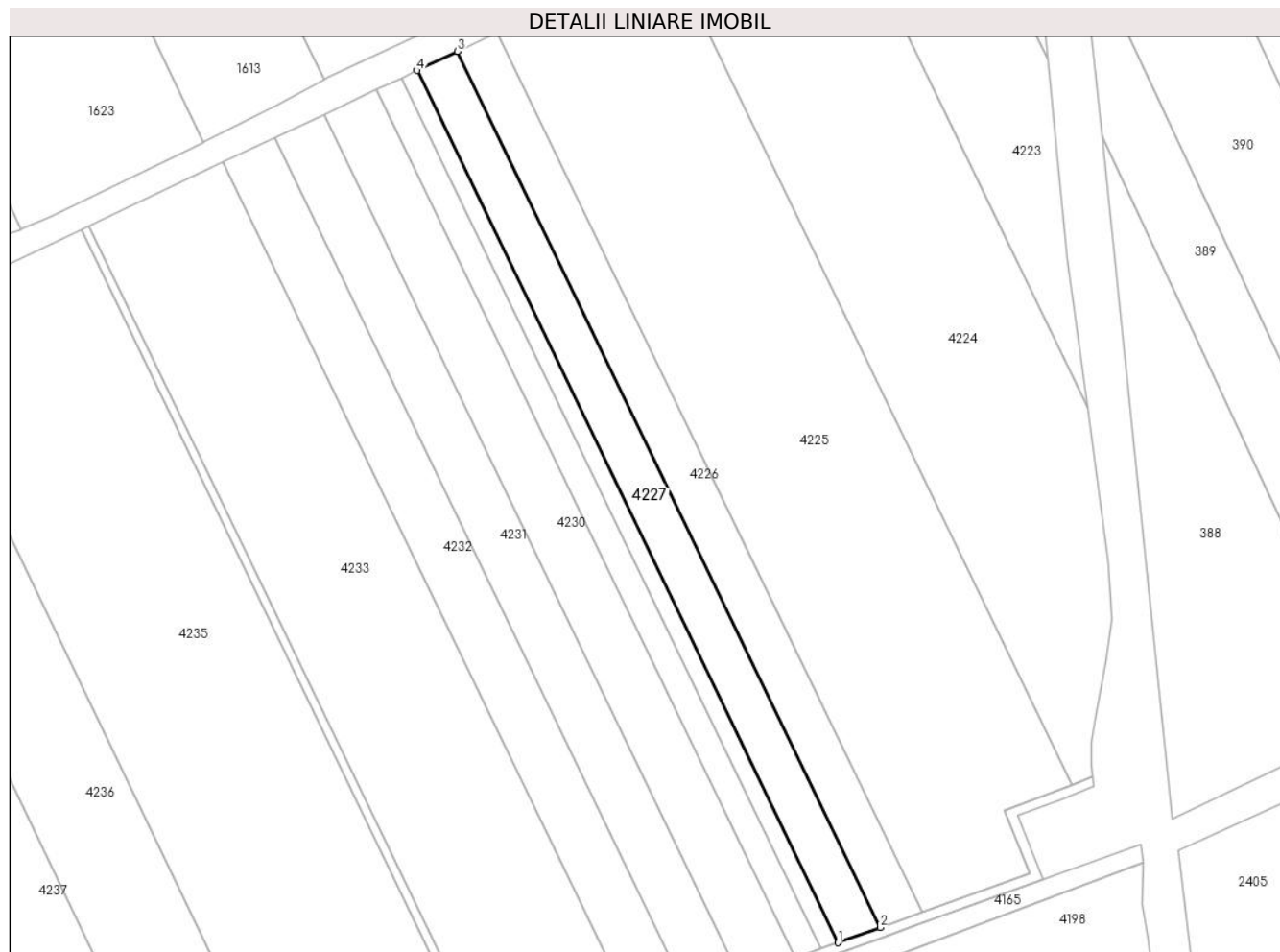
Inscrieri privind dezmembramintele dreptului de proprietate, drepturi reale de garanție și sarcini	Referințe
NU SUNT	

Anexa Nr. 1 La Partea I

Teren

Nr cadastral	Suprafața (mp)*	Observații / Referințe
20728	8.280	

* Suprafața este determinată în planul de proiecție Stereo 70.



Date referitoare la teren

Crt	Categorie folosință	Intra vilan	Suprafața (mp)	Tarla	Parcelă	Nr. topo	Observații / Referințe
1	arabil	NU	8.280	30	13	-	LOT 2

Lungime Segmente

1) Valorile lungimilor segmentelor sunt obținute din proiecție în plan.

Punct început	X / Y	Punct sfârșit	X / Y	Lungime segment (** (m)
1	707.445,755 319.388,039	2	707.464,195 319.394,672	19.597
2	707.464,195 319.394,672	3	707.278,988 319.778,073	425.791
3	707.278,988 319.778,073	4	707.261,368 319.769,742	19.49
4	707.261,368 319.769,742	1	707.445,755 319.388,039	423.905

** Lungimile segmentelor sunt determinate în planul de proiecție Stereo 70 și sunt rotunjite la 1 milimetru.

***** Distanţa dintre puncte este formată din segmente cumulate ce sunt mai mici decât valoarea 1 milimetru.**

**DATE DESPRE IMOBILUL NR. 4228**

Oficiul de Cadastru și Publicitate Imobiliară CALARASI
Biroul de Cadastru și Publicitate Imobiliară Calarasi

A. Partea I. Descrierea imobilului

TEREN Extravilan

Adresa: Jud. Calarasi

Nr. Crt	Nr cadastral Nr. topografic	Suprafața* (mp)	Observații / Referințe
A1	20726	3.278	Sector cadastral:10 Teren neimprejmuit;

B. Partea II. Proprietari și acte

Inscrieri privitoare la dreptul de proprietate și alte drepturi reale		Referințe
2299 / 02/02/2010		
Act Notarial nr. 164, din 28/01/2010 emis de BNP CHIRU MARIA DANA;		
B2	Intabulare, drept de PROPRIETATE, dobandit prin Conventie, cota actuala 1/1, cota initiala 1/1 1) SC APOLLO PROPERTIES SRL, CIF:19163688	A1

C. Partea III. SARCINI .

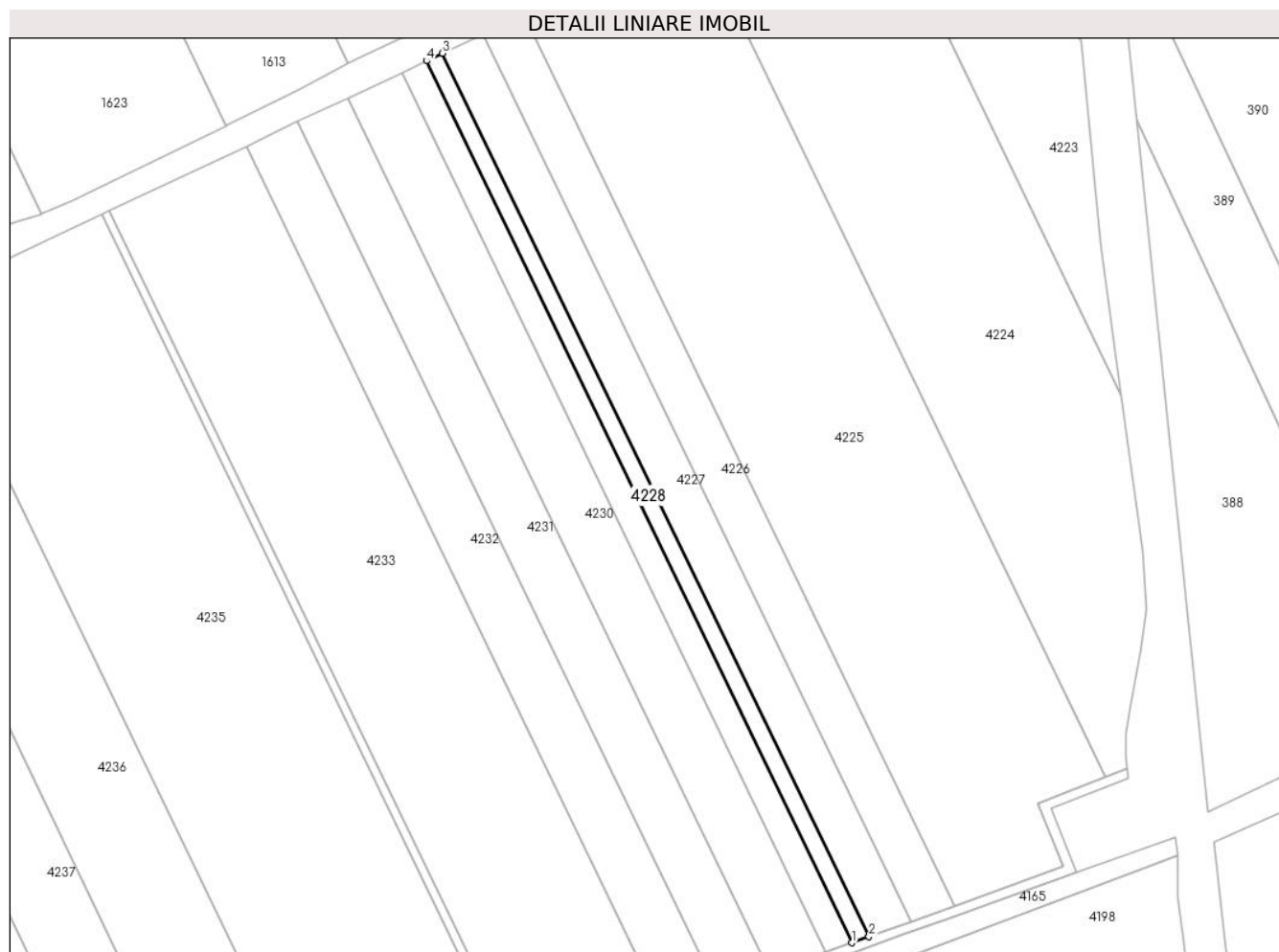
Inscrieri privind dezmembramintele dreptului de proprietate, drepturi reale de garanție și sarcini	Referințe
NU SUNT	

Anexa Nr. 1 La Partea I

Teren

Nr cadastral	Suprafața (mp)*	Observații / Referințe
20726	3.278	

* Suprafața este determinată în planul de proiecție Stereo 70.



Date referitoare la teren

Crt	Categorie folosință	Intra vilan	Suprafața (mp)	Tarla	Parcelă	Nr. topo	Observații / Referințe
1	arabil	NU	3.278	30	13	-	LOT 1

Lungime Segmente

1) Valorile lungimilor segmentelor sunt obținute din proiecție în plan.

Punct început	X / Y	Punct sfârșit	X / Y	Lungime segment (** (m)
1	707.438,432 319.385,405	2	707.445,755 319.388,039	7.782
2	707.445,755 319.388,039	3	707.261,368 319.769,742	423.905
3	707.261,368 319.769,742	4	707.254,371 319.766,434	7.74
4	707.254,371 319.766,434	1	707.438,432 319.385,405	423.157

** Lungimile segmentelor sunt determinate în planul de proiecție Stereo 70 și sunt rotunjite la 1 milimetru.

***** Distanţa dintre puncte este formată din segmente cumulate ce sunt mai mici decât valoarea 1 milimetru.**

**DATE DESPRE IMOBILUL NR. 4229**

Oficiul de Cadastru și Publicitate Imobiliară CALARASI
Biroul de Cadastru și Publicitate Imobiliară Calarasi

A. Partea I. Descrierea imobilului

TEREN Extravilan

Adresa: Jud. Calarasi, T 30 P 13

Nr. Crt	Nr cadastral Nr. topografic	Suprafața* (mp)	Observații / Referințe
A1	24928	5.000	Sector cadastral:10 Teren neimprejmuit;

B. Partea II. Proprietari și acte

Inscrieri privitoare la dreptul de proprietate și alte drepturi reale		Referințe
22599 / 15/04/2022		
Act Notarial nr. 241, din 14/04/2022 emis de Chiru Maria Dana;		
B2	Intabulare, drept de PROPRIETATE, dobandit prin Conventie, cota actuala 1/1, cota initiala 1/1 1) MIA COM SRL, CIF:14434166	A1

C. Partea III. SARCINI

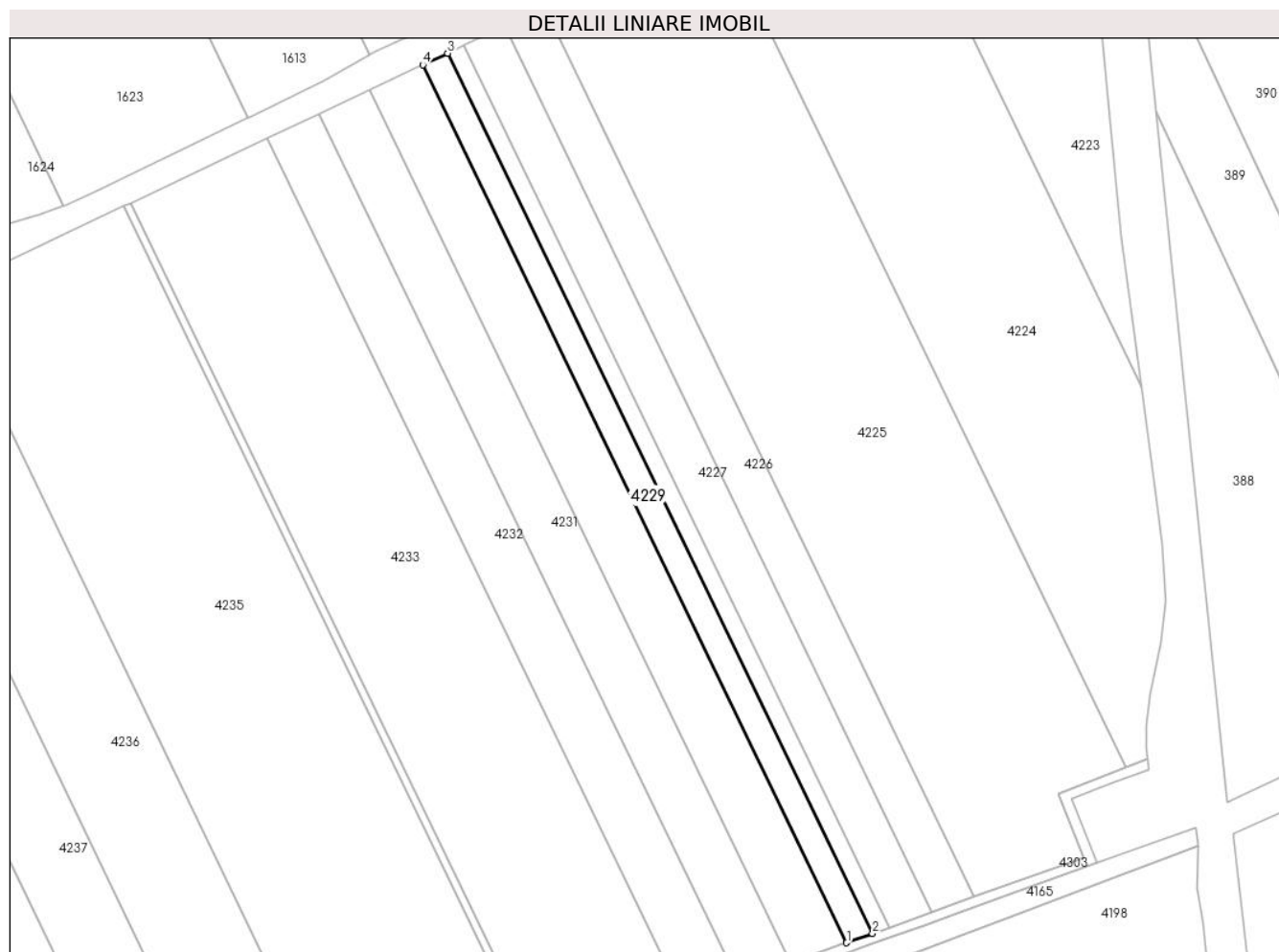
Inscrieri privind dezmembramintele dreptului de proprietate, drepturi reale de garanție și sarcini		Referințe
93974 / 24/11/2023		
Act Notarial nr. 1655, din 23/11/2023 emis de Banateanu Casandra Liana+ANEXA;		
C1	Intabulare, drept de IPOTECA, Valoare:353850 LEIși celelalte obligații de plată aferente creditului acordat în baza Contractului de credit nr. 2005565/22.11.2023 1) AGRICOVER CREDIT IFN SA, CIF:22940237	A1

Anexa Nr. 1 La Partea I

Teren

Nr cadastral	Suprafața (mp)*	Observații / Referințe
24928	5.000	

* Suprafața este determinată în planul de proiecție Stereo 70.



Date referitoare la teren

Crt	Categorie folosință	Intra vilan	Suprafața (mp)	Tarla	Parcelă	Nr. topo	Observații / Referințe
1	arabil	NU	5.000	30	13	-	

Lungime Segmente

1) Valorile lungimilor segmentelor sunt obținute din proiecție în plan.

Punct început	X / Y	Punct sfârșit	X / Y	Lungime segment (** (m)
1	707.427,236 319.381,379	2	707.438,432 319.385,405	11.898
2	707.438,432 319.385,405	3	707.254,371 319.766,434	423.157
3	707.254,371 319.766,434	4	707.243,674 319.761,376	11.833
4	707.243,674 319.761,376	1	707.427,236 319.381,379	422.01

** Lungimile segmentelor sunt determinate în planul de proiecție Stereo 70 și sunt rotunjite la 1 milimetru.

***** Distanţa dintre puncte este formată din segmente cumulate ce sunt mai mici decât valoarea 1 milimetru.**

**DATE DESPRE IMOBILUL NR. 4230**

Oficiul de Cadastru și Publicitate Imobiliară CALARASI
Biroul de Cadastru și Publicitate Imobiliară Calarasi

A. Partea I. Descrierea imobilului

TEREN Extravilan

Adresa: Jud. Calarasi

Nr. Crt	Nr cadastral Nr. topografic	Suprafața* (mp)	Observații / Referințe
A1	20821	10.824	Sector cadastral:10 Teren neimprejmuit;

B. Partea II. Proprietari și acte

Inscrieri privitoare la dreptul de proprietate și alte drepturi reale		Referințe
8815 / 13/04/2010		
Act Notarial nr. 736, din 08/04/2010 emis de BNP CHIRU MARIA DANA;		
B2	Intabulare, drept de PROPRIETATE, dobandit prin Conventie, cota actuala 1/1, cota initiala 1/1 1) SC APOLLO PROPERTIES SRL, CIF:19163688	A1

C. Partea III. SARCINI .

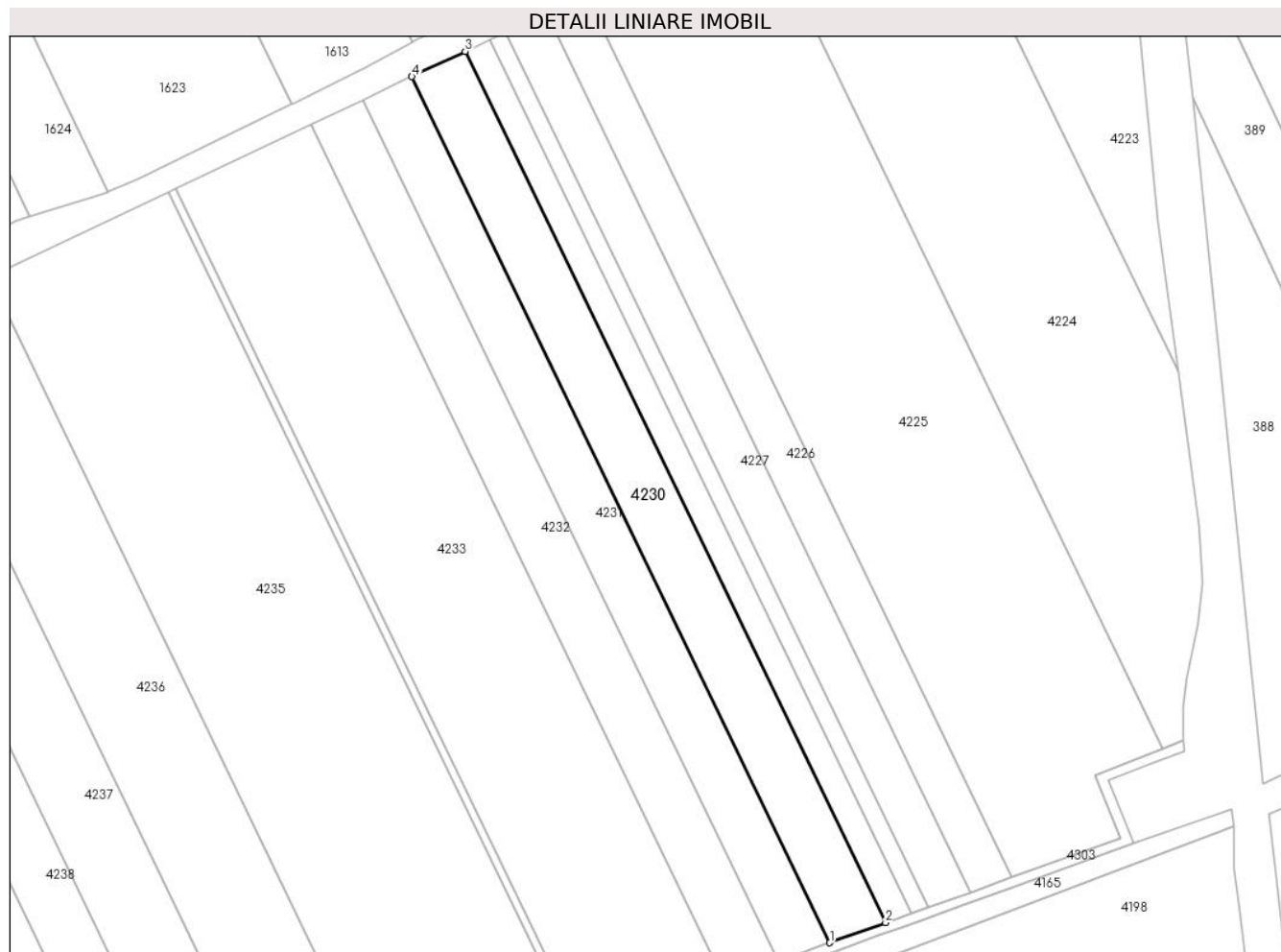
Inscrieri privind dezmembramintele dreptului de proprietate, drepturi reale de garanție și sarcini	Referințe
NU SUNT	

Anexa Nr. 1 La Partea I

Teren

Nr cadastral	Suprafața (mp)*	Observații / Referințe
20821	10.824	

* Suprafața este determinată în planul de proiecție Stereo 70.



Date referitoare la teren

Crt	Categorie folosință	Intravilan	Suprafața (mp)	Tarla	Parcelă	Nr. topo	Observații / Referințe
1	arabil	NU	10.824	30	12	-	

Lungime Segmente

1) Valorile lungimilor segmentelor sunt obținute din proiecție în plan.

Punct început	X / Y	Punct sfârșit	X / Y	Lungime segment (** (m)
1	707.402,897 319.372,624	2	707.427,236 319.381,379	25.866
2	707.427,236 319.381,379	3	707.243,674 319.761,376	422.01
3	707.243,674 319.761,376	4	707.220,417 319.750,38	25.725
4	707.220,417 319.750,38	1	707.402,897 319.372,624	419.522

** Lungimile segmentelor sunt determinate în planul de proiecție Stereo 70 și sunt rotunjite la 1 milimetru.

***** Distanţa dintre puncte este formată din segmente cumulate ce sunt mai mici decât valoarea 1 milimetru.**

**DATE DESPRE IMOBILUL NR. 4231**

Oficiul de Cadastru și Publicitate Imobiliară CALARASI
Biroul de Cadastru și Publicitate Imobiliară Calarasi

A. Partea I. Descrierea imobilului

TEREN Extravilan

Adresa: Jud. Calarasi

Nr. Crt	Nr cadastral Nr. topografic	Suprafața* (mp)	Observații / Referințe
A1	20859	10.000	Sector cadastral:10 Teren neimprejmuit;

B. Partea II. Proprietari și acte

Inscrieri privitoare la dreptul de proprietate și alte drepturi reale		Referințe
13015 / 25/05/2010		
Act Notarial nr. 1062, din 20/05/2010 emis de BNP CHIRU MARIA DANA;		
B2	Intabulare, drept de PROPRIETATE, dobandit prin Conventie, cota actuala 1/1, cota initiala 1/1 1) SC APOLLO PROPERTIES SRL, CIF:19163688	A1

C. Partea III. SARCINI .

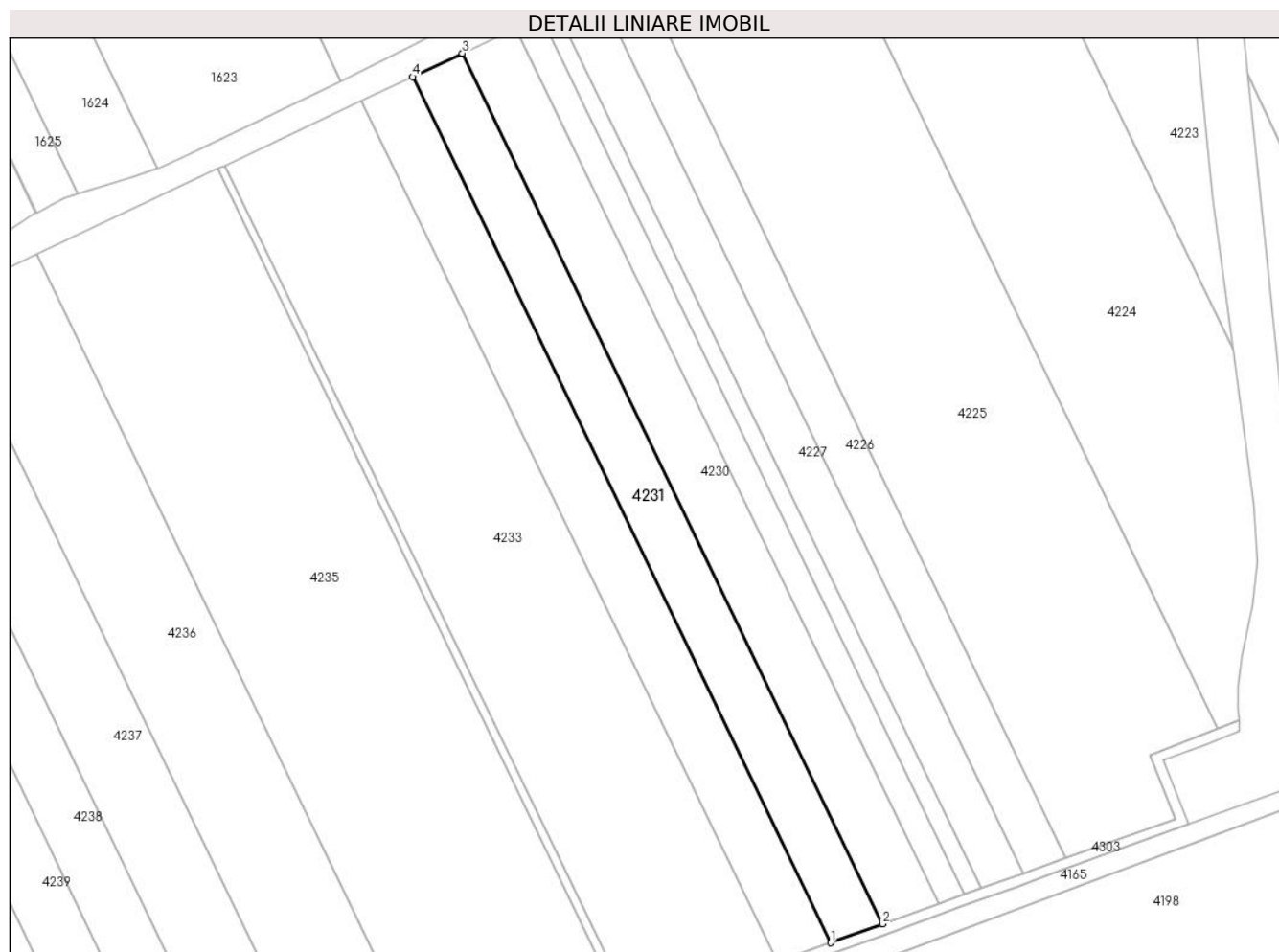
Inscrieri privind dezmembramintele dreptului de proprietate, drepturi reale de garanție și sarcini	Referințe
NU SUNT	

Anexa Nr. 1 La Partea I

Teren

Nr cadastral	Suprafața (mp)*	Observații / Referințe
20859	10.000	

* Suprafața este determinată în planul de proiecție Stereo 70.



Date referitoare la teren

Crt	Categorie folosință	Intra vilan	Suprafața (mp)	Tarla	Parcelă	Nr. topo	Observații / Referințe
1	arabil	NU	10.000	30	11	-	

Lungime Segmente

1) Valorile lungimilor segmentelor sunt obținute din proiecție în plan.

Punct început	X / Y	Punct sfârșit	X / Y	Lungime segment (** (m)
1	707.380,281 319.364,49	2	707.402,897 319.372,624	24.034
2	707.402,897 319.372,624	3	707.220,417 319.750,38	419.522
3	707.220,417 319.750,38	4	707.198,808 319.740,162	23.903
4	707.198,808 319.740,162	1	707.380,281 319.364,49	417.207

** Lungimile segmentelor sunt determinate în planul de proiecție Stereo 70 și sunt rotunjite la 1 milimetru.

***** Distanţa dintre puncte este formată din segmente cumulate ce sunt mai mici decât valoarea 1 milimetru.**

**DATE DESPRE IMOBILUL NR. 4232**

Oficiul de Cadastru și Publicitate Imobiliară CALARASI
Biroul de Cadastru și Publicitate Imobiliară Calarasi

A. Partea I. Descrierea imobilului

TEREN Extravilan

Adresa: Jud. Calarasi

Nr. Crt	Nr cadastral Nr. topografic	Suprafața* (mp)	Observații / Referințe
A1		10.286	Sector cadastral:10 Teren neimprejmuit;

B. Partea II. Proprietari și acte

Inscrieri privitoare la dreptul de proprietate și alte drepturi reale	Referințe
/	
Act Administrativ nr. 42198, din 29/05/1996 emis de CJSIPT CALARASI;	
B1	A1
Intabulare, drept de PROPRIETATE, dobandit prin Constituire, cota actuala 1/1, cota initiala 1/1 1) MARIN N OPREA , LIPSA CNP	

C. Partea III. SARCINI .

Inscrieri privind dezmembramintele dreptului de proprietate, drepturi reale de garanție și sarcini	Referințe
NU SUNT	

Anexa Nr. 1 La Partea I

Teren

Nr cadastral	Suprafața (mp)*	Observații / Referințe
	10.286	

* Suprafața este determinată în planul de proiecție Stereo 70.



Date referitoare la teren

Crt	Categorie folosință	Intra vilan	Suprafața (mp)	Tarla	Parcelă	Nr. topo	Observații / Referințe
1	arabil	NU	10.286	30	10	-	

Lungime Segmente

1) Valorile lungimilor segmentelor sunt obținute din proiecție în plan.

Punct început	X / Y	Punct sfârșit	X / Y	Lungime segment (** (m)
1	707.356,886 319.356,076	2	707.380,281 319.364,49	24.862
2	707.380,281 319.364,49	3	707.198,808 319.740,162	417.207
3	707.198,808 319.740,162	4	707.176,454 319.729,593	24.727
4	707.176,454 319.729,593	1	707.356,886 319.356,076	414.814

** Lungimile segmentelor sunt determinate în planul de proiecție Stereo 70 și sunt rotunjite la 1 milimetru.

***** Distanţa dintre puncte este formată din segmente cumulate ce sunt mai mici decât valoarea 1 milimetru.**

**DATE DESPRE IMOBILUL NR. 4233**

Oficiul de Cadastru și Publicitate Imobiliară CALARASI
Biroul de Cadastru și Publicitate Imobiliară Calarasi

A. Partea I. Descrierea imobilului

TEREN Extravilan

Adresa: Jud. Calarasi

Nr. Crt	Nr cadastral Nr. topografic	Suprafața* (mp)	Observații / Referințe
A1		Din acte: 28.317 Masurata: 26.900	Sector cadastral:10 Teren neimprejmuit; DIFERENTA DE SUPRAFATA PANA LA SUPRAFATA TOTALA DIN ACT SE REGASESTE LA IMOBILUL CU ID 4234

B. Partea II. Proprietari și acte

Inscrieri privitoare la dreptul de proprietate și alte drepturi reale		Referințe
/		
Act Administrativ nr. 43303, din 22/09/1998 emis de CJSIPT CALARASI;		
B1	Intabulare, drept de PROPRIETATE, dobandit prin Reconstituire, cota actuala 1/1, cota initiala 1/1 1) NITU O NEAGU, LIPSA CNP	A1

C. Partea III. SARCINI .

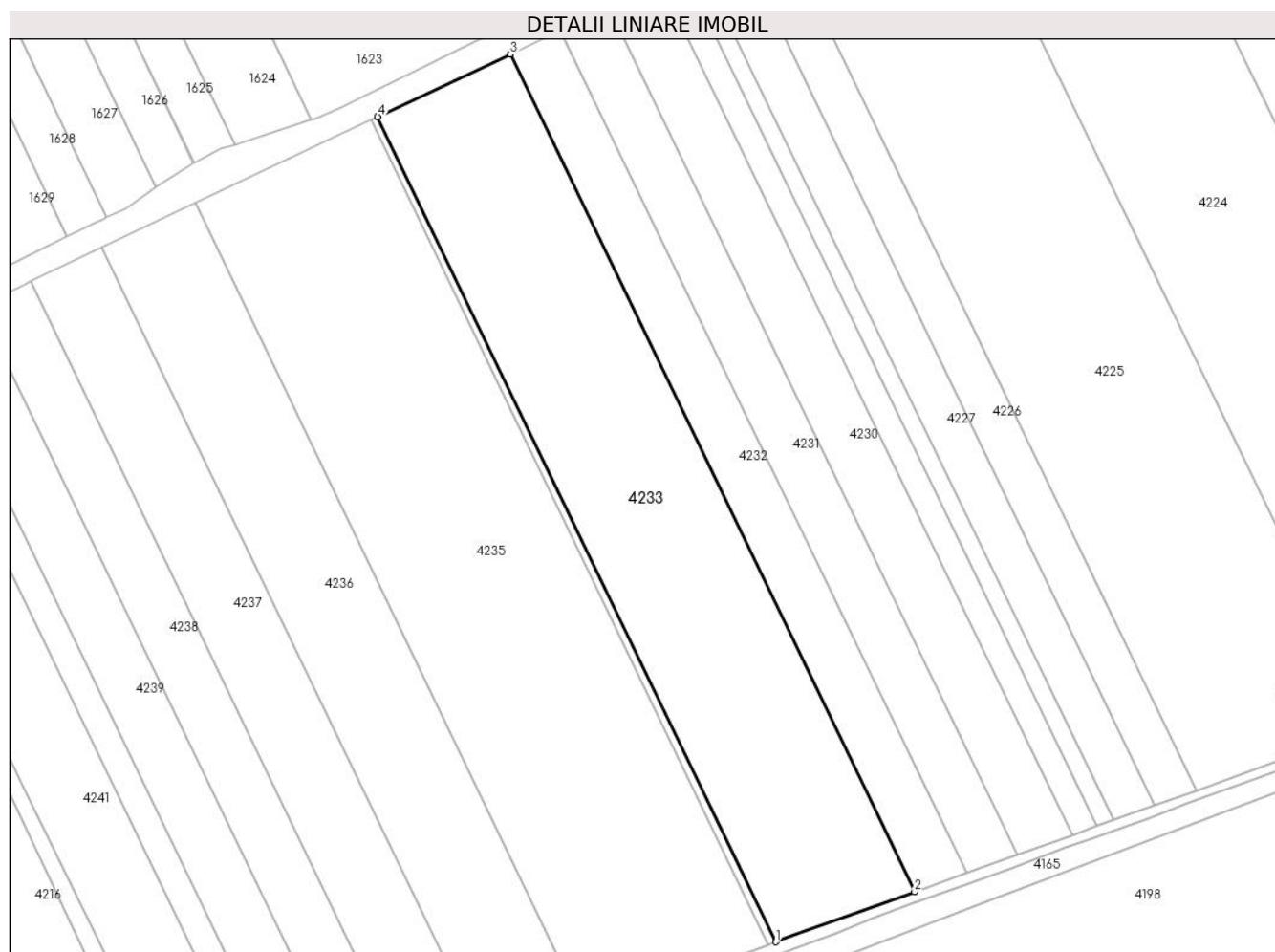
Inscrieri privind dezmembramintele dreptului de proprietate, drepturi reale de garanție și sarcini	Referințe
NU SUNT	

Anexa Nr. 1 La Partea I

Teren

Nr cadastral	Suprafața (mp)*	Observații / Referințe
	Din acte: 28.317 Masurata: 26.900	DIFERENTA DE SUPRAFATA PANA LA SUPRAFATA TOTALA DIN ACT SE REGASESTE LA IMOBILUL CU ID 4234

* Suprafața este determinată în planul de proiecție Stereo 70.



Date referitoare la teren

Crt	Categorie folosință	Intravilan	Suprafața (mp)	Tarla	Parcelă	Nr. topo	Observații / Referințe
1	arabil	NU	26.900	30	9	-	

Lungime Segmente

1) Valorile lungimilor segmentelor sunt obținute din proiecție în plan.

Punct început	X / Y	Punct sfârșit	X / Y	Lungime segment (** (m)
1	707.295,058 319.333,837	2	707.356,886 319.356,076	65.706
2	707.356,886 319.356,076	3	707.176,454 319.729,593	414.814
3	707.176,454 319.729,593	4	707.117,376 319.701,66	65.349
4	707.117,376 319.701,66	1	707.295,058 319.333,837	408.491

**** Lungimile segmentelor sunt determinate în planul de proiecție Stereo 70 și sunt rotunjite la 1 milimetru.**

***** Distanța dintre puncte este formată din segmente cumulate ce sunt mai mici decât valoarea 1 milimetru.**

**DATE DESPRE IMOBILUL NR. 4234**

Oficiul de Cadastru și Publicitate Imobiliară CALARASI
Biroul de Cadastru și Publicitate Imobiliară Calarasi

A. Partea I. Descrierea imobilului

TEREN Extravilan

Adresa: Jud. Calarasi

Nr. Crt	Nr cadastral Nr. topografic	Suprafața* (mp)	Observații / Referințe
A1	24986	1.417	Sector cadastral:10 Teren neimpregmuit;

B. Partea II. Proprietari și acte

Inscrieri privitoare la dreptul de proprietate și alte drepturi reale		Referințe
49816 / 06/09/2022		
Act Notarial nr. 891, din 05/09/2022 emis de Mitache Iuliana Adriana;		
B2	Intabulare, drept de PROPRIETATE, dobandit prin Conventie, cota actuala 1/1, cota initiala 1/1 1) MIA COM SRL, CIF:14434166	A1

C. Partea III. SARCINI

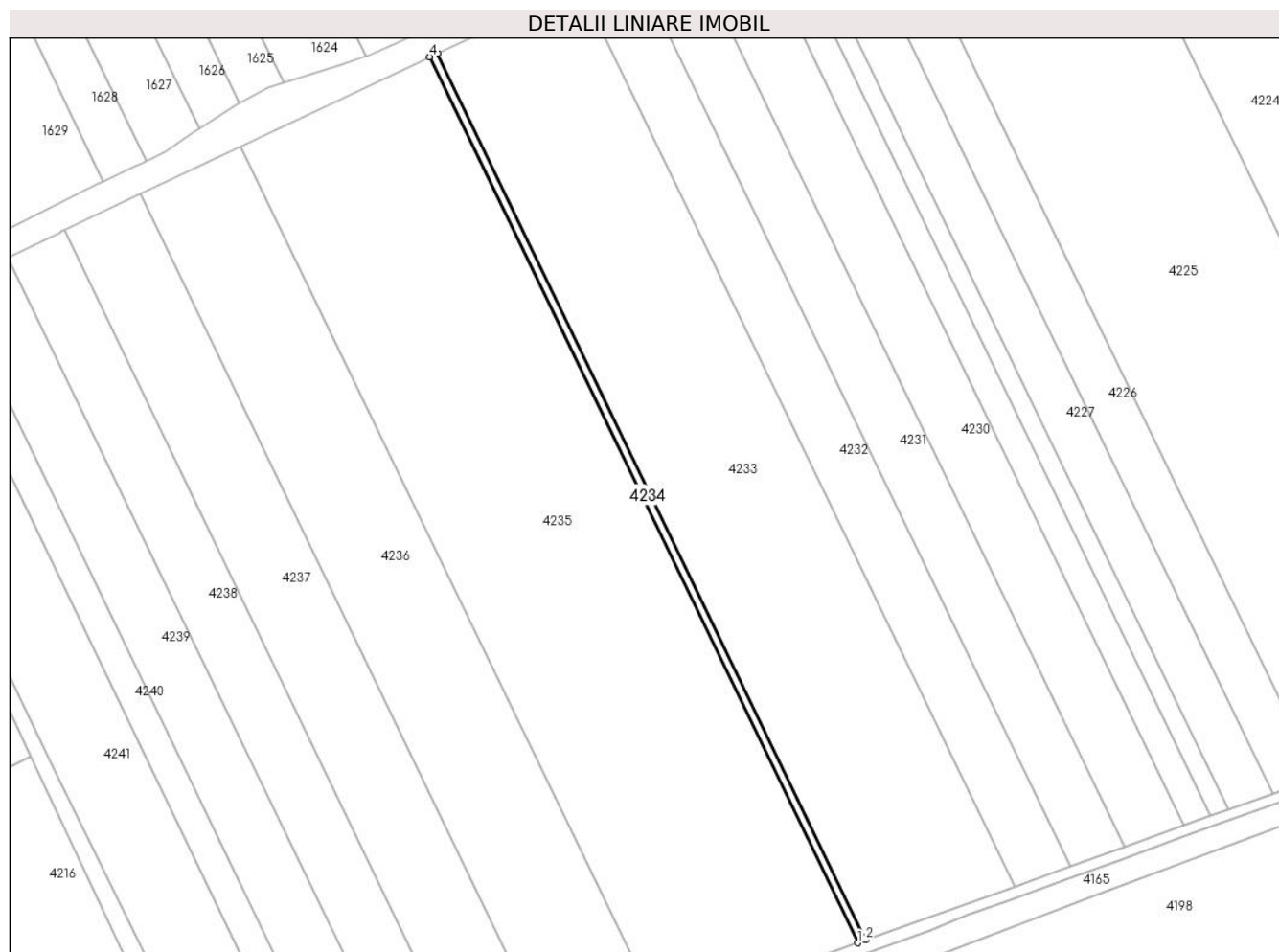
Inscrieri privind dezmembramintele dreptului de proprietate, drepturi reale de garanție și sarcini		Referințe
29878 / 25/05/2023		
Act Notarial nr. 640, din 24/05/2023 emis de Banateanu Casandra Liana;		
C1	Intabulare, drept de IPOTECA, Valoare:899040 LEIsi celelalte obligatii de plata aferente creditului acordat in baza Contractului de credit nr. 2004241/17.05.2023 1) AGRICOVER CREDIT IFN SA, CIF:22940237	A1

Anexa Nr. 1 La Partea I

Teren

Nr cadastral	Suprafața (mp)*	Observații / Referințe
24986	1.417	

* Suprafața este determinată în planul de proiecție Stereo 70.



Date referitoare la teren

Crt	Categorie folosință	Intravilan	Suprafața (mp)	Tarla	Parcelă	Nr. topo	Observații / Referințe
1	arabil	NU	1.417	30	9	-	

Lungime Segmente

1) Valorile lungimilor segmentelor sunt obținute din proiecție în plan.

Punct început	X / Y	Punct sfârșit	X / Y	Lungime segment (** (m)
1	707.291,774 319.332,656	2	707.295,058 319.333,837	3.49
2	707.295,058 319.333,837	3	707.117,376 319.701,66	408.491
3	707.117,376 319.701,66	4	707.114,239 319.700,177	3.47
4	707.114,239 319.700,177	1	707.291,774 319.332,656	408.155

** Lungimile segmentelor sunt determinate în planul de proiecție Stereo 70 și sunt rotunjite la 1 milimetru.

***** Distanţa dintre puncte este formată din segmente cumulate ce sunt mai mici decât valoarea 1 milimetru.**

**DATE DESPRE IMOBILUL NR. 4235**

Oficiul de Cadastru și Publicitate Imobiliară CALARASI
Biroul de Cadastru și Publicitate Imobiliară Calarasi

A. Partea I. Descrierea imobilului

TEREN Extravilan

Adresa: Jud. Calarasi

Nr. Crt	Nr cadastral Nr. topografic	Suprafața* (mp)	Observații / Referințe
A1	21618	35.000	Sector cadastral:10 Teren neimprejmuit;

B. Partea II. Proprietari și acte

Inscrieri privitoare la dreptul de proprietate și alte drepturi reale	Referințe
8929 / 16/03/2012	
Act Notarial nr. 314, din 15/03/2012 emis de CHIRU MARIA DANA;	
B4	A1
Intabulare, drept de PROPRIETATE, dobandit prin Conventie, cota actuala 1/1, cota initiala 1/1	
1) SC APOLLO PROPERTIES SRL, CIF:19163688	

C. Partea III. SARCINI .

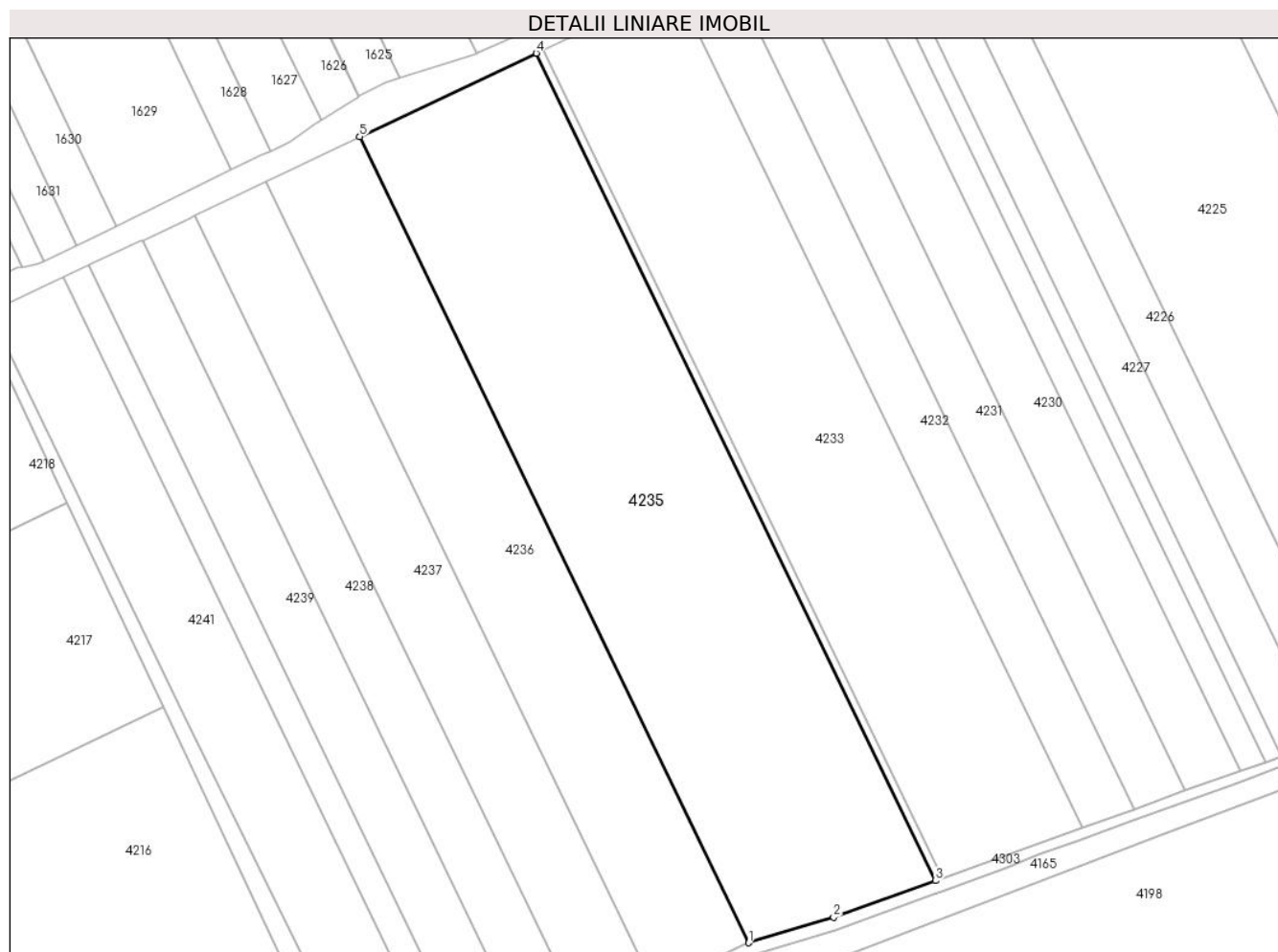
Inscrieri privind dezmembramintele dreptului de proprietate, drepturi reale de garanție și sarcini	Referințe
NU SUNT	

Anexa Nr. 1 La Partea I

Teren

Nr cadastral	Suprafața (mp)*	Observații / Referințe
21618	35.000	

* Suprafața este determinată în planul de proiecție Stereo 70.



Date referitoare la teren

Crt	Categorie folosință	Intravilan	Suprafața (mp)	Tarla	Parcelă	Nr. topo	Observații / Referințe
1	arabil	NU	35.000	30	8	-	

Lungime Segmente

1) Valorile lungimilor segmentelor sunt obținute din proiecție în plan.

Punct început	X / Y	Punct sfârșit	X / Y	Lungime segment (** (m)
1	707.208,755 319.305,084	2	707.246,47 319.316,361	39.365
2	707.246,47 319.316,361	3	707.291,774 319.332,656	48.145
3	707.291,774 319.332,656	4	707.114,239 319.700,177	408.155
4	707.114,239 319.700,177	5	707.035,813 319.663,095	86.751
5	707.035,813 319.663,095	1	707.208,755 319.305,084	397.594

**** Lungimile segmentelor sunt determinate în planul de proiecție Stereo 70 și sunt rotunjite la 1 milimetru.**

***** Distanța dintre puncte este formată din segmente cumulate ce sunt mai mici decât valoarea 1 milimetru.**

**DATE DESPRE IMOBILUL NR. 4236**

Oficiul de Cadastru și Publicitate Imobiliară CALARASI
Biroul de Cadastru și Publicitate Imobiliară Calarasi

A. Partea I. Descrierea imobilului

TEREN Extravilan

Adresa: Jud. Calarasi

Nr. Crt	Nr cadastral Nr. topografic	Suprafața* (mp)	Observații / Referințe
A1	20109	18.338	Sector cadastral:10 Teren neimprejmuit;

B. Partea II. Proprietari și acte

Inscrieri privitoare la dreptul de proprietate și alte drepturi reale		Referințe
4281 / 23/02/2009		
Act Notarial nr. 400, din 19/02/2009 emis de BNP CHIRU DANA MARIA;		
B2	Intabulare, drept de PROPRIETATE, dobandit prin Conventie, cota actuala 1/1, cota initiala 1/1 1) SC APOLLO PROPERTIES SRL, CIF:19163688	A1

C. Partea III. SARCINI .

Inscrieri privind dezmembramintele dreptului de proprietate, drepturi reale de garanție și sarcini	Referințe
NU SUNT	

Anexa Nr. 1 La Partea I

Teren

Nr cadastral	Suprafața (mp)*	Observații / Referințe
20109	18.338	

* Suprafața este determinată în planul de proiecție Stereo 70.



Date referitoare la teren

Crt	Categorie folosință	Intravilan	Suprafața (mp)	Tarla	Parcelă	Nr. topo	Observații / Referințe
1	arabil	NU	18.338	30	7	-	

Lungime Segmente

1) Valorile lungimilor segmentelor sunt obținute din proiecție în plan.

Punct început	X / Y	Punct sfârșit	X / Y	Lungime segment (** (m)
1	707.167,067 319.285,328	2	707.207,562 319.304,727	44.902
2	707.207,562 319.304,727	3	707.208,755 319.305,084	1.245
3	707.208,755 319.305,084	4	707.035,813 319.663,095	397.594
4	707.035,813 319.663,095	5	706.994,108 319.643,376	46.132
5	706.994,108 319.643,376	1	707.167,067 319.285,328	397.634

**** Lungimile segmentelor sunt determinate în planul de proiecție Stereo 70 și sunt rotunjite la 1 milimetru.**

***** Distanța dintre puncte este formată din segmente cumulate ce sunt mai mici decât valoarea 1 milimetru.**

**DATE DESPRE IMOBILUL NR. 4237**

Oficiul de Cadastru și Publicitate Imobiliară CALARASI
Biroul de Cadastru și Publicitate Imobiliară Calarasi

A. Partea I. Descrierea imobilului

TEREN Extravilan

Adresa: Jud. Calarasi

Nr. Crt	Nr cadastral Nr. topografic	Suprafața* (mp)	Observații / Referințe
A1		13.981	Sector cadastral:10 Teren neimprejmuit;

B. Partea II. Proprietari și acte

Inscrieri privitoare la dreptul de proprietate și alte drepturi reale		Referințe
/		
Act Administrativ nr. 43315, din 07/10/1998 emis de CJSIPT CALARASI;		
B1	Intabulare, drept de PROPRIETATE, dobandit prin Reconstituire, cota actuala 1/1, cota initiala 1/1 1) ZAINEA I AUREL, LIPSA CNP	A1

C. Partea III. SARCINI .

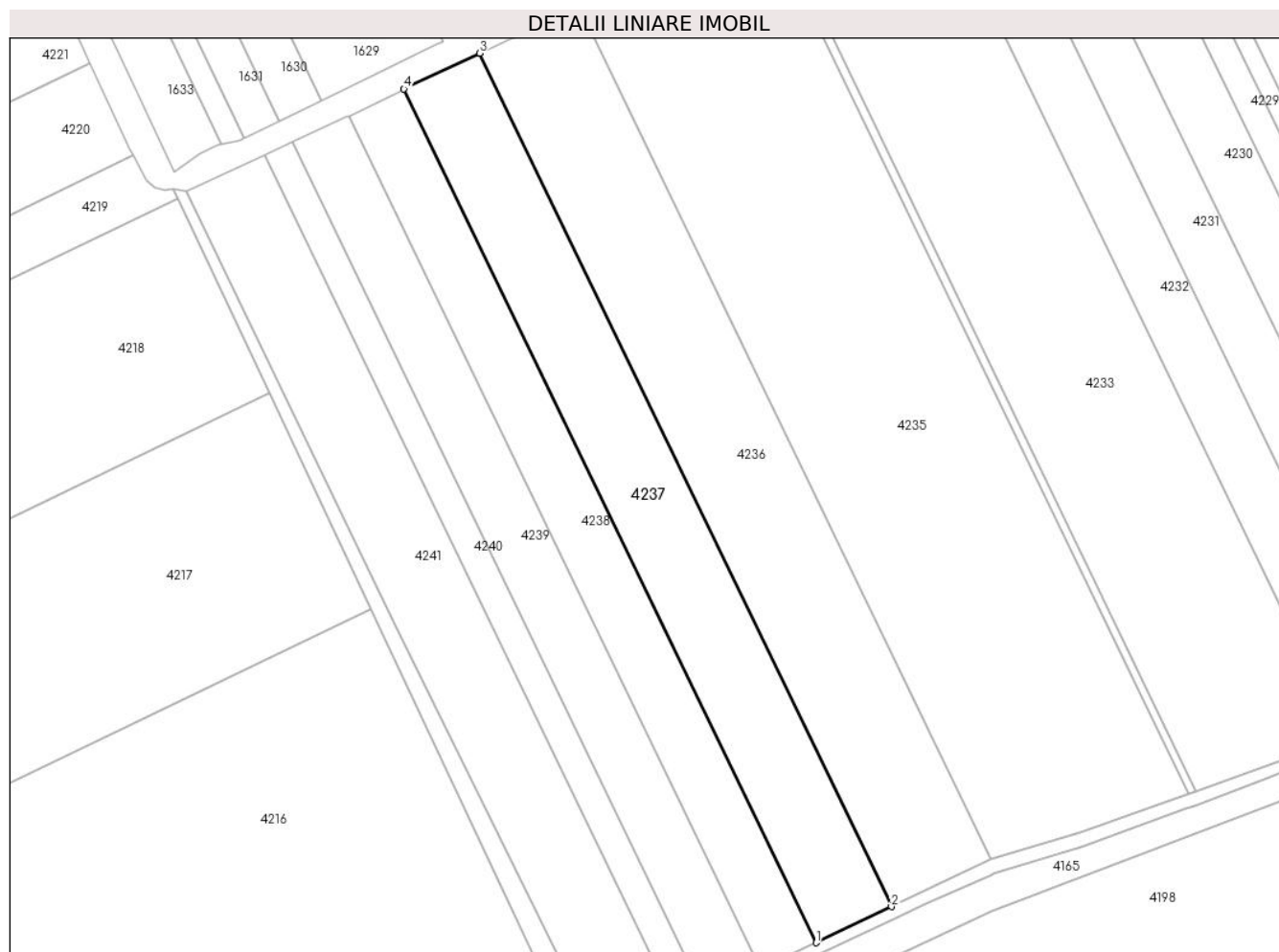
Inscrieri privind dezmembramintele dreptului de proprietate, drepturi reale de garanție și sarcini	Referințe
NU SUNT	

Anexa Nr. 1 La Partea I

Teren

Nr cadastral	Suprafața (mp)*	Observații / Referințe
	13.981	

* Suprafața este determinată în planul de proiecție Stereo 70.



Date referitoare la teren

Crt	Categorie folosință	Intra vilan	Suprafața (mp)	Tarla	Parcelă	Nr. topo	Observații / Referințe
1	arabil	NU	13.981	30	6	-	

Lungime Segmente

1) Valorile lungimilor segmentelor sunt obținute din proiecție în plan.

Punct început	X / Y	Punct sfârșit	X / Y	Lungime segment (** (m)
1	707.135,364 319.270,141	2	707.167,067 319.285,328	35.153
2	707.167,067 319.285,328	3	706.994,108 319.643,376	397.634
3	706.994,108 319.643,376	4	706.962,327 319.628,35	35.154
4	706.962,327 319.628,35	1	707.135,364 319.270,141	397.813

** Lungimile segmentelor sunt determinate în planul de proiecție Stereo 70 și sunt rotunjite la 1 milimetru.

***** Distanţa dintre puncte este formată din segmente cumulate ce sunt mai mici decât valoarea 1 milimetru.**

**DATE DESPRE IMOBILUL NR. 4238**

Oficiul de Cadastru și Publicitate Imobiliară CALARASI
Biroul de Cadastru și Publicitate Imobiliară Calarasi

A. Partea I. Descrierea imobilului

TEREN Extravilan

Adresa: Jud. Calarasi

Nr. Crt	Nr cadastral Nr. topografic	Suprafața* (mp)	Observații / Referințe
A1	20122	10.223	Sector cadastral:10 Teren neimprejmuit;

B. Partea II. Proprietari și acte

Inscrieri privitoare la dreptul de proprietate și alte drepturi reale		Referințe
5619 / 10/03/2009		
Act Notarial nr. 544, din 05/03/2009 emis de BNP CHIRU MARIA DANA;		
B2	Intabulare, drept de PROPRIETATE, dobandit prin Conventie, cota actuala 1/1, cota initiala 1/1 1) SC APOLLO PROPERTIES SRL, CIF:19163688	A1

C. Partea III. SARCINI .

Inscrieri privind dezmembramintele dreptului de proprietate, drepturi reale de garanție și sarcini	Referințe
NU SUNT	

Anexa Nr. 1 La Partea I

Teren

Nr cadastral	Suprafața (mp)*	Observații / Referințe
20122	10.223	

* Suprafața este determinată în planul de proiecție Stereo 70.



Date referitoare la teren

Crt	Categorie folosință	Intravilan	Suprafața (mp)	Tarla	Parcelă	Nr. topo	Observații / Referințe
1	arabil	NU	10.223	30	5	-	

Lungime Segmente

1) Valorile lungimilor segmentelor sunt obținute din proiecție în plan.

Punct început	X / Y	Punct sfârșit	X / Y	Lungime segment (** (m)
1	707.112,17 319.259,03	2	707.135,364 319.270,141	25.718
2	707.135,364 319.270,141	3	706.962,327 319.628,35	397.813
3	706.962,327 319.628,35	4	706.961,22 319.627,826	1.225
4	706.961,22 319.627,826	5	706.960,949 319.627,281	0.609
5	706.960,949 319.627,281	6	706.939,26 319.616,976	24.013

Punct început	X / Y	Punct sfârșit	X / Y	Lungime segment (** (m)
6	706.939,26 319.616,976	1	707.112,17 319.259,03	397.521

** Lungimile segmentelor sunt determinate în planul de proiecție Stereo 70 și sunt rotunjite la 1 milimetru.

*** Distanța dintre puncte este formată din segmente cumulate ce sunt mai mici decât valoarea 1 milimetru.

**DATE DESPRE IMOBILUL NR. 4239**

Oficiul de Cadastru și Publicitate Imobiliară CALARASI
Biroul de Cadastru și Publicitate Imobiliară Calarasi

A. Partea I. Descrierea imobilului

TEREN Extravilan

Adresa: Jud. Calarasi

Nr. Crt	Nr cadastral Nr. topografic	Suprafața* (mp)	Observații / Referințe
A1		10.413	Sector cadastral:10 Teren neimprejmuit;

B. Partea II. Proprietari și acte

Inscrieri privitoare la dreptul de proprietate și alte drepturi reale	Referințe
/	
Act Administrativ nr. 42056, din 25/03/1996 emis de CJSIPT CALARASI;	
B1	A1
Intabulare, drept de PROPRIETATE, dobandit prin Constituire, cota actuala 1/1, cota initiala 1/1 1) DINU G VICTORIA, LIPSA CNP	

C. Partea III. SARCINI .

Inscrieri privind dezmembramintele dreptului de proprietate, drepturi reale de garanție și sarcini	Referințe
NU SUNT	

Anexa Nr. 1 La Partea I

Teren

Nr cadastral	Suprafața (mp)*	Observații / Referințe
	10.413	

* Suprafața este determinată în planul de proiecție Stereo 70.



Date referitoare la teren

Crt	Categorie folosință	Intra vilan	Suprafața (mp)	Tarla	Parcelă	Nr. topo	Observații / Referințe
1	arabil	NU	10.413	30	4	-	

Lungime Segmente

1) Valorile lungimilor segmentelor sunt obținute din proiecție în plan.

Punct început	X / Y	Punct sfârșit	X / Y	Lungime segment (** (m)
1	707.088,574 319.247,727	2	707.112,17 319.259,03	26.164
2	707.112,17 319.259,03	3	706.939,26 319.616,976	397.521
3	706.939,26 319.616,976	4	706.938,989 319.616,847	0.3
4	706.938,989 319.616,847	5	706.938,256 319.616,968	0.743
5	706.938,256 319.616,968	6	706.915,423 319.606,172	25.257

Punct început	X / Y	Punct sfârșit	X / Y	Lungime segment (** (m)
6	706.915,423 319.606,172	1	707.088,574 319.247,727	398.075

** Lungimile segmentelor sunt determinate în planul de proiecție Stereo 70 și sunt rotunjite la 1 milimetru.

*** Distanța dintre puncte este formată din segmente cumulate ce sunt mai mici decât valoarea 1 milimetru.

**DATE DESPRE IMOBILUL NR. 4240**

Oficiul de Cadastru și Publicitate Imobiliară CALARASI
Biroul de Cadastru și Publicitate Imobiliară Calarasi

A. Partea I. Descrierea imobilului

TEREN Extravilan

Adresa: Jud. Calarasi

Nr. Crt	Nr cadastral Nr. topografic	Suprafața* (mp)	Observații / Referințe
A1	23640	5.000	Sector cadastral:10 Teren neimprejmuit;

B. Partea II. Proprietari și acte

Inscrieri privitoare la dreptul de proprietate și alte drepturi reale	Referințe
24849 / 15/05/2017	
Act Notarial nr. 967, din 12/05/2017 emis de NP Sestacovschi Florin Adrian;	
B17	A1
Intabulare, drept de PROPRIETATE, dobandit prin Conventie, cota actuala 1/1, cota initiala 1/1	
1) SOCIETATEA NUTRESAN SRL, CIF:17111003	

C. Partea III. SARCINI .

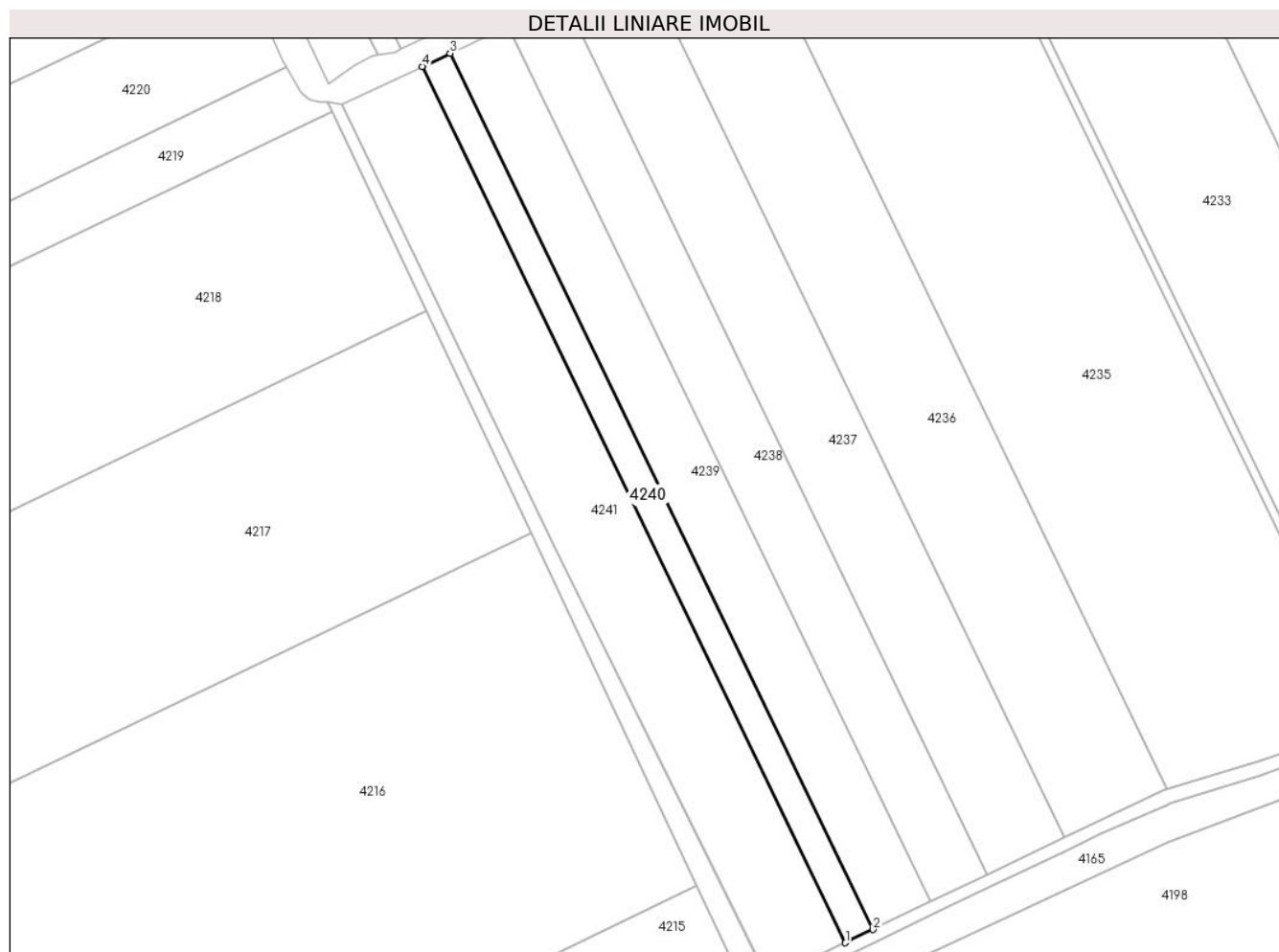
Inscrieri privind dezmembramintele dreptului de proprietate, drepturi reale de garanție și sarcini	Referințe
NU SUNT	

Anexa Nr. 1 La Partea I

Teren

Nr cadastral	Suprafața (mp)*	Observații / Referințe
23640	5.000	

* Suprafața este determinată în planul de proiecție Stereo 70.



Date referitoare la teren

Crt	Categorie folosință	Intravilan	Suprafața (mp)	Tarla	Parcelă	Nr. topo	Observații / Referințe
1	arabil	NU	5.000	30	3	-	

Lungime Segmente

1) Valorile lungimilor segmentelor sunt obținute din proiecție în plan.

Punct început	X / Y	Punct sfârșit	X / Y	Lungime segment (** (m)
1	707.077,247 319.242,301	2	707.088,574 319.247,727	12.56
2	707.088,574 319.247,727	3	706.915,423 319.606,172	398.075
3	706.915,423 319.606,172	4	706.904,068 319.600,804	12.56
4	706.904,068 319.600,804	1	707.077,247 319.242,301	398.14

** Lungimile segmentelor sunt determinate în planul de proiecție Stereo 70 și sunt rotunjite la 1 milimetru.

***** Distanţa dintre puncte este formată din segmente cumulate ce sunt mai mici decât valoarea 1 milimetru.**

**DATE DESPRE IMOBILUL NR. 4241**

Oficiul de Cadastru și Publicitate Imobiliară CALARASI
Biroul de Cadastru și Publicitate Imobiliară Calarasi

A. Partea I. Descrierea imobilului

TEREN Extravilan

Adresa: Jud. Calarasi

Nr. Crt	Nr cadastral Nr. topografic	Suprafața* (mp)	Observații / Referințe
A1		14.377	Sector cadastral:10 Teren neimpregmuit;

B. Partea II. Proprietari și acte

Inscrieri privitoare la dreptul de proprietate și alte drepturi reale		Referințe
/		
Act Administrativ nr. 42687, din 23/04/1997 emis de CJSIPT CALARASI;		
B1	Intabulare, drept de PROPRIETATE, dobandit prin Reconstituire, cota actuala 1/1, cota initiala 1/1 1) CHIREA DUMITRA, LIPSA CNP 2) CRISTEA VICTORIA, LIPSA CNP 3) DINU VICTORIA, LIPSA CNP 4) SERBAN STAYER, LIPSA CNP 5) SERBAN VASILE, LIPSA CNP	A1

C. Partea III. SARCINI .

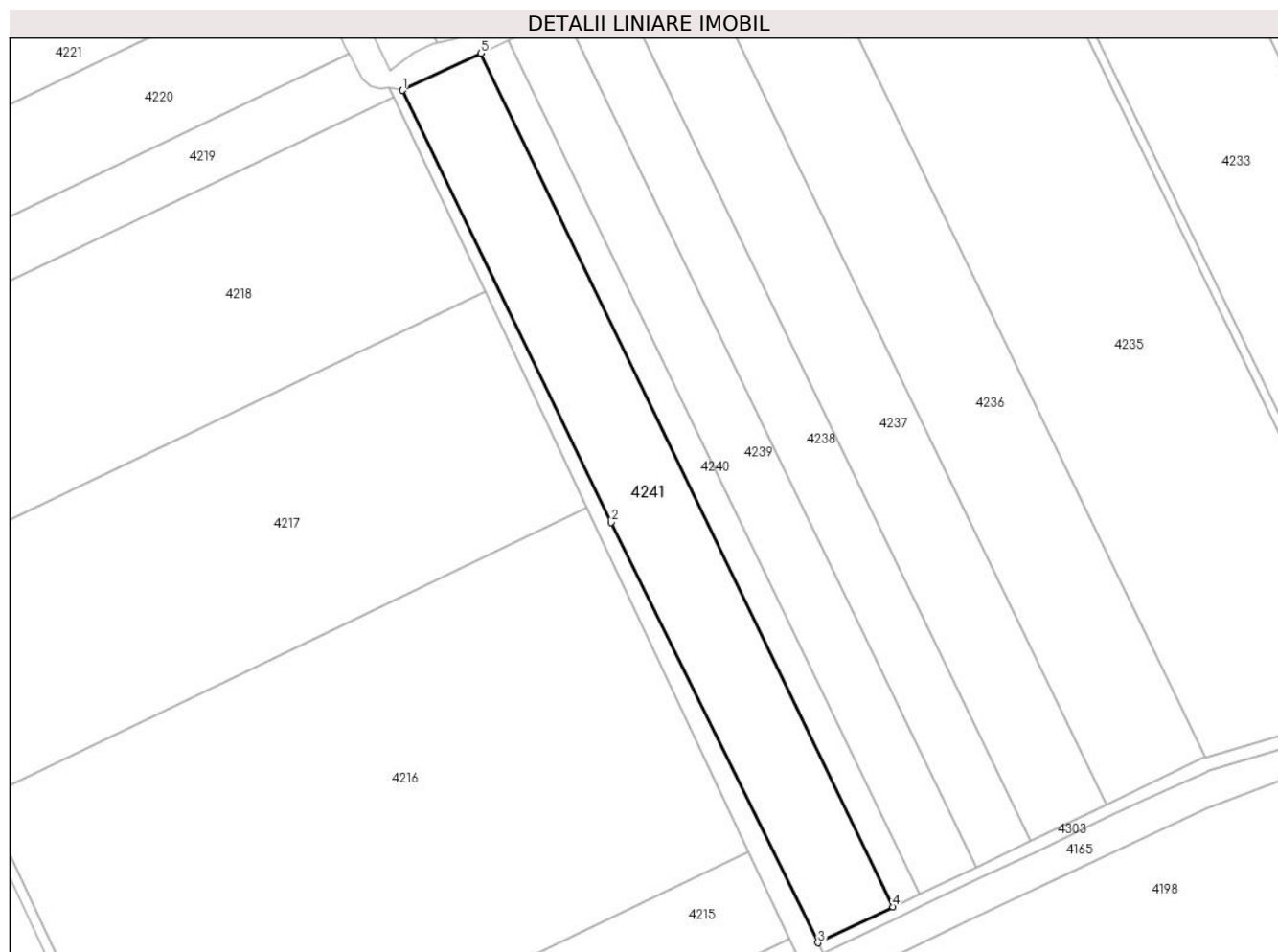
Inscrieri privind dezmembramintele dreptului de proprietate, drepturi reale de garanție și sarcini	Referințe
NU SUNT	

Anexa Nr. 1 La Partea I

Teren

Nr cadastral	Suprafața (mp)*	Observații / Referințe
	14.377	

* Suprafața este determinată în planul de proiecție Stereo 70.



Date referitoare la teren

Crt	Categorie folosință	Intravilan	Suprafața (mp)	Tarla	Parcelă	Nr. topo	Observații / Referințe
1	arabil	NU	14.377	30	1	-	

Lungime Segmente

1) Valorile lungimilor segmentelor sunt obținute din proiecție în plan.

Punct început	X / Y	Punct sfârșit	X / Y	Lungime segment (** (m)
1	706.871,081 319.585,207	2	706.958,756 319.403,708	201.566
2	706.958,756 319.403,708	3	707.045,748 319.227,211	196.771
3	707.045,748 319.227,211	4	707.077,247 319.242,301	34.927
4	707.077,247 319.242,301	5	706.904,068 319.600,804	398.14
5	706.904,068 319.600,804	1	706.871,081 319.585,207	36.488

**** Lungimile segmentelor sunt determinate în planul de proiecție Stereo 70 și sunt rotunjite la 1 milimetru.**

***** Distanța dintre puncte este formată din segmente cumulate ce sunt mai mici decât valoarea 1 milimetru.**

**DATE DESPRE IMOBILUL NR. 4242**

Oficiul de Cadastru și Publicitate Imobiliară CALARASI
Biroul de Cadastru și Publicitate Imobiliară Calarasi

A. Partea I. Descrierea imobilului

TEREN Extravilan

Adresa: Jud. Calarasi

Nr. Crt	Nr cadastral Nr. topografic	Suprafața* (mp)	Observații / Referințe
A1	21085	38.375	Sector cadastral:10 Teren neimprejmuit;

B. Partea II. Proprietari și acte

Inscrieri privitoare la dreptul de proprietate și alte drepturi reale		Referințe
33367 / 22/11/2010		
Act Notarial nr. 2583, din 18/11/2010 emis de BNP CHIRU MARIA DANA;		
B5	Intabulare, drept de PROPRIETATE, dobandit prin Conventie, cota actuala 1/1, cota initiala 1/1 1) SC APOLLO PROPERTIES SRL, CIF:19163688	A1

C. Partea III. SARCINI .

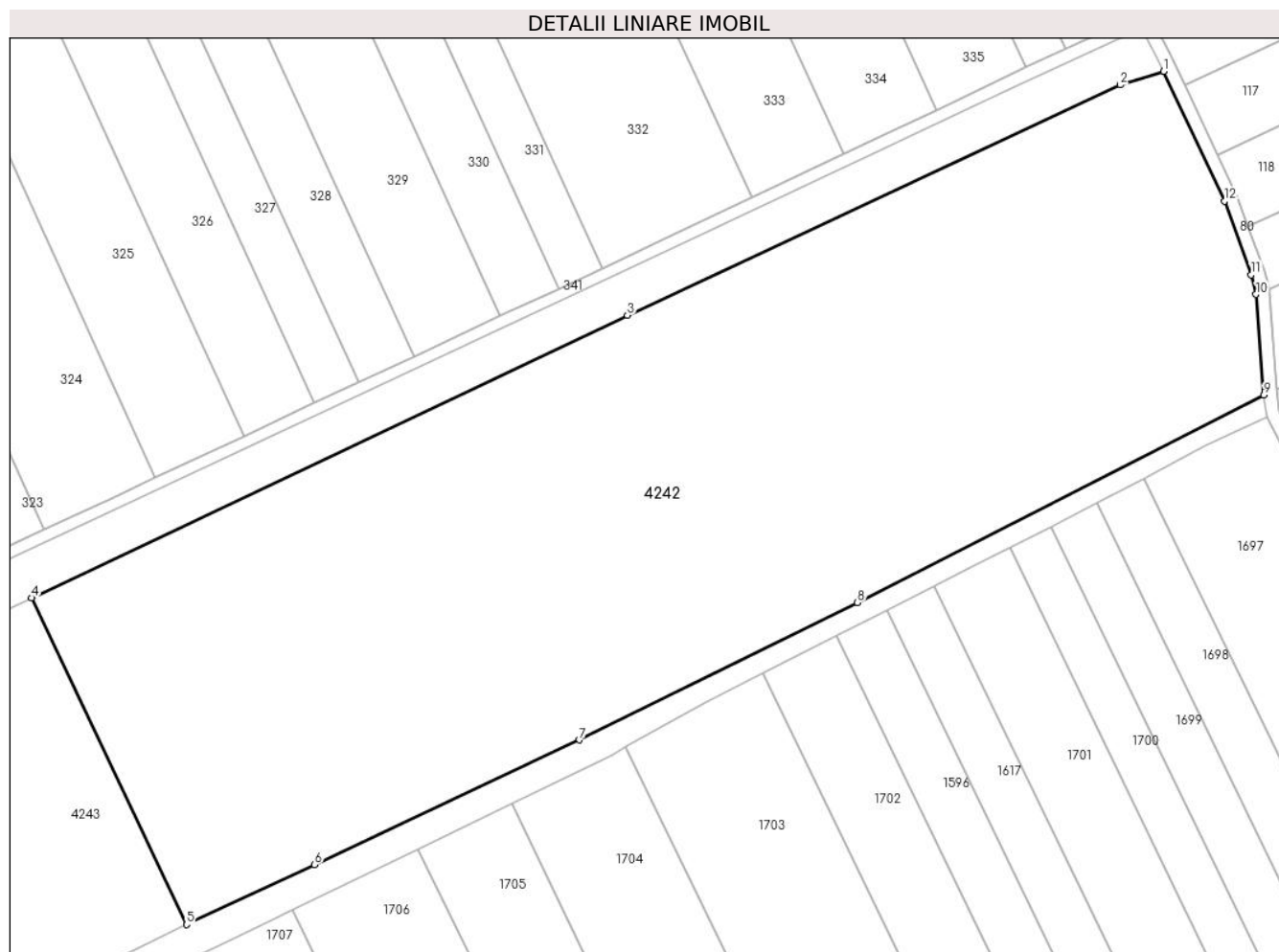
Inscrieri privind dezmembramintele dreptului de proprietate, drepturi reale de garanție și sarcini	Referințe
NU SUNT	

Anexa Nr. 1 La Partea I

Teren

Nr cadastral	Suprafața (mp)*	Observații / Referințe
21085	38.375	

* Suprafața este determinată în planul de proiecție Stereo 70.



Date referitoare la teren

Crt	Categorie folosință	Intravilan	Suprafața (mp)	Tarla	Parcelă	Nr. topo	Observații / Referințe
1	arabil	NU	38.375	13/4	6	-	

Lungime Segmente

1) Valorile lungimilor segmentelor sunt obținute din proiecție în plan.

Punct început	X / Y	Punct sfârșit	X / Y	Lungime segment (** (m)
1	707.526,132 321.923,769	2	707.513,324 321.919,787	13.413
2	707.513,324 321.919,787	3	707.367,934 321.851,884	160.465
3	707.367,934 321.851,884	4	707.192,291 321.768,586	194.394
4	707.192,291 321.768,586	5	707.237,943 321.672,324	106.539
5	707.237,943 321.672,324	6	707.275,691 321.689,99	41.677

Punct început	X / Y	Punct sfârșit	X / Y	Lungime segment (** (m)
6	707.275,691 321.689,99	7	707.353,847 321.726,71	86.352
7	707.353,847 321.726,71	8	707.435,766 321.767,214	91.385
8	707.435,766 321.767,214	9	707.555,634 321.828,385	134.574
9	707.555,634 321.828,385	10	707.553,362 321.858,055	29.757
10	707.553,362 321.858,055	11	707.551,979 321.863,77	5.88
11	707.551,979 321.863,77	12	707.544,042 321.885,507	23.141
12	707.544,042 321.885,507	1	707.526,132 321.923,769	42.246

** Lungimile segmentelor sunt determinate în planul de proiecție Stereo 70 și sunt rotunjite la 1 milimetru.

*** Distanța dintre puncte este formată din segmente cumulate ce sunt mai mici decât valoarea 1 milimetru.

**DATE DESPRE IMOBILUL NR. 4243**

Oficiul de Cadastru și Publicitate Imobiliară CALARASI
Biroul de Cadastru și Publicitate Imobiliară Calarasi

A. Partea I. Descrierea imobilului

TEREN Extravilan

Adresa: Jud. Calarasi

Nr. Crt	Nr cadastral Nr. topografic	Suprafața* (mp)	Observații / Referințe
A1	21086	64.874	Sector cadastral:10 Teren neimprejmuit;

B. Partea II. Proprietari și acte

Inscrieri privitoare la dreptul de proprietate și alte drepturi reale		Referințe
33390 / 22/11/2010		
Act Notarial nr. 2596, din 18/11/2010 emis de BNP CHIRU MARIA DANA;		
B5	Intabulare, drept de PROPRIETATE, dobandit prin Conventie, cota actuala 1/1, cota initiala 1/1	A1
1) SC APOLLO PROPERTIES SRL, CIF:19163688, -cu sediul in Bucuresti		

C. Partea III. SARCINI .

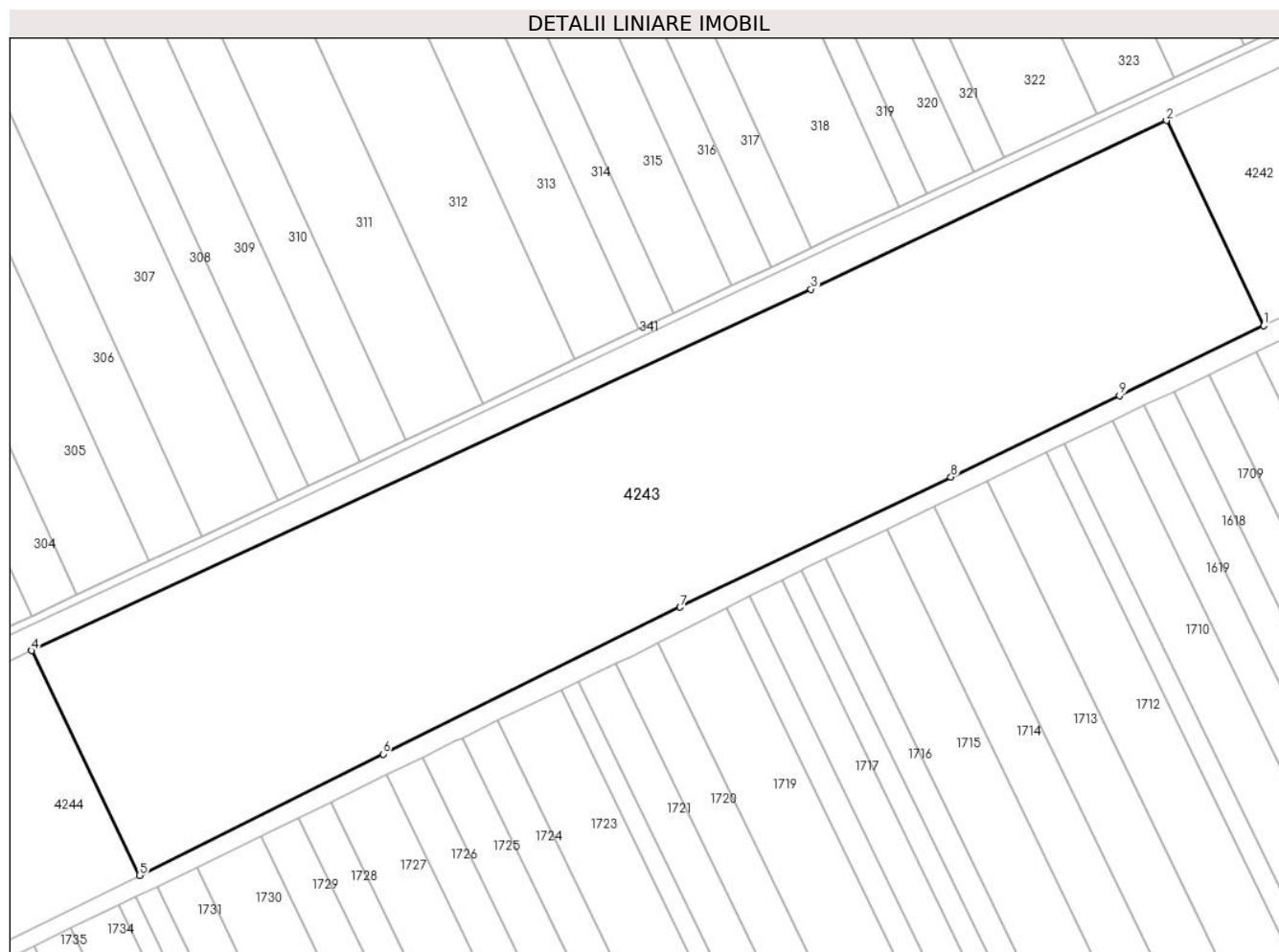
Inscrieri privind dezmembramintele dreptului de proprietate, drepturi reale de garanție și sarcini	Referințe
NU SUNT	

Anexa Nr. 1 La Partea I

Teren

Nr cadastral	Suprafața (mp)*	Observații / Referințe
21086	64.874	

* Suprafața este determinată în planul de proiecție Stereo 70.



Date referitoare la teren

Crt	Categorie folosință	Intravilan	Suprafața (mp)	Tarla	Parcelă	Nr. topo	Observații / Referințe
1	arabil	NU	64.874	13/4	5	-	

Lungime Segmente

1) Valorile lungimilor segmentelor sunt obținute din proiecție în plan.

Punct început	X / Y	Punct sfârșit	X / Y	Lungime segment (** (m)
1	707.237,943 321.672,324	2	707.192,291 321.768,586	106.539
2	707.192,291 321.768,586	3	707.025,426 321.689,45	184.679
3	707.025,426 321.689,45	4	706.659,485 321.519,903	403.31
4	706.659,485 321.519,903	5	706.710,099 321.414,404	117.012
5	706.710,099 321.414,404	6	706.824,431 321.471,375	127.74

Punct început	X / Y	Punct sfârșit	X / Y	Lungime segment (** (m)
6	706.824,431 321.471,375	7	706.963,906 321.540,245	155.552
7	706.963,906 321.540,245	8	707.091,096 321.601,366	141.114
8	707.091,096 321.601,366	9	707.170,221 321.639,483	87.828
9	707.170,221 321.639,483	1	707.237,943 321.672,324	75.265

** Lungimile segmentelor sunt determinate în planul de proiecție Stereo 70 și sunt rotunjite la 1 milimetru.

*** Distanța dintre puncte este formată din segmente cumulate ce sunt mai mici decât valoarea 1 milimetru.

**DATE DESPRE IMOBILUL NR. 4244**

Oficiul de Cadastru și Publicitate Imobiliară CALARASI
Biroul de Cadastru și Publicitate Imobiliară Calarasi

A. Partea I. Descrierea imobilului

TEREN Extravilan

Adresa: Jud. Calarasi

Nr. Crt	Nr cadastral Nr. topografic	Suprafața* (mp)	Observații / Referințe
A1	22486	44.910	Sector cadastral:10 Teren neimprejmuit;

B. Partea II. Proprietari și acte

Inscrieri privitoare la dreptul de proprietate și alte drepturi reale	Referințe
64451 / 16/12/2013	
Act Notarial nr. 2287, din 11/12/2013 emis de NP CHIRU MARIA DANA;	
B4	A1
Intabulare, drept de PROPRIETATE, dobandit prin Conventie, cota actuala 1/1, cota initiala 1/1	
1) SC APOLLO PROPERTIES SRL, CIF:19163688	

C. Partea III. SARCINI .

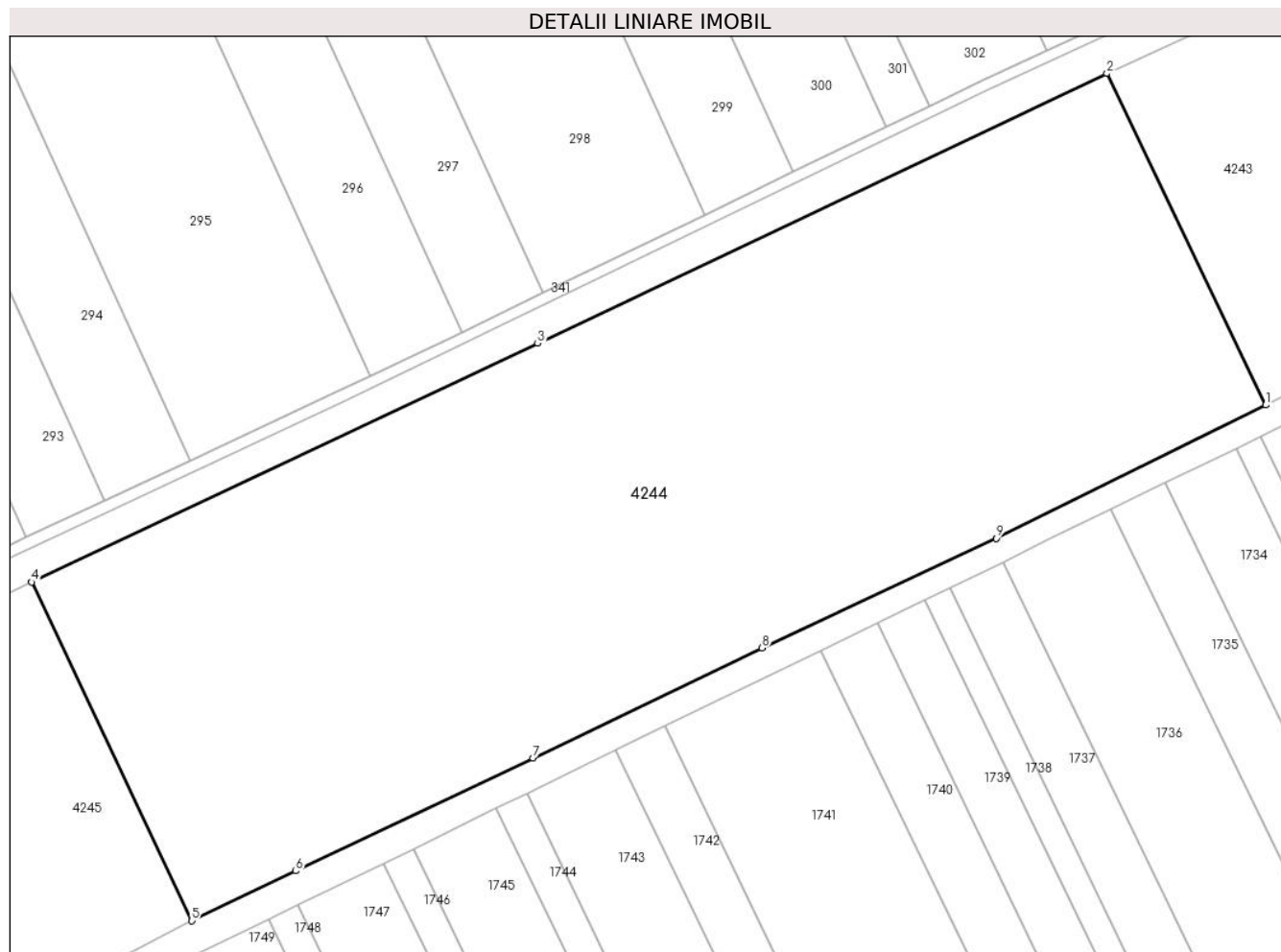
Inscrieri privind dezmembramintele dreptului de proprietate, drepturi reale de garanție și sarcini	Referințe
NU SUNT	

Anexa Nr. 1 La Partea I

Teren

Nr cadastral	Suprafața (mp)*	Observații / Referințe
22486	44.910	

* Suprafața este determinată în planul de proiecție Stereo 70.



Date referitoare la teren

Crt	Categorie folosință	Intravilan	Suprafața (mp)	Tarla	Parcelă	Nr. topo	Observații / Referințe
1	arabil	NU	44.910	13/4	4	-	

Lungime Segmente

1) Valorile lungimilor segmentelor sunt obținute din proiecție în plan.

Punct început	X / Y	Punct sfârșit	X / Y	Lungime segment (** (m)
1	706.710,099 321.414,404	2	706.659,485 321.519,903	117.012
2	706.659,485 321.519,903	3	706.478,133 321.433,992	200.672
3	706.478,133 321.433,992	4	706.316,918 321.358,038	178.211
4	706.316,918 321.358,038	5	706.367,845 321.250,277	119.189
5	706.367,845 321.250,277	6	706.401,002 321.266,114	36.745

Punct început	X / Y	Punct sfârșit	X / Y	Lungime segment (** (m)
6	706.401,002 321.266,114	7	706.476,619 321.302,086	83.737
7	706.476,619 321.302,086	8	706.549,597 321.337,061	80.926
8	706.549,597 321.337,061	9	706.624,182 321.371,911	82.325
9	706.624,182 321.371,911	1	706.710,099 321.414,404	95.851

** Lungimile segmentelor sunt determinate în planul de proiecție Stereo 70 și sunt rotunjite la 1 milimetru.

*** Distanța dintre puncte este formată din segmente cumulate ce sunt mai mici decât valoarea 1 milimetru.

**DATE DESPRE IMOBILUL NR. 4245**

Oficiul de Cadastru și Publicitate Imobiliară CALARASI
Biroul de Cadastru și Publicitate Imobiliară Calarasi

A. Partea I. Descrierea imobilului

TEREN Extravilan

Adresa: Jud. Calarasi

Nr. Crt	Nr cadastral Nr. topografic	Suprafața* (mp)	Observații / Referințe
A1	22943	Din acte: 33.500 Masurata: 30.160	Sector cadastral:10 Teren neimprejmuit;

B. Partea II. Proprietari și acte

Inscrieri privitoare la dreptul de proprietate și alte drepturi reale		Referințe
36338 / 23/06/2015		
Act Notarial nr. 2186, din 22/06/2015 emis de BIN Tutuianu Dana Cristina;		
B3	Intabulare, drept de PROPRIETATE, dobandit prin Conventie, cota actuala 1/1, cota initiala 1/1 1) SC NIKAGRO SRL, CIF:17961870	A1

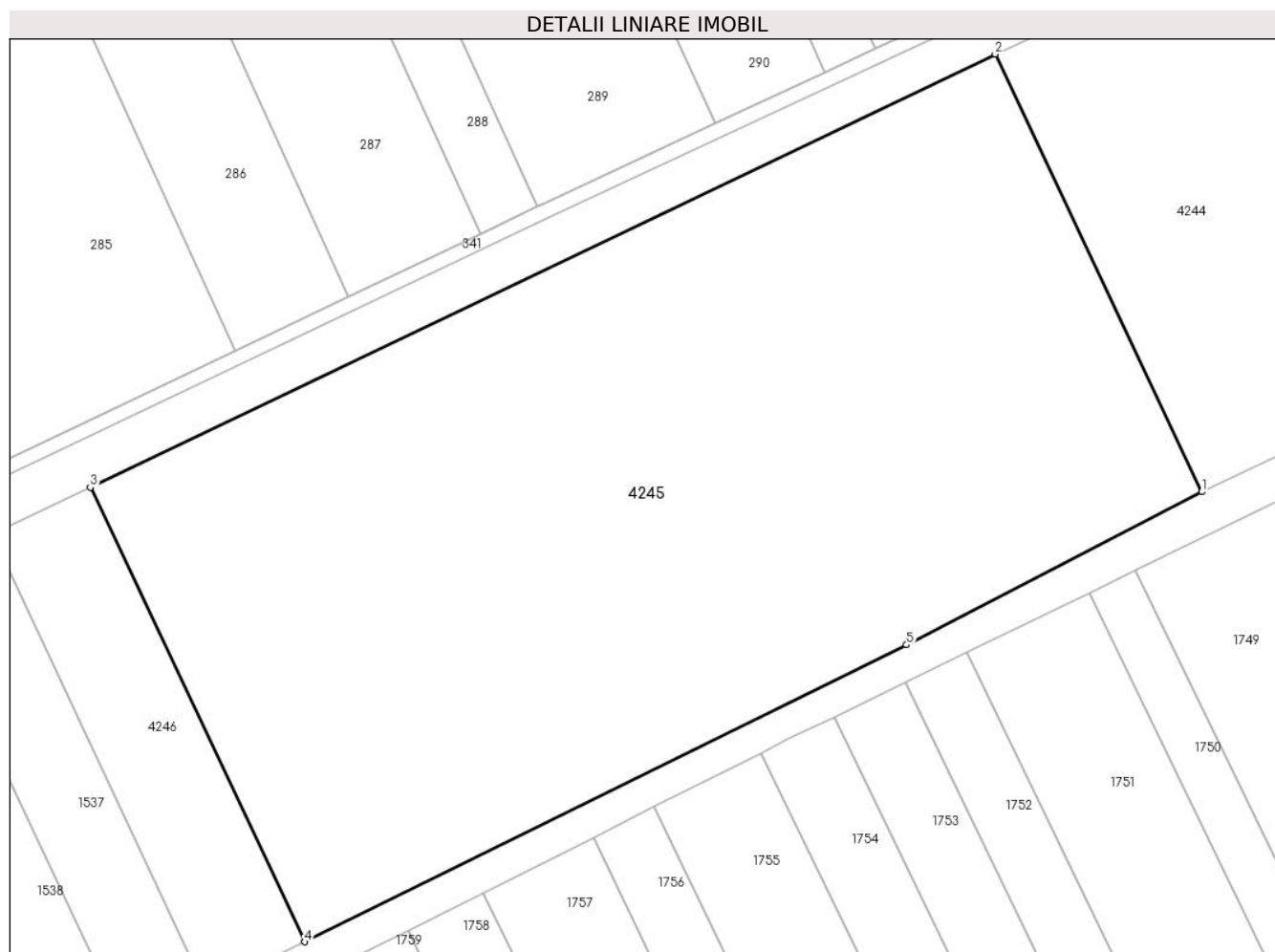
C. Partea III. SARCINI .

Inscrieri privind dezmembramintele dreptului de proprietate, drepturi reale de garanție și sarcini	Referințe
NU SUNT	

Anexa Nr. 1 La Partea I**Teren**

Nr cadastral	Suprafața (mp)*	Observații / Referințe
22943	Din acte: 33.500 Masurata: 30.160	

* Suprafața este determinată în planul de proiecție Stereo 70.

**Date referitoare la teren**

Crt	Categorie folosință	Intra vilan	Suprafața (mp)	Tarla	Parcelă	Nr. topo	Observații / Referințe
1	arabil	NU	30.160	13/4	2	-	IN TP 140836 TARLAUA 29/3, PARCELA 2

Lungime Segmente

1) Valorile lungimilor segmentelor sunt obținute din proiecție în plan.

Punct început	X / Y	Punct sfârșit	X / Y	Lungime segment (** (m)
1	706.367,845 321.250,277	2	706.316,918 321.358,038	119.189
2	706.316,918 321.358,038	3	706.093,902 321.251,345	247.224
3	706.093,902 321.251,345	4	706.146,709 321.139,488	123.695
4	706.146,709 321.139,488	5	706.295,043 321.212,592	165.37

Punct început	X / Y	Punct sfârșit	X / Y	Lungime segment (** (m)
5	706.295,043 321.212,592	1	706.367,845 321.250,277	81.977

** Lungimile segmentelor sunt determinate în planul de proiecție Stereo 70 și sunt rotunjite la 1 milimetru.

*** Distanța dintre puncte este formată din segmente cumulate ce sunt mai mici decât valoarea 1 milimetru.

**DATE DESPRE IMOBILUL NR. 4246**

Oficiul de Cadastru și Publicitate Imobiliară CALARASI
Biroul de Cadastru și Publicitate Imobiliară Calarasi

A. Partea I. Descrierea imobilului

TEREN Extravilan

Adresa: Jud. Calarasi

Nr. Crt	Nr cadastral Nr. topografic	Suprafața* (mp)	Observații / Referințe
A1		Din acte: 22.899 Masurata: 3.340	Sector cadastral:10 Teren neimprejmuit; DIFERENTA DE SUPRAFATA PANA LA SUPRAFATA TOTALA DIN ACT SE REGASESTE LA IMOBILUL CU ID 4245

B. Partea II. Proprietari și acte

Inscrieri privitoare la dreptul de proprietate și alte drepturi reale		Referințe
/		
Act Administrativ nr. 140836, din 21/01/2009 emis de CJSIPT CALARASI;		
B1	Intabulare, drept de PROPRIETATE, dobandit prin Reconstituire, cota actuala 1/1, cota initiala 1/1 1) PANAITESCU ILEANA, LIPSA CNP	A1

C. Partea III. SARCINI .

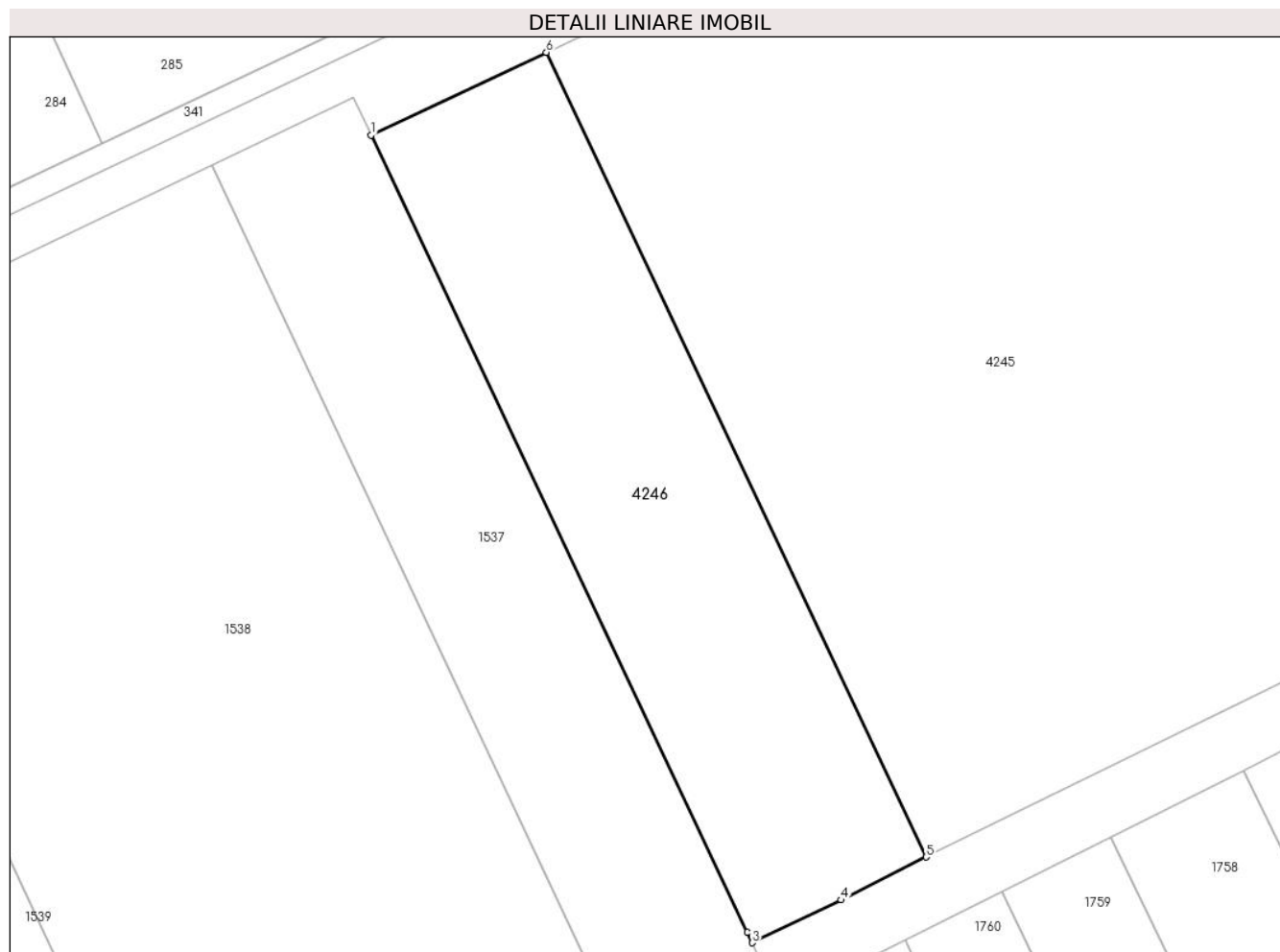
Inscrieri privind dezmembramintele dreptului de proprietate, drepturi reale de garanție și sarcini	Referințe
NU SUNT	

Anexa Nr. 1 La Partea I

Teren

Nr cadastral	Suprafața (mp)*	Observații / Referințe
	Din acte: 22.899 Masurata: 3.340	DIFERENȚA DE SUPRAFĂȚĂ PANA LA SUPRAFĂȚĂ TOTALĂ DIN ACT SE REGĂSEȘTE LA IMOBILUL CU ID 4245

* Suprafața este determinată în planul de proiecție Stereo 70.



Date referitoare la teren

Crt	Categorie folosință	Intravilan	Suprafața (mp)	Tarla	Parcelă	Nr. topo	Observații / Referințe
1	arabil	NU	3.340	13/4	2	-	

Lungime Segmente

1) Valorile lungimilor segmentelor sunt obținute din proiecție în plan.

Punct început	X / Y	Punct sfârșit	X / Y	Lungime segment (** (m)
1	706.069,546 321.239,846	2	706.121,85 321.129,043	122.528
2	706.121,85 321.129,043	3	706.122,519 321.127,566	1.621
3	706.122,519 321.127,566	4	706.134,911 321.133,513	13.745
4	706.134,911 321.133,513	5	706.146,709 321.139,488	13.225
5	706.146,709 321.139,488	6	706.093,902 321.251,345	123.695

Punct început	X / Y	Punct sfârșit	X / Y	Lungime segment (** (m)
6	706.093,902 321.251,345	1	706.069,546 321.239,846	26.934

** Lungimile segmentelor sunt determinate în planul de proiecție Stereo 70 și sunt rotunjite la 1 milimetru.

*** Distanța dintre puncte este formată din segmente cumulate ce sunt mai mici decât valoarea 1 milimetru.

**DATE DESPRE IMOBILUL NR. 4262**

Oficiul de Cadastru și Publicitate Imobiliară CALARASI
Biroul de Cadastru și Publicitate Imobiliară Calarasi

A. Partea I. Descrierea imobilului

TEREN Extravilan

Adresa: Jud. Calarasi

Nr. Crt	Nr cadastral Nr. topografic	Suprafața* (mp)	Observații / Referințe
A1		21.918	Sector cadastral:10 Teren neimprejmuit; REZERVA COMISIEI LOCALE DE FOND FUNCJAR

B. Partea II. Proprietari și acte

Inscrieri privitoare la dreptul de proprietate și alte drepturi reale		Referințe
/		
Act Normativ nr. 7, din 13/03/1996 emis de PARLAMENTUL ROMÂNIEI;		
B1	Intabulare, drept de PROPRIETATE, dobandit prin Lege, cota actuala 1/1, cota initiala 1/1 1) UAT JEGALIA, CIF:3796756	A1

C. Partea III. SARCINI .

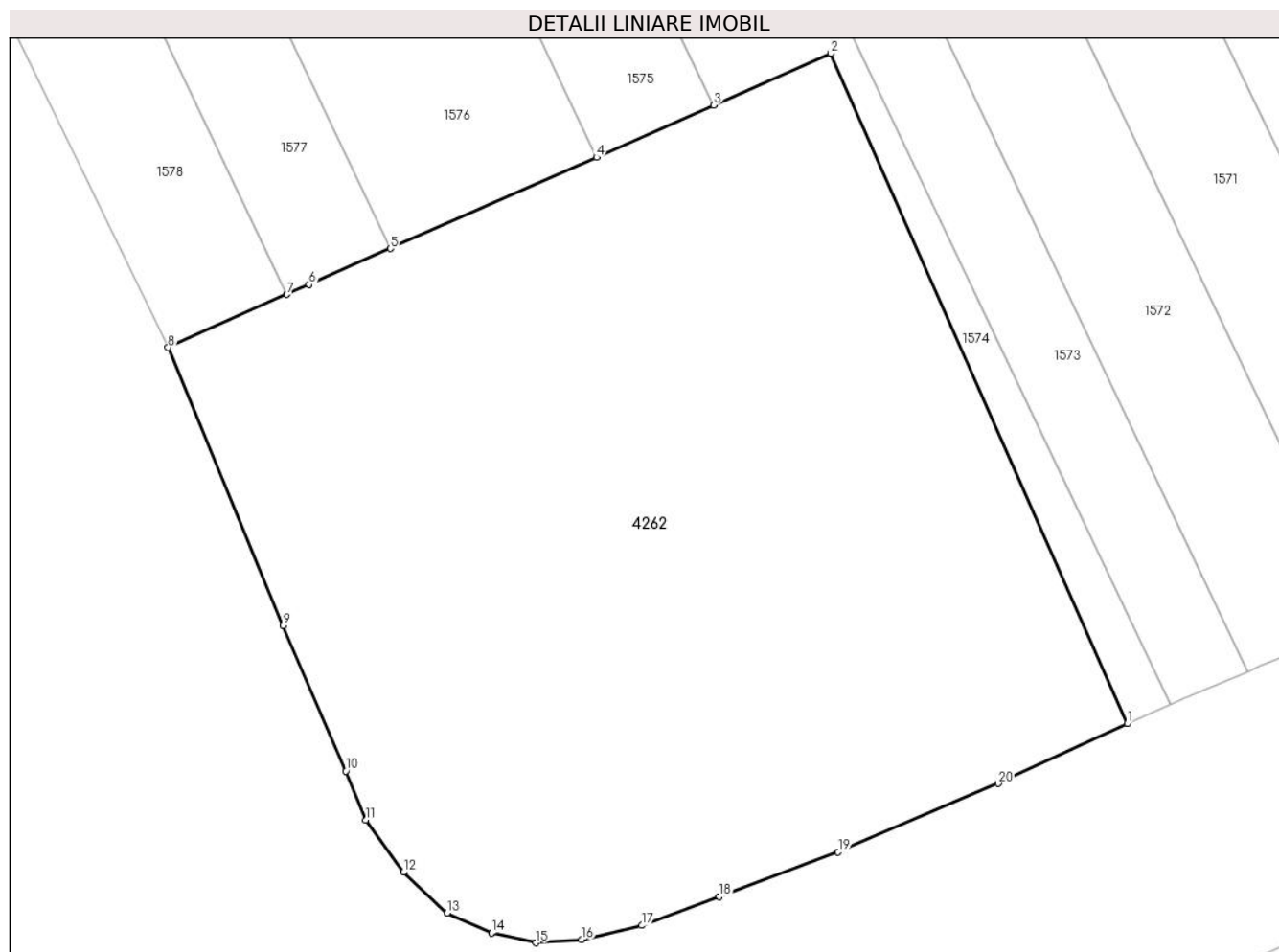
Inscrieri privind dezmembramintele dreptului de proprietate, drepturi reale de garanție și sarcini	Referințe
NU SUNT	

Anexa Nr. 1 La Partea I

Teren

Nr cadastral	Suprafața (mp)*	Observații / Referințe
	21.918	REZERVA COMISIEI LOCALE DE FOND FUNCAR

* Suprafața este determinată în planul de proiecție Stereo 70.



Date referitoare la teren

Crt	Categorie folosință	Intra vilan	Suprafața (mp)	Tarla	Parcelă	Nr. topo	Observații / Referințe
1	arabil	NU	21.918	-	-	-	

Lungime Segmente

1) Valorile lungimilor segmentelor sunt obținute din proiecție în plan.

Punct început	X / Y	Punct sfârșit	X / Y	Lungime segment (** (m)
1	706.169,004 319.490,944	2	706.108,32 319.628,121	150.0
2	706.108,32 319.628,121	3	706.084,305 319.617,481	26.267
3	706.084,305 319.617,481	4	706.060,3 319.606,845	26.256
4	706.060,3 319.606,845	5	706.018,073 319.588,136	46.186
5	706.018,073 319.588,136	6	706.001,464 319.580,777	18.166

Punct început	X / Y	Punct sfârșit	X / Y	Lungime segment (** (m)
6	706.001,464 319.580,777	7	705.996,923 319.578,75	4.973
7	705.996,923 319.578,75	8	705.972,588 319.567,889	26.649
8	705.972,588 319.567,889	9	705.996,185 319.511,006	61.583
9	705.996,185 319.511,006	10	706.008,968 319.481,217	32.416
10	706.008,968 319.481,217	11	706.013,087 319.471,181	10.848
11	706.013,087 319.471,181	12	706.020,799 319.460,512	13.164
12	706.020,799 319.460,512	13	706.029,683 319.452,156	12.196
13	706.029,683 319.452,156	14	706.038,81 319.448,1	9.988
14	706.038,81 319.448,1	15	706.047,937 319.446,071	9.35
15	706.047,937 319.446,071	16	706.057,233 319.446,748	9.321
16	706.057,233 319.446,748	17	706.069,571 319.449,621	12.668
17	706.069,571 319.449,621	18	706.085,459 319.455,536	16.953
18	706.085,459 319.455,536	19	706.109,798 319.464,664	25.994
19	706.109,798 319.464,664	20	706.142,588 319.478,692	35.665
20	706.142,588 319.478,692	1	706.169,004 319.490,944	29.119

** Lungimile segmentelor sunt determinate în planul de proiecție Stereo 70 și sunt rotunjite la 1 milimetru.

*** Distanța dintre puncte este formată din segmente cumulate ce sunt mai mici decât valoarea 1 milimetru.

**DATE DESPRE IMOBILUL NR. 4284**

Oficiul de Cadastru și Publicitate Imobiliară CALARASI
Biroul de Cadastru și Publicitate Imobiliară Calarasi

A. Partea I. Descrierea imobilului

TEREN Extravilan

Nr. CF vechi:85

Nr. cadastral vechi:246/1

Adresa: Jud. Calarasi

Nr. Crt	Nr cadastral Nr. topografic	Suprafața* (mp)	Observații / Referințe
A1	23045	15.000	Sector cadastral:10 Teren neimprejmuit;

B. Partea II. Proprietari și acte

Inscrieri privitoare la dreptul de proprietate și alte drepturi reale	Referințe
7150 / 15/08/2005	
Act Notarial nr. 2139, din 11/08/2005 emis de BNP POPA DIDINA;	
B1	A1
Intabulare, drept de PROPRIETATE, dobandit prin Conventie, cota actuala 1/1, cota initiala 1/1	
1) IORDACHE NICOLETA, -sotie; LIPSA CNP	
2) IORDACHE GEORGE, -sot; LIPSA CNP	
OBSERVATII: (provenita din conversia CF 85)	

C. Partea III. SARCINI .

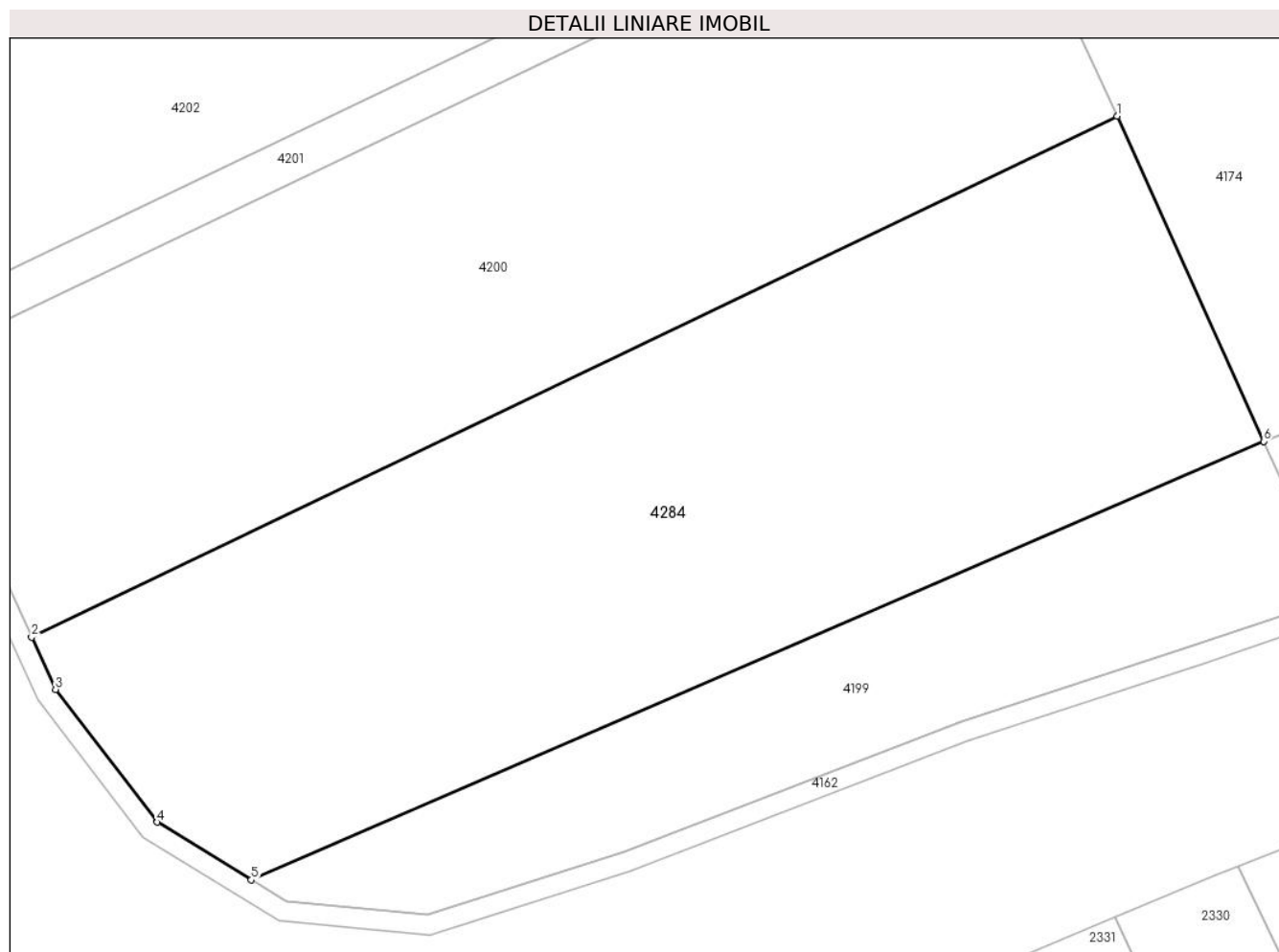
Inscrieri privind dezmembramintele dreptului de proprietate, drepturi reale de garanție și sarcini	Referințe
NU SUNT	

Anexa Nr. 1 La Partea I

Teren

Nr cadastral	Suprafața (mp)*	Observații / Referințe
23045	15.000	

* Suprafața este determinată în planul de proiecție Stereo 70.



Date referitoare la teren

Crt	Categorie folosință	Intra vilan	Suprafața (mp)	Tarla	Parcelă	Nr. topo	Observații / Referințe
1	arabil	NU	15.000	31/1	20	-	

Lungime Segmente

1) Valorile lungimilor segmentelor sunt obținute din proiecție în plan.

Punct început	X / Y	Punct sfârșit	X / Y	Lungime segment (** (m)
1	707.371,924 318.391,727	2	707.159,498 318.289,836	235.598
2	707.159,498 318.289,836	3	707.164,173 318.279,609	11.245
3	707.164,173 318.279,609	4	707.184,076 318.253,647	32.713
4	707.184,076 318.253,647	5	707.202,488 318.242,38	21.586
5	707.202,488 318.242,38	6	707.400,67 318.328,138	215.941

Punct început	X / Y	Punct sfârșit	X / Y	Lungime segment (** (m)
6	707.400,67 318.328,138	1	707.371,924 318.391,727	69.785

** Lungimile segmentelor sunt determinate în planul de proiecție Stereo 70 și sunt rotunjite la 1 milimetru.

*** Distanța dintre puncte este formată din segmente cumulate ce sunt mai mici decât valoarea 1 milimetru.

**DATE DESPRE IMOBILUL NR. 4301**

Oficiul de Cadastru și Publicitate Imobiliară CALARASI
Biroul de Cadastru și Publicitate Imobiliară Calarasi

A. Partea I. Descrierea imobilului

TEREN Extravilan

Adresa: Jud. Calarasi, T 13/1, P5, LOT 1

Nr. Crt	Nr cadastral Nr. topografic	Suprafața* (mp)	Observații / Referințe
A1	25187	10.000	Sector cadastral:10 Teren neimprejmuit;

B. Partea II. Proprietari și acte

Inscrieri privitoare la dreptul de proprietate și alte drepturi reale		Referințe
88446 / 15/11/2023		
Act Notarial nr. 2092, din 26/04/2004 emis de NP MITACHE IULIANA ADRIANA;		
B1	Se infiinteaza cartea funciara 25187 a imobilului cu numarul cadastral 25187 / UAT Jegalia, rezultat din dezmembrarea imobilului cu numarul cadastral 23671 inscris in cartea funciara 23671;	A1
26404 / 29/04/2024		
Act Notarial nr. 245, din 24/04/2024 emis de Chiru Maria Dana;		
B7	Intabulare, drept de PROPRIETATE, dobandit prin Conventie, cota actuala 1/1, cota initiala 1/1 1) LOLOT COSTEL, casatorit-bun propriu	A1
B8	se noteaza faptul ca, imobilul de la A1 constituie patrimoniu de afectatiune 1) LOLOT COSTEL INTREPRINDERE INDIVIDUALA, CIF:11674814	A1

C. Partea III. SARCINI .

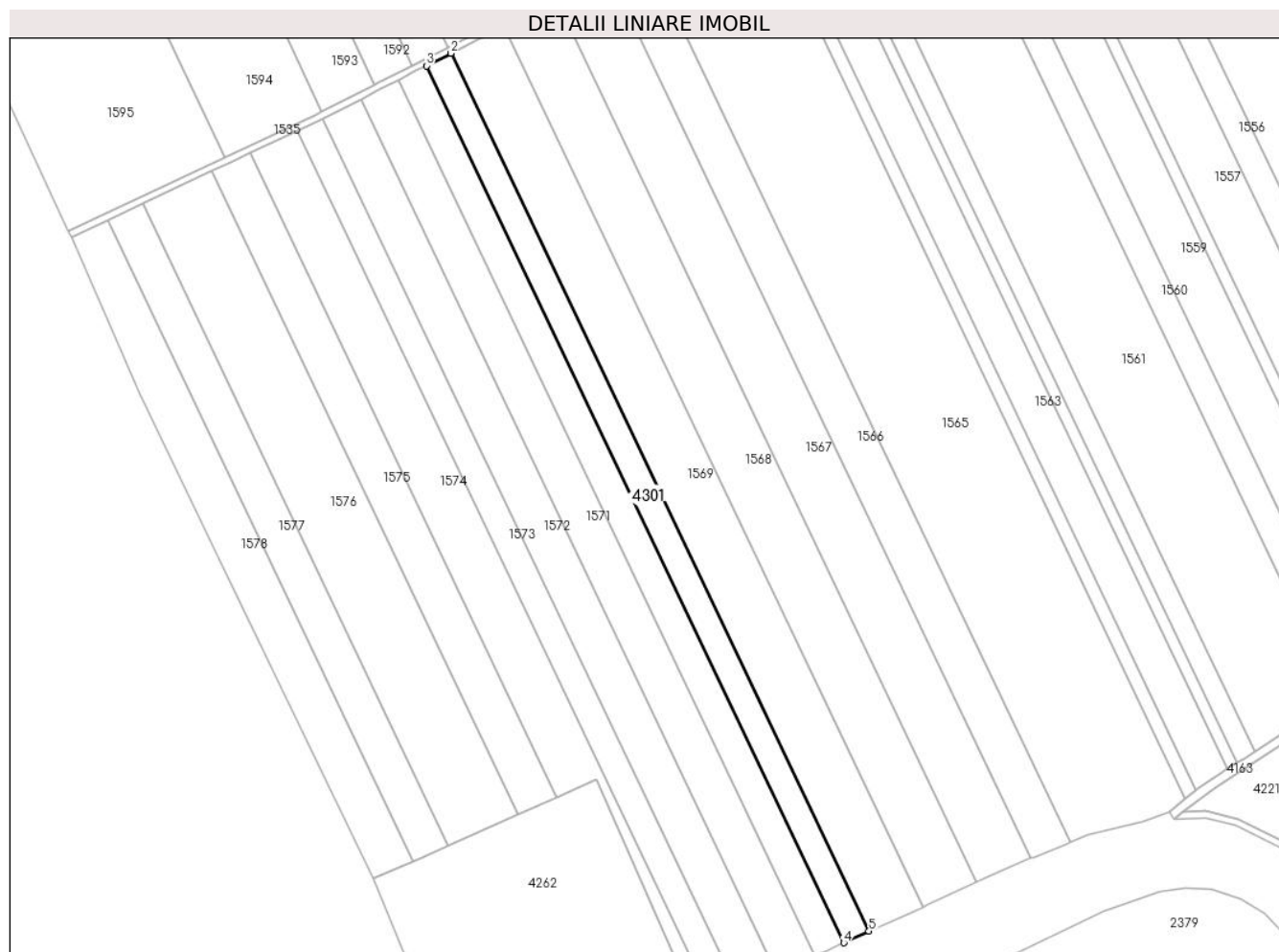
Inscrieri privind dezmembramintele dreptului de proprietate, drepturi reale de garanție și sarcini	Referințe
NU SUNT	

Anexa Nr. 1 La Partea I

Teren

Nr cadastral	Suprafața (mp)*	Observații / Referințe
25187	10.000	

* Suprafața este determinată în planul de proiecție Stereo 70.



Date referitoare la teren

Crt	Categorie folosință	Intravilan	Suprafața (mp)	Tarla	Parcelă	Nr. topo	Observații / Referințe
1	arabil	NU	10.000	13/1	5	-	LOT 1

Lungime Segmente

1) Valorile lungimilor segmentelor sunt obținute din proiecție în plan.

Punct început	X / Y	Punct sfârșit	X / Y	Lungime segment (** (m)
1	706.019,777 320.070,331	2	706.019,656 320.070,269	0.136
2	706.019,656 320.070,269	3	706.004,694 320.062,68	16.777
3	706.004,694 320.062,68	4	706.258,894 319.528,999	591.129
4	706.258,894 319.528,999	5	706.274,267 319.536,042	16.91
5	706.274,267 319.536,042	1	706.019,777 320.070,331	591.802

**** Lungimile segmentelor sunt determinate în planul de proiecție Stereo 70 și sunt rotunjite la 1 milimetru.**

***** Distanța dintre puncte este formată din segmente cumulate ce sunt mai mici decât valoarea 1 milimetru.**

**DATE DESPRE IMOBILUL NR. 4303**

Oficiul de Cadastru și Publicitate Imobiliară CALARASI
Biroul de Cadastru și Publicitate Imobiliară Calarasi

A. Partea I. Descrierea imobilului

TEREN Extravilan

Adresa: Jud. Calarasi

Nr. Crt	Nr cadastral Nr. topografic	Suprafața* (mp)	Observații / Referințe
A1		2.865	Sector cadastral:10 Teren neimprejmuit;

B. Partea II. Proprietari și acte

Inscrieri privitoare la dreptul de proprietate și alte drepturi reale	Referințe
/	
Act Normativ nr. 7, din 13/03/1996 emis de PARLAMENTUL ROMANIEI;	
B1	Inscrierea provizorie, drept de PROPRIETATE, dobandit prin Lege, cota actuala 1/1, cota initiala 1/1
	1) UAT JEGALIA, CIF:3796756, PROPRIETAR NEIDENTIFICAT

C. Partea III. SARCINI .

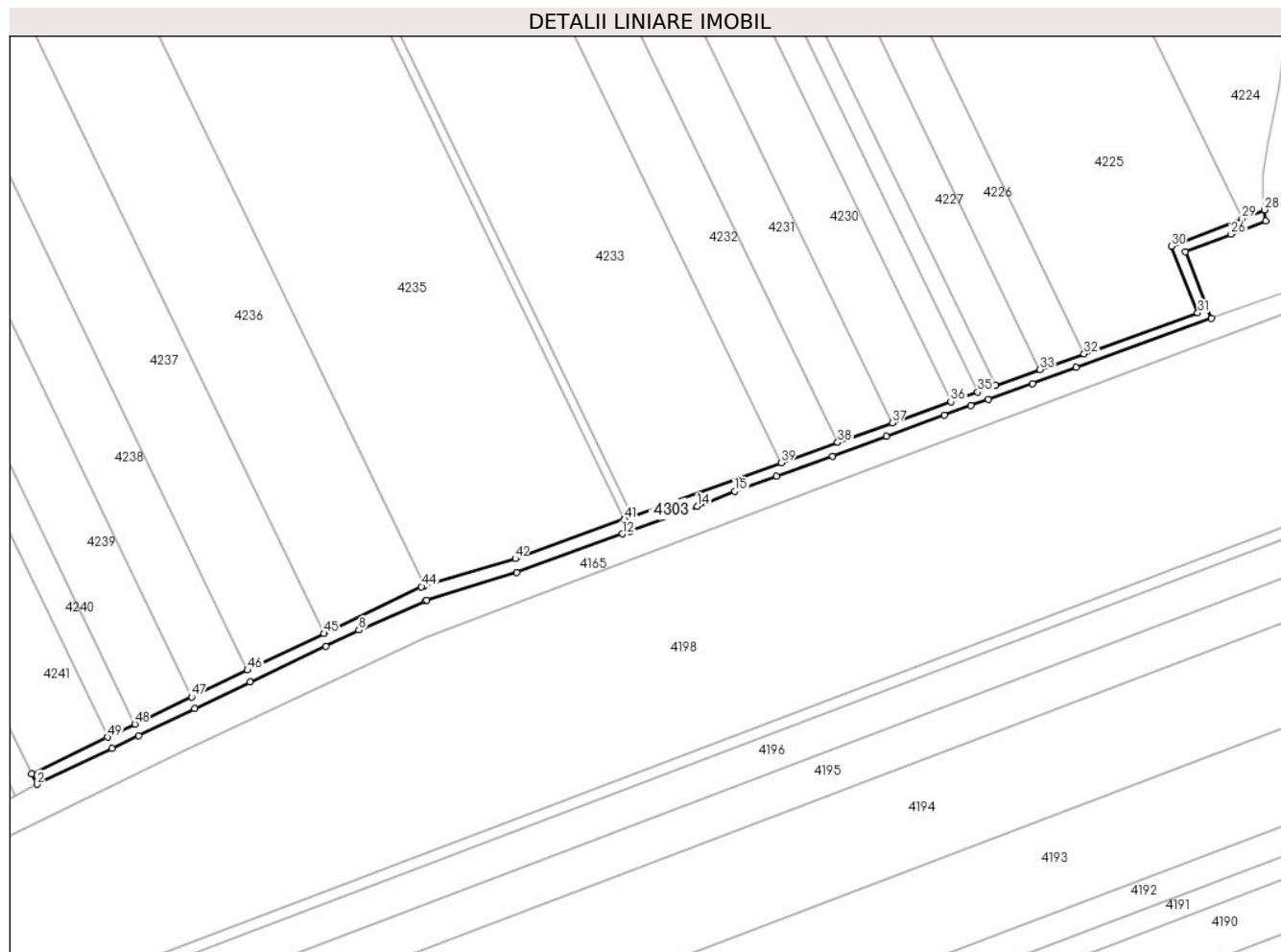
Inscrieri privind dezmembramintele dreptului de proprietate, drepturi reale de garanție și sarcini	Referințe
NU SUNT	

Anexa Nr. 1 La Partea I

Teren

Nr cadastral	Suprafața (mp)*	Observații / Referințe
	2.865	

* Suprafața este determinată în planul de proiecție Stereo 70.



Date referitoare la teren

Crt	Categorie folosință	Intravilan	Suprafața (mp)	Tarla	Parcelă	Nr. topo	Observații / Referințe
1	drum	NU	2.865	-	-	-	

Lungime Segmente

1) Valorile lungimilor segmentelor sunt obținute din proiecție în plan.

Punct început	X / Y	Punct sfârșit	X / Y	Lungime segment	Punct început	X / Y	Punct sfârșit	X / Y	Lungime segment	Punct început	X / Y	Punct sfârșit	X / Y	Lungime segment
1	707.045,748 319.227,211	2	707.047,937 319.222,768	4.953	2	707.047,937 319.222,768	3	707.079,018 319.237,648	34.459	3	707.079,018 319.237,648	4	707.090,207 319.243,005	12.405
4	707.090,207 319.243,005	5	707.113,514 319.254,163	25.84	5	707.113,514 319.254,163	6	707.136,425 319.265,131	25.401	6	707.136,425 319.265,131	7	707.167,739 319.280,122	34.717
7	707.167,739 319.280,122	8	707.181,561 319.286,739	15.324	8	707.181,561 319.286,739	9	707.209,208 319.298,932	30.216	9	707.209,208 319.298,932	10	707.209,791 319.299,189	0.637
10	707.209,791 319.299,189	11	707.246,963 319.310,586	38.88	11	707.246,963 319.310,586	12	707.290,91 319.326,622	46.781	12	707.290,91 319.326,622	13	707.294,146 319.327,803	3.445
13	707.294,146 319.327,803	14	707.322,075 319.337,994	29.73	14	707.322,075 319.337,994	15	707.337,637 319.344,241	16.769	15	707.337,637 319.344,241	16	707.354,936 319.350,508	18.399
16	707.354,936 319.350,508	17	707.378,073 319.358,892	24.609	17	707.378,073 319.358,892	18	707.400,446 319.366,998	23.796	18	707.400,446 319.366,998	19	707.424,531 319.375,724	25.617

Punct început	X / Y	Punct sfârșit	X / Y	Lungime segment	Punct început	X / Y	Punct sfârșit	X / Y	Lungime segment	Punct început	X / Y	Punct sfârșit	X / Y	Lungime segment
19	707.424,531 319.375,724	20	707.435,611 319.379,739	11.785	20	707.435,611 319.379,739	21	707.442,859 319.382,365	7.709	21	707.442,859 319.382,365	22	707.461,113 319.388,979	19.415
22	707.461,113 319.388,979	23	707.479,286 319.395,563	19.329	23	707.479,286 319.395,563	24	707.535,467 319.415,919	59.755	24	707.535,467 319.415,919	25	707.524,673 319.443,629	29.738
25	707.524,673 319.443,629	26	707.543,512 319.450,831	20.169	26	707.543,512 319.450,831	27	707.557,93 319.456,343	15.436	27	707.557,93 319.456,343	28	707.557,449 319.460,957	4.639
28	707.557,449 319.460,957	29	707.548,058 319.457,282	10.084	29	707.548,058 319.457,282	30	707.518,706 319.445,795	31.52	30	707.518,706 319.445,795	31	707.529,702 319.418,233	29.674
31	707.529,702 319.418,233	32	707.482,549 319.401,274	50.11	32	707.482,549 319.401,274	33	707.464,195 319.394,672	19.505	33	707.464,195 319.394,672	34	707.445,755 319.388,039	19.597
34	707.445,755 319.388,039	35	707.438,432 319.385,405	7.782	35	707.438,432 319.385,405	36	707.427,236 319.381,379	11.898	36	707.427,236 319.381,379	37	707.402,897 319.372,624	25.866
37	707.402,897 319.372,624	38	707.380,281 319.364,49	24.034	38	707.380,281 319.364,49	39	707.356,886 319.356,076	24.862	39	707.356,886 319.356,076	40	707.295,058 319.333,837	65.706
40	707.295,058 319.333,837	41	707.291,774 319.332,656	3.49	41	707.291,774 319.332,656	42	707.246,47 319.316,361	48.145	42	707.246,47 319.316,361	43	707.208,755 319.305,084	39.365
43	707.208,755 319.305,084	44	707.207,562 319.304,727	1.245	44	707.207,562 319.304,727	45	707.167,067 319.285,328	44.902	45	707.167,067 319.285,328	46	707.135,364 319.270,141	35.153
46	707.135,364 319.270,141	47	707.112,17 319.259,03	25.718	47	707.112,17 319.259,03	48	707.088,574 319.247,727	26.164	48	707.088,574 319.247,727	49	707.077,247 319.242,301	12.56
49	707.077,247 319.242,301	1	707.045,748 319.227,211	34.927										

** Lungimile segmentelor sunt determinate în planul de proiecție Stereo 70 și sunt rotunjite la 1 milimetru.

*** Distanța dintre puncte este formată din segmente cumulate ce sunt mai mici decât valoarea 1 milimetru.

