

ORDIN

privind aprobarea începerii lucrărilor de înregistrare sistematică a imobilelor, pe sectoare cadastrale, în 16 unități administrativ – teritoriale din județele Bihor, Buzău, Călărași și Neamț

Având în vedere prevederile art. 11 alin. (1) din Legea cadastrului și a publicității imobiliare nr. 7/1996, republicată, cu modificările și completările ulterioare,

În temeiul art. 3 alin. (13) din Legea cadastrului și a publicității imobiliare nr. 7/1996, republicată, cu modificările și completările ulterioare și art. 15 alin. (3) din Regulamentul de organizare și funcționare al Agenției Naționale de Cadastru și Publicitate Imobiliară aprobat prin Hotărârea Guvernului nr. 1288/2012, cu modificările și completările ulterioare,

directorul general al Agenției Naționale de Cadastru și Publicitate Imobiliară emite prezentul

ORDIN:

Art. 1. (1) – Se aprobă începerea lucrărilor de înregistrare sistematică a imobilelor, pe sectoare cadastrale, situate pe teritoriul a 16 unități administrativ – teritoriale din județele Bihor, Buzău, Călărași și Neamț.

(2) – Unitățile administrativ – teritoriale și sectoarele cadastrale în care se desfășoară lucrările de înregistrare sistematică sunt prevăzute în Anexa nr. 1 la prezentul ordin.

Art. 2. – Reprezentarea grafică a sectoarelor cadastrale în care se desfășoară lucrările de înregistrare sistematică a imobilelor este prevăzută în Anexele nr. 2 – 17 la prezentul ordin.

Art. 3. – Anexele nr. 1 – 17 fac parte integrantă din prezentul ordin.

Art. 4. – Prezentul ordin se publică în Monitorul Oficial al României, Partea I.

Directorul general al Agenției Naționale de Cadastru



București

Nr. 1138 / 20.09.2016

Lista unităților administrativ – teritoriale și a sectoarelor cadastrale în care încep lucrările de înregistrare sistematică a imobilelor

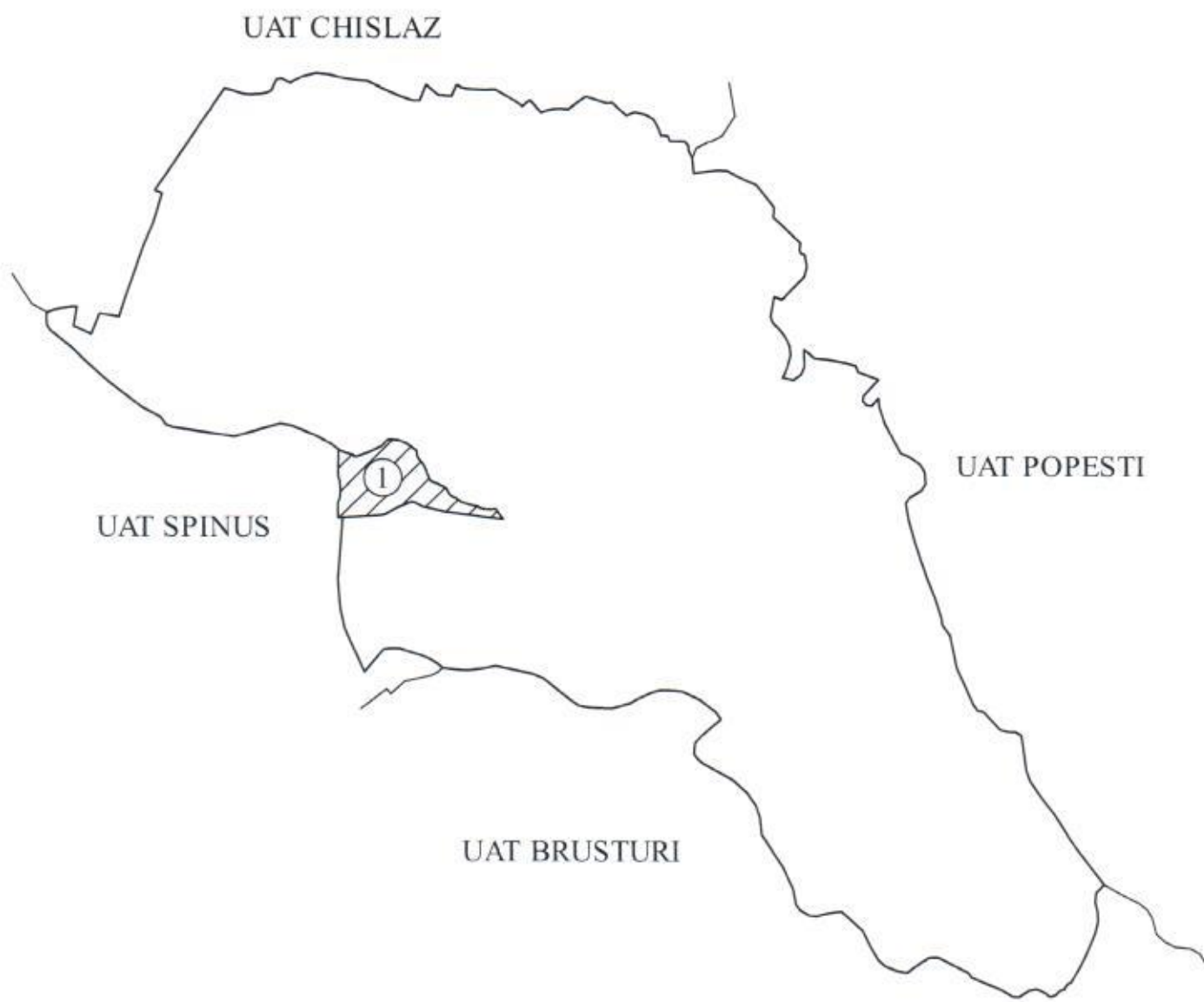
Nr. Crt.	Denumirea unității administrativ-teritoriale	Județul	Sectoarele cadastrale în care încep lucrările de înregistrare sistematică a imobilelor
1	Copăcel	Bihor	1,2
2	Derna	Bihor	1
3	Diosig	Bihor	1
4	Tăuteu	Bihor	9
5	Bălăceanu	Buzău	1
6	Brădeanu	Buzău	1
7	Cozieni	Buzău	1,2
8	Mihăilești	Buzău	1,2,3,4,5,6
9	Odăile	Buzău	1
10	Vadu Pașii	Buzău	1
11	Valea Râmnicului	Buzău	1,2,3
12	Ziduri	Buzău	1
13	Lehliu Gară	Călărași	1,2,3,4,5
14	Sărulești	Călărași	1,2
15	Dochia	Neamț	1,2,3,4
16	Răucești	Neamț	1

Reprezentarea grafică a sectoarelor cadastrale în care se desfășoară lucrări de înregistrare sistematică

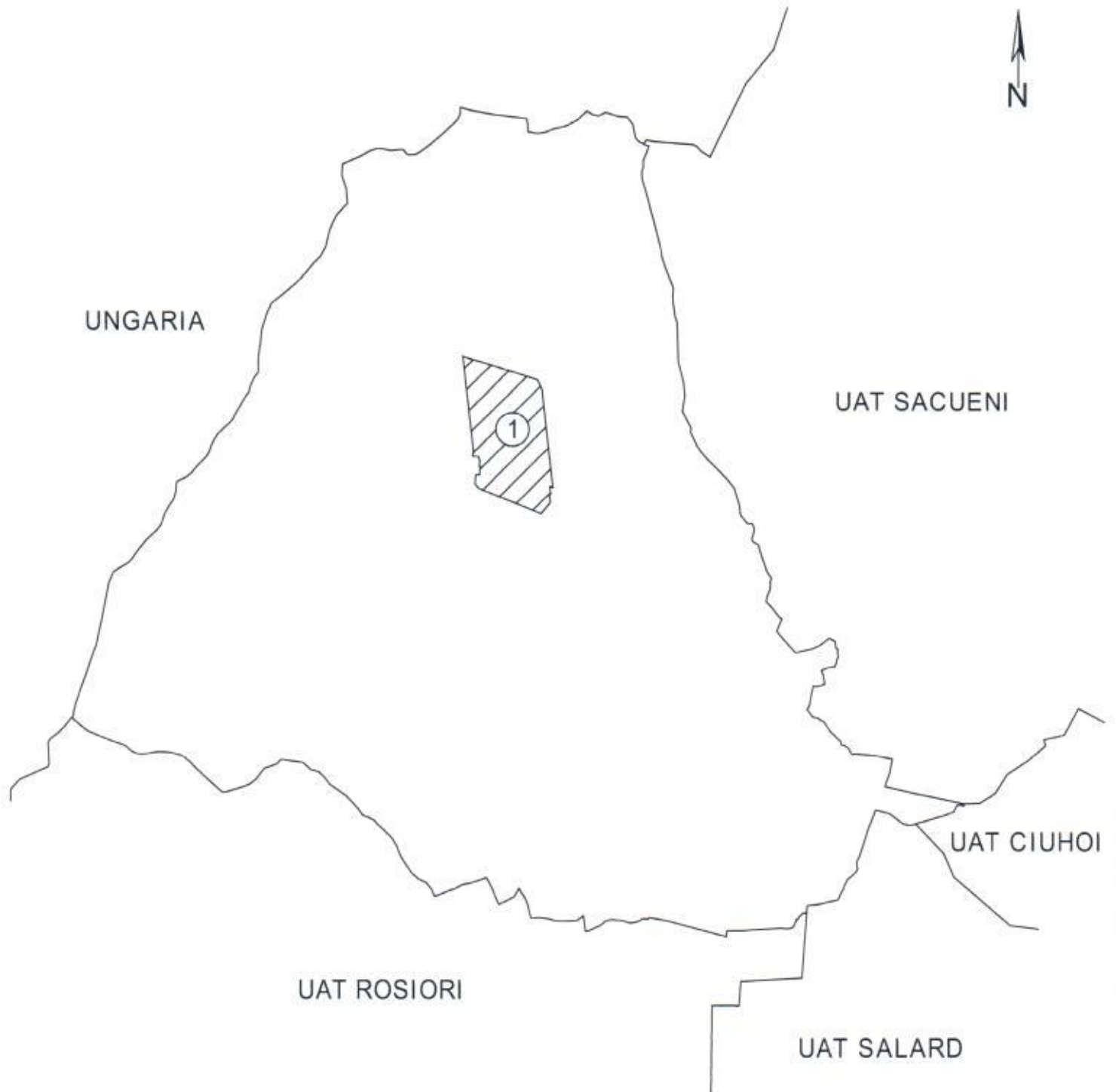
Sectoarele nr. 1 și 2 , UAT- ul Copăcel, județul Bihor



Reprezentarea grafică a sectorului cadastral în care se desfășoară lucrări de înregistrare sistematică
Sectorul nr. 1, UAT- ul Derna, județul Bihor



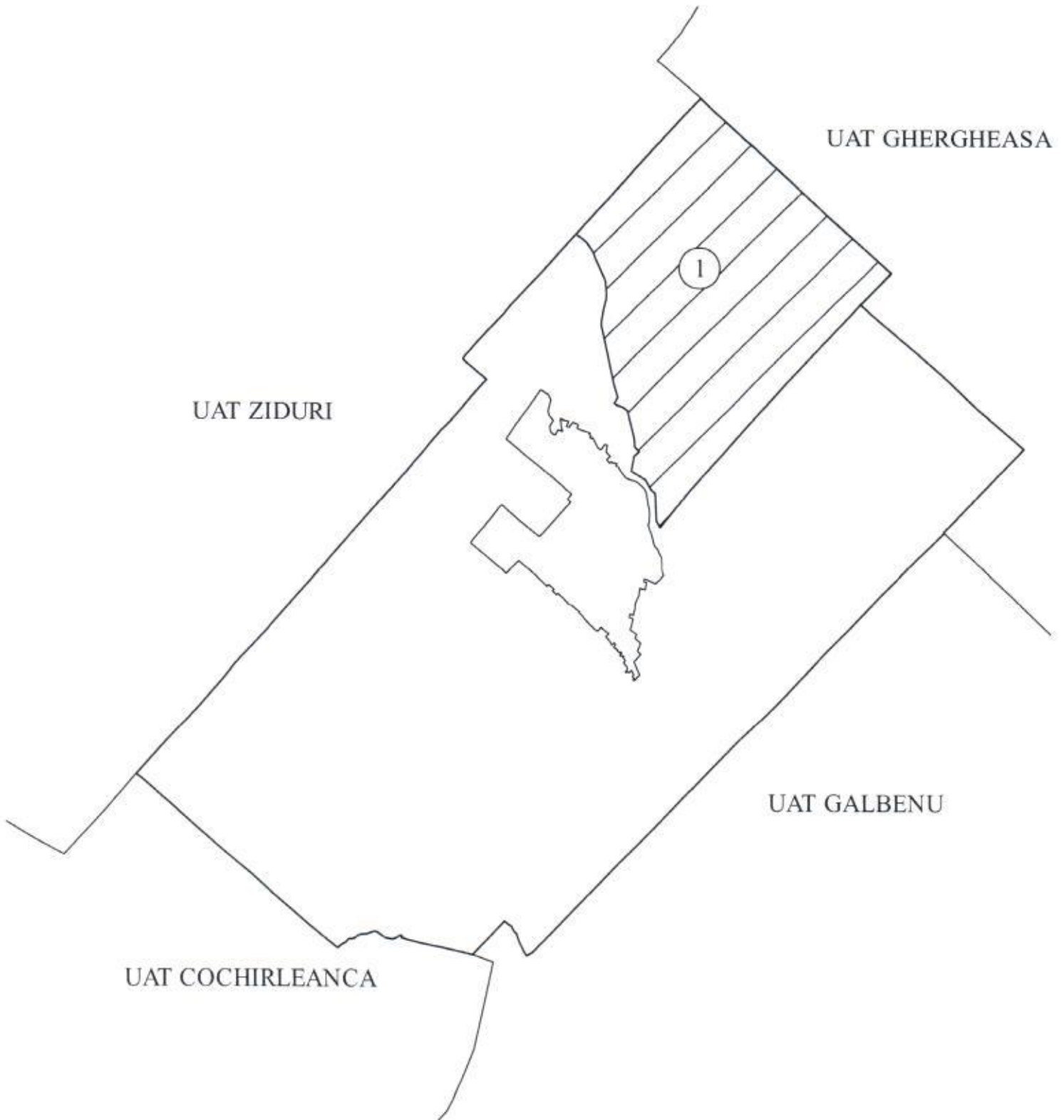
Reprezentarea grafică a sectorului cadastral în care se desfășoară lucrări de înregistrare sistematică
Sectorul nr. 1, UAT- ul Diosig, județul Bihor



Reprezentarea grafică a sectorului cadastral în care se desfășoară lucrări de înregistrare sistematică
Sectorul nr. 9, UAT- ul Tăuteu, județul Bihor



Reprezentarea grafică a sectorului cadastral în care se desfășoară lucrări de înregistrare sistematică
Sectorul nr. 1, UAT- ul Bălăceanu, județul Buzău



Reprezentarea grafică a sectorului cadastral în care se desfășoară lucrări de înregistrare sistematică
Sectorul nr. 1, UAT- ul Brădeanu, județul Buzău



UAT SMEENI

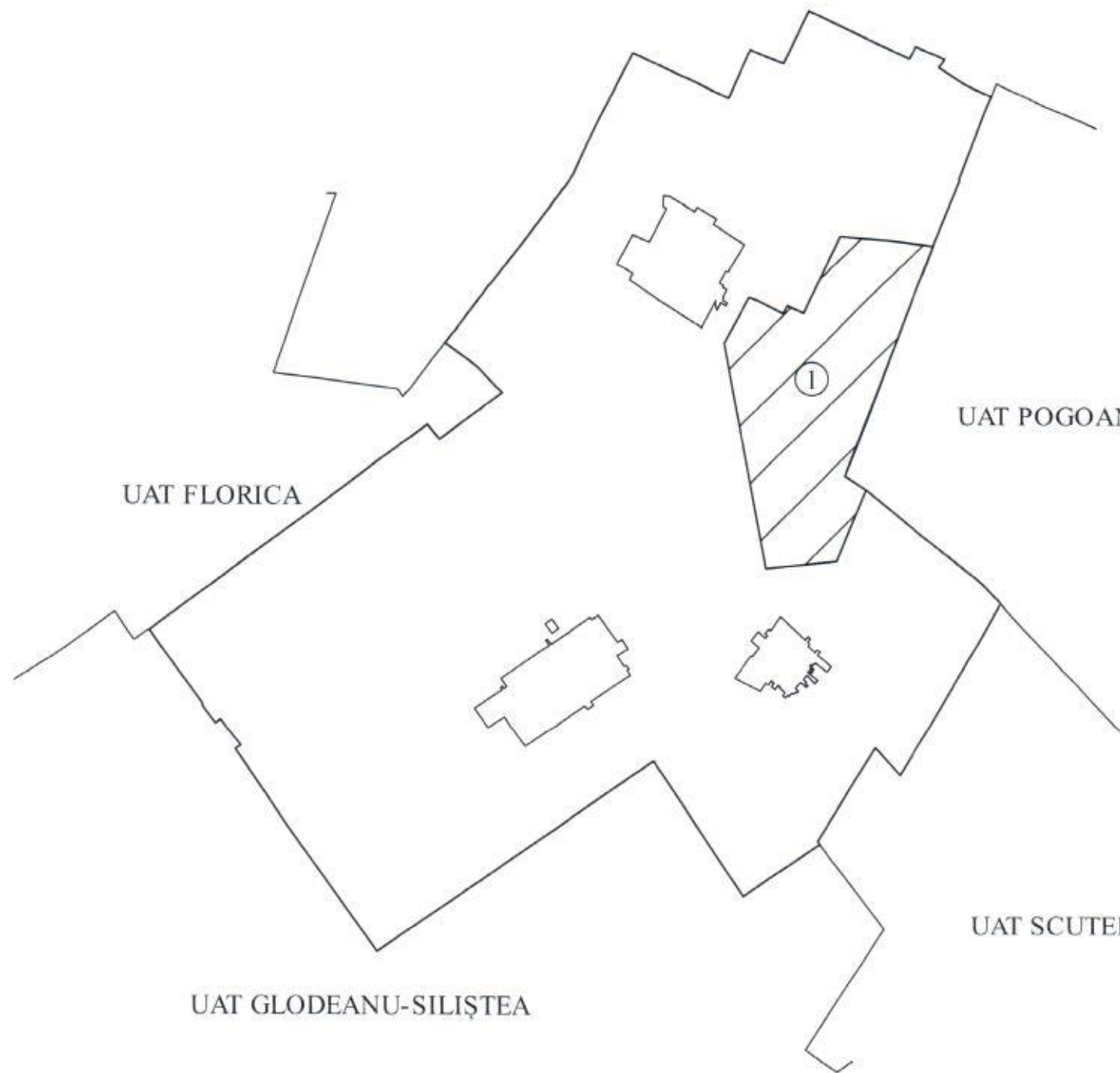
UAT POGOANELE

UAT FLORICA

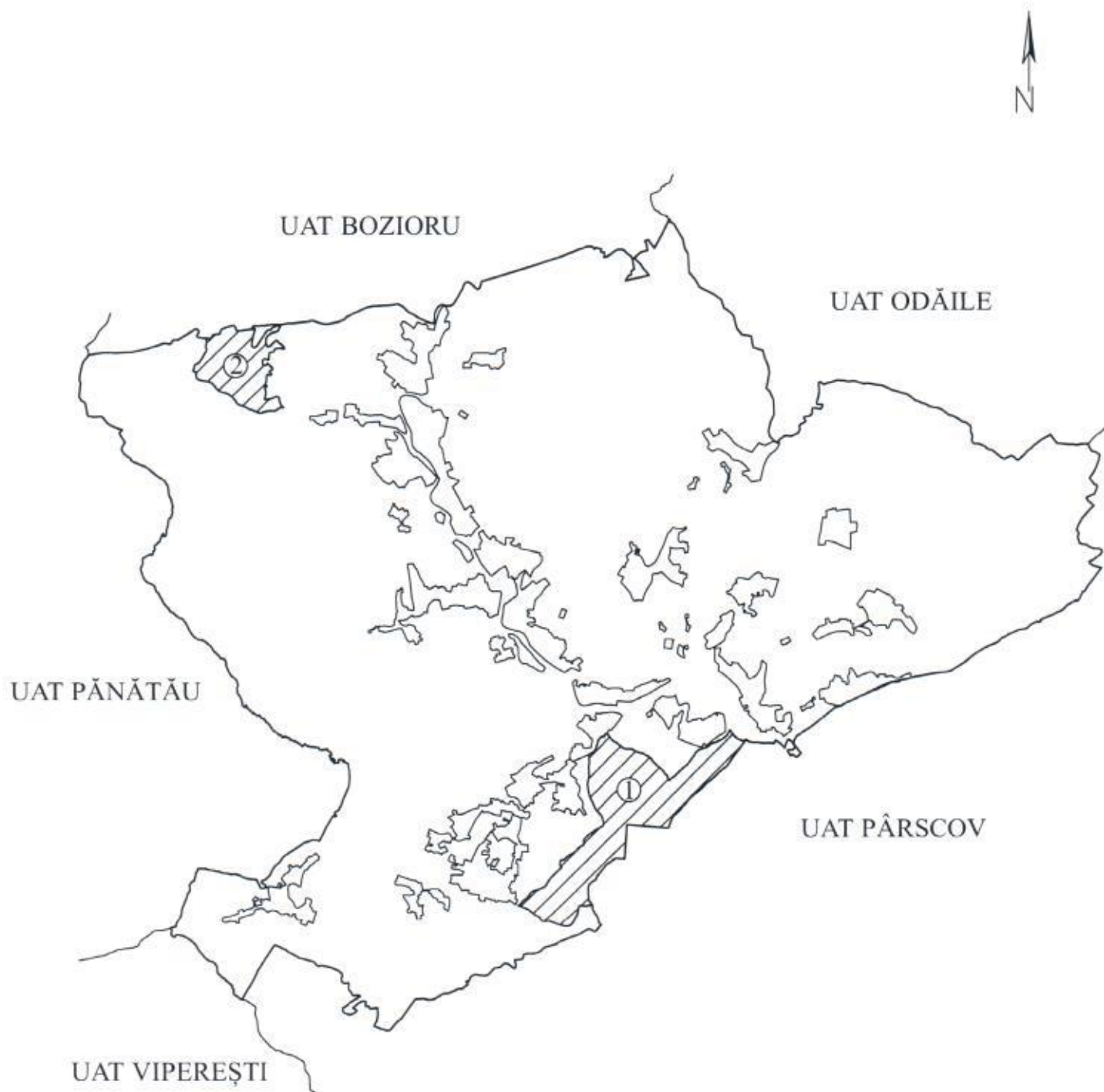
①

UAT SCUTELNICI

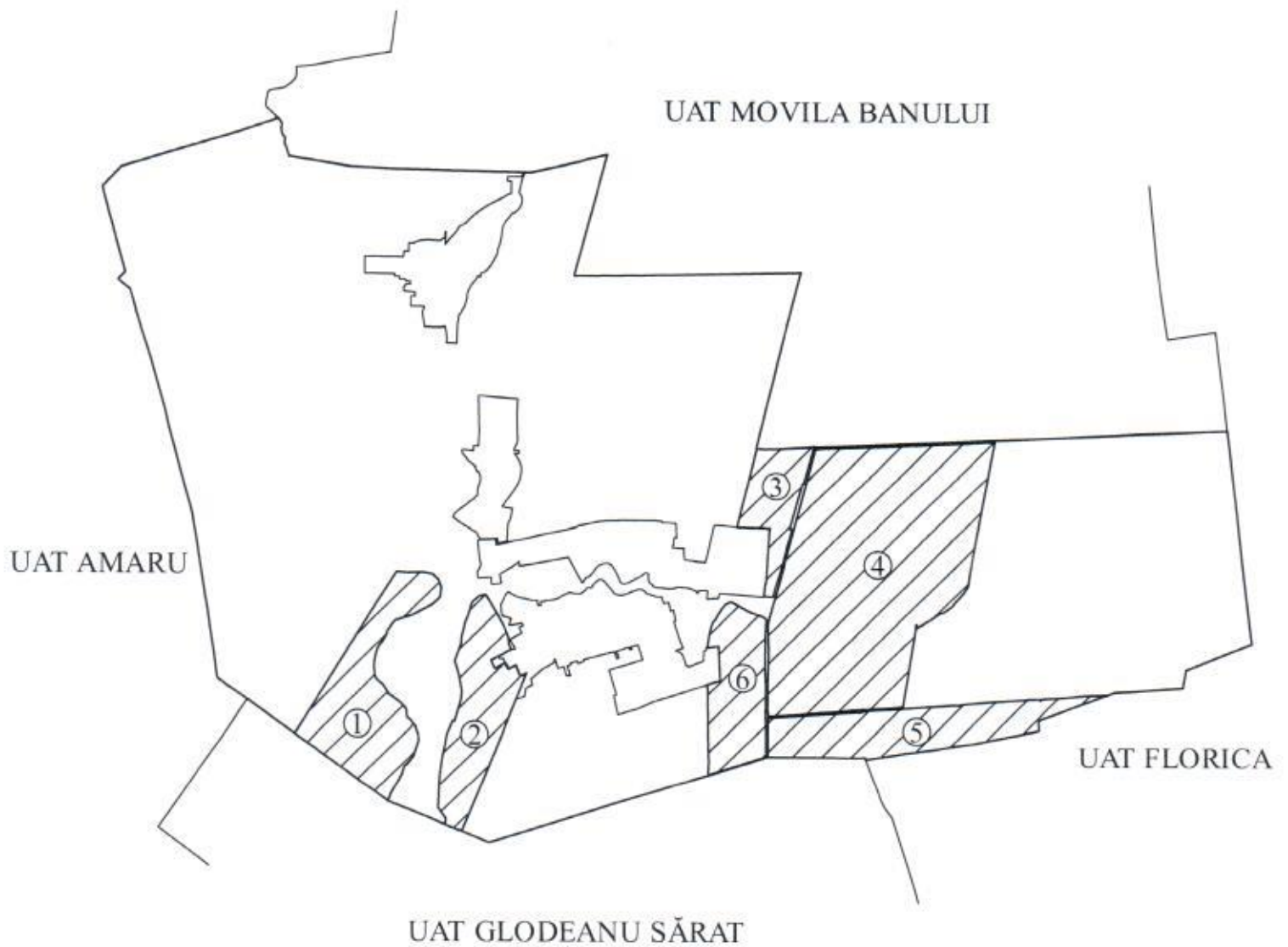
UAT GLODEANU-SILIȘTEA



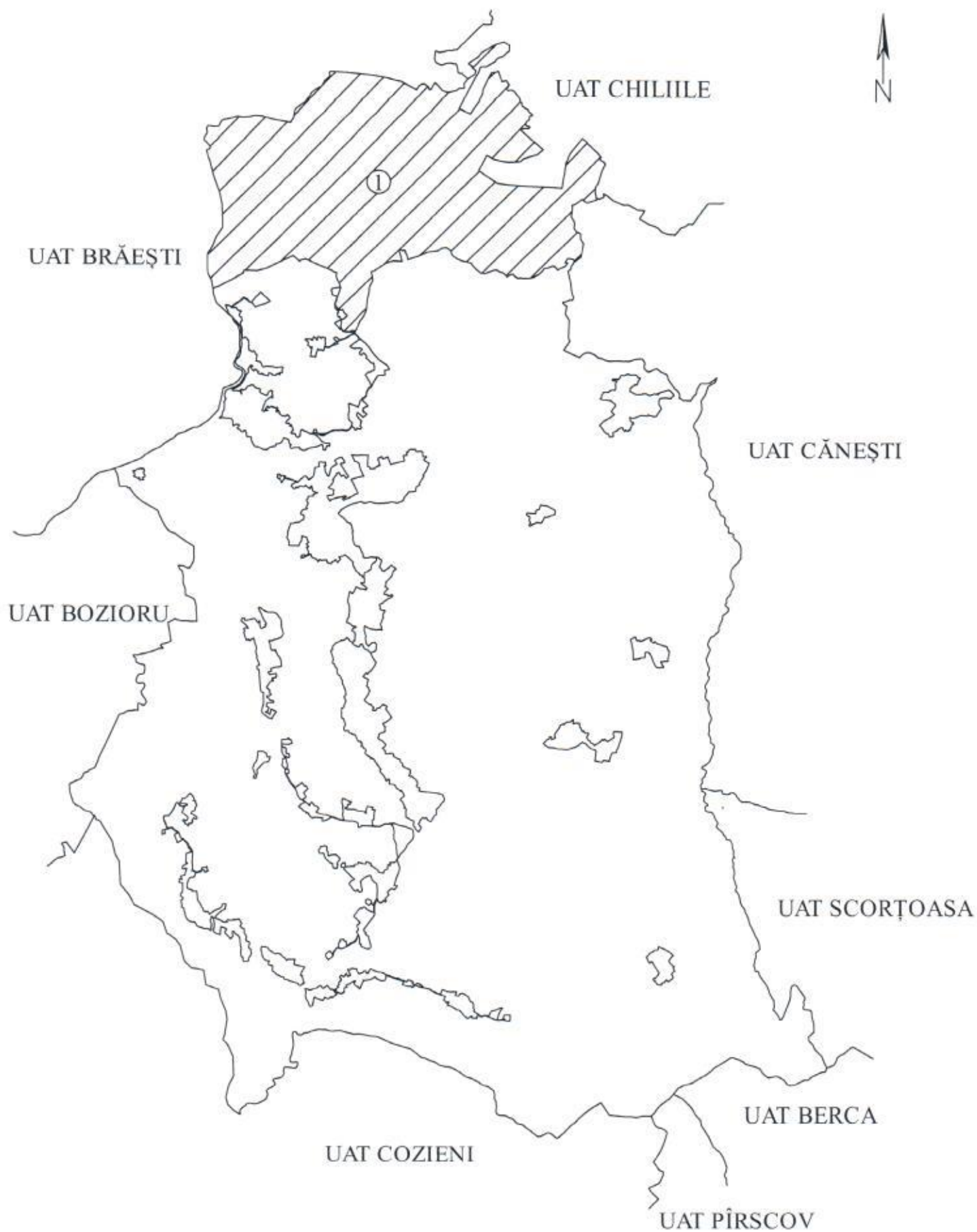
Reprezentarea grafică a sectoarelor cadastrale în care se desfășoară lucrări de înregistrare sistematică
Sectoarele nr. 1, 2, UAT- ul Cozieni, județul Buzău



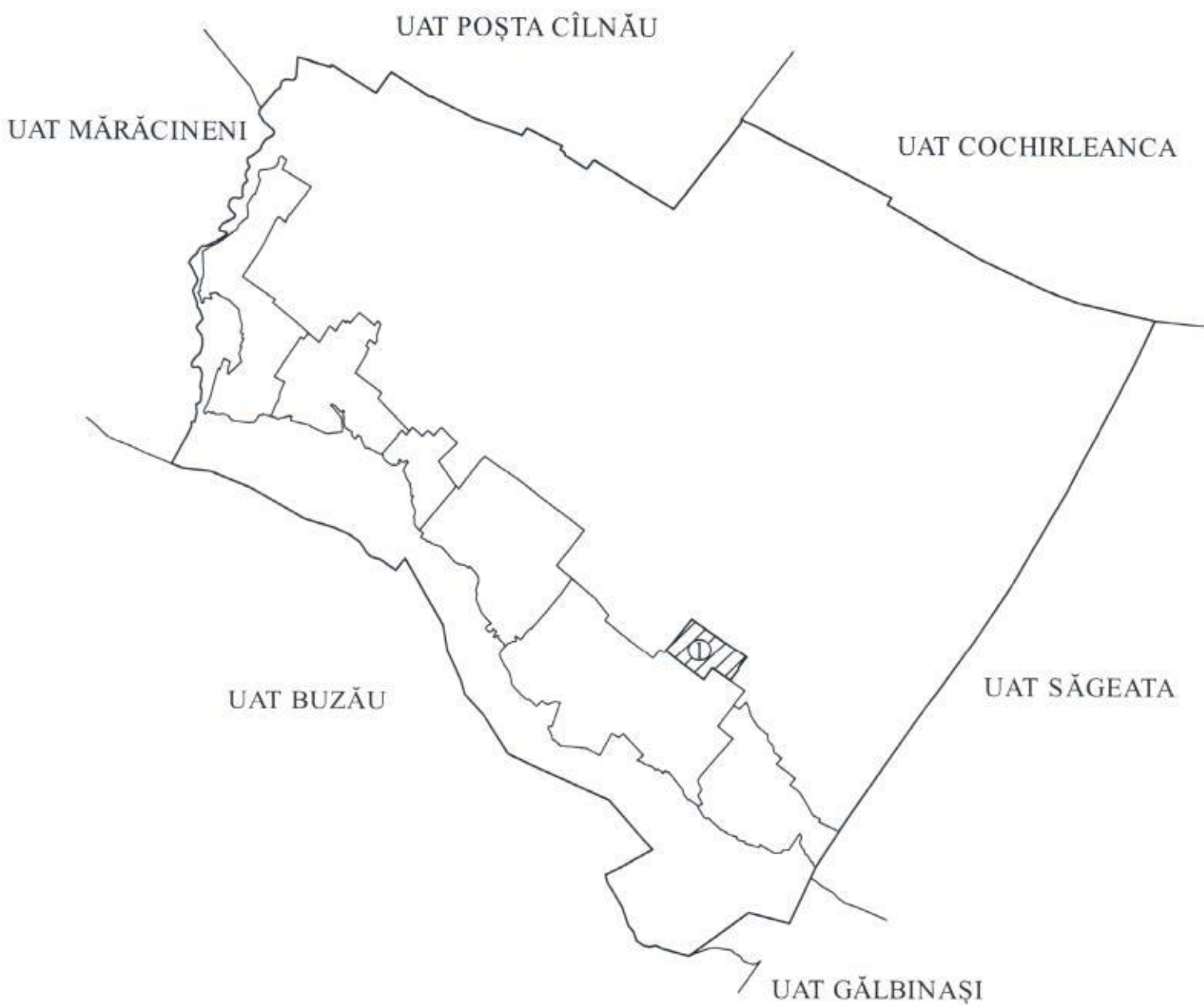
Reprezentarea grafică a sectoarelor cadastrale în care se desfășoară lucrări de înregistrare sistematică
Sectoarele nr. 1, 2, 3, 4, 5, 6, UAT- ul Mihăilești, județul Buzău



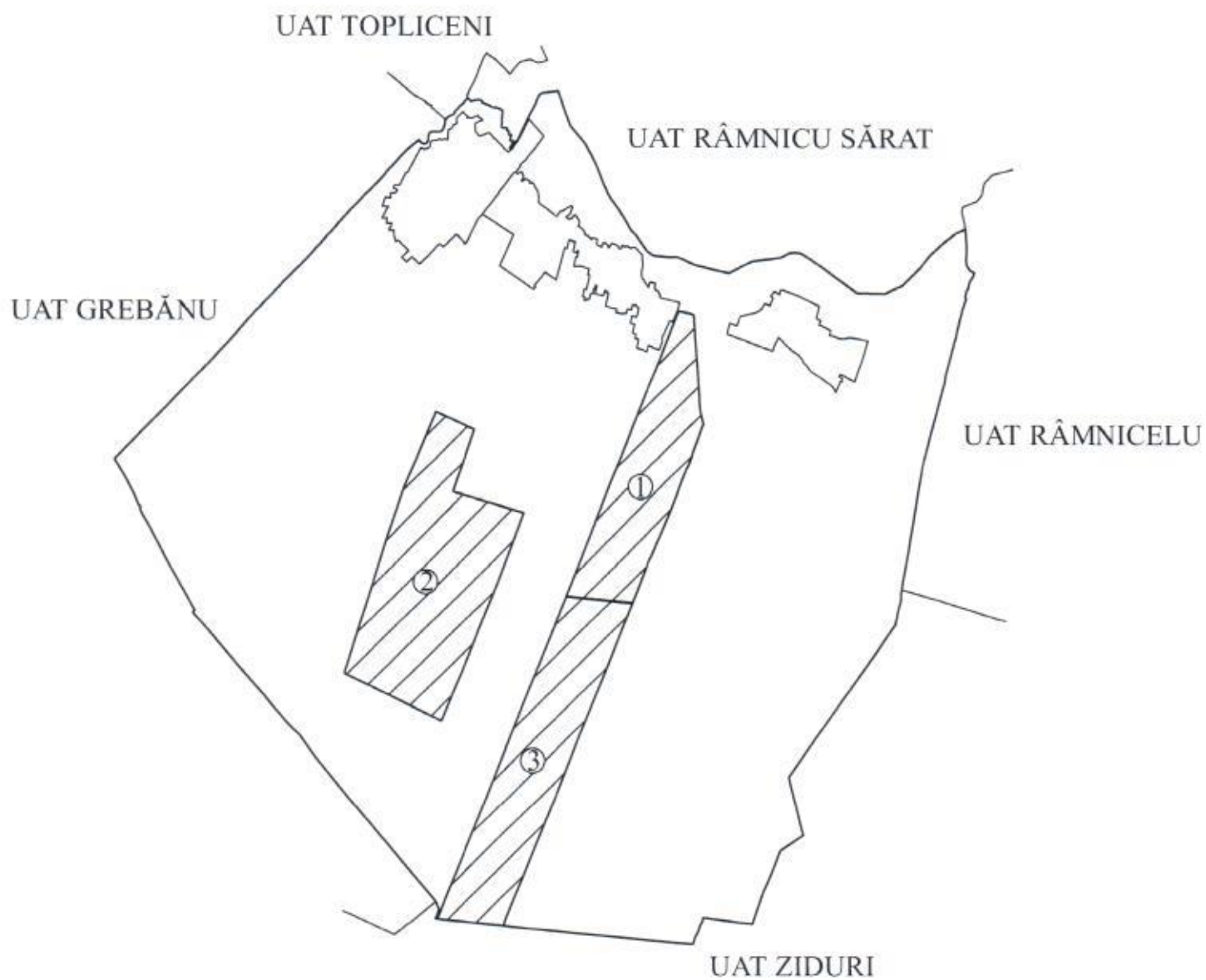
Reprezentarea grafică a sectorului cadastral în care se desfășoară lucrări de înregistrare sistematică
Sectorul nr. 1, UAT- ul Odăile, județul Buzău



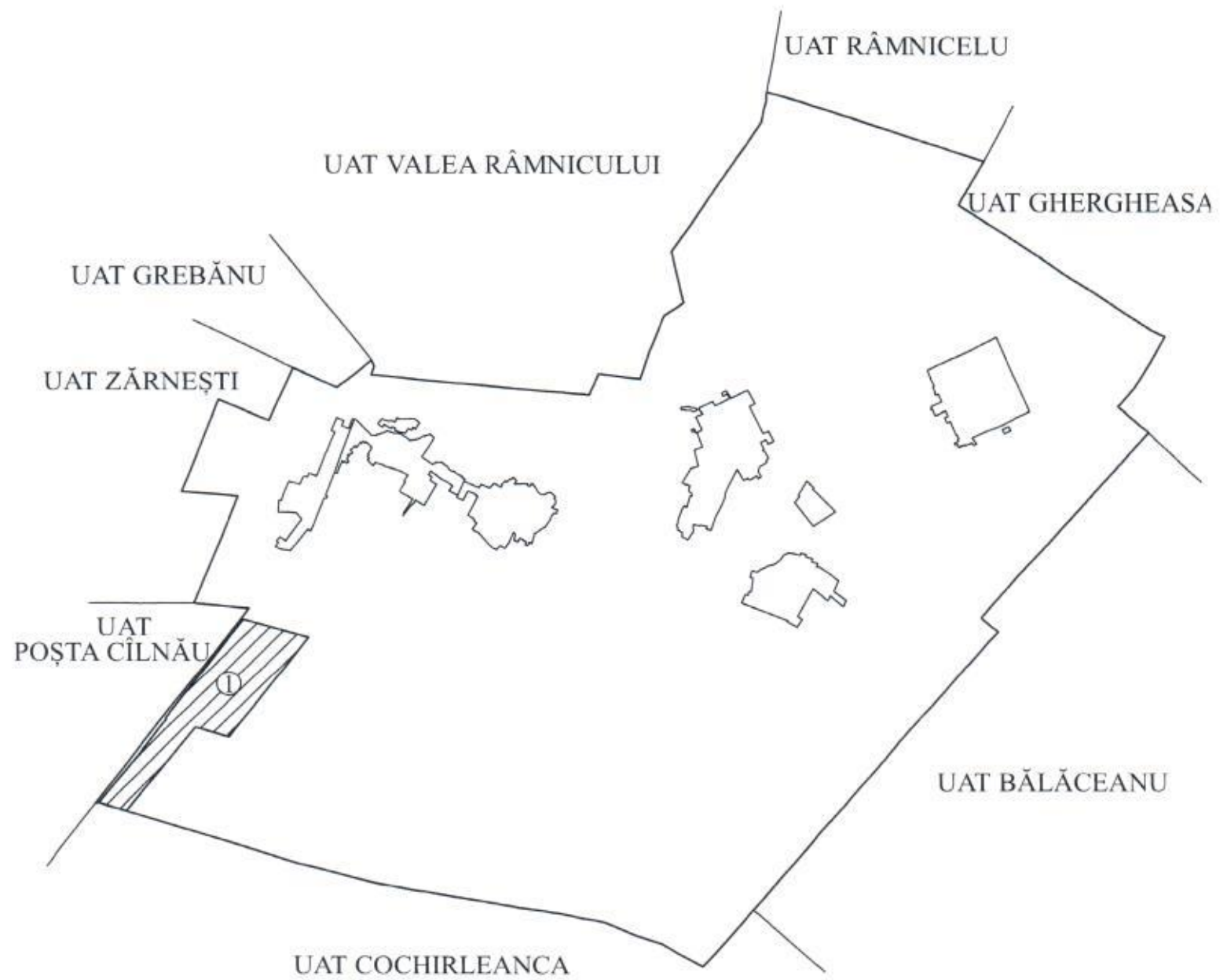
Reprezentarea grafică a sectorului cadastral în care se desfășoară lucrări de înregistrare sistematică
Sectorul nr. 1, UAT- ul Vadu Pașii, județul Buzău



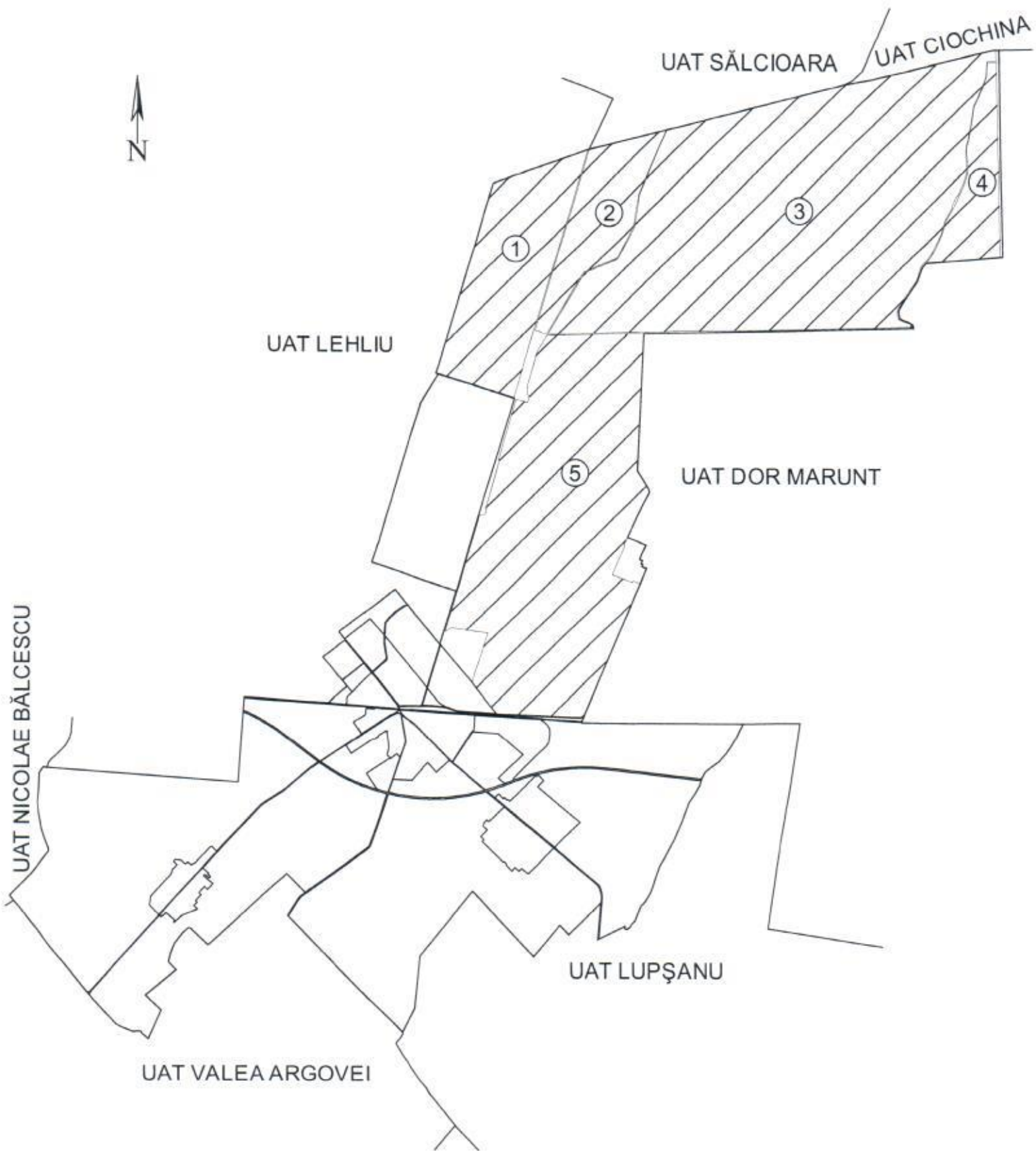
Reprezentarea grafică a sectorului cadastral în care se desfășoară lucrări de înregistrare sistematică
Sectorul nr. 1, 2, 3, UAT- ul Valea Râmnicului, județul Buzău



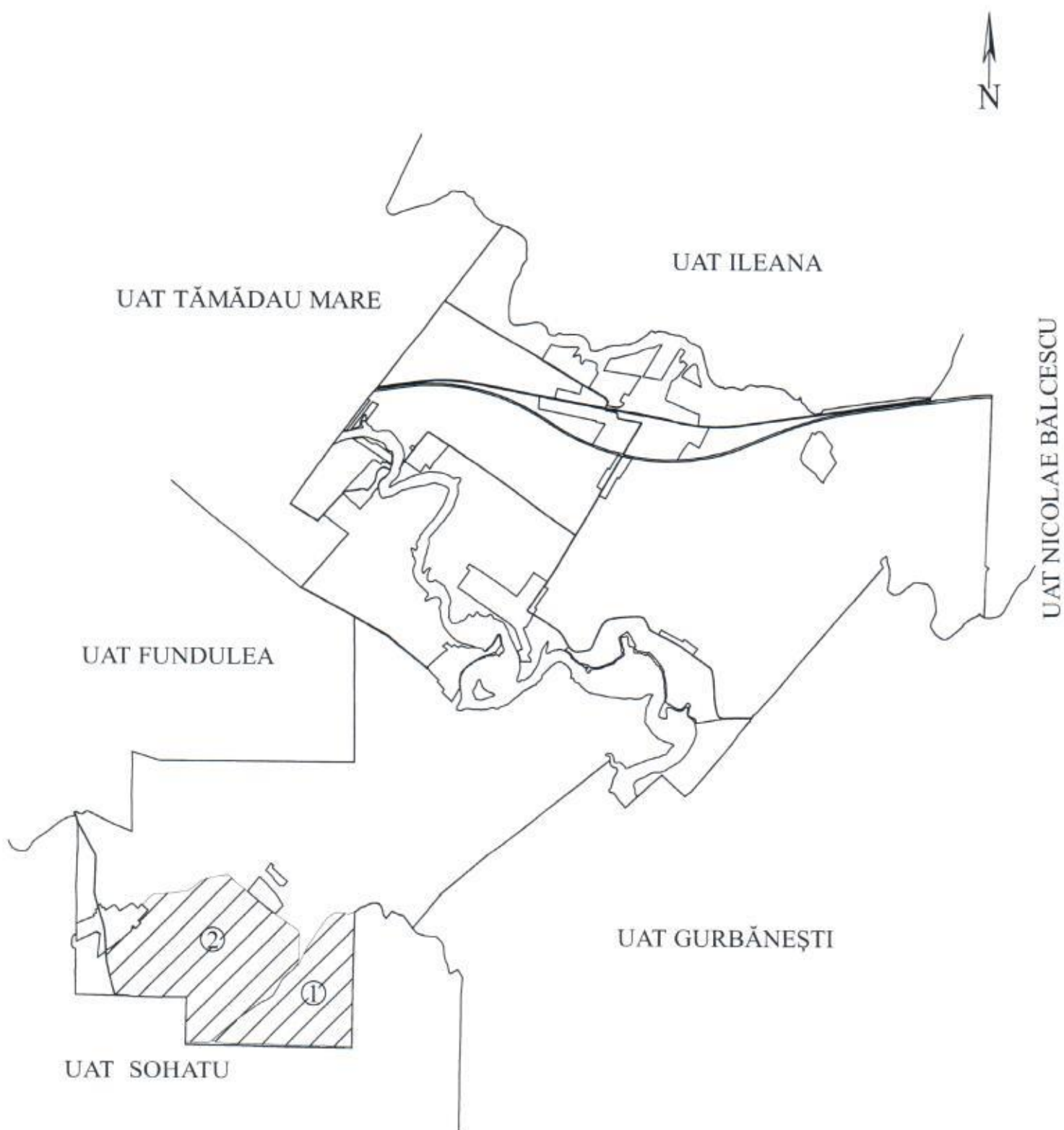
Reprezentarea grafică a sectorului cadastral în care se desfășoară lucrări de înregistrare sistematică
Sectorul nr. 1, UAT- ul Ziduri, județul Buzău



Reprezentarea grafică a sectoarelor cadastrale în care se desfășoară lucrări de înregistrare sistematică
Sectoarele nr. 1, 2, 3, 4, 5, UAT- ul Lehliu Gară, județul Călărași

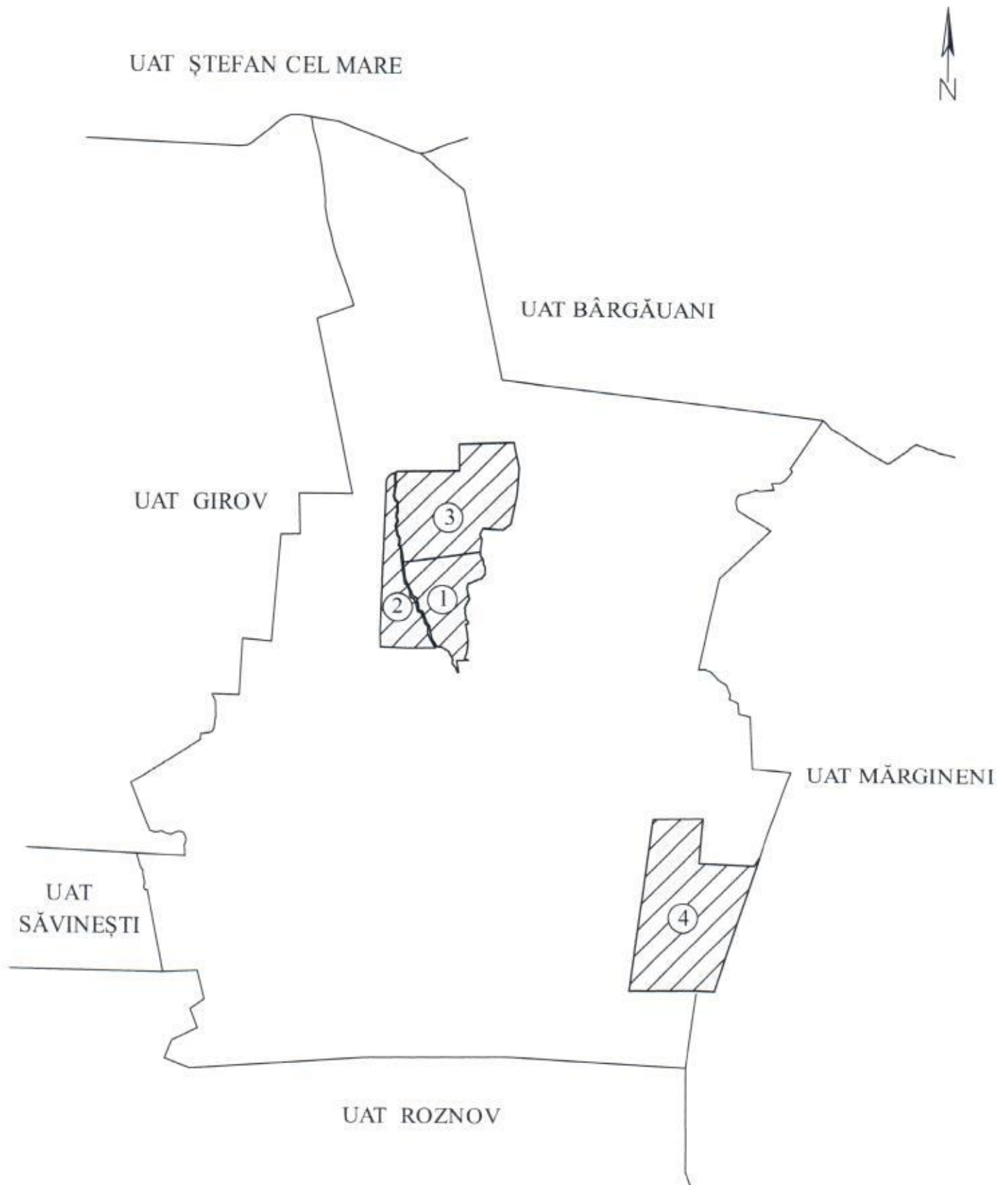


Reprezentarea grafică a sectoarelor cadastrale în care se desfășoară lucrări de înregistrare sistematică
Sectoarele nr. 1, 2 UAT- ul Sărulești, județul Călărași



Reprezentarea grafică a sectoarelor cadastrale în care se desfășoară lucrări de înregistrare sistematică

Sectoarele nr. 1, 2, 3, 4, UAT- ul Dochia, județul Neamț



Reprezentarea grafică a sectorului cadastral în care se desfășoară lucrări de înregistrare sistematică
Sectorul nr. 1, UAT- ul Răucești, județul Neamț

