DATE DESPRE IMOBILUL NR. 7137

Oficiul de Cadastru şi Publicitate Imobiliară CALARASI
Biroul de Cadastru şi Publicitate Imobiliară Oltenita

A. Partea I. Descrierea imobilului

TEREN Intravilan

Adresa: Loc. Plataresti, Jud. Calarasi, Zona intre Intrarea Bogdan Voda-Intrarea Duca Voda

Nr. Crt	Nr cadastral Nr. topografic	Suprafaţa* (mp)	Observaţii / Referinţe
A1	22462	Din acte: 7.441 Masurata: 511	Sector cadastral:0 Teren neimprejmuit;

B. Partea II. Proprietari şi acte

Inscrieri privitoare la dreptul de proprietate şi alte drepturi reale		Referinţe
4963 / 13/02/2019		
Act Administrativ nr. 11, din 31/01/2019 emis de Primaria Comunei Plataresti (act normativ nr 1349 din 27.12.2001, emis de Guvernul Romaniei;act administrativ nr 744 din 20.02.2019, emis de Primaria Comunei Plataresti);		
B1	Inscrierea provizorie, drept de PROPRIETATE, publica, dobandit prin Lege, cota actuala 1/1	A1
	1) **COMUNA PLATARESTI**, CIF:3796900, , domeniu public	

C. Partea III. SARCINI .

Inscrieri privind dezmembramintele dreptului de proprietate, drepturi reale de garanţie şi sarcini	Referinţe
NU SUNT	

Document care conține date cu caracter personal, protejat de prevederile Regulamentului (UE) nr. 679/2016 și Legii 190/2018

Anexa Nr. 1 La Partea I

Teren

Nr cadastral	Suprafaţa (mp)*	Observaţii / Referinţe
22462	Din acte: 7.441 Masurata: 511	

* Suprafaţa este determinată in planul de proiecţie Stereo 70.

DETALII LINIARE IMOBIL

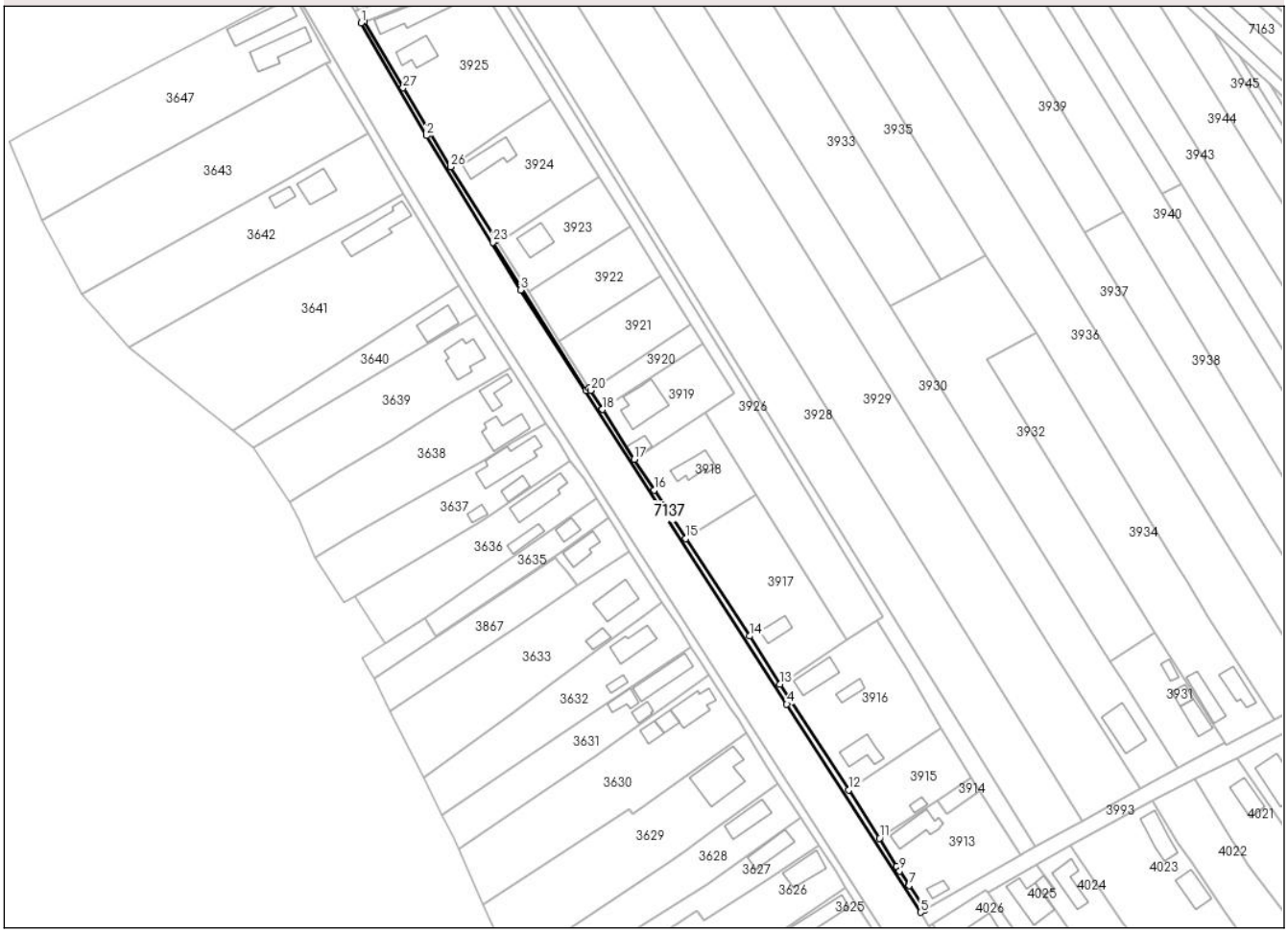

Date referitoare la teren

Crt	Categorie folosinţă	Intra vilan	Suprafaţa (mp)	Tarla	Parcelă	Nr. topo	Observaţii / Referinţe
1	curti constructii	DA	511	-	-	-	

Lungime Segmente

1) Valorile lungimilor segmentelor sunt obţinute din proiecţie în plan.

Punct început	X / Y	Punct sfârşit	X / Y	Lungime segment (** (m)
1	608.215,659 319.101,296	2	608.237,807 319.063,149	44.11
3	608.269,565 319.010,913	4	608.359,668 318.870,833	166.556
5	608.404,963 318.800,416	6	608.406,434 318.801,286	1.709
7	608.401,043 318.809,492	8	608.400,956 318.809,629	0.162
9	608.397,875 318.814,417	10	608.396,876 318.815,969	1.846

Punct început	X / Y	Punct sfârşit	X / Y	Lungime segment (** (m)
2	608.237,807 319.063,149	3	608.269,565 319.010,913	61.132
4	608.359,668 318.870,833	5	608.404,963 318.800,416	83.727
6	608.406,434 318.801,286	7	608.401,043 318.809,492	9.819
8	608.400,956 318.809,629	9	608.397,875 318.814,417	5.694
10	608.396,876 318.815,969	11	608.391,039 318.825,479	11.158

Document care conține date cu caracter personal, protejat de prevederile Regulamentului (UE) nr. 679/2016 și Legii 190/2018

Punct început	X / Y	Punct sfârşit	X / Y	Lungime segment (** (m)
11	608.391,039 318.825,479	12	608.380,719 318.841,839	19.343
13	608.357,392 318.877,56	14	608.347,074 318.893,849	19.282
15	608.325,493 318.926,881	16	608.314,753 318.943,208	19.543
17	608.308,048 318.953,682	18	608.297,294 318.970,528	19.986
19	608.297,265 318.970,573	20	608.293,278 318.976,926	7.5
21	608.292,822 318.977,652	22	608.291,786 318.976,99	1.23
23	608.260,275 319.027,098	24	608.261,36 319.027,783	1.283
25	608.261,195 319.028,048	26	608.245,945 319.052,607	28.908
27	608.229,891 319.079,267	28	608.216,672 319.101,688	26.028

Punct început	X / Y	Punct sfârşit	X / Y	Lungime segment (** (m)
12	608.380,719 318.841,839	13	608.357,392 318.877,56	42.663
14	608.347,074 318.893,849	15	608.325,493 318.926,881	39.457
16	608.314,753 318.943,208	17	608.308,048 318.953,682	12.436
18	608.297,294 318.970,528	19	608.297,265 318.970,573	0.054
20	608.293,278 318.976,926	21	608.292,822 318.977,652	0.857
22	608.291,786 318.976,99	23	608.260,275 319.027,098	59.193
24	608.261,36 319.027,783	25	608.261,195 319.028,048	0.313
26	608.245,945 319.052,607	27	608.229,891 319.079,267	31.121
28	608.216,672 319.101,688	1	608.215,659 319.101,296	1.086

** Lungimile segmentelor sunt determinate în planul de proiecţie Stereo 70 şi sunt rotunjite la 1 milimetru.
*** Distanţa dintre puncte este formată din segmente cumulate ce sunt mai mici decât valoarea 1 milimetru.

Document care conține date cu caracter personal, protejat de prevederile Regulamentului (UE) nr. 679/2016 și Legii 190/2018

DATE DESPRE IMOBILUL NR. 7138

Oficiul de Cadastru şi Publicitate Imobiliară CALARASI
Biroul de Cadastru şi Publicitate Imobiliară Oltenita

A. Partea I. Descrierea imobilului

TEREN Intravilan

Adresa: Loc. Plataresti, Jud. Calarasi, Zona intre Intrarea Bogdan Voda-Domeniu public UAT Plataresti

Nr. Crt	Nr cadastral Nr. topografic	Suprafaţa* (mp)	Observaţii / Referinţe
A1	22444	Din acte: 7.441 Masurata: 426	Sector cadastral:0 Teren neimprejmuit;

B. Partea II. Proprietari şi acte

Inscrieri privitoare la dreptul de proprietate şi alte drepturi reale		Referinţe
4975 / 13/02/2019		
Act Administrativ nr. 579, din 12/02/2019 emis de Primaria Comunei Plataresti (act administrativ nr 11 din 31.01.2019, emis de Primaria Comunei Plataresti;act normativ nr 1349 din 27.12.2001, emis de GUVERNUL ROMANIEI);		
B1	Inscrierea provizorie, drept de PROPRIETATE, dobandit prin Lege, cota actuala 1/1, cota initiala 1/1	A1
	1) **COMUNA PLATARESTI**, CIF:3796900, DOMENIU PUBLIC	

C. Partea III. SARCINI .

Inscrieri privind dezmembramintele dreptului de proprietate, drepturi reale de garanţie şi sarcini	Referinţe
NU SUNT	

Document care conține date cu caracter personal, protejat de prevederile Regulamentului (UE) nr. 679/2016 și Legii 190/2018

Anexa Nr. 1 La Partea I

Teren

Nr cadastral	Suprafaţa (mp)*	Observaţii / Referinţe
22444	Din acte: 7.441 Masurata: 426	

* Suprafaţa este determinată in planul de proiecţie Stereo 70.

DETALII LINIARE IMOBIL

Date referitoare la teren

Crt	Categorie folosinţă	Intra vilan	Suprafaţa (mp)	Tarla	Parcelă	Nr. topo	Observaţii / Referinţe
1	curti constructii	DA	426	-	-	-	

Lungime Segmente

1) Valorile lungimilor segmentelor sunt obţinute din proiecţie în plan.

Punct început	X / Y	Punct sfârşit	X / Y	Lungime segment (** (m)
1	608.126,461 319.264,257	2	608.136,204 319.245,309	21.306
2	608.136,204 319.245,309	3	608.141,281 319.235,436	11.102
3	608.141,281 319.235,436	4	608.160,874 319.199,456	40.969
4	608.160,874 319.199,456	5	608.208,292 319.113,986	97.743
5	608.208,292 319.113,986	6	608.213,438 319.105,122	10.249

Document care conține date cu caracter personal, protejat de prevederile Regulamentului (UE) nr. 679/2016 și Legii 190/2018

Punct început	X / Y	Punct sfârşit	X / Y	Lungime segment (** (m)
6	608.213,438 319.105,122	7	608.214,63 319.105,56	1.27
7	608.214,63 319.105,56	8	608.204,15 319.124,052	21.255
8	608.204,15 319.124,052	9	608.189,108 319.150,922	30.794
9	608.189,108 319.150,922	10	608.179,097 319.170,436	21.932
10	608.179,097 319.170,436	11	608.161,724 319.204,117	37.898
11	608.161,724 319.204,117	12	608.157,68 319.211,957	8.821
12	608.157,68 319.211,957	13	608.148,427 319.230,045	20.317
13	608.148,427 319.230,045	14	608.147,784 319.231,234	1.351
14	608.147,784 319.231,234	15	608.138,813 319.247,815	18.853
15	608.138,813 319.247,815	16	608.136,879 319.251,357	4.036
16	608.136,879 319.251,357	17	608.135,75 319.253,465	2.391
17	608.135,75 319.253,465	18	608.132,952 319.258,686	5.924
18	608.132,952 319.258,686	19	608.129,187 319.265,61	7.881
19	608.129,187 319.265,61	1	608.126,461 319.264,257	3.043

** Lungimile segmentelor sunt determinate în planul de proiecţie Stereo 70 şi sunt rotunjite la 1 milimetru.
*** Distanţa dintre puncte este formată din segmente cumulate ce sunt mai mici decât valoarea 1 milimetru.

Document care conține date cu caracter personal, protejat de prevederile Regulamentului (UE) nr. 679/2016 și Legii 190/2018

DATE DESPRE IMOBILUL NR. 7139

Oficiul de Cadastru şi Publicitate Imobiliară CALARASI
Biroul de Cadastru şi Publicitate Imobiliară Oltenita

A. Partea I. Descrierea imobilului

TEREN Extravilan

Adresa: Jud. Calarasi

Nr. Crt	Nr cadastral Nr. topografic	Suprafaţa* (mp)	Observaţii / Referinţe
A1		74	Sector cadastral:0 Teren neimprejmuit;

B. Partea II. Proprietari şi acte

Inscrieri privitoare la dreptul de proprietate şi alte drepturi reale		Referinţe
/		
Act Normativ nr. 7, din 13/03/1996 emis de PARLAMENTUL ROMANIEI (,art.13);		
B1	Inscrierea posesiei, drept de PROPRIETATE, dobandit prin Lege, cota actuala 1/1	A1
	1) **NEIDENTIFICAT NEIDENTIFICAT**	
Act Normativ nr. 7, din 13/03/1996 emis de PARLAMENTUL ROMANIEI;		
B2	Se notează mențiunea de proprietar neidentificat.	A1

C. Partea III. SARCINI .

Inscrieri privind dezmembramintele dreptului de proprietate, drepturi reale de garanţie şi sarcini	Referinţe
NU SUNT	

Document care conține date cu caracter personal, protejat de prevederile Regulamentului (UE) nr. 679/2016 și Legii 190/2018

Anexa Nr. 1 La Partea I

Teren

Nr cadastral	Suprafaţa (mp)*	Observaţii / Referinţe
	74	

* Suprafaţa este determinată in planul de proiecţie Stereo 70.

DETALII LINIARE IMOBIL

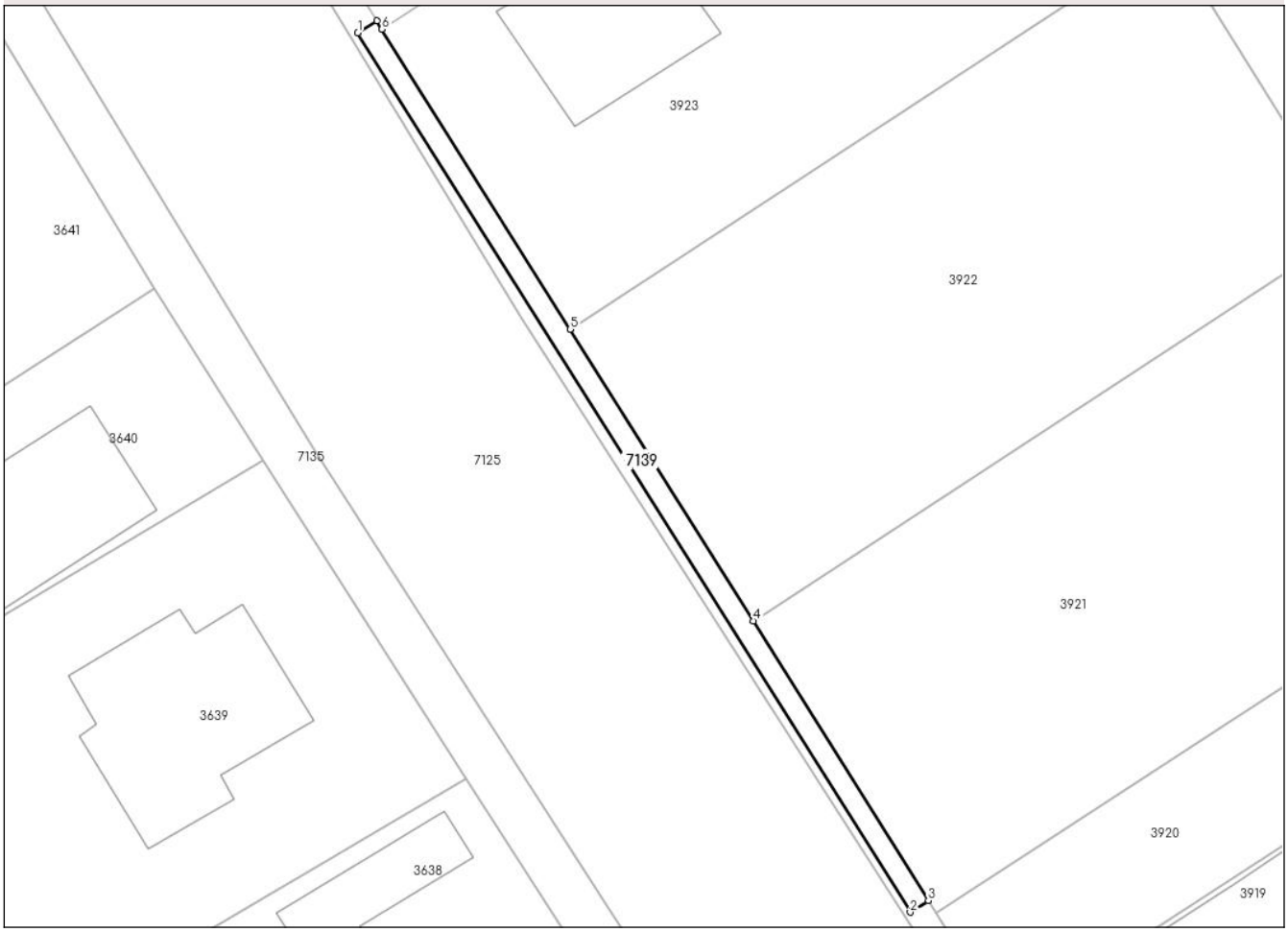

Date referitoare la teren

Crt	Categorie folosință	Intra vilan	Suprafaţa (mp)	Tarla	Parcelă	Nr. topo	Observaţii / Referinţe
1	curti constructii	NU	74	-	-	-	

Lungime Segmente
1) Valorile lungimilor segmentelor sunt obţinute din proiecţie în plan.

Punct început	X / Y	Punct sfârşit	X / Y	Lungime segment (** (m)
1	608.260,275 319.027,098	2	608.291,786 318.976,99	59.193
2	608.291,786 318.976,99	3	608.292,822 318.977,652	1.23
3	608.292,822 318.977,652	4	608.282,821 318.993,586	18.812
4	608.282,821 318.993,586	5	608.272,388 319.010,208	19.625
5	608.272,388 319.010,208	6	608.261,659 319.027,301	20.181

Document care conține date cu caracter personal, protejat de prevederile Regulamentului (UE) nr. 679/2016 și Legii 190/2018

Punct început	X / Y	Punct sfârşit	X / Y	Lungime segment (** (m)
6	608.261,659 319.027,301	7	608.261,36 319.027,783	0.567
7	608.261,36 319.027,783	1	608.260,275 319.027,098	1.283

** Lungimile segmentelor sunt determinate în planul de proiecţie Stereo 70 şi sunt rotunjite la 1 milimetru.
*** Distanţa dintre puncte este formată din segmente cumulate ce sunt mai mici decât valoarea 1 milimetru.

Document care conține date cu caracter personal, protejat de prevederile Regulamentului (UE) nr. 679/2016 și Legii 190/2018

DATE DESPRE IMOBILUL NR. 7140

Oficiul de Cadastru şi Publicitate Imobiliară CALARASI
Biroul de Cadastru şi Publicitate Imobiliară Oltenita

A. Partea I. Descrierea imobilului

TEREN Extravilan

Adresa: Jud. Calarasi

Nr. Crt	Nr cadastral Nr. topografic	Suprafaţa* (mp)	Observaţii / Referinţe
A1		238	Sector cadastral:0 Teren neimprejmuit;

B. Partea II. Proprietari şi acte

Inscrieri privitoare la dreptul de proprietate şi alte drepturi reale		Referinţe
/		
Act Normativ nr. 7, din 13/03/1996 emis de PARLAMENTUL ROMANIEI (,art.13);		
B1	Inscrierea posesiei, drept de PROPRIETATE, dobandit prin Lege, cota actuala 1/1	A1
	1) **NEIDENTIFICAT NEIDENTIFICAT**	
Act Normativ nr. 7, din 13/03/1996 emis de PARLAMENTUL ROMANIEI;		
B2	Se notează mențiunea de proprietar neidentificat.	A1

C. Partea III. SARCINI .

Inscrieri privind dezmembramintele dreptului de proprietate, drepturi reale de garanţie şi sarcini	Referinţe
NU SUNT	

Document care conține date cu caracter personal, protejat de prevederile Regulamentului (UE) nr. 679/2016 și Legii 190/2018

Anexa Nr. 1 La Partea I

Teren

Nr cadastral	Suprafaţa (mp)*	Observaţii / Referinţe
	238	

* Suprafaţa este determinată in planul de proiecţie Stereo 70.

DETALII LINIARE IMOBIL

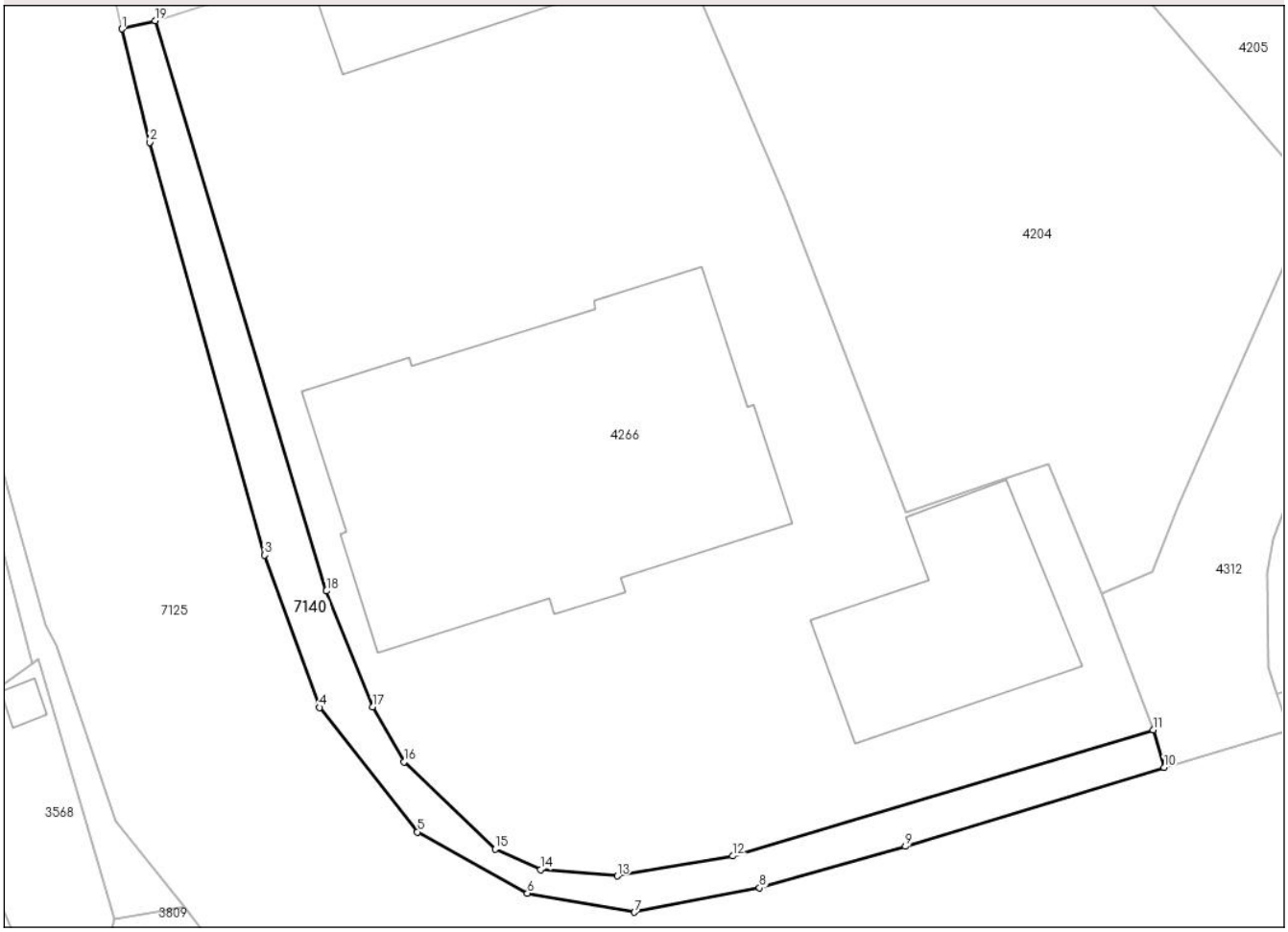

Date referitoare la teren

Crt	Categorie folosință	Intra vilan	Suprafaţa (mp)	Tarla	Parcelă	Nr. topo	Observaţii / Referinţe
1	curti constructii	NU	238	-	-	-	

Lungime Segmente
1) Valorile lungimilor segmentelor sunt obţinute din proiecţie în plan.

Punct început	X / Y	Punct sfârşit	X / Y	Lungime segment (** (m)
1	608.782,833 318.109,42	2	608.784,523 318.102,524	7.1
2	608.784,523 318.102,524	3	608.791,505 318.077,45	26.028
3	608.791,505 318.077,45	4	608.794,856 318.068,189	9.849
4	608.794,856 318.068,189	5	608.800,802 318.060,622	9.623
5	608.800,802 318.060,622	6	608.807,488 318.056,896	7.654

Document care conține date cu caracter personal, protejat de prevederile Regulamentului (UE) nr. 679/2016 și Legii 190/2018

Punct început	X / Y	Punct sfârşit	X / Y	Lungime segment (** (m)
6	608.807,488 318.056,896	7	608.814,004 318.055,746	6.617
7	608.814,004 318.055,746	8	608.821,612 318.057,223	7.75
8	608.821,612 318.057,223	9	608.830,481 318.059,744	9.22
9	608.830,481 318.059,744	10	608.846,221 318.064,533	16.452
10	608.846,221 318.064,533	11	608.845,564 318.066,82	2.379
11	608.845,564 318.066,82	12	608.819,997 318.059,164	26.689
12	608.819,997 318.059,164	13	608.812,961 318.057,95	7.14
13	608.812,961 318.057,95	14	608.808,292 318.058,329	4.684
14	608.808,292 318.058,329	15	608.805,536 318.059,574	3.025
15	608.805,536 318.059,574	16	608.799,978 318.064,886	7.688
16	608.799,978 318.064,886	17	608.798,063 318.068,215	3.84
17	608.798,063 318.068,215	18	608.795,268 318.075,266	7.585
18	608.795,268 318.075,266	19	608.784,844 318.109,913	36.181
19	608.784,844 318.109,913	1	608.782,833 318.109,42	2.071

** Lungimile segmentelor sunt determinate în planul de proiecţie Stereo 70 şi sunt rotunjite la 1 milimetru.
*** Distanţa dintre puncte este formată din segmente cumulate ce sunt mai mici decât valoarea 1 milimetru.

Document care conține date cu caracter personal, protejat de prevederile Regulamentului (UE) nr. 679/2016 și Legii 190/2018

DATE DESPRE IMOBILUL NR. 7141

Oficiul de Cadastru şi Publicitate Imobiliară CALARASI
Biroul de Cadastru şi Publicitate Imobiliară Oltenita

A. Partea I. Descrierea imobilului

TEREN Intravilan

Adresa: Loc. Plataresti, Jud. Calarasi

Nr. Crt	Nr cadastral Nr. topografic	Suprafaţa* (mp)	Observaţii / Referinţe
A1	20651	9	Sector cadastral:0 Teren neimprejmuit;

Construcţii

Crt	Nr cadastral Nr. topografic	Adresa	Observaţii / Referinţe
A1.1	20651-C1	Loc. Plataresti, Jud. Calarasi	Nr. niveluri:1; S. construita la sol:9 mp; S. construita desfasurata:9 mp; Constructii administrative si social culturale

B. Partea II. Proprietari şi acte

Inscrieri privitoare la dreptul de proprietate şi alte drepturi reale		Referinţe
11905 / 29/10/2010		
Act Administrativ nr. 630BIS, din 26/08/2002 emis de GUVERNUL ROMANIEI (Act act administrativ nr. 8 / 27.08.1999 emis de CONSILIUL LOCAL PLATARESTI, act normativ HG 1349/2001, anexa 38);		
B1	Intabulare, drept de PROPRIETATE, dobandit prin Lege, cota actuala 1/1, cota initiala 1/1	A1, A1.1
	1) **COMUNEI PLATARESTI - DOMENIU PUBLIC IN ADMINISTRAREA CONSILIULUI LOCAL PLATARESTI**, CIF: 3796900	

C. Partea III. SARCINI .

Inscrieri privind dezmembramintele dreptului de proprietate, drepturi reale de garanţie şi sarcini	Referinţe
NU SUNT	

Document care conține date cu caracter personal, protejat de prevederile Regulamentului (UE) nr. 679/2016 și Legii 190/2018

Anexa Nr. 1 La Partea I

Teren

Nr cadastral	Suprafaţa (mp)*	Observaţii / Referinţe
20651	9	

* Suprafaţa este determinată in planul de proiecţie Stereo 70.

DETALII LINIARE IMOBIL

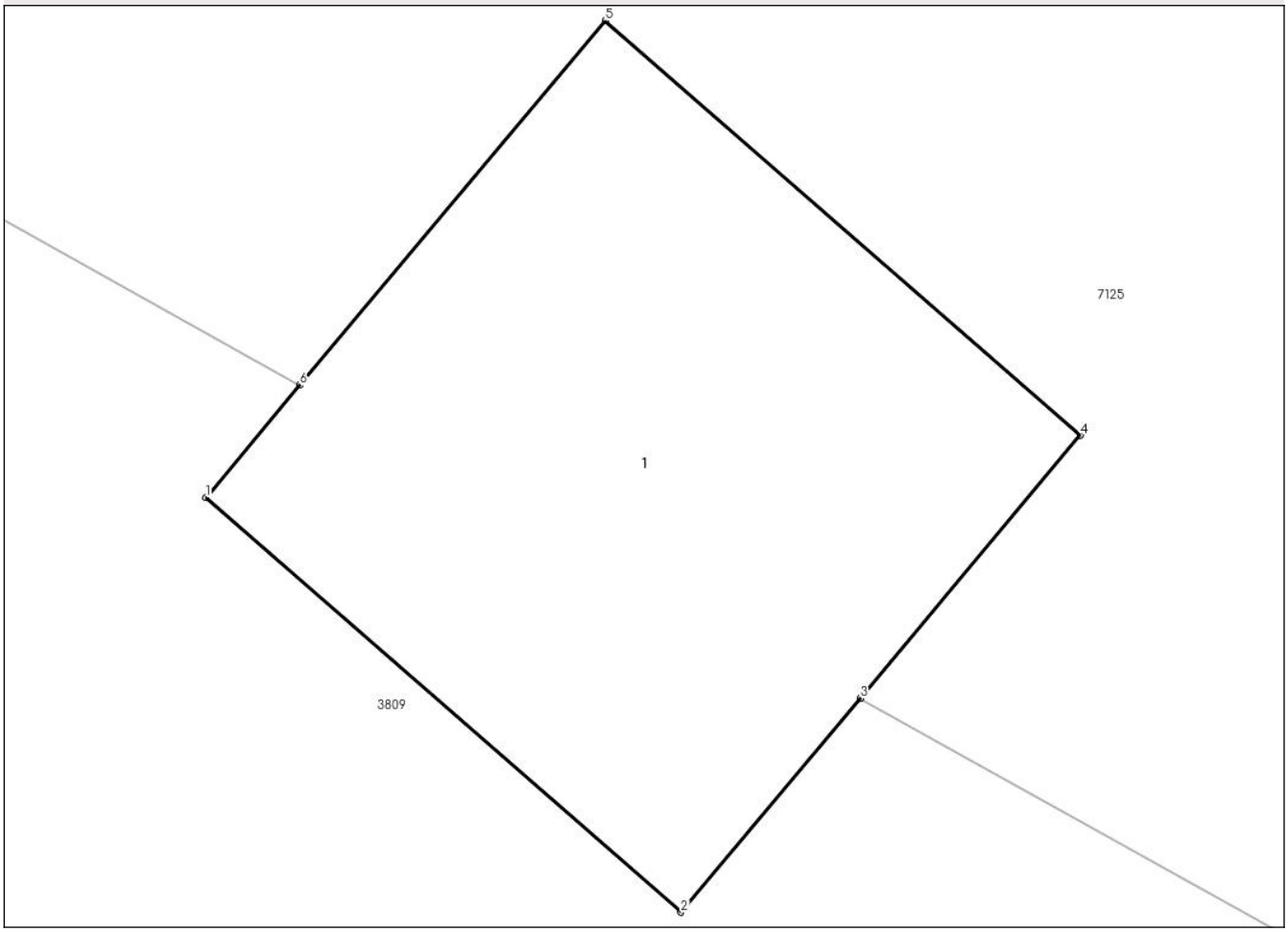

Date referitoare la teren

Crt	Categorie folosință	Intra vilan	Suprafaţa (mp)	Tarla	Parcelă	Nr. topo	Observaţii / Referinţe
1	curti constructii	DA	9	-	-	-	

Date referitoare la construcţii

Crt	Număr	Destinaţie construcţie	Supraf. (mp)	Situaţie juridică	Observaţii / Referinţe
A1.1	20651-C1	constructii administrative si social culturale	9	Cu acte	Nr. niveluri:1; S. construita la sol:9 mp; S. construita desfasurata:9 mp; Constructii administrative si social culturale

Lungime Segmente
1) Valorile lungimilor segmentelor sunt obţinute din proiecţie în plan.

Punct început	X / Y	Punct sfârşit	X / Y	Lungime segment (** (m)
1	608.792,696 318.048,341	2	608.794,929 318.046,394	2.963
2	608.794,929 318.046,394	3	608.795,771 318.047,397	1.31
3	608.795,771 318.047,397	4	608.796,806 318.048,631	1.611

Document care conține date cu caracter personal, protejat de prevederile Regulamentului (UE) nr. 679/2016 și Legii 190/2018

Punct început	X / Y	Punct sfârşit	X / Y	Lungime segment (** (m)
4	608.796,806 318.048,631	5	608.794,573 318.050,578	2.963
5	608.794,573 318.050,578	6	608.793,137 318.048,867	2.234
6	608.793,137 318.048,867	1	608.792,696 318.048,341	0.686

** Lungimile segmentelor sunt determinate în planul de proiecţie Stereo 70 şi sunt rotunjite la 1 milimetru.
*** Distanţa dintre puncte este formată din segmente cumulate ce sunt mai mici decât valoarea 1 milimetru.

Document care conține date cu caracter personal, protejat de prevederile Regulamentului (UE) nr. 679/2016 și Legii 190/2018

DATE DESPRE IMOBILUL NR. 7142

Oficiul de Cadastru şi Publicitate Imobiliară CALARASI
Biroul de Cadastru şi Publicitate Imobiliară Oltenita

A. Partea I. Descrierea imobilului

TEREN Necunoscut

Adresa: Loc. Cucuieti, Jud. Calarasi

Nr. Crt	Nr cadastral Nr. topografic	Suprafaţa* (mp)	Observaţii / Referinţe
A1	21959	Din acte: 28.398 Masurata: 28.835	Sector cadastral:0 Teren neimprejmuit;

B. Partea II. Proprietari şi acte

Inscrieri privitoare la dreptul de proprietate şi alte drepturi reale		Referinţe
30904 / 15/11/2016		
Act Administrativ nr. 1349, din 26/08/2002 emis de Guvernul Romaniei cu anexa 1 (act administrativ nr 17816 din 07.12.2016, emis de Consiliul Judetean Calarasi);		
B1	Intabulare, drept de PROPRIETATEPUBLICA, dobandit prin Lege, cota actuala 1/1, cota initiala 1/1	A1
	1) **CONSILIUL JUDETEAN CALARASI - DOMENIU PUBLIC**, CIF:4294030	

C. Partea III. SARCINI .

Inscrieri privind dezmembramintele dreptului de proprietate, drepturi reale de garanţie şi sarcini	Referinţe
NU SUNT	

Document care conține date cu caracter personal, protejat de prevederile Regulamentului (UE) nr. 679/2016 și Legii 190/2018

Anexa Nr. 1 La Partea I

Teren

Nr cadastral	Suprafaţa (mp)*	Observaţii / Referinţe
21959	Din acte: 28.398 Masurata: 28.835	

* Suprafaţa este determinată in planul de proiecţie Stereo 70.

DETALII LINIARE IMOBIL

Date referitoare la teren

Crt	Categorie folosinţă	Intra vilan	Suprafaţa (mp)	Tarla	Parcelă	Nr. topo	Observaţii / Referinţe
1	drum	NU	2.385	-	-	-	DJ 301 - Teren neingradit situat in extravilan com. Plataresti
2	drum	DA	14.608	-	-	-	DJ 301 - Teren neingradit situat in intravilan sat Cucuieti
3	drum	NU	11.842	-	-	-	DJ 301 - Teren neingradit situat in extravilan com. Plataresti

Lungime Segmente

1) Valorile lungimilor segmentelor sunt obţinute din proiecţie în plan.

Punct început	X / Y	Punct sfârşit	X / Y	Lungime segment
1	611.338,771 315.385,508	2	611.337,48 315.384,793	1.476
4	611.314,706 315.405,615	5	611.310,354 315.409,609	5.907
7	611.288,226 315.429,519	8	611.276,158 315.439,328	15.552

Punct început	X / Y	Punct sfârşit	X / Y	Lungime segment
2	611.337,48 315.384,793	3	611.331,873 315.389,858	7.556
5	611.310,354 315.409,609	6	611.303,144 315.416,226	9.786
8	611.276,158 315.439,328	9	611.266,615 315.446,26	11.795

Punct început	X / Y	Punct sfârşit	X / Y	Lungime segment
3	611.331,873 315.389,858	4	611.314,706 315.405,615	23.302
6	611.303,144 315.416,226	7	611.288,226 315.429,519	19.981
9	611.266,615 315.446,26	10	611.249,215 315.457,646	20.794

Document care conține date cu caracter personal, protejat de prevederile Regulamentului (UE) nr. 679/2016 și Legii 190/2018

Punct început	X / Y	Punct sfârşit	X / Y	Lungime segment
10	611.249,215 315.457,646	11	611.195,55 315.491,027	63.2
13	611.182,986 315.498,394	14	611.182,979 315.498,397	0.007
16	611.173,567 315.502,433	17	611.164,271 315.503,954	9.42
19	611.153,007 315.502,996	20	611.139,77 315.501,103	13.371
22	611.106,583 315.502,024	23	611.095,691 315.506,03	11.606
25	611.071,042 315.516,906	26	611.064,74 315.520,781	7.398
28	611.033,45 315.536,402	29	611.029,634 315.538,205	4.221
31	610.983,662 315.556,083	32	610.978,595 315.558,319	5.538
34	610.959,054 315.566,933	35	610.943,835 315.573,482	16.568
37	610.943,043 315.574,546	38	610.928,514 315.580,873	15.847
40	610.907,407 315.591,387	41	610.900,51 315.593,458	7.201
43	610.835,747 315.599,883	44	610.836,782 315.593,17	6.792
46	610.762,111 315.577,702	47	610.751,267 315.575,182	11.134
49	610.768,031 315.564,579	50	610.822,544 315.577,334	55.985
52	610.842,686 315.582,046	53	610.855,213 315.583,714	12.638
55	610.886,024 315.581,668	56	610.901,924 315.576,929	16.591
58	610.920,326 315.568,793	59	610.919,416 315.567,189	1.844
61	610.937,704 315.560,112	62	610.937,753 315.560,28	0.175
64	610.955,055 315.552,63	65	610.954,758 315.552,056	0.646
67	610.980,549 315.539,854	68	610.986,57 315.537,055	6.64
70	611.003,066 315.528,642	71	611.007,298 315.526,4	4.789
73	611.021,351 315.519,66	74	611.023,135 315.522,744	3.563
76	611.039,356 315.515,585	77	611.073,322 315.500,598	37.125
79	611.075,929 315.502,314	80	611.097,451 315.491,08	24.278
82	611.124,809 315.484,666	83	611.129,997 315.484,212	5.208
85	611.146,395 315.487,404	86	611.162,384 315.490,825	16.351
88	611.168,002 315.488,888	89	611.169,619 315.488,893	1.618
91	611.188,312 315.479,043	92	611.241,683 315.445,844	62.855
94	611.258,663 315.434,732	95	611.261,015 315.433,024	2.907
97	611.279,15 315.418,855	98	611.293,754 315.405,842	19.56
100	611.328,572 315.373,975	101	611.338,377 315.366,624	12.255
103	611.345,562 315.363,527	104	611.346,556 315.363,099	1.082
106	611.367,93 315.361,415	107	611.369,922 315.361,727	2.016

Punct început	X / Y	Punct sfârşit	X / Y	Lungime segment
11	611.195,55 315.491,027	12	611.189,055 315.494,835	7.529
14	611.182,979 315.498,397	15	611.181,203 315.499,159	1.933
17	611.164,271 315.503,954	18	611.154,608 315.503,225	9.69
20	611.139,77 315.501,103	21	611.118,651 315.500,024	21.147
23	611.095,691 315.506,03	24	611.072,669 315.516,188	25.163
26	611.064,74 315.520,781	27	611.047,523 315.529,007	19.081
29	611.029,634 315.538,205	30	611.014,719 315.543,992	15.998
32	610.978,595 315.558,319	33	610.963,918 315.564,454	15.908
35	610.943,835 315.573,482	36	610.944,028 315.574,442	0.98
38	610.928,514 315.580,873	39	610.929,394 315.584,785	4.01
41	610.900,51 315.593,458	42	610.881,61 315.599,115	19.728
44	610.836,782 315.593,17	45	610.812,476 315.589,403	24.596
47	610.751,267 315.575,182	48	610.766,13 315.565,782	17.586
50	610.822,544 315.577,334	51	610.831,967 315.579,538	9.677
53	610.855,213 315.583,714	54	610.871,751 315.583,909	16.539
56	610.901,924 315.576,929	57	610.919,613 315.569,128	19.333
59	610.919,416 315.567,189	60	610.930,727 315.562,998	12.062
62	610.937,753 315.560,28	63	610.953,152 315.553,354	16.885
65	610.954,758 315.552,056	66	610.969,635 315.544,928	16.496
68	610.986,57 315.537,055	69	610.998,585 315.531,205	13.363
71	611.007,298 315.526,4	72	611.007,845 315.527,649	1.364
74	611.023,135 315.522,744	75	611.029,362 315.519,995	6.807
77	611.073,322 315.500,598	78	611.073,82 315.501,16	0.751
80	611.097,451 315.491,08	81	611.097,585 315.487,407	3.675
83	611.129,997 315.484,212	84	611.140,013 315.486,162	10.204
86	611.162,384 315.490,825	87	611.166,432 315.489,827	4.169
89	611.169,619 315.488,893	90	611.176,662 315.485,872	7.663
92	611.241,683 315.445,844	93	611.256,686 315.436,026	17.929
95	611.261,015 315.433,024	96	611.267,622 315.428,224	8.167
98	611.293,754 315.405,842	99	611.322,447 315.379,506	38.948
101	611.338,377 315.366,624	102	611.345,561 315.363,529	7.822
104	611.346,556 315.363,099	105	611.355,213 315.361,329	8.836
107	611.369,922 315.361,727	108	611.373,97 315.362,361	4.097

Punct început	X / Y	Punct sfârşit	X / Y	Lungime segment
12	611.189,055 315.494,835	13	611.182,986 315.498,394	7.035
15	611.181,203 315.499,159	16	611.173,567 315.502,433	8.308
18	611.154,608 315.503,225	19	611.153,007 315.502,996	1.617
21	611.118,651 315.500,024	22	611.106,583 315.502,024	12.233
24	611.072,669 315.516,188	25	611.071,042 315.516,906	1.778
27	611.047,523 315.529,007	28	611.033,45 315.536,402	15.898
30	611.014,719 315.543,992	31	610.983,662 315.556,083	33.328
33	610.963,918 315.564,454	34	610.959,054 315.566,933	5.459
36	610.944,028 315.574,442	37	610.943,043 315.574,546	0.99
39	610.929,394 315.584,785	40	610.907,407 315.591,387	22.957
42	610.881,61 315.599,115	43	610.835,747 315.599,883	45.869
45	610.812,476 315.589,403	46	610.762,111 315.577,702	51.706
48	610.766,13 315.565,782	49	610.768,031 315.564,579	2.25
51	610.831,967 315.579,538	52	610.842,686 315.582,046	11.008
54	610.871,751 315.583,909	55	610.886,024 315.581,668	14.448
57	610.919,613 315.569,128	58	610.920,326 315.568,793	0.788
60	610.930,727 315.562,998	61	610.937,704 315.560,112	7.55
63	610.953,152 315.553,354	64	610.955,055 315.552,63	2.036
66	610.969,635 315.544,928	67	610.980,549 315.539,854	12.035
69	610.998,585 315.531,205	70	611.003,066 315.528,642	5.162
72	611.007,845 315.527,649	73	611.021,351 315.519,66	15.692
75	611.029,362 315.519,995	76	611.039,356 315.515,585	10.924
78	611.073,82 315.501,16	79	611.075,929 315.502,314	2.404
81	611.097,585 315.487,407	82	611.124,809 315.484,666	27.362
84	611.140,013 315.486,162	85	611.146,395 315.487,404	6.502
87	611.166,432 315.489,827	88	611.168,002 315.488,888	1.829
90	611.176,662 315.485,872	91	611.188,312 315.479,043	13.504
93	611.256,686 315.436,026	94	611.258,663 315.434,732	2.363
96	611.267,622 315.428,224	97	611.279,15 315.418,855	14.855
99	611.322,447 315.379,506	100	611.328,572 315.373,975	8.252
102	611.345,561 315.363,529	103	611.345,562 315.363,527	0.002
105	611.355,213 315.361,329	106	611.367,93 315.361,415	12.718
108	611.373,97 315.362,361	109	611.383,238 315.363,814	9.381

Document care conține date cu caracter personal, protejat de prevederile Regulamentului (UE) nr. 679/2016 și Legii 190/2018

Punct început	X / Y	Punct sfârşit	X / Y	Lungime segment
109	611.383,238 315.363,814	110	611.397,593 315.366,887	14.681
112	611.573,405 315.409,25	113	611.581,396 315.410,62	8.107
115	611.589,49 315.410,851	116	611.591,339 315.410,133	1.983
118	611.608,981 315.404,174	119	611.616,705 315.400,074	8.746
121	611.665,523 315.368,92	122	611.720,778 315.333,107	65.846
124	611.731,006 315.326,305	125	611.733,99 315.324,471	3.503
127	611.741,391 315.319,87	128	611.743,244 315.318,399	2.366
130	611.800,179 315.281,587	131	611.814,476 315.273,245	16.553
133	611.836,531 315.263,734	134	611.841,501 315.261,873	5.307
136	611.860,606 315.256,207	137	611.874,955 315.254,161	14.494
139	611.889,358 315.253,83	140	611.903,541 315.254,928	14.226
142	611.924,0 315.258,952	143	611.934,952 315.261,918	11.346
145	612.010,874 315.283,31	146	612.027,267 315.287,286	16.869
148	612.042,049 315.289,434	149	612.051,473 315.289,355	9.424
151	612.066,484 315.284,556	152	612.074,439 315.279,658	9.343
154	612.092,382 315.265,449	155	612.095,774 315.262,587	4.439
157	612.127,388 315.235,904	158	612.153,937 315.214,01	34.413
160	612.175,181 315.196,395	161	612.185,857 315.187,495	13.899
163	612.214,058 315.163,984	164	612.245,245 315.137,983	40.604
166	612.254,252 315.130,374	167	612.443,95 314.969,297	248.859
169	612.536,62 314.895,266	170	612.555,701 314.879,915	24.489
172	612.562,143 314.888,059	173	612.515,027 314.927,487	61.437
175	612.492,718 314.946,207	176	612.475,206 314.961,143	23.016
178	612.442,374 314.989,146	179	612.437,286 314.993,485	6.687
181	612.410,861 315.016,023	182	612.363,14 315.056,724	62.721
184	612.321,82 315.090,666	185	612.315,23 315.096,209	8.612
187	612.165,959 315.221,757	188	612.162,888 315.224,34	4.013
190	612.136,412 315.246,608	191	612.101,378 315.276,177	45.844
193	612.082,34 315.291,234	194	612.072,842 315.297,082	11.154
196	612.052,899 315.303,343	197	612.041,095 315.303,442	11.804
199	612.007,314 315.296,852	200	611.948,731 315.280,249	60.89
202	611.930,106 315.274,98	203	611.920,804 315.272,59	9.605
205	611.886,746 315.267,67	206	611.876,245 315.268,119	10.511

Punct început	X / Y	Punct sfârşit	X / Y	Lungime segment
110	611.397,593 315.366,887	111	611.471,655 315.384,688	76.171
113	611.581,396 315.410,62	114	611.588,541 315.410,651	7.145
116	611.591,339 315.410,133	117	611.596,845 315.409,051	5.612
119	611.616,705 315.400,074	120	611.632,518 315.390,344	18.566
122	611.720,778 315.333,107	123	611.720,884 315.333,003	0.148
125	611.733,99 315.324,471	126	611.740,841 315.319,952	8.207
128	611.743,244 315.318,399	129	611.780,878 315.294,088	44.803
131	611.814,476 315.273,245	132	611.829,104 315.266,514	16.102
134	611.841,501 315.261,873	135	611.845,153 315.260,79	3.809
137	611.874,955 315.254,161	138	611.886,988 315.253,646	12.044
140	611.903,541 315.254,928	141	611.912,429 315.256,654	9.055
143	611.934,952 315.261,918	144	611.944,95 315.264,626	10.359
146	612.027,267 315.287,286	147	612.038,258 315.288,883	11.106
149	612.051,473 315.289,355	150	612.057,774 315.288,112	6.422
152	612.074,439 315.279,658	153	612.083,585 315.272,759	11.456
155	612.095,774 315.262,587	156	612.122,938 315.239,66	35.546
158	612.153,937 315.214,01	159	612.164,631 315.205,191	13.861
161	612.185,857 315.187,495	162	612.203,521 315.172,769	22.998
164	612.245,245 315.137,983	165	612.251,184 315.133,032	7.732
167	612.443,95 314.969,297	168	612.446,571 314.972,03	3.787
170	612.555,701 314.879,915	171	612.561,114 314.886,664	8.651
173	612.515,027 314.927,487	174	612.498,441 314.941,366	21.627
176	612.475,206 314.961,143	177	612.444,572 314.987,271	40.263
179	612.437,286 314.993,485	180	612.415,403 315.012,149	28.761
182	612.363,14 315.056,724	183	612.322,039 315.090,482	53.187
185	612.315,23 315.096,209	186	612.208,381 315.186,076	139.617
188	612.162,888 315.224,34	189	612.137,244 315.245,908	33.507
191	612.101,378 315.276,177	192	612.092,477 315.283,593	11.586
194	612.072,842 315.297,082	195	612.061,812 315.301,586	11.915
197	612.041,095 315.303,442	198	612.024,605 315.301,046	16.664
200	611.948,731 315.280,249	201	611.933,95 315.276,153	15.338
203	611.920,804 315.272,59	204	611.901,945 315.268,846	19.227
206	611.876,245 315.268,119	207	611.863,6 315.269,921	12.773

Punct început	X / Y	Punct sfârşit	X / Y	Lungime segment
111	611.471,655 315.384,688	112	611.573,405 315.409,25	104.673
114	611.588,541 315.410,651	115	611.589,49 315.410,851	0.969
117	611.596,845 315.409,051	118	611.608,981 315.404,174	13.078
120	611.632,518 315.390,344	121	611.665,523 315.368,92	39.349
123	611.720,884 315.333,003	124	611.731,006 315.326,305	12.137
126	611.740,841 315.319,952	127	611.741,391 315.319,87	0.556
129	611.780,878 315.294,088	130	611.800,179 315.281,587	22.996
132	611.829,104 315.266,514	133	611.836,531 315.263,734	7.93
135	611.845,153 315.260,79	136	611.860,606 315.256,207	16.118
138	611.886,988 315.253,646	139	611.889,358 315.253,83	2.377
141	611.912,429 315.256,654	142	611.924,0 315.258,952	11.797
144	611.944,95 315.264,626	145	612.010,874 315.283,31	68.52
147	612.038,258 315.288,883	148	612.042,049 315.289,434	3.831
150	612.057,774 315.288,112	151	612.066,484 315.284,556	9.408
153	612.083,585 315.272,759	154	612.092,382 315.265,449	11.438
156	612.122,938 315.239,66	157	612.127,388 315.235,904	5.822
159	612.164,631 315.205,191	160	612.175,181 315.196,395	13.736
162	612.203,521 315.172,769	163	612.214,058 315.163,984	13.718
165	612.251,184 315.133,032	166	612.254,252 315.130,374	4.059
168	612.446,571 314.972,03	169	612.536,62 314.895,266	118.329
171	612.561,114 314.886,664	172	612.562,143 314.888,059	1.734
174	612.498,441 314.941,366	175	612.492,718 314.946,207	7.496
177	612.444,572 314.987,271	178	612.442,374 314.989,146	2.889
180	612.415,403 315.012,149	181	612.410,861 315.016,023	5.97
183	612.322,039 315.090,482	184	612.321,82 315.090,666	0.286
186	612.208,381 315.186,076	187	612.165,959 315.221,757	55.433
189	612.137,244 315.245,908	190	612.136,412 315.246,608	1.088
192	612.092,477 315.283,593	193	612.082,34 315.291,234	12.694
195	612.061,812 315.301,586	196	612.052,899 315.303,343	9.085
198	612.024,605 315.301,046	199	612.007,314 315.296,852	17.792
201	611.933,95 315.276,153	202	611.930,106 315.274,98	4.019
204	611.901,945 315.268,846	205	611.886,746 315.267,67	15.244
207	611.863,6 315.269,921	208	611.845,951 315.275,156	18.409

Document care conține date cu caracter personal, protejat de prevederile Regulamentului (UE) nr. 679/2016 și Legii 190/2018

Punct început	X / Y	Punct sfârşit	X / Y	Lungime segment
208	611.845,951 315.275,156	209	611.833,44 315.279,84	13.359
211	611.812,167 315.290,801	212	611.807,515 315.293,515	5.386
214	611.723,988 315.347,68	215	611.715,128 315.353,428	10.561
217	611.647,133 315.397,547	218	611.642,256 315.400,713	5.815
220	611.623,663 315.412,23	221	611.614,889 315.416,888	9.934
223	611.590,029 315.424,658	224	611.580,174 315.424,614	9.855
226	611.566,462 315.421,977	227	611.562,593 315.421,043	3.98
229	611.460,713 315.396,458	230	611.455,345 315.395,168	5.521
232	611.380,686 315.377,584	233	611.366,794 315.375,407	14.062
235	611.356,583 315.375,339	236	611.356,581 315.375,339	0.003
238	611.345,445 315.378,823	239	611.344,448 315.379,57	1.246

Punct început	X / Y	Punct sfârşit	X / Y	Lungime segment
209	611.833,44 315.279,84	210	611.820,944 315.285,679	13.792
212	611.807,515 315.293,515	213	611.788,485 315.305,839	22.672
215	611.715,128 315.353,428	216	611.673,143 315.380,665	50.046
218	611.642,256 315.400,713	219	611.639,998 315.402,178	2.692
221	611.614,889 315.416,888	222	611.600,841 315.422,533	15.14
224	611.580,174 315.424,614	225	611.570,577 315.422,97	9.737
227	611.562,593 315.421,043	228	611.468,369 315.398,298	96.93
230	611.455,345 315.395,168	231	611.394,491 315.380,541	62.587
233	611.366,794 315.375,407	234	611.362,519 315.375,379	4.275
236	611.356,581 315.375,339	237	611.350,774 315.376,527	5.927
239	611.344,448 315.379,57	240	611.339,978 315.385,998	7.829

Punct început	X / Y	Punct sfârşit	X / Y	Lungime segment
210	611.820,944 315.285,679	211	611.812,167 315.290,801	10.163
213	611.788,485 315.305,839	214	611.723,988 315.347,68	76.88
216	611.673,143 315.380,665	217	611.647,133 315.397,547	31.008
219	611.639,998 315.402,178	220	611.623,663 315.412,23	19.18
222	611.600,841 315.422,533	223	611.590,029 315.424,658	11.019
225	611.570,577 315.422,97	226	611.566,462 315.421,977	4.233
228	611.468,369 315.398,298	229	611.460,713 315.396,458	7.874
231	611.394,491 315.380,541	232	611.380,686 315.377,584	14.118
234	611.362,519 315.375,379	235	611.356,583 315.375,339	5.936
237	611.350,774 315.376,527	238	611.345,445 315.378,823	5.803
240	611.339,978 315.385,998	1	611.338,771 315.385,508	1.303

**** Lungimile segmentelor sunt determinate în planul de proiecţie Stereo 70 şi sunt rotunjite la 1 milimetru.**
***** Distanţa dintre puncte este formată din segmente cumulate ce sunt mai mici decât valoarea 1 milimetru.**

Document care conține date cu caracter personal, protejat de prevederile Regulamentului (UE) nr. 679/2016 și Legii 190/2018

DATE DESPRE IMOBILUL NR. 7143

Oficiul de Cadastru şi Publicitate Imobiliară CALARASI
Biroul de Cadastru şi Publicitate Imobiliară Oltenita

A. Partea I. Descrierea imobilului

TEREN Extravilan

Adresa: Jud. Calarasi

Nr. Crt	Nr cadastral Nr. topografic	Suprafaţa* (mp)	Observaţii / Referinţe
A1		32	Sector cadastral:0 Teren neimprejmuit;

B. Partea II. Proprietari şi acte

Inscrieri privitoare la dreptul de proprietate şi alte drepturi reale		Referinţe
/		
Act Normativ nr. 7, din 13/03/1996 emis de PARLAMENTUL ROMANIEI (,art.13);		
B1	Inscrierea posesiei, drept de PROPRIETATE, dobandit prin Lege, cota actuala 1/1	A1
	1) **NEIDENTIFICAT NEIDENTIFICAT**	
Act Normativ nr. 7, din 13/03/1996 emis de PARLAMENTUL ROMANIEI;		
B2	Se notează mențiunea de proprietar neidentificat.	A1

C. Partea III. SARCINI .

Inscrieri privind dezmembramintele dreptului de proprietate, drepturi reale de garanţie şi sarcini	Referinţe
NU SUNT	

Document care conține date cu caracter personal, protejat de prevederile Regulamentului (UE) nr. 679/2016 și Legii 190/2018

Anexa Nr. 1 La Partea I

Teren

Nr cadastral	Suprafaţa (mp)*	Observaţii / Referinţe
	32	

* Suprafaţa este determinată in planul de proiecţie Stereo 70.

DETALII LINIARE IMOBIL

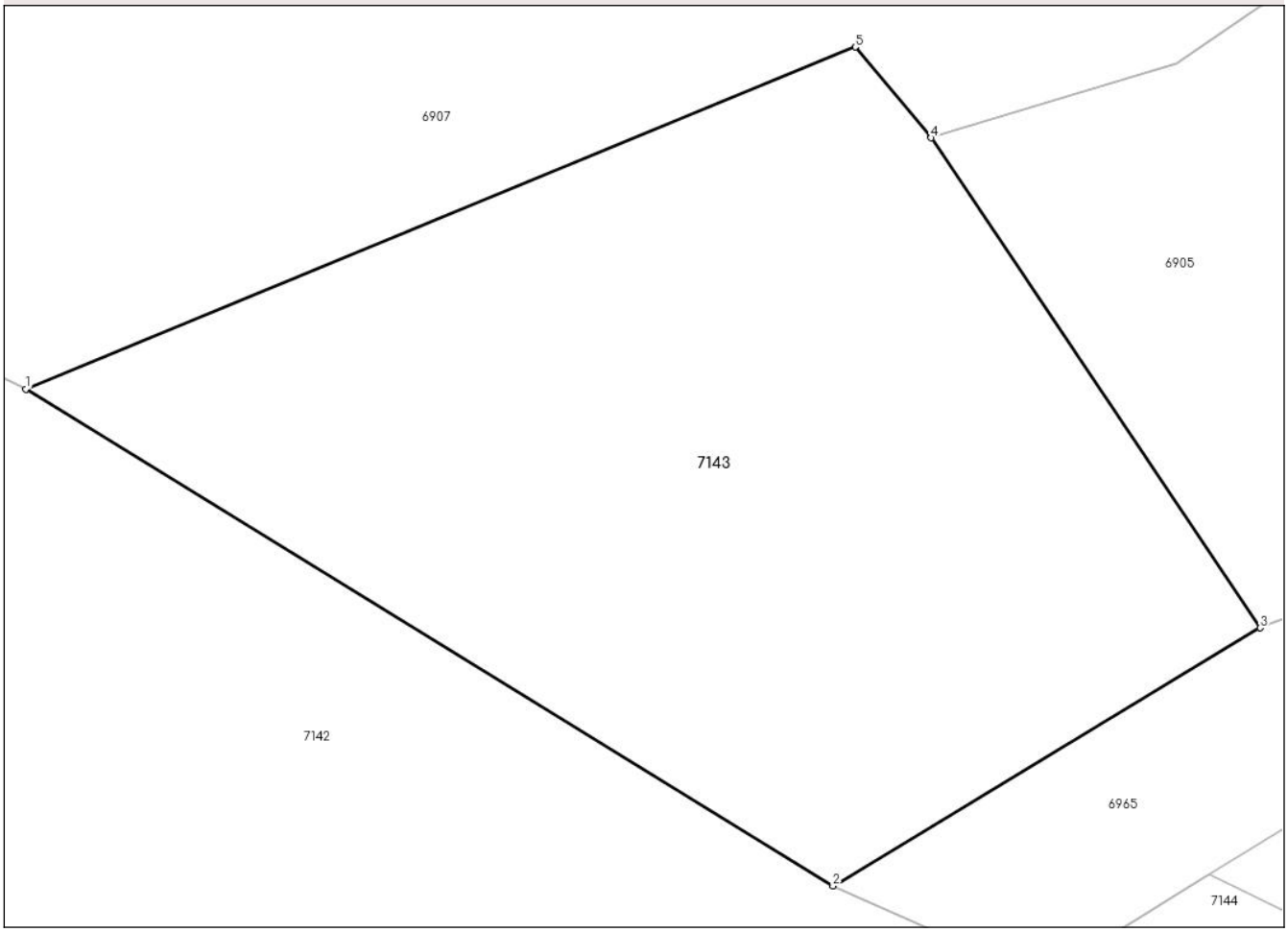

Date referitoare la teren

Crt	Categorie folosință	Intra vilan	Suprafaţa (mp)	Tarla	Parcelă	Nr. topo	Observaţii / Referinţe
1	drum	NU	32	-	-	-	

Lungime Segmente
1) Valorile lungimilor segmentelor sunt obţinute din proiecţie în plan.

Punct început	X / Y	Punct sfârşit	X / Y	Lungime segment (** (m)
1	611.064,74 315.520,781	2	611.071,042 315.516,906	7.398
2	611.071,042 315.516,906	3	611.074,38 315.518,919	3.897
3	611.074,38 315.518,919	4	611.071,81 315.522,742	4.606
4	611.071,81 315.522,742	5	611.071,218 315.523,451	0.923
5	611.071,218 315.523,451	1	611.064,74 315.520,781	7.007

Document care conține date cu caracter personal, protejat de prevederile Regulamentului (UE) nr. 679/2016 și Legii 190/2018

** Lungimile segmentelor sunt determinate în planul de proiecţie Stereo 70 şi sunt rotunjite la 1 milimetru.
*** Distanţa dintre puncte este formată din segmente cumulate ce sunt mai mici decât valoarea 1 milimetru.

Document care conține date cu caracter personal, protejat de prevederile Regulamentului (UE) nr. 679/2016 și Legii 190/2018

DATE DESPRE IMOBILUL NR. 7144

Oficiul de Cadastru şi Publicitate Imobiliară CALARASI
Biroul de Cadastru şi Publicitate Imobiliară Oltenita

A. Partea I. Descrierea imobilului

TEREN Extravilan

Adresa: Jud. Calarasi

Nr. Crt	Nr cadastral Nr. topografic	Suprafaţa* (mp)	Observaţii / Referinţe
A1		153	Sector cadastral:0 Teren neimprejmuit;

B. Partea II. Proprietari şi acte

Inscrieri privitoare la dreptul de proprietate şi alte drepturi reale		Referinţe
/		
Act Normativ nr. 7, din 13/03/1996 emis de PARLAMENTUL ROMANIEI (,art.13);		
B1	Inscrierea posesiei, drept de PROPRIETATE, dobandit prin Lege, cota actuala 1/1	A1
	1) **NEIDENTIFICAT NEIDENTIFICAT**	
Act Normativ nr. 7, din 13/03/1996 emis de PARLAMENTUL ROMANIEI;		
B2	Se notează mențiunea de proprietar neidentificat.	A1

C. Partea III. SARCINI .

Inscrieri privind dezmembramintele dreptului de proprietate, drepturi reale de garanţie şi sarcini	Referinţe
NU SUNT	

Document care conține date cu caracter personal, protejat de prevederile Regulamentului (UE) nr. 679/2016 și Legii 190/2018

Anexa Nr. 1 La Partea I

Teren

Nr cadastral	Suprafaţa (mp)*	Observaţii / Referinţe
	153	

* Suprafaţa este determinată in planul de proiecţie Stereo 70.

DETALII LINIARE IMOBIL

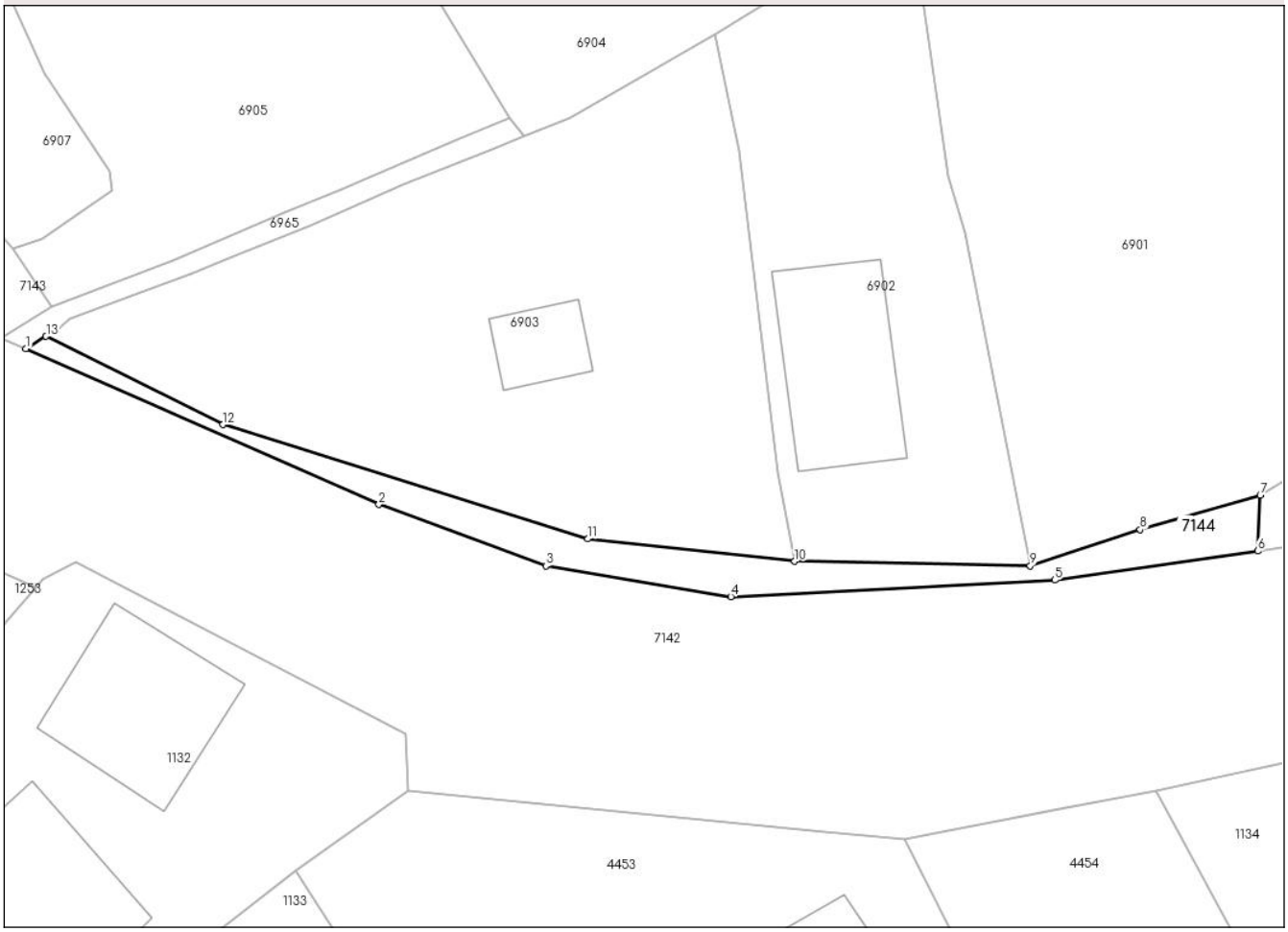

Date referitoare la teren

Crt	Categorie folosință	Intra vilan	Suprafaţa (mp)	Tarla	Parcelă	Nr. topo	Observaţii / Referinţe
1	curti constructii	NU	153	-	-	-	

Lungime Segmente
1) Valorile lungimilor segmentelor sunt obţinute din proiecţie în plan.

Punct început	X / Y	Punct sfârşit	X / Y	Lungime segment (** (m)
1	611.072,67 315.516,188	2	611.095,691 315.506,03	25.163
2	611.095,691 315.506,03	3	611.106,583 315.502,024	11.606
3	611.106,583 315.502,024	4	611.118,651 315.500,024	12.233
4	611.118,651 315.500,024	5	611.139,77 315.501,103	21.147
5	611.139,77 315.501,103	6	611.153,007 315.502,996	13.371

Document care conține date cu caracter personal, protejat de prevederile Regulamentului (UE) nr. 679/2016 și Legii 190/2018

Punct început	X / Y	Punct sfârşit	X / Y	Lungime segment (** (m)
6	611.153,007 315.502,996	7	611.153,182 315.506,642	3.65
7	611.153,182 315.506,642	8	611.145,354 315.504,398	8.143
8	611.145,354 315.504,398	9	611.138,184 315.502,032	7.55
9	611.138,184 315.502,032	10	611.122,815 315.502,327	15.372
10	611.122,815 315.502,327	11	611.109,309 315.503,793	13.585
11	611.109,309 315.503,793	12	611.085,531 315.511,235	24.916
12	611.085,531 315.511,235	13	611.073,984 315.516,999	12.905
13	611.073,984 315.516,999	1	611.072,67 315.516,188	1.545

** Lungimile segmentelor sunt determinate în planul de proiecţie Stereo 70 şi sunt rotunjite la 1 milimetru.
*** Distanţa dintre puncte este formată din segmente cumulate ce sunt mai mici decât valoarea 1 milimetru.

Document care conține date cu caracter personal, protejat de prevederile Regulamentului (UE) nr. 679/2016 și Legii 190/2018

DATE DESPRE IMOBILUL NR. 7145

Oficiul de Cadastru şi Publicitate Imobiliară CALARASI
Biroul de Cadastru şi Publicitate Imobiliară Oltenita

A. Partea I. Descrierea imobilului

TEREN Extravilan

Adresa: Jud. Calarasi

Nr. Crt	Nr cadastral Nr. topografic	Suprafaţa* (mp)	Observaţii / Referinţe
A1		84	Sector cadastral:0 Teren neimprejmuit;

B. Partea II. Proprietari şi acte

Inscrieri privitoare la dreptul de proprietate şi alte drepturi reale		Referinţe
/		
Act Normativ nr. 7, din 13/03/1996 emis de PARLAMENTUL ROMANIEI (,art.13);		
B1	Inscrierea posesiei, drept de PROPRIETATE, dobandit prin Lege, cota actuala 1/1	A1
	1) **NEIDENTIFICAT NEIDENTIFICAT**	
Act Normativ nr. 7, din 13/03/1996 emis de PARLAMENTUL ROMANIEI;		
B2	Se notează mențiunea de proprietar neidentificat.	A1

C. Partea III. SARCINI .

Inscrieri privind dezmembramintele dreptului de proprietate, drepturi reale de garanţie şi sarcini	Referinţe
NU SUNT	

Document care conține date cu caracter personal, protejat de prevederile Regulamentului (UE) nr. 679/2016 și Legii 190/2018

Anexa Nr. 1 La Partea I

Teren

Nr cadastral	Suprafaţa (mp)*	Observaţii / Referinţe
	84	

* Suprafaţa este determinată in planul de proiecţie Stereo 70.

DETALII LINIARE IMOBIL

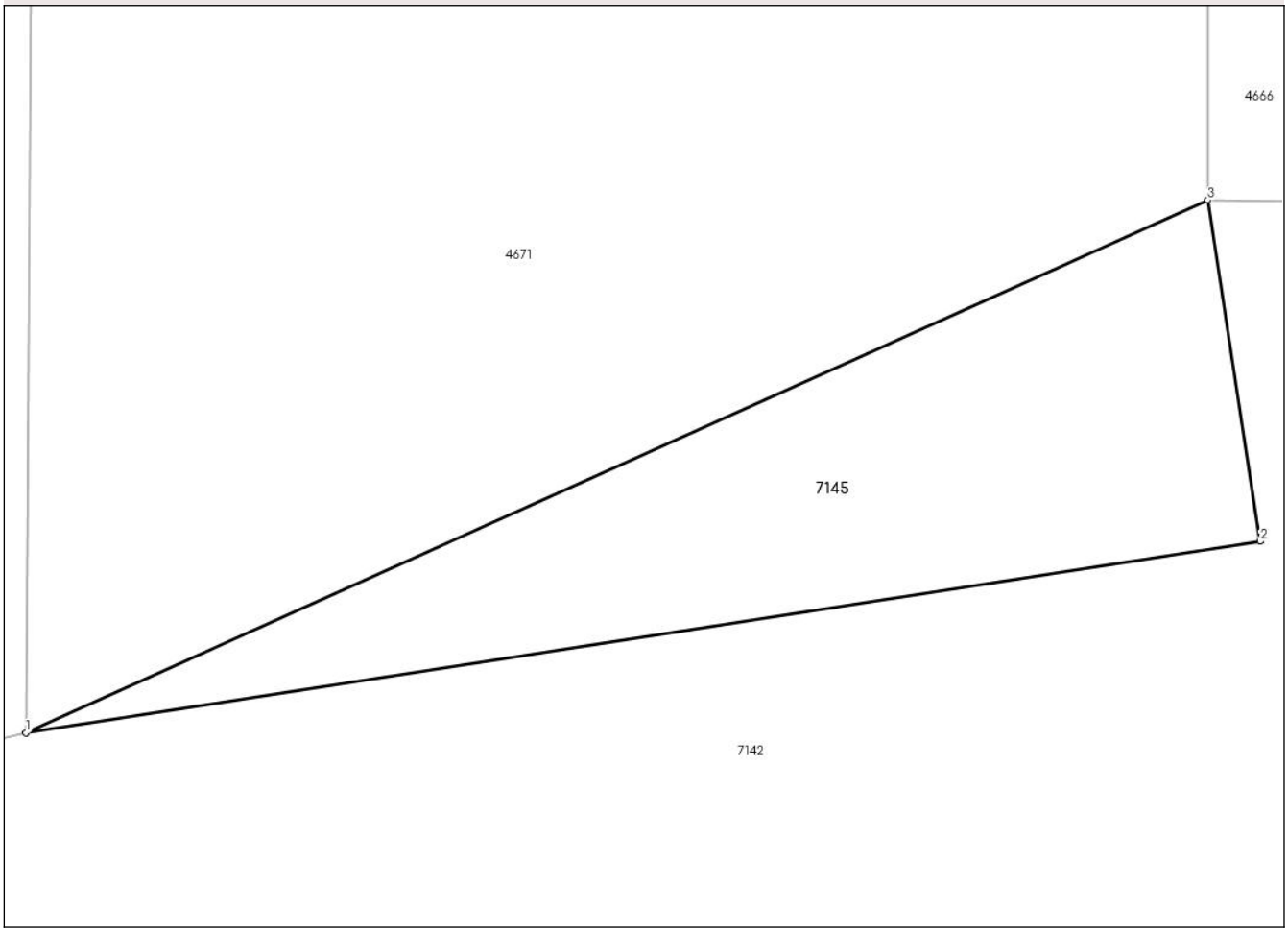

Date referitoare la teren

Crt	Categorie folosință	Intra vilan	Suprafaţa (mp)	Tarla	Parcelă	Nr. topo	Observaţii / Referinţe
1	neproductiv	NU	84	-	-	-	

Lungime Segmente
1) Valorile lungimilor segmentelor sunt obţinute din proiecţie în plan.

Punct început	X / Y	Punct sfârşit	X / Y	Lungime segment (** (m)
1	610.812,476 315.589,403	2	610.836,782 315.593,17	24.596
2	610.836,782 315.593,17	3	610.835,747 315.599,883	6.792
3	610.835,747 315.599,883	1	610.812,476 315.589,403	25.522

**** Lungimile segmentelor sunt determinate în planul de proiecţie Stereo 70 şi sunt rotunjite la 1 milimetru.**
***** Distanţa dintre puncte este formată din segmente cumulate ce sunt mai mici decât valoarea 1 milimetru.**

Document care conține date cu caracter personal, protejat de prevederile Regulamentului (UE) nr. 679/2016 și Legii 190/2018

DATE DESPRE IMOBILUL NR. 7146

Oficiul de Cadastru şi Publicitate Imobiliară CALARASI
Biroul de Cadastru şi Publicitate Imobiliară Oltenita

A. Partea I. Descrierea imobilului

TEREN Extravilan

Adresa: Jud. Calarasi

Nr. Crt	Nr cadastral Nr. topografic	Suprafaţa* (mp)	Observaţii / Referinţe
A1		181	Sector cadastral:0 Teren neimprejmuit;

B. Partea II. Proprietari şi acte

Inscrieri privitoare la dreptul de proprietate şi alte drepturi reale		Referinţe
/		
Act Normativ nr. 7, din 13/03/1996 emis de PARLAMENTUL ROMANIEI (,art.13);		
B1	Inscrierea posesiei, drept de PROPRIETATE, dobandit prin Lege, cota actuala 1/1	A1
	1) **NEIDENTIFICAT NEIDENTIFICAT**	
Act Normativ nr. 7, din 13/03/1996 emis de PARLAMENTUL ROMANIEI;		
B2	Se notează mențiunea de proprietar neidentificat.	A1

C. Partea III. SARCINI .

Inscrieri privind dezmembramintele dreptului de proprietate, drepturi reale de garanţie şi sarcini	Referinţe
NU SUNT	

Document care conține date cu caracter personal, protejat de prevederile Regulamentului (UE) nr. 679/2016 și Legii 190/2018

Anexa Nr. 1 La Partea I

Teren

Nr cadastral	Suprafaţa (mp)*	Observaţii / Referinţe
	181	

* Suprafaţa este determinată in planul de proiecţie Stereo 70.

DETALII LINIARE IMOBIL

Date referitoare la teren

Crt	Categorie folosință	Intra vilan	Suprafaţa (mp)	Tarla	Parcelă	Nr. topo	Observaţii / Referinţe
1	curti constructii	NU	181	-	-	-	

Lungime Segmente
1) Valorile lungimilor segmentelor sunt obţinute din proiecţie în plan.

Punct început	X / Y	Punct sfârşit	X / Y	Lungime segment (** (m)
1	611.168,002 315.488,888	2	611.186,1 315.478,066	21.087
2	611.186,1 315.478,066	3	611.187,883 315.477,011	2.072
3	611.187,883 315.477,011	4	611.202,3 315.468,481	16.751
4	611.202,3 315.468,481	5	611.210,967 315.463,33	10.082
5	611.210,967 315.463,33	6	611.217,254 315.459,247	7.496

Document care conține date cu caracter personal, protejat de prevederile Regulamentului (UE) nr. 679/2016 și Legii 190/2018

Punct început	X / Y	Punct sfârşit	X / Y	Lungime segment (** (m)
6	611.217,254 315.459,247	7	611.222,757 315.455,698	6.548
7	611.222,757 315.455,698	8	611.230,88 315.450,149	9.837
8	611.230,88 315.450,149	9	611.243,353 315.442,722	14.517
9	611.243,353 315.442,722	10	611.254,526 315.434,285	14.001
10	611.254,526 315.434,285	11	611.256,686 315.436,026	2.774
11	611.256,686 315.436,026	12	611.241,683 315.445,844	17.929
12	611.241,683 315.445,844	13	611.188,312 315.479,043	62.855
13	611.188,312 315.479,043	14	611.176,662 315.485,872	13.504
14	611.176,662 315.485,872	15	611.169,619 315.488,893	7.663
15	611.169,619 315.488,893	1	611.168,002 315.488,888	1.618

** Lungimile segmentelor sunt determinate în planul de proiecţie Stereo 70 şi sunt rotunjite la 1 milimetru.
*** Distanţa dintre puncte este formată din segmente cumulate ce sunt mai mici decât valoarea 1 milimetru.

Document care conține date cu caracter personal, protejat de prevederile Regulamentului (UE) nr. 679/2016 și Legii 190/2018

DATE DESPRE IMOBILUL NR. 7147

Oficiul de Cadastru şi Publicitate Imobiliară CALARASI
Biroul de Cadastru şi Publicitate Imobiliară Oltenita

A. Partea I. Descrierea imobilului

TEREN Extravilan

Adresa: Jud. Calarasi

Nr. Crt	Nr cadastral Nr. topografic	Suprafaţa* (mp)	Observaţii / Referinţe
A1		224	Sector cadastral:0 Teren neimprejmuit;

B. Partea II. Proprietari şi acte

Inscrieri privitoare la dreptul de proprietate şi alte drepturi reale		Referinţe
/		
Act Normativ nr. 7, din 13/03/1996 emis de PARLAMENTUL ROMANIEI (,art.13);		
B1	Inscrierea posesiei, drept de PROPRIETATE, dobandit prin Lege, cota actuala 1/1	A1
	1) **NEIDENTIFICAT NEIDENTIFICAT**	
Act Normativ nr. 7, din 13/03/1996 emis de PARLAMENTUL ROMANIEI;		
B2	Se notează mențiunea de proprietar neidentificat.	A1

C. Partea III. SARCINI .

Inscrieri privind dezmembramintele dreptului de proprietate, drepturi reale de garanţie şi sarcini	Referinţe
NU SUNT	

Document care conține date cu caracter personal, protejat de prevederile Regulamentului (UE) nr. 679/2016 și Legii 190/2018

Anexa Nr. 1 La Partea I

Teren

Nr cadastral	Suprafaţa (mp)*	Observaţii / Referinţe
	224	

* Suprafaţa este determinată in planul de proiecţie Stereo 70.

DETALII LINIARE IMOBIL

Date referitoare la teren

Crt	Categorie folosință	Intra vilan	Suprafaţa (mp)	Tarla	Parcelă	Nr. topo	Observaţii / Referinţe
1	curti constructii	NU	224	-	-	-	

Lungime Segmente
1) Valorile lungimilor segmentelor sunt obţinute din proiecţie în plan.

Punct început	X / Y	Punct sfârşit	X / Y	Lungime segment (** (m)
1	611.261,015 315.433,024	2	611.260,35 315.432,453	0.877
2	611.260,35 315.432,453	3	611.280,716 315.415,284	26.637
3	611.280,716 315.415,284	4	611.288,104 315.407,982	10.388
4	611.288,104 315.407,982	5	611.294,167 315.402,188	8.386
5	611.294,167 315.402,188	6	611.307,402 315.389,697	18.199

Document care conține date cu caracter personal, protejat de prevederile Regulamentului (UE) nr. 679/2016 și Legii 190/2018

Punct început	X / Y	Punct sfârşit	X / Y	Lungime segment (** (m)
6	611.307,402 315.389,697	7	611.316,068 315.382,206	11.455
7	611.316,068 315.382,206	8	611.321,499 315.377,527	7.169
8	611.321,499 315.377,527	9	611.343,162 315.360,612	27.485
9	611.343,162 315.360,612	10	611.345,562 315.363,527	3.776
10	611.345,562 315.363,527	11	611.345,561 315.363,529	0.002
11	611.345,561 315.363,529	12	611.338,377 315.366,624	7.822
12	611.338,377 315.366,624	13	611.328,572 315.373,975	12.255
13	611.328,572 315.373,975	14	611.322,447 315.379,506	8.252
14	611.322,447 315.379,506	15	611.293,754 315.405,842	38.948
15	611.293,754 315.405,842	16	611.279,15 315.418,855	19.56
16	611.279,15 315.418,855	17	611.267,622 315.428,224	14.855
17	611.267,622 315.428,224	1	611.261,015 315.433,024	8.167

** Lungimile segmentelor sunt determinate în planul de proiecţie Stereo 70 şi sunt rotunjite la 1 milimetru.
*** Distanţa dintre puncte este formată din segmente cumulate ce sunt mai mici decât valoarea 1 milimetru.

Document care conține date cu caracter personal, protejat de prevederile Regulamentului (UE) nr. 679/2016 și Legii 190/2018

DATE DESPRE IMOBILUL NR. 7148

Oficiul de Cadastru şi Publicitate Imobiliară CALARASI
Biroul de Cadastru şi Publicitate Imobiliară Oltenita

A. Partea I. Descrierea imobilului

TEREN Extravilan

Adresa: Jud. Calarasi

Nr. Crt	Nr cadastral Nr. topografic	Suprafaţa* (mp)	Observaţii / Referinţe
A1		27	Sector cadastral:0 Teren neimprejmuit;

B. Partea II. Proprietari şi acte

Inscrieri privitoare la dreptul de proprietate şi alte drepturi reale		Referinţe
/		
Act Normativ nr. 7, din 13/03/1996 emis de PARLAMENTUL ROMANIEI (,art.13);		
B1	Inscrierea posesiei, drept de PROPRIETATE, dobandit prin Lege, cota actuala 1/1	A1
	1) **NEIDENTIFICAT NEIDENTIFICAT**	
Act Normativ nr. 7, din 13/03/1996 emis de PARLAMENTUL ROMANIEI;		
B2	Se notează mențiunea de proprietar neidentificat.	A1

C. Partea III. SARCINI .

Inscrieri privind dezmembramintele dreptului de proprietate, drepturi reale de garanţie şi sarcini	Referinţe
NU SUNT	

Document care conține date cu caracter personal, protejat de prevederile Regulamentului (UE) nr. 679/2016 și Legii 190/2018

Anexa Nr. 1 La Partea I

Teren

Nr cadastral	Suprafaţa (mp)*	Observaţii / Referinţe
	27	

* Suprafaţa este determinată in planul de proiecţie Stereo 70.

DETALII LINIARE IMOBIL

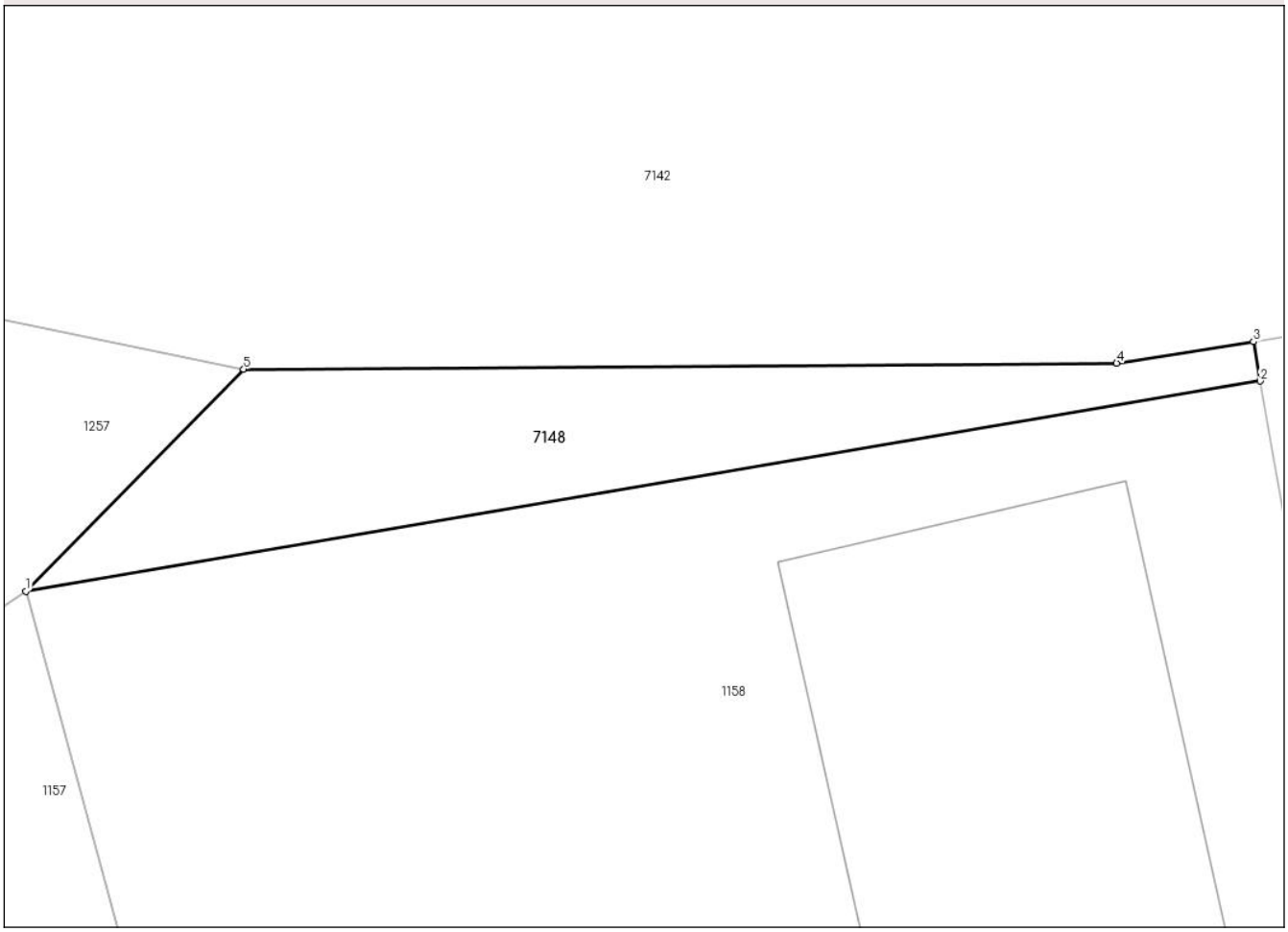

Date referitoare la teren

Crt	Categorie folosință	Intra vilan	Suprafaţa (mp)	Tarla	Parcelă	Nr. topo	Observaţii / Referinţe
1	curti constructii	NU	27	-	-	-	

Lungime Segmente
1) Valorile lungimilor segmentelor sunt obţinute din proiecţie în plan.

Punct început	X / Y	Punct sfârşit	X / Y	Lungime segment (** (m)
1	611.352,041 315.358,097	2	611.370,021 315.361,156	18.238
2	611.370,021 315.361,156	3	611.369,922 315.361,727	0.579
3	611.369,922 315.361,727	4	611.367,93 315.361,415	2.016
4	611.367,93 315.361,415	5	611.355,213 315.361,329	12.718
5	611.355,213 315.361,329	1	611.352,041 315.358,097	4.529

Document care conține date cu caracter personal, protejat de prevederile Regulamentului (UE) nr. 679/2016 și Legii 190/2018

** Lungimile segmentelor sunt determinate în planul de proiecţie Stereo 70 şi sunt rotunjite la 1 milimetru.
*** Distanţa dintre puncte este formată din segmente cumulate ce sunt mai mici decât valoarea 1 milimetru.

Document care conține date cu caracter personal, protejat de prevederile Regulamentului (UE) nr. 679/2016 și Legii 190/2018

DATE DESPRE IMOBILUL NR. 7149

Oficiul de Cadastru şi Publicitate Imobiliară CALARASI
Biroul de Cadastru şi Publicitate Imobiliară Oltenita

A. Partea I. Descrierea imobilului

TEREN Extravilan

Adresa: Jud. Calarasi

Nr. Crt	Nr cadastral Nr. topografic	Suprafaţa* (mp)	Observaţii / Referinţe
A1		535	Sector cadastral:0 Teren neimprejmuit;

B. Partea II. Proprietari şi acte

Inscrieri privitoare la dreptul de proprietate şi alte drepturi reale		Referinţe
/		
Act Normativ nr. 7, din 13/03/1996 emis de PARLAMENTUL ROMANIEI (,art.13);		
B1	Inscrierea posesiei, drept de PROPRIETATE, dobandit prin Lege, cota actuala 1/1	A1
	1) **NEIDENTIFICAT NEIDENTIFICAT**	
Act Normativ nr. 7, din 13/03/1996 emis de PARLAMENTUL ROMANIEI;		
B2	Se notează mențiunea de proprietar neidentificat.	A1

C. Partea III. SARCINI .

Inscrieri privind dezmembramintele dreptului de proprietate, drepturi reale de garanţie şi sarcini	Referinţe
NU SUNT	

Document care conține date cu caracter personal, protejat de prevederile Regulamentului (UE) nr. 679/2016 și Legii 190/2018

Anexa Nr. 1 La Partea I

Teren

Nr cadastral	Suprafaţa (mp)*	Observaţii / Referinţe
	535	

* Suprafaţa este determinată in planul de proiecţie Stereo 70.

DETALII LINIARE IMOBIL

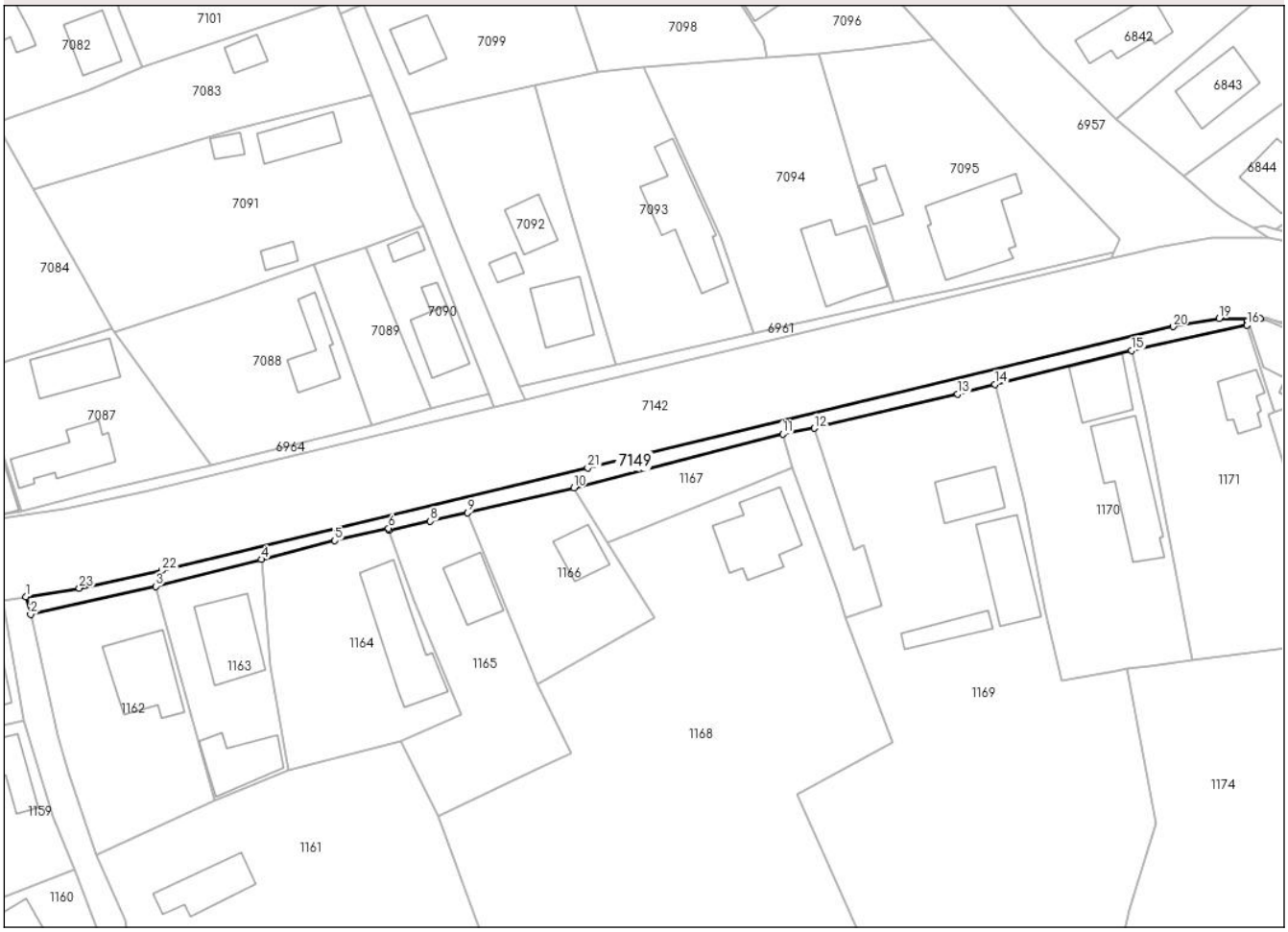

Date referitoare la teren

Crt	Categorie folosință	Intra vilan	Suprafaţa (mp)	Tarla	Parcelă	Nr. topo	Observaţii / Referinţe
1	curti constructii	NU	535	-	-	-	

Lungime Segmente

1) Valorile lungimilor segmentelor sunt obţinute din proiecţie în plan.

Punct început	X / Y	Punct sfârşit	X / Y	Lungime segment (** (m)
1	611.373,97 315.362,361	2	611.374,76 315.359,248	3.212
3	611.396,551 315.364,133	4	611.414,903 315.368,829	18.943
5	611.427,659 315.372,092	6	611.437,021 315.374,231	9.603
7	611.437,136 315.373,892	8	611.444,278 315.375,445	7.309
9	611.450,769 315.376,901	10	611.469,233 315.381,211	18.96

Punct început	X / Y	Punct sfârşit	X / Y	Lungime segment (** (m)
2	611.374,76 315.359,248	3	611.396,551 315.364,133	22.332
4	611.414,903 315.368,829	5	611.427,659 315.372,092	13.167
6	611.437,021 315.374,231	7	611.437,136 315.373,892	0.358
8	611.444,278 315.375,445	9	611.450,769 315.376,901	6.652
10	611.469,233 315.381,211	11	611.505,532 315.390,614	37.497

Document care conține date cu caracter personal, protejat de prevederile Regulamentului (UE) nr. 679/2016 și Legii 190/2018

Punct început	X / Y	Punct sfârşit	X / Y	Lungime segment (** (m)
11	611.505,532 315.390,614	12	611.511,03 315.391,569	5.58
13	611.535,947 315.397,526	14	611.542,441 315.399,225	6.713
15	611.566,205 315.405,056	16	611.586,256 315.409,472	20.531
17	611.586,211 315.410,162	18	611.588,541 315.410,651	2.381
19	611.581,396 315.410,62	20	611.573,405 315.409,25	8.107
21	611.471,655 315.384,688	22	611.397,593 315.366,887	76.171
23	611.383,238 315.363,814	1	611.373,97 315.362,361	9.381

Punct început	X / Y	Punct sfârşit	X / Y	Lungime segment (** (m)
12	611.511,03 315.391,569	13	611.535,947 315.397,526	25.619
14	611.542,441 315.399,225	15	611.566,205 315.405,056	24.469
16	611.586,256 315.409,472	17	611.586,211 315.410,162	0.691
18	611.588,541 315.410,651	19	611.581,396 315.410,62	7.145
20	611.573,405 315.409,25	21	611.471,655 315.384,688	104.673
22	611.397,593 315.366,887	23	611.383,238 315.363,814	14.681

** Lungimile segmentelor sunt determinate în planul de proiecţie Stereo 70 şi sunt rotunjite la 1 milimetru.
*** Distanţa dintre puncte este formată din segmente cumulate ce sunt mai mici decât valoarea 1 milimetru.

Document care conține date cu caracter personal, protejat de prevederile Regulamentului (UE) nr. 679/2016 și Legii 190/2018

DATE DESPRE IMOBILUL NR. 7150

Oficiul de Cadastru şi Publicitate Imobiliară CALARASI
Biroul de Cadastru şi Publicitate Imobiliară Oltenita

A. Partea I. Descrierea imobilului

TEREN Extravilan

Adresa: Jud. Calarasi

Nr. Crt	Nr cadastral Nr. topografic	Suprafaţa* (mp)	Observaţii / Referinţe
A1		249	Sector cadastral:0 Teren neimprejmuit;

B. Partea II. Proprietari şi acte

Inscrieri privitoare la dreptul de proprietate şi alte drepturi reale		Referinţe
/		
Act Normativ nr. 7, din 13/03/1996 emis de PARLAMENTUL ROMANIEI (,art.13);		
B1	Inscrierea posesiei, drept de PROPRIETATE, dobandit prin Lege, cota actuala 1/1	A1
	1) **NEIDENTIFICAT NEIDENTIFICAT**	
Act Normativ nr. 7, din 13/03/1996 emis de PARLAMENTUL ROMANIEI;		
B2	Se notează mențiunea de proprietar neidentificat.	A1

C. Partea III. SARCINI .

Inscrieri privind dezmembramintele dreptului de proprietate, drepturi reale de garanţie şi sarcini	Referinţe
NU SUNT	

Document care conține date cu caracter personal, protejat de prevederile Regulamentului (UE) nr. 679/2016 și Legii 190/2018

Anexa Nr. 1 La Partea I

Teren

Nr cadastral	Suprafaţa (mp)*	Observaţii / Referinţe
	249	

* Suprafaţa este determinată in planul de proiecţie Stereo 70.

DETALII LINIARE IMOBIL

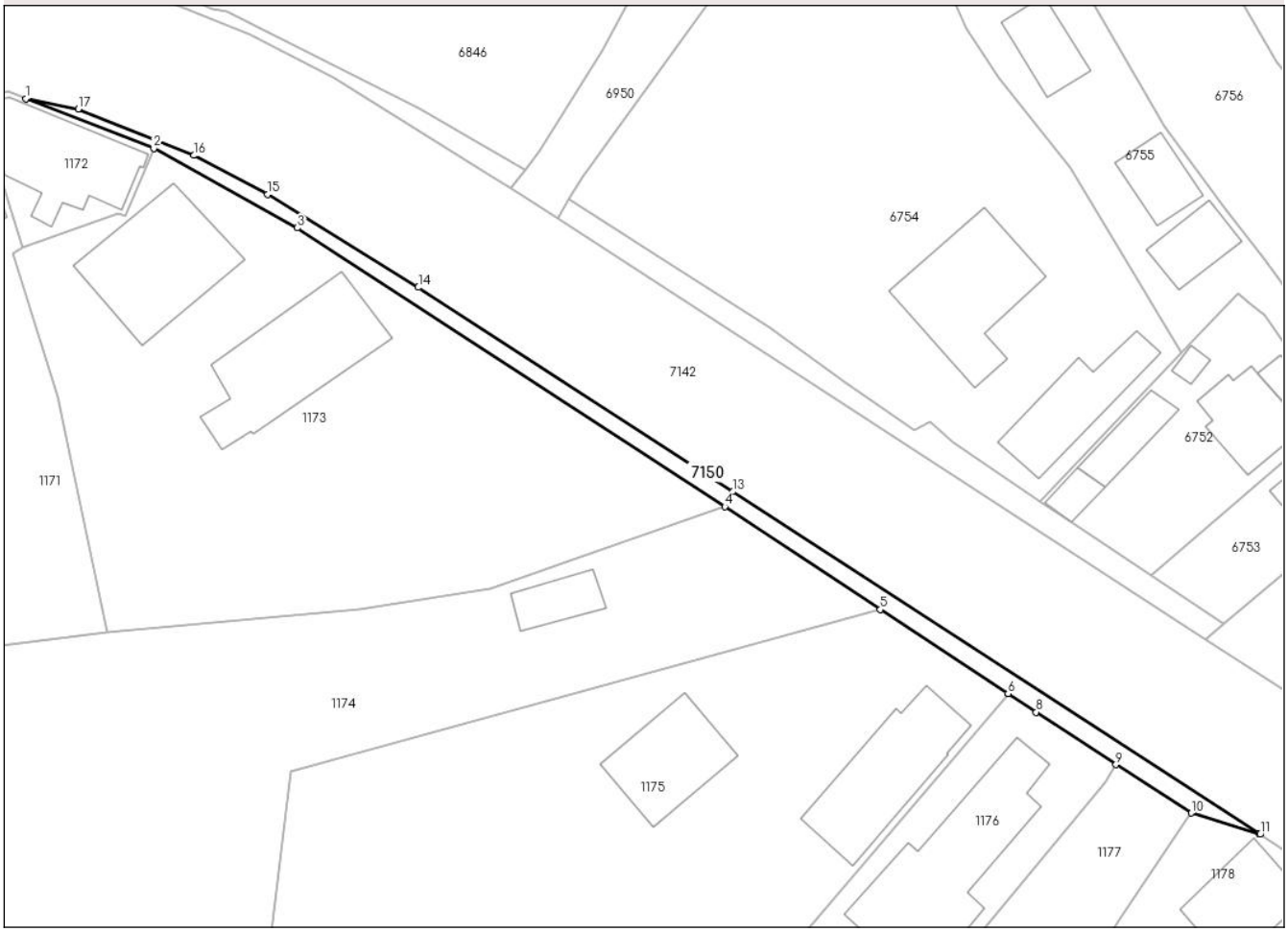

Date referitoare la teren

Crt	Categorie folosință	Intra vilan	Suprafaţa (mp)	Tarla	Parcelă	Nr. topo	Observaţii / Referinţe
1	curti constructii	NU	249	-	-	-	

Lungime Segmente
1) Valorile lungimilor segmentelor sunt obţinute din proiecţie în plan.

Punct început	X / Y	Punct sfârşit	X / Y	Lungime segment (** (m)
1	611.591,339 315.410,133	2	611.604,752 315.404,927	14.388
2	611.604,752 315.404,927	3	611.619,832 315.396,584	17.234
3	611.619,832 315.396,584	4	611.664,692 315.367,352	53.544
4	611.664,692 315.367,352	5	611.680,996 315.356,56	19.552
5	611.680,996 315.356,56	6	611.694,41 315.347,764	16.041

Document care conține date cu caracter personal, protejat de prevederile Regulamentului (UE) nr. 679/2016 și Legii 190/2018

Punct început	X / Y	Punct sfârşit	X / Y	Lungime segment (** (m)
6	611.694,41 315.347,764	7	611.694,467 315.347,735	0.064
7	611.694,467 315.347,735	8	611.697,363 315.345,813	3.476
8	611.697,363 315.345,813	9	611.705,741 315.340,306	10.026
9	611.705,741 315.340,306	10	611.713,644 315.335,23	9.393
10	611.713,644 315.335,23	11	611.720,884 315.333,003	7.575
11	611.720,884 315.333,003	12	611.720,778 315.333,107	0.148
12	611.720,778 315.333,107	13	611.665,523 315.368,92	65.846
13	611.665,523 315.368,92	14	611.632,518 315.390,344	39.349
14	611.632,518 315.390,344	15	611.616,705 315.400,074	18.566
15	611.616,705 315.400,074	16	611.608,981 315.404,174	8.746
16	611.608,981 315.404,174	17	611.596,845 315.409,051	13.078
17	611.596,845 315.409,051	1	611.591,339 315.410,133	5.612

** Lungimile segmentelor sunt determinate în planul de proiecţie Stereo 70 şi sunt rotunjite la 1 milimetru.
*** Distanţa dintre puncte este formată din segmente cumulate ce sunt mai mici decât valoarea 1 milimetru.

Document care conține date cu caracter personal, protejat de prevederile Regulamentului (UE) nr. 679/2016 și Legii 190/2018

DATE DESPRE IMOBILUL NR. 7151

Oficiul de Cadastru şi Publicitate Imobiliară CALARASI
Biroul de Cadastru şi Publicitate Imobiliară Oltenita

A. Partea I. Descrierea imobilului

TEREN Extravilan

Adresa: Jud. Calarasi

Nr. Crt	Nr cadastral Nr. topografic	Suprafaţa* (mp)	Observaţii / Referinţe
A1		188	Sector cadastral:0 Teren neimprejmuit;

B. Partea II. Proprietari şi acte

Inscrieri privitoare la dreptul de proprietate şi alte drepturi reale		Referinţe
/		
Act Normativ nr. 7, din 13/03/1996 emis de PARLAMENTUL ROMANIEI (,art.13);		
B1	Inscrierea posesiei, drept de PROPRIETATE, dobandit prin Lege, cota actuala 1/1	A1
	1) **NEIDENTIFICAT NEIDENTIFICAT**	
Act Normativ nr. 7, din 13/03/1996 emis de PARLAMENTUL ROMANIEI;		
B2	Se notează mențiunea de proprietar neidentificat.	A1

C. Partea III. SARCINI .

Inscrieri privind dezmembramintele dreptului de proprietate, drepturi reale de garanţie şi sarcini	Referinţe
NU SUNT	

Document care conține date cu caracter personal, protejat de prevederile Regulamentului (UE) nr. 679/2016 și Legii 190/2018

Anexa Nr. 1 La Partea I

Teren

Nr cadastral	Suprafaţa (mp)*	Observaţii / Referinţe
	188	

* Suprafaţa este determinată in planul de proiecţie Stereo 70.

DETALII LINIARE IMOBIL

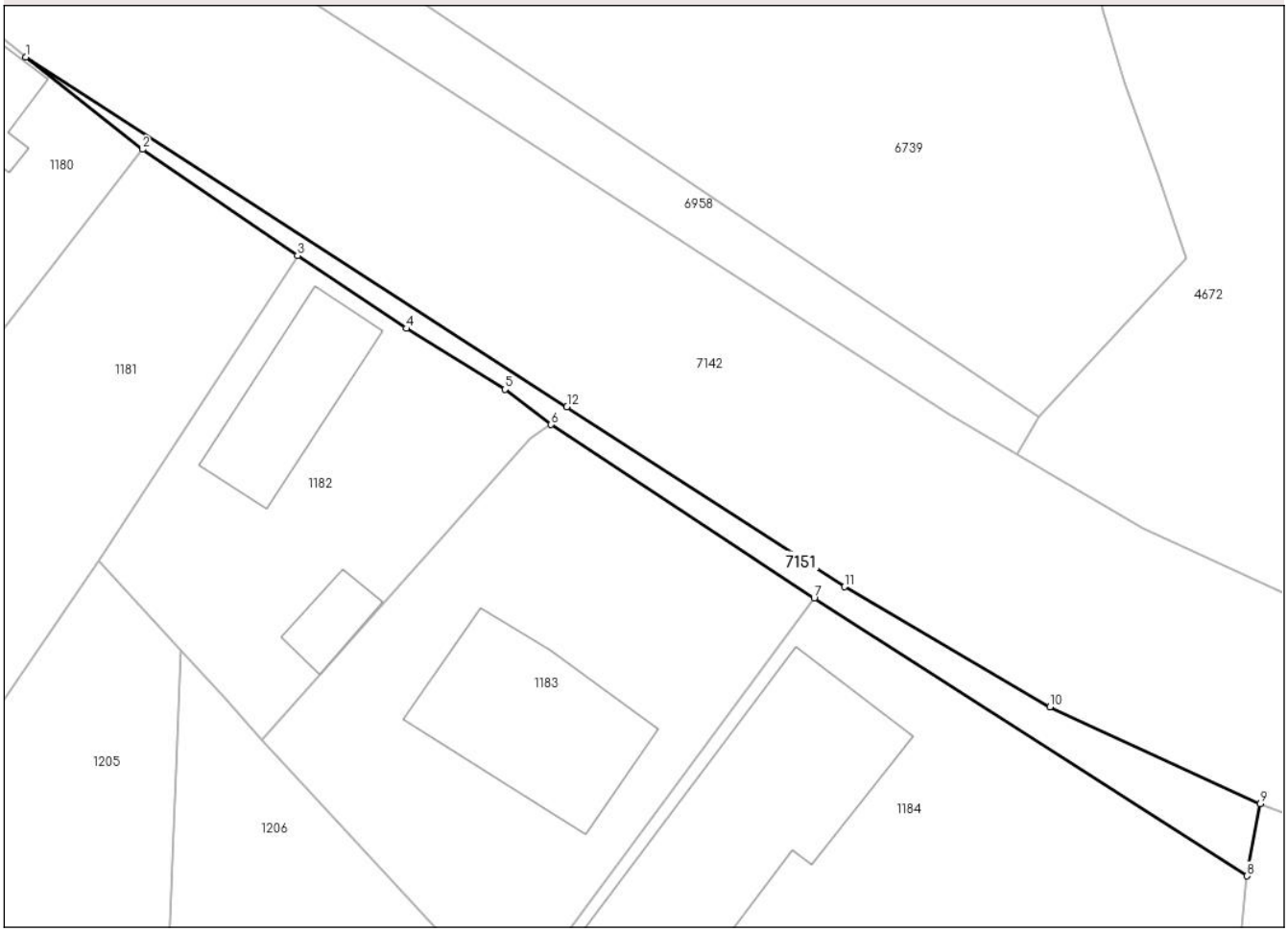

Date referitoare la teren

Crt	Categorie folosință	Intra vilan	Suprafaţa (mp)	Tarla	Parcelă	Nr. topo	Observaţii / Referinţe
1	curti constructii	NU	188	-	-	-	

Lungime Segmente
1) Valorile lungimilor segmentelor sunt obţinute din proiecţie în plan.

Punct început	X / Y	Punct sfârşit	X / Y	Lungime segment (** (m)
1	611.743,244 315.318,399	2	611.751,341 315.311,974	10.337
2	611.751,341 315.311,974	3	611.762,137 315.304,602	13.073
3	611.762,137 315.304,602	4	611.769,715 315.299,529	9.119
4	611.769,715 315.299,529	5	611.776,559 315.295,303	8.044
5	611.776,559 315.295,303	6	611.779,771 315.292,851	4.041

Document care conține date cu caracter personal, protejat de prevederile Regulamentului (UE) nr. 679/2016 și Legii 190/2018

Punct început	X / Y	Punct sfârşit	X / Y	Lungime segment (** (m)
6	611.779,771 315.292,851	7	611.798,076 315.280,81	21.911
7	611.798,076 315.280,81	8	611.828,198 315.261,482	35.789
8	611.828,198 315.261,482	9	611.829,104 315.266,514	5.113
9	611.829,104 315.266,514	10	611.814,476 315.273,245	16.102
10	611.814,476 315.273,245	11	611.800,179 315.281,587	16.553
11	611.800,179 315.281,587	12	611.780,878 315.294,088	22.996
12	611.780,878 315.294,088	1	611.743,244 315.318,399	44.803

** Lungimile segmentelor sunt determinate în planul de proiecţie Stereo 70 şi sunt rotunjite la 1 milimetru.
*** Distanţa dintre puncte este formată din segmente cumulate ce sunt mai mici decât valoarea 1 milimetru.

Document care conține date cu caracter personal, protejat de prevederile Regulamentului (UE) nr. 679/2016 și Legii 190/2018

DATE DESPRE IMOBILUL NR. 7152

Oficiul de Cadastru şi Publicitate Imobiliară CALARASI
Biroul de Cadastru şi Publicitate Imobiliară Oltenita

A. Partea I. Descrierea imobilului

TEREN Extravilan

Adresa: Jud. Calarasi, DJ 401C

Nr. Crt	Nr cadastral Nr. topografic	Suprafaţa* (mp)	Observaţii / Referinţe
A1	22035	Din acte: 299.700 Masurata: 59.364	Sector cadastral:0 Teren neimprejmuit;

B. Partea II. Proprietari şi acte

Inscrieri privitoare la dreptul de proprietate şi alte drepturi reale		Referinţe
11830 / 02/05/2017		
Act Normativ nr. 1349/2001, din 25/08/2002 emis de GUVERNUL ROMANIEI cu anexa nr. 1 (act administrativ nr 7536 din 08.05.2017, emis de CONSILIUL JUDETEAN CALARASI);		
B1	Intabulare, drept de PROPRIETATEPUBLICA, dobandit prin Lege, cota actuala 1/1, cota initiala 1/1	A1
	1) **JUDETUL CALARASI**, CIF:4294030, DOMENIU PUBLIC	

C. Partea III. SARCINI .

Inscrieri privind dezmembramintele dreptului de proprietate, drepturi reale de garanţie şi sarcini	Referinţe
NU SUNT	

Document care conține date cu caracter personal, protejat de prevederile Regulamentului (UE) nr. 679/2016 și Legii 190/2018

Anexa Nr. 1 La Partea I

Teren

Nr cadastral	Suprafaţa (mp)*	Observaţii / Referinţe
22035	Din acte: 299.700 Masurata: 59.364	

* Suprafaţa este determinată in planul de proiecţie Stereo 70.

DETALII LINIARE IMOBIL

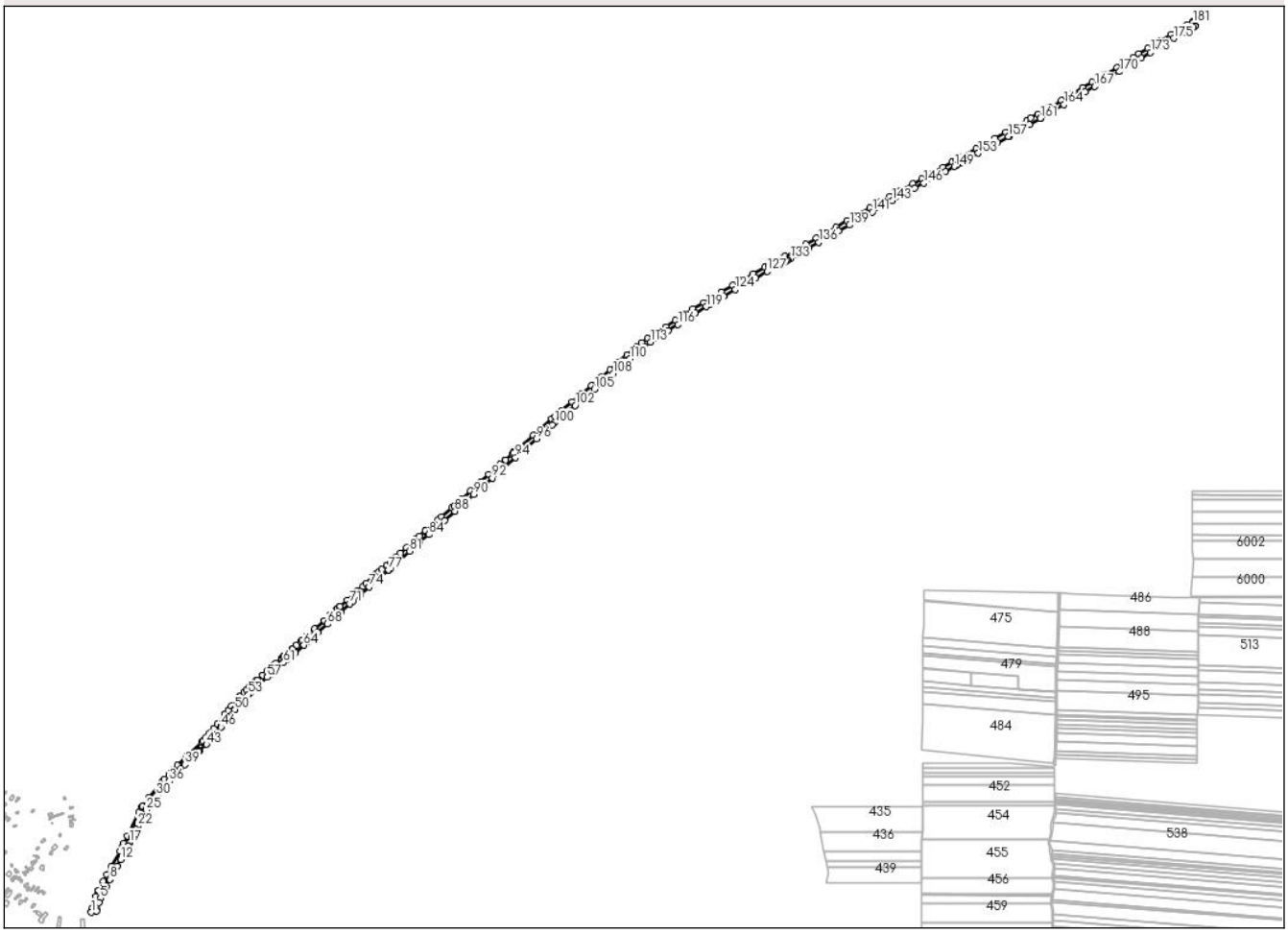

Date referitoare la teren

Crt	Categorie folosinţă	Intra vilan	Suprafaţa (mp)	Tarla	Parcelă	Nr. topo	Observaţii / Referinţe
1	drum	NU	59.364	-	-	-	

Lungime Segmente

1) Valorile lungimilor segmentelor sunt obţinute din proiecţie în plan.

Punct început	X / Y	Punct sfârşit	X / Y	Lungime segment
1	611.933,95 315.276,153	2	611.948,731 315.280,249	15.338
4	611.956,538 315.305,325	5	611.960,408 315.317,455	12.732
7	611.977,103 315.352,268	8	611.987,945 315.372,893	23.301
10	611.999,649 315.394,149	11	612.009,721 315.412,335	20.789

Punct început	X / Y	Punct sfârşit	X / Y	Lungime segment
2	611.948,731 315.280,249	3	611.949,638 315.286,249	6.068
5	611.960,408 315.317,455	6	611.967,574 315.334,215	18.228
8	611.987,945 315.372,893	9	611.989,337 315.375,42	2.885
11	612.009,721 315.412,335	12	612.020,919 315.432,373	22.955

Punct început	X / Y	Punct sfârşit	X / Y	Lungime segment
3	611.949,638 315.286,249	4	611.956,538 315.305,325	20.286
6	611.967,574 315.334,215	7	611.977,103 315.352,268	20.414
9	611.989,337 315.375,42	10	611.999,649 315.394,149	21.38
12	612.020,919 315.432,373	13	612.026,306 315.441,976	11.011

Document care conține date cu caracter personal, protejat de prevederile Regulamentului (UE) nr. 679/2016 și Legii 190/2018

Punct început	X / Y	Punct sfârşit	X / Y	Lungime segment
13	612.026,306 315.441,976	14	612.032,211 315.453,276	12.75
16	612.042,754 315.473,452	17	612.046,91 315.482,173	9.661
19	612.053,439 315.495,878	20	612.056,706 315.502,82	7.672
22	612.070,36 315.531,668	23	612.071,383 315.533,803	2.367
25	612.095,093 315.578,367	26	612.097,15 315.581,917	4.103
28	612.110,644 315.601,273	29	612.113,285 315.605,061	4.618
31	612.127,716 315.622,638	32	612.131,581 315.627,346	6.091
34	612.151,214 315.649,998	35	612.152,413 315.651,382	1.831
37	612.174,867 315.676,252	38	612.198,008 315.700,218	33.315
40	612.225,338 315.727,219	41	612.250,825 315.751,18	34.982
43	612.273,65 315.772,652	44	612.281,882 315.781,808	12.312
46	612.316,89 315.823,902	47	612.319,313 315.826,931	3.879
49	612.339,711 315.852,435	50	612.358,054 315.875,489	29.461
52	612.380,114 315.901,233	53	612.397,951 315.919,827	25.766
55	612.413,818 315.934,956	56	612.433,143 315.952,657	26.207
58	612.462,293 315.978,429	59	612.475,45 315.990,297	17.719
61	612.502,131 316.014,262	62	612.510,353 316.021,627	11.038
64	612.561,867 316.066,052	65	612.573,045 316.076,118	15.042
67	612.603,352 316.103,413	68	612.632,418 316.128,36	38.304
70	612.671,477 316.163,769	71	612.698,579 316.188,106	36.425
73	612.728,803 316.214,873	74	612.755,267 316.238,174	35.26
76	612.784,532 316.264,57	77	612.812,391 316.288,802	36.924
79	612.832,971 316.306,994	80	612.842,094 316.315,093	12.2
82	612.900,198 316.366,387	83	612.903,85 316.369,631	4.884
85	612.955,335 316.413,804	86	612.958,103 316.416,338	3.753
88	613.009,095 316.462,164	89	613.037,191 316.486,877	37.418
91	613.094,337 316.537,833	92	613.118,716 316.560,019	32.963
94	613.187,443 316.620,905	95	613.212,512 316.642,772	33.266
97	613.273,132 316.696,103	98	613.284,014 316.705,768	14.555
100	613.304,0 316.723,52	101	613.334,158 316.749,918	40.079
103	613.392,168 316.798,906	104	613.400,633 316.805,859	10.954
106	613.438,454 316.837,385	107	613.450,459 316.847,573	15.745
109	613.502,708 316.892,093	110	613.526,309 316.912,898	31.462

Punct început	X / Y	Punct sfârşit	X / Y	Lungime segment
14	612.032,211 315.453,276	15	612.041,588 315.471,22	20.247
17	612.046,91 315.482,173	18	612.053,206 315.495,384	14.634
20	612.056,706 315.502,82	21	612.065,674 315.521,878	21.062
23	612.071,383 315.533,803	24	612.081,395 315.554,719	23.189
26	612.097,15 315.581,917	27	612.097,852 315.582,923	1.227
29	612.113,285 315.605,061	30	612.126,477 315.621,129	20.79
32	612.131,581 315.627,346	33	612.138,526 315.635,359	10.604
35	612.152,413 315.651,382	36	612.163,823 315.664,019	17.026
38	612.198,008 315.700,218	39	612.210,391 315.712,452	17.408
41	612.250,825 315.751,18	42	612.253,158 315.753,374	3.203
44	612.281,882 315.781,808	45	612.294,765 315.796,135	19.268
47	612.319,313 315.826,931	48	612.338,652 315.851,104	30.957
50	612.358,054 315.875,489	51	612.358,825 315.876,458	1.238
53	612.397,951 315.919,827	54	612.402,655 315.924,731	6.795
56	612.433,143 315.952,657	57	612.453,737 315.970,865	27.489
59	612.475,45 315.990,297	60	612.485,79 315.999,624	13.925
62	612.510,353 316.021,627	63	612.536,272 316.043,318	33.798
65	612.573,045 316.076,118	66	612.577,021 316.079,699	5.35
68	612.632,418 316.128,36	69	612.649,937 316.143,97	23.465
71	612.698,579 316.188,106	72	612.706,181 316.194,839	10.155
74	612.755,267 316.238,174	75	612.778,561 316.259,185	31.37
77	612.812,391 316.288,802	78	612.816,691 316.292,542	5.698
80	612.842,094 316.315,093	81	612.874,754 316.343,784	43.472
83	612.903,85 316.369,631	84	612.930,996 316.393,215	35.96
86	612.958,103 316.416,338	87	612.978,457 316.434,97	27.594
89	613.037,191 316.486,877	90	613.064,4 316.511,507	36.701
92	613.118,716 316.560,019	93	613.152,622 316.590,26	45.433
95	613.212,512 316.642,772	96	613.249,648 316.675,67	49.612
98	613.284,014 316.705,768	99	613.296,91 316.717,223	17.248
101	613.334,158 316.749,918	102	613.364,177 316.774,953	39.088
104	613.400,633 316.805,859	105	613.421,556 316.823,046	27.077
107	613.450,459 316.847,573	108	613.476,54 316.869,732	34.223
110	613.526,309 316.912,898	111	613.555,205 316.937,041	37.655

Punct început	X / Y	Punct sfârşit	X / Y	Lungime segment
15	612.041,588 315.471,22	16	612.042,754 315.473,452	2.518
18	612.053,206 315.495,384	19	612.053,439 315.495,878	0.547
21	612.065,674 315.521,878	22	612.070,36 315.531,668	10.854
24	612.081,395 315.554,719	25	612.095,093 315.578,367	27.329
27	612.097,852 315.582,923	28	612.110,644 315.601,273	22.368
30	612.126,477 315.621,129	31	612.127,716 315.622,638	1.952
33	612.138,526 315.635,359	34	612.151,214 315.649,998	19.373
36	612.163,823 315.664,019	37	612.174,867 315.676,252	16.481
39	612.210,391 315.712,452	40	612.225,338 315.727,219	21.011
42	612.253,158 315.753,374	43	612.273,65 315.772,652	28.135
45	612.294,765 315.796,135	46	612.316,89 315.823,902	35.504
48	612.338,652 315.851,104	49	612.339,711 315.852,435	1.701
51	612.358,825 315.876,458	52	612.380,114 315.901,233	32.665
54	612.402,655 315.924,731	55	612.413,818 315.934,956	15.138
57	612.453,737 315.970,865	58	612.462,293 315.978,429	11.42
60	612.485,79 315.999,624	61	612.502,131 316.014,262	21.939
63	612.536,272 316.043,318	64	612.561,867 316.066,052	34.234
66	612.577,021 316.079,699	67	612.603,352 316.103,413	35.436
69	612.649,937 316.143,97	70	612.671,477 316.163,769	29.257
72	612.706,181 316.194,839	73	612.728,803 316.214,873	30.218
75	612.778,561 316.259,185	76	612.784,532 316.264,57	8.041
78	612.816,691 316.292,542	79	612.832,971 316.306,994	21.769
81	612.874,754 316.343,784	82	612.900,198 316.366,387	34.034
84	612.930,996 316.393,215	85	612.955,335 316.413,804	31.879
87	612.978,457 316.434,97	88	613.009,095 316.462,164	40.966
90	613.064,4 316.511,507	91	613.094,337 316.537,833	39.866
93	613.152,622 316.590,26	94	613.187,443 316.620,905	46.386
96	613.249,648 316.675,67	97	613.273,132 316.696,103	31.129
99	613.296,91 316.717,223	100	613.304,0 316.723,52	9.483
102	613.364,177 316.774,953	103	613.392,168 316.798,906	36.841
105	613.421,556 316.823,046	106	613.438,454 316.837,385	22.162
108	613.476,54 316.869,732	109	613.502,708 316.892,093	34.421
111	613.555,205 316.937,041	112	613.570,334 316.949,943	19.883

Document care conține date cu caracter personal, protejat de prevederile Regulamentului (UE) nr. 679/2016 și Legii 190/2018

Punct început	X / Y	Punct sfârşit	X / Y	Lungime segment
112	613.570,334 316.949,943	113	613.586,678 316.961,995	20.307
115	613.639,417 316.995,516	116	613.668,601 317.013,911	34.498
118	613.720,586 317.047,53	119	613.751,843 317.066,699	36.667
121	613.774,637 317.080,615	122	613.776,248 317.081,598	1.887
124	613.837,905 317.117,278	125	613.864,703 317.132,695	30.916
127	613.932,76 317.170,944	128	613.955,461 317.183,639	26.01
130	613.987,454 317.201,731	131	613.989,114 317.202,67	1.907
133	614.000,831 317.209,222	134	614.022,648 317.221,384	24.978
136	614.084,708 317.257,228	137	614.112,85 317.272,868	32.196
139	614.175,829 317.308,079	140	614.206,833 317.326,395	36.01
142	614.272,815 317.363,674	143	614.301,903 317.380,153	33.432
145	614.369,078 317.417,297	146	614.395,929 317.431,635	30.439
148	614.458,909 317.466,739	149	614.485,562 317.481,591	30.512
151	614.507,403 317.493,526	152	614.515,794 317.498,112	9.563
154	614.579,4 317.533,719	155	614.592,567 317.541,225	15.156
157	614.645,12 317.570,392	158	614.648,146 317.572,129	3.489
160	614.707,343 317.605,525	161	614.739,557 317.623,976	37.124
163	614.772,959 317.643,371	164	614.809,511 317.664,171	42.056
166	614.872,899 317.701,919	167	614.900,504 317.717,803	31.849
169	614.947,081 317.745,726	170	614.973,883 317.761,837	31.272
172	615.038,752 317.801,684	173	615.065,789 317.818,246	31.706
175	615.134,523 317.860,08	176	615.162,469 317.876,257	32.29
178	615.192,065 317.893,585	179	615.196,468 317.896,247	5.145
181	615.192,118 317.906,61	182	615.191,31 317.909,48	2.982
184	615.191,303 317.909,483	185	615.174,704 317.899,45	19.396
187	615.155,471 317.888,383	188	615.127,377 317.872,12	32.462
190	615.058,491 317.830,194	191	615.031,428 317.813,616	31.737
193	614.998,226 317.793,195	194	614.966,617 317.773,803	37.083
196	614.893,416 317.729,877	197	614.865,861 317.714,021	31.791
199	614.832,757 317.694,564	200	614.802,429 317.676,249	35.429
202	614.732,563 317.636,104	203	614.712,171 317.624,424	23.5
205	614.665,864 317.598,443	206	614.638,28 317.582,608	31.806
208	614.572,5 317.545,901	209	614.549,757 317.533,096	26.1

Punct început	X / Y	Punct sfârşit	X / Y	Lungime segment
113	613.586,678 316.961,995	114	613.609,2 316.976,971	27.047
116	613.668,601 317.013,911	117	613.697,08 317.031,707	33.582
119	613.751,843 317.066,699	120	613.762,802 317.073,389	12.84
122	613.776,248 317.081,598	123	613.803,475 317.097,856	31.712
125	613.864,703 317.132,695	126	613.898,149 317.151,237	38.242
128	613.955,461 317.183,639	129	613.983,494 317.199,492	32.205
131	613.989,114 317.202,67	132	613.993,113 317.204,919	4.588
134	614.022,648 317.221,384	135	614.053,501 317.239,248	35.652
137	614.112,85 317.272,868	138	614.143,098 317.290,061	34.793
140	614.206,833 317.326,395	141	614.243,072 317.346,249	41.321
143	614.301,903 317.380,153	144	614.334,426 317.397,913	37.056
146	614.395,929 317.431,635	147	614.424,916 317.448,489	33.531
149	614.485,562 317.481,591	150	614.493,458 317.485,906	8.998
152	614.515,794 317.498,112	153	614.556,603 317.520,884	46.733
155	614.592,567 317.541,225	156	614.612,431 317.552,547	22.864
158	614.648,146 317.572,129	159	614.672,756 317.586,257	28.377
161	614.739,557 317.623,976	162	614.741,49 317.625,098	2.235
164	614.809,511 317.664,171	165	614.839,923 317.682,536	35.527
167	614.900,504 317.717,803	168	614.936,522 317.739,378	41.985
170	614.973,883 317.761,837	171	615.005,554 317.781,265	37.155
173	615.065,789 317.818,246	174	615.100,251 317.839,231	40.348
176	615.162,469 317.876,257	177	615.181,816 317.887,39	22.322
179	615.196,468 317.896,247	180	615.196,47 317.896,25	0.004
182	615.191,31 317.909,48	183	615.191,307 317.909,478	0.004
185	615.174,704 317.899,45	186	615.169,263 317.896,319	6.277
188	615.127,377 317.872,12	189	615.092,969 317.851,189	40.274
191	615.031,428 317.813,616	192	615.015,409 317.803,764	18.806
194	614.966,617 317.773,803	195	614.929,318 317.751,382	43.519
197	614.865,861 317.714,021	198	614.833,917 317.695,246	37.053
200	614.802,429 317.676,249	201	614.765,981 317.655,509	41.936
203	614.712,171 317.624,424	204	614.700,457 317.617,715	13.5
206	614.638,28 317.582,608	207	614.605,609 317.564,773	37.222
209	614.549,757 317.533,096	210	614.509,026 317.510,368	46.643

Punct început	X / Y	Punct sfârşit	X / Y	Lungime segment
114	613.609,2 316.976,971	115	613.639,417 316.995,516	35.454
117	613.697,08 317.031,707	118	613.720,586 317.047,53	28.335
120	613.762,802 317.073,389	121	613.774,637 317.080,615	13.867
123	613.803,475 317.097,856	124	613.837,905 317.117,278	39.53
126	613.898,149 317.151,237	127	613.932,76 317.170,944	39.828
129	613.983,494 317.199,492	130	613.987,454 317.201,731	4.549
132	613.993,113 317.204,919	133	614.000,831 317.209,222	8.836
135	614.053,501 317.239,248	136	614.084,708 317.257,228	36.016
138	614.143,098 317.290,061	139	614.175,829 317.308,079	37.363
141	614.243,072 317.346,249	142	614.272,815 317.363,674	34.471
144	614.334,426 317.397,913	145	614.369,078 317.417,297	39.705
147	614.424,916 317.448,489	148	614.458,909 317.466,739	38.582
150	614.493,458 317.485,906	151	614.507,403 317.493,526	15.891
153	614.556,603 317.520,884	154	614.579,4 317.533,719	26.162
156	614.612,431 317.552,547	157	614.645,12 317.570,392	37.243
159	614.672,756 317.586,257	160	614.707,343 317.605,525	39.592
162	614.741,49 317.625,098	163	614.772,959 317.643,371	36.39
165	614.839,923 317.682,536	166	614.872,899 317.701,919	38.251
168	614.936,522 317.739,378	169	614.947,081 317.745,726	12.32
171	615.005,554 317.781,265	172	615.038,752 317.801,684	38.975
174	615.100,251 317.839,231	175	615.134,523 317.860,08	40.115
177	615.181,816 317.887,39	178	615.192,065 317.893,585	11.975
180	615.196,47 317.896,25	181	615.192,118 317.906,61	11.237
183	615.191,307 317.909,478	184	615.191,303 317.909,483	0.006
186	615.169,263 317.896,319	187	615.155,471 317.888,383	15.912
189	615.092,969 317.851,189	190	615.058,491 317.830,194	40.367
192	615.015,409 317.803,764	193	614.998,226 317.793,195	20.173
195	614.929,318 317.751,382	196	614.893,416 317.729,877	41.85
198	614.833,917 317.695,246	199	614.832,757 317.694,564	1.346
201	614.765,981 317.655,509	202	614.732,563 317.636,104	38.643
204	614.700,457 317.617,715	205	614.665,864 317.598,443	39.599
207	614.605,609 317.564,773	208	614.572,5 317.545,901	38.11
210	614.509,026 317.510,368	211	614.490,824 317.500,421	20.743

Document care conține date cu caracter personal, protejat de prevederile Regulamentului (UE) nr. 679/2016 și Legii 190/2018

Punct început	X / Y	Punct sfârşit	X / Y	Lungime segment
211	614.490,824 317.500,421	212	614.478,798 317.493,849	13.704
214	614.418,084 317.460,711	215	614.389,111 317.443,865	33.515
217	614.327,654 317.410,167	218	614.295,097 317.392,387	37.096
220	614.236,168 317.358,431	221	614.199,907 317.338,565	41.346
223	614.136,262 317.302,279	224	614.105,99 317.285,072	34.821
226	614.046,499 317.251,372	227	614.015,732 317.233,556	35.553
229	613.948,599 317.195,841	230	613.935,188 317.188,341	15.365
232	613.891,291 317.163,443	233	613.857,817 317.144,885	38.274
235	613.796,445 317.109,964	236	613.769,012 317.093,582	31.952
238	613.713,014 317.059,31	239	613.689,46 317.043,453	28.394
241	613.632,023 317.007,404	242	613.601,66 316.988,769	35.625
244	613.561,626 316.960,917	245	613.546,175 316.947,739	20.307
247	613.493,532 316.902,667	248	613.467,46 316.880,388	34.294
250	613.412,584 316.833,794	251	613.383,172 316.809,634	38.063
253	613.325,062 316.760,562	254	613.304,398 316.742,474	27.462
256	613.263,888 316.706,617	257	613.240,412 316.686,19	31.119
259	613.181,787 316.634,549	260	613.181,782 316.636,019	1.47
262	613.158,707 316.614,265	263	613.157,714 316.613,391	1.323
265	613.132,568 316.591,134	266	613.128,161 316.587,204	5.905
268	613.085,003 316.548,267	269	613.055,08 316.521,953	39.847
271	613.006,16 316.478,228	272	612.999,825 316.472,656	8.437
274	612.958,415 316.435,604	275	612.946,085 316.424,316	16.717
277	612.920,369 316.402,529	278	612.904,086 316.388,382	21.57
280	612.865,486 316.354,276	281	612.847,046 316.338,078	24.544
283	612.817,538 316.312,015	284	612.807,449 316.303,058	13.491
286	612.783,622 316.282,334	287	612.775,248 316.275,05	11.099
289	612.736,665 316.240,449	290	612.719,942 316.225,726	22.28
292	612.668,584 316.179,986	293	612.667,97 316.179,435	0.825
295	612.659,717 316.171,974	296	612.659,107 316.171,413	0.829
298	612.640,173 316.154,02	299	612.639,695 316.153,594	0.64
301	612.621,915 316.137,795	302	612.594,108 316.113,927	36.645
304	612.556,999 316.080,51	305	612.556,381 316.079,953	0.832
307	612.540,585 316.065,875	308	612.527,756 316.054,48	17.159

Punct început	X / Y	Punct sfârşit	X / Y	Lungime segment
212	614.478,798 317.493,849	213	614.452,191 317.479,021	30.46
215	614.389,111 317.443,865	216	614.362,362 317.429,583	30.323
218	614.295,097 317.392,387	219	614.265,825 317.375,806	33.642
221	614.199,907 317.338,565	222	614.168,891 317.320,241	36.024
224	614.105,99 317.285,072	225	614.077,812 317.269,412	32.237
227	614.015,732 317.233,556	228	613.984,783 317.216,304	35.433
230	613.935,188 317.188,341	231	613.925,88 317.183,136	10.665
233	613.857,817 317.144,885	234	613.830,975 317.129,442	30.967
236	613.769,012 317.093,582	237	613.744,537 317.078,641	28.675
239	613.689,46 317.043,453	240	613.661,159 317.025,769	33.372
242	613.601,66 316.988,769	243	613.578,642 316.973,465	27.641
245	613.546,175 316.947,739	246	613.517,191 316.923,522	37.77
248	613.467,46 316.880,388	249	613.441,401 316.858,247	34.195
251	613.383,172 316.809,634	252	613.355,143 316.785,647	36.892
254	613.304,398 316.742,474	255	613.294,74 316.734,02	12.835
257	613.240,412 316.686,19	258	613.203,268 316.653,288	49.621
260	613.181,782 316.636,019	261	613.178,024 316.631,265	6.061
263	613.157,714 316.613,391	264	613.143,338 316.600,74	19.15
266	613.128,161 316.587,204	267	613.109,344 316.570,421	25.214
269	613.055,08 316.521,953	270	613.027,869 316.497,323	36.703
272	612.999,825 316.472,656	273	612.969,083 316.445,37	41.105
275	612.946,085 316.424,316	276	612.921,884 316.403,845	31.698
278	612.904,086 316.388,382	279	612.894,61 316.380,149	12.553
281	612.847,046 316.338,078	282	612.832,826 316.325,587	18.927
284	612.807,449 316.303,058	285	612.792,494 316.290,051	19.82
287	612.775,248 316.275,05	288	612.745,953 316.248,626	39.452
290	612.719,942 316.225,726	291	612.689,958 316.199,171	40.052
293	612.667,97 316.179,435	294	612.662,063 316.174,131	7.939
296	612.659,107 316.171,413	297	612.640,543 316.154,35	25.214
299	612.639,695 316.153,594	300	612.623,095 316.138,808	22.23
302	612.594,108 316.113,927	303	612.572,886 316.094,816	28.559
305	612.556,381 316.079,953	306	612.552,533 316.076,488	5.178
308	612.527,756 316.054,48	309	612.527,128 316.053,922	0.84

Punct început	X / Y	Punct sfârşit	X / Y	Lungime segment
213	614.452,191 317.479,021	214	614.418,084 317.460,711	38.711
216	614.362,362 317.429,583	217	614.327,654 317.410,167	39.77
219	614.265,825 317.375,806	220	614.236,168 317.358,431	34.372
222	614.168,891 317.320,241	223	614.136,262 317.302,279	37.246
225	614.077,812 317.269,412	226	614.046,499 317.251,372	36.138
228	613.984,783 317.216,304	229	613.948,599 317.195,841	41.569
231	613.925,88 317.183,136	232	613.891,291 317.163,443	39.802
234	613.830,975 317.129,442	235	613.796,445 317.109,964	39.645
237	613.744,537 317.078,641	238	613.713,014 317.059,31	36.978
240	613.661,159 317.025,769	241	613.632,023 317.007,404	34.441
243	613.578,642 316.973,465	244	613.561,626 316.960,917	21.142
246	613.517,191 316.923,522	247	613.493,532 316.902,667	31.539
249	613.441,401 316.858,247	250	613.412,584 316.833,794	37.794
252	613.355,143 316.785,647	253	613.325,062 316.760,562	39.168
255	613.294,74 316.734,02	256	613.263,888 316.706,617	41.265
258	613.203,268 316.653,288	259	613.181,787 316.634,549	28.506
261	613.178,024 316.631,265	262	613.158,707 316.614,265	25.731
264	613.143,338 316.600,74	265	613.132,568 316.591,134	14.431
267	613.109,344 316.570,421	268	613.085,003 316.548,267	32.913
270	613.027,869 316.497,323	271	613.006,16 316.478,228	28.912
273	612.969,083 316.445,37	274	612.958,415 316.435,604	14.463
276	612.921,884 316.403,845	277	612.920,369 316.402,529	2.006
279	612.894,61 316.380,149	280	612.865,486 316.354,276	38.957
282	612.832,826 316.325,587	283	612.817,538 316.312,015	20.443
285	612.792,494 316.290,051	286	612.783,622 316.282,334	11.758
288	612.745,953 316.248,626	289	612.736,665 316.240,449	12.375
291	612.689,958 316.199,171	292	612.668,584 316.179,986	28.721
294	612.662,063 316.174,131	295	612.659,717 316.171,974	3.187
297	612.640,543 316.154,35	298	612.640,173 316.154,02	0.496
300	612.623,095 316.138,808	301	612.621,915 316.137,795	1.556
303	612.572,886 316.094,816	304	612.556,999 316.080,51	21.379
306	612.552,533 316.076,488	307	612.540,585 316.065,875	15.981
309	612.527,128 316.053,922	310	612.502,768 316.033,536	31.765

Document care conține date cu caracter personal, protejat de prevederile Regulamentului (UE) nr. 679/2016 și Legii 190/2018

Punct început	X / Y	Punct sfârşit	X / Y	Lungime segment
310	612.502,768 316.033,536	311	612.501,187 316.032,213	2.061
313	612.479,32 316.012,625	314	612.476,43 316.010,036	3.88
316	612.440,271 315.977,645	317	612.439,646 315.977,093	0.834
319	612.423,441 315.962,755	320	612.415,838 315.955,791	10.31
322	612.392,865 315.934,749	323	612.385,437 315.927,005	10.73
325	612.372,786 315.913,816	326	612.369,746 315.910,647	4.391
328	612.366,094 315.906,397	329	612.348,035 315.885,382	27.708
331	612.338,619 315.873,548	332	612.329,831 315.862,504	14.114
334	612.327,708 315.859,836	335	612.305,95 315.832,638	34.83
337	612.295,131 315.819,06	338	612.287,813 315.809,876	11.743
340	612.273,218 315.793,111	341	612.263,63 315.782,448	14.34
343	612.259,361 315.778,432	344	612.216,845 315.738,45	58.362
346	612.215,622 315.737,301	347	612.188,052 315.710,062	38.757
349	612.171,204 315.692,613	350	612.164,633 315.685,808	9.46
352	612.141,927 315.660,658	353	612.102,115 315.613,519	61.702
355	612.083,736 315.586,692	356	612.074,591 315.570,903	18.246
358	612.030,226 315.479,708	359	612.027,153 315.473,828	6.635
361	612.018,325 315.456,932	362	611.992,408 315.409,993	53.618
364	611.969,103 315.366,96	365	611.954,926 315.340,245	30.244
367	611.947,272 315.322,345	368	611.943,282 315.309,835	13.131

Punct început	X / Y	Punct sfârşit	X / Y	Lungime segment
311	612.501,187 316.032,213	312	612.495,255 316.026,899	7.964
314	612.476,43 316.010,036	315	612.452,967 315.988,871	31.599
317	612.439,646 315.977,093	318	612.424,067 315.963,309	20.802
320	612.415,838 315.955,791	321	612.401,148 315.942,336	19.92
323	612.385,437 315.927,005	324	612.373,378 315.914,434	17.42
326	612.369,746 315.910,647	327	612.366,639 315.907,032	4.767
329	612.348,035 315.885,382	330	612.338,991 315.874,015	14.526
332	612.329,831 315.862,504	333	612.329,479 315.862,062	0.565
335	612.305,95 315.832,638	336	612.295,364 315.819,352	16.988
338	612.287,813 315.809,876	339	612.284,075 315.805,185	5.998
341	612.263,63 315.782,448	342	612.259,681 315.778,733	5.421
344	612.216,845 315.738,45	345	612.216,625 315.738,243	0.303
347	612.188,052 315.710,062	348	612.176,372 315.698,011	16.782
350	612.164,633 315.685,808	351	612.149,704 315.669,273	22.277
353	612.102,115 315.613,519	354	612.085,33 315.589,443	29.349
356	612.074,591 315.570,903	357	612.040,554 315.501,376	77.412
359	612.027,153 315.473,828	360	612.026,218 315.472,038	2.02
362	611.992,408 315.409,993	363	611.979,926 315.387,356	25.85
365	611.954,926 315.340,245	366	611.954,188 315.338,52	1.876
368	611.943,282 315.309,835	369	611.936,002 315.289,711	21.4

Punct început	X / Y	Punct sfârşit	X / Y	Lungime segment
312	612.495,255 316.026,899	313	612.479,32 316.012,625	21.394
315	612.452,967 315.988,871	316	612.440,271 315.977,645	16.947
318	612.424,067 315.963,309	319	612.423,441 315.962,755	0.836
321	612.401,148 315.942,336	322	612.392,865 315.934,749	11.233
324	612.373,378 315.914,434	325	612.372,786 315.913,816	0.856
327	612.366,639 315.907,032	328	612.366,094 315.906,397	0.837
330	612.338,991 315.874,015	331	612.338,619 315.873,548	0.597
333	612.329,479 315.862,062	334	612.327,708 315.859,836	2.845
336	612.295,364 315.819,352	337	612.295,131 315.819,06	0.373
339	612.284,075 315.805,185	340	612.273,218 315.793,111	16.237
342	612.259,681 315.778,733	343	612.259,361 315.778,432	0.44
345	612.216,625 315.738,243	346	612.215,622 315.737,301	1.376
348	612.176,372 315.698,011	349	612.171,204 315.692,613	7.473
351	612.149,704 315.669,273	352	612.141,927 315.660,658	11.606
354	612.085,33 315.589,443	355	612.083,736 315.586,692	3.179
357	612.040,554 315.501,376	358	612.030,226 315.479,708	24.004
360	612.026,218 315.472,038	361	612.018,325 315.456,932	17.044
363	611.979,926 315.387,356	364	611.969,103 315.366,96	23.09
366	611.954,188 315.338,52	367	611.947,272 315.322,345	17.591
369	611.936,002 315.289,711	1	611.933,95 315.276,153	13.712

**** Lungimile segmentelor sunt determinate în planul de proiecţie Stereo 70 şi sunt rotunjite la 1 milimetru.**
***** Distanţa dintre puncte este formată din segmente cumulate ce sunt mai mici decât valoarea 1 milimetru.**

Document care conține date cu caracter personal, protejat de prevederile Regulamentului (UE) nr. 679/2016 și Legii 190/2018

DATE DESPRE IMOBILUL NR. 7153

Oficiul de Cadastru şi Publicitate Imobiliară CALARASI
Biroul de Cadastru şi Publicitate Imobiliară Oltenita

A. Partea I. Descrierea imobilului

TEREN Intravilan

Adresa: Loc. Dorobantu, Jud. Calarasi, STR. BALTII

Nr. Crt	Nr cadastral Nr. topografic	Suprafaţa* (mp)	Observaţii / Referinţe
A1	22078	Din acte: 316.240 Masurata: 4.691	Sector cadastral:0 Teren neimprejmuit;

B. Partea II. Proprietari şi acte

Inscrieri privitoare la dreptul de proprietate şi alte drepturi reale		Referinţe
35909 / 08/08/2017		
Act Normativ nr. 1349/2001, din 26/08/2002 emis de GUVERNUL ROMANIEI (act administrativ nr 48 din 31.05.2017, emis de CONSILIUL LOCAL PLATARESTI;act administrativ nr 3913 din 04.08.2017, emis de PRIMARIA PLATARESTI);		
B1	Inscrierea provizorie, drept de PROPRIETATEPUBLICA, dobandit prin Lege, cota actuala 1/1, cota initiala 1/1	A1
	1) **COMUNA PLATARESTI**, CIF:3796900, DOMENIU PUBLIC	

C. Partea III. SARCINI .

Inscrieri privind dezmembramintele dreptului de proprietate, drepturi reale de garanţie şi sarcini	Referinţe
NU SUNT	

Document care conține date cu caracter personal, protejat de prevederile Regulamentului (UE) nr. 679/2016 și Legii 190/2018

Anexa Nr. 1 La Partea I

Teren

Nr cadastral	Suprafaţa (mp)*	Observaţii / Referinţe
22078	Din acte: 316.240 Masurata: 4.691	

* Suprafaţa este determinată in planul de proiecţie Stereo 70.

DETALII LINIARE IMOBIL

Date referitoare la teren

Crt	Categorie folosinţă	Intra vilan	Suprafaţa (mp)	Tarla	Parcelă	Nr. topo	Observaţii / Referinţe
1	drum	DA	4.691	-	-	-	

Lungime Segmente

1) Valorile lungimilor segmentelor sunt obţinute din proiecţie în plan.

Punct început	X / Y	Punct sfârşit	X / Y	Lungime segment
1	612.067,826 319.244,613	2	612.063,022 319.251,595	8.475
4	612.048,861 319.224,762	5	612.041,104 319.204,181	21.994
7	612.036,606 319.183,324	8	612.038,536 319.163,152	20.264
10	612.047,747 319.139,971	11	612.052,941 319.130,798	10.541
13	612.080,247 319.089,439	14	612.089,844 319.078,185	14.79

Punct început	X / Y	Punct sfârşit	X / Y	Lungime segment
2	612.063,022 319.251,595	3	612.052,575 319.234,886	19.706
5	612.041,104 319.204,181	6	612.038,125 319.191,722	12.81
8	612.038,536 319.163,152	9	612.044,93 319.145,676	18.609
11	612.052,941 319.130,798	12	612.073,789 319.097,853	38.987
14	612.089,844 319.078,185	15	612.098,598 319.067,944	13.473

Punct început	X / Y	Punct sfârşit	X / Y	Lungime segment
3	612.052,575 319.234,886	4	612.048,861 319.224,762	10.784
6	612.038,125 319.191,722	7	612.036,606 319.183,324	8.534
9	612.044,93 319.145,676	10	612.047,747 319.139,971	6.363
12	612.073,789 319.097,853	13	612.080,247 319.089,439	10.607
15	612.098,598 319.067,944	16	612.107,791 319.060,653	11.733

Document care conține date cu caracter personal, protejat de prevederile Regulamentului (UE) nr. 679/2016 și Legii 190/2018

Punct început	X / Y	Punct sfârşit	X / Y	Lungime segment
16	612.107,791 319.060,653	17	612.137,452 319.028,528	43.724
19	612.154,446 318.998,041	20	612.157,74 318.984,359	14.073
22	612.165,335 318.942,292	23	612.171,556 318.925,766	17.658
25	612.199,757 318.837,333	26	612.203,983 318.847,073	10.617
28	612.180,33 318.926,715	29	612.188,842 318.931,628	9.828
31	612.194,628 318.926,265	32	612.195,343 318.926,677	0.825
34	612.188,317 318.940,954	35	612.183,227 318.952,208	12.351
37	612.184,681 318.963,201	38	612.184,59 318.963,366	0.189
40	612.166,849 318.996,198	41	612.165,27 318.998,234	2.577
43	612.159,945 319.009,206	44	612.149,021 319.026,651	20.583
46	612.136,458 319.041,422	47	612.115,584 319.065,425	31.81
49	612.110,757 319.072,733	50	612.107,915 319.075,849	4.218
52	612.081,357 319.103,174	53	612.060,636 319.135,686	38.554
55	612.051,021 319.155,209	56	612.046,753 319.170,319	15.701
58	612.047,583 319.203,706	59	612.056,564 319.231,881	29.572

Punct început	X / Y	Punct sfârşit	X / Y	Lungime segment
17	612.137,452 319.028,528	18	612.148,22 319.012,746	19.106
20	612.157,74 318.984,359	21	612.161,256 318.956,095	28.482
23	612.171,556 318.925,766	24	612.184,945 318.858,88	68.213
26	612.203,983 318.847,073	27	612.193,407 318.862,457	18.669
29	612.188,842 318.931,628	30	612.192,469 318.924,787	7.743
32	612.195,343 318.926,677	33	612.188,634 318.937,471	12.709
35	612.183,227 318.952,208	36	612.190,309 318.957,447	8.809
38	612.184,59 318.963,366	39	612.171,984 318.986,192	26.075
41	612.165,27 318.998,234	42	612.165,113 318.998,436	0.256
44	612.149,021 319.026,651	45	612.147,306 319.029,984	3.748
47	612.115,584 319.065,425	48	612.113,619 319.069,222	4.275
50	612.107,915 319.075,849	51	612.105,253 319.073,626	3.468
53	612.060,636 319.135,686	54	612.056,644 319.142,407	7.818
56	612.046,753 319.170,319	57	612.044,75 319.178,713	8.63
59	612.056,564 319.231,881	60	612.060,71 319.238,337	7.672

Punct început	X / Y	Punct sfârşit	X / Y	Lungime segment
18	612.148,22 319.012,746	19	612.154,446 318.998,041	15.969
21	612.161,256 318.956,095	22	612.165,335 318.942,292	14.393
24	612.184,945 318.858,88	25	612.199,757 318.837,333	26.147
27	612.193,407 318.862,457	28	612.180,33 318.926,715	65.575
30	612.192,469 318.924,787	31	612.194,628 318.926,265	2.616
33	612.188,634 318.937,471	34	612.188,317 318.940,954	3.498
36	612.190,309 318.957,447	37	612.184,681 318.963,201	8.048
39	612.171,984 318.986,192	40	612.166,849 318.996,198	11.247
42	612.165,113 318.998,436	43	612.159,945 319.009,206	11.946
45	612.147,306 319.029,984	46	612.136,458 319.041,422	15.764
48	612.113,619 319.069,222	49	612.110,757 319.072,733	4.53
51	612.105,253 319.073,626	52	612.081,357 319.103,174	38.0
54	612.056,644 319.142,407	55	612.051,021 319.155,209	13.982
57	612.044,75 319.178,713	58	612.047,583 319.203,706	25.154
60	612.060,71 319.238,337	1	612.067,826 319.244,613	9.489

**** Lungimile segmentelor sunt determinate în planul de proiecţie Stereo 70 şi sunt rotunjite la 1 milimetru.**
***** Distanţa dintre puncte este formată din segmente cumulate ce sunt mai mici decât valoarea 1 milimetru.**

Document care conține date cu caracter personal, protejat de prevederile Regulamentului (UE) nr. 679/2016 și Legii 190/2018

DATE DESPRE IMOBILUL NR. 7154

Oficiul de Cadastru şi Publicitate Imobiliară CALARASI
Biroul de Cadastru şi Publicitate Imobiliară Oltenita

A. Partea I. Descrierea imobilului

TEREN Intravilan

Adresa: Loc. Dorobantu, Jud. Calarasi, DC (Str. Primaverii)

Nr. Crt	Nr cadastral Nr. topografic	Suprafaţa* (mp)	Observaţii / Referinţe
A1	22325	Din acte: 62.512 Masurata: 61.807	Sector cadastral:0 Teren neimprejmuit;

B. Partea II. Proprietari şi acte

Inscrieri privitoare la dreptul de proprietate şi alte drepturi reale		Referinţe
14585 / 26/04/2018		
Act Normativ nr. 1349/2001, din 26/08/2002 emis de GUVERNUL ROMANIEI (act administrativ nr 25 din 30.03.2018, emis de CONSILIUL LOCAL PLATARESTI;act administrativ nr 3403 din 04.07.2018, emis de PRIMARIA COMUNEI PLATARESTI;act administrativ nr 13 din 30.04.2009, emis de CONSILIUL LOCAL PLATARESTI;act administrativ nr 48 din 31.05.2017, emis de CONSILIUL LOCAL PLATARESTI);		
B1	Inscrierea provizorie, drept de PROPRIETATEpublica, dobandit prin Lege, cota actuala 1/1	A1
	1) **COMUNA PLATARESTI**, CIF:3796900, , domeniu public	

C. Partea III. SARCINI .

Inscrieri privind dezmembramintele dreptului de proprietate, drepturi reale de garanţie şi sarcini	Referinţe
NU SUNT	

Anexa Nr. 1 La Partea I

Teren

Nr cadastral	Suprafaţa (mp)*	Observaţii / Referinţe
22325	Din acte: 62.512 Masurata: 61.807	

* Suprafaţa este determinată in planul de proiecţie Stereo 70.

DETALII LINIARE IMOBIL



Date referitoare la teren

Crt	Categorie folosință	Intra vilan	Suprafaţa (mp)	Tarla	Parcelă	Nr. topo	Observaţii / Referinţe
1	drum	DA	61.807	-	-	-	

Lungime Segmente

1) Valorile lungimilor segmentelor sunt obţinute din proiecţie în plan.

Punct început	X / Y	Punct sfârşit	X / Y	Lungime segment
1	611.036,525 318.161,712	2	611.027,619 318.175,311	16.256
4	611.014,16 318.194,703	5	611.005,619 318.206,59	14.637
7	610.973,875 318.251,144	8	610.974,033 318.251,3	0.222
10	610.961,596 318.268,631	11	610.960,768 318.269,016	0.913
13	610.949,439 318.264,54	14	610.947,528 318.263,431	2.209

Punct început	X / Y	Punct sfârşit	X / Y	Lungime segment
2	611.027,619 318.175,311	3	611.022,437 318.182,871	9.166
5	611.005,619 318.206,59	6	610.995,109 318.221,622	18.342
8	610.974,033 318.251,3	9	610.964,048 318.266,11	17.862
11	610.960,768 318.269,016	12	610.959,658 318.269,99	1.477
14	610.947,528 318.263,431	15	610.948,045 318.262,297	1.246

Punct început	X / Y	Punct sfârşit	X / Y	Lungime segment
3	611.022,437 318.182,871	4	611.014,16 318.194,703	14.44
6	610.995,109 318.221,622	7	610.973,875 318.251,144	36.365
9	610.964,048 318.266,11	10	610.961,596 318.268,631	3.517
12	610.959,658 318.269,99	13	610.949,439 318.264,54	11.581
15	610.948,045 318.262,297	16	610.946,805 318.261,605	1.42

Document care conține date cu caracter personal, protejat de prevederile Regulamentului (UE) nr. 679/2016 și Legii 190/2018

Punct început	X / Y	Punct sfârşit	X / Y	Lungime segment
16	610.946,805 318.261,605	17	610.944,054 318.261,764	2.756
19	610.886,132 318.234,181	20	610.884,384 318.233,249	1.981
22	610.859,345 318.221,569	23	610.832,945 318.208,822	29.316
25	610.803,982 318.193,702	26	610.787,629 318.185,901	18.118
28	610.783,097 318.183,86	29	610.771,253 318.178,22	13.118
31	610.759,344 318.172,597	32	610.747,137 318.166,86	13.488
34	610.733,316 318.159,446	35	610.702,343 318.144,875	34.229
37	610.676,777 318.132,228	38	610.663,322 318.125,604	14.997
40	610.644,868 318.115,964	41	610.629,856 318.109,058	16.524
43	610.580,133 318.084,564	44	610.524,643 318.057,817	61.6
46	610.456,974 318.024,266	47	610.441,586 318.016,313	17.322
49	610.405,816 317.997,826	50	610.385,326 317.987,937	22.752
52	610.323,204 317.960,506	53	610.323,203 317.960,505	0.002
55	610.311,417 317.955,068	56	610.285,155 317.942,951	28.923
58	610.142,061 317.876,919	59	610.130,805 317.871,705	12.405
61	610.111,217 317.862,366	62	610.104,36 317.859,097	7.596
64	610.073,67 317.844,464	65	610.056,156 317.836,113	19.403
67	610.036,297 317.826,645	68	610.029,441 317.823,376	7.596
70	609.982,716 317.801,098	71	609.978,076 317.798,886	5.141
73	609.959,713 317.790,131	74	609.869,892 317.747,305	99.509
76	609.779,399 317.704,158	77	609.774,345 317.702,615	5.284
79	609.776,348 317.680,907	80	609.859,612 317.720,526	92.209
82	609.917,142 317.747,9	83	609.948,088 317.762,626	34.271
85	610.149,679 317.858,548	86	610.218,244 317.891,173	75.931
88	610.318,094 317.938,685	89	610.401,737 317.978,483	92.628
91	610.408,818 317.982,361	92	610.422,254 317.988,554	14.795
94	610.450,49 318.001,568	95	610.463,529 318.007,578	14.357
97	610.513,934 318.033,721	98	610.530,203 318.041,998	18.253
100	610.562,354 318.057,132	101	610.573,324 318.062,419	12.178
103	610.580,649 318.066,035	104	610.587,242 318.069,291	7.353
106	610.605,901 318.078,414	107	610.638,325 318.094,842	36.348
109	610.683,402 318.116,252	110	610.692,668 318.121,42	10.61
112	610.710,119 318.129,254	113	610.719,297 318.134,143	10.399

Punct început	X / Y	Punct sfârşit	X / Y	Lungime segment
17	610.944,054 318.261,764	18	610.917,306 318.249,009	29.634
20	610.884,384 318.233,249	21	610.863,653 318.223,751	22.803
23	610.832,945 318.208,822	24	610.819,668 318.202,364	14.764
26	610.787,629 318.185,901	27	610.785,717 318.185,014	2.108
29	610.771,253 318.178,22	30	610.763,848 318.174,714	8.193
32	610.747,137 318.166,86	33	610.737,297 318.161,532	11.19
35	610.702,343 318.144,875	36	610.686,262 318.136,892	17.954
38	610.663,322 318.125,604	39	610.644,544 318.116,321	20.947
41	610.629,856 318.109,058	42	610.612,972 318.100,498	18.93
44	610.524,643 318.057,817	45	610.484,031 318.037,719	45.313
47	610.441,586 318.016,313	48	610.414,744 318.002,44	30.215
50	610.385,326 317.987,937	51	610.329,559 317.961,024	61.921
53	610.323,203 317.960,505	54	610.315,066 317.956,751	8.961
56	610.285,155 317.942,951	57	610.278,258 317.939,769	7.596
59	610.130,805 317.871,705	60	610.123,948 317.868,436	7.597
62	610.104,36 317.859,097	63	610.080,527 317.847,734	26.404
65	610.056,156 317.836,113	66	610.049,299 317.832,844	7.597
68	610.029,441 317.823,376	69	610.001,134 317.809,879	31.36
71	609.978,076 317.798,886	72	609.959,737 317.790,142	20.316
74	609.869,892 317.747,305	75	609.864,033 317.744,511	6.491
77	609.774,345 317.702,615	78	609.771,807 317.701,999	2.612
80	609.859,612 317.720,526	81	609.872,568 317.726,691	14.348
83	609.948,088 317.762,626	84	610.132,455 317.850,352	204.174
86	610.218,244 317.891,173	87	610.271,023 317.916,287	58.45
89	610.401,737 317.978,483	90	610.405,114 317.980,523	3.945
92	610.422,254 317.988,554	93	610.437,58 317.995,618	16.876
95	610.463,529 318.007,578	96	610.507,659 318.030,529	49.741
98	610.530,203 318.041,998	99	610.539,91 318.045,4	10.286
101	610.573,324 318.062,419	102	610.579,027 318.065,235	6.36
104	610.587,242 318.069,291	105	610.593,506 318.072,455	7.018
107	610.638,325 318.094,842	108	610.674,003 318.112,848	39.964
110	610.692,668 318.121,42	111	610.706,601 318.127,855	15.347
113	610.719,297 318.134,143	114	610.751,238 318.149,848	35.593

Punct început	X / Y	Punct sfârşit	X / Y	Lungime segment
18	610.917,306 318.249,009	19	610.886,132 318.234,181	34.521
21	610.863,653 318.223,751	22	610.859,345 318.221,569	4.829
24	610.819,668 318.202,364	25	610.803,982 318.193,702	17.919
27	610.785,717 318.185,014	28	610.783,097 318.183,86	2.863
30	610.763,848 318.174,714	31	610.759,344 318.172,597	4.977
33	610.737,297 318.161,532	34	610.733,316 318.159,446	4.494
36	610.686,262 318.136,892	37	610.676,777 318.132,228	10.57
39	610.644,544 318.116,321	40	610.644,868 318.115,964	0.482
42	610.612,972 318.100,498	43	610.580,133 318.084,564	36.501
45	610.484,031 318.037,719	46	610.456,974 318.024,266	30.217
48	610.414,744 318.002,44	49	610.405,816 317.997,826	10.05
51	610.329,559 317.961,024	52	610.323,204 317.960,506	6.376
54	610.315,066 317.956,751	55	610.311,417 317.955,068	4.018
57	610.278,258 317.939,769	58	610.142,061 317.876,919	149.999
60	610.123,948 317.868,436	61	610.111,217 317.862,366	14.104
63	610.080,527 317.847,734	64	610.073,67 317.844,464	7.597
66	610.049,299 317.832,844	67	610.036,297 317.826,645	14.404
69	610.001,134 317.809,879	70	609.982,716 317.801,098	20.404
72	609.959,737 317.790,142	73	609.959,713 317.790,131	0.026
75	609.864,033 317.744,511	76	609.779,399 317.704,158	93.762
78	609.771,807 317.701,999	79	609.776,348 317.680,907	21.576
81	609.872,568 317.726,691	82	609.917,142 317.747,9	49.363
84	610.132,455 317.850,352	85	610.149,679 317.858,548	19.074
87	610.271,023 317.916,287	88	610.318,094 317.938,685	52.128
90	610.405,114 317.980,523	91	610.408,818 317.982,361	4.135
93	610.437,58 317.995,618	94	610.450,49 318.001,568	14.215
96	610.507,659 318.030,529	97	610.513,934 318.033,721	7.041
99	610.539,91 318.045,4	100	610.562,354 318.057,132	25.325
102	610.579,027 318.065,235	103	610.580,649 318.066,035	1.808
105	610.593,506 318.072,455	106	610.605,901 318.078,414	13.753
108	610.674,003 318.112,848	109	610.683,402 318.116,252	9.996
111	610.706,601 318.127,855	112	610.710,119 318.129,254	3.786
114	610.751,238 318.149,848	115	610.761,453 318.155,06	11.468

Document care conține date cu caracter personal, protejat de prevederile Regulamentului (UE) nr. 679/2016 și Legii 190/2018

Punct început	X / Y	Punct sfârşit	X / Y	Lungime segment
115	610.761,453 318.155,06	116	610.774,422 318.161,36	14.418
118	610.788,06 318.167,839	119	610.793,735 318.170,6	6.311
121	610.826,387 318.186,356	122	610.854,19 318.200,139	31.032
124	610.880,032 318.212,166	125	610.913,756 318.228,976	37.681
127	610.954,386 318.248,866	128	610.958,65 318.247,069	4.627
130	610.987,882 318.202,88	131	610.995,586 318.191,125	14.054
133	611.012,142 318.166,906	134	611.021,038 318.153,764	15.87
136	611.031,122 318.138,237	137	611.047,203 318.115,088	28.186
139	611.056,171 318.102,907	140	611.062,108 318.094,822	10.031
142	611.077,566 318.074,397	143	611.090,239 318.077,157	12.97
145	611.223,96 318.145,628	146	611.235,63 318.150,975	12.837
148	611.338,711 318.203,707	149	611.370,997 318.220,042	36.183
151	611.419,137 318.244,311	152	611.429,992 318.249,65	12.097
154	611.475,783 318.274,992	155	611.489,33 318.283,545	16.021
157	611.517,105 318.300,763	158	611.536,063 318.312,892	22.506
160	611.553,266 318.324,052	161	611.570,19 318.335,027	20.171
163	611.586,668 318.345,712	164	611.586,477 318.346,06	0.397
166	611.611,65 318.361,538	167	611.632,164 318.374,383	24.204
169	611.664,28 318.395,109	170	611.744,544 318.448,078	96.167
172	611.776,552 318.469,215	173	611.802,44 318.486,456	31.104
175	611.829,089 318.503,177	176	611.853,833 318.518,627	29.171
178	611.920,9 318.562,192	179	611.984,548 318.603,537	75.898
181	612.052,29 318.647,058	182	612.150,902 318.708,457	116.164
184	612.171,939 318.734,386	185	612.212,402 318.828,927	102.836
187	612.229,172 318.868,771	188	612.232,512 318.877,075	8.951
190	612.238,182 318.887,069	191	612.240,816 318.890,202	4.093
193	612.259,784 318.904,385	194	612.287,742 318.923,711	33.988
196	612.298,8 318.928,648	197	612.339,148 318.956,493	49.024
199	612.351,538 318.967,468	200	612.363,945 318.976,482	15.336
202	612.379,558 318.987,826	203	612.390,843 318.995,024	13.385
205	612.409,489 319.008,857	206	612.416,872 319.014,172	9.098
208	612.470,883 319.050,288	209	612.481,702 319.057,355	12.923
211	612.572,203 319.121,608	212	612.613,729 319.150,486	50.58

Punct început	X / Y	Punct sfârşit	X / Y	Lungime segment
116	610.774,422 318.161,36	117	610.785,203 318.166,44	11.918
119	610.793,735 318.170,6	120	610.816,15 318.181,282	24.83
122	610.854,19 318.200,139	123	610.858,634 318.202,335	4.957
125	610.913,756 318.228,976	126	610.924,456 318.234,687	12.129
128	610.958,65 318.247,069	129	610.976,885 318.219,592	32.977
131	610.995,586 318.191,125	132	611.003,523 318.179,514	14.064
134	611.021,038 318.153,764	135	611.028,779 318.141,858	14.201
137	611.047,203 318.115,088	138	611.050,647 318.110,13	6.037
140	611.062,108 318.094,822	141	611.068,987 318.083,567	13.191
143	611.090,239 318.077,157	144	611.159,388 318.112,311	77.572
146	611.235,63 318.150,975	147	611.302,551 318.185,29	75.206
149	611.370,997 318.220,042	150	611.381,852 318.225,577	12.185
152	611.429,992 318.249,65	153	611.451,444 318.260,771	24.163
155	611.489,33 318.283,545	156	611.513,202 318.298,165	27.993
158	611.536,063 318.312,892	159	611.536,121 318.312,929	0.069
161	611.570,19 318.335,027	162	611.570,425 318.335,179	0.28
164	611.586,477 318.346,06	165	611.611,384 318.361,909	29.522
167	611.632,164 318.374,383	168	611.657,376 318.390,253	29.791
170	611.744,544 318.448,078	171	611.767,85 318.463,482	27.937
173	611.802,44 318.486,456	174	611.828,994 318.503,117	31.348
176	611.853,833 318.518,627	177	611.913,131 318.557,145	70.71
179	611.984,548 318.603,537	180	612.042,839 318.641,403	69.51
182	612.150,902 318.708,457	183	612.163,287 318.718,921	16.214
185	612.212,402 318.828,927	186	612.217,62 318.841,33	13.456
188	612.232,512 318.877,075	189	612.236,06 318.883,697	7.513
191	612.240,816 318.890,202	192	612.244,713 318.893,645	5.2
194	612.287,742 318.923,711	195	612.289,225 318.924,377	1.626
197	612.339,148 318.956,493	198	612.338,221 318.957,793	1.597
200	612.363,945 318.976,482	201	612.375,685 318.985,012	14.512
203	612.390,843 318.995,024	204	612.406,423 319.005,851	18.972
206	612.416,872 319.014,172	207	612.429,99 319.023,39	16.032
209	612.481,702 319.057,355	210	612.562,612 319.113,918	98.721
212	612.613,729 319.150,486	213	612.648,332 319.174,912	42.356

Punct început	X / Y	Punct sfârşit	X / Y	Lungime segment
117	610.785,203 318.166,44	118	610.788,06 318.167,839	3.181
120	610.816,15 318.181,282	121	610.826,387 318.186,356	11.425
123	610.858,634 318.202,335	124	610.880,032 318.212,166	23.548
126	610.924,456 318.234,687	127	610.954,386 318.248,866	33.119
129	610.976,885 318.219,592	130	610.987,882 318.202,88	20.006
132	611.003,523 318.179,514	133	611.012,142 318.166,906	15.273
135	611.028,779 318.141,858	136	611.031,122 318.138,237	4.313
138	611.050,647 318.110,13	139	611.056,171 318.102,907	9.093
141	611.068,987 318.083,567	142	611.077,566 318.074,397	12.557
144	611.159,388 318.112,311	145	611.223,96 318.145,628	72.66
147	611.302,551 318.185,29	148	611.338,711 318.203,707	40.58
150	611.381,852 318.225,577	151	611.419,137 318.244,311	41.727
153	611.451,444 318.260,771	154	611.475,783 318.274,992	28.189
156	611.513,202 318.298,165	157	611.517,105 318.300,763	4.689
159	611.536,121 318.312,929	160	611.553,266 318.324,052	20.437
162	611.570,425 318.335,179	163	611.586,668 318.345,712	19.359
165	611.611,384 318.361,909	166	611.611,65 318.361,538	0.457
168	611.657,376 318.390,253	169	611.664,28 318.395,109	8.441
171	611.767,85 318.463,482	172	611.776,552 318.469,215	10.421
174	611.828,994 318.503,117	175	611.829,089 318.503,177	0.113
177	611.913,131 318.557,145	178	611.920,9 318.562,192	9.265
180	612.042,839 318.641,403	181	612.052,29 318.647,058	11.014
183	612.163,287 318.718,921	184	612.171,939 318.734,386	17.721
186	612.217,62 318.841,33	187	612.229,172 318.868,771	29.773
189	612.236,06 318.883,697	190	612.238,182 318.887,069	3.984
192	612.244,713 318.893,645	193	612.259,784 318.904,385	18.506
195	612.289,225 318.924,377	196	612.298,8 318.928,648	10.484
198	612.338,221 318.957,793	199	612.351,538 318.967,468	16.461
201	612.375,685 318.985,012	202	612.379,558 318.987,826	4.787
204	612.406,423 319.005,851	205	612.409,489 319.008,857	4.294
207	612.429,99 319.023,39	208	612.470,883 319.050,288	48.947
210	612.562,612 319.113,918	211	612.572,203 319.121,608	12.293
213	612.648,332 319.174,912	214	612.655,929 319.180,279	9.301

Document care conține date cu caracter personal, protejat de prevederile Regulamentului (UE) nr. 679/2016 și Legii 190/2018

Punct început	X / Y	Punct sfârşit	X / Y	Lungime segment
214	612.655,929 319.180,279	215	612.666,114 319.186,651	12.014
217	612.746,878 319.243,98	218	612.756,616 319.251,005	12.007
220	612.798,344 319.278,512	221	612.841,414 319.308,021	52.209
223	612.848,956 319.319,283	224	612.844,812 319.323,917	6.217
226	612.823,219 319.313,029	227	612.811,702 319.305,353	13.84
229	612.764,047 319.273,683	230	612.748,226 319.262,886	19.154
232	612.697,438 319.228,574	233	612.680,402 319.216,778	20.721
235	612.655,96 319.200,061	236	612.647,297 319.193,811	10.682
238	612.604,534 319.163,971	239	612.587,198 319.151,67	21.257
241	612.553,921 319.127,846	242	612.539,3 319.117,562	17.876
244	612.512,4 319.098,625	245	612.491,216 319.083,632	25.953
247	612.472,486 319.070,323	248	612.461,189 319.062,607	13.681
250	612.422,456 319.034,84	251	612.381,778 319.006,113	49.799
253	612.330,188 318.970,5	254	612.289,175 318.941,864	50.021
256	612.256,47 318.919,004	257	612.239,363 318.907,479	20.627
259	612.220,806 318.885,724	260	612.203,983 318.847,073	42.153
262	612.167,667 318.754,916	263	612.154,229 318.727,066	30.922
265	612.139,309 318.712,023	266	612.123,73 318.702,957	18.025
268	612.092,394 318.684,293	269	612.091,733 318.685,919	1.755
271	612.073,392 318.674,477	272	612.071,4 318.673,344	2.292
274	612.036,086 318.652,972	275	611.985,323 318.623,196	58.851
277	611.922,202 318.583,716	278	611.916,83 318.580,256	6.39
280	611.890,966 318.563,901	281	611.829,685 318.524,026	73.112
283	611.781,005 318.492,35	284	611.740,823 318.466,128	47.981
286	611.716,791 318.450,268	287	611.671,06 318.418,814	55.504
289	611.647,897 318.404,249	290	611.583,79 318.364,261	75.556
292	611.513,345 318.320,216	293	611.502,425 318.313,339	12.905
295	611.422,427 318.265,015	296	611.409,77 318.258,768	14.115
298	611.371,97 318.239,842	299	611.359,323 318.234,146	13.871
301	611.311,848 318.209,146	302	611.266,318 318.185,17	51.457
304	611.226,358 318.165,723	305	611.209,159 318.156,872	19.343
307	611.084,702 318.092,92	308	611.066,583 318.119,102	31.84

Punct început	X / Y	Punct sfârşit	X / Y	Lungime segment
215	612.666,114 319.186,651	216	612.706,342 319.214,692	49.037
218	612.756,616 319.251,005	219	612.790,506 319.273,115	40.465
221	612.841,414 319.308,021	222	612.850,984 319.317,015	13.133
224	612.844,812 319.323,917	225	612.833,926 319.320,205	11.502
227	612.811,702 319.305,353	228	612.789,537 319.290,53	26.665
230	612.748,226 319.262,886	231	612.737,067 319.255,951	13.138
233	612.680,402 319.216,778	234	612.672,408 319.211,243	9.723
236	612.647,297 319.193,811	237	612.639,344 319.188,263	9.697
239	612.587,198 319.151,67	240	612.563,492 319.135,035	28.96
242	612.539,3 319.117,562	243	612.533,134 319.113,206	7.549
245	612.491,216 319.083,632	246	612.481,037 319.076,424	12.473
248	612.461,189 319.062,607	249	612.422,142 319.035,287	47.656
251	612.381,778 319.006,113	252	612.370,419 318.997,868	14.036
254	612.289,175 318.941,864	255	612.279,597 318.935,124	11.711
257	612.239,363 318.907,479	258	612.229,777 318.900,642	11.774
260	612.203,983 318.847,073	261	612.199,757 318.837,333	10.617
263	612.154,229 318.727,066	264	612.144,524 318.716,219	14.555
266	612.123,73 318.702,957	267	612.096,138 318.686,523	32.115
269	612.091,733 318.685,919	270	612.085,79 318.681,911	7.169
272	612.071,4 318.673,344	273	612.036,369 318.652,547	40.739
275	611.985,323 318.623,196	276	611.950,524 318.601,556	40.979
278	611.916,83 318.580,256	279	611.907,218 318.574,178	11.372
281	611.829,685 318.524,026	282	611.786,802 318.496,122	51.162
284	611.740,823 318.466,128	285	611.724,797 318.455,548	19.203
287	611.671,06 318.418,814	288	611.656,97 318.409,63	16.818
290	611.583,79 318.364,261	291	611.550,197 318.343,295	39.599
293	611.502,425 318.313,339	294	611.438,747 318.274,525	74.575
296	611.409,77 318.258,768	297	611.375,693 318.241,767	38.083
299	611.359,323 318.234,146	300	611.316,895 318.211,803	47.951
302	611.266,318 318.185,17	303	611.227,413 318.164,266	44.165
305	611.209,159 318.156,872	306	611.146,506 318.124,724	70.419
308	611.066,583 318.119,102	1	611.036,525 318.161,712	52.145

Punct început	X / Y	Punct sfârşit	X / Y	Lungime segment
216	612.706,342 319.214,692	217	612.746,878 319.243,98	50.01
219	612.790,506 319.273,115	220	612.798,344 319.278,512	9.516
222	612.850,984 319.317,015	223	612.848,956 319.319,283	3.042
225	612.833,926 319.320,205	226	612.823,219 319.313,029	12.889
228	612.789,537 319.290,53	229	612.764,047 319.273,683	30.554
231	612.737,067 319.255,951	232	612.697,438 319.228,574	48.166
234	612.672,408 319.211,243	235	612.655,96 319.200,061	19.889
237	612.639,344 319.188,263	238	612.604,534 319.163,971	42.448
240	612.563,492 319.135,035	241	612.553,921 319.127,846	11.97
243	612.533,134 319.113,206	244	612.512,4 319.098,625	25.348
246	612.481,037 319.076,424	247	612.472,486 319.070,323	10.504
249	612.422,142 319.035,287	250	612.422,456 319.034,84	0.546
252	612.370,419 318.997,868	253	612.330,188 318.970,5	48.657
255	612.279,597 318.935,124	256	612.256,47 318.919,004	28.191
258	612.229,777 318.900,642	259	612.220,806 318.885,724	17.408
261	612.199,757 318.837,333	262	612.167,667 318.754,916	88.444
264	612.144,524 318.716,219	265	612.139,309 318.712,023	6.693
267	612.096,138 318.686,523	268	612.092,394 318.684,293	4.358
270	612.085,79 318.681,911	271	612.073,392 318.674,477	14.456
273	612.036,369 318.652,547	274	612.036,086 318.652,972	0.511
276	611.950,524 318.601,556	277	611.922,202 318.583,716	33.472
279	611.907,218 318.574,178	280	611.890,966 318.563,901	19.229
282	611.786,802 318.496,122	283	611.781,005 318.492,35	6.916
285	611.724,797 318.455,548	286	611.716,791 318.450,268	9.59
288	611.656,97 318.409,63	289	611.647,897 318.404,249	10.549
291	611.550,197 318.343,295	292	611.513,345 318.320,216	43.482
294	611.438,747 318.274,525	295	611.422,427 318.265,015	18.889
297	611.375,693 318.241,767	298	611.371,97 318.239,842	4.191
300	611.316,895 318.211,803	301	611.311,848 318.209,146	5.704
303	611.227,413 318.164,266	304	611.226,358 318.165,723	1.799
306	611.146,506 318.124,724	307	611.084,702 318.092,92	69.507

Document care conține date cu caracter personal, protejat de prevederile Regulamentului (UE) nr. 679/2016 și Legii 190/2018

** Lungimile segmentelor sunt determinate în planul de proiecţie Stereo 70 şi sunt rotunjite la 1 milimetru.
*** Distanţa dintre puncte este formată din segmente cumulate ce sunt mai mici decât valoarea 1 milimetru.

Document care conține date cu caracter personal, protejat de prevederile Regulamentului (UE) nr. 679/2016 și Legii 190/2018

DATE DESPRE IMOBILUL NR. 7155

Oficiul de Cadastru şi Publicitate Imobiliară CALARASI
Biroul de Cadastru şi Publicitate Imobiliară Oltenita

A. Partea I. Descrierea imobilului

TEREN Extravilan

Adresa: Jud. Calarasi

Nr. Crt	Nr cadastral Nr. topografic	Suprafaţa* (mp)	Observaţii / Referinţe
A1		1.664	Sector cadastral:0 Teren neimprejmuit;

B. Partea II. Proprietari şi acte

Inscrieri privitoare la dreptul de proprietate şi alte drepturi reale		Referinţe
/		
Act Normativ nr. 7, din 13/03/1996 emis de PARLAMENTUL ROMANIEI (,art.13);		
B1	Inscrierea posesiei, drept de PROPRIETATE, dobandit prin Lege, cota actuala 1/1	A1
	1) **NEIDENTIFICAT NEIDENTIFICAT**	
Act Normativ nr. 7, din 13/03/1996 emis de PARLAMENTUL ROMANIEI;		
B2	Se notează mențiunea de proprietar neidentificat.	A1

C. Partea III. SARCINI .

Inscrieri privind dezmembramintele dreptului de proprietate, drepturi reale de garanţie şi sarcini	Referinţe
NU SUNT	

Document care conține date cu caracter personal, protejat de prevederile Regulamentului (UE) nr. 679/2016 și Legii 190/2018

Anexa Nr. 1 La Partea I

Teren

Nr cadastral	Suprafaţa (mp)*	Observaţii / Referinţe
	1.664	

* Suprafaţa este determinată in planul de proiecţie Stereo 70.

DETALII LINIARE IMOBIL

Date referitoare la teren

Crt	Categorie folosință	Intra vilan	Suprafaţa (mp)	Tarla	Parcelă	Nr. topo	Observaţii / Referinţe
1	neproductiv	NU	1.664	-	-	-	

Lungime Segmente
1) Valorile lungimilor segmentelor sunt obţinute din proiecţie în plan.

Punct început	X / Y	Punct sfârşit	X / Y	Lungime segment (** (m)
1	612.180,33 318.926,715	2	612.193,407 318.862,457	65.575
2	612.193,407 318.862,457	3	612.203,983 318.847,073	18.669
3	612.203,983 318.847,073	4	612.220,806 318.885,724	42.153
4	612.220,806 318.885,724	5	612.210,188 318.901,177	18.749
5	612.210,188 318.901,177	6	612.194,628 318.926,265	29.521

Document care conține date cu caracter personal, protejat de prevederile Regulamentului (UE) nr. 679/2016 și Legii 190/2018

Punct început	X / Y	Punct sfârşit	X / Y	Lungime segment (** (m)
6	612.194,628 318.926,265	7	612.192,469 318.924,787	2.616
7	612.192,469 318.924,787	8	612.188,842 318.931,628	7.743
8	612.188,842 318.931,628	1	612.180,33 318.926,715	9.828

** Lungimile segmentelor sunt determinate în planul de proiecţie Stereo 70 şi sunt rotunjite la 1 milimetru.
*** Distanţa dintre puncte este formată din segmente cumulate ce sunt mai mici decât valoarea 1 milimetru.

Document care conține date cu caracter personal, protejat de prevederile Regulamentului (UE) nr. 679/2016 și Legii 190/2018

DATE DESPRE IMOBILUL NR. 7156

Oficiul de Cadastru şi Publicitate Imobiliară CALARASI
Biroul de Cadastru şi Publicitate Imobiliară Oltenita

A. Partea I. Descrierea imobilului

TEREN Extravilan

Adresa: Jud. Calarasi

Nr. Crt	Nr cadastral Nr. topografic	Suprafaţa* (mp)	Observaţii / Referinţe
A1		98.295	Sector cadastral:0 Teren neimprejmuit;

B. Partea II. Proprietari şi acte

Inscrieri privitoare la dreptul de proprietate şi alte drepturi reale		Referinţe
/		
Act Normativ nr. 7, din 13/03/1996 emis de PARLAMENTUL ROMANIEI (,art.13);		
B1	Inscrierea posesiei, drept de PROPRIETATE, dobandit prin Lege, cota actuala 1/1	A1
	1) **NEIDENTIFICAT NEIDENTIFICAT**	
Act Normativ nr. 7, din 13/03/1996 emis de PARLAMENTUL ROMANIEI;		
B2	Se notează mențiunea de proprietar neidentificat.	A1

C. Partea III. SARCINI .

Inscrieri privind dezmembramintele dreptului de proprietate, drepturi reale de garanţie şi sarcini	Referinţe
NU SUNT	

Document care conține date cu caracter personal, protejat de prevederile Regulamentului (UE) nr. 679/2016 și Legii 190/2018

Anexa Nr. 1 La Partea I

Teren

Nr cadastral	Suprafaţa (mp)*	Observaţii / Referinţe
	98.295	

* Suprafaţa este determinată in planul de proiecţie Stereo 70.

DETALII LINIARE IMOBIL

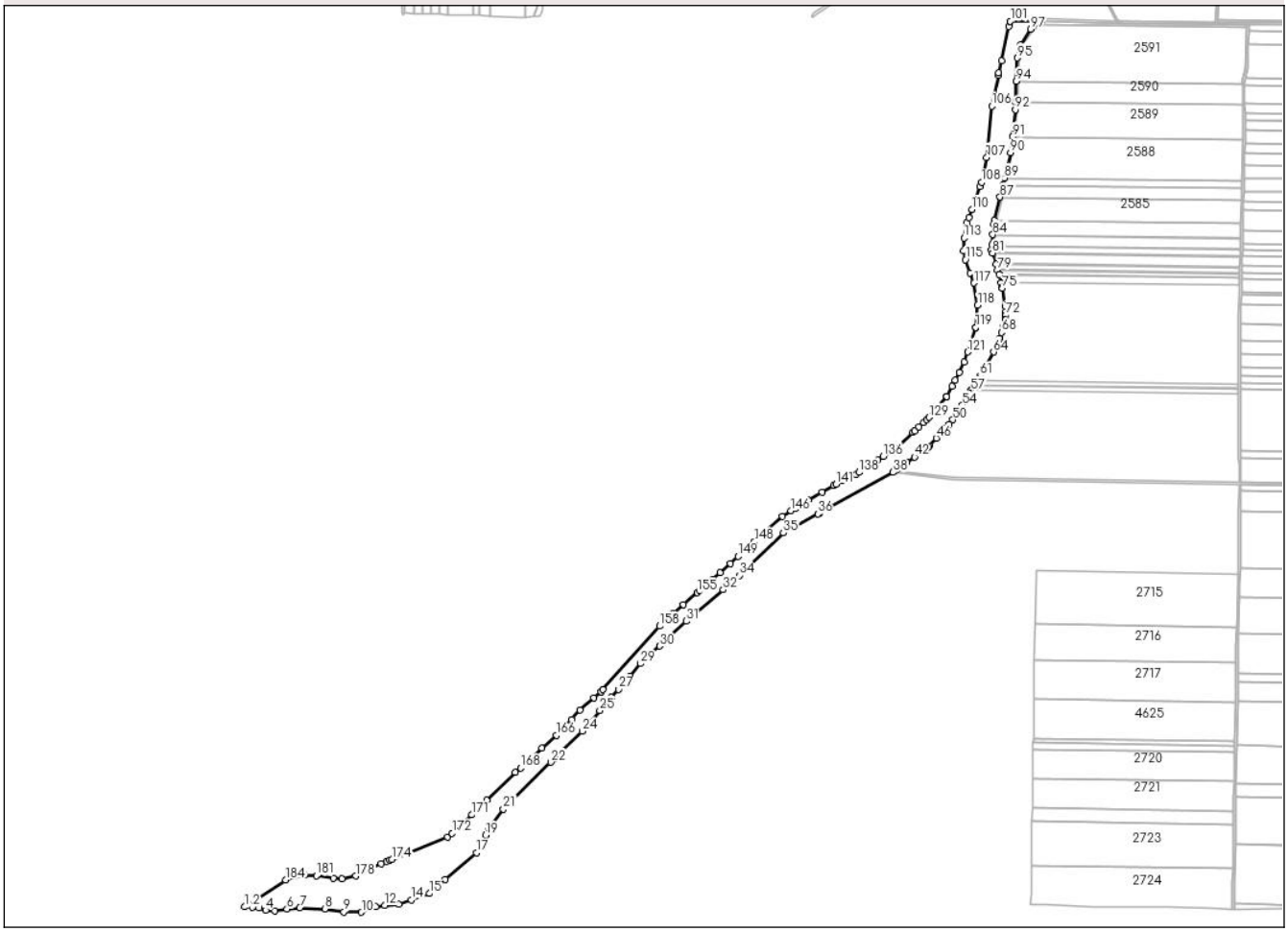

Date referitoare la teren

Crt	Categorie folosință	Intra vilan	Suprafaţa (mp)	Tarla	Parcelă	Nr. topo	Observaţii / Referinţe
1	ape statatoare	NU	98.295	-	-	-	

Lungime Segmente

1) Valorile lungimilor segmentelor sunt obţinute din proiecţie în plan.

Punct început	X / Y	Punct sfârşit	X / Y	Lungime segment
1	612.162,832 320.320,163	2	612.177,327 320.319,413	14.514
4	612.202,435 320.313,839	5	612.219,657 320.312,554	17.27
7	612.266,697 320.318,552	8	612.313,993 320.316,324	47.349
10	612.383,053 320.310,241	11	612.409,529 320.320,437	28.371
13	612.453,398 320.324,978	14	612.476,96 320.333,546	25.072

Punct început	X / Y	Punct sfârşit	X / Y	Lungime segment
2	612.177,327 320.319,413	3	612.189,583 320.318,038	12.333
5	612.219,657 320.312,554	6	612.242,534 320.316,067	23.145
8	612.313,993 320.316,324	9	612.349,98 320.310,926	36.389
11	612.409,529 320.320,437	12	612.427,265 320.322,922	17.909
14	612.476,96 320.333,546	15	612.511,466 320.345,584	36.545

Punct început	X / Y	Punct sfârşit	X / Y	Lungime segment
3	612.189,583 320.318,038	4	612.202,435 320.313,839	13.521
6	612.242,534 320.316,067	7	612.266,697 320.318,552	24.29
9	612.349,98 320.310,926	10	612.383,053 320.310,241	33.08
12	612.427,265 320.322,922	13	612.453,398 320.324,978	26.214
15	612.511,466 320.345,584	16	612.541,462 320.371,539	39.666

Document care conține date cu caracter personal, protejat de prevederile Regulamentului (UE) nr. 679/2016 și Legii 190/2018

Punct început	X / Y	Punct sfârşit	X / Y	Lungime segment
16	612.541,462 320.371,539	17	612.600,112 320.422,286	77.558
19	612.616,904 320.455,141	20	612.623,154 320.467,368	13.732
22	612.740,235 320.592,777	23	612.747,204 320.599,694	9.819
25	612.832,717 320.689,934	26	612.854,697 320.715,268	33.54
28	612.889,47 320.755,346	29	612.909,539 320.778,478	30.624
31	612.996,199 320.858,637	32	613.065,632 320.917,574	91.075
34	613.096,06 320.944,728	35	613.179,069 321.024,764	115.31
37	613.247,971 321.062,854	38	613.385,953 321.139,13	157.661
40	613.393,709 321.144,675	41	613.411,916 321.157,694	22.382
43	613.444,731 321.181,157	44	613.451,636 321.186,095	8.489
46	613.467,519 321.203,676	47	613.475,317 321.212,307	11.631
49	613.491,251 321.229,945	50	613.498,578 321.238,055	10.93
52	613.506,064 321.246,537	53	613.511,496 321.255,891	10.816
55	613.524,495 321.278,278	56	613.530,128 321.287,979	11.217
58	613.535,352 321.296,976	59	613.541,154 321.306,968	11.555
61	613.549,393 321.321,158	62	613.555,846 321.332,271	12.85
64	613.575,585 321.365,802	65	613.584,772 321.386,521	22.665
67	613.586,945 321.391,62	68	613.590,386 321.402,802	11.699
70	613.597,347 321.425,429	71	613.597,707 321.426,599	1.225
73	613.597,295 321.440,648	74	613.596,956 321.452,23	11.587
76	613.591,984 321.488,554	77	613.589,741 321.496,65	8.401
79	613.583,236 321.520,134	80	613.579,858 321.531,193	11.563
82	613.571,788 321.557,418	83	613.572,579 321.567,659	10.272
85	613.575,575 321.606,489	86	613.577,315 321.613,905	7.617
88	613.592,79 321.679,858	89	613.596,063 321.693,804	14.325
91	613.610,748 321.771,613	92	613.616,626 321.822,383	51.109
94	613.618,506 321.875,893	95	613.620,047 321.919,782	43.916
97	613.645,403 321.974,154	98	613.663,1 321.987,919	22.42
100	613.665,557 321.990,047	101	613.607,08 321.988,909	58.488
103	613.590,171 321.914,292	104	613.585,329 321.891,671	23.133
106	613.571,949 321.829,158	107	613.562,368 321.732,457	97.175
109	613.549,985 321.677,4	110	613.534,851 321.634,561	45.434
112	613.524,922 321.608,502	113	613.519,505 321.580,586	28.437

Punct început	X / Y	Punct sfârşit	X / Y	Lungime segment
17	612.600,112 320.422,286	18	612.605,974 320.433,754	12.879
20	612.623,154 320.467,368	21	612.650,888 320.504,093	46.021
23	612.747,204 320.599,694	24	612.799,201 320.651,305	73.262
26	612.854,697 320.715,268	27	612.867,565 320.730,1	19.636
29	612.909,539 320.778,478	30	612.945,551 320.811,839	49.09
32	613.065,632 320.917,574	33	613.084,575 320.933,654	24.847
35	613.179,069 321.024,764	36	613.243,937 321.060,624	74.12
38	613.385,953 321.139,13	39	613.388,878 321.141,221	3.595
41	613.411,916 321.157,694	42	613.426,206 321.167,912	17.568
44	613.451,636 321.186,095	45	613.454,171 321.188,901	3.782
47	613.475,317 321.212,307	48	613.483,225 321.221,061	11.798
50	613.498,578 321.238,055	51	613.505,748 321.245,992	10.696
53	613.511,496 321.255,891	54	613.517,096 321.265,535	11.152
56	613.530,128 321.287,979	57	613.532,968 321.292,87	5.656
59	613.541,154 321.306,968	60	613.545,845 321.315,048	9.342
62	613.555,846 321.332,271	63	613.557,66 321.335,396	3.614
65	613.584,772 321.386,521	66	613.586,746 321.390,971	4.868
68	613.590,386 321.402,802	69	613.593,853 321.414,071	11.79
71	613.597,707 321.426,599	72	613.597,464 321.434,914	8.319
74	613.596,956 321.452,23	75	613.592,352 321.485,865	33.949
77	613.589,741 321.496,65	78	613.585,577 321.511,682	15.598
80	613.579,858 321.531,193	81	613.573,402 321.552,173	21.951
83	613.572,579 321.567,659	84	613.574,073 321.587,029	19.427
86	613.577,315 321.613,905	87	613.587,578 321.657,642	44.926
89	613.596,063 321.693,804	90	613.607,268 321.741,556	49.048
92	613.616,626 321.822,383	93	613.617,13 321.836,733	14.358
95	613.620,047 321.919,782	96	613.625,89 321.944,719	25.612
98	613.663,1 321.987,919	99	613.665,654 321.989,905	3.236
101	613.607,08 321.988,909	102	613.603,846 321.979,191	10.242
104	613.585,329 321.891,671	105	613.584,406 321.887,359	4.409
107	613.562,368 321.732,457	108	613.552,9 321.685,653	47.752
110	613.534,851 321.634,561	111	613.528,845 321.618,799	16.867
113	613.519,505 321.580,586	114	613.518,645 321.557,102	23.499

Punct început	X / Y	Punct sfârşit	X / Y	Lungime segment
18	612.605,974 320.433,754	19	612.616,904 320.455,141	24.018
21	612.650,888 320.504,093	22	612.740,235 320.592,777	125.888
24	612.799,201 320.651,305	25	612.832,717 320.689,934	51.143
27	612.867,565 320.730,1	28	612.889,47 320.755,346	33.425
30	612.945,551 320.811,839	31	612.996,199 320.858,637	68.958
33	613.084,575 320.933,654	34	613.096,06 320.944,728	15.954
36	613.243,937 321.060,624	37	613.247,971 321.062,854	4.609
39	613.388,878 321.141,221	40	613.393,709 321.144,675	5.939
42	613.426,206 321.167,912	43	613.444,731 321.181,157	22.773
45	613.454,171 321.188,901	46	613.467,519 321.203,676	19.911
48	613.483,225 321.221,061	49	613.491,251 321.229,945	11.972
51	613.505,748 321.245,992	52	613.506,064 321.246,537	0.63
54	613.517,096 321.265,535	55	613.524,495 321.278,278	14.736
57	613.532,968 321.292,87	58	613.535,352 321.296,976	4.748
60	613.545,845 321.315,048	61	613.549,393 321.321,158	7.066
63	613.557,66 321.335,396	64	613.575,585 321.365,802	35.296
66	613.586,746 321.390,971	67	613.586,945 321.391,62	0.679
69	613.593,853 321.414,071	70	613.597,347 321.425,429	11.883
72	613.597,464 321.434,914	73	613.597,295 321.440,648	5.736
75	613.592,352 321.485,865	76	613.591,984 321.488,554	2.714
78	613.585,577 321.511,682	79	613.583,236 321.520,134	8.77
81	613.573,402 321.552,173	82	613.571,788 321.557,418	5.488
84	613.574,073 321.587,029	85	613.575,575 321.606,489	19.518
87	613.587,578 321.657,642	88	613.592,79 321.679,858	22.819
90	613.607,268 321.741,556	91	613.610,748 321.771,613	30.258
93	613.617,13 321.836,733	94	613.618,506 321.875,893	39.184
96	613.625,89 321.944,719	97	613.645,403 321.974,154	35.315
99	613.665,654 321.989,905	100	613.665,557 321.990,047	0.172
102	613.603,846 321.979,191	103	613.590,171 321.914,292	66.324
105	613.584,406 321.887,359	106	613.571,949 321.829,158	59.519
108	613.552,9 321.685,653	109	613.549,985 321.677,4	8.752
111	613.528,845 321.618,799	112	613.524,922 321.608,502	11.019
114	613.518,645 321.557,102	115	613.522,151 321.539,84	17.615

Document care conține date cu caracter personal, protejat de prevederile Regulamentului (UE) nr. 679/2016 și Legii 190/2018

Punct început	X / Y	Punct sfârşit	X / Y	Lungime segment
115	613.522,151 321.539,84	116	613.530,829 321.514,924	26.384
118	613.545,381 321.454,005	119	613.541,777 321.412,328	41.832
121	613.526,728 321.365,972	122	613.520,316 321.346,394	20.601
124	613.503,0 321.312,789	125	613.496,981 321.301,107	13.142
127	613.486,3 321.280,921	128	613.472,056 321.264,02	22.103
130	613.449,455 321.238,421	131	613.443,655 321.233,105	7.867
133	613.426,006 321.216,929	134	613.422,969 321.214,146	4.119
136	613.367,469 321.169,281	137	613.357,064 321.162,409	12.47
139	613.315,608 321.135,027	140	613.291,036 321.122,861	27.419
142	613.273,258 321.113,723	143	613.251,842 321.101,58	24.619
145	613.202,692 321.072,352	146	613.193,442 321.066,56	10.915
148	613.123,913 321.008,066	149	613.093,805 320.980,7	40.686
151	613.059,711 320.949,71	152	613.045,395 320.937,341	18.919
154	613.021,325 320.916,545	155	613.016,677 320.912,528	6.143
157	612.969,731 320.871,968	158	612.945,358 320.849,276	33.301
160	612.834,728 320.725,755	161	612.834,594 320.725,606	0.2
163	612.795,132 320.691,323	164	612.779,236 320.673,438	23.929
166	612.750,96 320.643,573	167	612.723,813 320.619,143	36.522
169	612.673,294 320.573,678	170	612.619,438 320.521,146	75.233
172	612.553,926 320.459,186	173	612.545,382 320.451,296	11.63
175	612.436,248 320.408,359	176	612.430,046 320.405,919	6.665
178	612.371,932 320.378,481	179	612.346,652 320.373,086	25.85
181	612.298,211 320.378,83	182	612.275,585 320.379,587	22.638
184	612.239,683 320.371,303	1	612.162,832 320.320,163	92.312

Punct început	X / Y	Punct sfârşit	X / Y	Lungime segment
116	613.530,829 321.514,924	117	613.538,555 321.495,919	20.516
119	613.541,777 321.412,328	120	613.541,73 321.411,781	0.549
122	613.520,316 321.346,394	123	613.510,457 321.327,26	21.525
125	613.496,981 321.301,107	126	613.487,02 321.281,775	21.747
128	613.472,056 321.264,02	129	613.453,971 321.242,56	28.064
131	613.443,655 321.233,105	132	613.434,014 321.224,268	13.079
134	613.422,969 321.214,146	135	613.390,917 321.184,768	43.478
137	613.357,064 321.162,409	138	613.321,74 321.139,077	42.335
140	613.291,036 321.122,861	141	613.277,934 321.116,375	14.619
143	613.251,842 321.101,58	144	613.225,7 321.086,758	30.052
146	613.193,442 321.066,56	147	613.176,813 321.056,149	19.619
149	613.093,805 320.980,7	150	613.078,725 320.966,993	20.379
152	613.045,395 320.937,341	153	613.036,536 320.929,687	11.708
155	613.016,677 320.912,528	156	612.990,523 320.889,932	34.563
158	612.945,358 320.849,276	159	612.838,598 320.730,077	160.019
161	612.834,594 320.725,606	162	612.821,235 320.714,0	17.697
164	612.779,236 320.673,438	165	612.759,62 320.651,367	29.528
167	612.723,813 320.619,143	168	612.682,95 320.582,368	54.974
170	612.619,438 320.521,146	171	612.591,332 320.493,732	39.262
173	612.545,382 320.451,296	174	612.440,234 320.409,927	112.993
176	612.430,046 320.405,919	177	612.420,067 320.401,207	11.036
179	612.346,652 320.373,086	180	612.329,696 320.374,627	17.026
182	612.275,585 320.379,587	183	612.256,001 320.377,686	19.676

Punct început	X / Y	Punct sfârşit	X / Y	Lungime segment
117	613.538,555 321.495,919	118	613.545,381 321.454,005	42.466
120	613.541,73 321.411,781	121	613.526,728 321.365,972	48.203
123	613.510,457 321.327,26	124	613.503,0 321.312,789	16.279
126	613.487,02 321.281,775	127	613.486,3 321.280,921	1.118
129	613.453,971 321.242,56	130	613.449,455 321.238,421	6.126
132	613.434,014 321.224,268	133	613.426,006 321.216,929	10.863
135	613.390,917 321.184,768	136	613.367,469 321.169,281	28.101
138	613.321,74 321.139,077	139	613.315,608 321.135,027	7.349
141	613.277,934 321.116,375	142	613.273,258 321.113,723	5.376
144	613.225,7 321.086,758	145	613.202,692 321.072,352	27.145
147	613.176,813 321.056,149	148	613.123,913 321.008,066	71.487
150	613.078,725 320.966,993	151	613.059,711 320.949,71	25.695
153	613.036,536 320.929,687	154	613.021,325 320.916,545	20.101
156	612.990,523 320.889,932	157	612.969,731 320.871,968	27.478
159	612.838,598 320.730,077	160	612.834,728 320.725,755	5.802
162	612.821,235 320.714,0	163	612.795,132 320.691,323	34.577
165	612.759,62 320.651,367	166	612.750,96 320.643,573	11.651
168	612.682,95 320.582,368	169	612.673,294 320.573,678	12.991
171	612.591,332 320.493,732	172	612.553,926 320.459,186	50.918
174	612.440,234 320.409,927	175	612.436,248 320.408,359	4.283
177	612.420,067 320.401,207	178	612.371,932 320.378,481	53.23
180	612.329,696 320.374,627	181	612.298,211 320.378,83	31.764
183	612.256,001 320.377,686	184	612.239,683 320.371,303	17.522

**** Lungimile segmentelor sunt determinate în planul de proiecţie Stereo 70 şi sunt rotunjite la 1 milimetru.**
***** Distanţa dintre puncte este formată din segmente cumulate ce sunt mai mici decât valoarea 1 milimetru.**

Document care conține date cu caracter personal, protejat de prevederile Regulamentului (UE) nr. 679/2016 și Legii 190/2018

DATE DESPRE IMOBILUL NR. 7157

Oficiul de Cadastru şi Publicitate Imobiliară CALARASI
Biroul de Cadastru şi Publicitate Imobiliară Oltenita

A. Partea I. Descrierea imobilului

TEREN Extravilan

Adresa: Jud. Calarasi

Nr. Crt	Nr cadastral Nr. topografic	Suprafaţa* (mp)	Observaţii / Referinţe
A1		183	Sector cadastral:0 Teren neimprejmuit;

B. Partea II. Proprietari şi acte

Inscrieri privitoare la dreptul de proprietate şi alte drepturi reale		Referinţe
/		
Act Normativ nr. 7, din 13/03/1996 emis de PARLAMENTUL ROMANIEI (,art.13);		
B1	Inscrierea posesiei, drept de PROPRIETATE, dobandit prin Lege, cota actuala 1/1	A1
	1) **NEIDENTIFICAT NEIDENTIFICAT**	
Act Normativ nr. 7, din 13/03/1996 emis de PARLAMENTUL ROMANIEI;		
B2	Se notează mențiunea de proprietar neidentificat.	A1

C. Partea III. SARCINI .

Inscrieri privind dezmembramintele dreptului de proprietate, drepturi reale de garanţie şi sarcini	Referinţe
NU SUNT	

Document care conține date cu caracter personal, protejat de prevederile Regulamentului (UE) nr. 679/2016 și Legii 190/2018

Anexa Nr. 1 La Partea I

Teren

Nr cadastral	Suprafaţa (mp)*	Observaţii / Referinţe
	183	

* Suprafaţa este determinată in planul de proiecţie Stereo 70.

DETALII LINIARE IMOBIL

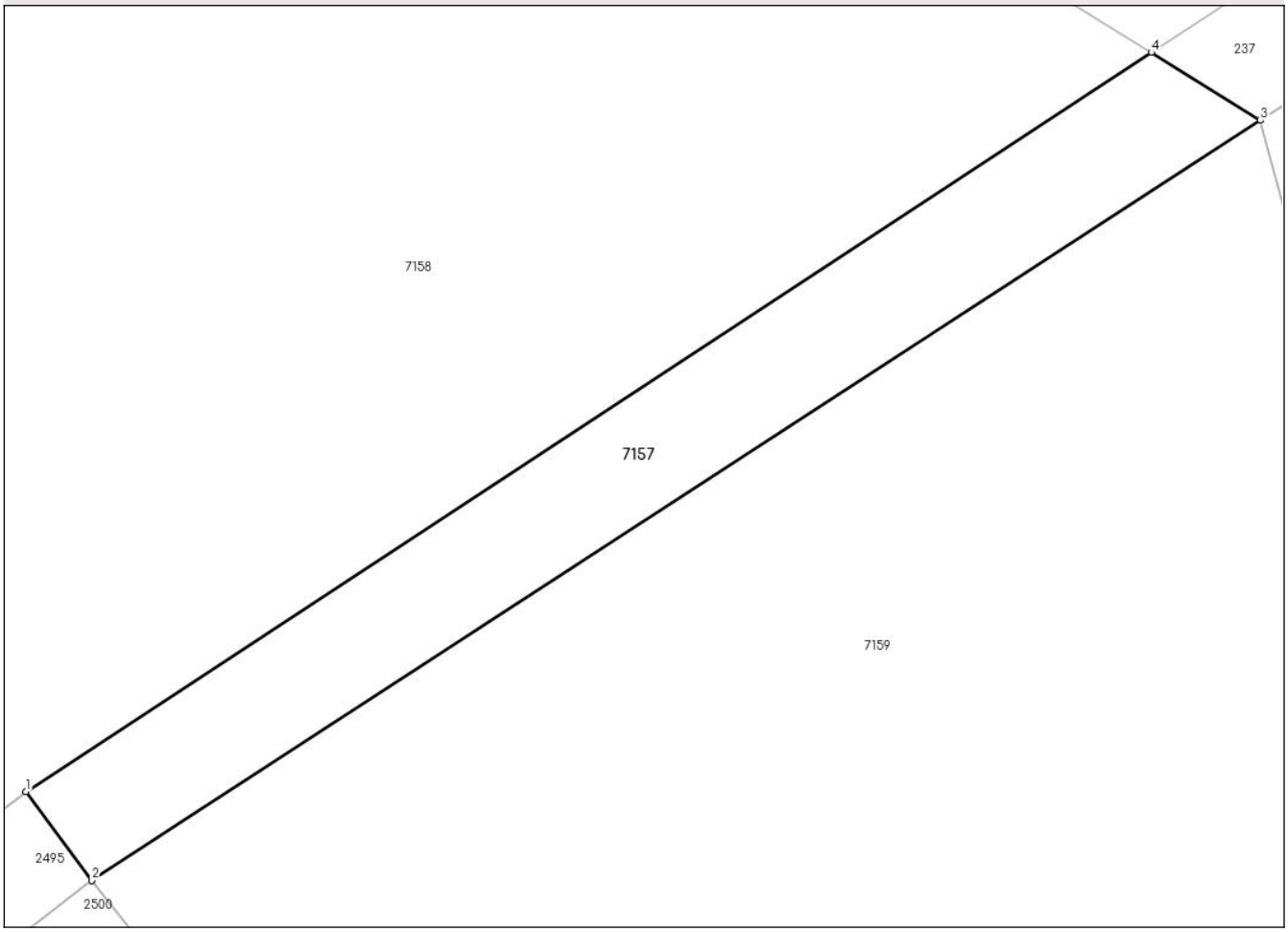

Date referitoare la teren

Crt	Categorie folosință	Intra vilan	Suprafaţa (mp)	Tarla	Parcelă	Nr. topo	Observaţii / Referinţe
1	drum	NU	183	-	-	-	

Lungime Segmente
1) Valorile lungimilor segmentelor sunt obţinute din proiecţie în plan.

Punct început	X / Y	Punct sfârşit	X / Y	Lungime segment (** (m)
1	611.348,587 320.007,649	2	611.350,854 320.004,605	3.796
2	611.350,854 320.004,605	3	611.391,023 320.030,708	47.905
3	611.391,023 320.030,708	4	611.387,277 320.033,035	4.41
4	611.387,277 320.033,035	1	611.348,587 320.007,649	46.275

**** Lungimile segmentelor sunt determinate în planul de proiecţie Stereo 70 şi sunt rotunjite la 1 milimetru.**

Document care conține date cu caracter personal, protejat de prevederile Regulamentului (UE) nr. 679/2016 și Legii 190/2018

***** Distanţa dintre puncte este formată din segmente cumulate ce sunt mai mici decât valoarea 1 milimetru.**

Document care conține date cu caracter personal, protejat de prevederile Regulamentului (UE) nr. 679/2016 și Legii 190/2018

DATE DESPRE IMOBILUL NR. 7158

Oficiul de Cadastru şi Publicitate Imobiliară CALARASI
Biroul de Cadastru şi Publicitate Imobiliară Oltenita

A. Partea I. Descrierea imobilului

TEREN Extravilan

Adresa: Jud. Calarasi

Nr. Crt	Nr cadastral Nr. topografic	Suprafaţa* (mp)	Observaţii / Referinţe
A1		23.000	Sector cadastral:0 Teren neimprejmuit;

B. Partea II. Proprietari şi acte

Inscrieri privitoare la dreptul de proprietate şi alte drepturi reale		Referinţe
/		
Act Normativ nr. 7, din 13/03/1996 emis de PARLAMENTUL ROMANIEI (,art.13);		
B1	Inscrierea posesiei, drept de PROPRIETATE, dobandit prin Lege, cota actuala 1/1	A1
	1) **NEIDENTIFICAT NEIDENTIFICAT**	
Act Normativ nr. 7, din 13/03/1996 emis de PARLAMENTUL ROMANIEI;		
B2	Se notează mențiunea de proprietar neidentificat.	A1

C. Partea III. SARCINI .

Inscrieri privind dezmembramintele dreptului de proprietate, drepturi reale de garanţie şi sarcini	Referinţe
NU SUNT	

Document care conține date cu caracter personal, protejat de prevederile Regulamentului (UE) nr. 679/2016 și Legii 190/2018

Anexa Nr. 1 La Partea I

Teren

Nr cadastral	Suprafaţa (mp)*	Observaţii / Referinţe
	23.000	

* Suprafaţa este determinată in planul de proiecţie Stereo 70.

DETALII LINIARE IMOBIL

Date referitoare la teren

Crt	Categorie folosință	Intra vilan	Suprafaţa (mp)	Tarla	Parcelă	Nr. topo	Observaţii / Referinţe
1	ape statatoare	NU	23.000	-	-	-	

Lungime Segmente

1) Valorile lungimilor segmentelor sunt obţinute din proiecţie în plan.

Punct început	X / Y	Punct sfârşit	X / Y	Lungime segment
1	611.283,654 320.179,279	2	611.281,238 320.208,558	29.378
4	611.290,302 320.311,847	5	611.293,559 320.318,331	7.256
7	611.299,297 320.334,519	8	611.299,329 320.334,609	0.095
10	611.239,605 320.326,251	11	611.231,974 320.305,518	22.093
13	611.226,418 320.244,664	14	611.222,714 320.214,237	30.652

Punct început	X / Y	Punct sfârşit	X / Y	Lungime segment
2	611.281,238 320.208,558	3	611.285,297 320.301,887	93.418
5	611.293,559 320.318,331	6	611.293,729 320.318,81	0.508
8	611.299,329 320.334,609	9	611.241,726 320.335,689	57.613
11	611.231,974 320.305,518	12	611.225,624 320.280,647	25.669
14	611.222,714 320.214,237	15	611.213,321 320.189,63	26.338

Punct început	X / Y	Punct sfârşit	X / Y	Lungime segment
3	611.285,297 320.301,887	4	611.290,302 320.311,847	11.147
6	611.293,729 320.318,81	7	611.299,297 320.334,519	16.667
9	611.241,726 320.335,689	10	611.239,605 320.326,251	9.673
12	611.225,624 320.280,647	13	611.226,418 320.244,664	35.992
15	611.213,321 320.189,63	16	611.204,458 320.172,829	18.996

Document care conține date cu caracter personal, protejat de prevederile Regulamentului (UE) nr. 679/2016 și Legii 190/2018

Punct început	X / Y	Punct sfârşit	X / Y	Lungime segment
16	611.204,458 320.172,829	17	611.193,477 320.161,717	15.622
19	611.187,789 320.144,651	20	611.193,08 320.137,904	8.574
22	611.211,072 320.115,679	23	611.219,274 320.104,831	13.6
25	611.245,336 320.088,295	26	611.262,931 320.080,622	19.195
28	611.277,086 320.076,124	29	611.280,79 320.073,61	4.476
31	611.287,272 320.060,646	32	611.292,696 320.047,946	13.81
34	611.319,339 320.016,34	35	611.332,384 320.005,215	17.144
37	611.341,868 320.002,645	38	611.348,587 320.007,649	8.377
40	611.368,719 320.044,561	41	611.357,76 320.051,368	12.901
43	611.296,992 320.130,205	44	611.289,927 320.155,038	25.819

Punct început	X / Y	Punct sfârşit	X / Y	Lungime segment
17	611.193,477 320.161,717	18	611.187,26 320.152,192	11.375
20	611.193,08 320.137,904	21	611.202,606 320.126,792	14.636
23	611.219,274 320.104,831	24	611.229,064 320.097,555	12.197
26	611.262,931 320.080,622	27	611.271,0 320.076,918	8.879
29	611.280,79 320.073,61	30	611.283,568 320.068,319	5.977
32	611.292,696 320.047,946	33	611.299,84 320.035,378	14.456
35	611.332,384 320.005,215	36	611.338,998 320.003,76	6.773
38	611.348,587 320.007,649	39	611.387,277 320.033,035	46.275
41	611.357,76 320.051,368	42	611.351,776 320.055,085	7.045
44	611.289,927 320.155,038	1	611.283,654 320.179,279	25.039

Punct început	X / Y	Punct sfârşit	X / Y	Lungime segment
18	611.187,26 320.152,192	19	611.187,789 320.144,651	7.559
21	611.202,606 320.126,792	22	611.211,072 320.115,679	13.97
24	611.229,064 320.097,555	25	611.245,336 320.088,295	18.722
27	611.271,0 320.076,918	28	611.277,086 320.076,124	6.137
30	611.283,568 320.068,319	31	611.287,272 320.060,646	8.52
33	611.299,84 320.035,378	34	611.319,339 320.016,34	27.252
36	611.338,998 320.003,76	37	611.341,868 320.002,645	3.079
39	611.387,277 320.033,035	40	611.368,719 320.044,561	21.846
42	611.351,776 320.055,085	43	611.296,992 320.130,205	92.975

** Lungimile segmentelor sunt determinate în planul de proiecţie Stereo 70 şi sunt rotunjite la 1 milimetru.
*** Distanţa dintre puncte este formată din segmente cumulate ce sunt mai mici decât valoarea 1 milimetru.

Document care conține date cu caracter personal, protejat de prevederile Regulamentului (UE) nr. 679/2016 și Legii 190/2018

DATE DESPRE IMOBILUL NR. 7159

Oficiul de Cadastru şi Publicitate Imobiliară CALARASI
Biroul de Cadastru şi Publicitate Imobiliară Oltenita

A. Partea I. Descrierea imobilului

TEREN Extravilan

Adresa: Jud. Calarasi

Nr. Crt	Nr cadastral Nr. topografic	Suprafaţa* (mp)	Observaţii / Referinţe
A1		Din acte: 141.812 Masurata: 142.081	Sector cadastral:0 Teren neimprejmuit;

B. Partea II. Proprietari şi acte

Inscrieri privitoare la dreptul de proprietate şi alte drepturi reale		Referinţe
/		
Act Normativ nr. 7, din 13/03/1996 emis de PARLAMENTUL ROMANIEI (,art.13);		
B1	Inscrierea posesiei, drept de PROPRIETATE, dobandit prin Lege, cota actuala 1/1	A1
	1) **NEIDENTIFICAT NEIDENTIFICAT**	
Act Normativ nr. 7, din 13/03/1996 emis de PARLAMENTUL ROMANIEI;		
B2	Se notează mențiunea de proprietar neidentificat.	A1

C. Partea III. SARCINI .

Inscrieri privind dezmembramintele dreptului de proprietate, drepturi reale de garanţie şi sarcini	Referinţe
NU SUNT	

Document care conține date cu caracter personal, protejat de prevederile Regulamentului (UE) nr. 679/2016 și Legii 190/2018

Anexa Nr. 1 La Partea I

Teren

Nr cadastral	Suprafaţa (mp)*	Observaţii / Referinţe
	Din acte: 141.812 Masurata: 142.081	

* Suprafaţa este determinată in planul de proiecţie Stereo 70.

DETALII LINIARE IMOBIL

Date referitoare la teren

Crt	Categorie folosinţă	Intra vilan	Suprafaţa (mp)	Tarla	Parcelă	Nr. topo	Observaţii / Referinţe
1	ape statatoare	NU	142.081	-	-	-	

Lungime Segmente

1) Valorile lungimilor segmentelor sunt obţinute din proiecţie în plan.

Punct început	X / Y	Punct sfârşit	X / Y	Lungime segment
1	611.498,32 319.857,224	2	611.478,978 319.867,214	21.77
4	611.432,15 319.904,253	5	611.419,843 319.923,248	22.633
7	611.350,854 320.004,605	8	611.383,791 319.963,02	53.048
10	611.396,849 319.937,673	11	611.410,741 319.912,029	29.165

Punct început	X / Y	Punct sfârşit	X / Y	Lungime segment
2	611.478,978 319.867,214	3	611.473,861 319.869,857	5.758
5	611.419,843 319.923,248	6	611.391,023 320.030,708	111.258
8	611.383,791 319.963,02	9	611.388,516 319.950,083	13.773
11	611.410,741 319.912,029	12	611.414,551 319.901,869	10.851

Punct început	X / Y	Punct sfârşit	X / Y	Lungime segment
3	611.473,861 319.869,857	4	611.432,15 319.904,253	54.064
6	611.391,023 320.030,708	7	611.350,854 320.004,605	47.905
9	611.388,516 319.950,083	10	611.396,849 319.937,673	14.948
12	611.414,551 319.901,869	13	611.429,156 319.882,396	24.342

Document care conține date cu caracter personal, protejat de prevederile Regulamentului (UE) nr. 679/2016 și Legii 190/2018

Punct început	X / Y	Punct sfârşit	X / Y	Lungime segment
13	611.429,156 319.882,396	14	611.448,841 319.862,711	27.839
16	611.486,941 319.832,654	17	611.491,632 319.832,785	4.693
19	611.515,082 319.813,939	20	611.522,536 319.805,419	11.321
22	611.527,579 319.793,026	23	611.529,801 319.774,135	19.021
25	611.539,009 319.743,496	26	611.546,756 319.737,384	9.868
28	611.565,994 319.718,089	29	611.591,883 319.709,871	27.162
31	611.714,994 319.661,3	32	611.732,626 319.653,388	19.326
34	611.750,742 319.627,698	35	611.754,181 319.614,526	13.613
37	611.751,313 319.569,069	38	611.756,717 319.550,573	19.27
40	611.805,085 319.483,046	41	611.847,129 319.450,361	53.254
43	611.872,298 319.441,573	44	611.906,308 319.430,381	35.803
46	611.965,617 319.400,537	47	611.978,889 319.388,103	18.187
49	611.988,763 319.368,477	50	611.990,917 319.358,674	10.037
52	611.994,756 319.312,026	53	611.998,429 319.289,997	22.334
55	611.994,633 319.256,538	56	611.985,027 319.219,937	37.841
58	611.958,772 319.143,82	59	611.944,779 319.070,822	74.327
61	611.955,216 319.027,237	62	611.974,595 319.012,282	24.479
64	612.003,275 319.000,991	65	612.055,992 318.978,783	57.204
67	612.086,155 318.932,745	68	612.093,299 318.904,964	28.685
70	612.108,38 318.873,478	71	612.112,349 318.870,303	5.083
73	612.117,04 318.841,973	74	612.111,963 318.835,049	8.586
76	612.113,936 318.807,636	77	612.111,305 318.765,091	42.626
79	612.101,618 318.730,19	80	612.096,698 318.723,879	8.002
82	612.088,536 318.698,192	83	612.091,733 318.685,919	12.683
85	612.096,138 318.686,523	86	612.123,73 318.702,957	32.115
88	612.144,524 318.716,219	89	612.154,229 318.727,066	14.555
91	612.199,757 318.837,333	92	612.184,945 318.858,88	26.147
94	612.165,335 318.942,292	95	612.161,256 318.956,095	14.393
97	612.154,446 318.998,041	98	612.148,22 319.012,746	15.969
100	612.107,791 319.060,653	101	612.098,598 319.067,944	11.733
103	612.080,247 319.089,439	104	612.073,789 319.097,853	10.607
106	612.047,747 319.139,971	107	612.044,93 319.145,676	6.363
109	612.036,606 319.183,324	110	612.038,125 319.191,722	8.534

Punct început	X / Y	Punct sfârşit	X / Y	Lungime segment
14	611.448,841 319.862,711	15	611.471,066 319.842,602	29.972
17	611.491,632 319.832,785	18	611.506,562 319.821,181	18.908
20	611.522,536 319.805,419	21	611.525,745 319.800,708	5.7
23	611.529,801 319.774,135	24	611.534,088 319.754,132	20.457
26	611.546,756 319.737,384	27	611.557,585 319.724,49	16.838
29	611.591,883 319.709,871	30	611.630,25 319.696,933	40.489
32	611.732,626 319.653,388	33	611.745,299 319.637,72	20.152
35	611.754,181 319.614,526	36	611.751,313 319.587,503	27.175
38	611.756,717 319.550,573	39	611.773,238 319.521,504	33.436
41	611.847,129 319.450,361	42	611.867,643 319.442,503	21.968
44	611.906,308 319.430,381	45	611.941,562 319.413,801	38.958
47	611.978,889 319.388,103	48	611.980,596 319.385,543	3.077
50	611.990,917 319.358,674	51	611.992,444 319.325,557	33.152
53	611.998,429 319.289,997	54	611.997,616 319.273,99	16.028
56	611.985,027 319.219,937	57	611.976,621 319.185,136	35.802
59	611.944,779 319.070,822	60	611.946,784 319.036,602	34.278
62	611.974,595 319.012,282	63	611.982,884 319.009,019	8.908
65	612.055,992 318.978,783	66	612.071,074 318.961,585	22.874
68	612.093,299 318.904,964	69	612.100,443 318.885,649	20.593
71	612.112,349 318.870,303	72	612.113,316 318.870,439	0.976
74	612.111,963 318.835,049	75	612.111,743 318.824,961	10.09
77	612.111,305 318.765,091	78	612.106,944 318.748,243	17.403
80	612.096,698 318.723,879	81	612.092,19 318.712,741	12.016
83	612.091,733 318.685,919	84	612.092,394 318.684,293	1.755
86	612.123,73 318.702,957	87	612.139,309 318.712,023	18.025
89	612.154,229 318.727,066	90	612.167,667 318.754,916	30.922
92	612.184,945 318.858,88	93	612.171,556 318.925,766	68.213
95	612.161,256 318.956,095	96	612.157,74 318.984,359	28.482
98	612.148,22 319.012,746	99	612.137,452 319.028,528	19.106
101	612.098,598 319.067,944	102	612.089,844 319.078,185	13.473
104	612.073,789 319.097,853	105	612.052,941 319.130,798	38.987
107	612.044,93 319.145,676	108	612.038,536 319.163,152	18.609
110	612.038,125 319.191,722	111	612.041,104 319.204,181	12.81

Punct început	X / Y	Punct sfârşit	X / Y	Lungime segment
15	611.471,066 319.842,602	16	611.486,941 319.832,654	18.735
18	611.506,562 319.821,181	19	611.515,082 319.813,939	11.182
21	611.525,745 319.800,708	22	611.527,579 319.793,026	7.898
24	611.534,088 319.754,132	25	611.539,009 319.743,496	11.72
27	611.557,585 319.724,49	28	611.565,994 319.718,089	10.568
30	611.630,25 319.696,933	31	611.714,994 319.661,3	91.931
33	611.745,299 319.637,72	34	611.750,742 319.627,698	11.405
36	611.751,313 319.587,503	37	611.751,313 319.569,069	18.434
39	611.773,238 319.521,504	40	611.805,085 319.483,046	49.933
42	611.867,643 319.442,503	43	611.872,298 319.441,573	4.747
45	611.941,562 319.413,801	46	611.965,617 319.400,537	27.47
48	611.980,596 319.385,543	49	611.988,763 319.368,477	18.92
51	611.992,444 319.325,557	52	611.994,756 319.312,026	13.727
54	611.997,616 319.273,99	55	611.994,633 319.256,538	17.705
57	611.976,621 319.185,136	58	611.958,772 319.143,82	45.007
60	611.946,784 319.036,602	61	611.955,216 319.027,237	12.602
63	611.982,884 319.009,019	64	612.003,275 319.000,991	21.915
66	612.071,074 318.961,585	67	612.086,155 318.932,745	32.545
69	612.100,443 318.885,649	70	612.108,38 318.873,478	14.53
72	612.113,316 318.870,439	73	612.117,04 318.841,973	28.709
75	612.111,743 318.824,961	76	612.113,936 318.807,636	17.463
78	612.106,944 318.748,243	79	612.101,618 318.730,19	18.823
81	612.092,19 318.712,741	82	612.088,536 318.698,192	15.0
84	612.092,394 318.684,293	85	612.096,138 318.686,523	4.358
87	612.139,309 318.712,023	88	612.144,524 318.716,219	6.693
90	612.167,667 318.754,916	91	612.199,757 318.837,333	88.444
93	612.171,556 318.925,766	94	612.165,335 318.942,292	17.658
96	612.157,74 318.984,359	97	612.154,446 318.998,041	14.073
99	612.137,452 319.028,528	100	612.107,791 319.060,653	43.724
102	612.089,844 319.078,185	103	612.080,247 319.089,439	14.79
105	612.052,941 319.130,798	106	612.047,747 319.139,971	10.541
108	612.038,536 319.163,152	109	612.036,606 319.183,324	20.264
111	612.041,104 319.204,181	112	612.048,861 319.224,762	21.994

Document care conține date cu caracter personal, protejat de prevederile Regulamentului (UE) nr. 679/2016 și Legii 190/2018

Punct început	X / Y	Punct sfârşit	X / Y	Lungime segment
112	612.048,861 319.224,762	113	612.052,575 319.234,886	10.784
115	612.128,724 319.293,781	116	612.128,748 319.293,799	0.03
118	612.080,628 319.365,661	119	612.075,178 319.363,044	6.046
121	612.033,534 319.431,461	122	612.006,878 319.469,02	46.056
124	611.979,838 319.489,543	125	611.960,711 319.498,891	21.29
127	611.918,588 319.508,777	128	611.913,552 319.509,902	5.16
130	611.842,832 319.539,509	131	611.826,069 319.560,571	26.918
133	611.813,481 319.589,147	134	611.810,405 319.618,485	29.499
136	611.798,337 319.648,268	137	611.804,149 319.677,328	29.636
139	611.816,391 319.702,926	140	611.851,644 319.744,105	54.208
142	611.892,444 319.789,825	143	611.908,148 319.806,678	23.036
145	611.992,313 319.879,888	146	612.022,331 319.899,987	36.126
148	612.049,098 319.923,021	149	612.072,05 319.968,133	50.615
151	612.117,359 320.033,031	152	612.121,119 320.069,239	36.403
154	612.110,154 320.155,712	155	612.144,55 320.224,306	76.734
157	612.169,727 320.270,53	158	612.188,848 320.291,584	28.441
160	612.176,029 320.315,475	161	612.147,769 320.280,791	44.74
163	612.081,341 320.189,321	164	612.075,399 320.178,194	12.614
166	612.071,264 320.170,114	167	612.065,529 320.154,822	16.331
169	612.060,135 320.117,454	170	612.059,369 320.110,262	7.233
172	612.059,164 320.085,004	173	612.060,828 320.070,407	14.692
175	612.063,476 320.036,336	176	612.058,538 320.018,081	18.911
178	612.036,626 319.978,337	179	612.026,883 319.965,617	16.023
181	611.978,299 319.899,509	182	611.976,25 319.897,95	2.575
184	611.962,142 319.887,208	185	611.943,62 319.873,107	23.279
187	611.913,514 319.850,185	188	611.907,579 319.845,666	7.46
190	611.886,112 319.829,322	191	611.875,791 319.820,983	13.27
193	611.837,474 319.790,023	194	611.835,316 319.788,279	2.776
196	611.819,883 319.775,88	197	611.804,51 319.763,76	19.576
199	611.777,087 319.742,141	200	611.759,385 319.728,186	22.54
202	611.759,145 319.727,996	203	611.733,1 319.707,464	33.165
205	611.714,957 319.704,876	206	611.714,56 319.704,944	0.403
208	611.702,353 319.707,025	209	611.698,545 319.707,674	3.864

Punct început	X / Y	Punct sfârşit	X / Y	Lungime segment
113	612.052,575 319.234,886	114	612.063,022 319.251,595	19.706
116	612.128,748 319.293,799	117	612.128,744 319.293,804	0.006
119	612.075,178 319.363,044	120	612.049,512 319.404,703	48.931
122	612.006,878 319.469,02	123	611.995,451 319.480,221	16.001
125	611.960,711 319.498,891	126	611.931,379 319.505,775	30.129
128	611.913,552 319.509,902	129	611.875,284 319.518,448	39.211
131	611.826,069 319.560,571	132	611.816,291 319.579,59	21.386
134	611.810,405 319.618,485	135	611.807,913 319.621,614	4.0
137	611.804,149 319.677,328	138	611.815,314 319.700,674	25.879
140	611.851,644 319.744,105	141	611.872,015 319.767,9	31.323
143	611.908,148 319.806,678	144	611.976,388 319.866,036	90.443
146	612.022,331 319.899,987	147	612.038,414 319.910,754	19.354
149	612.072,05 319.968,133	150	612.102,52 319.999,197	43.513
152	612.121,119 320.069,239	153	612.105,883 320.147,195	79.431
155	612.144,55 320.224,306	156	612.154,694 320.242,93	21.207
158	612.188,848 320.291,584	159	612.211,008 320.306,3	26.601
161	612.147,769 320.280,791	162	612.108,114 320.227,771	66.209
164	612.075,399 320.178,194	165	612.071,69 320.171,25	7.872
167	612.065,529 320.154,822	168	612.062,038 320.135,314	19.818
170	612.059,369 320.110,262	171	612.059,295 320.101,181	9.081
173	612.060,828 320.070,407	174	612.061,833 320.061,594	8.87
176	612.058,538 320.018,081	177	612.056,699 320.011,283	7.042
179	612.026,883 319.965,617	180	611.995,468 319.924,602	51.664
182	611.976,25 319.897,95	183	611.975,029 319.897,02	1.535
185	611.943,62 319.873,107	186	611.918,98 319.854,346	30.969
188	611.907,579 319.845,666	189	611.892,31 319.834,041	19.191
191	611.875,791 319.820,983	192	611.851,385 319.801,262	31.378
194	611.835,316 319.788,279	195	611.823,454 319.778,694	15.25
197	611.804,51 319.763,76	198	611.799,798 319.760,045	6.0
200	611.759,385 319.728,186	201	611.759,304 319.728,121	0.104
203	611.733,1 319.707,464	204	611.723,396 319.706,08	9.802
206	611.714,56 319.704,944	207	611.712,681 319.705,264	1.907
209	611.698,545 319.707,674	210	611.686,044 319.709,805	12.681

Punct început	X / Y	Punct sfârşit	X / Y	Lungime segment
114	612.063,022 319.251,595	115	612.128,724 319.293,781	78.08
117	612.128,744 319.293,804	118	612.080,628 319.365,661	86.479
120	612.049,512 319.404,703	121	612.033,534 319.431,461	31.166
123	611.995,451 319.480,221	124	611.979,838 319.489,543	18.184
126	611.931,379 319.505,775	127	611.918,588 319.508,777	13.138
129	611.875,284 319.518,448	130	611.842,832 319.539,509	38.687
132	611.816,291 319.579,59	133	611.813,481 319.589,147	9.961
135	611.807,913 319.621,614	136	611.798,337 319.648,268	28.322
138	611.815,314 319.700,674	139	611.816,391 319.702,926	2.496
141	611.872,015 319.767,9	142	611.892,444 319.789,825	29.967
144	611.976,388 319.866,036	145	611.992,313 319.879,888	21.106
147	612.038,414 319.910,754	148	612.049,098 319.923,021	16.268
150	612.102,52 319.999,197	151	612.117,359 320.033,031	36.945
153	612.105,883 320.147,195	154	612.110,154 320.155,712	9.527
156	612.154,694 320.242,93	157	612.169,727 320.270,53	31.429
159	612.211,008 320.306,3	160	612.176,029 320.315,475	36.162
162	612.108,114 320.227,771	163	612.081,341 320.189,321	46.853
165	612.071,69 320.171,25	166	612.071,264 320.170,114	1.214
168	612.062,038 320.135,314	169	612.060,135 320.117,454	17.962
171	612.059,295 320.101,181	172	612.059,164 320.085,004	16.178
174	612.061,833 320.061,594	175	612.063,476 320.036,336	25.311
177	612.056,699 320.011,283	178	612.036,626 319.978,337	38.579
180	611.995,468 319.924,602	181	611.978,299 319.899,509	30.404
183	611.975,029 319.897,02	184	611.962,142 319.887,208	16.197
186	611.918,98 319.854,346	187	611.913,514 319.850,185	6.87
189	611.892,31 319.834,041	190	611.886,112 319.829,322	7.789
192	611.851,385 319.801,262	193	611.837,474 319.790,023	17.883
195	611.823,454 319.778,694	196	611.819,883 319.775,88	4.546
198	611.799,798 319.760,045	199	611.777,087 319.742,141	28.92
201	611.759,304 319.728,121	202	611.759,145 319.727,996	0.202
204	611.723,396 319.706,08	205	611.714,957 319.704,876	8.524
207	611.712,681 319.705,264	208	611.702,353 319.707,025	10.476
210	611.686,044 319.709,805	211	611.684,062 319.710,378	2.063

Document care conține date cu caracter personal, protejat de prevederile Regulamentului (UE) nr. 679/2016 și Legii 190/2018

Punct început	X / Y	Punct sfârşit	X / Y	Lungime segment
211	611.684,062 319.710,378	212	611.679,678 319.711,646	4.563
214	611.676,974 319.712,429	215	611.651,719 319.719,735	26.291
217	611.615,021 319.730,352	218	611.603,947 319.733,556	11.528
220	611.581,562 319.740,032	221	611.567,296 319.751,524	18.319
223	611.556,13 319.819,161	224	611.551,381 319.827,888	9.936
226	611.541,259 319.834,826	227	611.540,097 319.835,622	1.408

Punct început	X / Y	Punct sfârşit	X / Y	Lungime segment
212	611.679,678 319.711,646	213	611.678,379 319.712,022	1.353
215	611.651,719 319.719,735	216	611.625,105 319.727,435	27.706
218	611.603,947 319.733,556	219	611.593,922 319.736,456	10.436
221	611.567,296 319.751,524	222	611.562,675 319.762,048	11.494
224	611.551,381 319.827,888	225	611.546,706 319.831,093	5.668
227	611.540,097 319.835,622	228	611.539,958 319.835,717	0.169

Punct început	X / Y	Punct sfârşit	X / Y	Lungime segment
213	611.678,379 319.712,022	214	611.676,974 319.712,429	1.462
216	611.625,105 319.727,435	217	611.615,021 319.730,352	10.497
219	611.593,922 319.736,456	220	611.581,562 319.740,032	12.867
222	611.562,675 319.762,048	223	611.556,13 319.819,161	57.487
225	611.546,706 319.831,093	226	611.541,259 319.834,826	6.604
228	611.539,958 319.835,717	1	611.498,32 319.857,224	46.864

**** Lungimile segmentelor sunt determinate în planul de proiecţie Stereo 70 şi sunt rotunjite la 1 milimetru.**
***** Distanţa dintre puncte este formată din segmente cumulate ce sunt mai mici decât valoarea 1 milimetru.**

Document care conține date cu caracter personal, protejat de prevederile Regulamentului (UE) nr. 679/2016 și Legii 190/2018

DATE DESPRE IMOBILUL NR. 7160

Oficiul de Cadastru şi Publicitate Imobiliară CALARASI
Biroul de Cadastru şi Publicitate Imobiliară Oltenita

A. Partea I. Descrierea imobilului

TEREN Extravilan

Adresa: Jud. Calarasi

Nr. Crt	Nr cadastral Nr. topografic	Suprafaţa* (mp)	Observaţii / Referinţe
A1		Din acte: 0 Masurata: 141.182	Sector cadastral:0 Teren neimprejmuit;

B. Partea II. Proprietari şi acte

Inscrieri privitoare la dreptul de proprietate şi alte drepturi reale		Referinţe
/		
Act Normativ nr. 7, din 13/03/1996 emis de PARLAMENTUL ROMANIEI (,art.13);		
B1	Inscrierea posesiei, drept de PROPRIETATE, dobandit prin Lege, cota actuala 1/1	A1
	1) **NEIDENTIFICAT NEIDENTIFICAT**	
Act Normativ nr. 7, din 13/03/1996 emis de PARLAMENTUL ROMANIEI;		
B2	Se notează mențiunea de proprietar neidentificat.	A1

C. Partea III. SARCINI .

Inscrieri privind dezmembramintele dreptului de proprietate, drepturi reale de garanţie şi sarcini	Referinţe
NU SUNT	

Document care conține date cu caracter personal, protejat de prevederile Regulamentului (UE) nr. 679/2016 și Legii 190/2018

Anexa Nr. 1 La Partea I

Teren

Nr cadastral	Suprafaţa (mp)*	Observaţii / Referinţe
	Din acte: 0 Masurata: 141.182	

* Suprafaţa este determinată in planul de proiecţie Stereo 70.

DETALII LINIARE IMOBIL

Date referitoare la teren

Crt	Categorie folosinţă	Intra vilan	Suprafaţa (mp)	Tarla	Parcelă	Nr. topo	Observaţii / Referinţe
1	curti constructii	NU	141.182	-	-	-	

Lungime Segmente

1) Valorile lungimilor segmentelor sunt obţinute din proiecţie în plan.

Punct început	X / Y	Punct sfârşit	X / Y	Lungime segment
1	612.493,963 320.333,535	2	612.495,875 320.333,177	1.945
4	612.507,898 320.307,084	5	612.626,48 320.308,431	118.59
7	612.800,719 320.305,394	8	612.800,739 320.305,394	0.02
10	612.819,237 320.305,019	11	612.823,79 320.304,59	4.574
13	613.227,225 320.293,438	14	613.632,959 320.284,804	405.826

Punct început	X / Y	Punct sfârşit	X / Y	Lungime segment
2	612.495,875 320.333,177	3	612.501,175 320.327,354	7.873
5	612.626,48 320.308,431	6	612.689,179 320.307,656	62.704
8	612.800,739 320.305,394	9	612.800,759 320.305,394	0.02
11	612.823,79 320.304,59	12	613.222,476 320.293,977	398.826
14	613.632,959 320.284,804	15	614.024,717 320.279,769	391.791

Punct început	X / Y	Punct sfârşit	X / Y	Lungime segment
3	612.501,175 320.327,354	4	612.507,898 320.307,084	21.355
6	612.689,179 320.307,656	7	612.800,719 320.305,394	111.563
9	612.800,759 320.305,394	10	612.819,237 320.305,019	18.481
12	613.222,476 320.293,977	13	613.227,225 320.293,438	4.779
15	614.024,717 320.279,769	16	614.028,759 320.279,747	4.042

Document care conține date cu caracter personal, protejat de prevederile Regulamentului (UE) nr. 679/2016 și Legii 190/2018

Punct început	X / Y	Punct sfârşit	X / Y	Lungime segment
16	614.028,759 320.279,747	17	614.339,856 320.269,264	311.274
19	614.814,998 320.262,929	20	614.822,475 320.261,845	7.555
22	615.158,178 320.263,677	23	615.222,324 320.262,85	64.151
25	615.222,364 320.262,849	26	615.368,577 320.260,964	146.225
28	615.368,617 320.260,963	29	615.375,18 320.260,879	6.564
31	615.375,22 320.260,878	32	615.468,25 320.259,679	93.038
34	615.468,29 320.259,678	35	615.525,766 320.258,938	57.482
37	615.584,486 320.258,18	38	615.637,955 320.256,994	53.482
40	615.831,082 320.252,709	41	615.899,086 320.250,726	68.033
43	615.929,617 320.247,91	44	616.124,495 320.244,648	194.905
46	616.140,019 320.244,235	47	616.143,539 320.244,217	3.52
49	616.206,899 320.243,896	50	616.322,376 320.243,31	115.478
52	616.447,329 320.242,676	53	616.448,477 320.242,67	1.148
55	616.504,933 320.241,575	56	616.841,363 320.236,156	336.474
58	617.216,476 320.234,616	59	617.216,266 320.257,894	23.279
61	616.812,055 320.258,176	62	616.421,68 320.267,609	390.489
64	615.938,372 320.277,532	65	615.689,425 320.281,977	248.987
67	615.389,108 320.286,422	68	615.356,233 320.286,184	32.875
70	615.228,432 320.283,408	71	615.074,395 320.293,306	154.355
73	614.818,189 320.304,014	74	614.811,899 320.304,277	6.295
76	614.637,342 320.307,485	77	614.460,586 320.310,758	176.786
79	614.181,376 320.313,091	80	614.036,301 320.310,458	145.099
82	614.026,158 320.311,018	83	613.987,407 320.313,157	38.81
85	613.763,216 320.315,067	86	613.673,531 320.320,446	89.846
88	613.533,932 320.319,838	89	613.393,57 320.321,726	140.375
91	613.234,859 320.321,959	92	613.156,294 320.322,075	78.565
94	612.835,8 320.322,106	95	612.825,261 320.323,178	10.594
97	612.772,53 320.342,556	98	612.771,209 320.342,514	1.322
100	612.722,03 320.340,951	101	612.641,892 320.340,735	80.138
103	612.524,43 320.344,079	104	612.519,978 320.343,043	4.571

Punct început	X / Y	Punct sfârşit	X / Y	Lungime segment
17	614.339,856 320.269,264	18	614.426,591 320.266,945	86.766
20	614.822,475 320.261,845	21	614.826,155 320.261,474	3.699
23	615.222,324 320.262,85	24	615.222,344 320.262,85	0.02
26	615.368,577 320.260,964	27	615.368,597 320.260,964	0.02
29	615.375,18 320.260,879	30	615.375,2 320.260,879	0.02
32	615.468,25 320.259,679	33	615.468,27 320.259,679	0.02
35	615.525,766 320.258,938	36	615.526,345 320.258,93	0.579
38	615.637,955 320.256,994	39	615.638,477 320.256,982	0.522
41	615.899,086 320.250,726	42	615.901,268 320.247,626	3.791
44	616.124,495 320.244,648	45	616.140,019 320.244,388	15.526
47	616.143,539 320.244,217	48	616.159,143 320.244,138	15.604
50	616.322,376 320.243,31	51	616.357,375 320.243,132	34.999
53	616.448,477 320.242,67	54	616.497,824 320.241,713	49.356
56	616.841,363 320.236,156	57	616.980,963 320.234,166	139.614
59	617.216,266 320.257,894	60	617.032,16 320.256,504	184.112
62	616.421,68 320.267,609	63	616.186,825 320.273,909	234.939
65	615.689,425 320.281,977	66	615.476,535 320.283,294	212.894
68	615.356,233 320.286,184	69	615.338,588 320.284,633	17.713
71	615.074,395 320.293,306	72	614.823,211 320.303,804	251.403
74	614.811,899 320.304,277	75	614.723,642 320.304,074	88.257
77	614.460,586 320.310,758	78	614.421,815 320.311,082	38.772
80	614.036,301 320.310,458	81	614.030,157 320.310,797	6.153
83	613.987,407 320.313,157	84	613.906,037 320.315,137	81.394
86	613.673,531 320.320,446	87	613.645,819 320.320,325	27.712
89	613.393,57 320.321,726	90	613.238,859 320.321,953	154.711
92	613.156,294 320.322,075	93	612.854,484 320.322,167	301.81
95	612.825,261 320.323,178	96	612.813,557 320.325,547	11.942
98	612.771,209 320.342,514	99	612.739,5 320.341,507	31.724
101	612.641,892 320.340,735	102	612.541,965 320.344,452	99.996
104	612.519,978 320.343,043	105	612.512,483 320.341,703	7.614

Punct început	X / Y	Punct sfârşit	X / Y	Lungime segment
18	614.426,591 320.266,945	19	614.814,998 320.262,929	388.428
21	614.826,155 320.261,474	22	615.158,178 320.263,677	332.03
24	615.222,344 320.262,85	25	615.222,364 320.262,849	0.02
27	615.368,597 320.260,964	28	615.368,617 320.260,963	0.02
30	615.375,2 320.260,879	31	615.375,22 320.260,878	0.02
33	615.468,27 320.259,679	34	615.468,29 320.259,678	0.02
36	615.526,345 320.258,93	37	615.584,486 320.258,18	58.146
39	615.638,477 320.256,982	40	615.831,082 320.252,709	192.652
42	615.901,268 320.247,626	43	615.929,617 320.247,91	28.35
45	616.140,019 320.244,388	46	616.140,019 320.244,235	0.153
48	616.159,143 320.244,138	49	616.206,899 320.243,896	47.757
51	616.357,375 320.243,132	52	616.447,329 320.242,676	89.955
54	616.497,824 320.241,713	55	616.504,933 320.241,575	7.11
57	616.980,963 320.234,166	58	617.216,476 320.234,616	235.513
60	617.032,16 320.256,504	61	616.812,055 320.258,176	220.111
63	616.186,825 320.273,909	64	615.938,372 320.277,532	248.48
66	615.476,535 320.283,294	67	615.389,108 320.286,422	87.484
69	615.338,588 320.284,633	70	615.228,432 320.283,408	110.163
72	614.823,211 320.303,804	73	614.818,189 320.304,014	5.027
75	614.723,642 320.304,074	76	614.637,342 320.307,485	86.368
78	614.421,815 320.311,082	79	614.181,376 320.313,091	240.448
81	614.030,157 320.310,797	82	614.026,158 320.311,018	4.005
84	613.906,037 320.315,137	85	613.763,216 320.315,067	142.821
87	613.645,819 320.320,325	88	613.533,932 320.319,838	111.888
90	613.238,859 320.321,953	91	613.234,859 320.321,959	4.0
93	612.854,484 320.322,167	94	612.835,8 320.322,106	18.684
96	612.813,557 320.325,547	97	612.772,53 320.342,556	44.413
99	612.739,5 320.341,507	100	612.722,03 320.340,951	17.479
102	612.541,965 320.344,452	103	612.524,43 320.344,079	17.539
105	612.512,483 320.341,703	1	612.493,963 320.333,535	20.241

**** Lungimile segmentelor sunt determinate în planul de proiecţie Stereo 70 şi sunt rotunjite la 1 milimetru.**
***** Distanţa dintre puncte este formată din segmente cumulate ce sunt mai mici decât valoarea 1 milimetru.**

Document care conține date cu caracter personal, protejat de prevederile Regulamentului (UE) nr. 679/2016 și Legii 190/2018

DATE DESPRE IMOBILUL NR. 7161

Oficiul de Cadastru şi Publicitate Imobiliară CALARASI
Biroul de Cadastru şi Publicitate Imobiliară Oltenita

A. Partea I. Descrierea imobilului

TEREN Necunoscut

Adresa: Loc. Plataresti, Jud. Calarasi

Nr. Crt	Nr cadastral Nr. topografic	Suprafaţa* (mp)	Observaţii / Referinţe
A1	21958	Din acte: 14.392 Masurata: 16.003	Sector cadastral:0 Teren neimprejmuit;

B. Partea II. Proprietari şi acte

Inscrieri privitoare la dreptul de proprietate şi alte drepturi reale		Referinţe
30908 / 15/11/2016		
Act Administrativ nr. 1349 cu anexa nr.1, din 27/12/2001 emis de Guvernul Romaniei (act administrativ nr 17816 din 07.12.2016, emis de Consiliul Judetean Calarasi);		
B1	Intabulare, drept de PROPRIETATE, dobandit prin Lege, cota actuala 1/1, cota initiala 1/1	A1
	1) **CONSILIUL JUDETEAN CALARASI- DOMENIU PUBLIC**, CIF:4294030	

C. Partea III. SARCINI .

Inscrieri privind dezmembramintele dreptului de proprietate, drepturi reale de garanţie şi sarcini	Referinţe
NU SUNT	

Anexa Nr. 1 La Partea I

Teren

Nr cadastral	Suprafaţa (mp)*	Observaţii / Referinţe
21958	Din acte: 14.392 Masurata: 16.003	

* Suprafaţa este determinată in planul de proiecţie Stereo 70.

DETALII LINIARE IMOBIL

Date referitoare la teren

Crt	Categorie folosinţă	Intra vilan	Suprafaţa (mp)	Tarla	Parcelă	Nr. topo	Observaţii / Referinţe
1	drum	DA	5.962	-	-	-	DJ 301 - Teren neingradit situat in intravilan sat Plataresti
2	drum	NU	7.888	-	-	-	DJ 301 - Teren neingradit situat in extravilan com. Plataresti
3	drum	DA	2.153	-	-	-	DJ 301 - Teren neingradit situat in intravilan sat Podu Pitarului

Lungime Segmente

1) Valorile lungimilor segmentelor sunt obţinute din proiecţie în plan.

Punct început	X / Y	Punct sfârşit	X / Y	Lungime segment
1	609.443,23 318.232,968	2	609.451,364 318.223,996	12.111
4	609.464,155 318.224,045	5	609.479,001 318.230,425	16.158
7	609.493,162 318.236,767	8	609.507,388 318.243,304	15.656

Punct început	X / Y	Punct sfârşit	X / Y	Lungime segment
2	609.451,364 318.223,996	3	609.453,388 318.221,182	3.466
5	609.479,001 318.230,425	6	609.484,528 318.232,8	6.016
8	609.507,388 318.243,304	9	609.514,404 318.246,042	7.531

Punct început	X / Y	Punct sfârşit	X / Y	Lungime segment
3	609.453,388 318.221,182	4	609.464,155 318.224,045	11.141
6	609.484,528 318.232,8	7	609.493,162 318.236,767	9.502
9	609.514,404 318.246,042	10	609.517,074 318.247,084	2.867

Document care conține date cu caracter personal, protejat de prevederile Regulamentului (UE) nr. 679/2016 și Legii 190/2018

Punct început	X / Y	Punct sfârşit	X / Y	Lungime segment
10	609.517,074 318.247,084	11	609.520,807 318.247,886	3.818
13	609.527,724 318.248,642	14	609.532,822 318.247,003	5.355
16	609.541,524 318.238,874	17	609.542,597 318.236,942	2.21
19	609.549,857 318.221,311	20	609.551,101 318.218,435	3.134
22	609.561,228 318.194,064	23	609.568,018 318.178,02	17.422
25	609.590,624 318.124,046	26	609.595,224 318.112,963	12.0
28	609.615,251 318.067,741	29	609.615,66 318.066,817	1.01
31	609.635,198 318.022,853	32	609.639,615 318.012,966	10.828
34	609.657,064 317.973,907	35	609.659,604 317.967,381	7.003
37	609.676,863 317.929,54	38	609.679,14 317.924,372	5.647
40	609.702,724 317.872,39	41	609.710,344 317.847,734	25.806
43	609.732,964 317.806,534	44	609.740,962 317.783,788	24.111
46	609.750,023 317.744,474	47	609.756,605 317.707,39	37.663
49	609.766,489 317.622,187	50	609.772,678 317.591,327	31.474
52	609.786,775 317.541,222	53	609.790,296 317.526,883	14.765
55	609.827,715 317.426,458	56	609.844,333 317.383,162	46.375
58	609.861,585 317.331,882	59	609.867,559 317.330,333	6.172
61	609.866,203 317.351,432	62	609.854,921 317.382,881	33.412
64	609.846,423 317.405,987	65	609.844,95 317.409,992	4.267
67	609.813,361 317.503,731	68	609.801,634 317.541,046	39.114
70	609.785,018 317.632,083	71	609.776,348 317.680,907	49.588
73	609.774,345 317.702,615	74	609.768,237 317.741,64	39.5
76	609.764,856 317.741,013	77	609.764,329 317.743,986	3.019
79	609.761,097 317.760,559	80	609.760,1 317.765,57	5.109
82	609.752,093 317.793,549	83	609.748,911 317.801,499	8.563
85	609.733,91 317.838,975	86	609.732,645 317.841,773	3.071
88	609.723,616 317.861,74	89	609.709,677 317.892,567	33.832
91	609.682,63 317.952,38	92	609.647,754 318.029,507	84.646
94	609.625,805 318.085,371	95	609.601,092 318.141,198	61.052
97	609.595,151 318.151,662	98	609.597,4 318.152,726	2.488
100	609.591,575 318.165,377	101	609.578,621 318.192,257	29.839
103	609.577,061 318.197,721	104	609.570,356 318.213,986	17.592
106	609.558,437 318.243,265	107	609.554,394 318.249,64	7.548

Punct început	X / Y	Punct sfârşit	X / Y	Lungime segment
11	609.520,807 318.247,886	12	609.523,546 318.248,474	2.801
14	609.532,822 318.247,003	15	609.537,171 318.244,125	5.215
17	609.542,597 318.236,942	18	609.547,556 318.226,265	11.772
20	609.551,101 318.218,435	21	609.558,148 318.201,922	17.954
23	609.568,018 318.178,02	24	609.584,941 318.137,742	43.689
26	609.595,224 318.112,963	27	609.600,846 318.099,528	14.564
29	609.615,66 318.066,817	30	609.627,876 318.039,242	30.16
32	609.639,615 318.012,966	33	609.648,371 317.993,365	21.468
35	609.659,604 317.967,381	36	609.671,358 317.941,202	28.697
38	609.679,14 317.924,372	39	609.683,276 317.914,87	10.364
41	609.710,344 317.847,734	42	609.721,132 317.833,257	18.054
44	609.740,962 317.783,788	45	609.746,444 317.762,458	22.023
47	609.756,605 317.707,39	48	609.770,074 317.632,92	75.679
50	609.772,678 317.591,327	51	609.786,774 317.541,226	52.047
53	609.790,296 317.526,883	54	609.792,293 317.518,748	8.377
56	609.844,333 317.383,162	57	609.857,197 317.347,507	37.905
59	609.867,559 317.330,333	60	609.871,3 317.331,246	3.851
62	609.854,921 317.382,881	63	609.854,221 317.384,785	2.029
65	609.844,95 317.409,992	66	609.821,091 317.479,137	73.146
68	609.801,634 317.541,046	69	609.785,452 317.629,637	90.057
71	609.776,348 317.680,907	72	609.771,807 317.701,999	21.576
74	609.768,237 317.741,64	75	609.764,867 317.740,953	3.439
77	609.764,329 317.743,986	78	609.763,783 317.747,064	3.126
80	609.760,1 317.765,57	81	609.754,37 317.787,86	23.015
83	609.748,911 317.801,499	84	609.739,35 317.825,386	25.73
86	609.732,645 317.841,773	87	609.725,273 317.858,077	17.893
89	609.709,677 317.892,567	90	609.706,319 317.899,992	8.149
92	609.647,754 318.029,507	93	609.641,462 318.051,156	22.545
95	609.601,092 318.141,198	96	609.599,837 318.140,78	1.323
98	609.597,4 318.152,726	99	609.595,831 318.156,172	3.786
101	609.578,621 318.192,257	102	609.579,233 318.192,626	0.714
104	609.570,356 318.213,986	105	609.565,573 318.225,601	12.561
107	609.554,394 318.249,64	108	609.548,507 318.258,923	10.993

Punct început	X / Y	Punct sfârşit	X / Y	Lungime segment
12	609.523,546 318.248,474	13	609.527,724 318.248,642	4.181
15	609.537,171 318.244,125	16	609.541,524 318.238,874	6.821
18	609.547,556 318.226,265	19	609.549,857 318.221,311	5.462
21	609.558,148 318.201,922	22	609.561,228 318.194,064	8.44
24	609.584,941 318.137,742	25	609.590,624 318.124,046	14.828
27	609.600,846 318.099,528	28	609.615,251 318.067,741	34.899
30	609.627,876 318.039,242	31	609.635,198 318.022,853	17.95
33	609.648,371 317.993,365	34	609.657,064 317.973,907	21.312
36	609.671,358 317.941,202	37	609.676,863 317.929,54	12.896
39	609.683,276 317.914,87	40	609.702,724 317.872,39	46.72
42	609.721,132 317.833,257	43	609.732,964 317.806,534	29.225
45	609.746,444 317.762,458	46	609.750,023 317.744,474	18.337
48	609.770,074 317.632,92	49	609.766,489 317.622,187	11.315
51	609.786,774 317.541,226	52	609.786,775 317.541,222	0.004
54	609.792,293 317.518,748	55	609.827,715 317.426,458	98.854
57	609.857,197 317.347,507	58	609.861,585 317.331,882	16.229
60	609.871,3 317.331,246	61	609.866,203 317.351,432	20.819
63	609.854,221 317.384,785	64	609.846,423 317.405,987	22.591
66	609.821,091 317.479,137	67	609.813,361 317.503,731	25.781
69	609.785,452 317.629,637	70	609.785,018 317.632,083	2.484
72	609.771,807 317.701,999	73	609.774,345 317.702,615	2.612
75	609.764,867 317.740,953	76	609.764,856 317.741,013	0.061
78	609.763,783 317.747,064	79	609.761,097 317.760,559	13.76
81	609.754,37 317.787,86	82	609.752,093 317.793,549	6.128
84	609.739,35 317.825,386	85	609.733,91 317.838,975	14.637
87	609.725,273 317.858,077	88	609.723,616 317.861,74	4.02
90	609.706,319 317.899,992	91	609.682,63 317.952,38	57.495
93	609.641,462 318.051,156	94	609.625,805 318.085,371	37.627
96	609.599,837 318.140,78	97	609.595,151 318.151,662	11.848
99	609.595,831 318.156,172	100	609.591,575 318.165,377	10.141
102	609.579,233 318.192,626	103	609.577,061 318.197,721	5.54
105	609.565,573 318.225,601	106	609.558,437 318.243,265	19.051
108	609.548,507 318.258,923	109	609.540,391 318.264,235	9.699

Document care conține date cu caracter personal, protejat de prevederile Regulamentului (UE) nr. 679/2016 și Legii 190/2018

Punct început	X / Y	Punct sfârşit	X / Y	Lungime segment
109	609.540,391 318.264,235	110	609.534,898 318.267,891	6.598
112	609.530,825 318.262,351	113	609.529,644 318.262,73	1.24
115	609.521,782 318.262,414	116	609.513,034 318.260,536	8.948
118	609.501,916 318.256,196	119	609.487,555 318.249,598	15.804
121	609.473,612 318.243,347	122	609.459,569 318.237,311	15.285

Punct început	X / Y	Punct sfârşit	X / Y	Lungime segment
110	609.534,898 318.267,891	111	609.533,926 318.268,484	1.139
113	609.529,644 318.262,73	114	609.523,165 318.262,47	6.484
116	609.513,034 318.260,536	117	609.507,475 318.258,366	5.967
119	609.487,555 318.249,598	120	609.478,84 318.245,594	9.591
122	609.459,569 318.237,311	123	609.451,034 318.235,042	8.831

Punct început	X / Y	Punct sfârşit	X / Y	Lungime segment
111	609.533,926 318.268,484	112	609.530,825 318.262,351	6.872
114	609.523,165 318.262,47	115	609.521,782 318.262,414	1.384
117	609.507,475 318.258,366	118	609.501,916 318.256,196	5.968
120	609.478,84 318.245,594	121	609.473,612 318.243,347	5.691
123	609.451,034 318.235,042	1	609.443,23 318.232,968	8.075

**** Lungimile segmentelor sunt determinate în planul de proiecţie Stereo 70 şi sunt rotunjite la 1 milimetru.**
***** Distanţa dintre puncte este formată din segmente cumulate ce sunt mai mici decât valoarea 1 milimetru.**

Document care conține date cu caracter personal, protejat de prevederile Regulamentului (UE) nr. 679/2016 și Legii 190/2018

DATE DESPRE IMOBILUL NR. 7162

Oficiul de Cadastru şi Publicitate Imobiliară CALARASI
Biroul de Cadastru şi Publicitate Imobiliară Oltenita

A. Partea I. Descrierea imobilului

TEREN Extravilan

Adresa: Jud. Calarasi

Nr. Crt	Nr cadastral Nr. topografic	Suprafaţa* (mp)	Observaţii / Referinţe
A1		1.376	Sector cadastral:0 Teren neimprejmuit;

B. Partea II. Proprietari şi acte

Inscrieri privitoare la dreptul de proprietate şi alte drepturi reale		Referinţe
/		
Act Normativ nr. 7, din 13/03/1996 emis de PARLAMENTUL ROMANIEI (,art.13);		
B1	Inscrierea posesiei, drept de PROPRIETATE, dobandit prin Lege, cota actuala 1/1	A1
	1) **NEIDENTIFICAT NEIDENTIFICAT**	
Act Normativ nr. 7, din 13/03/1996 emis de PARLAMENTUL ROMANIEI;		
B2	Se notează mențiunea de proprietar neidentificat.	A1

C. Partea III. SARCINI .

Inscrieri privind dezmembramintele dreptului de proprietate, drepturi reale de garanţie şi sarcini	Referinţe
NU SUNT	

Document care conține date cu caracter personal, protejat de prevederile Regulamentului (UE) nr. 679/2016 și Legii 190/2018

Anexa Nr. 1 La Partea I

Teren

Nr cadastral	Suprafaţa (mp)*	Observaţii / Referinţe
	1.376	

* Suprafaţa este determinată in planul de proiecţie Stereo 70.

DETALII LINIARE IMOBIL

Date referitoare la teren

Crt	Categorie folosință	Intra vilan	Suprafaţa (mp)	Tarla	Parcelă	Nr. topo	Observaţii / Referinţe
1	neproductiv	NU	1.376	-	-	-	

Lungime Segmente
1) Valorile lungimilor segmentelor sunt obţinute din proiecţie în plan.

Punct început	X / Y	Punct sfârşit	X / Y	Lungime segment (** (m)
1	609.710,344 317.847,734	2	609.712,431 317.840,983	7.067
2	609.712,431 317.840,983	3	609.726,826 317.807,306	36.625
3	609.726,826 317.807,306	4	609.736,434 317.772,381	36.222
4	609.736,434 317.772,381	5	609.736,775 317.771,027	1.396
5	609.736,775 317.771,027	6	609.745,932 317.734,678	37.485

Document care conține date cu caracter personal, protejat de prevederile Regulamentului (UE) nr. 679/2016 și Legii 190/2018

Punct început	X / Y	Punct sfârşit	X / Y	Lungime segment (** (m)
6	609.745,932 317.734,678	7	609.748,108 317.719,717	15.118
7	609.748,108 317.719,717	8	609.751,219 317.698,335	21.607
8	609.751,219 317.698,335	9	609.766,489 317.622,187	77.664
9	609.766,489 317.622,187	10	609.770,074 317.632,92	11.315
10	609.770,074 317.632,92	11	609.756,605 317.707,39	75.679
11	609.756,605 317.707,39	12	609.750,023 317.744,474	37.663
12	609.750,023 317.744,474	13	609.746,444 317.762,458	18.337
13	609.746,444 317.762,458	14	609.740,962 317.783,788	22.023
14	609.740,962 317.783,788	15	609.732,964 317.806,534	24.111
15	609.732,964 317.806,534	16	609.721,132 317.833,257	29.225
16	609.721,132 317.833,257	1	609.710,344 317.847,734	18.054

** Lungimile segmentelor sunt determinate în planul de proiecţie Stereo 70 şi sunt rotunjite la 1 milimetru.
*** Distanţa dintre puncte este formată din segmente cumulate ce sunt mai mici decât valoarea 1 milimetru.

Document care conține date cu caracter personal, protejat de prevederile Regulamentului (UE) nr. 679/2016 și Legii 190/2018

DATE DESPRE IMOBILUL NR. 7163

Oficiul de Cadastru şi Publicitate Imobiliară CALARASI
Biroul de Cadastru şi Publicitate Imobiliară Oltenita

A. Partea I. Descrierea imobilului

TEREN Extravilan

Adresa: Jud. Calarasi, Linie cale ferata Km 34+540 – Km 41+679, partea dreapta si partea stanga, Lot 1(Km 34+540 – Km 35+666), partea dreapta si partea stanga

Nr. Crt	Nr cadastral Nr. topografic	Suprafaţa* (mp)	Observaţii / Referinţe
A1	21202	Din acte: 23.630.483 Masurata: 23.430	Sector cadastral:0 Teren neimprejmuit;

Construcţii

Crt	Nr cadastral Nr. topografic	Adresa	Observaţii / Referinţe
A1.1	21202-C1	Jud. Calarasi, Linie cale ferata Km 34+540 – Km 41+679, partea dreapta si partea stanga, Lot 1(Km 34+540 – Km 35+666), partea dreapta si partea stanga	Nr. niveluri:1; S. construita la sol:7947 mp; S. construita desfasurata:7947 mp; Cale ferata cu ecartament normal. Suprafata desfasurata 7947 mp,linie neelectrificata.

B. Partea II. Proprietari şi acte

Inscrieri privitoare la dreptul de proprietate şi alte drepturi reale		Referinţe
15035 / 15/07/2013		
Act Administrativ nr. contract de concesiune nr. MM/224, din 24/01/2002 emis de STATUL ROMAN (act aditional nr. OIS/32274/23-07-2012 la contract de concesiune nr. MM/224/2002 ; act normativ nr. 581/10-09-1998 emis de GUVERNUL ROMANIEI; act normativ nr. 12/07-07-1998 emis de GUVERNUL ROMANIEI; normativ nr. 1/17-05-2006 emis de GUVERNUL ROMANIEI; act administrativ nr. 2/23-02-2012 emis de MINISTERUL TRANSPORTURILOR;);		
B1	Intabulare, drept de PROPRIETATEDOMENIU PUBLIC, dobandit prin Lege, cota actuala 1/1, cota initiala 1/1	A1, A1.1
	1) **STATUL ROMAN**, CIF:9999999999999	
B2	Intabulare, drept de ADMINISTRARE	A1, A1.1
	1) **MINISTERUL TRANSPORTURILOR**, CIF:13633330	
B3	Intabulare, drept de CONCESIUNE	A1, A1.1
	1) **COMPANIA NATIONALA DE CAI FERATE "CFR" SA**, CIF:9999999999999	

C. Partea III. SARCINI .

Inscrieri privind dezmembramintele dreptului de proprietate, drepturi reale de garanţie şi sarcini	Referinţe
NU SUNT	

Document care conține date cu caracter personal, protejat de prevederile Regulamentului (UE) nr. 679/2016 și Legii 190/2018

Anexa Nr. 1 La Partea I

Teren

Nr cadastral	Suprafaţa (mp)*	Observaţii / Referinţe
21202	Din acte: 23.630.483 Masurata: 23.430	

* Suprafaţa este determinată in planul de proiecţie Stereo 70.

DETALII LINIARE IMOBIL

Date referitoare la teren

Crt	Categorie folosinţă	Intra vilan	Suprafaţa (mp)	Tarla	Parcelă	Nr. topo	Observaţii / Referinţe
1	cai ferate	NU	23.430	-	-	-	Linie cale ferata Km 34+540 – Km 41+679, partea dreapta si partea stanga, Lot 1(Km 34+540 – Km 35+666), partea dreapta si partea stanga

Date referitoare la construcţii

Crt	Număr	Destinaţie construcţie	Supraf. (mp)	Situaţie juridică	Observaţii / Referinţe
A1.1	21202-C1	constructii industriale si edilitare	7.947	Cu acte	Nr. niveluri:1; S. construita la sol:7947 mp; S. construita desfasurata:7947 mp; Cale ferata cu ecartament normal. Suprafata desfasurata 7947 mp,linie neelectrificata.

Document care conține date cu caracter personal, protejat de prevederile Regulamentului (UE) nr. 679/2016 și Legii 190/2018

Lungime Segmente

1) Valorile lungimilor segmentelor sunt obţinute din proiecţie în plan.

Punct început	X / Y	Punct sfârşit	X / Y	Lungime segment
1	608.810,36 318.822,179	2	608.815,809 318.826,355	6.865
4	608.728,455 318.909,154	5	608.687,086 318.948,365	56.999
7	608.628,119 319.004,254	8	608.612,127 319.019,411	22.033
10	608.567,615 319.061,6	11	608.540,27 319.087,519	37.677
13	608.503,498 319.122,74	14	608.475,114 319.150,379	39.618
16	608.438,375 319.185,989	17	608.429,254 319.194,345	12.37
19	608.381,102 319.238,455	20	608.352,577 319.264,586	38.685
22	608.307,598 319.305,79	23	608.293,881 319.318,95	19.009
25	608.234,071 319.376,347	26	608.226,915 319.383,362	10.021
28	608.163,566 319.446,248	29	608.088,165 319.525,922	109.696
31	608.007,742 319.580,533	32	607.991,927 319.596,291	22.326
34	607.915,686 319.670,231	35	607.909,195 319.676,284	8.875
37	607.899,041 319.678,472	38	607.897,239 319.675,591	3.398
40	607.900,211 319.670,993	41	607.981,116 319.586,008	117.337
43	608.000,009 319.562,717	44	608.012,874 319.547,918	19.609
46	608.064,812 319.506,094	47	608.095,389 319.478,026	41.506
49	608.109,126 319.467,972	50	608.172,425 319.410,137	85.741
52	608.180,168 319.403,131	53	608.244,451 319.346,389	85.743
55	608.286,692 319.304,255	56	608.301,166 319.289,682	20.54
58	608.316,718 319.274,916	59	608.332,487 319.259,409	22.117
61	608.348,368 319.244,895	62	608.398,837 319.198,156	68.787
64	608.432,575 319.166,188	65	608.473,834 319.127,07	56.855
67	608.503,601 319.098,852	68	608.512,926 319.090,013	12.848
70	608.519,99 319.083,318	71	608.521,247 319.082,126	1.732
73	608.527,526 319.076,175	74	608.533,442 319.070,568	8.151
76	608.563,431 319.042,144	77	608.616,425 318.991,915	73.015
79	608.674,597 318.935,695	80	608.756,651 318.858,895	112.388
82	608.802,147 318.815,886	83	608.805,188 318.818,215	3.83

Punct început	X / Y	Punct sfârşit	X / Y	Lungime segment
2	608.815,809 318.826,355	3	608.815,14 318.826,99	0.922
5	608.687,086 318.948,365	6	608.649,226 318.984,249	52.163
8	608.612,127 319.019,411	9	608.580,563 319.049,328	43.49
11	608.540,27 319.087,519	12	608.518,35 319.108,294	30.2
14	608.475,114 319.150,379	15	608.449,71 319.175,116	35.458
17	608.429,254 319.194,345	18	608.410,177 319.211,82	25.871
20	608.352,577 319.264,586	21	608.322,673 319.291,981	40.554
23	608.293,881 319.318,95	24	608.234,791 319.375,641	81.887
26	608.226,915 319.383,362	27	608.213,419 319.396,593	18.9
29	608.088,165 319.525,922	30	608.025,653 319.588,484	88.441
32	607.991,927 319.596,291	33	607.947,46 319.640,6	62.774
35	607.909,195 319.676,284	36	607.900,842 319.681,353	9.771
38	607.897,239 319.675,591	39	607.897,046 319.674,317	1.289
41	607.981,116 319.586,008	42	607.988,67 319.577,171	11.626
44	608.012,874 319.547,918	45	608.012,875 319.547,917	0.001
47	608.095,389 319.478,026	48	608.107,453 319.466,952	16.376
50	608.172,425 319.410,137	51	608.177,976 319.405,066	7.518
53	608.244,451 319.346,389	54	608.281,925 319.309,231	52.774
56	608.301,166 319.289,682	57	608.301,214 319.289,636	0.067
59	608.332,487 319.259,409	60	608.338,409 319.254,118	7.941
62	608.398,837 319.198,156	63	608.403,855 319.193,417	6.903
65	608.473,834 319.127,07	66	608.483,898 319.117,53	13.867
68	608.512,926 319.090,013	69	608.515,993 319.087,106	4.226
71	608.521,247 319.082,126	72	608.522,831 319.080,625	2.183
74	608.533,442 319.070,568	75	608.550,187 319.054,697	23.072
77	608.616,425 318.991,915	78	608.671,524 318.938,664	76.626
80	608.756,651 318.858,895	81	608.794,943 318.822,715	52.681
83	608.805,188 318.818,215	1	608.810,36 318.822,179	6.516

Punct început	X / Y	Punct sfârşit	X / Y	Lungime segment
3	608.815,14 318.826,99	4	608.728,455 318.909,154	119.437
6	608.649,226 318.984,249	7	608.628,119 319.004,254	29.081
9	608.580,563 319.049,328	10	608.567,615 319.061,6	17.839
12	608.518,35 319.108,294	13	608.503,498 319.122,74	20.719
15	608.449,71 319.175,116	16	608.438,375 319.185,989	15.707
18	608.410,177 319.211,82	19	608.381,102 319.238,455	39.431
21	608.322,673 319.291,981	22	608.307,598 319.305,79	20.444
24	608.234,791 319.375,641	25	608.234,071 319.376,347	1.008
27	608.213,419 319.396,593	28	608.163,566 319.446,248	70.363
30	608.025,653 319.588,484	31	608.007,742 319.580,533	19.596
33	607.947,46 319.640,6	34	607.915,686 319.670,231	43.446
36	607.900,842 319.681,353	37	607.899,041 319.678,472	3.398
39	607.897,046 319.674,317	40	607.900,211 319.670,993	4.59
42	607.988,67 319.577,171	43	608.000,009 319.562,717	18.371
45	608.012,875 319.547,917	46	608.064,812 319.506,094	66.683
48	608.107,453 319.466,952	49	608.109,126 319.467,972	1.96
51	608.177,976 319.405,066	52	608.180,168 319.403,131	2.924
54	608.281,925 319.309,231	55	608.286,692 319.304,255	6.891
57	608.301,214 319.289,636	58	608.316,718 319.274,916	21.379
60	608.338,409 319.254,118	61	608.348,368 319.244,895	13.574
63	608.403,855 319.193,417	64	608.432,575 319.166,188	39.576
66	608.483,898 319.117,53	67	608.503,601 319.098,852	27.149
69	608.515,993 319.087,106	70	608.519,99 319.083,318	5.507
72	608.522,831 319.080,625	73	608.527,526 319.076,175	6.468
75	608.550,187 319.054,697	76	608.563,431 319.042,144	18.248
78	608.671,524 318.938,664	79	608.674,597 318.935,695	4.273
81	608.794,943 318.822,715	82	608.802,147 318.815,886	9.926

** Lungimile segmentelor sunt determinate în planul de proiecţie Stereo 70 şi sunt rotunjite la 1 milimetru.

*** Distanţa dintre puncte este formată din segmente cumulate ce sunt mai mici decât valoarea 1 milimetru.

Document care conține date cu caracter personal, protejat de prevederile Regulamentului (UE) nr. 679/2016 și Legii 190/2018

DATE DESPRE IMOBILUL NR. 7164

Oficiul de Cadastru şi Publicitate Imobiliară CALARASI
Biroul de Cadastru şi Publicitate Imobiliară Oltenita

A. Partea I. Descrierea imobilului

TEREN Extravilan

Adresa: Jud. Calarasi

Nr. Crt	Nr cadastral Nr. topografic	Suprafaţa* (mp)	Observaţii / Referinţe
A1		527	Sector cadastral:0 Teren neimprejmuit;

B. Partea II. Proprietari şi acte

Inscrieri privitoare la dreptul de proprietate şi alte drepturi reale		Referinţe
/		
Act Normativ nr. 7, din 13/03/1996 emis de PARLAMENTUL ROMANIEI (,art.13);		
B1	Inscrierea posesiei, drept de PROPRIETATE, dobandit prin Lege, cota actuala 1/1	A1
	1) **NEIDENTIFICAT NEIDENTIFICAT**	
Act Normativ nr. 7, din 13/03/1996 emis de PARLAMENTUL ROMANIEI;		
B2	Se notează mențiunea de proprietar neidentificat.	A1

C. Partea III. SARCINI .

Inscrieri privind dezmembramintele dreptului de proprietate, drepturi reale de garanţie şi sarcini	Referinţe
NU SUNT	

Document care conține date cu caracter personal, protejat de prevederile Regulamentului (UE) nr. 679/2016 și Legii 190/2018

Anexa Nr. 1 La Partea I

Teren

Nr cadastral	Suprafaţa (mp)*	Observaţii / Referinţe
	527	

* Suprafaţa este determinată in planul de proiecţie Stereo 70.

DETALII LINIARE IMOBIL

Date referitoare la teren

Crt	Categorie folosință	Intra vilan	Suprafaţa (mp)	Tarla	Parcelă	Nr. topo	Observaţii / Referinţe
1	neproductiv	NU	527	-	-	-	

Lungime Segmente
1) Valorile lungimilor segmentelor sunt obţinute din proiecţie în plan.

Punct început	X / Y	Punct sfârşit	X / Y	Lungime segment (** (m)
1	608.012,875 319.547,917	2	608.015,245 319.545,586	3.324
2	608.015,245 319.545,586	3	608.035,404 319.525,789	28.254
3	608.035,404 319.525,789	4	608.057,778 319.504,928	30.59
4	608.057,778 319.504,928	5	608.062,021 319.500,526	6.114
5	608.062,021 319.500,526	6	608.075,719 319.484,534	21.057

Document care conține date cu caracter personal, protejat de prevederile Regulamentului (UE) nr. 679/2016 și Legii 190/2018

Punct început	X / Y	Punct sfârşit	X / Y	Lungime segment (** (m)
6	608.075,719 319.484,534	7	608.085,693 319.472,889	15.333
7	608.085,693 319.472,889	8	608.095,389 319.478,026	10.973
8	608.095,389 319.478,026	9	608.064,812 319.506,094	41.506
9	608.064,812 319.506,094	1	608.012,875 319.547,917	66.683

** Lungimile segmentelor sunt determinate în planul de proiecţie Stereo 70 şi sunt rotunjite la 1 milimetru.
*** Distanţa dintre puncte este formată din segmente cumulate ce sunt mai mici decât valoarea 1 milimetru.

Document care conține date cu caracter personal, protejat de prevederile Regulamentului (UE) nr. 679/2016 și Legii 190/2018

DATE DESPRE IMOBILUL NR. 7165

Oficiul de Cadastru şi Publicitate Imobiliară CALARASI
Biroul de Cadastru şi Publicitate Imobiliară Oltenita

A. Partea I. Descrierea imobilului

TEREN Intravilan

Adresa: Loc. Plataresti, Jud. Calarasi, Linie cale ferata Km 34+540 – Km 41+679, partea dreapta si partea stanga,
Lot 2(Km 35+666 – Km 36+541), partea dreapta si partea stanga

Nr. Crt	Nr cadastral Nr. topografic	Suprafaţa* (mp)	Observaţii / Referinţe
A1	21203	Din acte: 23.630.483 Masurata: 22.593	Sector cadastral:0 Teren neimprejmuit;

Construcţii

Crt	Nr cadastral Nr. topografic	Adresa	Observaţii / Referinţe
A1.1	21203-C1	Loc. Plataresti, Jud. Calarasi, Linie cale ferata Km 34+540 – Km 41+679, partea dreapta si partea stanga, Lot 2(Km 35+666 – Km 36+541), partea dreapta si partea stanga	Nr. niveluri:1; S. construita la sol:5325 mp; S. construita desfasurata:5325 mp; Cale ferata cu ecartament normal. Suprafata desfasurata 5325 mp,linie neelectrificata.
A1.2	21203-C2	Loc. Plataresti, Jud. Calarasi, Linie cale ferata Km 34+540 – Km 41+679, partea dreapta si partea stanga, Lot 2(Km 35+666 – Km 36+541), partea dreapta si partea stanga	Nr. niveluri:1; S. construita la sol:39 mp; S. construita desfasurata:39 mp; Trecere la nivel cf, Suprafata construita desfasurata 39 mp.
A1.3	21203-C3	Loc. Plataresti, Jud. Calarasi, Linie cale ferata Km 34+540 – Km 41+679, partea dreapta si partea stanga, Lot 2(Km 35+666 – Km 36+541), partea dreapta si partea stanga	Nr. niveluri:1; S. construita la sol:89 mp; S. construita desfasurata:89 mp; Locuinta in regim P, Scd=89mp, edificata in anul 1926.
A1.4	21203-C4	Loc. Plataresti, Jud. Calarasi, Linie cale ferata Km 34+540 – Km 41+679, partea dreapta si partea stanga, Lot 2(Km 35+666 – Km 36+541), partea dreapta si partea stanga	Nr. niveluri:1; S. construita la sol:2 mp; S. construita desfasurata:2 mp; Anexa - Grup Sanitar, in regim P, Scd=2mp, edificata in anul 1926.

B. Partea II. Proprietari şi acte

Inscrieri privitoare la dreptul de proprietate şi alte drepturi reale		Referinţe
37785 / 01/09/2017		
Act Notarial nr. 226, din 16/08/2017 emis de Ciobanu Mariana;		
B1	Intabulare, drept de PROPRIETATE, dobandit prin Conventie, cota actuala 1/1, cota initiala 1/1	A1.4
	1) **LAZĂR CLAUDIU-DANIEL**	
15036 / 15/07/2013		
Act Administrativ nr. contract de concesiune nr. MM/224, din 24/01/2002 emis de STATUL ROMAN (act aditional nr. OIS/32274/23-07-2012 la contract de concesiune nr. MM/224/2002 ; act normativ nr. 581/10-09-1998 emis de GUVERNUL ROMANIEI; act normativ nr. 12/07-07-1998 emis de GUVERNUL ROMANIEI;);		
B1	Intabulare, drept de PROPRIETATEDOMENIU PUBLIC, dobandit prin Lege, cota actuala 1/1, cota initiala 1/1	A1, A1.1, A1.2
	1) **STATUL ROMAN**, CIF:9999999999999	
B2	Intabulare, drept de ADMINISTRARE	A1, A1.1, A1.2
	1) **MINISTERUL TRANSPORTURILOR**, CIF:13633330	
B3	Intabulare, drept de CONCESIUNE	A1, A1.1, A1.2
	1) **COMPANIA NATIONALA DE CAI FERATE "CFR" SA**, CIF:9999999999999	
8410 / 23/03/2017		
Hotarare Judecatoreasca nr. 1754, din 09/11/2006 emis de JUDECATORIA OLTENITA (inscris sub semnatura privata nr 304 din 08.12.2004, emis de REGIONALA CFR BUCURESTI);		
B4	se noteaza schimbarea categoriei de folosinta a terenului pentru suprafata de 181 mp, din cai ferate in curti constructii	A1

Document care conține date cu caracter personal, protejat de prevederile Regulamentului (UE) nr. 679/2016 și Legii 190/2018

Inscrieri privitoare la dreptul de proprietate şi alte drepturi reale		Referinţe
37785 / 01/09/2017		
Act Notarial nr. 226, din 16/08/2017 emis de Ciobanu Mariana;		
B6	Intabulare, drept de PROPRIETATE, dobandit prin Conventie, cota actuala 1/1, cota initiala 1/1	A1.3
	1) **LAZĂR CLAUDIU-DANIEL**	

C. Partea III. SARCINI

Inscrieri privind dezmembramintele dreptului de proprietate, drepturi reale de garanţie şi sarcini		Referinţe
37785 / 01/09/2017		
Act Notarial nr. 226, din 16/08/2017 emis de Ciobanu Mariana;		
C2	Intabulare, drept de SUPERFICIEpentru suprafata de 104,5 mp din acte, respectiv 181 mp din masuratori	A1, A1.1, A1.2
	1) **LAZĂR CLAUDIU-DANIEL**	
27074 / 05/08/2021		
Act Administrativ nr. 5109, din 23/07/2021 emis de AJFP CALARASI-SFO BUDESTI;		
C2	se radiaza ipoteca legala inscrisa sub C1	A1.3
27073 / 05/08/2021		
Act Administrativ nr. 5109, din 23/07/2021 emis de AJFP CALARASI-SFO BUDESTI;		
C2	se radiaza inscrierea de sub C1	A1.4
35730 / 29/09/2021		
Act Administrativ nr. 6678, din 23/09/2021 emis de SFO BUDESTI;		
C4	se radiaza inscrierea de sub c3	A1.4
C4	se radiaza inscrierea de sub C3	A1.3

Document care conține date cu caracter personal, protejat de prevederile Regulamentului (UE) nr. 679/2016 și Legii 190/2018

Anexa Nr. 1 La Partea I

Teren

Nr cadastral	Suprafaţa (mp)*	Observaţii / Referinţe
21203	Din acte: 23.630.483 Masurata: 22.593	

* Suprafaţa este determinată in planul de proiecţie Stereo 70.

DETALII LINIARE IMOBIL

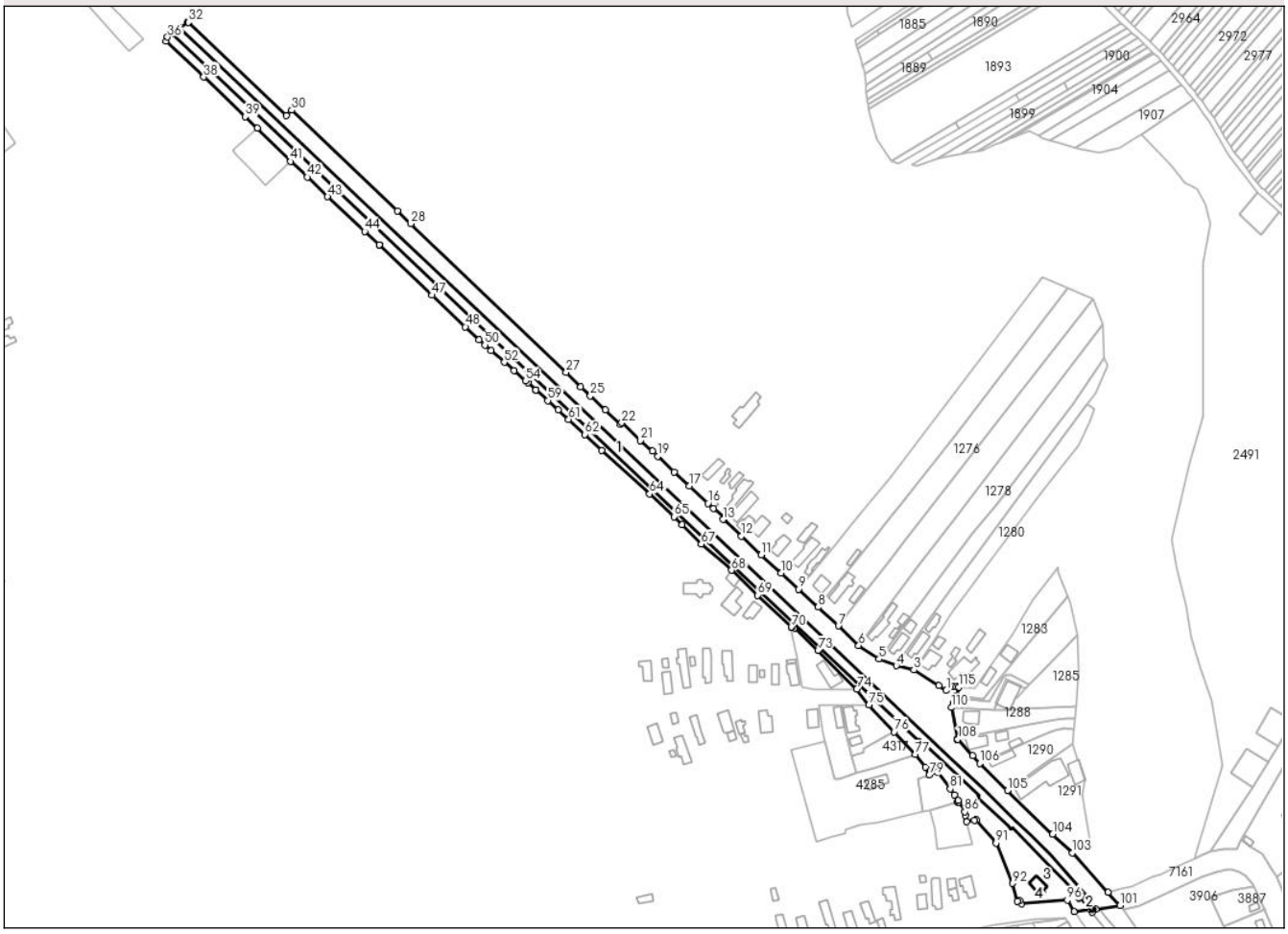

Date referitoare la teren

Crt	Categorie folosinţă	Intra vilan	Suprafaţa (mp)	Tarla	Parcelă	Nr. topo	Observaţii / Referinţe
1	curti constructii	DA	658	-	-	-	Linie cale ferata Km 34+540 – Km 41+679, partea dreapta si partea stanga, Lot 2(Km 35+666 – Km 36+541), partea dreapta si partea stanga
2	cai ferate	DA	21.935	-	-	-	Linie cale ferata Km 34+540 – Km 41+679, partea dreapta si partea stanga, Lot 2(Km 35+666 – Km 36+541), partea dreapta si partea stanga

Date referitoare la construcţii

Crt	Număr	Destinaţie construcţie	Supraf. (mp)	Situaţie juridică	Observaţii / Referinţe
A1.1	21203-C1	constructii industriale si edilitare	5.325	Cu acte	Nr. niveluri:1; S. construita la sol:5325 mp; S. construita desfasurata:5325 mp; Cale ferata cu ecartament normal.Suprafata desfasurata 5325 mp,linie neelectrificata.
A1.2	21203-C2	constructii industriale si edilitare	39	Cu acte	Nr. niveluri:1; S. construita la sol:39 mp; S. construita desfasurata:39 mp; Trecere la nivel cf, Suprafata construita desfasurata 39 mp.

Document care conține date cu caracter personal, protejat de prevederile Regulamentului (UE) nr. 679/2016 și Legii 190/2018

Crt	Număr	Destinaţie construcţie	Supraf. (mp)	Situaţie juridică	Observaţii / Referinţe
A1.3	21203-C3	constructii de locuinte	89	Cu acte	Nr. niveluri:1; S. construita la sol:89 mp; S. construita desfasurata:89 mp; Locuinta in regim P, Scd=89mp, edificata in anul 1926.
A1.4	21203-C4	constructii anexa	2	Cu acte	Nr. niveluri:1; S. construita la sol:2 mp; S. construita desfasurata:2 mp; Anexa - Grup Sanitar, in regim P, Scd=2mp, edificata in anul 1926.

Lungime Segmente

1) Valorile lungimilor segmentelor sunt obţinute din proiecţie în plan.

Punct început	X / Y	Punct sfârşit	X / Y	Lungime segment
1	609.333,0 318.370,528	2	609.327,861 318.373,832	6.109
4	609.298,854 318.387,454	5	609.287,115 318.391,966	12.576
7	609.259,428 318.414,588	8	609.245,581 318.427,317	18.809
10	609.220,231 318.450,555	11	609.206,786 318.462,952	18.288
13	609.180,771 318.487,127	14	609.181,746 318.487,904	1.247
16	609.170,442 318.498,083	17	609.157,879 318.509,915	17.258
19	609.136,305 318.530,238	20	609.132,713 318.533,603	4.922
22	609.111,765 318.553,061	23	609.110,977 318.552,017	1.308
25	609.090,344 318.571,355	26	609.083,824 318.577,649	9.062
28	608.967,908 318.688,707	29	608.958,783 318.697,199	12.465
31	608.883,254 318.762,399	32	608.816,265 318.825,923	92.319
34	608.810,36 318.822,179	35	608.805,188 318.818,215	6.516
37	608.801,204 318.812,996	38	608.826,848 318.788,657	35.355
40	608.863,434 318.753,868	41	608.885,943 318.731,051	32.051
43	608.911,294 318.707,02	44	608.936,515 318.683,393	34.559
46	608.946,424 318.674,364	47	608.982,517 318.639,961	49.862
49	609.014,287 318.609,394	50	609.018,467 318.605,956	5.412
52	609.031,624 318.594,253	53	609.038,31 318.588,591	8.761
55	609.047,649 318.580,249	56	609.053,143 318.575,309	7.389
58	609.053,167 318.575,287	59	609.061,275 318.568,145	10.805
61	609.075,615 318.555,332	62	609.086,726 318.545,04	15.145
64	609.130,794 318.504,498	65	609.147,312 318.488,976	22.667
67	609.165,938 318.470,291	68	609.186,628 318.452,465	27.31
70	609.227,318 318.413,756	71	609.227,418 318.413,661	0.138
73	609.245,51 318.397,74	74	609.272,005 318.371,48	37.304
76	609.297,373 318.342,383	77	609.311,833 318.327,029	21.091
79	609.321,322 318.312,872	80	609.326,499 318.314,938	5.574

Punct început	X / Y	Punct sfârşit	X / Y	Lungime segment
2	609.327,861 318.373,832	3	609.310,841 318.384,588	20.134
5	609.287,115 318.391,966	6	609.273,301 318.401,162	16.595
8	609.245,581 318.427,317	9	609.232,213 318.439,506	18.091
11	609.206,786 318.462,952	12	609.193,257 318.475,701	18.59
14	609.181,746 318.487,904	15	609.174,346 318.494,567	9.958
17	609.157,879 318.509,915	18	609.147,523 318.519,509	14.117
20	609.132,713 318.533,603	21	609.124,579 318.540,881	10.915
23	609.110,977 318.552,017	24	609.100,577 318.561,869	14.326
26	609.083,824 318.577,649	27	609.073,844 318.587,524	14.04
29	608.958,783 318.697,199	30	608.886,723 318.766,0	99.63
32	608.816,265 318.825,923	33	608.815,809 318.826,355	0.628
35	608.805,188 318.818,215	36	608.802,147 318.815,886	3.83
38	608.826,848 318.788,657	39	608.855,09 318.761,683	39.054
41	608.885,943 318.731,051	42	608.897,317 318.720,369	15.604
44	608.936,515 318.683,393	45	608.946,405 318.674,382	13.379
47	608.982,517 318.639,961	48	609.005,14 318.618,419	31.239
50	609.018,467 318.605,956	51	609.022,623 318.602,23	5.582
53	609.038,31 318.588,591	54	609.046,234 318.581,522	10.619
56	609.053,143 318.575,309	57	609.053,147 318.575,306	0.005
59	609.061,275 318.568,145	60	609.068,327 318.561,716	9.543
62	609.086,726 318.545,04	63	609.098,245 318.534,092	15.892
65	609.147,312 318.488,976	66	609.152,957 318.483,651	7.76
68	609.186,628 318.452,465	69	609.204,508 318.435,411	24.709
71	609.227,418 318.413,661	72	609.229,565 318.413,257	2.185
74	609.272,005 318.371,48	75	609.280,218 318.360,598	13.633
77	609.311,833 318.327,029	78	609.318,671 318.318,28	11.104
80	609.326,499 318.314,938	81	609.335,589 318.303,432	14.663

Punct început	X / Y	Punct sfârşit	X / Y	Lungime segment
3	609.310,841 318.384,588	4	609.298,854 318.387,454	12.325
6	609.273,301 318.401,162	7	609.259,428 318.414,588	19.306
9	609.232,213 318.439,506	10	609.220,231 318.450,555	16.299
12	609.193,257 318.475,701	13	609.180,771 318.487,127	16.925
15	609.174,346 318.494,567	16	609.170,442 318.498,083	5.254
18	609.147,523 318.519,509	19	609.136,305 318.530,238	15.523
21	609.124,579 318.540,881	22	609.111,765 318.553,061	17.679
24	609.100,577 318.561,869	25	609.090,344 318.571,355	13.953
27	609.073,844 318.587,524	28	608.967,908 318.688,707	146.494
30	608.886,723 318.766,0	31	608.883,254 318.762,399	5.0
33	608.815,809 318.826,355	34	608.810,36 318.822,179	6.865
36	608.802,147 318.815,886	37	608.801,204 318.812,996	3.04
39	608.855,09 318.761,683	40	608.863,434 318.753,868	11.432
42	608.897,317 318.720,369	43	608.911,294 318.707,02	19.328
45	608.946,405 318.674,382	46	608.946,424 318.674,364	0.026
48	609.005,14 318.618,419	49	609.014,287 318.609,394	12.85
51	609.022,623 318.602,23	52	609.031,624 318.594,253	12.027
54	609.046,234 318.581,522	55	609.047,649 318.580,249	1.904
57	609.053,147 318.575,306	58	609.053,167 318.575,287	0.028
60	609.068,327 318.561,716	61	609.075,615 318.555,332	9.689
63	609.098,245 318.534,092	64	609.130,794 318.504,498	43.991
66	609.152,957 318.483,651	67	609.165,938 318.470,291	18.628
69	609.204,508 318.435,411	70	609.227,318 318.413,756	31.452
72	609.229,565 318.413,257	73	609.245,51 318.397,74	22.249
75	609.280,218 318.360,598	76	609.297,373 318.342,383	25.022
78	609.318,671 318.318,28	79	609.321,322 318.312,872	6.023
81	609.335,589 318.303,432	82	609.338,651 318.299,476	5.003

Document care conține date cu caracter personal, protejat de prevederile Regulamentului (UE) nr. 679/2016 și Legii 190/2018

Punct început	X / Y	Punct sfârşit	X / Y	Lungime segment
82	609.338,651 318.299,476	83	609.341,023 318.295,538	4.597
85	609.340,768 318.294,26	86	609.345,595 318.287,84	8.032
88	609.346,609 318.281,253	89	609.352,125 318.282,136	5.586
91	609.366,792 318.266,57	92	609.378,241 318.239,082	29.777
94	609.383,141 318.227,318	95	609.384,091 318.225,037	2.471
97	609.420,026 318.219,703	98	609.430,696 318.221,528	10.825
100	609.435,024 318.221,461	101	609.451,364 318.223,996	16.535
103	609.418,857 318.259,843	104	609.405,483 318.272,641	18.511
106	609.355,727 318.320,772	107	609.350,971 318.326,205	7.221
109	609.340,388 318.337,233	110	609.336,47 318.358,926	22.044
112	609.338,793 318.365,252	113	609.339,693 318.365,175	0.903
115	609.341,623 318.372,896	116	609.339,862 318.373,002	1.764

Punct început	X / Y	Punct sfârşit	X / Y	Lungime segment
83	609.341,023 318.295,538	84	609.341,278 318.294,572	0.999
86	609.345,595 318.287,84	87	609.346,163 318.285,509	2.399
89	609.352,125 318.282,136	90	609.353,546 318.282,471	1.46
92	609.378,241 318.239,082	93	609.381,38 318.227,05	12.435
95	609.384,091 318.225,037	96	609.415,444 318.227,66	31.463
98	609.430,696 318.221,528	99	609.432,576 318.219,373	2.86
101	609.451,364 318.223,996	102	609.443,23 318.232,968	12.111
104	609.405,483 318.272,641	105	609.374,64 318.302,446	42.891
107	609.350,971 318.326,205	108	609.340,82 318.337,216	14.976
110	609.336,47 318.358,926	111	609.337,813 318.362,158	3.5
113	609.339,693 318.365,175	114	609.339,902 318.366,949	1.786
116	609.339,862 318.373,002	117	609.337,362 318.373,106	2.501

Punct început	X / Y	Punct sfârşit	X / Y	Lungime segment
84	609.341,278 318.294,572	85	609.340,768 318.294,26	0.598
87	609.346,163 318.285,509	88	609.346,609 318.281,253	4.279
90	609.353,546 318.282,471	91	609.366,792 318.266,57	20.696
93	609.381,38 318.227,05	94	609.383,141 318.227,318	1.781
96	609.415,444 318.227,66	97	609.420,026 318.219,703	9.182
99	609.432,576 318.219,373	100	609.435,024 318.221,461	3.218
102	609.443,23 318.232,968	103	609.418,857 318.259,843	36.281
105	609.374,64 318.302,446	106	609.355,727 318.320,772	26.335
108	609.340,82 318.337,216	109	609.340,388 318.337,233	0.432
111	609.337,813 318.362,158	112	609.338,793 318.365,252	3.245
114	609.339,902 318.366,949	115	609.341,623 318.372,896	6.191
117	609.337,362 318.373,106	1	609.333,0 318.370,528	5.067

** Lungimile segmentelor sunt determinate în planul de proiecţie Stereo 70 şi sunt rotunjite la 1 milimetru.
*** Distanţa dintre puncte este formată din segmente cumulate ce sunt mai mici decât valoarea 1 milimetru.

Document care conține date cu caracter personal, protejat de prevederile Regulamentului (UE) nr. 679/2016 și Legii 190/2018

DATE DESPRE IMOBILUL NR. 7166

Oficiul de Cadastru şi Publicitate Imobiliară CALARASI
Biroul de Cadastru şi Publicitate Imobiliară Oltenita

A. Partea I. Descrierea imobilului

TEREN Extravilan

Adresa: Jud. Calarasi, Linie cale ferata Km 34+540 – Km 41+679, partea dreapta si partea stanga, Lot 3 - Km 36+541 – Km 37+463, partea dreapta si partea stanga

Nr. Crt	Nr cadastral Nr. topografic	Suprafaţa* (mp)	Observaţii / Referinţe
A1	21200	Din acte: 23.630.483 Masurata: 23.846	Sector cadastral:0 Teren neimprejmuit;

Construcţii

Crt	Nr cadastral Nr. topografic	Adresa	Observaţii / Referinţe
A1.1	21200-C1	Jud. Calarasi, Linie cale ferata Km 34+540 – Km 41+679, partea dreapta si partea stanga, Lot 3 - Km 36+541 – Km 37+463, partea dreapta si partea stanga	Nr. niveluri:1; S. construita la sol:1373 mp; S. construita desfasurata:1373 mp; Cale ferata cu ecartament normal. Suprafata desfasurata 1373 mp,linie neelectrificata.
A1.2	21200-C2	Jud. Calarasi, Linie cale ferata Km 34+540 – Km 41+679, partea dreapta si partea stanga, Lot 3 - Km 36+541 – Km 37+463, partea dreapta si partea stanga	Nr. niveluri:1; S. construita la sol:85 mp; S. construita desfasurata:85 mp; Pod cf, Suprafata construita desfasurata 85 mp.
A1.3	21200-C3	Jud. Calarasi, Linie cale ferata Km 34+540 – Km 41+679, partea dreapta si partea stanga, Lot 3 - Km 36+541 – Km 37+463, partea dreapta si partea stanga	Nr. niveluri:1; S. construita la sol:1152 mp; S. construita desfasurata:1152 mp; Cale ferata cu ecartament normal. Suprafata desfasurata 1152 mp,linie neelectrificata.
A1.4	21200-C4	Jud. Calarasi, Linie cale ferata Km 34+540 – Km 41+679, partea dreapta si partea stanga, Lot 3 - Km 36+541 – Km 37+463, partea dreapta si partea stanga	Nr. niveluri:1; S. construita la sol:45 mp; S. construita desfasurata:45 mp; Podet cf .Suprafata construita desfasurata 85 mp.
A1.5	21200-C5	Jud. Calarasi, Linie cale ferata Km 34+540 – Km 41+679, partea dreapta si partea stanga, Lot 3 - Km 36+541 – Km 37+463, partea dreapta si partea stanga	Nr. niveluri:1; S. construita la sol:2869 mp; S. construita desfasurata:2869 mp; Cale ferata cu ecartament normal. Suprafata desfasurata 2869 mp,linie neelectrificata.
A1.6	21200-C6	Jud. Calarasi, Linie cale ferata Km 34+540 – Km 41+679, partea dreapta si partea stanga, Lot 3 - Km 36+541 – Km 37+463, partea dreapta si partea stanga	Nr. niveluri:1; S. construita la sol:16 mp; S. construita desfasurata:16 mp; Trecere la nivel cf.Suprafata construita desfasurata 16 mp.
A1.7	21200-C7	Jud. Calarasi, Linie cale ferata Km 34+540 – Km 41+679, partea dreapta si partea stanga, Lot 3 - Km 36+541 – Km 37+463, partea dreapta si partea stanga	Nr. niveluri:1; S. construita la sol:347 mp; S. construita desfasurata:347 mp; Cale ferata cu ecartament normal. Suprafata desfasurata 347 mp,linie neelectrificata.

B. Partea II. Proprietari şi acte

Inscrieri privitoare la dreptul de proprietate şi alte drepturi reale		Referinţe
15037 / 15/07/2013		
Act Administrativ nr. contract de concesiune nr. MM/224, din 24/01/2002 emis de STATUL ROMAN (act aditional nr. OIS/32274/23-07-2012 la contract de concesiune nr. MM/224/2002 ; act normativ nr. 581/10-09-1998 emis de GUVERNUL ROMANIEI; act normativ nr. 12/07-07-1998 emis de GUVERNUL ROMANIEI;);		
B1	Intabulare, drept de PROPRIETATEDOMENIU PUBLIC, dobandit prin Lege, cota actuala 1/1, cota initiala 1/1	A1, A1.1, A1.2, A1.3, A1.4, A1.5, A1.6, A1.7
	1) **STATUL ROMAN**, CIF:9999999999999	
B2	Intabulare, drept de ADMINISTRARE	A1, A1.1, A1.2, A1.3, A1.4, A1.5, A1.6, A1.7
	1) **MINISTERUL TRANSPORTURILOR**, CIF:13633330	

Document care conține date cu caracter personal, protejat de prevederile Regulamentului (UE) nr. 679/2016 și Legii 190/2018

Inscrieri privind dezmembramintele dreptului de proprietate, drepturi reale de garanţie şi sarcini	Referinţe

C. Partea III. SARCINI

Inscrieri privind dezmembramintele dreptului de proprietate, drepturi reale de garanţie şi sarcini		Referinţe
15037 / 15/07/2013		
Act Administrativ nr. contract de concesiune nr. MM/224, din 24/01/2002 emis de STATUL ROMAN (act aditional nr. OIS/32274/23-07-2012 la contract de concesiune nr. MM/224/2002 ; act normativ nr. 581/10-09-1998 emis de GUVERNUL ROMANIEI; act normativ nr. 12/07-07-1998 emis de GUVERNUL ROMANIEI;);		
C1	Intabulare, drept de CONCESIUNE	A1, A1.1, A1.2, A1.3, A1.4, A1.5, A1.6, A1.7
	1) **COMPANIA NATIONALA DE CAI FERATE "CFR" SA**, CIF:9999999999999	

Anexa Nr. 1 La Partea I

Teren

Nr cadastral	Suprafaţa (mp)*	Observaţii / Referinţe
21200	Din acte: 23.630.483 Masurata: 23.846	

* Suprafaţa este determinată in planul de proiecţie Stereo 70.

DETALII LINIARE IMOBIL

Date referitoare la teren

Crt	Categorie folosinţă	Intra vilan	Suprafaţa (mp)	Tarla	Parcelă	Nr. topo	Observaţii / Referinţe
1	cai ferate	NU	23.846	-	-	-	Linie cale ferata Km 34+540 – Km 41+679, partea dreapta si partea stanga, Lot 3 - Km 36+541 – Km 37+463, partea dreapta si partea stanga

Date referitoare la construcţii

Crt	Număr	Destinaţie construcţie	Supraf. (mp)	Situaţie juridică	Observaţii / Referinţe
A1.1	21200-C1	constructii industriale si edilitare	1.373	Cu acte	Nr. niveluri:1; S. construita la sol:1373 mp; S. construita desfasurata:1373 mp; Cale ferata cu ecartament normal.Suprafata desfasurata 1373 mp,linie neelectrificata.
A1.2	21200-C2	constructii industriale si edilitare	85	Cu acte	Nr. niveluri:1; S. construita la sol:85 mp; S. construita desfasurata:85 mp; Pod cf, Suprafata construita desfasurata 85 mp.
A1.3	21200-C3	constructii industriale si edilitare	1.152	Cu acte	Nr. niveluri:1; S. construita la sol:1152 mp; S. construita desfasurata:1152 mp; Cale ferata cu ecartament normal.Suprafata desfasurata 1152 mp,linie neelectrificata.
A1.4	21200-C4	constructii industriale si edilitare	45	Cu acte	Nr. niveluri:1; S. construita la sol:45 mp; S. construita desfasurata:45 mp; Podet cf . Suprafata construita desfasurata 85 mp.

Document care conține date cu caracter personal, protejat de prevederile Regulamentului (UE) nr. 679/2016 și Legii 190/2018

Crt	Număr	Destinaţie construcţie	Supraf. (mp)	Situaţie juridică	Observaţii / Referinţe
A1.5	21200-C5	constructii industriale si edilitare	2.869	Cu acte	Nr. niveluri:1; S. construita la sol:2869 mp; S. construita desfasurata:2869 mp; Cale ferata cu ecartament normal.Suprafata desfasurata 2869 mp,linie neelectrificata.
A1.6	21200-C6	constructii industriale si edilitare	16	Cu acte	Nr. niveluri:1; S. construita la sol:16 mp; S. construita desfasurata:16 mp; Trecere la nivel cf.Suprafata construita desfasurata 16 mp.
A1.7	21200-C7	constructii industriale si edilitare	347	Cu acte	Nr. niveluri:1; S. construita la sol:347 mp; S. construita desfasurata:347 mp; Cale ferata cu ecartament normal. Suprafata desfasurata 347 mp,linie neelectrificata.

Lungime Segmente

1) Valorile lungimilor segmentelor sunt obţinute din proiecţie în plan.

Punct început	X / Y	Punct sfârşit	X / Y	Lungime segment
1	609.643,1 317.870,76	2	609.634,802 317.892,48	23.251
4	609.610,876 317.952,306	5	609.609,665 317.955,286	3.217
7	609.544,885 318.093,956	8	609.453,388 318.221,182	156.71
10	609.435,024 318.221,461	11	609.432,576 318.219,373	3.218
13	609.420,026 318.219,703	14	609.422,028 318.216,918	3.43
16	609.424,944 318.212,863	17	609.439,804 318.192,937	24.857
19	609.467,945 318.156,028	20	609.485,544 318.127,184	33.789
22	609.497,109 318.109,424	23	609.507,932 318.093,048	19.629
25	609.523,835 318.065,524	26	609.539,546 318.035,643	33.76
28	609.564,613 317.987,965	29	609.584,162 317.943,705	48.385
31	609.594,593 317.931,547	32	609.639,415 317.817,542	122.5
34	609.700,81 317.661,707	35	609.732,862 317.586,854	81.427
37	609.788,649 317.431,347	38	609.792,64 317.421,371	10.745
40	609.823,09 317.379,675	41	609.829,594 317.380,742	6.591
43	609.827,715 317.426,458	44	609.792,293 317.518,748	98.854
46	609.789,316 317.526,505	47	609.779,166 317.522,681	10.846
49	609.750,78 317.594,778	50	609.737,826 317.628,497	36.122
52	609.706,026 317.707,912	53	609.700,984 317.720,591	13.645
55	609.688,09 317.754,041	56	609.675,225 317.787,414	35.767
58	609.650,511 317.851,527	1	609.643,1 317.870,76	20.612

Punct început	X / Y	Punct sfârşit	X / Y	Lungime segment
2	609.634,802 317.892,48	3	609.628,739 317.908,348	16.987
5	609.609,665 317.955,286	6	609.588,813 318.002,371	51.496
8	609.453,388 318.221,182	9	609.451,364 318.223,996	3.466
11	609.432,576 318.219,373	12	609.430,696 318.221,528	2.86
14	609.422,028 318.216,918	15	609.422,029 318.216,917	0.002
17	609.439,804 318.192,937	18	609.456,251 318.171,807	26.776
20	609.485,544 318.127,184	21	609.486,121 318.126,239	1.107
23	609.507,932 318.093,048	24	609.518,441 318.075,785	20.21
26	609.539,546 318.035,643	27	609.545,102 318.025,075	11.94
29	609.584,162 317.943,705	30	609.591,537 317.930,3	15.3
32	609.639,415 317.817,542	33	609.682,1 317.713,454	112.5
35	609.732,862 317.586,854	36	609.793,986 317.433,482	165.103
38	609.792,64 317.421,371	39	609.810,171 317.377,554	47.193
41	609.829,594 317.380,742	42	609.844,333 317.383,162	14.936
44	609.792,293 317.518,748	45	609.790,296 317.526,883	8.377
47	609.779,166 317.522,681	48	609.767,496 317.551,073	30.697
50	609.737,826 317.628,497	51	609.707,558 317.704,085	81.423
53	609.700,984 317.720,591	54	609.688,688 317.752,49	34.187
56	609.675,225 317.787,414	57	609.662,06 317.821,565	36.601

Punct început	X / Y	Punct sfârşit	X / Y	Lungime segment
3	609.628,739 317.908,348	4	609.610,876 317.952,306	47.448
6	609.588,813 318.002,371	7	609.544,885 318.093,956	101.575
9	609.451,364 318.223,996	10	609.435,024 318.221,461	16.535
12	609.430,696 318.221,528	13	609.420,026 318.219,703	10.825
15	609.422,029 318.216,917	16	609.424,944 318.212,863	4.993
18	609.456,251 318.171,807	19	609.467,945 318.156,028	19.64
21	609.486,121 318.126,239	22	609.497,109 318.109,424	20.087
24	609.518,441 318.075,785	25	609.523,835 318.065,524	11.592
27	609.545,102 318.025,075	28	609.564,613 317.987,965	41.926
30	609.591,537 317.930,3	31	609.594,593 317.931,547	3.301
33	609.682,1 317.713,454	34	609.700,81 317.661,707	55.026
36	609.793,986 317.433,482	37	609.788,649 317.431,347	5.748
39	609.810,171 317.377,554	40	609.823,09 317.379,675	13.092
42	609.844,333 317.383,162	43	609.827,715 317.426,458	46.375
45	609.790,296 317.526,883	46	609.789,316 317.526,505	1.05
48	609.767,496 317.551,073	49	609.750,78 317.594,778	46.793
51	609.707,558 317.704,085	52	609.706,026 317.707,912	4.122
54	609.688,688 317.752,49	55	609.688,09 317.754,041	1.662
57	609.662,06 317.821,565	58	609.650,511 317.851,527	32.11

**** Lungimile segmentelor sunt determinate în planul de proiecţie Stereo 70 şi sunt rotunjite la 1 milimetru.**

***** Distanţa dintre puncte este formată din segmente cumulate ce sunt mai mici decât valoarea 1 milimetru.**

Document care conține date cu caracter personal, protejat de prevederile Regulamentului (UE) nr. 679/2016 și Legii 190/2018

DATE DESPRE IMOBILUL NR. 7167

Oficiul de Cadastru şi Publicitate Imobiliară CALARASI
Biroul de Cadastru şi Publicitate Imobiliară Oltenita

A. Partea I. Descrierea imobilului

TEREN Extravilan

Adresa: Jud. Calarasi

Nr. Crt	Nr cadastral Nr. topografic	Suprafaţa* (mp)	Observaţii / Referinţe
A1		Din acte: 432 Masurata: 433	Sector cadastral:0 Teren neimprejmuit;

B. Partea II. Proprietari şi acte

Inscrieri privitoare la dreptul de proprietate şi alte drepturi reale		Referinţe
/		
Act Normativ nr. 7, din 13/03/1996 emis de PARLAMENTUL ROMANIEI (,art.13);		
B1	Inscrierea posesiei, drept de PROPRIETATE, dobandit prin Lege, cota actuala 1/1	A1
	1) **NEIDENTIFICAT NEIDENTIFICAT**	
Act Normativ nr. 7, din 13/03/1996 emis de PARLAMENTUL ROMANIEI;		
B2	Se notează mențiunea de proprietar neidentificat.	A1

C. Partea III. SARCINI .

Inscrieri privind dezmembramintele dreptului de proprietate, drepturi reale de garanţie şi sarcini	Referinţe
NU SUNT	

Document care conține date cu caracter personal, protejat de prevederile Regulamentului (UE) nr. 679/2016 și Legii 190/2018

Anexa Nr. 1 La Partea I

Teren

Nr cadastral	Suprafaţa (mp)*	Observaţii / Referinţe
	Din acte: 432 Masurata: 433	

* Suprafaţa este determinată in planul de proiecţie Stereo 70.

DETALII LINIARE IMOBIL

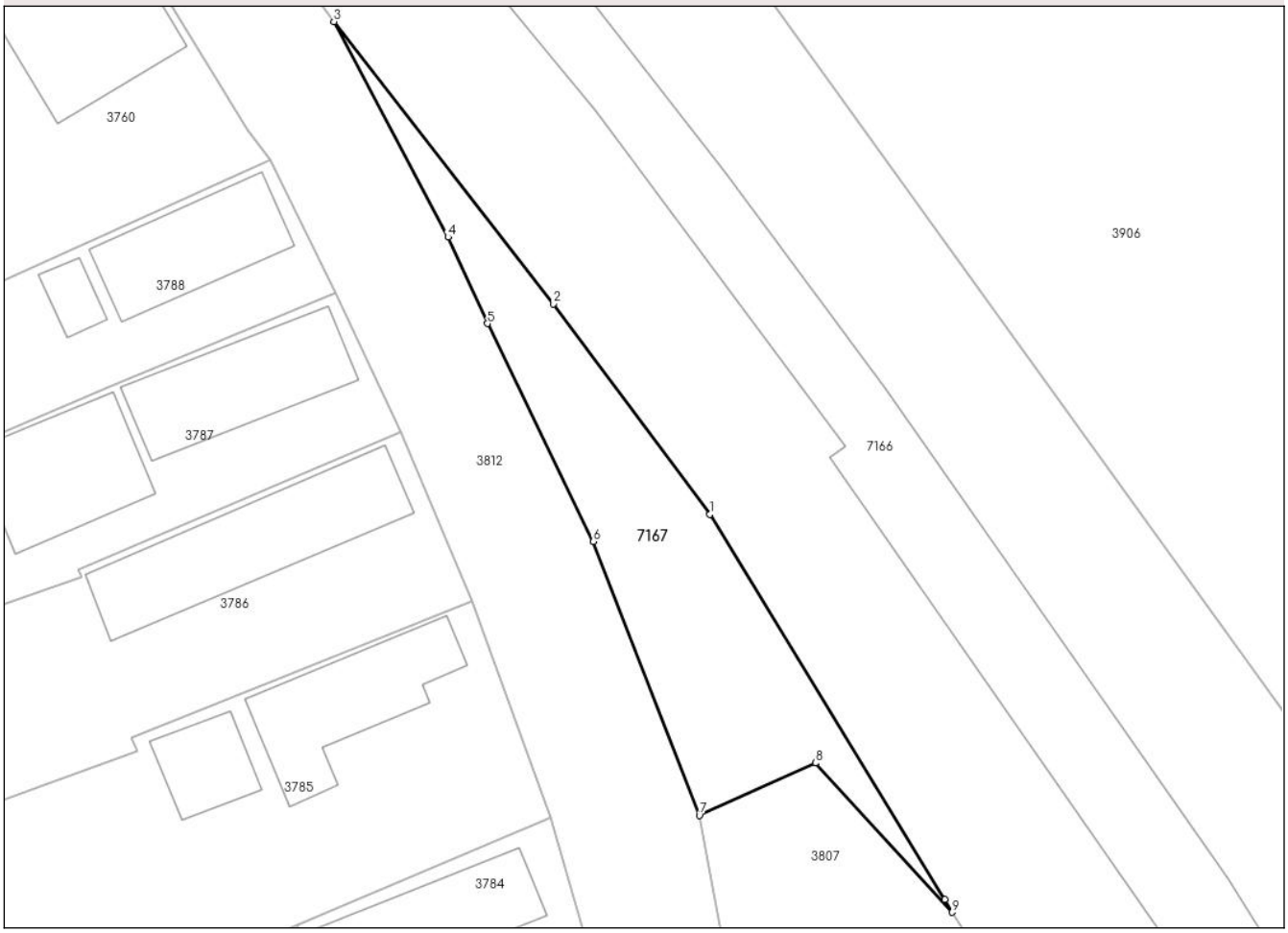

Date referitoare la teren

Crt	Categorie folosinţă	Intra vilan	Suprafaţa (mp)	Tarla	Parcelă	Nr. topo	Observaţii / Referinţe
1	neproductiv	NU	433	-	-	-	

Lungime Segmente
1) Valorile lungimilor segmentelor sunt obţinute din proiecţie în plan.

Punct început	X / Y	Punct sfârşit	X / Y	Lungime segment (** (m)
1	609.467,945 318.156,028	2	609.456,251 318.171,807	19.64
2	609.456,251 318.171,807	3	609.439,804 318.192,937	26.776
3	609.439,804 318.192,937	4	609.448,352 318.176,797	18.264
4	609.448,352 318.176,797	5	609.451,312 318.170,325	7.117
5	609.451,312 318.170,325	6	609.459,225 318.154,005	18.137

Document care conține date cu caracter personal, protejat de prevederile Regulamentului (UE) nr. 679/2016 și Legii 190/2018

Punct început	X / Y	Punct sfârşit	X / Y	Lungime segment (** (m)
6	609.459,225 318.154,005	7	609.467,176 318.133,486	22.006
7	609.467,176 318.133,486	8	609.475,871 318.137,412	9.54
8	609.475,871 318.137,412	9	609.486,121 318.126,239	15.163
9	609.486,121 318.126,239	10	609.485,544 318.127,184	1.107
10	609.485,544 318.127,184	1	609.467,945 318.156,028	33.789

** Lungimile segmentelor sunt determinate în planul de proiecţie Stereo 70 şi sunt rotunjite la 1 milimetru.
*** Distanţa dintre puncte este formată din segmente cumulate ce sunt mai mici decât valoarea 1 milimetru.

Document care conține date cu caracter personal, protejat de prevederile Regulamentului (UE) nr. 679/2016 și Legii 190/2018

DATE DESPRE IMOBILUL NR. 7168

Oficiul de Cadastru şi Publicitate Imobiliară CALARASI
Biroul de Cadastru şi Publicitate Imobiliară Oltenita

A. Partea I. Descrierea imobilului

TEREN Intravilan

Adresa: Loc. Plataresti, Jud. Calarasi, Linie cale ferata Km 34+540 – Km 41+679, partea dreapta si partea stanga,
Lot 4(37+463 – Km 38+607), partea dreapta si partea stanga

Nr. Crt	Nr cadastral Nr. topografic	Suprafaţa* (mp)	Observaţii / Referinţe
A1	21201	Din acte: 23.630.483 Masurata: 37.570	Sector cadastral:0 Teren neimprejmuit;

Construcţii

Crt	Nr cadastral Nr. topografic	Adresa	Observaţii / Referinţe
A1.1	21201-C1	Loc. Plataresti, Jud. Calarasi, Linie cale ferata Km 34+540 – Km 41+679, partea dreapta si partea stanga, Lot 4(37+463 – Km 38+607), partea dreapta si partea stanga	Nr. niveluri:1; S. construita la sol:539 mp; S. construita desfasurata:539 mp; Cale ferata cu ecartament normal. Suprafata desfasurata 539 mp,linie neelectrificata.
A1.2	21201-C2	Loc. Plataresti, Jud. Calarasi, Linie cale ferata Km 34+540 – Km 41+679, partea dreapta si partea stanga, Lot 4(37+463 – Km 38+607), partea dreapta si partea stanga	Nr. niveluri:1; S. construita la sol:46 mp; S. construita desfasurata:46 mp; Trecere la nivel cf. Km 37+555, nr. inventar 2635, anul dobandirii 1925 Suprafata construita desfasurata 46 mp.
A1.3	21201-C3	Loc. Plataresti, Jud. Calarasi, Linie cale ferata Km 34+540 – Km 41+679, partea dreapta si partea stanga, Lot 4(37+463 – Km 38+607), partea dreapta si partea stanga	Nr. niveluri:1; S. construita la sol:6728 mp; S. construita desfasurata:6728 mp; Cale ferata cu ecartament normal. Suprafata desfasurata 6728 mp,linie neelectrificata.

B. Partea II. Proprietari şi acte

Inscrieri privitoare la dreptul de proprietate şi alte drepturi reale		Referinţe
15038 / 15/07/2013		
Act Administrativ nr. contract de concesiune nr. MM/224, din 24/01/2002 emis de MINISTERUL TRANSPORTURILOR (act aditional nr. OIS/32274/23-07-2012 la contract de concesiune nr. MM/224/2002 ; act normativ nr. 581/10-09-1998 emis de GUVERNUL ROMANIEI; act normativ nr. 12/07-07-1998 emis de GUVERNUL ROMANIEI;);		
B1	Intabulare, drept de PROPRIETATEDOMENIU PUBLIC, dobandit prin Lege, cota actuala 1/1, cota initiala 1/1	A1, A1.1, A1.2, A1.3
	1) **STATUL ROMAN**, CIF:9999999999999	
B2	Intabulare, drept de ADMINISTRARE	A1, A1.1, A1.2, A1.3
	1) **MINISTERUL TRANSPORTURILOR**, CIF:13633330	
B3	Intabulare, drept de CONCESIUNE	A1, A1.1, A1.2, A1.3
	1) **COMPANIA NATIONALA DE CAI FERATE "CFR" SA**, CIF:9999999999999	

C. Partea III. SARCINI .

Inscrieri privind dezmembramintele dreptului de proprietate, drepturi reale de garanţie şi sarcini	Referinţe
NU SUNT	

Document care conține date cu caracter personal, protejat de prevederile Regulamentului (UE) nr. 679/2016 și Legii 190/2018

Anexa Nr. 1 La Partea I

Teren

Nr cadastral	Suprafaţa (mp)*	Observaţii / Referinţe
21201	Din acte: 23.630.483 Masurata: 37.570	

* Suprafaţa este determinată in planul de proiecţie Stereo 70.

DETALII LINIARE IMOBIL

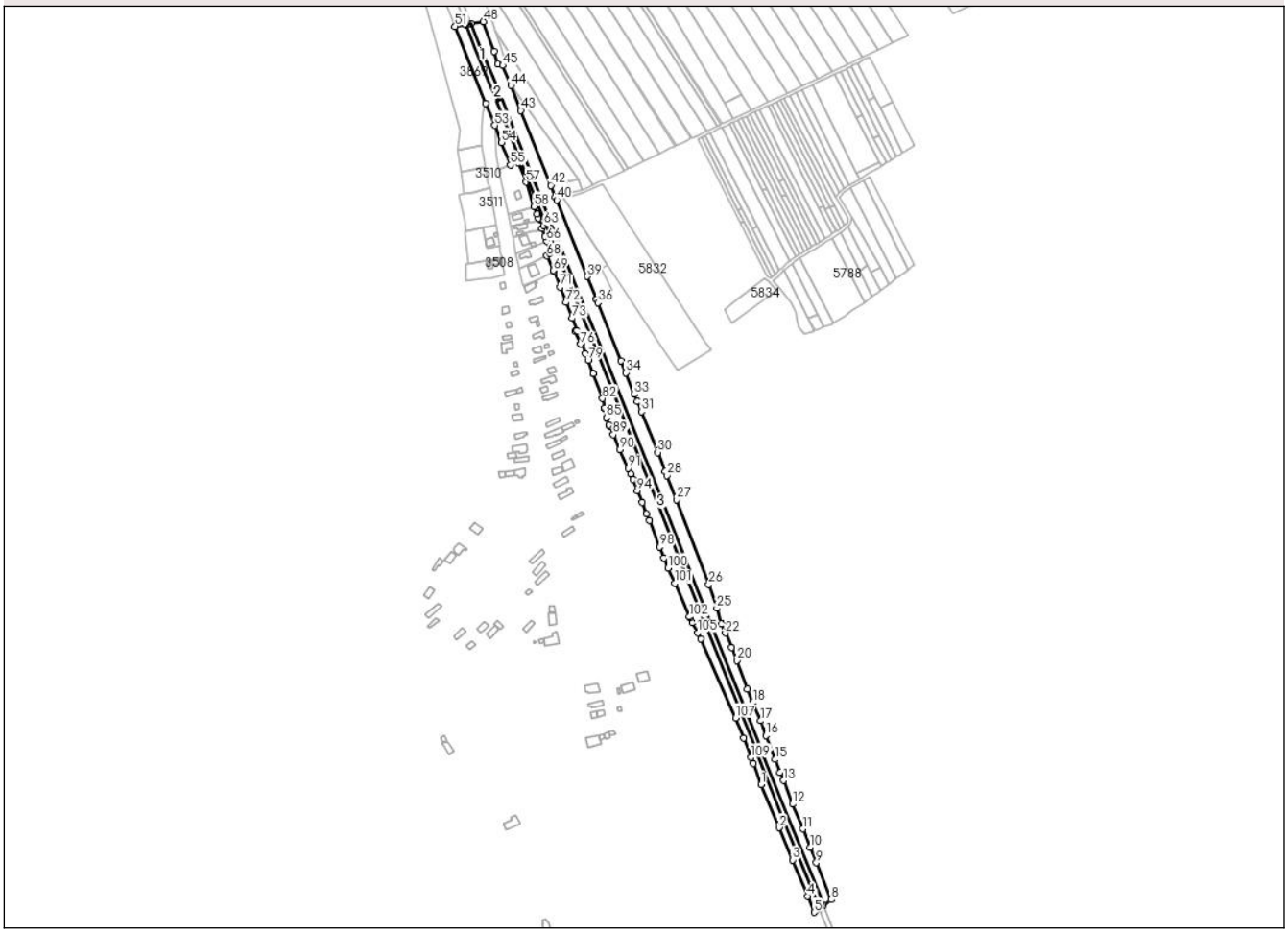

Date referitoare la teren

Crt	Categorie folosinţă	Intra vilan	Suprafaţa (mp)	Tarla	Parcelă	Nr. topo	Observaţii / Referinţe
1	cai ferate	DA	37.570	-	-	-	Linie cale ferata Km 34+540 – Km 41+679, partea dreapta si partea stanga, Lot 4(37+463 – Km 38+607), partea dreapta si partea stanga

Date referitoare la construcţii

Crt	Număr	Destinaţie construcţie	Supraf. (mp)	Situaţie juridică	Observaţii / Referinţe
A1.1	21201-C1	constructii industriale si edilitare	539	Cu acte	Nr. niveluri:1; S. construita la sol:539 mp; S. construita desfasurata:539 mp; Cale ferata cu ecartament normal.Suprafata desfasurata 539 mp,linie neelectrificata.
A1.2	21201-C2	constructii industriale si edilitare	46	Cu acte	Nr. niveluri:1; S. construita la sol:46 mp; S. construita desfasurata:46 mp; Trecere la nivel cf. Km 37+555, nr. inventar 2635, anul dobandirii 1925 Suprafata construita desfasurata 46 mp.
A1.3	21201-C3	constructii industriale si edilitare	6.728	Cu acte	Nr. niveluri:1; S. construita la sol:6728 mp; S. construita desfasurata:6728 mp; Cale ferata cu ecartament normal. Suprafata desfasurata 6728 mp,linie neelectrificata.

Document care conține date cu caracter personal, protejat de prevederile Regulamentului (UE) nr. 679/2016 și Legii 190/2018

Lungime Segmente

1) Valorile lungimilor segmentelor sunt obţinute din proiecţie în plan.

Punct început	X / Y	Punct sfârşit	X / Y	Lungime segment
1	610.178,363 316.465,313	2	610.199,893 316.413,574	56.04
4	610.234,152 316.331,243	5	610.242,322 316.311,861	21.034
7	610.253,588 316.320,226	8	610.262,416 316.326,987	11.119
10	610.237,137 316.389,976	11	610.228,322 316.412,014	23.736
13	610.205,076 316.470,24	14	610.201,161 316.480,055	10.567
16	610.183,847 316.524,421	17	610.177,63 316.542,136	18.774
19	610.161,792 316.580,631	20	610.148,984 316.614,544	36.251
22	610.135,308 316.647,657	23	610.130,651 316.658,744	12.025
25	610.125,059 316.677,51	26	610.115,345 316.706,088	30.184
28	610.065,026 316.837,316	29	610.063,121 316.842,072	5.122
31	610.034,314 316.913,978	32	610.029,276 316.926,537	13.532
34	610.015,514 316.960,847	35	610.009,844 316.974,983	15.23
37	609.980,175 317.049,207	38	609.980,171 317.049,205	0.004
40	609.932,406 317.168,712	41	609.930,9 317.172,48	4.058
43	609.889,466 317.276,203	44	609.877,205 317.306,5	32.684
46	609.861,585 317.331,882	47	609.857,197 317.347,507	16.229
49	609.829,594 317.380,742	50	609.823,09 317.379,675	6.591
52	609.847,3 317.284,641	53	609.857,778 317.258,405	28.251
55	609.876,842 317.210,785	56	609.885,877 317.213,814	9.529
58	609.905,276 317.160,799	59	609.908,559 317.151,443	9.915
61	609.911,758 317.146,832	62	609.912,761 317.144,671	2.383
64	609.914,726 317.134,208	65	609.918,5 317.124,762	10.172
67	609.924,034 317.104,529	68	609.920,708 317.101,421	4.552
70	609.928,804 317.082,601	71	609.935,995 317.063,734	20.191
73	609.950,91 317.026,505	74	609.956,722 317.011,369	16.214
76	609.961,21 316.995,186	77	609.962,697 316.995,808	1.611
79	609.970,35 316.975,877	80	609.976,459 316.959,968	17.042
82	609.987,556 316.929,813	83	609.989,8 316.918,242	11.787
85	609.992,005 316.906,872	86	609.992,07 316.906,535	0.343
88	609.995,876 316.896,941	89	610.000,441 316.886,532	11.366
91	610.018,258 316.845,905	92	610.021,332 316.838,897	7.652
94	610.029,437 316.818,944	95	610.034,935 316.804,889	15.092

Punct început	X / Y	Punct sfârşit	X / Y	Lungime segment
2	610.199,893 316.413,574	3	610.216,044 316.374,759	42.041
5	610.242,322 316.311,861	6	610.248,28 316.316,162	7.348
8	610.262,416 316.326,987	9	610.244,704 316.371,437	47.849
11	610.228,322 316.412,014	12	610.216,368 316.441,954	32.238
14	610.201,161 316.480,055	15	610.195,227 316.495,598	16.637
17	610.177,63 316.542,136	18	610.168,504 316.563,957	23.652
20	610.148,984 316.614,544	21	610.142,608 316.630,348	17.042
23	610.130,651 316.658,744	24	610.131,313 316.659,11	0.756
26	610.115,345 316.706,088	27	610.076,75 316.808,046	109.018
29	610.063,121 316.842,072	30	610.053,961 316.864,941	24.636
32	610.029,276 316.926,537	33	610.025,974 316.934,769	8.869
35	610.009,844 316.974,983	36	609.981,813 317.045,102	75.514
38	609.980,171 317.049,205	39	609.969,188 317.076,729	29.635
41	609.930,9 317.172,48	42	609.925,403 317.186,241	14.818
44	609.877,205 317.306,5	45	609.867,559 317.330,333	25.711
47	609.857,197 317.347,507	48	609.844,333 317.383,162	37.905
50	609.823,09 317.379,675	51	609.810,171 317.377,554	13.092
53	609.857,778 317.258,405	54	609.865,985 317.237,851	22.132
56	609.885,877 317.213,814	57	609.895,464 317.190,146	25.536
59	609.908,559 317.151,443	60	609.910,202 317.146,525	5.186
62	609.912,761 317.144,671	63	609.916,721 317.138,029	7.733
65	609.918,5 317.124,762	66	609.920,367 317.119,234	5.835
68	609.920,708 317.101,421	69	609.928,55 317.084,028	19.079
71	609.935,995 317.063,734	72	609.943,657 317.045,393	19.877
74	609.956,722 317.011,369	75	609.954,739 317.010,523	2.156
77	609.962,697 316.995,808	78	609.967,187 316.984,113	12.527
80	609.976,459 316.959,968	81	609.976,546 316.959,732	0.251
83	609.989,8 316.918,242	84	609.989,896 316.917,745	0.506
86	609.992,07 316.906,535	87	609.995,311 316.898,365	8.79
89	610.000,441 316.886,532	90	610.008,332 316.868,538	19.648
92	610.021,332 316.838,897	93	610.024,114 316.832,553	6.927
95	610.034,935 316.804,889	96	610.040,447 316.790,95	14.989

Punct început	X / Y	Punct sfârşit	X / Y	Lungime segment
3	610.216,044 316.374,759	4	610.234,152 316.331,243	47.133
6	610.248,28 316.316,162	7	610.253,588 316.320,226	6.685
9	610.244,704 316.371,437	10	610.237,137 316.389,976	20.024
12	610.216,368 316.441,954	13	610.205,076 316.470,24	30.457
15	610.195,227 316.495,598	16	610.183,847 316.524,421	30.988
18	610.168,504 316.563,957	19	610.161,792 316.580,631	17.974
21	610.142,608 316.630,348	22	610.135,308 316.647,657	18.785
24	610.131,313 316.659,11	25	610.125,059 316.677,51	19.433
27	610.076,75 316.808,046	28	610.065,026 316.837,316	31.531
30	610.053,961 316.864,941	31	610.034,314 316.913,978	52.826
33	610.025,974 316.934,769	34	610.015,514 316.960,847	28.098
36	609.981,813 317.045,102	37	609.980,175 317.049,207	4.42
39	609.969,188 317.076,729	40	609.932,406 317.168,712	99.065
42	609.925,403 317.186,241	43	609.889,466 317.276,203	96.875
45	609.867,559 317.330,333	46	609.861,585 317.331,882	6.172
48	609.844,333 317.383,162	49	609.829,594 317.380,742	14.936
51	609.810,171 317.377,554	52	609.847,3 317.284,641	100.057
54	609.865,985 317.237,851	55	609.876,842 317.210,785	29.162
57	609.895,464 317.190,146	58	609.905,276 317.160,799	30.944
60	609.910,202 317.146,525	61	609.911,758 317.146,832	1.586
63	609.916,721 317.138,029	64	609.914,726 317.134,208	4.311
66	609.920,367 317.119,234	67	609.924,034 317.104,529	15.155
69	609.928,55 317.084,028	70	609.928,804 317.082,601	1.449
72	609.943,657 317.045,393	73	609.950,91 317.026,505	20.232
75	609.954,739 317.010,523	76	609.961,21 316.995,186	16.646
78	609.967,187 316.984,113	79	609.970,35 316.975,877	8.823
81	609.976,546 316.959,732	82	609.987,556 316.929,813	31.881
84	609.989,896 316.917,745	85	609.992,005 316.906,872	11.076
87	609.995,311 316.898,365	88	609.995,876 316.896,941	1.532
90	610.008,332 316.868,538	91	610.018,258 316.845,905	24.714
93	610.024,114 316.832,553	94	610.029,437 316.818,944	14.613
96	610.040,447 316.790,95	97	610.043,573 316.783,046	8.499

Document care conține date cu caracter personal, protejat de prevederile Regulamentului (UE) nr. 679/2016 și Legii 190/2018

Punct început	X / Y	Punct sfârşit	X / Y	Lungime segment
97	610.043,573 316.783,046	98	610.056,158 316.751,22	34.224
100	610.066,234 316.725,96	101	610.074,277 316.707,456	20.176
103	610.092,361 316.665,977	104	610.095,334 316.660,38	6.338
106	610.105,83 316.640,627	107	610.147,528 316.545,707	103.675
109	610.166,04 316.497,994	110	610.168,856 316.490,526	7.981

Punct început	X / Y	Punct sfârşit	X / Y	Lungime segment
98	610.056,158 316.751,22	99	610.061,416 316.737,923	14.299
101	610.074,277 316.707,456	102	610.091,887 316.667,208	43.932
104	610.095,334 316.660,38	105	610.101,843 316.648,13	13.872
107	610.147,528 316.545,707	108	610.157,137 316.521,607	25.945
110	610.168,856 316.490,526	1	610.178,363 316.465,313	26.946

Punct început	X / Y	Punct sfârşit	X / Y	Lungime segment
99	610.061,416 316.737,923	100	610.066,234 316.725,96	12.897
102	610.091,887 316.667,208	103	610.092,361 316.665,977	1.319
105	610.101,843 316.648,13	106	610.105,83 316.640,627	8.497
108	610.157,137 316.521,607	109	610.166,04 316.497,994	25.236

**** Lungimile segmentelor sunt determinate în planul de proiecţie Stereo 70 şi sunt rotunjite la 1 milimetru.**
***** Distanţa dintre puncte este formată din segmente cumulate ce sunt mai mici decât valoarea 1 milimetru.**

Document care conține date cu caracter personal, protejat de prevederile Regulamentului (UE) nr. 679/2016 și Legii 190/2018

DATE DESPRE IMOBILUL NR. 7169

Oficiul de Cadastru şi Publicitate Imobiliară CALARASI
Biroul de Cadastru şi Publicitate Imobiliară Oltenita

A. Partea I. Descrierea imobilului

TEREN Extravilan

Adresa: Jud. Calarasi, Linie cale ferata Km 34+540 – Km 41+679, partea dreapta si partea stanga, Lot 5(Km 38+607 – Km 41+679), partea dreapta si partea stanga

Nr. Crt	Nr cadastral Nr. topografic	Suprafaţa* (mp)	Observaţii / Referinţe
A1	21198	Din acte: 23.630.483 Masurata: 57.062	Sector cadastral:0 Teren neimprejmuit;

Construcţii

Crt	Nr cadastral Nr. topografic	Adresa	Observaţii / Referinţe
A1.1	21198-C1	Jud. Calarasi, Linie cale ferata Km 34+540 – Km 41+679, partea dreapta si partea stanga, Lot 5(Km 38+607 – Km 41+679), partea dreapta si partea stanga	Nr. niveluri:1; S. construita la sol:5908 mp; S. construita desfasurata:5908 mp; Cale ferata cu ecartament normal. Suprafata desfasurata 5908 mp,linie neelectrificata.
A1.2	21198-C2	Jud. Calarasi, Linie cale ferata Km 34+540 – Km 41+679, partea dreapta si partea stanga, Lot 5(Km 38+607 – Km 41+679), partea dreapta si partea stanga	Nr. niveluri:1; S. construita la sol:43 mp; S. construita desfasurata:43 mp; Trecere la nivel cf. Suprafata construita desfasurata 43 mp.
A1.3	21198-C3	Jud. Calarasi, Linie cale ferata Km 34+540 – Km 41+679, partea dreapta si partea stanga, Lot 5(Km 38+607 – Km 41+679), partea dreapta si partea stanga	Nr. niveluri:1; S. construita la sol:3115 mp; S. construita desfasurata:3115 mp; Cale ferata cu ecartament normal. Suprafata desfasurata 3115 mp,linie neelectrificata.
A1.4	21198-C4	Jud. Calarasi, Linie cale ferata Km 34+540 – Km 41+679, partea dreapta si partea stanga, Lot 5(Km 38+607 – Km 41+679), partea dreapta si partea stanga	Nr. niveluri:1; S. construita la sol:47 mp; S. construita desfasurata:47 mp; Pod cf. Suprafata construita desfasurata 47 mp.
A1.5	21198-C5	Jud. Calarasi, Linie cale ferata Km 34+540 – Km 41+679, partea dreapta si partea stanga, Lot 5(Km 38+607 – Km 41+679), partea dreapta si partea stanga	Nr. niveluri:1; S. construita la sol:10507 mp; S. construita desfasurata:10507 mp; Cale ferata cu ecartament normal . Suprafata desfasurata 10507 mp,linie neelectrificata.
A1.6	21198-C6	Jud. Calarasi, Linie cale ferata Km 34+540 – Km 41+679, partea dreapta si partea stanga, Lot 5(Km 38+607 – Km 41+679), partea dreapta si partea stanga	Nr. niveluri:1; S. construita la sol:13 mp; S. construita desfasurata:13 mp; Trecere la nivel cf. Suprafata construita desfasurata 13 mp.

B. Partea II. Proprietari şi acte

Inscrieri privitoare la dreptul de proprietate şi alte drepturi reale		Referinţe
15039 / 15/07/2013		
Act Administrativ nr. contract de concesiune nr. MM/224, din 24/01/2002 emis de STATUL ROMAN (act aditional nr. OIS/32274/23-07-2012 lacontract de concesiune nr. MM/224/2002 ; act normativ nr. 581/10-09-1998 emis de GUVERNUL ROMANIEI; act normativ nr. 12/07-07-1998 emis de GUVERNUL ROMANIEI;);		
B1	Intabulare, drept de PROPRIETATEDOMENIU PUBLIC, dobandit prin Lege, cota actuala 1/1, cota initiala 1/1	A1, A1.1, A1.2, A1.3, A1.4, A1.5, A1.6
	1) **STATUL ROMAN**, CIF:13633330	
B2	Intabulare, drept de ADMINISTRARE	A1, A1.1, A1.2, A1.3, A1.4, A1.5, A1.6
	1) **MINISTERUL TRANSPORTURILOR**, CIF:9999999999999	
B3	Intabulare, drept de CONCESIUNE	A1, A1.1, A1.2, A1.3, A1.4, A1.5, A1.6

Document care conține date cu caracter personal, protejat de prevederile Regulamentului (UE) nr. 679/2016 și Legii 190/2018

Inscrieri privitoare la dreptul de proprietate şi alte drepturi reale	Referinţe
1) **COMPANIA NATIONALA DE CAI FERATE "CFR" SA**, CIF:9999999999999	

C. Partea III. SARCINI .

Inscrieri privind dezmembramintele dreptului de proprietate, drepturi reale de garanţie şi sarcini	Referinţe
NU SUNT	

Anexa Nr. 1 La Partea I

Teren

Nr cadastral	Suprafaţa (mp)*	Observaţii / Referinţe
21198	Din acte: 23.630.483 Masurata: 57.062	

* Suprafaţa este determinată in planul de proiecţie Stereo 70.

DETALII LINIARE IMOBIL



Date referitoare la teren

Crt	Categorie folosinţă	Intra vilan	Suprafaţa (mp)	Tarla	Parcelă	Nr. topo	Observaţii / Referinţe
1	cai ferate	NU	57.062	-	-	-	Linie cale ferata Km 34+540 – Km 41+679, partea dreapta si partea stanga, Lot 5(Km 38+607 – Km 41+679), partea dreapta si partea stanga

Date referitoare la construcţii

Crt	Număr	Destinaţie construcţie	Supraf. (mp)	Situaţie juridică	Observaţii / Referinţe
A1.1	21198-C1	constructii industriale si edilitare	5.908	Cu acte	Nr. niveluri:1; S. construita la sol:5908 mp; S. construita desfasurata:5908 mp; Cale ferata cu ecartament normal. Suprafata desfasurata 5908 mp,linie neelectrificata.
A1.2	21198-C2	constructii industriale si edilitare	43	Cu acte	Nr. niveluri:1; S. construita la sol:43 mp; S. construita desfasurata:43 mp; Trecere la nivel cf. Suprafata construita desfasurata 43 mp.

Document care conține date cu caracter personal, protejat de prevederile Regulamentului (UE) nr. 679/2016 și Legii 190/2018

Crt	Număr	Destinaţie construcţie	Supraf. (mp)	Situaţie juridică	Observaţii / Referinţe
A1.3	21198-C3	constructii industriale si edilitare	3.115	Cu acte	Nr. niveluri:1; S. construita la sol:3115 mp; S. construita desfasurata:3115 mp; Cale ferata cu ecartament normal. Suprafata desfasurata 3115 mp,linie neelectrificata.
A1.4	21198-C4	constructii industriale si edilitare	47	Cu acte	Nr. niveluri:1; S. construita la sol:47 mp; S. construita desfasurata:47 mp; Pod cf. Suprafata construita desfasurata 47 mp.
A1.5	21198-C5	constructii industriale si edilitare	10.507	Cu acte	Nr. niveluri:1; S. construita la sol:10507 mp; S. construita desfasurata:10507 mp; Cale ferata cu ecartament normal . Suprafata desfasurata 10507 mp,linie neelectrificata.
A1.6	21198-C6	constructii industriale si edilitare	13	Cu acte	Nr. niveluri:1; S. construita la sol:13 mp; S. construita desfasurata:13 mp; Trecere la nivel cf. Suprafata construita desfasurata 13 mp.

Lungime Segmente

1) Valorile lungimilor segmentelor sunt obţinute din proiecţie în plan.

Punct început	X / Y	Punct sfârşit	X / Y	Lungime segment
1	610.641,962 315.647,096	2	610.611,823 315.671,389	38.711
4	610.513,753 315.774,316	5	610.477,016 315.826,838	64.095
7	610.418,599 315.936,342	8	610.402,488 315.974,608	41.519
10	610.334,765 316.145,419	11	610.262,416 316.326,987	195.452
13	610.248,28 316.316,162	14	610.242,322 316.311,861	7.348
16	610.250,301 316.293,042	17	610.252,282 316.288,37	5.075
19	610.257,19 316.276,795	20	610.259,464 316.271,431	5.826
22	610.261,753 316.266,035	23	610.264,42 316.259,752	6.826
25	610.269,079 316.248,776	26	610.271,432 316.243,234	6.021
28	610.276,194 316.232,014	29	610.278,435 316.226,736	5.734
31	610.281,087 316.220,491	32	610.283,586 316.214,607	6.392
34	610.286,118 316.208,644	35	610.288,686 316.202,598	6.569
37	610.293,954 316.190,193	38	610.296,661 316.183,819	6.925
40	610.299,348 316.177,354	41	610.302,06 316.170,829	7.066
43	610.304,717 316.164,182	44	610.307,401 316.157,467	7.231
46	610.312,851 316.143,829	47	610.315,62 316.136,901	7.461
49	610.327,01 316.108,405	50	610.329,941 316.101,071	7.898
52	610.335,913 316.086,129	53	610.338,957 316.078,514	8.2
55	610.345,167 316.062,977	56	610.348,337 316.055,047	8.541
58	610.354,816 316.038,837	59	610.358,129 316.030,548	8.927
61	610.362,366 316.019,946	62	610.364,914 316.013,571	6.865
64	610.371,93 315.996,016	65	610.373,489 315.992,116	4.199
67	610.379,202 315.977,821	68	610.382,944 315.968,46	10.081

Punct început	X / Y	Punct sfârşit	X / Y	Lungime segment
2	610.611,823 315.671,389	3	610.569,415 315.713,287	59.614
5	610.477,016 315.826,838	6	610.442,754 315.885,89	68.272
8	610.402,488 315.974,608	9	610.352,328 316.101,123	136.096
11	610.262,416 316.326,987	12	610.253,588 316.320,226	11.119
14	610.242,322 316.311,861	15	610.243,99 316.307,927	4.273
17	610.252,282 316.288,37	18	610.254,03 316.284,248	4.478
20	610.259,464 316.271,431	21	610.260,44 316.269,129	2.501
23	610.264,42 316.259,752	24	610.265,707 316.256,72	3.294
26	610.271,432 316.243,234	27	610.273,801 316.237,654	6.062
29	610.278,435 316.226,736	30	610.278,623 316.226,294	0.48
32	610.283,586 316.214,607	33	610.284,41 316.212,667	2.108
35	610.288,686 316.202,598	36	610.291,293 316.196,46	6.669
38	610.296,661 316.183,819	39	610.296,662 316.183,817	0.002
41	610.302,06 316.170,829	42	610.304,606 316.164,459	6.86
44	610.307,401 316.157,467	45	610.310,112 316.150,684	7.305
47	610.315,62 316.136,901	48	610.321,25 316.122,815	15.169
50	610.329,941 316.101,071	51	610.332,908 316.093,646	7.995
53	610.338,957 316.078,514	54	610.342,041 316.070,798	8.309
56	610.348,337 316.055,047	57	610.351,552 316.047,002	8.664
59	610.358,129 316.030,548	60	610.361,494 316.022,128	9.068
62	610.364,914 316.013,571	63	610.368,392 316.004,869	9.371
65	610.373,489 315.992,116	66	610.375,533 315.987,003	5.507
68	610.382,944 315.968,46	69	610.385,877 315.961,122	7.903

Punct început	X / Y	Punct sfârşit	X / Y	Lungime segment
3	610.569,415 315.713,287	4	610.513,753 315.774,316	82.6
6	610.442,754 315.885,89	7	610.418,599 315.936,342	55.936
9	610.352,328 316.101,123	10	610.334,765 316.145,419	47.651
12	610.253,588 316.320,226	13	610.248,28 316.316,162	6.685
15	610.243,99 316.307,927	16	610.250,301 316.293,042	16.167
18	610.254,03 316.284,248	19	610.257,19 316.276,795	8.095
21	610.260,44 316.269,129	22	610.261,753 316.266,035	3.361
24	610.265,707 316.256,72	25	610.269,079 316.248,776	8.63
27	610.273,801 316.237,654	28	610.276,194 316.232,014	6.127
30	610.278,623 316.226,294	31	610.281,087 316.220,491	6.305
33	610.284,41 316.212,667	34	610.286,118 316.208,644	4.371
36	610.291,293 316.196,46	37	610.293,954 316.190,193	6.808
39	610.296,662 316.183,817	40	610.299,348 316.177,354	6.999
42	610.304,606 316.164,459	43	610.304,717 316.164,182	0.298
45	610.310,112 316.150,684	46	610.312,851 316.143,829	7.382
48	610.321,25 316.122,815	49	610.327,01 316.108,405	15.519
51	610.332,908 316.093,646	52	610.335,913 316.086,129	8.096
54	610.342,041 316.070,798	55	610.345,167 316.062,977	8.423
57	610.351,552 316.047,002	58	610.354,816 316.038,837	8.792
60	610.361,494 316.022,128	61	610.362,366 316.019,946	2.35
63	610.368,392 316.004,869	64	610.371,93 315.996,016	9.534
66	610.375,533 315.987,003	67	610.379,202 315.977,821	9.888
69	610.385,877 315.961,122	70	610.386,841 315.958,97	2.358

Document care conține date cu caracter personal, protejat de prevederile Regulamentului (UE) nr. 679/2016 și Legii 190/2018

Punct început	X / Y	Punct sfârşit	X / Y	Lungime segment
70	610.386,841 315.958,97	71	610.387,181 315.958,212	0.831
73	610.391,083 315.949,502	74	610.395,405 315.939,855	10.571
76	610.404,306 315.919,985	77	610.408,897 315.909,737	11.229
79	610.418,391 315.888,547	80	610.420,075 315.884,787	4.12
82	610.429,739 315.867,524	83	610.434,368 315.859,254	9.477
85	610.437,466 315.853,721	86	610.441,788 315.846,001	8.848
88	610.457,676 315.818,981	89	610.459,015 315.816,952	2.431
91	610.470,775 315.801,663	92	610.472,358 315.799,639	2.57
94	610.482,393 315.783,035	95	610.483,948 315.780,863	2.671
97	610.498,048 315.763,202	98	610.510,013 315.748,267	19.136
100	610.513,788 315.746,644	101	610.526,821 315.729,971	21.163
103	610.528,824 315.726,957	104	610.544,211 315.710,161	22.779
106	610.574,538 315.682,108	107	610.577,041 315.679,724	3.457
109	610.590,381 315.667,123	110	610.592,905 315.664,856	3.393
112	610.607,426 315.653,757	113	610.610,082 315.651,674	3.376
115	610.623,902 315.640,837	116	610.627,858 315.637,735	5.027
118	610.639,967 315.628,239	119	610.647,279 315.622,505	9.293
121	610.723,184 315.568,878	122	610.740,88 315.558,486	20.521
124	610.808,3 315.518,759	125	610.873,136 315.476,853	77.2
127	611.068,624 315.352,568	128	611.171,369 315.287,337	121.703
130	611.198,418 315.270,92	131	611.199,139 315.270,488	0.84
133	611.222,0 315.256,808	134	611.231,592 315.251,068	11.178
136	611.309,661 315.200,465	137	611.342,238 315.179,348	38.822
139	611.414,556 315.132,473	140	611.414,751 315.132,345	0.233
142	611.530,582 315.055,227	143	611.533,372 315.054,005	3.045
145	611.642,683 314.987,967	146	611.721,072 314.925,932	99.966
148	611.857,114 314.781,22	149	611.914,006 314.699,672	99.432
151	612.024,288 314.532,642	152	612.079,341 314.449,141	100.016
154	612.189,325 314.282,464	155	612.243,864 314.198,015	100.529
157	612.290,127 314.138,18	158	612.294,371 314.136,76	4.475
160	612.305,629 314.135,021	161	612.258,169 314.207,202	86.386
163	612.147,782 314.374,512	164	612.092,699 314.457,948	99.979
166	611.982,337 314.625,181	167	611.930,085 314.708,083	97.995

Punct început	X / Y	Punct sfârşit	X / Y	Lungime segment
71	610.387,181 315.958,212	72	610.387,182 315.958,21	0.002
74	610.395,405 315.939,855	75	610.399,811 315.930,02	10.777
77	610.408,897 315.909,737	78	610.417,583 315.890,35	21.245
80	610.420,075 315.884,787	81	610.423,867 315.878,013	7.764
83	610.434,368 315.859,254	84	610.435,711 315.856,856	2.748
86	610.441,788 315.846,001	87	610.447,976 315.834,947	12.668
89	610.459,015 315.816,952	90	610.469,654 315.800,831	19.315
92	610.472,358 315.799,639	93	610.484,258 315.784,419	19.32
95	610.483,948 315.780,863	96	610.484,36 315.780,288	0.707
98	610.510,013 315.748,267	99	610.511,599 315.749,444	1.975
101	610.526,821 315.729,971	102	610.526,369 315.729,636	0.563
104	610.544,211 315.710,161	105	610.547,831 315.706,21	5.358
107	610.577,041 315.679,724	108	610.589,751 315.667,617	17.553
110	610.592,905 315.664,856	111	610.600,624 315.657,923	10.375
113	610.610,082 315.651,674	114	610.618,292 315.645,236	10.433
116	610.627,858 315.637,735	117	610.627,863 315.637,731	0.006
119	610.647,279 315.622,505	120	610.716,225 315.572,964	84.899
122	610.740,88 315.558,486	123	610.784,394 315.532,935	50.461
125	610.873,136 315.476,853	126	610.981,615 315.409,098	127.9
128	611.171,369 315.287,337	129	611.179,144 315.282,243	9.295
131	611.199,139 315.270,488	132	611.217,285 315.259,63	21.147
134	611.231,592 315.251,068	135	611.261,947 315.231,392	36.174
137	611.342,238 315.179,348	138	611.374,846 315.158,212	38.859
140	611.414,751 315.132,345	141	611.477,301 315.091,356	74.784
143	611.533,372 315.054,005	144	611.560,405 315.042,168	29.511
146	611.721,072 314.925,932	147	611.792,204 314.857,166	98.937
149	611.914,006 314.699,672	150	611.968,96 314.616,402	99.769
152	612.079,341 314.449,141	153	612.134,392 314.365,672	99.988
155	612.243,864 314.198,015	156	612.281,255 314.141,147	68.059
158	612.294,371 314.136,76	159	612.297,221 314.136,32	2.884
161	612.258,169 314.207,202	162	612.202,681 314.291,274	100.732
164	612.092,699 314.457,948	165	612.037,654 314.541,436	100.001
167	611.930,085 314.708,083	168	611.870,733 314.791,411	102.305

Punct început	X / Y	Punct sfârşit	X / Y	Lungime segment
72	610.387,182 315.958,21	73	610.391,083 315.949,502	9.543
75	610.399,811 315.930,02	76	610.404,306 315.919,985	10.996
78	610.417,583 315.890,35	79	610.418,391 315.888,547	1.975
81	610.423,867 315.878,013	82	610.429,739 315.867,524	12.021
84	610.435,711 315.856,856	85	610.437,466 315.853,721	3.593
87	610.447,976 315.834,947	88	610.457,676 315.818,981	18.682
90	610.469,654 315.800,831	91	610.470,775 315.801,663	1.396
93	610.484,258 315.784,419	94	610.482,393 315.783,035	2.322
96	610.484,36 315.780,288	97	610.498,048 315.763,202	21.893
99	610.511,599 315.749,444	100	610.513,788 315.746,644	3.554
102	610.526,369 315.729,636	103	610.528,824 315.726,957	3.634
105	610.547,831 315.706,21	106	610.574,538 315.682,108	35.975
108	610.589,751 315.667,617	109	610.590,381 315.667,123	0.801
111	610.600,624 315.657,923	112	610.607,426 315.653,757	7.976
114	610.618,292 315.645,236	115	610.623,902 315.640,837	7.129
117	610.627,863 315.637,731	118	610.639,967 315.628,239	15.382
120	610.716,225 315.572,964	121	610.723,184 315.568,878	8.07
123	610.784,394 315.532,935	124	610.808,3 315.518,759	27.793
126	610.981,615 315.409,098	127	611.068,624 315.352,568	103.76
129	611.179,144 315.282,243	130	611.198,418 315.270,92	22.354
132	611.217,285 315.259,63	133	611.222,0 315.256,808	5.495
135	611.261,947 315.231,392	136	611.309,661 315.200,465	56.86
138	611.374,846 315.158,212	139	611.414,556 315.132,473	47.322
141	611.477,301 315.091,356	142	611.530,582 315.055,227	64.375
144	611.560,405 315.042,168	145	611.642,683 314.987,967	98.526
147	611.792,204 314.857,166	148	611.857,114 314.781,22	99.905
150	611.968,96 314.616,402	151	612.024,288 314.532,642	100.384
153	612.134,392 314.365,672	154	612.189,325 314.282,464	99.706
156	612.281,255 314.141,147	157	612.290,127 314.138,18	9.355
159	612.297,221 314.136,32	160	612.305,629 314.135,021	8.508
162	612.202,681 314.291,274	163	612.147,782 314.374,512	99.712
165	612.037,654 314.541,436	166	611.982,337 314.625,181	100.365
168	611.870,733 314.791,411	169	611.840,53 314.829,098	48.296

Document care conține date cu caracter personal, protejat de prevederile Regulamentului (UE) nr. 679/2016 și Legii 190/2018

Punct început	X / Y	Punct sfârşit	X / Y	Lungime segment
169	611.840,53 314.829,098	170	611.774,524 314.902,04	98.373
172	611.697,598 314.968,793	173	611.653,108 315.002,648	55.906
175	611.484,993 315.110,777	176	611.402,405 315.163,066	97.749
178	611.342,353 315.201,066	179	611.330,731 315.208,42	13.753
181	611.316,633 315.217,341	182	611.313,252 315.219,478	4.0
184	611.231,284 315.271,276	185	611.166,339 315.313,035	77.212
187	610.994,053 315.422,351	188	610.885,696 315.490,207	127.85
190	610.821,987 315.530,472	191	610.772,764 315.561,586	58.232
193	610.766,13 315.565,782	194	610.751,267 315.575,182	17.586

Punct început	X / Y	Punct sfârşit	X / Y	Lungime segment
170	611.774,524 314.902,04	171	611.732,682 314.939,687	56.285
173	611.653,108 315.002,648	174	611.570,181 315.057,041	99.174
176	611.402,405 315.163,066	177	611.365,177 315.186,623	44.055
179	611.330,731 315.208,42	180	611.322,686 315.213,511	9.521
182	611.313,252 315.219,478	183	611.304,168 315.225,219	10.746
185	611.166,339 315.313,035	186	611.081,882 315.367,783	100.65
188	610.885,696 315.490,207	189	610.845,215 315.515,813	47.9
191	610.772,764 315.561,586	192	610.768,031 315.564,579	5.6
194	610.751,267 315.575,182	195	610.725,126 315.591,715	30.93

Punct început	X / Y	Punct sfârşit	X / Y	Lungime segment
171	611.732,682 314.939,687	172	611.697,598 314.968,793	45.586
174	611.570,181 315.057,041	175	611.484,993 315.110,777	100.72
177	611.365,177 315.186,623	178	611.342,353 315.201,066	27.01
180	611.322,686 315.213,511	181	611.316,633 315.217,341	7.163
183	611.304,168 315.225,219	184	611.231,284 315.271,276	86.217
186	611.081,882 315.367,783	187	610.994,053 315.422,351	103.4
189	610.845,215 315.515,813	190	610.821,987 315.530,472	27.467
192	610.768,031 315.564,579	193	610.766,13 315.565,782	2.25
195	610.725,126 315.591,715	1	610.641,962 315.647,096	99.916

** Lungimile segmentelor sunt determinate în planul de proiecţie Stereo 70 şi sunt rotunjite la 1 milimetru.
*** Distanţa dintre puncte este formată din segmente cumulate ce sunt mai mici decât valoarea 1 milimetru.

Document care conține date cu caracter personal, protejat de prevederile Regulamentului (UE) nr. 679/2016 și Legii 190/2018

DATE DESPRE IMOBILUL NR. 7170

Oficiul de Cadastru şi Publicitate Imobiliară CALARASI
Biroul de Cadastru şi Publicitate Imobiliară Oltenita

A. Partea I. Descrierea imobilului

TEREN Extravilan

Adresa: Jud. Calarasi

Nr. Crt	Nr cadastral Nr. topografic	Suprafaţa* (mp)	Observaţii / Referinţe
A1		2.354	Sector cadastral:0 Teren neimprejmuit;

B. Partea II. Proprietari şi acte

Inscrieri privitoare la dreptul de proprietate şi alte drepturi reale		Referinţe
/		
Act Normativ nr. 7, din 13/03/1996 emis de PARLAMENTUL ROMANIEI (,art.13);		
B1	Inscrierea posesiei, drept de PROPRIETATE, dobandit prin Lege, cota actuala 1/1	A1
	1) **NEIDENTIFICAT NEIDENTIFICAT**	
Act Normativ nr. 7, din 13/03/1996 emis de PARLAMENTUL ROMANIEI;		
B2	Se notează mențiunea de proprietar neidentificat.	A1

C. Partea III. SARCINI .

Inscrieri privind dezmembramintele dreptului de proprietate, drepturi reale de garanţie şi sarcini	Referinţe
NU SUNT	

Document care conține date cu caracter personal, protejat de prevederile Regulamentului (UE) nr. 679/2016 și Legii 190/2018

Anexa Nr. 1 La Partea I

Teren

Nr cadastral	Suprafaţa (mp)*	Observaţii / Referinţe
	2.354	

* Suprafaţa este determinată in planul de proiecţie Stereo 70.

DETALII LINIARE IMOBIL

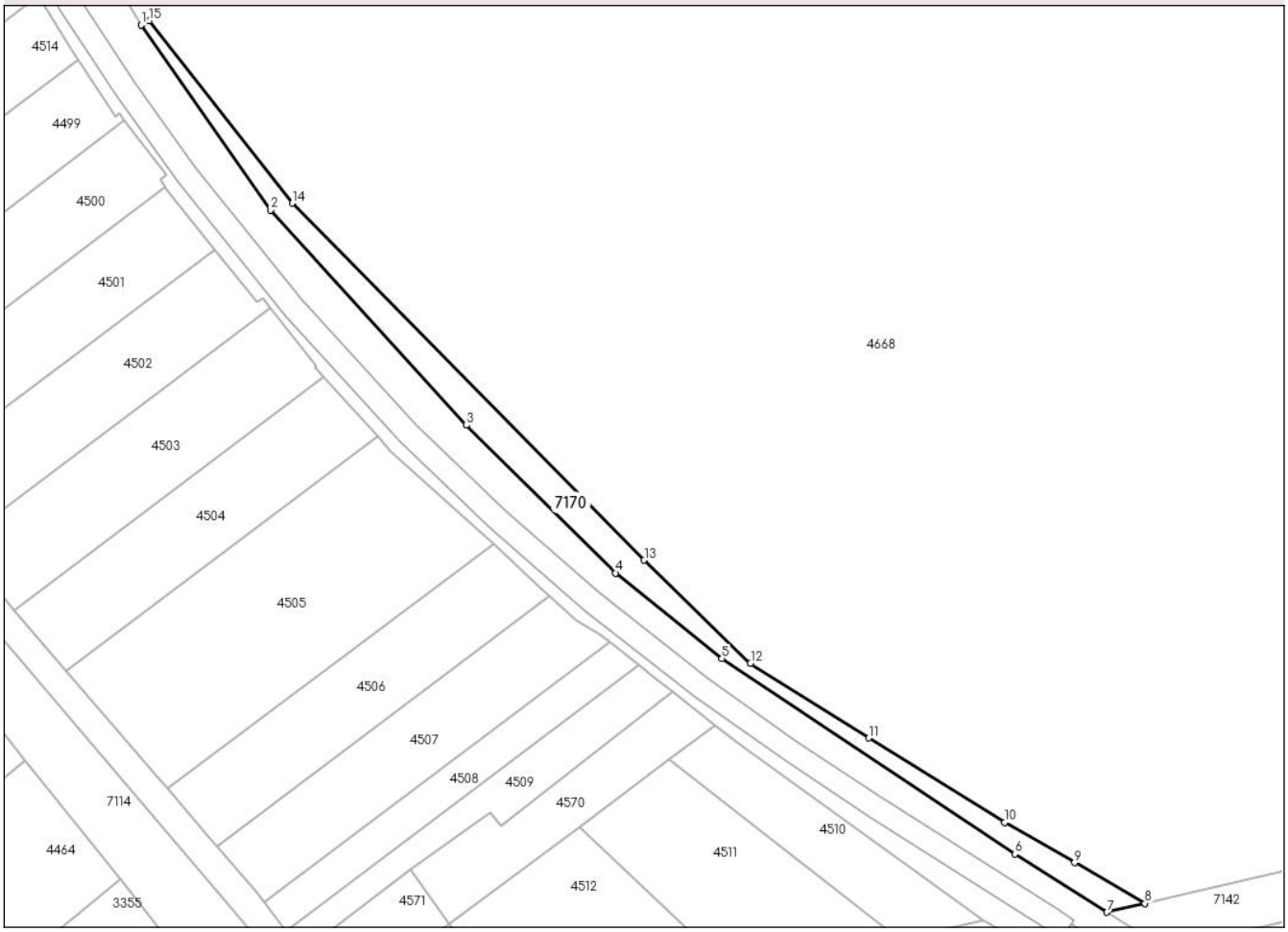

Date referitoare la teren

Crt	Categorie folosință	Intra vilan	Suprafaţa (mp)	Tarla	Parcelă	Nr. topo	Observaţii / Referinţe
1	neproductiv	NU	2.354	-	-	-	

Lungime Segmente
1) Valorile lungimilor segmentelor sunt obţinute din proiecţie în plan.

Punct început	X / Y	Punct sfârşit	X / Y	Lungime segment (** (m)
1	610.477,016 315.826,838	2	610.513,753 315.774,316	64.095
2	610.513,753 315.774,316	3	610.569,415 315.713,287	82.6
3	610.569,415 315.713,287	4	610.611,823 315.671,389	59.614
4	610.611,823 315.671,389	5	610.641,962 315.647,096	38.711
5	610.641,962 315.647,096	6	610.725,126 315.591,715	99.916

Document care conține date cu caracter personal, protejat de prevederile Regulamentului (UE) nr. 679/2016 și Legii 190/2018

Punct început	X / Y	Punct sfârşit	X / Y	Lungime segment (** (m)
6	610.725,126 315.591,715	7	610.751,267 315.575,182	30.93
7	610.751,267 315.575,182	8	610.762,111 315.577,702	11.134
8	610.762,111 315.577,702	9	610.742,048 315.589,255	23.152
9	610.742,048 315.589,255	10	610.722,172 315.600,595	22.883
10	610.722,172 315.600,595	11	610.683,612 315.624,56	45.4
11	610.683,612 315.624,56	12	610.650,067 315.645,811	39.71
12	610.650,067 315.645,811	13	610.619,899 315.675,047	42.01
13	610.619,899 315.675,047	14	610.519,982 315.776,263	142.225
14	610.519,982 315.776,263	15	610.479,307 315.828,014	65.823
15	610.479,307 315.828,014	1	610.477,016 315.826,838	2.575

** Lungimile segmentelor sunt determinate în planul de proiecţie Stereo 70 şi sunt rotunjite la 1 milimetru.
*** Distanţa dintre puncte este formată din segmente cumulate ce sunt mai mici decât valoarea 1 milimetru.

Document care conține date cu caracter personal, protejat de prevederile Regulamentului (UE) nr. 679/2016 și Legii 190/2018

DATE DESPRE IMOBILUL NR. 7171

Oficiul de Cadastru şi Publicitate Imobiliară CALARASI
Biroul de Cadastru şi Publicitate Imobiliară Oltenita

A. Partea I. Descrierea imobilului

TEREN Extravilan

Adresa: Jud. Calarasi

Nr. Crt	Nr cadastral Nr. topografic	Suprafaţa* (mp)	Observaţii / Referinţe
A1		2.268	Sector cadastral:0 Teren neimprejmuit;

B. Partea II. Proprietari şi acte

Inscrieri privitoare la dreptul de proprietate şi alte drepturi reale		Referinţe
/		
Act Normativ nr. 7, din 13/03/1996 emis de PARLAMENTUL ROMANIEI (,art.13);		
B1	Inscrierea posesiei, drept de PROPRIETATE, dobandit prin Lege, cota actuala 1/1	A1
	1) **NEIDENTIFICAT NEIDENTIFICAT**	
Act Normativ nr. 7, din 13/03/1996 emis de PARLAMENTUL ROMANIEI;		
B2	Se notează mențiunea de proprietar neidentificat.	A1

C. Partea III. SARCINI .

Inscrieri privind dezmembramintele dreptului de proprietate, drepturi reale de garanţie şi sarcini	Referinţe
NU SUNT	

Document care conține date cu caracter personal, protejat de prevederile Regulamentului (UE) nr. 679/2016 și Legii 190/2018

Anexa Nr. 1 La Partea I

Teren

Nr cadastral	Suprafaţa (mp)*	Observaţii / Referinţe
	2.268	

* Suprafaţa este determinată in planul de proiecţie Stereo 70.

DETALII LINIARE IMOBIL

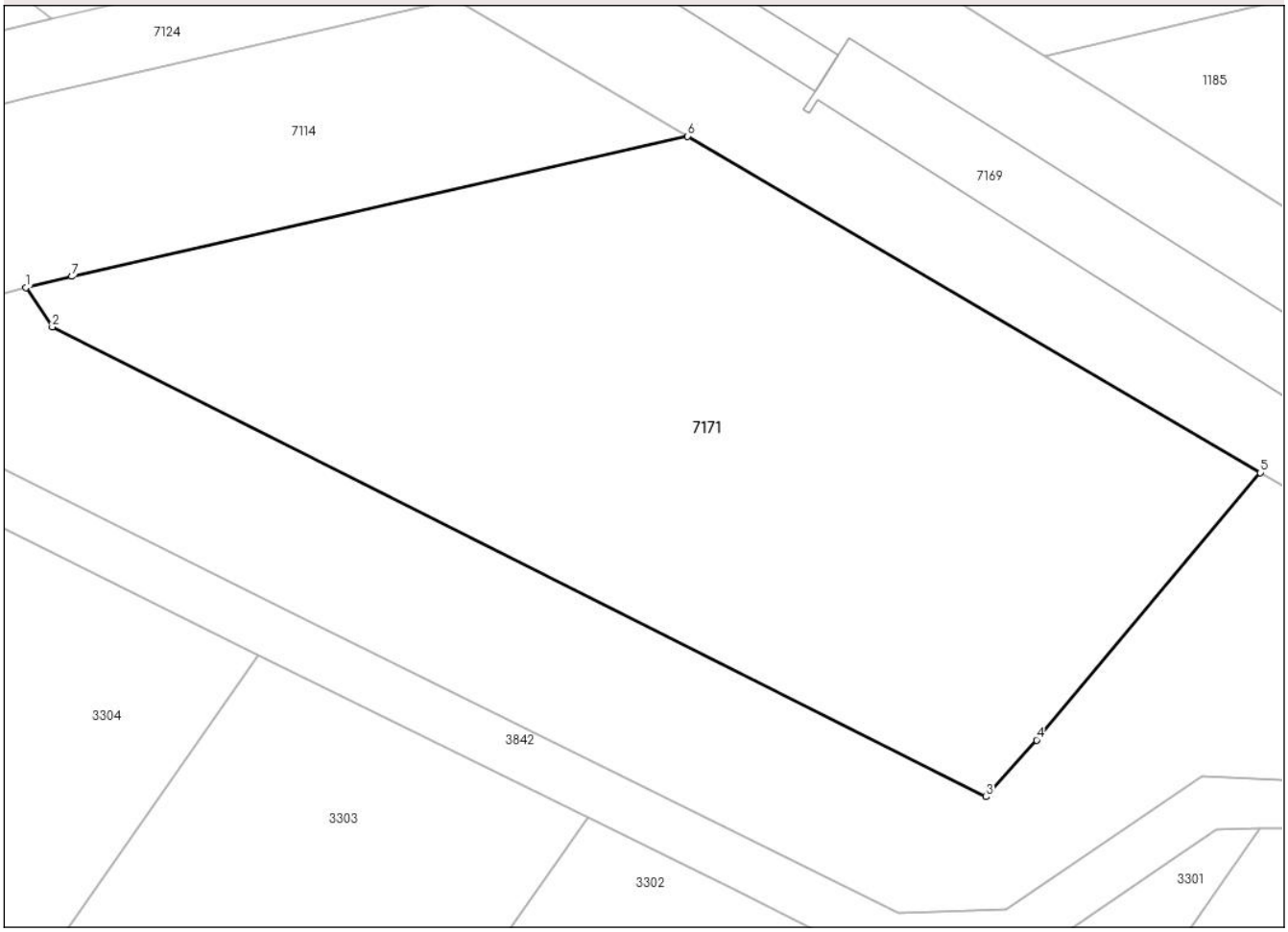

Date referitoare la teren

Crt	Categorie folosință	Intra vilan	Suprafaţa (mp)	Tarla	Parcelă	Nr. topo	Observaţii / Referinţe
1	neproductiv	NU	2.268	-	-	-	

Lungime Segmente
1) Valorile lungimilor segmentelor sunt obţinute din proiecţie în plan.

Punct început	X / Y	Punct sfârşit	X / Y	Lungime segment (** (m)
1	610.690,57 315.546,972	2	610.692,583 315.543,993	3.595
2	610.692,583 315.543,993	3	610.763,55 315.508,323	79.427
3	610.763,55 315.508,323	4	610.767,379 315.512,638	5.769
4	610.767,379 315.512,638	5	610.784,394 315.532,935	26.486
5	610.784,394 315.532,935	6	610.740,88 315.558,486	50.461

Document care conține date cu caracter personal, protejat de prevederile Regulamentului (UE) nr. 679/2016 și Legii 190/2018

Punct început	X / Y	Punct sfârşit	X / Y	Lungime segment (** (m)
6	610.740,88 315.558,486	7	610.694,058 315.547,833	48.019
7	610.694,058 315.547,833	1	610.690,57 315.546,972	3.593

** Lungimile segmentelor sunt determinate în planul de proiecţie Stereo 70 şi sunt rotunjite la 1 milimetru.
*** Distanţa dintre puncte este formată din segmente cumulate ce sunt mai mici decât valoarea 1 milimetru.

Document care conține date cu caracter personal, protejat de prevederile Regulamentului (UE) nr. 679/2016 și Legii 190/2018

DATE DESPRE IMOBILUL NR. 7172

Oficiul de Cadastru şi Publicitate Imobiliară CALARASI
Biroul de Cadastru şi Publicitate Imobiliară Oltenita

A. Partea I. Descrierea imobilului

TEREN Extravilan

Adresa: Jud. Calarasi

Nr. Crt	Nr cadastral Nr. topografic	Suprafaţa* (mp)	Observaţii / Referinţe
A1		Din acte: 9.397 Masurata: 9.398	Sector cadastral:0 Teren neimprejmuit;

B. Partea II. Proprietari şi acte

Inscrieri privitoare la dreptul de proprietate şi alte drepturi reale		Referinţe
/		
Act Normativ nr. 7, din 13/03/1996 emis de PARLAMENTUL ROMANIEI (,art.13);		
B1	Inscrierea posesiei, drept de PROPRIETATE, dobandit prin Lege, cota actuala 1/1	A1
	1) **NEIDENTIFICAT NEIDENTIFICAT**	
Act Normativ nr. 7, din 13/03/1996 emis de PARLAMENTUL ROMANIEI;		
B2	Se notează mențiunea de proprietar neidentificat.	A1

C. Partea III. SARCINI .

Inscrieri privind dezmembramintele dreptului de proprietate, drepturi reale de garanţie şi sarcini	Referinţe
NU SUNT	

Document care conține date cu caracter personal, protejat de prevederile Regulamentului (UE) nr. 679/2016 și Legii 190/2018

Anexa Nr. 1 La Partea I

Teren

Nr cadastral	Suprafaţa (mp)*	Observaţii / Referinţe
	Din acte: 9.397 Masurata: 9.398	

* Suprafaţa este determinată in planul de proiecţie Stereo 70.

DETALII LINIARE IMOBIL

Date referitoare la teren

Crt	Categorie folosinţă	Intra vilan	Suprafaţa (mp)	Tarla	Parcelă	Nr. topo	Observaţii / Referinţe
1	neproductiv	NU	9.398	-	-	-	

Lungime Segmente

1) Valorile lungimilor segmentelor sunt obţinute din proiecţie în plan.

Punct început	X / Y	Punct sfârşit	X / Y	Lungime segment
1	611.721,072 314.925,932	2	611.642,683 314.987,967	99.966
4	611.533,372 315.054,005	5	611.530,582 315.055,227	3.046
7	611.548,554 315.041,602	8	611.552,437 315.037,811	5.427
10	611.576,908 315.024,119	11	611.576,91 315.024,118	0.002
13	611.607,591 315.000,909	14	611.637,337 314.980,805	35.903

Punct început	X / Y	Punct sfârşit	X / Y	Lungime segment
2	611.642,683 314.987,967	3	611.560,405 315.042,168	98.526
5	611.530,582 315.055,227	6	611.532,365 315.054,018	2.154
8	611.552,437 315.037,811	9	611.555,925 315.035,467	4.202
11	611.576,91 315.024,118	12	611.607,325 315.001,089	38.15
14	611.637,337 314.980,805	15	611.637,508 314.980,69	0.206

Punct început	X / Y	Punct sfârşit	X / Y	Lungime segment
3	611.560,405 315.042,168	4	611.533,372 315.054,005	29.511
6	611.532,365 315.054,018	7	611.548,554 315.041,602	20.402
9	611.555,925 315.035,467	10	611.576,908 315.024,119	23.855
12	611.607,325 315.001,089	13	611.607,591 315.000,909	0.321
15	611.637,508 314.980,69	16	611.662,295 314.960,713	31.835

Document care conține date cu caracter personal, protejat de prevederile Regulamentului (UE) nr. 679/2016 și Legii 190/2018

Punct început	X / Y	Punct sfârşit	X / Y	Lungime segment
16	611.662,295 314.960,713	17	611.685,833 314.941,744	30.23
19	611.708,179 314.923,735	20	611.729,132 314.906,313	27.25
22	611.749,239 314.889,589	23	611.766,241 314.872,051	24.426
25	611.782,577 314.854,582	26	611.782,636 314.854,519	0.086
28	611.800,183 314.838,554	29	611.812,683 314.822,422	20.408
31	611.890,335 314.721,305	32	611.976,518 314.590,926	156.289
34	612.266,683 314.148,976	35	612.281,255 314.141,147	16.542
37	612.189,325 314.282,464	38	612.134,392 314.365,672	99.706
40	612.024,288 314.532,642	41	611.968,96 314.616,402	100.384
43	611.857,114 314.781,22	44	611.792,204 314.857,166	99.905

Punct început	X / Y	Punct sfârşit	X / Y	Lungime segment
17	611.685,833 314.941,744	18	611.708,138 314.923,768	28.647
20	611.729,132 314.906,313	21	611.749,207 314.889,622	26.107
23	611.766,241 314.872,051	24	611.766,287 314.872,002	0.067
26	611.782,636 314.854,519	27	611.799,983 314.838,813	23.401
29	611.812,683 314.822,422	30	611.858,856 314.764,687	73.928
32	611.976,518 314.590,926	33	612.145,789 314.333,373	308.198
35	612.281,255 314.141,147	36	612.243,864 314.198,015	68.059
38	612.134,392 314.365,672	39	612.079,341 314.449,141	99.988
41	611.968,96 314.616,402	42	611.914,006 314.699,672	99.769
44	611.792,204 314.857,166	1	611.721,072 314.925,932	98.937

Punct început	X / Y	Punct sfârşit	X / Y	Lungime segment
18	611.708,138 314.923,768	19	611.708,179 314.923,735	0.053
21	611.749,207 314.889,622	22	611.749,239 314.889,589	0.046
24	611.766,287 314.872,002	25	611.782,577 314.854,582	23.85
27	611.799,983 314.838,813	28	611.800,183 314.838,554	0.327
30	611.858,856 314.764,687	31	611.890,335 314.721,305	53.6
33	612.145,789 314.333,373	34	612.266,683 314.148,976	220.494
36	612.243,864 314.198,015	37	612.189,325 314.282,464	100.529
39	612.079,341 314.449,141	40	612.024,288 314.532,642	100.016
42	611.914,006 314.699,672	43	611.857,114 314.781,22	99.432

** Lungimile segmentelor sunt determinate în planul de proiecţie Stereo 70 şi sunt rotunjite la 1 milimetru.
*** Distanţa dintre puncte este formată din segmente cumulate ce sunt mai mici decât valoarea 1 milimetru.

Document care conține date cu caracter personal, protejat de prevederile Regulamentului (UE) nr. 679/2016 și Legii 190/2018

DATE DESPRE IMOBILUL NR. 7173

Oficiul de Cadastru şi Publicitate Imobiliară CALARASI
Biroul de Cadastru şi Publicitate Imobiliară Oltenita

A. Partea I. Descrierea imobilului

TEREN Extravilan

Adresa: Jud. Calarasi

Nr. Crt	Nr cadastral Nr. topografic	Suprafaţa* (mp)	Observaţii / Referinţe
A1		11.217	Sector cadastral:0 Teren neimprejmuit;

B. Partea II. Proprietari şi acte

Inscrieri privitoare la dreptul de proprietate şi alte drepturi reale		Referinţe
/		
Act Normativ nr. 7, din 13/03/1996 emis de PARLAMENTUL ROMANIEI (,art.13);		
B1	Inscrierea posesiei, drept de PROPRIETATE, dobandit prin Lege, cota actuala 1/1	A1
	1) **NEIDENTIFICAT NEIDENTIFICAT**	
Act Normativ nr. 7, din 13/03/1996 emis de PARLAMENTUL ROMANIEI;		
B2	Se notează mențiunea de proprietar neidentificat.	A1

C. Partea III. SARCINI .

Inscrieri privind dezmembramintele dreptului de proprietate, drepturi reale de garanţie şi sarcini	Referinţe
NU SUNT	

Document care conține date cu caracter personal, protejat de prevederile Regulamentului (UE) nr. 679/2016 și Legii 190/2018

Anexa Nr. 1 La Partea I

Teren

Nr cadastral	Suprafaţa (mp)*	Observaţii / Referinţe
	11.217	

* Suprafaţa este determinată in planul de proiecţie Stereo 70.

DETALII LINIARE IMOBIL



Date referitoare la teren

Crt	Categorie folosință	Intra vilan	Suprafaţa (mp)	Tarla	Parcelă	Nr. topo	Observaţii / Referinţe
1	drum	NU	11.217	-	-	-	

Lungime Segmente

1) Valorile lungimilor segmentelor sunt obţinute din proiecţie în plan.

Punct început	X / Y	Punct sfârşit	X / Y	Lungime segment
1	612.176,029 320.315,475	2	612.211,008 320.306,3	36.162
4	612.272,416 320.312,476	5	612.309,416 320.310,894	37.033
7	612.340,811 320.306,472	8	612.351,56 320.304,958	10.855
10	612.378,857 320.304,449	11	612.383,415 320.304,364	4.559
13	612.401,035 320.310,295	14	612.411,001 320.313,56	10.487
16	612.456,312 320.321,952	17	612.466,962 320.323,589	10.775

Punct început	X / Y	Punct sfârşit	X / Y	Lungime segment
2	612.211,008 320.306,3	3	612.258,931 320.311,12	48.164
5	612.309,416 320.310,894	6	612.325,492 320.308,629	16.235
8	612.351,56 320.304,958	9	612.352,09 320.304,948	0.531
11	612.383,415 320.304,364	12	612.393,676 320.307,818	10.826
14	612.411,001 320.313,56	15	612.419,197 320.316,246	8.626
17	612.466,962 320.323,589	18	612.476,443 320.326,864	10.031

Punct început	X / Y	Punct sfârşit	X / Y	Lungime segment
3	612.258,931 320.311,12	4	612.272,416 320.312,476	13.553
6	612.325,492 320.308,629	7	612.340,811 320.306,472	15.47
9	612.352,09 320.304,948	10	612.378,857 320.304,449	26.771
12	612.393,676 320.307,818	13	612.401,035 320.310,295	7.765
15	612.419,197 320.316,246	16	612.456,312 320.321,952	37.55
18	612.476,443 320.326,864	19	612.487,488 320.330,679	11.686

Document care conține date cu caracter personal, protejat de prevederile Regulamentului (UE) nr. 679/2016 și Legii 190/2018

Punct început	X / Y	Punct sfârşit	X / Y	Lungime segment
19	612.487,488 320.330,679	20	612.493,963 320.333,535	7.077
22	612.519,978 320.343,043	23	612.524,43 320.344,079	4.571
25	612.641,892 320.340,735	26	612.722,03 320.340,951	80.138
28	612.771,209 320.342,514	29	612.772,53 320.342,556	1.322
31	612.825,261 320.323,178	32	612.835,8 320.322,106	10.594
34	613.156,294 320.322,075	35	613.234,859 320.321,959	78.565
37	613.393,57 320.321,726	38	613.533,932 320.319,838	140.375
40	613.673,531 320.320,446	41	613.763,216 320.315,067	89.846
43	613.987,407 320.313,157	44	614.026,158 320.311,018	38.81
46	614.036,301 320.310,458	47	614.181,376 320.313,091	145.099
49	614.460,586 320.310,758	50	614.637,342 320.307,485	176.786
52	614.811,899 320.304,277	53	614.818,189 320.304,014	6.295
55	614.822,457 320.307,839	56	614.818,356 320.308,01	4.105
58	614.723,717 320.308,075	59	614.637,458 320.311,484	86.326
61	614.421,848 320.315,081	62	614.181,356 320.317,091	240.501
64	614.030,378 320.314,791	65	614.026,379 320.315,012	4.005
67	613.906,085 320.319,137	68	613.763,335 320.319,067	142.75
70	613.645,802 320.324,325	71	613.533,95 320.323,839	111.853
73	613.238,865 320.325,953	74	613.234,865 320.325,959	4.0
76	612.854,478 320.326,167	77	612.835,997 320.326,106	18.481
79	612.814,73 320.329,39	80	612.773,265 320.346,582	44.888
82	612.739,373 320.345,505	83	612.721,961 320.344,951	17.421
85	612.541,997 320.348,454	86	612.523,929 320.348,069	18.072
88	612.511,466 320.345,584	89	612.476,96 320.333,546	36.545
91	612.427,265 320.322,922	92	612.409,529 320.320,437	17.909
94	612.349,98 320.310,926	95	612.313,993 320.316,324	36.389
97	612.242,534 320.316,067	98	612.219,657 320.312,554	23.145
100	612.189,583 320.318,038	101	612.177,327 320.319,413	12.333

Punct început	X / Y	Punct sfârşit	X / Y	Lungime segment
20	612.493,963 320.333,535	21	612.512,483 320.341,703	20.241
23	612.524,43 320.344,079	24	612.541,965 320.344,452	17.539
26	612.722,03 320.340,951	27	612.739,5 320.341,507	17.479
29	612.772,53 320.342,556	30	612.813,557 320.325,547	44.413
32	612.835,8 320.322,106	33	612.854,484 320.322,167	18.684
35	613.234,859 320.321,959	36	613.238,859 320.321,953	4.0
38	613.533,932 320.319,838	39	613.645,819 320.320,325	111.888
41	613.763,216 320.315,067	42	613.906,037 320.315,137	142.821
44	614.026,158 320.311,018	45	614.030,157 320.310,797	4.005
47	614.181,376 320.313,091	48	614.421,815 320.311,082	240.448
50	614.637,342 320.307,485	51	614.723,642 320.304,074	86.368
53	614.818,189 320.304,014	54	614.823,211 320.303,804	5.027
56	614.818,356 320.308,01	57	614.811,978 320.308,277	6.383
59	614.637,458 320.311,484	60	614.460,64 320.314,757	176.849
62	614.181,356 320.317,091	63	614.036,375 320.314,46	145.005
65	614.026,379 320.315,012	66	613.987,566 320.317,155	38.872
68	613.763,335 320.319,067	69	613.673,642 320.324,447	89.854
71	613.533,95 320.323,839	72	613.393,6 320.325,726	140.363
74	613.234,865 320.325,959	75	613.156,298 320.326,075	78.567
77	612.835,997 320.326,106	78	612.825,862 320.327,138	10.187
80	612.773,265 320.346,582	81	612.771,081 320.346,512	2.185
83	612.721,961 320.344,951	84	612.641,961 320.344,735	80.0
86	612.523,929 320.348,069	87	612.519,172 320.346,963	4.884
89	612.476,96 320.333,546	90	612.453,398 320.324,978	25.072
92	612.409,529 320.320,437	93	612.383,053 320.310,241	28.371
95	612.313,993 320.316,324	96	612.266,697 320.318,552	47.349
98	612.219,657 320.312,554	99	612.202,435 320.313,839	17.27
101	612.177,327 320.319,413	1	612.176,029 320.315,475	4.146

Punct început	X / Y	Punct sfârşit	X / Y	Lungime segment
21	612.512,483 320.341,703	22	612.519,978 320.343,043	7.614
24	612.541,965 320.344,452	25	612.641,892 320.340,735	99.996
27	612.739,5 320.341,507	28	612.771,209 320.342,514	31.724
30	612.813,557 320.325,547	31	612.825,261 320.323,178	11.942
33	612.854,484 320.322,167	34	613.156,294 320.322,075	301.81
36	613.238,859 320.321,953	37	613.393,57 320.321,726	154.711
39	613.645,819 320.320,325	40	613.673,531 320.320,446	27.712
42	613.906,037 320.315,137	43	613.987,407 320.313,157	81.394
45	614.030,157 320.310,797	46	614.036,301 320.310,458	6.153
48	614.421,815 320.311,082	49	614.460,586 320.310,758	38.772
51	614.723,642 320.304,074	52	614.811,899 320.304,277	88.257
54	614.823,211 320.303,804	55	614.822,457 320.307,839	4.105
57	614.811,978 320.308,277	58	614.723,717 320.308,075	88.261
60	614.460,64 320.314,757	61	614.421,848 320.315,081	38.793
63	614.036,375 320.314,46	64	614.030,378 320.314,791	6.006
66	613.987,566 320.317,155	67	613.906,085 320.319,137	81.505
69	613.673,642 320.324,447	70	613.645,802 320.324,325	27.841
72	613.393,6 320.325,726	73	613.238,865 320.325,953	154.735
75	613.156,298 320.326,075	76	612.854,478 320.326,167	301.82
78	612.825,862 320.327,138	79	612.814,73 320.329,39	11.357
81	612.771,081 320.346,512	82	612.739,373 320.345,505	31.724
84	612.641,961 320.344,735	85	612.541,997 320.348,454	100.034
87	612.519,172 320.346,963	88	612.511,466 320.345,584	7.829
90	612.453,398 320.324,978	91	612.427,265 320.322,922	26.214
93	612.383,053 320.310,241	94	612.349,98 320.310,926	33.08
96	612.266,697 320.318,552	97	612.242,534 320.316,067	24.29
99	612.202,435 320.313,839	100	612.189,583 320.318,038	13.521

**** Lungimile segmentelor sunt determinate în planul de proiecţie Stereo 70 şi sunt rotunjite la 1 milimetru.**
***** Distanţa dintre puncte este formată din segmente cumulate ce sunt mai mici decât valoarea 1 milimetru.**

Document care conține date cu caracter personal, protejat de prevederile Regulamentului (UE) nr. 679/2016 și Legii 190/2018

DATE DESPRE IMOBILUL NR. 7174

Oficiul de Cadastru şi Publicitate Imobiliară CALARASI
Biroul de Cadastru şi Publicitate Imobiliară Oltenita

A. Partea I. Descrierea imobilului

TEREN Extravilan

Adresa: Jud. Calarasi

Nr. Crt	Nr cadastral Nr. topografic	Suprafaţa* (mp)	Observaţii / Referinţe
A1		13.679	Sector cadastral:0 Teren neimprejmuit;

B. Partea II. Proprietari şi acte

Inscrieri privitoare la dreptul de proprietate şi alte drepturi reale		Referinţe
/		
Act Normativ nr. 7, din 13/03/1996 emis de PARLAMENTUL ROMANIEI (,art.13);		
B1	Inscrierea posesiei, drept de PROPRIETATE, dobandit prin Lege, cota actuala 1/1	A1
	1) **NEIDENTIFICAT NEIDENTIFICAT**	
Act Normativ nr. 7, din 13/03/1996 emis de PARLAMENTUL ROMANIEI;		
B2	Se notează mențiunea de proprietar neidentificat.	A1

C. Partea III. SARCINI .

Inscrieri privind dezmembramintele dreptului de proprietate, drepturi reale de garanţie şi sarcini	Referinţe
NU SUNT	

Document care conține date cu caracter personal, protejat de prevederile Regulamentului (UE) nr. 679/2016 și Legii 190/2018

Anexa Nr. 1 La Partea I

Teren

Nr cadastral	Suprafaţa (mp)*	Observaţii / Referinţe
	13.679	

* Suprafaţa este determinată in planul de proiecţie Stereo 70.

DETALII LINIARE IMOBIL



Date referitoare la teren

Crt	Categorie folosință	Intra vilan	Suprafaţa (mp)	Tarla	Parcelă	Nr. topo	Observaţii / Referinţe
1	drum	NU	13.679	-	-	-	

Lungime Segmente

1) Valorile lungimilor segmentelor sunt obţinute din proiecţie în plan.

Punct început	X / Y	Punct sfârşit	X / Y	Lungime segment
1	612.487,488 320.330,679	2	612.493,82 320.329,492	6.442
4	612.505,021 320.303,052	5	612.626,478 320.304,431	121.464
7	612.800,658 320.301,395	8	612.819,008 320.301,023	18.354
10	613.222,197 320.289,983	11	613.226,956 320.289,443	4.79
13	614.024,681 320.275,769	14	614.028,68 320.275,748	4.0
16	614.426,517 320.262,946	17	614.814,689 320.258,932	388.193

Punct început	X / Y	Punct sfârşit	X / Y	Lungime segment
2	612.493,82 320.329,492	3	612.497,645 320.325,289	5.683
5	612.626,478 320.304,431	6	612.689,114 320.303,656	62.641
8	612.819,008 320.301,023	9	612.823,549 320.300,595	4.561
11	613.226,956 320.289,443	12	613.632,891 320.280,804	406.026
14	614.028,68 320.275,748	15	614.339,735 320.265,266	311.231
17	614.814,689 320.258,932	18	614.821,987 320.257,873	7.374

Punct început	X / Y	Punct sfârşit	X / Y	Lungime segment
3	612.497,645 320.325,289	4	612.505,021 320.303,052	23.429
6	612.689,114 320.303,656	7	612.800,658 320.301,395	111.568
9	612.823,549 320.300,595	10	613.222,197 320.289,983	398.789
12	613.632,891 320.280,804	13	614.024,681 320.275,769	391.822
15	614.339,735 320.265,266	16	614.426,517 320.262,946	86.813
18	614.821,987 320.257,873	19	614.825,957 320.257,474	3.99

Document care conține date cu caracter personal, protejat de prevederile Regulamentului (UE) nr. 679/2016 și Legii 190/2018

Punct început	X / Y	Punct sfârşit	X / Y	Lungime segment
19	614.825,957 320.257,474	20	614.825,967 320.257,473	0.01
22	615.222,272 320.258,85	23	615.222,292 320.258,85	0.02
25	615.368,525 320.256,964	26	615.368,545 320.256,964	0.02
28	615.375,128 320.256,879	29	615.375,148 320.256,879	0.02
31	615.468,198 320.255,679	32	615.468,218 320.255,679	0.02
34	615.525,713 320.254,938	35	615.526,292 320.254,93	0.579
37	615.637,865 320.252,995	38	615.638,387 320.252,983	0.522
40	615.831,007 320.248,71	41	615.901,268 320.247,626	70.269
43	615.831,082 320.252,709	44	615.638,477 320.256,982	192.652
46	615.584,486 320.258,18	47	615.526,345 320.258,93	58.146
49	615.468,29 320.259,678	50	615.468,27 320.259,679	0.02
52	615.375,22 320.260,878	53	615.375,2 320.260,879	0.02
55	615.368,617 320.260,963	56	615.368,597 320.260,964	0.02
58	615.222,364 320.262,849	59	615.222,344 320.262,85	0.02
61	615.158,178 320.263,677	62	614.826,155 320.261,474	332.03
64	614.814,998 320.262,929	65	614.426,591 320.266,945	388.428
67	614.028,759 320.279,747	68	614.024,717 320.279,769	4.042
70	613.227,225 320.293,438	71	613.222,476 320.293,977	4.779
73	612.819,237 320.305,019	74	612.800,759 320.305,394	18.481
76	612.800,719 320.305,394	77	612.689,179 320.307,656	111.563
79	612.507,898 320.307,084	80	612.501,175 320.327,354	21.355
82	612.493,963 320.333,535	1	612.487,488 320.330,679	7.077

Punct început	X / Y	Punct sfârşit	X / Y	Lungime segment
20	614.825,967 320.257,473	21	615.158,165 320.259,677	332.205
23	615.222,292 320.258,85	24	615.222,312 320.258,85	0.02
26	615.368,545 320.256,964	27	615.368,565 320.256,964	0.02
29	615.375,148 320.256,879	30	615.375,168 320.256,879	0.02
32	615.468,218 320.255,679	33	615.468,238 320.255,679	0.02
35	615.526,292 320.254,93	36	615.584,416 320.254,181	58.129
38	615.638,387 320.252,983	39	615.638,407 320.252,983	0.02
41	615.901,268 320.247,626	42	615.899,086 320.250,726	3.791
44	615.638,477 320.256,982	45	615.637,955 320.256,994	0.522
47	615.526,345 320.258,93	48	615.525,766 320.258,938	0.579
50	615.468,27 320.259,679	51	615.468,25 320.259,679	0.02
53	615.375,2 320.260,879	54	615.375,18 320.260,879	0.02
56	615.368,597 320.260,964	57	615.368,577 320.260,964	0.02
59	615.222,344 320.262,85	60	615.222,324 320.262,85	0.02
62	614.826,155 320.261,474	63	614.822,475 320.261,845	3.699
65	614.426,591 320.266,945	66	614.339,856 320.269,264	86.766
68	614.024,717 320.279,769	69	613.632,959 320.284,804	391.791
71	613.222,476 320.293,977	72	612.823,79 320.304,59	398.826
74	612.800,759 320.305,394	75	612.800,739 320.305,394	0.02
77	612.689,179 320.307,656	78	612.626,48 320.308,431	62.704
80	612.501,175 320.327,354	81	612.495,875 320.333,177	7.873

Punct început	X / Y	Punct sfârşit	X / Y	Lungime segment
21	615.158,165 320.259,677	22	615.222,272 320.258,85	64.112
24	615.222,312 320.258,85	25	615.368,525 320.256,964	146.225
27	615.368,565 320.256,964	28	615.375,128 320.256,879	6.564
30	615.375,168 320.256,879	31	615.468,198 320.255,679	93.038
33	615.468,238 320.255,679	34	615.525,713 320.254,938	57.48
36	615.584,416 320.254,181	37	615.637,865 320.252,995	53.462
39	615.638,407 320.252,983	40	615.831,007 320.248,71	192.647
42	615.899,086 320.250,726	43	615.831,082 320.252,709	68.033
45	615.637,955 320.256,994	46	615.584,486 320.258,18	53.482
48	615.525,766 320.258,938	49	615.468,29 320.259,678	57.482
51	615.468,25 320.259,679	52	615.375,22 320.260,878	93.038
54	615.375,18 320.260,879	55	615.368,617 320.260,963	6.564
57	615.368,577 320.260,964	58	615.222,364 320.262,849	146.225
60	615.222,324 320.262,85	61	615.158,178 320.263,677	64.151
63	614.822,475 320.261,845	64	614.814,998 320.262,929	7.555
66	614.339,856 320.269,264	67	614.028,759 320.279,747	311.274
69	613.632,959 320.284,804	70	613.227,225 320.293,438	405.826
72	612.823,79 320.304,59	73	612.819,237 320.305,019	4.574
75	612.800,739 320.305,394	76	612.800,719 320.305,394	0.02
78	612.626,48 320.308,431	79	612.507,898 320.307,084	118.59
81	612.495,875 320.333,177	82	612.493,963 320.333,535	1.945

**** Lungimile segmentelor sunt determinate în planul de proiecţie Stereo 70 şi sunt rotunjite la 1 milimetru.**
***** Distanţa dintre puncte este formată din segmente cumulate ce sunt mai mici decât valoarea 1 milimetru.**

Document care conține date cu caracter personal, protejat de prevederile Regulamentului (UE) nr. 679/2016 și Legii 190/2018

DATE DESPRE IMOBILUL NR. 7176

Oficiul de Cadastru şi Publicitate Imobiliară CALARASI
Biroul de Cadastru şi Publicitate Imobiliară Oltenita

A. Partea I. Descrierea imobilului

Nr. CF vechi:10
Nr. cadastral vechi:159

TEREN Intravilan

Adresa: Loc. Cucuieti, Str Calea Bucuresti, Nr. 36, Jud. Calarasi

Nr. Crt	Nr cadastral Nr. topografic	Suprafaţa* (mp)	Observaţii / Referinţe
A1	21721	274	Sector cadastral:12 Teren imprejmuit;

B. Partea II. Proprietari şi acte

Inscrieri privitoare la dreptul de proprietate şi alte drepturi reale		Referinţe
1793 / 19/12/2003		
Act Notarial nr. 5013/2003, din 01/01/2003 emis de OJCGC Calarasi (Fisa de punere in posesie nr.1142/1997 a Prmariei Plataresti,Certificat de mostenitor nr.451/1998 emis de BNP Oltenita);		
B1	Inscrierea provizorie, drept de PROPRIETATEcu conditia obtinerii titlului de proprietate conf.Legii nr.18/1991,pe numele lui Dobre Alexandru, dobandit prin Succesiune, cota actuala 1/1, cota initiala 1/1	A1
	1) **DOBRE GHERGHINA**	
	OBSERVATII: (provenita din conversia CF 10) *(provenita din conversia CF 10)*	
/		
Act Normativ nr. 7 art. 12, din 13/03/1996 emis de PARLAMENTUL ROMANIEI;		
B5	SE NOTEAZA RADIEREA CONSTRUCTIEI C1	A1

C. Partea III. SARCINI .

Inscrieri privind dezmembramintele dreptului de proprietate, drepturi reale de garanţie şi sarcini	Referinţe
NU SUNT	

Document care conține date cu caracter personal, protejat de prevederile Regulamentului (UE) nr. 679/2016 și Legii 190/2018

Anexa Nr. 1 La Partea I

Teren

Nr cadastral	Suprafaţa (mp)*	Observaţii / Referinţe
21721	274	

* Suprafaţa este determinată in planul de proiecţie Stereo 70.

DETALII LINIARE IMOBIL

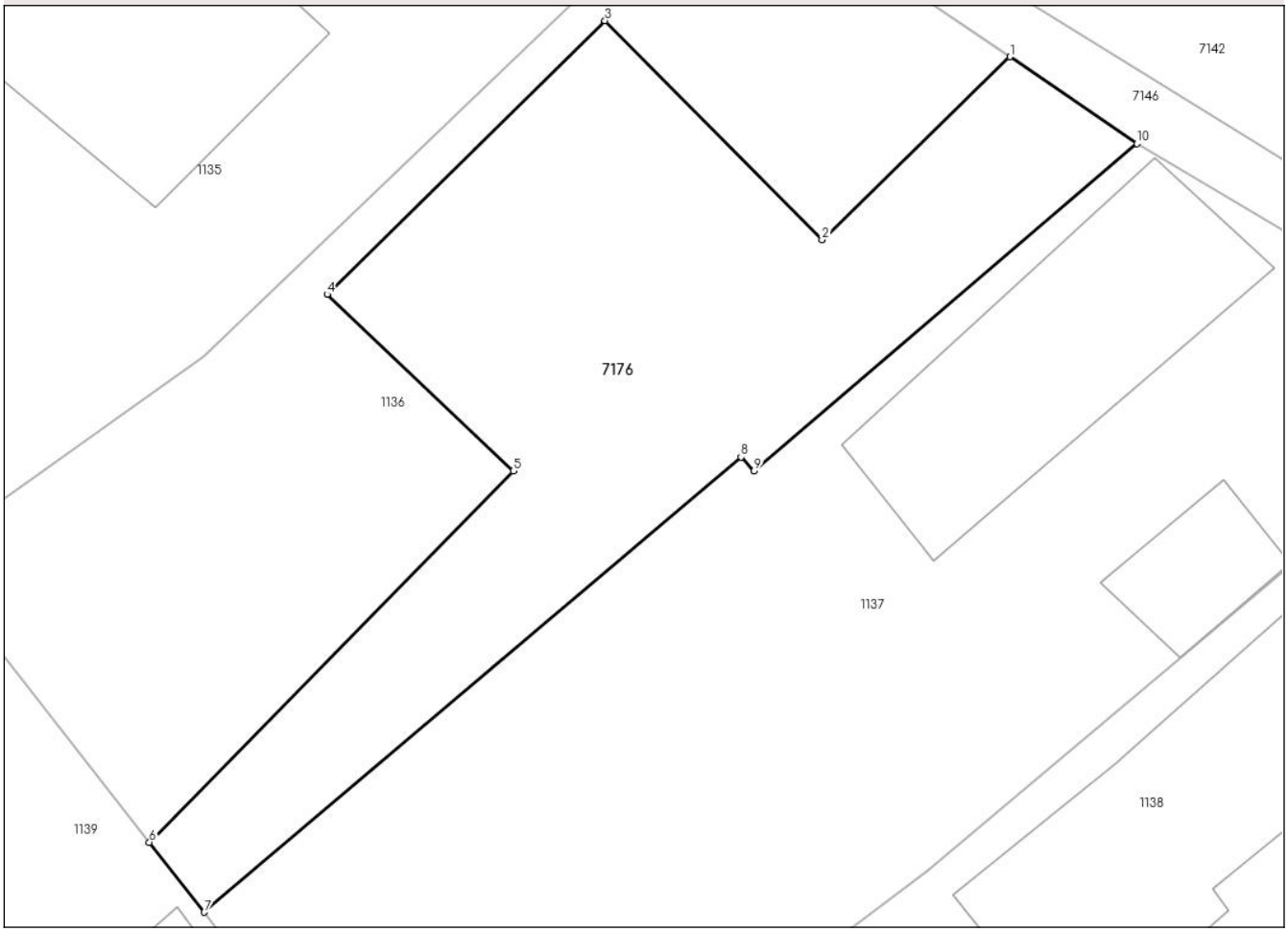

Date referitoare la teren

Crt	Categorie folosință	Intra vilan	Suprafaţa (mp)	Tarla	Parcelă	Nr. topo	Observaţii / Referinţe
1	curti constructii	DA	274	10	500	-	

Lungime Segmente
1) Valorile lungimilor segmentelor sunt obţinute din proiecţie în plan.

Punct început	X / Y	Punct sfârşit	X / Y	Lungime segment (** (m)
1	611.226,751 315.452,969	2	611.220,643 315.447,023	8.525
2	611.220,643 315.447,023	3	611.213,578 315.454,137	10.026
3	611.213,578 315.454,137	4	611.204,538 315.445,241	12.683
4	611.204,538 315.445,241	5	611.210,591 315.439,504	8.34
5	611.210,591 315.439,504	6	611.198,754 315.427,438	16.903

Document care conține date cu caracter personal, protejat de prevederile Regulamentului (UE) nr. 679/2016 și Legii 190/2018

Punct început	X / Y	Punct sfârşit	X / Y	Lungime segment (** (m)
6	611.198,754 315.427,438	7	611.200,542 315.425,164	2.892
7	611.200,542 315.425,164	8	611.218,002 315.439,96	22.886
8	611.218,002 315.439,96	9	611.218,429 315.439,51	0.62
9	611.218,429 315.439,51	10	611.230,88 315.450,149	16.377
10	611.230,88 315.450,149	1	611.226,751 315.452,969	5.0

** Lungimile segmentelor sunt determinate în planul de proiecţie Stereo 70 şi sunt rotunjite la 1 milimetru.
*** Distanţa dintre puncte este formată din segmente cumulate ce sunt mai mici decât valoarea 1 milimetru.

Document care conține date cu caracter personal, protejat de prevederile Regulamentului (UE) nr. 679/2016 și Legii 190/2018

DATE DESPRE IMOBILUL NR. 7177

Oficiul de Cadastru şi Publicitate Imobiliară CALARASI
Biroul de Cadastru şi Publicitate Imobiliară Oltenita

A. Partea I. Descrierea imobilului

Nr. CF vechi:227
Nr. cadastral vechi:364/2

TEREN Intravilan

Adresa: Loc. Plataresti, Str Calea Bucuresti, Nr. 72A, Jud. Calarasi

Nr. Crt	Nr cadastral Nr. topografic	Suprafaţa* (mp)	Observaţii / Referinţe
A1	20140	Din acte: 1.200 Masurata: 1.229	Sector cadastral:11 Teren imprejmuit;

B. Partea II. Proprietari şi acte

Inscrieri privitoare la dreptul de proprietate şi alte drepturi reale		Referinţe
58568 / 25/10/2022		
Act Notarial nr. 4005, din 24/10/2022 emis de MELENTE ADRIAN;		
B2	Intabulare, drept de PROPRIETATE, dobandit prin Conventie, cota actuala 1/1, cota initiala 1/1	A1
	1) **PHOENIXKAT CONSTRUCT S.R.L.**, CIF:37440795	

C. Partea III. SARCINI

Inscrieri privind dezmembramintele dreptului de proprietate, drepturi reale de garanţie şi sarcini		Referinţe
58568 / 25/10/2022		
Act Notarial nr. 4005, din 24/10/2022 emis de MELENTE ADRIAN;		
C3	se radiaza inscrierea de sub C1 si C2	A1

Document care conține date cu caracter personal, protejat de prevederile Regulamentului (UE) nr. 679/2016 și Legii 190/2018

Anexa Nr. 1 La Partea I

Teren

Nr cadastral	Suprafaţa (mp)*	Observaţii / Referinţe
20140	Din acte: 1.200 Masurata: 1.229	

* Suprafaţa este determinată in planul de proiecţie Stereo 70.

DETALII LINIARE IMOBIL

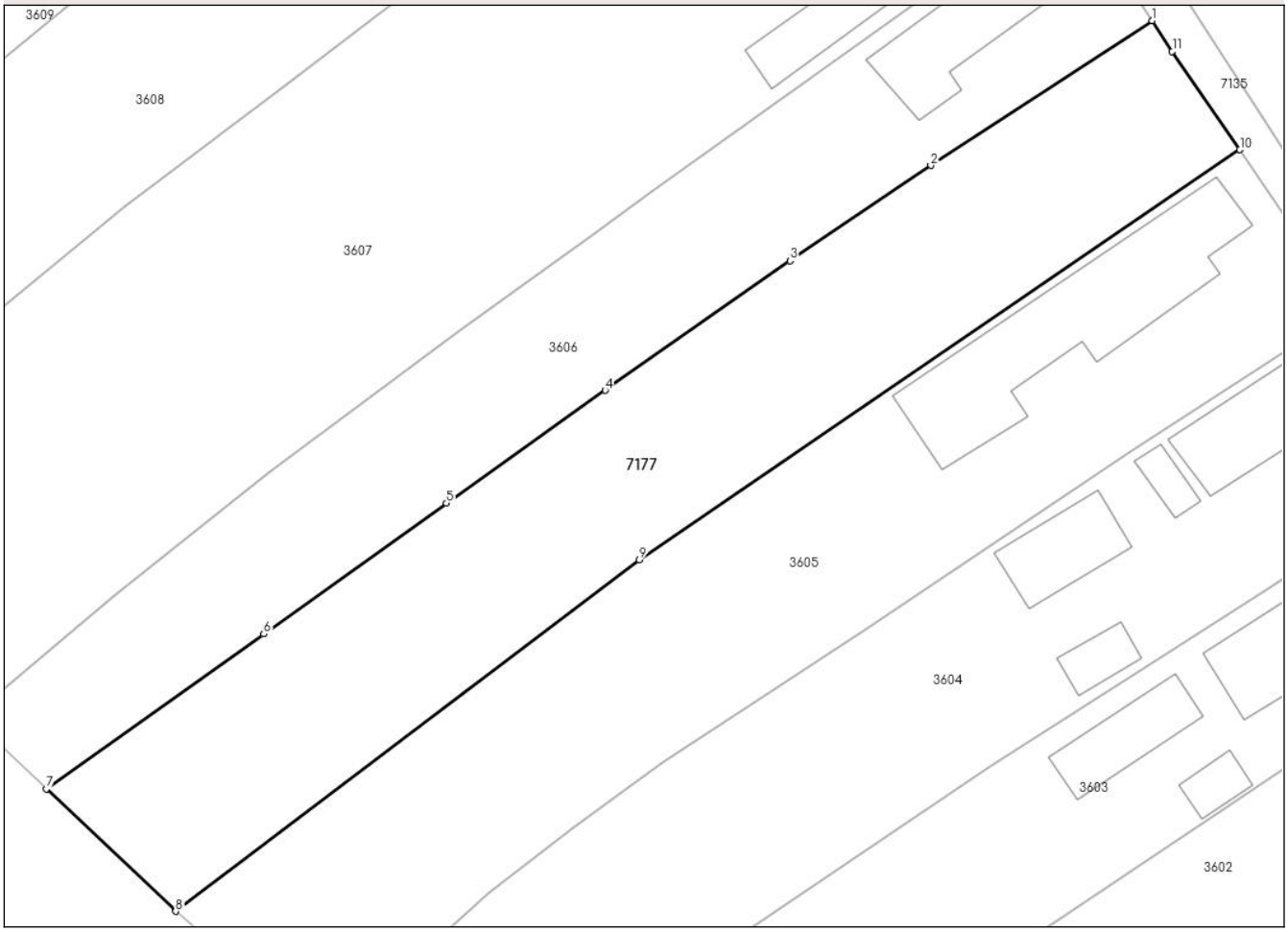

Date referitoare la teren

Crt	Categorie folosinţă	Intra vilan	Suprafaţa (mp)	Tarla	Parcelă	Nr. topo	Observaţii / Referinţe
1	curti constructii	DA	1.229	20	12	-	

Lungime Segmente
1) Valorile lungimilor segmentelor sunt obţinute din proiecţie în plan.

Punct început	X / Y	Punct sfârşit	X / Y	Lungime segment (** (m)
1	608.530,296 318.574,086	2	608.513,604 318.563,175	19.942
2	608.513,604 318.563,175	3	608.502,987 318.555,995	12.817
3	608.502,987 318.555,995	4	608.489,07 318.546,225	17.004
4	608.489,07 318.546,225	5	608.477,101 318.537,721	14.682
5	608.477,101 318.537,721	6	608.463,329 318.527,869	16.934

Document care conține date cu caracter personal, protejat de prevederile Regulamentului (UE) nr. 679/2016 și Legii 190/2018

Punct început	X / Y	Punct sfârşit	X / Y	Lungime segment (** (m)
6	608.463,329 318.527,869	7	608.446,938 318.516,198	20.121
7	608.446,938 318.516,198	8	608.456,698 318.506,973	13.43
8	608.456,698 318.506,973	9	608.491,648 318.533,458	43.852
9	608.491,648 318.533,458	10	608.536,905 318.564,36	54.801
10	608.536,905 318.564,36	11	608.531,807 318.571,776	8.999
11	608.531,807 318.571,776	1	608.530,296 318.574,086	2.76

** Lungimile segmentelor sunt determinate în planul de proiecţie Stereo 70 şi sunt rotunjite la 1 milimetru.
*** Distanţa dintre puncte este formată din segmente cumulate ce sunt mai mici decât valoarea 1 milimetru.

Document care conține date cu caracter personal, protejat de prevederile Regulamentului (UE) nr. 679/2016 și Legii 190/2018

DATE DESPRE IMOBILUL NR. 7178

Oficiul de Cadastru şi Publicitate Imobiliară CALARASI
Biroul de Cadastru şi Publicitate Imobiliară Oltenita

A. Partea I. Descrierea imobilului

Nr. CF vechi:10
Nr. cadastral vechi:86

TEREN Intravilan

Adresa: Loc. Podu Pitarului, Str Marin Preda, Nr. 1, Jud. Calarasi

Nr. Crt	Nr cadastral Nr. topografic	Suprafaţa* (mp)	Observaţii / Referinţe
A1	21701	Din acte: 511 Masurata: 507	Sector cadastral:11 Teren imprejmuit;

B. Partea II. Proprietari şi acte

Inscrieri privitoare la dreptul de proprietate şi alte drepturi reale		Referinţe
1115 / 27/08/2002		
Act Notarial nr. 2501999, din 01/01/1999 emis de Notariatul de Stat Local Oltenita (Certificat de mostenitor nr.249/1999 elib. de Notariatul de Stat Local Oltenita,);		
B1	Inscrierea provizorie, drept de PROPRIETATEcu conditia obtinerii titlului de proprietate conf.Legii nr.18/1991,pe numele autoarei Stoica Steliana, dobandit prin Conventie, cota actuala 1/4, cota initiala 1/4	A1
	1) **NICA TEODORA**	
	OBSERVATII: (provenita din conversia CF 10) *(provenita din conversia CF 10)*	
B2	Inscrierea provizorie, drept de PROPRIETATEcu conditia obtinerii titlului de proprietate conf.Legii nr.18/1991,pe numele autoarei Stoica Steliana, dobandit prin Conventie, cota actuala 1/4, cota initiala 1/4	A1
	1) **CONSTANTIN IOANA**	
	OBSERVATII: (provenita din conversia CF 10) *(provenita din conversia CF 10)*	
B3	Inscrierea provizorie, drept de PROPRIETATEcu conditia obtinerii titlului de proprietate conf.Legii nr.18/1991,pe numele autoarei Stoica Steliana, dobandit prin Conventie, cota actuala 1/4, cota initiala 1/4	A1
	1) **STOICA NICULINA**	
	OBSERVATII: (provenita din conversia CF 10) *(provenita din conversia CF 10)*	
B4	Inscrierea provizorie, drept de PROPRIETATEcu conditia obtinerii titlului de proprietate conf.Legii nr.18/1991,pe numele autoarei Stoica Steliana, dobandit prin Conventie, cota actuala 1/4, cota initiala 1/4	A1
	1) **NITA CONSTANTA**	
	OBSERVATII: (provenita din conversia CF 10) *(provenita din conversia CF 10)*	
/		
Act Normativ nr. 7 art. 12, din 13/03/1996 emis de PARLAMENTUL ROMANIEI;		
B5	SE NOTEAZA RADIEREA CONSTRUCTIEI C1	A1

C. Partea III. SARCINI .

Inscrieri privind dezmembramintele dreptului de proprietate, drepturi reale de garanţie şi sarcini	Referinţe
NU SUNT	

Document care conține date cu caracter personal, protejat de prevederile Regulamentului (UE) nr. 679/2016 și Legii 190/2018

Anexa Nr. 1 La Partea I

Teren

Nr cadastral	Suprafaţa (mp)*	Observaţii / Referinţe
21701	Din acte: 511 Masurata: 507	

* Suprafaţa este determinată in planul de proiecţie Stereo 70.

DETALII LINIARE IMOBIL

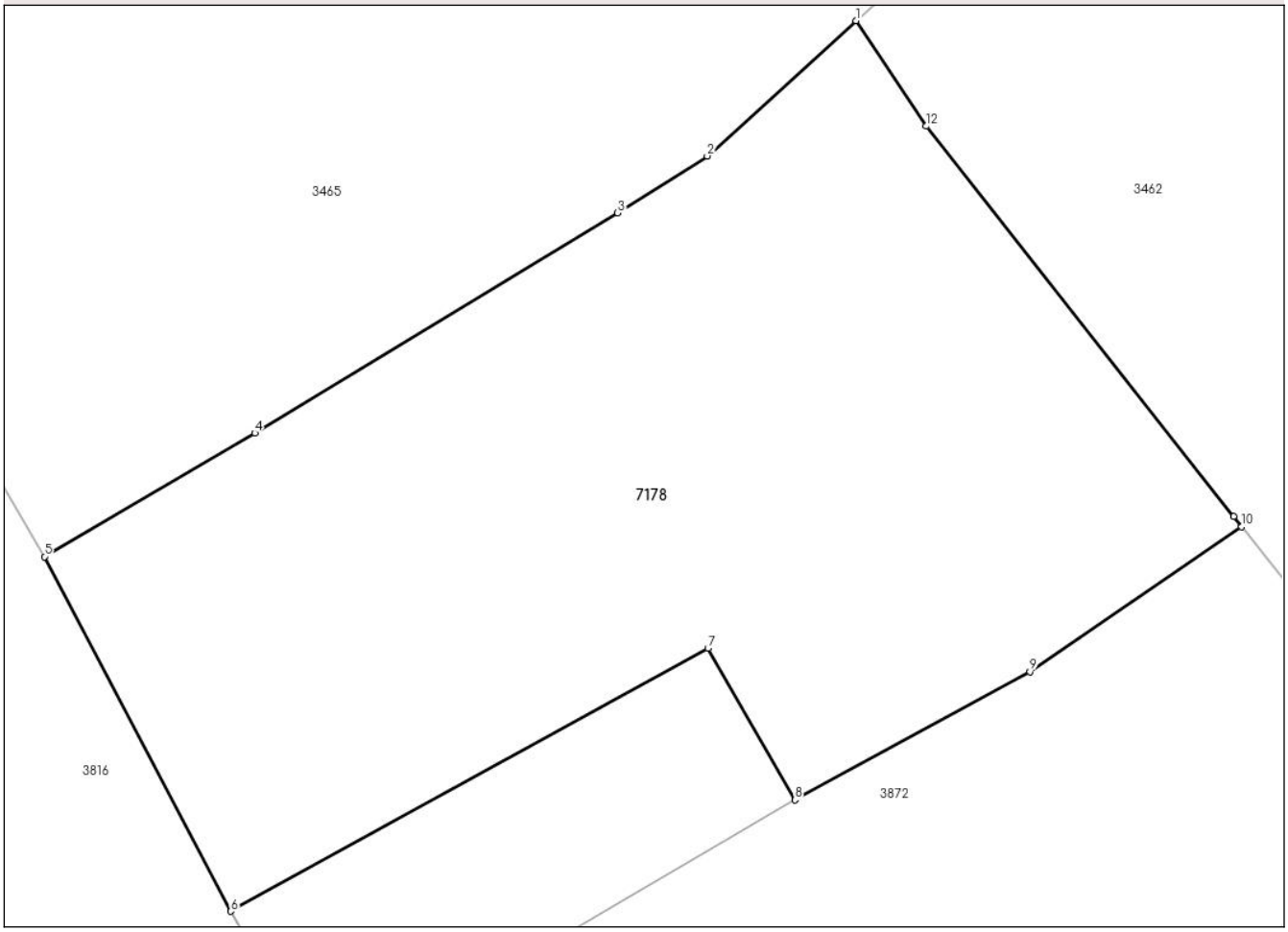

Date referitoare la teren

Crt	Categorie folosinţă	Intra vilan	Suprafaţa (mp)	Tarla	Parcelă	Nr. topo	Observaţii / Referinţe
1	curti constructii	DA	507	-	-	-	

Lungime Segmente
1) Valorile lungimilor segmentelor sunt obţinute din proiecţie în plan.

Punct început	X / Y	Punct sfârşit	X / Y	Lungime segment (** (m)
1	609.838,502 316.459,56	2	609.833,825 316.455,309	6.32
2	609.833,825 316.455,309	3	609.831,013 316.453,522	3.332
3	609.831,013 316.453,522	4	609.819,6 316.446,596	13.35
4	609.819,6 316.446,596	5	609.812,991 316.442,711	7.667
5	609.812,991 316.442,711	6	609.818,849 316.431,566	12.591

Document care conține date cu caracter personal, protejat de prevederile Regulamentului (UE) nr. 679/2016 și Legii 190/2018

Punct început	X / Y	Punct sfârşit	X / Y	Lungime segment (** (m)
6	609.818,849 316.431,566	7	609.833,851 316.439,829	17.127
7	609.833,851 316.439,829	8	609.836,585 316.435,064	5.493
8	609.836,585 316.435,064	9	609.843,971 316.439,096	8.415
9	609.843,971 316.439,096	10	609.850,632 316.443,654	8.071
10	609.850,632 316.443,654	11	609.850,377 316.443,978	0.412
11	609.850,377 316.443,978	12	609.840,718 316.456,245	15.613
12	609.840,718 316.456,245	1	609.838,502 316.459,56	3.988

** Lungimile segmentelor sunt determinate în planul de proiecţie Stereo 70 şi sunt rotunjite la 1 milimetru.
*** Distanţa dintre puncte este formată din segmente cumulate ce sunt mai mici decât valoarea 1 milimetru.

Document care conține date cu caracter personal, protejat de prevederile Regulamentului (UE) nr. 679/2016 și Legii 190/2018

DATE DESPRE IMOBILUL NR. 7179

Oficiul de Cadastru şi Publicitate Imobiliară CALARASI
Biroul de Cadastru şi Publicitate Imobiliară Oltenita

A. Partea I. Descrierea imobilului

Nr. CF vechi:29
Nr. cadastral vechi:232

TEREN Intravilan

Adresa: Loc. Plataresti, Str Calea Bucuresti, Nr. 12, Jud. Calarasi

Nr. Crt	Nr cadastral Nr. topografic	Suprafaţa* (mp)	Observaţii / Referinţe
A1	21713	624	Sector cadastral:11 Teren neimprejmuit;

Construcţii

Crt	Nr cadastral Nr. topografic	Adresa	Observaţii / Referinţe
A1.1	21713-C1	Loc. Plataresti, Str Calea Bucuresti, Nr. 12, Jud. Calarasi	Nr. niveluri:1; S. construita la sol:45 mp; S. construita desfasurata:45 mp; Anexa

B. Partea II. Proprietari şi acte

Inscrieri privitoare la dreptul de proprietate şi alte drepturi reale		Referinţe
1097 / 11/04/2005		
Act Notarial nr. 1692, din 08/04/2005 emis de BNP Oltenita;		
B1	Intabulare, drept de PROPRIETATE, dobandit prin Conventie, cota actuala 1/1, cota initiala 1/1	A1, A1.1
	1) **CONSTANTIN ADRIANA**	
	OBSERVATII: (provenita din conversia CF 29)	

C. Partea III. SARCINI

Inscrieri privind dezmembramintele dreptului de proprietate, drepturi reale de garanţie şi sarcini		Referinţe
1097 / 11/04/2005		
Act Notarial nr. 1692, din 08/04/2005 emis de BNP Oltenita;		
C1	Intabulare, drept de UZUFRUCT VIAGER, dobandit prin Conventie, cota actuala 1/1, cota initiala 1/1	A1, A1.1
	1) **CONSTANTIN GHERGHINA**	
	OBSERVATII: (provenita din conversia CF 29)	

Document care conține date cu caracter personal, protejat de prevederile Regulamentului (UE) nr. 679/2016 și Legii 190/2018

Anexa Nr. 1 La Partea I

Teren

Nr cadastral	Suprafaţa (mp)*	Observaţii / Referinţe
21713	624	

* Suprafaţa este determinată in planul de proiecţie Stereo 70.

DETALII LINIARE IMOBIL

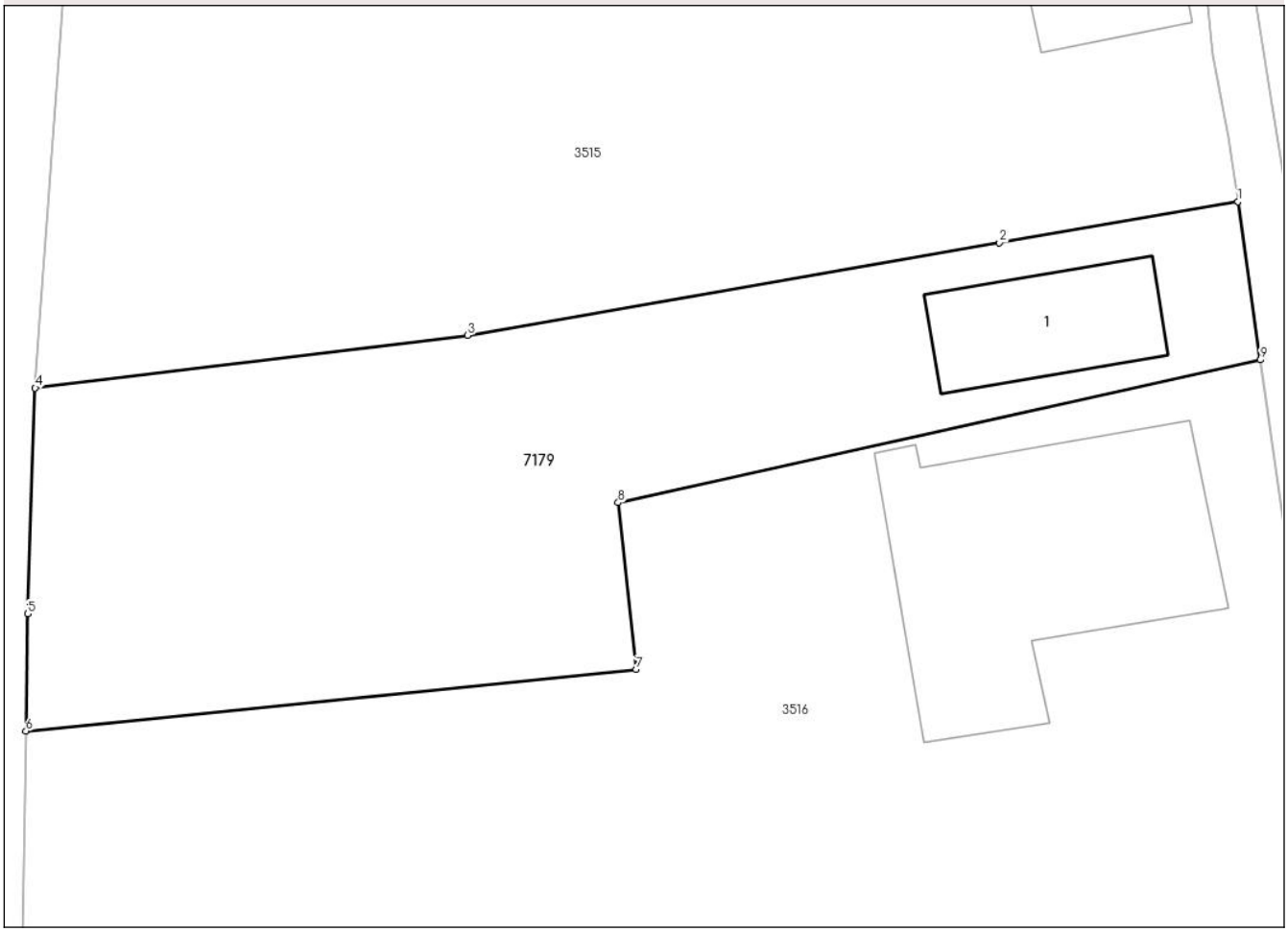

Date referitoare la teren

Crt	Categorie folosință	Intra vilan	Suprafaţa (mp)	Tarla	Parcelă	Nr. topo	Observaţii / Referinţe
1	curti constructii	DA	624	13	8, 10	-	

Date referitoare la construcţii

Crt	Număr	Destinaţie construcţie	Supraf. (mp)	Situaţie juridică	Observaţii / Referinţe
A1.1	21713-C1	constructii anexa	45	Cu acte	Nr. niveluri:1; S. construita la sol:45 mp; S. construita desfasurata:45 mp; Anexa

Lungime Segmente
1) Valorile lungimilor segmentelor sunt obţinute din proiecţie în plan.

Punct început	X / Y	Punct sfârşit	X / Y	Lungime segment (** (m)
1	609.880,932 317.007,95	2	609.870,388 317.006,137	10.698
2	609.870,388 317.006,137	3	609.846,872 317.002,054	23.868
3	609.846,872 317.002,054	4	609.827,75 316.999,721	19.264
4	609.827,75 316.999,721	5	609.827,409 316.989,751	9.976

Document care conține date cu caracter personal, protejat de prevederile Regulamentului (UE) nr. 679/2016 și Legii 190/2018

Punct început	X / Y	Punct sfârşit	X / Y	Lungime segment (** (m)
5	609.827,409 316.989,751	6	609.827,335 316.984,565	5.186
6	609.827,335 316.984,565	7	609.854,323 316.987,295	27.125
7	609.854,323 316.987,295	8	609.853,53 316.994,658	7.405
8	609.853,53 316.994,658	9	609.881,917 317.000,962	29.079
9	609.881,917 317.000,962	1	609.880,932 317.007,95	7.057

** Lungimile segmentelor sunt determinate în planul de proiecţie Stereo 70 şi sunt rotunjite la 1 milimetru.
*** Distanţa dintre puncte este formată din segmente cumulate ce sunt mai mici decât valoarea 1 milimetru.

Document care conține date cu caracter personal, protejat de prevederile Regulamentului (UE) nr. 679/2016 și Legii 190/2018

DATE DESPRE IMOBILUL NR. 7180

Oficiul de Cadastru şi Publicitate Imobiliară CALARASI
Biroul de Cadastru şi Publicitate Imobiliară Oltenita

A. Partea I. Descrierea imobilului

TEREN Intravilan

Adresa: Loc. Dorobantu, Jud. Calarasi

Nr. Crt	Nr cadastral Nr. topografic	Suprafaţa* (mp)	Observaţii / Referinţe
A1	23188	1.043	Sector cadastral:6 Teren imprejmuit; Imobil partial imprejmuit : Pe latura de Nord gard de plasă, Pe latura de Est gard de metal, Pe latura de Sud neîmprejmuit, Pe latura de Vest neîmprejmuit

Construcţii

Crt	Nr cadastral Nr. topografic	Adresa	Observaţii / Referinţe
A1.1	23188-C1	Loc. Dorobantu, Jud. Calarasi	Nr. niveluri:1; S. construita la sol:110 mp; S. construita desfasurata:110 mp; Suprafata construita desfasurata = 110mp. Constructie de locuit in regim P. Anul constructiei 1943.

B. Partea II. Proprietari şi acte

Inscrieri privitoare la dreptul de proprietate şi alte drepturi reale		Referinţe
46456 / 10/06/2024		
Act Notarial nr. 1000, din 07/06/2024 emis de Aristotel Stefania-Georgia;		
B1	Se infiinteaza cartea funciara 23188 a imobilului cu numarul cadastral 23188 / UAT Plataresti, rezultat din dezmembrarea imobilului cu numarul cadastral 23144 inscris in cartea funciara 23144;	A1
Act Notarial nr. 129, din 25/01/2024 emis de Aristotel Stefania-Georgia;		
B2	Se infiinteaza cartea funciara 23144 a imobilului cu numarul cadastral 23144 / UAT Plataresti, rezultat din dezmembrarea imobilului cu numarul cadastral 23019 inscris in cartea funciara 23019;	A1
	OBSERVATII: pozitie transcrisa din CF 23144/Plataresti, inscrisa prin incheierea nr. 12284 din 30/01/2024;	
Act Notarial nr. 2053, din 12/10/2023 emis de Aristotel Stefania-Georgia;		
B3	Intabulare, drept de PROPRIETATE, dobandit prin Conventie, cota actuala 1/1, cota initiala 1/1	A1, A1.1
	1) **CLODEANU EMANUEL** 2) **CLODEANU ANCA FLORENTINA**	
	OBSERVATII: pozitie transcrisa din CF 23144/Plataresti, inscrisa prin incheierea nr. 12284 din 30/01/2024; pozitie transcrisa din CF 23019/Plataresti, inscrisa prin incheierea nr. 36222 din 13/10/2023;	

C. Partea III. SARCINI .

Inscrieri privind dezmembramintele dreptului de proprietate, drepturi reale de garanţie şi sarcini	Referinţe
NU SUNT	

Document care conține date cu caracter personal, protejat de prevederile Regulamentului (UE) nr. 679/2016 și Legii 190/2018

Anexa Nr. 1 La Partea I

Teren

Nr cadastral	Suprafaţa (mp)*	Observaţii / Referinţe
23188	1.043	Imobil partial imprejmuit : Pe latura de Nord gard de plasă, Pe latura de Est gard de metal, Pe latura de Sud neîmprejmuit, Pe latura de Vest neîmprejmuit

* Suprafaţa este determinată in planul de proiecţie Stereo 70.

DETALII LINIARE IMOBIL

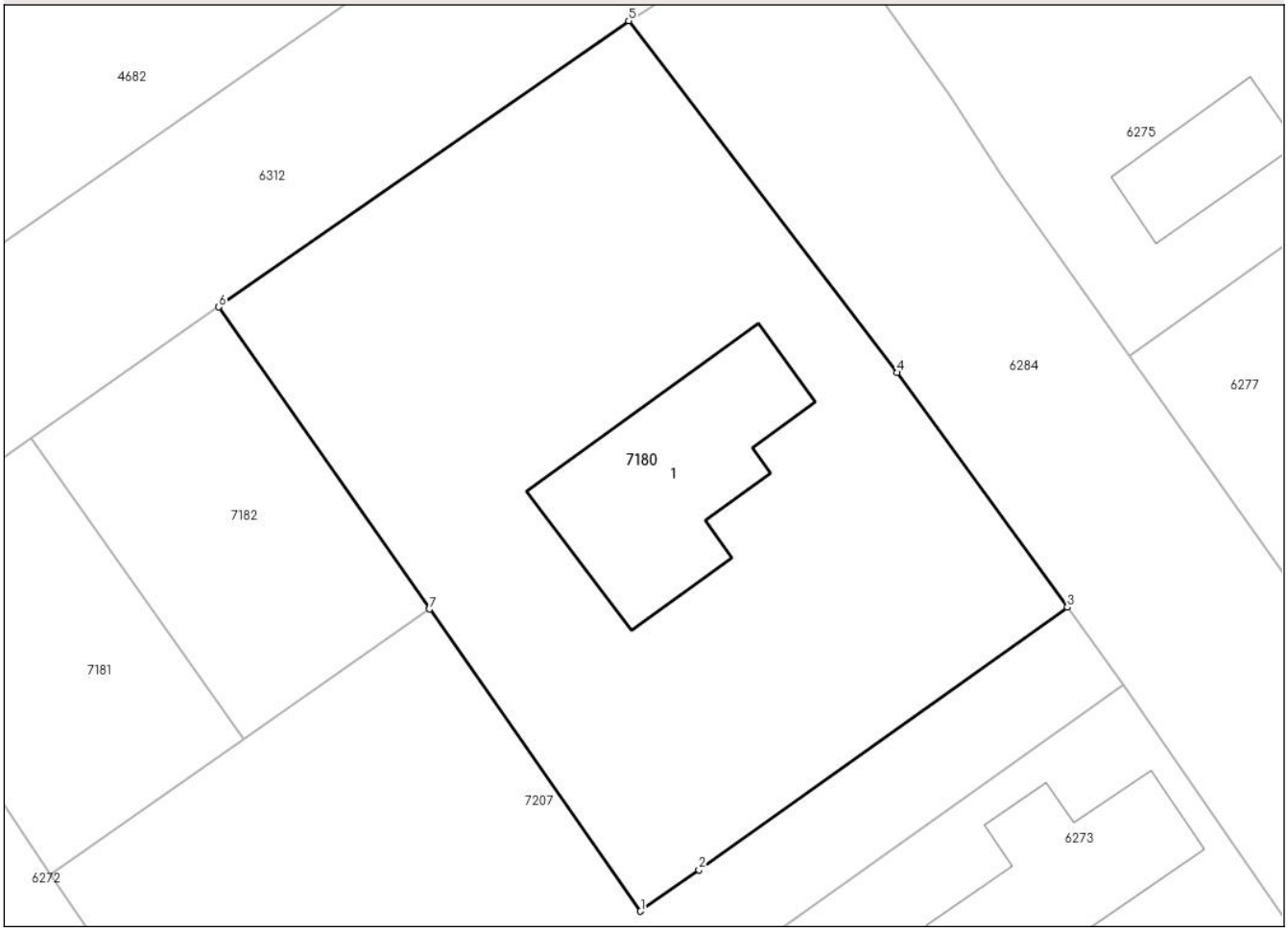

Date referitoare la teren

Crt	Categorie folosință	Intra vilan	Suprafaţa (mp)	Tarla	Parcelă	Nr. topo	Observaţii / Referinţe
1	curti constructii	DA	881	17	1,2,3	-	
2	arabil	DA	162	17	1,2,3	-	

Date referitoare la construcţii

Crt	Număr	Destinaţie construcţie	Supraf. (mp)	Situaţie juridică	Observaţii / Referinţe
A1.1	23188-C1	constructii de locuinte	110	Cu acte	Nr. niveluri:1; S. construita la sol:110 mp; S. construita desfasurata:110 mp; Suprafata construita desfasurata = 110mp. Constructie de locuit in regim P. Anul constructiei 1943.

Lungime Segmente
1) Valorile lungimilor segmentelor sunt obţinute din proiecţie în plan.

Punct început	X / Y	Punct sfârşit	X / Y	Lungime segment (** (m)
1	611.891,418 318.264,068	2	611.894,481 318.266,249	3.76
2	611.894,481 318.266,249	3	611.913,847 318.280,038	23.773

Document care conține date cu caracter personal, protejat de prevederile Regulamentului (UE) nr. 679/2016 și Legii 190/2018

Punct început	X / Y	Punct sfârşit	X / Y	Lungime segment (** (m)
3	611.913,847 318.280,038	4	611.904,909 318.292,372	15.232
4	611.904,909 318.292,372	5	611.890,788 318.310,867	23.269
5	611.890,788 318.310,867	6	611.869,244 318.295,825	26.276
6	611.869,244 318.295,825	7	611.880,331 318.279,947	19.366
7	611.880,331 318.279,947	1	611.891,418 318.264,068	19.367

** Lungimile segmentelor sunt determinate în planul de proiecţie Stereo 70 şi sunt rotunjite la 1 milimetru.
*** Distanţa dintre puncte este formată din segmente cumulate ce sunt mai mici decât valoarea 1 milimetru.

Document care conține date cu caracter personal, protejat de prevederile Regulamentului (UE) nr. 679/2016 și Legii 190/2018

DATE DESPRE IMOBILUL NR. 7181

Oficiul de Cadastru şi Publicitate Imobiliară CALARASI
Biroul de Cadastru şi Publicitate Imobiliară Oltenita

A. Partea I. Descrierea imobilului

TEREN Intravilan

Adresa: Loc. Dorobantu, Jud. Calarasi

Nr. Crt	Nr cadastral Nr. topografic	Suprafaţa* (mp)	Observaţii / Referinţe
A1	23142	236	Sector cadastral:6 Teren imprejmuit; Imobil partial imprejumuit: Pe latura de Nord - gard de plasa, pe latura de Est- neimprejmuit, pe latura de sud- neimprejmuit, pe latura de vest- gard de plasa

B. Partea II. Proprietari şi acte

Inscrieri privitoare la dreptul de proprietate şi alte drepturi reale		Referinţe
12284 / 30/01/2024		
Act Notarial nr. 129, din 25/01/2024 emis de Aristotel Stefania-Georgia;		
B1	Se infiinteaza cartea funciara 23142 a imobilului cu numarul cadastral 23142 / UAT Plataresti, rezultat din dezmembrarea imobilului cu numarul cadastral 23019 inscris in cartea funciara 23019;	A1
29360 / 27/03/2024		
Act Notarial nr. 541, din 27/03/2024 emis de Aristotel Stefania-Georgia;		
B4	Intabulare, drept de PROPRIETATE, dobandit prin Conventie, cota actuala 1/1, cota initiala 1/1	A1
	1) **EMANUEL CLODEANU CONSULTANCY SRL**, CIF:45139425	

C. Partea III. SARCINI .

Inscrieri privind dezmembramintele dreptului de proprietate, drepturi reale de garanţie şi sarcini	Referinţe
NU SUNT	

Document care conține date cu caracter personal, protejat de prevederile Regulamentului (UE) nr. 679/2016 și Legii 190/2018

Anexa Nr. 1 La Partea I

Teren

Nr cadastral	Suprafaţa (mp)*	Observaţii / Referinţe
23142	236	Imobil partial imprejumuit: Pe latura de Nord - gard de plasa, pe latura de Est- neimprejmuit, pe latura de sud- neimprejmuit, pe latura de vest- gard de plasa

* Suprafaţa este determinată in planul de proiecţie Stereo 70.

DETALII LINIARE IMOBIL

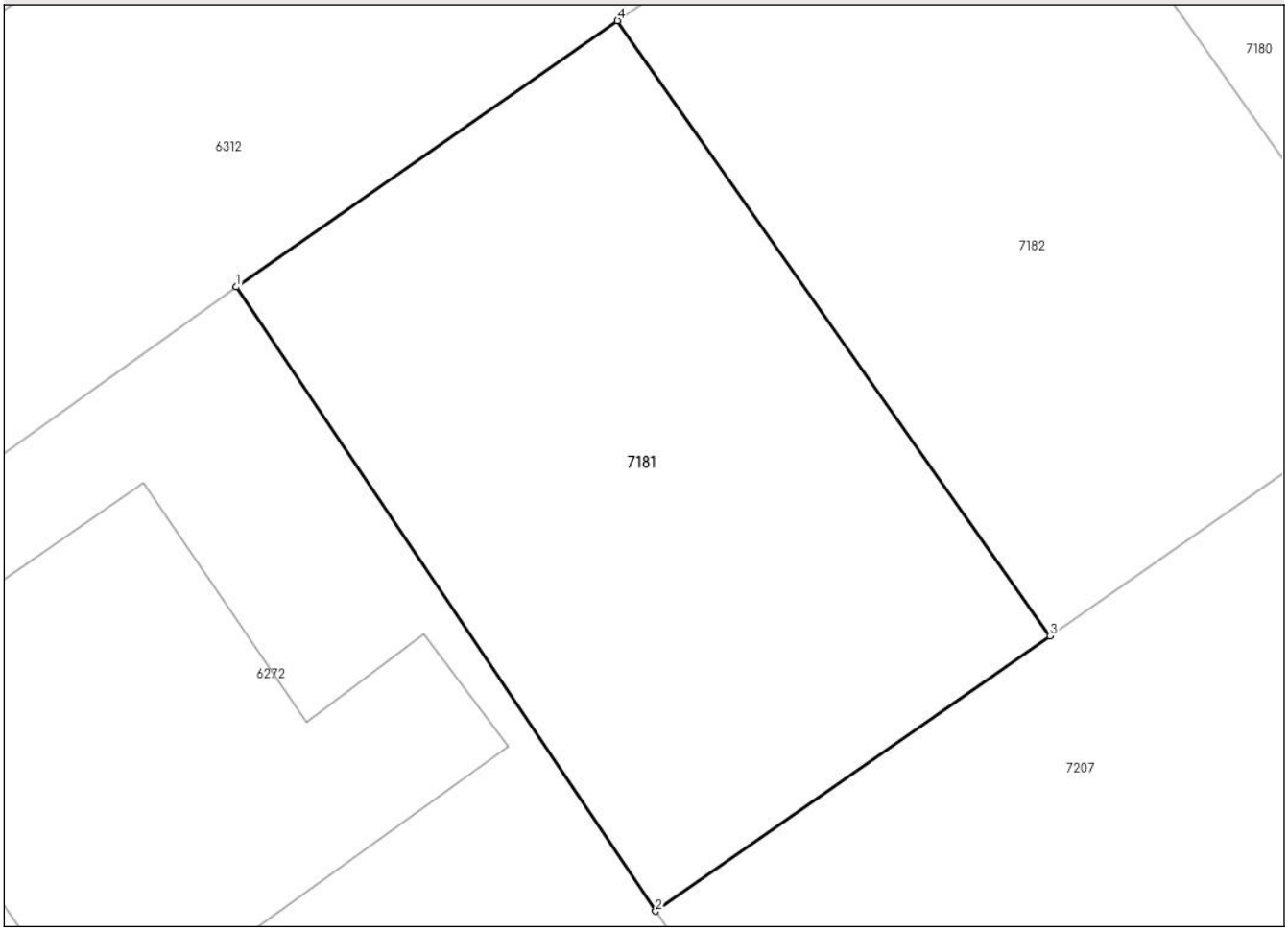

Date referitoare la teren

Crt	Categorie folosință	Intra vilan	Suprafaţa (mp)	Tarla	Parcelă	Nr. topo	Observaţii / Referinţe
1	arabil	DA	236	17	1,2,3	-	

Lungime Segmente
1) Valorile lungimilor segmentelor sunt obţinute din proiecţie în plan.

Punct început	X / Y	Punct sfârşit	X / Y	Lungime segment (** (m)
1	611.849,585 318.282,099	2	611.860,383 318.266,018	19.37
2	611.860,383 318.266,018	3	611.870,54 318.273,11	12.388
3	611.870,54 318.273,11	4	611.859,405 318.288,955	19.366
4	611.859,405 318.288,955	1	611.849,585 318.282,099	11.977

Document care conține date cu caracter personal, protejat de prevederile Regulamentului (UE) nr. 679/2016 și Legii 190/2018

** Lungimile segmentelor sunt determinate în planul de proiecţie Stereo 70 şi sunt rotunjite la 1 milimetru.
*** Distanţa dintre puncte este formată din segmente cumulate ce sunt mai mici decât valoarea 1 milimetru.

Document care conține date cu caracter personal, protejat de prevederile Regulamentului (UE) nr. 679/2016 și Legii 190/2018

DATE DESPRE IMOBILUL NR. 7182

Oficiul de Cadastru şi Publicitate Imobiliară CALARASI
Biroul de Cadastru şi Publicitate Imobiliară Oltenita

A. Partea I. Descrierea imobilului

TEREN Intravilan

Adresa: Loc. Dorobantu, Jud. Calarasi

Nr. Crt	Nr cadastral Nr. topografic	Suprafaţa* (mp)	Observaţii / Referinţe
A1	23143	232	Sector cadastral:6 Teren imprejmuit; Imobil partial imprejmuit: Pe latura de Nord - gard de plasa, pe latura de Est - neimprejmuit, pe latutra de Sud - neimprejmuit, pe latura de Vest - neimprejmuit.

B. Partea II. Proprietari şi acte

Inscrieri privitoare la dreptul de proprietate şi alte drepturi reale		Referinţe
12284 / 30/01/2024		
Act Notarial nr. 129, din 25/01/2024 emis de Aristotel Stefania-Georgia;		
B1	Se infiinteaza cartea funciara 23143 a imobilului cu numarul cadastral 23143 / UAT Plataresti, rezultat din dezmembrarea imobilului cu numarul cadastral 23019 inscris in cartea funciara 23019;	A1
29364 / 27/03/2024		
Act Notarial nr. 541, din 27/03/2024 emis de Aristotel Stefania-Georgia;		
B4	Intabulare, drept de PROPRIETATE, dobandit prin Conventie, cota actuala 1/1, cota initiala 1/1	A1
	1) **EMANUEL CLODEANU CONSULTANCY SRL**, CIF:45139425	

C. Partea III. SARCINI .

Inscrieri privind dezmembramintele dreptului de proprietate, drepturi reale de garanţie şi sarcini	Referinţe
NU SUNT	

Document care conține date cu caracter personal, protejat de prevederile Regulamentului (UE) nr. 679/2016 și Legii 190/2018

Anexa Nr. 1 La Partea I

Teren

Nr cadastral	Suprafaţa (mp)*	Observaţii / Referinţe
23143	232	Imobil partial imprejmuit: Pe latura de Nord - gard de plasa, pe latura de Est - neimprejmuit, pe latutra de Sud - neimprejmuit, pe latura de Vest - neimprejmuit.

* Suprafaţa este determinată in planul de proiecţie Stereo 70.

DETALII LINIARE IMOBIL

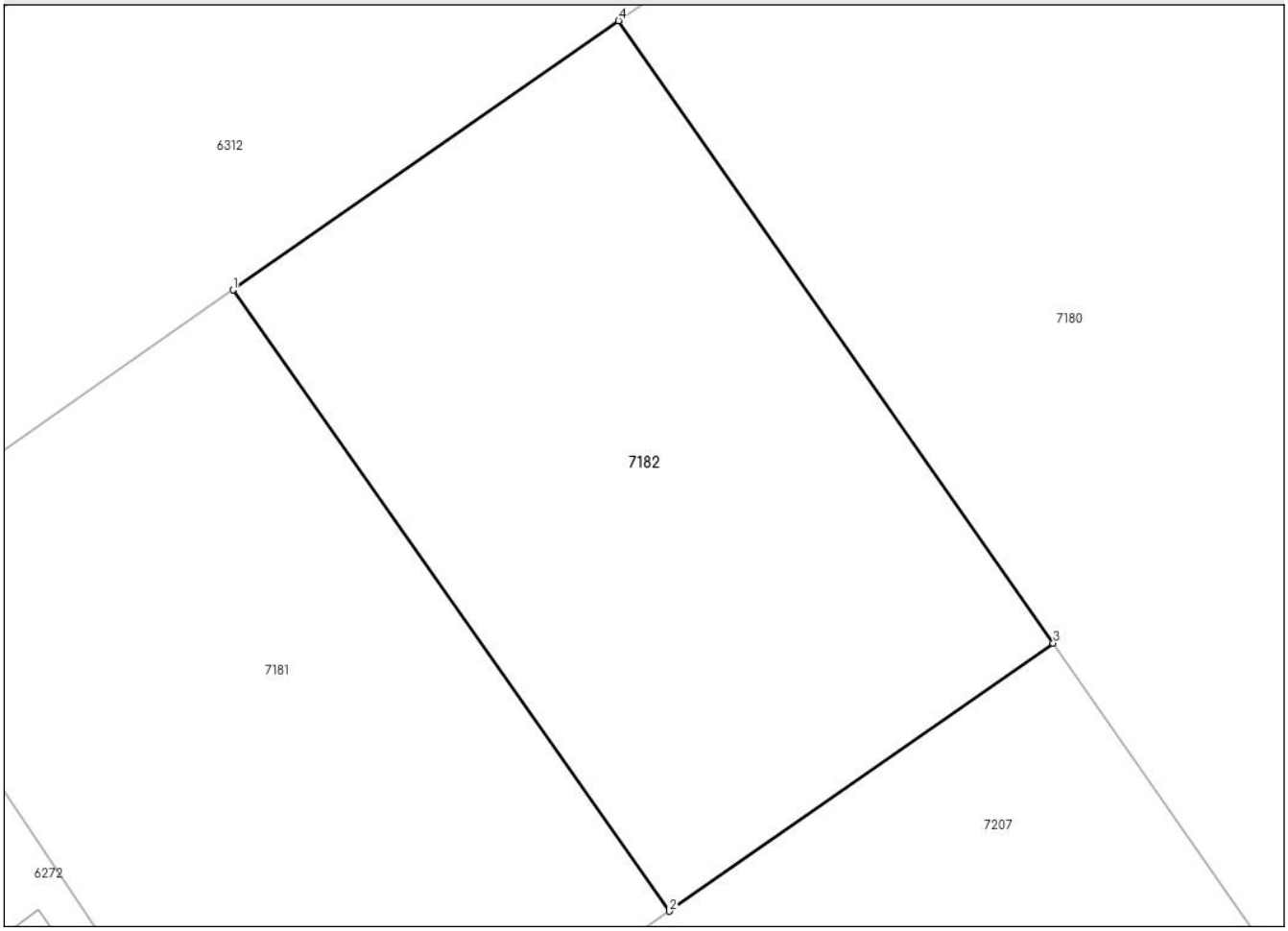

Date referitoare la teren

Crt	Categorie folosință	Intra vilan	Suprafaţa (mp)	Tarla	Parcelă	Nr. topo	Observaţii / Referinţe
1	arabil	DA	232	17	1,2,3	-	

Lungime Segmente
1) Valorile lungimilor segmentelor sunt obţinute din proiecţie în plan.

Punct început	X / Y	Punct sfârşit	X / Y	Lungime segment (** (m)
1	611.859,405 318.288,955	2	611.870,54 318.273,11	19.366
2	611.870,54 318.273,11	3	611.880,331 318.279,947	11.942
3	611.880,331 318.279,947	4	611.869,244 318.295,825	19.366
4	611.869,244 318.295,825	1	611.859,405 318.288,955	12.0

Document care conține date cu caracter personal, protejat de prevederile Regulamentului (UE) nr. 679/2016 și Legii 190/2018

** Lungimile segmentelor sunt determinate în planul de proiecţie Stereo 70 şi sunt rotunjite la 1 milimetru.
*** Distanţa dintre puncte este formată din segmente cumulate ce sunt mai mici decât valoarea 1 milimetru.

Document care conține date cu caracter personal, protejat de prevederile Regulamentului (UE) nr. 679/2016 și Legii 190/2018

DATE DESPRE IMOBILUL NR. 7183

Oficiul de Cadastru şi Publicitate Imobiliară CALARASI
Biroul de Cadastru şi Publicitate Imobiliară Oltenita

A. Partea I. Descrierea imobilului

TEREN Intravilan

Adresa: Loc. Cucuieti, Cvartal 7, Jud. Calarasi, P 631, P 362, Str. Ciresului, nr, 13

Nr. Crt	Nr cadastral Nr. topografic	Suprafaţa* (mp)	Observaţii / Referinţe
A1	22936	151	Sector cadastral:6 Teren neimprejmuit;

B. Partea II. Proprietari şi acte

Inscrieri privitoare la dreptul de proprietate şi alte drepturi reale		Referinţe
34844 / 01/09/2022		
Act Notarial nr. 2724, din 30/08/2022 emis de Dumitru Mariana (act administrativ nr 24 din 15.06.2022, emis de Primaria Comunei Plataresti;act administrativ nr 24 din 15.06.2022, emis de Primaria Comunei Plataresti);		
B1	Se infiinteaza cartea funciara 22936 a imobilului cu numarul cadastral 22936 / UAT Plataresti, rezultat din dezmembrarea imobilului cu numarul cadastral 22390 inscris in cartea funciara 22390;	A1
Act Notarial nr. 560, din 01/03/2022 emis de Dumitru Mariana;		
B2	Intabulare, drept de PROPRIETATE, dobandit prin Conventie, cota actuala 1/3, cota initiala 1/3	A1
	1) **OPREA SAMUIL** 2) **OPREA ROXANA**	
	OBSERVATII: pozitie transcrisa din CF 22390/Plataresti, inscrisa prin incheierea nr. 7834 din 01/03/2022;	
B3	Intabulare, drept de PROPRIETATE, dobandit prin Conventie, cota actuala 1/3, cota initiala 1/3	A1
	1) **FLOREA MARIA** 2) **FLOREA TUDOREL**	
	OBSERVATII: pozitie transcrisa din CF 22390/Plataresti, inscrisa prin incheierea nr. 7834 din 01/03/2022;	
B4	Intabulare, drept de PROPRIETATE, dobandit prin Conventie, cota actuala 1/3, cota initiala 1/3	A1
	1) **DASCULTU FLORIN CRISTIAN** 2) **DASCULTU IULIA RAMONA**	
	OBSERVATII: pozitie transcrisa din CF 22390/Plataresti, inscrisa prin incheierea nr. 7834 din 01/03/2022;	

C. Partea III. SARCINI .

Inscrieri privind dezmembramintele dreptului de proprietate, drepturi reale de garanţie şi sarcini	Referinţe
NU SUNT	

Document care conține date cu caracter personal, protejat de prevederile Regulamentului (UE) nr. 679/2016 și Legii 190/2018

Anexa Nr. 1 La Partea I

Teren

Nr cadastral	Suprafaţa (mp)*	Observaţii / Referinţe
22936	151	

* Suprafaţa este determinată in planul de proiecţie Stereo 70.

DETALII LINIARE IMOBIL

Date referitoare la teren

Crt	Categorie folosință	Intra vilan	Suprafaţa (mp)	Tarla	Parcelă	Nr. topo	Observaţii / Referinţe
1	arabil	DA	151	7	361,362	-	Lot 1

Lungime Segmente
1) Valorile lungimilor segmentelor sunt obţinute din proiecţie în plan.

Punct început	X / Y	Punct sfârşit	X / Y	Lungime segment (** (m)
1	611.789,717 315.559,406	2	611.795,659 315.551,104	10.209
2	611.795,659 315.551,104	3	611.808,425 315.537,304	18.799
3	611.808,425 315.537,304	4	611.812,927 315.532,437	6.63
4	611.812,927 315.532,437	5	611.816,766 315.528,165	5.744
5	611.816,766 315.528,165	6	611.826,204 315.516,561	14.958

Document care conține date cu caracter personal, protejat de prevederile Regulamentului (UE) nr. 679/2016 și Legii 190/2018

Punct început	X / Y	Punct sfârşit	X / Y	Lungime segment (** (m)
6	611.826,204 315.516,561	7	611.826,072 315.515,407	1.162
7	611.826,072 315.515,407	8	611.825,825 315.513,255	2.166
8	611.825,825 315.513,255	9	611.824,866 315.509,683	3.698
9	611.824,866 315.509,683	10	611.823,932 315.506,928	2.909
10	611.823,932 315.506,928	11	611.820,129 315.498,573	9.18
11	611.820,129 315.498,573	12	611.800,899 315.464,679	38.969
12	611.800,899 315.464,679	13	611.800,324 315.463,608	1.215
13	611.800,324 315.463,608	14	611.809,445 315.478,152	17.167
14	611.809,445 315.478,152	15	611.818,682 315.493,033	17.515
15	611.818,682 315.493,033	16	611.828,019 315.515,16	24.016
16	611.828,019 315.515,16	17	611.826,443 315.518,97	4.123
17	611.826,443 315.518,97	18	611.818,745 315.528,884	12.552
18	611.818,745 315.528,884	19	611.811,911 315.536,42	10.173
19	611.811,911 315.536,42	20	611.790,177 315.559,713	31.858
20	611.790,177 315.559,713	1	611.789,717 315.559,406	0.553

** Lungimile segmentelor sunt determinate în planul de proiecţie Stereo 70 şi sunt rotunjite la 1 milimetru.
*** Distanţa dintre puncte este formată din segmente cumulate ce sunt mai mici decât valoarea 1 milimetru.

Document care conține date cu caracter personal, protejat de prevederile Regulamentului (UE) nr. 679/2016 și Legii 190/2018

DATE DESPRE IMOBILUL NR. 7184

Oficiul de Cadastru şi Publicitate Imobiliară CALARASI
Biroul de Cadastru şi Publicitate Imobiliară Oltenita

A. Partea I. Descrierea imobilului

TEREN Extravilan

Adresa: Jud. Calarasi, T 90, P 1

Nr. Crt	Nr cadastral Nr. topografic	Suprafaţa* (mp)	Observaţii / Referinţe
A1	22224	2.500	Sector cadastral:6 Teren neimprejmuit;

B. Partea II. Proprietari şi acte

Inscrieri privitoare la dreptul de proprietate şi alte drepturi reale		Referinţe
2736 / 29/01/2018		
Act Administrativ nr. 163148, din 08/05/2012 emis de CJPSDPAT CALARASI;		
B1	Intabulare, drept de PROPRIETATE, dobandit prin Reconstituire, cota actuala 1/1, cota initiala 1/1	A1
	1) **MANEA CRISTIAN**	

C. Partea III. SARCINI .

Inscrieri privind dezmembramintele dreptului de proprietate, drepturi reale de garanţie şi sarcini	Referinţe
NU SUNT	

Document care conține date cu caracter personal, protejat de prevederile Regulamentului (UE) nr. 679/2016 și Legii 190/2018

Anexa Nr. 1 La Partea I

Teren

Nr cadastral	Suprafaţa (mp)*	Observaţii / Referinţe
22224	2.500	

* Suprafaţa este determinată in planul de proiecţie Stereo 70.

DETALII LINIARE IMOBIL

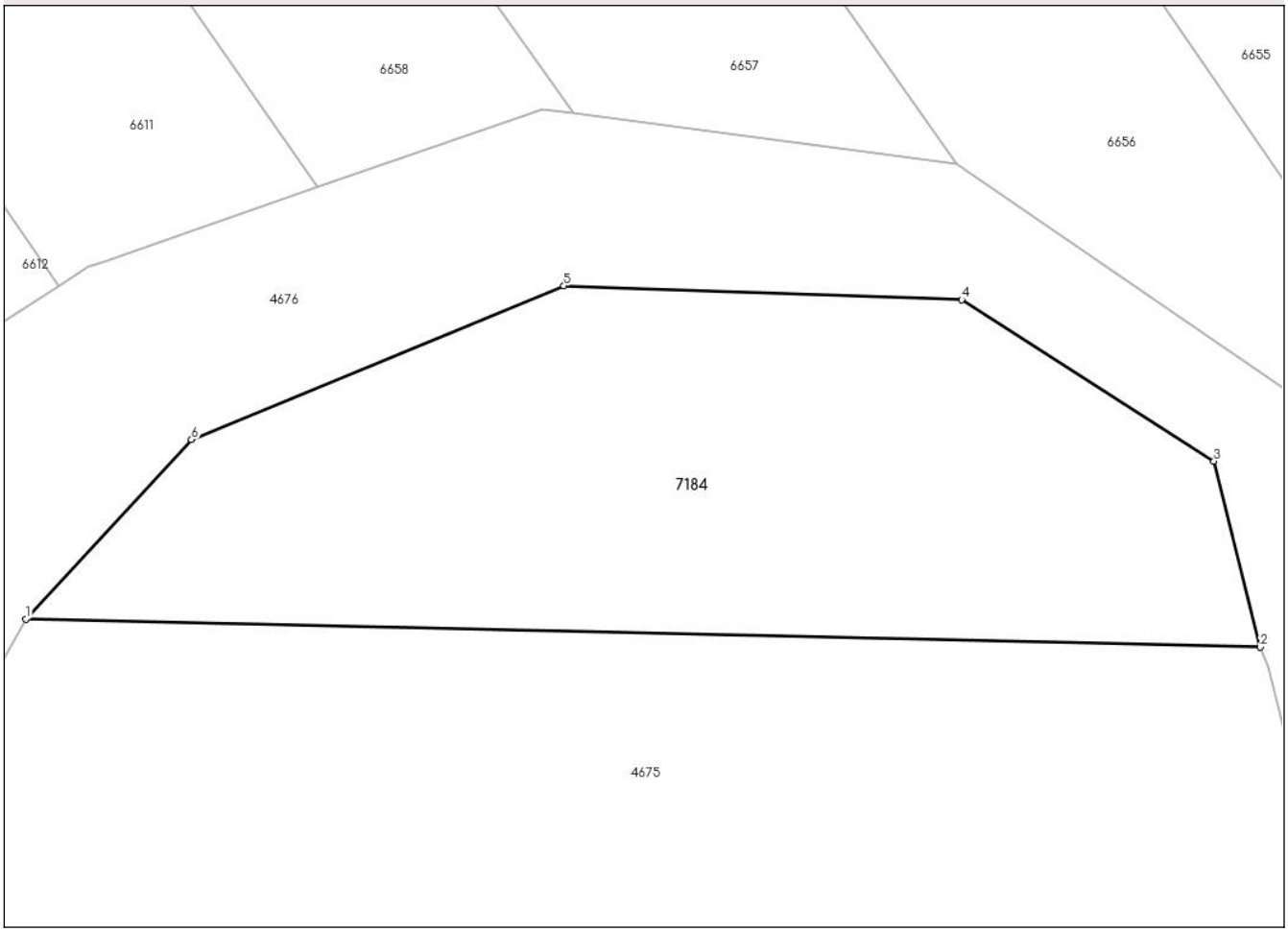

Date referitoare la teren

Crt	Categorie folosință	Intra vilan	Suprafaţa (mp)	Tarla	Parcelă	Nr. topo	Observaţii / Referinţe
1	ape statatoare	NU	2.500	90	1	-	

Lungime Segmente
1) Valorile lungimilor segmentelor sunt obţinute din proiecţie în plan.

Punct început	X / Y	Punct sfârşit	X / Y	Lungime segment (** (m)
1	611.200,365 317.484,453	2	611.309,439 317.481,976	109.102
2	611.309,439 317.481,976	3	611.305,342 317.498,378	16.906
3	611.305,342 317.498,378	4	611.283,062 317.512,636	26.452
4	611.283,062 317.512,636	5	611.247,898 317.513,858	35.185
5	611.247,898 317.513,858	6	611.214,996 317.500,285	35.592

Document care conține date cu caracter personal, protejat de prevederile Regulamentului (UE) nr. 679/2016 și Legii 190/2018

Punct început	X / Y	Punct sfârşit	X / Y	Lungime segment (** (m)
6	611.214,996 317.500,285	1	611.200,365 317.484,453	21.557

** Lungimile segmentelor sunt determinate în planul de proiecţie Stereo 70 şi sunt rotunjite la 1 milimetru.
*** Distanţa dintre puncte este formată din segmente cumulate ce sunt mai mici decât valoarea 1 milimetru.

DATE DESPRE IMOBILUL NR. 7185

Oficiul de Cadastru şi Publicitate Imobiliară CALARASI
Biroul de Cadastru şi Publicitate Imobiliară Oltenita

A. Partea I. Descrierea imobilului

Nr. CF vechi:56
Nr. cadastral vechi:187

TEREN Intravilan

Adresa: Loc. Dorobantu, Str Daliilor, Nr. 7A, Jud. Calarasi

Nr. Crt	Nr cadastral Nr. topografic	Suprafaţa* (mp)	Observaţii / Referinţe
A1	21748	1.024	Sector cadastral:6 Teren imprejmuit;

Construcţii

Crt	Nr cadastral Nr. topografic	Adresa	Observaţii / Referinţe
A1.1	21748-C1	Loc. Dorobantu, Str Daliilor, Nr. 7A, Jud. Calarasi	Nr. niveluri:1; S. construita la sol:35 mp; S. construita desfasurata:35 mp; Constructie locuinta

B. Partea II. Proprietari şi acte

Inscrieri privitoare la dreptul de proprietate şi alte drepturi reale		Referinţe
58783 / 27/12/2023		
Act Notarial nr. 2448, din 22/12/2023 emis de Stroe Rodica;		
B2	Intabulare, drept de PROPRIETATE, dobandit prin Conventie, cota actuala 1/1, cota initiala 1/1	A1, A1.1
	1) **STĂNESCU NICOLAE** 2) **STĂNESCU IOANA**	
11591 / 23/01/2024		
Act Administrativ nr. 185, din 18/01/2024 emis de PRIMARIA COMUNEI PLATARESTI;		
B3	se notează actualizarea adresei poștale a imobilului, respectiv str. Daliilor, nr. 7A	A1, A1.1
/		
Act Normativ nr. 7 art. 12, din 13/03/1996 emis de PARLAMENTUL ROMANIEI;		
B4	SE NOTEAZA EXTINDEREA CONSTRUCTIEI C1	A1.1

C. Partea III. SARCINI .

Inscrieri privind dezmembramintele dreptului de proprietate, drepturi reale de garanţie şi sarcini	Referinţe
NU SUNT	

Document care conține date cu caracter personal, protejat de prevederile Regulamentului (UE) nr. 679/2016 și Legii 190/2018

Anexa Nr. 1 La Partea I

Teren

Nr cadastral	Suprafaţa (mp)*	Observaţii / Referinţe
21748	1.024	

* Suprafaţa este determinată in planul de proiecţie Stereo 70.

DETALII LINIARE IMOBIL

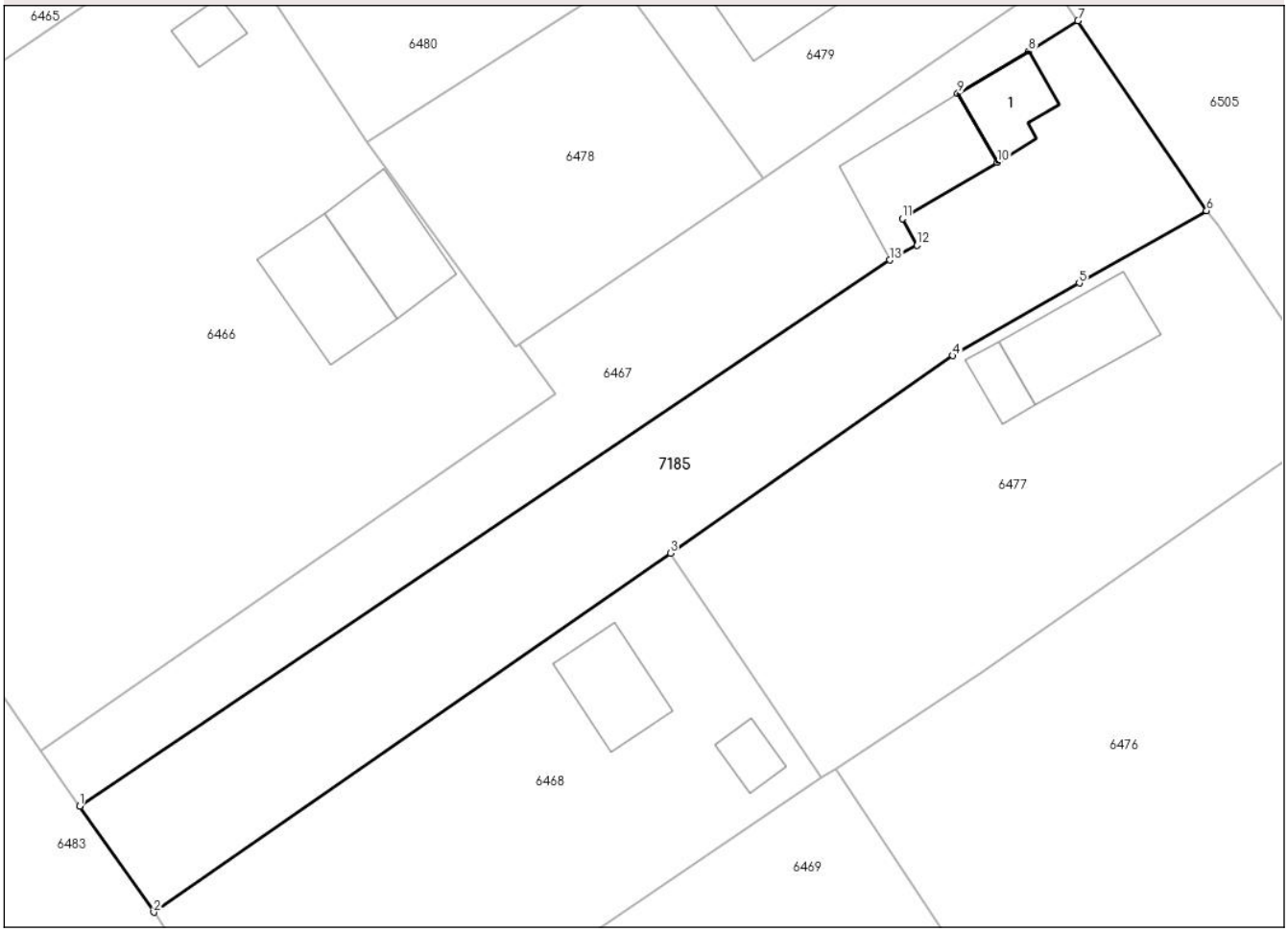

Date referitoare la teren

Crt	Categorie folosință	Intra vilan	Suprafaţa (mp)	Tarla	Parcelă	Nr. topo	Observaţii / Referinţe
1	curti constructii	DA	307	-	-	-	
2	arabil	DA	717	-	-	-	

Date referitoare la construcţii

Crt	Număr	Destinaţie construcţie	Supraf. (mp)	Situaţie juridică	Observaţii / Referinţe
A1.1	21748-C1	constructii de locuinte	Din acte: 32 Masurata: 35	Cu acte	Nr. niveluri:1; S. construita la sol:35 mp; S. construita desfasurata:35 mp; Constructie locuinta

Lungime Segmente
1) Valorile lungimilor segmentelor sunt obţinute din proiecţie în plan.

Punct început	X / Y	Punct sfârşit	X / Y	Lungime segment (** (m)
1	612.739,578 319.081,483	2	612.745,317 319.073,313	9.984
2	612.745,317 319.073,313	3	612.785,174 319.100,992	48.526

Document care conține date cu caracter personal, protejat de prevederile Regulamentului (UE) nr. 679/2016 și Legii 190/2018

Punct început	X / Y	Punct sfârşit	X / Y	Lungime segment (** (m)
3	612.785,174 319.100,992	4	612.806,945 319.116,212	26.563
4	612.806,945 319.116,212	5	612.816,731 319.121,81	11.275
5	612.816,731 319.121,81	6	612.826,557 319.127,379	11.294
6	612.826,557 319.127,379	7	612.816,634 319.142,031	17.695
7	612.816,634 319.142,031	8	612.812,816 319.139,68	4.484
8	612.812,816 319.139,68	9	612.807,352 319.136,412	6.366
9	612.807,352 319.136,412	10	612.810,399 319.131,126	6.101
10	612.810,399 319.131,126	11	612.803,078 319.126,765	8.521
11	612.803,078 319.126,765	12	612.804,213 319.124,719	2.34
12	612.804,213 319.124,719	13	612.802,118 319.123,581	2.384
13	612.802,118 319.123,581	1	612.739,578 319.081,483	75.389

** Lungimile segmentelor sunt determinate în planul de proiecţie Stereo 70 şi sunt rotunjite la 1 milimetru.
*** Distanţa dintre puncte este formată din segmente cumulate ce sunt mai mici decât valoarea 1 milimetru.

Document care conține date cu caracter personal, protejat de prevederile Regulamentului (UE) nr. 679/2016 și Legii 190/2018

DATE DESPRE IMOBILUL NR. 7186

Oficiul de Cadastru şi Publicitate Imobiliară CALARASI
Biroul de Cadastru şi Publicitate Imobiliară Oltenita

A. Partea I. Descrierea imobilului

Nr. CF vechi:383
Nr. cadastral vechi:497

TEREN Intravilan

Adresa: Loc. Dorobantu, Str Viorelelor, Nr. 9, Jud. Calarasi

Nr. Crt	Nr cadastral Nr. topografic	Suprafaţa* (mp)	Observaţii / Referinţe
A1	21690	611	Sector cadastral:6 Teren imprejmuit;

Construcţii

Crt	Nr cadastral Nr. topografic	Adresa	Observaţii / Referinţe
A1.1	21690-C1	Loc. Dorobantu, Str Viorelelor, Nr. 9, Jud. Calarasi	Nr. niveluri:1; S. construita la sol:49 mp; S. construita desfasurata:49 mp; Constructie locuinta

B. Partea II. Proprietari şi acte

Inscrieri privitoare la dreptul de proprietate şi alte drepturi reale		Referinţe
12866 / 22/11/2007		
Act Administrativ nr. 59027, din 17/07/2007 emis de CJSDPAT Calarasi (Certificat pentru atestare ca petentul este cunoscut ca proprietar nr.5164/12.11.2007,Proces verbal de identificare a imobilului nr.5165/12.11.2007 emise de Primaria Plataresti);		
B1	Intabulare, drept de PROPRIETATE, dobandit prin Reconstituire, cota actuala 1/1, cota initiala 1/1	A1, A1.1
	1) **STOICA TOMA**	
	OBSERVATII: (provenita din conversia CF 383)	

C. Partea III. SARCINI .

Inscrieri privind dezmembramintele dreptului de proprietate, drepturi reale de garanţie şi sarcini	Referinţe
NU SUNT	

Document care conține date cu caracter personal, protejat de prevederile Regulamentului (UE) nr. 679/2016 și Legii 190/2018

Anexa Nr. 1 La Partea I

Teren

Nr cadastral	Suprafaţa (mp)*	Observaţii / Referinţe
21690	611	

* Suprafaţa este determinată in planul de proiecţie Stereo 70.

DETALII LINIARE IMOBIL

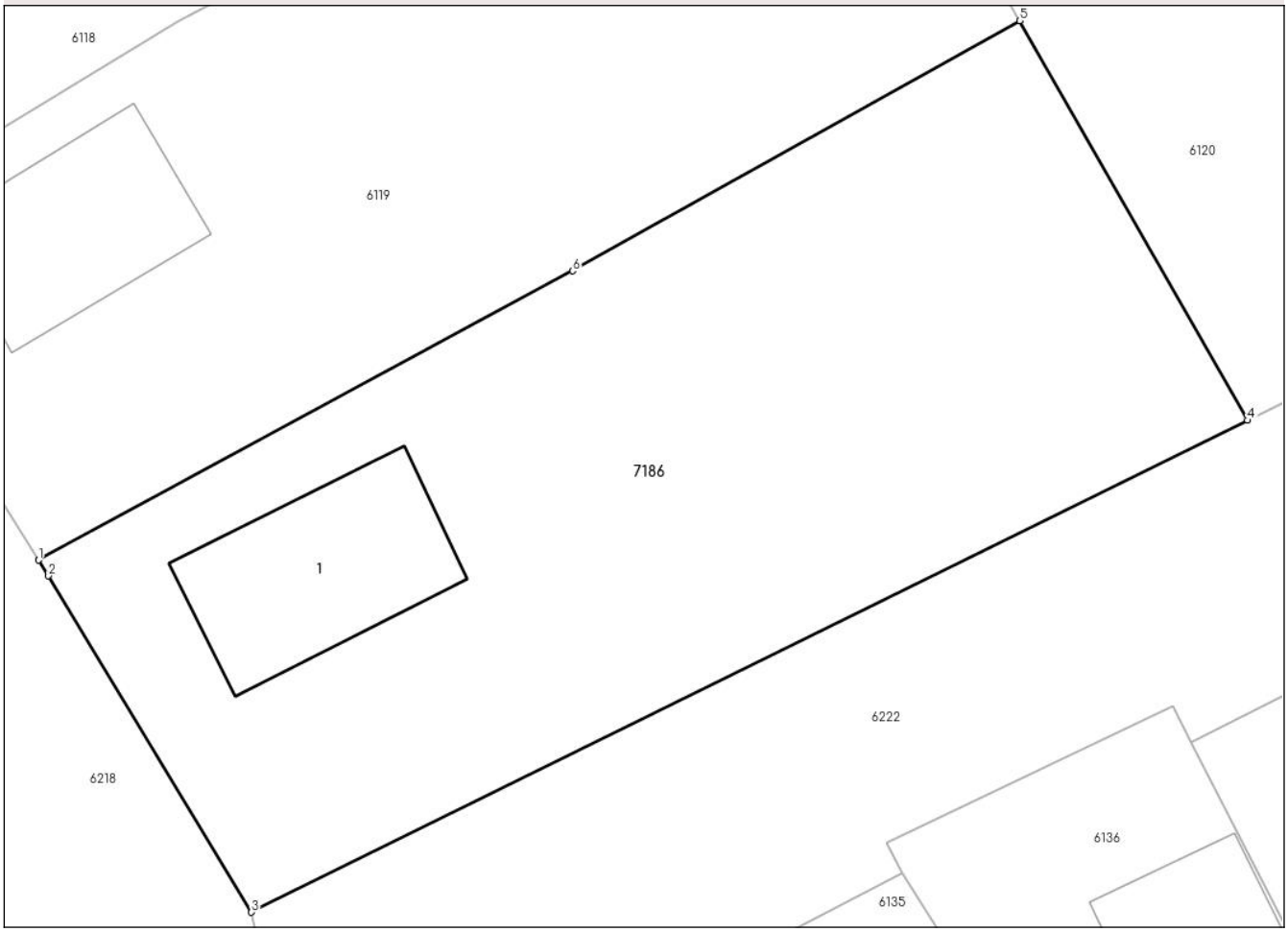

Date referitoare la teren

Crt	Categorie folosință	Intra vilan	Suprafaţa (mp)	Tarla	Parcelă	Nr. topo	Observaţii / Referinţe
1	curti constructii	DA	611	20	19, 20	-	

Date referitoare la construcţii

Crt	Număr	Destinaţie construcţie	Supraf. (mp)	Situaţie juridică	Observaţii / Referinţe
A1.1	21690-C1	constructii de locuinte	49	Cu acte	Nr. niveluri:1; S. construita la sol:49 mp; S. construita desfasurata:49 mp; Constructie locuinta

Lungime Segmente
1) Valorile lungimilor segmentelor sunt obţinute din proiecţie în plan.

Punct început	X / Y	Punct sfârşit	X / Y	Lungime segment (** (m)
1	610.769,643 317.986,666	2	610.769,996 317.986,105	0.663
2	610.769,996 317.986,105	3	610.777,215 317.974,153	13.963
3	610.777,215 317.974,153	4	610.812,656 317.991,632	39.517

Document care conține date cu caracter personal, protejat de prevederile Regulamentului (UE) nr. 679/2016 și Legii 190/2018

Punct început	X / Y	Punct sfârşit	X / Y	Lungime segment (** (m)
4	610.812,656 317.991,632	5	610.804,547 318.005,833	16.353
5	610.804,547 318.005,833	6	610.788,646 317.996,943	18.217
6	610.788,646 317.996,943	1	610.769,643 317.986,666	21.604

** Lungimile segmentelor sunt determinate în planul de proiecţie Stereo 70 şi sunt rotunjite la 1 milimetru.
*** Distanţa dintre puncte este formată din segmente cumulate ce sunt mai mici decât valoarea 1 milimetru.

Document care conține date cu caracter personal, protejat de prevederile Regulamentului (UE) nr. 679/2016 și Legii 190/2018

DATE DESPRE IMOBILUL NR. 7187

Oficiul de Cadastru şi Publicitate Imobiliară CALARASI
Biroul de Cadastru şi Publicitate Imobiliară Oltenita

A. Partea I. Descrierea imobilului

Nr. CF vechi:431
Nr. cadastral vechi:394/1

TEREN Intravilan

Adresa: Loc. Dorobantu, Str Cimbrului, Nr. 1, Jud. Calarasi

Nr. Crt	Nr cadastral Nr. topografic	Suprafaţa* (mp)	Observaţii / Referinţe
A1	21507	Din acte: 442 Masurata: 456	Sector cadastral:6 Teren imprejmuit;

Construcţii

Crt	Nr cadastral Nr. topografic	Adresa	Observaţii / Referinţe
A1.1	21507-C1	Loc. Dorobantu, Str Cimbrului, Nr. 1, Jud. Calarasi	Nr. niveluri:1; S. construita la sol:33 mp; S. construita desfasurata:33 mp; Constructie locuinta

B. Partea II. Proprietari şi acte

Inscrieri privitoare la dreptul de proprietate şi alte drepturi reale		Referinţe
3541 / 17/03/2008		
Act Notarial nr. 1081, din 14/03/2008 emis de BNP Pro Jure;		
B1	Intabulare, drept de PROPRIETATE, dobandit prin Reconstituire, cota actuala 1/3, cota initiala 1/1	A1
	1) **GHEORGHE CONSTANTINA**	
	OBSERVATII: (provenita din conversia CF 431)	
57694 / 14/12/2023		
Act Notarial nr. 1173, din 13/12/2023 emis de Ivan Andrei Cosmin;		
B13	Intabulare, drept de PROPRIETATE, dobandit prin Conventie, cota actuala 2/3, cota initiala 2/3	A1
	1) **NICOLAE ȘTEFANIA** 2) **NICOLAE DANIEL**	
B14	Intabulare, drept de PROPRIETATE, dobandit prin Conventie, cota actuala 1/1, cota initiala 1/1	A1.1
	1) **NICOLAE DANIEL** 2) **NICOLAE ȘTEFANIA**	

C. Partea III. SARCINI .

Inscrieri privind dezmembramintele dreptului de proprietate, drepturi reale de garanţie şi sarcini	Referinţe
NU SUNT	

Document care conține date cu caracter personal, protejat de prevederile Regulamentului (UE) nr. 679/2016 și Legii 190/2018

Anexa Nr. 1 La Partea I

Teren

Nr cadastral	Suprafaţa (mp)*	Observaţii / Referinţe
21507	Din acte: 442 Masurata: 456	

* Suprafaţa este determinată in planul de proiecţie Stereo 70.

DETALII LINIARE IMOBIL

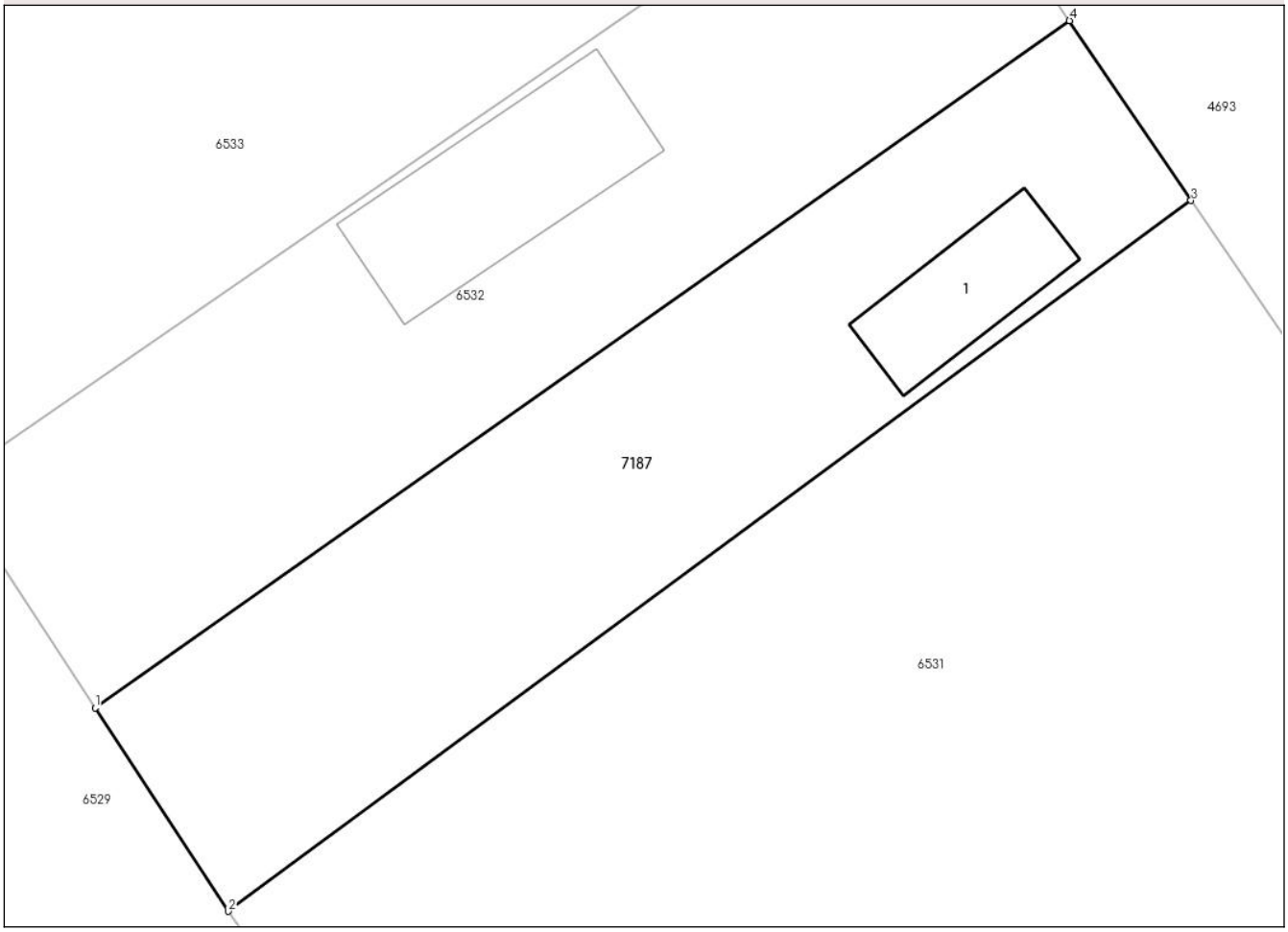

Date referitoare la teren

Crt	Categorie folosinţă	Intra vilan	Suprafaţa (mp)	Tarla	Parcelă	Nr. topo	Observaţii / Referinţe
1	curti constructii	DA	456	12	4	-	

Date referitoare la construcţii

Crt	Număr	Destinaţie construcţie	Supraf. (mp)	Situaţie juridică	Observaţii / Referinţe
A1.1	21507-C1	constructii de locuinte	33	Cu acte	Nr. niveluri:1; S. construita la sol:33 mp; S. construita desfasurata:33 mp; Constructie locuinta

Lungime Segmente
1) Valorile lungimilor segmentelor sunt obţinute din proiecţie în plan.

Punct început	X / Y	Punct sfârşit	X / Y	Lungime segment (** (m)
1	612.384,259 319.090,21	2	612.389,687 319.081,924	9.905
2	612.389,687 319.081,924	3	612.428,9 319.110,876	48.743
3	612.428,9 319.110,876	4	612.423,951 319.118,198	8.838

Document care conține date cu caracter personal, protejat de prevederile Regulamentului (UE) nr. 679/2016 și Legii 190/2018

Punct început	X / Y	Punct sfârşit	X / Y	Lungime segment (** (m)
4	612.423,951 319.118,198	1	612.384,259 319.090,21	48.568

** Lungimile segmentelor sunt determinate în planul de proiecţie Stereo 70 şi sunt rotunjite la 1 milimetru.
*** Distanţa dintre puncte este formată din segmente cumulate ce sunt mai mici decât valoarea 1 milimetru.

Document care conține date cu caracter personal, protejat de prevederile Regulamentului (UE) nr. 679/2016 și Legii 190/2018

DATE DESPRE IMOBILUL NR. 7188

Oficiul de Cadastru şi Publicitate Imobiliară CALARASI
Biroul de Cadastru şi Publicitate Imobiliară Oltenita

A. Partea I. Descrierea imobilului

Nr. CF vechi:396
Nr. cadastral vechi:462/2

TEREN Intravilan

Adresa: Loc. Dorobantu, Jud. Calarasi

Nr. Crt	Nr cadastral Nr. topografic	Suprafaţa* (mp)	Observaţii / Referinţe
A1	20982	2.741	Sector cadastral:6 Teren neimprejmuit; Transcris din CF 344

B. Partea II. Proprietari şi acte

Inscrieri privitoare la dreptul de proprietate şi alte drepturi reale		Referinţe
13521 / 03/12/2007		
Act Notarial nr. 2170, din 23/11/2007 emis de BNP Lexus;		
B2	Intabulare, drept de PROPRIETATE, dobandit prin Conventie, cota actuala 1/2, cota initiala 1/2	A1
	1) **CIORANESCO DOINA MARIA** 2) **CIORANESCO ION**	
	OBSERVATII: (provenita din conversia CF 396)	
8782 / 04/05/2012		
Act Notarial nr. 58, din 03/05/2012 emis de ROTARU DOINA;		
B3	Intabulare, drept de PROPRIETATE, dobandit prin Succesiune, cota actuala 1/2, cota initiala 1/2	A1
	1) **CIORANESCO DOINA-MARIA**	

C. Partea III. SARCINI .

Inscrieri privind dezmembramintele dreptului de proprietate, drepturi reale de garanţie şi sarcini	Referinţe
NU SUNT	

Document care conține date cu caracter personal, protejat de prevederile Regulamentului (UE) nr. 679/2016 și Legii 190/2018

Anexa Nr. 1 La Partea I

Teren

Nr cadastral	Suprafaţa (mp)*	Observaţii / Referinţe
20982	2.741	Transcris din CF 344

* Suprafaţa este determinată in planul de proiecţie Stereo 70.

DETALII LINIARE IMOBIL

Date referitoare la teren

Crt	Categorie folosință	Intra vilan	Suprafaţa (mp)	Tarla	Parcelă	Nr. topo	Observaţii / Referinţe
1	curti constructii	DA	2.741	8	8, 10	-	

Lungime Segmente
1) Valorile lungimilor segmentelor sunt obţinute din proiecţie în plan.

Punct început	X / Y	Punct sfârşit	X / Y	Lungime segment (** (m)
1	611.712,602 318.379,185	2	611.720,489 318.364,149	16.979
2	611.720,489 318.364,149	3	611.727,898 318.351,341	14.795
3	611.727,898 318.351,341	4	611.757,08 318.307,152	52.956
4	611.757,08 318.307,152	5	611.784,641 318.321,062	30.873
5	611.784,641 318.321,062	6	611.740,342 318.394,684	85.922

Document care conține date cu caracter personal, protejat de prevederile Regulamentului (UE) nr. 679/2016 și Legii 190/2018

Punct început	X / Y	Punct sfârşit	X / Y	Lungime segment (** (m)
6	611.740,342 318.394,684	7	611.724,813 318.386,082	17.753
7	611.724,813 318.386,082	8	611.714,35 318.380,197	12.004
8	611.714,35 318.380,197	1	611.712,602 318.379,185	2.019

** Lungimile segmentelor sunt determinate în planul de proiecţie Stereo 70 şi sunt rotunjite la 1 milimetru.
*** Distanţa dintre puncte este formată din segmente cumulate ce sunt mai mici decât valoarea 1 milimetru.

Document care conține date cu caracter personal, protejat de prevederile Regulamentului (UE) nr. 679/2016 și Legii 190/2018

DATE DESPRE IMOBILUL NR. 7189

Oficiul de Cadastru şi Publicitate Imobiliară CALARASI
Biroul de Cadastru şi Publicitate Imobiliară Oltenita

A. Partea I. Descrierea imobilului

Nr. CF vechi:344
Nr. cadastral vechi:462/3

TEREN Intravilan

Adresa: Loc. Dorobantu, Jud. Calarasi

Nr. Crt	Nr cadastral Nr. topografic	Suprafaţa* (mp)	Observaţii / Referinţe
A1	20960	2.740	Sector cadastral:6 Teren neimprejmuit;

B. Partea II. Proprietari şi acte

Inscrieri privitoare la dreptul de proprietate şi alte drepturi reale		Referinţe
45681 / 05/06/2024		
Act Notarial nr. 391, din 04/06/2024 emis de Boroi Maria;		
B2	Intabulare, drept de PROPRIETATE, dobandit prin Conventie, cota actuala 1/2	A1
	1) **POPA RODICA** 2) **POPA VASILE**	
B3	Intabulare, drept de PROPRIETATE, dobandit prin Conventie, cota actuala 1/2	A1
	1) **CĂLIN CRISTIAN ALEXANDRU**	
54535 / 07/08/2024		
Act Administrativ nr. 54535, din 07/08/2024 emis de BCPI Oltenita;		
B4	se notează repoziționarea imobilului	A1

C. Partea III. SARCINI .

Inscrieri privind dezmembramintele dreptului de proprietate, drepturi reale de garanţie şi sarcini	Referinţe
NU SUNT	

Document care conține date cu caracter personal, protejat de prevederile Regulamentului (UE) nr. 679/2016 și Legii 190/2018

Anexa Nr. 1 La Partea I

Teren

Nr cadastral	Suprafaţa (mp)*	Observaţii / Referinţe
20960	2.740	

* Suprafaţa este determinată in planul de proiecţie Stereo 70.

DETALII LINIARE IMOBIL

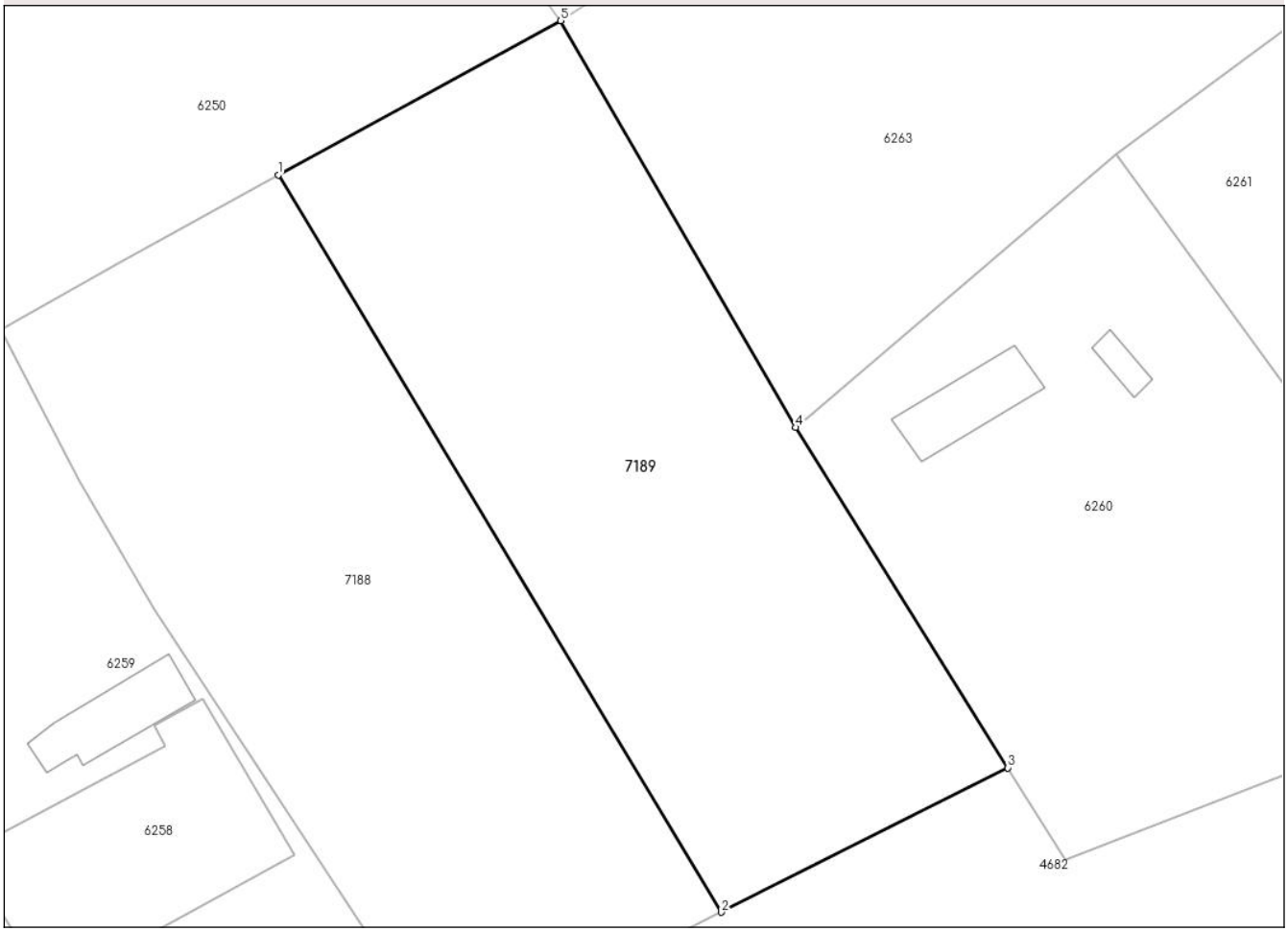

Date referitoare la teren

Crt	Categorie folosință	Intra vilan	Suprafaţa (mp)	Tarla	Parcelă	Nr. topo	Observaţii / Referinţe
1	curti constructii	DA	2.740	8	8, 10	-	

Lungime Segmente
1) Valorile lungimilor segmentelor sunt obţinute din proiecţie în plan.

Punct început	X / Y	Punct sfârşit	X / Y	Lungime segment (** (m)
1	611.740,342 318.394,684	2	611.784,641 318.321,062	85.922
2	611.784,641 318.321,062	3	611.813,307 318.335,475	32.086
3	611.813,307 318.335,475	4	611.792,054 318.369,47	40.092
4	611.792,054 318.369,47	5	611.768,6 318.410,092	46.907
5	611.768,6 318.410,092	1	611.740,342 318.394,684	32.186

Document care conține date cu caracter personal, protejat de prevederile Regulamentului (UE) nr. 679/2016 și Legii 190/2018

** Lungimile segmentelor sunt determinate în planul de proiecţie Stereo 70 şi sunt rotunjite la 1 milimetru.
*** Distanţa dintre puncte este formată din segmente cumulate ce sunt mai mici decât valoarea 1 milimetru.

Document care conține date cu caracter personal, protejat de prevederile Regulamentului (UE) nr. 679/2016 și Legii 190/2018

DATE DESPRE IMOBILUL NR. 7190

Oficiul de Cadastru şi Publicitate Imobiliară CALARASI
Biroul de Cadastru şi Publicitate Imobiliară Oltenita

A. Partea I. Descrierea imobilului

Nr. CF vechi:114
Nr. cadastral vechi:257

TEREN Intravilan

Adresa: Loc. Dorobantu, Str Zambilelor, Nr. 8, Jud. Calarasi

Nr. Crt	Nr cadastral Nr. topografic	Suprafaţa* (mp)	Observaţii / Referinţe
A1	21011	Din acte: 1.290 Masurata: 1.146	Sector cadastral:6 Teren imprejmuit;

Construcţii

Crt	Nr cadastral Nr. topografic	Adresa	Observaţii / Referinţe
A1.1	21011-C1	Loc. Dorobantu, Str Zambilelor, Nr. 8, Jud. Calarasi	Nr. niveluri:1; S. construita la sol:85 mp; S. construita desfasurata:85 mp; Constructie locuinta

B. Partea II. Proprietari şi acte

Inscrieri privitoare la dreptul de proprietate şi alte drepturi reale		Referinţe
13458 / 25/06/2012		
Act Notarial nr. 111, din 20/06/2012 emis de CIOBANU MARIANA;		
B2	Intabulare, drept de PROPRIETATE, dobandit prin Conventie, cota actuala 1/2, cota initiala 1/2	A1, A1.1
	1) **DAVID MARILENA**	
19854 / 17/05/2019		
Act Notarial nr. 1430, din 13/05/2019 emis de IACOB LOREDANA-OANA;		
B5	Intabulare, drept de PROPRIETATE, dobandit prin Conventie, cota actuala 1/4, cota initiala 1/4	A1, A1.1
	1) **MITAN IONEL**	
B6	Intabulare, drept de PROPRIETATE, dobandit prin Conventie, cota actuala 1/4, cota initiala 1/4	A1, A1.1
	1) **MITAN ELENA-GABRIELA**	
/		
Act Normativ nr. 7 art. 12, din 13/03/1996 emis de PARLAMENTUL ROMANIEI;		
B7	SE NOTEAZA EXTINDEREA CONSTRUCTIEI C1	A1.1

C. Partea III. SARCINI .

Inscrieri privind dezmembramintele dreptului de proprietate, drepturi reale de garanţie şi sarcini	Referinţe
NU SUNT	

Document care conține date cu caracter personal, protejat de prevederile Regulamentului (UE) nr. 679/2016 și Legii 190/2018

Anexa Nr. 1 La Partea I

Teren

Nr cadastral	Suprafaţa (mp)*	Observaţii / Referinţe
21011	Din acte: 1.290 Masurata: 1.146	

* Suprafaţa este determinată in planul de proiecţie Stereo 70.

DETALII LINIARE IMOBIL

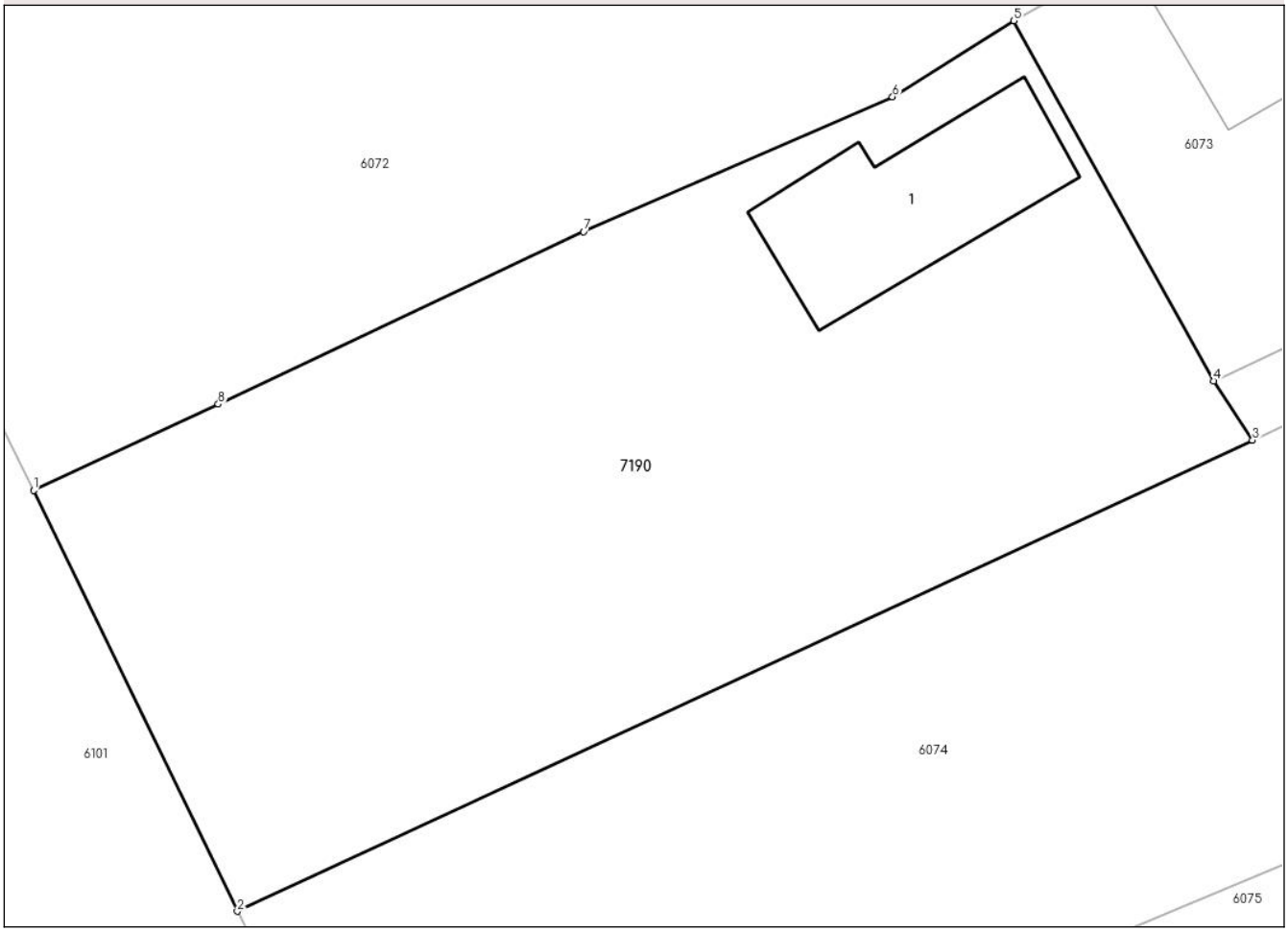

Date referitoare la teren

Crt	Categorie folosinţă	Intra vilan	Suprafaţa (mp)	Tarla	Parcelă	Nr. topo	Observaţii / Referinţe
1	curti constructii	DA	998	18	6, 7	-	
2	arabil	DA	148	18	6, 7	-	

Date referitoare la construcţii

Crt	Număr	Destinaţie construcţie	Supraf. (mp)	Situaţie juridică	Observaţii / Referinţe
A1.1	21011-C1	constructii de locuinte	Din acte: 39 Masurata: 85	Cu acte	Nr. niveluri:1; S. construita la sol:85 mp; S. construita desfasurata:85 mp; Constructie locuinta

Lungime Segmente

1) Valorile lungimilor segmentelor sunt obţinute din proiecţie în plan.

Punct început	X / Y	Punct sfârşit	X / Y	Lungime segment (** (m)
1	610.517,188 317.936,385	2	610.526,792 317.916,557	22.031
2	610.526,792 317.916,557	3	610.574,637 317.938,754	52.744

Document care conține date cu caracter personal, protejat de prevederile Regulamentului (UE) nr. 679/2016 și Legii 190/2018

Punct început	X / Y	Punct sfârşit	X / Y	Lungime segment (** (m)
3	610.574,637 317.938,754	4	610.572,792 317.941,553	3.352
4	610.572,792 317.941,553	5	610.563,386 317.958,525	19.404
5	610.563,386 317.958,525	6	610.557,67 317.954,937	6.749
6	610.557,67 317.954,937	7	610.543,105 317.948,59	15.888
7	610.543,105 317.948,59	8	610.525,895 317.940,453	19.036
8	610.525,895 317.940,453	1	610.517,188 317.936,385	9.61

** Lungimile segmentelor sunt determinate în planul de proiecţie Stereo 70 şi sunt rotunjite la 1 milimetru.
*** Distanţa dintre puncte este formată din segmente cumulate ce sunt mai mici decât valoarea 1 milimetru.

Document care conține date cu caracter personal, protejat de prevederile Regulamentului (UE) nr. 679/2016 și Legii 190/2018

DATE DESPRE IMOBILUL NR. 7191

Oficiul de Cadastru şi Publicitate Imobiliară CALARASI
Biroul de Cadastru şi Publicitate Imobiliară Oltenita

A. Partea I. Descrierea imobilului

Nr. CF vechi:288
Nr. cadastral vechi:407

TEREN Intravilan

Adresa: Loc. Dorobantu, Jud. Calarasi

Nr. Crt	Nr cadastral Nr. topografic	Suprafaţa* (mp)	Observaţii / Referinţe
A1	20932	Din acte: 500 Masurata: 503	Sector cadastral:6 Teren imprejmuit;

Construcţii

Crt	Nr cadastral Nr. topografic	Adresa	Observaţii / Referinţe
A1.1		Loc. Dorobantu, Jud. Calarasi	Nr. niveluri:1; S. construita la sol:106 mp; S. construita desfasurata:106 mp; Locuinta

B. Partea II. Proprietari şi acte

Inscrieri privitoare la dreptul de proprietate şi alte drepturi reale		Referinţe
31010 / 23/07/2019		
Act Notarial nr. 167, din 17/07/2019 emis de Ciobanu Mariana;		
B2	Intabulare, drept de PROPRIETATE, dobandit prin Conventie, cota actuala 1/1, cota initiala 1/1	A1
	1) **MOCANU ELENA**	
/		
Act Normativ nr. 7 art. 12, din 13/03/1996 emis de PARLAMENTUL ROMANIEI;		
B3	Intabulare, drept de PROPRIETATE, dobandit prin Lege, cota actuala 1/1	A1.1
	1) **MOCANU ELENA**	

C. Partea III. SARCINI .

Inscrieri privind dezmembramintele dreptului de proprietate, drepturi reale de garanţie şi sarcini	Referinţe
NU SUNT	

Document care conține date cu caracter personal, protejat de prevederile Regulamentului (UE) nr. 679/2016 și Legii 190/2018

Anexa Nr. 1 La Partea I

Teren

Nr cadastral	Suprafaţa (mp)*	Observaţii / Referinţe
20932	Din acte: 500 Masurata: 503	

* Suprafaţa este determinată in planul de proiecţie Stereo 70.

DETALII LINIARE IMOBIL

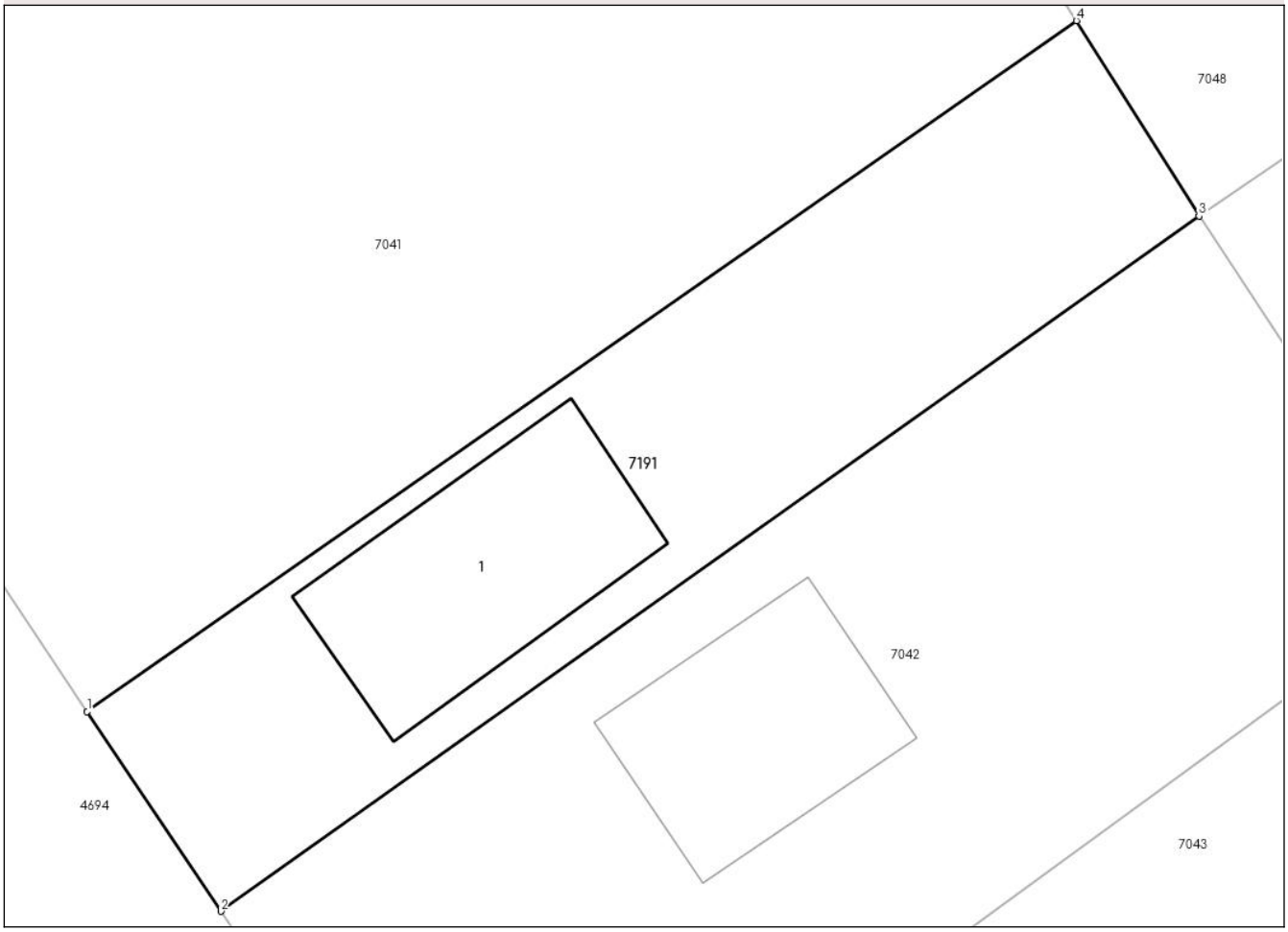

Date referitoare la teren

Crt	Categorie folosinţă	Intra vilan	Suprafaţa (mp)	Tarla	Parcelă	Nr. topo	Observaţii / Referinţe
1	curti constructii	DA	503	10	12	-	

Date referitoare la construcţii

Crt	Număr	Destinaţie construcţie	Supraf. (mp)	Situaţie juridică	Observaţii / Referinţe
A1.1		constructii de locuinte	106	Cu acte	Nr. niveluri:1; S. construita la sol:106 mp; S. construita desfasurata:106 mp; Locuinta

Lungime Segmente
1) Valorile lungimilor segmentelor sunt obţinute din proiecţie în plan.

Punct început	X / Y	Punct sfârşit	X / Y	Lungime segment (** (m)
1	612.513,811 319.207,256	2	612.519,443 319.198,835	10.13
2	612.519,443 319.198,835	3	612.560,685 319.228,145	50.596
3	612.560,685 319.228,145	4	612.555,521 319.236,382	9.723

Document care conține date cu caracter personal, protejat de prevederile Regulamentului (UE) nr. 679/2016 și Legii 190/2018

Punct început	X / Y	Punct sfârşit	X / Y	Lungime segment (** (m)
4	612.555,521 319.236,382	1	612.513,811 319.207,256	50.872

** Lungimile segmentelor sunt determinate în planul de proiecţie Stereo 70 şi sunt rotunjite la 1 milimetru.
*** Distanţa dintre puncte este formată din segmente cumulate ce sunt mai mici decât valoarea 1 milimetru.

DATE DESPRE IMOBILUL NR. 7192

Oficiul de Cadastru şi Publicitate Imobiliară CALARASI
Biroul de Cadastru şi Publicitate Imobiliară Oltenita

A. Partea I. Descrierea imobilului

Nr. CF vechi:251
Nr. cadastral vechi:376/3

TEREN Extravilan

Adresa: Jud. Calarasi

Nr. Crt	Nr cadastral Nr. topografic	Suprafaţa* (mp)	Observaţii / Referinţe
A1	20920	16.398	Sector cadastral:6 Teren neimprejmuit;

B. Partea II. Proprietari şi acte

Inscrieri privitoare la dreptul de proprietate şi alte drepturi reale		Referinţe
43944 / 24/10/2019		
Act Notarial nr. 272, din 16/10/2019 emis de Ciobanu Mariana;		
B2	Intabulare, drept de PROPRIETATE, dobandit prin Conventie, cota actuala 1/1, cota initiala 1/1	A1
	1) **VOINEA MARIAN**	
B3	se noteaza apartenenta imobilului la masa patrimoniala a VOINEA D. MARIAN PERSOANA FIZICA AUTORIZATA	A1

C. Partea III. SARCINI .

Inscrieri privind dezmembramintele dreptului de proprietate, drepturi reale de garanţie şi sarcini	Referinţe
NU SUNT	

Document care conține date cu caracter personal, protejat de prevederile Regulamentului (UE) nr. 679/2016 și Legii 190/2018

Anexa Nr. 1 La Partea I

Teren

Nr cadastral	Suprafaţa (mp)*	Observaţii / Referinţe
20920	16.398	

* Suprafaţa este determinată in planul de proiecţie Stereo 70.

DETALII LINIARE IMOBIL

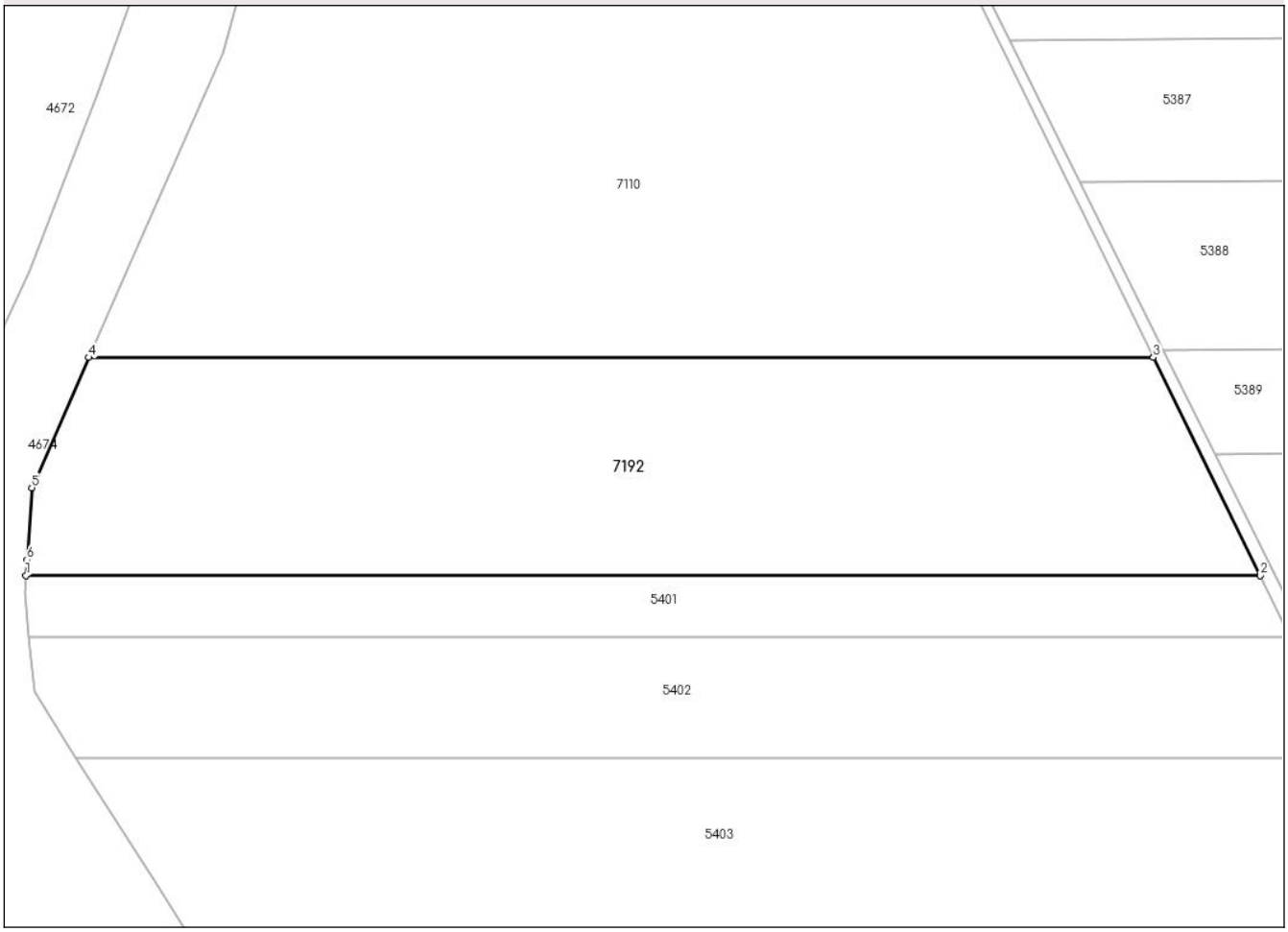

Date referitoare la teren

Crt	Categorie folosință	Intra vilan	Suprafaţa (mp)	Tarla	Parcelă	Nr. topo	Observaţii / Referinţe
1	arabil	NU	16.398	82/1/1	12	-	

Lungime Segmente
1) Valorile lungimilor segmentelor sunt obţinute din proiecţie în plan.

Punct început	X / Y	Punct sfârşit	X / Y	Lungime segment (** (m)
1	611.325,209 317.150,082	2	611.639,919 317.150,082	314.71
2	611.639,919 317.150,082	3	611.612,707 317.205,56	61.792
3	611.612,707 317.205,56	4	611.341,236 317.205,56	271.471
4	611.341,236 317.205,56	5	611.326,681 317.172,398	36.216
5	611.326,681 317.172,398	6	611.325,469 317.154,029	18.409

Document care conține date cu caracter personal, protejat de prevederile Regulamentului (UE) nr. 679/2016 și Legii 190/2018

Punct început	X / Y	Punct sfârşit	X / Y	Lungime segment (** (m)
6	611.325,469 317.154,029	1	611.325,209 317.150,082	3.955

** Lungimile segmentelor sunt determinate în planul de proiecţie Stereo 70 şi sunt rotunjite la 1 milimetru.
*** Distanţa dintre puncte este formată din segmente cumulate ce sunt mai mici decât valoarea 1 milimetru.

Document care conține date cu caracter personal, protejat de prevederile Regulamentului (UE) nr. 679/2016 și Legii 190/2018

DATE DESPRE IMOBILUL NR. 7193

Oficiul de Cadastru şi Publicitate Imobiliară CALARASI
Biroul de Cadastru şi Publicitate Imobiliară Oltenita

A. Partea I. Descrierea imobilului

TEREN Intravilan — Nr. cadastral vechi:580/2

Adresa: Loc. Dorobantu, Str Nuferilor, Nr. 10, Jud. Calarasi

Nr. Crt	Nr cadastral Nr. topografic	Suprafaţa* (mp)	Observaţii / Referinţe
A1	20116	809	Sector cadastral:6 Teren imprejmuit;

Construcţii

Crt	Nr cadastral Nr. topografic	Adresa	Observaţii / Referinţe
A1.1		Loc. Dorobantu, Str Nuferilor, Nr. 10, Jud. Calarasi	Nr. niveluri:1; S. construita la sol:85 mp; S. construita desfasurata:85 mp; Locuinta

B. Partea II. Proprietari şi acte

Inscrieri privitoare la dreptul de proprietate şi alte drepturi reale		Referinţe
10519 / 22/07/2008		
Act Notarial nr. 3866, din 22/07/2008 emis de BNP CIOBANU MARIANA;		
B1	se infiinteaza cartea funciara nr. 20116 - Plataresti ca urmare a dezmembrarii imobilului cu nr. cad. 580 in doua loturi	A1
12262 / 26/08/2008		
Act Notarial nr. 508, din 12/08/2008 emis de BNP BUCUR VERONICA;		
B4	Intabulare, drept de PROPRIETATE, dobandit prin Conventie, cota actuala 1/1, cota initiala 1/1	A1
	1) **CIOC MARIN** 2) **CIOC IOANA**	
/		
Act Normativ nr. 7 art. 12, din 13/03/1996 emis de PARLAMENTUL ROMANIEI;		
B5	Intabulare, drept de PROPRIETATE, dobandit prin Lege, cota actuala 1/1	A1.1
	1) **CIOC IOANA** 2) **CIOC MARIN**	

C. Partea III. SARCINI .

Inscrieri privind dezmembramintele dreptului de proprietate, drepturi reale de garanţie şi sarcini	Referinţe
NU SUNT	

Document care conține date cu caracter personal, protejat de prevederile Regulamentului (UE) nr. 679/2016 și Legii 190/2018

Anexa Nr. 1 La Partea I

Teren

Nr cadastral	Suprafaţa (mp)*	Observaţii / Referinţe
20116	809	

* Suprafaţa este determinată in planul de proiecţie Stereo 70.

DETALII LINIARE IMOBIL

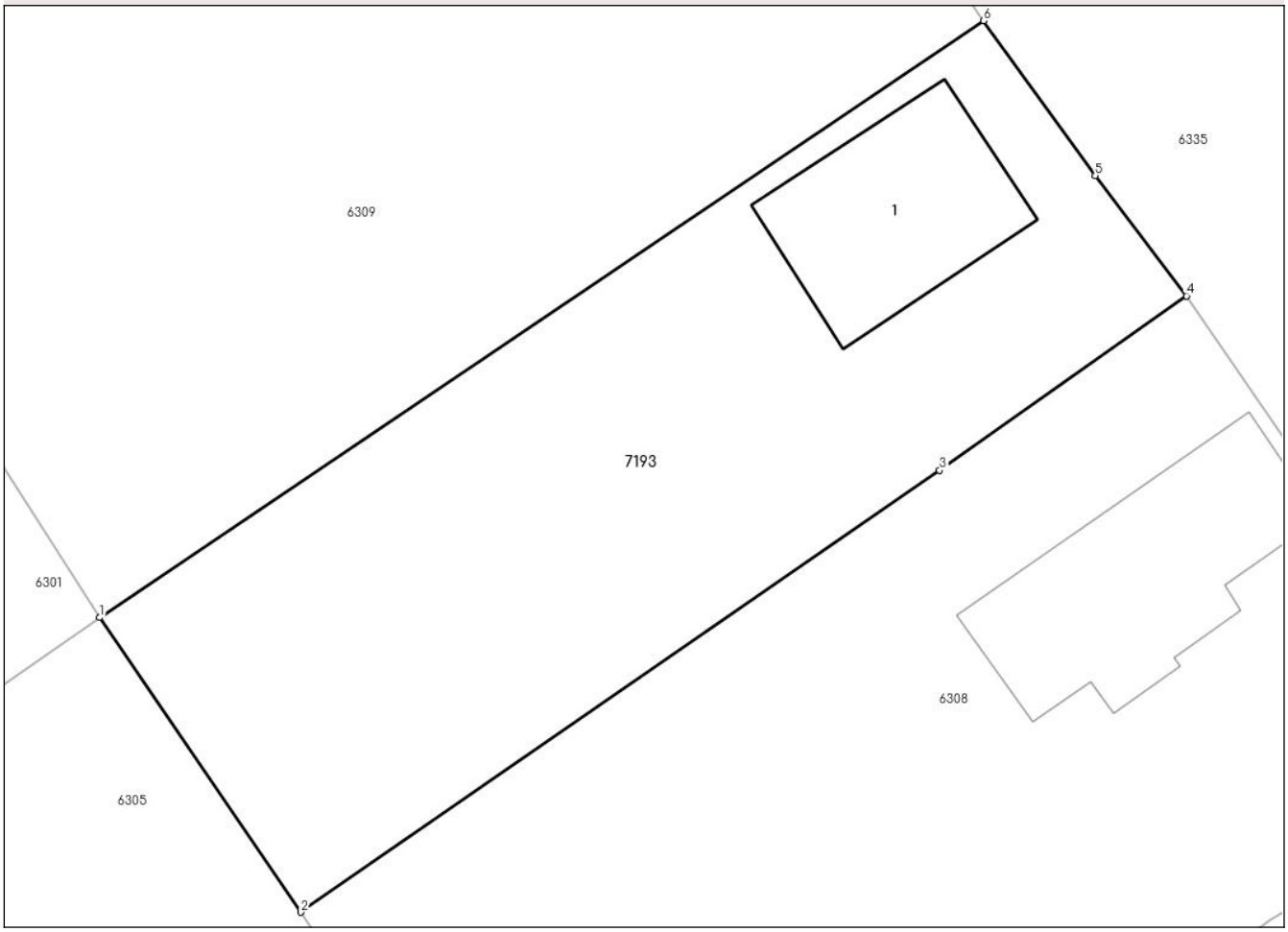

Date referitoare la teren

Crt	Categorie folosință	Intra vilan	Suprafaţa (mp)	Tarla	Parcelă	Nr. topo	Observaţii / Referinţe
1	curti constructii	DA	809	21	11,12,13	-	

Date referitoare la construcţii

Crt	Număr	Destinaţie construcţie	Supraf. (mp)	Situaţie juridică	Observaţii / Referinţe
A1.1		constructii de locuinte	85	Cu acte	Nr. niveluri:1; S. construita la sol:85 mp; S. construita desfasurata:85 mp; Locuinta

Lungime Segmente
1) Valorile lungimilor segmentelor sunt obţinute din proiecţie în plan.

Punct început	X / Y	Punct sfârşit	X / Y	Lungime segment (** (m)
1	612.219,444 318.537,268	2	612.228,779 318.523,598	16.553
2	612.228,779 318.523,598	3	612.258,459 318.544,107	36.077
3	612.258,459 318.544,107	4	612.269,921 318.552,2	14.031
4	612.269,921 318.552,2	5	612.265,685 318.557,781	7.006

Document care conține date cu caracter personal, protejat de prevederile Regulamentului (UE) nr. 679/2016 și Legii 190/2018

Punct început	X / Y	Punct sfârşit	X / Y	Lungime segment (** (m)
5	612.265,685 318.557,781	6	612.260,51 318.564,967	8.856
6	612.260,51 318.564,967	1	612.219,444 318.537,268	49.534

** Lungimile segmentelor sunt determinate în planul de proiecţie Stereo 70 şi sunt rotunjite la 1 milimetru.
*** Distanţa dintre puncte este formată din segmente cumulate ce sunt mai mici decât valoarea 1 milimetru.

Document care conține date cu caracter personal, protejat de prevederile Regulamentului (UE) nr. 679/2016 și Legii 190/2018

DATE DESPRE IMOBILUL NR. 7194

Oficiul de Cadastru şi Publicitate Imobiliară CALARASI
Biroul de Cadastru şi Publicitate Imobiliară Oltenita

A. Partea I. Descrierea imobilului

TEREN Intravilan Nr. cadastral vechi:276/2

Adresa: Loc. Podu Pitarului, Str Calea Bucuresti, Nr. 73, Jud. Calarasi

Nr. Crt	Nr cadastral Nr. topografic	Suprafaţa* (mp)	Observaţii / Referinţe
A1	20108	1.398	Sector cadastral:10 Teren neimprejmuit;

B. Partea II. Proprietari şi acte

Inscrieri privitoare la dreptul de proprietate şi alte drepturi reale		Referinţe
9552 / 04/07/2008		
Act Notarial nr. 3277, din 24/06/2008 emis de BNP MARIANA CIOBANU;		
B1	se infiinteaza cartea funciara nr. 20108 - Plataresti ca urmare a dezmembrarii imobilului cu nr. cad. 276 in trei loturi	A1
9554 / 04/07/2008		
Act Notarial nr. 3278, din 24/06/2008 emis de BNP MARIANA CIOBANU;		
B5	Intabulare, drept de PROPRIETATE, dobandit prin Conventie, cota actuala 1/1, cota initiala 1/1	A1
	1) **IONITA GHEORGHE**	

C. Partea III. SARCINI .

Inscrieri privind dezmembramintele dreptului de proprietate, drepturi reale de garanţie şi sarcini	Referinţe
NU SUNT	

Document care conține date cu caracter personal, protejat de prevederile Regulamentului (UE) nr. 679/2016 și Legii 190/2018

Anexa Nr. 1 La Partea I

Teren

Nr cadastral	Suprafaţa (mp)*	Observaţii / Referinţe
20108	1.398	

* Suprafaţa este determinată in planul de proiecţie Stereo 70.

DETALII LINIARE IMOBIL

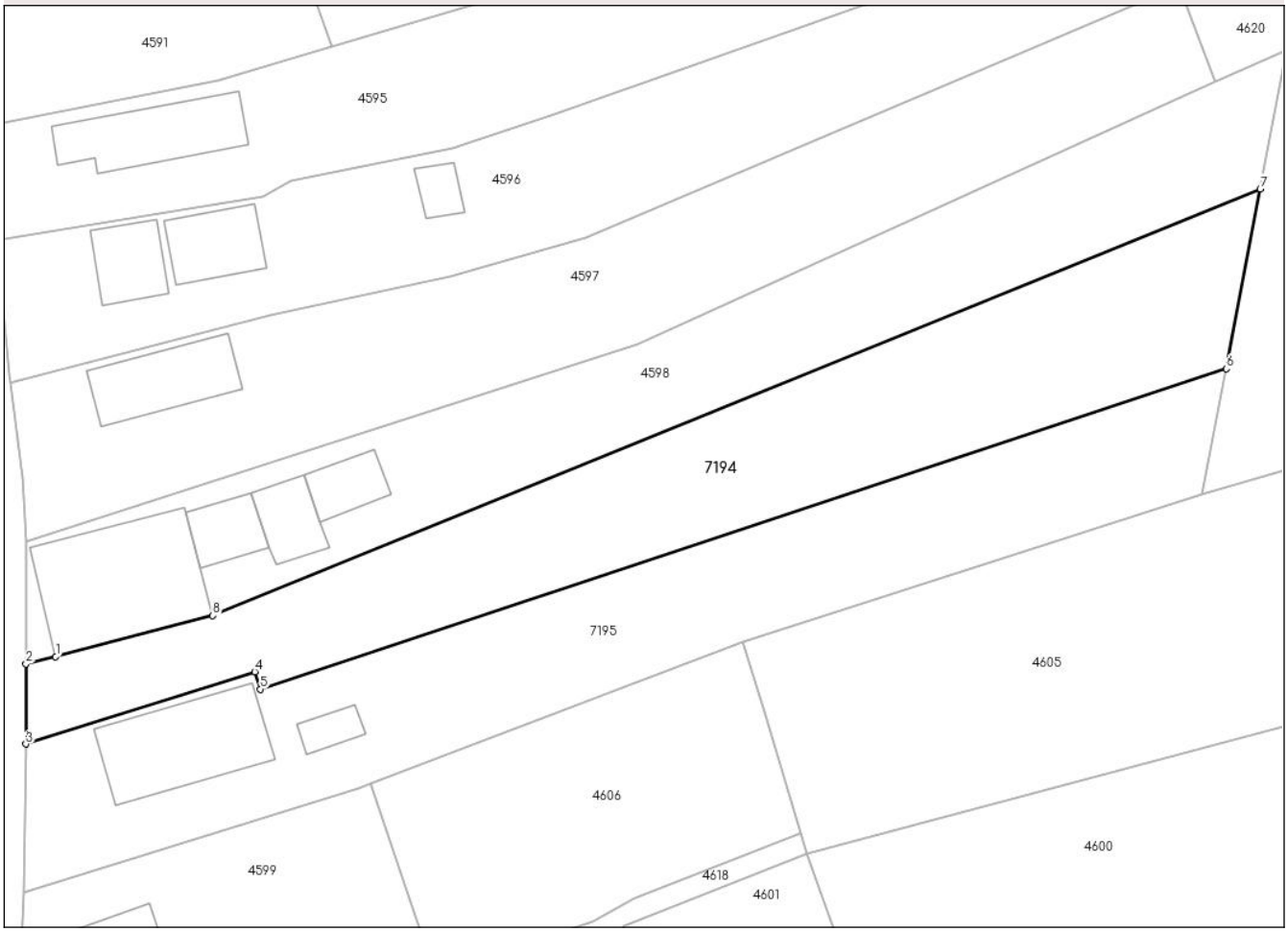

Date referitoare la teren

Crt	Categorie folosință	Intra vilan	Suprafaţa (mp)	Tarla	Parcelă	Nr. topo	Observaţii / Referinţe
1	arabil	DA	1.398	3	11, 12	-	LOT 2

Lungime Segmente
1) Valorile lungimilor segmentelor sunt obţinute din proiecţie în plan.

Punct început	X / Y	Punct sfârşit	X / Y	Lungime segment (** (m)
1	609.970,174 316.510,746	2	609.967,268 316.510,049	2.988
2	609.967,268 316.510,049	3	609.967,246 316.502,174	7.875
3	609.967,246 316.502,174	4	609.989,711 316.509,28	23.563
4	609.989,711 316.509,28	5	609.990,269 316.507,565	1.804
5	609.990,269 316.507,565	6	610.085,099 316.538,998	99.905

Document care conține date cu caracter personal, protejat de prevederile Regulamentului (UE) nr. 679/2016 și Legii 190/2018

Punct început	X / Y	Punct sfârşit	X / Y	Lungime segment (** (m)
6	610.085,099 316.538,998	7	610.088,434 316.556,634	17.949
7	610.088,434 316.556,634	8	609.985,591 316.514,767	111.038
8	609.985,591 316.514,767	1	609.970,174 316.510,746	15.934

** Lungimile segmentelor sunt determinate în planul de proiecţie Stereo 70 şi sunt rotunjite la 1 milimetru.
*** Distanţa dintre puncte este formată din segmente cumulate ce sunt mai mici decât valoarea 1 milimetru.

Document care conține date cu caracter personal, protejat de prevederile Regulamentului (UE) nr. 679/2016 și Legii 190/2018

DATE DESPRE IMOBILUL NR. 7195

Oficiul de Cadastru şi Publicitate Imobiliară CALARASI
Biroul de Cadastru şi Publicitate Imobiliară Oltenita

A. Partea I. Descrierea imobilului

TEREN Intravilan Nr. cadastral vechi:276/3

Adresa: Loc. Podu Pitarului, Str Calea Bucuresti, Nr. 75, Jud. Calarasi

Nr. Crt	Nr cadastral Nr. topografic	Suprafaţa* (mp)	Observaţii / Referinţe
A1	20109	Din acte: 1.398 Masurata: 1.439	Sector cadastral:10 Teren imprejmuit;

Construcţii

Crt	Nr cadastral Nr. topografic	Adresa	Observaţii / Referinţe
A1.1		Loc. Podu Pitarului, Str Calea Bucuresti, Nr. 75, Jud. Calarasi	Nr. niveluri:1; S. construita la sol:126 mp; S. construita desfasurata:126 mp; Constructii locuinta
A1.2		Loc. Podu Pitarului, Str Calea Bucuresti, Nr. 75, Jud. Calarasi	Nr. niveluri:1; S. construita la sol:18 mp; S. construita desfasurata:18 mp; ANEXA

B. Partea II. Proprietari şi acte

Inscrieri privitoare la dreptul de proprietate şi alte drepturi reale		Referinţe
9552 / 04/07/2008		
Act Notarial nr. 3277, din 24/06/2008 emis de BNP MARIANA CIOBANU;		
B1	se infiinteaza cartea funciara nr. 20109 - Plataresti ca urmare a dezmembrarii imobilului cu nr. cad. 276 in trei loturi	A1
9555 / 04/07/2008		
Act Notarial nr. 3278, din 24/06/2008 emis de BNP MARIANA CIOBANU;		
B5	Intabulare, drept de PROPRIETATE, dobandit prin Conventie, cota actuala 1/1, cota initiala 1/1	A1, A1.1, A1.2
	1) **IONITA GABI**	

C. Partea III. SARCINI .

Inscrieri privind dezmembramintele dreptului de proprietate, drepturi reale de garanţie şi sarcini	Referinţe
NU SUNT	

Document care conține date cu caracter personal, protejat de prevederile Regulamentului (UE) nr. 679/2016 și Legii 190/2018

Anexa Nr. 1 La Partea I

Teren

Nr cadastral	Suprafaţa (mp)*	Observaţii / Referinţe
20109	Din acte: 1.398 Masurata: 1.439	

* Suprafaţa este determinată in planul de proiecţie Stereo 70.

DETALII LINIARE IMOBIL

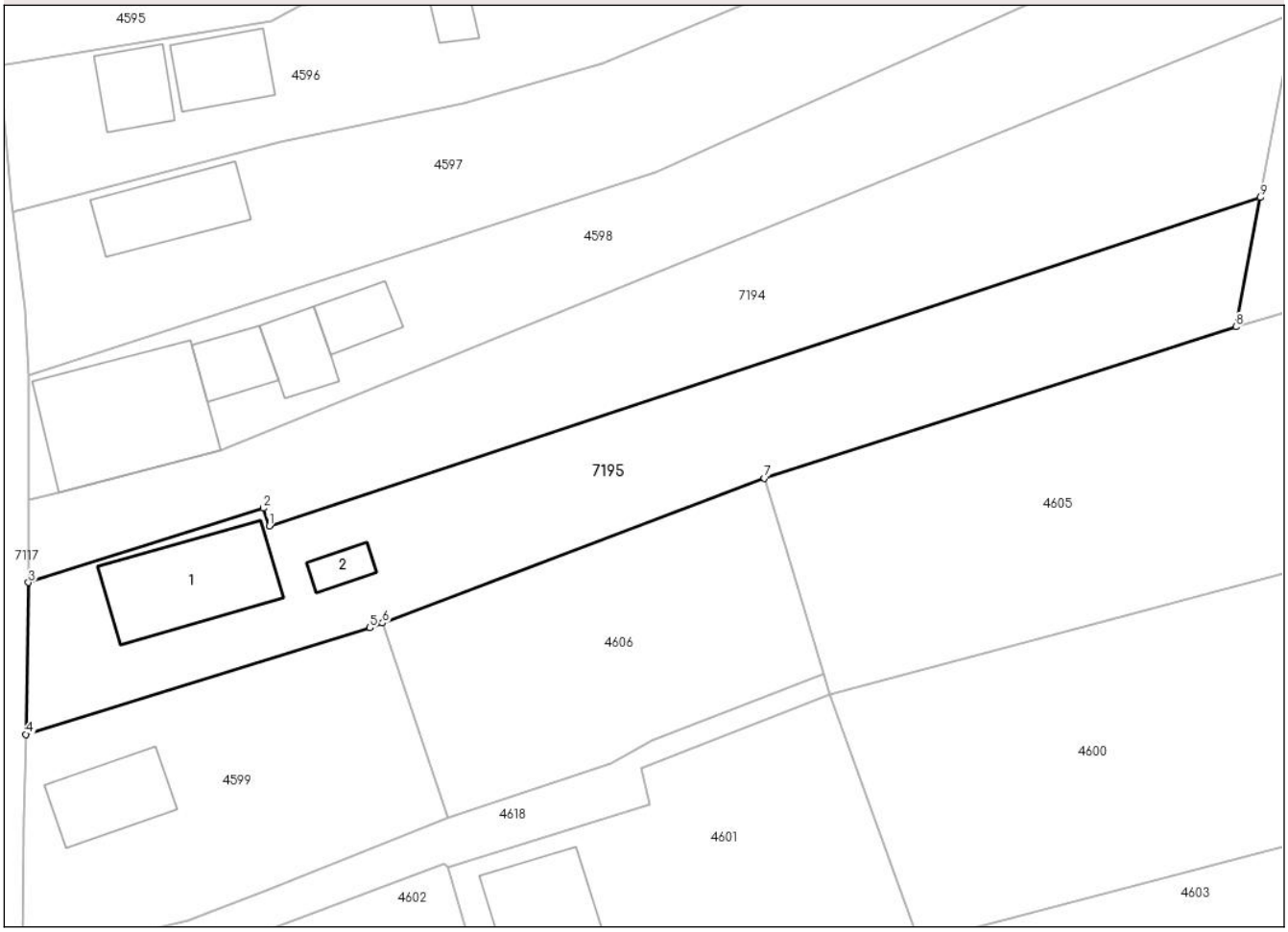

Date referitoare la teren

Crt	Categorie folosinţă	Intra vilan	Suprafaţa (mp)	Tarla	Parcelă	Nr. topo	Observaţii / Referinţe
1	curti constructii	DA	439	3	11, 12	-	LOT 3
2	arabil	DA	1.000	3	11,12	-	LOT 3

Date referitoare la construcţii

Crt	Număr	Destinaţie construcţie	Supraf. (mp)	Situaţie juridică	Observaţii / Referinţe
A1.1		constructii de locuinte	126	Cu acte	Nr. niveluri:1; S. construita la sol:126 mp; S. construita desfasurata:126 mp; Constructii locuinta
A1.2		constructii anexa	18	Cu acte	Nr. niveluri:1; S. construita la sol:18 mp; S. construita desfasurata:18 mp; ANEXA

Lungime Segmente
1) Valorile lungimilor segmentelor sunt obţinute din proiecţie în plan.

Punct început	X / Y	Punct sfârşit	X / Y	Lungime segment (** (m)
1	609.990,269 316.507,565	2	609.989,711 316.509,28	1.804

Document care conține date cu caracter personal, protejat de prevederile Regulamentului (UE) nr. 679/2016 și Legii 190/2018

Punct început	X / Y	Punct sfârşit	X / Y	Lungime segment (** (m)
2	609.989,711 316.509,28	3	609.967,246 316.502,174	23.563
3	609.967,246 316.502,174	4	609.967,0 316.487,643	14.533
4	609.967,0 316.487,643	5	609.999,907 316.497,839	34.45
5	609.999,907 316.497,839	6	610.001,103 316.498,293	1.279
6	610.001,103 316.498,293	7	610.037,65 316.512,14	39.082
7	610.037,65 316.512,14	8	610.082,762 316.526,636	47.384
8	610.082,762 316.526,636	9	610.085,099 316.538,998	12.58
9	610.085,099 316.538,998	1	609.990,269 316.507,565	99.905

** Lungimile segmentelor sunt determinate în planul de proiecţie Stereo 70 şi sunt rotunjite la 1 milimetru.
*** Distanţa dintre puncte este formată din segmente cumulate ce sunt mai mici decât valoarea 1 milimetru.

Document care conține date cu caracter personal, protejat de prevederile Regulamentului (UE) nr. 679/2016 și Legii 190/2018

DATE DESPRE IMOBILUL NR. 7196

Oficiul de Cadastru şi Publicitate Imobiliară CALARASI
Biroul de Cadastru şi Publicitate Imobiliară Oltenita

A. Partea I. Descrierea imobilului

TEREN Intravilan

Adresa: Loc. Dorobantu, Str Primaverii, Nr. 104, Jud. Calarasi

Nr. Crt	Nr cadastral Nr. topografic	Suprafaţa* (mp)	Observaţii / Referinţe
A1	23139	358	Sector cadastral:6 Teren imprejmuit; Lot nr. 2

Construcţii

Crt	Nr cadastral Nr. topografic	Adresa	Observaţii / Referinţe
A1.1	23139-C1	Loc. Dorobantu, Str Primaverii, Nr. 104, Jud. Calarasi	Nr. niveluri:2; S. construita la sol:78 mp; S. construita desfasurata:156 mp; Locuinta P+M, construita in anul 2016. Suprafata construita desfasurata 156,2 mp.

B. Partea II. Proprietari şi acte

Inscrieri privitoare la dreptul de proprietate şi alte drepturi reale		Referinţe
16834 / 05/03/2024		
Act Notarial nr. 48, din 04/03/2024 emis de Bucur Veronica;		
B1	Se infiinteaza cartea funciara 23139 a imobilului cu numarul cadastral 23139 / UAT Plataresti, rezultat din dezmembrarea imobilului cu numarul cadastral 20211 inscris in cartea funciara 20211;	A1
Act Administrativ nr. 7561, din 21/05/2012 emis de BCPI OLTENITA;		
B3	se noteaza anularea numerelor cadastrale 343/1 si 343/2 UAT Plataresti numere cadastrale alocate initial in urma receptiei documenatiei tehnice de dezmembrare nr. 8345/04.12.2006 a imobilului cu numarul cadastral 343 UAT Plataresti	A1
	OBSERVATII: pozitie transcrisa din CF 20211/Plataresti, inscrisa prin incheierea nr. 10758 din 23/05/2012;	
Act Administrativ nr. 20091, din 28/09/2012 emis de BCPI OLTENITA;		
B4	se noteaza repozitionarea imobilului	A1
	OBSERVATII: pozitie transcrisa din CF 20211/Plataresti, inscrisa prin incheierea nr. 21971 din 25/10/2012;	
Act Administrativ nr. 382/SC, din 13/02/2023 emis de SERVICIU CADASTRU;		
B5	se noteaza anularea numerelor cadastrale 21133, 21134, 21135 UAT Plataresti, atribuite in urma receptiei cererii de dezmembrare a imobilului cu numarul cadastral 20211	A1
	OBSERVATII: pozitie transcrisa din CF 20211/Plataresti, inscrisa prin incheierea nr. 4177 din 13/02/2023;	
Act Administrativ nr. 197, din 18/01/2023 emis de Primaria Comunei Plataresti (act administrativ nr 1 din 16.01.2023, emis de Primaria Comunei Plataresti);		
B6	se respinge cererea privind actualizarea adresei postale, inscrierea constructiilor C4, C5, radierea constructiei C2, intrucat nu s-au remediat aspectele semnalate prin referatul de completare	A1
	OBSERVATII: pozitie transcrisa din CF 20211/Plataresti, inscrisa prin incheierea nr. 16265 din 16/05/2023;	
Act Administrativ nr. 197, din 18/01/2023 emis de Primaria Comunei Plataresti (act administrativ nr 1 din 16.01.2023, emis de Primaria Comunei Plataresti;act administrativ nr 3987 din 19.09.2023, emis de Primaria Comunei Plataresti;act administrativ nr 1 din 16.01.2023, emis de Primaria Comunei Plataresti);		
B7	se notează actualizarea adresei poștale a imobilului	A1, A1.1
	OBSERVATII: pozitie transcrisa din CF 20211/Plataresti, inscrisa prin incheierea nr. 34703 din 02/10/2023;	
B8	se notează radierea constructiei C2	A1, A1.1
	OBSERVATII: pozitie transcrisa din CF 20211/Plataresti, inscrisa prin incheierea nr. 34703 din 02/10/2023;	
Act Administrativ nr. 34703, din 02/10/2023 emis de BCPI Oltenita;		
B10	se îndreaptă eroarea materială strecurată în cartea funciara nr. 20211 a localității Plătărești cât și în Incheierea nr.34703 din 02.10.2023 în sensul că locuința C5 este situată pe strada Primăverii, nr. 104 si nu pe strada Bujorilor, nr.2, așa cum în mod eronat a fost înscris	A1, A1.1
	OBSERVATII: pozitie transcrisa din CF 20211/Plataresti, inscrisa prin incheierea nr. 56135 din 04/12/2023;	
B11	se îndreaptă eroarea materială strecurată în Incheierea nr. 34703/2023 în sensul că din eroare la înscrierea dreptului de proprietate asupra construcțiilor C4 și C5 s-a bifat în aplicația eterra și	A1, A1.1

Document care conține date cu caracter personal, protejat de prevederile Regulamentului (UE) nr. 679/2016 și Legii 190/2018

Inscrieri privitoare la dreptul de proprietate şi alte drepturi reale		Referinţe
B11	construcția C3, aceasta fiind inscrisă prin Încheierea nr. 15767 din 28.10.2008	A1, A1.1
	OBSERVATII: pozitie transcrisa din CF 20211/Plataresti, inscrisa prin incheierea nr. 56135 din 04/12/2023;	
Act Administrativ nr. 105, din 25/04/1981 emis de CONSILIUL LOCAL PLARATESTI;		
B13	se notează calitatea de bun comun al sotilor Tănase Gheorghe si Tănase Maria, asupra construcțiilor C4, C5, in conformitate cu art.902 alin.2, pct.3 Cod Civil	A1.1
	OBSERVATII: pozitie transcrisa din CF 20211/Plataresti, inscrisa prin incheierea nr. 14664 din 14/02/2024;	
46582 / 11/06/2024		
Act Notarial nr. 1926, din 10/06/2024 emis de Manolache Niculae;		
B14	Intabulare, drept de PROPRIETATE, dobandit prin Conventie, cota actuala 1/1	A1, A1.1
	1) **TĂNASE CRISTIAN** 2) **TANASE MARIANA**	

C. Partea III. SARCINI .

Inscrieri privind dezmembramintele dreptului de proprietate, drepturi reale de garanţie şi sarcini	Referinţe
NU SUNT	

Anexa Nr. 1 La Partea I

Teren

Nr cadastral	Suprafaţa (mp)*	Observaţii / Referinţe
23139	358	Lot nr. 2

* Suprafaţa este determinată in planul de proiecţie Stereo 70.

DETALII LINIARE IMOBIL

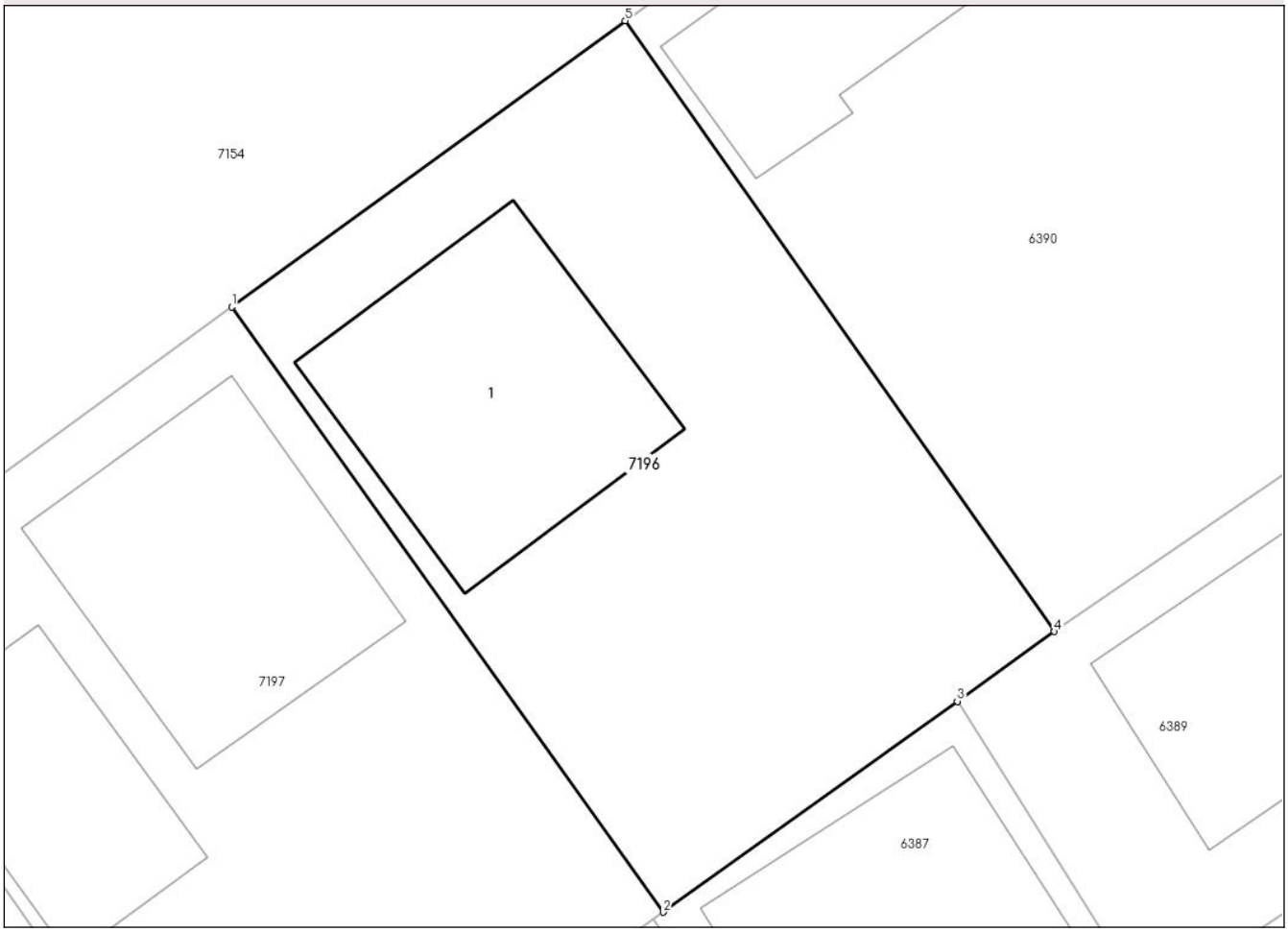

Date referitoare la teren

Crt	Categorie folosință	Intra vilan	Suprafaţa (mp)	Tarla	Parcelă	Nr. topo	Observaţii / Referinţe
1	curti constructii	DA	358	24	1,3	-	

Date referitoare la construcţii

Crt	Număr	Destinaţie construcţie	Supraf. (mp)	Situaţie juridică	Observaţii / Referinţe
A1.1	23139-C1	constructii de locuinte	78	Cu acte	Nr. niveluri:2; S. construita la sol:78 mp; S. construita desfasurata:156 mp; Locuinta P+M, construita in anul 2016. Suprafata construita desfasurata 156,2 mp.

Lungime Segmente
1) Valorile lungimilor segmentelor sunt obţinute din proiecţie în plan.

Punct început	X / Y	Punct sfârşit	X / Y	Lungime segment (** (m)
1	612.351,538 318.967,468	2	612.365,148 318.948,404	23.424
2	612.365,148 318.948,404	3	612.374,416 318.955,047	11.403
3	612.374,416 318.955,047	4	612.377,481 318.957,243	3.77

Document care conține date cu caracter personal, protejat de prevederile Regulamentului (UE) nr. 679/2016 și Legii 190/2018

Punct început	X / Y	Punct sfârşit	X / Y	Lungime segment (** (m)
4	612.377,481 318.957,243	5	612.363,945 318.976,482	23.524
5	612.363,945 318.976,482	1	612.351,538 318.967,468	15.336

** Lungimile segmentelor sunt determinate în planul de proiecţie Stereo 70 şi sunt rotunjite la 1 milimetru.
*** Distanţa dintre puncte este formată din segmente cumulate ce sunt mai mici decât valoarea 1 milimetru.

Document care conține date cu caracter personal, protejat de prevederile Regulamentului (UE) nr. 679/2016 și Legii 190/2018

DATE DESPRE IMOBILUL NR. 7197

Oficiul de Cadastru şi Publicitate Imobiliară CALARASI
Biroul de Cadastru şi Publicitate Imobiliară Oltenita

A. Partea I. Descrierea imobilului

TEREN Intravilan

Adresa: Loc. Dorobantu, Str Primaverii, Nr. 104, Jud. Calarasi

Nr. Crt	Nr cadastral Nr. topografic	Suprafaţa* (mp)	Observaţii / Referinţe
A1	23140	383	Sector cadastral:6 Teren imprejmuit; Lot nr. 3

Construcţii

Crt	Nr cadastral Nr. topografic	Adresa	Observaţii / Referinţe
A1.1	23140-C1	Loc. Dorobantu, Str Primaverii, Nr. 104, Jud. Calarasi	Nr. niveluri:1; S. construita la sol:77 mp; S. construita desfasurata:77 mp; an construire 2006. Suprafata construita desfasurata 76,5 mp.
A1.2	23140-C2	Loc. Dorobantu, Str Primaverii, Nr. 104, Jud. Calarasi	Nr. niveluri:1; S. construita la sol:48 mp; S. construita desfasurata:48 mp; Spatiu comercial P, construit in anul 2012. Suprafata construita desfasurata 48,4 mp.

B. Partea II. Proprietari şi acte

Inscrieri privitoare la dreptul de proprietate şi alte drepturi reale		Referinţe
16834 / 05/03/2024		
Act Notarial nr. 48, din 04/03/2024 emis de Bucur Veronica;		
B1	Se infiinteaza cartea funciara 23140 a imobilului cu numarul cadastral 23140 / UAT Plataresti, rezultat din dezmembrarea imobilului cu numarul cadastral 20211 inscris in cartea funciara 20211;	A1
Act Administrativ nr. 7561, din 21/05/2012 emis de BCPI OLTENITA;		
B3	se noteaza anularea numerelor cadastrale 343/1 si 343/2 UAT Plataresti numere cadastrale alocate initial in urma receptiei documenatiei tehnice de dezmembrare nr. 8345/04.12.2006 a imobilului cu numarul cadastral 343 UAT Plataresti	A1, A1.1
	OBSERVATII: pozitie transcrisa din CF 20211/Plataresti, inscrisa prin incheierea nr. 10758 din 23/05/2012;	
Act Administrativ nr. 20091, din 28/09/2012 emis de BCPI OLTENITA;		
B4	se noteaza repozitionarea imobilului	A1, A1.1
	OBSERVATII: pozitie transcrisa din CF 20211/Plataresti, inscrisa prin incheierea nr. 21971 din 25/10/2012;	
Act Administrativ nr. 382/SC, din 13/02/2023 emis de SERVICIU CADASTRU;		
B5	se noteaza anularea numerelor cadastrale 21133, 21134, 21135 UAT Plataresti, atribuite in urma receptiei cererii de dezmembrare a imobilului cu numarul cadastral 20211	A1, A1.1
	OBSERVATII: pozitie transcrisa din CF 20211/Plataresti, inscrisa prin incheierea nr. 4177 din 13/02/2023;	
Act Administrativ nr. 197, din 18/01/2023 emis de Primaria Comunei Plataresti (act administrativ nr 1 din 16.01.2023, emis de Primaria Comunei Plataresti);		
B6	se respinge cererea privind actualizarea adresei postale, inscrierea constructiilor C4, C5, radierea constructiei C2, intrucat nu s-au remediat aspectele semnalate prin referatul de completare	A1, A1.1
	OBSERVATII: pozitie transcrisa din CF 20211/Plataresti, inscrisa prin incheierea nr. 16265 din 16/05/2023;	
Act Administrativ nr. 197, din 18/01/2023 emis de Primaria Comunei Plataresti (act administrativ nr 1 din 16.01.2023, emis de Primaria Comunei Plataresti;act administrativ nr 3987 din 19.09.2023, emis de Primaria Comunei Plataresti;act administrativ nr 1 din 16.01.2023, emis de Primaria Comunei Plataresti);		
B7	se notează actualizarea adresei poștale a imobilului	A1, A1.1, A1.2
	OBSERVATII: pozitie transcrisa din CF 20211/Plataresti, inscrisa prin incheierea nr. 34703 din 02/10/2023;	
B8	se notează radierea constructiei C2	A1, A1.1, A1.2
	OBSERVATII: pozitie transcrisa din CF 20211/Plataresti, inscrisa prin incheierea nr. 34703 din 02/10/2023;	
Act Administrativ nr. 34703, din 02/10/2023 emis de BCPI Oltenita;		
B10	se îndreaptă eroarea materială strecurată în cartea funciara nr. 20211 a localității Plătărești cât și în Incheierea nr.34703 din 02.10.2023 în sensul că locuința C5 este situată pe strada Primăverii, nr. 104 si nu pe strada Bujorilor, nr.2, așa cum în mod eronat a fost înscris	A1, A1.1, A1.2
	OBSERVATII: pozitie transcrisa din CF 20211/Plataresti, inscrisa prin incheierea nr. 56135 din 04/12/2023;	

Document care conține date cu caracter personal, protejat de prevederile Regulamentului (UE) nr. 679/2016 și Legii 190/2018

Inscrieri privitoare la dreptul de proprietate şi alte drepturi reale		Referinţe
B11	se îndreaptă eroarea materială strecurată în Incheierea nr. 34703/2023 în sensul că din eroare la înscrierea dreptului de proprietate asupra construcțiilor C4 și C5 s-a bifat în aplicația eterra și construcția C3, aceasta fiind inscrisă prin Încheierea nr. 15767 din 28.10.2008	A1, A1.1, A1.2
	OBSERVATII: pozitie transcrisa din CF 20211/Plataresti, inscrisa prin incheierea nr. 56135 din 04/12/2023;	
Act Administrativ nr. 105, din 25/04/1981 emis de CONSILIUL LOCAL PLARATESTI;		
B13	se notează calitatea de bun comun al sotilor Tănase Gheorghe si Tănase Maria, asupra construcțiilor C4, C5, in conformitate cu art.902 alin.2, pct.3 Cod Civil	A1.2
	OBSERVATII: pozitie transcrisa din CF 20211/Plataresti, inscrisa prin incheierea nr. 14664 din 14/02/2024;	
44686 / 30/05/2024		
Act Notarial nr. 1791, din 29/05/2024 emis de Manolache Niculae;		
B14	Intabulare, drept de PROPRIETATE, dobandit prin Conventie, cota actuala 1/1, cota initiala 1/1	A1, A1.1, A1.2
	1) **TĂNASE MARIUS** 2) **TĂNASE ELENA**	
54323 / 06/08/2024		
Act Administrativ nr. 24, din 04/07/2024 emis de Primaria Comunei Plataresti;		
B15	se noteaza actualizarea destinatiei constructeiei C1 din anexa in locuinta	A1.1

C. Partea III. SARCINI .

Inscrieri privind dezmembramintele dreptului de proprietate, drepturi reale de garanţie şi sarcini	Referinţe
NU SUNT	

Anexa Nr. 1 La Partea I

Teren

Nr cadastral	Suprafaţa (mp)*	Observaţii / Referinţe
23140	383	Lot nr. 3

* Suprafaţa este determinată in planul de proiecţie Stereo 70.

DETALII LINIARE IMOBIL

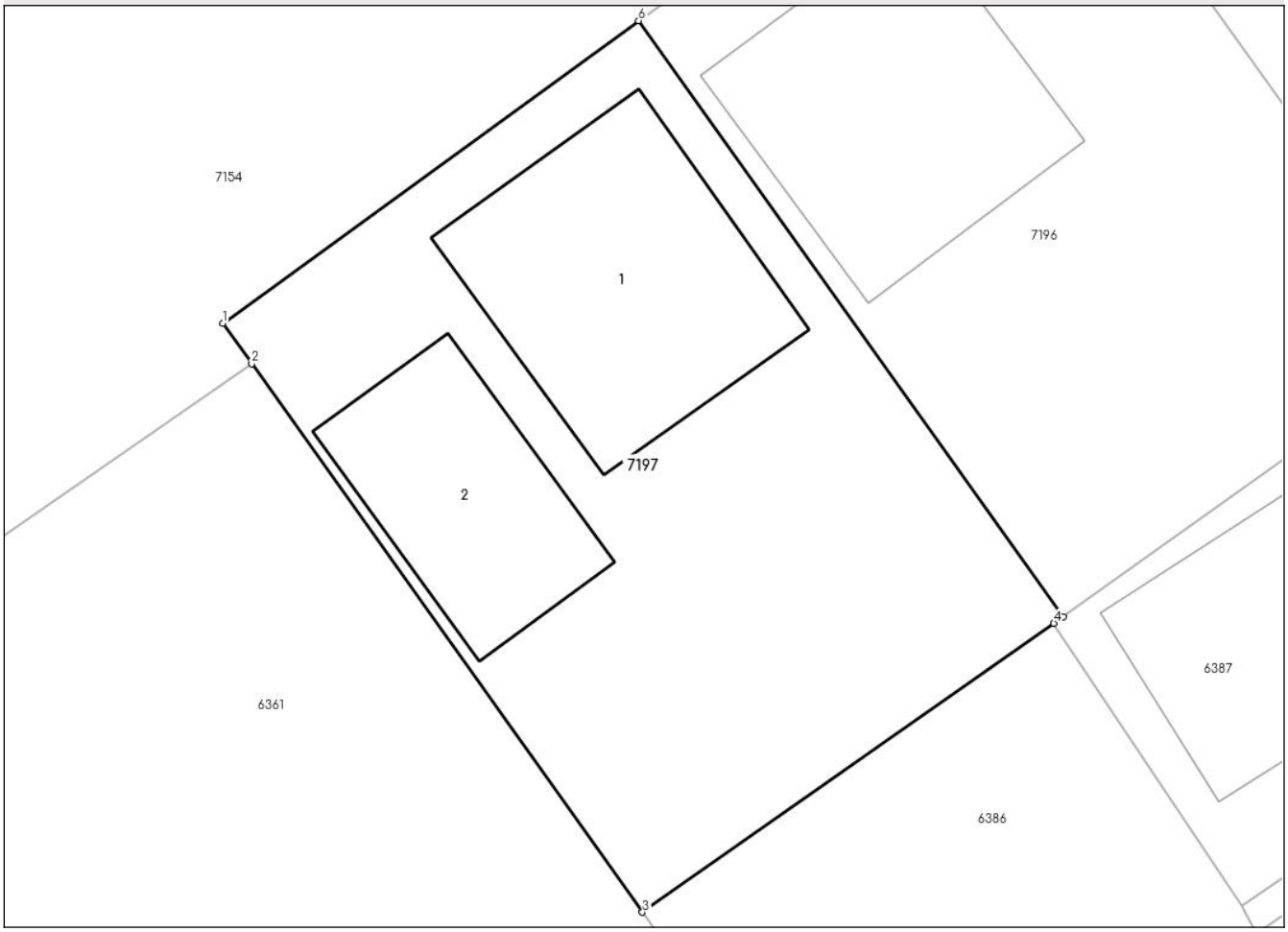

Date referitoare la teren

Crt	Categorie folosință	Intra vilan	Suprafaţa (mp)	Tarla	Parcelă	Nr. topo	Observaţii / Referinţe
1	curti constructii	DA	383	24	1,3	-	

Date referitoare la construcţii

Crt	Număr	Destinaţie construcţie	Supraf. (mp)	Situaţie juridică	Observaţii / Referinţe
A1.1	23140-C1	constructii de locuinte	77	Cu acte	Nr. niveluri:1; S. construita la sol:77 mp; S. construita desfasurata:77 mp; an construire 2006. Suprafata construita desfasurata 76,5 mp.
A1.2	23140-C2	constructii administrative si social culturale	48	Cu acte	Nr. niveluri:1; S. construita la sol:48 mp; S. construita desfasurata:48 mp; Spatiu comercial P, construit in anul 2012. Suprafata construita desfasurata 48,4 mp.

Lungime Segmente
1) Valorile lungimilor segmentelor sunt obţinute din proiecţie în plan.

Punct început	X / Y	Punct sfârşit	X / Y	Lungime segment (** (m)
1	612.338,221 318.957,793	2	612.339,148 318.956,493	1.597

Document care conține date cu caracter personal, protejat de prevederile Regulamentului (UE) nr. 679/2016 și Legii 190/2018

Punct început	X / Y	Punct sfârşit	X / Y	Lungime segment (** (m)
2	612.339,148 318.956,493	3	612.351,665 318.938,943	21.556
3	612.351,665 318.938,943	4	612.364,84 318.948,188	16.095
4	612.364,84 318.948,188	5	612.365,148 318.948,404	0.377
5	612.365,148 318.948,404	6	612.351,538 318.967,468	23.424
6	612.351,538 318.967,468	1	612.338,221 318.957,793	16.461

** Lungimile segmentelor sunt determinate în planul de proiecţie Stereo 70 şi sunt rotunjite la 1 milimetru.
*** Distanţa dintre puncte este formată din segmente cumulate ce sunt mai mici decât valoarea 1 milimetru.

Document care conține date cu caracter personal, protejat de prevederile Regulamentului (UE) nr. 679/2016 și Legii 190/2018

DATE DESPRE IMOBILUL NR. 7198

Oficiul de Cadastru şi Publicitate Imobiliară CALARASI
Biroul de Cadastru şi Publicitate Imobiliară Oltenita

A. Partea I. Descrierea imobilului

TEREN Intravilan

Adresa: Loc. Dorobantu, Cvartal 24, P 4, P 5, P 6, Jud. Calarasi

Nr. Crt	Nr cadastral Nr. topografic	Suprafaţa* (mp)	Observaţii / Referinţe
A1	20631	35	Sector cadastral:6 Teren neimprejmuit;

B. Partea II. Proprietari şi acte

Inscrieri privitoare la dreptul de proprietate şi alte drepturi reale		Referinţe
11598 / 21/10/2010		
Act Notarial nr. 3461, din 20/10/2010 emis de CIOBANU MARIANA;		
B1	Se infiinteaza cartea funciara 20631 a imobilului cu numarul cadastral 20631/Plataresti, rezultat din dezmembrarea imobilului cu numarul cadastral 353 (identificator electronic 20478) inscris in cartea funciara 207 (identificator electronic 20478);	A1
Act Administrativ nr. 10672, din 28/09/2010 emis de BCPI OLTENITA;		
B3	se noteaza receptia propunerii de dezmembrare in baza cererii nr. 10672/28.09.2010, in patru (4) loturi, avand alocate numerele cadastrale, 20631, 20632, 20633 si 20634	A1
	OBSERVATII: pozitie transcrisa din CF 20478/Plataresti, inscrisa prin incheierea nr. 10888 din 01/10/2010;	
13238 / 24/11/2010		
Act Notarial nr. 4961, din 19/11/2010 emis de IOANA SERBANESCU;		
B4	Intabulare, drept de PROPRIETATE, dobandit prin Conventie, cota actuala 1/4, cota initiala 1/4	A1
	1) **ONES LAURENTIU STEFAN**	
B5	Intabulare, drept de PROPRIETATE, dobandit prin Conventie, cota actuala 1/4, cota initiala 1/4	A1
	1) **ONES EMANUEL CRISTIAN**	
15417 / 08/08/2011		
Act Notarial nr. 1755, din 05/08/2011 emis de IONESCU CRISTI-STEFANIA;		
B7	Intabulare, drept de PROPRIETATE, dobandit prin Conventie, cota actuala 1/4, cota initiala 1/4	A1
	1) **LEPADATU JEAN**, , necasatorit	
B8	Intabulare, drept de PROPRIETATE, dobandit prin Conventie, cota actuala 1/4, cota initiala 1/4	A1
	1) **LEPADATU LIVIA**, , necasatorita	
21965 / 25/10/2012		
Act Administrativ nr. 20093, din 28/09/2012 emis de BCPI OLTENITA;		
B9	se respinge cererea avand ca obiect repozitionare imobil deoarece documentatia cadastrala nu a fost avizata si receptionata de inspectorul de cadastru si nu are nr.cadastral atribuit	A1
1677 / 04/02/2013		
Act Administrativ nr. 20093, din 28/09/2012 emis de BCPI OLTENITA;		
B10	se noteaza repozitionarea imobilului	A1

C. Partea III. SARCINI .

Inscrieri privind dezmembramintele dreptului de proprietate, drepturi reale de garanţie şi sarcini	Referinţe
NU SUNT	

Document care conține date cu caracter personal, protejat de prevederile Regulamentului (UE) nr. 679/2016 și Legii 190/2018

Anexa Nr. 1 La Partea I

Teren

Nr cadastral	Suprafaţa (mp)*	Observaţii / Referinţe
20631	35	

* Suprafaţa este determinată in planul de proiecţie Stereo 70.

DETALII LINIARE IMOBIL

Date referitoare la teren

Crt	Categorie folosință	Intra vilan	Suprafaţa (mp)	Tarla	Parcelă	Nr. topo	Observaţii / Referinţe
1	curti constructii	DA	35	24	4, 5, 6	-	Lot nr.1

Lungime Segmente
1) Valorile lungimilor segmentelor sunt obţinute din proiecţie în plan.

Punct început	X / Y	Punct sfârşit	X / Y	Lungime segment (** (m)
1	612.370,847 318.939,165	2	612.371,31 318.938,273	1.005
2	612.371,31 318.938,273	3	612.400,104 318.957,407	34.572
3	612.400,104 318.957,407	4	612.399,542 318.958,234	1.0
4	612.399,542 318.958,234	5	612.380,427 318.945,532	22.95
5	612.380,427 318.945,532	1	612.370,847 318.939,165	11.503

Document care conține date cu caracter personal, protejat de prevederile Regulamentului (UE) nr. 679/2016 și Legii 190/2018

** Lungimile segmentelor sunt determinate în planul de proiecţie Stereo 70 şi sunt rotunjite la 1 milimetru.
*** Distanţa dintre puncte este formată din segmente cumulate ce sunt mai mici decât valoarea 1 milimetru.

Document care conține date cu caracter personal, protejat de prevederile Regulamentului (UE) nr. 679/2016 și Legii 190/2018

DATE DESPRE IMOBILUL NR. 7199

Oficiul de Cadastru şi Publicitate Imobiliară CALARASI
Biroul de Cadastru şi Publicitate Imobiliară Oltenita

A. Partea I. Descrierea imobilului

TEREN Intravilan Nr. cadastral vechi:64/1/1

Adresa: Loc. Dorobantu, Jud. Calarasi

Nr. Crt	Nr cadastral Nr. topografic	Suprafaţa* (mp)	Observaţii / Referinţe
A1	20178	750	Sector cadastral:6 Teren neimprejmuit;

B. Partea II. Proprietari şi acte

Inscrieri privitoare la dreptul de proprietate şi alte drepturi reale		Referinţe
13335 / 12/09/2008		
Act Notarial nr. 1465, din 13/08/2008 emis de BNP SANDINA TABARANA;		
B3	Intabulare, drept de PROPRIETATE, dobandit prin Conventie, cota actuala 1/1, cota initiala 1/1	A1
	1) **ZAMFIR AUREL**	

C. Partea III. SARCINI .

Inscrieri privind dezmembramintele dreptului de proprietate, drepturi reale de garanţie şi sarcini	Referinţe
NU SUNT	

Document care conține date cu caracter personal, protejat de prevederile Regulamentului (UE) nr. 679/2016 și Legii 190/2018

Anexa Nr. 1 La Partea I

Teren

Nr cadastral	Suprafaţa (mp)*	Observaţii / Referinţe
20178	750	

* Suprafaţa este determinată in planul de proiecţie Stereo 70.

DETALII LINIARE IMOBIL

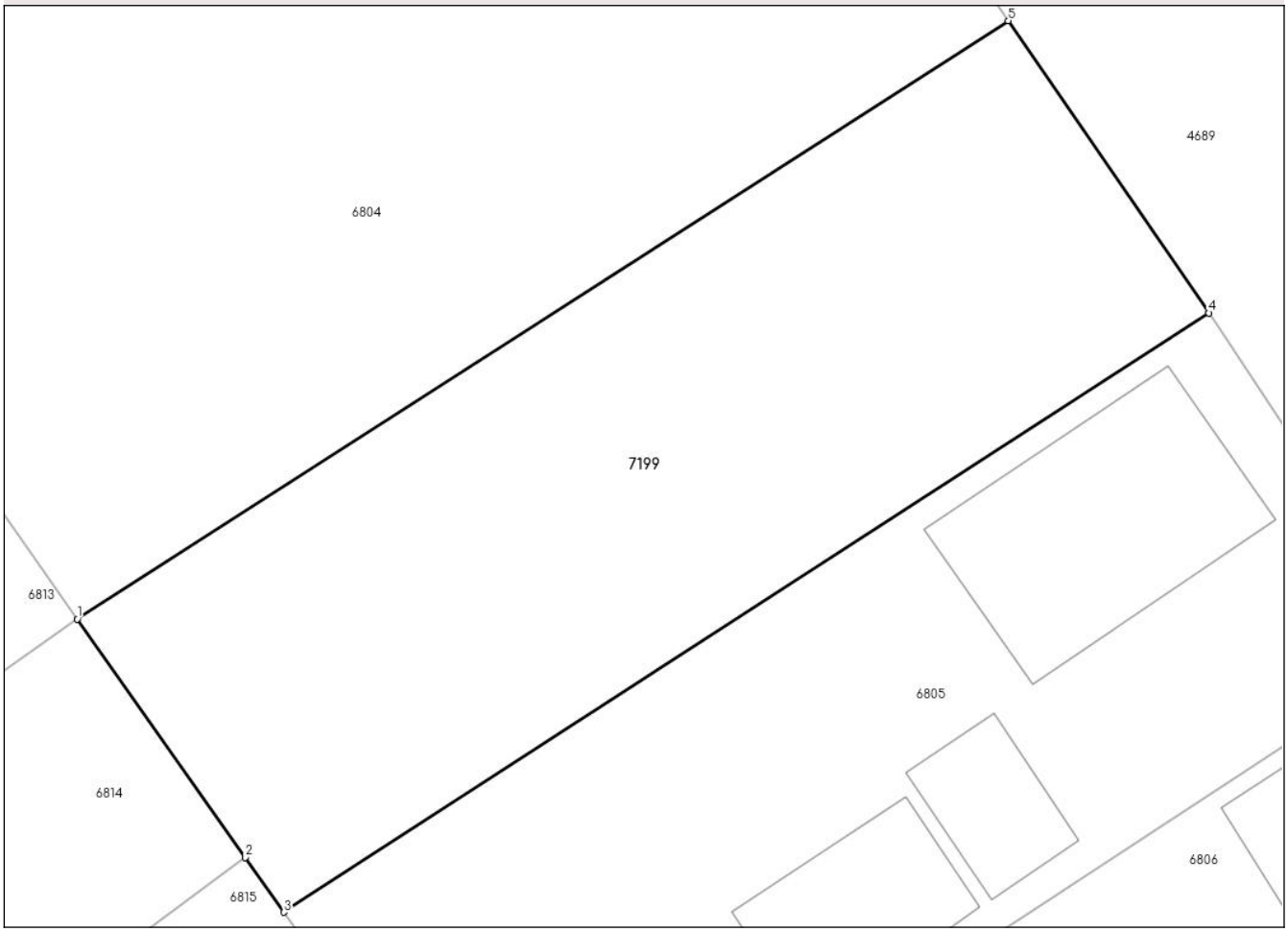

Date referitoare la teren

Crt	Categorie folosință	Intra vilan	Suprafaţa (mp)	Tarla	Parcelă	Nr. topo	Observaţii / Referinţe
1	curti constructii	DA	400	-	-	-	
2	arabil	DA	350	-	-	-	

Lungime Segmente
1) Valorile lungimilor segmentelor sunt obţinute din proiecţie în plan.

Punct început	X / Y	Punct sfârşit	X / Y	Lungime segment (** (m)
1	612.303,575 319.207,454	2	612.310,915 319.197,05	12.733
2	612.310,915 319.197,05	3	612.312,596 319.194,666	2.918
3	612.312,596 319.194,666	4	612.352,987 319.220,796	48.106
4	612.352,987 319.220,796	5	612.344,222 319.233,545	15.471

Document care conține date cu caracter personal, protejat de prevederile Regulamentului (UE) nr. 679/2016 și Legii 190/2018

Punct început	X / Y	Punct sfârşit	X / Y	Lungime segment (** (m)
5	612.344,222 319.233,545	1	612.303,575 319.207,454	48.3

** Lungimile segmentelor sunt determinate în planul de proiecţie Stereo 70 şi sunt rotunjite la 1 milimetru.
*** Distanţa dintre puncte este formată din segmente cumulate ce sunt mai mici decât valoarea 1 milimetru.

Document care conține date cu caracter personal, protejat de prevederile Regulamentului (UE) nr. 679/2016 și Legii 190/2018

DATE DESPRE IMOBILUL NR. 7200

Oficiul de Cadastru şi Publicitate Imobiliară CALARASI
Biroul de Cadastru şi Publicitate Imobiliară Oltenita

A. Partea I. Descrierea imobilului

TEREN Intravilan

Adresa: Loc. Dorobantu, Jud. Calarasi

Nr. Crt	Nr cadastral Nr. topografic	Suprafaţa* (mp)	Observaţii / Referinţe
A1		2.582	Sector cadastral:6 Teren neimprejmuit;

B. Partea II. Proprietari şi acte

Inscrieri privitoare la dreptul de proprietate şi alte drepturi reale		Referinţe
/		
Act Normativ nr. 7, din 13/03/1996 emis de Parlamentul Romaniei (,art.13);		
B1	Inscrierea posesiei, drept de PROPRIETATE, dobandit prin Lege, cota actuala 1/1	A1
	1) **NEIDENTIFICAT NEIDENTIFICAT**	
B2	Se notează mențiunea de proprietar neidentificat.	A1

C. Partea III. SARCINI .

Inscrieri privind dezmembramintele dreptului de proprietate, drepturi reale de garanţie şi sarcini	Referinţe
NU SUNT	

Document care conține date cu caracter personal, protejat de prevederile Regulamentului (UE) nr. 679/2016 și Legii 190/2018

Anexa Nr. 1 La Partea I

Teren

Nr cadastral	Suprafaţa (mp)*	Observaţii / Referinţe
	2.582	

* Suprafaţa este determinată in planul de proiecţie Stereo 70.

DETALII LINIARE IMOBIL

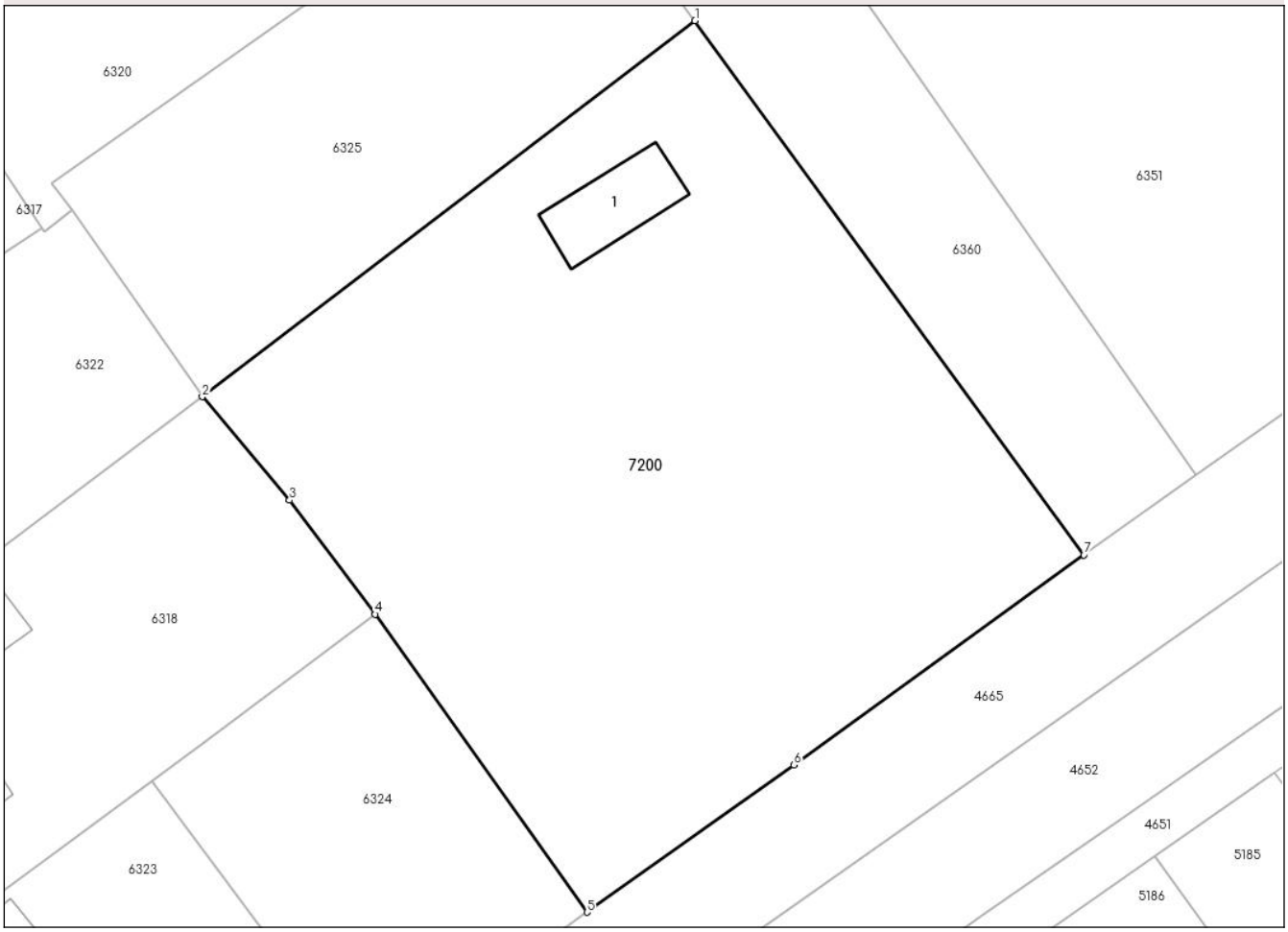

Date referitoare la teren

Crt	Categorie folosință	Intra vilan	Suprafaţa (mp)	Tarla	Parcelă	Nr. topo	Observaţii / Referinţe
1	arabil	DA	2.582	-	-	-	

Date referitoare la construcţii

Crt	Număr	Destinaţie construcţie	Supraf. (mp)	Situaţie juridică	Observaţii / Referinţe
A1.1		constructii anexa	57	Fara acte	Nr. niveluri:1; S. construita la sol:57 mp; S. construita desfasurata:57 mp; Anexa

Lungime Segmente
1) Valorile lungimilor segmentelor sunt obţinute din proiecţie în plan.

Punct început	X / Y	Punct sfârşit	X / Y	Lungime segment (** (m)
1	612.375,746 318.597,725	2	612.336,072 318.567,472	49.892
2	612.336,072 318.567,472	3	612.343,095 318.559,146	10.892
3	612.343,095 318.559,146	4	612.349,998 318.549,979	11.476
4	612.349,998 318.549,979	5	612.367,05 318.526,006	29.419

Document care conține date cu caracter personal, protejat de prevederile Regulamentului (UE) nr. 679/2016 și Legii 190/2018

Punct început	X / Y	Punct sfârşit	X / Y	Lungime segment (** (m)
5	612.367,05 318.526,006	6	612.383,711 318.537,854	20.444
6	612.383,711 318.537,854	7	612.407,066 318.554,751	28.826
7	612.407,066 318.554,751	1	612.375,746 318.597,725	53.176

** Lungimile segmentelor sunt determinate în planul de proiecţie Stereo 70 şi sunt rotunjite la 1 milimetru.
*** Distanţa dintre puncte este formată din segmente cumulate ce sunt mai mici decât valoarea 1 milimetru.

Document care conține date cu caracter personal, protejat de prevederile Regulamentului (UE) nr. 679/2016 și Legii 190/2018

DATE DESPRE IMOBILUL NR. 7201

Oficiul de Cadastru şi Publicitate Imobiliară CALARASI
Biroul de Cadastru şi Publicitate Imobiliară Oltenita

A. Partea I. Descrierea imobilului

TEREN Intravilan

Adresa: Loc. Cucuieti, Cvartal 7, P 305, P 306, P 307, Str Teiului, Nr. 3, Jud. Calarasi

Nr. Crt	Nr cadastral Nr. topografic	Suprafaţa* (mp)	Observaţii / Referinţe
A1	23121	702	Sector cadastral:6 Teren neimprejmuit; Lot nr. 2

B. Partea II. Proprietari şi acte

Inscrieri privitoare la dreptul de proprietate şi alte drepturi reale		Referinţe
44679 / 30/05/2024		
Act Notarial nr. 292, din 29/05/2024 emis de BRUMARU RUXANDRA IULIA;		
B1	Se infiinteaza cartea funciara 23121 a imobilului cu numarul cadastral 23121 / UAT Plataresti, rezultat din dezmembrarea imobilului cu numarul cadastral 22843 inscris in cartea funciara 22843;	A1
Act Notarial nr. 1681, din 21/12/2021 emis de Ghita Rozalinda Mariana Camelia;		
B2	Se infiinteaza cartea funciara 22843 a imobilului cu numarul cadastral 22843 / UAT Plataresti, rezultat din dezmembrarea imobilului cu numarul cadastral 22812 inscris in cartea funciara 22812;	A1
	OBSERVATII: pozitie transcrisa din CF 22843/Plataresti, inscrisa prin incheierea nr. 49285 din 22/12/2021;	
51203 / 11/07/2024		
Act Notarial nr. 382, din 10/07/2024 emis de BRUMARU RUXANDRA IULIA;		
B5	Intabulare, drept de PROPRIETATE, dobandit prin Conventie, cota actuala 1/2	A1
	1) **CORCIU CĂTĂLIN-IONUŢ**, -necăsătorit	
B6	Intabulare, drept de PROPRIETATE, dobandit prin Conventie, cota actuala 1/2	A1
	1) **SIMION CRISTINA**, -necăsătorită	

C. Partea III. SARCINI .

Inscrieri privind dezmembramintele dreptului de proprietate, drepturi reale de garanţie şi sarcini	Referinţe
NU SUNT	

Anexa Nr. 1 La Partea I

Teren

Nr cadastral	Suprafaţa (mp)*	Observaţii / Referinţe
23121	702	Lot nr. 2

* Suprafaţa este determinată in planul de proiecţie Stereo 70.

DETALII LINIARE IMOBIL

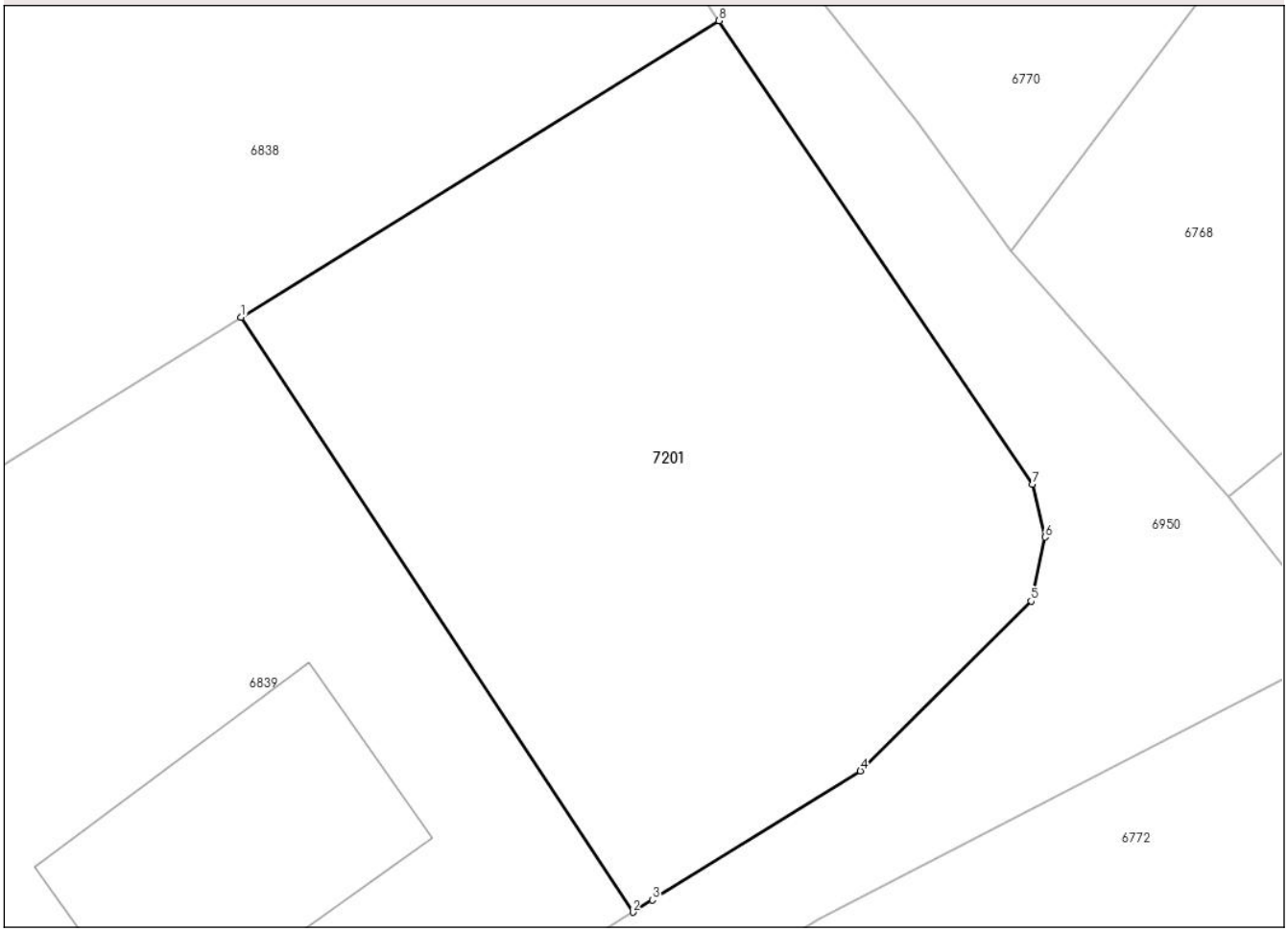

Date referitoare la teren

Crt	Categorie folosință	Intra vilan	Suprafaţa (mp)	Tarla	Parcelă	Nr. topo	Observaţii / Referinţe
1	arabil	DA	702	7	305,306,307	-	

Lungime Segmente
1) Valorile lungimilor segmentelor sunt obţinute din proiecţie în plan.

Punct început	X / Y	Punct sfârşit	X / Y	Lungime segment (** (m)
1	611.649,843 315.531,72	2	611.666,452 315.506,539	30.165
2	611.666,452 315.506,539	3	611.667,28 315.507,052	0.974
3	611.667,28 315.507,052	4	611.676,095 315.512,515	10.371
4	611.676,095 315.512,515	5	611.683,327 315.519,709	10.201
5	611.683,327 315.519,709	6	611.683,924 315.522,415	2.771

Document care conține date cu caracter personal, protejat de prevederile Regulamentului (UE) nr. 679/2016 și Legii 190/2018

Punct început	X / Y	Punct sfârşit	X / Y	Lungime segment (** (m)
6	611.683,924 315.522,415	7	611.683,395 315.524,643	2.29
7	611.683,395 315.524,643	8	611.670,106 315.544,278	23.709
8	611.670,106 315.544,278	1	611.649,843 315.531,72	23.839

** Lungimile segmentelor sunt determinate în planul de proiecţie Stereo 70 şi sunt rotunjite la 1 milimetru.
*** Distanţa dintre puncte este formată din segmente cumulate ce sunt mai mici decât valoarea 1 milimetru.

Document care conține date cu caracter personal, protejat de prevederile Regulamentului (UE) nr. 679/2016 și Legii 190/2018

DATE DESPRE IMOBILUL NR. 7202

Oficiul de Cadastru şi Publicitate Imobiliară CALARASI
Biroul de Cadastru şi Publicitate Imobiliară Oltenita

A. Partea I. Descrierea imobilului

TEREN Intravilan

Adresa: Loc. Cucuieti, Cvartal 7, P 286, 287, 288, Jud. Calarasi

Nr. Crt	Nr cadastral Nr. topografic	Suprafaţa* (mp)	Observaţii / Referinţe
A1	23167	507	Sector cadastral:6 Teren neimprejmuit; LOT2

Construcţii

Crt	Nr cadastral Nr. topografic	Adresa	Observaţii / Referinţe
A1.1	23167-C1	Loc. Cucuieti, Cvartal 7, P 286, 287, 288, Jud. Calarasi	Nr. niveluri:1; S. construita la sol:37 mp; S. construita desfasurata:37 mp; construita in 1962, din chirpici, acoperita cu tigla. Nu detine certificat de performanta energetica

B. Partea II. Proprietari şi acte

Inscrieri privitoare la dreptul de proprietate şi alte drepturi reale		Referinţe
28436 / 21/03/2024		
Act Notarial nr. 835, din 20/03/2024 emis de IACOB LOREDANA-OANA;		
B1	Se infiinteaza cartea funciara 23167 a imobilului cu numarul cadastral 23167 / UAT Plataresti, rezultat din dezmembrarea imobilului cu numarul cadastral 21192 inscris in cartea funciara 21192;	A1
Act Administrativ nr. 58579, din 16/12/2002 emis de CJPSDPAT CALARASI (act notarial nr. 598/17-12-1999 emis de BNP Oltenita; act notarial nr. 599/17-12-1999 emis de BNP Oltenita;);		
B2	Intabulare, drept de PROPRIETATE, dobandit prin Succesiune, cota actuala 1/3, cota initiala 1/3	A1
	1) **MICU MARIA**	
	OBSERVATII: pozitie transcrisa din CF 21192/Plataresti, inscrisa prin incheierea nr. 16219 din 26/07/2013;	
B3	Intabulare, drept de PROPRIETATE, dobandit prin Succesiune, cota actuala 1/3, cota initiala 1/3	A1
	1) **FLOREA MIRCEA**	
	OBSERVATII: pozitie transcrisa din CF 21192/Plataresti, inscrisa prin incheierea nr. 16219 din 26/07/2013;	
Act Notarial nr. 34, din 22/05/2017 emis de NP ROȘ CRISTINA-MARIA (certificat de mostenitor ; act notarial nr 72 din 27.10.2023, emis de NP ROȘ CRISTINA-MARIA;act notarial nr 13 din 25.05.2017, emis de NP ROȘ CRISTINA-MARIA;act administrativ nr 891778 din 24.11.2013, emis de Consiliul local sect 2 Bucuresti);		
B4	Intabulare, drept de PROPRIETATE, dobandit prin Succesiune, cota actuala 1/6, cota initiala 1/6	A1
	1) **DÎRMAN LUCIANA**	
	OBSERVATII: pozitie transcrisa din CF 21192/Plataresti, inscrisa prin incheierea nr. 26916 din 03/08/2023;	
B5	Intabulare, drept de PROPRIETATE, dobandit prin Succesiune, cota actuala 1/6, cota initiala 1/6	A1
	1) **DAN ADRIANA**	
	OBSERVATII: pozitie transcrisa din CF 21192/Plataresti, inscrisa prin incheierea nr. 26916 din 03/08/2023;	
B6	se noteaza schimbarea numelului proprietarei de sub B.4 din Florea Luciana in Dîrman Luciana ca urmare a casatoriei acesteia	A1
	OBSERVATII: pozitie transcrisa din CF 21192/Plataresti, inscrisa prin incheierea nr. 26916 din 03/08/2023;	
B7	se notează repoziționarea imobilului, actualizarea categoriilor de folosință și actualizarea suprafeței imobilului	A1
	OBSERVATII: pozitie transcrisa din CF 21192/Plataresti, inscrisa prin incheierea nr. 26916 din 03/08/2023;	
Act Notarial nr. 72, din 27/10/2023 emis de Ros Cristina Maria;		
B8	se respinge intabularea dreptului de proprietatein baza CM nr.72/27. 10.2023, intrucat constructiile C2 si C3 nu sunt intabulate in cartea funciara	A1
	OBSERVATII: pozitie transcrisa din CF 21192/Plataresti, inscrisa prin incheierea nr. 39348 din 27/10/2023;	
32900 / 22/04/2024		
Act Administrativ nr. 1683, din 17/04/2024 emis de PRIMARIA PLATARESTI;		
B10	Intabulare, drept de PROPRIETATE, dobandit prin Lege, cota actuala 1/1, cota initiala 1/1	A1.1
	1) **DAN ADRIANA**	

Inscrieri privitoare la dreptul de proprietate şi alte drepturi reale	Referinţe
2) **FLOREA MIRCEA** 3) **DÎRMAN LUCIANA** 4) **MICU MARIA**	

C. Partea III. SARCINI .

Inscrieri privind dezmembramintele dreptului de proprietate, drepturi reale de garanţie şi sarcini	Referinţe
NU SUNT	

Anexa Nr. 1 La Partea I

Teren

Nr cadastral	Suprafaţa (mp)*	Observaţii / Referinţe
23167	507	LOT2

* Suprafaţa este determinată in planul de proiecţie Stereo 70.

DETALII LINIARE IMOBIL

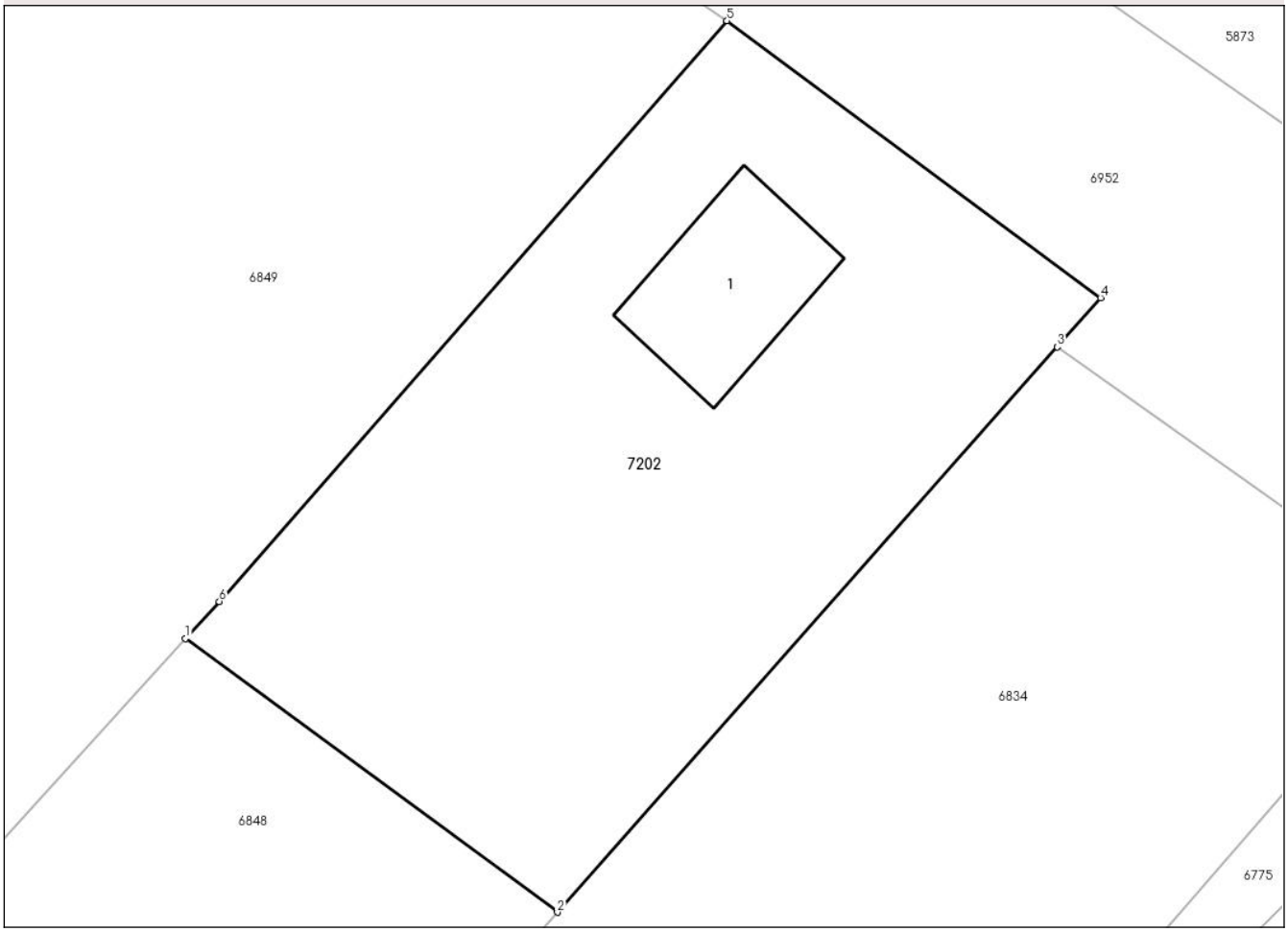

Date referitoare la teren

Crt	Categorie folosință	Intra vilan	Suprafaţa (mp)	Tarla	Parcelă	Nr. topo	Observaţii / Referinţe
1	curti constructii	DA	220	7	288	-	
2	vie	DA	287	7	286	-	

Date referitoare la construcţii

Crt	Număr	Destinaţie construcţie	Supraf. (mp)	Situaţie juridică	Observaţii / Referinţe
A1.1	23167-C1	constructii anexa	37	Cu acte	Nr. niveluri:1; S. construita la sol:37 mp; S. construita desfasurata:37 mp; construita in 1962, din chirpici, acoperita cu tigla. Nu detine certificat de performanta energetica

Lungime Segmente
1) Valorile lungimilor segmentelor sunt obţinute din proiecţie în plan.

Punct început	X / Y	Punct sfârşit	X / Y	Lungime segment (** (m)
1	611.637,365 315.643,335	2	611.650,976 315.633,33	16.893
2	611.650,976 315.633,33	3	611.669,273 315.653,996	27.602

Document care conține date cu caracter personal, protejat de prevederile Regulamentului (UE) nr. 679/2016 și Legii 190/2018

Punct început	X / Y	Punct sfârşit	X / Y	Lungime segment (** (m)
3	611.669,273 315.653,996	4	611.670,863 315.655,792	2.399
4	611.670,863 315.655,792	5	611.657,185 315.665,922	17.021
5	611.657,185 315.665,922	6	611.638,602 315.644,693	28.213
6	611.638,602 315.644,693	1	611.637,365 315.643,335	1.837

** Lungimile segmentelor sunt determinate în planul de proiecţie Stereo 70 şi sunt rotunjite la 1 milimetru.
*** Distanţa dintre puncte este formată din segmente cumulate ce sunt mai mici decât valoarea 1 milimetru.

DATE DESPRE IMOBILUL NR. 7203

Oficiul de Cadastru şi Publicitate Imobiliară CALARASI
Biroul de Cadastru şi Publicitate Imobiliară Oltenita

A. Partea I. Descrierea imobilului

TEREN Extravilan

Adresa: Jud. Calarasi, T 82/1/1, P 3

Nr. Crt	Nr cadastral Nr. topografic	Suprafaţa* (mp)	Observaţii / Referinţe
A1	23177	3.333	Sector cadastral:6 Teren neimprejmuit; Lot nr. 2

B. Partea II. Proprietari şi acte

Inscrieri privitoare la dreptul de proprietate şi alte drepturi reale		Referinţe
31520 / 11/04/2024		
Act Notarial nr. 69, din 09/04/2024 emis de Bucur Veronica;		
B1	Se infiinteaza cartea funciara 23177 a imobilului cu numarul cadastral 23177 / UAT Plataresti, rezultat din dezmembrarea imobilului cu numarul cadastral 22627 inscris in cartea funciara 22627;	A1
Act Notarial nr. 1068, din 06/09/2022 emis de STAN DANIEL COSTIN;		
B2	Se infiinteaza cartea funciara 22627 a imobilului cu numarul cadastral 22627 / UAT Plataresti, rezultat din dezmembrarea imobilului cu numarul cadastral 20871 inscris in cartea funciara 20871;	A1
	OBSERVATII: pozitie transcrisa din CF 22627/Plataresti, inscrisa prin incheierea nr. 35474 din 07/09/2022;	
Act Notarial nr. 69, din 09/04/2024 emis de Bucur Veronica;		
B8	Intabulare, drept de PROPRIETATE, dobandit prin Iesire Din Indiviziune, cota actuala 1/1, cota initiala 1/1	A1
	1) **PETRE IOANA**	

C. Partea III. SARCINI .

Inscrieri privind dezmembramintele dreptului de proprietate, drepturi reale de garanţie şi sarcini	Referinţe
NU SUNT	

Document care conține date cu caracter personal, protejat de prevederile Regulamentului (UE) nr. 679/2016 și Legii 190/2018

Anexa Nr. 1 La Partea I

Teren

Nr cadastral	Suprafaţa (mp)*	Observaţii / Referinţe
23177	3.333	Lot nr. 2

* Suprafaţa este determinată in planul de proiecţie Stereo 70.

DETALII LINIARE IMOBIL

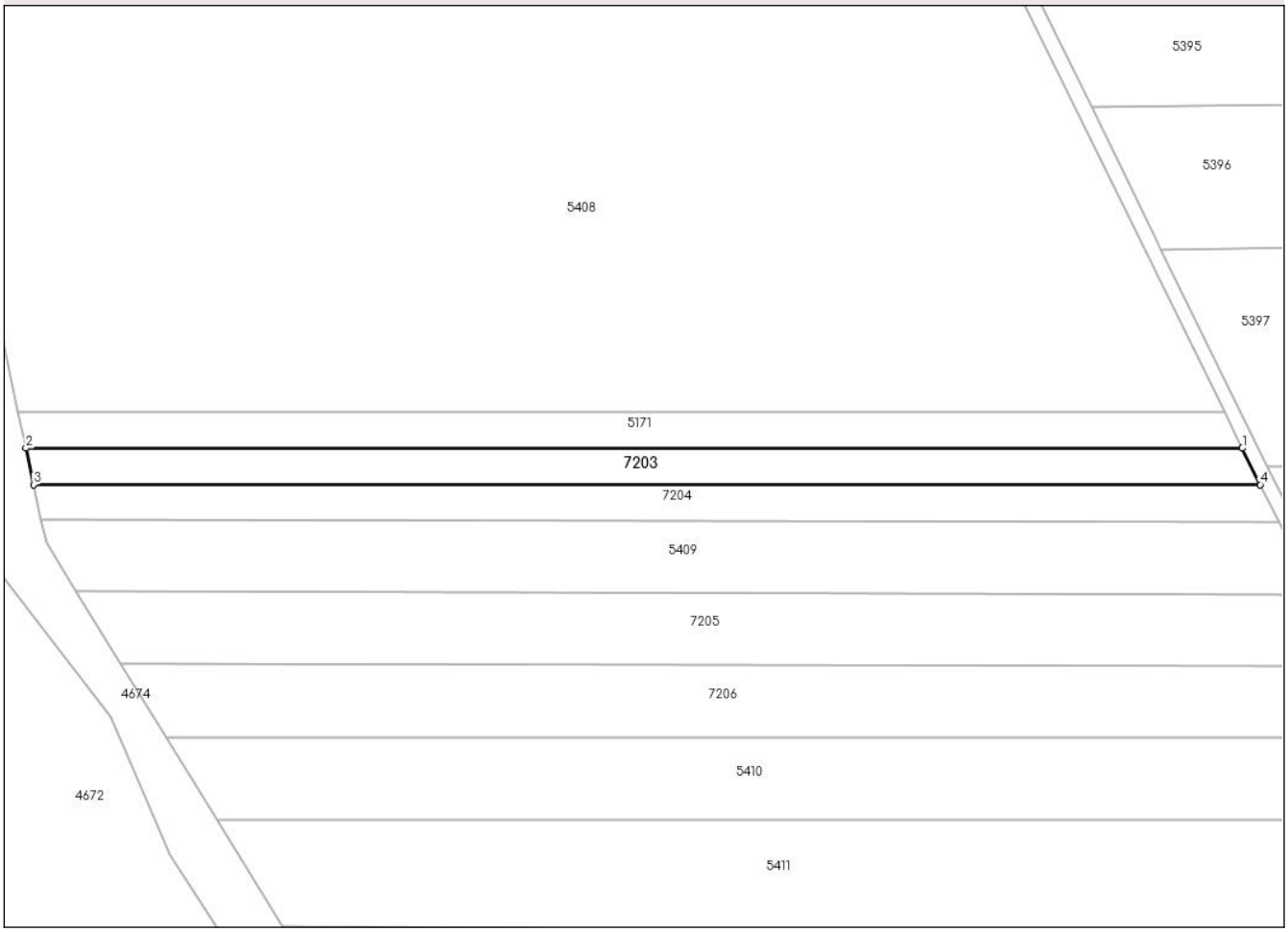

Date referitoare la teren

Crt	Categorie folosință	Intra vilan	Suprafaţa (mp)	Tarla	Parcelă	Nr. topo	Observaţii / Referinţe
1	arabil	NU	3.333	82/1/1	3	-	

Lungime Segmente
1) Valorile lungimilor segmentelor sunt obţinute din proiecţie în plan.

Punct început	X / Y	Punct sfârşit	X / Y	Lungime segment (** (m)
1	611.841,476 316.739,26	2	611.508,425 316.739,26	333.051
2	611.508,425 316.739,26	3	611.510,549 316.729,293	10.19
3	611.510,549 316.729,293	4	611.846,365 316.729,293	335.816
4	611.846,365 316.729,293	1	611.841,476 316.739,26	11.101

**** Lungimile segmentelor sunt determinate în planul de proiecţie Stereo 70 şi sunt rotunjite la 1 milimetru.**

Document care conține date cu caracter personal, protejat de prevederile Regulamentului (UE) nr. 679/2016 și Legii 190/2018

***** Distanţa dintre puncte este formată din segmente cumulate ce sunt mai mici decât valoarea 1 milimetru.**

DATE DESPRE IMOBILUL NR. 7204

Oficiul de Cadastru şi Publicitate Imobiliară CALARASI
Biroul de Cadastru şi Publicitate Imobiliară Oltenita

A. Partea I. Descrierea imobilului

TEREN Extravilan

Adresa: Jud. Calarasi, T 82/1/1, P 3

Nr. Crt	Nr cadastral Nr. topografic	Suprafaţa* (mp)	Observaţii / Referinţe
A1	23178	3.334	Sector cadastral:6 Teren neimprejmuit; Lot nr. 3

B. Partea II. Proprietari şi acte

Inscrieri privitoare la dreptul de proprietate şi alte drepturi reale		Referinţe
31520 / 11/04/2024		
Act Notarial nr. 69, din 09/04/2024 emis de Bucur Veronica;		
B1	Se infiinteaza cartea funciara 23178 a imobilului cu numarul cadastral 23178 / UAT Plataresti, rezultat din dezmembrarea imobilului cu numarul cadastral 22627 inscris in cartea funciara 22627;	A1
Act Notarial nr. 1068, din 06/09/2022 emis de STAN DANIEL COSTIN;		
B2	Se infiinteaza cartea funciara 22627 a imobilului cu numarul cadastral 22627 / UAT Plataresti, rezultat din dezmembrarea imobilului cu numarul cadastral 20871 inscris in cartea funciara 20871;	A1
	OBSERVATII: pozitie transcrisa din CF 22627/Plataresti, inscrisa prin incheierea nr. 35474 din 07/09/2022;	
Act Notarial nr. 69, din 09/04/2024 emis de Bucur Veronica;		
B8	Intabulare, drept de PROPRIETATE, dobandit prin Iesire Din Indiviziune, cota actuala 1/1, cota initiala 1/1	A1
	1) **CRISTEA CONSTANTIN**	

C. Partea III. SARCINI .

Inscrieri privind dezmembramintele dreptului de proprietate, drepturi reale de garanţie şi sarcini	Referinţe
NU SUNT	

Document care conține date cu caracter personal, protejat de prevederile Regulamentului (UE) nr. 679/2016 și Legii 190/2018

Anexa Nr. 1 La Partea I

Teren

Nr cadastral	Suprafaţa (mp)*	Observaţii / Referinţe
23178	3.334	Lot nr. 3

* Suprafaţa este determinată in planul de proiecţie Stereo 70.

DETALII LINIARE IMOBIL

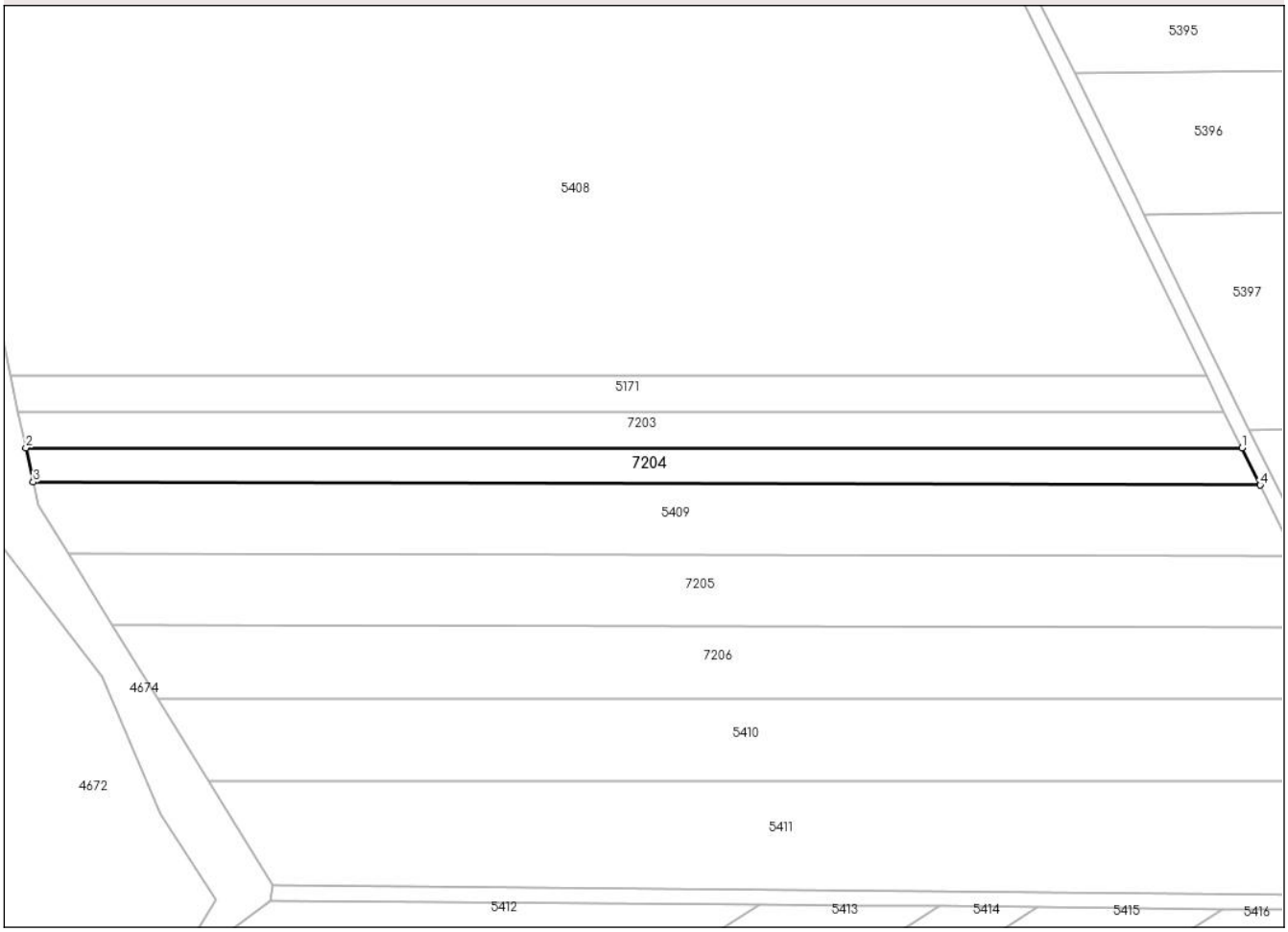

Date referitoare la teren

Crt	Categorie folosință	Intra vilan	Suprafaţa (mp)	Tarla	Parcelă	Nr. topo	Observaţii / Referinţe
1	arabil	NU	3.334	82/1/1	3	-	

Lungime Segmente
1) Valorile lungimilor segmentelor sunt obţinute din proiecţie în plan.

Punct început	X / Y	Punct sfârşit	X / Y	Lungime segment (** (m)
1	611.846,365 316.729,293	2	611.510,549 316.729,293	335.816
2	611.510,549 316.729,293	3	611.512,562 316.719,853	9.653
3	611.512,562 316.719,853	4	611.851,435 316.718,959	338.875
4	611.851,435 316.718,959	1	611.846,365 316.729,293	11.511

**** Lungimile segmentelor sunt determinate în planul de proiecţie Stereo 70 şi sunt rotunjite la 1 milimetru.**

Document care conține date cu caracter personal, protejat de prevederile Regulamentului (UE) nr. 679/2016 și Legii 190/2018

***** Distanţa dintre puncte este formată din segmente cumulate ce sunt mai mici decât valoarea 1 milimetru.**

Document care conține date cu caracter personal, protejat de prevederile Regulamentului (UE) nr. 679/2016 și Legii 190/2018

DATE DESPRE IMOBILUL NR. 7205

Oficiul de Cadastru şi Publicitate Imobiliară CALARASI
Biroul de Cadastru şi Publicitate Imobiliară Oltenita

A. Partea I. Descrierea imobilului

TEREN Extravilan

Adresa: Jud. Calarasi, T 82/1/1, P 3

Nr. Crt	Nr cadastral Nr. topografic	Suprafaţa* (mp)	Observaţii / Referinţe
A1	23172	6.665	Sector cadastral:6 Teren neimprejmuit; Lot nr. 2

B. Partea II. Proprietari şi acte

Inscrieri privitoare la dreptul de proprietate şi alte drepturi reale		Referinţe
31498 / 11/04/2024		
Act Notarial nr. 69, din 10/04/2024 emis de Bucur Veronica;		
B1	Se infiinteaza cartea funciara 23172 a imobilului cu numarul cadastral 23172 / UAT Plataresti, rezultat din dezmembrarea imobilului cu numarul cadastral 22628 inscris in cartea funciara 22628;	A1
Act Notarial nr. 1068, din 06/09/2022 emis de STAN DANIEL COSTIN;		
B2	Se infiinteaza cartea funciara 22628 a imobilului cu numarul cadastral 22628 / UAT Plataresti, rezultat din dezmembrarea imobilului cu numarul cadastral 20871 inscris in cartea funciara 20871;	A1
	OBSERVATII: pozitie transcrisa din CF 22628/Plataresti, inscrisa prin incheierea nr. 35474 din 07/09/2022;	
Act Notarial nr. 69, din 10/04/2024 emis de Bucur Veronica;		
B8	Intabulare, drept de PROPRIETATE, dobandit prin Iesire Din Indiviziune, cota actuala 1/1, cota initiala 1/1	A1
	1) **PETRE IOANA**	

C. Partea III. SARCINI .

Inscrieri privind dezmembramintele dreptului de proprietate, drepturi reale de garanţie şi sarcini	Referinţe
NU SUNT	

Document care conține date cu caracter personal, protejat de prevederile Regulamentului (UE) nr. 679/2016 și Legii 190/2018

Anexa Nr. 1 La Partea I

Teren

Nr cadastral	Suprafaţa (mp)*	Observaţii / Referinţe
23172	6.665	Lot nr. 2

* Suprafaţa este determinată in planul de proiecţie Stereo 70.

DETALII LINIARE IMOBIL

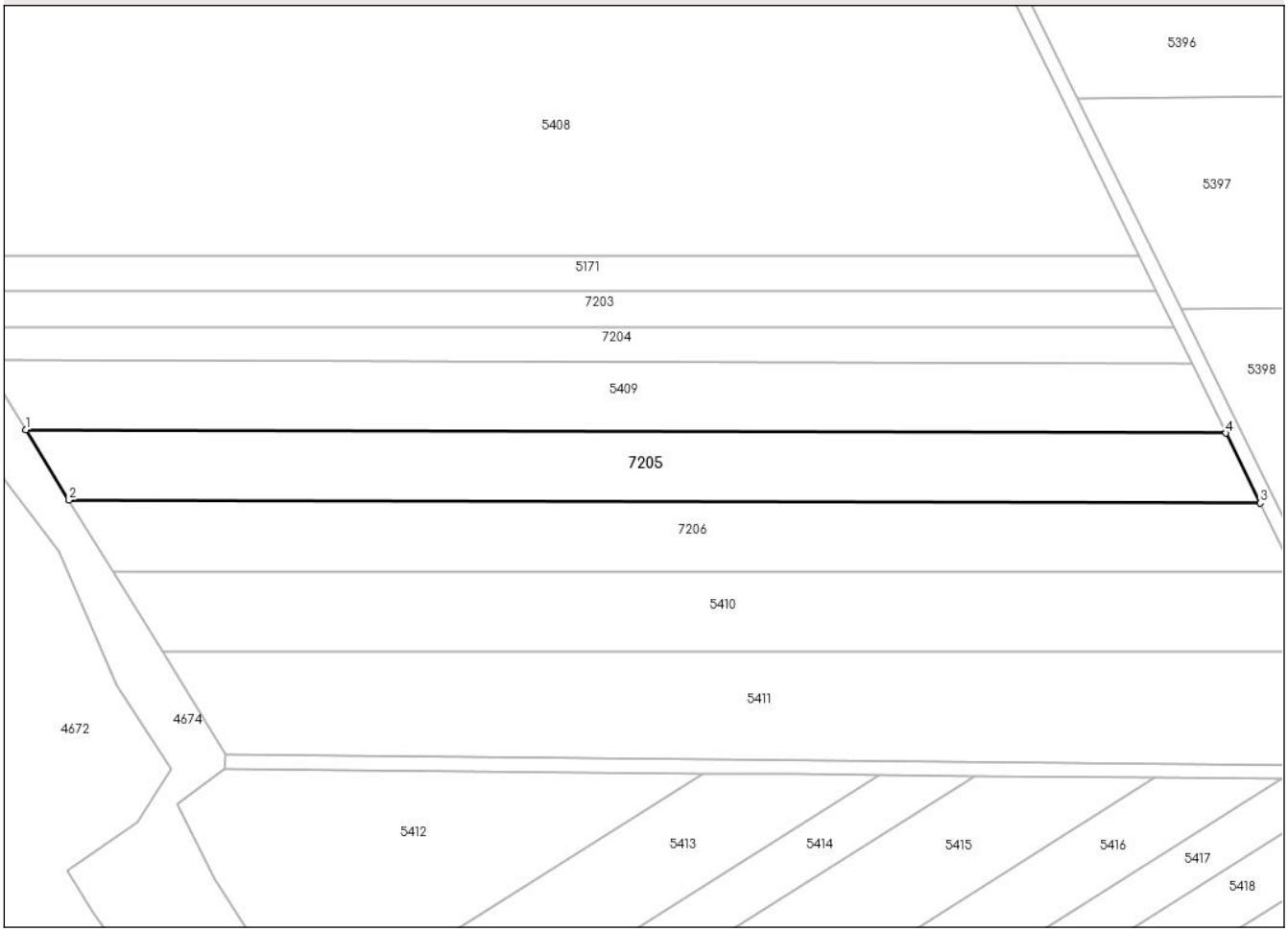

Date referitoare la teren

Crt	Categorie folosință	Intra vilan	Suprafaţa (mp)	Tarla	Parcelă	Nr. topo	Observaţii / Referinţe
1	arabil	NU	6.665	82/1/1	3	-	

Lungime Segmente
1) Valorile lungimilor segmentelor sunt obţinute din proiecţie în plan.

Punct început	X / Y	Punct sfârşit	X / Y	Lungime segment (** (m)
1	611.522,18 316.700,206	2	611.534,369 316.680,433	23.227
2	611.534,369 316.680,433	3	611.870,77 316.679,546	336.402
3	611.870,77 316.679,546	4	611.861,074 316.699,312	22.016
4	611.861,074 316.699,312	1	611.522,18 316.700,206	338.894

**** Lungimile segmentelor sunt determinate în planul de proiecţie Stereo 70 şi sunt rotunjite la 1 milimetru.**

Document care conține date cu caracter personal, protejat de prevederile Regulamentului (UE) nr. 679/2016 și Legii 190/2018

***** Distanţa dintre puncte este formată din segmente cumulate ce sunt mai mici decât valoarea 1 milimetru.**

Document care conține date cu caracter personal, protejat de prevederile Regulamentului (UE) nr. 679/2016 și Legii 190/2018

DATE DESPRE IMOBILUL NR. 7206

Oficiul de Cadastru şi Publicitate Imobiliară CALARASI
Biroul de Cadastru şi Publicitate Imobiliară Oltenita

A. Partea I. Descrierea imobilului

TEREN Extravilan

Adresa: Jud. Calarasi, T 82/1/1, P 3

Nr. Crt	Nr cadastral Nr. topografic	Suprafaţa* (mp)	Observaţii / Referinţe
A1	23173	6.665	Sector cadastral:6 Teren neimprejmuit; Lot nr. 3

B. Partea II. Proprietari şi acte

Inscrieri privitoare la dreptul de proprietate şi alte drepturi reale		Referinţe
31498 / 11/04/2024		
Act Notarial nr. 69, din 10/04/2024 emis de Bucur Veronica;		
B1	Se infiinteaza cartea funciara 23173 a imobilului cu numarul cadastral 23173 / UAT Plataresti, rezultat din dezmembrarea imobilului cu numarul cadastral 22628 inscris in cartea funciara 22628;	A1
Act Notarial nr. 1068, din 06/09/2022 emis de STAN DANIEL COSTIN;		
B2	Se infiinteaza cartea funciara 22628 a imobilului cu numarul cadastral 22628 / UAT Plataresti, rezultat din dezmembrarea imobilului cu numarul cadastral 20871 inscris in cartea funciara 20871;	A1
	OBSERVATII: pozitie transcrisa din CF 22628/Plataresti, inscrisa prin incheierea nr. 35474 din 07/09/2022;	
Act Notarial nr. 69, din 10/04/2024 emis de Bucur Veronica;		
B8	Intabulare, drept de PROPRIETATE, dobandit prin Iesire Din Indiviziune, cota actuala 1/1, cota initiala 1/1	A1
	1) **CRISTEA CONSTANTIN**	

C. Partea III. SARCINI .

Inscrieri privind dezmembramintele dreptului de proprietate, drepturi reale de garanţie şi sarcini	Referinţe
NU SUNT	

Document care conține date cu caracter personal, protejat de prevederile Regulamentului (UE) nr. 679/2016 și Legii 190/2018

Anexa Nr. 1 La Partea I

Teren

Nr cadastral	Suprafaţa (mp)*	Observaţii / Referinţe
23173	6.665	Lot nr. 3

* Suprafaţa este determinată in planul de proiecţie Stereo 70.

DETALII LINIARE IMOBIL

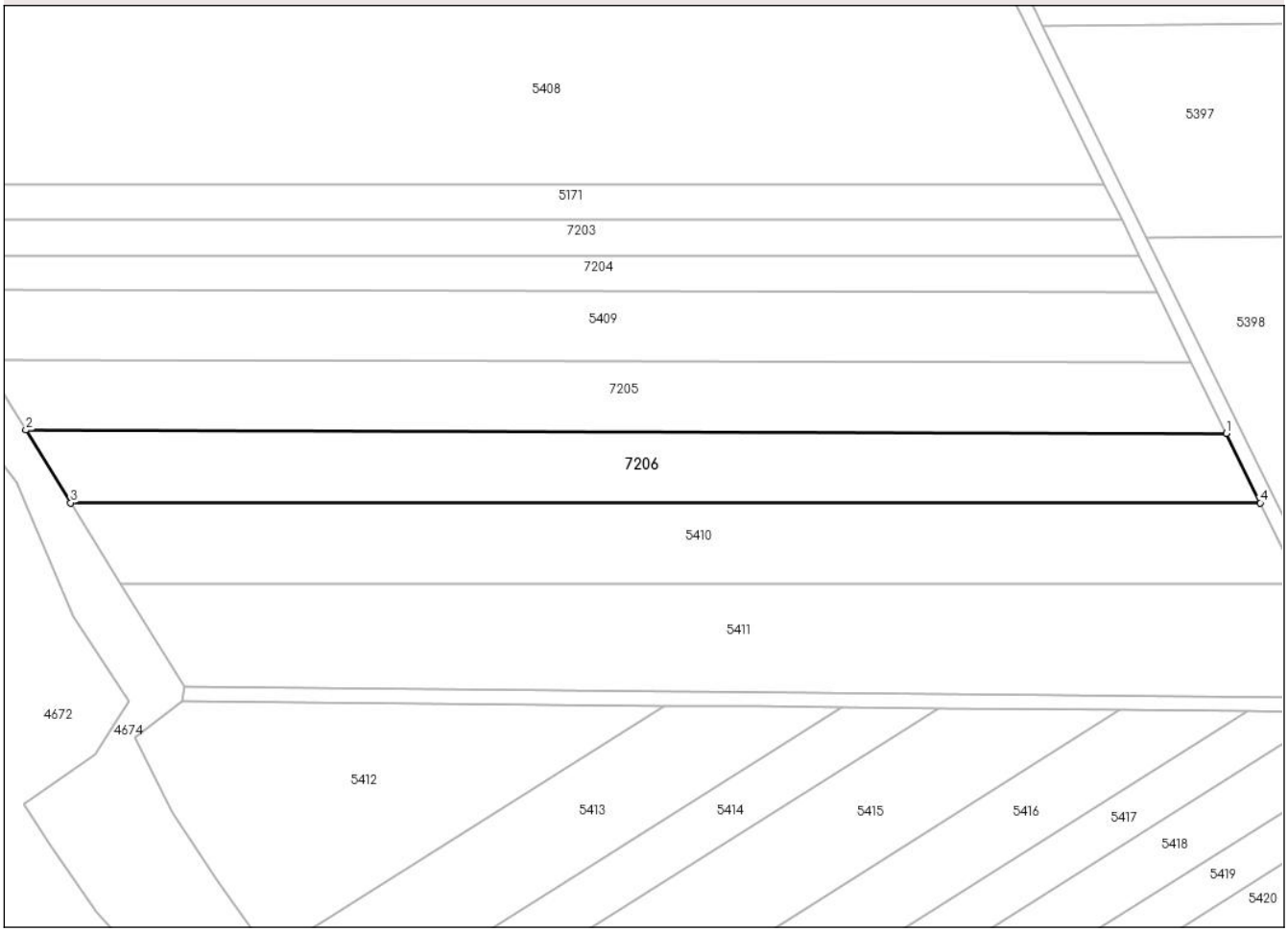

Date referitoare la teren

Crt	Categorie folosință	Intra vilan	Suprafaţa (mp)	Tarla	Parcelă	Nr. topo	Observaţii / Referinţe
1	arabil	NU	6.665	82/1/1	3	-	

Lungime Segmente
1) Valorile lungimilor segmentelor sunt obţinute din proiecţie în plan.

Punct început	X / Y	Punct sfârşit	X / Y	Lungime segment (** (m)
1	611.870,77 316.679,546	2	611.534,369 316.680,433	336.402
2	611.534,369 316.680,433	3	611.546,92 316.660,073	23.918
3	611.546,92 316.660,073	4	611.880,323 316.660,073	333.403
4	611.880,323 316.660,073	1	611.870,77 316.679,546	21.69

**** Lungimile segmentelor sunt determinate în planul de proiecţie Stereo 70 şi sunt rotunjite la 1 milimetru.**

Document care conține date cu caracter personal, protejat de prevederile Regulamentului (UE) nr. 679/2016 și Legii 190/2018

***** Distanţa dintre puncte este formată din segmente cumulate ce sunt mai mici decât valoarea 1 milimetru.**

Document care conține date cu caracter personal, protejat de prevederile Regulamentului (UE) nr. 679/2016 și Legii 190/2018

DATE DESPRE IMOBILUL NR. 7207

Oficiul de Cadastru şi Publicitate Imobiliară CALARASI
Biroul de Cadastru şi Publicitate Imobiliară Oltenita

A. Partea I. Descrierea imobilului

TEREN Intravilan

Adresa: Loc. Dorobantu, Jud. Calarasi

Nr. Crt	Nr cadastral Nr. topografic	Suprafaţa* (mp)	Observaţii / Referinţe
A1	23189	Din acte: 739 Masurata: 746	Sector cadastral:6 Teren imprejmuit; Imobil partial imprejmuit : Pe latura de Nord neîmprejmuit, Pe latura de Est gard de metal, Pe latura de Sud gard de plasă, Pe latura de Vest gard de plasă.

B. Partea II. Proprietari şi acte

Inscrieri privitoare la dreptul de proprietate şi alte drepturi reale		Referinţe
46456 / 10/06/2024		
Act Notarial nr. 1000, din 07/06/2024 emis de Aristotel Stefania-Georgia;		
B1	Se infiinteaza cartea funciara 23189 a imobilului cu numarul cadastral 23189 / UAT Plataresti, rezultat din dezmembrarea imobilului cu numarul cadastral 23144 inscris in cartea funciara 23144;	A1
Act Notarial nr. 129, din 25/01/2024 emis de Aristotel Stefania-Georgia;		
B2	Se infiinteaza cartea funciara 23144 a imobilului cu numarul cadastral 23144 / UAT Plataresti, rezultat din dezmembrarea imobilului cu numarul cadastral 23019 inscris in cartea funciara 23019;	A1
	OBSERVATII: pozitie transcrisa din CF 23144/Plataresti, inscrisa prin incheierea nr. 12284 din 30/01/2024;	
Act Notarial nr. 2053, din 12/10/2023 emis de Aristotel Stefania-Georgia;		
B3	Intabulare, drept de PROPRIETATE, dobandit prin Conventie, cota actuala 1/1, cota initiala 1/1	A1
	1) **CLODEANU EMANUEL** 2) **CLODEANU ANCA FLORENTINA**	
	OBSERVATII: pozitie transcrisa din CF 23144/Plataresti, inscrisa prin incheierea nr. 12284 din 30/01/2024; pozitie transcrisa din CF 23019/Plataresti, inscrisa prin incheierea nr. 36222 din 13/10/2023;	

C. Partea III. SARCINI .

Inscrieri privind dezmembramintele dreptului de proprietate, drepturi reale de garanţie şi sarcini	Referinţe
NU SUNT	

Document care conține date cu caracter personal, protejat de prevederile Regulamentului (UE) nr. 679/2016 și Legii 190/2018

Anexa Nr. 1 La Partea I

Teren

Nr cadastral	Suprafaţa (mp)*	Observaţii / Referinţe
23189	Din acte: 739 Masurata: 746	Imobil partial imprejmuit : Pe latura de Nord neîmprejmuit, Pe latura de Est gard de metal, Pe latura de Sud gard de plasă, Pe latura de Vest gard de plasă.

* Suprafaţa este determinată in planul de proiecţie Stereo 70.

DETALII LINIARE IMOBIL

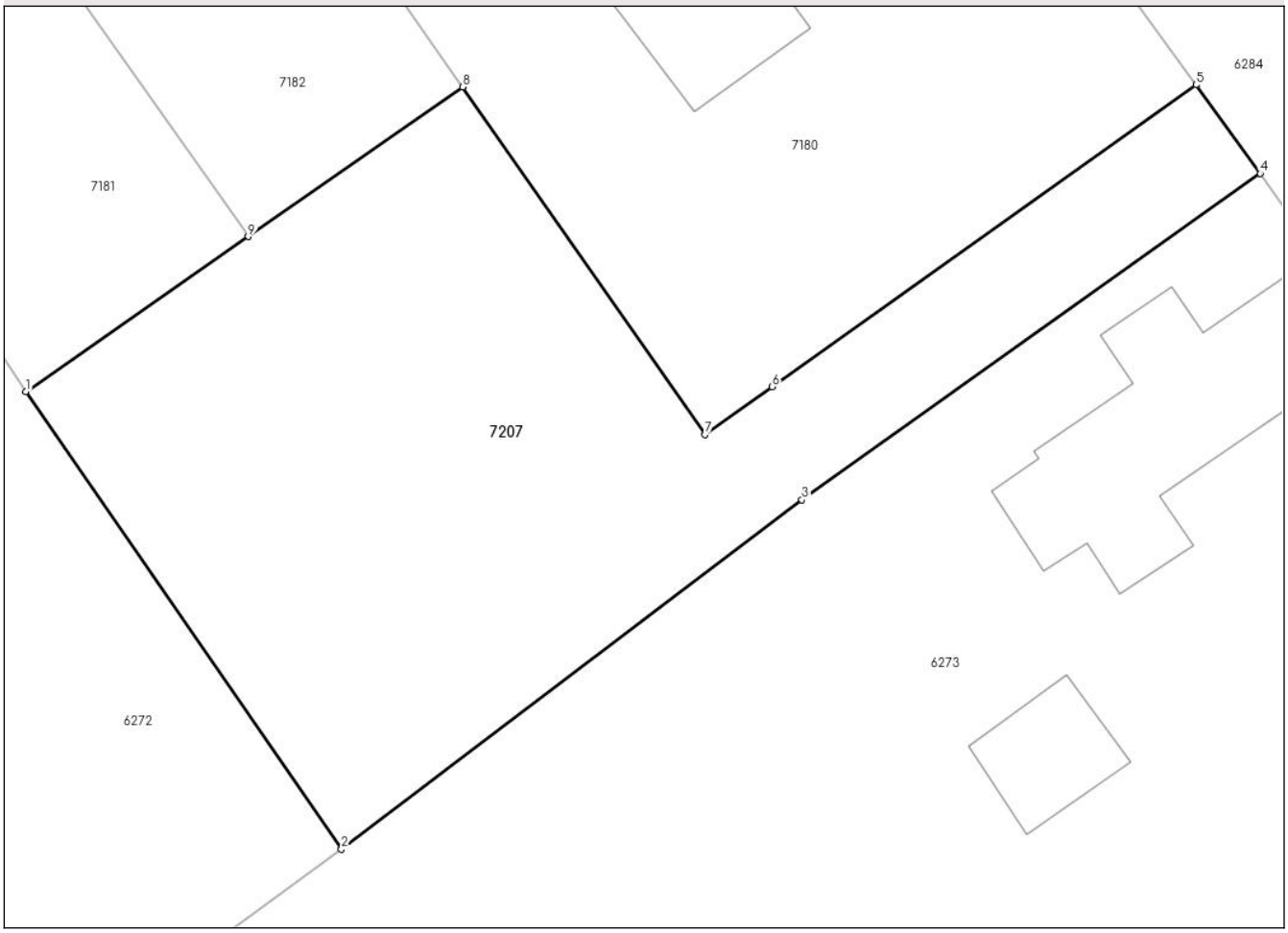

Date referitoare la teren

Crt	Categorie folosinţă	Intra vilan	Suprafaţa (mp)	Tarla	Parcelă	Nr. topo	Observaţii / Referinţe
1	curti constructii	DA	120	17	1,2,3	-	
2	arabil	DA	626	17	1,2,3	-	

Lungime Segmente
1) Valorile lungimilor segmentelor sunt obţinute din proiecţie în plan.

Punct început	X / Y	Punct sfârşit	X / Y	Lungime segment (** (m)
1	611.860,383 318.266,018	2	611.874,797 318.245,126	25.382
2	611.874,797 318.245,126	3	611.895,84 318.261,078	26.406
3	611.895,84 318.261,078	4	611.916,781 318.275,989	25.707
4	611.916,781 318.275,989	5	611.913,847 318.280,038	5.0

Document care conține date cu caracter personal, protejat de prevederile Regulamentului (UE) nr. 679/2016 și Legii 190/2018

Punct început	X / Y	Punct sfârşit	X / Y	Lungime segment (** (m)
5	611.913,847 318.280,038	6	611.894,481 318.266,249	23.773
6	611.894,481 318.266,249	7	611.891,418 318.264,068	3.76
7	611.891,418 318.264,068	8	611.880,331 318.279,947	19.367
8	611.880,331 318.279,947	9	611.870,54 318.273,11	11.942
9	611.870,54 318.273,11	1	611.860,383 318.266,018	12.388

** Lungimile segmentelor sunt determinate în planul de proiecţie Stereo 70 şi sunt rotunjite la 1 milimetru.
*** Distanţa dintre puncte este formată din segmente cumulate ce sunt mai mici decât valoarea 1 milimetru.

Document care conține date cu caracter personal, protejat de prevederile Regulamentului (UE) nr. 679/2016 și Legii 190/2018

DATE DESPRE IMOBILUL NR. 7208

Oficiul de Cadastru şi Publicitate Imobiliară CALARASI
Biroul de Cadastru şi Publicitate Imobiliară Oltenita

A. Partea I. Descrierea imobilului

TEREN Intravilan

Adresa: Loc. Dorobantu, Cvartal 2, P 8, Str Trandafirilor, Nr. 13, Jud. Calarasi

Nr. Crt	Nr cadastral Nr. topografic	Suprafaţa* (mp)	Observaţii / Referinţe
A1	23181	1.198	Sector cadastral:6 Teren neimprejmuit; LOT 1; Imprejmuit cu gard de plasa la V, S si E, la N - fara gard

B. Partea II. Proprietari şi acte

Inscrieri privitoare la dreptul de proprietate şi alte drepturi reale		Referinţe
32234 / 17/04/2024		
Act Notarial nr. 1386, din 16/04/2024 emis de Terovan Maria Magdalena;		
B1	Se infiinteaza cartea funciara 23181 a imobilului cu numarul cadastral 23181 / UAT Plataresti, rezultat din dezmembrarea imobilului cu numarul cadastral 23065 inscris in cartea funciara 23065;	A1
Hotarare Judecatoreasca nr. 1911, din 28/10/2022 emis de JUDECATORIA OLTENITA;		
B2	Intabulare, drept de PROPRIETATE, dobandit prin Uzucapiune, cota actuala 1/1, cota initiala 1/1	A1
	1) **MARIN ION**	
	OBSERVATII: pozitie transcrisa din CF 23065/Plataresti, inscrisa prin incheierea nr. 13966 din 27/04/2023;	

C. Partea III. SARCINI .

Inscrieri privind dezmembramintele dreptului de proprietate, drepturi reale de garanţie şi sarcini	Referinţe
NU SUNT	

Anexa Nr. 1 La Partea I

Teren

Nr cadastral	Suprafaţa (mp)*	Observaţii / Referinţe
23181	1.198	LOT 1; Imprejmuit cu gard de plasa la V, S si E, la N - fara gard

* Suprafaţa este determinată in planul de proiecţie Stereo 70.

DETALII LINIARE IMOBIL

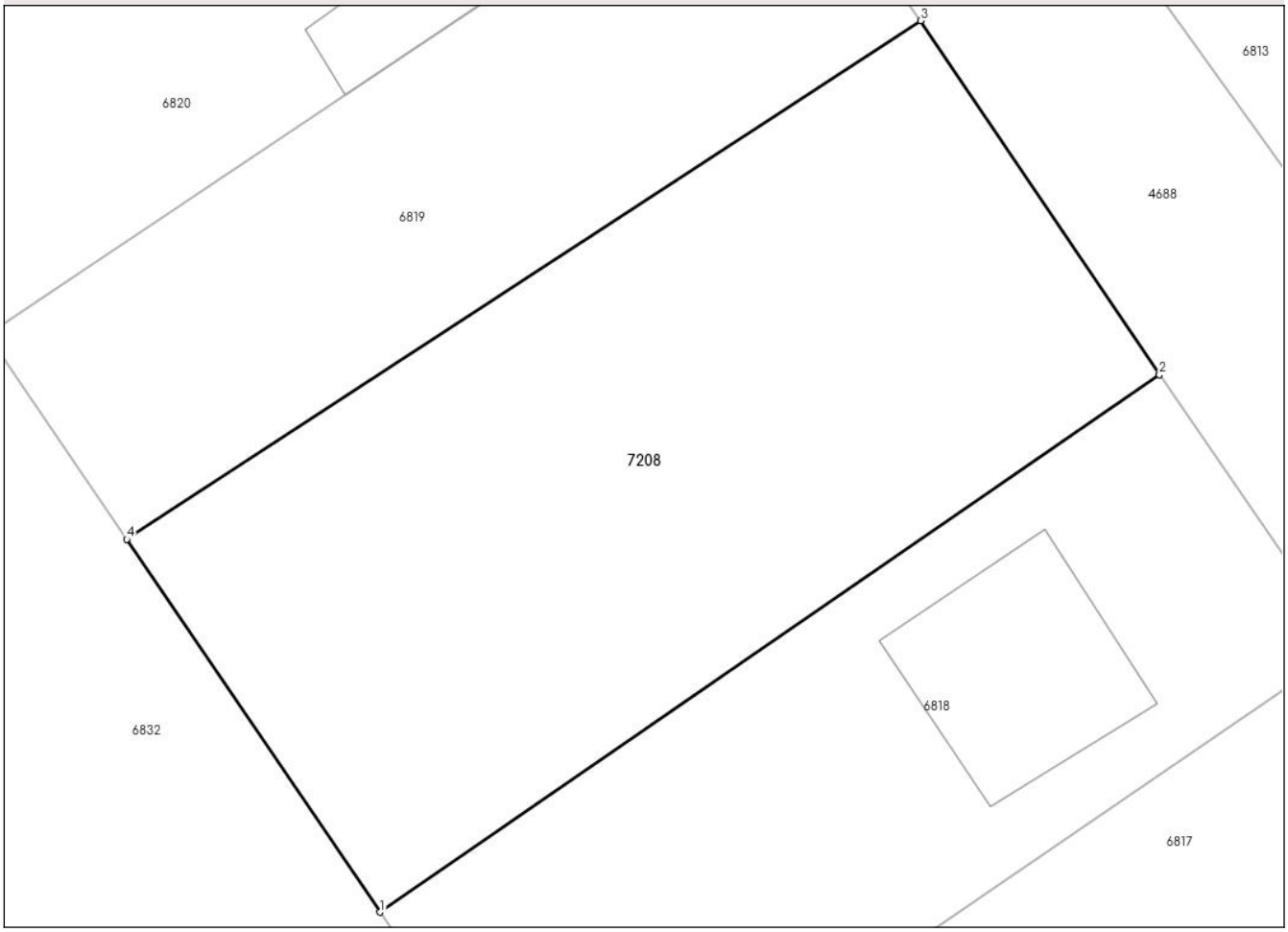

Date referitoare la teren

Crt	Categorie folosință	Intra vilan	Suprafaţa (mp)	Tarla	Parcelă	Nr. topo	Observaţii / Referinţe
1	arabil	DA	1.198	2	8	-	

Lungime Segmente
1) Valorile lungimilor segmentelor sunt obţinute din proiecţie în plan.

Punct început	X / Y	Punct sfârşit	X / Y	Lungime segment (** (m)
1	612.210,946 319.144,176	2	612.252,802 319.173,007	50.825
2	612.252,802 319.173,007	3	612.239,977 319.191,999	22.917
3	612.239,977 319.191,999	4	612.197,355 319.164,177	50.899
4	612.197,355 319.164,177	1	612.210,946 319.144,176	24.182

**** Lungimile segmentelor sunt determinate în planul de proiecţie Stereo 70 şi sunt rotunjite la 1 milimetru.**

Document care conține date cu caracter personal, protejat de prevederile Regulamentului (UE) nr. 679/2016 și Legii 190/2018

***** Distanţa dintre puncte este formată din segmente cumulate ce sunt mai mici decât valoarea 1 milimetru.**

DATE DESPRE IMOBILUL NR. 7209

Oficiul de Cadastru şi Publicitate Imobiliară CALARASI
Biroul de Cadastru şi Publicitate Imobiliară Oltenita

A. Partea I. Descrierea imobilului

TEREN Intravilan

Adresa: Loc. Dorobantu, Jud. Calarasi

Nr. Crt	Nr cadastral Nr. topografic	Suprafaţa* (mp)	Observaţii / Referinţe
A1	23186	5.688	Sector cadastral:6 Teren neimprejmuit;

B. Partea II. Proprietari şi acte

Inscrieri privitoare la dreptul de proprietate şi alte drepturi reale		Referinţe
41498 / 08/05/2024		
Act Notarial nr. 133, din 03/08/2020 emis de NP Bucur Veronica (Contract de partaj voluntar);		
B1	Intabulare, drept de PROPRIETATE, dobandit prin Iesire Din Indiviziune, cota actuala 1/1, cota initiala 1/1	A1
	1) **NIȚU ELENA**	

C. Partea III. SARCINI .

Inscrieri privind dezmembramintele dreptului de proprietate, drepturi reale de garanţie şi sarcini	Referinţe
NU SUNT	

Anexa Nr. 1 La Partea I

Teren

Nr cadastral	Suprafaţa (mp)*	Observaţii / Referinţe
23186	5.688	

* Suprafaţa este determinată in planul de proiecţie Stereo 70.

DETALII LINIARE IMOBIL

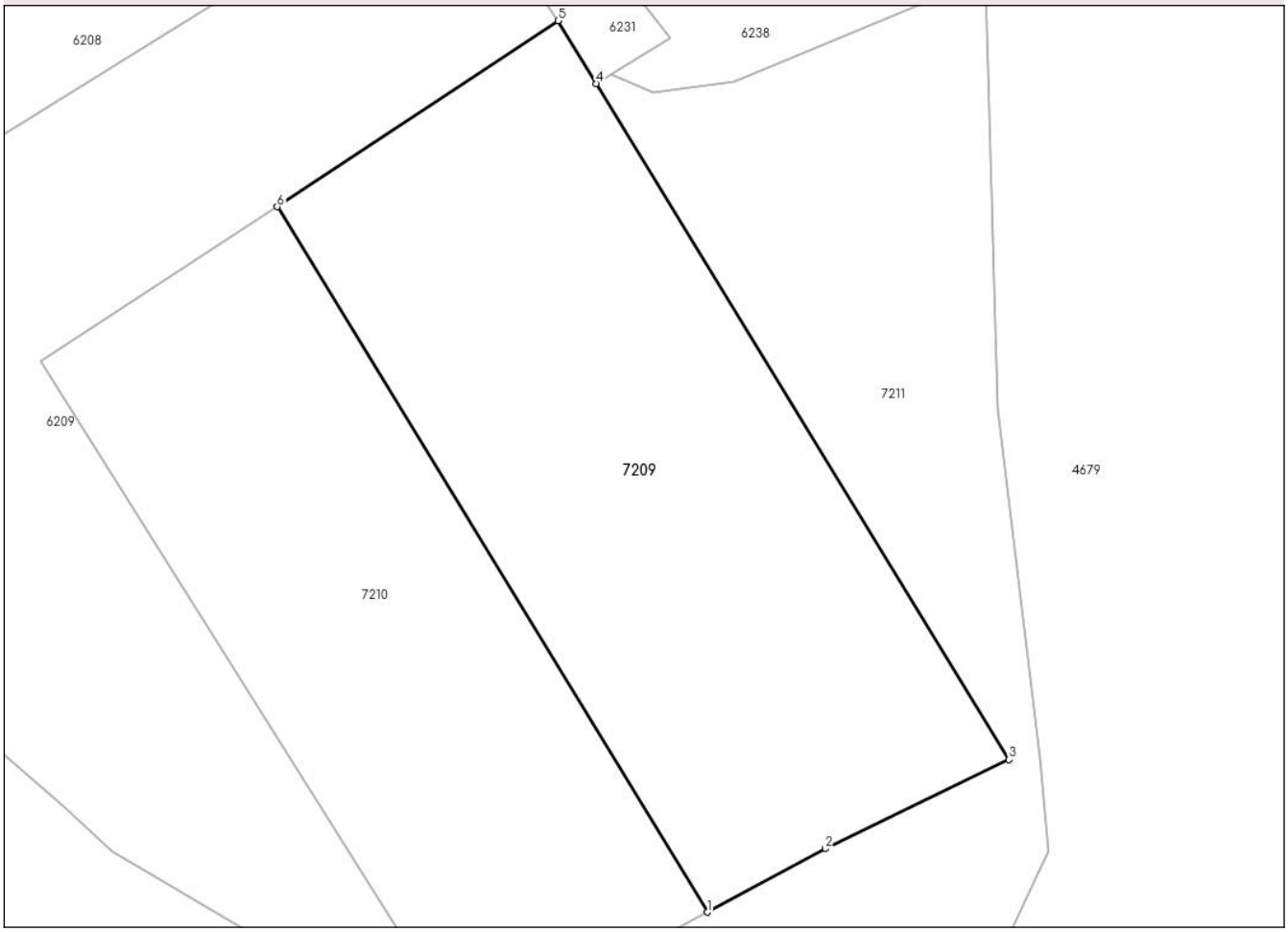

Date referitoare la teren

Crt	Categorie folosință	Intra vilan	Suprafaţa (mp)	Tarla	Parcelă	Nr. topo	Observaţii / Referinţe
1	arabil	DA	5.688	12	8	-	

Lungime Segmente
1) Valorile lungimilor segmentelor sunt obţinute din proiecţie în plan.

Punct început	X / Y	Punct sfârşit	X / Y	Lungime segment (** (m)
1	611.550,101 317.850,115	2	611.566,82 317.859,085	18.973
2	611.566,82 317.859,085	3	611.592,785 317.871,68	28.858
3	611.592,785 317.871,68	4	611.534,379 317.967,265	112.017
4	611.534,379 317.967,265	5	611.528,949 317.976,15	10.412
5	611.528,949 317.976,15	6	611.489,223 317.949,85	47.644

Document care conține date cu caracter personal, protejat de prevederile Regulamentului (UE) nr. 679/2016 și Legii 190/2018

Punct început	X / Y	Punct sfârşit	X / Y	Lungime segment (** (m)
6	611.489,223 317.949,85	1	611.550,101 317.850,115	116.847

** Lungimile segmentelor sunt determinate în planul de proiecţie Stereo 70 şi sunt rotunjite la 1 milimetru.
*** Distanţa dintre puncte este formată din segmente cumulate ce sunt mai mici decât valoarea 1 milimetru.

DATE DESPRE IMOBILUL NR. 7210

Oficiul de Cadastru şi Publicitate Imobiliară CALARASI
Biroul de Cadastru şi Publicitate Imobiliară Oltenita

A. Partea I. Descrierea imobilului

TEREN Intravilan

Adresa: Loc. Dorobantu, Jud. Calarasi

Nr. Crt	Nr cadastral Nr. topografic	Suprafaţa* (mp)	Observaţii / Referinţe
A1	23187	4.500	Sector cadastral:6 Teren neimprejmuit;

B. Partea II. Proprietari şi acte

Inscrieri privitoare la dreptul de proprietate şi alte drepturi reale		Referinţe
41499 / 08/05/2024		
Act Notarial nr. 5. 133, din 03/08/2020 emis de NP BUCUR VERONICA (Contract de partaj voluntar);		
B1	Intabulare, drept de PROPRIETATE, dobandit prin Iesire Din Indiviziune, cota actuala 1/1, cota initiala 1/1	A1
	1) **NITU ELENA**	

C. Partea III. SARCINI .

Inscrieri privind dezmembramintele dreptului de proprietate, drepturi reale de garanţie şi sarcini	Referinţe
NU SUNT	

Document care conține date cu caracter personal, protejat de prevederile Regulamentului (UE) nr. 679/2016 și Legii 190/2018

Anexa Nr. 1 La Partea I

Teren

Nr cadastral	Suprafaţa (mp)*	Observaţii / Referinţe
23187	4.500	

* Suprafaţa este determinată in planul de proiecţie Stereo 70.

DETALII LINIARE IMOBIL

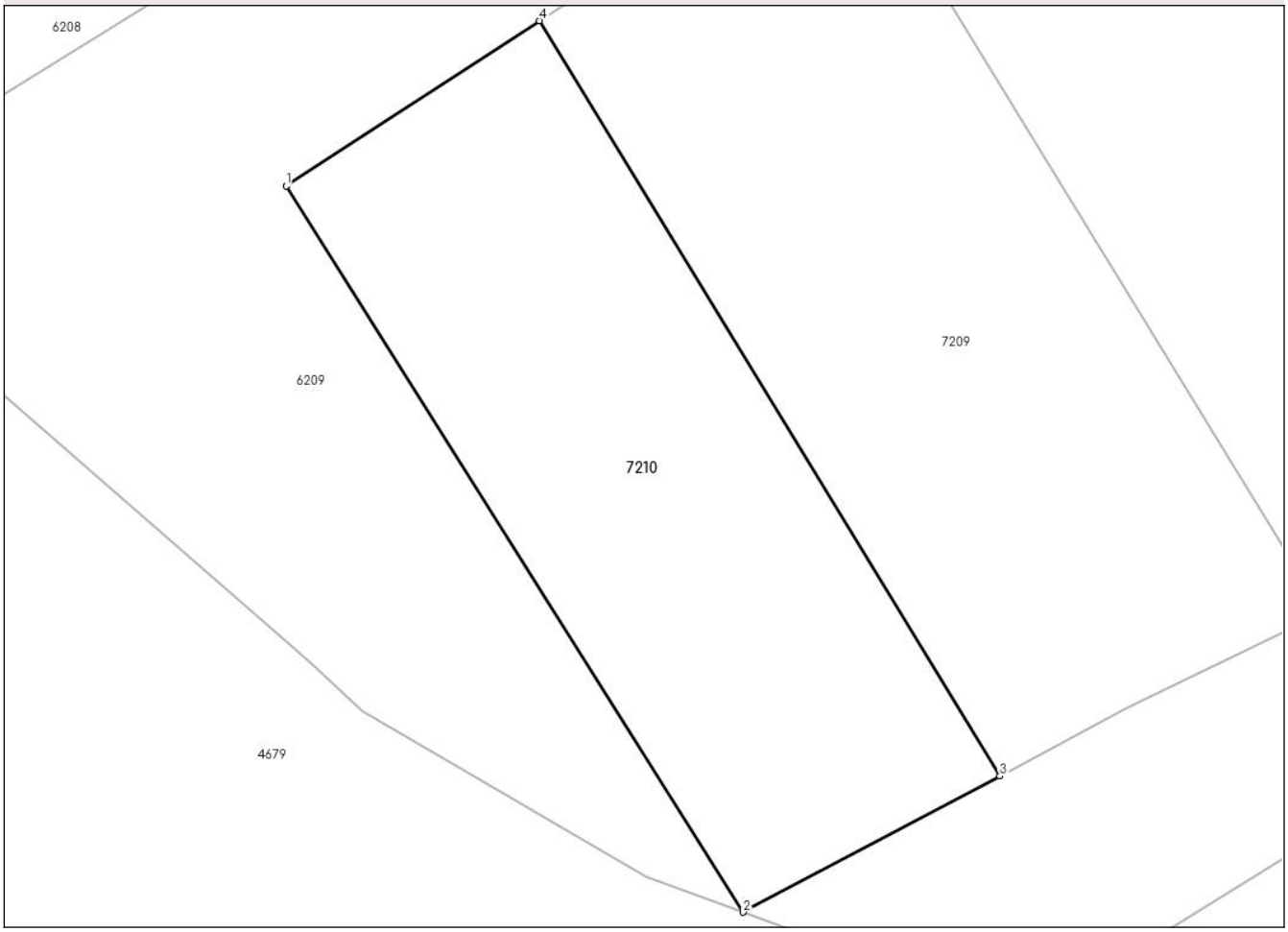

Date referitoare la teren

Crt	Categorie folosință	Intra vilan	Suprafaţa (mp)	Tarla	Parcelă	Nr. topo	Observaţii / Referinţe
1	arabil	DA	4.500	12	7	-	

Lungime Segmente
1) Valorile lungimilor segmentelor sunt obţinute din proiecţie în plan.

Punct început	X / Y	Punct sfârşit	X / Y	Lungime segment (** (m)
1	611.455,792 317.928,018	2	611.516,168 317.832,16	113.288
2	611.516,168 317.832,16	3	611.550,101 317.850,115	38.39
3	611.550,101 317.850,115	4	611.489,223 317.949,85	116.847
4	611.489,223 317.949,85	1	611.455,792 317.928,018	39.928

**** Lungimile segmentelor sunt determinate în planul de proiecţie Stereo 70 şi sunt rotunjite la 1 milimetru.**

Document care conține date cu caracter personal, protejat de prevederile Regulamentului (UE) nr. 679/2016 și Legii 190/2018

***** Distanţa dintre puncte este formată din segmente cumulate ce sunt mai mici decât valoarea 1 milimetru.**

Document care conține date cu caracter personal, protejat de prevederile Regulamentului (UE) nr. 679/2016 și Legii 190/2018

DATE DESPRE IMOBILUL NR. 7211

Oficiul de Cadastru şi Publicitate Imobiliară CALARASI
Biroul de Cadastru şi Publicitate Imobiliară Oltenita

A. Partea I. Descrierea imobilului

TEREN Extravilan

Adresa: Jud. Calarasi

Nr. Crt	Nr cadastral Nr. topografic	Suprafaţa* (mp)	Observaţii / Referinţe
A1		4.866	Sector cadastral:6 Teren neimprejmuit;

B. Partea II. Proprietari şi acte

Inscrieri privitoare la dreptul de proprietate şi alte drepturi reale		Referinţe
/		
Act Normativ nr. 7, din 13/03/1996 emis de Parlamentul Romaniei (,art.13);		
B1	Inscrierea posesiei, drept de PROPRIETATE, dobandit prin Lege, cota actuala 1/1	A1
	1) **NEIDENTIFICAT NEIDENTIFICAT**	
B2	Se notează mențiunea de proprietar neidentificat.	A1

C. Partea III. SARCINI .

Inscrieri privind dezmembramintele dreptului de proprietate, drepturi reale de garanţie şi sarcini	Referinţe
NU SUNT	

Document care conține date cu caracter personal, protejat de prevederile Regulamentului (UE) nr. 679/2016 și Legii 190/2018

Anexa Nr. 1 La Partea I

Teren

Nr cadastral	Suprafaţa (mp)*	Observaţii / Referinţe
	4.866	

* Suprafaţa este determinată in planul de proiecţie Stereo 70.

DETALII LINIARE IMOBIL

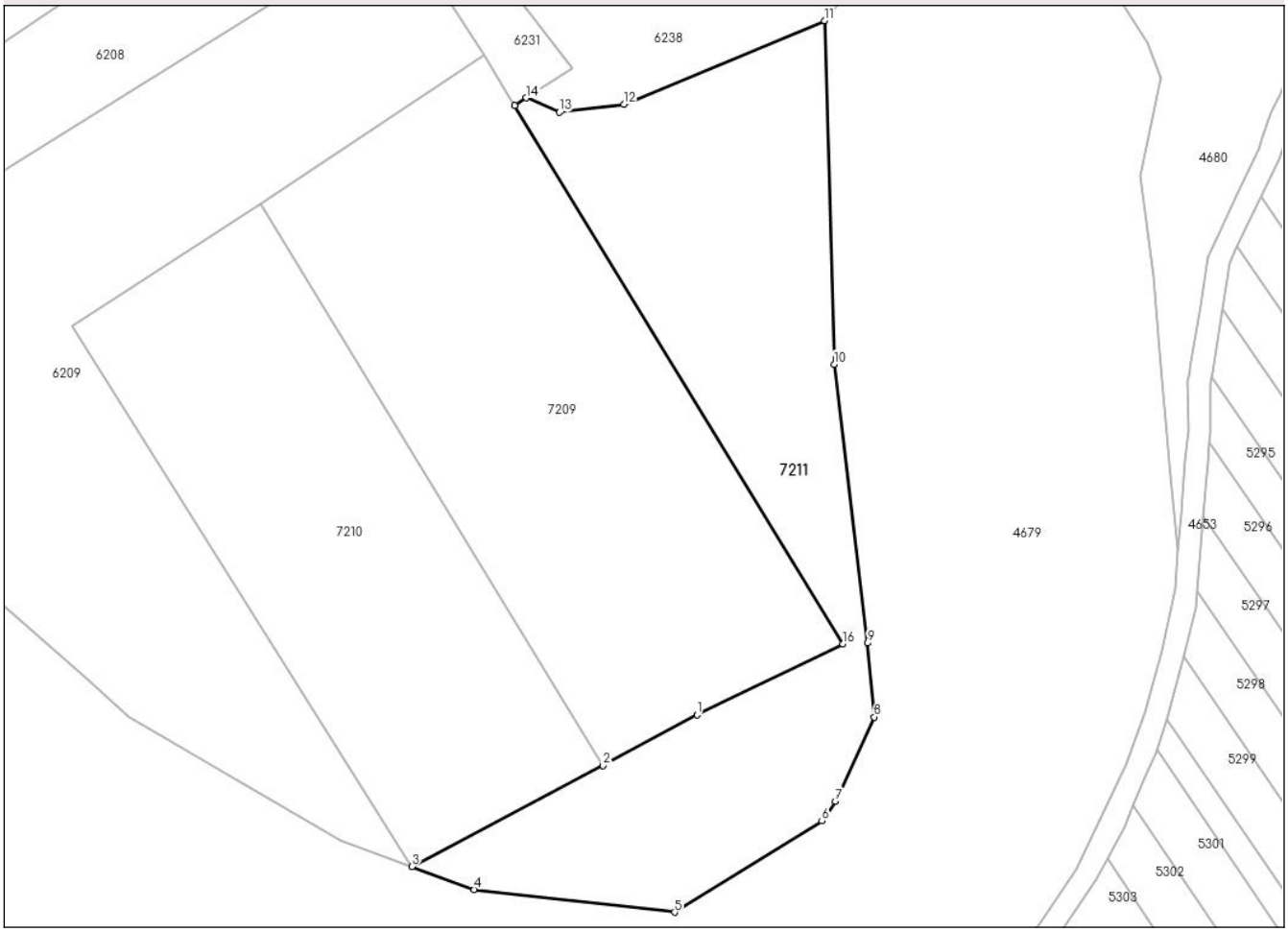

Date referitoare la teren

Crt	Categorie folosință	Intra vilan	Suprafaţa (mp)	Tarla	Parcelă	Nr. topo	Observaţii / Referinţe
1	arabil	NU	4.866	12	-	-	

Lungime Segmente
1) Valorile lungimilor segmentelor sunt obţinute din proiecţie în plan.

Punct început	X / Y	Punct sfârşit	X / Y	Lungime segment (** (m)
1	611.566,82 317.859,085	2	611.550,101 317.850,115	18.973
2	611.550,101 317.850,115	3	611.516,168 317.832,16	38.39
3	611.516,168 317.832,16	4	611.527,242 317.828,106	11.793
4	611.527,242 317.828,106	5	611.562,847 317.824,059	35.834
5	611.562,847 317.824,059	6	611.589,028 317.840,248	30.783

Document care conține date cu caracter personal, protejat de prevederile Regulamentului (UE) nr. 679/2016 și Legii 190/2018

Punct început	X / Y	Punct sfârşit	X / Y	Lungime segment (** (m)
6	611.589,028 317.840,248	7	611.591,415 317.843,789	4.27
7	611.591,415 317.843,789	8	611.598,318 317.858,704	16.435
8	611.598,318 317.858,704	9	611.597,15 317.871,834	13.182
9	611.597,15 317.871,834	10	611.591,18 317.921,314	49.838
10	611.591,18 317.921,314	11	611.589,46 317.982,328	61.038
11	611.589,46 317.982,328	12	611.553,855 317.967,481	38.576
12	611.553,855 317.967,481	13	611.542,376 317.966,071	11.565
13	611.542,376 317.966,071	14	611.536,518 317.968,646	6.399
14	611.536,518 317.968,646	15	611.534,379 317.967,265	2.546
15	611.534,379 317.967,265	16	611.592,785 317.871,68	112.017
16	611.592,785 317.871,68	1	611.566,82 317.859,085	28.858

** Lungimile segmentelor sunt determinate în planul de proiecţie Stereo 70 şi sunt rotunjite la 1 milimetru.
*** Distanţa dintre puncte este formată din segmente cumulate ce sunt mai mici decât valoarea 1 milimetru.

Document care conține date cu caracter personal, protejat de prevederile Regulamentului (UE) nr. 679/2016 și Legii 190/2018

DATE DESPRE IMOBILUL NR. 7212

Oficiul de Cadastru şi Publicitate Imobiliară CALARASI
Biroul de Cadastru şi Publicitate Imobiliară Oltenita

A. Partea I. Descrierea imobilului

TEREN Extravilan

Adresa: Jud. Calarasi

Nr. Crt	Nr cadastral Nr. topografic	Suprafaţa* (mp)	Observaţii / Referinţe
A1		2.931	Sector cadastral:1 Teren neimprejmuit;

B. Partea II. Proprietari şi acte

Inscrieri privitoare la dreptul de proprietate şi alte drepturi reale		Referinţe
/		
Act Normativ nr. 7, din 13/03/1996 emis de Parlamentul Romaniei (,art.13);		
B1	Inscrierea posesiei, drept de PROPRIETATE, dobandit prin Lege, cota actuala 1/1	A1
	1) **NEIDENTIFICAT NEIDENTIFICAT**	
B2	Se notează mențiunea proprietar neidentificat, rezerva comisiei locale de fond funciar.	A1

C. Partea III. SARCINI .

Inscrieri privind dezmembramintele dreptului de proprietate, drepturi reale de garanţie şi sarcini	Referinţe
NU SUNT	

Document care conține date cu caracter personal, protejat de prevederile Regulamentului (UE) nr. 679/2016 și Legii 190/2018

Anexa Nr. 1 La Partea I

Teren

Nr cadastral	Suprafaţa (mp)*	Observaţii / Referinţe
	2.931	

* Suprafaţa este determinată in planul de proiecţie Stereo 70.

DETALII LINIARE IMOBIL

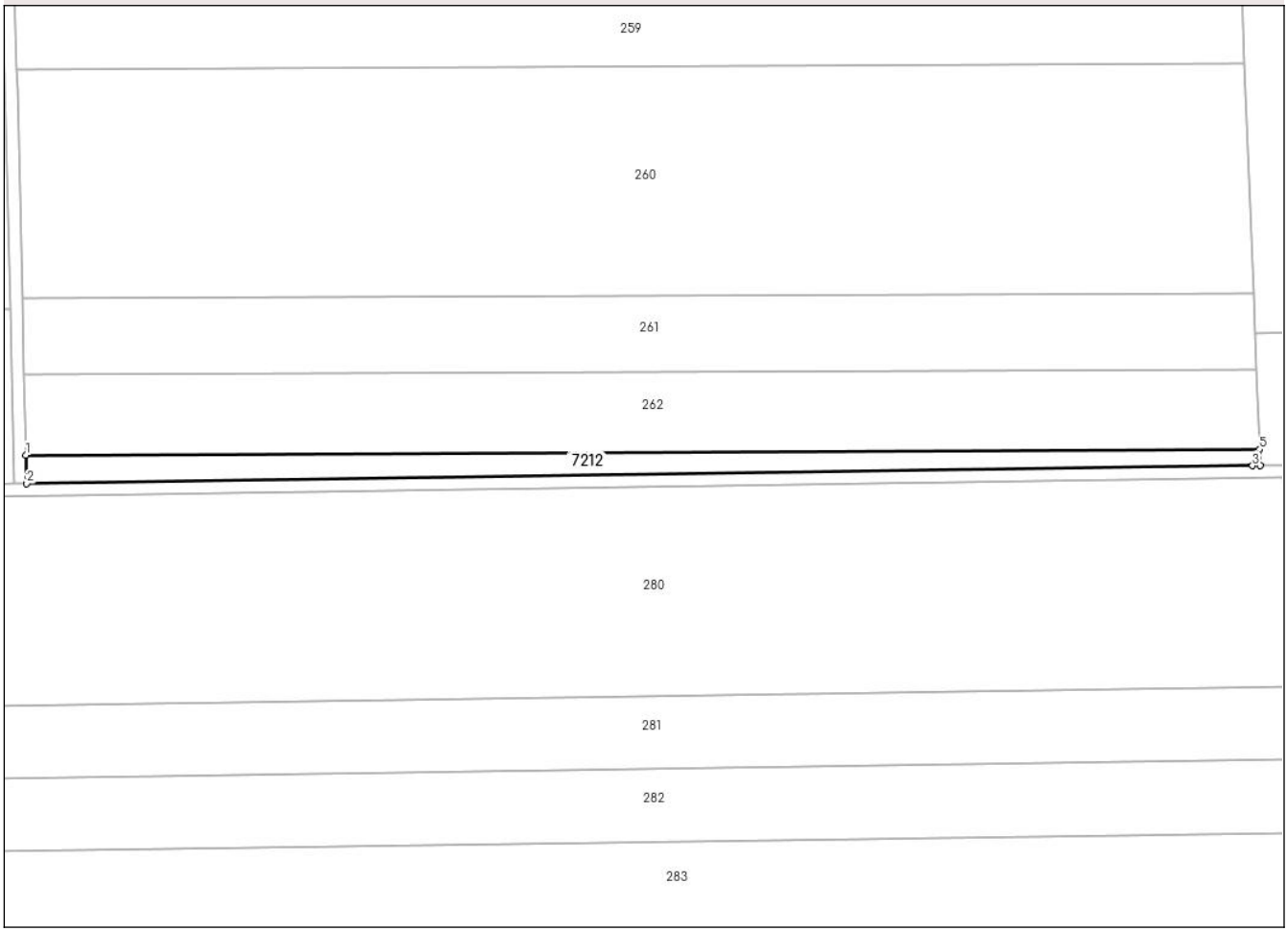

Date referitoare la teren

Crt	Categorie folosință	Intra vilan	Suprafaţa (mp)	Tarla	Parcelă	Nr. topo	Observaţii / Referinţe
1	arabil	NU	2.931	1	16	-	

Lungime Segmente
1) Valorile lungimilor segmentelor sunt obţinute din proiecţie în plan.

Punct început	X / Y	Punct sfârşit	X / Y	Lungime segment (** (m)
1	618.896,46 325.159,248	2	618.896,682 325.149,969	9.282
2	618.896,682 325.149,969	3	619.296,765 325.155,744	400.124
3	619.296,765 325.155,744	4	619.299,284 325.155,796	2.52
4	619.299,284 325.155,796	5	619.299,079 325.161,06	5.268
5	619.299,079 325.161,06	1	618.896,46 325.159,248	402.623

Document care conține date cu caracter personal, protejat de prevederile Regulamentului (UE) nr. 679/2016 și Legii 190/2018

** Lungimile segmentelor sunt determinate în planul de proiecţie Stereo 70 şi sunt rotunjite la 1 milimetru.
*** Distanţa dintre puncte este formată din segmente cumulate ce sunt mai mici decât valoarea 1 milimetru.

Document care conține date cu caracter personal, protejat de prevederile Regulamentului (UE) nr. 679/2016 și Legii 190/2018

DATE DESPRE IMOBILUL NR. 7213

Oficiul de Cadastru şi Publicitate Imobiliară CALARASI
Biroul de Cadastru şi Publicitate Imobiliară Oltenita

A. Partea I. Descrierea imobilului

TEREN Extravilan

Adresa: Jud. Calarasi

Nr. Crt	Nr cadastral Nr. topografic	Suprafaţa* (mp)	Observaţii / Referinţe
A1		1.527	Sector cadastral:2 Teren neimprejmuit;

B. Partea II. Proprietari şi acte

Inscrieri privitoare la dreptul de proprietate şi alte drepturi reale		Referinţe
/		
Act Normativ nr. 7, din 13/03/1996 emis de Parlamentul Romaniei (,art.13);		
B1	Inscrierea posesiei, drept de PROPRIETATE, dobandit prin Lege, cota actuala 1/1	A1
	1) **NEIDENTIFICAT NEIDENTIFICAT**	
B2	Se notează mențiunea proprietar neidentificat, rezerva comisiei locale de fond funciar.	A1

C. Partea III. SARCINI .

Inscrieri privind dezmembramintele dreptului de proprietate, drepturi reale de garanţie şi sarcini	Referinţe
NU SUNT	

Document care conține date cu caracter personal, protejat de prevederile Regulamentului (UE) nr. 679/2016 și Legii 190/2018

Anexa Nr. 1 La Partea I

Teren

Nr cadastral	Suprafaţa (mp)*	Observaţii / Referinţe
	1.527	

* Suprafaţa este determinată in planul de proiecţie Stereo 70.

DETALII LINIARE IMOBIL

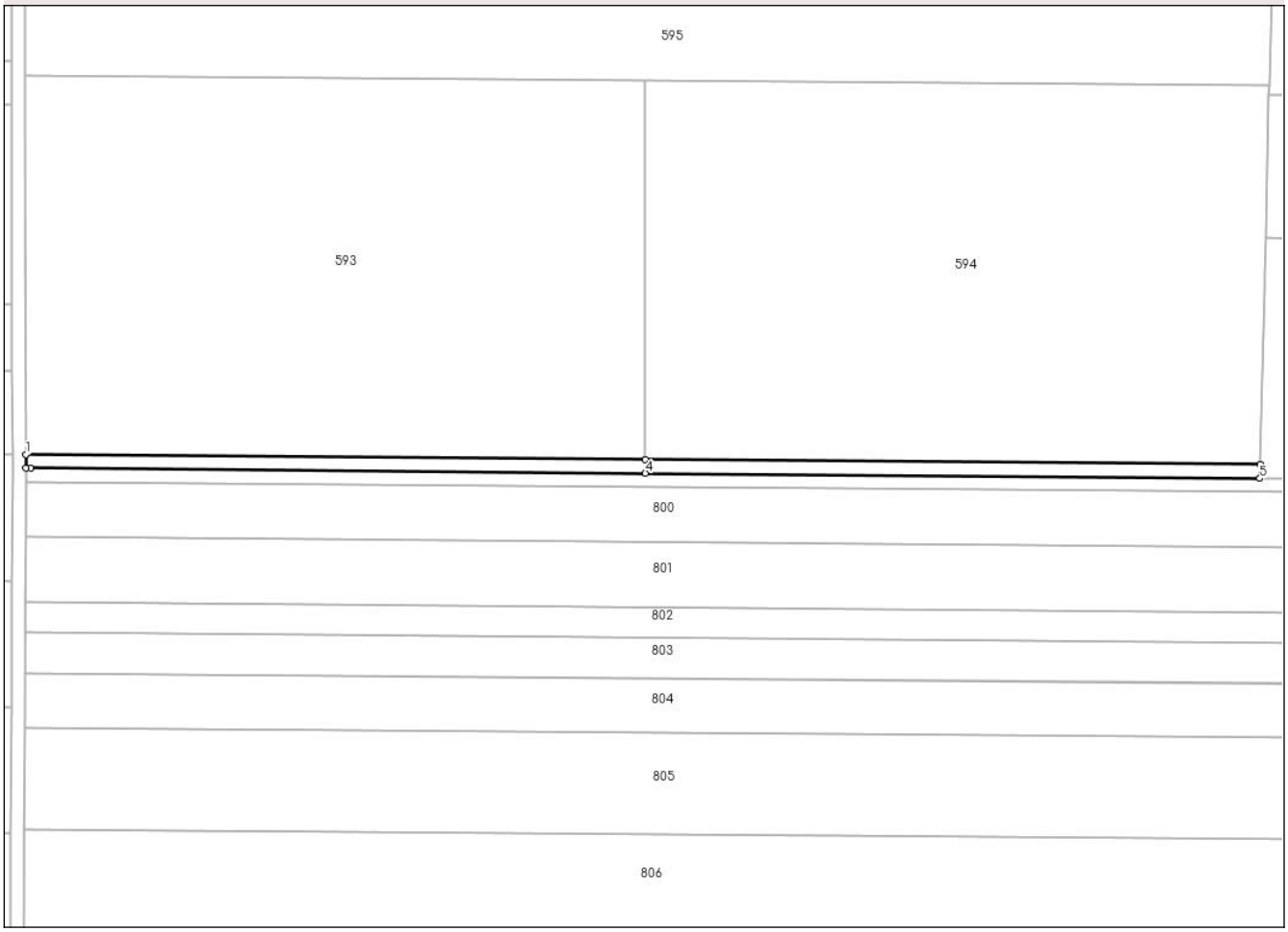

Date referitoare la teren

Crt	Categorie folosință	Intra vilan	Suprafaţa (mp)	Tarla	Parcelă	Nr. topo	Observaţii / Referinţe
1	arabil	NU	1.527	21	1/1	-	

Lungime Segmente
1) Valorile lungimilor segmentelor sunt obţinute din proiecţie în plan.

Punct început	X / Y	Punct sfârşit	X / Y	Lungime segment (** (m)
1	614.862,512 322.702,616	2	614.862,52 322.698,532	4.083
2	614.862,52 322.698,532	3	614.863,981 322.698,52	1.461
3	614.863,981 322.698,52	4	615.046,915 322.696,998	182.94
4	615.046,915 322.696,998	5	615.229,848 322.695,476	182.94
5	615.229,848 322.695,476	6	615.229,948 322.699,706	4.231

Document care conține date cu caracter personal, protejat de prevederile Regulamentului (UE) nr. 679/2016 și Legii 190/2018

Punct început	X / Y	Punct sfârşit	X / Y	Lungime segment (** (m)
6	615.229,948 322.699,706	7	615.046,947 322.701,155	183.007
7	615.046,947 322.701,155	1	614.862,512 322.702,616	184.441

** Lungimile segmentelor sunt determinate în planul de proiecţie Stereo 70 şi sunt rotunjite la 1 milimetru.
*** Distanţa dintre puncte este formată din segmente cumulate ce sunt mai mici decât valoarea 1 milimetru.

Document care conține date cu caracter personal, protejat de prevederile Regulamentului (UE) nr. 679/2016 și Legii 190/2018

DATE DESPRE IMOBILUL NR. 7214

Oficiul de Cadastru şi Publicitate Imobiliară CALARASI
Biroul de Cadastru şi Publicitate Imobiliară Oltenita

A. Partea I. Descrierea imobilului

TEREN Extravilan

Adresa: Jud. Calarasi

Nr. Crt	Nr cadastral Nr. topografic	Suprafaţa* (mp)	Observaţii / Referinţe
A1		4.955	Sector cadastral:13 Teren neimprejmuit;

B. Partea II. Proprietari şi acte

Inscrieri privitoare la dreptul de proprietate şi alte drepturi reale		Referinţe
/		
Act Normativ nr. 7, din 13/03/1996 emis de Parlamentul Romaniei (,art.13);		
B1	Inscrierea posesiei, drept de PROPRIETATE, dobandit prin Lege, cota actuala 1/1	A1
	1) **NEIDENTIFICAT NEIDENTIFICAT**	
B2	Se notează mențiunea proprietar neidentificat, rezerva comisiei locale de fond funciar.	A1

C. Partea III. SARCINI .

Inscrieri privind dezmembramintele dreptului de proprietate, drepturi reale de garanţie şi sarcini	Referinţe
NU SUNT	

Document care conține date cu caracter personal, protejat de prevederile Regulamentului (UE) nr. 679/2016 și Legii 190/2018

Anexa Nr. 1 La Partea I

Teren

Nr cadastral	Suprafaţa (mp)*	Observaţii / Referinţe
	4.955	

* Suprafaţa este determinată in planul de proiecţie Stereo 70.

DETALII LINIARE IMOBIL

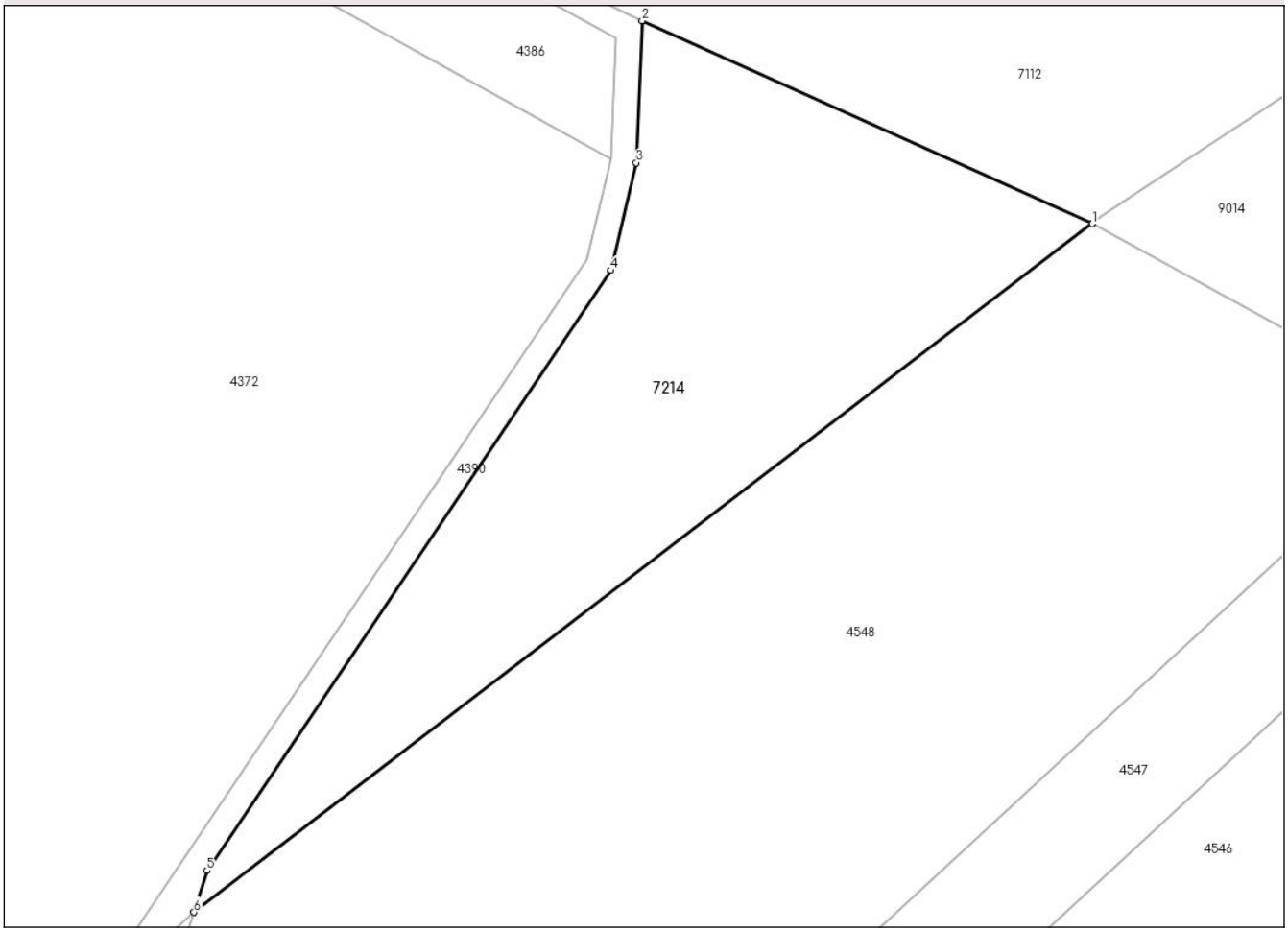

Date referitoare la teren

Crt	Categorie folosință	Intra vilan	Suprafaţa (mp)	Tarla	Parcelă	Nr. topo	Observaţii / Referinţe
1	arabil	NU	4.955	-	-	-	

Lungime Segmente
1) Valorile lungimilor segmentelor sunt obţinute din proiecţie în plan.

Punct început	X / Y	Punct sfârşit	X / Y	Lungime segment (** (m)
1	611.516,266 314.003,537	2	611.446,593 314.034,909	76.41
2	611.446,593 314.034,909	3	611.445,685 314.012,957	21.971
3	611.445,685 314.012,957	4	611.441,781 313.996,317	17.092
4	611.441,781 313.996,317	5	611.379,24 313.903,54	111.887
5	611.379,24 313.903,54	6	611.377,222 313.897,099	6.75

Document care conține date cu caracter personal, protejat de prevederile Regulamentului (UE) nr. 679/2016 și Legii 190/2018

Punct început	X / Y	Punct sfârşit	X / Y	Lungime segment (** (m)
6	611.377,222 313.897,099	1	611.516,266 314.003,537	175.106

** Lungimile segmentelor sunt determinate în planul de proiecţie Stereo 70 şi sunt rotunjite la 1 milimetru.
*** Distanţa dintre puncte este formată din segmente cumulate ce sunt mai mici decât valoarea 1 milimetru.

Document care conține date cu caracter personal, protejat de prevederile Regulamentului (UE) nr. 679/2016 și Legii 190/2018

DATE DESPRE IMOBILUL NR. 7215

Oficiul de Cadastru şi Publicitate Imobiliară CALARASI
Biroul de Cadastru şi Publicitate Imobiliară Oltenita

A. Partea I. Descrierea imobilului

TEREN Extravilan

Adresa: Jud. Calarasi

Nr. Crt	Nr cadastral Nr. topografic	Suprafaţa* (mp)	Observaţii / Referinţe
A1		1.490	Sector cadastral:5 Teren neimprejmuit;

B. Partea II. Proprietari şi acte

Inscrieri privitoare la dreptul de proprietate şi alte drepturi reale		Referinţe
/		
Act Normativ nr. 7, din 13/03/1996 emis de Parlamentul Romaniei (,art.13);		
B1	Inscrierea posesiei, drept de PROPRIETATE, dobandit prin Lege, cota actuala 1/1	A1
	1) **NEIDENTIFICAT NEIDENTIFICAT**	
B2	Se notează mențiunea proprietar neidentificat, rezerva comisiei locale de fond funciar.	A1

C. Partea III. SARCINI .

Inscrieri privind dezmembramintele dreptului de proprietate, drepturi reale de garanţie şi sarcini	Referinţe
NU SUNT	

Document care conține date cu caracter personal, protejat de prevederile Regulamentului (UE) nr. 679/2016 și Legii 190/2018

Anexa Nr. 1 La Partea I

Teren

Nr cadastral	Suprafaţa (mp)*	Observaţii / Referinţe
	1.490	

* Suprafaţa este determinată in planul de proiecţie Stereo 70.

DETALII LINIARE IMOBIL

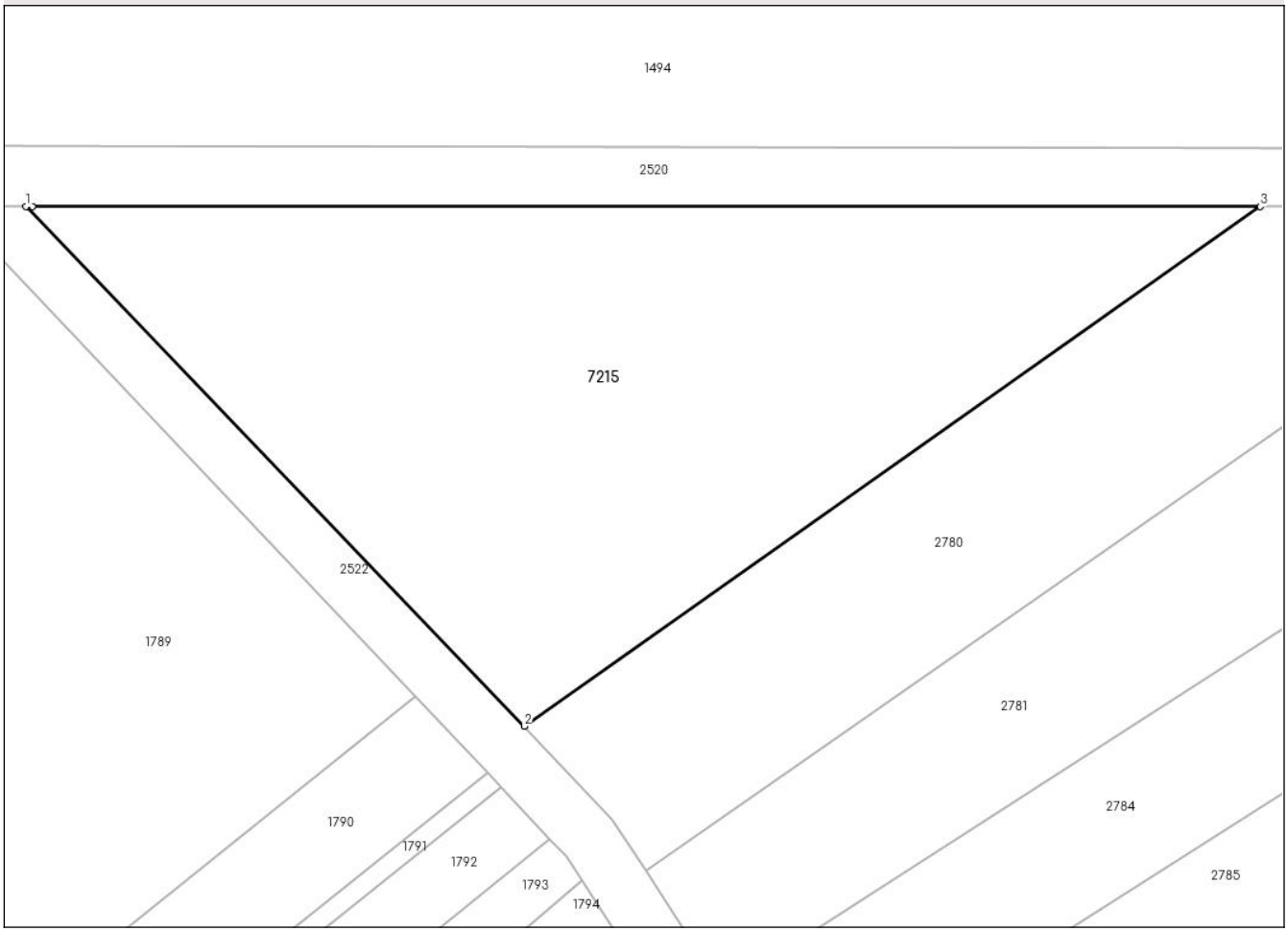

Date referitoare la teren

Crt	Categorie folosință	Intra vilan	Suprafaţa (mp)	Tarla	Parcelă	Nr. topo	Observaţii / Referinţe
1	arabil	NU	1.490	-	-	-	

Lungime Segmente
1) Valorile lungimilor segmentelor sunt obţinute din proiecţie în plan.

Punct început	X / Y	Punct sfârşit	X / Y	Lungime segment (** (m)
1	608.870,502 319.449,865	2	608.904,487 319.414,46	49.077
2	608.904,487 319.414,46	3	608.954,686 319.449,863	61.427
3	608.954,686 319.449,863	4	608.870,938 319.449,865	83.748
4	608.870,938 319.449,865	1	608.870,502 319.449,865	0.436

**** Lungimile segmentelor sunt determinate în planul de proiecţie Stereo 70 şi sunt rotunjite la 1 milimetru.**

Document care conține date cu caracter personal, protejat de prevederile Regulamentului (UE) nr. 679/2016 și Legii 190/2018

***** Distanţa dintre puncte este formată din segmente cumulate ce sunt mai mici decât valoarea 1 milimetru.**

Document care conține date cu caracter personal, protejat de prevederile Regulamentului (UE) nr. 679/2016 și Legii 190/2018

DATE DESPRE IMOBILUL NR. 7216

Oficiul de Cadastru şi Publicitate Imobiliară CALARASI
Biroul de Cadastru şi Publicitate Imobiliară Oltenita

A. Partea I. Descrierea imobilului

TEREN Intravilan

Adresa: Loc. Dorobantu, Str Primaverii, Nr. FN, Jud. Calarasi

Nr. Crt	Nr cadastral Nr. topografic	Suprafaţa* (mp)	Observaţii / Referinţe
A1		1.794	Sector cadastral:5 Teren neimprejmuit;

B. Partea II. Proprietari şi acte

Inscrieri privitoare la dreptul de proprietate şi alte drepturi reale		Referinţe
/		
Act Normativ nr. 7, din 13/03/1996 emis de Parlamentul Romaniei (,art.13);		
B1	Inscrierea posesiei, drept de PROPRIETATE, dobandit prin Lege, cota actuala 1/1	A1
	1) **NEIDENTIFICAT NEIDENTIFICAT**	
B2	Se notează mențiunea de proprietar neidentificat.	A1

C. Partea III. SARCINI .

Inscrieri privind dezmembramintele dreptului de proprietate, drepturi reale de garanţie şi sarcini	Referinţe
NU SUNT	

Document care conține date cu caracter personal, protejat de prevederile Regulamentului (UE) nr. 679/2016 și Legii 190/2018

Anexa Nr. 1 La Partea I

Teren

Nr cadastral	Suprafaţa (mp)*	Observaţii / Referinţe
	1.794	

* Suprafaţa este determinată in planul de proiecţie Stereo 70.

DETALII LINIARE IMOBIL

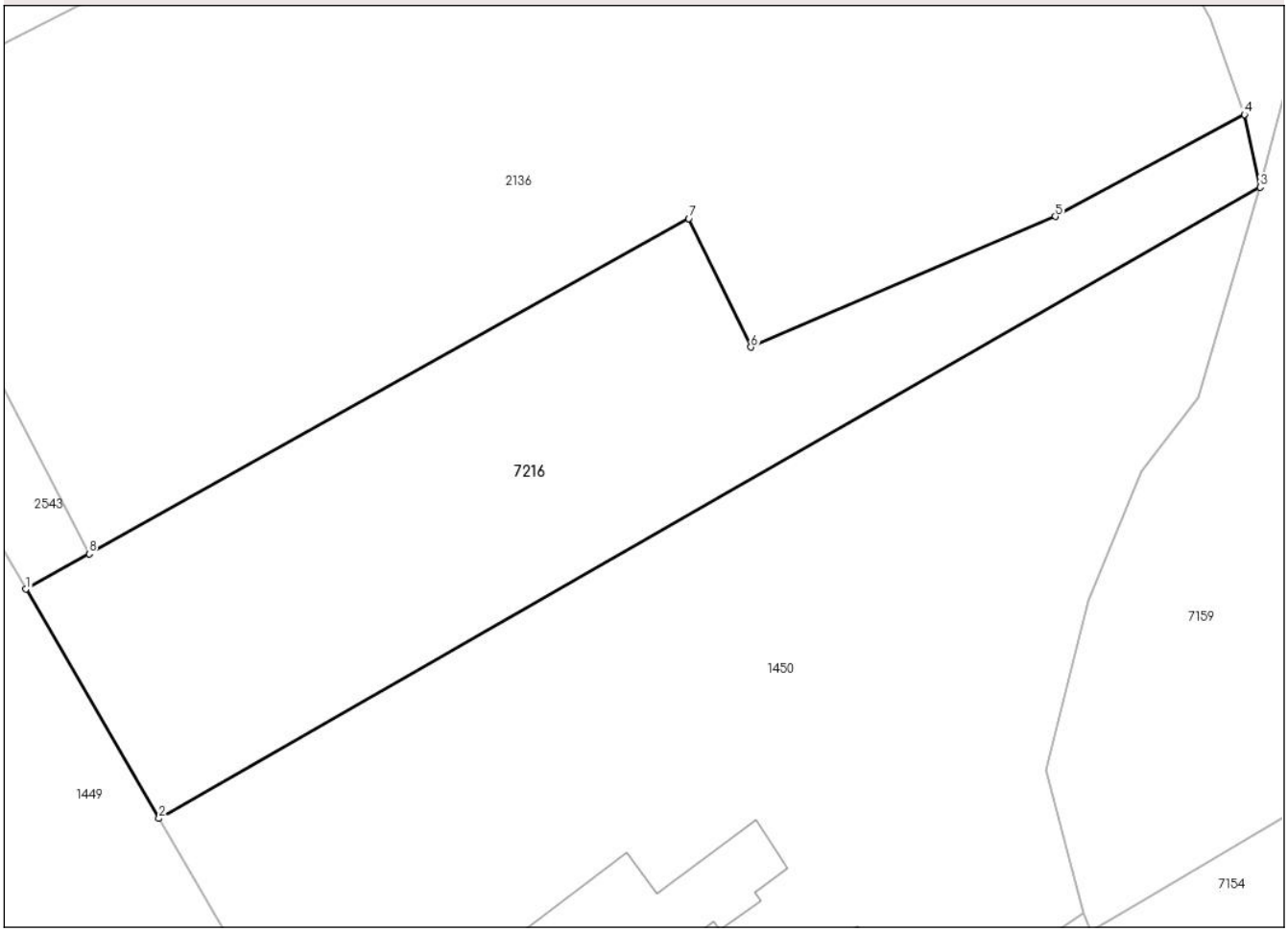

Date referitoare la teren

Crt	Categorie folosință	Intra vilan	Suprafaţa (mp)	Tarla	Parcelă	Nr. topo	Observaţii / Referinţe
1	arabil	DA	1.794	-	-	-	

Lungime Segmente
1) Valorile lungimilor segmentelor sunt obţinute din proiecţie în plan.

Punct început	X / Y	Punct sfârşit	X / Y	Lungime segment (** (m)
1	612.000,768 318.713,716	2	612.012,221 318.694,017	22.787
2	612.012,221 318.694,017	3	612.106,944 318.748,243	109.146
3	612.106,944 318.748,243	4	612.105,588 318.754,5	6.402
4	612.105,588 318.754,5	5	612.089,322 318.745,73	18.48
5	612.089,322 318.745,73	6	612.063,141 318.734,501	28.487

Document care conține date cu caracter personal, protejat de prevederile Regulamentului (UE) nr. 679/2016 și Legii 190/2018

Punct început	X / Y	Punct sfârşit	X / Y	Lungime segment (** (m)
6	612.063,141 318.734,501	7	612.057,796 318.745,566	12.289
7	612.057,796 318.745,566	8	612.006,205 318.716,752	59.093
8	612.006,205 318.716,752	1	612.000,768 318.713,716	6.227

** Lungimile segmentelor sunt determinate în planul de proiecţie Stereo 70 şi sunt rotunjite la 1 milimetru.
*** Distanţa dintre puncte este formată din segmente cumulate ce sunt mai mici decât valoarea 1 milimetru.

Document care conține date cu caracter personal, protejat de prevederile Regulamentului (UE) nr. 679/2016 și Legii 190/2018

DATE DESPRE IMOBILUL NR. 7217

Oficiul de Cadastru şi Publicitate Imobiliară CALARASI
Biroul de Cadastru şi Publicitate Imobiliară Oltenita

A. Partea I. Descrierea imobilului

TEREN Intravilan

Adresa: Loc. Dorobantu, Jud. Calarasi

Nr. Crt	Nr cadastral Nr. topografic	Suprafaţa* (mp)	Observaţii / Referinţe
A1	23204	Din acte: 2.000 Masurata: 2.110	Sector cadastral:6 Teren imprejmuit; Teren intravilan, imprejmuit cu gard de plasa pe toate laturile.

B. Partea II. Proprietari şi acte

Inscrieri privitoare la dreptul de proprietate şi alte drepturi reale		Referinţe
53778 / 01/08/2024		
Act Notarial nr. 6151, din 22/11/1996 emis de BNP PUBLIC OLTENITA (Contract de vanzare cumparare);		
B1	Intabulare, drept de PROPRIETATE, dobandit prin Conventie, cota actuala 1/1, cota initiala 1/1	A1
	1) **MOCEAN AUGUSTIN** 2) **MOCEAN ELENA**	

C. Partea III. SARCINI .

Inscrieri privind dezmembramintele dreptului de proprietate, drepturi reale de garanţie şi sarcini	Referinţe
NU SUNT	

Document care conține date cu caracter personal, protejat de prevederile Regulamentului (UE) nr. 679/2016 și Legii 190/2018

Anexa Nr. 1 La Partea I

Teren

Nr cadastral	Suprafaţa (mp)*	Observaţii / Referinţe
23204	Din acte: 2.000 Masurata: 2.110	Teren intravilan, imprejmuit cu gard de plasa pe toate laturile.

* Suprafaţa este determinată in planul de proiecţie Stereo 70.

DETALII LINIARE IMOBIL

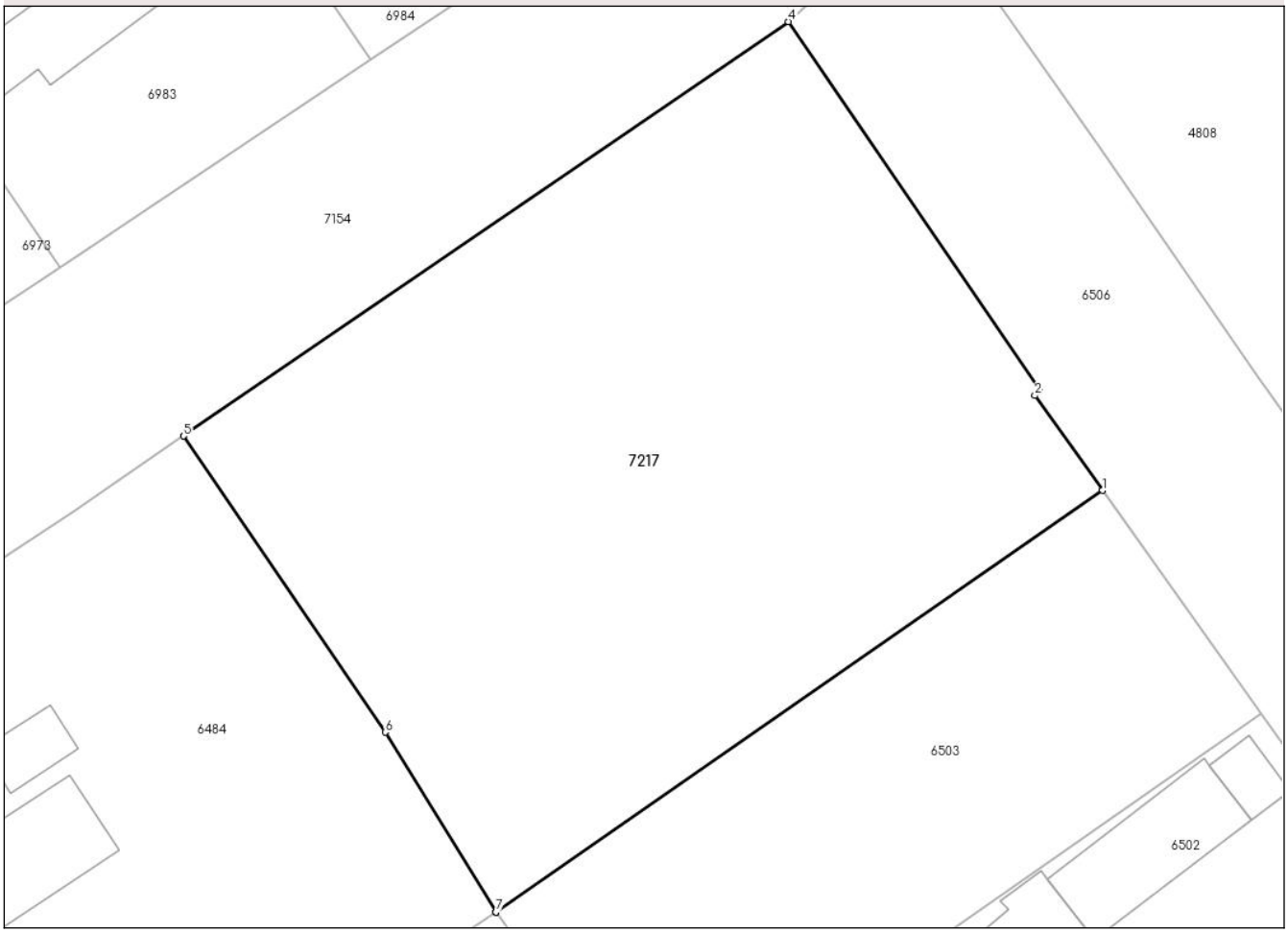

Date referitoare la teren

Crt	Categorie folosinţă	Intra vilan	Suprafaţa (mp)	Tarla	Parcelă	Nr. topo	Observaţii / Referinţe
1	arabil	DA	2.110	29	1;2	-	conf. Tp si CVC T14, P9

Lungime Segmente
1) Valorile lungimilor segmentelor sunt obţinute din proiecţie în plan.

Punct început	X / Y	Punct sfârşit	X / Y	Lungime segment (** (m)
1	612.863,792 319.274,646	2	612.858,97 319.281,402	8.3
2	612.858,97 319.281,402	3	612.859,249 319.281,937	0.604
3	612.859,249 319.281,937	4	612.841,414 319.308,021	31.598
4	612.841,414 319.308,021	5	612.798,344 319.278,512	52.209
5	612.798,344 319.278,512	6	612.812,702 319.257,427	25.509

Document care conține date cu caracter personal, protejat de prevederile Regulamentului (UE) nr. 679/2016 și Legii 190/2018

Punct început	X / Y	Punct sfârşit	X / Y	Lungime segment (** (m)
6	612.812,702 319.257,427	7	612.820,59 319.244,621	15.04
7	612.820,59 319.244,621	8	612.820,596 319.244,613	0.01
8	612.820,596 319.244,613	1	612.863,792 319.274,646	52.611

** Lungimile segmentelor sunt determinate în planul de proiecţie Stereo 70 şi sunt rotunjite la 1 milimetru.
*** Distanţa dintre puncte este formată din segmente cumulate ce sunt mai mici decât valoarea 1 milimetru.

Document care conține date cu caracter personal, protejat de prevederile Regulamentului (UE) nr. 679/2016 și Legii 190/2018

DATE DESPRE IMOBILUL NR. 7218

Oficiul de Cadastru şi Publicitate Imobiliară CALARASI
Biroul de Cadastru şi Publicitate Imobiliară Oltenita

A. Partea I. Descrierea imobilului

TEREN Intravilan

Adresa: Loc. Plataresti, Str Calea Bucuresti, Nr. 77, Jud. Calarasi

Nr. Crt	Nr cadastral Nr. topografic	Suprafaţa* (mp)	Observaţii / Referinţe
A1	23184	Din acte: 1.080 Masurata: 650	Sector cadastral:8 Teren imprejmuit;

Construcţii

Crt	Nr cadastral Nr. topografic	Adresa	Observaţii / Referinţe
A1.1	23184-C1	Loc. Plataresti, Str Calea Bucuresti, Nr. 77, Jud. Calarasi	Nr. niveluri:1; S. construita la sol:77 mp; S. construita desfasurata:77 mp; Suprafata construita desfasurata 77,0 mp. Constructie de locuit in regim P. Anul constructiei 1962.
A1.2	23184-C2	Loc. Plataresti, Str Calea Bucuresti, Nr. 77, Jud. Calarasi	Nr. niveluri:1; S. construita la sol:15 mp; S. construita desfasurata:15 mp; Suprafata construita desfasurata 15,0 mp. Anexa in regim P. Anul constructiei 1962.
A1.3	23184-C3	Loc. Plataresti, Str Calea Bucuresti, Nr. 77, Jud. Calarasi	Nr. niveluri:1; S. construita la sol:10 mp; S. construita desfasurata:10 mp; Suprafata construita desfasurata 10,0 mp. Anexa in regim P. Anul constructiei 1962.

B. Partea II. Proprietari şi acte

Inscrieri privitoare la dreptul de proprietate şi alte drepturi reale		Referinţe
31345 / 10/04/2024		
Hotarare Judecatoreasca nr. 1535, din 22/09/2022 emis de JUDECATORIA OLTENITA (Sentinta civila);		
B1	Intabulare, drept de PROPRIETATE, dobandit prin Hotarare Judecatoreasca, cota actuala 1/1, cota initiala 1/1	A1, A1.1, A1.2, A1.3
	1) **TĂNASE DIMA**	

C. Partea III. SARCINI

Inscrieri privind dezmembramintele dreptului de proprietate, drepturi reale de garanţie şi sarcini		Referinţe
31345 / 10/04/2024		
Hotarare Judecatoreasca nr. 1535, din 22/09/2022 emis de JUDECATORIA OLTENITA (Sentinta civila);		
C1	Intabulare, drept de IPOTECA LEGALA, Valoare:11611 LEIconform art. 2386 alin.5 Cod Civil	A1, A1.1, A1.2, A1.3
	1) **ENACHE MARIANA**	
C2	Intabulare, drept de IPOTECA LEGALA, Valoare:11611 LEIconform art. 2386 alin.5 Cod Civil	A1, A1.1, A1.2, A1.3
	1) **ADAM LUMINIȚA**	
C3	Intabulare, drept de IPOTECA LEGALA, Valoare:11611 LEIconform art. 2386 alin.5 Cod Civil	A1, A1.1, A1.2, A1.3
	1) **PETRICESCU SILVIU**	

Document care conține date cu caracter personal, protejat de prevederile Regulamentului (UE) nr. 679/2016 și Legii 190/2018

Anexa Nr. 1 La Partea I

Teren

Nr cadastral	Suprafaţa (mp)*	Observaţii / Referinţe
23184	Din acte: 1.080 Masurata: 650	

* Suprafaţa este determinată in planul de proiecţie Stereo 70.

DETALII LINIARE IMOBIL

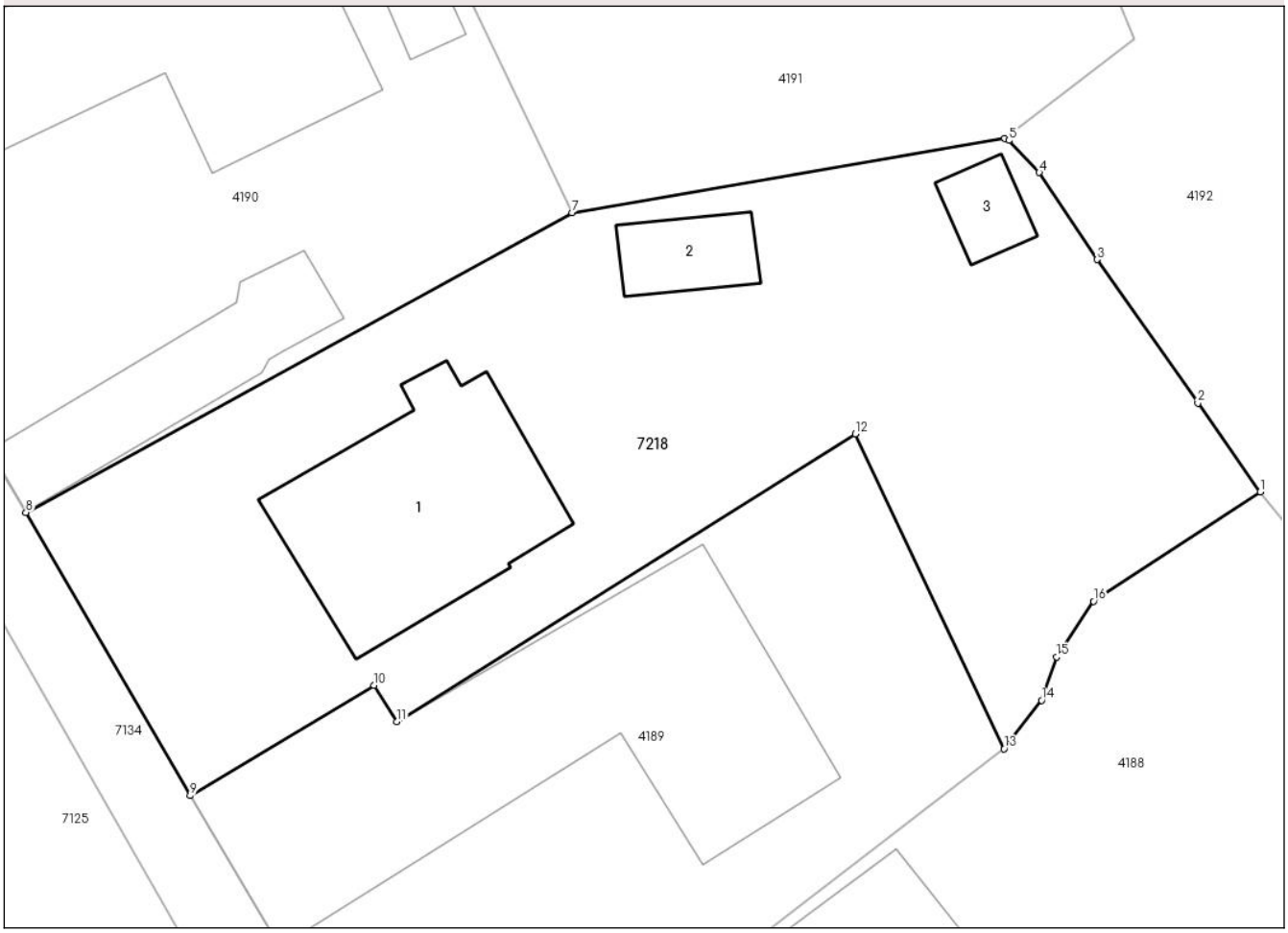

Date referitoare la teren

Crt	Categorie folosinţă	Intra vilan	Suprafaţa (mp)	Tarla	Parcelă	Nr. topo	Observaţii / Referinţe
1	curti constructii	DA	650	7	9	-	

Date referitoare la construcţii

Crt	Număr	Destinaţie construcţie	Supraf. (mp)	Situaţie juridică	Observaţii / Referinţe
A1.1	23184-C1	constructii de locuinte	77	Cu acte	Nr. niveluri:1; S. construita la sol:77 mp; S. construita desfasurata:77 mp; Suprafata construita desfasurata 77,0 mp. Constructie de locuit in regim P. Anul constructiei 1962.
A1.2	23184-C2	constructii anexa	15	Cu acte	Nr. niveluri:1; S. construita la sol:15 mp; S. construita desfasurata:15 mp; Suprafata construita desfasurata 15,0 mp. Anexa in regim P. Anul constructiei 1962.
A1.3	23184-C3	constructii anexa	10	Cu acte	Nr. niveluri:1; S. construita la sol:10 mp; S. construita desfasurata:10 mp; Suprafata construita desfasurata 10,0 mp. Anexa in regim P. Anul constructiei 1962.

Document care conține date cu caracter personal, protejat de prevederile Regulamentului (UE) nr. 679/2016 și Legii 190/2018

Lungime Segmente
1) Valorile lungimilor segmentelor sunt obţinute din proiecţie în plan.

Punct început	X / Y	Punct sfârşit	X / Y	Lungime segment (** (m)
1	608.698,729 318.424,287	2	608.696,252 318.427,812	4.308
2	608.696,252 318.427,812	3	608.692,247 318.433,513	6.967
3	608.692,247 318.433,513	4	608.689,945 318.436,976	4.158
4	608.689,945 318.436,976	5	608.688,739 318.438,247	1.752
5	608.688,739 318.438,247	6	608.688,57 318.438,338	0.192
6	608.688,57 318.438,338	7	608.671,373 318.435,372	17.451
7	608.671,373 318.435,372	8	608.649,674 318.423,467	24.75
8	608.649,674 318.423,467	9	608.656,201 318.412,206	13.016
9	608.656,201 318.412,206	10	608.663,516 318.416,594	8.53
10	608.663,516 318.416,594	11	608.664,426 318.415,159	1.699
11	608.664,426 318.415,159	12	608.682,63 318.426,579	21.49
12	608.682,63 318.426,579	13	608.688,546 318.414,069	13.838
13	608.688,546 318.414,069	14	608.690,041 318.415,998	2.441
14	608.690,041 318.415,998	15	608.690,643 318.417,72	1.824
15	608.690,643 318.417,72	16	608.692,107 318.419,938	2.658
16	608.692,107 318.419,938	1	608.698,729 318.424,287	7.922

** Lungimile segmentelor sunt determinate în planul de proiecţie Stereo 70 şi sunt rotunjite la 1 milimetru.
*** Distanţa dintre puncte este formată din segmente cumulate ce sunt mai mici decât valoarea 1 milimetru.

Document care conține date cu caracter personal, protejat de prevederile Regulamentului (UE) nr. 679/2016 și Legii 190/2018

DATE DESPRE IMOBILUL NR. 7219

Oficiul de Cadastru şi Publicitate Imobiliară CALARASI
Biroul de Cadastru şi Publicitate Imobiliară Oltenita

A. Partea I. Descrierea imobilului

TEREN Intravilan

Adresa: Loc. Plataresti, Jud. Calarasi

Nr. Crt	Nr cadastral Nr. topografic	Suprafaţa* (mp)	Observaţii / Referinţe
A1		429	Sector cadastral:8 Teren neimprejmuit;

B. Partea II. Proprietari şi acte

Inscrieri privitoare la dreptul de proprietate şi alte drepturi reale		Referinţe
/		
Act Normativ nr. 7, din 13/03/1996 emis de Parlamentul Romaniei (,art.13);		
B1	Inscrierea posesiei, drept de PROPRIETATE, dobandit prin Lege, cota actuala 1/1	A1
	1) **NEIDENTIFICAT NEIDENTIFICAT**	
B2	Se notează mențiunea de proprietar neidentificat.	A1

C. Partea III. SARCINI .

Inscrieri privind dezmembramintele dreptului de proprietate, drepturi reale de garanţie şi sarcini	Referinţe
NU SUNT	

Document care conține date cu caracter personal, protejat de prevederile Regulamentului (UE) nr. 679/2016 și Legii 190/2018

Anexa Nr. 1 La Partea I

Teren

Nr cadastral	Suprafaţa (mp)*	Observaţii / Referinţe
	429	

* Suprafaţa este determinată in planul de proiecţie Stereo 70.

DETALII LINIARE IMOBIL

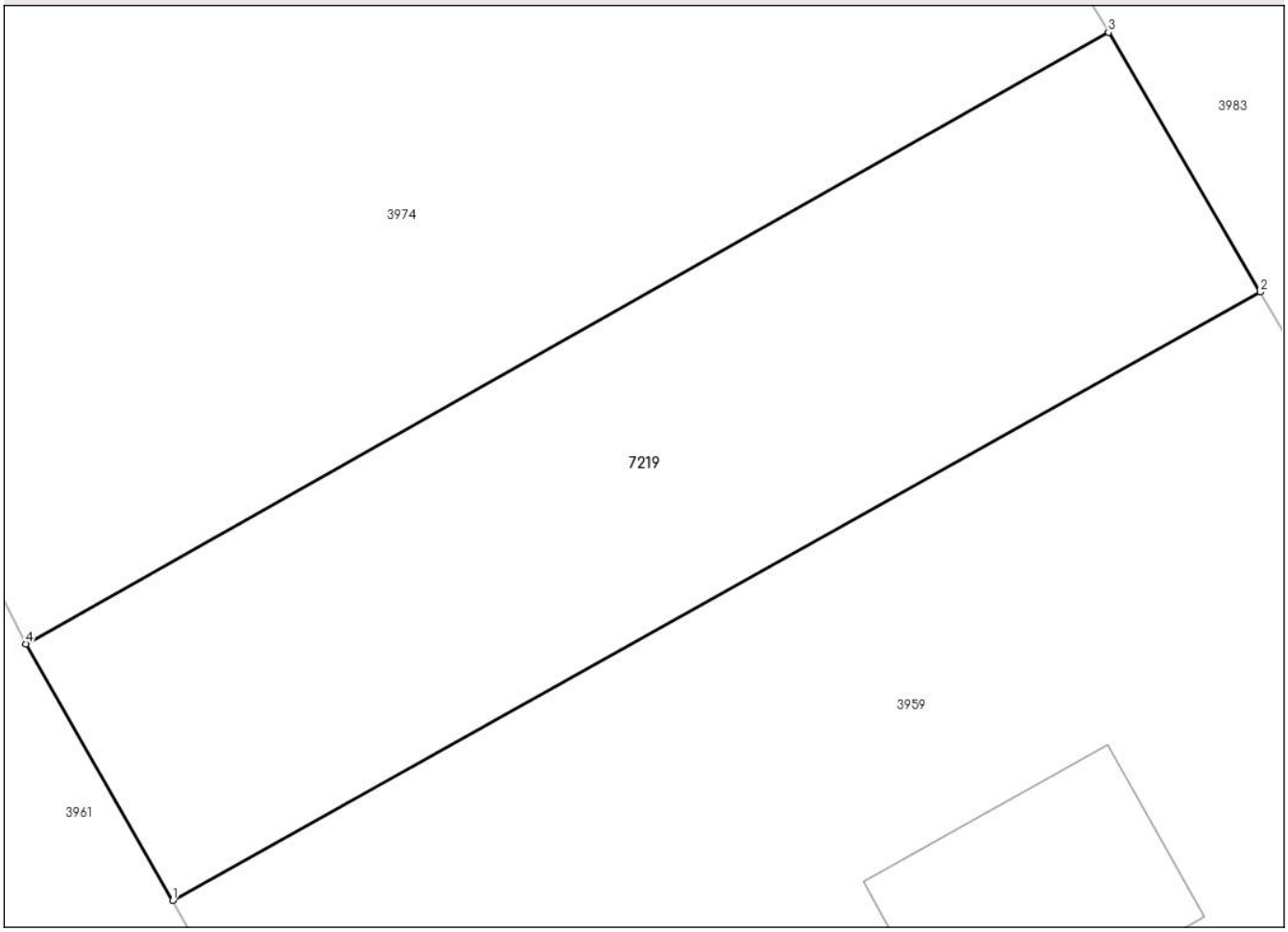

Date referitoare la teren

Crt	Categorie folosință	Intra vilan	Suprafaţa (mp)	Tarla	Parcelă	Nr. topo	Observaţii / Referinţe
1	arabil	DA	429	122	-	-	

Lungime Segmente
1) Valorile lungimilor segmentelor sunt obţinute din proiecţie în plan.

Punct început	X / Y	Punct sfârşit	X / Y	Lungime segment (** (m)
1	608.211,62 319.246,47	2	608.248,579 319.267,133	42.343
2	608.248,579 319.267,133	3	608.243,421 319.275,954	10.218
3	608.243,421 319.275,954	4	608.206,624 319.255,187	42.253
4	608.206,624 319.255,187	1	608.211,62 319.246,47	10.047

**** Lungimile segmentelor sunt determinate în planul de proiecţie Stereo 70 şi sunt rotunjite la 1 milimetru.**

Document care conține date cu caracter personal, protejat de prevederile Regulamentului (UE) nr. 679/2016 și Legii 190/2018

***** Distanţa dintre puncte este formată din segmente cumulate ce sunt mai mici decât valoarea 1 milimetru.**

Document care conține date cu caracter personal, protejat de prevederile Regulamentului (UE) nr. 679/2016 și Legii 190/2018

DATE DESPRE IMOBILUL NR. 7220

Oficiul de Cadastru şi Publicitate Imobiliară CALARASI
Biroul de Cadastru şi Publicitate Imobiliară Oltenita

A. Partea I. Descrierea imobilului

TEREN Intravilan

Adresa: Loc. Podu Pitarului, Jud. Calarasi

Nr. Crt	Nr cadastral Nr. topografic	Suprafaţa* (mp)	Observaţii / Referinţe
A1		285	Sector cadastral:11 Teren neimprejmuit;

B. Partea II. Proprietari şi acte

Inscrieri privitoare la dreptul de proprietate şi alte drepturi reale		Referinţe
/		
Act Normativ nr. 7, din 13/03/1996 emis de Parlamentul Romaniei (,art.13);		
B1	Inscrierea posesiei, drept de PROPRIETATE, dobandit prin Lege, cota actuala 1/1	A1
	1) **NEIDENTIFICAT NEIDENTIFICAT**	
B2	Se notează mențiunea de proprietar neidentificat.	A1

C. Partea III. SARCINI .

Inscrieri privind dezmembramintele dreptului de proprietate, drepturi reale de garanţie şi sarcini	Referinţe
NU SUNT	

Document care conține date cu caracter personal, protejat de prevederile Regulamentului (UE) nr. 679/2016 și Legii 190/2018

Anexa Nr. 1 La Partea I

Teren

Nr cadastral	Suprafaţa (mp)*	Observaţii / Referinţe
	285	

* Suprafaţa este determinată in planul de proiecţie Stereo 70.

DETALII LINIARE IMOBIL

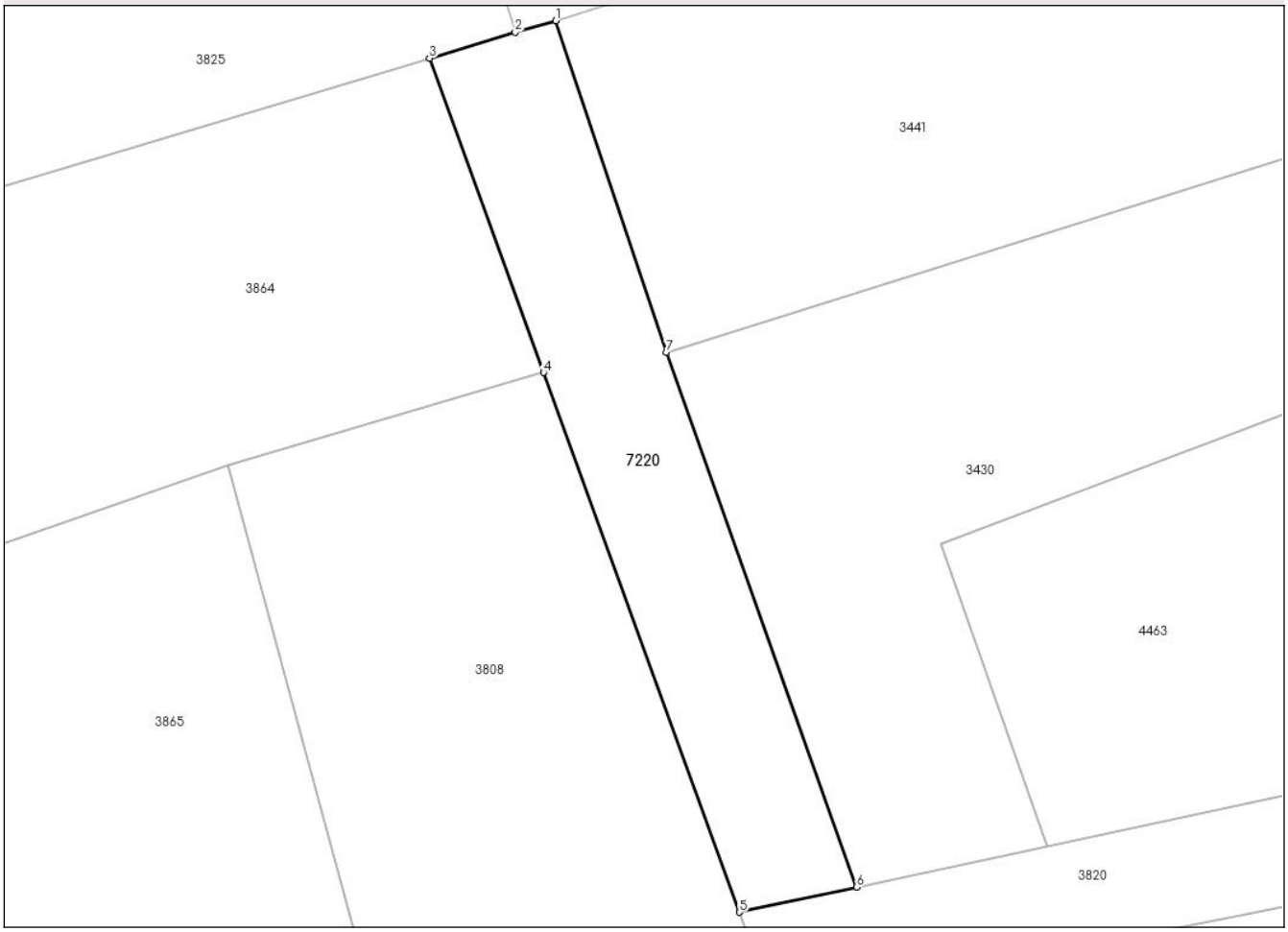

Date referitoare la teren

Crt	Categorie folosință	Intra vilan	Suprafaţa (mp)	Tarla	Parcelă	Nr. topo	Observaţii / Referinţe
1	drum	DA	285	-	-	-	

Lungime Segmente
1) Valorile lungimilor segmentelor sunt obţinute din proiecţie în plan.

Punct început	X / Y	Punct sfârşit	X / Y	Lungime segment (** (m)
1	609.614,939 316.152,889	2	609.612,9 316.152,3	2.123
2	609.612,9 316.152,3	3	609.608,57 316.150,998	4.522
3	609.608,57 316.150,998	4	609.614,321 316.135,161	16.85
4	609.614,321 316.135,161	5	609.624,198 316.107,965	28.934
5	609.624,198 316.107,965	6	609.630,119 316.109,223	6.053

Document care conține date cu caracter personal, protejat de prevederile Regulamentului (UE) nr. 679/2016 și Legii 190/2018

Punct început	X / Y	Punct sfârşit	X / Y	Lungime segment (** (m)
6	609.630,119 316.109,223	7	609.620,511 316.136,174	28.612
7	609.620,511 316.136,174	1	609.614,939 316.152,889	17.62

** Lungimile segmentelor sunt determinate în planul de proiecţie Stereo 70 şi sunt rotunjite la 1 milimetru.
*** Distanţa dintre puncte este formată din segmente cumulate ce sunt mai mici decât valoarea 1 milimetru.

Document care conține date cu caracter personal, protejat de prevederile Regulamentului (UE) nr. 679/2016 și Legii 190/2018

DATE DESPRE IMOBILUL NR. 7221

Oficiul de Cadastru şi Publicitate Imobiliară CALARASI
Biroul de Cadastru şi Publicitate Imobiliară Oltenita

A. Partea I. Descrierea imobilului

TEREN Extravilan

Adresa: Jud. Calarasi

Nr. Crt	Nr cadastral Nr. topografic	Suprafaţa* (mp)	Observaţii / Referinţe
A1		3.036	Sector cadastral:11 Teren neimprejmuit;

B. Partea II. Proprietari şi acte

Inscrieri privitoare la dreptul de proprietate şi alte drepturi reale		Referinţe
/		
Act Normativ nr. 7, din 13/03/1996 emis de Parlamentul Romaniei (,art.13);		
B1	Inscrierea posesiei, drept de PROPRIETATE, dobandit prin Lege, cota actuala 1/1	A1
	1) **NEIDENTIFICAT NEIDENTIFICAT**	
B2	Se notează mențiunea de proprietar neidentificat.	A1

C. Partea III. SARCINI .

Inscrieri privind dezmembramintele dreptului de proprietate, drepturi reale de garanţie şi sarcini	Referinţe
NU SUNT	

Document care conține date cu caracter personal, protejat de prevederile Regulamentului (UE) nr. 679/2016 și Legii 190/2018

Anexa Nr. 1 La Partea I

Teren

Nr cadastral	Suprafaţa (mp)*	Observaţii / Referinţe
	3.036	

* Suprafaţa este determinată in planul de proiecţie Stereo 70.

DETALII LINIARE IMOBIL

Date referitoare la teren

Crt	Categorie folosință	Intra vilan	Suprafaţa (mp)	Tarla	Parcelă	Nr. topo	Observaţii / Referinţe
1	drum	NU	3.036	-	-	-	

Lungime Segmente

1) Valorile lungimilor segmentelor sunt obţinute din proiecţie în plan.

Punct început	X / Y	Punct sfârşit	X / Y	Lungime segment
1	611.591,872 314.058,065	2	611.580,483 314.046,028	16.571
4	611.677,438 314.108,072	5	611.703,92 314.126,557	32.295
7	611.818,412 314.196,76	8	611.838,504 314.195,153	20.157
10	611.853,574 314.197,764	11	611.886,728 314.214,034	36.93
13	611.956,66 314.246,649	14	611.964,87 314.247,822	8.293
16	611.980,117 314.248,473	17	611.987,936 314.247,431	7.888

Punct început	X / Y	Punct sfârşit	X / Y	Lungime segment
2	611.580,483 314.046,028	3	611.605,937 314.062,316	30.219
5	611.703,92 314.126,557	6	611.805,864 314.197,718	124.323
8	611.838,504 314.195,153	9	611.844,934 314.195,354	6.433
11	611.886,728 314.214,034	12	611.947,929 314.243,653	67.991
14	611.964,87 314.247,822	15	611.973,862 314.248,603	9.026
17	611.987,936 314.247,431	18	612.001,49 314.244,174	13.939

Punct început	X / Y	Punct sfârşit	X / Y	Lungime segment
3	611.605,937 314.062,316	4	611.677,438 314.108,072	84.888
6	611.805,864 314.197,718	7	611.818,412 314.196,76	12.584
9	611.844,934 314.195,354	10	611.853,574 314.197,764	8.97
12	611.947,929 314.243,653	13	611.956,66 314.246,649	9.231
15	611.973,862 314.248,603	16	611.980,117 314.248,473	6.257
18	612.001,49 314.244,174	19	612.015,173 314.238,703	14.736

Document care conține date cu caracter personal, protejat de prevederile Regulamentului (UE) nr. 679/2016 și Legii 190/2018

Punct început	X / Y	Punct sfârşit	X / Y	Lungime segment
19	612.015,173 314.238,703	20	612.051,793 314.220,973	40.686
22	612.100,503 314.199,304	23	612.127,025 314.190,126	28.065
25	612.281,255 314.141,147	26	612.266,683 314.148,976	16.542
28	612.229,885 314.162,548	29	612.128,269 314.193,928	106.35
31	612.076,126 314.213,156	32	612.053,566 314.224,558	25.277
34	612.002,706 314.247,996	35	611.988,67 314.251,369	14.436
37	611.973,73 314.252,607	38	611.964,414 314.251,797	9.351
40	611.947,963 314.247,894	41	611.946,403 314.247,358	1.649
43	611.852,144 314.201,518	44	611.844,326 314.199,337	8.117
46	611.818,723 314.200,748	47	611.804,745 314.201,814	14.019
49	611.675,215 314.111,398	50	611.622,857 314.077,893	62.161
52	611.610,923 314.070,256	53	611.603,781 314.065,685	8.48

Punct început	X / Y	Punct sfârşit	X / Y	Lungime segment
20	612.051,793 314.220,973	21	612.074,49 314.209,501	25.432
23	612.127,025 314.190,126	24	612.228,66 314.158,74	106.371
26	612.266,683 314.148,976	27	612.252,636 314.154,937	15.26
29	612.128,269 314.193,928	30	612.101,887 314.203,057	27.917
32	612.053,566 314.224,558	33	612.016,789 314.242,365	40.861
35	611.988,67 314.251,369	36	611.980,424 314.252,468	8.319
38	611.964,414 314.251,797	39	611.955,72 314.250,556	8.782
41	611.946,403 314.247,358	42	611.884,975 314.217,63	68.243
44	611.844,326 314.199,337	45	611.838,602 314.199,158	5.727
47	611.804,745 314.201,814	48	611.701,63 314.129,837	125.751
50	611.622,857 314.077,893	51	611.614,376 314.072,465	10.069
53	611.603,781 314.065,685	1	611.591,872 314.058,065	14.138

Punct început	X / Y	Punct sfârşit	X / Y	Lungime segment
21	612.074,49 314.209,501	22	612.100,503 314.199,304	27.94
24	612.228,66 314.158,74	25	612.281,255 314.141,147	55.459
27	612.252,636 314.154,937	28	612.229,885 314.162,548	23.991
30	612.101,887 314.203,057	31	612.076,126 314.213,156	27.67
33	612.016,789 314.242,365	34	612.002,706 314.247,996	15.167
36	611.980,424 314.252,468	37	611.973,73 314.252,607	6.695
39	611.955,72 314.250,556	40	611.947,963 314.247,894	8.201
42	611.884,975 314.217,63	43	611.852,144 314.201,518	36.572
45	611.838,602 314.199,158	46	611.818,723 314.200,748	19.942
48	611.701,63 314.129,837	49	611.675,215 314.111,398	32.215
51	611.614,376 314.072,465	52	611.610,923 314.070,256	4.099

** Lungimile segmentelor sunt determinate în planul de proiecţie Stereo 70 şi sunt rotunjite la 1 milimetru.
*** Distanţa dintre puncte este formată din segmente cumulate ce sunt mai mici decât valoarea 1 milimetru.

Document care conține date cu caracter personal, protejat de prevederile Regulamentului (UE) nr. 679/2016 și Legii 190/2018

DATE DESPRE IMOBILUL NR. 7222

Oficiul de Cadastru şi Publicitate Imobiliară CALARASI
Biroul de Cadastru şi Publicitate Imobiliară Oltenita

A. Partea I. Descrierea imobilului

TEREN Intravilan

Adresa: Loc. Plataresti, Str Calea Bucuresti, Nr. 84, Jud. Calarasi

Nr. Crt	Nr cadastral Nr. topografic	Suprafaţa* (mp)	Observaţii / Referinţe
A1	23160	Din acte: 761 Masurata: 61	Sector cadastral:11 Teren imprejmuit;

Construcţii

Crt	Nr cadastral Nr. topografic	Adresa	Observaţii / Referinţe
A1.1	23160-C1	Loc. Plataresti, Str Calea Bucuresti, Nr. 84, Jud. Calarasi	Nr. niveluri:1; S. construita la sol:33 mp; S. construita desfasurata:33 mp; Locuinta P, construita in 1955

B. Partea II. Proprietari şi acte

Inscrieri privitoare la dreptul de proprietate şi alte drepturi reale		Referinţe
30171 / 02/04/2024		
Act Notarial nr. 1094, din 01/04/2024 emis de Manolache Niculae;		
B3	Intabulare, drept de PROPRIETATE, dobandit prin Conventie, cota actuala 1/1, cota initiala 1/1	A1, A1.1
	1) **CIURARU LAURENTIU -VALENTIN**	

C. Partea III. SARCINI .

Inscrieri privind dezmembramintele dreptului de proprietate, drepturi reale de garanţie şi sarcini	Referinţe
NU SUNT	

Document care conține date cu caracter personal, protejat de prevederile Regulamentului (UE) nr. 679/2016 și Legii 190/2018

Anexa Nr. 1 La Partea I

Teren

Nr cadastral	Suprafaţa (mp)*	Observaţii / Referinţe
23160	Din acte: 761 Masurata: 61	

* Suprafaţa este determinată in planul de proiecţie Stereo 70.

DETALII LINIARE IMOBIL

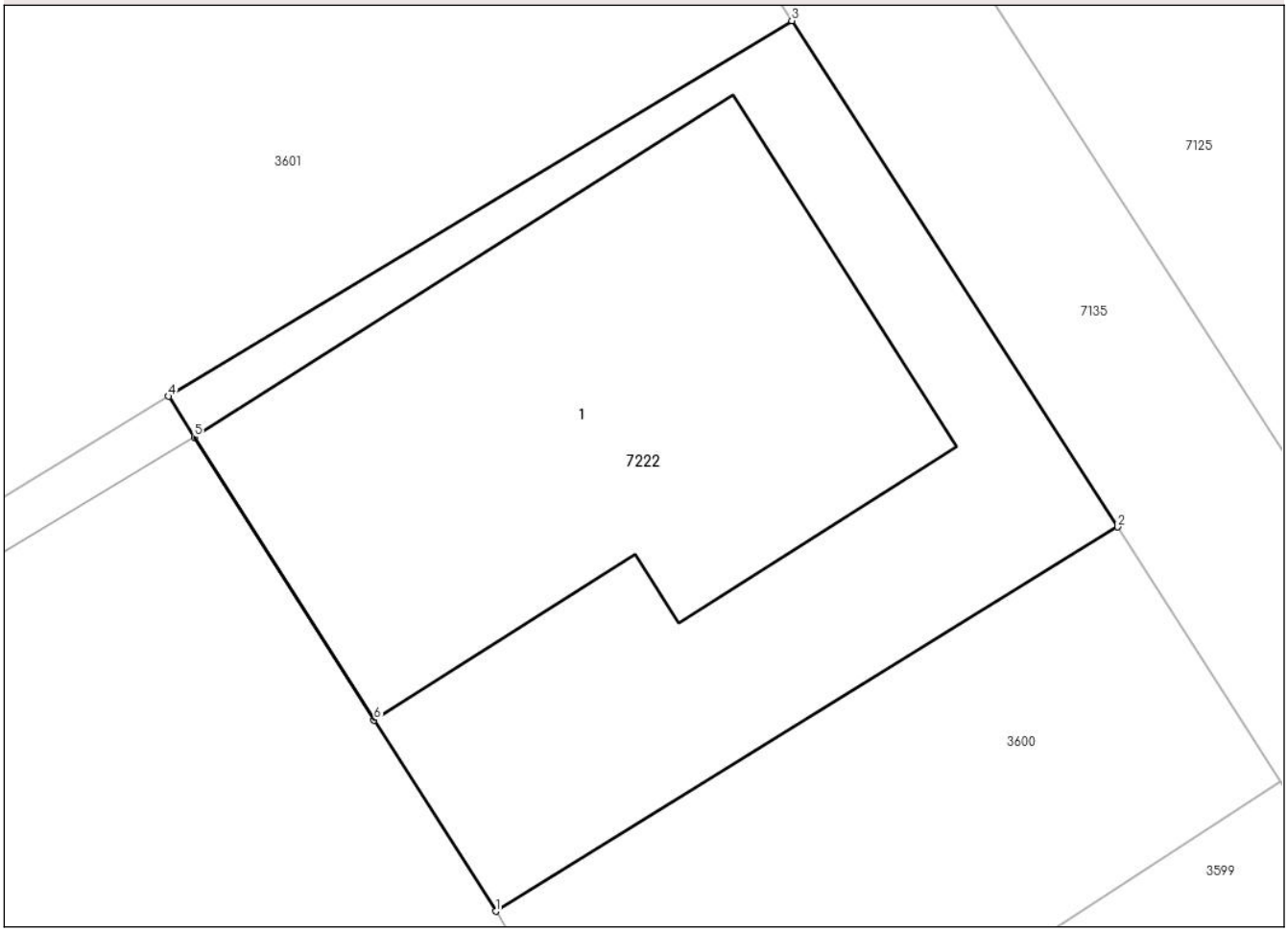

Date referitoare la teren

Crt	Categorie folosinţă	Intra vilan	Suprafaţa (mp)	Tarla	Parcelă	Nr. topo	Observaţii / Referinţe
1	curti constructii	DA	61	-	-	-	

Date referitoare la construcţii

Crt	Număr	Destinaţie construcţie	Supraf. (mp)	Situaţie juridică	Observaţii / Referinţe
A1.1	23160-C1	constructii de locuinte	33	Cu acte	Nr. niveluri:1; S. construita la sol:33 mp; S. construita desfasurata:33 mp; Locuinta P, construita in 1955

Lungime Segmente
1) Valorile lungimilor segmentelor sunt obţinute din proiecţie în plan.

Punct început	X / Y	Punct sfârşit	X / Y	Lungime segment (** (m)
1	608.571,832 318.495,311	2	608.579,145 318.499,831	8.597
2	608.579,145 318.499,831	3	608.575,314 318.505,783	7.078
3	608.575,314 318.505,783	4	608.567,985 318.501,366	8.557

Document care conține date cu caracter personal, protejat de prevederile Regulamentului (UE) nr. 679/2016 și Legii 190/2018

Punct început	X / Y	Punct sfârşit	X / Y	Lungime segment (** (m)
4	608.567,985 318.501,366	5	608.568,289 318.500,887	0.567
5	608.568,289 318.500,887	6	608.570,402 318.497,561	3.94
6	608.570,402 318.497,561	1	608.571,832 318.495,311	2.666

** Lungimile segmentelor sunt determinate în planul de proiecţie Stereo 70 şi sunt rotunjite la 1 milimetru.
*** Distanţa dintre puncte este formată din segmente cumulate ce sunt mai mici decât valoarea 1 milimetru.

Document care conține date cu caracter personal, protejat de prevederile Regulamentului (UE) nr. 679/2016 și Legii 190/2018

DATE DESPRE IMOBILUL NR. 7223

Oficiul de Cadastru şi Publicitate Imobiliară CALARASI
Biroul de Cadastru şi Publicitate Imobiliară Oltenita

A. Partea I. Descrierea imobilului

TEREN Extravilan

Adresa: Jud. Calarasi

Nr. Crt	Nr cadastral Nr. topografic	Suprafaţa* (mp)	Observaţii / Referinţe
A1		Din acte: 0 Masurata: 4.530	Sector cadastral:1 Teren neimprejmuit;

B. Partea II. Proprietari şi acte

Inscrieri privitoare la dreptul de proprietate şi alte drepturi reale		Referinţe
/		
Act Normativ nr. 7, din 13/03/1996 emis de Parlamentul Romaniei (,art.13);		
B1	Inscrierea posesiei, drept de PROPRIETATE, dobandit prin Lege, cota actuala 1/1	A1
	1) **NEIDENTIFICAT NEIDENTIFICAT**	
B2	Se notează mențiunea de proprietar neidentificat.	A1

C. Partea III. SARCINI .

Inscrieri privind dezmembramintele dreptului de proprietate, drepturi reale de garanţie şi sarcini	Referinţe
NU SUNT	

Document care conține date cu caracter personal, protejat de prevederile Regulamentului (UE) nr. 679/2016 și Legii 190/2018

Anexa Nr. 1 La Partea I

Teren

Nr cadastral	Suprafaţa (mp)*	Observaţii / Referinţe
	Din acte: 0 Masurata: 4.530	

* Suprafaţa este determinată in planul de proiecţie Stereo 70.

DETALII LINIARE IMOBIL

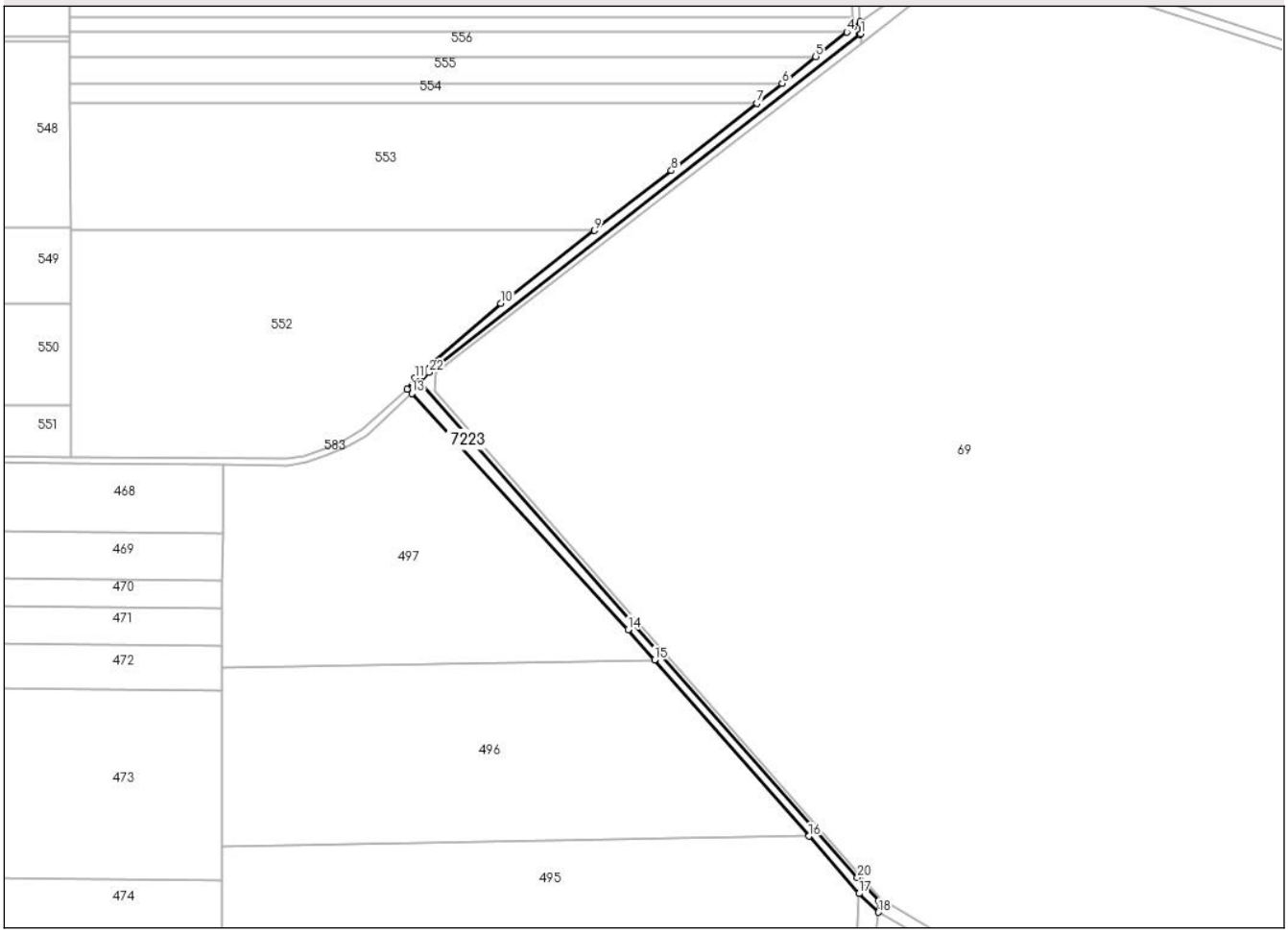

Date referitoare la teren

Crt	Categorie folosinţă	Intra vilan	Suprafaţa (mp)	Tarla	Parcelă	Nr. topo	Observaţii / Referinţe
1	drum	NU	4.530	-	-	-	

Lungime Segmente

1) Valorile lungimilor segmentelor sunt obţinute din proiecţie în plan.

Punct început	X / Y	Punct sfârşit	X / Y	Lungime segment (** (m)
1	618.879,548 322.917,125	2	618.879,17 322.924,597	7.482
3	618.875,319 322.921,555	4	618.871,106 322.918,227	5.369
5	618.852,013 322.903,146	6	618.831,385 322.886,852	26.288
7	618.815,96 322.874,668	8	618.763,53 322.833,254	66.813
9	618.716,289 322.796,549	10	618.658,836 322.751,91	72.756

Punct început	X / Y	Punct sfârşit	X / Y	Lungime segment (** (m)
2	618.879,17 322.924,597	3	618.875,319 322.921,555	4.908
4	618.871,106 322.918,227	5	618.852,013 322.903,146	24.33
6	618.831,385 322.886,852	7	618.815,96 322.874,668	19.656
8	618.763,53 322.833,254	9	618.716,289 322.796,549	59.825
10	618.658,836 322.751,91	11	618.606,313 322.706,028	69.741

Document care conține date cu caracter personal, protejat de prevederile Regulamentului (UE) nr. 679/2016 și Legii 190/2018

Punct început	X / Y	Punct sfârşit	X / Y	Lungime segment (** (m)
11	618.606,313 322.706,028	12	618.601,327 322.699,213	8.444
13	618.604,324 322.696,535	14	618.736,982 322.551,75	196.369
15	618.753,192 322.533,223	16	618.847,854 322.425,03	143.759
17	618.878,584 322.389,908	18	618.890,358 322.378,419	16.451
19	618.890,909 322.385,001	20	618.877,665 322.399,759	19.829
21	618.609,541 322.703,666	22	618.614,759 322.709,556	7.869
23	618.879,132 322.916,855	1	618.879,548 322.917,125	0.496

Punct început	X / Y	Punct sfârşit	X / Y	Lungime segment (** (m)
12	618.601,327 322.699,213	13	618.604,324 322.696,535	4.019
14	618.736,982 322.551,75	15	618.753,192 322.533,223	24.617
16	618.847,854 322.425,03	17	618.878,584 322.389,908	46.667
18	618.890,358 322.378,419	19	618.890,909 322.385,001	6.605
20	618.877,665 322.399,759	21	618.609,541 322.703,666	405.278
22	618.614,759 322.709,556	23	618.879,132 322.916,855	335.955

** Lungimile segmentelor sunt determinate în planul de proiecţie Stereo 70 şi sunt rotunjite la 1 milimetru.
*** Distanţa dintre puncte este formată din segmente cumulate ce sunt mai mici decât valoarea 1 milimetru.

Document care conține date cu caracter personal, protejat de prevederile Regulamentului (UE) nr. 679/2016 și Legii 190/2018

DATE DESPRE IMOBILUL NR. 7224

Oficiul de Cadastru şi Publicitate Imobiliară CALARASI
Biroul de Cadastru şi Publicitate Imobiliară Oltenita

A. Partea I. Descrierea imobilului

TEREN Extravilan

Adresa: Jud. Calarasi

Nr. Crt	Nr cadastral Nr. topografic	Suprafaţa* (mp)	Observaţii / Referinţe
A1		Din acte: 0 Masurata: 821	Sector cadastral:1 Teren neimprejmuit;

B. Partea II. Proprietari şi acte

Inscrieri privitoare la dreptul de proprietate şi alte drepturi reale		Referinţe
/		
Act Normativ nr. 7, din 13/03/1996 emis de Parlamentul Romaniei (,art.13);		
B1	Inscrierea posesiei, drept de PROPRIETATE, dobandit prin Lege, cota actuala 1/1	A1
	1) **NEIDENTIFICAT NEIDENTIFICAT**	
B2	Se notează mențiunea de proprietar neidentificat.	A1

C. Partea III. SARCINI .

Inscrieri privind dezmembramintele dreptului de proprietate, drepturi reale de garanţie şi sarcini	Referinţe
NU SUNT	

Document care conține date cu caracter personal, protejat de prevederile Regulamentului (UE) nr. 679/2016 și Legii 190/2018

Anexa Nr. 1 La Partea I

Teren

Nr cadastral	Suprafaţa (mp)*	Observaţii / Referinţe
	Din acte: 0 Masurata: 821	

* Suprafaţa este determinată in planul de proiecţie Stereo 70.

DETALII LINIARE IMOBIL

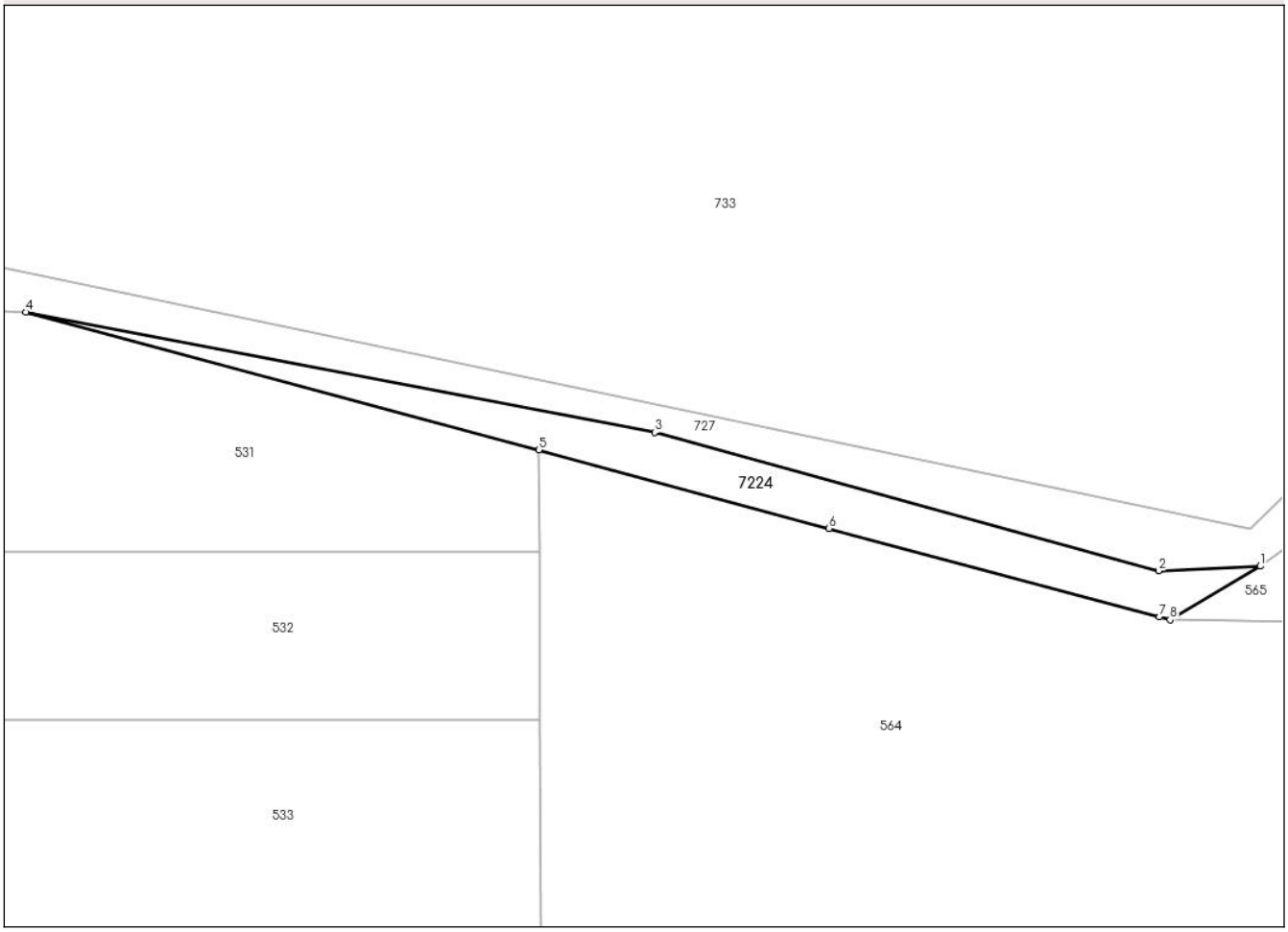

Date referitoare la teren

Crt	Categorie folosinţă	Intra vilan	Suprafaţa (mp)	Tarla	Parcelă	Nr. topo	Observaţii / Referinţe
1	drum	NU	821	-	-	-	

Lungime Segmente
1) Valorile lungimilor segmentelor sunt obţinute din proiecţie în plan.

Punct început	X / Y	Punct sfârşit	X / Y	Lungime segment (** (m)
1	618.493,24 323.385,918	2	618.479,047 323.385,273	14.208
2	618.479,047 323.385,273	3	618.408,727 323.404,613	72.931
3	618.408,727 323.404,613	4	618.320,988 323.421,374	89.326
4	618.320,988 323.421,374	5	618.392,565 323.402,129	74.119
5	618.392,565 323.402,129	6	618.433,031 323.391,199	41.916

Document care conține date cu caracter personal, protejat de prevederile Regulamentului (UE) nr. 679/2016 și Legii 190/2018

Punct început	X / Y	Punct sfârşit	X / Y	Lungime segment (** (m)
6	618.433,031 323.391,199	7	618.479,176 323.378,841	47.771
7	618.479,176 323.378,841	8	618.480,662 323.378,442	1.539
8	618.480,662 323.378,442	1	618.493,24 323.385,918	14.632

** Lungimile segmentelor sunt determinate în planul de proiecţie Stereo 70 şi sunt rotunjite la 1 milimetru.
*** Distanţa dintre puncte este formată din segmente cumulate ce sunt mai mici decât valoarea 1 milimetru.

Document care conține date cu caracter personal, protejat de prevederile Regulamentului (UE) nr. 679/2016 și Legii 190/2018

DATE DESPRE IMOBILUL NR. 7225

Oficiul de Cadastru şi Publicitate Imobiliară CALARASI
Biroul de Cadastru şi Publicitate Imobiliară Oltenita

A. Partea I. Descrierea imobilului

TEREN Extravilan

Adresa: Jud. Calarasi

Nr. Crt	Nr cadastral Nr. topografic	Suprafaţa* (mp)	Observaţii / Referinţe
A1		Din acte: 0 Masurata: 21.881	Sector cadastral:1 Teren neimprejmuit;

B. Partea II. Proprietari şi acte

Inscrieri privitoare la dreptul de proprietate şi alte drepturi reale		Referinţe
/		
Act Normativ nr. 7, din 13/03/1996 emis de Parlamentul Romaniei (,art.13);		
B1	Inscrierea posesiei, drept de PROPRIETATE, dobandit prin Lege, cota actuala 1/1	A1
	1) **NEIDENTIFICAT NEIDENTIFICAT**	
B2	Se notează mențiunea de proprietar neidentificat.	A1

C. Partea III. SARCINI .

Inscrieri privind dezmembramintele dreptului de proprietate, drepturi reale de garanţie şi sarcini	Referinţe
NU SUNT	

Anexa Nr. 1 La Partea I

Teren

Nr cadastral	Suprafaţa (mp)*	Observaţii / Referinţe
	Din acte: 0 Masurata: 21.881	

* Suprafaţa este determinată in planul de proiecţie Stereo 70.

DETALII LINIARE IMOBIL

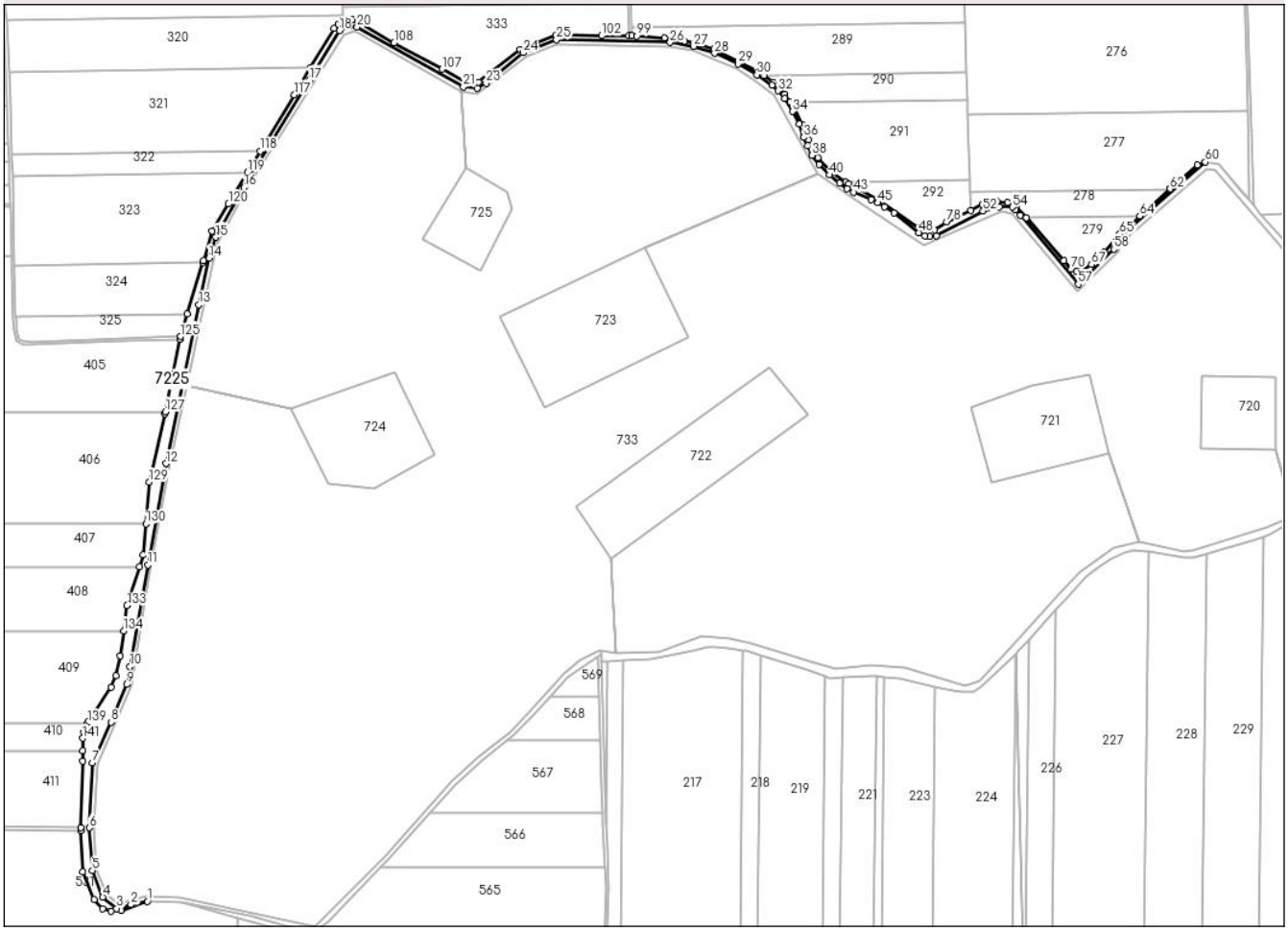

Date referitoare la teren

Crt	Categorie folosinţă	Intra vilan	Suprafaţa (mp)	Tarla	Parcelă	Nr. topo	Observaţii / Referinţe
1	drum	NU	21.881	-	-	-	

Lungime Segmente

1) Valorile lungimilor segmentelor sunt obţinute din proiecţie în plan.

Punct început	X / Y	Punct sfârşit	X / Y	Lungime segment
1	618.276,774 323.423,12	2	618.255,865 323.418,767	21.357
4	618.219,758 323.428,589	5	618.206,227 323.462,561	36.568
7	618.206,366 323.600,174	8	618.230,552 323.652,389	57.544
10	618.254,383 323.723,654	11	618.277,643 323.853,444	131.858
13	618.342,865 324.186,653	14	618.355,995 324.246,199	60.976

Punct început	X / Y	Punct sfârşit	X / Y	Lungime segment
2	618.255,865 323.418,767	3	618.237,571 323.413,834	18.947
5	618.206,227 323.462,561	6	618.202,247 323.517,183	54.767
8	618.230,552 323.652,389	9	618.250,24 323.700,509	51.992
11	618.277,643 323.853,444	12	618.300,903 323.983,233	131.857
14	618.355,995 324.246,199	15	618.364,58 324.272,944	28.089

Punct început	X / Y	Punct sfârşit	X / Y	Lungime segment
3	618.237,571 323.413,834	4	618.219,758 323.428,589	23.13
6	618.202,247 323.517,183	7	618.206,366 323.600,174	83.093
9	618.250,24 323.700,509	10	618.254,383 323.723,654	23.513
12	618.300,903 323.983,233	13	618.342,865 324.186,653	207.703
15	618.364,58 324.272,944	16	618.400,387 324.336,659	73.087

Document care conține date cu caracter personal, protejat de prevederile Regulamentului (UE) nr. 679/2016 și Legii 190/2018

Punct început	X / Y	Punct sfârşit	X / Y	Lungime segment
16	618.400,387 324.336,659	17	618.484,27 324.473,878	160.827
19	618.536,053 324.544,292	20	618.545,458 324.541,856	9.715
22	618.699,871 324.463,605	23	618.710,883 324.469,795	12.633
25	618.800,948 324.525,949	26	618.946,767 324.522,243	145.866
28	619.003,698 324.508,326	29	619.033,73 324.494,769	32.95
31	619.077,445 324.467,871	32	619.085,064 324.460,407	10.666
34	619.103,889 324.433,86	35	619.111,977 324.417,881	17.909
37	619.123,189 324.390,33	38	619.128,519 324.378,025	13.41
40	619.150,755 324.352,667	41	619.163,695 324.342,161	16.668
43	619.181,63 324.330,586	44	619.204,261 324.321,483	24.393
46	619.221,341 324.311,954	47	619.233,452 324.303,83	14.583
49	619.273,133 324.274,503	50	619.279,271 324.273,752	6.184
52	619.347,847 324.306,323	53	619.368,383 324.311,885	21.276
55	619.388,92 324.308,049	56	619.395,724 324.301,161	9.682
58	619.515,244 324.257,717	59	619.518,943 324.269,743	12.582
61	619.622,073 324.365,613	62	619.587,187 324.334,842	46.517
64	619.548,403 324.299,924	65	619.522,668 324.276,753	34.629
67	619.486,592 324.237,939	68	619.473,307 324.230,566	15.194
70	619.460,38 324.232,002	71	619.450,856 324.243,039	14.578
73	619.390,004 324.312,508	74	619.379,245 324.317,46	11.843
76	619.346,859 324.314,723	77	619.331,874 324.307,467	16.649
79	619.285,431 324.282,337	80	619.276,46 324.281,272	9.034
82	619.214,907 324.320,185	83	619.175,876 324.341,021	44.245
85	619.153,148 324.357,145	86	619.135,967 324.374,935	24.732
88	619.115,832 324.417,023	89	619.106,299 324.437,627	22.702
91	619.093,847 324.455,896	92	619.078,487 324.471,529	21.917
94	619.061,49 324.483,709	95	619.002,974 324.513,754	65.778
97	618.965,047 324.524,213	98	618.939,129 324.528,012	26.195
100	618.897,784 324.530,651	101	618.893,783 324.530,671	4.002
103	618.801,214 324.532,105	104	618.754,779 324.513,038	50.196
106	618.686,765 324.470,362	107	618.654,428 324.488,059	36.863
109	618.546,321 324.549,031	110	618.539,201 324.551,302	7.474
112	618.527,251 324.549,684	113	618.526,314 324.549,462	0.963

Punct început	X / Y	Punct sfârşit	X / Y	Lungime segment
17	618.484,27 324.473,878	18	618.522,817 324.537,331	74.244
20	618.545,458 324.541,856	21	618.681,632 324.465,325	156.206
23	618.710,883 324.469,795	24	618.758,029 324.508,997	61.315
26	618.946,767 324.522,243	27	618.976,763 324.517,349	30.393
29	619.033,73 324.494,769	30	619.057,832 324.481,034	27.741
32	619.085,064 324.460,407	33	619.093,43 324.450,854	12.698
35	619.111,977 324.417,881	36	619.117,859 324.400,8	18.065
38	619.128,519 324.378,025	39	619.137,492 324.365,759	15.198
41	619.163,695 324.342,161	42	619.173,4 324.335,373	11.843
44	619.204,261 324.321,483	45	619.212,943 324.317,074	9.737
47	619.233,452 324.303,83	48	619.265,242 324.278,633	40.565
50	619.279,271 324.273,752	51	619.287,582 324.275,062	8.414
53	619.368,383 324.311,885	54	619.385,34 324.311,673	16.958
56	619.395,724 324.301,161	57	619.469,437 324.212,808	115.065
59	619.518,943 324.269,743	60	619.632,374 324.369,115	150.802
62	619.587,187 324.334,842	63	619.586,698 324.334,402	0.658
65	619.522,668 324.276,753	66	619.503,165 324.253,904	30.041
68	619.473,307 324.230,566	69	619.467,184 324.228,828	6.365
71	619.450,856 324.243,039	72	619.402,867 324.297,823	72.829
74	619.379,245 324.317,46	75	619.365,257 324.318,676	14.041
77	619.331,874 324.307,467	78	619.301,05 324.292,54	34.249
80	619.276,46 324.281,272	81	619.266,425 324.284,618	10.578
83	619.175,876 324.341,021	84	619.172,019 324.343,757	4.728
86	619.135,967 324.374,935	87	619.123,501 324.397,595	25.863
89	619.106,299 324.437,627	90	619.100,562 324.446,045	10.188
92	619.078,487 324.471,529	93	619.066,952 324.479,795	14.19
95	619.002,974 324.513,754	96	618.983,76 324.520,523	20.372
98	618.939,129 324.528,012	99	618.904,064 324.530,621	35.162
101	618.893,783 324.530,671	102	618.858,836 324.530,842	34.947
104	618.754,779 324.513,038	105	618.701,037 324.471,681	67.813
107	618.654,428 324.488,059	108	618.592,993 324.521,64	70.014
110	618.539,201 324.551,302	111	618.531,482 324.550,689	7.743
113	618.526,314 324.549,462	114	618.521,233 324.545,99	6.154

Punct început	X / Y	Punct sfârşit	X / Y	Lungime segment
18	618.522,817 324.537,331	19	618.536,053 324.544,292	14.955
21	618.681,632 324.465,325	22	618.699,871 324.463,605	18.32
24	618.758,029 324.508,997	25	618.800,948 324.525,949	46.146
27	618.976,763 324.517,349	28	619.003,698 324.508,326	28.406
30	619.057,832 324.481,034	31	619.077,445 324.467,871	23.621
33	619.093,43 324.450,854	34	619.103,889 324.433,86	19.955
36	619.117,859 324.400,8	37	619.123,189 324.390,33	11.749
39	619.137,492 324.365,759	40	619.150,755 324.352,667	18.636
42	619.173,4 324.335,373	43	619.181,63 324.330,586	9.521
45	619.212,943 324.317,074	46	619.221,341 324.311,954	9.836
48	619.265,242 324.278,633	49	619.273,133 324.274,503	8.906
51	619.287,582 324.275,062	52	619.347,847 324.306,323	67.891
54	619.385,34 324.311,673	55	619.388,92 324.308,049	5.094
57	619.469,437 324.212,808	58	619.515,244 324.257,717	64.149
60	619.632,374 324.369,115	61	619.622,073 324.365,613	10.88
63	619.586,698 324.334,402	64	619.548,403 324.299,924	51.529
66	619.503,165 324.253,904	67	619.486,592 324.237,939	23.012
69	619.467,184 324.228,828	70	619.460,38 324.232,002	7.508
72	619.402,867 324.297,823	73	619.390,004 324.312,508	19.523
75	619.365,257 324.318,676	76	619.346,859 324.314,723	18.818
78	619.301,05 324.292,54	79	619.285,431 324.282,337	18.656
81	619.266,425 324.284,618	82	619.214,907 324.320,185	62.603
84	619.172,019 324.343,757	85	619.153,148 324.357,145	23.137
87	619.123,501 324.397,595	88	619.115,832 324.417,023	20.887
90	619.100,562 324.446,045	91	619.093,847 324.455,896	11.922
93	619.066,952 324.479,795	94	619.061,49 324.483,709	6.72
96	618.983,76 324.520,523	97	618.965,047 324.524,213	19.073
99	618.904,064 324.530,621	100	618.897,784 324.530,651	6.279
102	618.858,836 324.530,842	103	618.801,214 324.532,105	57.636
105	618.701,037 324.471,681	106	618.686,765 324.470,362	14.332
108	618.592,993 324.521,64	109	618.546,321 324.549,031	54.115
111	618.531,482 324.550,689	112	618.527,251 324.549,684	4.348
114	618.521,233 324.545,99	115	618.515,759 324.540,06	8.07

Document care conține date cu caracter personal, protejat de prevederile Regulamentului (UE) nr. 679/2016 și Legii 190/2018

Punct început	X / Y	Punct sfârşit	X / Y	Lungime segment
115	618.515,759 324.540,06	116	618.485,748 324.489,66	58.658
118	618.421,65 324.383,089	119	618.405,304 324.356,04	31.604
121	618.359,452 324.281,039	122	618.348,947 324.243,22	39.251
124	618.328,138 324.174,991	125	618.319,248 324.145,846	30.471
127	618.299,76 324.049,573	128	618.299,219 324.046,905	2.722
130	618.274,958 323.906,345	131	618.271,765 323.866,343	40.129
133	618.250,755 323.801,484	134	618.246,487 323.769,177	32.588
136	618.236,961 323.711,551	137	618.230,152 323.697,378	15.724
139	618.200,417 323.650,863	140	618.195,558 323.640,021	11.881
142	618.193,97 323.615,676	143	618.193,89 323.602,306	13.37
145	618.191,676 323.513,507	146	618.194,124 323.460,473	53.09
148	618.219,812 323.413,525	149	618.230,442 323.410,336	11.098

Punct început	X / Y	Punct sfârşit	X / Y	Lungime segment
116	618.485,748 324.489,66	117	618.465,313 324.455,341	39.942
119	618.405,304 324.356,04	120	618.380,814 324.315,514	47.351
122	618.348,947 324.243,22	123	618.348,14 324.240,573	2.768
125	618.319,248 324.145,846	126	618.318,51 324.141,951	3.964
128	618.299,219 324.046,905	129	618.279,211 323.959,625	89.544
131	618.271,765 323.866,343	132	618.266,823 323.851,086	16.038
134	618.246,487 323.769,177	135	618.242,272 323.737,266	32.188
137	618.230,152 323.697,378	138	618.201,72 323.653,77	52.058
140	618.195,558 323.640,021	141	618.194,067 323.631,655	8.498
143	618.193,89 323.602,306	144	618.191,734 323.517,506	84.827
146	618.194,124 323.460,473	147	618.208,651 323.425,395	37.967
149	618.230,442 323.410,336	150	618.243,375 323.411,576	12.992

Punct început	X / Y	Punct sfârşit	X / Y	Lungime segment
117	618.465,313 324.455,341	118	618.421,65 324.383,089	84.421
120	618.380,814 324.315,514	121	618.359,452 324.281,039	40.557
123	618.348,14 324.240,573	124	618.328,138 324.174,991	68.564
126	618.318,51 324.141,951	127	618.299,76 324.049,573	94.261
129	618.279,211 323.959,625	130	618.274,958 323.906,345	53.45
132	618.266,823 323.851,086	133	618.250,755 323.801,484	52.14
135	618.242,272 323.737,266	136	618.236,961 323.711,551	26.257
138	618.201,72 323.653,77	139	618.200,417 323.650,863	3.185
141	618.194,067 323.631,655	142	618.193,97 323.615,676	15.979
144	618.191,734 323.517,506	145	618.191,676 323.513,507	4.0
147	618.208,651 323.425,395	148	618.219,812 323.413,525	16.293
150	618.243,375 323.411,576	1	618.276,774 323.423,12	35.338

**** Lungimile segmentelor sunt determinate în planul de proiecţie Stereo 70 şi sunt rotunjite la 1 milimetru.**
***** Distanţa dintre puncte este formată din segmente cumulate ce sunt mai mici decât valoarea 1 milimetru.**

Document care conține date cu caracter personal, protejat de prevederile Regulamentului (UE) nr. 679/2016 și Legii 190/2018

DATE DESPRE IMOBILUL NR. 7226

Oficiul de Cadastru şi Publicitate Imobiliară CALARASI
Biroul de Cadastru şi Publicitate Imobiliară Oltenita

A. Partea I. Descrierea imobilului

TEREN Intravilan

Adresa: Loc. Podu Pitarului, Jud. Calarasi

Nr. Crt	Nr cadastral Nr. topografic	Suprafaţa* (mp)	Observaţii / Referinţe
A1		43	Sector cadastral:0 Teren neimprejmuit;

B. Partea II. Proprietari şi acte

Inscrieri privitoare la dreptul de proprietate şi alte drepturi reale		Referinţe
/		
Act Normativ nr. 7, din 13/03/1996 emis de Parlamentul Romaniei (,art.13);		
B1	Inscrierea posesiei, drept de PROPRIETATE, dobandit prin Lege, cota actuala 1/1	A1
	1) **NEIDENTIFICAT NEIDENTIFICAT**	
B2	Se notează mențiunea de proprietar neidentificat.	A1

C. Partea III. SARCINI .

Inscrieri privind dezmembramintele dreptului de proprietate, drepturi reale de garanţie şi sarcini	Referinţe
NU SUNT	

Document care conține date cu caracter personal, protejat de prevederile Regulamentului (UE) nr. 679/2016 și Legii 190/2018

Anexa Nr. 1 La Partea I

Teren

Nr cadastral	Suprafaţa (mp)*	Observaţii / Referinţe
	43	

* Suprafaţa este determinată in planul de proiecţie Stereo 70.

DETALII LINIARE IMOBIL

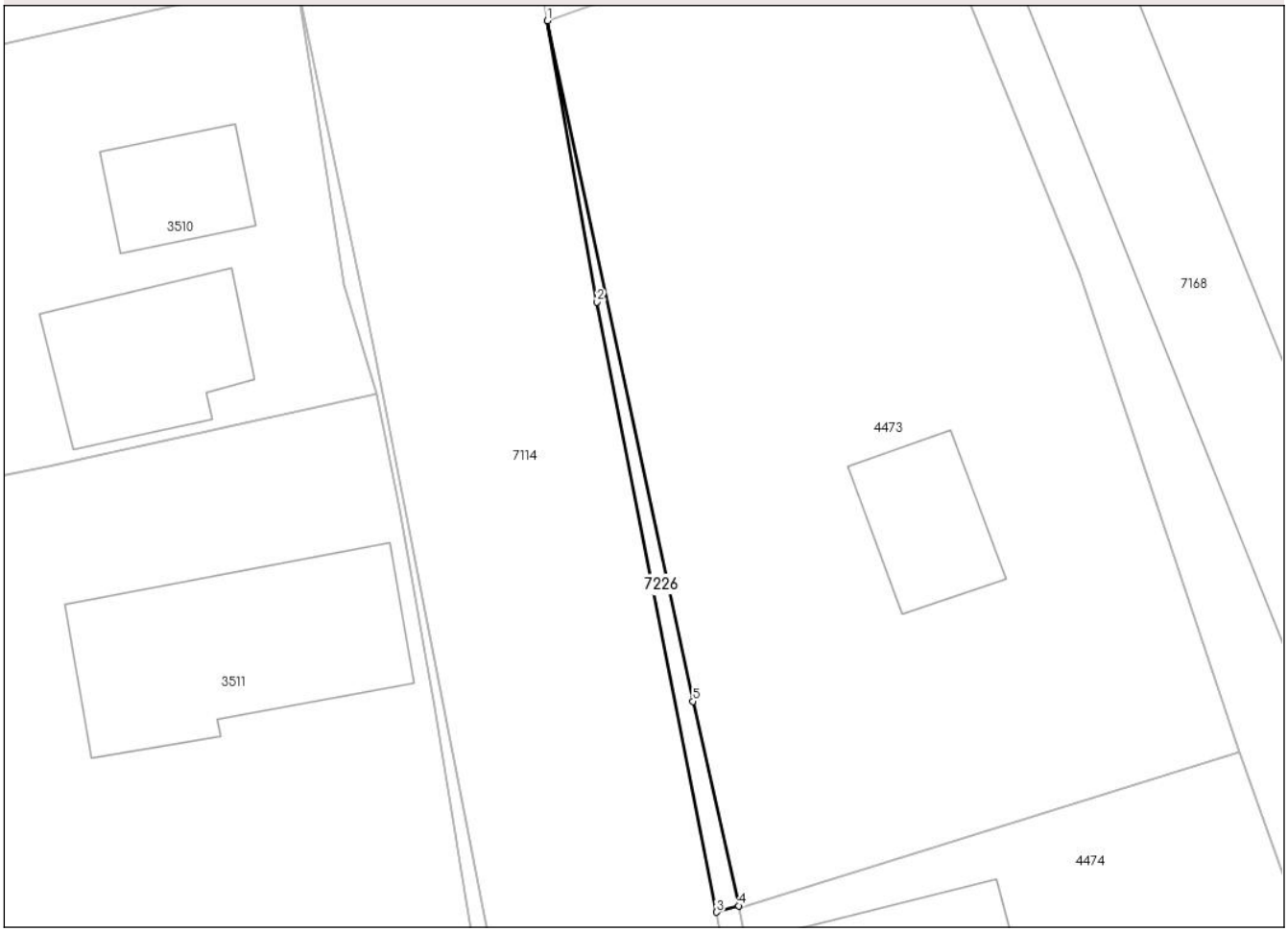

Date referitoare la teren

Crt	Categorie folosință	Intra vilan	Suprafaţa (mp)	Tarla	Parcelă	Nr. topo	Observaţii / Referinţe
1	curti constructii	DA	43	-	-	-	

Lungime Segmente
1) Valorile lungimilor segmentelor sunt obţinute din proiecţie în plan.

Punct început	X / Y	Punct sfârşit	X / Y	Lungime segment (** (m)
1	609.862,725 317.205,705	2	609.865,772 317.188,44	17.532
2	609.865,772 317.188,44	3	609.873,117 317.150,992	38.161
3	609.873,117 317.150,992	4	609.874,481 317.151,386	1.42
4	609.874,481 317.151,386	5	609.871,668 317.163,934	12.859
5	609.871,668 317.163,934	1	609.862,725 317.205,705	42.717

Document care conține date cu caracter personal, protejat de prevederile Regulamentului (UE) nr. 679/2016 și Legii 190/2018

** Lungimile segmentelor sunt determinate în planul de proiecţie Stereo 70 şi sunt rotunjite la 1 milimetru.
*** Distanţa dintre puncte este formată din segmente cumulate ce sunt mai mici decât valoarea 1 milimetru.

Document care conține date cu caracter personal, protejat de prevederile Regulamentului (UE) nr. 679/2016 și Legii 190/2018