

ORDIN

privind aprobarea începerii lucrărilor de înregistrare sistematică a imobilelor, pe sectoare cadastrale, în 7 unități administrativ – teritoriale din județele Călărași și Cluj

Având în vedere prevederile art. 11 alin. (1) din Legea cadastrului și a publicității imobiliare nr. 7/1996, republicată, cu modificările și completările ulterioare,

În temeiul art. 3 alin. (13) din Legea cadastrului și a publicității imobiliare nr. 7/1996, republicată, cu modificările și completările ulterioare și art. 15 alin. (3) din Regulamentul de organizare și funcționare al Agenției Naționale de Cadastru și Publicitate Imobiliară aprobat prin Hotărârea Guvernului nr. 1288/2012, cu modificările și completările ulterioare,

directorul general al Agenției Naționale de Cadastru și Publicitate Imobiliară emite prezentul

ORDIN:

Art. 1. (1) – Se aprobă începerea lucrărilor de înregistrare sistematică a imobilelor, pe sectoare cadastrale, situate pe teritoriul a 7 unități administrativ – teritoriale din județele Călărași și Cluj.

(2) – Unitățile administrativ – teritoriale și sectoarele cadastrale în care se desfășoară lucrările de înregistrare sistematică sunt prevăzute în Anexa nr. 1 la prezentul ordin.

Art. 2. – Reprezentarea grafică a sectoarelor cadastrale în care se desfășoară lucrările de înregistrare sistematică a imobilelor este prevăzută în Anexele nr. 2 – 8 la prezentul ordin.

Art. 3. – Anexele nr. 1 – 8 fac parte integrantă din prezentul ordin.

Art. 4. – Prezentul ordin se publică în Monitorul Oficial al României, Partea I.

Directorul general al Agenției Naționale de Cadastru
și Publicitate Imobiliară
Radu Codruț ȘTEFĂNESCU



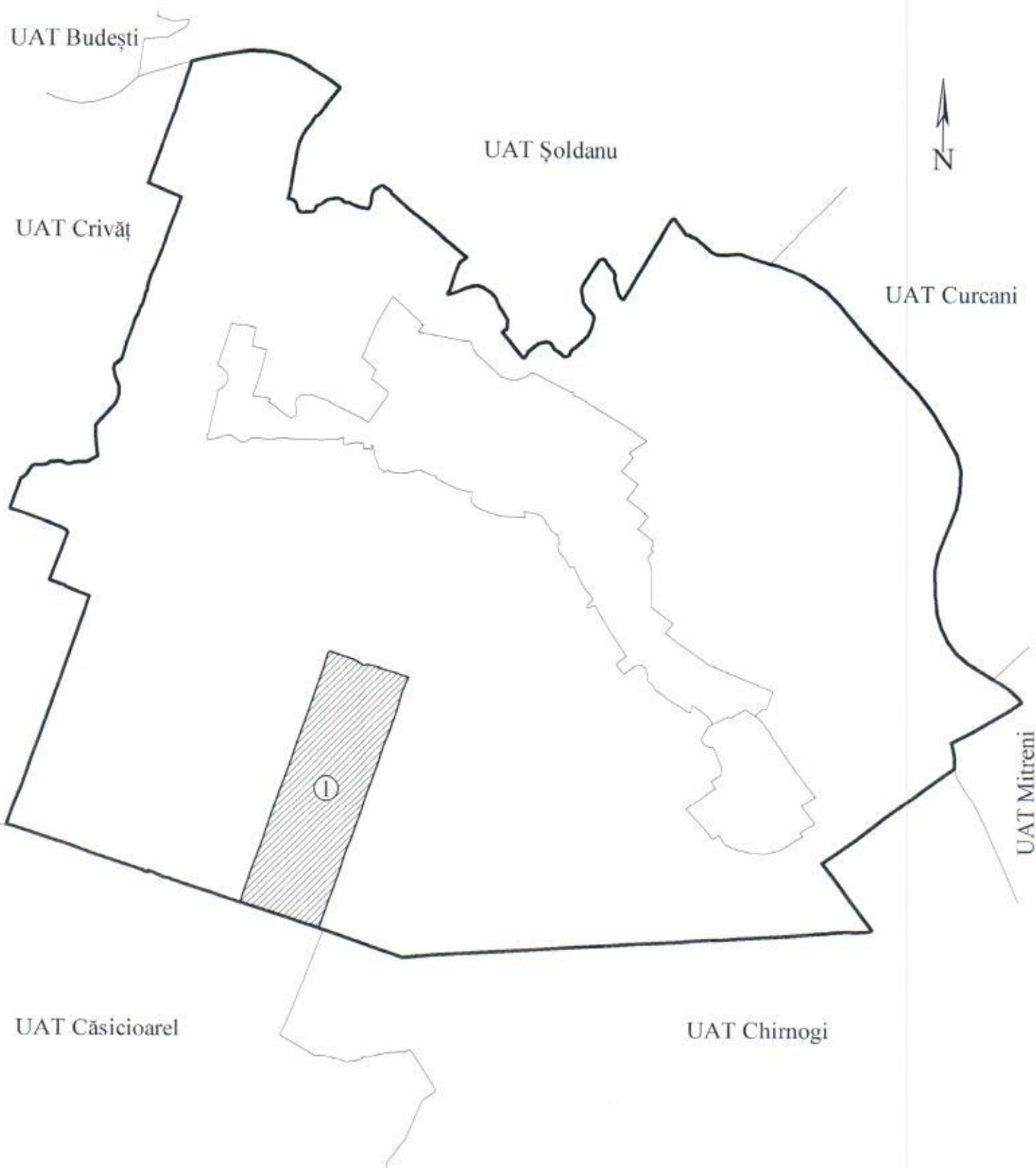
București

Nr. 1137/20.09.2016

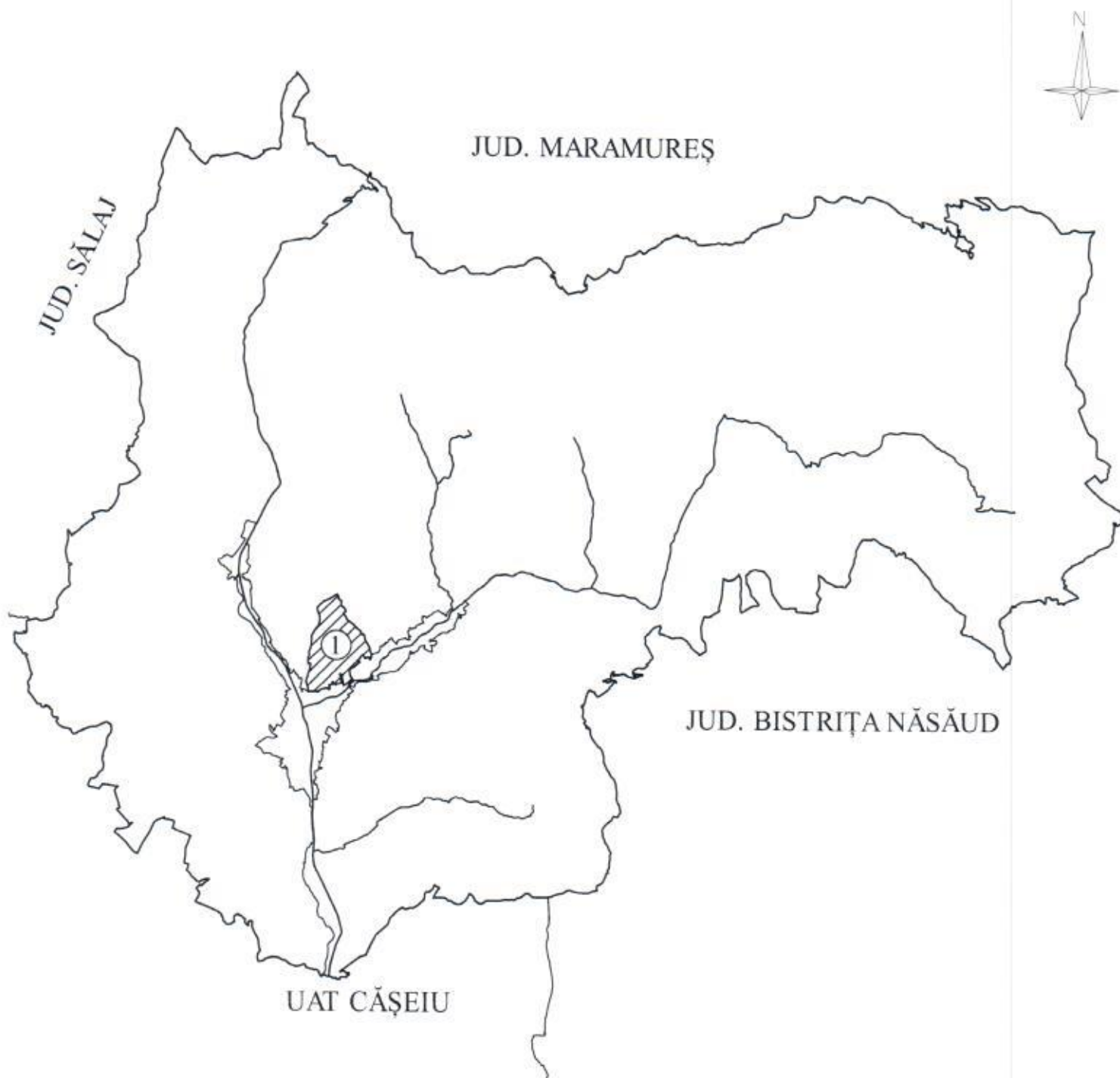
Lista unităților administrativ – teritoriale și a sectoarelor cadastrale în care încep lucrările de înregistrare sistematică a imobilelor

Nr. Crt.	Denumirea unității administrativ-teritoriale	Județul	Sectoarele cadastrale în care încep lucrările de înregistrare sistematică a imobilelor
1	Radovanu	Călărași	1
2	Chiuiști	Cluj	1
3	Frata	Cluj	1,2,3,4,5,6,7,8
4	Izvoru Crișului	Cluj	1
5	Mociu	Cluj	1,2
6	Recea-Cristur	Cluj	1,2,3,4
7	Sînpaul	Cluj	1,2,3,4,5

Reprezentarea grafică a sectorului cadastral în care se desfășoară lucrări de înregistrare sistematică
Sectorul nr. 1, UAT- ul Radovanu, județul Călărași

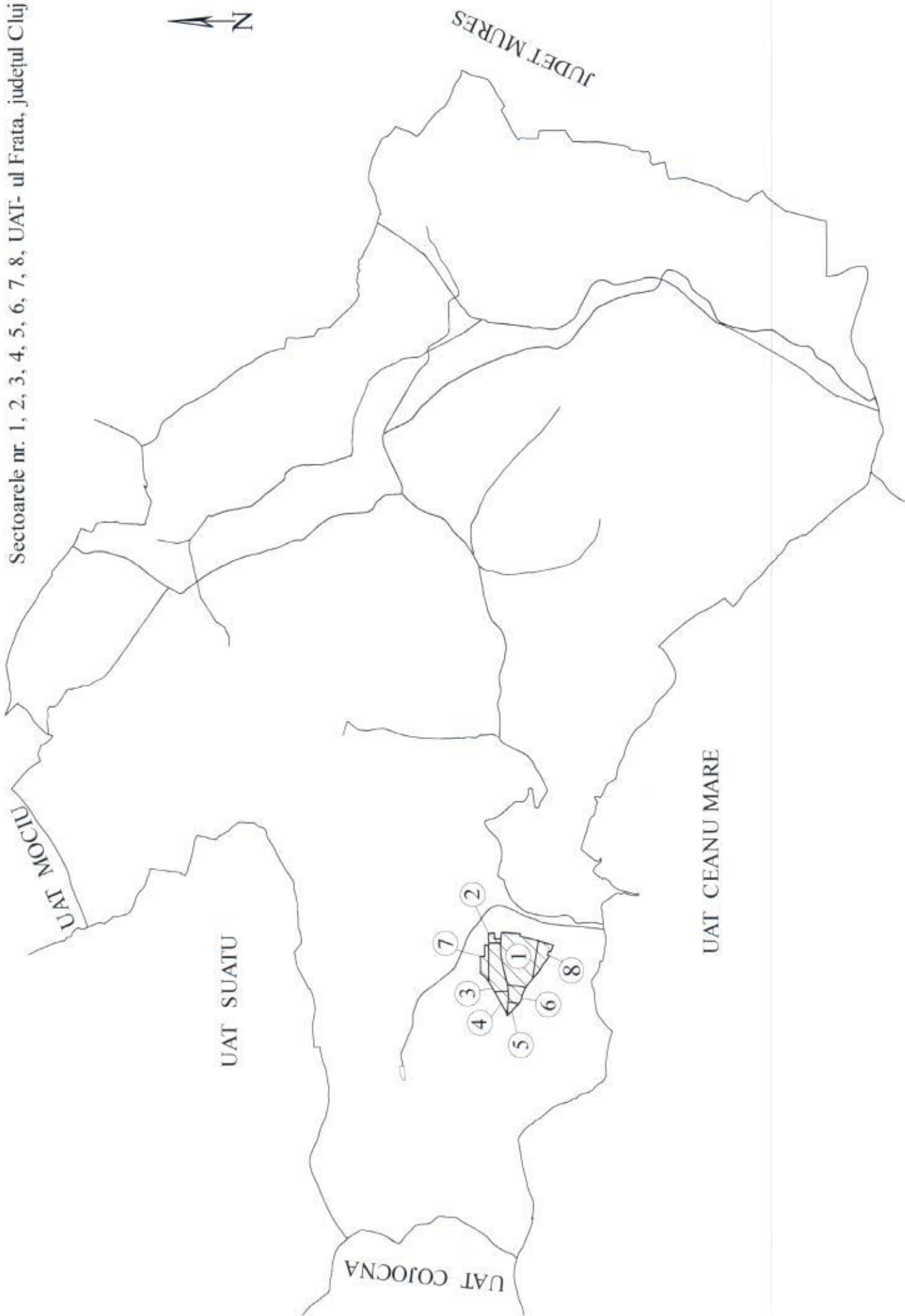


Reprezentarea grafică a sectorului cadastral în care se desfășoară lucrări de înregistrare sistematică
Sectorul nr.1 U.A.T- ul Chiuiesti, județul Cluj

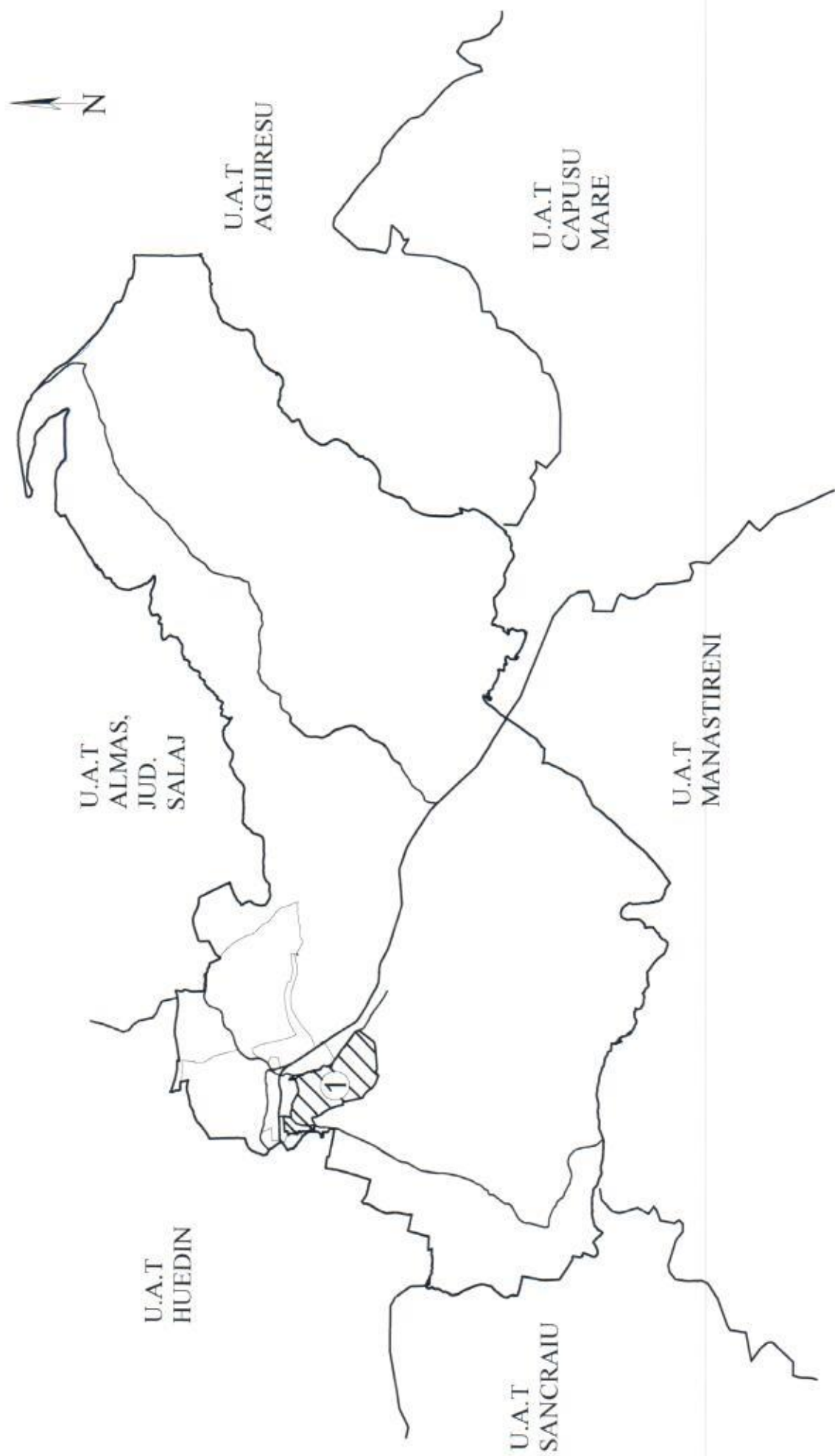


Reprezentarea grafică a sectoarelor cadastrale în care se desfășoară lucrări de înregistrare sistematică

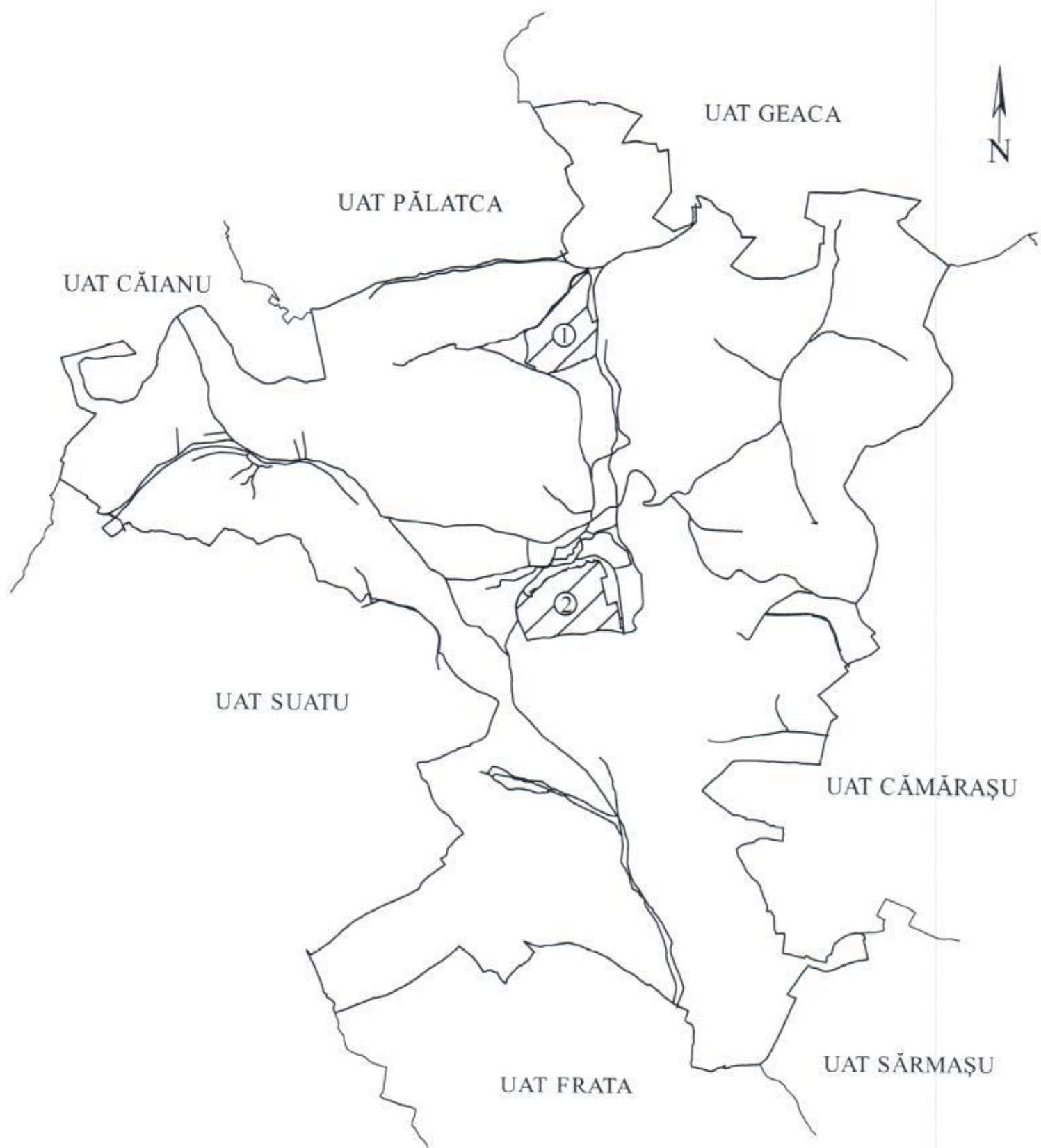
Sectoarele nr. 1, 2, 3, 4, 5, 6, 7, 8, UAT- ul Frata, județul Cluj



Reprezentarea grafică a sectorului cadastral în care se desfășoară lucrări de înregistrare sistematică
Sectorul nr. 1, UAT- ul Izvoru Crișului, Județul Cluj

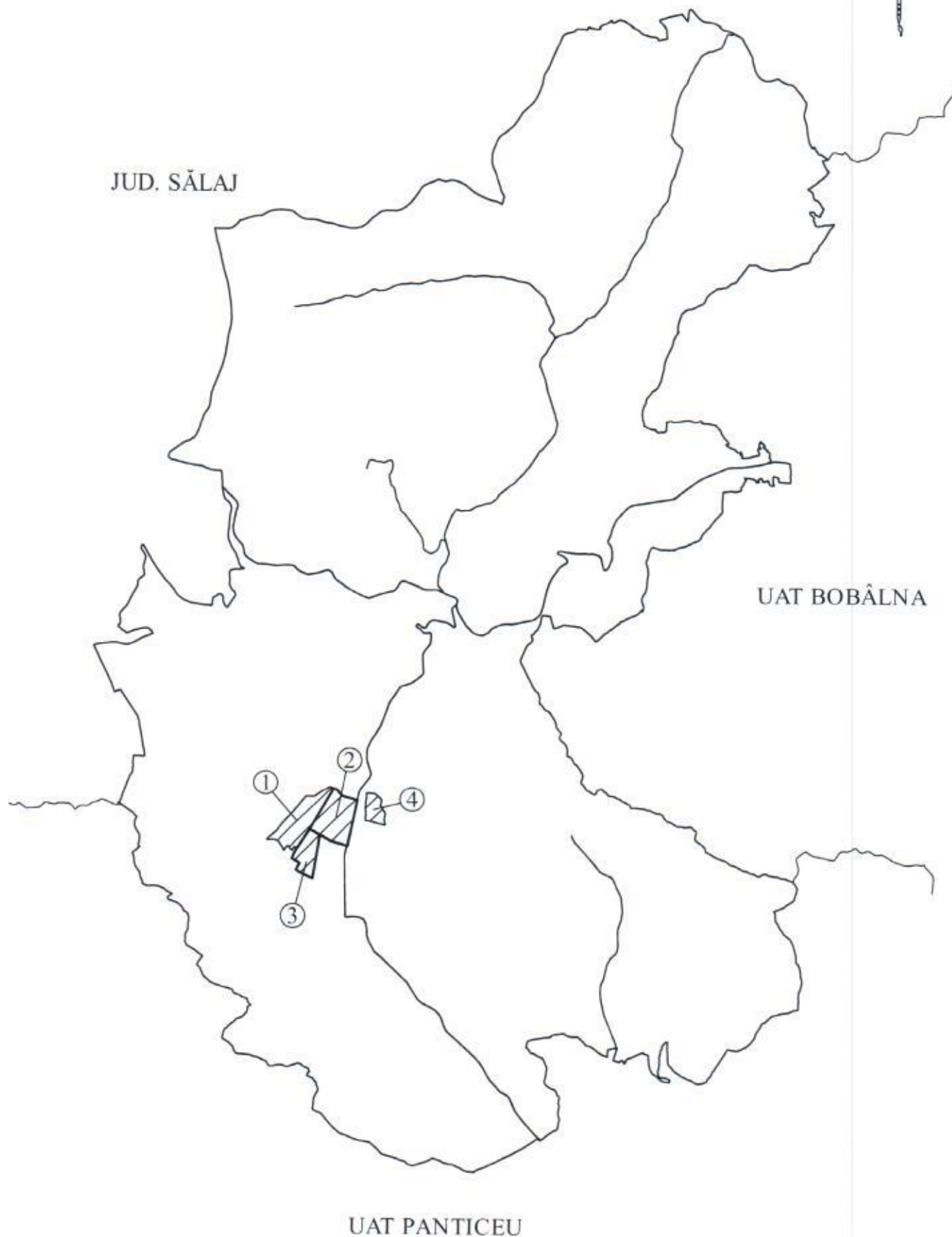


Reprezentarea grafică a sectoarelor cadastrale în care se desfășoară lucrări de înregistrare sistematică
Sectoarele nr. 1, 2, UAT- ul Mociu, județul Cluj



Reprezentarea grafică a sectoarelor cadastrale în care se desfășoară lucrări de înregistrare sistematică

Sectoarele nr. 1, 2, 3, 4, UAT - ul Recea-Cristur, Județul CLUJ



Reprezentarea grafică a sectoarelor cadastrale în care se desfășoară lucrări de înregistrare sistematică
Sectoarele nr. 1, 2, 3, 4, 5 U.A.T-ul Sînpaul, județul Cluj

