

## ORDIN

### privind aprobarea începerii lucrărilor de înregistrare sistematică a imobilelor, pe sectoare cadastrale, în 10 unități administrativ – teritoriale

Având în vedere prevederile art. 11 alin. (1) din Legea cadastrului și a publicității imobiliare nr. 7/1996, republicată, cu modificările ulterioare și completările,

În temeiul art. 3 alin. (13) din Legea cadastrului și a publicității imobiliare nr. 7/1996, republicată, cu modificările și completările ulterioare și art. 15 alin. (3) din Regulamentul de organizare și funcționare al Agenției Naționale de Cadastru și Publicitate Imobiliară aprobat prin Hotărârea Guvernului nr. 1288/2012, cu modificările și completările ulterioare,

directorul general al Agenției Naționale de Cadastru și Publicitate Imobiliară emite prezentul

### ORDIN:

**Art. 1. (1)** – Se aprobă începerea lucrărilor de înregistrare sistematică a imobilelor, pe sectoare cadastrale, situate pe teritoriul a 10 unități administrativ – teritoriale.

**(2)** – Unitățile administrativ – teritoriale și sectoarele cadastrale în care se desfășoară lucrările de înregistrare sistematică sunt prevăzute în Anexa nr. 1 la prezentul ordin.

**Art. 2.** – Reprezentarea grafică a sectoarelor cadastrale în care se desfășoară lucrările de înregistrare sistematică a imobilelor este prevăzută în Anexele nr. 2 – 11 la prezentul ordin.

**Art. 3.** – Anexele nr. 1 – 11 fac parte integrantă din prezentul ordin.

**Art. 4.** – Prezentul ordin se publică în Monitorul Oficial al României, Partea I.

Directorul general al Agenției Naționale de Cadastru  
și Publicitate Imobiliară

Rădu Codru ȘTEFĂNESCU



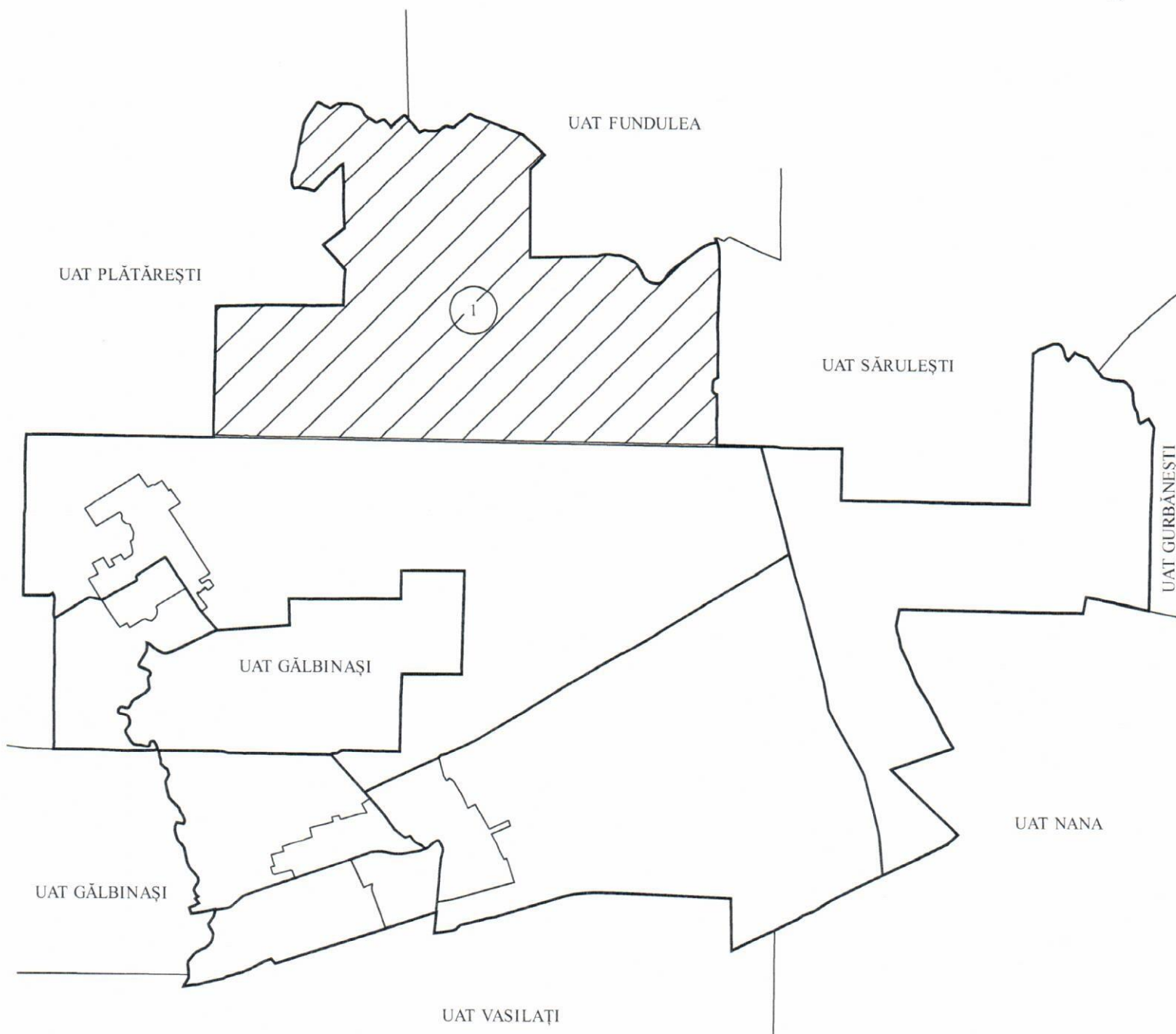
București

Nr. 1095/13.09.2016

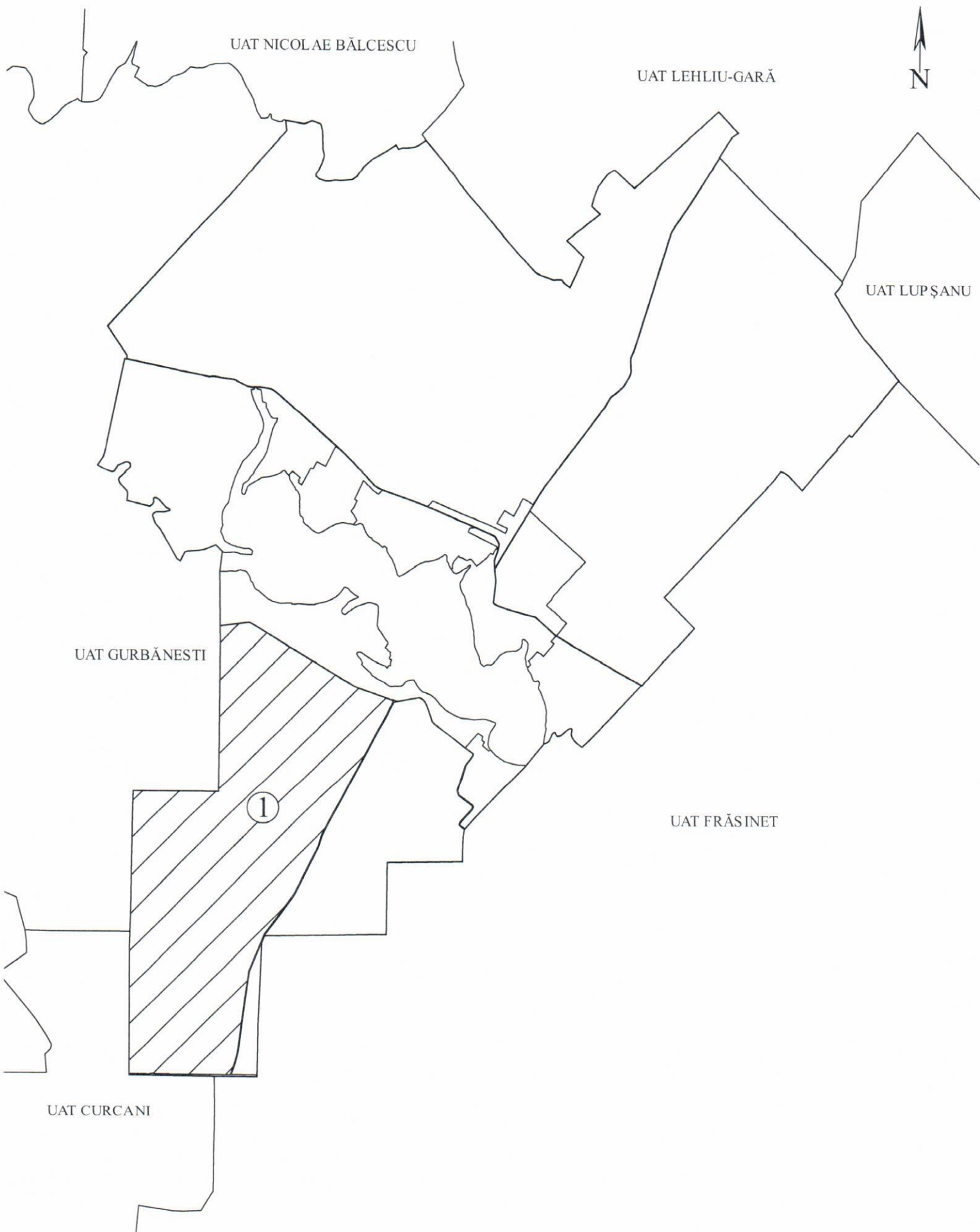
Lista unităților administrativ-teritoriale și a sectoarelor cadastrale în care încep lucrările de înregistrare sistematică a imobilelor

Nr. Crt.	Denumirea unității administrativ-teritoriale	Județul	Sectoarele cadastrale în care încep lucrările de înregistrare sistematică a imobilelor
1	Sohatu	Călărași	1
2	Valea Argovei	Călărași	1
3	Cornești	Cluj	1, 2
4	Abram	Bihor	1, 2
5	Căbești	Bihor	1
6	Remetea	Bihor	1
7	Beiuș	Bihor	1, 2
8	Viișoara	Bihor	1
9	Gepiu	Bihor	1, 2, 3, 4, 5
10	Ineu	Bihor	1

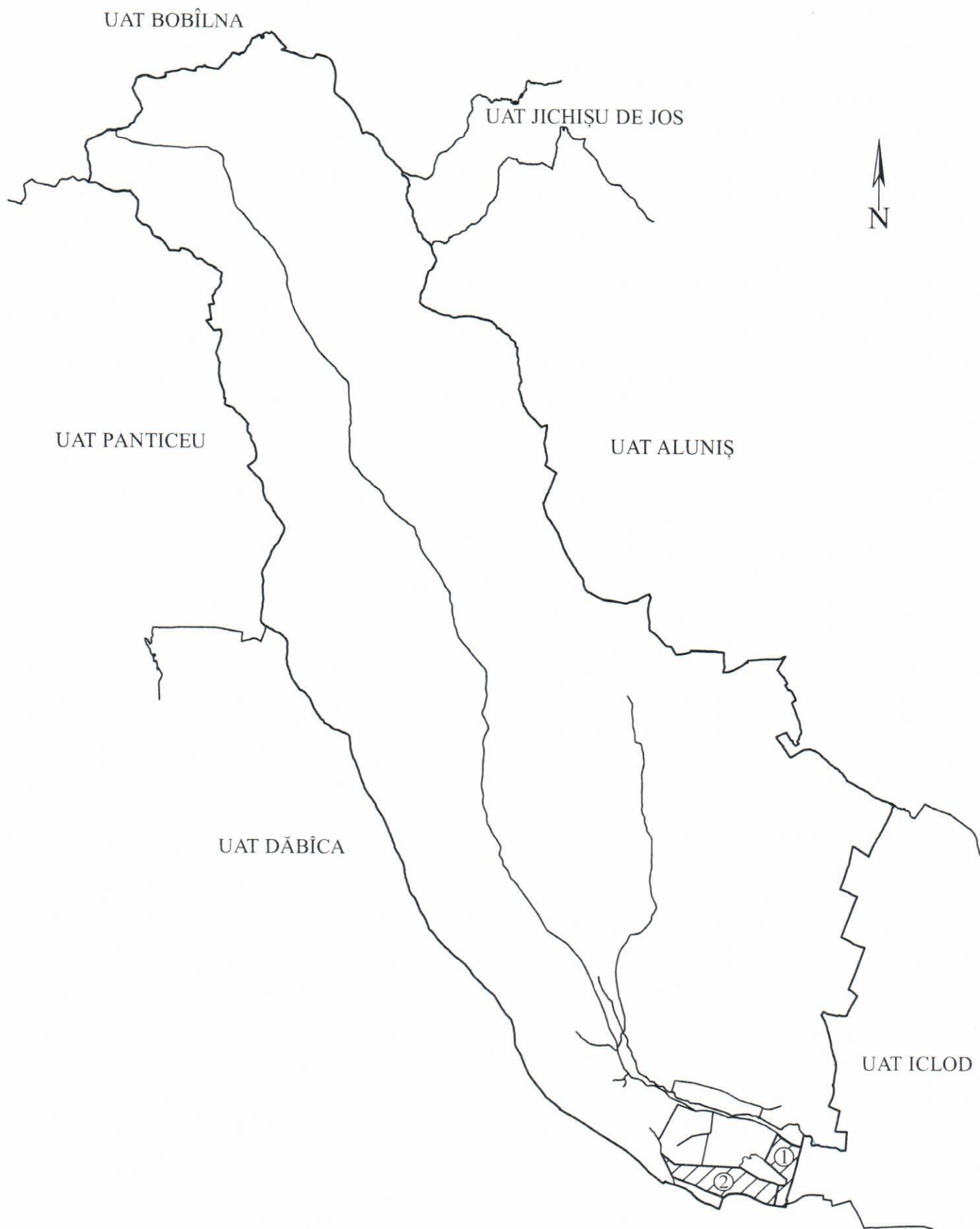
Reprezentarea grafică a sectorului cadastral în care se desfășoară lucrări de înregistrare sistematică  
Sectorul nr. 1, UAT- ul Sohatu, județul Călărași



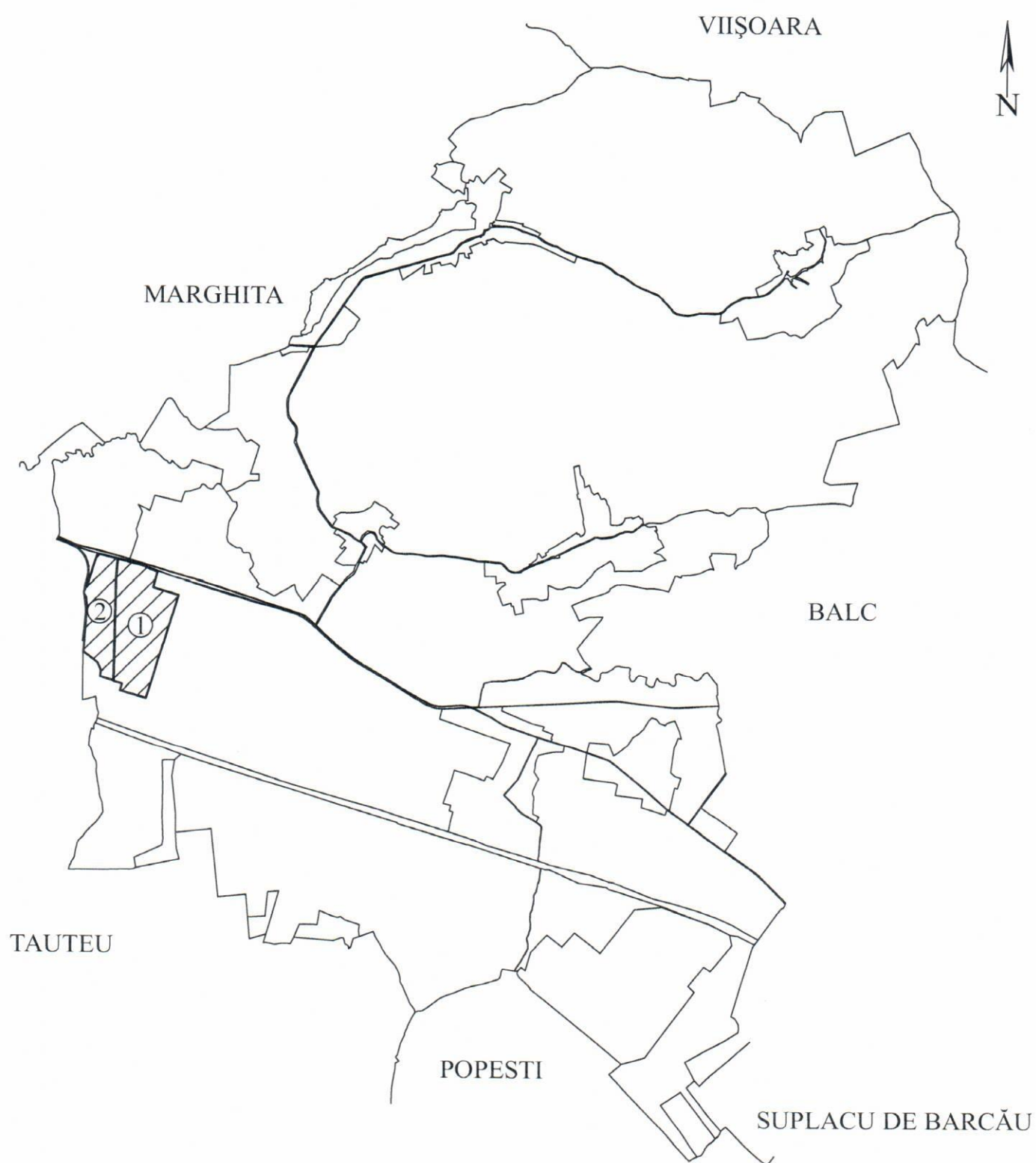
Reprezentarea grafică a sectorului cadastral în care se desfășoară lucrări de înregistrare sistematică  
Sectorul nr. 1, UAT- ul Valea Argovei, județul Călărași



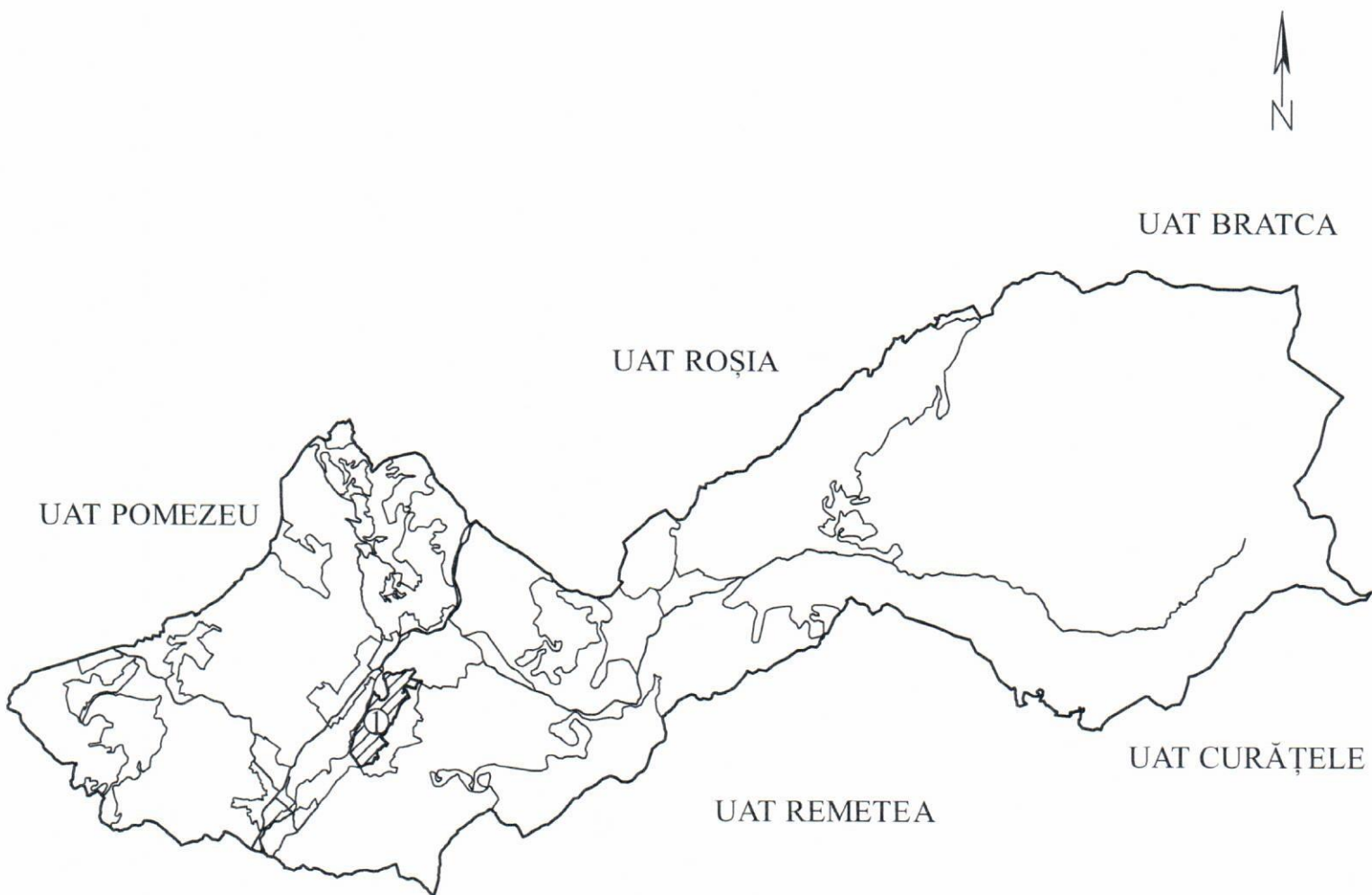
Reprezentarea grafică a sectoarelor cadastrale în care se desfășoară lucrări de înregistrare sistematică  
Sectoarele 1 și 2 U.A.T.-ul Cornești, județul Cluj



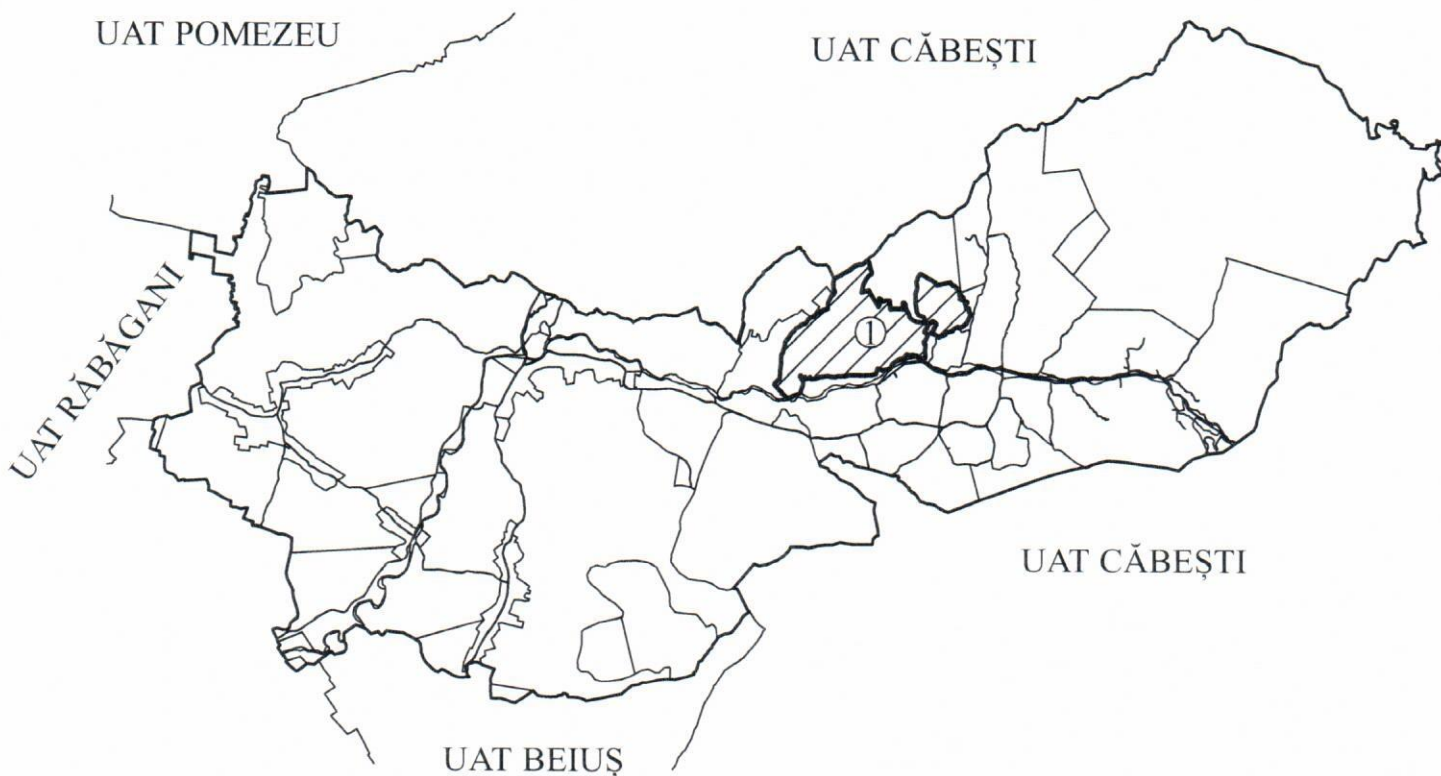
Reprezentarea grafică a sectoarelor cadastrale în care se desfășoară lucrări de înregistrare sistematică  
Sectoarele nr. 1 și 2, UAT- ul Abram, județul Bihor



Reprezentarea grafică a sectorului cadastral în care se desfășoară lucrări de înregistrare sistematică  
Sectorul nr. 1, UAT- ul Căbești, județul Bihor



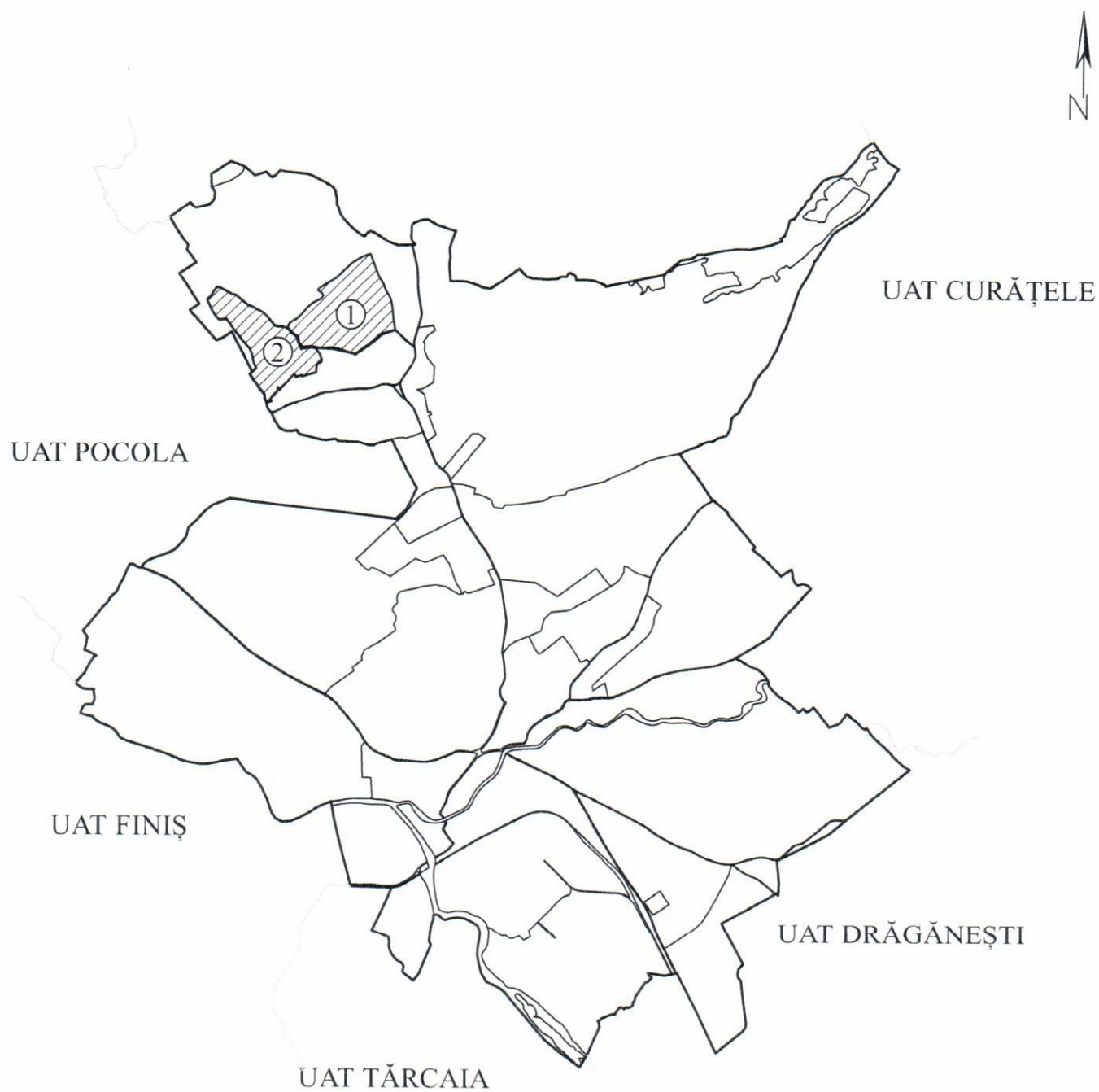
Reprezentarea grafică a sectorului cadastral în care se desfășoară lucrări de înregistrare sistematică  
Sectorul nr.1, UAT- ul Remetea, județul Bihor



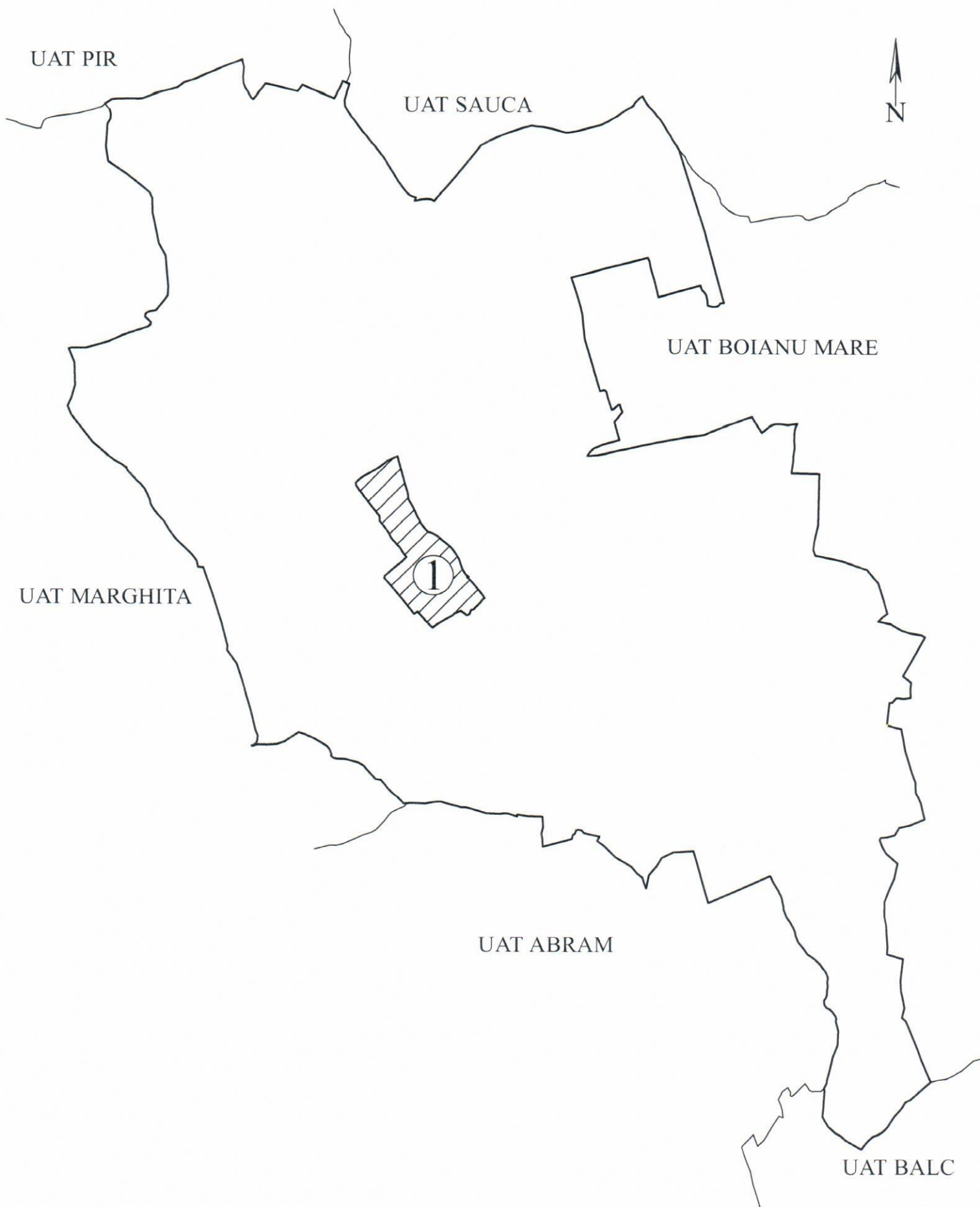


Reprezentarea grafică a sectoarelor cadastrale în care se desfășoară lucrări de înregistrare sistematică

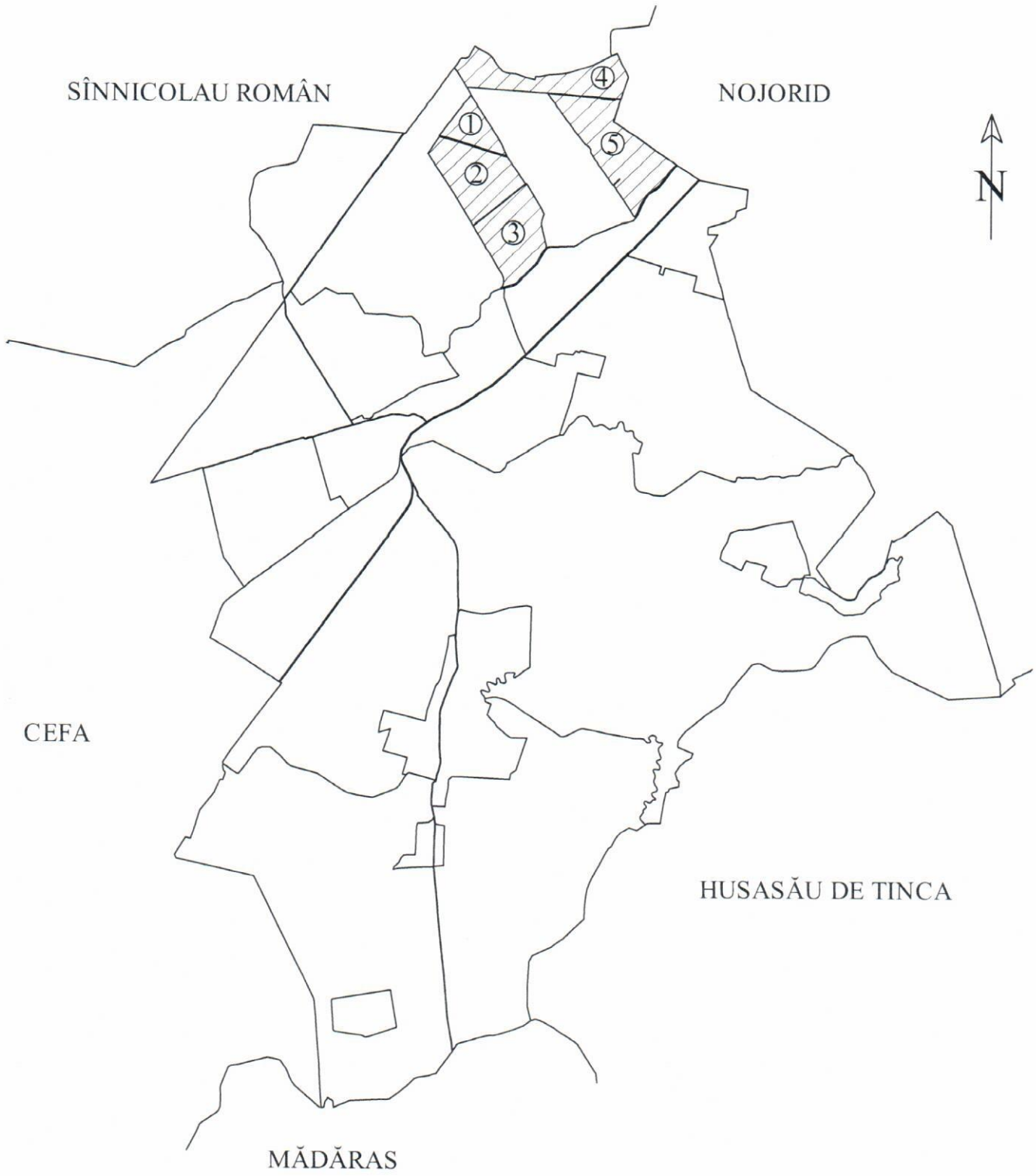
Sectoarele nr. 1 și 2 , UAT- ul Beiuș, județul Bihor



Reprezentarea grafică a sectorului cadastral în care se desfășoară lucrări de înregistrare sistematică  
Sectorul nr. 1, UAT- ul Vișoara, județul Bihor



Reprezentarea grafică a sectoarelor cadastrale în care se desfășoară lucrări de înregistrare sistematică  
Sectoarele nr. 1,2,3,4,5, UAT-ul Gepiu, județul Bihor



Reprezentarea grafică a sectorului cadastral în care se desfășoară lucrări de înregistrare sistematică  
Sectorul nr. 1, UAT- ul Ineu, județul Bihor

