DATE DESPRE IMOBILUL NR. 10922

Oficiul de Cadastru şi Publicitate Imobiliară CALARASI
Biroul de Cadastru şi Publicitate Imobiliară Oltenita

A. Partea I. Descrierea imobilului

Nr. CF vechi:232
Nr. cadastral vechi:248

TEREN Intravilan

Adresa: Loc. Sohatu, Str George Enescu, Nr. 17, Jud. Calarasi

Nr. Crt	Nr cadastral Nr. topografic	Suprafaţa* (mp)	Observaţii / Referinţe
A1	21201	Din acte: 568 Masurata: 1.059	Sector cadastral:123 Teren imprejmuit;

Construcţii

Crt	Nr cadastral Nr. topografic	Adresa	Observaţii / Referinţe
A1.2		Loc. Sohatu, Str George Enescu, Nr. 17, Jud. Calarasi	Nr. niveluri:2; S. construita la sol:102 mp; S. construita desfasurata:191 mp; C2-LOCUINTA
A1.3		Loc. Sohatu, Str George Enescu, Nr. 17, Jud. Calarasi	Nr. niveluri:1; S. construita la sol:13 mp; S. construita desfasurata:13 mp; C3-ANEXA
A1.4		Loc. Sohatu, Str George Enescu, Nr. 17, Jud. Calarasi	Nr. niveluri:1; S. construita la sol:52 mp; S. construita desfasurata:52 mp; C4-ANEXA
A1.5		Loc. Sohatu, Str George Enescu, Nr. 17, Jud. Calarasi	Nr. niveluri:1; S. construita la sol:16 mp; S. construita desfasurata:16 mp; C5-ANEXA
A1.6		Loc. Sohatu, Str George Enescu, Nr. 17, Jud. Calarasi	Nr. niveluri:1; S. construita la sol:35 mp; S. construita desfasurata:35 mp; C6-ANEXA
A1.7		Loc. Sohatu, Str George Enescu, Nr. 17, Jud. Calarasi	Nr. niveluri:1; S. construita la sol:10 mp; S. construita desfasurata:10 mp; C7-ANEXA

B. Partea II. Proprietari şi acte

Inscrieri privitoare la dreptul de proprietate şi alte drepturi reale		Referinţe
5966 / 06/05/2008		
Act Notarial nr. 2330, din 05/05/2008 emis de BNP OLTENITA;		
B1	Intabulare, drept de PROPRIETATE, dobandit prin Conventie, cota actuala 1/1, cota initiala 1/1	A1
	1) **BREZEANU STEFAN**, LIPSA CNP 2) **BREZEANU FLORICA**, LIPSA CNP	
	OBSERVATII: (provenita din conversia CF 232)	
/		
Act Administrativ nr. 1115, din 08/03/2024 emis de PRIMARIA SOHATU;		
B2	Se notează radierea construcţiei C1	A1
B3	Intabulare, drept de PROPRIETATE, dobandit prin Construire, cota actuala 1/1, cota initiala 1/1	A1.2, A1.3, A1.4, A1.5, A1.6, A1.7
	1) **BREZEANU STEFAN**, LIPSA CNP 2) **BREZEANU FLORICA**, LIPSA CNP	

C. Partea III. SARCINI .

Inscrieri privind dezmembramintele dreptului de proprietate, drepturi reale de garanţie şi sarcini	Referinţe
NU SUNT	

Anexa Nr. 1 La Partea I

Teren

Nr cadastral	Suprafaţa (mp)*	Observaţii / Referinţe
21201	Din acte: 568 Masurata: 1.059	

* Suprafaţa este determinată in planul de proiecţie Stereo 70.

DETALII LINIARE IMOBIL

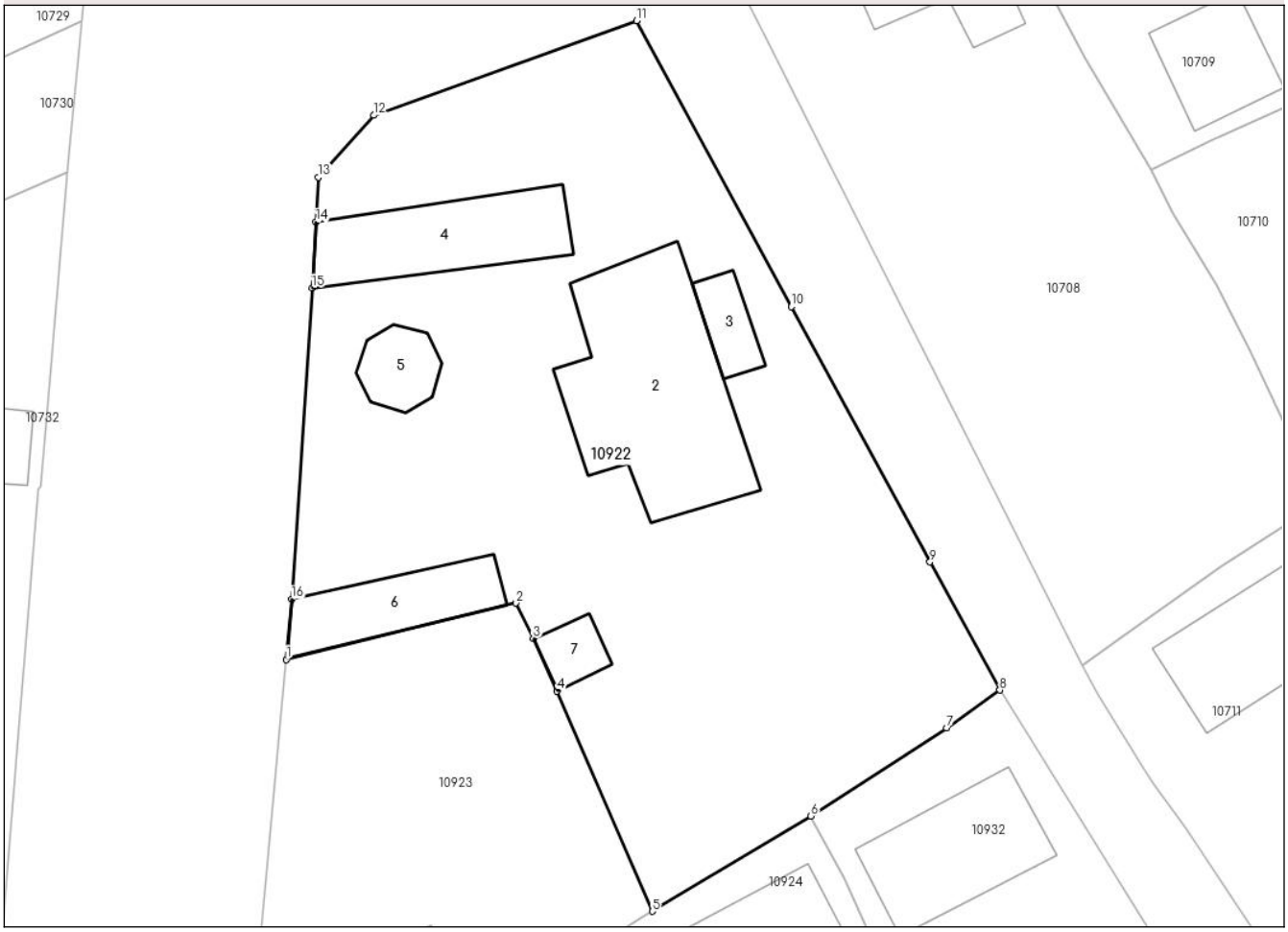

Date referitoare la teren

Crt	Categorie folosinţă	Intra vilan	Suprafaţa (mp)	Tarla	Parcelă	Nr. topo	Observaţii / Referinţe
1	curti constructii	DA	1.059	52	1	-	

Date referitoare la construcţii

Crt	Număr	Destinaţie construcţie	Supraf. (mp)	Situaţie juridică	Observaţii / Referinţe
A1.2		constructii de locuinte	102	Cu acte	Nr. niveluri:2; S. construita la sol:102 mp; S. construita desfasurata:191 mp; C2-LOCUINTA
A1.3		constructii anexa	13	Cu acte	Nr. niveluri:1; S. construita la sol:13 mp; S. construita desfasurata:13 mp; C3-ANEXA
A1.4		constructii anexa	52	Cu acte	Nr. niveluri:1; S. construita la sol:52 mp; S. construita desfasurata:52 mp; C4-ANEXA
A1.5		constructii anexa	16	Cu acte	Nr. niveluri:1; S. construita la sol:16 mp; S. construita desfasurata:16 mp; C5-ANEXA
A1.6		constructii anexa	35	Cu acte	Nr. niveluri:1; S. construita la sol:35 mp; S. construita desfasurata:35 mp; C6-ANEXA
A1.7		constructii anexa	10	Cu acte	Nr. niveluri:1; S. construita la sol:10 mp; S. construita desfasurata:10 mp; C7-ANEXA

Lungime Segmente
1) Valorile lungimilor segmentelor sunt obţinute din proiecţie în plan.

Punct început	X / Y	Punct sfârşit	X / Y	Lungime segment (** (m)
1	620.123,957 314.721,938	2	620.136,455 314.725,004	12.869
2	620.136,455 314.725,004	3	620.137,38 314.723,079	2.136
3	620.137,38 314.723,079	4	620.138,688 314.720,224	3.14
4	620.138,688 314.720,224	5	620.143,854 314.708,249	13.042
5	620.143,854 314.708,249	6	620.152,477 314.713,431	10.06
6	620.152,477 314.713,431	7	620.159,875 314.718,208	8.806
7	620.159,875 314.718,208	8	620.162,755 314.720,271	3.543
8	620.162,755 314.720,271	9	620.158,958 314.727,24	7.936
9	620.158,958 314.727,24	10	620.151,408 314.741,119	15.8
10	620.151,408 314.741,119	11	620.142,997 314.756,668	17.678
11	620.142,997 314.756,668	12	620.128,711 314.751,526	15.183
12	620.128,711 314.751,526	13	620.125,708 314.748,166	4.506
13	620.125,708 314.748,166	14	620.125,57 314.745,715	2.455
14	620.125,57 314.745,715	15	620.125,363 314.742,133	3.588
15	620.125,363 314.742,133	16	620.124,247 314.725,217	16.953
16	620.124,247 314.725,217	1	620.123,957 314.721,938	3.292

** Lungimile segmentelor sunt determinate în planul de proiecţie Stereo 70 şi sunt rotunjite la 1 milimetru.
*** Distanţa dintre puncte este formată din segmente cumulate ce sunt mai mici decât valoarea 1 milimetru.

DATE DESPRE IMOBILUL NR. 10923

Oficiul de Cadastru şi Publicitate Imobiliară CALARASI
Biroul de Cadastru şi Publicitate Imobiliară Oltenita

A. Partea I. Descrierea imobilului

TEREN Intravilan

Adresa: Loc. Sohatu, Str George Enescu, Nr. 19, Jud. Calarasi

Nr. Crt	Nr cadastral Nr. topografic	Suprafaţa* (mp)	Observaţii / Referinţe
A1		426	Sector cadastral:123 Teren imprejmuit;

B. Partea II. Proprietari şi acte

Inscrieri privitoare la dreptul de proprietate şi alte drepturi reale		Referinţe
/		
Act Normativ nr. 7, din 13/03/1996 emis de PARLAMENTUL ROMÂNIEI (,art. 13);		
B1	Inscrierea posesiei, drept de PROPRIETATE, dobandit prin Lege, cota actuala 1/1, cota initiala 1/1	A1
	1) **NEIDENTIFICAT NEIDENTIFICAT**	
B2	Se notează mențiunea de proprietar neidentificat.	A1

C. Partea III. SARCINI .

Inscrieri privind dezmembramintele dreptului de proprietate, drepturi reale de garanţie şi sarcini	Referinţe
NU SUNT	

Anexa Nr. 1 La Partea I

Teren

Nr cadastral	Suprafaţa (mp)*	Observaţii / Referinţe
	426	

* Suprafaţa este determinată in planul de proiecţie Stereo 70.

DETALII LINIARE IMOBIL

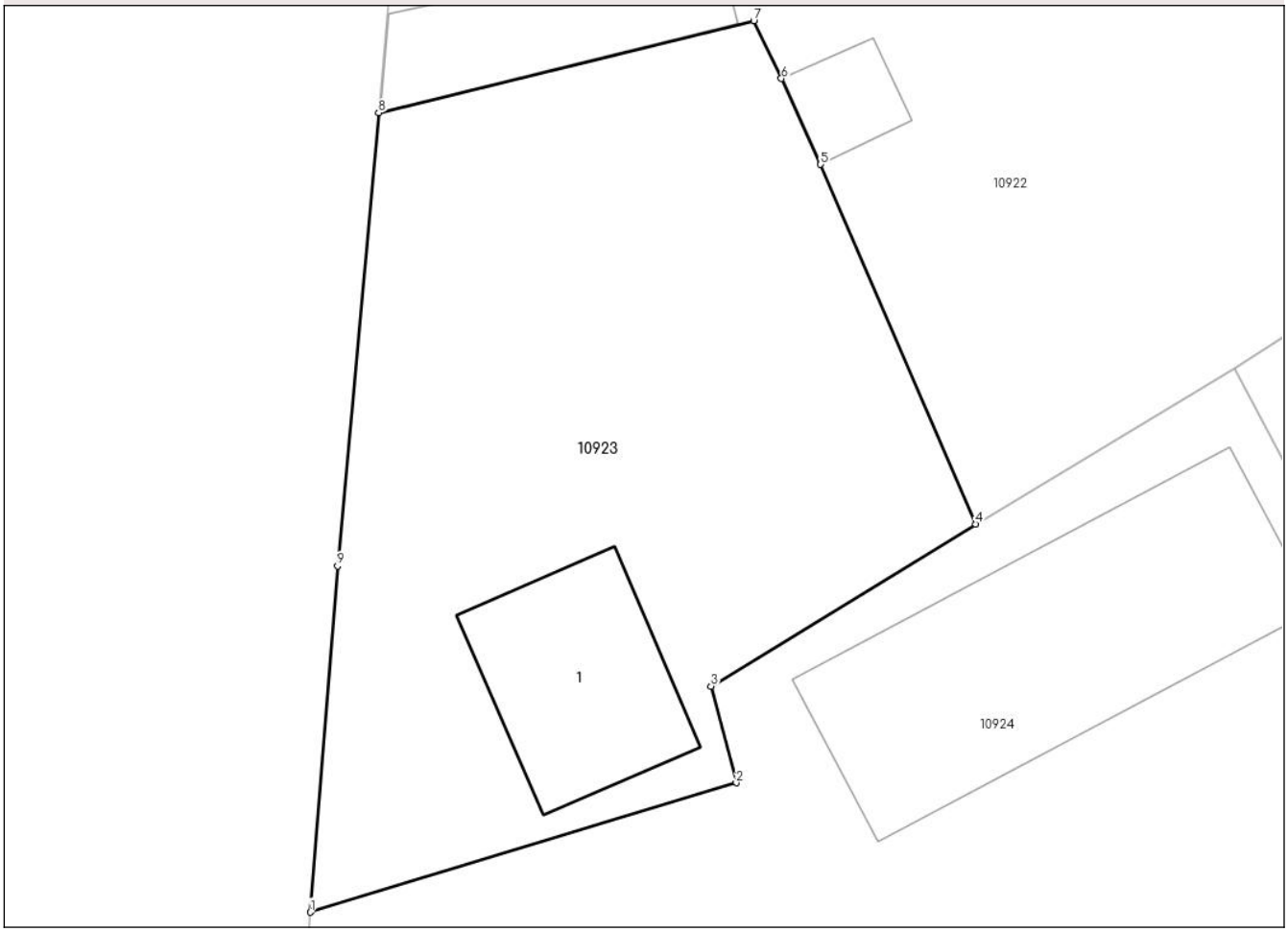

Date referitoare la teren

Crt	Categorie folosință	Intra vilan	Suprafaţa (mp)	Tarla	Parcelă	Nr. topo	Observaţii / Referinţe
1	curti constructii	DA	426	52	2	-	

Date referitoare la construcţii

Crt	Număr	Destinaţie construcţie	Supraf. (mp)	Situaţie juridică	Observaţii / Referinţe
A1.1		constructii de locuinte	41	Fara acte	Nr. niveluri:1; S. construita la sol:41 mp; S. construita desfasurata:41 mp; C1-LOCUINTA

Lungime Segmente
1) Valorile lungimilor segmentelor sunt obţinute din proiecţie în plan.

Punct început	X / Y	Punct sfârşit	X / Y	Lungime segment (** (m)
1	620.121,687 314.695,334	2	620.135,875 314.699,642	14.828
2	620.135,875 314.699,642	3	620.135,036 314.702,851	3.317
3	620.135,036 314.702,851	4	620.143,854 314.708,249	10.339
4	620.143,854 314.708,249	5	620.138,688 314.720,224	13.042

Punct început	X / Y	Punct sfârşit	X / Y	Lungime segment (** (m)
5	620.138,688 314.720,224	6	620.137,38 314.723,079	3.14
6	620.137,38 314.723,079	7	620.136,455 314.725,004	2.136
7	620.136,455 314.725,004	8	620.123,957 314.721,938	12.869
8	620.123,957 314.721,938	9	620.122,585 314.706,857	15.143
9	620.122,585 314.706,857	1	620.121,687 314.695,334	11.558

** Lungimile segmentelor sunt determinate în planul de proiecţie Stereo 70 şi sunt rotunjite la 1 milimetru.
*** Distanţa dintre puncte este formată din segmente cumulate ce sunt mai mici decât valoarea 1 milimetru.

DATE DESPRE IMOBILUL NR. 10924

Oficiul de Cadastru şi Publicitate Imobiliară CALARASI
Biroul de Cadastru şi Publicitate Imobiliară Oltenita

A. Partea I. Descrierea imobilului

TEREN Intravilan

Adresa: Loc. Sohatu, Str George Enescu, Nr. 21, Jud. Calarasi

Nr. Crt	Nr cadastral Nr. topografic	Suprafaţa* (mp)	Observaţii / Referinţe
A1		798	Sector cadastral:123 Teren imprejmuit;

B. Partea II. Proprietari şi acte

Inscrieri privitoare la dreptul de proprietate şi alte drepturi reale		Referinţe
/		
Act Normativ nr. 7, din 13/03/1996 emis de PARLAMENTUL ROMÂNIEI (,art. 13);		
B1	Inscrierea posesiei, drept de PROPRIETATE, dobandit prin Lege, cota actuala 1/1, cota initiala 1/1	A1
	1) **NEIDENTIFICAT NEIDENTIFICAT**	
B2	Se notează mențiunea de proprietar neidentificat.	A1

C. Partea III. SARCINI .

Inscrieri privind dezmembramintele dreptului de proprietate, drepturi reale de garanţie şi sarcini	Referinţe
NU SUNT	

Anexa Nr. 1 La Partea I

Teren

Nr cadastral	Suprafaţa (mp)*	Observaţii / Referinţe
	798	

* Suprafaţa este determinată in planul de proiecţie Stereo 70.

DETALII LINIARE IMOBIL

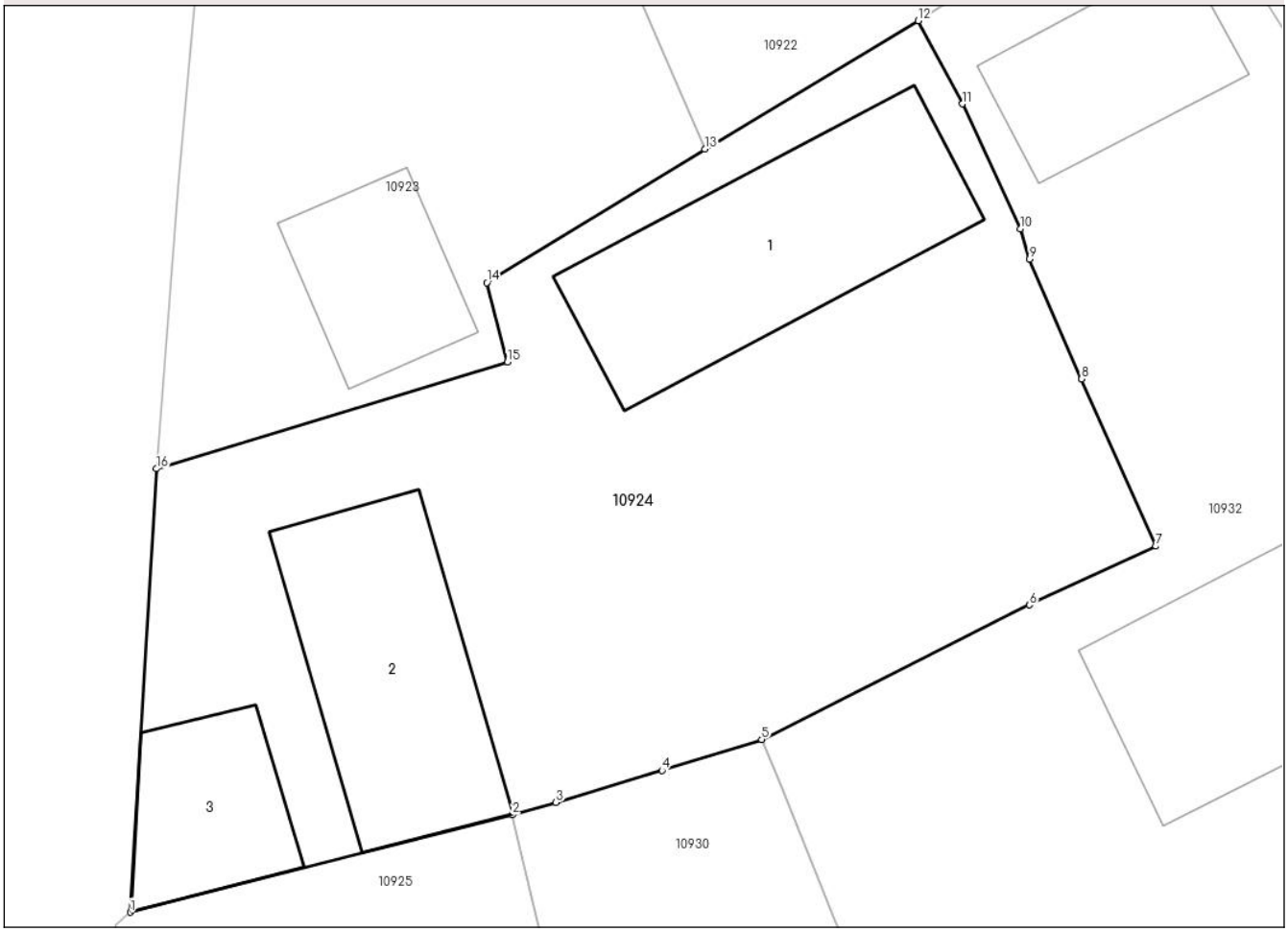

Date referitoare la teren

Crt	Categorie folosință	Intra vilan	Suprafaţa (mp)	Tarla	Parcelă	Nr. topo	Observaţii / Referinţe
1	curti constructii	DA	798	52	4,5	-	

Date referitoare la construcţii

Crt	Număr	Destinaţie construcţie	Supraf. (mp)	Situaţie juridică	Observaţii / Referinţe
A1.1		constructii de locuinte	101	Fara acte	Nr. niveluri:1; S. construita la sol:101 mp; S. construita desfasurata:101 mp; C2-LOCUINTA
A1.2		constructii de locuinte	85	Fara acte	Nr. niveluri:1; S. construita la sol:85 mp; S. construita desfasurata:85 mp; C2-LOCUINTA
A1.3		constructii anexa	41	Fara acte	Nr. niveluri:1; S. construita la sol:41 mp; S. construita desfasurata:41 mp; C3-ANEXA

Lungime Segmente

1) Valorile lungimilor segmentelor sunt obţinute din proiecţie în plan.

Punct început	X / Y	Punct sfârşit	X / Y	Lungime segment (** (m)
1	620.120,619 314.677,427	2	620.136,078 314.681,356	15.95
2	620.136,078 314.681,356	3	620.137,833 314.681,863	1.827

Punct început	X / Y	Punct sfârşit	X / Y	Lungime segment (** (m)
3	620.137,833 314.681,863	4	620.142,124 314.683,149	4.48
4	620.142,124 314.683,149	5	620.146,147 314.684,406	4.215
5	620.146,147 314.684,406	6	620.156,973 314.689,837	12.112
6	620.156,973 314.689,837	7	620.162,093 314.692,211	5.644
7	620.162,093 314.692,211	8	620.159,09 314.698,962	7.389
8	620.159,09 314.698,962	9	620.156,983 314.703,803	5.28
9	620.156,983 314.703,803	10	620.156,605 314.705,02	1.274
10	620.156,605 314.705,02	11	620.154,266 314.710,072	5.567
11	620.154,266 314.710,072	12	620.152,477 314.713,431	3.806
12	620.152,477 314.713,431	13	620.143,854 314.708,249	10.06
13	620.143,854 314.708,249	14	620.135,036 314.702,851	10.339
14	620.135,036 314.702,851	15	620.135,875 314.699,642	3.317
15	620.135,875 314.699,642	16	620.121,687 314.695,334	14.828
16	620.121,687 314.695,334	1	620.120,619 314.677,427	17.939

** Lungimile segmentelor sunt determinate în planul de proiecţie Stereo 70 şi sunt rotunjite la 1 milimetru.
*** Distanţa dintre puncte este formată din segmente cumulate ce sunt mai mici decât valoarea 1 milimetru.

DATE DESPRE IMOBILUL NR. 10925

Oficiul de Cadastru şi Publicitate Imobiliară CALARASI
Biroul de Cadastru şi Publicitate Imobiliară Oltenita

A. Partea I. Descrierea imobilului

TEREN Intravilan

Adresa: Loc. Sohatu, Str George Enescu, Nr. 23A, Jud. Calarasi

Nr. Crt	Nr cadastral Nr. topografic	Suprafaţa* (mp)	Observaţii / Referinţe
A1		450	Sector cadastral:123 Teren imprejmuit;

B. Partea II. Proprietari şi acte

Inscrieri privitoare la dreptul de proprietate şi alte drepturi reale		Referinţe
/		
Act Normativ nr. 7, din 13/03/1996 emis de PARLAMENTUL ROMÂNIEI (,art. 13);		
B1	Inscrierea posesiei, drept de PROPRIETATE, dobandit prin Lege, cota actuala 1/1, cota initiala 1/1	A1
	1) **NEIDENTIFICAT NEIDENTIFICAT**	
B2	Se notează mențiunea de proprietar neidentificat.	A1

C. Partea III. SARCINI .

Inscrieri privind dezmembramintele dreptului de proprietate, drepturi reale de garanţie şi sarcini	Referinţe
NU SUNT	

Anexa Nr. 1 La Partea I

Teren

Nr cadastral	Suprafaţa (mp)*	Observaţii / Referinţe
	450	

* Suprafaţa este determinată in planul de proiecţie Stereo 70.

DETALII LINIARE IMOBIL

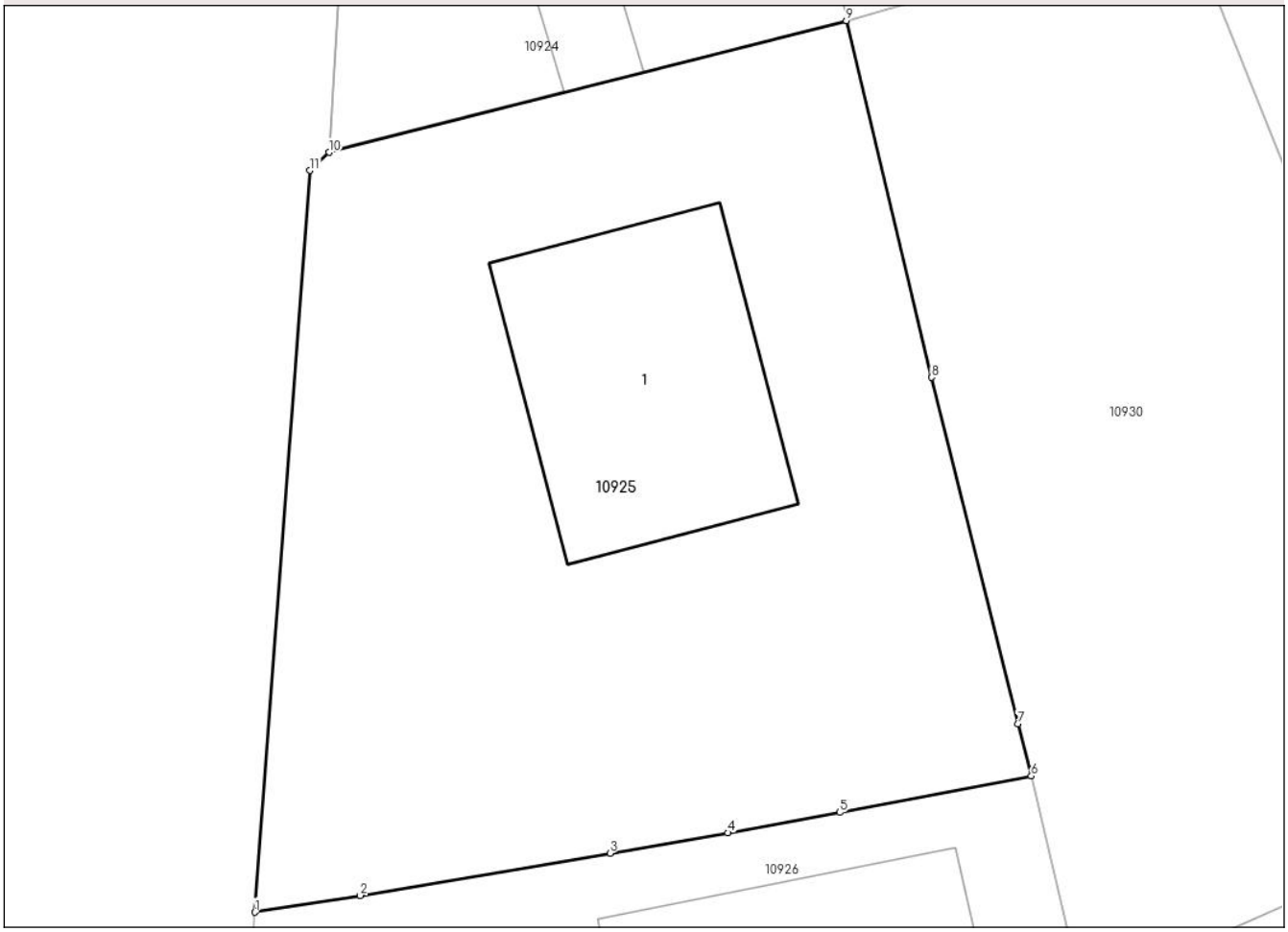

Date referitoare la teren

Crt	Categorie folosință	Intra vilan	Suprafaţa (mp)	Tarla	Parcelă	Nr. topo	Observaţii / Referinţe
1	curti constructii	DA	450	52	6	-	

Date referitoare la construcţii

Crt	Număr	Destinaţie construcţie	Supraf. (mp)	Situaţie juridică	Observaţii / Referinţe
A1.1		constructii de locuinte	67	Fara acte	Nr. niveluri:1; S. construita la sol:67 mp; S. construita desfasurata:67 mp; C2-LOCUINTA

Lungime Segmente
1) Valorile lungimilor segmentelor sunt obţinute din proiecţie în plan.

Punct început	X / Y	Punct sfârşit	X / Y	Lungime segment (** (m)
1	620.118,406 314.654,751	2	620.121,556 314.655,247	3.189
2	620.121,556 314.655,247	3	620.129,019 314.656,505	7.568
3	620.129,019 314.656,505	4	620.132,536 314.657,119	3.57
4	620.132,536 314.657,119	5	620.135,875 314.657,73	3.394

Punct început	X / Y	Punct sfârşit	X / Y	Lungime segment (** (m)
5	620.135,875 314.657,73	6	620.141,602 314.658,816	5.829
6	620.141,602 314.658,816	7	620.141,196 314.660,375	1.611
7	620.141,196 314.660,375	8	620.138,622 314.670,712	10.653
8	620.138,622 314.670,712	9	620.136,078 314.681,356	10.944
9	620.136,078 314.681,356	10	620.120,619 314.677,427	15.95
10	620.120,619 314.677,427	11	620.120,048 314.676,889	0.785
11	620.120,048 314.676,889	1	620.118,406 314.654,751	22.199

** Lungimile segmentelor sunt determinate în planul de proiecţie Stereo 70 şi sunt rotunjite la 1 milimetru.
*** Distanţa dintre puncte este formată din segmente cumulate ce sunt mai mici decât valoarea 1 milimetru.

DATE DESPRE IMOBILUL NR. 10926

Oficiul de Cadastru şi Publicitate Imobiliară CALARASI
Biroul de Cadastru şi Publicitate Imobiliară Oltenita

A. Partea I. Descrierea imobilului

TEREN Intravilan

Adresa: Loc. Sohatu, Str George Enescu, Nr. 23B, Jud. Calarasi

Nr. Crt	Nr cadastral Nr. topografic	Suprafaţa* (mp)	Observaţii / Referinţe
A1		385	Sector cadastral:123 Teren imprejmuit;

B. Partea II. Proprietari şi acte

Inscrieri privitoare la dreptul de proprietate şi alte drepturi reale		Referinţe
/		
Act Normativ nr. 7, din 13/03/1996 emis de PARLAMENTUL ROMÂNIEI (,art. 13);		
B1	Inscrierea posesiei, drept de PROPRIETATE, dobandit prin Lege, cota actuala 1/1, cota initiala 1/1	A1
	1) **NEIDENTIFICAT NEIDENTIFICAT**	
B2	Se notează mențiunea de proprietar neidentificat.	A1

C. Partea III. SARCINI .

Inscrieri privind dezmembramintele dreptului de proprietate, drepturi reale de garanţie şi sarcini	Referinţe
NU SUNT	

Anexa Nr. 1 La Partea I

Teren

Nr cadastral	Suprafaţa (mp)*	Observaţii / Referinţe
	385	

* Suprafaţa este determinată in planul de proiecţie Stereo 70.

DETALII LINIARE IMOBIL

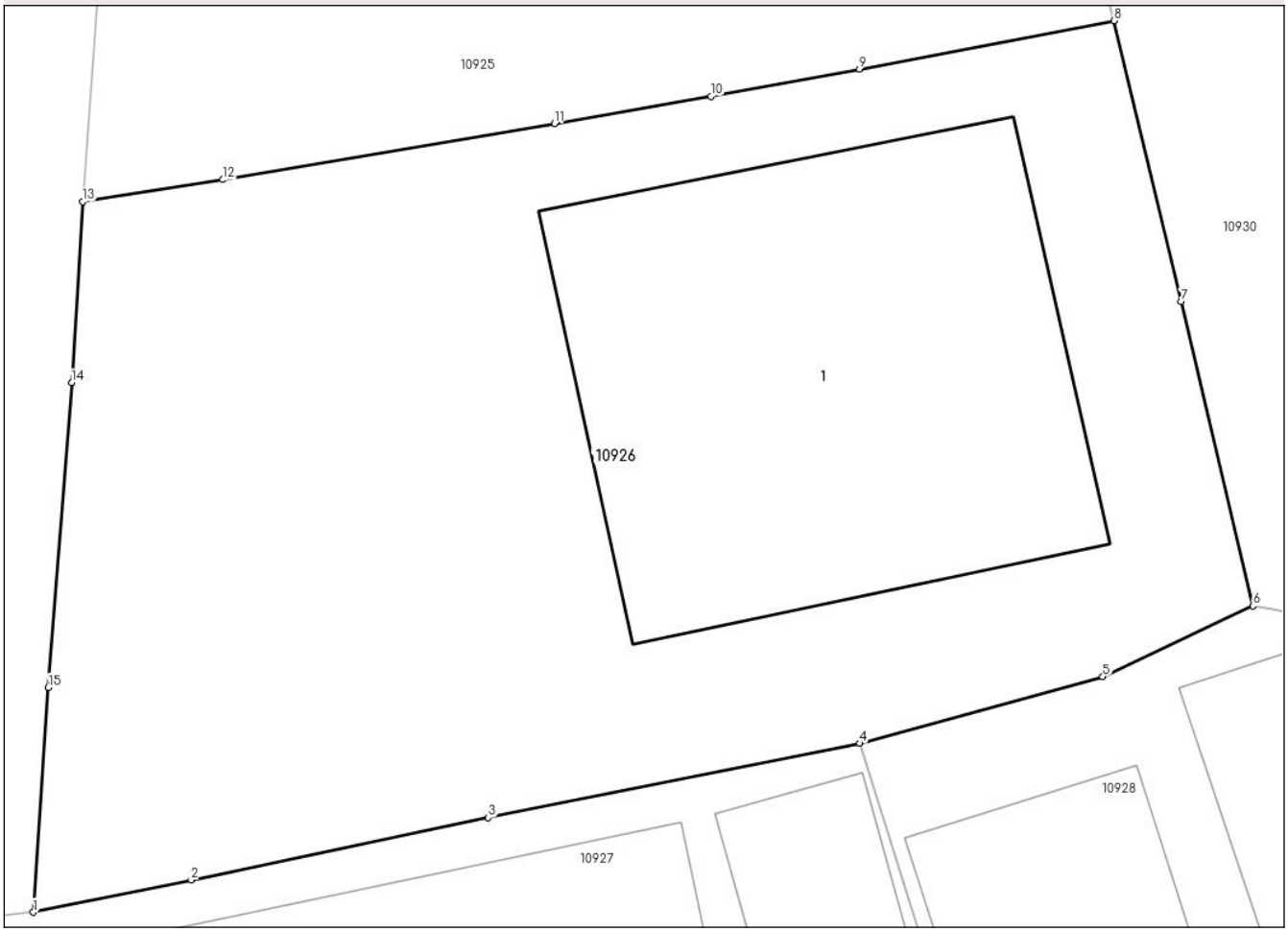

Date referitoare la teren

Crt	Categorie folosință	Intra vilan	Suprafaţa (mp)	Tarla	Parcelă	Nr. topo	Observaţii / Referinţe
1	curti constructii	DA	385	52	7	-	

Date referitoare la construcţii

Crt	Număr	Destinaţie construcţie	Supraf. (mp)	Situaţie juridică	Observaţii / Referinţe
A1.1		constructii de locuinte	108	Fara acte	Nr. niveluri:2; S. construita la sol:108 mp; S. construita desfasurata:216 mp; C2-LOCUINTA

Lungime Segmente
1) Valorile lungimilor segmentelor sunt obţinute din proiecţie în plan.

Punct început	X / Y	Punct sfârşit	X / Y	Lungime segment (** (m)
1	620.117,299 314.638,795	2	620.120,849 314.639,521	3.623
2	620.120,849 314.639,521	3	620.127,53 314.640,92	6.826
3	620.127,53 314.640,92	4	620.135,885 314.642,585	8.519
4	620.135,885 314.642,585	5	620.141,343 314.644,087	5.661

Punct început	X / Y	Punct sfârşit	X / Y	Lungime segment (** (m)
5	620.141,343 314.644,087	6	620.144,719 314.645,673	3.73
6	620.144,719 314.645,673	7	620.143,104 314.652,515	7.03
7	620.143,104 314.652,515	8	620.141,602 314.658,816	6.478
8	620.141,602 314.658,816	9	620.135,875 314.657,73	5.829
9	620.135,875 314.657,73	10	620.132,536 314.657,119	3.394
10	620.132,536 314.657,119	11	620.129,019 314.656,505	3.57
11	620.129,019 314.656,505	12	620.121,556 314.655,247	7.568
12	620.121,556 314.655,247	13	620.118,406 314.654,751	3.189
13	620.118,406 314.654,751	14	620.118,161 314.650,687	4.071
14	620.118,161 314.650,687	15	620.117,639 314.643,844	6.863
15	620.117,639 314.643,844	1	620.117,299 314.638,795	5.06

** Lungimile segmentelor sunt determinate în planul de proiecţie Stereo 70 şi sunt rotunjite la 1 milimetru.
*** Distanţa dintre puncte este formată din segmente cumulate ce sunt mai mici decât valoarea 1 milimetru.

DATE DESPRE IMOBILUL NR. 10927

Oficiul de Cadastru şi Publicitate Imobiliară CALARASI
Biroul de Cadastru şi Publicitate Imobiliară Oltenita

A. Partea I. Descrierea imobilului

TEREN Intravilan

Adresa: Loc. Sohatu, Str George Enescu, Nr. 25, Jud. Calarasi

Nr. Crt	Nr cadastral Nr. topografic	Suprafaţa* (mp)	Observaţii / Referinţe
A1		462	Sector cadastral:123 Teren imprejmuit;

B. Partea II. Proprietari şi acte

Inscrieri privitoare la dreptul de proprietate şi alte drepturi reale		Referinţe
/		
Act Normativ nr. 7, din 13/03/1996 emis de PARLAMENTUL ROMÂNIEI (,art. 13);		
B1	Inscrierea posesiei, drept de PROPRIETATE, dobandit prin Lege, cota actuala 1/1, cota initiala 1/1	A1
	1) **NEIDENTIFICAT NEIDENTIFICAT**	
B2	Se notează mențiunea de proprietar neidentificat.	A1

C. Partea III. SARCINI .

Inscrieri privind dezmembramintele dreptului de proprietate, drepturi reale de garanţie şi sarcini	Referinţe
NU SUNT	

Anexa Nr. 1 La Partea I

Teren

Nr cadastral	Suprafaţa (mp)*	Observaţii / Referinţe
	462	

* Suprafaţa este determinată in planul de proiecţie Stereo 70.

DETALII LINIARE IMOBIL

Date referitoare la teren

Crt	Categorie folosință	Intra vilan	Suprafaţa (mp)	Tarla	Parcelă	Nr. topo	Observaţii / Referinţe
1	curti constructii	DA	462	52	8	-	

Date referitoare la construcţii

Crt	Număr	Destinaţie construcţie	Supraf. (mp)	Situaţie juridică	Observaţii / Referinţe
A1.1		constructii de locuinte	75	Fara acte	Nr. niveluri:1; S. construita la sol:75 mp; S. construita desfasurata:75 mp; C2-LOCUINTA
A1.2		constructii anexa	18	Fara acte	Nr. niveluri:1; S. construita la sol:18 mp; S. construita desfasurata:18 mp; C2-ANEXA
A1.3		constructii de locuinte	59	Fara acte	Nr. niveluri:1; S. construita la sol:59 mp; S. construita desfasurata:59 mp; C3-LOCUINTA
A1.4		constructii anexa	25	Fara acte	Nr. niveluri:1; S. construita la sol:25 mp; S. construita desfasurata:25 mp; C4-ANEXA

Lungime Segmente

1) Valorile lungimilor segmentelor sunt obţinute din proiecţie în plan.

Punct început	X / Y	Punct sfârşit	X / Y	Lungime segment (** (m)
1	620.141,366 314.625,9	2	620.140,774 314.627,402	1.614

Punct început	X / Y	Punct sfârşit	X / Y	Lungime segment (** (m)
2	620.140,774 314.627,402	3	620.139,231 314.632,028	4.877
3	620.139,231 314.632,028	4	620.135,885 314.642,585	11.075
4	620.135,885 314.642,585	5	620.127,53 314.640,92	8.519
5	620.127,53 314.640,92	6	620.120,849 314.639,521	6.826
6	620.120,849 314.639,521	7	620.117,299 314.638,795	3.623
7	620.117,299 314.638,795	8	620.116,109 314.638,672	1.196
8	620.116,109 314.638,672	9	620.115,903 314.634,837	3.841
9	620.115,903 314.634,837	10	620.115,523 314.627,573	7.274
10	620.115,523 314.627,573	11	620.115,289 314.622,098	5.48
11	620.115,289 314.622,098	12	620.115,059 314.618,209	3.896
12	620.115,059 314.618,209	13	620.114,985 314.617,517	0.696
13	620.114,985 314.617,517	14	620.116,926 314.617,565	1.942
14	620.116,926 314.617,565	15	620.117,789 314.617,845	0.907
15	620.117,789 314.617,845	16	620.132,03 314.622,393	14.95
16	620.132,03 314.622,393	17	620.141,513 314.625,418	9.954
17	620.141,513 314.625,418	1	620.141,366 314.625,9	0.504

** Lungimile segmentelor sunt determinate în planul de proiecţie Stereo 70 şi sunt rotunjite la 1 milimetru.
*** Distanţa dintre puncte este formată din segmente cumulate ce sunt mai mici decât valoarea 1 milimetru.

DATE DESPRE IMOBILUL NR. 10928

Oficiul de Cadastru şi Publicitate Imobiliară CALARASI
Biroul de Cadastru şi Publicitate Imobiliară Oltenita

A. Partea I. Descrierea imobilului

TEREN Intravilan

Adresa: Loc. Sohatu, Str Traian Vuia, Nr. 1B, Jud. Calarasi

Nr. Crt	Nr cadastral Nr. topografic	Suprafaţa* (mp)	Observaţii / Referinţe
A1		223	Sector cadastral:123 Teren imprejmuit;

B. Partea II. Proprietari şi acte

Inscrieri privitoare la dreptul de proprietate şi alte drepturi reale		Referinţe
/		
Act Normativ nr. 7, din 13/03/1996 emis de PARLAMENTUL ROMÂNIEI (,art. 13);		
B1	Inscrierea posesiei, drept de PROPRIETATE, dobandit prin Lege, cota actuala 1/1, cota initiala 1/1	A1
	1) **NEIDENTIFICAT NEIDENTIFICAT**	
B2	Se notează mențiunea de proprietar neidentificat.	A1

C. Partea III. SARCINI .

Inscrieri privind dezmembramintele dreptului de proprietate, drepturi reale de garanţie şi sarcini	Referinţe
NU SUNT	

Anexa Nr. 1 La Partea I

Teren

Nr cadastral	Suprafaţa (mp)*	Observaţii / Referinţe
	223	

* Suprafaţa este determinată in planul de proiecţie Stereo 70.

DETALII LINIARE IMOBIL

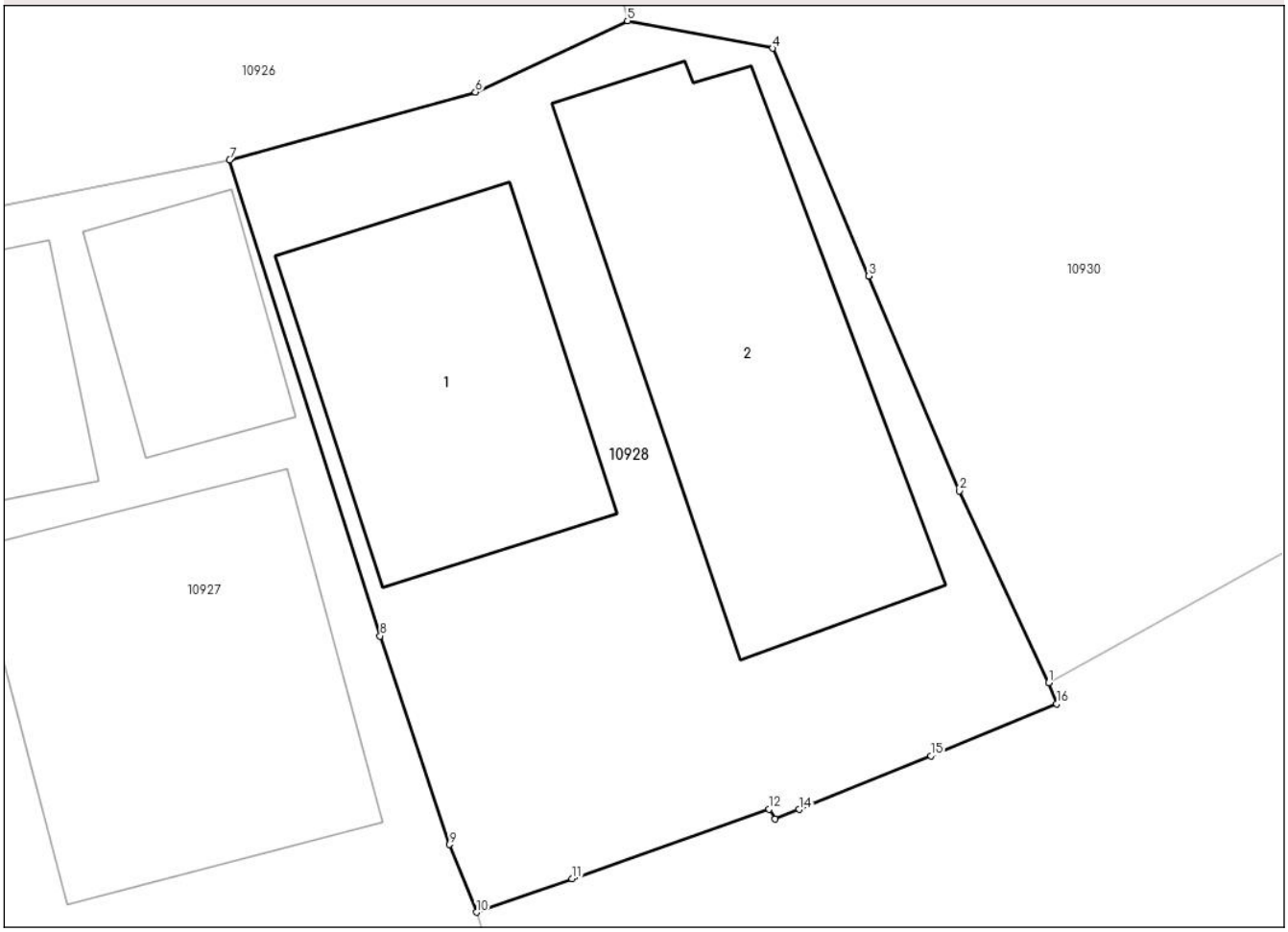

Date referitoare la teren

Crt	Categorie folosință	Intra vilan	Suprafaţa (mp)	Tarla	Parcelă	Nr. topo	Observaţii / Referinţe
1	curti constructii	DA	223	52	9	-	

Date referitoare la construcţii

Crt	Număr	Destinaţie construcţie	Supraf. (mp)	Situaţie juridică	Observaţii / Referinţe
A1.1		constructii de locuinte	42	Fara acte	Nr. niveluri:1; S. construita la sol:42 mp; S. construita desfasurata:42 mp; C2-LOCUINTA
A1.2		constructii de locuinte	59	Fara acte	Nr. niveluri:1; S. construita la sol:59 mp; S. construita desfasurata:59 mp; C2-LOCUINTA

Lungime Segmente

1) Valorile lungimilor segmentelor sunt obţinute din proiecţie în plan.

Punct început	X / Y	Punct sfârşit	X / Y	Lungime segment (** (m)
1	620.154,073 314.630,991	2	620.152,091 314.635,246	4.694
2	620.152,091 314.635,246	3	620.150,071 314.640,011	5.175
3	620.150,071 314.640,011	4	620.147,945 314.645,064	5.482

Punct început	X / Y	Punct sfârşit	X / Y	Lungime segment (** (m)
4	620.147,945 314.645,064	5	620.144,719 314.645,673	3.283
5	620.144,719 314.645,673	6	620.141,343 314.644,087	3.73
6	620.141,343 314.644,087	7	620.135,885 314.642,585	5.661
7	620.135,885 314.642,585	8	620.139,231 314.632,028	11.075
8	620.139,231 314.632,028	9	620.140,774 314.627,402	4.877
9	620.140,774 314.627,402	10	620.141,366 314.625,9	1.614
10	620.141,366 314.625,9	11	620.143,495 314.626,639	2.254
11	620.143,495 314.626,639	12	620.147,868 314.628,186	4.639
12	620.147,868 314.628,186	13	620.147,996 314.627,963	0.257
13	620.147,996 314.627,963	14	620.148,53 314.628,178	0.576
14	620.148,53 314.628,178	15	620.151,455 314.629,369	3.158
15	620.151,455 314.629,369	16	620.154,249 314.630,525	3.024
16	620.154,249 314.630,525	1	620.154,073 314.630,991	0.498

** Lungimile segmentelor sunt determinate în planul de proiecţie Stereo 70 şi sunt rotunjite la 1 milimetru.
*** Distanţa dintre puncte este formată din segmente cumulate ce sunt mai mici decât valoarea 1 milimetru.

DATE DESPRE IMOBILUL NR. 10929

Oficiul de Cadastru şi Publicitate Imobiliară CALARASI
Biroul de Cadastru şi Publicitate Imobiliară Oltenita

A. Partea I. Descrierea imobilului

TEREN Intravilan

Adresa: Loc. Sohatu, Str Traian Vuia, Nr. 7, Jud. Calarasi

Nr. Crt	Nr cadastral Nr. topografic	Suprafaţa* (mp)	Observaţii / Referinţe
A1		624	Sector cadastral:123 Teren imprejmuit;

B. Partea II. Proprietari şi acte

Inscrieri privitoare la dreptul de proprietate şi alte drepturi reale		Referinţe
/		
Act Normativ nr. 7, din 13/03/1996 emis de PARLAMENTUL ROMÂNIEI (,art. 13);		
B1	Inscrierea posesiei, drept de PROPRIETATE, dobandit prin Lege, cota actuala 1/1, cota initiala 1/1	A1
	1) **NEIDENTIFICAT NEIDENTIFICAT**	
B2	Se notează mențiunea de proprietar neidentificat.	A1

C. Partea III. SARCINI .

Inscrieri privind dezmembramintele dreptului de proprietate, drepturi reale de garanţie şi sarcini	Referinţe
NU SUNT	

Anexa Nr. 1 La Partea I

Teren

Nr cadastral	Suprafaţa (mp)*	Observaţii / Referinţe
	624	

* Suprafaţa este determinată in planul de proiecţie Stereo 70.

DETALII LINIARE IMOBIL

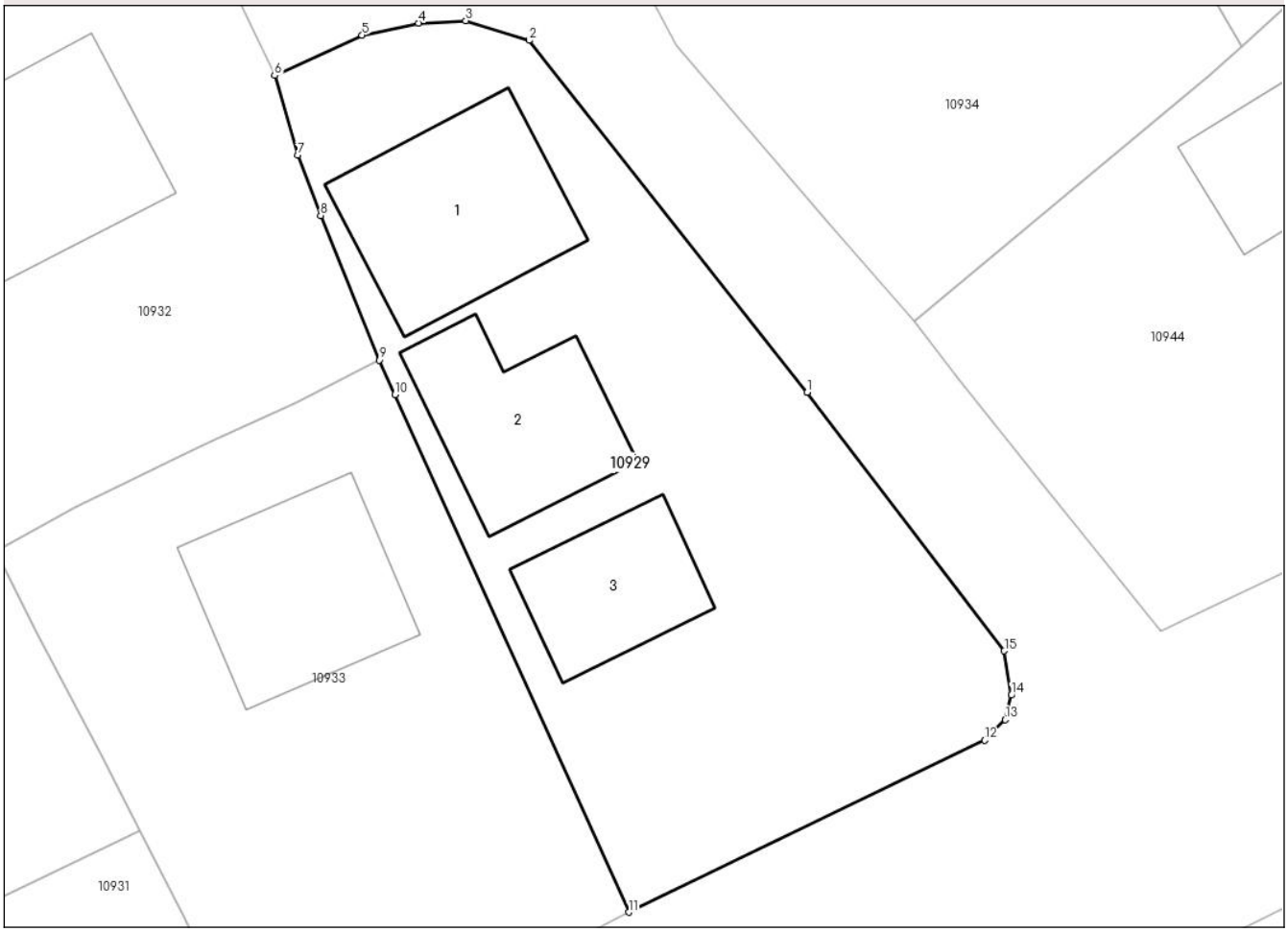

Date referitoare la teren

Crt	Categorie folosință	Intra vilan	Suprafaţa (mp)	Tarla	Parcelă	Nr. topo	Observaţii / Referinţe
1	curti constructii	DA	624	52	12,13	-	

Date referitoare la construcţii

Crt	Număr	Destinaţie construcţie	Supraf. (mp)	Situaţie juridică	Observaţii / Referinţe
A1.1		constructii de locuinte	70	Fara acte	Nr. niveluri:1; S. construita la sol:70 mp; S. construita desfasurata:70 mp; C2-LOCUINTA
A1.2		constructii de locuinte	56	Fara acte	Nr. niveluri:1; S. construita la sol:56 mp; S. construita desfasurata:56 mp; C2-LOCUINTA
A1.3		constructii de locuinte	42	Fara acte	Nr. niveluri:1; S. construita la sol:42 mp; S. construita desfasurata:42 mp; C3-LOCUINTA

Lungime Segmente

1) Valorile lungimilor segmentelor sunt obţinute din proiecţie în plan.

Punct început	X / Y	Punct sfârşit	X / Y	Lungime segment (** (m)
1	620.202,608 314.678,368	2	620.190,295 314.693,938	19.85
2	620.190,295 314.693,938	3	620.187,489 314.694,805	2.937

Punct început	X / Y	Punct sfârşit	X / Y	Lungime segment (** (m)
3	620.187,489 314.694,805	4	620.185,391 314.694,706	2.1
4	620.185,391 314.694,706	5	620.182,895 314.694,166	2.554
5	620.182,895 314.694,166	6	620.179,03 314.692,378	4.259
6	620.179,03 314.692,378	7	620.180,042 314.688,86	3.661
7	620.180,042 314.688,86	8	620.181,058 314.686,185	2.861
8	620.181,058 314.686,185	9	620.183,668 314.679,796	6.902
9	620.183,668 314.679,796	10	620.184,349 314.678,271	1.67
10	620.184,349 314.678,271	11	620.194,707 314.655,372	25.133
11	620.194,707 314.655,372	12	620.210,468 314.662,977	17.5
12	620.210,468 314.662,977	13	620.211,374 314.663,889	1.286
13	620.211,374 314.663,889	14	620.211,65 314.664,973	1.119
14	620.211,65 314.664,973	15	620.211,333 314.666,926	1.979
15	620.211,333 314.666,926	1	620.202,608 314.678,368	14.389

** Lungimile segmentelor sunt determinate în planul de proiecţie Stereo 70 şi sunt rotunjite la 1 milimetru.
*** Distanţa dintre puncte este formată din segmente cumulate ce sunt mai mici decât valoarea 1 milimetru.

DATE DESPRE IMOBILUL NR. 10930

Oficiul de Cadastru şi Publicitate Imobiliară CALARASI
Biroul de Cadastru şi Publicitate Imobiliară Oltenita

A. Partea I. Descrierea imobilului

TEREN Intravilan

Adresa: Loc. Sohatu, Str Traian Vuia, Nr. 1A, Jud. Calarasi

Nr. Crt	Nr cadastral Nr. topografic	Suprafaţa* (mp)	Observaţii / Referinţe
A1		781	Sector cadastral:123 Teren imprejmuit;

B. Partea II. Proprietari şi acte

Inscrieri privitoare la dreptul de proprietate şi alte drepturi reale		Referinţe
/		
Act Normativ nr. 7, din 13/03/1996 emis de PARLAMENTUL ROMÂNIEI (,art. 13);		
B1	Inscrierea posesiei, drept de PROPRIETATE, dobandit prin Lege, cota actuala 1/1, cota initiala 1/1	A1
	1) **NEIDENTIFICAT NEIDENTIFICAT**	
B2	Se notează mențiunea de proprietar neidentificat.	A1

C. Partea III. SARCINI .

Inscrieri privind dezmembramintele dreptului de proprietate, drepturi reale de garanţie şi sarcini	Referinţe
NU SUNT	

Anexa Nr. 1 La Partea I

Teren

Nr cadastral	Suprafaţa (mp)*	Observaţii / Referinţe
	781	

* Suprafaţa este determinată in planul de proiecţie Stereo 70.

DETALII LINIARE IMOBIL

Date referitoare la teren

Crt	Categorie folosință	Intra vilan	Suprafaţa (mp)	Tarla	Parcelă	Nr. topo	Observaţii / Referinţe
1	curti constructii	DA	781	52	15	-	

Date referitoare la construcţii

Crt	Număr	Destinaţie construcţie	Supraf. (mp)	Situaţie juridică	Observaţii / Referinţe
A1.1		constructii de locuinte	111	Fara acte	Nr. niveluri:1; S. construita la sol:111 mp; S. construita desfasurata:111 mp; C2-LOCUINTA
A1.2		constructii anexa	8	Fara acte	Nr. niveluri:1; S. construita la sol:8 mp; S. construita desfasurata:8 mp; C2-ANEXA

Lungime Segmente

1) Valorile lungimilor segmentelor sunt obţinute din proiecţie în plan.

Punct început	X / Y	Punct sfârşit	X / Y	Lungime segment (** (m)
1	620.168,132 314.642,152	2	620.164,129 314.649,069	7.992
3	620.163,169 314.650,736	4	620.162,229 314.652,726	2.201
5	620.161,73 314.653,593	6	620.158,437 314.659,316	6.603

Punct început	X / Y	Punct sfârşit	X / Y	Lungime segment (** (m)
2	620.164,129 314.649,069	3	620.163,169 314.650,736	1.924
4	620.162,229 314.652,726	5	620.161,73 314.653,593	1.0
6	620.158,437 314.659,316	7	620.155,181 314.664,858	6.428

Punct început	X / Y	Punct sfârşit	X / Y	Lungime segment (** (m)
7	620.155,181 314.664,858	8	620.151,911 314.670,49	6.512
9	620.149,931 314.675,377	10	620.149,146 314.677,007	1.809
11	620.146,922 314.682,611	12	620.146,147 314.684,406	1.955
13	620.142,124 314.683,149	14	620.137,833 314.681,863	4.48
15	620.136,078 314.681,356	16	620.138,622 314.670,712	10.944
17	620.141,196 314.660,375	18	620.141,602 314.658,816	1.611
19	620.143,104 314.652,515	20	620.144,719 314.645,673	7.03
21	620.147,945 314.645,064	22	620.150,071 314.640,011	5.482
23	620.152,091 314.635,246	24	620.154,073 314.630,991	4.694
25	620.160,004 314.634,27	26	620.169,389 314.639,227	10.614

Punct început	X / Y	Punct sfârşit	X / Y	Lungime segment (** (m)
8	620.151,911 314.670,49	9	620.149,931 314.675,377	5.273
10	620.149,146 314.677,007	11	620.146,922 314.682,611	6.029
12	620.146,147 314.684,406	13	620.142,124 314.683,149	4.215
14	620.137,833 314.681,863	15	620.136,078 314.681,356	1.827
16	620.138,622 314.670,712	17	620.141,196 314.660,375	10.653
18	620.141,602 314.658,816	19	620.143,104 314.652,515	6.478
20	620.144,719 314.645,673	21	620.147,945 314.645,064	3.283
22	620.150,071 314.640,011	23	620.152,091 314.635,246	5.175
24	620.154,073 314.630,991	25	620.160,004 314.634,27	6.777
26	620.169,389 314.639,227	1	620.168,132 314.642,152	3.184

** Lungimile segmentelor sunt determinate în planul de proiecţie Stereo 70 şi sunt rotunjite la 1 milimetru.
*** Distanţa dintre puncte este formată din segmente cumulate ce sunt mai mici decât valoarea 1 milimetru.

DATE DESPRE IMOBILUL NR. 10931

Oficiul de Cadastru şi Publicitate Imobiliară CALARASI
Biroul de Cadastru şi Publicitate Imobiliară Oltenita

A. Partea I. Descrierea imobilului

TEREN Intravilan

Adresa: Loc. Sohatu, Str Traian Vuia, Nr. 3, Jud. Calarasi

Nr. Crt	Nr cadastral Nr. topografic	Suprafaţa* (mp)	Observaţii / Referinţe
A1		156	Sector cadastral:123 Teren imprejmuit;

B. Partea II. Proprietari şi acte

Inscrieri privitoare la dreptul de proprietate şi alte drepturi reale		Referinţe
/		
Act Administrativ nr. 67990, din 22/01/1998 emis de CJSDPAT CALARASI;		
B1	Intabulare, drept de PROPRIETATE, dobandit prin Reconstituire, cota actuala 1/1, cota initiala 1/1	A1
	1) **IVAN IOANA**, LIPSA CNP 2) **MOCANU CONSTANTIN**, LIPSA CNP 3) **PORUMBEL NICULINA**, LIPSA CNP	

C. Partea III. SARCINI .

Inscrieri privind dezmembramintele dreptului de proprietate, drepturi reale de garanţie şi sarcini	Referinţe
NU SUNT	

Anexa Nr. 1 La Partea I

Teren

Nr cadastral	Suprafaţa (mp)*	Observaţii / Referinţe
	156	

* Suprafaţa este determinată in planul de proiecţie Stereo 70.

DETALII LINIARE IMOBIL

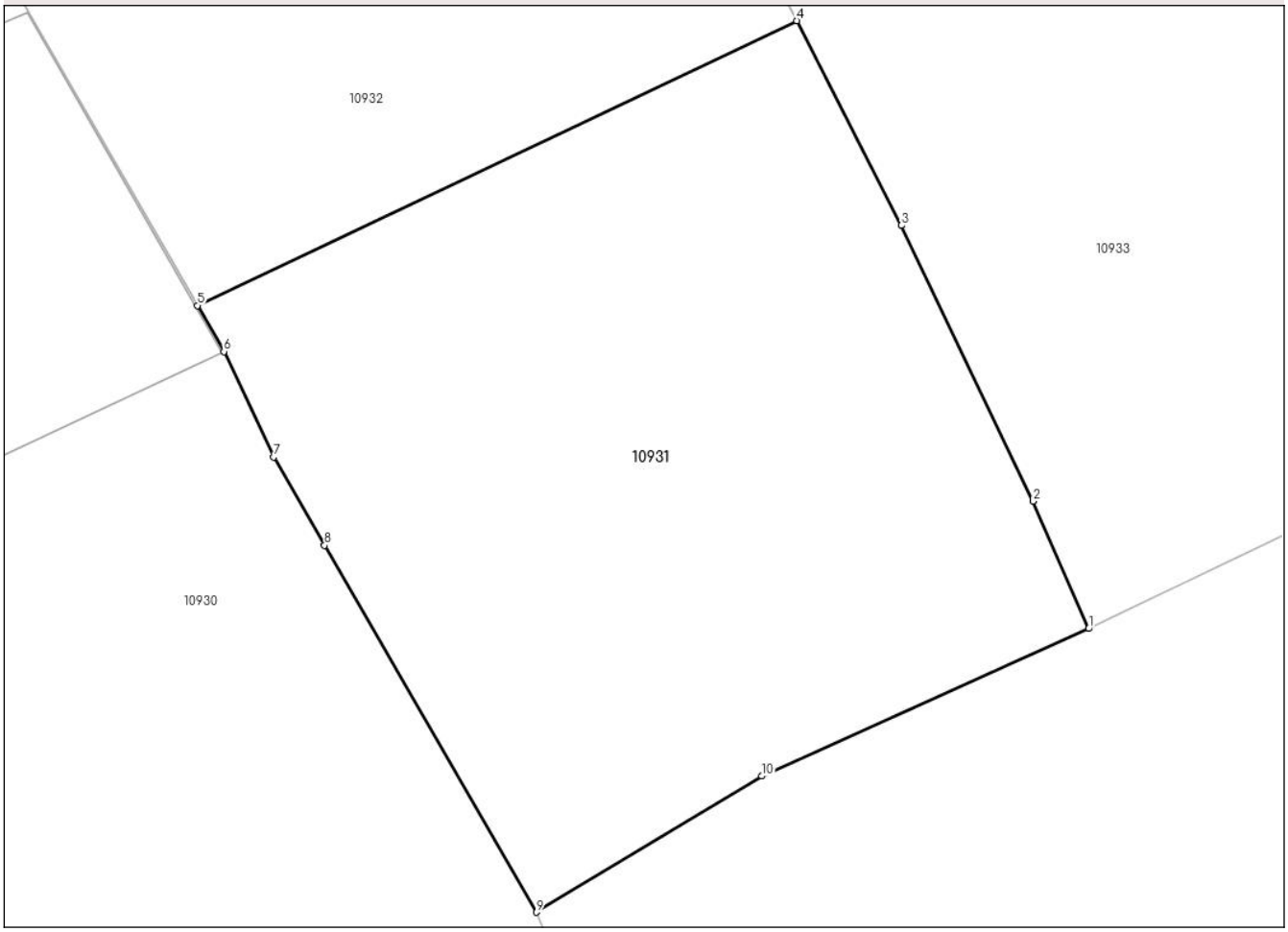

Date referitoare la teren

Crt	Categorie folosință	Intra vilan	Suprafaţa (mp)	Tarla	Parcelă	Nr. topo	Observaţii / Referinţe
1	curti constructii	DA	156	52	10	-	

Lungime Segmente
1) Valorile lungimilor segmentelor sunt obţinute din proiecţie în plan.

Punct început	X / Y	Punct sfârşit	X / Y	Lungime segment (** (m)
1	620.178,556 314.647,501	2	620.177,51 314.649,904	2.621
2	620.177,51 314.649,904	3	620.175,016 314.655,103	5.766
3	620.175,016 314.655,103	4	620.173,046 314.658,965	4.335
4	620.173,046 314.658,965	5	620.161,73 314.653,593	12.526
5	620.161,73 314.653,593	6	620.162,229 314.652,726	1.0

Punct început	X / Y	Punct sfârşit	X / Y	Lungime segment (** (m)
6	620.162,229 314.652,726	7	620.163,169 314.650,736	2.201
7	620.163,169 314.650,736	8	620.164,129 314.649,069	1.924
8	620.164,129 314.649,069	9	620.168,132 314.642,152	7.992
9	620.168,132 314.642,152	10	620.172,385 314.644,718	4.967
10	620.172,385 314.644,718	1	620.178,556 314.647,501	6.77

** Lungimile segmentelor sunt determinate în planul de proiecţie Stereo 70 şi sunt rotunjite la 1 milimetru.
*** Distanţa dintre puncte este formată din segmente cumulate ce sunt mai mici decât valoarea 1 milimetru.

DATE DESPRE IMOBILUL NR. 10932

Oficiul de Cadastru şi Publicitate Imobiliară CALARASI
Biroul de Cadastru şi Publicitate Imobiliară Oltenita

A. Partea I. Descrierea imobilului

TEREN Intravilan

Adresa: Loc. Sohatu, Str Ioan Slavici, Nr. 1A-1B, Jud. Calarasi

Nr. Crt	Nr cadastral Nr. topografic	Suprafaţa* (mp)	Observaţii / Referinţe
A1		1.194	Sector cadastral:123 Teren imprejmuit;

B. Partea II. Proprietari şi acte

Inscrieri privitoare la dreptul de proprietate şi alte drepturi reale		Referinţe
/		
Act Administrativ nr. 67990, din 22/01/1998 emis de CJSDPAT CALARASI;		
B1	Intabulare, drept de PROPRIETATE, dobandit prin Reconstituire, cota actuala 1/1, cota initiala 1/1	A1
	1) **IVAN IOANA**, LIPSA CNP 2) **MOCANU CONSTANTIN**, LIPSA CNP 3) **MOCANU GHEORGHE**, LIPSA CNP 4) **PORUMBEL NICULINA**, LIPSA CNP	

C. Partea III. SARCINI .

Inscrieri privind dezmembramintele dreptului de proprietate, drepturi reale de garanţie şi sarcini	Referinţe
NU SUNT	

Anexa Nr. 1 La Partea I

Teren

Nr cadastral	Suprafaţa (mp)*	Observaţii / Referinţe
	1.194	

* Suprafaţa este determinată in planul de proiecţie Stereo 70.

DETALII LINIARE IMOBIL

Date referitoare la teren

Crt	Categorie folosință	Intra vilan	Suprafaţa (mp)	Tarla	Parcelă	Nr. topo	Observaţii / Referinţe
1	curti constructii	DA	1.194	52	3,14	-	

Date referitoare la construcţii

Crt	Număr	Destinaţie construcţie	Supraf. (mp)	Situaţie juridică	Observaţii / Referinţe
A1.1		constructii de locuinte	51	Fara acte	Nr. niveluri:1; S. construita la sol:51 mp; S. construita desfasurata:51 mp; C2-LOCUINTA
A1.2		constructii de locuinte	108	Fara acte	Nr. niveluri:1; S. construita la sol:108 mp; S. construita desfasurata:108 mp; C2-LOCUINTA
A1.3		constructii de locuinte	35	Fara acte	Nr. niveluri:1; S. construita la sol:35 mp; S. construita desfasurata:35 mp; C3-LOCUINTA
A1.4		constructii anexa	18	Fara acte	Nr. niveluri:1; S. construita la sol:18 mp; S. construita desfasurata:18 mp; C4-ANEXA

Lungime Segmente

1) Valorile lungimilor segmentelor sunt obţinute din proiecţie în plan.

Punct început	X / Y	Punct sfârşit	X / Y	Lungime segment (** (m)
1	620.162,755 314.720,271	2	620.159,875 314.718,208	3.543

Punct început	X / Y	Punct sfârşit	X / Y	Lungime segment (** (m)
2	620.159,875 314.718,208	3	620.152,477 314.713,431	8.806

Punct început	X / Y	Punct sfârşit	X / Y	Lungime segment (** (m)
3	620.152,477 314.713,431	4	620.154,266 314.710,072	3.806
5	620.156,605 314.705,02	6	620.156,983 314.703,803	1.274
7	620.159,09 314.698,962	8	620.162,093 314.692,211	7.389
9	620.156,973 314.689,837	10	620.146,147 314.684,406	12.112
11	620.146,922 314.682,611	12	620.149,146 314.677,007	6.029
13	620.149,931 314.675,377	14	620.151,911 314.670,49	5.273
15	620.155,181 314.664,858	16	620.158,437 314.659,316	6.428
17	620.161,73 314.653,593	18	620.173,046 314.658,965	12.526
19	620.171,37 314.662,249	20	620.168,493 314.667,708	6.171
21	620.166,67 314.671,328	22	620.170,172 314.673,249	3.994
23	620.175,908 314.676,031	24	620.179,985 314.677,929	4.497
25	620.183,668 314.679,796	26	620.181,058 314.686,185	6.902
27	620.180,042 314.688,86	28	620.179,03 314.692,378	3.661
29	620.175,724 314.699,438	1	620.162,755 314.720,271	24.54

Punct început	X / Y	Punct sfârşit	X / Y	Lungime segment (** (m)
4	620.154,266 314.710,072	5	620.156,605 314.705,02	5.567
6	620.156,983 314.703,803	7	620.159,09 314.698,962	5.28
8	620.162,093 314.692,211	9	620.156,973 314.689,837	5.644
10	620.146,147 314.684,406	11	620.146,922 314.682,611	1.955
12	620.149,146 314.677,007	13	620.149,931 314.675,377	1.809
14	620.151,911 314.670,49	15	620.155,181 314.664,858	6.512
16	620.158,437 314.659,316	17	620.161,73 314.653,593	6.603
18	620.173,046 314.658,965	19	620.171,37 314.662,249	3.687
20	620.168,493 314.667,708	21	620.166,67 314.671,328	4.053
22	620.170,172 314.673,249	23	620.175,908 314.676,031	6.375
24	620.179,985 314.677,929	25	620.183,668 314.679,796	4.129
26	620.181,058 314.686,185	27	620.180,042 314.688,86	2.861
28	620.179,03 314.692,378	29	620.175,724 314.699,438	7.796

** Lungimile segmentelor sunt determinate în planul de proiecţie Stereo 70 şi sunt rotunjite la 1 milimetru.
*** Distanţa dintre puncte este formată din segmente cumulate ce sunt mai mici decât valoarea 1 milimetru.

DATE DESPRE IMOBILUL NR. 10933

Oficiul de Cadastru şi Publicitate Imobiliară CALARASI
Biroul de Cadastru şi Publicitate Imobiliară Oltenita

A. Partea I. Descrierea imobilului

TEREN Intravilan

Adresa: Loc. Sohatu, Str Traian Vuia, Nr. 5, Jud. Calarasi

Nr. Crt	Nr cadastral Nr. topografic	Suprafaţa* (mp)	Observaţii / Referinţe
A1		Din acte: 460 Masurata: 492	Sector cadastral:123 Teren imprejmuit;

Construcţii

Crt	Nr cadastral Nr. topografic	Adresa	Observaţii / Referinţe
A1.1		Loc. Sohatu, Str Traian Vuia, Nr. 5, Jud. Calarasi	Nr. niveluri:1; S. construita la sol:65 mp; S. construita desfasurata:65 mp; C1-LOCUINTA

B. Partea II. Proprietari şi acte

Inscrieri privitoare la dreptul de proprietate şi alte drepturi reale		Referinţe
/		
Act Administrativ nr. 68840, din 02/09/2010 emis de CJSDPAT CALARASI;		
B1	Intabulare, drept de PROPRIETATE, dobandit prin Reconstituire, cota actuala 1/1, cota initiala 1/1	A1
	1) **TAMBAC MARIN**	
Act Administrativ nr. 1115, din 08/03/2024 emis de PRIMARIA SOHATU;		
B2	Intabulare, drept de PROPRIETATE, dobandit prin Construire, cota actuala 1/1, cota initiala 1/1	A1.1
	1) **TAMBAC MARIN**	

C. Partea III. SARCINI .

Inscrieri privind dezmembramintele dreptului de proprietate, drepturi reale de garanţie şi sarcini	Referinţe
NU SUNT	

Anexa Nr. 1 La Partea I

Teren

Nr cadastral	Suprafaţa (mp)*	Observaţii / Referinţe
	Din acte: 460 Masurata: 492	

* Suprafaţa este determinată in planul de proiecţie Stereo 70.

DETALII LINIARE IMOBIL

Date referitoare la teren

Crt	Categorie folosinţă	Intra vilan	Suprafaţa (mp)	Tarla	Parcelă	Nr. topo	Observaţii / Referinţe
1	curti constructii	DA	492	52	11	-	

Date referitoare la construcţii

Crt	Număr	Destinaţie construcţie	Supraf. (mp)	Situaţie juridică	Observaţii / Referinţe
A1.1		constructii de locuinte	65	Cu acte	Nr. niveluri:1; S. construita la sol:65 mp; S. construita desfasurata:65 mp; C1-LOCUINTA

Lungime Segmente
1) Valorile lungimilor segmentelor sunt obţinute din proiecţie în plan.

Punct început	X / Y	Punct sfârşit	X / Y	Lungime segment (** (m)
1	620.194,707 314.655,372	2	620.184,349 314.678,271	25.133
2	620.184,349 314.678,271	3	620.183,668 314.679,796	1.67
3	620.183,668 314.679,796	4	620.179,985 314.677,929	4.129

Punct început	X / Y	Punct sfârşit	X / Y	Lungime segment (** (m)
4	620.179,985 314.677,929	5	620.175,908 314.676,031	4.497
5	620.175,908 314.676,031	6	620.170,172 314.673,249	6.375
6	620.170,172 314.673,249	7	620.166,67 314.671,328	3.994
7	620.166,67 314.671,328	8	620.168,493 314.667,708	4.053
8	620.168,493 314.667,708	9	620.171,37 314.662,249	6.171
9	620.171,37 314.662,249	10	620.173,046 314.658,965	3.687
10	620.173,046 314.658,965	11	620.175,016 314.655,103	4.335
11	620.175,016 314.655,103	12	620.177,51 314.649,904	5.766
12	620.177,51 314.649,904	13	620.178,556 314.647,501	2.621
13	620.178,556 314.647,501	14	620.183,566 314.649,912	5.56
14	620.183,566 314.649,912	15	620.188,694 314.652,264	5.642
15	620.188,694 314.652,264	16	620.191,144 314.653,544	2.764
16	620.191,144 314.653,544	1	620.194,707 314.655,372	4.005

** Lungimile segmentelor sunt determinate în planul de proiecţie Stereo 70 şi sunt rotunjite la 1 milimetru.
*** Distanţa dintre puncte este formată din segmente cumulate ce sunt mai mici decât valoarea 1 milimetru.