DATE DESPRE IMOBILUL NR. 10792

Oficiul de Cadastru şi Publicitate Imobiliară CALARASI
Biroul de Cadastru şi Publicitate Imobiliară Oltenita

A. Partea I. Descrierea imobilului

TEREN Intravilan

Adresa: Loc. Sohatu, Str Traian Vuia, Nr. 18, Jud. Calarasi

Nr. Crt	Nr cadastral Nr. topografic	Suprafaţa* (mp)	Observaţii / Referinţe
A1		551	Sector cadastral:126 Teren imprejmuit;

B. Partea II. Proprietari şi acte

Inscrieri privitoare la dreptul de proprietate şi alte drepturi reale		Referinţe
/		
Act Normativ nr. 7, din 13/03/1996 emis de PARLAMENTUL ROMÂNIEI (,art. 13);		
B1	Inscrierea posesiei, drept de PROPRIETATE, dobandit prin Lege, cota actuala 1/1, cota initiala 1/1	A1
	1) **NEIDENTIFICAT NEIDENTIFICAT**	
B2	Se notează mențiunea de proprietar neidentificat.	A1

C. Partea III. SARCINI .

Inscrieri privind dezmembramintele dreptului de proprietate, drepturi reale de garanţie şi sarcini	Referinţe
NU SUNT	

Anexa Nr. 1 La Partea I

Teren

Nr cadastral	Suprafaţa (mp)*	Observaţii / Referinţe
	551	

* Suprafaţa este determinată in planul de proiecţie Stereo 70.

DETALII LINIARE IMOBIL

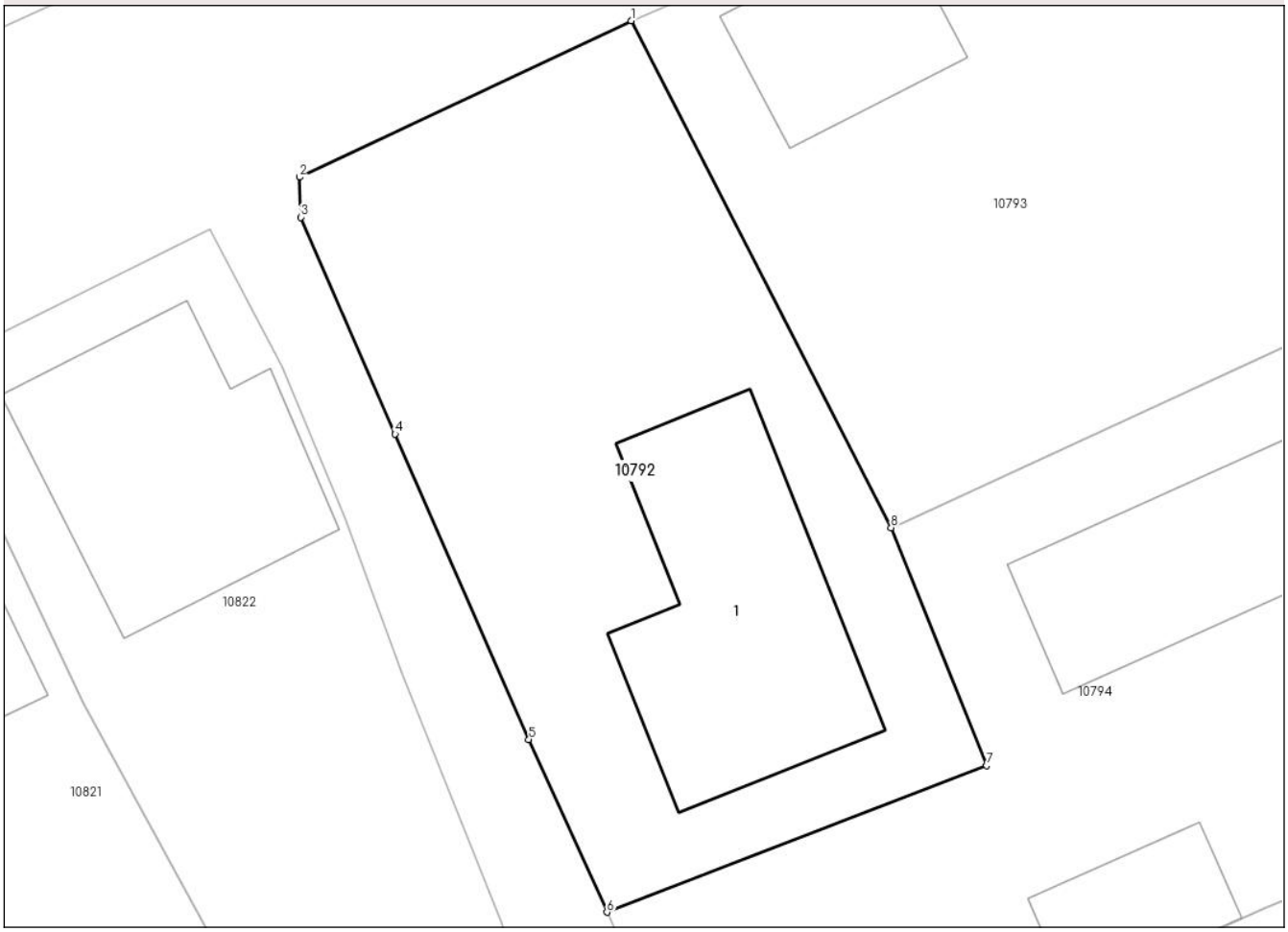

Date referitoare la teren

Crt	Categorie folosință	Intra vilan	Suprafaţa (mp)	Tarla	Parcelă	Nr. topo	Observaţii / Referinţe
1	curti constructii	DA	551	56	37	-	

Date referitoare la construcţii

Crt	Număr	Destinaţie construcţie	Supraf. (mp)	Situaţie juridică	Observaţii / Referinţe
A1.1		constructii de locuinte	115	Fara acte	Nr. niveluri:1; S. construita la sol:115 mp; S. construita desfasurata:115 mp; Locuinta

Lungime Segmente
1) Valorile lungimilor segmentelor sunt obţinute din proiecţie în plan.

Punct început	X / Y	Punct sfârşit	X / Y	Lungime segment (** (m)
1	620.288,097 314.688,693	2	620.274,466 314.682,271	15.068
2	620.274,466 314.682,271	3	620.274,52 314.680,624	1.648
3	620.274,52 314.680,624	4	620.278,399 314.671,717	9.715
4	620.278,399 314.671,717	5	620.283,896 314.659,184	13.686

Punct început	X / Y	Punct sfârşit	X / Y	Lungime segment (** (m)
5	620.283,896 314.659,184	6	620.287,108 314.652,088	7.789
6	620.287,108 314.652,088	7	620.302,715 314.658,109	16.728
7	620.302,715 314.658,109	8	620.298,79 314.667,879	10.529
8	620.298,79 314.667,879	1	620.288,097 314.688,693	23.4

** Lungimile segmentelor sunt determinate în planul de proiecţie Stereo 70 şi sunt rotunjite la 1 milimetru.
*** Distanţa dintre puncte este formată din segmente cumulate ce sunt mai mici decât valoarea 1 milimetru.

DATE DESPRE IMOBILUL NR. 10793

Oficiul de Cadastru şi Publicitate Imobiliară CALARASI
Biroul de Cadastru şi Publicitate Imobiliară Oltenita

A. Partea I. Descrierea imobilului

TEREN Intravilan

Adresa: Loc. Sohatu, Str Traian Vuia, Nr. 20, Jud. Calarasi

Nr. Crt	Nr cadastral Nr. topografic	Suprafaţa* (mp)	Observaţii / Referinţe
A1		593	Sector cadastral:126 Teren imprejmuit;

B. Partea II. Proprietari şi acte

Inscrieri privitoare la dreptul de proprietate şi alte drepturi reale		Referinţe
/		
Act Normativ nr. 7, din 13/03/1996 emis de PARLAMENTUL ROMÂNIEI (,art. 13);		
B1	Inscrierea posesiei, drept de PROPRIETATE, dobandit prin Lege, cota actuala 1/1, cota initiala 1/1	A1
	1) **NEIDENTIFICAT NEIDENTIFICAT**	
B2	Se notează mențiunea de proprietar neidentificat.	A1

C. Partea III. SARCINI .

Inscrieri privind dezmembramintele dreptului de proprietate, drepturi reale de garanţie şi sarcini	Referinţe
NU SUNT	

Anexa Nr. 1 La Partea I

Teren

Nr cadastral	Suprafaţa (mp)*	Observaţii / Referinţe
	593	

* Suprafaţa este determinată in planul de proiecţie Stereo 70.

DETALII LINIARE IMOBIL

Date referitoare la teren

Crt	Categorie folosință	Intra vilan	Suprafaţa (mp)	Tarla	Parcelă	Nr. topo	Observaţii / Referinţe
1	curti constructii	DA	593	56	37/1	-	

Date referitoare la construcţii

Crt	Număr	Destinaţie construcţie	Supraf. (mp)	Situaţie juridică	Observaţii / Referinţe
A1.1		constructii de locuinte	51	Fara acte	Nr. niveluri:1; S. construita la sol:51 mp; S. construita desfasurata:51 mp; Locuinta

Lungime Segmente
1) Valorile lungimilor segmentelor sunt obţinute din proiecţie în plan.

Punct început	X / Y	Punct sfârşit	X / Y	Lungime segment (** (m)
1	620.321,274 314.678,199	2	620.317,992 314.687,338	9.71
2	620.317,992 314.687,338	3	620.315,06 314.692,987	6.365
3	620.315,06 314.692,987	4	620.313,394 314.695,335	2.879
4	620.313,394 314.695,335	5	620.311,738 314.697,516	2.738

Punct început	X / Y	Punct sfârşit	X / Y	Lungime segment (** (m)
5	620.311,738 314.697,516	6	620.310,452 314.698,203	1.458
6	620.310,452 314.698,203	7	620.308,488 314.698,082	1.968
7	620.308,488 314.698,082	8	620.298,961 314.693,357	10.634
8	620.298,961 314.693,357	9	620.288,097 314.688,693	11.823
9	620.288,097 314.688,693	10	620.298,79 314.667,879	23.4
10	620.298,79 314.667,879	1	620.321,274 314.678,199	24.739

** Lungimile segmentelor sunt determinate în planul de proiecţie Stereo 70 şi sunt rotunjite la 1 milimetru.
*** Distanţa dintre puncte este formată din segmente cumulate ce sunt mai mici decât valoarea 1 milimetru.

DATE DESPRE IMOBILUL NR. 10794

Oficiul de Cadastru şi Publicitate Imobiliară CALARASI
Biroul de Cadastru şi Publicitate Imobiliară Oltenita

A. Partea I. Descrierea imobilului

TEREN Intravilan

Adresa: Loc. Sohatu, Str Ion Ghica, Nr. 2, Jud. Calarasi

Nr. Crt	Nr cadastral Nr. topografic	Suprafaţa* (mp)	Observaţii / Referinţe
A1		Din acte: 950 Masurata: 918	Sector cadastral:126 Teren imprejmuit;

Construcţii

Crt	Nr cadastral Nr. topografic	Adresa	Observaţii / Referinţe
A1.1		Loc. Sohatu, Str Ion Ghica, Nr. 2, Jud. Calarasi	Nr. niveluri:1; S. construita la sol:81 mp; S. construita desfasurata:81 mp; Locuinta
A1.2		Loc. Sohatu, Str Ion Ghica, Nr. 2, Jud. Calarasi	Nr. niveluri:1; S. construita la sol:33 mp; S. construita desfasurata:33 mp; Locuinta

B. Partea II. Proprietari şi acte

Inscrieri privitoare la dreptul de proprietate şi alte drepturi reale		Referinţe
/		
Act Administrativ nr. 67954, din 12/01/1998 emis de CJSDPAT CALARASI;		
B1	Intabulare, drept de PROPRIETATE, dobandit prin Reconstituire, cota actuala 1/1, cota initiala 1/1	A1
	1) **RĂDOI L. MARIN**, LIPSA CNP	
Act Administrativ nr. 1115, din 08/03/2024 emis de PRIMARIA SOHATU;		
B2	Intabulare, drept de PROPRIETATE, dobandit prin Construire, cota actuala 1/1, cota initiala 1/1	A1.1, A1.2
	1) **RĂDOI L. MARIN**, LIPSA CNP	

C. Partea III. SARCINI .

Inscrieri privind dezmembramintele dreptului de proprietate, drepturi reale de garanţie şi sarcini	Referinţe
NU SUNT	

Anexa Nr. 1 La Partea I

Teren

Nr cadastral	Suprafaţa (mp)*	Observaţii / Referinţe
	Din acte: 950 Masurata: 918	

* Suprafaţa este determinată in planul de proiecţie Stereo 70.

DETALII LINIARE IMOBIL

Date referitoare la teren

Crt	Categorie folosinţă	Intra vilan	Suprafaţa (mp)	Tarla	Parcelă	Nr. topo	Observaţii / Referinţe
1	curti constructii	DA	760	56	38	-	
2	vie	DA	158	56	39	-	

Date referitoare la construcţii

Crt	Număr	Destinaţie construcţie	Supraf. (mp)	Situaţie juridică	Observaţii / Referinţe
A1.1		constructii de locuinte	81	Cu acte	Nr. niveluri:1; S. construita la sol:81 mp; S. construita desfasurata:81 mp; Locuinta
A1.2		constructii de locuinte	33	Cu acte	Nr. niveluri:1; S. construita la sol:33 mp; S. construita desfasurata:33 mp; Locuinta

Lungime Segmente

1) Valorile lungimilor segmentelor sunt obţinute din proiecţie în plan.

Punct început	X / Y	Punct sfârşit	X / Y	Lungime segment (** (m)
1	620.330,287 314.659,262	2	620.328,197 314.664,218	5.379
2	620.328,197 314.664,218	3	620.326,119 314.669,667	5.832

Punct început	X / Y	Punct sfârşit	X / Y	Lungime segment (** (m)
3	620.326,119 314.669,667	4	620.322,116 314.678,574	9.765
4	620.322,116 314.678,574	5	620.321,274 314.678,199	0.922
5	620.321,274 314.678,199	6	620.298,79 314.667,879	24.739
6	620.298,79 314.667,879	7	620.302,715 314.658,109	10.529
7	620.302,715 314.658,109	8	620.287,108 314.652,088	16.728
8	620.287,108 314.652,088	9	620.291,411 314.642,25	10.738
9	620.291,411 314.642,25	10	620.297,244 314.629,233	14.264
10	620.297,244 314.629,233	11	620.300,855 314.630,666	3.885
11	620.300,855 314.630,666	12	620.308,854 314.634,13	8.717
12	620.308,854 314.634,13	13	620.310,575 314.634,869	1.873
13	620.310,575 314.634,869	14	620.304,693 314.648,091	14.471
14	620.304,693 314.648,091	15	620.306,145 314.648,716	1.581
15	620.306,145 314.648,716	16	620.309,862 314.650,349	4.06
16	620.309,862 314.650,349	17	620.314,15 314.652,25	4.69
17	620.314,15 314.652,25	18	620.318,037 314.653,853	4.205
18	620.318,037 314.653,853	19	620.325,254 314.657,019	7.881
19	620.325,254 314.657,019	1	620.330,287 314.659,262	5.51

** Lungimile segmentelor sunt determinate în planul de proiecţie Stereo 70 şi sunt rotunjite la 1 milimetru.
*** Distanţa dintre puncte este formată din segmente cumulate ce sunt mai mici decât valoarea 1 milimetru.

DATE DESPRE IMOBILUL NR. 10795

Oficiul de Cadastru şi Publicitate Imobiliară CALARASI
Biroul de Cadastru şi Publicitate Imobiliară Oltenita

A. Partea I. Descrierea imobilului

TEREN Intravilan

Adresa: Loc. Sohatu, Str Ion Ghica, Nr. 4, Jud. Calarasi

Nr. Crt	Nr cadastral Nr. topografic	Suprafaţa* (mp)	Observaţii / Referinţe
A1		841	Sector cadastral:126 Teren imprejmuit;

B. Partea II. Proprietari şi acte

Inscrieri privitoare la dreptul de proprietate şi alte drepturi reale		Referinţe
/		
Act Normativ nr. 7, din 13/03/1996 emis de PARLAMENTUL ROMÂNIEI (,art. 13);		
B1	Inscrierea posesiei, drept de PROPRIETATE, dobandit prin Lege, cota actuala 1/1, cota initiala 1/1	A1
	1) **NEIDENTIFICAT NEIDENTIFICAT**	
B2	Se notează mențiunea de proprietar neidentificat.	A1

C. Partea III. SARCINI .

Inscrieri privind dezmembramintele dreptului de proprietate, drepturi reale de garanţie şi sarcini	Referinţe
NU SUNT	

Anexa Nr. 1 La Partea I

Teren

Nr cadastral	Suprafaţa (mp)*	Observaţii / Referinţe
	841	

* Suprafaţa este determinată in planul de proiecţie Stereo 70.

DETALII LINIARE IMOBIL

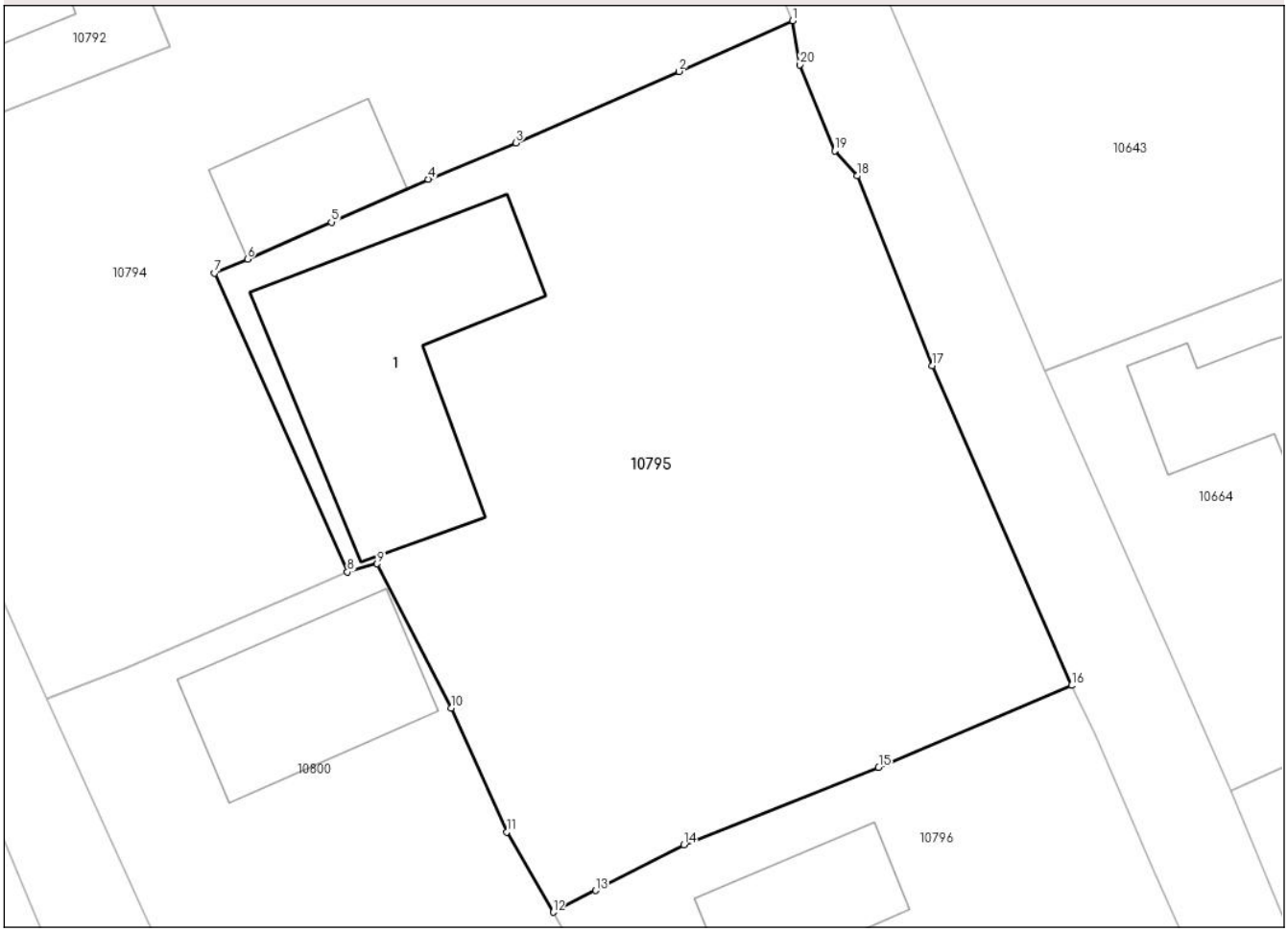

Date referitoare la teren

Crt	Categorie folosință	Intra vilan	Suprafaţa (mp)	Tarla	Parcelă	Nr. topo	Observaţii / Referinţe
1	curti constructii	DA	300	56	41	-	
12	arabil	DA	541	56	42	-	

Date referitoare la construcţii

Crt	Număr	Destinaţie construcţie	Supraf. (mp)	Situaţie juridică	Observaţii / Referinţe
A1.1		constructii de locuinte	108	Fara acte	Nr. niveluri:1; S. construita la sol:108 mp; S. construita desfasurata:108 mp; Locuinta

Lungime Segmente
1) Valorile lungimilor segmentelor sunt obţinute din proiecţie în plan.

Punct început	X / Y	Punct sfârşit	X / Y	Lungime segment (** (m)
1	620.330,287 314.659,262	2	620.325,254 314.657,019	5.51
2	620.325,254 314.657,019	3	620.318,037 314.653,853	7.881
3	620.318,037 314.653,853	4	620.314,15 314.652,25	4.205

Punct început	X / Y	Punct sfârşit	X / Y	Lungime segment (** (m)
4	620.314,15 314.652,25	5	620.309,862 314.650,349	4.69
5	620.309,862 314.650,349	6	620.306,145 314.648,716	4.06
6	620.306,145 314.648,716	7	620.304,693 314.648,091	1.581
7	620.304,693 314.648,091	8	620.310,575 314.634,869	14.471
8	620.310,575 314.634,869	9	620.311,884 314.635,231	1.358
9	620.311,884 314.635,231	10	620.315,161 314.628,842	7.18
10	620.315,161 314.628,842	11	620.317,623 314.623,357	6.012
11	620.317,623 314.623,357	12	620.319,683 314.619,813	4.099
12	620.319,683 314.619,813	13	620.321,576 314.620,772	2.122
13	620.321,576 314.620,772	14	620.325,483 314.622,79	4.397
14	620.325,483 314.622,79	15	620.334,105 314.626,222	9.28
15	620.334,105 314.626,222	16	620.342,648 314.629,847	9.28
16	620.342,648 314.629,847	17	620.336,49 314.643,991	15.426
17	620.336,49 314.643,991	18	620.333,162 314.652,395	9.039
18	620.333,162 314.652,395	19	620.332,155 314.653,499	1.494
19	620.332,155 314.653,499	20	620.330,621 314.657,315	4.113
20	620.330,621 314.657,315	1	620.330,287 314.659,262	1.975

** Lungimile segmentelor sunt determinate în planul de proiecţie Stereo 70 şi sunt rotunjite la 1 milimetru.
*** Distanţa dintre puncte este formată din segmente cumulate ce sunt mai mici decât valoarea 1 milimetru.

DATE DESPRE IMOBILUL NR. 10796

Oficiul de Cadastru şi Publicitate Imobiliară CALARASI
Biroul de Cadastru şi Publicitate Imobiliară Oltenita

A. Partea I. Descrierea imobilului

TEREN Intravilan

Adresa: Loc. Sohatu, Str Ion Ghica, Nr. 6, Jud. Calarasi

Nr. Crt	Nr cadastral Nr. topografic	Suprafaţa* (mp)	Observaţii / Referinţe
A1		677	Sector cadastral:126 Teren imprejmuit;

B. Partea II. Proprietari şi acte

Inscrieri privitoare la dreptul de proprietate şi alte drepturi reale		Referinţe
/		
Act Normativ nr. 7, din 13/03/1996 emis de PARLAMENTUL ROMÂNIEI (,art. 13);		
B1	Inscrierea posesiei, drept de PROPRIETATE, dobandit prin Lege, cota actuala 1/1, cota initiala 1/1	A1
	1) **NEIDENTIFICAT NEIDENTIFICAT**	
B2	Se notează mențiunea de proprietar neidentificat.	A1

C. Partea III. SARCINI .

Inscrieri privind dezmembramintele dreptului de proprietate, drepturi reale de garanţie şi sarcini	Referinţe
NU SUNT	

Anexa Nr. 1 La Partea I

Teren

Nr cadastral	Suprafaţa (mp)*	Observaţii / Referinţe
	677	

* Suprafaţa este determinată in planul de proiecţie Stereo 70.

DETALII LINIARE IMOBIL

Date referitoare la teren

Crt	Categorie folosință	Intra vilan	Suprafaţa (mp)	Tarla	Parcelă	Nr. topo	Observaţii / Referinţe
1	curti constructii	DA	200	56	43	-	
2	arabil	DA	477	56	44	-	

Date referitoare la construcţii

Crt	Număr	Destinaţie construcţie	Supraf. (mp)	Situaţie juridică	Observaţii / Referinţe
A1.1		constructii de locuinte	36	Fara acte	Nr. niveluri:1; S. construita la sol:36 mp; S. construita desfasurata:36 mp; Locuinta
A1.2		constructii anexa	20	Fara acte	Nr. niveluri:1; S. construita la sol:20 mp; S. construita desfasurata:20 mp; Anexa

Lungime Segmente

1) Valorile lungimilor segmentelor sunt obţinute din proiecţie în plan.

Punct început	X / Y	Punct sfârşit	X / Y	Lungime segment (** (m)
1	620.353,23 314.605,464	2	620.351,017 314.611,191	6.14
2	620.351,017 314.611,191	3	620.346,317 314.621,519	11.347

Punct început	X / Y	Punct sfârşit	X / Y	Lungime segment (** (m)
3	620.346,317 314.621,519	4	620.343,638 314.627,753	6.785
4	620.343,638 314.627,753	5	620.342,648 314.629,847	2.316
5	620.342,648 314.629,847	6	620.334,105 314.626,222	9.28
6	620.334,105 314.626,222	7	620.325,483 314.622,79	9.28
7	620.325,483 314.622,79	8	620.321,576 314.620,772	4.397
8	620.321,576 314.620,772	9	620.319,683 314.619,813	2.122
9	620.319,683 314.619,813	10	620.320,29 314.618,767	1.209
10	620.320,29 314.618,767	11	620.322,814 314.612,413	6.837
11	620.322,814 314.612,413	12	620.325,672 314.605,729	7.269
12	620.325,672 314.605,729	13	620.327,293 314.602,305	3.788
13	620.327,293 314.602,305	14	620.329,46 314.597,857	4.948
14	620.329,46 314.597,857	15	620.331,7 314.595,1	3.552
15	620.331,7 314.595,1	16	620.332,397 314.595,737	0.944
16	620.332,397 314.595,737	17	620.348,886 314.603,606	18.27
17	620.348,886 314.603,606	1	620.353,23 314.605,464	4.725

** Lungimile segmentelor sunt determinate în planul de proiecţie Stereo 70 şi sunt rotunjite la 1 milimetru.
*** Distanţa dintre puncte este formată din segmente cumulate ce sunt mai mici decât valoarea 1 milimetru.

DATE DESPRE IMOBILUL NR. 10797

Oficiul de Cadastru şi Publicitate Imobiliară CALARASI
Biroul de Cadastru şi Publicitate Imobiliară Oltenita

A. Partea I. Descrierea imobilului

TEREN Intravilan

Adresa: Loc. Sohatu, Str Ion Ghica, Nr. 8, Jud. Calarasi

Nr. Crt	Nr cadastral Nr. topografic	Suprafaţa* (mp)	Observaţii / Referinţe
A1		885	Sector cadastral:126 Teren imprejmuit;

B. Partea II. Proprietari şi acte

Inscrieri privitoare la dreptul de proprietate şi alte drepturi reale		Referinţe
/		
Act Normativ nr. 7, din 13/03/1996 emis de PARLAMENTUL ROMÂNIEI (,art. 13);		
B1	Inscrierea posesiei, drept de PROPRIETATE, dobandit prin Lege, cota actuala 1/1, cota initiala 1/1	A1
	1) **NEIDENTIFICAT NEIDENTIFICAT**	
B2	Se notează mențiunea de proprietar neidentificat.	A1

C. Partea III. SARCINI .

Inscrieri privind dezmembramintele dreptului de proprietate, drepturi reale de garanţie şi sarcini	Referinţe
NU SUNT	

Anexa Nr. 1 La Partea I

Teren

Nr cadastral	Suprafaţa (mp)*	Observaţii / Referinţe
	885	

* Suprafaţa este determinată in planul de proiecţie Stereo 70.

DETALII LINIARE IMOBIL

Date referitoare la teren

Crt	Categorie folosință	Intra vilan	Suprafaţa (mp)	Tarla	Parcelă	Nr. topo	Observaţii / Referinţe
1	curti constructii	DA	400	56	48	-	
2	arabil	DA	485	56	49	-	

Date referitoare la construcţii

Crt	Număr	Destinaţie construcţie	Supraf. (mp)	Situaţie juridică	Observaţii / Referinţe
A1.1		constructii de locuinte	113	Fara acte	Nr. niveluri:1; S. construita la sol:113 mp; S. construita desfasurata:113 mp; Locuinta

Lungime Segmente
1) Valorile lungimilor segmentelor sunt obţinute din proiecţie în plan.

Punct început	X / Y	Punct sfârşit	X / Y	Lungime segment (** (m)
1	620.346,332 314.560,85	2	620.354,506 314.564,846	9.098
2	620.354,506 314.564,846	3	620.367,702 314.571,06	14.586
3	620.367,702 314.571,06	4	620.363,042 314.581,949	11.844

Punct început	X / Y	Punct sfârşit	X / Y	Lungime segment (** (m)
4	620.363,042 314.581,949	5	620.360,573 314.588,049	6.581
5	620.360,573 314.588,049	6	620.358,473 314.593,424	5.771
6	620.358,473 314.593,424	7	620.356,381 314.596,298	3.555
7	620.356,381 314.596,298	8	620.355,298 314.598,804	2.73
8	620.355,298 314.598,804	9	620.355,182 314.600,456	1.656
9	620.355,182 314.600,456	10	620.353,23 314.605,464	5.375
10	620.353,23 314.605,464	11	620.348,886 314.603,606	4.725
11	620.348,886 314.603,606	12	620.332,397 314.595,737	18.27
12	620.332,397 314.595,737	13	620.331,7 314.595,1	0.944
13	620.331,7 314.595,1	14	620.333,642 314.590,744	4.769
14	620.333,642 314.590,744	15	620.336,975 314.582,971	8.457
15	620.336,975 314.582,971	16	620.338,774 314.578,825	4.519
16	620.338,774 314.578,825	17	620.340,27 314.574,892	4.208
17	620.340,27 314.574,892	18	620.342,424 314.569,832	5.499
18	620.342,424 314.569,832	19	620.345,013 314.564,184	6.213
19	620.345,013 314.564,184	1	620.346,332 314.560,85	3.585

** Lungimile segmentelor sunt determinate în planul de proiecţie Stereo 70 şi sunt rotunjite la 1 milimetru.
*** Distanţa dintre puncte este formată din segmente cumulate ce sunt mai mici decât valoarea 1 milimetru.

DATE DESPRE IMOBILUL NR. 10798

Oficiul de Cadastru şi Publicitate Imobiliară CALARASI
Biroul de Cadastru şi Publicitate Imobiliară Oltenita

A. Partea I. Descrierea imobilului

TEREN Intravilan

Adresa: Loc. Sohatu, Str Nicolae Filimon, Nr. 5, Jud. Calarasi

Nr. Crt	Nr cadastral Nr. topografic	Suprafaţa* (mp)	Observaţii / Referinţe
A1		776	Sector cadastral:126 Teren imprejmuit;

B. Partea II. Proprietari şi acte

Inscrieri privitoare la dreptul de proprietate şi alte drepturi reale		Referinţe
/		
Act Normativ nr. 7, din 13/03/1996 emis de PARLAMENTUL ROMÂNIEI (,art. 13);		
B1	Inscrierea posesiei, drept de PROPRIETATE, dobandit prin Lege, cota actuala 1/1, cota initiala 1/1	A1
	1) **NEIDENTIFICAT NEIDENTIFICAT**	
B2	Se notează mențiunea de proprietar neidentificat.	A1

C. Partea III. SARCINI .

Inscrieri privind dezmembramintele dreptului de proprietate, drepturi reale de garanţie şi sarcini	Referinţe
NU SUNT	

Anexa Nr. 1 La Partea I

Teren

Nr cadastral	Suprafaţa (mp)*	Observaţii / Referinţe
	776	

* Suprafaţa este determinată in planul de proiecţie Stereo 70.

DETALII LINIARE IMOBIL

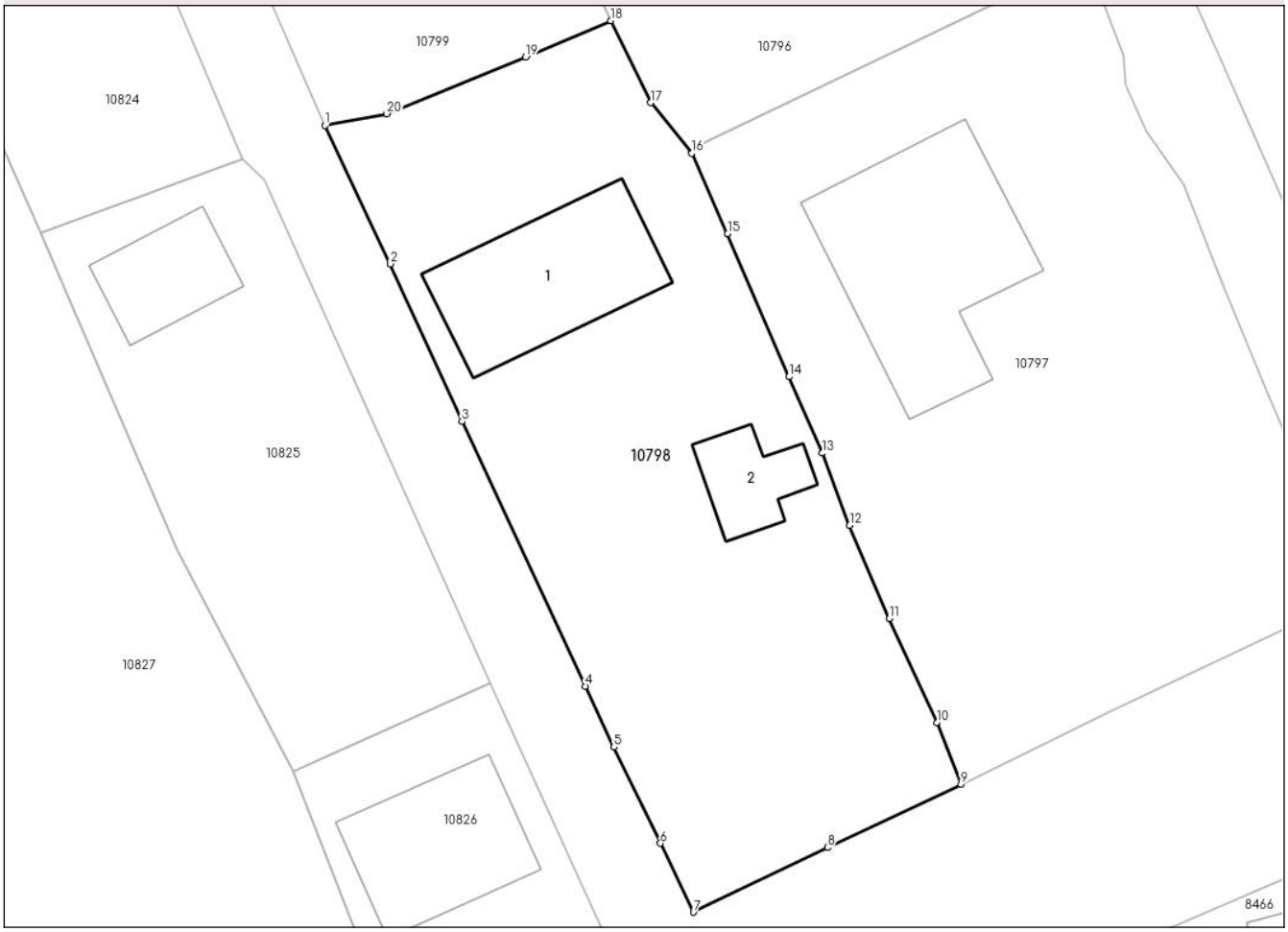

Date referitoare la teren

Crt	Categorie folosință	Intra vilan	Suprafaţa (mp)	Tarla	Parcelă	Nr. topo	Observaţii / Referinţe
1	curti constructii	DA	400	56	46	-	
2	arabil	DA	376	56	47	-	

Date referitoare la construcţii

Crt	Număr	Destinaţie construcţie	Supraf. (mp)	Situaţie juridică	Observaţii / Referinţe
A1.1		constructii de locuinte	76	Fara acte	Nr. niveluri:1; S. construita la sol:76 mp; S. construita desfasurata:76 mp; Locuinta
A1.2		constructii de locuinte	25	Fara acte	Nr. niveluri:1; S. construita la sol:25 mp; S. construita desfasurata:25 mp; Locuinta

Lungime Segmente

1) Valorile lungimilor segmentelor sunt obţinute din proiecţie în plan.

Punct început	X / Y	Punct sfârşit	X / Y	Lungime segment (** (m)
1	620.311,758 314.596,611	2	620.315,311 314.589,107	8.303
2	620.315,311 314.589,107	3	620.319,194 314.580,544	9.402

Punct început	X / Y	Punct sfârşit	X / Y	Lungime segment (** (m)
3	620.319,194 314.580,544	4	620.325,915 314.566,169	15.869
4	620.325,915 314.566,169	5	620.327,466 314.562,863	3.652
5	620.327,466 314.562,863	6	620.329,979 314.557,641	5.795
6	620.329,979 314.557,641	7	620.331,787 314.553,896	4.159
7	620.331,787 314.553,896	8	620.339,064 314.557,403	8.078
8	620.339,064 314.557,403	9	620.346,332 314.560,85	8.044
9	620.346,332 314.560,85	10	620.345,013 314.564,184	3.585
10	620.345,013 314.564,184	11	620.342,424 314.569,832	6.213
11	620.342,424 314.569,832	12	620.340,27 314.574,892	5.499
12	620.340,27 314.574,892	13	620.338,774 314.578,825	4.208
13	620.338,774 314.578,825	14	620.336,975 314.582,971	4.519
14	620.336,975 314.582,971	15	620.333,642 314.590,744	8.457
15	620.333,642 314.590,744	16	620.331,7 314.595,1	4.769
16	620.331,7 314.595,1	17	620.329,46 314.597,857	3.552
17	620.329,46 314.597,857	18	620.327,293 314.602,305	4.948
18	620.327,293 314.602,305	19	620.322,661 314.600,342	5.031
19	620.322,661 314.600,342	20	620.315,107 314.597,251	8.162
20	620.315,107 314.597,251	1	620.311,758 314.596,611	3.41

** Lungimile segmentelor sunt determinate în planul de proiecţie Stereo 70 şi sunt rotunjite la 1 milimetru.
*** Distanţa dintre puncte este formată din segmente cumulate ce sunt mai mici decât valoarea 1 milimetru.

DATE DESPRE IMOBILUL NR. 10799

Oficiul de Cadastru şi Publicitate Imobiliară CALARASI
Biroul de Cadastru şi Publicitate Imobiliară Oltenita

A. Partea I. Descrierea imobilului

TEREN Intravilan

Adresa: Loc. Sohatu, Str Nicolae Filimon, Nr. 3, Jud. Calarasi

Nr. Crt	Nr cadastral Nr. topografic	Suprafaţa* (mp)	Observaţii / Referinţe
A1		298	Sector cadastral:126 Teren imprejmuit;

B. Partea II. Proprietari şi acte

Inscrieri privitoare la dreptul de proprietate şi alte drepturi reale		Referinţe
/		
Act Normativ nr. 7, din 13/03/1996 emis de PARLAMENTUL ROMÂNIEI (,art. 13);		
B1	Inscrierea posesiei, drept de PROPRIETATE, dobandit prin Lege, cota actuala 1/1, cota initiala 1/1	A1
	1) **NEIDENTIFICAT NEIDENTIFICAT**	
B2	Se notează mențiunea de proprietar neidentificat.	A1

C. Partea III. SARCINI .

Inscrieri privind dezmembramintele dreptului de proprietate, drepturi reale de garanţie şi sarcini	Referinţe
NU SUNT	

Anexa Nr. 1 La Partea I

Teren

Nr cadastral	Suprafaţa (mp)*	Observaţii / Referinţe
	298	

* Suprafaţa este determinată in planul de proiecţie Stereo 70.

DETALII LINIARE IMOBIL

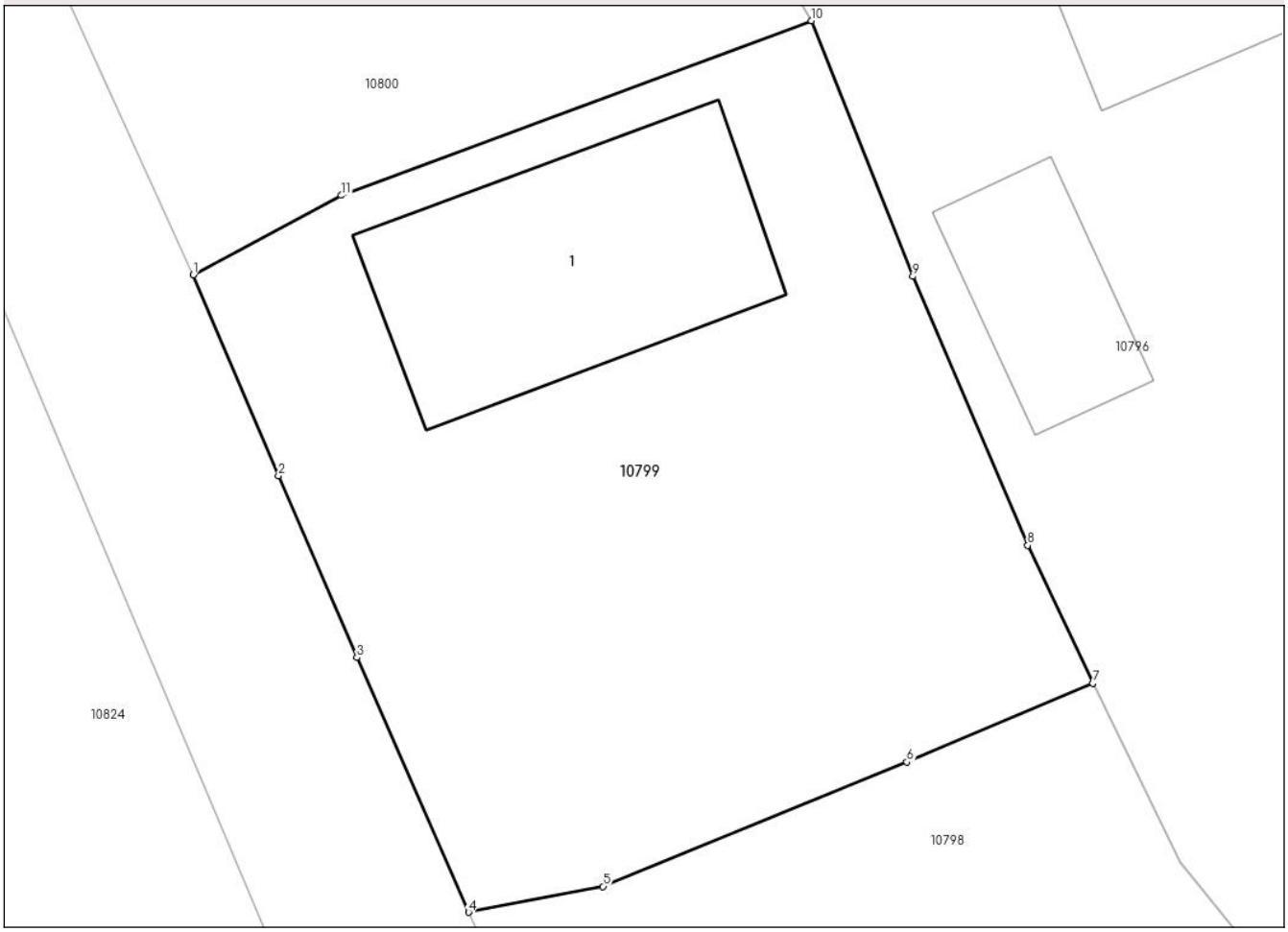

Date referitoare la teren

Crt	Categorie folosință	Intra vilan	Suprafaţa (mp)	Tarla	Parcelă	Nr. topo	Observaţii / Referinţe
1	curti constructii	DA	298	56	45	-	

Date referitoare la construcţii

Crt	Număr	Destinaţie construcţie	Supraf. (mp)	Situaţie juridică	Observaţii / Referinţe
A1.1		constructii de locuinte	50	Fara acte	Nr. niveluri:1; S. construita la sol:50 mp; S. construita desfasurata:50 mp; Locuinta

Lungime Segmente
1) Valorile lungimilor segmentelor sunt obţinute din proiecţie în plan.

Punct început	X / Y	Punct sfârşit	X / Y	Lungime segment (** (m)
1	620.304,908 314.612,45	2	620.307,028 314.607,457	5.424
2	620.307,028 314.607,457	3	620.308,982 314.602,943	4.919
3	620.308,982 314.602,943	4	620.311,758 314.596,611	6.914
4	620.311,758 314.596,611	5	620.315,107 314.597,251	3.41

Punct început	X / Y	Punct sfârşit	X / Y	Lungime segment (** (m)
5	620.315,107 314.597,251	6	620.322,661 314.600,342	8.162
6	620.322,661 314.600,342	7	620.327,293 314.602,305	5.031
7	620.327,293 314.602,305	8	620.325,672 314.605,729	3.788
8	620.325,672 314.605,729	9	620.322,814 314.612,413	7.269
9	620.322,814 314.612,413	10	620.320,29 314.618,767	6.837
10	620.320,29 314.618,767	11	620.308,593 314.614,426	12.477
11	620.308,593 314.614,426	1	620.304,908 314.612,45	4.181

** Lungimile segmentelor sunt determinate în planul de proiecţie Stereo 70 şi sunt rotunjite la 1 milimetru.
*** Distanţa dintre puncte este formată din segmente cumulate ce sunt mai mici decât valoarea 1 milimetru.

DATE DESPRE IMOBILUL NR. 10800

Oficiul de Cadastru şi Publicitate Imobiliară CALARASI
Biroul de Cadastru şi Publicitate Imobiliară Oltenita

A. Partea I. Descrierea imobilului

TEREN Intravilan

Adresa: Loc. Sohatu, Str Nicolae Filimon, Nr. 1, Jud. Calarasi

Nr. Crt	Nr cadastral Nr. topografic	Suprafaţa* (mp)	Observaţii / Referinţe
A1		295	Sector cadastral:126 Teren imprejmuit;

B. Partea II. Proprietari şi acte

Inscrieri privitoare la dreptul de proprietate şi alte drepturi reale		Referinţe
/		
Act Normativ nr. 7, din 13/03/1996 emis de PARLAMENTUL ROMÂNIEI (,art. 13);		
B1	Inscrierea posesiei, drept de PROPRIETATE, dobandit prin Lege, cota actuala 1/1, cota initiala 1/1	A1
	1) **NEIDENTIFICAT NEIDENTIFICAT**	
B2	Se notează mențiunea de proprietar neidentificat.	A1

C. Partea III. SARCINI .

Inscrieri privind dezmembramintele dreptului de proprietate, drepturi reale de garanţie şi sarcini	Referinţe
NU SUNT	

Anexa Nr. 1 La Partea I

Teren

Nr cadastral	Suprafaţa (mp)*	Observaţii / Referinţe
	295	

* Suprafaţa este determinată in planul de proiecţie Stereo 70.

DETALII LINIARE IMOBIL

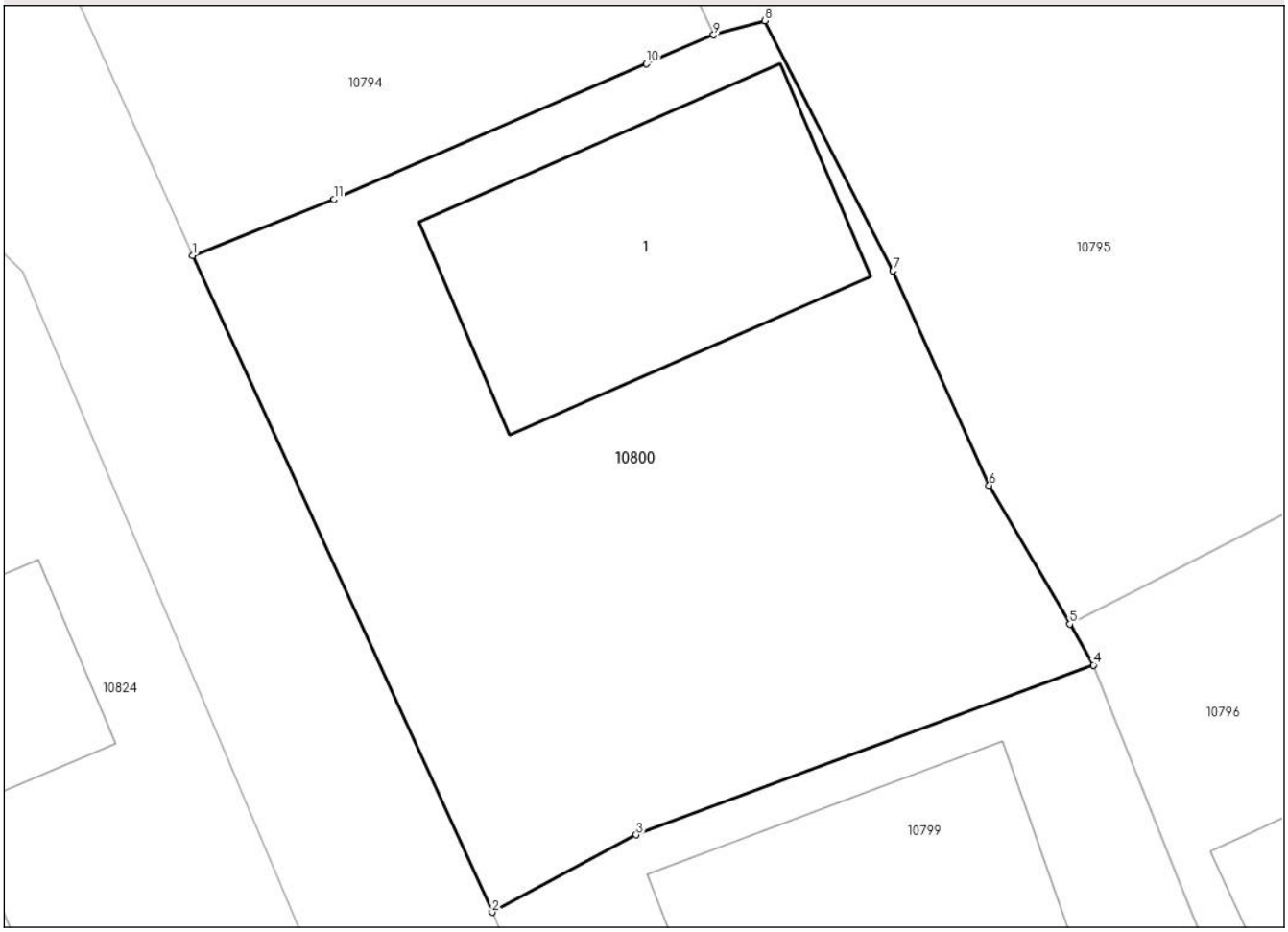

Date referitoare la teren

Crt	Categorie folosință	Intra vilan	Suprafaţa (mp)	Tarla	Parcelă	Nr. topo	Observaţii / Referinţe
1	curti constructii	DA	295	56	40	-	

Date referitoare la construcţii

Crt	Număr	Destinaţie construcţie	Supraf. (mp)	Situaţie juridică	Observaţii / Referinţe
A1.1		constructii de locuinte	60	Fara acte	Nr. niveluri:1; S. construita la sol:60 mp; S. construita desfasurata:60 mp; Locuinta

Lungime Segmente

1) Valorile lungimilor segmentelor sunt obţinute din proiecţie în plan.

Punct început	X / Y	Punct sfârşit	X / Y	Lungime segment (** (m)
1	620.297,244 314.629,233	2	620.304,908 314.612,45	18.45
2	620.304,908 314.612,45	3	620.308,593 314.614,426	4.181
3	620.308,593 314.614,426	4	620.320,29 314.618,767	12.477
4	620.320,29 314.618,767	5	620.319,683 314.619,813	1.209

Punct început	X / Y	Punct sfârşit	X / Y	Lungime segment (** (m)
5	620.319,683 314.619,813	6	620.317,623 314.623,357	4.099
6	620.317,623 314.623,357	7	620.315,161 314.628,842	6.012
7	620.315,161 314.628,842	8	620.311,884 314.635,231	7.18
8	620.311,884 314.635,231	9	620.310,575 314.634,869	1.358
9	620.310,575 314.634,869	10	620.308,854 314.634,13	1.873
10	620.308,854 314.634,13	11	620.300,855 314.630,666	8.717
11	620.300,855 314.630,666	1	620.297,244 314.629,233	3.885

** Lungimile segmentelor sunt determinate în planul de proiecţie Stereo 70 şi sunt rotunjite la 1 milimetru.
*** Distanţa dintre puncte este formată din segmente cumulate ce sunt mai mici decât valoarea 1 milimetru.