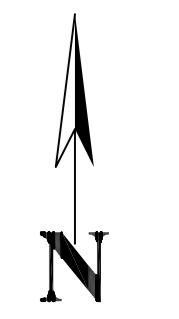
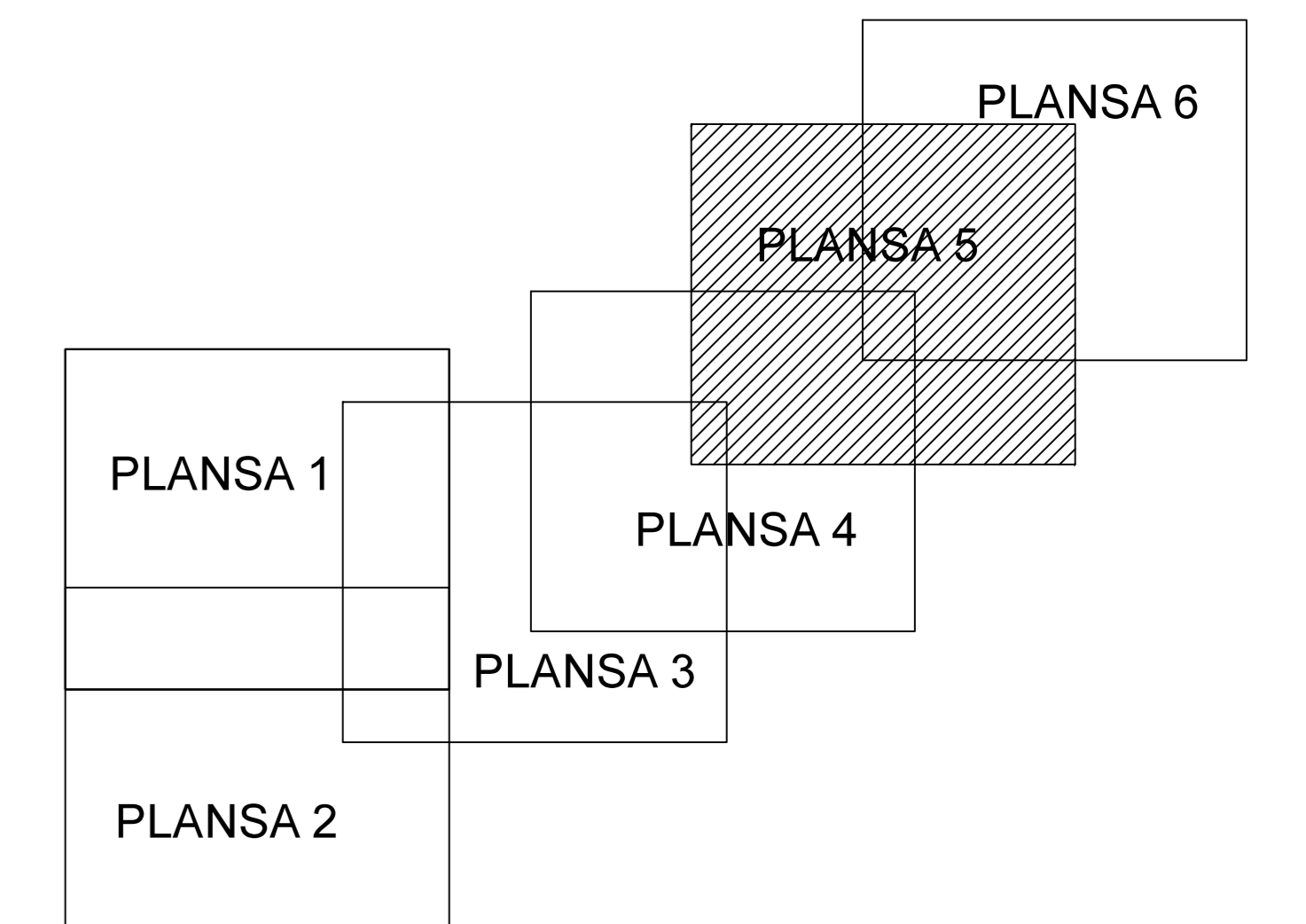


PLAN CADASTRAL
JUDEȚ CĂLĂRAȘI, UAT SPANȚOV
 Sectorul Cadastral 16

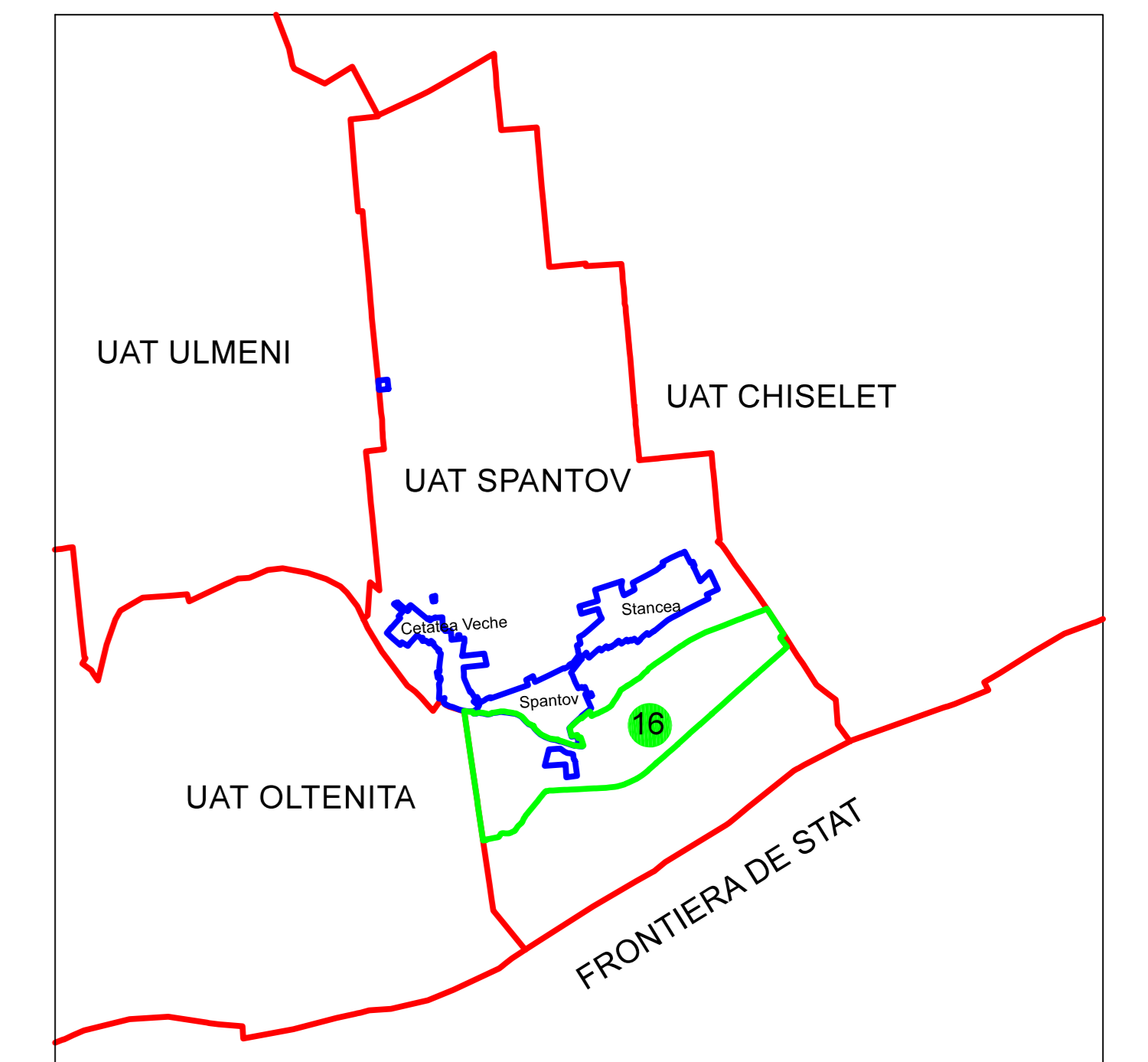
Spre publicare
 Scara 1:2000
 Sistem de proiectie "STEREO '70"
 - Plansa 5 -



SCHITA DE RACORDARE A PLANSELOR



SCHITA DISPUNERII SECTORULUI CADASTRAL



LEGENDA

	Limită IMOBIL
	Limită SECTOR
	Limită UAT
	Limită INTRAVILAN
	Limită TARLA
	Număr SECTOR
	ID IMOBIL
	Număr TARLA
	Toponimie
	Limită Construcție

Executant
 SC EYSCAD SOLUTIONS SRL
 Strada Liviu Ciocan
 Data: _____

