

Agenția Națională de Cadastru și Publicitate Imobiliară - ANCPI - Ordin nr. 1510/2017 din 24 noiembrie 2017

Ordinul nr. 1510/2017 privind aprobarea începerii lucrărilor de înregistrare sistematică a imobilelor, pe sectoare cadastrale, în 17 unități administrativ-teritoriale din județul Călărași

În vigoare de la 23 ianuarie 2018

Publicat în Monitorul Oficial, Partea I nr. 71 din 23 ianuarie 2018. Nu există modificări până la 29 ianuarie 2018.

Având în vedere prevederile art. 11 alin. (1) din Legea cadastrului și a publicității imobiliare nr. 7/1996, republicată, cu modificările și completările ulterioare, și ale art. 15 alin. (3) din Regulamentul de organizare și funcționare a Agenției Naționale de Cadastru și Publicitate Imobiliară, aprobat prin Hotărârea Guvernului nr. 1.288/2012, cu modificările și completările ulterioare, în temeiul art. 3 alin. (13) din Legea cadastrului și a publicității imobiliare nr. 7/1996, republicată, cu modificările și completările ulterioare,

directorul general al Agenției Naționale de Cadastru și Publicitate Imobiliară emite prezentul ordin.

Art. 1. - Se aprobă începerea lucrărilor de înregistrare sistematică a imobilelor, pe sectoare cadastrale, situate pe teritoriul a 17 unități administrativ-teritoriale din județul Călărași, după cum urmează:

a) unitatea administrativ-teritorială Alexandru Odobescu - sectoarele cadastrale nr. 5, 8, 9, 13, 14, 15, 16 și 20;

b) unitatea administrativ-teritorială Belciugatele - sectoarele cadastrale nr. 4, 6, 8, 9 și 28;

c) unitatea administrativ-teritorială Căscioarele - sectoarele cadastrale nr. 8 și 13;

d) unitatea administrativ-teritorială Ciocănești - sectoarele cadastrale nr. 1, 2, 3, 5, 6, 7, 8 și 10;

e) unitatea administrativ-teritorială Dragalina - sectoarele cadastrale nr. 62, 68 și 72;

f) unitatea administrativ-teritorială Dragoș Vodă - sectoarele cadastrale nr. 7, 8, 14, 16, 19, 23, 25, 26, 28, 32, 34, 35, 36, 38, 40, 42, 45, 49, 55, 77, 82 și 85;

g) unitatea administrativ-teritorială Grădiștea - sectoarele cadastrale nr. 1, 3 și 4;

h) unitatea administrativ-teritorială Gurbănești - sectoarele cadastrale nr. 1, 2, 3, 4, 5, 17, 23, 25, 26, 27, 30, 32 și 34;

- i) unitatea administrativ-teritorială Ileana - sectoarele cadastrale nr. 2, 25, 39, 51, 53, 54, 67, 72, 74, 75, 77 și 78;
- j) unitatea administrativ-teritorială Independența - sectoarele cadastrale nr. 1, 2, 3, 4, 5, 6, 7, 8 și 9;
- k) unitatea administrativ-teritorială Jegălia - sectoarele cadastrale nr. 1, 2, 3, 4, 5, 6, 7, 8, 9, 10, 11, 12, 13, 14, 15, 16, 17, 18, 19, 20, 21, 22, 23, 25, 26, 29, 30, 33, 35, 36, 39, 40, 42 și 44;
- l) unitatea administrativ-teritorială Mânăstirea - sectorul cadastral nr. 2;
- m) unitatea administrativ-teritorială Modelu - sectoarele cadastrale nr. 3, 6, 7, 8, 10, 11, 29, 33, 35 și 36;
- n) unitatea administrativ-teritorială Radovanu - sectoarele cadastrale nr. 2, 3, 4, 5, 12, 20 și 25;
- o) unitatea administrativ-teritorială Sărulești - sectoarele cadastrale nr. 3, 15, 20, 25, 27, 41, 66, 79, 88, 89, 91, 137 și 147;
- p) unitatea administrativ-teritorială Șoldanu - sectoarele cadastrale nr. 28, 29 și 30;
- q) unitatea administrativ-teritorială Tămădău Mare - sectoarele cadastrale nr. 1, 2, 4, 5, 7, 9, 10, 16, 17, 19, 20, 24, 30 și 45.

Art. 2. - Reprezentarea grafică a sectoarelor cadastrale în care se desfășoară lucrările de înregistrare sistematică a imobilelor este prevăzută în anexele nr. 1-17 la prezentul ordin.

Art. 3. - Anexele nr. 1-17 fac parte integrantă din prezentul ordin.

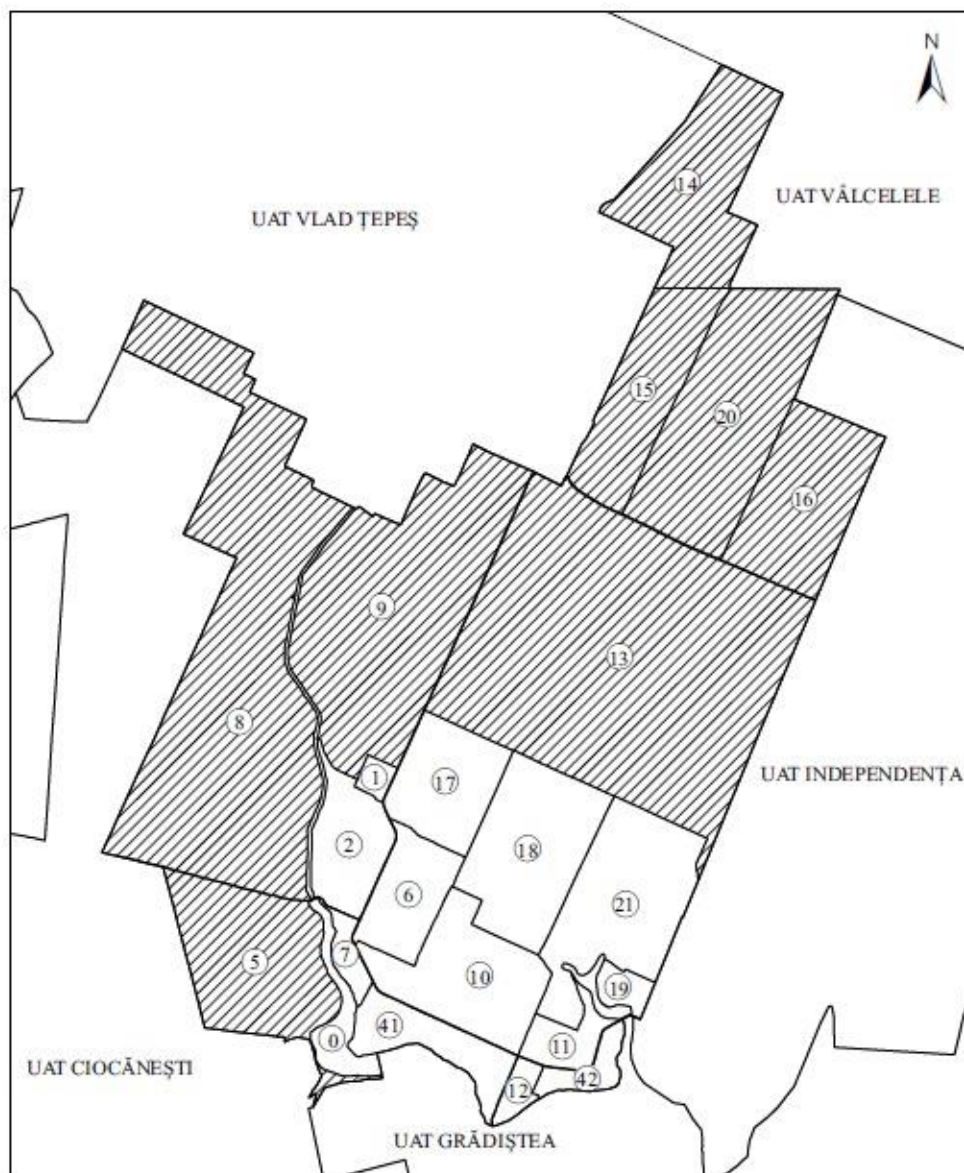
Art. 4. - Prezentul ordin se publică în Monitorul Oficial al României, Partea I.

p. Directorul general al Agenției Naționale de Cadastru și Publicitate Imobiliară,
Vasile Marcel Grigore

București, 24 noiembrie 2017.
Nr. 1.510.

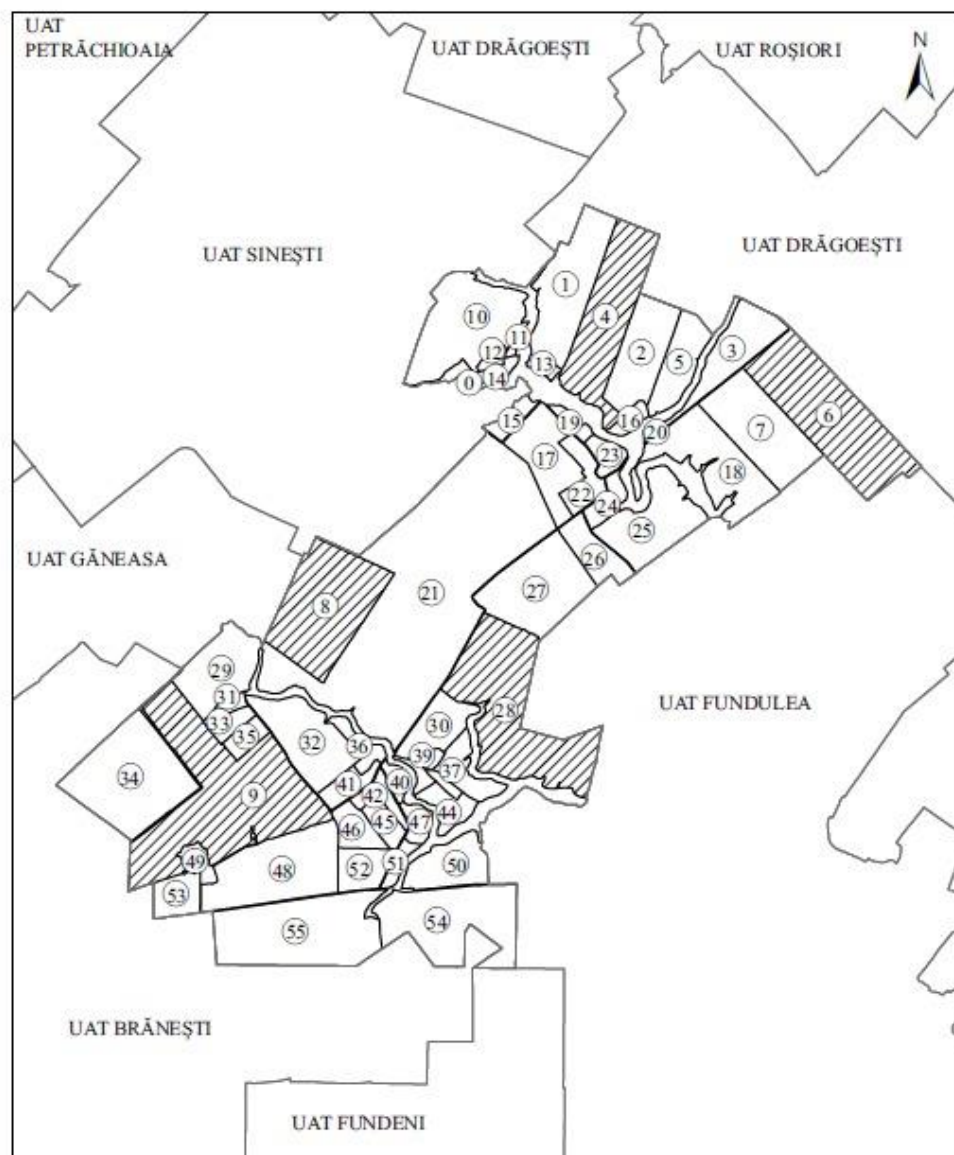
ANEXA Nr. 1

Reprezentarea grafică a sectoarelor cadastrale în care se desfășoară lucrări de înregistrare sistematică
Județ: CĂLĂRAȘI
UAT: ALEXANDRU OBOBESCU
Sectoare: 5, 8, 9, 13, 14, 15, 16, 20

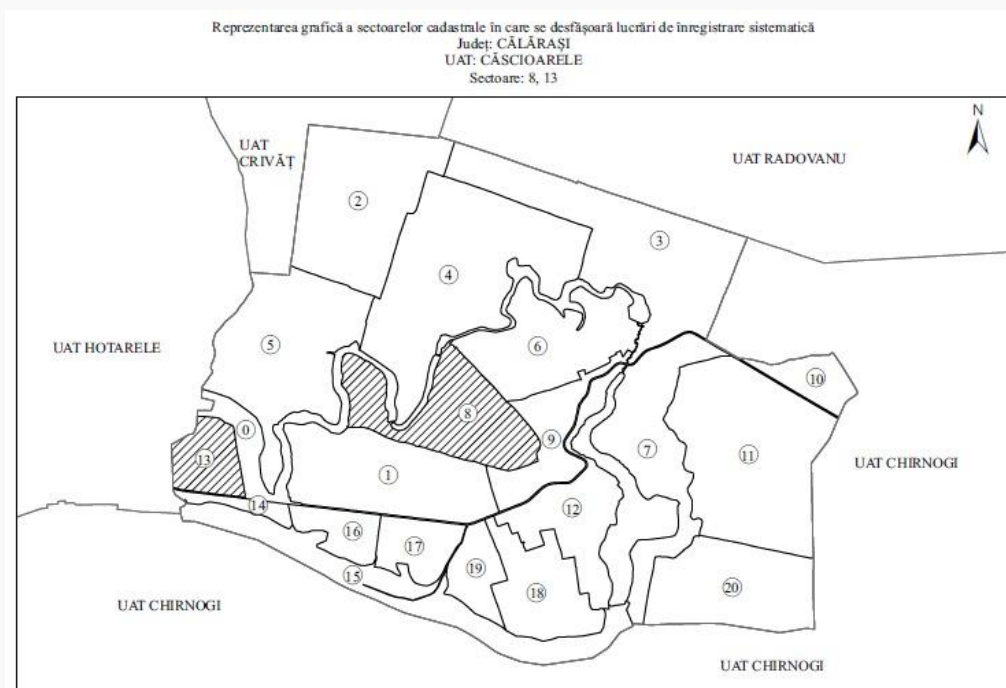


ANEXA Nr. 2

Reprezentarea grafică a sectoarelor cadastrale în care se desfășoară lucrări de înregistrare sistematică
Judet: CĂLĂRAȘI
UAT: BELCIUGATELE
Sectoare: 4, 6, 8, 9, 28

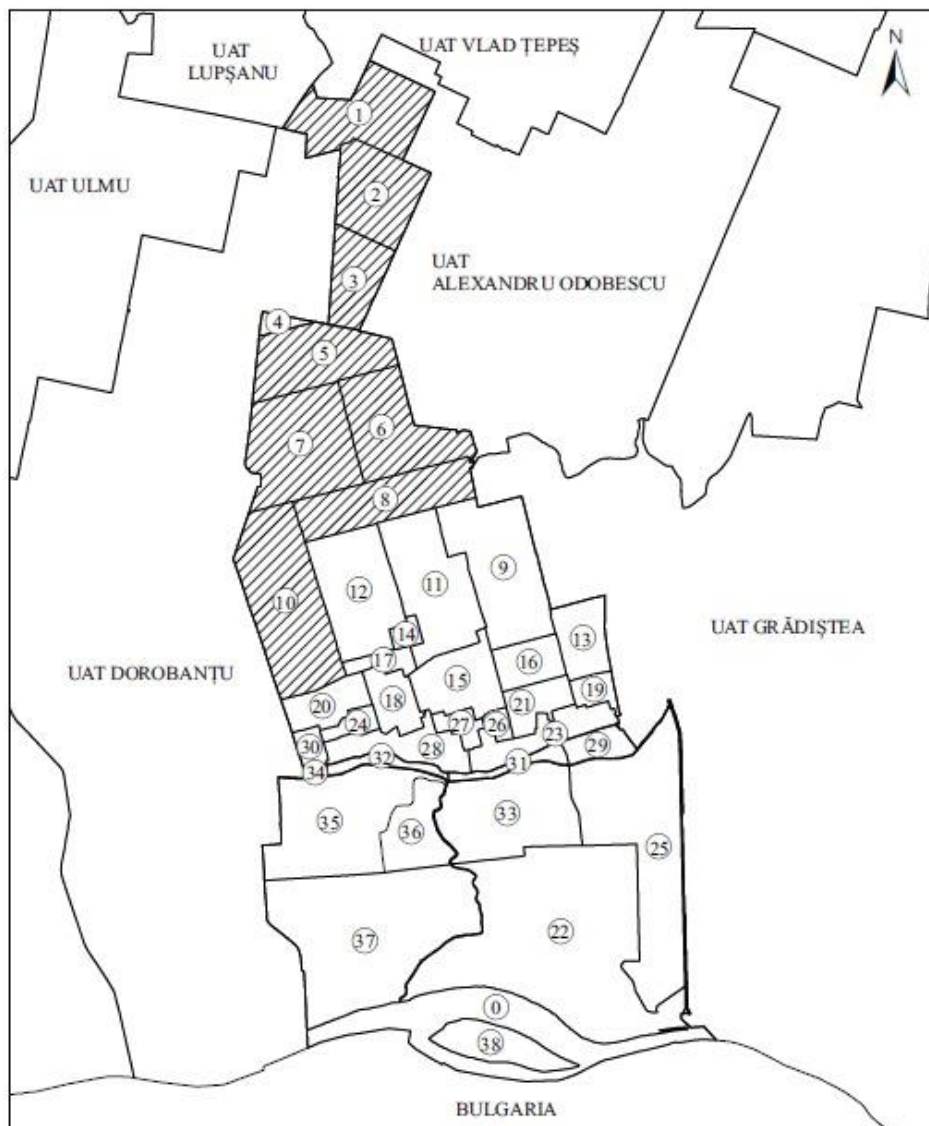


ANEXA Nr. 3

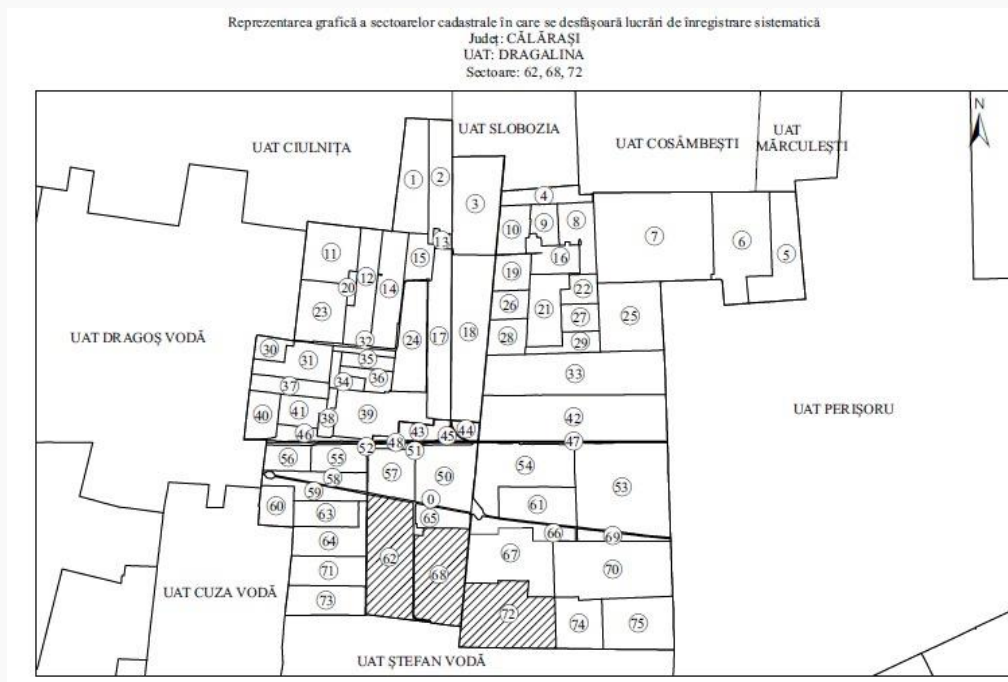


ANEXA Nr. 4

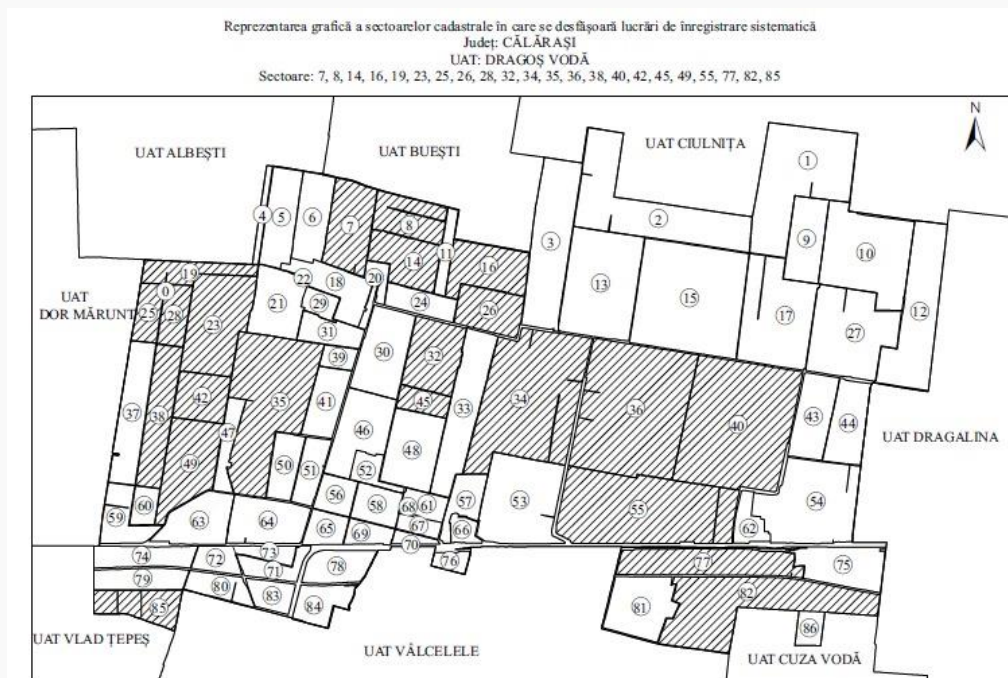
Reprezentarea grafică a sectoarelor cadastrale în care se desfășoară lucrări de înregistrare sistematică
Judet: CĂLĂRAȘI
UAT: CIOCĂNEȘTI
Sectoare: 1, 2, 3, 5, 6, 7, 8, 10



ANEXA Nr. 5

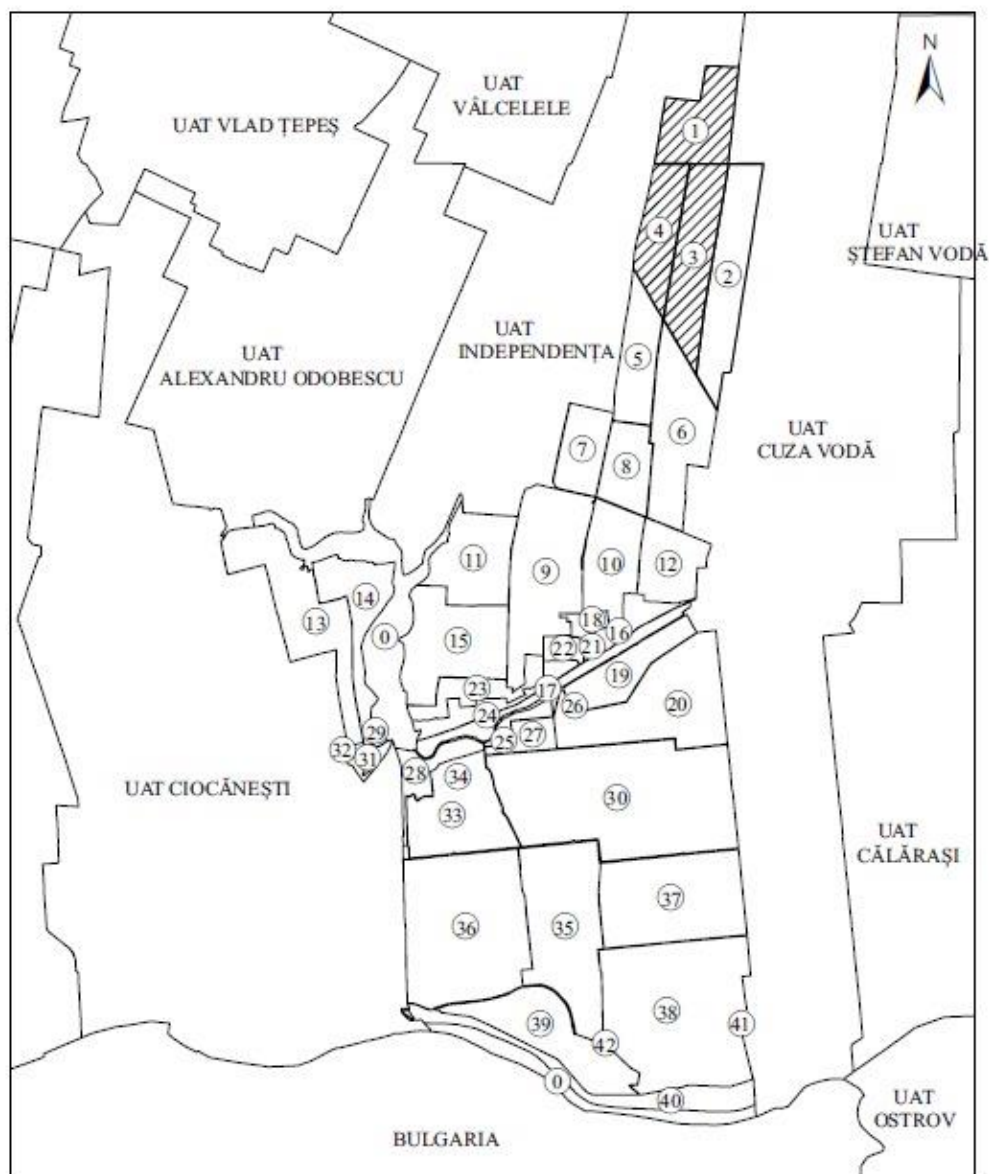


ANEXA Nr. 6



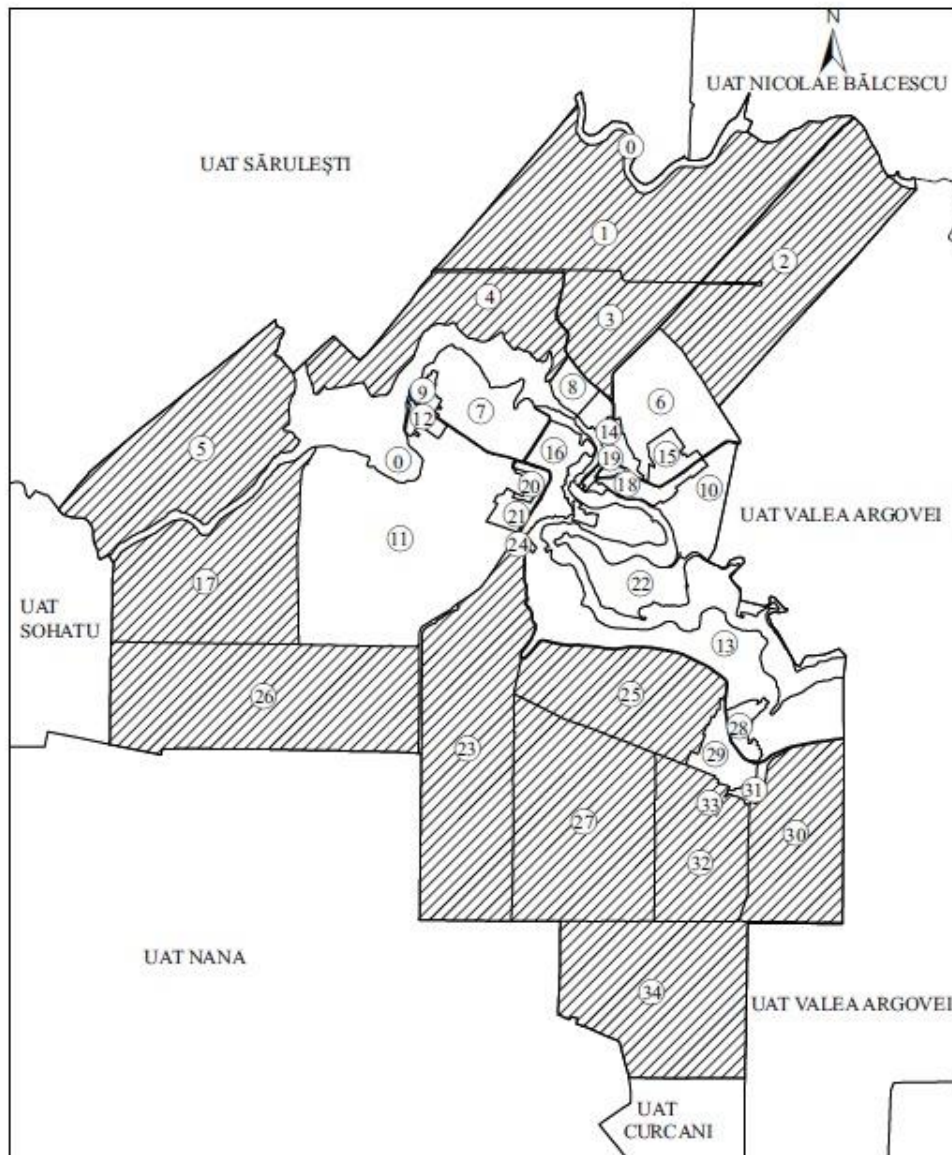
ANEXA Nr. 7

Reprezentarea grafică a sectoarelor cadastrale în care se desfășoară lucrări de înregistrare sistematică
Județ: CĂLĂRAȘI
UAT: GRĂDIȘTEA
Sectoare: 1, 3, 4



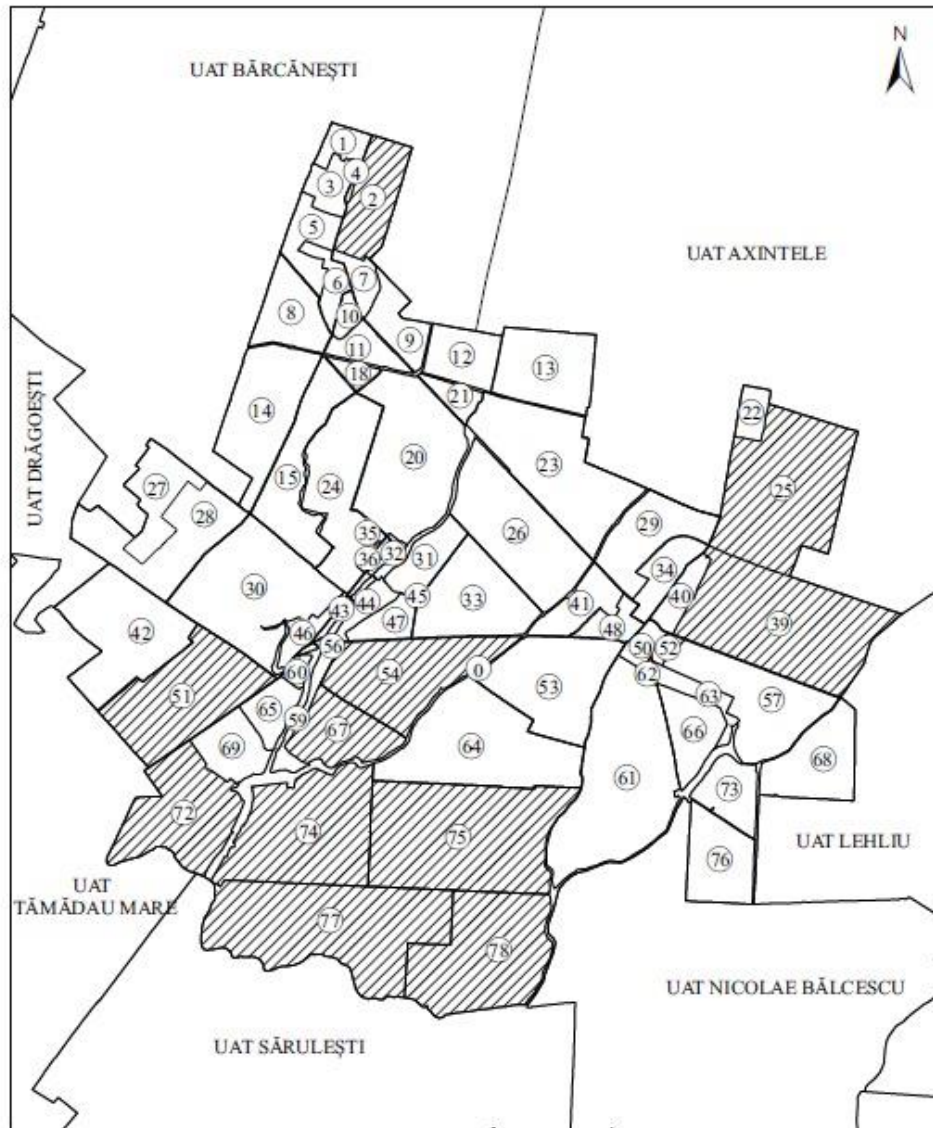
ANEXA Nr. 8

Reprezentarea grafică a sectoarelor cadastrale în care se desfășoară lucrări de înregistrare sistematică
Județ: CĂLĂRAȘI
UAT: GURBĂNEȘTI
Sectoare: 1, 2, 3, 4, 5, 17, 23, 25, 26, 27, 30, 32, 34



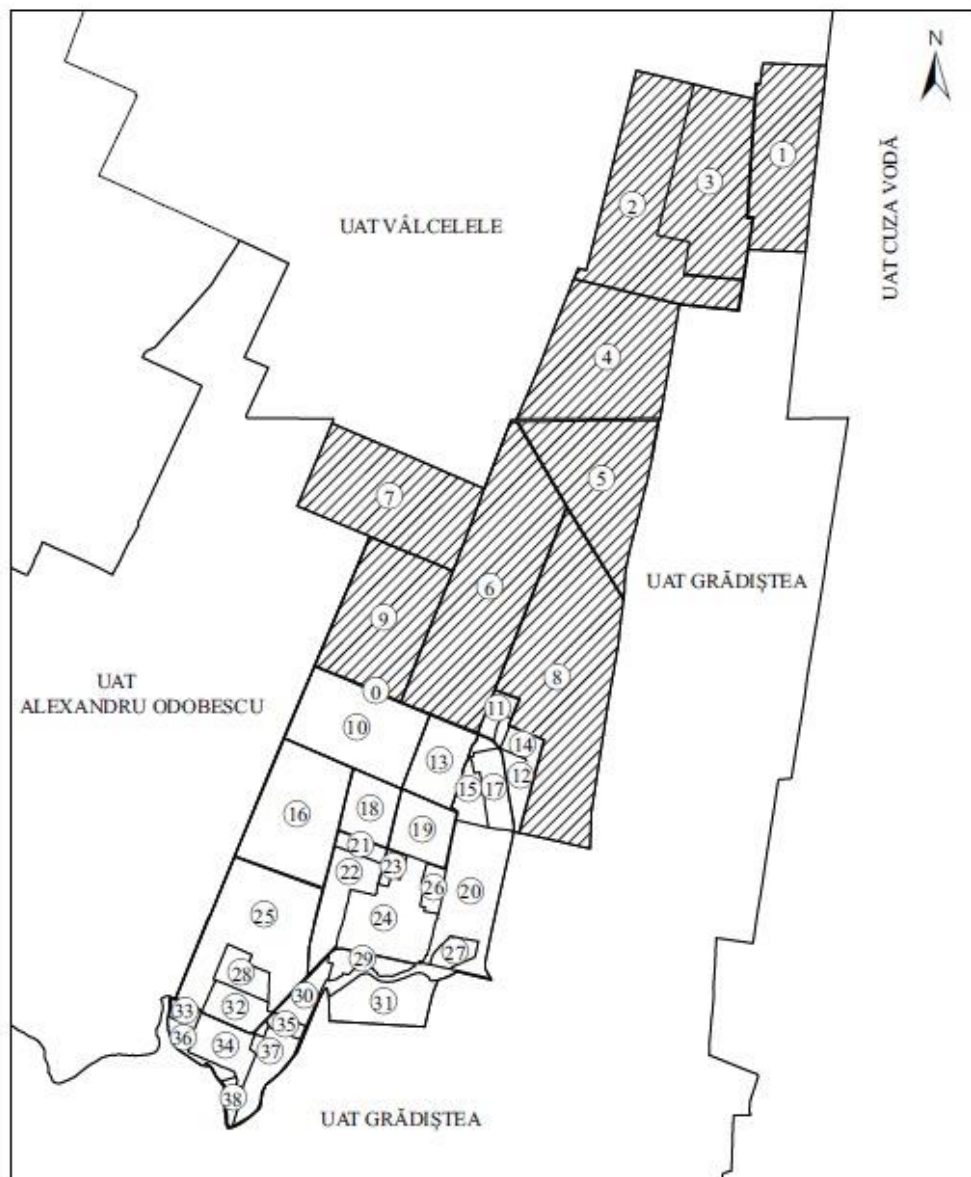
ANEXA Nr. 9

Reprezentarea grafică a sectoarelor cadastrale în care se desfășoară lucrări de înregistrare sistematică
Judet: CĂLĂRAȘI
UAT: ILEANA
Sectoare: 2, 25, 39, 51, 53, 54, 67, 72, 74, 75, 77, 78



ANEXA Nr. 10

Reprezentarea grafică a sectoarelor cadastrale în care se desfășoară lucrări de înregistrare sistematică
Județ: CĂLĂRAȘI
UAT: INDEPENDENȚA
Sectoare: 1, 2, 3, 4, 5, 6, 7, 8, 9

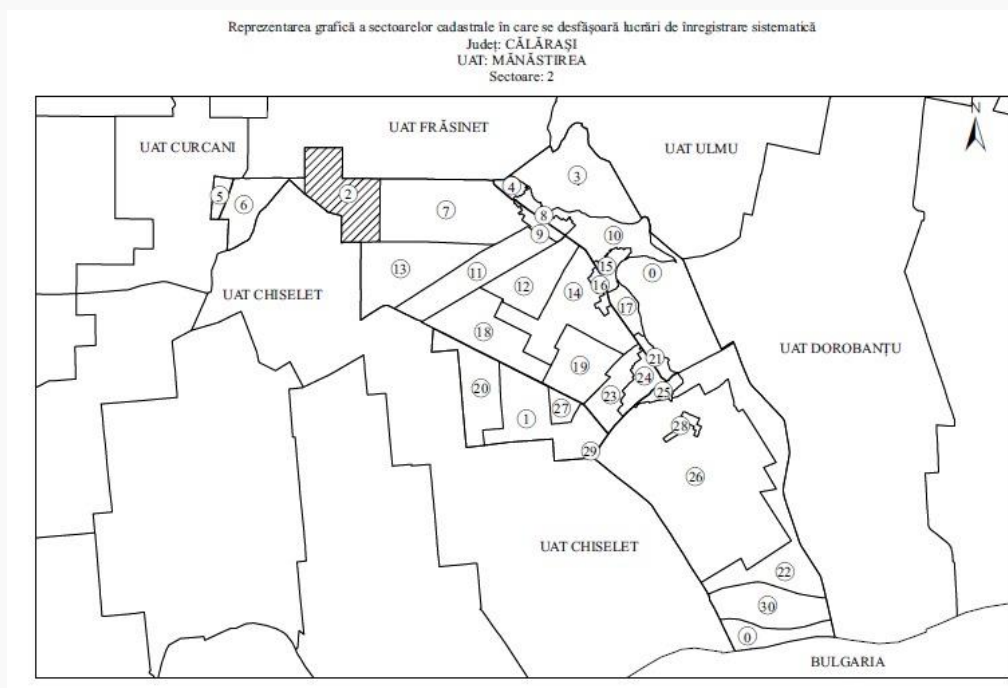


ANEXA Nr. 11

Reprezentarea grafică a sectoarelor cadastrale în care se desfășoară lucrări de înregistrare sistematică
 Județ: CĂLĂRAȘI
 UAT: JEGĂLIA
 Sectoare: 1, 2, 3, 4, 5, 6, 7, 8, 9, 10, 11, 12, 13, 14, 15, 16, 17, 18, 19, 20,
 21, 22, 23, 25, 26, 29, 30, 33, 35, 36, 39, 40, 42, 44

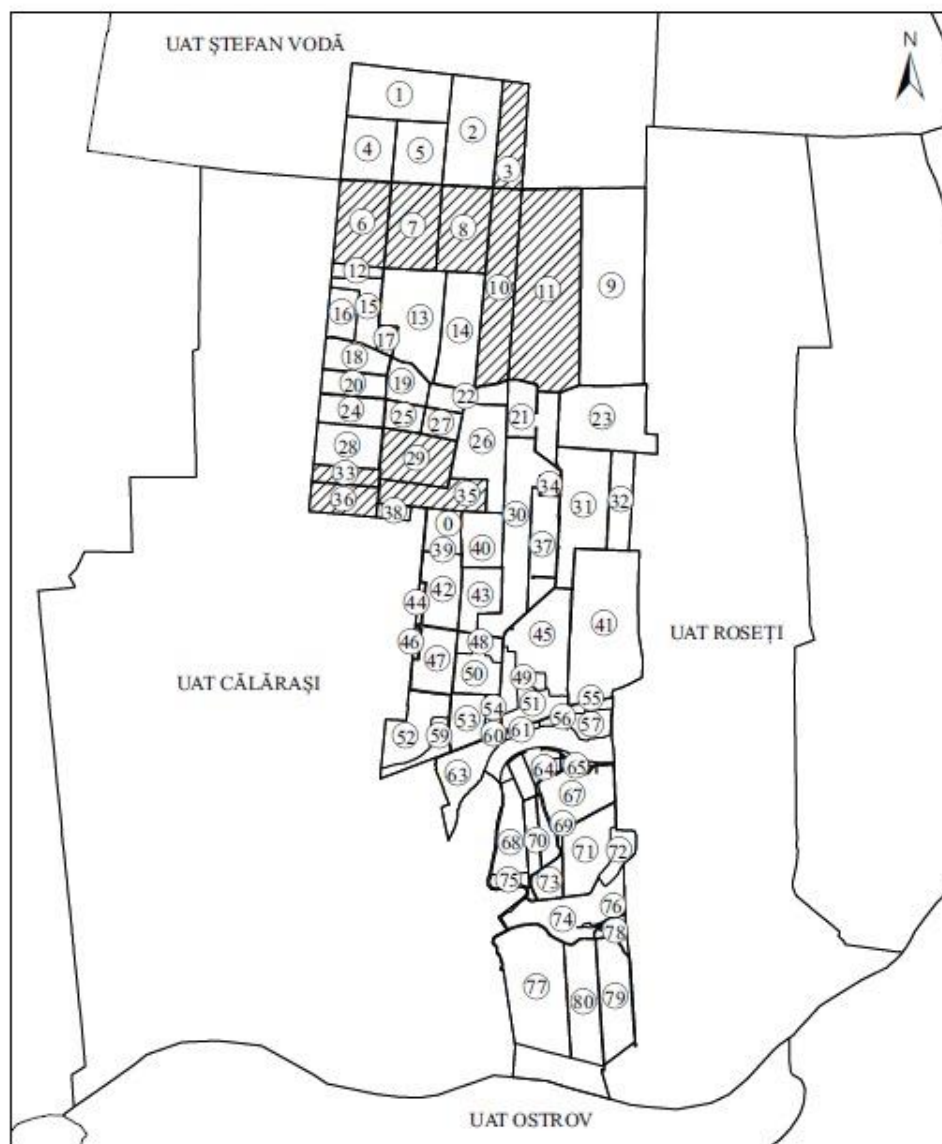


ANEXA Nr. 12

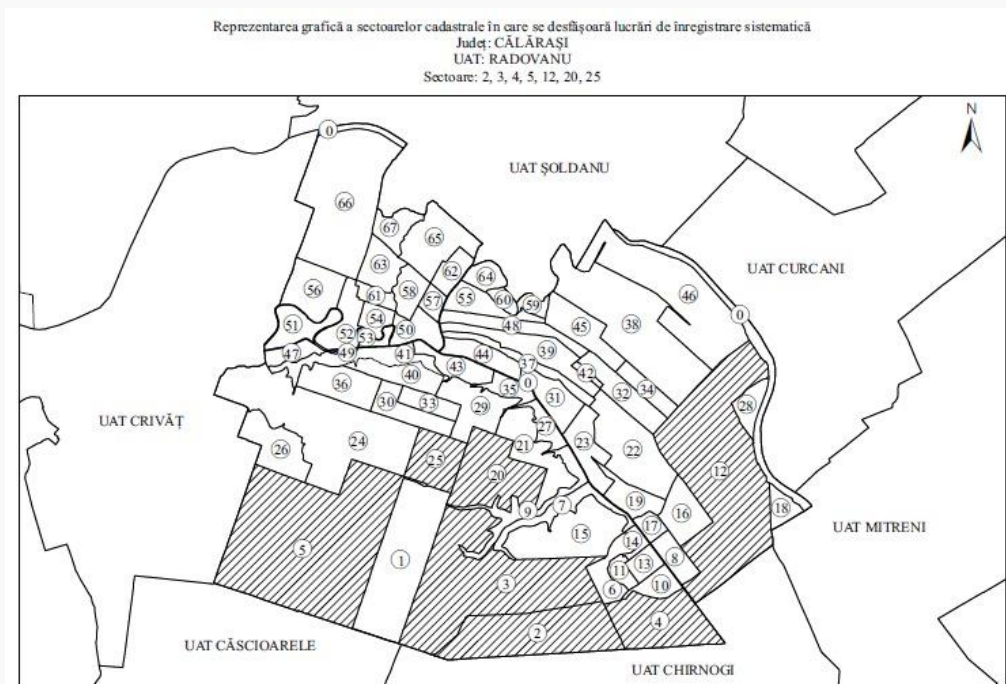


ANEXA Nr. 13

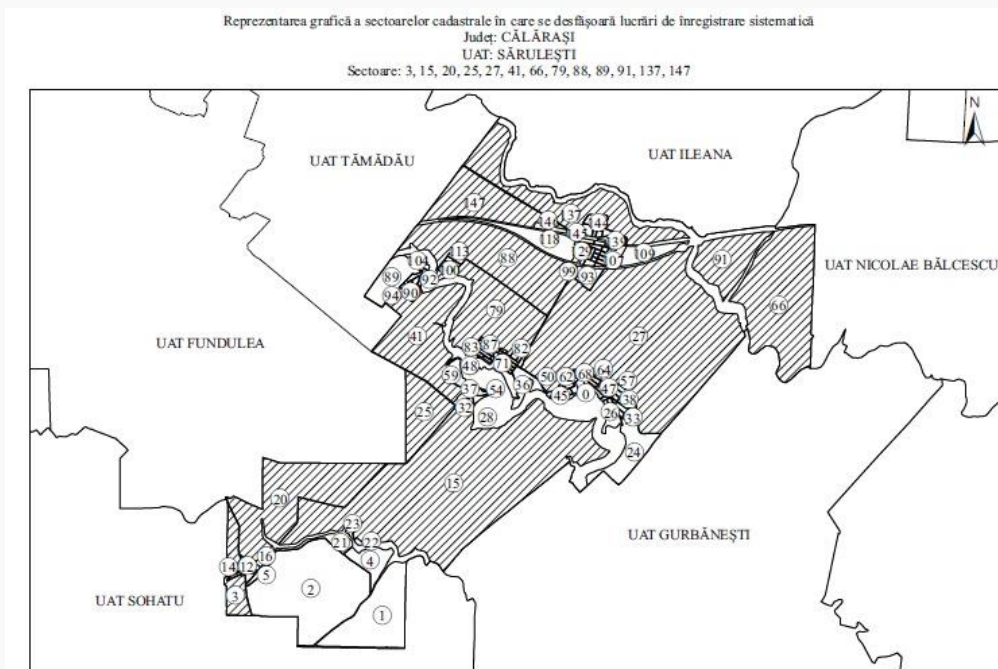
Reprezentarea grafică a sectoarelor cadastrale în care se desfășoară lucrări de înregistrare sistematică
Județ: CĂLĂRAȘI
UAT: MODELU
Sectoare: 3, 6, 7, 8, 10, 11, 29, 33, 35, 36



ANEXA Nr. 14

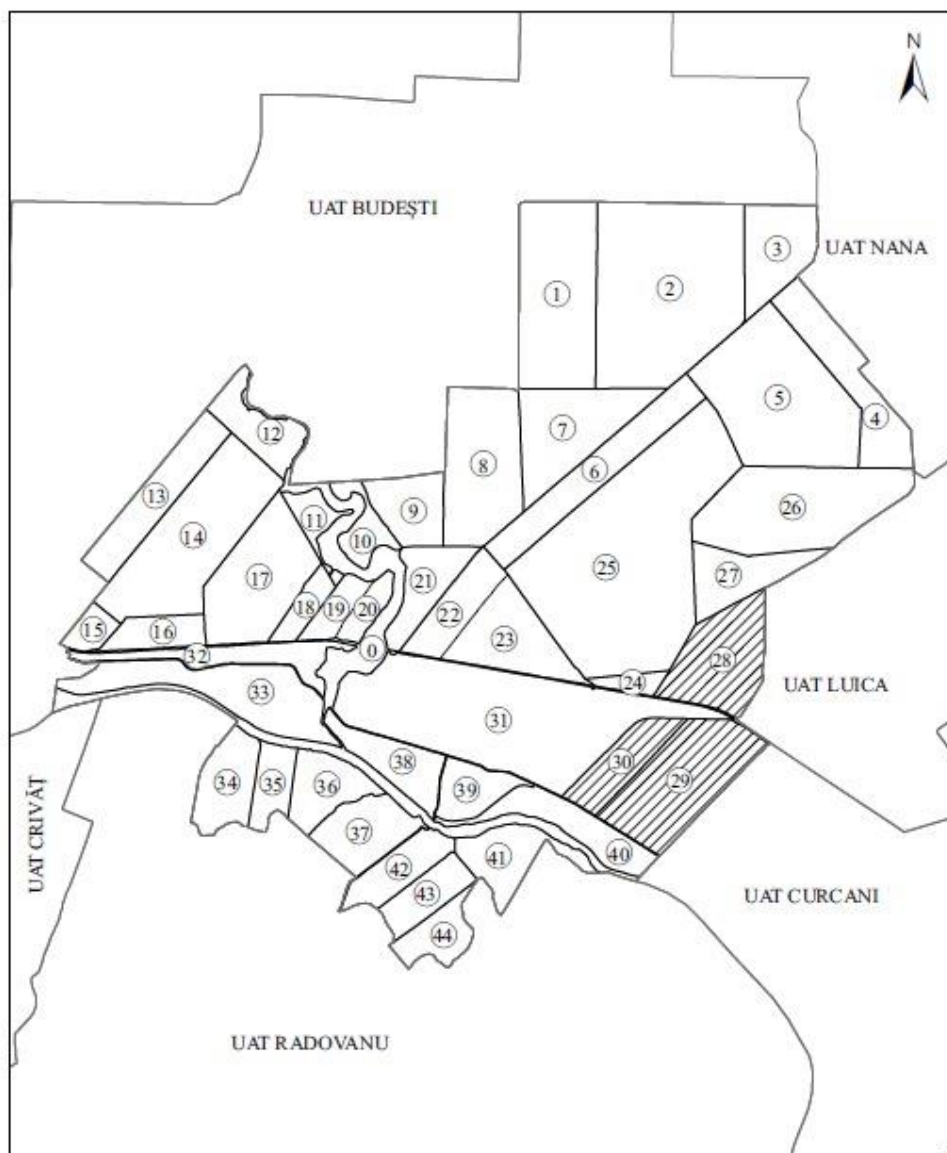


ANEXA Nr. 15



ANEXA Nr. 16

Reprezentarea grafică a sectoarelor cadastrale în care se desfășoară lucrări de înregistrare sistematică
Județ: CĂLĂRAȘI
UAT: ȘOLDANU
Sectoare: 28, 29, 30



ANEXA Nr. 17

Reprezentarea grafică a sectoarelor cadastrale în care se desfășoară lucrări de înregistrare sistematică
Județ: CĂLĂRAȘI
UAT: TĂMĂDĂU MARE
Sectoare: 1, 2, 4, 5, 7, 9, 10, 16, 17, 19, 20, 24, 30, 45

