

REGISTRUL CADASTRAL AL IMOBILELOR

UAT: Fârlug

Sector cadastral nr.: 35

Zona cooperativizată/necooperativizată: Co

1. DESCRIEREA IMOBILULUI

DATE TEREN											DATE CONSTRUCȚII					
Identificat or teren	Adresă imobil	Număr cadastral	Nr. CF	Suprafața măsurată	Intravilan/ Extravilan (I/E)	Nr. top.	Nr. tarla	Nr. parcelă	Categorie folosință	Suprafață parcelă	Identificator construcție	Cod grupă destinație	Suprafață construită	Nr. niveluri	Nr. CF	Constr. cu acte (DA/NU)
2277	Jud. CARASSEVERIN, Com. Fârlug			27734	E				F	27734						

2. PROPRIETATEA / POSESIA

Titularul dreptului/posesiei			Data nașterii/ CUI	Domiciliu/ Sediu	Cotă parte	Identificator entitate asociată	Cotă parte teren	Mod de dobândire	Act juridic			Obs. privitoare la proprietar
Nume/ Denumire	Inițiala tatălui	Prenume							Tip act	Nr. act/ data	Emitent	
COMUNA FÂRLIUG			3227815	Jud. CARASSEVERIN, Com. Fârlug, Loc. Fârlug, Nr. 80	1/1	TEREN		Lege	Lege	7 / 13.03.1996	PARLAMENTUL ROMÂNIEI	Proprietar neidentificat

3. SARCINI / DEZMEMBRĂMINTE

Titular			Data nașterii/ CUI	Domiciliu/ Sediu	Tipul sarcinii sau al dezmembrămintelor dreptului de proprietate	Cotă parte	Identificator entitate asociată	Act juridic			Valoare ipotecă	Tip monedă
Nume/ Denumire	Inițiala tatălui	Prenume						Tip act	Nr. act/ data	Emitent		

4. NOTĂRI, PROCESE, INTERDICȚII

Tipul notării	Tip act	Nr. act/ data	Emitent	Identificator entitate asociată	Imobil împrejmuit / neîmprejmuit	Imobil contestat / necontestat	Alte observații
					N		

5. OBSERVAȚII



REGISTRUL CADASTRAL AL IMOBILELOR

UAT: Fârliug

Sector cadastral nr.: 35

Zona cooperativizată/necooperativizată: Co

1. DESCRIEREA IMOBILULUI

DATE TEREN											DATE CONSTRUCȚII					
Identificat or teren	Adresă imobil	Număr cadastral	Nr. CF	Suprafața măsurată	Intravilan/ Extravilan (I/E)	Nr. top.	Nr. tarla	Nr. parcelă	Categorie folosință	Suprafață parcelă	Identificator construcție	Cod grupă destinație	Suprafață construită	Nr. niveluri	Nr. CF	Constr. cu acte (DA/NU)
2362	Jud. CARASSEVERIN, Com. Fârliug			5836	E				F	5836						

2. PROPRIETATEA / POSESIA

Titularul dreptului/posesiei			Data nașterii/ CUI	Domiciliu/ Sediu	Cotă parte	Identificator entitate asociată	Cotă parte teren	Mod de dobândire	Act juridic			Obs. privitoare la proprietar
Nume/ Denumire	Inițiala tatălui	Prenume							Tip act	Nr. act/ data	Emitent	
NEIDENTIFICAT	NEIDENTIFICAT		00000000000000	Jud. CARASSEVERIN, Com. Fârliug, Loc. Fârliug	1/1	TEREN		Lege	Act normativ	7 / 13.03.1996	PARLAMENTUL ROMANIEI	


3. SARCINI / DEZMEMBRĂMINTE

Titular			Data nașterii/ CUI	Domiciliu/ Sediu	Tipul sarcinii sau al dezmembrămintelor dreptului de proprietate	Cotă parte	Identificator entitate asociată	Act juridic			Valoare ipotecă	Tip monedă
Nume/ Denumire	Inițiala tatălui	Prenume						Tip act	Nr. act/ data	Emitent		

4. NOTĂRI, PROCESE, INTERDICȚII

Tipul notării	Tip act	Nr. act/ data	Emitent	Identificator entitate asociată	Imobil împrejmuit / neîmprejmuit	Imobil contestat / necontestat	Alte observații
Se notează posesia faptică în favoarea lui VARAN ION-MUGUREL	Act normativ	7 / 13.03.1996	PARLAMENTUL ROMANIEI	2362	N		

5. OBSERVAȚII



REGISTRUL CADASTRAL AL IMOBILELOR

UAT: Fârlug

Sector cadastral nr.: 35

Zona cooperativizată/necooperativizată: Co

1. DESCRIEREA IMOBILULUI

DATE TEREN											DATE CONSTRUCȚII					
Identificat or teren	Adresă imobil	Număr cadastral	Nr. CF	Suprafața măsurată	Intravilan/ Extravilan (I/E)	Nr. top.	Nr. tarla	Nr. parcelă	Categorie folosință	Suprafață parcelă	Identificator construcție	Cod grupă destinație	Suprafață construită	Nr. niveluri	Nr. CF	Constr. cu acte (DA/NU)
2363	Jud. CARASSEVERIN, Com. Fârlug			5748	E				F	5748						

2. PROPRIETATEA / POSESIA

Titularul dreptului/posesiei			Data nașterii/ CUI	Domiciliu/ Sediul	Cotă parte	Identificator entitate asociată	Cotă parte teren	Mod de dobândire	Act juridic			Obs. privitoare la proprietar
Nume/ Denumire	Inițiala tatălui	Prenume							Tip act	Nr. act/ data	Emitent	
NEIDENTIFICAT	NEIDENTIFICAT		0000000000000	Jud. CARASSEVERIN, Com. Fârlug, Loc. Fârlug	1/1	TEREN		Lege	Act normativ	7 / 13.03.1994	PARLAMENTUL ROMÂNIEI	


3. SARCINI / DEZMEMBRĂMINTE

Titular			Data nașterii/ CUI	Domiciliu/ Sediul	Tipul sarcinii sau al dezmembrămintelor dreptului de proprietate	Cotă parte	Identificator entitate asociată	Act juridic			Valoare ipotecă	Tip monedă
Nume/ Denumire	Inițiala tatălui	Prenume						Tip act	Nr. act/ data	Emitent		

4. NOTĂRI, PROCESE, INTERDICȚII

Tipul notării	Tip act	Nr. act/ data	Emitent	Identificator entitate asociată	Imobil împrejmuit / neîmprejmuit	Imobil contestat / necontestat	Alte observații
Se notează posesia faptică în favoarea lui AVRAMESCU ADRIAN-FLORIN	Act normativ	7 / 13.03.1996	PARLAMENTUL ROMÂNIEI	2363	N		

5. OBSERVAȚII



REGISTRUL CADASTRAL AL IMOBILELOR

UAT: Fârliug

Sector cadastral nr.: 35

Zona cooperativizată/necooperativizată: Co

1. DESCRIEREA IMOBILULUI

DATE TEREN											DATE CONSTRUCȚII					
Identificat or teren	Adresă imobil	Număr cadastral	Nr. CF	Suprafața măsurată	Intravilan/ Extravilan (I/E)	Nr. top.	Nr. tarla	Nr. parcelă	Categorie folosință	Suprafață parcelă	Identificator construcție	Cod grupă destinație	Suprafață construită	Nr. niveluri	Nr. CF	Constr. cu acte (DA/NU)
2364	Jud. CARASSEVERIN, Com. Fârliug			11158	E				F	11158						

2. PROPRIETATEA / POSESIA

Titularul dreptului/posesiei			Data nașterii/ CUI	Domiciliu/ Sediu	Cotă parte	Identificator entitate asociată	Cotă parte teren	Mod de dobândire	Act juridic			Obs. privitoare la proprietar
Nume/ Denumire	Inițiala tatălui	Prenume							Tip act	Nr. act/ data	Emitent	
NEIDENTIFICAT	NEIDENTIFICAT		0000000000000	Jud. CARASSEVERIN, Com. Fârliug, Loc. Fârliug	1/1	TEREN		Lege	Act normativ	7 / 13.03.1996	PARLAMENTUL ROMANIEI	


3. SARCINI / DEZMEMBRĂMINTE

Titular			Data nașterii/ CUI	Domiciliu/ Sediu	Tipul sarcinii sau al dezmembrămintelor dreptului de proprietate	Cotă parte	Identificator entitate asociată	Act juridic			Valoare ipotecă	Tip monedă
Nume/ Denumire	Inițiala tatălui	Prenume						Tip act	Nr. act/ data	Emitent		

4. NOTĂRI, PROCESE, INTERDICȚII

Tipul notării	Tip act	Nr. act/ data	Emitent	Identificator entitate asociată	Imobil împrejmuit / neîmprejmuit	Imobil contestat / necontestat	Alte observații
Se notează posesia faptică în favoarea lui LAIES SILVIU-ION	Act normativ	7 / 13.03.1996	PARLAMENTUL ROMANIEI	2364	N		

5. OBSERVAȚII



REGISTRUL CADASTRAL AL IMOBILELOR

UAT: Fârliug

Sector cadastral nr.: 35

Zona cooperativizată/necooperativizată: Co

1. DESCRIEREA IMOBILULUI

DATE TEREN											DATE CONSTRUCȚII					
Identificator teren	Adresă imobil	Număr cadastral	Nr. CF	Suprafața măsurată	Intravilan/ Extravilan (I/E)	Nr. top.	Nr. tarla	Nr. parcelă	Categorie folosință	Suprafață parcelă	Identificator construcție	Cod grupă destinație	Suprafață construită	Nr. niveluri	Nr. CF	Constr. cu acte (DA/NU)
2365	Jud. CARASSEVERIN, Com. Fârliug	33003	33003	11600	E			7	F	11600						

2. PROPRIETATEA / POSESIA

Titularul dreptului/posesiei			Data nașterii/ CUI	Domiciliu/ Sediu	Cotă parte	Identificator entitate asociată	Cotă parte teren	Mod de dobândire	Act juridic			Obs. privitoare la proprietar
Nume/ Denumire	Inițiala tatălui	Prenume							Tip act	Nr. act/ data	Emitent	
ROS CONTAB EXPERT SRL			23687117	Jud. CARASSEVERIN, Com. Fârliug, Loc. Fârliug	1/1	TEREN		Conventie	Act notarial	2685 / 29.09.2015	Pop ION - COSMIN	


3. SARCINI / DEZMEMBRĂMINTE

Titular			Data nașterii/ CUI	Domiciliu/ Sediu	Tipul sarcinii sau al dezmembrămintelor dreptului de proprietate	Cotă parte	Identificator entitate asociată	Act juridic			Valoare ipotecă	Tip monedă
Nume/ Denumire	Inițiala tatălui	Prenume						Tip act	Nr. act/ data	Emitent		

4. NOTĂRI, PROCESE, INTERDICȚII

Tipul notării	Tip act	Nr. act/ data	Emitent	Identificator entitate asociată	Imobil împrejmuit / neîmprejmuit	Imobil contestat / necontestat	Alte observații
Se înființează CFE 33003 UAT Fârliug pentru imobilul înregistrat în planul cadastral fara localizare certa datorita lipsei planului parcelar	Act administrativ	24155 / 09.07.1998	CJPSDPAT	2365	N		

5. OBSERVAȚII



REGISTRUL CADASTRAL AL IMOBILELOR

UAT: Fârliug

Sector cadastral nr.: 35

Zona cooperativizată/necooperativizată: Co

1. DESCRIEREA IMOBILULUI

DATE TEREN											DATE CONSTRUCȚII					
Identificat or teren	Adresă imobil	Număr cadastral	Nr. CF	Suprafața măsurată	Intravilan/ Extravilan (I/E)	Nr. top.	Nr. tarla	Nr. parcelă	Categorie folosință	Suprafață parcelă	Identificator construcție	Cod grupă destinație	Suprafață construită	Nr. niveluri	Nr. CF	Constr. cu acte (DA/NU)
2367	Jud. CARASSEVERIN, Com. Fârliug			5275	E				F	5275						

2. PROPRIETATEA / POSESIA

Titularul dreptului/posesiei			Data nașterii/ CUI	Domiciliu/ Sediu	Cotă parte	Identificator entitate asociată	Cotă parte teren	Mod de dobândire	Act juridic			Obs. privitoare la proprietar
Nume/ Denumire	Inițiala tatălui	Prenume							Tip act	Nr. act/ data	Emitent	
NEIDENTIFICAT	NEIDENTIFICAT		0000000000000	Jud. CARASSEVERIN, Com. Fârliug, Loc. Fârliug	1/1	TEREN		Lege	Act normativ	7 / 13.03.1996	PARLAMENTUL ROMANIEI	


3. SARCINI / DEZMEMBRĂMINTE

Titular			Data nașterii/ CUI	Domiciliu/ Sediu	Tipul sarcinii sau al dezmembrămintelor dreptului de proprietate	Cotă parte	Identificator entitate asociată	Act juridic			Valoare ipotecă	Tip monedă
Nume/ Denumire	Inițiala tatălui	Prenume						Tip act	Nr. act/ data	Emitent		

4. NOTĂRI, PROCESE, INTERDICȚII

Tipul notării	Tip act	Nr. act/ data	Emitent	Identificator entitate asociată	Imobil împrejmuit / neîmprejmuit	Imobil contestat / necontestat	Alte observații
Se notează posesia faptică în favoarea lui MARGHITA IOAN-FLORIN	Act normativ	7 / 13.03.1996	PARLAMENTUL ROMANIEI	2367	N		

5. OBSERVAȚII



REGISTRUL CADASTRAL AL IMOBILELOR

UAT: Fârlug

Sector cadastral nr.: 35

Zona cooperativizată/necooperativizată: Co

1. DESCRIEREA IMOBILULUI

DATE TEREN											DATE CONSTRUCȚII					
Identificat or teren	Adresă imobil	Număr cadastral	Nr. CF	Suprafața măsurată	Intravilan/ Extravilan (I/E)	Nr. top.	Nr. tarla	Nr. parcelă	Categorie folosință	Suprafață parcelă	Identificator construcție	Cod grupă destinație	Suprafață construită	Nr. niveluri	Nr. CF	Constr. cu acte (DA/NU)
2369	Jud. CARASSEVERIN, Com. Fârlug			2348	E				F	2348						

2. PROPRIETATEA / POSESIA

Titularul dreptului/posesiei			Data nașterii/ CUI	Domiciliu/ Sediu	Cotă parte	Identificator entitate asociată	Cotă parte teren	Mod de dobândire	Act juridic			Obs. privitoare la proprietar
Nume/ Denumire	Inițiala tatălui	Prenume							Tip act	Nr. act/ data	Emitent	
COMUNA FÂRLIUG			3227815	Jud. CARASSEVERIN, Com. Fârlug, Loc. Fârlug	1/1	TEREN		Lege	Lege	7 / 13.03.1996	PARLAMENTUL ROMÂNIEI	Proprietar neidentificat

3. SARCINI / DEZMEMBRĂMINTE

Titular			Data nașterii/ CUI	Domiciliu/ Sediu	Tipul sarcinii sau al dezmembrămintelor dreptului de proprietate	Cotă parte	Identificator entitate asociată	Act juridic			Valoare ipotecă	Tip monedă
Nume/ Denumire	Inițiala tatălui	Prenume						Tip act	Nr. act/ data	Emitent		

4. NOTĂRI, PROCESE, INTERDICȚII

Tipul notării	Tip act	Nr. act/ data	Emitent	Identificator entitate asociată	Imobil împrejmuit / neîmprejmuit	Imobil contestat / necontestat	Alte observații
					N		

5. OBSERVAȚII



REGISTRUL CADASTRAL AL IMOBILELOR

UAT: Fârliug

Sector cadastral nr.: 35

Zona cooperativizată/necooperativizată: NCo

1. DESCRIEREA IMOBILULUI

DATE TEREN											DATE CONSTRUCȚII					
Identificat or teren	Adresă imobil	Număr cadastral	Nr. CF	Suprafața măsurată	Intravilan/ Extravilan (I/E)	Nr. top.	Nr. tarla	Nr. parcelă	Categorie folosință	Suprafață parcelă	Identificator construcție	Cod grupă destinație	Suprafață construită	Nr. niveluri	Nr. CF	Constr. cu acte (DA/NU)
2370	Jud. CARASSEVERIN, Com. Fârliug	33569	33569	3000	E		40	1	F	3000						

2. PROPRIETATEA / POSESIA

Titularul dreptului/posesiei			Data nașterii/ CUI	Domiciliu/ Sediu	Cotă parte	Identificator entitate asociată	Cotă parte teren	Mod de dobândire	Act juridic			Obs. privitoare la proprietar
Nume/ Denumire	Inițiala tatălui	Prenume							Tip act	Nr. act/ data	Emitent	
SC FRANCONIA DELTA SRL			36616800	Jud. CARASSEVERIN, Com. Fârliug, Loc. Fârliug	1/1	TEREN		Conventie	Act notarial	2389 / 05.10.2017	Simescu Gheorghe	


3. SARCINI / DEZMEMBRĂMINTE

Titular			Data nașterii/ CUI	Domiciliu/ Sediu	Tipul sarcinii sau al dezmembrămintelor dreptului de proprietate	Cotă parte	Identificator entitate asociată	Act juridic			Valoare ipotecă	Tip monedă
Nume/ Denumire	Inițiala tatălui	Prenume						Tip act	Nr. act/ data	Emitent		

4. NOTĂRI, PROCESE, INTERDICȚII

Tipul notării	Tip act	Nr. act/ data	Emitent	Identificator entitate asociată	Imobil împrejmuit / neîmprejmuit	Imobil contestat / necontestat	Alte observații
					N		

5. OBSERVAȚII



REGISTRUL CADASTRAL AL IMOBILELOR

UAT: Fârlug

Sector cadastral nr.: 35

Zona cooperativizată/necooperativizată: Co

1. DESCRIEREA IMOBILULUI

DATE TEREN											DATE CONSTRUCȚII					
Identificat or teren	Adresă imobil	Număr cadastral	Nr. CF	Suprafața măsurată	Intravilan/ Extravilan (I/E)	Nr. top.	Nr. tarla	Nr. parcelă	Categorie folosință	Suprafață parcelă	Identificator construcție	Cod grupă destinație	Suprafață construită	Nr. niveluri	Nr. CF	Constr. cu acte (DA/NU)
2372	Jud. CARASSEVERIN, Com. Fârlug			8700	E				F	8700						

2. PROPRIETATEA / POSESIA

Titularul dreptului/posesiei			Data nașterii/ CUI	Domiciliu/ Sediu	Cotă parte	Identificator entitate asociată	Cotă parte teren	Mod de dobândire	Act juridic			Obs. privitoare la proprietar
Nume/ Denumire	Inițiala tatălui	Prenume							Tip act	Nr. act/ data	Emitent	
COMUNA FÂRLIUG			3227815	Jud. CARASSEVERIN, Com. Fârlug	1/1	TEREN		Lege	Lege	7 / 13.03.1996	PARLAMENTUL ROMÂNIEI	Proprietar neidentificat

3. SARCINI / DEZMEMBRĂMINTE

Titular			Data nașterii/ CUI	Domiciliu/ Sediu	Tipul sarcinii sau al dezmembrămintelor dreptului de proprietate	Cotă parte	Identificator entitate asociată	Act juridic			Valoare ipotecă	Tip monedă
Nume/ Denumire	Inițiala tatălui	Prenume						Tip act	Nr. act/ data	Emitent		

4. NOTĂRI, PROCESE, INTERDICȚII

Tipul notării	Tip act	Nr. act/ data	Emitent	Identificator entitate asociată	Imobil împrejmuit / neîmprejmuit	Imobil contestat / necontestat	Alte observații
					N		

5. OBSERVAȚII



REGISTRUL CADASTRAL AL IMOBILELOR

UAT: Fârliug

Sector cadastral nr.: 35

Zona cooperativizată/necooperativizată: Co

1. DESCRIEREA IMOBILULUI

DATE TEREN											DATE CONSTRUCȚII					
Identificat or teren	Adresă imobil	Număr cadastral	Nr. CF	Suprafața măsurată	Intravilan/ Extravilan (I/E)	Nr. top.	Nr. tarla	Nr. parcelă	Categorie folosință	Suprafață parcelă	Identificator construcție	Cod grupă destinație	Suprafață construită	Nr. niveluri	Nr. CF	Constr. cu acte (DA/NU)
2373	Jud. CARASSEVERIN, Com. Fârliug	32675	32675	14678	E		41	32	F	14678						

2. PROPRIETATEA / POSESIA

Titularul dreptului/posesiei			Data nașterii/ CUI	Domiciliu/ Sediu	Cotă parte	Identificator entitate asociată	Cotă parte teren	Mod de dobândire	Act juridic			Obs. privitoare la proprietar
Nume/ Denumire	Inițiala tatălui	Prenume							Tip act	Nr. act/ data	Emitent	
SC FRANCONIA DELTA SRL			36616800	Jud. CARASSEVERIN, Com. Fârliug, Loc. Fârliug	1/1	TEREN		Conventie	Act notarial	1558 / 31.07.2019	Simescu Gheorghe	


3. SARCINI / DEZMEMBRĂMINTE

Titular			Data nașterii/ CUI	Domiciliu/ Sediu	Tipul sarcinii sau al dezmembrămintelor dreptului de proprietate	Cotă parte	Identificator entitate asociată	Act juridic			Valoare ipotecă	Tip monedă
Nume/ Denumire	Inițiala tatălui	Prenume						Tip act	Nr. act/ data	Emitent		

4. NOTĂRI, PROCESE, INTERDICȚII

Tipul notării	Tip act	Nr. act/ data	Emitent	Identificator entitate asociată	Imobil împrejmuit / neîmprejmuit	Imobil contestat / necontestat	Alte observații
Se înființează fila de Cf 32675 UAT Fârliug, pentru imobilul înregistrat în planul cadastral, fără localizare certă, datorită lipsei planului parțelar.	Act administrativ	24194/S / 04.06.1999	CJSDPT CARAS-SEVERIN	2373	N		

5. OBSERVAȚII



REGISTRUL CADASTRAL AL IMOBILELOR

UAT: Fârliug

Zona cooperativizată/necooperativizată: Co

Sector cadastral nr.: 35

1. DESCRIEREA IMOBILULUI

DATE TEREN											DATE CONSTRUCȚII					
Identificat or teren	Adresă imobil	Număr cadastral	Nr. CF	Suprafața măsurată	Intravilan/ Extravilan (I/E)	Nr. top.	Nr. tarla	Nr. parcelă	Categorie folosință	Suprafață parcelă	Identificator construcție	Cod grupă destinație	Suprafață construită	Nr. niveluri	Nr. CF	Constr. cu acte (DA/NU)
2374	Jud. CARASSEVERIN, Com. Fârliug			5595	E				F	5595						

2. PROPRIETATEA / POSESIA

Titularul dreptului/posesiei			Data nașterii/ CUI	Domiciliu/ Sediu	Cotă parte	Identificator entitate asociată	Cotă parte teren	Mod de dobândire	Act juridic			Obs. privitoare la proprietar
Nume/ Denumire	Inițiala tatălui	Prenume							Tip act	Nr. act/ data	Emitent	
COMUNA FÂRLIUG			3227815	Jud. CARASSEVERIN, Com. Fârliug	1/1	TEREN		Lege	Lege	7 / 13.03.1996	PARLAMENTUL ROMÂNIEI	Proprietar neidentificat


3. SARCINI / DEZMEMBRĂMINTE

Titular			Data nașterii/ CUI	Domiciliu/ Sediu	Tipul sarcinii sau al dezmembrămintelor dreptului de proprietate	Cotă parte	Identificator entitate asociată	Act juridic			Valoare ipotecă	Tip monedă
Nume/ Denumire	Inițiala tatălui	Prenume						Tip act	Nr. act/ data	Emitent		

4. NOTĂRI, PROCESE, INTERDICȚII

Tipul notării	Tip act	Nr. act/ data	Emitent	Identificator entitate asociată	Imobil împrejmuit / neîmprejmuit	Imobil contestat / necontestat	Alte observații
					N		

5. OBSERVAȚII



REGISTRUL CADASTRAL AL IMOBILELOR

UAT: Fârliug

Zona cooperativizată/necooperativizată: Co

Sector cadastral nr.: 35

1. DESCRIEREA IMOBILULUI

DATE TEREN											DATE CONSTRUCȚII					
Identificat or teren	Adresă imobil	Număr cadastral	Nr. CF	Suprafața măsurată	Intravilan/ Extravilan (I/E)	Nr. top.	Nr. tarla	Nr. parcelă	Categorie folosință	Suprafață parcelă	Identificator construcție	Cod grupă destinație	Suprafață construită	Nr. niveluri	Nr. CF	Constr. cu acte (DA/NU)
2375	Jud. CARASSEVERIN, Com. Fârliug			5578	E				F	5578						

2. PROPRIETATEA / POSESIA

Titularul dreptului/posesiei			Data nașterii/ CUI	Domiciliu/ Sediu	Cotă parte	Identificator entitate asociată	Cotă parte teren	Mod de dobândire	Act juridic			Obs. privitoare la proprietar
Nume/ Denumire	Inițiala tatălui	Prenume							Tip act	Nr. act/ data	Emitent	
NEIDENTIFICAT	NEIDENTIFICAT		0000000000000	Jud. CARASSEVERIN, Com. Fârliug, Loc. Fârliug	1/1	TEREN		Lege	Act normativ	7 / 13.03.1996	PARLAMENTUL ROMÂNIEI	


3. SARCINI / DEZMEMBRĂMINTE

Titular			Data nașterii/ CUI	Domiciliu/ Sediu	Tipul sarcinii sau al dezmembrămintelor dreptului de proprietate	Cotă parte	Identificator entitate asociată	Act juridic			Valoare ipotecă	Tip monedă
Nume/ Denumire	Inițiala tatălui	Prenume						Tip act	Nr. act/ data	Emitent		

4. NOTĂRI, PROCESE, INTERDICȚII

Tipul notării	Tip act	Nr. act/ data	Emitent	Identificator entitate asociată	Imobil împrejmuit / neîmprejmuit	Imobil contestat / necontestat	Alte observații
Se notează posesia faptică în favoarea lui LUCA IOAN-NICOLAE	Act normativ	7 / 13.03.1996	PARLAMENTUL ROMÂNIEI	2375	N		

5. OBSERVAȚII



REGISTRUL CADASTRAL AL IMOBILELOR

UAT: Fârlug

Zona cooperativizată/necooperativizată: Co

Sector cadastral nr.: 35

1. DESCRIEREA IMOBILULUI

DATE TEREN											DATE CONSTRUCȚII					
Identificat or teren	Adresă imobil	Număr cadastral	Nr. CF	Suprafața măsurată	Intravilan/ Extravilan (I/E)	Nr. top.	Nr. tarla	Nr. parcelă	Categorie folosință	Suprafață parcelă	Identificator construcție	Cod grupă destinație	Suprafață construită	Nr. niveluri	Nr. CF	Constr. cu acte (DA/NU)
2376	Jud. CARASSEVERIN, Com. Fârlug			12640	E				F	12640						

2. PROPRIETATEA / POSESIA

Titularul dreptului/posesiei			Data nașterii/ CUI	Domiciliu/ Sediu	Cotă parte	Identificator entitate asociată	Cotă parte teren	Mod de dobândire	Act juridic			Obs. privitoare la proprietar
Nume/ Denumire	Inițiala tatălui	Prenume							Tip act	Nr. act/ data	Emitent	
COMUNA FÂRLIUG			3227815	Jud. CARASSEVERIN, Com. Fârlug	1/1	TEREN		Lege	Lege	7 / 13.03.1996	PARLAMENTUL ROMÂNIEI	Proprietar neidentificat


3. SARCINI / DEZMEMBRĂMINTE

Titular			Data nașterii/ CUI	Domiciliu/ Sediu	Tipul sarcinii sau al dezmembrămintelor dreptului de proprietate	Cotă parte	Identificator entitate asociată	Act juridic			Valoare ipotecă	Tip monedă
Nume/ Denumire	Inițiala tatălui	Prenume						Tip act	Nr. act/ data	Emitent		

4. NOTĂRI, PROCESE, INTERDICȚII

Tipul notării	Tip act	Nr. act/ data	Emitent	Identificator entitate asociată	Imobil împrejmuit / neîmprejmuit	Imobil contestat / necontestat	Alte observații
					N		

5. OBSERVAȚII



REGISTRUL CADASTRAL AL IMOBILELOR

UAT: Fârlug

Zona cooperativizată/necooperativizată: Co

Sector cadastral nr.: 35

1. DESCRIEREA IMOBILULUI

DATE TEREN											DATE CONSTRUCȚII					
Identificat or teren	Adresă imobil	Număr cadastral	Nr. CF	Suprafața măsurată	Intravilan/ Extravilan (I/E)	Nr. top.	Nr. tarla	Nr. parcelă	Categorie folosință	Suprafață parcelă	Identificator construcție	Cod grupă destinație	Suprafață construită	Nr. niveluri	Nr. CF	Constr. cu acte (DA/NU)
2377	Jud. CARASSEVERIN, Com. Fârlug			106018	E				F	106018						

2. PROPRIETATEA / POSESIA

Titularul dreptului/posesiei			Data nașterii/ CUI	Domiciliu/ Sediu	Cotă parte	Identificator entitate asociată	Cotă parte teren	Mod de dobândire	Act juridic			Obs. privitoare la proprietar
Nume/ Denumire	Inițiala tatălui	Prenume							Tip act	Nr. act/ data	Emitent	
COMUNA FÂRLIUG			3227815	Jud. CARASSEVERIN, Com. Fârlug, Loc. Fârlug, Nr. 80	1/1	TEREN		Lege	Lege	7 / 13.03.1996	PARLAMENTUL ROMÂNIEI	Proprietar neidentificat


3. SARCINI / DEZMEMBRĂMINTE

Titular			Data nașterii/ CUI	Domiciliu/ Sediu	Tipul sarcinii sau al dezmembrămintelor dreptului de proprietate	Cotă parte	Identificator entitate asociată	Act juridic			Valoare ipotecă	Tip monedă
Nume/ Denumire	Inițiala tatălui	Prenume						Tip act	Nr. act/ data	Emitent		

4. NOTĂRI, PROCESE, INTERDICȚII

Tipul notării	Tip act	Nr. act/ data	Emitent	Identificator entitate asociată	Imobil împrejmuit / neîmprejmuit	Imobil contestat / necontestat	Alte observații
					N		

5. OBSERVAȚII



REGISTRUL CADASTRAL AL IMOBILELOR

UAT: Fârliug

Sector cadastral nr.: 35

Zona cooperativizată/necooperativizată: NCo

1. DESCRIEREA IMOBILULUI

DATE TEREN											DATE CONSTRUCȚII					
Identificat or teren	Adresă imobil	Număr cadastral	Nr. CF	Suprafața măsurată	Intravilan/ Extravilan (I/E)	Nr. top.	Nr. tarla	Nr. parcelă	Categorie folosință	Suprafață parcelă	Identificator construcție	Cod grupă destinație	Suprafață construită	Nr. niveluri	Nr. CF	Constr. cu acte (DA/NU)
2389	Jud. CARASSEVERIN, Com. Fârliug	34395	34395	15200	E		40	6	F	15200						

2. PROPRIETATEA / POSESIA

Titularul dreptului/posesiei			Data nașterii/ CUI	Domiciliu/ Sediu	Cotă parte	Identificator entitate asociată	Cotă parte teren	Mod de dobândire	Act juridic			Obs. privitoare la proprietar
Nume/ Denumire	Inițiala tatălui	Prenume							Tip act	Nr. act/ data	Emitent	
SC FRANCONIA DELTA SRL			36616800	Jud. CARASSEVERIN, Com. Fârliug, Loc. Fârliug	1/1	TEREN		Conventie	Act notarial	2465 / 22.11.2019	Simescu Gheorghe	


3. SARCINI / DEZMEMBRĂMINTE

Titular			Data nașterii/ CUI	Domiciliu/ Sediu	Tipul sarcinii sau al dezmembrămintelor dreptului de proprietate	Cotă parte	Identificator entitate asociată	Act juridic			Valoare ipotecă	Tip monedă
Nume/ Denumire	Inițiala tatălui	Prenume						Tip act	Nr. act/ data	Emitent		

4. NOTĂRI, PROCESE, INTERDICȚII

Tipul notării	Tip act	Nr. act/ data	Emitent	Identificator entitate asociată	Imobil împrejmuit / neîmprejmuit	Imobil contestat / necontestat	Alte observații
					N		

5. OBSERVAȚII



REGISTRUL CADASTRAL AL IMOBILELOR

UAT: Fârliug

Sector cadastral nr.: 35

Zona cooperativizată/necooperativizată: Co

1. DESCRIEREA IMOBILULUI

DATE TEREN											DATE CONSTRUCȚII					
Identificat or teren	Adresă imobil	Număr cadastral	Nr. CF	Suprafața măsurată	Intravilan/ Extravilan (I/E)	Nr. top.	Nr. tarla	Nr. parcelă	Categorie folosință	Suprafață parcelă	Identificator construcție	Cod grupă destinație	Suprafață construită	Nr. niveluri	Nr. CF	Constr. cu acte (DA/NU)
2390	Jud. CARASSEVERIN, Com. Fârliug			5875	E				F	5875						

2. PROPRIETATEA / POSESIA

Titularul dreptului/posesiei			Data nașterii/ CUI	Domiciliu/ Sediu	Cotă parte	Identificator entitate asociată	Cotă parte teren	Mod de dobândire	Act juridic			Obs. privitoare la proprietar
Nume/ Denumire	Inițiala tatălui	Prenume							Tip act	Nr. act/ data	Emitent	
NEIDENTIFICAT NEIDENTIFICAT			0000000000000	Jud. CARASSEVERIN, Com. Fârliug, Loc. Fârliug	1/1	TEREN		Lege	Act normativ	7 / 13.03.1996	PARLAMENTUL ROMÂNIEI	


3. SARCINI / DEZMEMBRĂMINTE

Titular			Data nașterii/ CUI	Domiciliu/ Sediu	Tipul sarcinii sau al dezmembrămintelor dreptului de proprietate	Cotă parte	Identificator entitate asociată	Act juridic			Valoare ipotecă	Tip monedă
Nume/ Denumire	Inițiala tatălui	Prenume						Tip act	Nr. act/ data	Emitent		

4. NOTĂRI, PROCESE, INTERDICȚII

Tipul notării	Tip act	Nr. act/ data	Emitent	Identificator entitate asociată	Imobil împrejmuit / neîmprejmuit	Imobil contestat / necontestat	Alte observații
Se notează posesia faptică în favoarea lui GADINA IOAN-VALENTIN	Act normativ	7 / 13.03.1996	PARLAMENTUL ROMÂNIEI	2390	N		

5. OBSERVAȚII



REGISTRUL CADASTRAL AL IMOBILELOR

UAT: Fârlug

Zona cooperativizată/necooperativizată: NCo

Sector cadastral nr.: 35

1. DESCRIEREA IMOBILULUI

DATE TEREN											DATE CONSTRUCȚII					
Identificat or teren	Adresă imobil	Număr cadastral	Nr. CF	Suprafața măsurată	Intravilan/ Extravilan (I/E)	Nr. top.	Nr. tarla	Nr. parcelă	Categorie folosință	Suprafață parcelă	Identificator construcție	Cod grupă destinație	Suprafață construită	Nr. niveluri	Nr. CF	Constr. cu acte (DA/NU)
2391	Jud. CARASSEVERIN, Com. Fârlug			14375	E				F	14375						

2. PROPRIETATEA / POSESIA

Titularul dreptului/posesiei			Data nașterii/ CUI	Domiciliu/ Sediu	Cotă parte	Identificator entitate asociată	Cotă parte teren	Mod de dobândire	Act juridic			Obs. privitoare la proprietar
Nume/ Denumire	Inițiala tatălui	Prenume							Tip act	Nr. act/ data	Emitent	
COMUNA FÂRLIUG			3227815	Jud. CARASSEVERIN, Com. Fârlug	1/1	TEREN		Lege	Lege	7 / 13.03.1996	PARLAMENTUL ROMÂNIEI	Proprietar neidentificat


3. SARCINI / DEZMEMBRĂMINTE

Titular			Data nașterii/ CUI	Domiciliu/ Sediu	Tipul sarcinii sau al dezmembrămintelor dreptului de proprietate	Cotă parte	Identificator entitate asociată	Act juridic			Valoare ipotecă	Tip monedă
Nume/ Denumire	Inițiala tatălui	Prenume						Tip act	Nr. act/ data	Emitent		

4. NOTĂRI, PROCESE, INTERDICȚII

Tipul notării	Tip act	Nr. act/ data	Emitent	Identificator entitate asociată	Imobil împrejmuit / neîmprejmuit	Imobil contestat / necontestat	Alte observații
					N		

5. OBSERVAȚII



REGISTRUL CADASTRAL AL IMOBILELOR

UAT: Fârlug

Zona cooperativizată/necooperativizată: Co

Sector cadastral nr.: 35

1. DESCRIEREA IMOBILULUI

DATE TEREN											DATE CONSTRUCȚII					
Identificat or teren	Adresă imobil	Număr cadastral	Nr. CF	Suprafața măsurată	Intravilan/ Extravilan (I/E)	Nr. top.	Nr. tarla	Nr. parcelă	Categorie folosință	Suprafață parcelă	Identificator construcție	Cod grupă destinație	Suprafață construită	Nr. niveluri	Nr. CF	Constr. cu acte (DA/NU)
2393	Jud. CARASSEVERIN, Com. Fârlug			1400	E				F	1400						

2. PROPRIETATEA / POSESIA

Titularul dreptului/posesiei			Data nașterii/ CUI	Domiciliu/ Sediu	Cotă parte	Identificator entitate asociată	Cotă parte teren	Mod de dobândire	Act juridic			Obs. privitoare la proprietar
Nume/ Denumire	Inițiala tatălui	Prenume							Tip act	Nr. act/ data	Emitent	
COMUNA FÂRLIUG			3227815	Jud. CARASSEVERIN, Com. Fârlug	1/1	TEREN		Lege	Lege	7 / 13.03.1996	PARLAMENTUL ROMÂNIEI	Proprietar neidentificat


3. SARCINI / DEZMEMBRĂMINTE

Titular			Data nașterii/ CUI	Domiciliu/ Sediu	Tipul sarcinii sau al dezmembrămintelor dreptului de proprietate	Cotă parte	Identificator entitate asociată	Act juridic			Valoare ipotecă	Tip monedă
Nume/ Denumire	Inițiala tatălui	Prenume						Tip act	Nr. act/ data	Emitent		

4. NOTĂRI, PROCESE, INTERDICȚII

Tipul notării	Tip act	Nr. act/ data	Emitent	Identificator entitate asociată	Imobil împrejmuit / neîmprejmuit	Imobil contestat / necontestat	Alte observații
					N		

5. OBSERVAȚII



REGISTRUL CADASTRAL AL IMOBILELOR

UAT: Fârliug

Zona cooperativizată/necooperativizată: NCo

Sector cadastral nr.: 35

1. DESCRIEREA IMOBILULUI

DATE TEREN											DATE CONSTRUCȚII					
Identificat or teren	Adresă imobil	Număr cadastral	Nr. CF	Suprafața măsurată	Intravilan/ Extravilan (I/E)	Nr. top.	Nr. tarla	Nr. parcelă	Categorie folosință	Suprafață parcelă	Identificator construcție	Cod grupă destinație	Suprafață construită	Nr. niveluri	Nr. CF	Constr. cu acte (DA/NU)
2395	Jud. CARASSEVERIN, Com. Fârliug			162752	E				F	162752						

2. PROPRIETATEA / POSESIA

Titularul dreptului/posesiei			Data nașterii/ CUI	Domiciliu/ Sediu	Cotă parte	Identificator entitate asociată	Cotă parte teren	Mod de dobândire	Act juridic			Obs. privitoare la proprietar
Nume/ Denumire	Inițiala tatălui	Prenume							Tip act	Nr. act/ data	Emitent	
NEIDENTIFICAT NEIDENTIFICAT			0000000000000	Jud. CARASSEVERIN, Com. Fârliug, Loc. Fârliug	1/1	TEREN		Lege	Act normativ	7 / 13.03.1996	PARLAMENTUL ROMANIEI	


3. SARCINI / DEZMEMBRĂMINTE

Titular			Data nașterii/ CUI	Domiciliu/ Sediu	Tipul sarcinii sau al dezmembrămintelor dreptului de proprietate	Cotă parte	Identificator entitate asociată	Act juridic			Valoare ipotecă	Tip monedă
Nume/ Denumire	Inițiala tatălui	Prenume						Tip act	Nr. act/ data	Emitent		

4. NOTĂRI, PROCESE, INTERDICȚII

Tipul notării	Tip act	Nr. act/ data	Emitent	Identificator entitate asociată	Imobil împrejmuit / neîmprejmuit	Imobil contestat / necontestat	Alte observații
Se notează posesia faptică în favoarea lui LUCA IOAN-NICOLAE	Act normativ	7 / 13.03.1996	PARLAMENTUL ROMANIEI	2395	N		

5. OBSERVAȚII



REGISTRUL CADASTRAL AL IMOBILELOR

UAT: Fârliug

Sector cadastral nr.: 35

Zona cooperativizată/necooperativizată: Co

1. DESCRIEREA IMOBILULUI

DATE TEREN											DATE CONSTRUCȚII					
Identificat or teren	Adresă imobil	Număr cadastral	Nr. CF	Suprafața măsurată	Intravilan/ Extravilan (I/E)	Nr. top.	Nr. tarla	Nr. parcelă	Categorie folosință	Suprafață parcelă	Identificator construcție	Cod grupă destinație	Suprafață construită	Nr. niveluri	Nr. CF	Constr. cu acte (DA/NU)
2396	Jud. CARASSEVERIN, Com. Fârliug			4321	E				F	4321						

2. PROPRIETATEA / POSESIA

Titularul dreptului/posesiei			Data nașterii/ CUI	Domiciliu/ Sediu	Cotă parte	Identificator entitate asociată	Cotă parte teren	Mod de dobândire	Act juridic			Obs. privitoare la proprietar
Nume/ Denumire	Inițiala tatălui	Prenume							Tip act	Nr. act/ data	Emitent	
NEIDENTIFICAT	NEIDENTIFICAT		0000000000000	Jud. CARASSEVERIN, Com. Fârliug, Loc. Fârliug	1/1	TEREN		Lege	Act normativ	7 / 13.03.1996	PARLAMENTUL ROMÂNIEI	


3. SARCINI / DEZMEMBRĂMINTE

Titular			Data nașterii/ CUI	Domiciliu/ Sediu	Tipul sarcinii sau al dezmembrămintelor dreptului de proprietate	Cotă parte	Identificator entitate asociată	Act juridic			Valoare ipotecă	Tip monedă
Nume/ Denumire	Inițiala tatălui	Prenume						Tip act	Nr. act/ data	Emitent		

4. NOTĂRI, PROCESE, INTERDICȚII

Tipul notării	Tip act	Nr. act/ data	Emitent	Identificator entitate asociată	Imobil împrejmuit / neîmprejmuit	Imobil contestat / necontestat	Alte observații
Se notează posesia faptică în favoarea lui LAZAR VIOLETA-CARMEN	Act normativ	7 / 13.03.1996	PARLAMENTUL ROMÂNIEI	2396	N		

5. OBSERVAȚII



REGISTRUL CADASTRAL AL IMOBILELOR

UAT: Fârliug

Sector cadastral nr.: 35

Zona cooperativizată/necooperativizată: Co

1. DESCRIEREA IMOBILULUI

DATE TEREN											DATE CONSTRUCȚII					
Identificat or teren	Adresă imobil	Număr cadastral	Nr. CF	Suprafața măsurată	Intravilan/ Extravilan (I/E)	Nr. top.	Nr. tarla	Nr. parcelă	Categorie folosință	Suprafață parcelă	Identificator construcție	Cod grupă destinație	Suprafață construită	Nr. niveluri	Nr. CF	Constr. cu acte (DA/NU)
2397	Jud. CARASSEVERIN, Com. Fârliug			2899	E				F	2899						

2. PROPRIETATEA / POSESIA

Titularul dreptului/posesiei			Data nașterii/ CUI	Domiciliu/ Sediu	Cotă parte	Identificator entitate asociată	Cotă parte teren	Mod de dobândire	Act juridic			Obs. privitoare la proprietar
Nume/ Denumire	Inițiala tatălui	Prenume							Tip act	Nr. act/ data	Emitent	
NEIDENTIFICAT	NEIDENTIFICAT		0000000000000	Jud. CARASSEVERIN, Com. Fârliug, Loc. Fârliug	1/1	TEREN		Lege	Act normativ	7 / 13.03.1996	PARLAMENTUL ROMÂNIEI	


3. SARCINI / DEZMEMBRĂMINTE

Titular			Data nașterii/ CUI	Domiciliu/ Sediu	Tipul sarcinii sau al dezmembrămintelor dreptului de proprietate	Cotă parte	Identificator entitate asociată	Act juridic			Valoare ipotecă	Tip monedă
Nume/ Denumire	Inițiala tatălui	Prenume						Tip act	Nr. act/ data	Emitent		

4. NOTĂRI, PROCESE, INTERDICȚII

Tipul notării	Tip act	Nr. act/ data	Emitent	Identificator entitate asociată	Imobil împrejmuit / neîmprejmuit	Imobil contestat / necontestat	Alte observații
Se notează posesia faptică în favoarea lui NASTASE IONEL	Act normativ	7 / 13.03.1996	PARLAMENTUL ROMÂNIEI	2397	N		

5. OBSERVAȚII



REGISTRUL CADASTRAL AL IMOBILELOR

UAT: Fârliug

Sector cadastral nr.: 35

Zona cooperativizată/necooperativizată: Co

1. DESCRIEREA IMOBILULUI

DATE TEREN											DATE CONSTRUCȚII					
Identificat or teren	Adresă imobil	Număr cadastral	Nr. CF	Suprafața măsurată	Intravilan/ Extravilan (I/E)	Nr. top.	Nr. tarla	Nr. parcelă	Categorie folosință	Suprafață parcelă	Identificator construcție	Cod grupă destinație	Suprafață construită	Nr. niveluri	Nr. CF	Constr. cu acte (DA/NU)
2398	Jud. CARASSEVERIN, Com. Fârliug			2889	E				F	2889						

2. PROPRIETATEA / POSESIA

Titularul dreptului/posesiei			Data nașterii/ CUI	Domiciliu/ Sediu	Cotă parte	Identificator entitate asociată	Cotă parte teren	Mod de dobândire	Act juridic			Obs. privitoare la proprietar
Nume/ Denumire	Inițiala tatălui	Prenume							Tip act	Nr. act/ data	Emitent	
NEIDENTIFICAT	NEIDENTIFICAT		00000000000000	Jud. CARASSEVERIN, Com. Fârliug, Loc. Fârliug	1/1	TEREN		Lege	Act normativ	7 / 13.03.1996	PARLAMENTUL ROMÂNIEI	


3. SARCINI / DEZMEMBRĂMINTE

Titular			Data nașterii/ CUI	Domiciliu/ Sediu	Tipul sarcinii sau al dezmembrămintelor dreptului de proprietate	Cotă parte	Identificator entitate asociată	Act juridic			Valoare ipotecă	Tip monedă
Nume/ Denumire	Inițiala tatălui	Prenume						Tip act	Nr. act/ data	Emitent		

4. NOTĂRI, PROCESE, INTERDICȚII

Tipul notării	Tip act	Nr. act/ data	Emitent	Identificator entitate asociată	Imobil împrejmuit / neîmprejmuit	Imobil contestat / necontestat	Alte observații
Se notează posesia faptică în favoarea lui MATEIA MARIUS-ADRIAN	Act normativ	7 / 13.03.1996	PARLAMENTUL ROMÂNIEI	2398	N		

5. OBSERVAȚII



REGISTRUL CADASTRAL AL IMOBILELOR

UAT: Fârlug

Sector cadastral nr.: 35

Zona cooperativizată/necooperativizată: Co

1. DESCRIEREA IMOBILULUI

DATE TEREN											DATE CONSTRUCȚII					
Identificat or teren	Adresă imobil	Număr cadastral	Nr. CF	Suprafața măsurată	Intravilan/ Extravilan (I/E)	Nr. top.	Nr. tarla	Nr. parcelă	Categorie folosință	Suprafață parcelă	Identificator construcție	Cod grupă destinație	Suprafață construită	Nr. niveluri	Nr. CF	Constr. cu acte (DA/NU)
2399	Jud. CARASSEVERIN, Com. Fârlug			23234	E				F	23234						

2. PROPRIETATEA / POSESIA

Titularul dreptului/posesiei			Data nașterii/ CUI	Domiciliu/ Sediu	Cotă parte	Identificator entitate asociată	Cotă parte teren	Mod de dobândire	Act juridic			Obs. privitoare la proprietar
Nume/ Denumire	Inițiala tatălui	Prenume							Tip act	Nr. act/ data	Emitent	
NEIDENTIFICAT NEIDENTIFICAT			0000000000000	Jud. CARASSEVERIN, Com. Fârlug, Loc. Fârlug	1/1	TEREN		Lege	Act normativ	7 / 13.03.1996	PARLAMENTUL ROMANIEI	


3. SARCINI / DEZMEMBRĂMINTE

Titular			Data nașterii/ CUI	Domiciliu/ Sediu	Tipul sarcinii sau al dezmembrămintelor dreptului de proprietate	Cotă parte	Identificator entitate asociată	Act juridic			Valoare ipotecă	Tip monedă
Nume/ Denumire	Inițiala tatălui	Prenume						Tip act	Nr. act/ data	Emitent		

4. NOTĂRI, PROCESE, INTERDICȚII

Tipul notării	Tip act	Nr. act/ data	Emitent	Identificator entitate asociată	Imobil împrejmuit / neîmprejmuit	Imobil contestat / necontestat	Alte observații
Se notează posesia faptică în favoarea lui RADA-LUCA ANDREEA NICOLETA	Act normativ	7 / 13.03.1996	PARLAMENTUL ROMANIEI	2399	N		

5. OBSERVAȚII



REGISTRUL CADASTRAL AL IMOBILELOR

UAT: Fârliug

Sector cadastral nr.: 35

Zona cooperativizată/necooperativizată: Co

1. DESCRIEREA IMOBILULUI

DATE TEREN											DATE CONSTRUCȚII					
Identificat or teren	Adresă imobil	Număr cadastral	Nr. CF	Suprafața măsurată	Intravilan/ Extravilan (I/E)	Nr. top.	Nr. tarla	Nr. parcelă	Categorie folosință	Suprafață parcelă	Identificator construcție	Cod grupă destinație	Suprafață construită	Nr. niveluri	Nr. CF	Constr. cu acte (DA/NU)
2400	Jud. CARASSEVERIN, Com. Fârliug			2871	E				F	2871						

2. PROPRIETATEA / POSESIA

Titularul dreptului/posesiei			Data nașterii/ CUI	Domiciliu/ Sediu	Cotă parte	Identificator entitate asociată	Cotă parte teren	Mod de dobândire	Act juridic			Obs. privitoare la proprietar
Nume/ Denumire	Inițiala tatălui	Prenume							Tip act	Nr. act/ data	Emitent	
NEIDENTIFICAT	NEIDENTIFICAT		0000000000000	Jud. CARASSEVERIN, Com. Fârliug, Loc. Fârliug	1/1	TEREN		Lege	Act normativ	7 / 13.03.1996	PARLAMENTUL ROMANIEI	


3. SARCINI / DEZMEMBRĂMINTE

Titular			Data nașterii/ CUI	Domiciliu/ Sediu	Tipul sarcinii sau al dezmembrămintelor dreptului de proprietate	Cotă parte	Identificator entitate asociată	Act juridic			Valoare ipotecă	Tip monedă
Nume/ Denumire	Inițiala tatălui	Prenume						Tip act	Nr. act/ data	Emitent		

4. NOTĂRI, PROCESE, INTERDICȚII

Tipul notării	Tip act	Nr. act/ data	Emitent	Identificator entitate asociată	Imobil împrejmuit / neîmprejmuit	Imobil contestat / necontestat	Alte observații
Se notează posesia faptică în favoarea lui MARISESCU ALINA-MIOARA	Act normativ	7 / 13.03.1996	PARLAMENTUL ROMANIEI	2400	N		

5. OBSERVAȚII



REGISTRUL CADASTRAL AL IMOBILELOR

UAT: Fârlug

Sector cadastral nr.: 35

Zona cooperativizată/necooperativizată: Co

1. DESCRIEREA IMOBILULUI

DATE TEREN											DATE CONSTRUCȚII					
Identificat or teren	Adresă imobil	Număr cadastral	Nr. CF	Suprafața măsurată	Intravilan/ Extravilan (I/E)	Nr. top.	Nr. tarla	Nr. parcelă	Categorie folosință	Suprafață parcelă	Identificator construcție	Cod grupă destinație	Suprafață construită	Nr. niveluri	Nr. CF	Constr. cu acte (DA/NU)
2401	Jud. CARASSEVERIN, Com. Fârlug			2895	E				F	2895						

2. PROPRIETATEA / POSESIA

Titularul dreptului/posesiei			Data nașterii/ CUI	Domiciliu/ Sediu	Cotă parte	Identificator entitate asociată	Cotă parte teren	Mod de dobândire	Act juridic			Obs. privitoare la proprietar
Nume/ Denumire	Inițiala tatălui	Prenume							Tip act	Nr. act/ data	Emitent	
NEIDENTIFICAT	NEIDENTIFICAT		0000000000000	Jud. CARASSEVERIN, Com. Fârlug, Loc. Fârlug	1/1	TEREN		Lege	Act normativ	7 / 13.03.1996	PARLAMENTUL ROMÂNIEI	


3. SARCINI / DEZMEMBRĂMINTE

Titular			Data nașterii/ CUI	Domiciliu/ Sediu	Tipul sarcinii sau al dezmembrămintelor dreptului de proprietate	Cotă parte	Identificator entitate asociată	Act juridic			Valoare ipotecă	Tip monedă
Nume/ Denumire	Inițiala tatălui	Prenume						Tip act	Nr. act/ data	Emitent		

4. NOTĂRI, PROCESE, INTERDICȚII

Tipul notării	Tip act	Nr. act/ data	Emitent	Identificator entitate asociată	Imobil împrejmuit / neîmprejmuit	Imobil contestat / necontestat	Alte observații
Se notează posesia faptică în favoarea lui NAGY ION-STEFAN	Act normativ	7 / 13.03.1996	PARLAMENTUL ROMÂNIEI	2401	N		

5. OBSERVAȚII



REGISTRUL CADASTRAL AL IMOBILELOR

UAT: Fârliug

Sector cadastral nr.: 35

Zona cooperativizată/necooperativizată: Co

1. DESCRIEREA IMOBILULUI

DATE TEREN											DATE CONSTRUCȚII					
Identificat or teren	Adresă imobil	Număr cadastral	Nr. CF	Suprafața măsurată	Intravilan/ Extravilan (I/E)	Nr. top.	Nr. tarla	Nr. parcelă	Categorie folosință	Suprafață parcelă	Identificator construcție	Cod grupă destinație	Suprafață construită	Nr. niveluri	Nr. CF	Constr. cu acte (DA/NU)
2402	Jud. CARASSEVERIN, Com. Fârliug			2881	E				F	2881						

2. PROPRIETATEA / POSESIA

Titularul dreptului/posesiei			Data nașterii/ CUI	Domiciliu/ Sediul	Cotă parte	Identificator entitate asociată	Cotă parte teren	Mod de dobândire	Act juridic			Obs. privitoare la proprietar
Nume/ Denumire	Inițiala tatălui	Prenume							Tip act	Nr. act/ data	Emitent	
NEIDENTIFICAT	NEIDENTIFICAT		0000000000000	Jud. CARASSEVERIN, Com. Fârliug, Loc. Fârliug	1/1	TEREN		Lege	Act normativ	7 / 13.03.1996	PARLAMENTUL ROMÂNIEI	


3. SARCINI / DEZMEMBRĂMINTE

Titular			Data nașterii/ CUI	Domiciliu/ Sediul	Tipul sarcinii sau al dezmembrămintelor dreptului de proprietate	Cotă parte	Identificator entitate asociată	Act juridic			Valoare ipotecă	Tip monedă
Nume/ Denumire	Inițiala tatălui	Prenume						Tip act	Nr. act/ data	Emitent		

4. NOTĂRI, PROCESE, INTERDICȚII

Tipul notării	Tip act	Nr. act/ data	Emitent	Identificator entitate asociată	Imobil împrejmuit / neîmprejmuit	Imobil contestat / necontestat	Alte observații
Se notează posesia faptică în favoarea lui STAN IOAN	Act normativ	7 / 13.03.1996	PARLAMENTUL ROMÂNIEI	2402	N		

5. OBSERVAȚII



REGISTRUL CADASTRAL AL IMOBILELOR

UAT: Fârliug

Sector cadastral nr.: 35

Zona cooperativizată/necooperativizată: Co

1. DESCRIEREA IMOBILULUI

DATE TEREN											DATE CONSTRUCȚII					
Identificat or teren	Adresă imobil	Număr cadastral	Nr. CF	Suprafața măsurată	Intravilan/ Extravilan (I/E)	Nr. top.	Nr. tarla	Nr. parcelă	Categorie folosință	Suprafață parcelă	Identificator construcție	Cod grupă destinație	Suprafață construită	Nr. niveluri	Nr. CF	Constr. cu acte (DA/NU)
2403	Jud. CARASSEVERIN, Com. Fârliug			24789	E				F	24789						

2. PROPRIETATEA / POSESIA

Titularul dreptului/posesiei			Data nașterii/ CUI	Domiciliu/ Sediu	Cotă parte	Identificator entitate asociată	Cotă parte teren	Mod de dobândire	Act juridic			Obs. privitoare la proprietar
Nume/ Denumire	Inițiala tatălui	Prenume							Tip act	Nr. act/ data	Emitent	
NEIDENTIFICAT	NEIDENTIFICAT		0000000000000	Jud. CARASSEVERIN, Com. Fârliug, Loc. Fârliug	1/1	TEREN		Lege	Act normativ	7 / 13.03.1996	PARLAMENTUL ROMÂNIEI	


3. SARCINI / DEZMEMBRĂMINTE

Titular			Data nașterii/ CUI	Domiciliu/ Sediu	Tipul sarcinii sau al dezmembrămintelor dreptului de proprietate	Cotă parte	Identificator entitate asociată	Act juridic			Valoare ipotecă	Tip monedă
Nume/ Denumire	Inițiala tatălui	Prenume						Tip act	Nr. act/ data	Emitent		

4. NOTĂRI, PROCESE, INTERDICȚII

Tipul notării	Tip act	Nr. act/ data	Emitent	Identificator entitate asociată	Imobil împrejmuit / neîmprejmuit	Imobil contestat / necontestat	Alte observații
Se notează posesia faptică în favoarea lui VARAN ION-MUGUREL	Act normativ	7 / 13.03.1996	PARLAMENTUL ROMÂNIEI	2403	N		

5. OBSERVAȚII



REGISTRUL CADASTRAL AL IMOBILELOR

UAT: Fârlug

Sector cadastral nr.: 35

Zona cooperativizată/necooperativizată: Co

1. DESCRIEREA IMOBILULUI

DATE TEREN											DATE CONSTRUCȚII					
Identificat or teren	Adresă imobil	Număr cadastral	Nr. CF	Suprafața măsurată	Intravilan/ Extravilan (I/E)	Nr. top.	Nr. tarla	Nr. parcelă	Categorie folosință	Suprafață parcelă	Identificator construcție	Cod grupă destinație	Suprafață construită	Nr. niveluri	Nr. CF	Constr. cu acte (DA/NU)
2406	Jud. CARASSEVERIN, Com. Fârlug			622	E				F	622						

2. PROPRIETATEA / POSESIA

Titularul dreptului/posesiei			Data nașterii/ CUI	Domiciliu/ Sediu	Cotă parte	Identificator entitate asociată	Cotă parte teren	Mod de dobândire	Act juridic			Obs. privitoare la proprietar
Nume/ Denumire	Inițiala tatălui	Prenume							Tip act	Nr. act/ data	Emitent	
COMUNA FÂRLIUG			3227815	Jud. CARASSEVERIN, Com. Fârlug, Loc. Fârlug, Nr. 80	1/1	TEREN		Lege	Lege	7 / 13.03.1996	PARLAMENTUL ROMÂNIEI	Proprietar neidentificat


3. SARCINI / DEZMEMBRĂMINTE

Titular			Data nașterii/ CUI	Domiciliu/ Sediu	Tipul sarcinii sau al dezmembrămintelor dreptului de proprietate	Cotă parte	Identificator entitate asociată	Act juridic			Valoare ipotecă	Tip monedă
Nume/ Denumire	Inițiala tatălui	Prenume						Tip act	Nr. act/ data	Emitent		

4. NOTĂRI, PROCESE, INTERDICȚII

Tipul notării	Tip act	Nr. act/ data	Emitent	Identificator entitate asociată	Imobil împrejmuit / neîmprejmuit	Imobil contestat / necontestat	Alte observații
					N		

5. OBSERVAȚII



REGISTRUL CADASTRAL AL IMOBILELOR

UAT: Fârliug

Sector cadastral nr.: 35

Zona cooperativizată/necooperativizată: Co

1. DESCRIEREA IMOBILULUI

DATE TEREN											DATE CONSTRUCȚII					
Identificat or teren	Adresă imobil	Număr cadastral	Nr. CF	Suprafața măsurată	Intravilan/ Extravilan (I/E)	Nr. top.	Nr. tarla	Nr. parcelă	Categorie folosință	Suprafață parcelă	Identificator construcție	Cod grupă destinație	Suprafață construită	Nr. niveluri	Nr. CF	Constr. cu acte (DA/NU)
2407	Jud. CARASSEVERIN, Com. Fârliug			9393	E				F	9393						

2. PROPRIETATEA / POSESIA

Titularul dreptului/posesiei			Data nașterii/ CUI	Domiciliu/ Sediu	Cotă parte	Identificator entitate asociată	Cotă parte teren	Mod de dobândire	Act juridic			Obs. privitoare la proprietar
Nume/ Denumire	Inițiala tatălui	Prenume							Tip act	Nr. act/ data	Emitent	
NEIDENTIFICAT NEIDENTIFICAT			0000000000000	Jud. CARASSEVERIN, Com. Fârliug, Loc. Fârliug	1/1	TEREN		Lege	Act normativ	7 / 13.03.1996	PARLAMENTUL ROMANIEI	


3. SARCINI / DEZMEMBRĂMINTE

Titular			Data nașterii/ CUI	Domiciliu/ Sediu	Tipul sarcinii sau al dezmembrămintelor dreptului de proprietate	Cotă parte	Identificator entitate asociată	Act juridic			Valoare ipotecă	Tip monedă
Nume/ Denumire	Inițiala tatălui	Prenume						Tip act	Nr. act/ data	Emitent		

4. NOTĂRI, PROCESE, INTERDICȚII

Tipul notării	Tip act	Nr. act/ data	Emitent	Identificator entitate asociată	Imobil împrejmuit / neîmprejmuit	Imobil contestat / necontestat	Alte observații
Se notează posesia faptică în favoarea lui PAROHIA ORTODOXA FARLIU	Act normativ	7 / 13.03.1996	PARLAMENTUL ROMANIEI	2407	N		

5. OBSERVAȚII



REGISTRUL CADASTRAL AL IMOBILELOR

UAT: Fârliug

Sector cadastral nr.: 35

Zona cooperativizată/necooperativizată: Co

1. DESCRIEREA IMOBILULUI

DATE TEREN											DATE CONSTRUCȚII					
Identificat or teren	Adresă imobil	Număr cadastral	Nr. CF	Suprafața măsurată	Intravilan/ Extravilan (I/E)	Nr. top.	Nr. tarla	Nr. parcelă	Categorie folosință	Suprafață parcelă	Identificator construcție	Cod grupă destinație	Suprafață construită	Nr. niveluri	Nr. CF	Constr. cu acte (DA/NU)
2408	Jud. CARASSEVERIN, Com. Fârliug			11514	E				F	11514						

2. PROPRIETATEA / POSESIA

Titularul dreptului/posesiei			Data nașterii/ CUI	Domiciliu/ Sediu	Cotă parte	Identificator entitate asociată	Cotă parte teren	Mod de dobândire	Act juridic			Obs. privitoare la proprietar
Nume/ Denumire	Inițiala tatălui	Prenume							Tip act	Nr. act/ data	Emitent	
NEIDENTIFICAT	NEIDENTIFICAT		0000000000000	Jud. CARASSEVERIN, Com. Fârliug, Loc. Fârliug	1/1	TEREN		Lege	Act normativ	7 / 13.03.1996	PARLAMENTUL ROMÂNIEI	


3. SARCINI / DEZMEMBRĂMINTE

Titular			Data nașterii/ CUI	Domiciliu/ Sediu	Tipul sarcinii sau al dezmembrămintelor dreptului de proprietate	Cotă parte	Identificator entitate asociată	Act juridic			Valoare ipotecă	Tip monedă
Nume/ Denumire	Inițiala tatălui	Prenume						Tip act	Nr. act/ data	Emitent		

4. NOTĂRI, PROCESE, INTERDICȚII

Tipul notării	Tip act	Nr. act/ data	Emitent	Identificator entitate asociată	Imobil împrejmuit / neîmprejmuit	Imobil contestat / necontestat	Alte observații
Se notează posesia faptică în favoarea lui VARAN ION-MUGUREL	Act normativ	7 / 13.03.1996	PARLAMENTUL ROMÂNIEI	2408	N		

5. OBSERVAȚII



REGISTRUL CADASTRAL AL IMOBILELOR

UAT: Fârliug

Sector cadastral nr.: 35

Zona cooperativizată/necooperativizată: Co

1. DESCRIEREA IMOBILULUI

DATE TEREN											DATE CONSTRUCȚII					
Identificat or teren	Adresă imobil	Număr cadastral	Nr. CF	Suprafața măsurată	Intravilan/ Extravilan (I/E)	Nr. top.	Nr. tarla	Nr. parcelă	Categorie folosință	Suprafață parcelă	Identificator construcție	Cod grupă destinație	Suprafață construită	Nr. niveluri	Nr. CF	Constr. cu acte (DA/NU)
2409	Jud. CARASSEVERIN, Com. Fârliug			11585	E				F	11585						

2. PROPRIETATEA / POSESIA

Titularul dreptului/posesiei			Data nașterii/ CUI	Domiciliu/ Sediu	Cotă parte	Identificator entitate asociată	Cotă parte teren	Mod de dobândire	Act juridic			Obs. privitoare la proprietar
Nume/ Denumire	Inițiala tatălui	Prenume							Tip act	Nr. act/ data	Emitent	
NEIDENTIFICAT	NEIDENTIFICAT		0000000000000	Jud. CARASSEVERIN, Com. Fârliug, Loc. Fârliug	1/1	TEREN		Lege	Act normativ	7 / 13.03.1996	PARLAMENTUL ROMÂNIEI	

3. SARCINI / DEZMEMBRĂMINTE

Titular			Data nașterii/ CUI	Domiciliu/ Sediu	Tipul sarcinii sau al dezmembrămintelor dreptului de proprietate	Cotă parte	Identificator entitate asociată	Act juridic			Valoare ipotecă	Tip monedă
Nume/ Denumire	Inițiala tatălui	Prenume						Tip act	Nr. act/ data	Emitent		

4. NOTĂRI, PROCESE, INTERDICȚII

Tipul notării	Tip act	Nr. act/ data	Emitent	Identificator entitate asociată	Imobil împrejmuit / neîmprejmuit	Imobil contestat / necontestat	Alte observații
Se notează posesia faptică în favoarea lui SOICU PUIU-MARIUS	Act normativ	7 / 13.03.1996	PARLAMENTUL ROMÂNIEI	2409	N		

5. OBSERVAȚII



REGISTRUL CADASTRAL AL IMOBILELOR

UAT: Fârliug

Sector cadastral nr.: 35

Zona cooperativizată/necooperativizată: Co

1. DESCRIEREA IMOBILULUI

DATE TEREN											DATE CONSTRUCȚII					
Identificat or teren	Adresă imobil	Număr cadastral	Nr. CF	Suprafața măsurată	Intravilan/ Extravilan (I/E)	Nr. top.	Nr. tarla	Nr. parcelă	Categorie folosință	Suprafață parcelă	Identificator construcție	Cod grupă destinație	Suprafață construită	Nr. niveluri	Nr. CF	Constr. cu acte (DA/NU)
2410	Jud. CARASSEVERIN, Com. Fârliug			11674	E				F	11674						

2. PROPRIETATEA / POSESIA

Titularul dreptului/posesiei			Data nașterii/ CUI	Domiciliu/ Sediu	Cotă parte	Identificator entitate asociată	Cotă parte teren	Mod de dobândire	Act juridic			Obs. privitoare la proprietar
Nume/ Denumire	Inițiala tatălui	Prenume							Tip act	Nr. act/ data	Emitent	
NEIDENTIFICAT	NEIDENTIFICAT		0000000000000	Jud. CARASSEVERIN, Com. Fârliug, Loc. Fârliug	1/1	TEREN		Lege	Act normativ	7 / 13.03.1996	PARLAMENTUL ROMÂNIEI	


3. SARCINI / DEZMEMBRĂMINTE

Titular			Data nașterii/ CUI	Domiciliu/ Sediu	Tipul sarcinii sau al dezmembrămintelor dreptului de proprietate	Cotă parte	Identificator entitate asociată	Act juridic			Valoare ipotecă	Tip monedă
Nume/ Denumire	Inițiala tatălui	Prenume						Tip act	Nr. act/ data	Emitent		

4. NOTĂRI, PROCESE, INTERDICȚII

Tipul notării	Tip act	Nr. act/ data	Emitent	Identificator entitate asociată	Imobil împrejmuit / neîmprejmuit	Imobil contestat / necontestat	Alte observații
Se notează posesia faptică în favoarea lui DRAGOMIR ION	Act normativ	7 / 13.03.1996	PARLAMENTUL ROMÂNIEI	2410	N		

5. OBSERVAȚII



REGISTRUL CADASTRAL AL IMOBILELOR

UAT: Fârliug

Sector cadastral nr.: 35

Zona cooperativizată/necooperativizată: Co

1. DESCRIEREA IMOBILULUI

DATE TEREN											DATE CONSTRUCȚII					
Identificat or teren	Adresă imobil	Număr cadastral	Nr. CF	Suprafața măsurată	Intravilan/ Extravilan (I/E)	Nr. top.	Nr. tarla	Nr. parcelă	Categorie folosință	Suprafață parcelă	Identificator construcție	Cod grupă destinație	Suprafață construită	Nr. niveluri	Nr. CF	Constr. cu acte (DA/NU)
2411	Jud. CARASSEVERIN, Com. Fârliug			5730	E				F	5730						

2. PROPRIETATEA / POSESIA

Titularul dreptului/posesiei			Data nașterii/ CUI	Domiciliu/ Sediu	Cotă parte	Identificator entitate asociată	Cotă parte teren	Mod de dobândire	Act juridic			Obs. privitoare la proprietar
Nume/ Denumire	Inițiala tatălui	Prenume							Tip act	Nr. act/ data	Emitent	
NEIDENTIFICAT	NEIDENTIFICAT		0000000000000	Jud. CARASSEVERIN, Com. Fârliug, Loc. Fârliug	1/1	TEREN		Lege	Act normativ	7 / 13.03.1996	PARLAMENTUL ROMÂNIEI	


3. SARCINI / DEZMEMBRĂMINTE

Titular			Data nașterii/ CUI	Domiciliu/ Sediu	Tipul sarcinii sau al dezmembrămintelor dreptului de proprietate	Cotă parte	Identificator entitate asociată	Act juridic			Valoare ipotecă	Tip monedă
Nume/ Denumire	Inițiala tatălui	Prenume						Tip act	Nr. act/ data	Emitent		

4. NOTĂRI, PROCESE, INTERDICȚII

Tipul notării	Tip act	Nr. act/ data	Emitent	Identificator entitate asociată	Imobil împrejmuit / neîmprejmuit	Imobil contestat / necontestat	Alte observații
Se notează posesia faptică în favoarea lui PATRUT GRATIAN-PETRU	Act normativ	7 / 13.03.1996	PARLAMENTUL ROMÂNIEI	2411	N		

5. OBSERVAȚII



REGISTRUL CADASTRAL AL IMOBILELOR

UAT: Fârlug

Sector cadastral nr.: 35

Zona cooperativizată/necooperativizată: Co

1. DESCRIEREA IMOBILULUI

DATE TEREN											DATE CONSTRUCȚII					
Identificat or teren	Adresă imobil	Număr cadastral	Nr. CF	Suprafața măsurată	Intravilan/ Extravilan (I/E)	Nr. top.	Nr. tarla	Nr. parcelă	Categorie folosință	Suprafață parcelă	Identificator construcție	Cod grupă destinație	Suprafață construită	Nr. niveluri	Nr. CF	Constr. cu acte (DA/NU)
2412	Jud. CARASSEVERIN, Com. Fârlug			24046	E				F	24046						

2. PROPRIETATEA / POSESIA

Titularul dreptului/posesiei			Data nașterii/ CUI	Domiciliu/ Sediu	Cotă parte	Identificator entitate asociată	Cotă parte teren	Mod de dobândire	Act juridic			Obs. privitoare la proprietar
Nume/ Denumire	Inițiala tatălui	Prenume							Tip act	Nr. act/ data	Emitent	
NEIDENTIFICAT	NEIDENTIFICAT		0000000000000	Jud. CARASSEVERIN, Com. Fârlug, Loc. Fârlug	1/1	TEREN		Lege	Act normativ	7 / 13.03.1996	PARLAMENTUL ROMANIEI	


3. SARCINI / DEZMEMBRĂMINTE

Titular			Data nașterii/ CUI	Domiciliu/ Sediu	Tipul sarcinii sau al dezmembrămintelor dreptului de proprietate	Cotă parte	Identificator entitate asociată	Act juridic			Valoare ipotecă	Tip monedă
Nume/ Denumire	Inițiala tatălui	Prenume						Tip act	Nr. act/ data	Emitent		

4. NOTĂRI, PROCESE, INTERDICȚII

Tipul notării	Tip act	Nr. act/ data	Emitent	Identificator entitate asociată	Imobil împrejmuit / neîmprejmuit	Imobil contestat / necontestat	Alte observații
Se notează posesia faptică în favoarea lui GADINA IOAN-VALENTIN	Act normativ	7 / 13.03.1996	PARLAMENTUL ROMANIEI	2412	N		

5. OBSERVAȚII



REGISTRUL CADASTRAL AL IMOBILELOR

UAT: Fârlug

Zona cooperativizată/necooperativizată: Co

Sector cadastral nr.: 35

1. DESCRIEREA IMOBILULUI

DATE TEREN											DATE CONSTRUCȚII					
Identificat or teren	Adresă imobil	Număr cadastral	Nr. CF	Suprafața măsurată	Intravilan/ Extravilan (I/E)	Nr. top.	Nr. tarla	Nr. parcelă	Categorie folosință	Suprafață parcelă	Identificator construcție	Cod grupă destinație	Suprafață construită	Nr. niveluri	Nr. CF	Constr. cu acte (DA/NU)
2413	Jud. CARASSEVERIN, Com. Fârlug			4906	E				F	4906						

2. PROPRIETATEA / POSESIA

Titularul dreptului/posesiei			Data nașterii/ CUI	Domiciliu/ Sediu	Cotă parte	Identificator entitate asociată	Cotă parte teren	Mod de dobândire	Act juridic			Obs. privitoare la proprietar
Nume/ Denumire	Inițiala tatălui	Prenume							Tip act	Nr. act/ data	Emitent	
COMUNA FÂRLIUG			3227815	Jud. CARASSEVERIN, Com. Fârlug	1/1	TEREN		Lege	Lege	7 / 13.03.1996	PARLAMENTUL ROMÂNIEI	Proprietar neidentificat


3. SARCINI / DEZMEMBRĂMINTE

Titular			Data nașterii/ CUI	Domiciliu/ Sediu	Tipul sarcinii sau al dezmembrămintelor dreptului de proprietate	Cotă parte	Identificator entitate asociată	Act juridic			Valoare ipotecă	Tip monedă
Nume/ Denumire	Inițiala tatălui	Prenume						Tip act	Nr. act/ data	Emitent		

4. NOTĂRI, PROCESE, INTERDICȚII

Tipul notării	Tip act	Nr. act/ data	Emitent	Identificator entitate asociată	Imobil împrejmuit / neîmprejmuit	Imobil contestat / necontestat	Alte observații
					N		

5. OBSERVAȚII



REGISTRUL CADASTRAL AL IMOBILELOR

UAT: Fârliug

Sector cadastral nr.: 35

Zona cooperativizată/necooperativizată: NCo

1. DESCRIEREA IMOBILULUI

DATE TEREN											DATE CONSTRUCȚII					
Identificat or teren	Adresă imobil	Număr cadastral	Nr. CF	Suprafața măsurată	Intravilan/ Extravilan (I/E)	Nr. top.	Nr. tarla	Nr. parcelă	Categorie folosință	Suprafață parcelă	Identificator construcție	Cod grupă destinație	Suprafață construită	Nr. niveluri	Nr. CF	Constr. cu acte (DA/NU)
2415	Jud. CARASSEVERIN, Com. Fârliug			21055	E				F	21055						

2. PROPRIETATEA / POSESIA

Titularul dreptului/posesiei			Data nașterii/ CUI	Domiciliu/ Sediu	Cotă parte	Identificator entitate asociată	Cotă parte teren	Mod de dobândire	Act juridic			Obs. privitoare la proprietar
Nume/ Denumire	Inițiala tatălui	Prenume							Tip act	Nr. act/ data	Emitent	
NEIDENTIFICAT NEIDENTIFICAT			0000000000000	Jud. CARASSEVERIN, Com. Fârliug, Loc. Fârliug	1/1	TEREN		Lege	Act normativ	7 / 13.03.1996	PARLAMENTUL ROMÂNIEI	


3. SARCINI / DEZMEMBRĂMINTE

Titular			Data nașterii/ CUI	Domiciliu/ Sediu	Tipul sarcinii sau al dezmembrămintelor dreptului de proprietate	Cotă parte	Identificator entitate asociată	Act juridic			Valoare ipotecă	Tip monedă
Nume/ Denumire	Inițiala tatălui	Prenume						Tip act	Nr. act/ data	Emitent		

4. NOTĂRI, PROCESE, INTERDICȚII

Tipul notării	Tip act	Nr. act/ data	Emitent	Identificator entitate asociată	Imobil împrejmuit / neîmprejmuit	Imobil contestat / necontestat	Alte observații
Se notează posesia faptică în favoarea lui GADINA IOAN-VALENTIN	Act normativ	7 / 13.03.1996	PARLAMENTUL ROMÂNIEI	2415	N		

5. OBSERVAȚII



REGISTRUL CADASTRAL AL IMOBILELOR

UAT: Fârliug

Sector cadastral nr.: 35

Zona cooperativizată/necooperativizată: Co

1. DESCRIEREA IMOBILULUI

DATE TEREN											DATE CONSTRUCȚII					
Identificat or teren	Adresă imobil	Număr cadastral	Nr. CF	Suprafața măsurată	Intravilan/ Extravilan (I/E)	Nr. top.	Nr. tarla	Nr. parcelă	Categorie folosință	Suprafață parcelă	Identificator construcție	Cod grupă destinație	Suprafață construită	Nr. niveluri	Nr. CF	Constr. cu acte (DA/NU)
2417	Jud. CARASSEVERIN, Com. Fârliug			25414	E				F	25414						

2. PROPRIETATEA / POSESIA

Titularul dreptului/posesiei			Data nașterii/ CUI	Domiciliu/ Sediul	Cotă parte	Identificator entitate asociată	Cotă parte teren	Mod de dobândire	Act juridic			Obs. privitoare la proprietar
Nume/ Denumire	Inițiala tatălui	Prenume							Tip act	Nr. act/ data	Emitent	
NEIDENTIFICAT	NEIDENTIFICAT		0000000000000	Jud. CARASSEVERIN, Com. Fârliug, Loc. Fârliug	1/1	TEREN		Lege	Act normativ	7 / 13.03.1996	PARLAMENTUL ROMÂNIEI	


3. SARCINI / DEZMEMBRĂMINTE

Titular			Data nașterii/ CUI	Domiciliu/ Sediul	Tipul sarcinii sau al dezmembrămintelor dreptului de proprietate	Cotă parte	Identificator entitate asociată	Act juridic			Valoare ipotecă	Tip monedă
Nume/ Denumire	Inițiala tatălui	Prenume						Tip act	Nr. act/ data	Emitent		

4. NOTĂRI, PROCESE, INTERDICȚII

Tipul notării	Tip act	Nr. act/ data	Emitent	Identificator entitate asociată	Imobil împrejmuit / neîmprejmuit	Imobil contestat / necontestat	Alte observații
Se notează posesia faptică în favoarea lui GADINA IOAN-VALENTIN	Act normativ	7 / 13.03.1996	PARLAMENTUL ROMÂNIEI	2417	N		

5. OBSERVAȚII



REGISTRUL CADASTRAL AL IMOBILELOR

UAT: Fârliug

Sector cadastral nr.: 35

Zona cooperativizată/necooperativizată: Co

1. DESCRIEREA IMOBILULUI

DATE TEREN											DATE CONSTRUCȚII					
Identificat or teren	Adresă imobil	Număr cadastral	Nr. CF	Suprafața măsurată	Intravilan/ Extravilan (I/E)	Nr. top.	Nr. tarla	Nr. parcelă	Categorie folosință	Suprafață parcelă	Identificator construcție	Cod grupă destinație	Suprafață construită	Nr. niveluri	Nr. CF	Constr. cu acte (DA/NU)
2418	Jud. CARASSEVERIN, Com. Fârliug			10331	E				F	10331						

2. PROPRIETATEA / POSESIA

Titularul dreptului/posesiei			Data nașterii/ CUI	Domiciliu/ Sediu	Cotă parte	Identificator entitate asociată	Cotă parte teren	Mod de dobândire	Act juridic			Obs. privitoare la proprietar
Nume/ Denumire	Inițiala tatălui	Prenume							Tip act	Nr. act/ data	Emitent	
NEIDENTIFICAT	NEIDENTIFICAT		0000000000000	Jud. CARASSEVERIN, Com. Fârliug, Loc. Fârliug	1/1	TEREN		Lege	Act normativ	7 / 13.03.1996	PARLAMENTUL ROMÂNIEI	


3. SARCINI / DEZMEMBRĂMINTE

Titular			Data nașterii/ CUI	Domiciliu/ Sediu	Tipul sarcinii sau al dezmembrămintelor dreptului de proprietate	Cotă parte	Identificator entitate asociată	Act juridic			Valoare ipotecă	Tip monedă
Nume/ Denumire	Inițiala tatălui	Prenume						Tip act	Nr. act/ data	Emitent		

4. NOTĂRI, PROCESE, INTERDICȚII

Tipul notării	Tip act	Nr. act/ data	Emitent	Identificator entitate asociată	Imobil împrejmuit / neîmprejmuit	Imobil contestat / necontestat	Alte observații
Se notează posesia faptică în favoarea lui GADINA IOAN-VALENTIN	Act normativ	7 / 13.03.1996	PARLAMENTUL ROMÂNIEI	2418	N		

5. OBSERVAȚII



REGISTRUL CADASTRAL AL IMOBILELOR

UAT: Fârlug

Sector cadastral nr.: 35

Zona cooperativizată/necooperativizată: Co

1. DESCRIEREA IMOBILULUI

DATE TEREN											DATE CONSTRUCȚII					
Identificat or teren	Adresă imobil	Număr cadastral	Nr. CF	Suprafața măsurată	Intravilan/ Extravilan (I/E)	Nr. top.	Nr. tarla	Nr. parcelă	Categorie folosință	Suprafață parcelă	Identificator construcție	Cod grupă destinație	Suprafață construită	Nr. niveluri	Nr. CF	Constr. cu acte (DA/NU)
2419	Jud. CARASSEVERIN, Com. Fârlug			10299	E				F	10299						

2. PROPRIETATEA / POSESIA

Titularul dreptului/posesiei			Data nașterii/ CUI	Domiciliu/ Sediu	Cotă parte	Identificator entitate asociată	Cotă parte teren	Mod de dobândire	Act juridic			Obs. privitoare la proprietar
Nume/ Denumire	Inițiala tatălui	Prenume							Tip act	Nr. act/ data	Emitent	
COMUNA FÂRLIUG			3227815	Jud. CARASSEVERIN, Com. Fârlug	1/1	TEREN		Lege	Lege	7 / 13.03.1996	PARLAMENTUL ROMÂNIEI	Proprietar neidentificat


3. SARCINI / DEZMEMBRĂMINTE

Titular			Data nașterii/ CUI	Domiciliu/ Sediu	Tipul sarcinii sau al dezmembrămintelor dreptului de proprietate	Cotă parte	Identificator entitate asociată	Act juridic			Valoare ipotecă	Tip monedă
Nume/ Denumire	Inițiala tatălui	Prenume						Tip act	Nr. act/ data	Emitent		

4. NOTĂRI, PROCESE, INTERDICȚII

Tipul notării	Tip act	Nr. act/ data	Emitent	Identificator entitate asociată	Imobil împrejmuit / neîmprejmuit	Imobil contestat / necontestat	Alte observații
					N		

5. OBSERVAȚII



REGISTRUL CADASTRAL AL IMOBILELOR

UAT: Fârlug

Sector cadastral nr.: 35

Zona cooperativizată/necooperativizată: Co

1. DESCRIEREA IMOBILULUI

DATE TEREN											DATE CONSTRUCȚII					
Identificat or teren	Adresă imobil	Număr cadastral	Nr. CF	Suprafața măsurată	Intravilan/ Extravilan (I/E)	Nr. top.	Nr. tarla	Nr. parcelă	Categorie folosință	Suprafață parcelă	Identificator construcție	Cod grupă destinație	Suprafață construită	Nr. niveluri	Nr. CF	Constr. cu acte (DA/NU)
2421	Jud. CARASSEVERIN, Com. Fârlug			20781	E				F	20781						

2. PROPRIETATEA / POSESIA

Titularul dreptului/posesiei			Data nașterii/ CUI	Domiciliu/ Sediu	Cotă parte	Identificator entitate asociată	Cotă parte teren	Mod de dobândire	Act juridic			Obs. privitoare la proprietar
Nume/ Denumire	Inițiala tatălui	Prenume							Tip act	Nr. act/ data	Emitent	
NEIDENTIFICAT	NEIDENTIFICAT		00000000000000	Jud. CARASSEVERIN, Com. Fârlug, Loc. Fârlug	1/1	TEREN		Lege	Act normativ	7 / 13.03.1996	PARLAMENTUL ROMANIEI	


3. SARCINI / DEZMEMBRĂMINTE

Titular			Data nașterii/ CUI	Domiciliu/ Sediu	Tipul sarcinii sau al dezmembrămintelor dreptului de proprietate	Cotă parte	Identificator entitate asociată	Act juridic			Valoare ipotecă	Tip monedă
Nume/ Denumire	Inițiala tatălui	Prenume						Tip act	Nr. act/ data	Emitent		

4. NOTĂRI, PROCESE, INTERDICȚII

Tipul notării	Tip act	Nr. act/ data	Emitent	Identificator entitate asociată	Imobil împrejmuit / neîmprejmuit	Imobil contestat / necontestat	Alte observații
Se notează posesia faptică în favoarea lui GADINA IOAN-VALENTIN	Act normativ	7 / 13.03.1996	PARLAMENTUL ROMANIEI	2421	N		

5. OBSERVAȚII



REGISTRUL CADASTRAL AL IMOBILELOR

UAT: Fârlug

Sector cadastral nr.: 35

Zona cooperativizată/necooperativizată: Co

1. DESCRIEREA IMOBILULUI

DATE TEREN											DATE CONSTRUCȚII					
Identificat or teren	Adresă imobil	Număr cadastral	Nr. CF	Suprafața măsurată	Intravilan/ Extravilan (I/E)	Nr. top.	Nr. tarla	Nr. parcelă	Categorie folosință	Suprafață parcelă	Identificator construcție	Cod grupă destinație	Suprafață construită	Nr. niveluri	Nr. CF	Constr. cu acte (DA/NU)
2422	Jud. CARASSEVERIN, Com. Fârlug			10421	E				F	10421						

2. PROPRIETATEA / POSESIA

Titularul dreptului/posesiei			Data nașterii/ CUI	Domiciliu/ Sediu	Cotă parte	Identificator entitate asociată	Cotă parte teren	Mod de dobândire	Act juridic			Obs. privitoare la proprietar
Nume/ Denumire	Inițiala tatălui	Prenume							Tip act	Nr. act/ data	Emitent	
COMUNA FÂRLIUG			3227815	Jud. CARASSEVERIN, Com. Fârlug, Loc. Fârlug	1/1	TEREN		Lege	Lege	7 / 13.03.1996	PARLAMENTUL ROMÂNIEI	Proprietar neidentificat


3. SARCINI / DEZMEMBRĂMINTE

Titular			Data nașterii/ CUI	Domiciliu/ Sediu	Tipul sarcinii sau al dezmembrămintelor dreptului de proprietate	Cotă parte	Identificator entitate asociată	Act juridic			Valoare ipotecă	Tip monedă
Nume/ Denumire	Inițiala tatălui	Prenume						Tip act	Nr. act/ data	Emitent		

4. NOTĂRI, PROCESE, INTERDICȚII

Tipul notării	Tip act	Nr. act/ data	Emitent	Identificator entitate asociată	Imobil împrejmuit / neîmprejmuit	Imobil contestat / necontestat	Alte observații
					N		

5. OBSERVAȚII



REGISTRUL CADASTRAL AL IMOBILELOR

UAT: Fârlug

Sector cadastral nr.: 35

Zona cooperativizată/necooperativizată: Co

1. DESCRIEREA IMOBILULUI

DATE TEREN											DATE CONSTRUCȚII					
Identificat or teren	Adresă imobil	Număr cadastral	Nr. CF	Suprafața măsurată	Intravilan/ Extravilan (I/E)	Nr. top.	Nr. tarla	Nr. parcelă	Categorie folosință	Suprafață parcelă	Identificator construcție	Cod grupă destinație	Suprafață construită	Nr. niveluri	Nr. CF	Constr. cu acte (DA/NU)
2431	Jud. CARASSEVERIN, Com. Fârlug			70845	E				F	70845						

2. PROPRIETATEA / POSESIA

Titularul dreptului/posesiei			Data nașterii/ CUI	Domiciliu/ Sediu	Cotă parte	Identificator entitate asociată	Cotă parte teren	Mod de dobândire	Act juridic			Obs. privitoare la proprietar
Nume/ Denumire	Inițiala tatălui	Prenume							Tip act	Nr. act/ data	Emitent	
NEIDENTIFICAT	NEIDENTIFICAT		0000000000000	Jud. CARASSEVERIN, Com. Fârlug, Loc. Fârlug	1/1	TEREN		Lege	Act normativ	7 / 13.03.1996	PARLAMENTUL ROMÂNIEI	

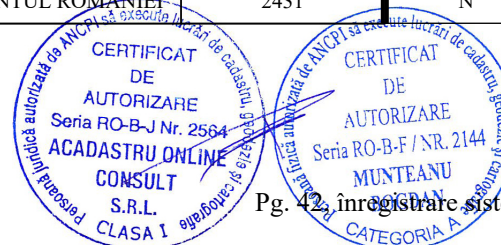
3. SARCINI / DEZMEMBRĂMINTE

Titular			Data nașterii/ CUI	Domiciliu/ Sediu	Tipul sarcinii sau al dezmembrămintelor dreptului de proprietate	Cotă parte	Identificator entitate asociată	Act juridic			Valoare ipotecă	Tip monedă
Nume/ Denumire	Inițiala tatălui	Prenume						Tip act	Nr. act/ data	Emitent		

4. NOTĂRI, PROCESE, INTERDICȚII

Tipul notării	Tip act	Nr. act/ data	Emitent	Identificator entitate asociată	Imobil împrejmuit / neîmprejmuit	Imobil contestat / necontestat	Alte observații
Se notează posesia faptică în favoarea lui GADINA IOAN-VALENTIN	Act normativ	7 / 13.03.1996	PARLAMENTUL ROMÂNIEI	2431	N		

5. OBSERVAȚII



REGISTRUL CADASTRAL AL IMOBILELOR

UAT: Fârlug

Zona cooperativizată/necooperativizată: Co

Sector cadastral nr.: 35

1. DESCRIEREA IMOBILULUI

DATE TEREN											DATE CONSTRUCȚII					
Identificat or teren	Adresă imobil	Număr cadastral	Nr. CF	Suprafața măsurată	Intravilan/ Extravilan (I/E)	Nr. top.	Nr. tarla	Nr. parcelă	Categorie folosință	Suprafață parcelă	Identificator construcție	Cod grupă destinație	Suprafață construită	Nr. niveluri	Nr. CF	Constr. cu acte (DA/NU)
2432	Jud. CARASSEVERIN, Com. Fârlug			4962	E				F	4962						

2. PROPRIETATEA / POSESIA

Titularul dreptului/posesiei			Data nașterii/ CUI	Domiciliu/ Sediu	Cotă parte	Identificator entitate asociată	Cotă parte teren	Mod de dobândire	Act juridic			Obs. privitoare la proprietar
Nume/ Denumire	Inițiala tatălui	Prenume							Tip act	Nr. act/ data	Emitent	
COMUNA FÂRLIUG			3227815	Jud. CARASSEVERIN, Com. Fârlug	1/1	TEREN		Lege	Lege	7 / 13.03.1996	PARLAMENTUL ROMÂNIEI	Proprietar neidentificat


3. SARCINI / DEZMEMBRĂMINTE

Titular			Data nașterii/ CUI	Domiciliu/ Sediu	Tipul sarcinii sau al dezmembrămintelor dreptului de proprietate	Cotă parte	Identificator entitate asociată	Act juridic			Valoare ipotecă	Tip monedă
Nume/ Denumire	Inițiala tatălui	Prenume						Tip act	Nr. act/ data	Emitent		

4. NOTĂRI, PROCESE, INTERDICȚII

Tipul notării	Tip act	Nr. act/ data	Emitent	Identificator entitate asociată	Imobil împrejmuit / neîmprejmuit	Imobil contestat / necontestat	Alte observații
					N		

5. OBSERVAȚII



REGISTRUL CADASTRAL AL IMOBILELOR

UAT: Fârlug

Sector cadastral nr.: 35

Zona cooperativizată/necooperativizată: Co

1. DESCRIEREA IMOBILULUI

DATE TEREN											DATE CONSTRUCȚII					
Identificat or teren	Adresă imobil	Număr cadastral	Nr. CF	Suprafața măsurată	Intravilan/ Extravilan (I/E)	Nr. top.	Nr. tarla	Nr. parcelă	Categorie folosință	Suprafață parcelă	Identificator construcție	Cod grupă destinație	Suprafață construită	Nr. niveluri	Nr. CF	Constr. cu acte (DA/NU)
2433	Jud. CARASSEVERIN, Com. Fârlug			4990	E				F	4990						

2. PROPRIETATEA / POSESIA

Titularul dreptului/posesiei			Data nașterii/ CUI	Domiciliu/ Sediu	Cotă parte	Identificator entitate asociată	Cotă parte teren	Mod de dobândire	Act juridic			Obs. privitoare la proprietar
Nume/ Denumire	Inițiala tatălui	Prenume							Tip act	Nr. act/ data	Emitent	
NEIDENTIFICAT NEIDENTIFICAT			0000000000000	Jud. CARASSEVERIN, Com. Fârlug, Loc. Fârlug	1/1	TEREN		Lege	Act normativ	7 / 13.03.1996	PARLAMENTUL ROMANIEI	


3. SARCINI / DEZMEMBRĂMINTE

Titular			Data nașterii/ CUI	Domiciliu/ Sediu	Tipul sarcinii sau al dezmembrămintelor dreptului de proprietate	Cotă parte	Identificator entitate asociată	Act juridic			Valoare ipotecă	Tip monedă
Nume/ Denumire	Inițiala tatălui	Prenume						Tip act	Nr. act/ data	Emitent		

4. NOTĂRI, PROCESE, INTERDICȚII

Tipul notării	Tip act	Nr. act/ data	Emitent	Identificator entitate asociată	Imobil împrejmuit / neîmprejmuit	Imobil contestat / necontestat	Alte observații
Se notează posesia faptică în favoarea lui GADINA IOAN-VALENTIN	Act normativ	7 / 13.03.1996	PARLAMENTUL ROMANIEI	2433	N		

5. OBSERVAȚII



REGISTRUL CADASTRAL AL IMOBILELOR

UAT: Fârlug

Sector cadastral nr.: 35

Zona cooperativizată/necooperativizată: Co

1. DESCRIEREA IMOBILULUI

DATE TEREN											DATE CONSTRUCȚII					
Identificat or teren	Adresă imobil	Număr cadastral	Nr. CF	Suprafața măsurată	Intravilan/ Extravilan (I/E)	Nr. top.	Nr. tarla	Nr. parcelă	Categorie folosință	Suprafață parcelă	Identificator construcție	Cod grupă destinație	Suprafață construită	Nr. niveluri	Nr. CF	Constr. cu acte (DA/NU)
2435	Jud. CARASSEVERIN, Com. Fârlug			10190	E				F	10190						

2. PROPRIETATEA / POSESIA

Titularul dreptului/posesiei			Data nașterii/ CUI	Domiciliu/ Sediul	Cotă parte	Identificator entitate asociată	Cotă parte teren	Mod de dobândire	Act juridic			Obs. privitoare la proprietar
Nume/ Denumire	Inițiala tatălui	Prenume							Tip act	Nr. act/ data	Emitent	
NEIDENTIFICAT	NEIDENTIFICAT		0000000000000	Jud. CARASSEVERIN, Com. Fârlug, Loc. Fârlug	1/1	TEREN		Lege	Act normativ	7 / 13.03.1996	PARLAMENTUL ROMÂNIEI	


3. SARCINI / DEZMEMBRĂMINTE

Titular			Data nașterii/ CUI	Domiciliu/ Sediul	Tipul sarcinii sau al dezmembrămintelor dreptului de proprietate	Cotă parte	Identificator entitate asociată	Act juridic			Valoare ipotecă	Tip monedă
Nume/ Denumire	Inițiala tatălui	Prenume						Tip act	Nr. act/ data	Emitent		

4. NOTĂRI, PROCESE, INTERDICȚII

Tipul notării	Tip act	Nr. act/ data	Emitent	Identificator entitate asociată	Imobil împrejmuit / neîmprejmuit	Imobil contestat / necontestat	Alte observații
Se notează posesia faptică în favoarea lui GADINA IOAN-VALENTIN	Act normativ	7 / 13.03.1996	PARLAMENTUL ROMÂNIEI	2435	N		

5. OBSERVAȚII



REGISTRUL CADASTRAL AL IMOBILELOR

UAT: Fârlug

Zona cooperativizată/necooperativizată: Co

Sector cadastral nr.: 35

1. DESCRIEREA IMOBILULUI

DATE TEREN											DATE CONSTRUCȚII					
Identificat or teren	Adresă imobil	Număr cadastral	Nr. CF	Suprafața măsurată	Intravilan/ Extravilan (I/E)	Nr. top.	Nr. tarla	Nr. parcelă	Categorie folosință	Suprafață parcelă	Identificator construcție	Cod grupă destinație	Suprafață construită	Nr. niveluri	Nr. CF	Constr. cu acte (DA/NU)
2436	Jud. CARASSEVERIN, Com. Fârlug			9950	E				F	9950						

2. PROPRIETATEA / POSESIA

Titularul dreptului/posesiei			Data nașterii/ CUI	Domiciliu/ Sediu	Cotă parte	Identificator entitate asociată	Cotă parte teren	Mod de dobândire	Act juridic			Obs. privitoare la proprietar
Nume/ Denumire	Inițiala tatălui	Prenume							Tip act	Nr. act/ data	Emitent	
COMUNA FÂRLIUG			3227815	Jud. CARASSEVERIN, Com. Fârlug	1/1	TEREN		Lege	Lege	7 / 13.03.1996	PARLAMENTUL ROMÂNIEI	Proprietar neidentificat

3. SARCINI / DEZMEMBRĂMINTE

Titular			Data nașterii/ CUI	Domiciliu/ Sediu	Tipul sarcinii sau al dezmembrămintelor dreptului de proprietate	Cotă parte	Identificator entitate asociată	Act juridic			Valoare ipotecă	Tip monedă
Nume/ Denumire	Inițiala tatălui	Prenume						Tip act	Nr. act/ data	Emitent		

4. NOTĂRI, PROCESE, INTERDICȚII

Tipul notării	Tip act	Nr. act/ data	Emitent	Identificator entitate asociată	Imobil împrejmuit / neîmprejmuit	Imobil contestat / necontestat	Alte observații
					N		

5. OBSERVAȚII



REGISTRUL CADASTRAL AL IMOBILELOR

UAT: Fârlug

Zona cooperativizată/necooperativizată: Co

Sector cadastral nr.: 35

1. DESCRIEREA IMOBILULUI

DATE TEREN											DATE CONSTRUCȚII					
Identificat or teren	Adresă imobil	Număr cadastral	Nr. CF	Suprafața măsurată	Intravilan/ Extravilan (I/E)	Nr. top.	Nr. tarla	Nr. parcelă	Categorie folosință	Suprafață parcelă	Identificator construcție	Cod grupă destinație	Suprafață construită	Nr. niveluri	Nr. CF	Constr. cu acte (DA/NU)
2438	Jud. CARASSEVERIN, Com. Fârlug			20503	E				F	20503						

2. PROPRIETATEA / POSESIA

Titularul dreptului/posesiei			Data nașterii/ CUI	Domiciliu/ Sediu	Cotă parte	Identificator entitate asociată	Cotă parte teren	Mod de dobândire	Act juridic			Obs. privitoare la proprietar
Nume/ Denumire	Inițiala tatălui	Prenume							Tip act	Nr. act/ data	Emitent	
COMUNA FÂRLIUG			3227815	Jud. CARASSEVERIN, Com. Fârlug	1/1	TEREN		Lege	Lege	7 / 13.03.1996	PARLAMENTUL ROMÂNIEI	Proprietar neidentificat


3. SARCINI / DEZMEMBRĂMINTE

Titular			Data nașterii/ CUI	Domiciliu/ Sediu	Tipul sarcinii sau al dezmembrămintelor dreptului de proprietate	Cotă parte	Identificator entitate asociată	Act juridic			Valoare ipotecă	Tip monedă
Nume/ Denumire	Inițiala tatălui	Prenume						Tip act	Nr. act/ data	Emitent		

4. NOTĂRI, PROCESE, INTERDICȚII

Tipul notării	Tip act	Nr. act/ data	Emitent	Identificator entitate asociată	Imobil împrejmuit / neîmprejmuit	Imobil contestat / necontestat	Alte observații
					N		

5. OBSERVAȚII



REGISTRUL CADASTRAL AL IMOBILELOR

UAT: Fârlug

Sector cadastral nr.: 35

Zona cooperativizată/necooperativizată: Co

1. DESCRIEREA IMOBILULUI

DATE TEREN											DATE CONSTRUCȚII					
Identificat or teren	Adresă imobil	Număr cadastral	Nr. CF	Suprafața măsurată	Intravilan/ Extravilan (I/E)	Nr. top.	Nr. tarla	Nr. parcelă	Categorie folosință	Suprafață parcelă	Identificator construcție	Cod grupă destinație	Suprafață construită	Nr. niveluri	Nr. CF	Constr. cu acte (DA/NU)
2441	Jud. CARASSEVERIN, Com. Fârlug			14935	E				F	14935						

2. PROPRIETATEA / POSESIA

Titularul dreptului/posesiei			Data nașterii/ CUI	Domiciliu/ Sediul	Cotă parte	Identificator entitate asociată	Cotă parte teren	Mod de dobândire	Act juridic			Obs. privitoare la proprietar
Nume/ Denumire	Inițiala tatălui	Prenume							Tip act	Nr. act/ data	Emitent	
NEIDENTIFICAT	NEIDENTIFICAT		0000000000000	Jud. CARASSEVERIN, Com. Fârlug, Loc. Fârlug	1/1	TEREN		Lege	Act normativ	7 / 13.03.1996	PARLAMENTUL ROMÂNIEI	


3. SARCINI / DEZMEMBRĂMINTE

Titular			Data nașterii/ CUI	Domiciliu/ Sediul	Tipul sarcinii sau al dezmembrămintelor dreptului de proprietate	Cotă parte	Identificator entitate asociată	Act juridic			Valoare ipotecă	Tip monedă
Nume/ Denumire	Inițiala tatălui	Prenume						Tip act	Nr. act/ data	Emitent		

4. NOTĂRI, PROCESE, INTERDICȚII

Tipul notării	Tip act	Nr. act/ data	Emitent	Identificator entitate asociată	Imobil împrejmuit / neîmprejmuit	Imobil contestat / necontestat	Alte observații
Se notează posesia faptică în favoarea lui GADINA JENICA-IONUT	Act normativ	7 / 13.03.1996	PARLAMENTUL ROMÂNIEI	2441	N		

5. OBSERVAȚII



REGISTRUL CADASTRAL AL IMOBILELOR

UAT: Fârliug

Sector cadastral nr.: 35

Zona cooperativizată/necooperativizată: Co

1. DESCRIEREA IMOBILULUI

DATE TEREN											DATE CONSTRUCȚII					
Identificat or teren	Adresă imobil	Număr cadastral	Nr. CF	Suprafața măsurată	Intravilan/ Extravilan (I/E)	Nr. top.	Nr. tarla	Nr. parcelă	Categorie folosință	Suprafață parcelă	Identificator construcție	Cod grupă destinație	Suprafață construită	Nr. niveluri	Nr. CF	Constr. cu acte (DA/NU)
2442	Jud. CARASSEVERIN, Com. Fârliug			4945	E				F	4945						

2. PROPRIETATEA / POSESIA

Titularul dreptului/posesiei			Data nașterii/ CUI	Domiciliu/ Sediu	Cotă parte	Identificator entitate asociată	Cotă parte teren	Mod de dobândire	Act juridic			Obs. privitoare la proprietar
Nume/ Denumire	Inițiala tatălui	Prenume							Tip act	Nr. act/ data	Emitent	
NEIDENTIFICAT	NEIDENTIFICAT		00000000000000	Jud. CARASSEVERIN, Com. Fârliug, Loc. Fârliug	1/1	TEREN		Lege	Act normativ	7 / 13.03.1996	PARLAMENTUL ROMÂNIEI	


3. SARCINI / DEZMEMBRĂMINTE

Titular			Data nașterii/ CUI	Domiciliu/ Sediu	Tipul sarcinii sau al dezmembrămintelor dreptului de proprietate	Cotă parte	Identificator entitate asociată	Act juridic			Valoare ipotecă	Tip monedă
Nume/ Denumire	Inițiala tatălui	Prenume						Tip act	Nr. act/ data	Emitent		

4. NOTĂRI, PROCESE, INTERDICȚII

Tipul notării	Tip act	Nr. act/ data	Emitent	Identificator entitate asociată	Imobil împrejmuit / neîmprejmuit	Imobil contestat / necontestat	Alte observații
Se notează posesia faptică în favoarea lui VARAN ION-MUGUREL	Act normativ	7 / 13.03.1996	PARLAMENTUL ROMÂNIEI	2442	N		

5. OBSERVAȚII



REGISTRUL CADASTRAL AL IMOBILELOR

UAT: Fârliug

Sector cadastral nr.: 35

Zona cooperativizată/necooperativizată: Co

1. DESCRIEREA IMOBILULUI

DATE TEREN											DATE CONSTRUCȚII					
Identificat or teren	Adresă imobil	Număr cadastral	Nr. CF	Suprafața măsurată	Intravilan/ Extravilan (I/E)	Nr. top.	Nr. tarla	Nr. parcelă	Categorie folosință	Suprafață parcelă	Identificator construcție	Cod grupă destinație	Suprafață construită	Nr. niveluri	Nr. CF	Constr. cu acte (DA/NU)
2443	Jud. CARASSEVERIN, Com. Fârliug			3023	E				F	3023						

2. PROPRIETATEA / POSESIA

Titularul dreptului/posesiei			Data nașterii/ CUI	Domiciliu/ Sediu	Cotă parte	Identificator entitate asociată	Cotă parte teren	Mod de dobândire	Act juridic			Obs. privitoare la proprietar
Nume/ Denumire	Inițiala tatălui	Prenume							Tip act	Nr. act/ data	Emitent	
NEIDENTIFICAT	NEIDENTIFICAT		00000000000000	Jud. CARASSEVERIN, Com. Fârliug, Loc. Fârliug	1/1	TEREN		Lege	Act normativ	7 / 13.03.1996	PARLAMENTUL ROMÂNIEI	


3. SARCINI / DEZMEMBRĂMINTE

Titular			Data nașterii/ CUI	Domiciliu/ Sediu	Tipul sarcinii sau al dezmembrămintelor dreptului de proprietate	Cotă parte	Identificator entitate asociată	Act juridic			Valoare ipotecă	Tip monedă
Nume/ Denumire	Inițiala tatălui	Prenume						Tip act	Nr. act/ data	Emitent		

4. NOTĂRI, PROCESE, INTERDICȚII

Tipul notării	Tip act	Nr. act/ data	Emitent	Identificator entitate asociată	Imobil împrejmuit / neîmprejmuit	Imobil contestat / necontestat	Alte observații
Se notează posesia faptică în favoarea lui FRANT IOAN	Act normativ	7 / 13.03.1996	PARLAMENTUL ROMÂNIEI	2443	N		

5. OBSERVAȚII



REGISTRUL CADASTRAL AL IMOBILELOR

UAT: Fârliug

Sector cadastral nr.: 35

Zona cooperativizată/necooperativizată: Co

1. DESCRIEREA IMOBILULUI

DATE TEREN											DATE CONSTRUCȚII					
Identificat or teren	Adresă imobil	Număr cadastral	Nr. CF	Suprafața măsurată	Intravilan/ Extravilan (I/E)	Nr. top.	Nr. tarla	Nr. parcelă	Categorie folosință	Suprafață parcelă	Identificator construcție	Cod grupă destinație	Suprafață construită	Nr. niveluri	Nr. CF	Constr. cu acte (DA/NU)
2444	Jud. CARASSEVERIN, Com. Fârliug			1111	E				F	1111						

2. PROPRIETATEA / POSESIA

Titularul dreptului/posesiei			Data nașterii/ CUI	Domiciliu/ Sediu	Cotă parte	Identificator entitate asociată	Cotă parte teren	Mod de dobândire	Act juridic			Obs. privitoare la proprietar
Nume/ Denumire	Inițiala tatălui	Prenume							Tip act	Nr. act/ data	Emitent	
NEIDENTIFICAT	NEIDENTIFICAT		0000000000000	Jud. CARASSEVERIN, Com. Fârliug, Loc. Fârliug	1/1	TEREN		Lege	Act normativ	7 / 13.03.1996	PARLAMENTUL ROMANIEI	


3. SARCINI / DEZMEMBRĂMINTE

Titular			Data nașterii/ CUI	Domiciliu/ Sediu	Tipul sarcinii sau al dezmembrămintelor dreptului de proprietate	Cotă parte	Identificator entitate asociată	Act juridic			Valoare ipotecă	Tip monedă
Nume/ Denumire	Inițiala tatălui	Prenume						Tip act	Nr. act/ data	Emitent		

4. NOTĂRI, PROCESE, INTERDICȚII

Tipul notării	Tip act	Nr. act/ data	Emitent	Identificator entitate asociată	Imobil împrejmuit / neîmprejmuit	Imobil contestat / necontestat	Alte observații
Se notează posesia faptică în favoarea lui VARAN GHEORGHE	Act normativ	7 / 13.03.1996	PARLAMENTUL ROMANIEI	2444	N		

5. OBSERVAȚII



REGISTRUL CADASTRAL AL IMOBILELOR

UAT: Fârliug

Sector cadastral nr.: 35

Zona cooperativizată/necooperativizată: Co

1. DESCRIEREA IMOBILULUI

DATE TEREN											DATE CONSTRUCȚII					
Identificat or teren	Adresă imobil	Număr cadastral	Nr. CF	Suprafața măsurată	Intravilan/ Extravilan (I/E)	Nr. top.	Nr. tarla	Nr. parcelă	Categorie folosință	Suprafață parcelă	Identificator construcție	Cod grupă destinație	Suprafață construită	Nr. niveluri	Nr. CF	Constr. cu acte (DA/NU)
2445	Jud. CARASSEVERIN, Com. Fârliug			1760	E				F	1760						

2. PROPRIETATEA / POSESIA

Titularul dreptului/posesiei			Data nașterii/ CUI	Domiciliu/ Sediu	Cotă parte	Identificator entitate asociată	Cotă parte teren	Mod de dobândire	Act juridic			Obs. privitoare la proprietar
Nume/ Denumire	Inițiala tatălui	Prenume							Tip act	Nr. act/ data	Emitent	
NEIDENTIFICAT NEIDENTIFICAT			0000000000000	Jud. CARASSEVERIN, Com. Fârliug, Loc. Fârliug	1/1	TEREN		Lege	Act normativ	7 / 13.03.1996	PARLAMENTUL ROMÂNIEI	


3. SARCINI / DEZMEMBRĂMINTE

Titular			Data nașterii/ CUI	Domiciliu/ Sediu	Tipul sarcinii sau al dezmembrămintelor dreptului de proprietate	Cotă parte	Identificator entitate asociată	Act juridic			Valoare ipotecă	Tip monedă
Nume/ Denumire	Inițiala tatălui	Prenume						Tip act	Nr. act/ data	Emitent		

4. NOTĂRI, PROCESE, INTERDICȚII

Tipul notării	Tip act	Nr. act/ data	Emitent	Identificator entitate asociată	Imobil împrejmuit / neîmprejmuit	Imobil contestat / necontestat	Alte observații
Se notează posesia faptică în favoarea lui VARAN ION-MUGUREL	Act normativ	7 / 13.03.1996	PARLAMENTUL ROMÂNIEI	2445	N		

5. OBSERVAȚII



REGISTRUL CADASTRAL AL IMOBILELOR

UAT: Fârliug

Sector cadastral nr.: 35

Zona cooperativizată/necooperativizată: Co

1. DESCRIEREA IMOBILULUI

DATE TEREN											DATE CONSTRUCȚII					
Identificat or teren	Adresă imobil	Număr cadastral	Nr. CF	Suprafața măsurată	Intravilan/ Extravilan (I/E)	Nr. top.	Nr. tarla	Nr. parcelă	Categorie folosință	Suprafață parcelă	Identificator construcție	Cod grupă destinație	Suprafață construită	Nr. niveluri	Nr. CF	Constr. cu acte (DA/NU)
2446	Jud. CARASSEVERIN, Com. Fârliug			4215	E				F	4215						

2. PROPRIETATEA / POSESIA

Titularul dreptului/posesiei			Data nașterii/ CUI	Domiciliu/ Sediu	Cotă parte	Identificator entitate asociată	Cotă parte teren	Mod de dobândire	Act juridic			Obs. privitoare la proprietar
Nume/ Denumire	Inițiala tatălui	Prenume							Tip act	Nr. act/ data	Emitent	
NEIDENTIFICAT NEIDENTIFICAT			0000000000000	Jud. CARASSEVERIN, Com. Fârliug, Loc. Fârliug	1/1	TEREN		Lege	Act normativ	7 / 13.03.1996	PARLAMENTUL ROMANIEI	


3. SARCINI / DEZMEMBRĂMINTE

Titular			Data nașterii/ CUI	Domiciliu/ Sediu	Tipul sarcinii sau al dezmembrămintelor dreptului de proprietate	Cotă parte	Identificator entitate asociată	Act juridic			Valoare ipotecă	Tip monedă
Nume/ Denumire	Inițiala tatălui	Prenume						Tip act	Nr. act/ data	Emitent		

4. NOTĂRI, PROCESE, INTERDICȚII

Tipul notării	Tip act	Nr. act/ data	Emitent	Identificator entitate asociată	Imobil împrejmuit / neîmprejmuit	Imobil contestat / necontestat	Alte observații
Se notează posesia faptică în favoarea lui TOMA VERONICA-MARIANA	Act normativ	7 / 13.03.1996	PARLAMENTUL ROMANIEI	2446	N		

5. OBSERVAȚII



REGISTRUL CADASTRAL AL IMOBILELOR

UAT: Fârlug

Sector cadastral nr.: 35

Zona cooperativizată/necooperativizată: Co

1. DESCRIEREA IMOBILULUI

DATE TEREN											DATE CONSTRUCȚII					
Identificat or teren	Adresă imobil	Număr cadastral	Nr. CF	Suprafața măsurată	Intravilan/ Extravilan (I/E)	Nr. top.	Nr. tarla	Nr. parcelă	Categorie folosință	Suprafață parcelă	Identificator construcție	Cod grupă destinație	Suprafață construită	Nr. niveluri	Nr. CF	Constr. cu acte (DA/NU)
2447	Jud. CARASSEVERIN, Com. Fârlug			3695	E				F	3695						

2. PROPRIETATEA / POSESIA

Titularul dreptului/posesiei			Data nașterii/ CUI	Domiciliu/ Sediu	Cotă parte	Identificator entitate asociată	Cotă parte teren	Mod de dobândire	Act juridic			Obs. privitoare la proprietar
Nume/ Denumire	Inițiala tatălui	Prenume							Tip act	Nr. act/ data	Emitent	
NEIDENTIFICAT	NEIDENTIFICAT		00000000000000	Jud. CARASSEVERIN, Com. Fârlug, Loc. Fârlug	1/1	TEREN		Lege	Act normativ	7 / 13.03.1996	PARLAMENTUL ROMANIEI	


3. SARCINI / DEZMEMBRĂMINTE

Titular			Data nașterii/ CUI	Domiciliu/ Sediu	Tipul sarcinii sau al dezmembrămintelor dreptului de proprietate	Cotă parte	Identificator entitate asociată	Act juridic			Valoare ipotecă	Tip monedă
Nume/ Denumire	Inițiala tatălui	Prenume						Tip act	Nr. act/ data	Emitent		

4. NOTĂRI, PROCESE, INTERDICȚII

Tipul notării	Tip act	Nr. act/ data	Emitent	Identificator entitate asociată	Imobil împrejmuit / neîmprejmuit	Imobil contestat / necontestat	Alte observații
Se notează posesia faptică în favoarea lui VARAN ION-MUGUREL	Act normativ	7 / 13.03.1996	PARLAMENTUL ROMANIEI	2447	N		

5. OBSERVAȚII



REGISTRUL CADASTRAL AL IMOBILELOR

UAT: Fârliug

Sector cadastral nr.: 35

Zona cooperativizată/necooperativizată: Co

1. DESCRIEREA IMOBILULUI

DATE TEREN											DATE CONSTRUCȚII					
Identificat or teren	Adresă imobil	Număr cadastral	Nr. CF	Suprafața măsurată	Intravilan/ Extravilan (I/E)	Nr. top.	Nr. tarla	Nr. parcelă	Categorie folosință	Suprafață parcelă	Identificator construcție	Cod grupă destinație	Suprafață construită	Nr. niveluri	Nr. CF	Constr. cu acte (DA/NU)
2448	Jud. CARASSEVERIN, Com. Fârliug			36834	E				F	36834						

2. PROPRIETATEA / POSESIA

Titularul dreptului/posesiei			Data nașterii/ CUI	Domiciliu/ Sediu	Cotă parte	Identificator entitate asociată	Cotă parte teren	Mod de dobândire	Act juridic			Obs. privitoare la proprietar
Nume/ Denumire	Inițiala tatălui	Prenume							Tip act	Nr. act/ data	Emitent	
NEIDENTIFICAT	NEIDENTIFICAT		00000000000000	Jud. CARASSEVERIN, Com. Fârliug, Loc. Fârliug	1/1	TEREN		Lege	Act normativ	7 / 13.03.1996	PARLAMENTUL ROMANIEI	


3. SARCINI / DEZMEMBRĂMINTE

Titular			Data nașterii/ CUI	Domiciliu/ Sediu	Tipul sarcinii sau al dezmembrămintelor dreptului de proprietate	Cotă parte	Identificator entitate asociată	Act juridic			Valoare ipotecă	Tip monedă
Nume/ Denumire	Inițiala tatălui	Prenume						Tip act	Nr. act/ data	Emitent		

4. NOTĂRI, PROCESE, INTERDICȚII

Tipul notării	Tip act	Nr. act/ data	Emitent	Identificator entitate asociată	Imobil împrejmuit / neîmprejmuit	Imobil contestat / necontestat	Alte observații
Se notează posesia faptică în favoarea lui STAN ANDREI-NELU	Act normativ	7 / 13.03.1996	PARLAMENTUL ROMANIEI	2448	N		

5. OBSERVAȚII



REGISTRUL CADASTRAL AL IMOBILELOR

UAT: Fârliug

Sector cadastral nr.: 35

Zona cooperativizată/necooperativizată: NCo

1. DESCRIEREA IMOBILULUI

DATE TEREN											DATE CONSTRUCȚII					
Identificat or teren	Adresă imobil	Număr cadastral	Nr. CF	Suprafața măsurată	Intravilan/ Extravilan (I/E)	Nr. top.	Nr. tarla	Nr. parcelă	Categorie folosință	Suprafață parcelă	Identificator construcție	Cod grupă destinație	Suprafață construită	Nr. niveluri	Nr. CF	Constr. cu acte (DA/NU)
2449	Jud. CARASSEVERIN, Com. Fârliug	33564	33564	3000	E		40	3/a	F	3000						

2. PROPRIETATEA / POSESIA

Titularul dreptului/posesiei			Data nașterii/ CUI	Domiciliu/ Sediul	Cotă parte	Identificator entitate asociată	Cotă parte teren	Mod de dobândire	Act juridic			Obs. privitoare la proprietar
Nume/ Denumire	Inițiala tatălui	Prenume							Tip act	Nr. act/ data	Emitent	
SC FRANCONIA DELTA SRL			36616800	Jud. CARASSEVERIN, Com. Fârliug, Loc. Fârliug	1/1	TEREN		Conventie	Act notarial	2389 / 05.10.2017	Simescu Gheorghe	


3. SARCINI / DEZMEMBRĂMINTE

Titular			Data nașterii/ CUI	Domiciliu/ Sediul	Tipul sarcinii sau al dezmembrămintelor dreptului de proprietate	Cotă parte	Identificator entitate asociată	Act juridic			Valoare ipotecă	Tip monedă
Nume/ Denumire	Inițiala tatălui	Prenume						Tip act	Nr. act/ data	Emitent		

4. NOTĂRI, PROCESE, INTERDICȚII

Tipul notării	Tip act	Nr. act/ data	Emitent	Identificator entitate asociată	Imobil împrejmuit / neîmprejmuit	Imobil contestat / necontestat	Alte observații
					N		

5. OBSERVAȚII



REGISTRUL CADASTRAL AL IMOBILELOR

UAT: Fârluig

Zona cooperativizată/necooperativizată: NCo

Sector cadastral nr.: 35

1. DESCRIEREA IMOBILULUI

DATE TEREN											DATE CONSTRUCȚII					
Identificat or teren	Adresă imobil	Număr cadastral	Nr. CF	Suprafața măsurată	Intravilan/ Extravilan (I/E)	Nr. top.	Nr. tarla	Nr. parcelă	Categorie folosință	Suprafață parcelă	Identificator construcție	Cod grupă destinație	Suprafață construită	Nr. niveluri	Nr. CF	Constr. cu acte (DA/NU)
2454	Jud. CARASSEVERIN, Com. Fârluig			1968	E				DR	1968						

2. PROPRIETATEA / POSESIA

Titularul dreptului/posesiei			Data nașterii/ CUI	Domiciliu/ Sediu	Cotă parte	Identificator entitate asociată	Cotă parte teren	Mod de dobândire	Act juridic			Obs. privitoare la proprietar
Nume/ Denumire	Inițiala tatălui	Prenume							Tip act	Nr. act/ data	Emitent	
COMUNA FÂRLIUG			3227815	Jud. CARASSEVERIN, Com. Fârluig	1/1	TEREN		Lege	Lege	7 / 13.03.1996	PARLAMENTUL ROMÂNIEI	Proprietar neidentificat


3. SARCINI / DEZMEMBRĂMINTE

Titular			Data nașterii/ CUI	Domiciliu/ Sediu	Tipul sarcinii sau al dezmembrămintelor dreptului de proprietate	Cotă parte	Identificator entitate asociată	Act juridic			Valoare ipotecă	Tip monedă
Nume/ Denumire	Inițiala tatălui	Prenume						Tip act	Nr. act/ data	Emitent		

4. NOTĂRI, PROCESE, INTERDICȚII

Tipul notării	Tip act	Nr. act/ data	Emitent	Identificator entitate asociată	Imobil împrejmuit / neîmprejmuit	Imobil contestat / necontestat	Alte observații
					N		

5. OBSERVAȚII



REGISTRUL CADASTRAL AL IMOBILELOR

UAT: Fârliug

Sector cadastral nr.: 35

Zona cooperativizată/necooperativizată: Co

1. DESCRIEREA IMOBILULUI

DATE TEREN											DATE CONSTRUCȚII					
Identificator teren	Adresă imobil	Număr cadastral	Nr. CF	Suprafața măsurată	Intravilan/ Extravilan (I/E)	Nr. top.	Nr. tarla	Nr. parcelă	Categorie folosință	Suprafață parcelă	Identificator construcție	Cod grupă destinație	Suprafață construită	Nr. niveluri	Nr. CF	Constr. cu acte (DA/NU)
2457	Jud. CARASSEVERIN, Com. Fârliug			25098	E				CC	25098						

2. PROPRIETATEA / POSESIA

Titularul dreptului/posesiei			Data nașterii/ CUI	Domiciliu/ Sediu	Cotă parte	Identificator entitate asociată	Cotă parte teren	Mod de dobândire	Act juridic			Obs. privitoare la proprietar
Nume/ Denumire	Inițiala tatălui	Prenume							Tip act	Nr. act/ data	Emitent	
ADMINISTRATIA NATIONALA APELE ROMANE - ADMINISTRATIA BAZINALA DE APA BANAT			23886284	Jud. CARASSEVERIN, Com. Fârliug, Loc. Fârliug	1/1	TEREN		Lege	Act normativ	1705 / 01.01.2006		


3. SARCINI / DEZMEMBRĂMINTE

Titular			Data nașterii/ CUI	Domiciliu/ Sediu	Tipul sarcinii sau al dezmembrămintelor dreptului de proprietate	Cotă parte	Identificator entitate asociată	Act juridic			Valoare ipotecă	Tip monedă
Nume/ Denumire	Inițiala tatălui	Prenume						Tip act	Nr. act/ data	Emitent		

4. NOTĂRI, PROCESE, INTERDICȚII

Tipul notării	Tip act	Nr. act/ data	Emitent	Identificator entitate asociată	Imobil împrejmuit / neîmprejmuit	Imobil contestat / necontestat	Alte observații
					N		

5. OBSERVAȚII



REGISTRUL CADASTRAL AL IMOBILELOR

UAT: Fârlug

Zona cooperativizată/necooperativizată: Co

Sector cadastral nr.: 35

1. DESCRIEREA IMOBILULUI

DATE TEREN											DATE CONSTRUCȚII					
Identificat or teren	Adresă imobil	Număr cadastral	Nr. CF	Suprafața măsurată	Intravilan/ Extravilan (I/E)	Nr. top.	Nr. tarla	Nr. parcelă	Categorie folosință	Suprafață parcelă	Identificator construcție	Cod grupă destinație	Suprafață construită	Nr. niveluri	Nr. CF	Constr. cu acte (DA/NU)
2458	Jud. CARASSEVERIN, Com. Fârlug			349	E				F	349						

2. PROPRIETATEA / POSESIA

Titularul dreptului/posesiei			Data nașterii/ CUI	Domiciliu/ Sediu	Cotă parte	Identificator entitate asociată	Cotă parte teren	Mod de dobândire	Act juridic			Obs. privitoare la proprietar
Nume/ Denumire	Inițiala tatălui	Prenume							Tip act	Nr. act/ data	Emitent	
COMUNA FÂRLIUG			3227815	Jud. CARASSEVERIN, Com. Fârlug, Loc. Fârlug, Nr. 80	1/1	TEREN		Lege	Lege	7 / 13.03.1996	PARLAMENTUL ROMÂNIEI	Proprietar neidentificat

3. SARCINI / DEZMEMBRĂMINTE

Titular			Data nașterii/ CUI	Domiciliu/ Sediu	Tipul sarcinii sau al dezmembrămintelor dreptului de proprietate	Cotă parte	Identificator entitate asociată	Act juridic			Valoare ipotecă	Tip monedă
Nume/ Denumire	Inițiala tatălui	Prenume						Tip act	Nr. act/ data	Emitent		

4. NOTĂRI, PROCESE, INTERDICȚII

Tipul notării	Tip act	Nr. act/ data	Emitent	Identificator entitate asociată	Imobil împrejmuit / neîmprejmuit	Imobil contestat / necontestat	Alte observații
					N		

5. OBSERVAȚII



REGISTRUL CADASTRAL AL IMOBILELOR

UAT: Fârliug

Sector cadastral nr.: 35

Zona cooperativizată/necooperativizată: Co

1. DESCRIEREA IMOBILULUI

DATE TEREN											DATE CONSTRUCȚII					
Identificat or teren	Adresă imobil	Număr cadastral	Nr. CF	Suprafața măsurată	Intravilan/ Extravilan (I/E)	Nr. top.	Nr. tarla	Nr. parcelă	Categorie folosință	Suprafață parcelă	Identificator construcție	Cod grupă destinație	Suprafață construită	Nr. niveluri	Nr. CF	Constr. cu acte (DA/NU)
2459	Jud. CARASSEVERIN, Com. Fârliug			648	E				F	648						

2. PROPRIETATEA / POSESIA

Titularul dreptului/posesiei			Data nașterii/ CUI	Domiciliu/ Sediu	Cotă parte	Identificator entitate asociată	Cotă parte teren	Mod de dobândire	Act juridic			Obs. privitoare la proprietar
Nume/ Denumire	Inițiala tatălui	Prenume							Tip act	Nr. act/ data	Emitent	
NEIDENTIFICAT NEIDENTIFICAT			0000000000000	Jud. CARASSEVERIN, Com. Fârliug, Loc. Fârliug	1/1	TEREN		Lege	Act normativ	7 / 13.03.1996	PARLAMENTUL ROMÂNIEI	


3. SARCINI / DEZMEMBRĂMINTE

Titular			Data nașterii/ CUI	Domiciliu/ Sediu	Tipul sarcinii sau al dezmembrămintelor dreptului de proprietate	Cotă parte	Identificator entitate asociată	Act juridic			Valoare ipotecă	Tip monedă
Nume/ Denumire	Inițiala tatălui	Prenume						Tip act	Nr. act/ data	Emitent		

4. NOTĂRI, PROCESE, INTERDICȚII

Tipul notării	Tip act	Nr. act/ data	Emitent	Identificator entitate asociată	Imobil împrejmuit / neîmprejmuit	Imobil contestat / necontestat	Alte observații
Se notează posesia faptică în favoarea lui VARAN ION-MUGUREL	Act normativ	7 / 13.03.1996	PARLAMENTUL ROMÂNIEI	2459	N		

5. OBSERVAȚII



REGISTRUL CADASTRAL AL IMOBILELOR

UAT: Fârliug

Sector cadastral nr.: 35

Zona cooperativizată/necooperativizată: Co

1. DESCRIEREA IMOBILULUI

DATE TEREN											DATE CONSTRUCȚII					
Identificat or teren	Adresă imobil	Număr cadastral	Nr. CF	Suprafața măsurată	Intravilan/ Extravilan (I/E)	Nr. top.	Nr. tarla	Nr. parcelă	Categorie folosință	Suprafață parcelă	Identificator construcție	Cod grupă destinație	Suprafață construită	Nr. niveluri	Nr. CF	Constr. cu acte (DA/NU)
2460	Jud. CARASSEVERIN, Com. Fârliug			1282	E				F	1282						

2. PROPRIETATEA / POSESIA

Titularul dreptului/posesiei			Data nașterii/ CUI	Domiciliu/ Sediu	Cotă parte	Identificator entitate asociată	Cotă parte teren	Mod de dobândire	Act juridic			Obs. privitoare la proprietar
Nume/ Denumire	Inițiala tatălui	Prenume							Tip act	Nr. act/ data	Emitent	
NEIDENTIFICAT	NEIDENTIFICAT		0000000000000	Jud. CARASSEVERIN, Com. Fârliug, Loc. Fârliug	1/1	TEREN		Lege	Act normativ	7 / 13.03.1996	PARLAMENTUL ROMANIEI	


3. SARCINI / DEZMEMBRĂMINTE

Titular			Data nașterii/ CUI	Domiciliu/ Sediu	Tipul sarcinii sau al dezmembrămintelor dreptului de proprietate	Cotă parte	Identificator entitate asociată	Act juridic			Valoare ipotecă	Tip monedă
Nume/ Denumire	Inițiala tatălui	Prenume						Tip act	Nr. act/ data	Emitent		

4. NOTĂRI, PROCESE, INTERDICȚII

Tipul notării	Tip act	Nr. act/ data	Emitent	Identificator entitate asociată	Imobil împrejmuit / neîmprejmuit	Imobil contestat / necontestat	Alte observații
Se notează posesia faptică în favoarea lui GADINA JENICA-IONUT	Act normativ	7 / 13.03.1996	PARLAMENTUL ROMANIEI	2460	N		

5. OBSERVAȚII



REGISTRUL CADASTRAL AL IMOBILELOR

UAT: Fârlug

Zona cooperativizată/necooperativizată: Co

Sector cadastral nr.: 35

1. DESCRIEREA IMOBILULUI

DATE TEREN											DATE CONSTRUCȚII					
Identificat or teren	Adresă imobil	Număr cadastral	Nr. CF	Suprafața măsurată	Intravilan/ Extravilan (I/E)	Nr. top.	Nr. tarla	Nr. parcelă	Categorie folosință	Suprafață parcelă	Identificator construcție	Cod grupă destinație	Suprafață construită	Nr. niveluri	Nr. CF	Constr. cu acte (DA/NU)
2463	Jud. CARASSEVERIN, Com. Fârlug			757	E				F	757						

2. PROPRIETATEA / POSESIA

Titularul dreptului/posesiei			Data nașterii/ CUI	Domiciliu/ Sediul	Cotă parte	Identificator entitate asociată	Cotă parte teren	Mod de dobândire	Act juridic			Obs. privitoare la proprietar
Nume/ Denumire	Inițiala tatălui	Prenume							Tip act	Nr. act/ data	Emitent	
COMUNA FÂRLIUG			3227815	Jud. CARASSEVERIN, Com. Fârlug, Loc. Fârlug, Nr. 80	1/1	TEREN		Lege	Lege	7 / 13.03.1996	PARLAMENTUL ROMÂNIEI	Proprietar neidentificat


3. SARCINI / DEZMEMBRĂMINTE

Titular			Data nașterii/ CUI	Domiciliu/ Sediul	Tipul sarcinii sau al dezmembrămintelor dreptului de proprietate	Cotă parte	Identificator entitate asociată	Act juridic			Valoare ipotecă	Tip monedă
Nume/ Denumire	Inițiala tatălui	Prenume						Tip act	Nr. act/ data	Emitent		

4. NOTĂRI, PROCESE, INTERDICȚII

Tipul notării	Tip act	Nr. act/ data	Emitent	Identificator entitate asociată	Imobil împrejmuit / neîmprejmuit	Imobil contestat / necontestat	Alte observații
					N		

5. OBSERVAȚII



REGISTRUL CADASTRAL AL IMOBILELOR

UAT: Fârliug

Sector cadastral nr.: 35

Zona cooperativizată/necooperativizată: Co

1. DESCRIEREA IMOBILULUI

DATE TEREN											DATE CONSTRUCȚII					
Identificat or teren	Adresă imobil	Număr cadastral	Nr. CF	Suprafața măsurată	Intravilan/ Extravilan (I/E)	Nr. top.	Nr. tarla	Nr. parcelă	Categorie folosință	Suprafață parcelă	Identificator construcție	Cod grupă destinație	Suprafață construită	Nr. niveluri	Nr. CF	Constr. cu acte (DA/NU)
2465	Jud. CARASSEVERIN, Com. Fârliug			381	E				F	381						

2. PROPRIETATEA / POESIA

Titularul dreptului/posesiei			Data nașterii/ CUI	Domiciliu/ Sediu	Cotă parte	Identificator entitate asociată	Cotă parte teren	Mod de dobândire	Act juridic			Obs. privitoare la proprietar
Nume/ Denumire	Inițiala tatălui	Prenume							Tip act	Nr. act/ data	Emitent	
NEIDENTIFICAT	NEIDENTIFICAT		0000000000000	Jud. CARASSEVERIN, Com. Fârliug, Loc. Fârliug	1/1	TEREN		Lege	Act normativ	7 / 13.03.1996	PARLAMENTUL ROMANIEI	


3. SARCINI / DEZMEMBRĂMINTE

Titular			Data nașterii/ CUI	Domiciliu/ Sediu	Tipul sarcinii sau al dezmembrămintelor dreptului de proprietate	Cotă parte	Identificator entitate asociată	Act juridic			Valoare ipotecă	Tip monedă
Nume/ Denumire	Inițiala tatălui	Prenume						Tip act	Nr. act/ data	Emitent		

4. NOTĂRI, PROCESE, INTERDICȚII

Tipul notării	Tip act	Nr. act/ data	Emitent	Identificator entitate asociată	Imobil împrejmuit / neîmprejmuit	Imobil contestat / necontestat	Alte observații
Se notează posesia faptică în favoarea lui GADINA IOAN-VALENTIN	Act normativ	7 / 13.03.1996	PARLAMENTUL ROMANIEI	2465	N		

5. OBSERVAȚII



REGISTRUL CADASTRAL AL IMOBILELOR

UAT: Fârlug

Zona cooperativizată/necooperativizată: Co

Sector cadastral nr.: 35

1. DESCRIEREA IMOBILULUI

DATE TEREN											DATE CONSTRUCȚII					
Identificat or teren	Adresă imobil	Număr cadastral	Nr. CF	Suprafața măsurată	Intravilan/ Extravilan (I/E)	Nr. top.	Nr. tarla	Nr. parcelă	Categorie folosință	Suprafață parcelă	Identificator construcție	Cod grupă destinație	Suprafață construită	Nr. niveluri	Nr. CF	Constr. cu acte (DA/NU)
2466	Jud. CARASSEVERIN, Com. Fârlug			512	E				F	512						

2. PROPRIETATEA / POSESIA

Titularul dreptului/posesiei			Data nașterii/ CUI	Domiciliu/ Sediu	Cotă parte	Identificator entitate asociată	Cotă parte teren	Mod de dobândire	Act juridic			Obs. privitoare la proprietar
Nume/ Denumire	Inițiala tatălui	Prenume							Tip act	Nr. act/ data	Emitent	
COMUNA FÂRLIUG			3227815	Jud. CARASSEVERIN, Com. Fârlug, Loc. Fârlug, Nr. 80	1/1	TEREN		Lege	Lege	7 / 13.03.1996	PARLAMENTUL ROMÂNIEI	Proprietar neidentificat


3. SARCINI / DEZMEMBRĂMINTE

Titular			Data nașterii/ CUI	Domiciliu/ Sediu	Tipul sarcinii sau al dezmembrămintelor dreptului de proprietate	Cotă parte	Identificator entitate asociată	Act juridic			Valoare ipotecă	Tip monedă
Nume/ Denumire	Inițiala tatălui	Prenume						Tip act	Nr. act/ data	Emitent		

4. NOTĂRI, PROCESE, INTERDICȚII

Tipul notării	Tip act	Nr. act/ data	Emitent	Identificator entitate asociată	Imobil împrejmuit / neîmprejmuit	Imobil contestat / necontestat	Alte observații
					N		

5. OBSERVAȚII



REGISTRUL CADASTRAL AL IMOBILELOR

UAT: Fârliug

Sector cadastral nr.: 35

Zona cooperativizată/necooperativizată: Co

1. DESCRIEREA IMOBILULUI

DATE TEREN											DATE CONSTRUCȚII					
Identificat or teren	Adresă imobil	Număr cadastral	Nr. CF	Suprafața măsurată	Intravilan/ Extravilan (I/E)	Nr. top.	Nr. tarla	Nr. parcelă	Categorie folosință	Suprafață parcelă	Identificator construcție	Cod grupă destinație	Suprafață construită	Nr. niveluri	Nr. CF	Constr. cu acte (DA/NU)
2468	Jud. CARASSEVERIN, Com. Fârliug			268	E				F	268						

2. PROPRIETATEA / POSESIA

Titularul dreptului/posesiei			Data nașterii/ CUI	Domiciliu/ Sediul	Cotă parte	Identificator entitate asociată	Cotă parte teren	Mod de dobândire	Act juridic			Obs. privitoare la proprietar
Nume/ Denumire	Inițiala tatălui	Prenume							Tip act	Nr. act/ data	Emitent	
NEIDENTIFICAT NEIDENTIFICAT			0000000000000	Jud. CARASSEVERIN, Com. Fârliug, Loc. Fârliug	1/1	TEREN		Lege	Act normativ	7 / 13.03.1996	PARLAMENTUL ROMÂNIEI	


3. SARCINI / DEZMEMBRĂMINTE

Titular			Data nașterii/ CUI	Domiciliu/ Sediul	Tipul sarcinii sau al dezmembrămintelor dreptului de proprietate	Cotă parte	Identificator entitate asociată	Act juridic			Valoare ipotecă	Tip monedă
Nume/ Denumire	Inițiala tatălui	Prenume						Tip act	Nr. act/ data	Emitent		

4. NOTĂRI, PROCESE, INTERDICȚII

Tipul notării	Tip act	Nr. act/ data	Emitent	Identificator entitate asociată	Imobil împrejmuit / neîmprejmuit	Imobil contestat / necontestat	Alte observații
Se notează posesia faptică în favoarea lui GADINA IOAN-VALENTIN	Act normativ	7 / 13.03.1996	PARLAMENTUL ROMÂNIEI	2468	N		

5. OBSERVAȚII



REGISTRUL CADASTRAL AL IMOBILELOR

UAT: Fârlug

Zona cooperativizată/necooperativizată: Co

Sector cadastral nr.: 35

1. DESCRIEREA IMOBILULUI

DATE TEREN											DATE CONSTRUCȚII					
Identificat or teren	Adresă imobil	Număr cadastral	Nr. CF	Suprafața măsurată	Intravilan/ Extravilan (I/E)	Nr. top.	Nr. tarla	Nr. parcelă	Categorie folosință	Suprafață parcelă	Identificator construcție	Cod grupă destinație	Suprafață construită	Nr. niveluri	Nr. CF	Constr. cu acte (DA/NU)
2469	Jud. CARASSEVERIN, Com. Fârlug			267	E				F	267						

2. PROPRIETATEA / POSESIA

Titularul dreptului/posesiei			Data nașterii/ CUI	Domiciliu/ Sediu	Cotă parte	Identificator entitate asociată	Cotă parte teren	Mod de dobândire	Act juridic			Obs. privitoare la proprietar
Nume/ Denumire	Inițiala tatălui	Prenume							Tip act	Nr. act/ data	Emitent	
COMUNA FÂRLIUG			3227815	Jud. CARASSEVERIN, Com. Fârlug, Loc. Fârlug, Nr. 80	1/1	TEREN		Lege	Act normativ	7 / 13.03.1996	PARLAMENTUL ROMÂNIEI	


3. SARCINI / DEZMEMBRĂMINTE

Titular			Data nașterii/ CUI	Domiciliu/ Sediu	Tipul sarcinii sau al dezmembrămintelor dreptului de proprietate	Cotă parte	Identificator entitate asociată	Act juridic			Valoare ipotecă	Tip monedă
Nume/ Denumire	Inițiala tatălui	Prenume						Tip act	Nr. act/ data	Emitent		

4. NOTĂRI, PROCESE, INTERDICȚII

Tipul notării	Tip act	Nr. act/ data	Emitent	Identificator entitate asociată	Imobil împrejmuit / neîmprejmuit	Imobil contestat / necontestat	Alte observații
					N		

5. OBSERVAȚII



REGISTRUL CADASTRAL AL IMOBILELOR

UAT: Fârlug

Zona cooperativizată/necooperativizată: Co

Sector cadastral nr.: 35

1. DESCRIEREA IMOBILULUI

DATE TEREN											DATE CONSTRUCȚII					
Identificat or teren	Adresă imobil	Număr cadastral	Nr. CF	Suprafața măsurată	Intravilan/ Extravilan (I/E)	Nr. top.	Nr. tarla	Nr. parcelă	Categorie folosință	Suprafață parcelă	Identificator construcție	Cod grupă destinație	Suprafață construită	Nr. niveluri	Nr. CF	Constr. cu acte (DA/NU)
2479	Jud. CARASSEVERIN, Com. Fârlug			720	E				F	720						

2. PROPRIETATEA / POSESIA

Titularul dreptului/posesiei			Data nașterii/ CUI	Domiciliu/ Sediu	Cotă parte	Identificator entitate asociată	Cotă parte teren	Mod de dobândire	Act juridic			Obs. privitoare la proprietar
Nume/ Denumire	Inițiala tatălui	Prenume							Tip act	Nr. act/ data	Emitent	
COMUNA FÂRLIUG			3227815	Jud. CARASSEVERIN, Com. Fârlug, Loc. Fârlug, Nr. 80	1/1	TEREN		Lege	Lege	7 / 13.03.1996	PARLAMENTUL ROMÂNIEI	Proprietar neidentificat


3. SARCINI / DEZMEMBRĂMINTE

Titular			Data nașterii/ CUI	Domiciliu/ Sediu	Tipul sarcinii sau al dezmembrămintelor dreptului de proprietate	Cotă parte	Identificator entitate asociată	Act juridic			Valoare ipotecă	Tip monedă
Nume/ Denumire	Inițiala tatălui	Prenume						Tip act	Nr. act/ data	Emitent		

4. NOTĂRI, PROCESE, INTERDICȚII

Tipul notării	Tip act	Nr. act/ data	Emitent	Identificator entitate asociată	Imobil împrejmuit / neîmprejmuit	Imobil contestat / necontestat	Alte observații
					N		

5. OBSERVAȚII



REGISTRUL CADASTRAL AL IMOBILELOR

UAT: Fârliug

Sector cadastral nr.: 35

Zona cooperativizată/necooperativizată: Co

1. DESCRIEREA IMOBILULUI

DATE TEREN											DATE CONSTRUCȚII					
Identificat or teren	Adresă imobil	Număr cadastral	Nr. CF	Suprafața măsurată	Intravilan/ Extravilan (I/E)	Nr. top.	Nr. tarla	Nr. parcelă	Categorie folosință	Suprafață parcelă	Identificator construcție	Cod grupă destinație	Suprafață construită	Nr. niveluri	Nr. CF	Constr. cu acte (DA/NU)
2480	Jud. CARASSEVERIN, Com. Fârliug			1105	E				F	1105						

2. PROPRIETATEA / POSESIA

Titularul dreptului/posesiei			Data nașterii/ CUI	Domiciliu/ Sediu	Cotă parte	Identificator entitate asociată	Cotă parte teren	Mod de dobândire	Act juridic			Obs. privitoare la proprietar
Nume/ Denumire	Inițiala tatălui	Prenume							Tip act	Nr. act/ data	Emitent	
NEIDENTIFICAT	NEIDENTIFICAT		0000000000000	Jud. CARASSEVERIN, Com. Fârliug, Loc. Fârliug	1/1	TEREN		Lege	Act normativ	7 / 13.03.1996	PARLAMENTUL ROMANIEI	


3. SARCINI / DEZMEMBRĂMINTE

Titular			Data nașterii/ CUI	Domiciliu/ Sediu	Tipul sarcinii sau al dezmembrămintelor dreptului de proprietate	Cotă parte	Identificator entitate asociată	Act juridic			Valoare ipotecă	Tip monedă
Nume/ Denumire	Inițiala tatălui	Prenume						Tip act	Nr. act/ data	Emitent		

4. NOTĂRI, PROCESE, INTERDICȚII

Tipul notării	Tip act	Nr. act/ data	Emitent	Identificator entitate asociată	Imobil împrejmuit / neîmprejmuit	Imobil contestat / necontestat	Alte observații
Se notează posesia faptică în favoarea lui GADINA IOAN-VALENTIN	Act normativ	7 / 13.03.1996	PARLAMENTUL ROMANIEI	2480	N		

5. OBSERVAȚII



REGISTRUL CADASTRAL AL IMOBILELOR

UAT: Fârlug

Sector cadastral nr.: 35

Zona cooperativizată/necooperativizată: Co

1. DESCRIEREA IMOBILULUI

DATE TEREN											DATE CONSTRUCȚII					
Identificat or teren	Adresă imobil	Număr cadastral	Nr. CF	Suprafața măsurată	Intravilan/ Extravilan (I/E)	Nr. top.	Nr. tarla	Nr. parcelă	Categorie folosință	Suprafață parcelă	Identificator construcție	Cod grupă destinație	Suprafață construită	Nr. niveluri	Nr. CF	Constr. cu acte (DA/NU)
2482	Jud. CARASSEVERIN, Com. Fârlug			497	E				F	497						

2. PROPRIETATEA / POSESIA

Titularul dreptului/posesiei			Data nașterii/ CUI	Domiciliu/ Sediu	Cotă parte	Identificator entitate asociată	Cotă parte teren	Mod de dobândire	Act juridic			Obs. privitoare la proprietar
Nume/ Denumire	Inițiala tatălui	Prenume							Tip act	Nr. act/ data	Emitent	
COMUNA FÂRLIUG			3227815	Jud. CARASSEVERIN, Com. Fârlug, Loc. Fârlug, Nr. 80	1/1	TEREN		Lege	Lege	7 / 13.03.1996	PARLAMENTUL ROMÂNIEI	Proprietar neidentificat


3. SARCINI / DEZMEMBRĂMINTE

Titular			Data nașterii/ CUI	Domiciliu/ Sediu	Tipul sarcinii sau al dezmembrămintelor dreptului de proprietate	Cotă parte	Identificator entitate asociată	Act juridic			Valoare ipotecă	Tip monedă
Nume/ Denumire	Inițiala tatălui	Prenume						Tip act	Nr. act/ data	Emitent		

4. NOTĂRI, PROCESE, INTERDICȚII

Tipul notării	Tip act	Nr. act/ data	Emitent	Identificator entitate asociată	Imobil împrejmuit / neîmprejmuit	Imobil contestat / necontestat	Alte observații
					N		

5. OBSERVAȚII



REGISTRUL CADASTRAL AL IMOBILELOR

UAT: Fârliug

Sector cadastral nr.: 35

Zona cooperativizată/necooperativizată: Co

1. DESCRIEREA IMOBILULUI

DATE TEREN											DATE CONSTRUCȚII					
Identificat or teren	Adresă imobil	Număr cadastral	Nr. CF	Suprafața măsurată	Intravilan/ Extravilan (I/E)	Nr. top.	Nr. tarla	Nr. parcelă	Categorie folosință	Suprafață parcelă	Identificator construcție	Cod grupă destinație	Suprafață construită	Nr. niveluri	Nr. CF	Constr. cu acte (DA/NU)
2483	Jud. CARASSEVERIN, Com. Fârliug			745	E				F	745						

2. PROPRIETATEA / POSESIA

Titularul dreptului/posesiei			Data nașterii/ CUI	Domiciliu/ Sediu	Cotă parte	Identificator entitate asociată	Cotă parte teren	Mod de dobândire	Act juridic			Obs. privitoare la proprietar
Nume/ Denumire	Inițiala tatălui	Prenume							Tip act	Nr. act/ data	Emitent	
NEIDENTIFICAT	NEIDENTIFICAT		0000000000000	Jud. CARASSEVERIN, Com. Fârliug, Loc. Fârliug	1/1	TEREN		Lege	Act normativ	7 / 13.03.1996	PARLAMENTUL ROMANIEI	


3. SARCINI / DEZMEMBRĂMINTE

Titular			Data nașterii/ CUI	Domiciliu/ Sediu	Tipul sarcinii sau al dezmembrămintelor dreptului de proprietate	Cotă parte	Identificator entitate asociată	Act juridic			Valoare ipotecă	Tip monedă
Nume/ Denumire	Inițiala tatălui	Prenume						Tip act	Nr. act/ data	Emitent		

4. NOTĂRI, PROCESE, INTERDICȚII

Tipul notării	Tip act	Nr. act/ data	Emitent	Identificator entitate asociată	Imobil împrejmuit / neîmprejmuit	Imobil contestat / necontestat	Alte observații
Se notează posesia faptică în favoarea lui GADINA IOAN-VALENTIN	Act normativ	7 / 13.03.1996	PARLAMENTUL ROMANIEI	2483	N		

5. OBSERVAȚII



REGISTRUL CADASTRAL AL IMOBILELOR

UAT: Fârliug

Zona cooperativizată/necooperativizată: Co

Sector cadastral nr.: 35

1. DESCRIEREA IMOBILULUI

DATE TEREN											DATE CONSTRUCȚII					
Identificat or teren	Adresă imobil	Număr cadastral	Nr. CF	Suprafața măsurată	Intravilan/ Extravilan (I/E)	Nr. top.	Nr. tarla	Nr. parcelă	Categorie folosință	Suprafață parcelă	Identificator construcție	Cod grupă destinație	Suprafață construită	Nr. niveluri	Nr. CF	Constr. cu acte (DA/NU)
2484	Jud. CARASSEVERIN, Com. Fârliug			3500	E				F	3500						

2. PROPRIETATEA / POSESIA

Titularul dreptului/posesiei			Data nașterii/ CUI	Domiciliu/ Sediu	Cotă parte	Identificator entitate asociată	Cotă parte teren	Mod de dobândire	Act juridic			Obs. privitoare la proprietar
Nume/ Denumire	Inițiala tatălui	Prenume							Tip act	Nr. act/ data	Emitent	
NEIDENTIFICAT	NEIDENTIFICAT		0000000000000	Jud. CARASSEVERIN, Com. Fârliug, Loc. Fârliug	1/1	TEREN		Lege	Act normativ	7 / 13.03.1996	PARLAMENTUL ROMANIEI	


3. SARCINI / DEZMEMBRĂMINTE

Titular			Data nașterii/ CUI	Domiciliu/ Sediu	Tipul sarcinii sau al dezmembrămintelor dreptului de proprietate	Cotă parte	Identificator entitate asociată	Act juridic			Valoare ipotecă	Tip monedă
Nume/ Denumire	Inițiala tatălui	Prenume						Tip act	Nr. act/ data	Emitent		

4. NOTĂRI, PROCESE, INTERDICȚII

Tipul notării	Tip act	Nr. act/ data	Emitent	Identificator entitate asociată	Imobil împrejmuit / neîmprejmuit	Imobil contestat / necontestat	Alte observații
Se notează posesia faptică în favoarea lui GADINA IOAN-VALENTIN	Act normativ	7 / 13.03.1996	PARLAMENTUL ROMANIEI	2484	N		

5. OBSERVAȚII



REGISTRUL CADASTRAL AL IMOBILELOR

UAT: Fârliug

Sector cadastral nr.: 35

Zona cooperativizată/necooperativizată: Co

1. DESCRIEREA IMOBILULUI

DATE TEREN											DATE CONSTRUCȚII					
Identificat or teren	Adresă imobil	Număr cadastral	Nr. CF	Suprafața măsurată	Intravilan/ Extravilan (I/E)	Nr. top.	Nr. tarla	Nr. parcelă	Categorie folosință	Suprafață parcelă	Identificator construcție	Cod grupă destinație	Suprafață construită	Nr. niveluri	Nr. CF	Constr. cu acte (DA/NU)
2486	Jud. CARASSEVERIN, Com. Fârliug			4990	E				F	4990						

2. PROPRIETATEA / POSESIA

Titularul dreptului/posesiei			Data nașterii/ CUI	Domiciliu/ Sediu	Cotă parte	Identificator entitate asociată	Cotă parte teren	Mod de dobândire	Act juridic			Obs. privitoare la proprietar
Nume/ Denumire	Inițiala tatălui	Prenume							Tip act	Nr. act/ data	Emitent	
NEIDENTIFICAT NEIDENTIFICAT			0000000000000	Jud. CARASSEVERIN, Com. Fârliug, Loc. Fârliug	1/1	TEREN		Lege	Act normativ	7 / 13.03.1996	PARLAMENTUL ROMÂNIEI	

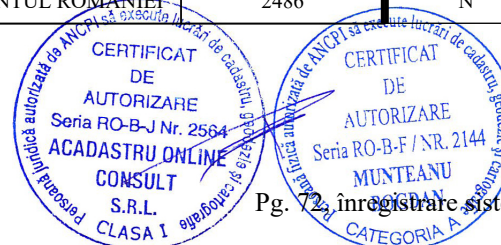
3. SARCINI / DEZMEMBRĂMINTE

Titular			Data nașterii/ CUI	Domiciliu/ Sediu	Tipul sarcinii sau al dezmembrămintelor dreptului de proprietate	Cotă parte	Identificator entitate asociată	Act juridic			Valoare ipotecă	Tip monedă
Nume/ Denumire	Inițiala tatălui	Prenume						Tip act	Nr. act/ data	Emitent		

4. NOTĂRI, PROCESE, INTERDICȚII

Tipul notării	Tip act	Nr. act/ data	Emitent	Identificator entitate asociată	Imobil împrejmuit / neîmprejmuit	Imobil contestat / necontestat	Alte observații
Se notează posesia faptică în favoarea lui GADINA IOAN-VALENTIN	Act normativ	7 / 13.03.1996	PARLAMENTUL ROMÂNIEI	2486	N		

5. OBSERVAȚII



REGISTRUL CADASTRAL AL IMOBILELOR

UAT: Fârliug

Sector cadastral nr.: 35

Zona cooperativizată/necooperativizată: Co

1. DESCRIEREA IMOBILULUI

DATE TEREN											DATE CONSTRUCȚII					
Identificat or teren	Adresă imobil	Număr cadastral	Nr. CF	Suprafața măsurată	Intravilan/ Extravilan (I/E)	Nr. top.	Nr. tarla	Nr. parcelă	Categorie folosință	Suprafață parcelă	Identificator construcție	Cod grupă destinație	Suprafață construită	Nr. niveluri	Nr. CF	Constr. cu acte (DA/NU)
2488	Jud. CARASSEVERIN, Com. Fârliug			3870	E				F	3870						

2. PROPRIETATEA / POSESIA

Titularul dreptului/posesiei			Data nașterii/ CUI	Domiciliu/ Sediul	Cotă parte	Identificator entitate asociată	Cotă parte teren	Mod de dobândire	Act juridic			Obs. privitoare la proprietar
Nume/ Denumire	Inițiala tatălui	Prenume							Tip act	Nr. act/ data	Emitent	
NEIDENTIFICAT NEIDENTIFICAT			0000000000000	Jud. CARASSEVERIN, Com. Fârliug, Loc. Fârliug	1/1	TEREN		Lege	Act normativ	7 / 13.03.1996	PARLAMENTUL ROMÂNIEI	

3. SARCINI / DEZMEMBRĂMINTE

Titular			Data nașterii/ CUI	Domiciliu/ Sediul	Tipul sarcinii sau al dezmembrămintelor dreptului de proprietate	Cotă parte	Identificator entitate asociată	Act juridic			Valoare ipotecă	Tip monedă
Nume/ Denumire	Inițiala tatălui	Prenume						Tip act	Nr. act/ data	Emitent		

4. NOTĂRI, PROCESE, INTERDICȚII

Tipul notării	Tip act	Nr. act/ data	Emitent	Identificator entitate asociată	Imobil împrejmuit / neîmprejmuit	Imobil contestat / necontestat	Alte observații
Se notează posesia faptică în favoarea lui GADINA IOAN-VALENTIN	Act normativ	7 / 13.03.1996	PARLAMENTUL ROMÂNIEI	2488	N		

5. OBSERVAȚII

