

Agenția Națională de Cadastru și Publicitate Imobiliară - ANCPI - Ordin nr. 1452/2017 din 13 noiembrie 2017

Ordinul nr. 1452/2017 privind aprobarea începerii lucrărilor de înregistrare sistematică a imobilelor, pe sectoare cadastrale, în 19 unități administrativ-teritoriale din județul Caraș-Severin

În vigoare de la 28 noiembrie 2017

Publicat în Monitorul Oficial, Partea I nr. 937 din 28 noiembrie 2017. Nu există modificări până la 29 noiembrie 2017.

Având în vedere prevederile art. 11 alin. (1) din Legea cadastrului și a publicității imobiliare nr. 7/1996, republicată, cu modificările și completările ulterioare, și ale art. 15 alin. (3) din Regulamentul de organizare și funcționare a Agenției Naționale de Cadastru și Publicitate Imobiliară, aprobat prin Hotărârea Guvernului nr. 1.288/2012, cu modificările și completările ulterioare,

în temeiul art. 3 alin. (13) din Legea cadastrului și a publicității imobiliare nr. 7/1996, republicată, cu modificările și completările ulterioare,

directorul general al Agenției Naționale de Cadastru și Publicitate Imobiliară emite prezentul ordin.

Art. 1. - Se aprobă începerea lucrărilor de înregistrare sistematică a imobilelor, pe sectoare cadastrale, situate pe teritoriul a 19 unități administrativ-teritoriale din județul Caraș-Severin, după cum urmează:

- a)** unitatea administrativ-teritorială Bănia - sectoarele cadastrale nr. 4, 5, 7, 8 și 14;
- b)** unitatea administrativ-teritorială Băuțar - sectorul cadastral nr. 13;
- c)** unitatea administrativ-teritorială Brebu - sectoarele cadastrale nr. 14, 15, 16, 18, 23, 25, 27, 28, 30, 31, 32, 36, 37 și 39;
- d)** unitatea administrativ-teritorială Constantin Daicoviciu - sectoarele cadastrale nr. 5, 7, 8, 16, 19, 20, 21, 22, 25, 28, 30, 34, 36, 43, 47, 49 și 53;
- e)** unitatea administrativ-teritorială Copăcele - sectorul cadastral nr. 28;
- f)** unitatea administrativ-teritorială Dalboșeț - sectoarele cadastrale nr. 1, 6, 7, 8, 10, 11, 13, 15, 23 și 26;
- g)** unitatea administrativ-teritorială Doclin - sectoarele cadastrale nr. 3, 4 și 20;
- h)** unitatea administrativ-teritorială Eftimie Murgu - sectorul cadastral nr. 1;
- i)** unitatea administrativ-teritorială Fârlug - sectorul cadastral nr. 58;

- j) unitatea administrativ-teritorială Gârnici - sectoarele cadastrale nr. 5, 6, 7, 9 și 10;
- k) unitatea administrativ-teritorială Glimboca - sectoarele cadastrale nr. 6, 8, 9, 11, 12, 13, 18, 23, 26, 29 și 30;
- l) unitatea administrativ-teritorială Lăpușnicu Mare - sectoarele cadastrale nr. 36 și 38;
- m) unitatea administrativ-teritorială Obreja - sectoarele cadastrale nr. 28 și 29;
- n) unitatea administrativ-teritorială Oravița - sectoarele cadastrale nr. 34, 40, 42, 43, 52, 56, 58, 59, 61 și 76;
- o) unitatea administrativ-teritorială Pojejena - sectoarele cadastrale nr. 42, 43, 45, 48, 55, 56, 59, 78, 83, 86, 90 și 93;
- p) unitatea administrativ-teritorială Sichevița - sectoarele cadastrale nr. 1, 2, 3, 4, 5, 6, 7, 8, 9, 10, 11, 12, 13, 14, 15, 16, 17, 22, 40, 51, 54, 55, 58, 61, 63 și 71;
- q) unitatea administrativ-teritorială Socol - sectoarele cadastrale nr. 53, 54, 55, 56, 63, 64, 83, 93, 95 și 96;
- r) unitatea administrativ-teritorială Teregova - sectoarele cadastrale nr. 11, 12, 13, 14, 18, 19, 20, 27, 28, 29, 30, 31, 32, 33, 35, 36, 37, 38, 39, 40, 41, 42, 43, 45, 46, 47, 48, 49, 50, 51, 52, 54, 55, 56, 57, 58, 59, 60, 61, 63, 64, 65, 69, 71, 72, 76, 77, 81, 85, 88, 89, 99, 103, 115, 116, 126, 128, 129 și 136;
- s) unitatea administrativ-teritorială Turnu Ruieni - sectoarele cadastrale nr. 18, 24, 27, 36, 41, 42, 55, 57, 59, 66, 68, 70, 75, 76, 79, 80, 87 și 89.

Art. 2. - Reprezentarea grafică a sectoarelor cadastrale în care se desfășoară lucrările de înregistrare sistematică a imobilelor este prevăzută în anexele nr. 1-19 la prezentul ordin.

Art. 3. - Anexele nr. 1-19 fac parte integrantă din prezentul ordin.

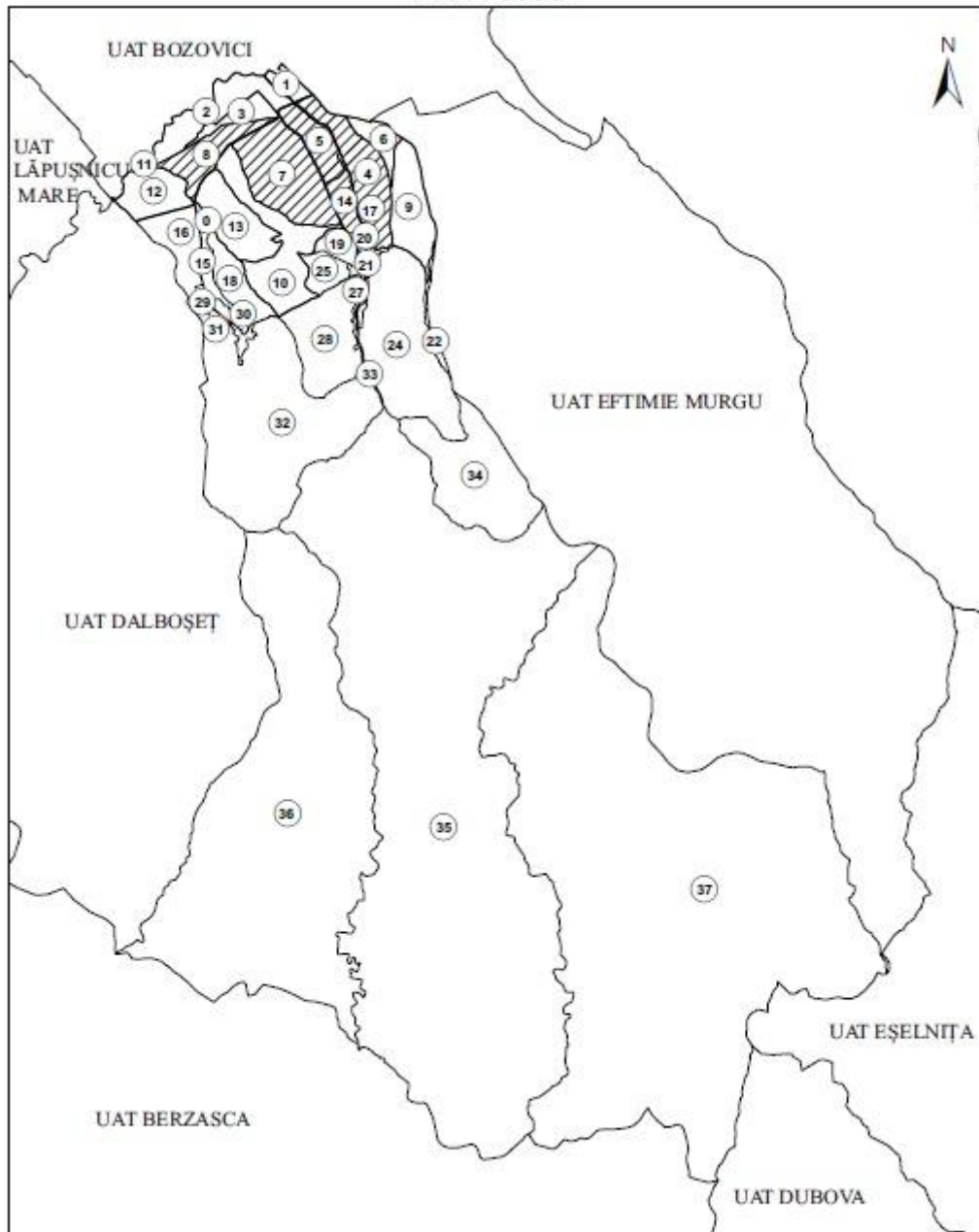
Art. 4. - Prezentul ordin se publică în Monitorul Oficial al României, Partea I.

Directorul general al Agenției Naționale de Cadastru și Publicitate Imobiliară,
Radu Codruț Ștefănescu

București, 13 noiembrie 2017.
Nr. 1.452.

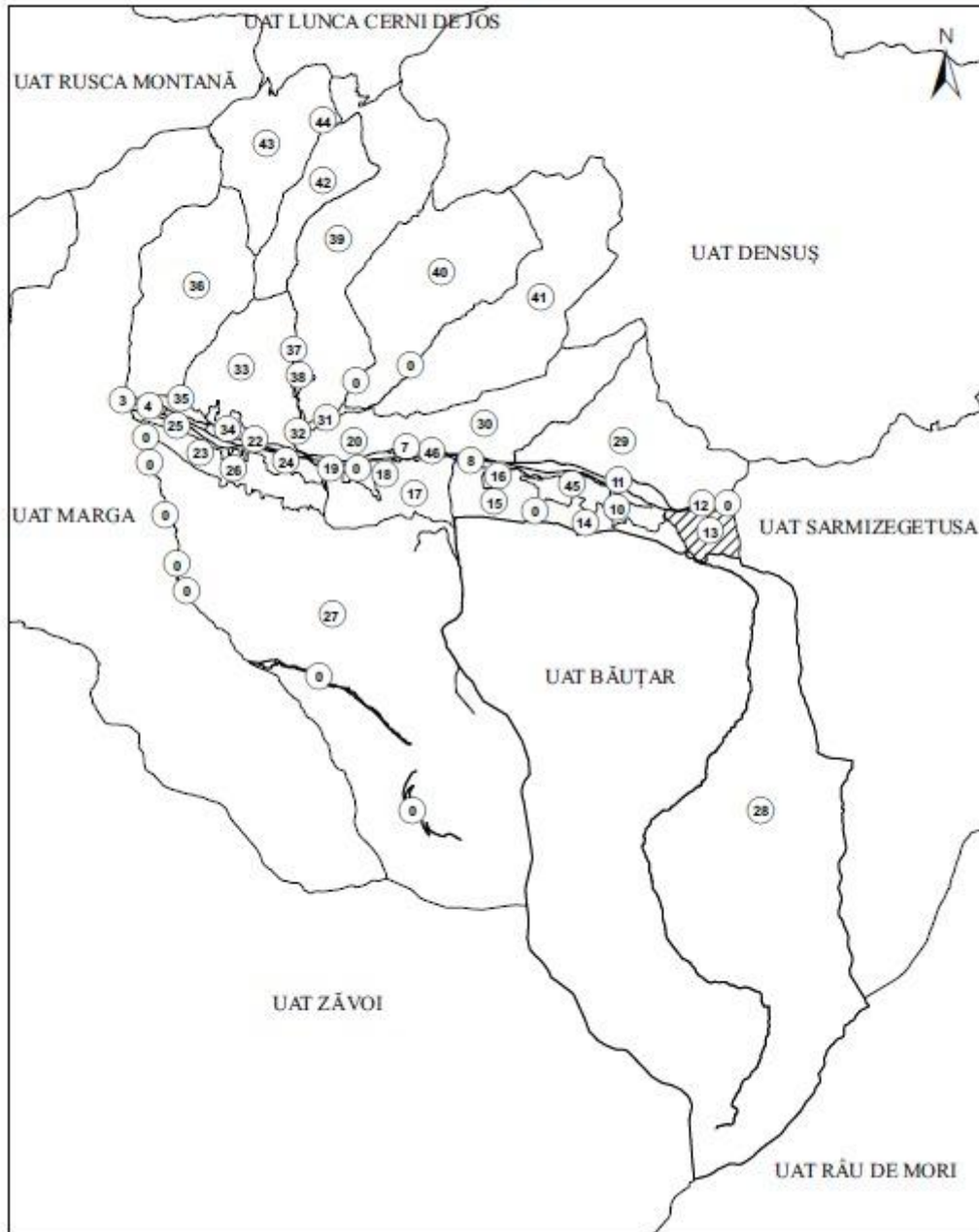
ANEXA Nr. 1

Reprezentarea grafică a sectoarelor cadastrale în care se desfășoară lucrări de înregistrare sistematică
Județ: CARAȘ-SEVERIN
UAT: BĂNIA
Sectoare: 4,5,7,8,14



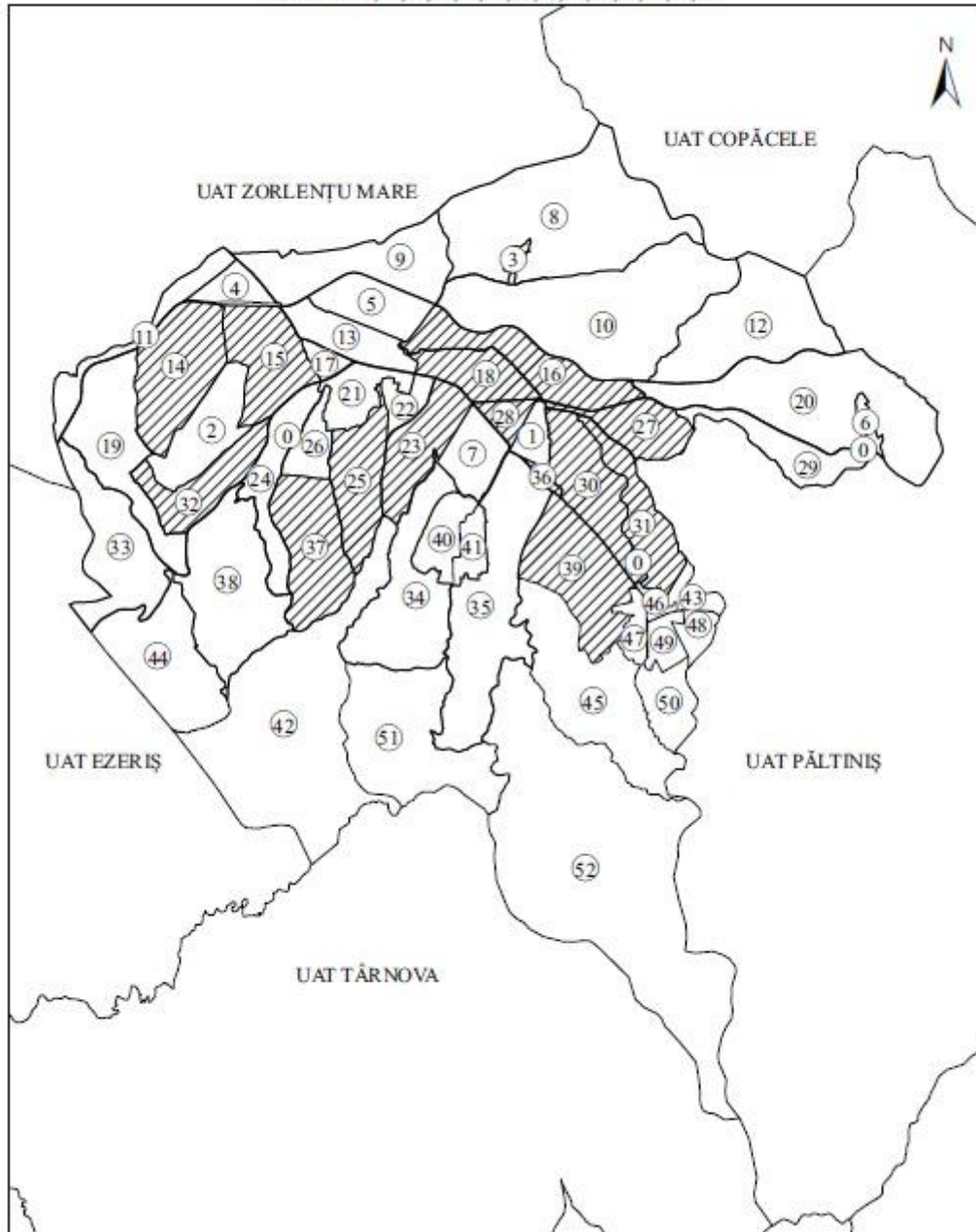
ANEXA Nr. 2

Reprezentarea grafică a sectoarelor cadastrale în care se desfășoară lucrări de înregistrare sistematică
Județ: CARAȘ-SEVERIN
UAT: BĂUȚAR
Sectoare: 13



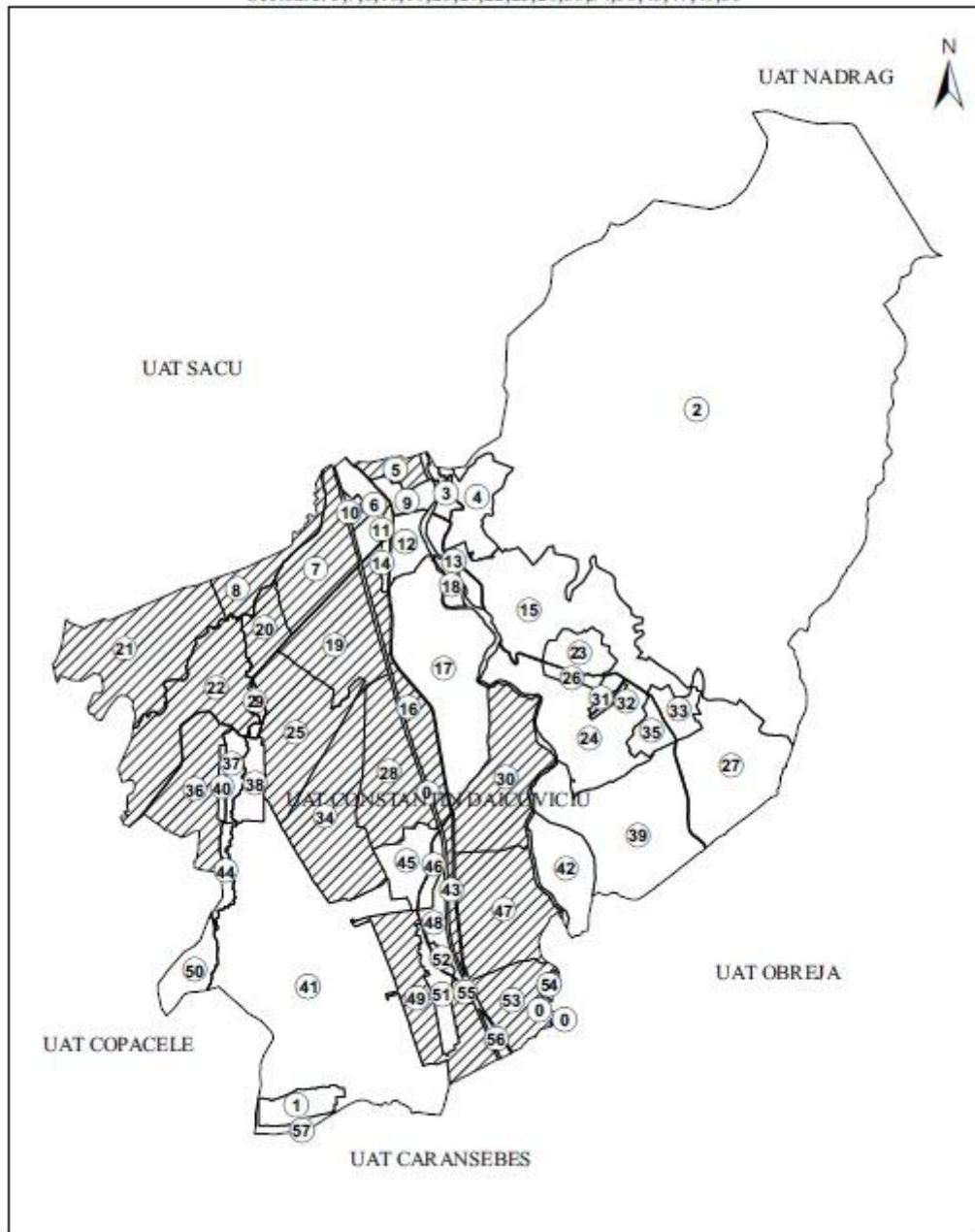
ANEXA Nr. 3

Reprezentarea grafică a sectoarelor cadastrale în care se desfășoară lucrări de înregistrare sistematică
Județ: CARAȘ-SEVERIN
UAT: BREBU
Sectoare: 14,15,16,18,23,25,27,28,30,31,32,36,37,39



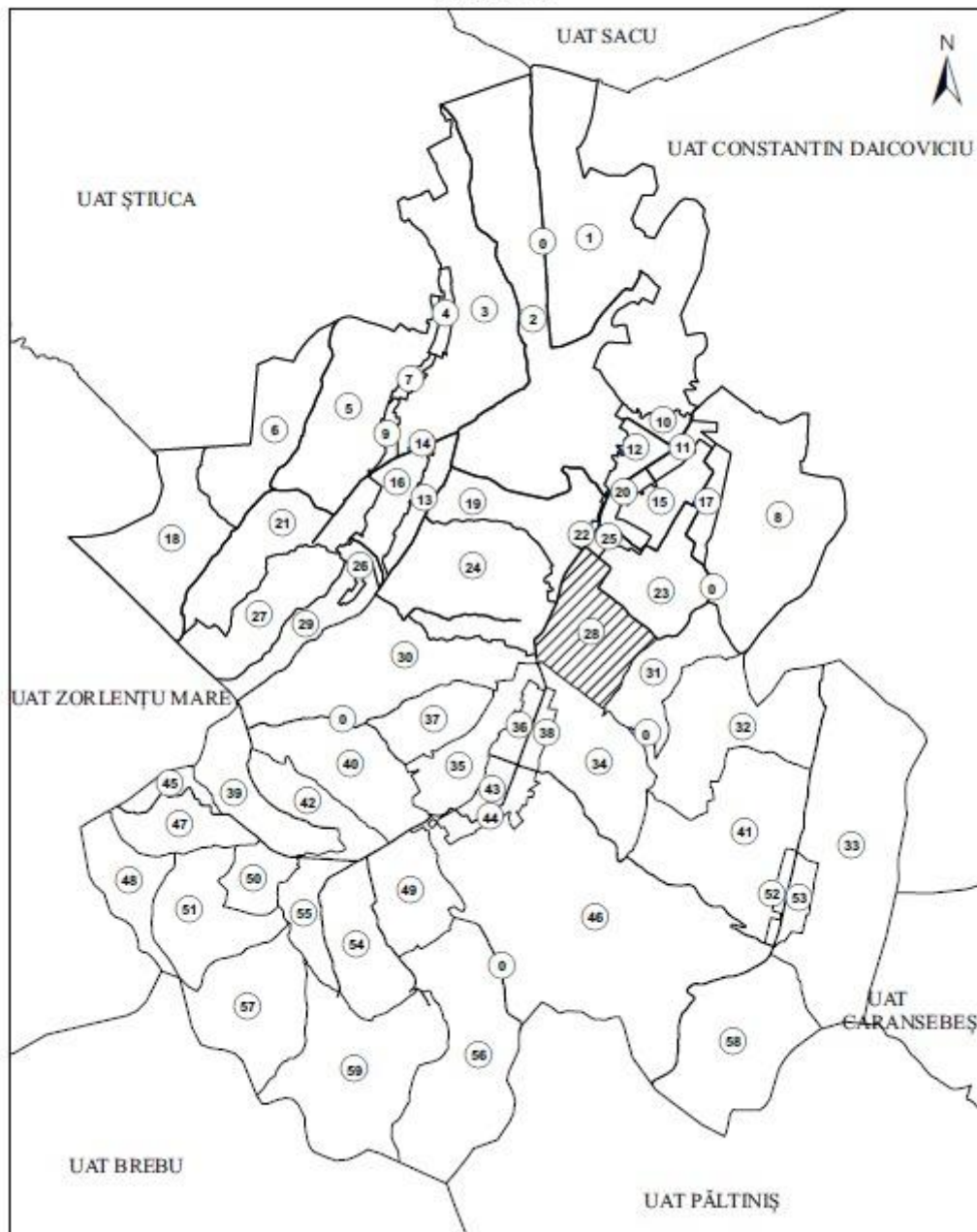
ANEXA Nr. 4

Reprezentarea grafică a sectoarelor cadastrale în care se desfășoară lucrări de înregistrare sistematică
 Județ: CARAȘ-SEVERIN
 UAT: CONSTANTIN DAICOVICIU
 Sectoare: 5,7,8,16,19,20,21,22,25,28,30,34,36,43,47,49,53

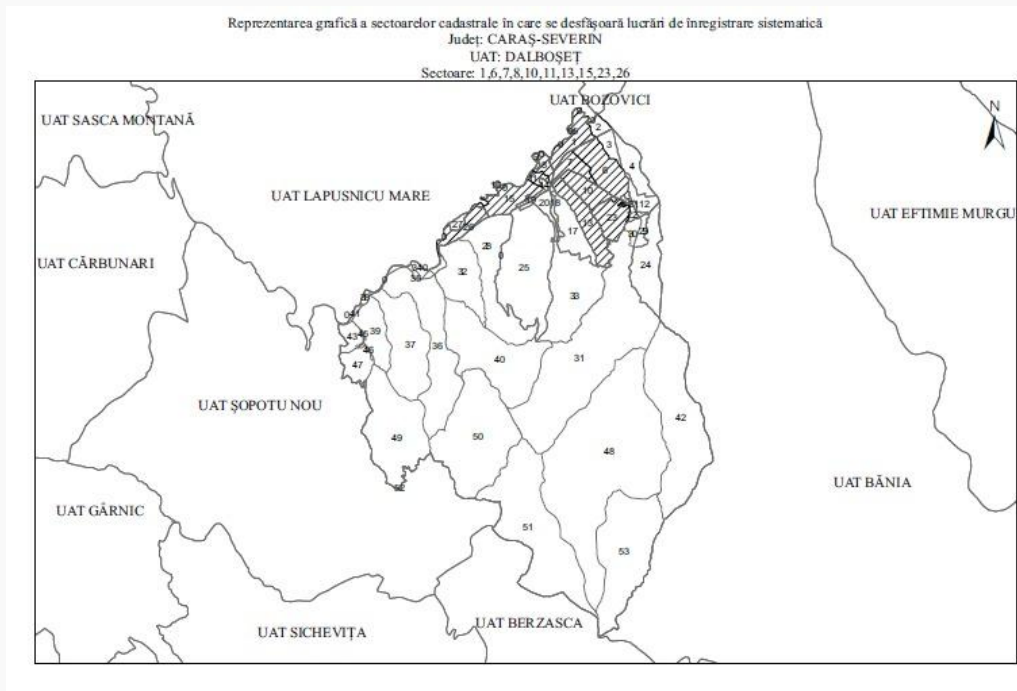


ANEXA Nr. 5

Reprezentarea grafică a sectoarelor cadastrale în care se desfășoară lucrări de înregistrare sistematică
Județ: CARAȘ-SEVERIN
UAT: COPĂCELE
Sectoare: 28

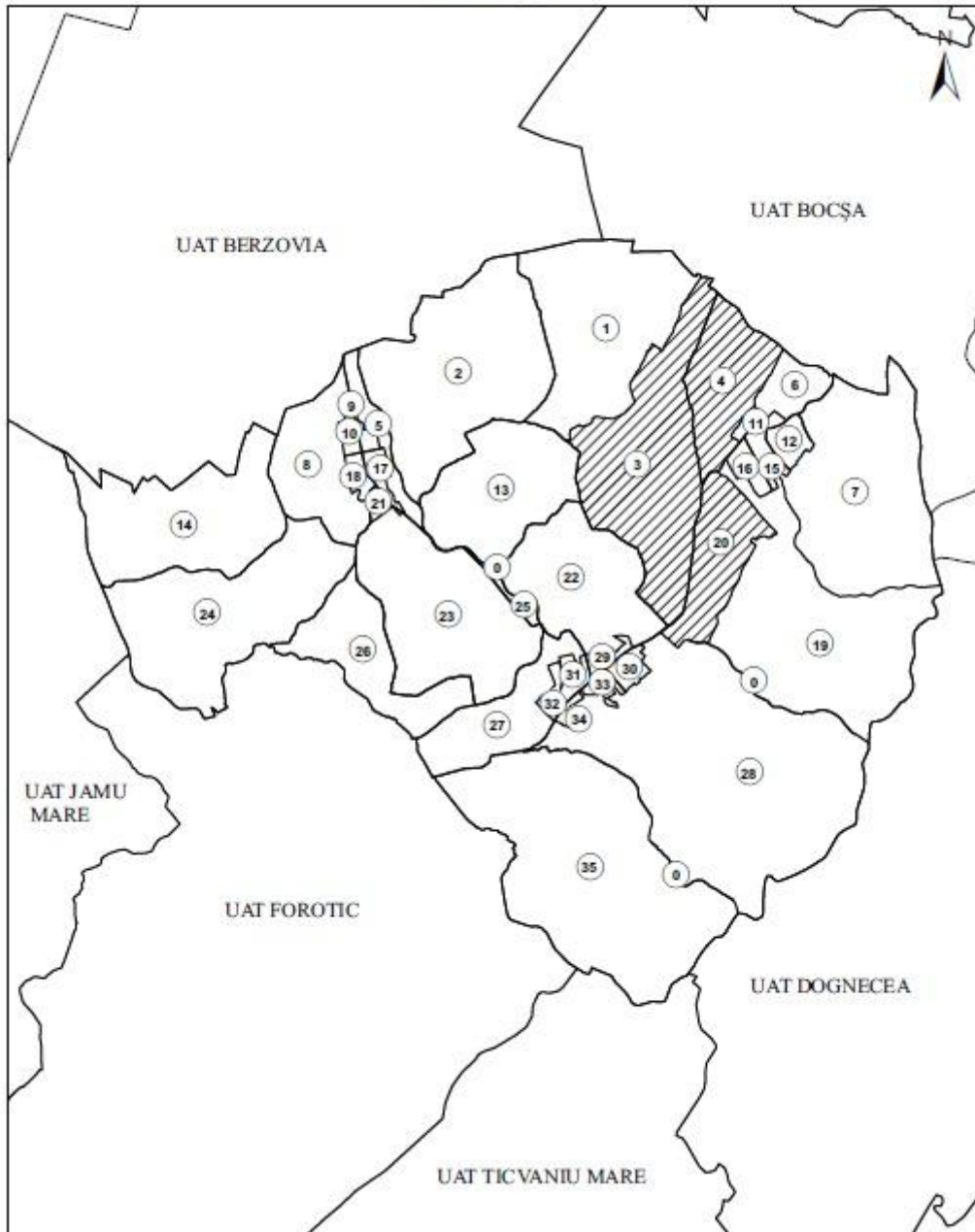


ANEXA Nr. 6



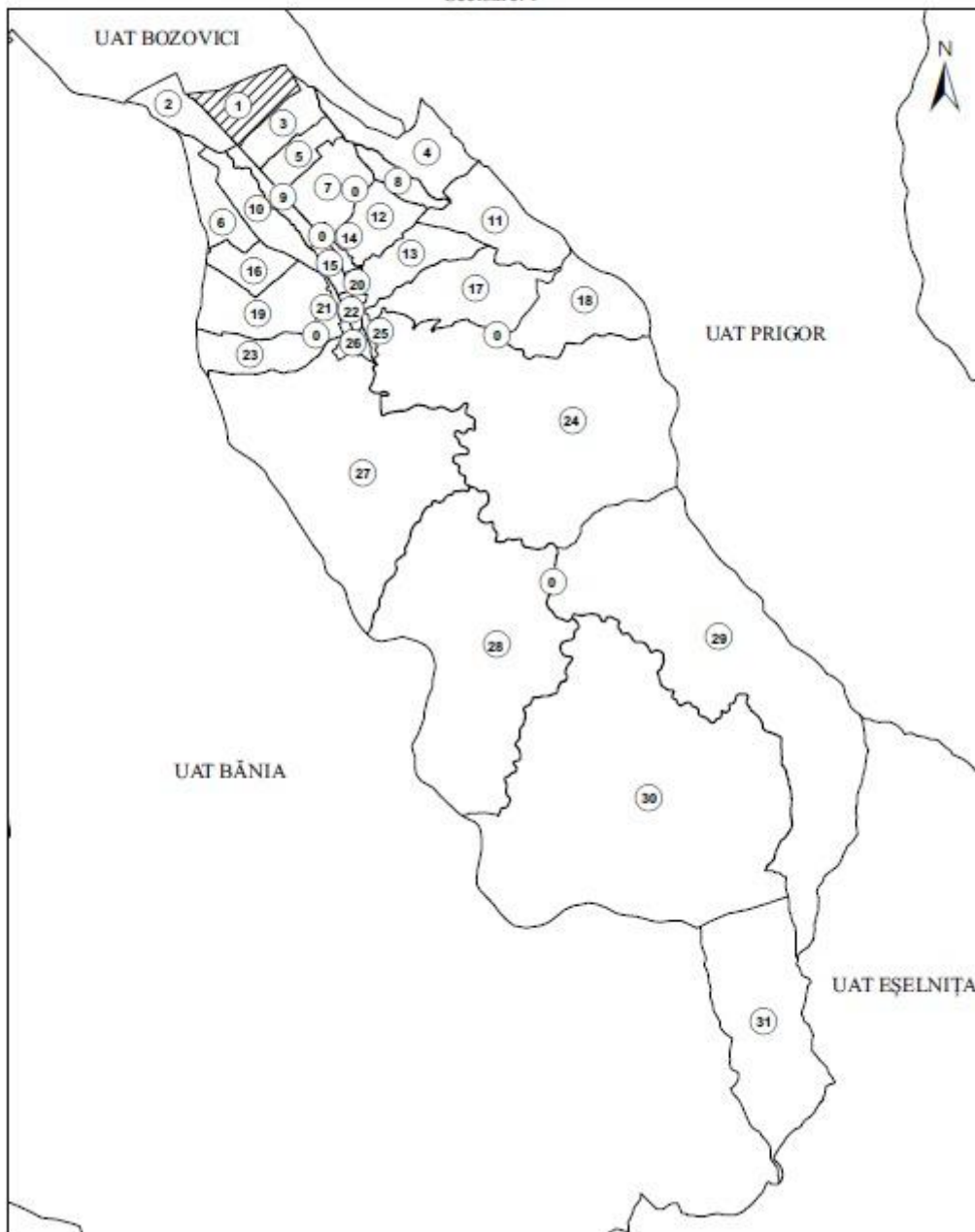
ANEXA Nr. 7

Reprezentarea grafică a sectoarelor cadastrale în care se desfășoară lucrări de înregistrare sistematică
Judet: CARAȘ-SEVERIN
UAT: DOCLIN
Sectoare: 3,4,20



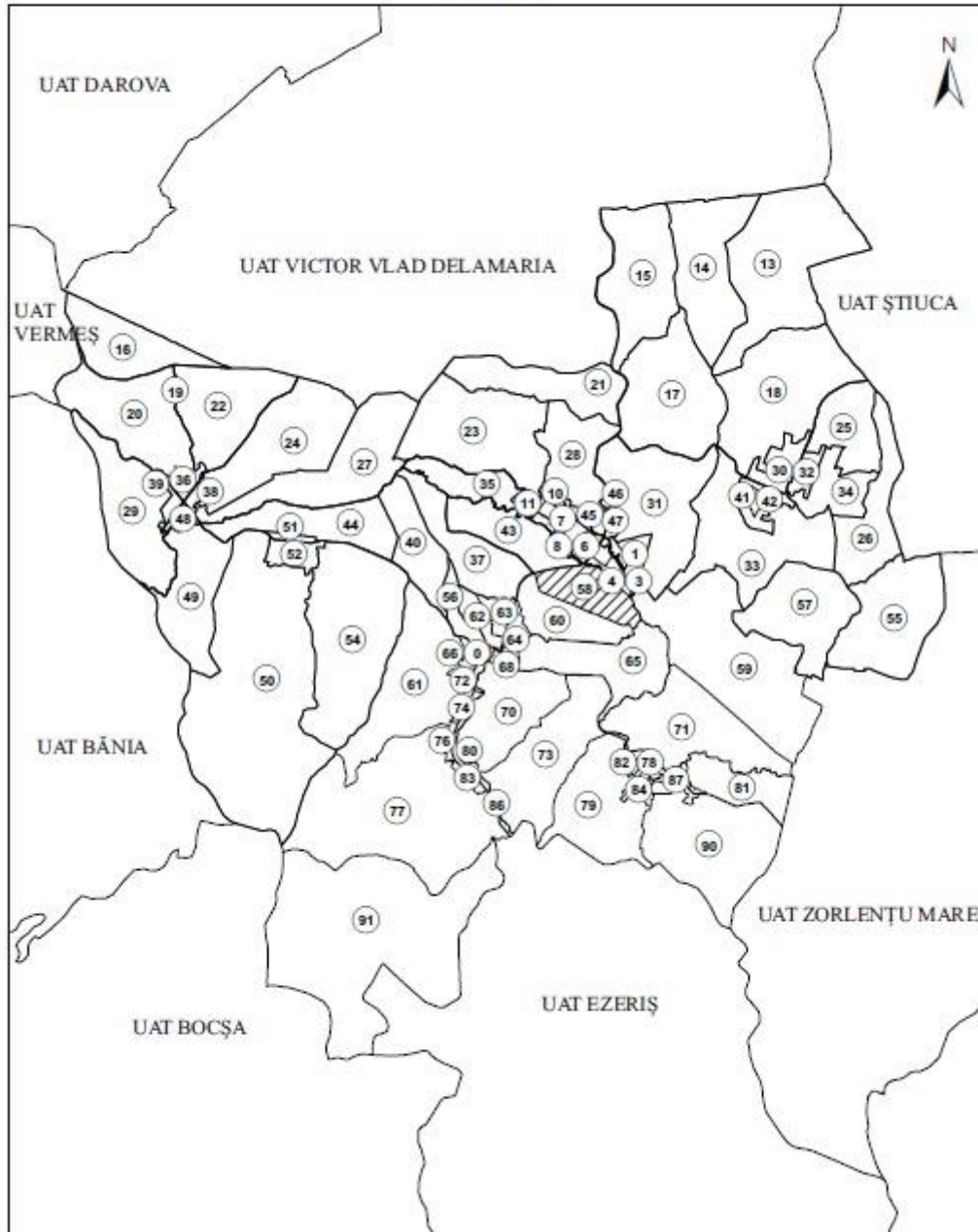
ANEXA Nr. 8

Reprezentarea grafică a sectoarelor cadastrale în care se desfășoară lucrări de înregistrare sistematică
Județ: CARAȘ-SEVERIN
UAT: EFTIMIE MURGU
Sectoare: 1



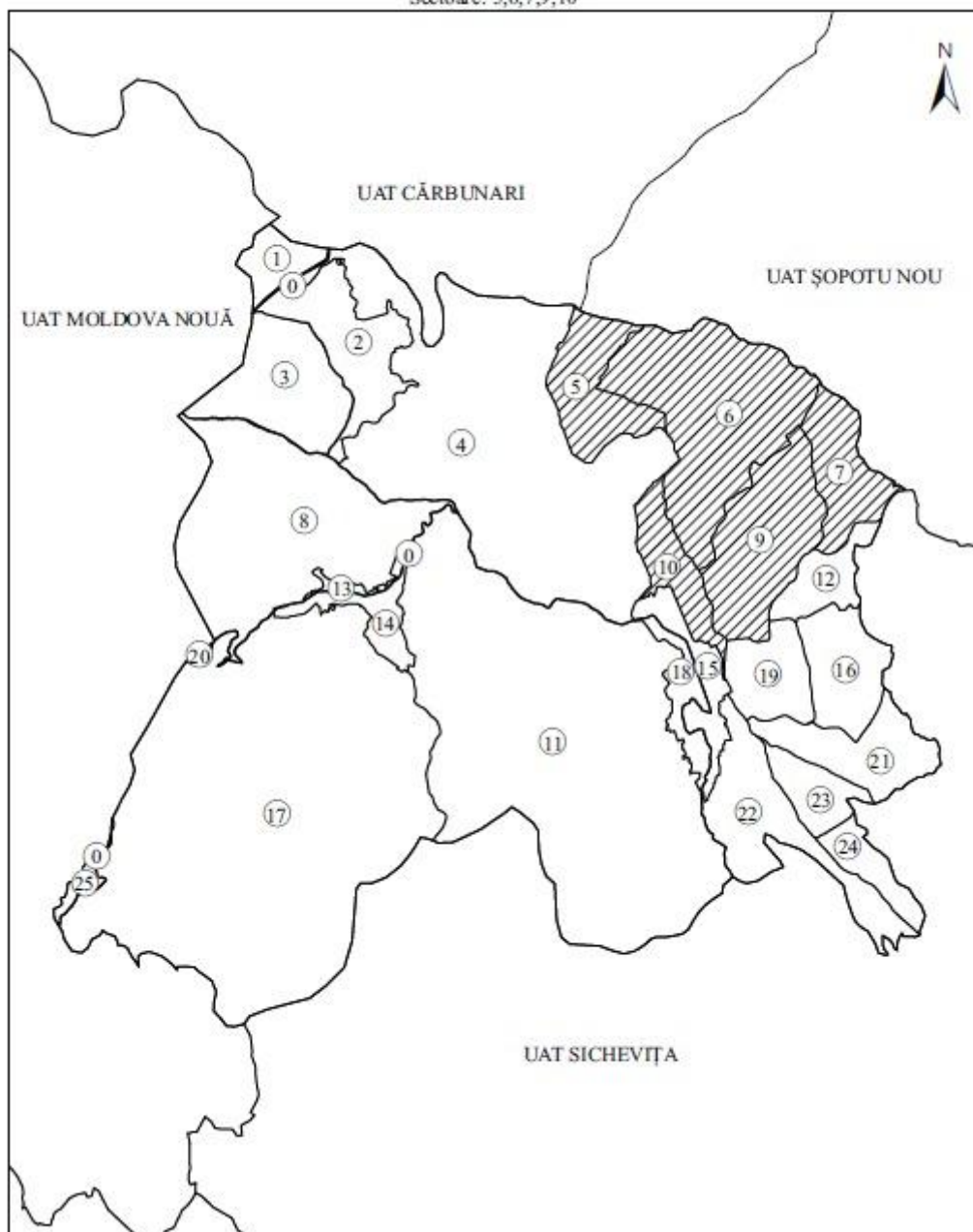
ANEXA Nr. 9

Reprezentarea grafică a sectoarelor cadastrale în care se desfășoară lucrări de înregistrare sistematică
Judet: CARAȘ-SEVERIN
UAT: FĂRLIUG
Sectoare: 58

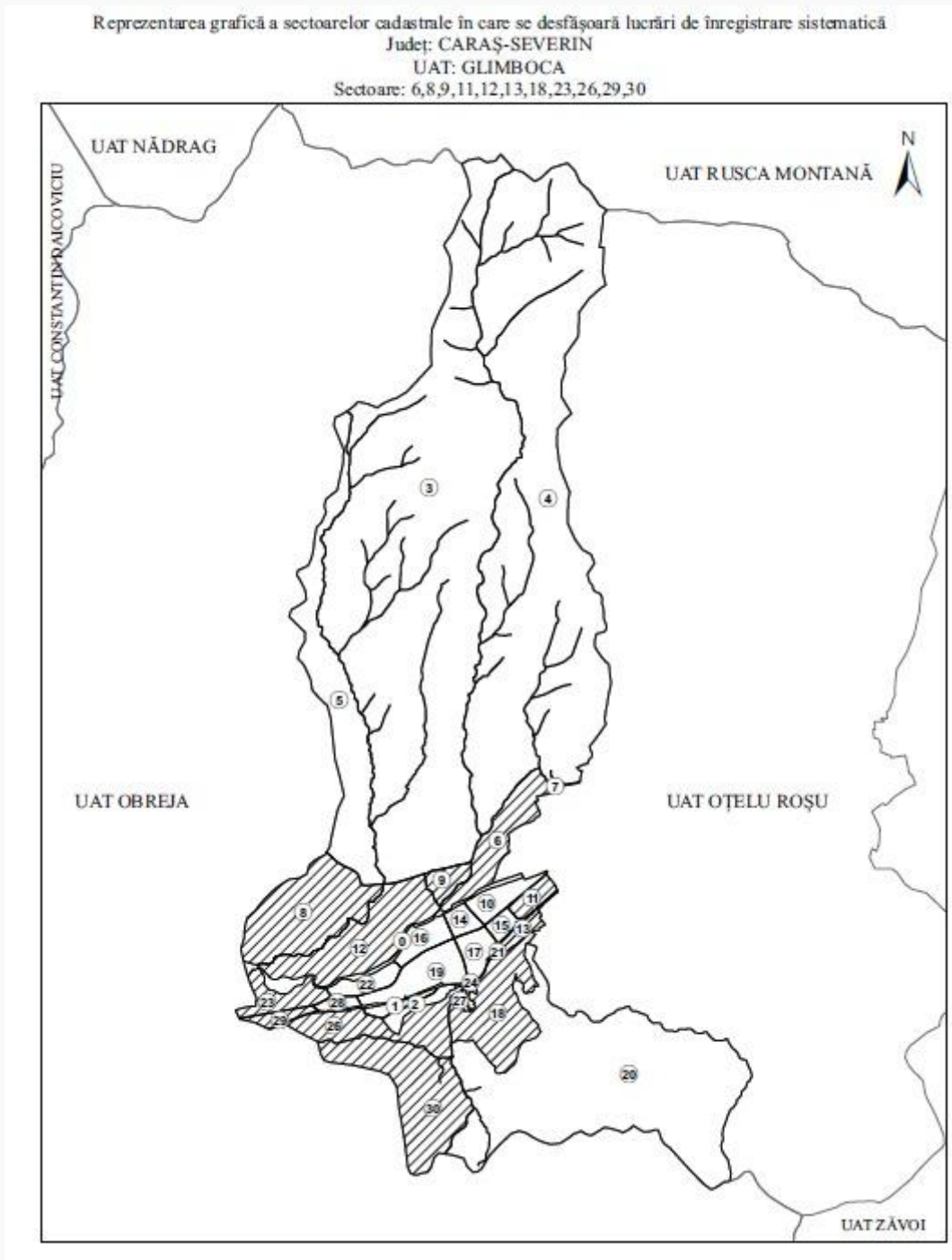


ANEXA Nr. 10

Reprezentarea grafică a sectoarelor cadastrale în care se desfășoară lucrări de înregistrare sistematică
Județ: CARAȘ-SEVERIN
UAT: GĂRNIC
Sectoare: 5,6,7,9,10

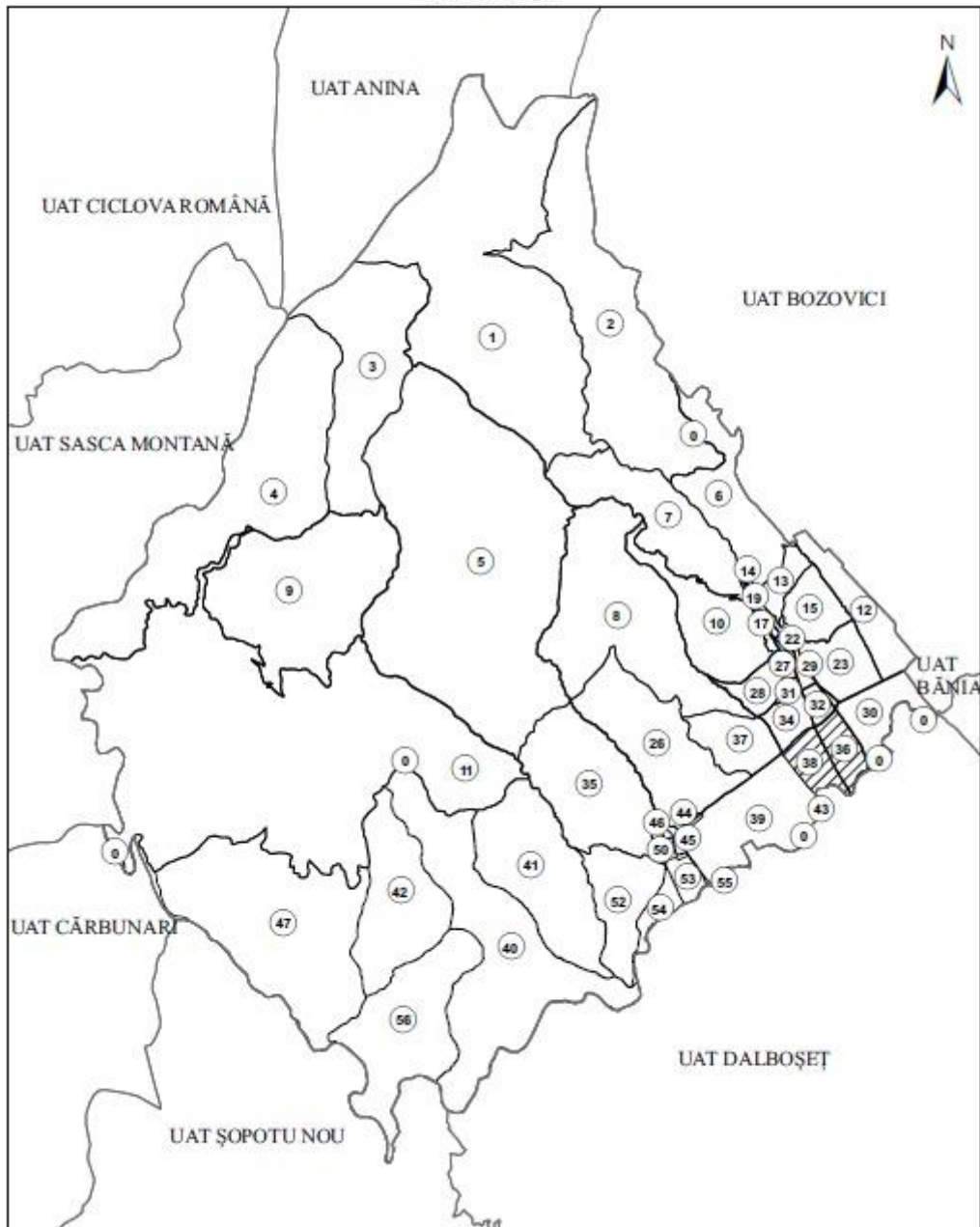


ANEXA Nr. 11



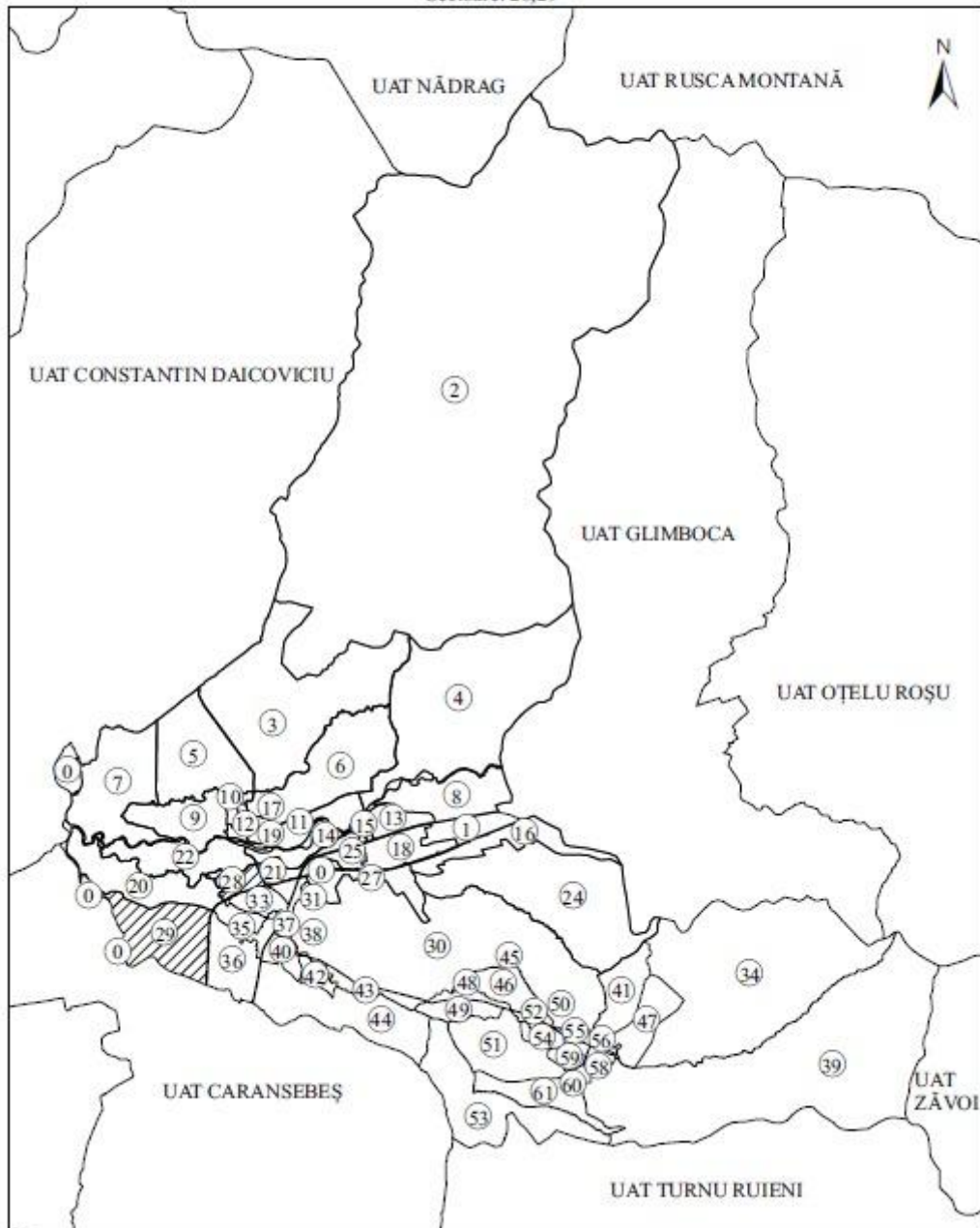
ANEXA Nr. 12

Reprezentarea grafică a sectoarelor cadastrale în care se desfășoară lucrări de înregistrare sistematică
Județ: CARAȘ-SEVERIN
UAT: LĂPUȘNICU MARE
Sectoare: 36,38



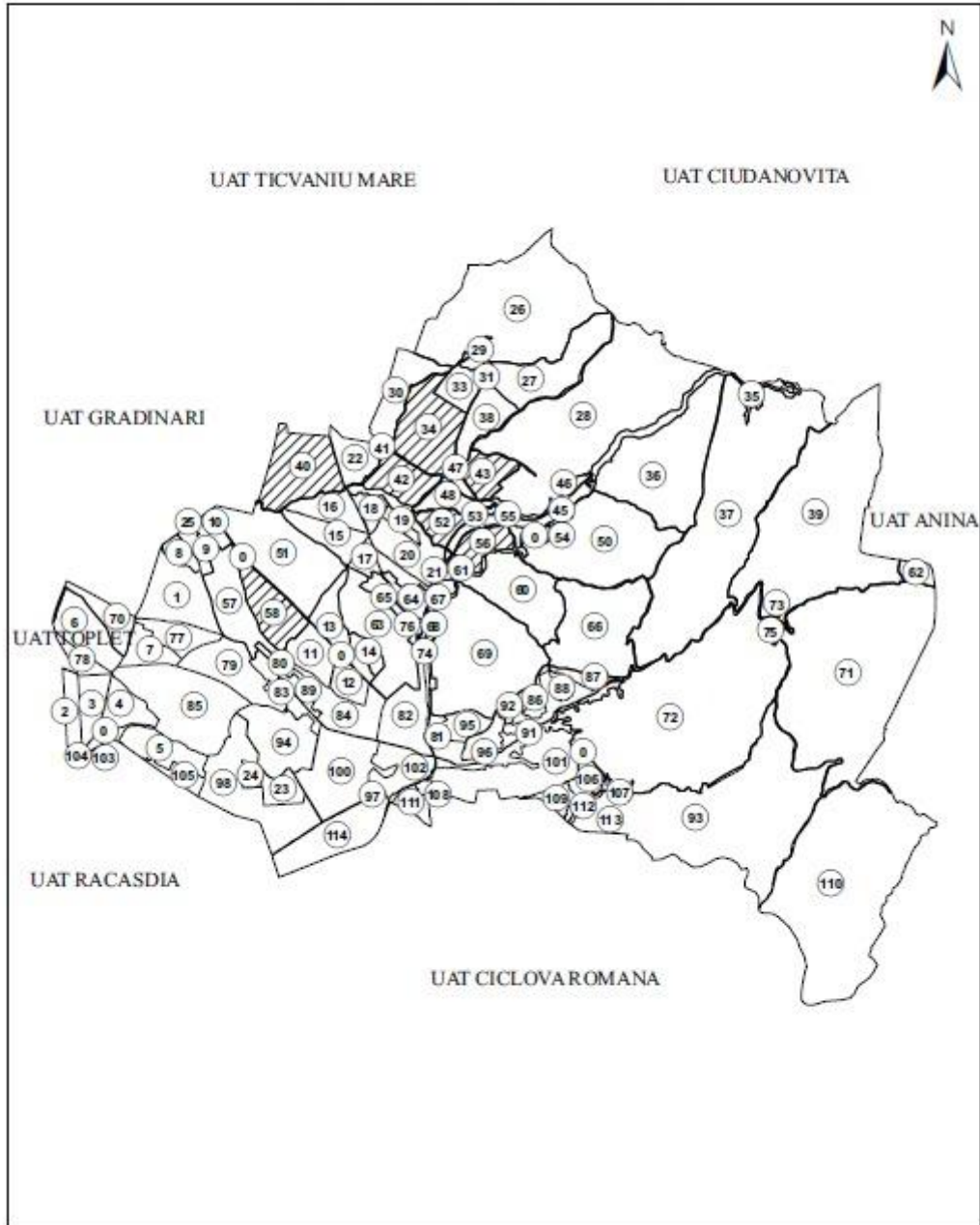
ANEXA Nr. 13

Reprezentarea grafică a sectoarelor cadastrale în care se desfășoară lucrări de înregistrare sistematică
Județ: CARAȘ-SEVERIN
UAT: OBREJA
Sectoare: 28,29

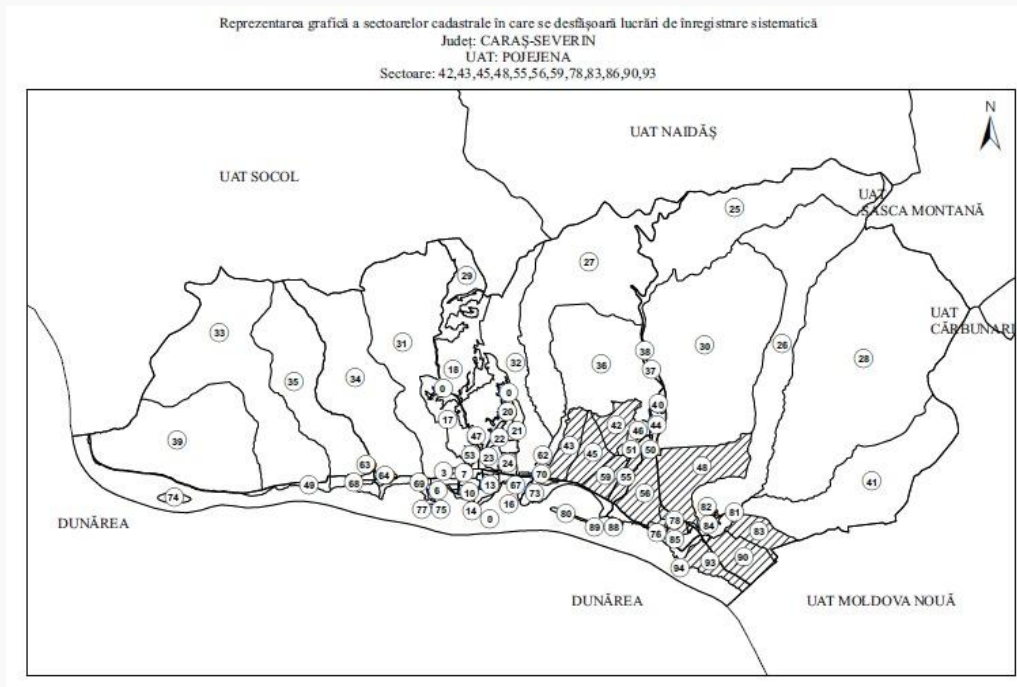


ANEXA Nr. 14

Reprezentarea grafică a sectoarelor cadastrale în care se desfășoară lucrări de înregistrare sistematică
Județ: CARAȘ-SEVERIN
UAT: ORAVIȚA
Sectoare: 40, 52, 34, 59, 61, 43, 42, 58, 56, 76

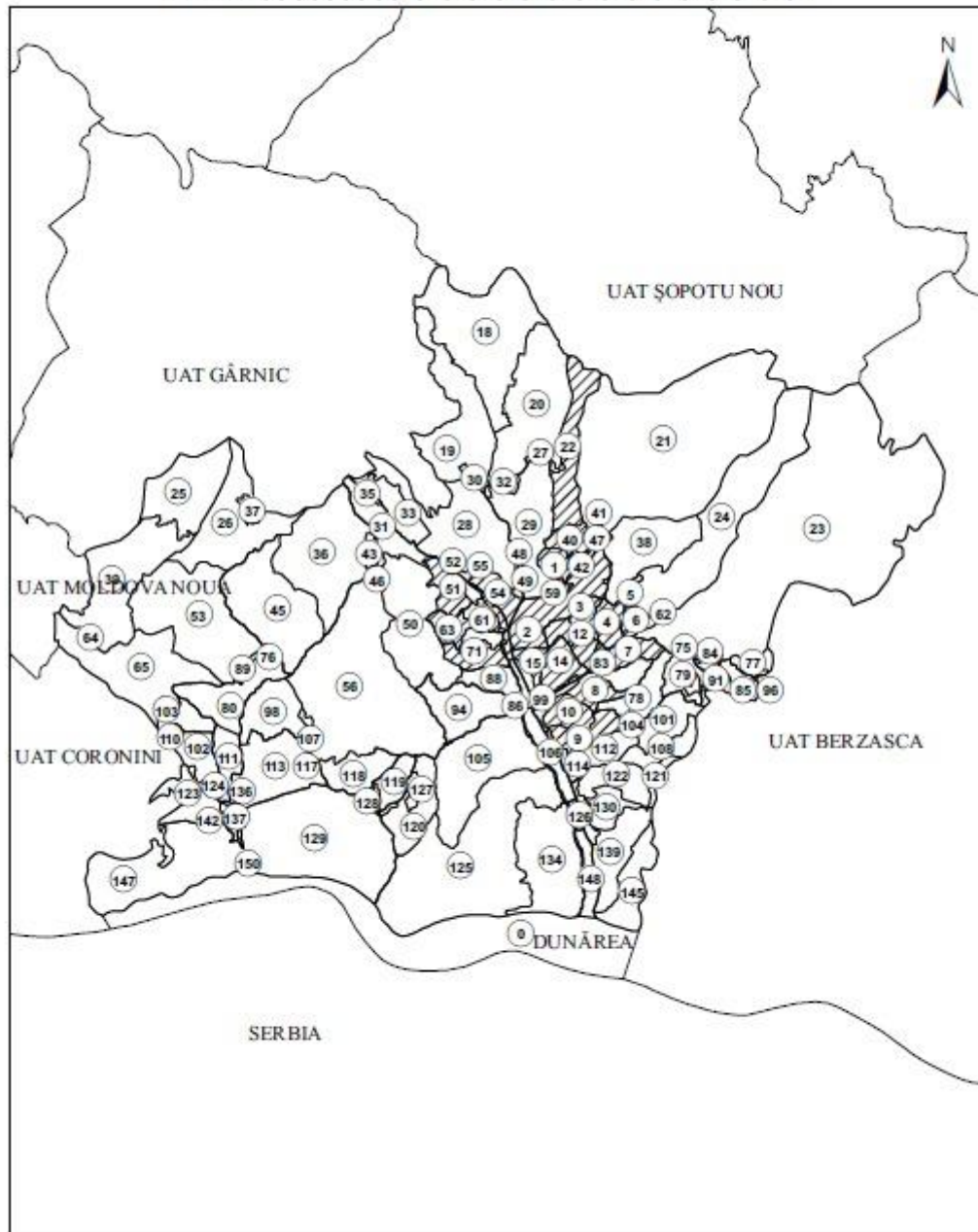


ANEXA Nr. 15

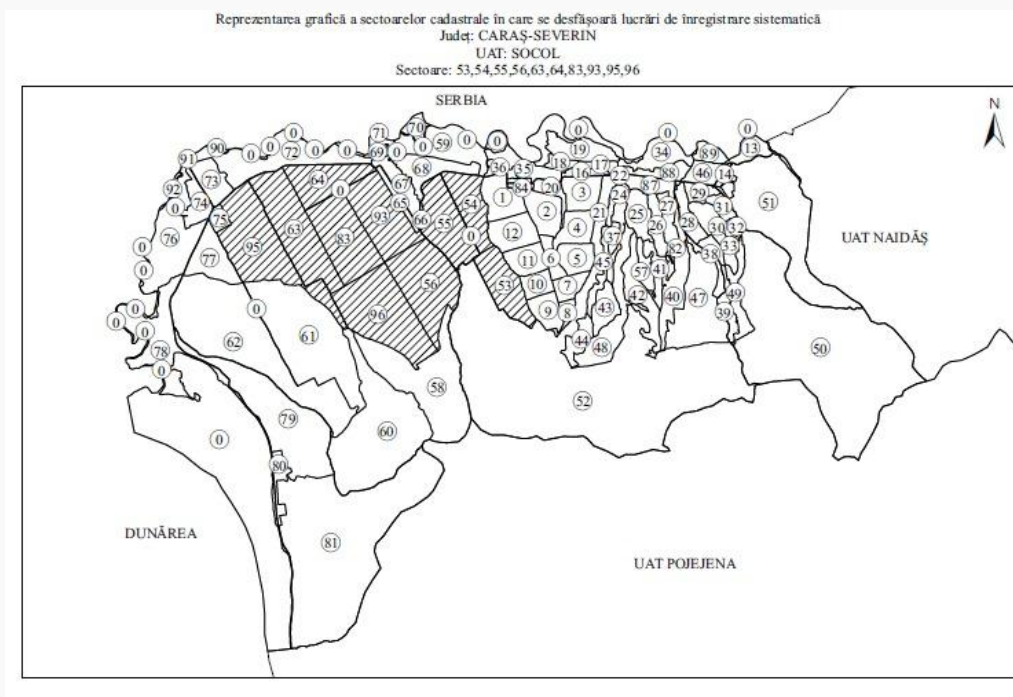


ANEXA Nr. 16

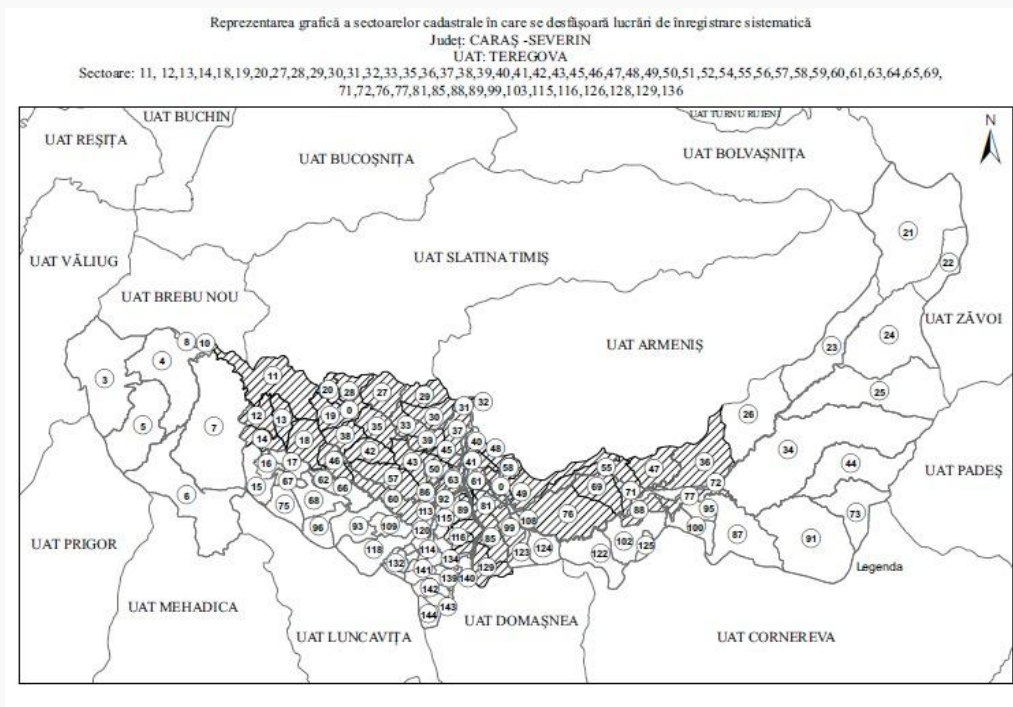
Reprezentarea grafică a sectoarelor cadastrale în care se desfășoară lucrări de înregistrare sistematică
Județ: CARAȘ-SEVERIN
UAT: SICHEVIȚA
Sectoare: 1,2,3,4,5,6,7,8,9,10,11,12,13,14,15,16,17,22,40,51,54,58,61,63,71



ANEXA Nr. 17



ANEXA Nr. 18



ANEXA Nr. 19

Reprezentarea grafică a sectoarelor cadastrale în care se desfășoară lucrări de înregistrare sistematică

Județ: CARAȘ-SEVERIN

UAT: TURNU RUIENI

Sectoare: 18,24,27,36,41,42,55,57,59,66,68,70,75,76,79,80,87,89.

