

ORDIN

privind aprobarea începerii lucrărilor de înregistrare sistematică a imobilelor, pe sectoare cadastrale, în 15 unități administrativ-teritoriale din județul Caraș-Severin

Având în vedere prevederile art. 11 alin. (1) din Legea cadastrului și a publicității imobiliare nr. 7/1996, republicată, cu modificările și completările ulterioare,

În temeiul art. 3 alin. (13) din Legea cadastrului și a publicității imobiliare nr. 7/1996, republicată, cu modificările și completările ulterioare și art. 15 alin. (3) din Regulamentul de organizare și funcționare al Agenției Naționale de Cadastru și Publicitate Imobiliară aprobat prin Hotărârea Guvernului nr. 1288/2012, cu modificările și completările ulterioare,

directorul general al Agenției Naționale de Cadastru și Publicitate Imobiliară emite prezentul

ORDIN:

Art. 1. (1) - Se aprobă începerea lucrărilor de înregistrare sistematică a imobilelor, pe sectoare cadastrale, situate pe teritoriul a 15 unități administrativ – teritoriale din județul Caraș-Severin.

(2) Unitățile administrativ – teritoriale și sectoarele cadastrale în care se desfășoară lucrările de înregistrare sistematică sunt prevăzute în Anexa nr. 1 la prezentul ordin.

Art. 2. – Reprezentarea grafică a sectoarelor cadastrale în care se desfășoară lucrările de înregistrare sistematică a imobilelor este prevăzută în Anexele nr. 2 – 16 la prezentul ordin.

Art. 3. – Anexele nr. 1 – 16 fac parte integrantă din prezentul ordin.

Art. 4. - Prezentul ordin se publică în Monitorul Oficial al României, Partea I.

Directorul general al Agenției Naționale de Cadastru
și Publicitate Imobiliară
Radu Cădruț ȘTEFĂNESCU



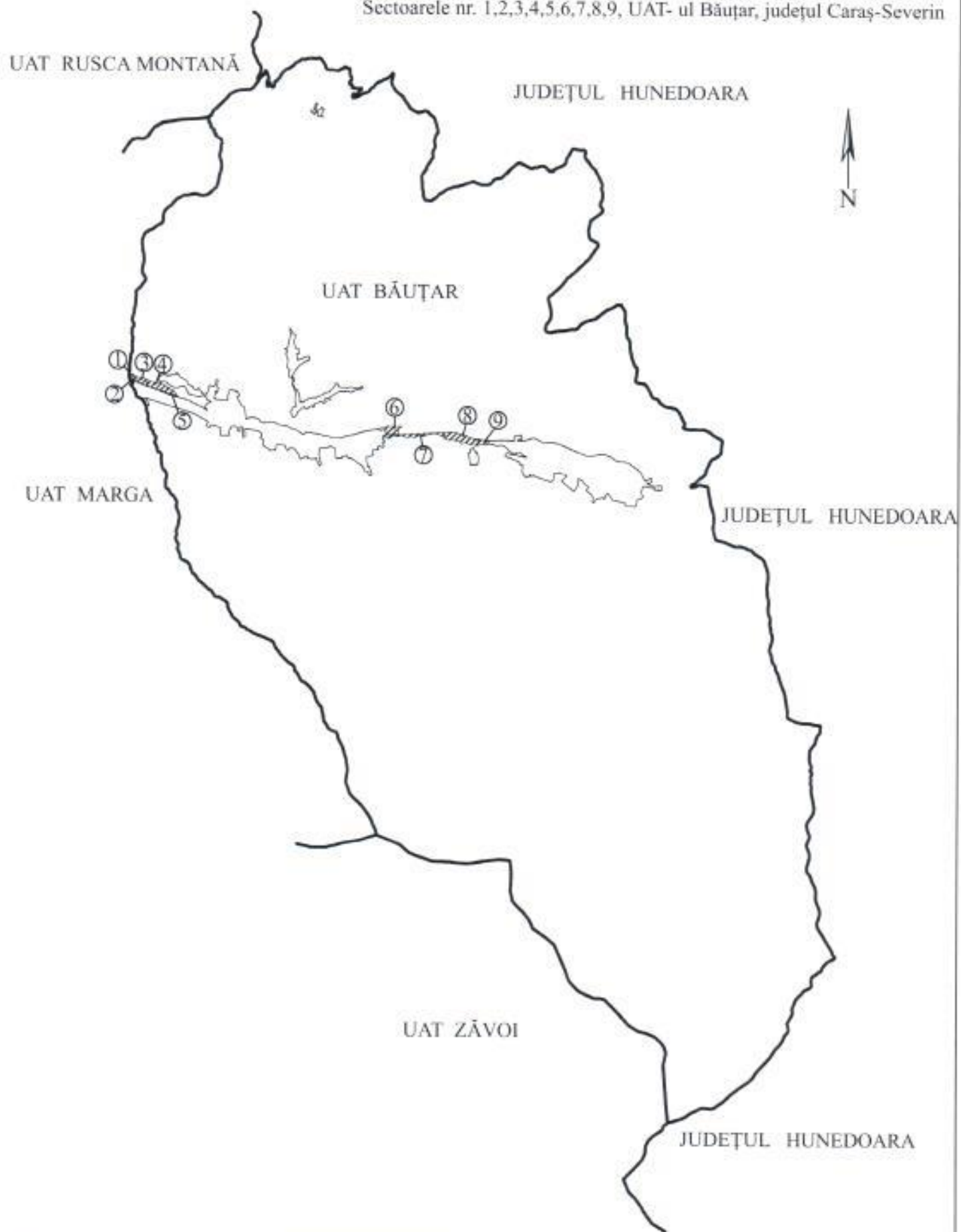
București

Nr. 1162/22.09.2016

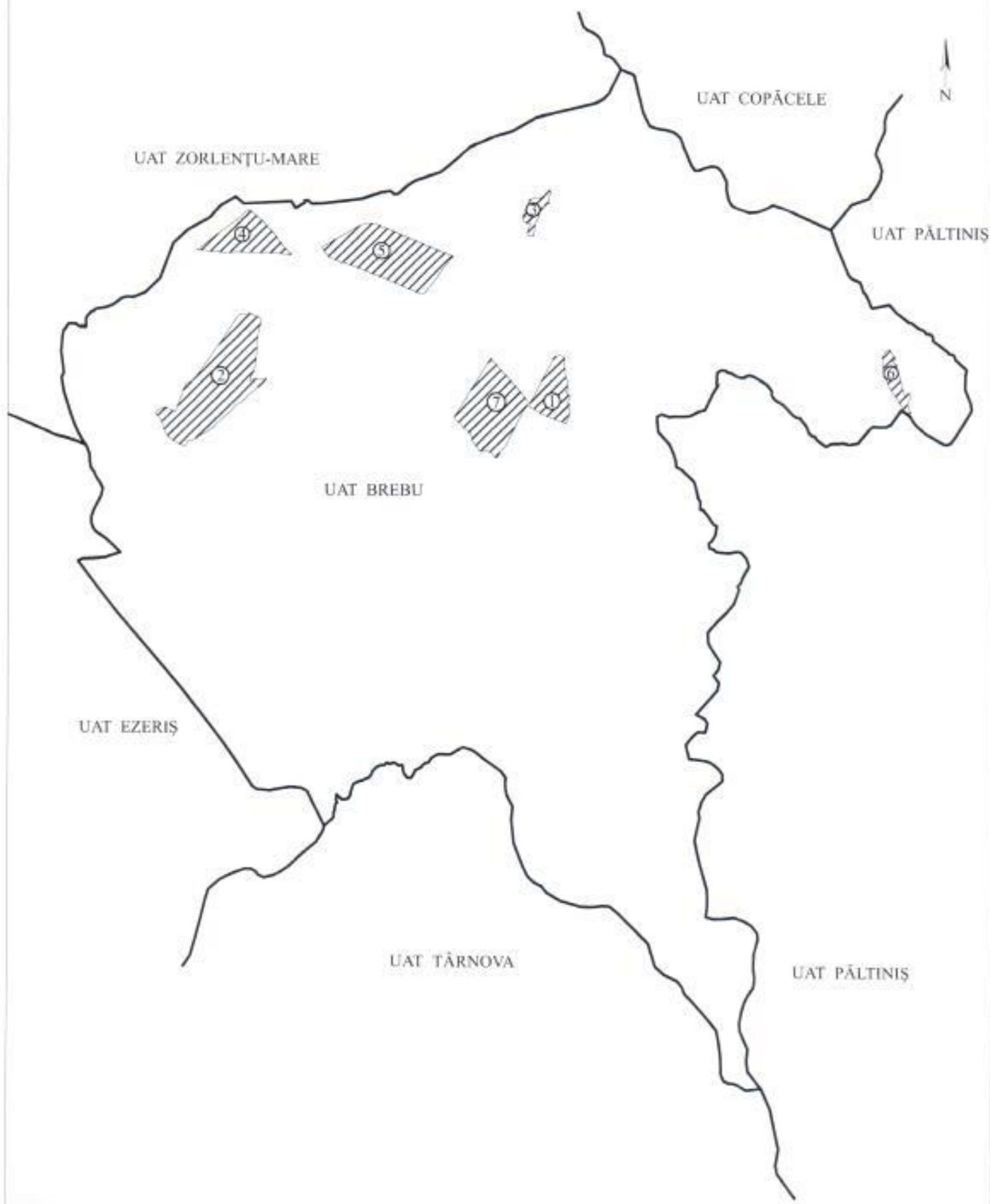
Lista unităților administrativ-teritoriale și a sectoarelor cadastrale în care încep lucrările de înregistrare sistematică a imobilelor

Nr. Crt.	Denumirea unității administrativ-teritoriale	Județul	Sectoarele cadastrale în care încep lucrările de înregistrare sistematică a imobilelor
1	Băuțar	Caraș-Severin	1, 2, 3, 4, 5, 6, 7, 8, 9
2	Brebu	Caraș-Severin	1, 2, 3, 4, 5, 6, 7
3	Brebu Nou	Caraș-Severin	12
4	Cornereva	Caraș-Severin	1,2
5	Fîrliug	Caraș-Severin	1, 2, 3, 4, 5, 6, 7, 8, 9, 10, 11, 12
6	Iablanița	Caraș-Severin	1
7	Lăpușnicel	Caraș-Severin	1, 2
8	Marga	Caraș-Severin	1, 2
9	Naidăș	Caraș-Severin	1, 2
10	Oravița	Caraș-Severin	1, 2, 3, 4, 5, 6, 7, 8, 9, 10, 11, 12, 13, 14, 15, 16, 17, 18, 19, 20, 21, 22, 23, 24, 25
11	Răcășdia	Caraș-Severin	1, 2, 3
12	Sacu	Caraș-Severin	1, 2, 3
13	Sichevița	Caraș-Severin	1, 2, 3, 4, 5, 6, 7, 8, 9, 10, 11, 12, 13, 14, 15, 16, 17
14	Teregova	Caraș-Severin	1, 2
15	Zăvoi	Caraș-Severin	1, 2, 3

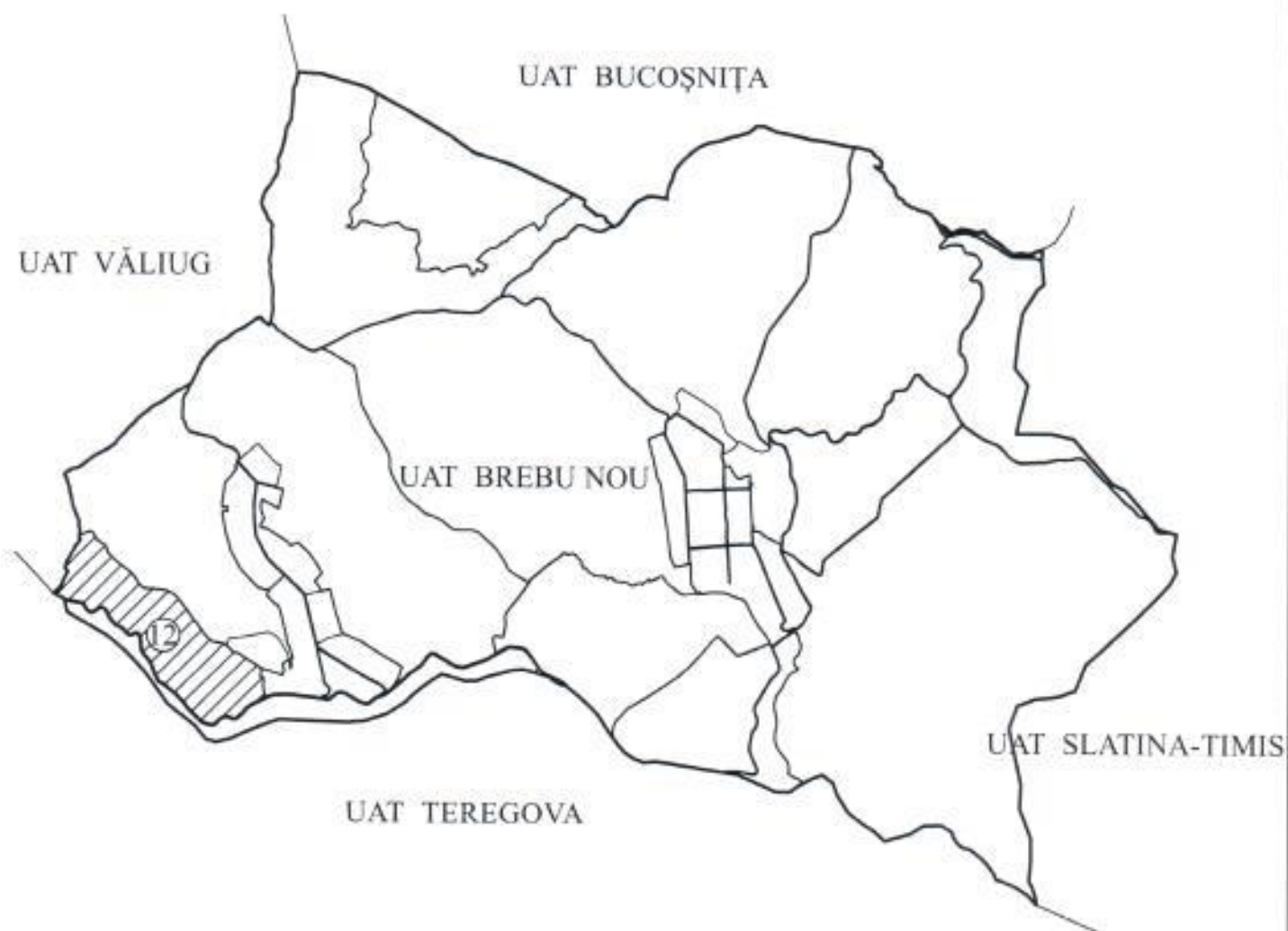
Reprezentarea grafică a sectoarelor cadastrale în care se desfășoară lucrări de înregistrare sistematică
Sectoarele nr. 1,2,3,4,5,6,7,8,9, UAT- ul Băuțar, județul Caraș-Severin



Anexa numărul 3
Reprezentarea grafică a sectoarelor cadastrale în care se desfășoară lucrări de înregistrare sistematică
Sectoarele nr. 1,2,3,4,5,6,7, UAT- ul Brebu , județul Caraș-Severin



Reprezentarea grafică a sectorului cadastral în care se desfășoară lucrări de înregistrare sistematică
Sectorul nr. 12, UAT- ul Brebu Nou, județul Caraș-Severin



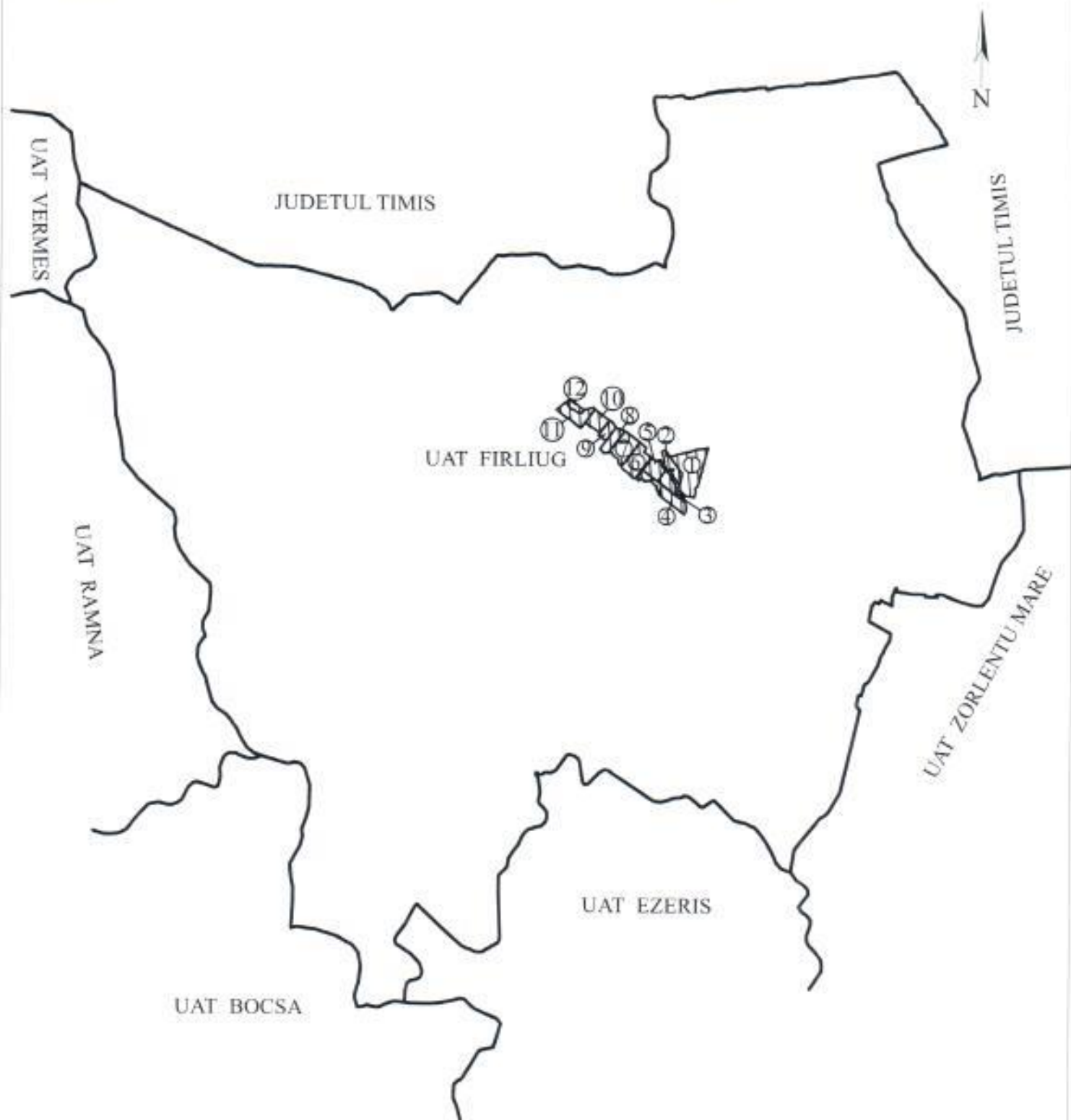
Anexa numărul 5

Reprezentarea grafică a sectoarelor cadastrale în care se desfășoară lucrări de înregistrare sistematică
Sectoarele nr. 1,2, UAT- ul Cornereva, județul Caraș-Severin

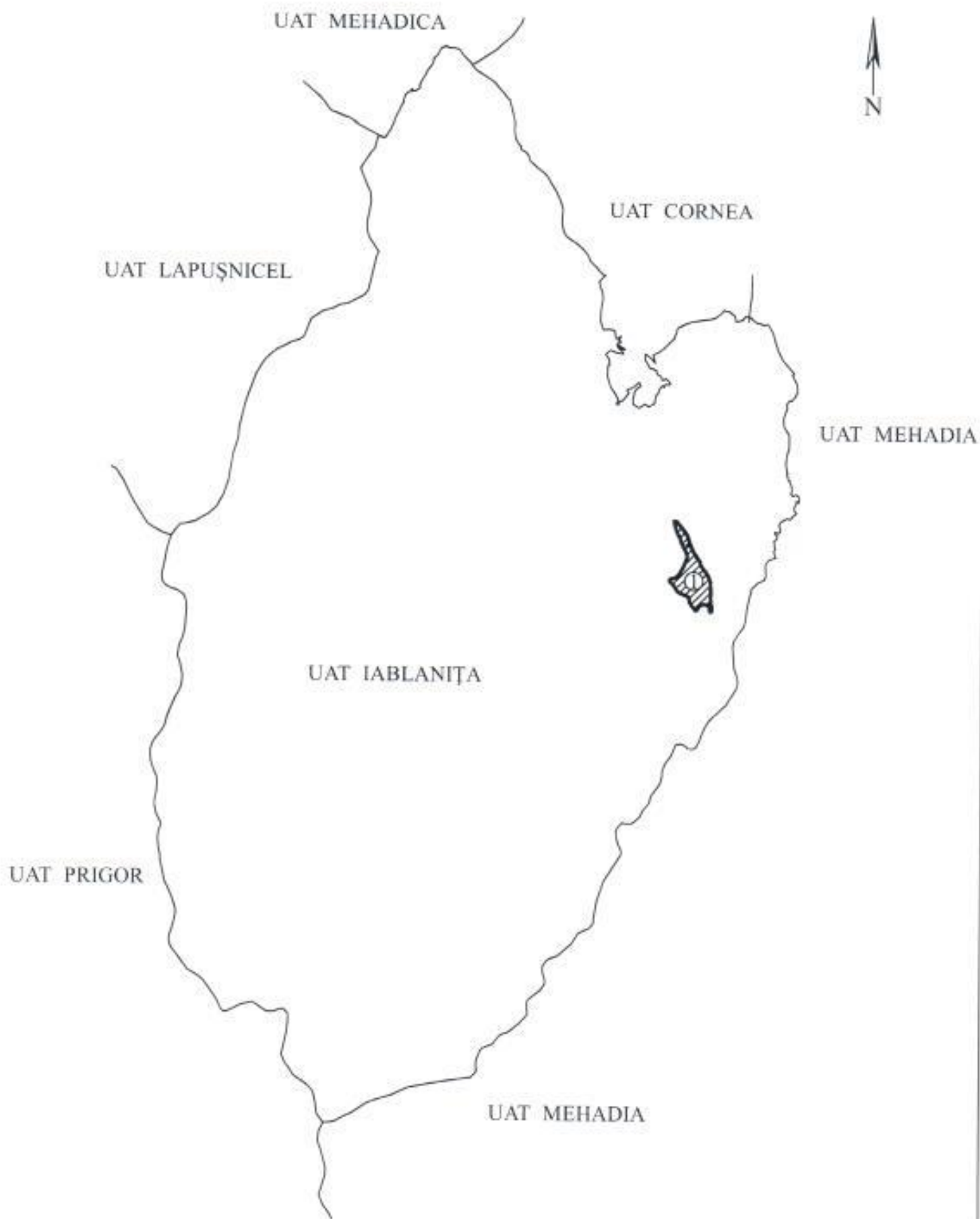


Anexa numărul 6

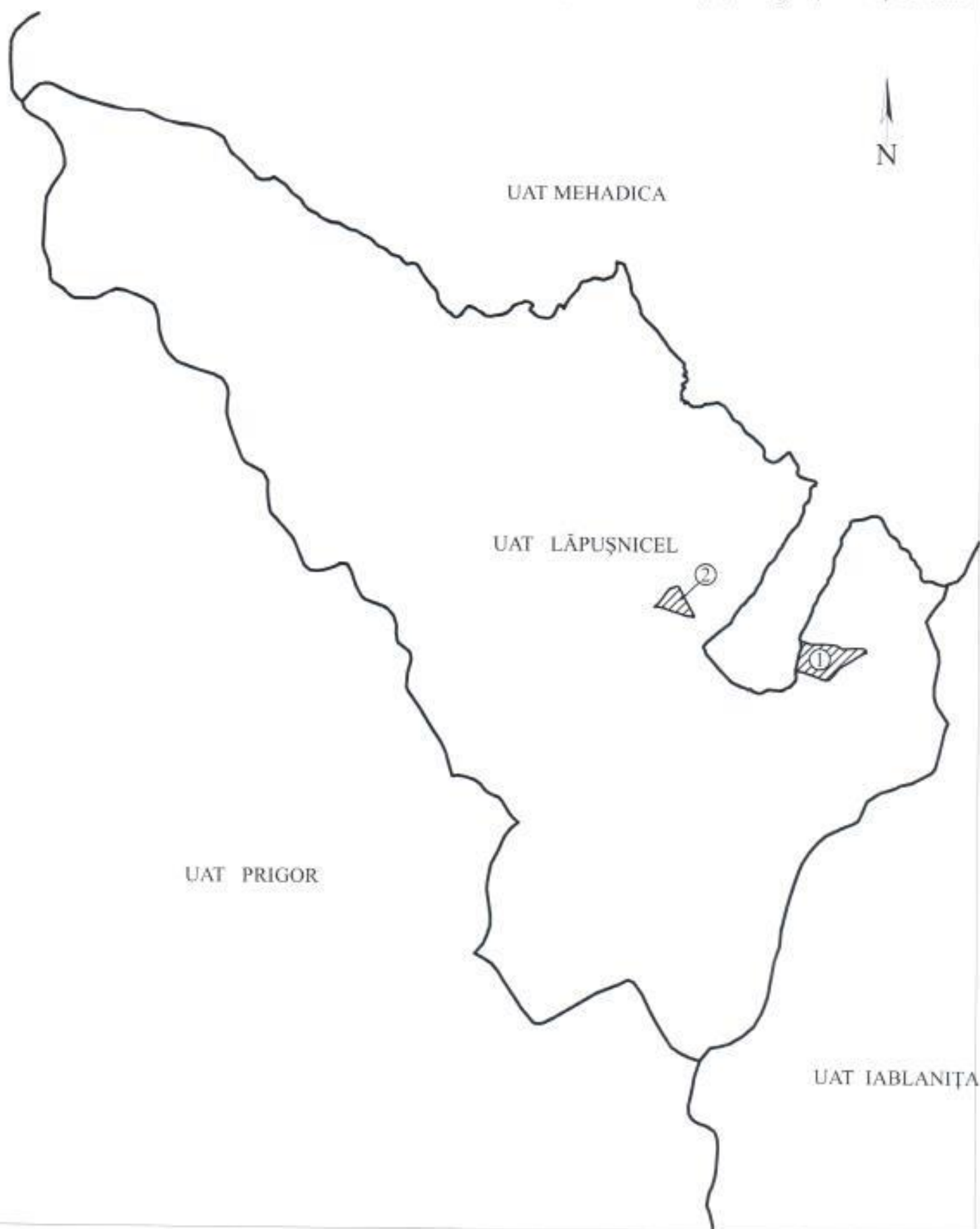
Reprezentarea grafică a sectoarelor cadastrale în care se desfășoară lucrări de înregistrare sistematică
Sectoarele nr. 1,2,3,4,5,6,7,8,9,10,11,12, UAT- ul Fîrliug, județul Caraș-Severin



Reprezentarea grafică a sectorului cadastral în care se desfășoară lucrări de înregistrare sistematică
Sectorul nr. 1, UAT- ul Iablanîța, județul Caraș-Severin



Reprezentarea grafică a sectoarelor cadastrale în care se desfășoară lucrări de înregistrare sistematică
Sectoarele nr. 1 și 2, UAT- ul Lăpușnicel, județul Caraș-Severin

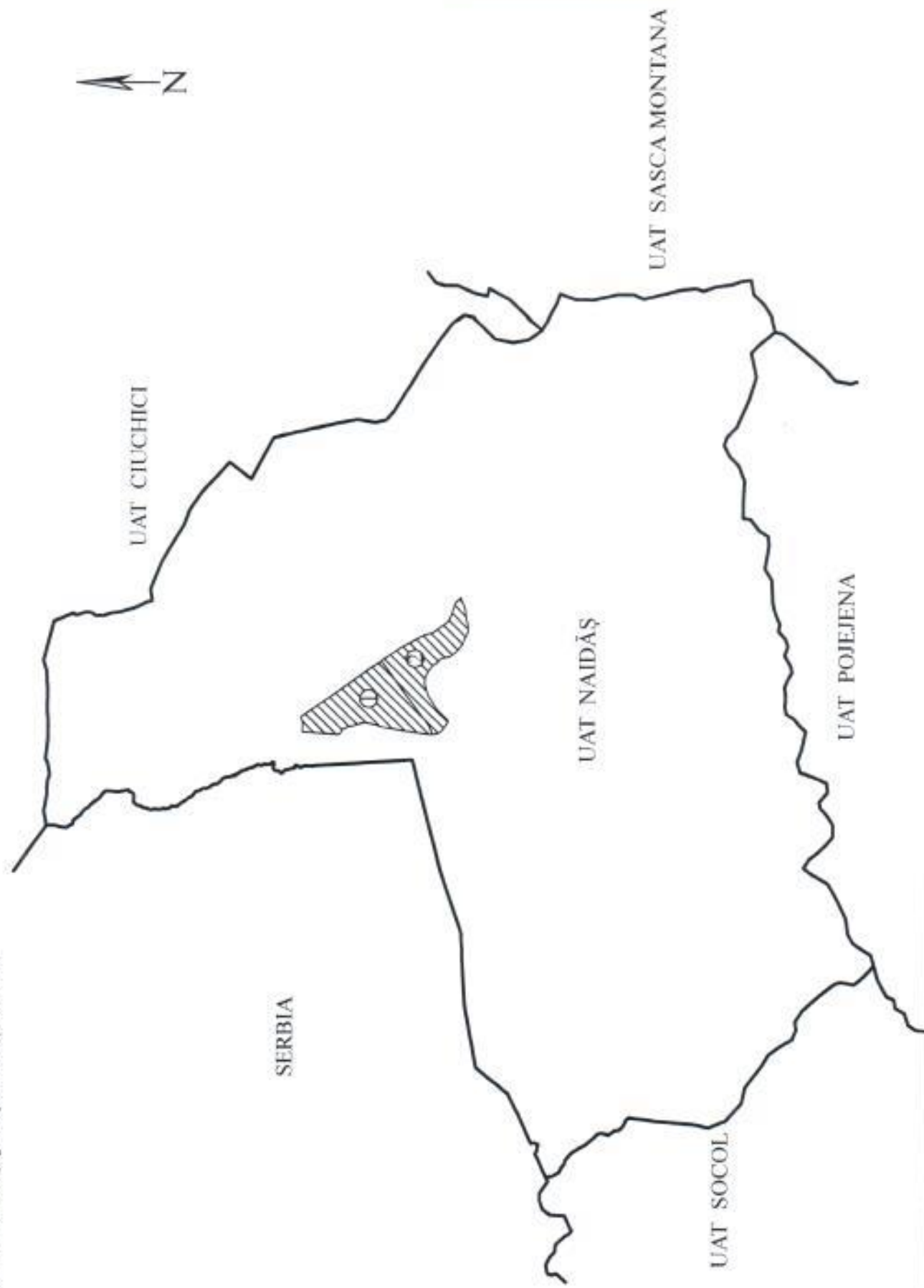


Anexa numărul 9
Reprezentarea grafică a sectoarelor cadastrale în care se desfășoară lucrări de înregistrare sistematică
Sectoarele nr. 1,2, UAT- ul Marga, județul Caraș-Severin



Anexa numărul 10

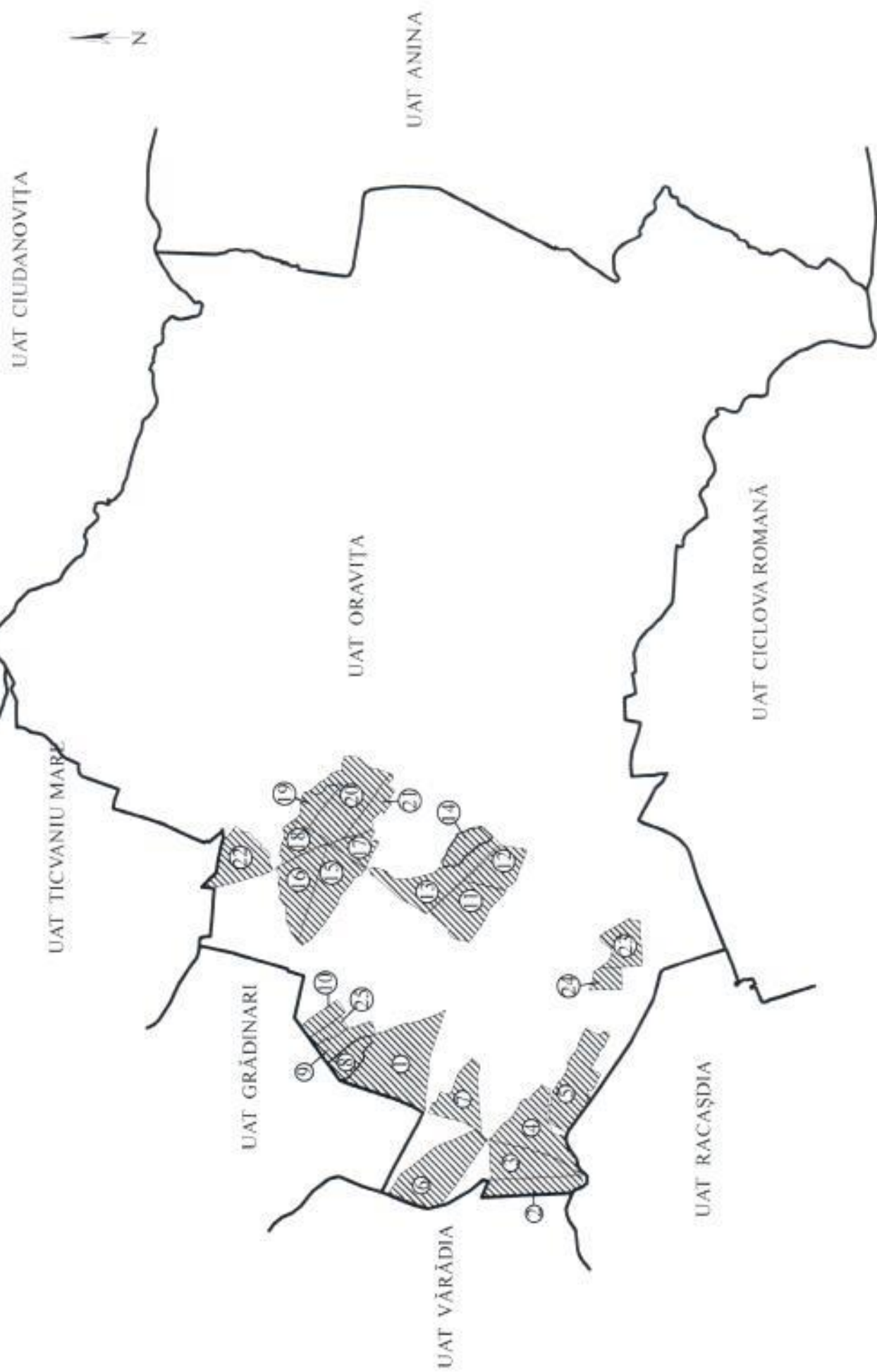
Reprezentarea grafică a sectoarelor cadastrale în care se desfășoară lucrări de înregistrare sistematică
Sectoarele nr. 1,2, UAT- ul Naidăș, județul Caraș-Severin



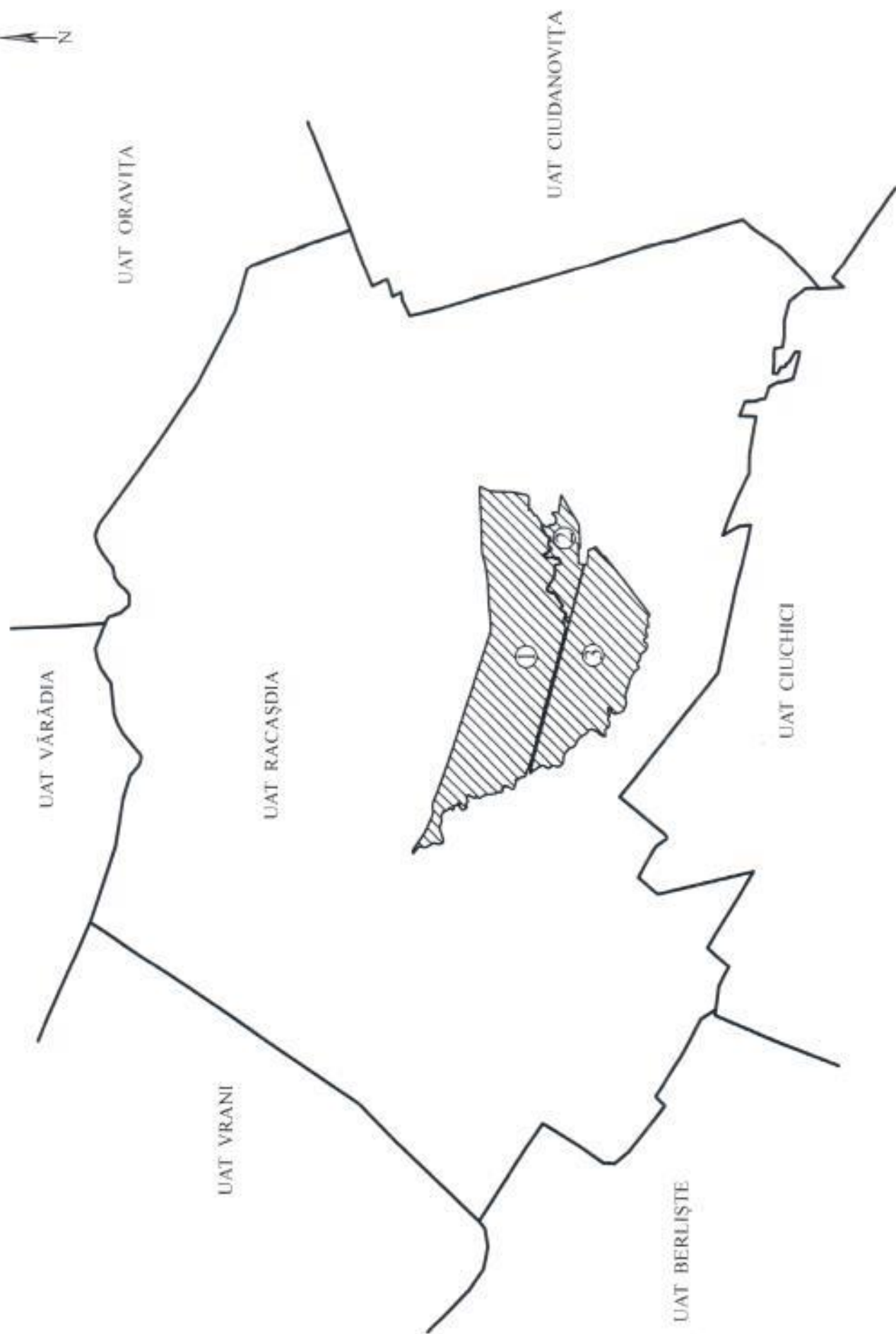
Anexa numărul 11

Reprezentarea grafică a sectoarelor cadastrale în care se desfășoară lucrări de înregistrare sistematică

Sectoarele nr. 1,2,3,4,5,6,7,8,9,10,11,12,13,14,15,16,17,18,19,20,21,22,23,24,25, UAT- ul Oravița, județul Caraș-Severin



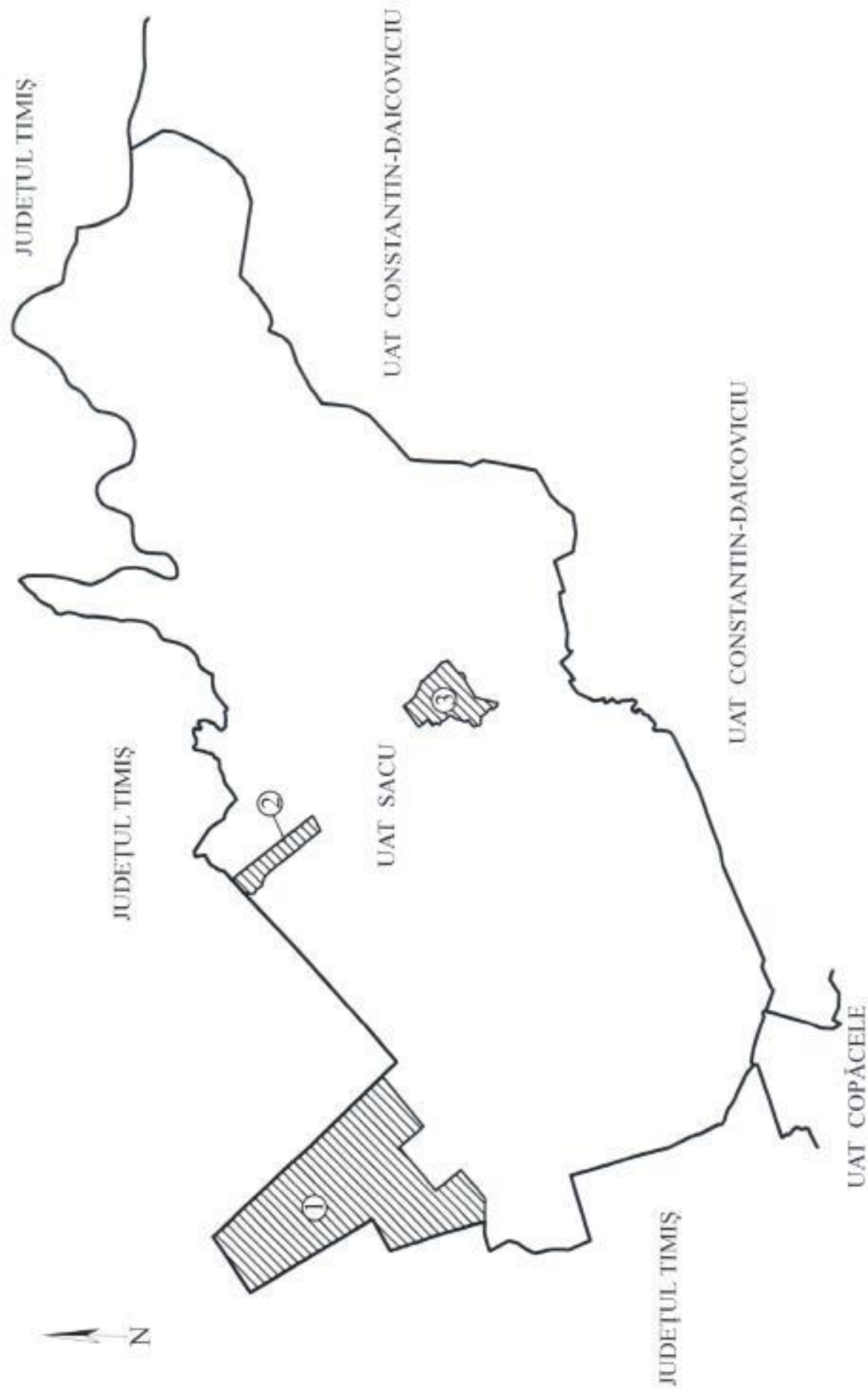
Anexa numărul 12
Reprezentarea grafică a sectoarelor cadastrale în care se desfășoară lucrări de înregistrare sistematică
Sectoarele nr. 1,2,3, UAT- ul Răcășdia, județul Caraș-Severin



Anexa numărul 13

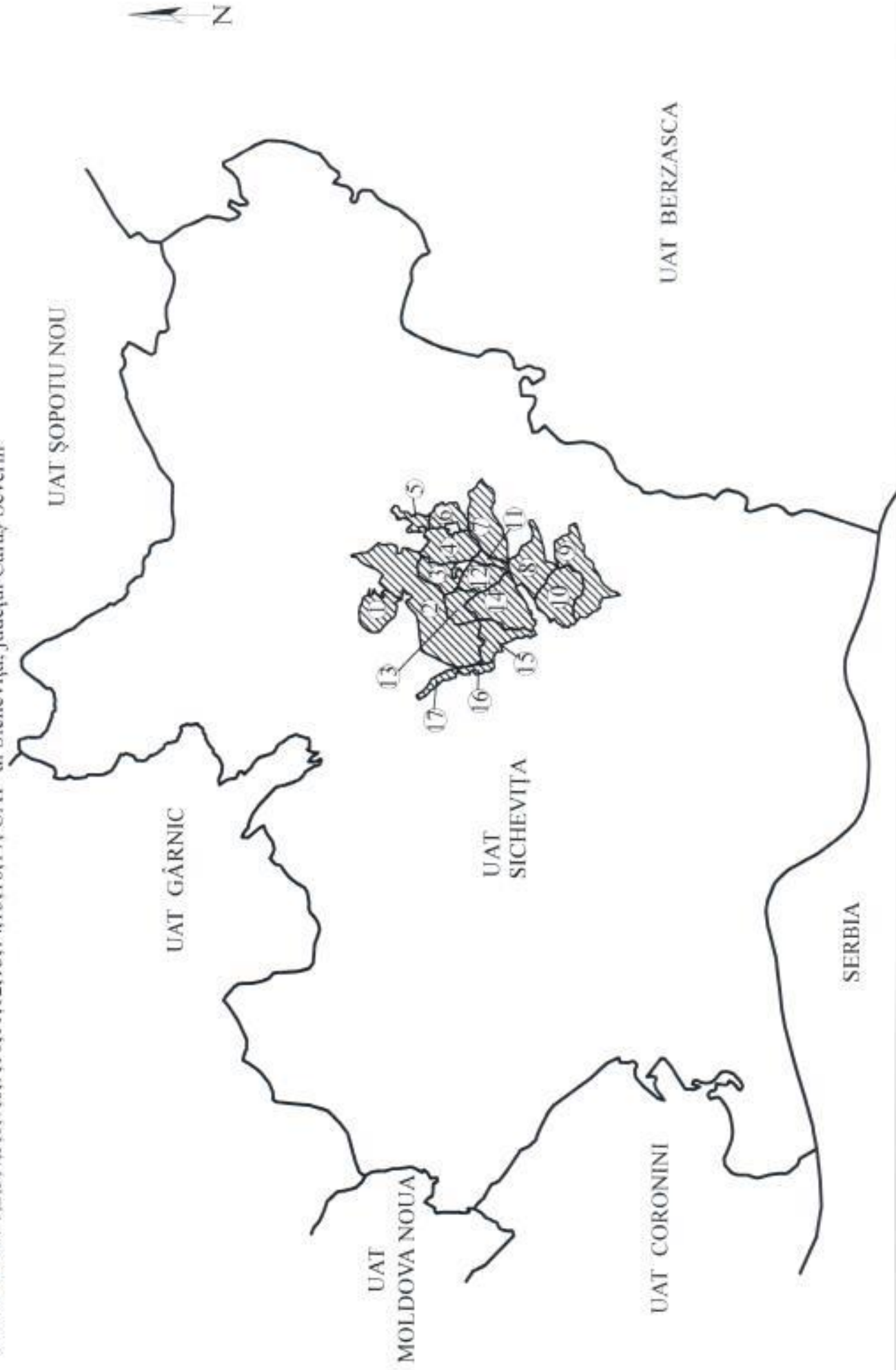
Reprezentarea grafică a sectoarelor cadastrale în care se desfășoară lucrări de înregistrare sistematică

Sectoarele nr. 1,2,3, UAT- ul Sacu, judetul Caraș-Severin



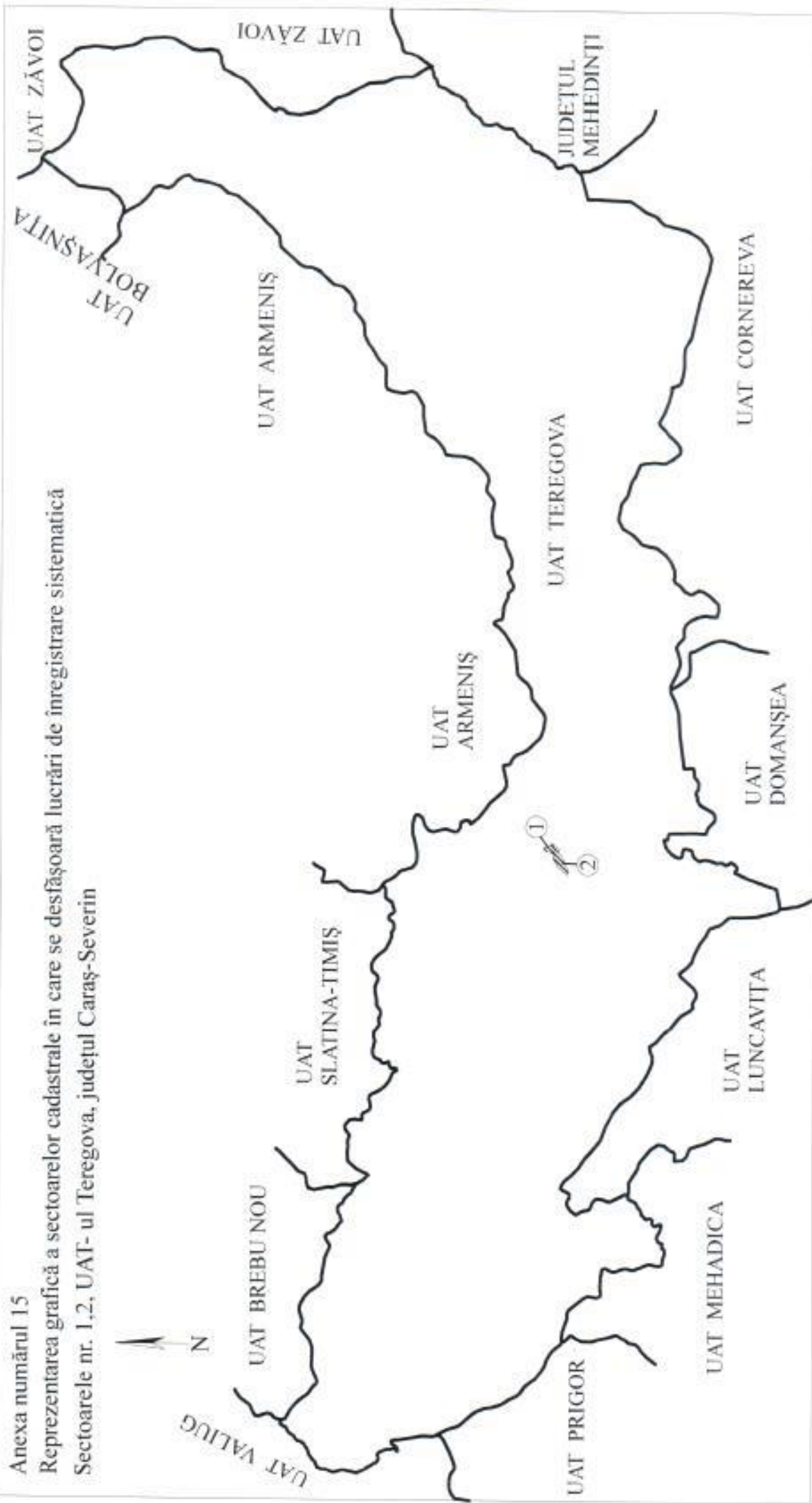
Anexa numărul 14

Reprezentarea grafică a secțiilor cadastrale în care se desfășoară lucrări de înregistrare sistematică
Secțiile nr. 1,2,3,4,5,6,7,8,9,10,11,12,13,14,15,16,17, UAT- ul Sichevița, județul Caraș-Severin



Anexa numărul 15

Reprezentarea grafică a sectoarelor cadastrale în care se desfășoară lucrări de înregistrare sistematică
Sectoarele nr. 1,2, UAT- ul Teregova, județul Caraș-Severin



Anexa numărul 16

Reprezentarea grafică a sectoarelor cadastrale în care se desfășoară lucrări de înregistrare sistematică
Sectoarele nr. 1,2,3, UAT- ul Zăvoi județul Caraș-Severin

