

**Ordinul nr. 1369/2017 privind aprobarea începerii
lucrărilor de înregistrare sistematică a imobilelor, pe
sectoare cadastrale, în 7 unități administrativ-teritoriale
din județul Caraș-Severin**

În vigoare de la 16 noiembrie 2017

*Publicat în Monitorul Oficial, Partea I nr. 902 din 16 noiembrie 2017. Nu
există modificări până la 20 noiembrie 2017.*

Având în vedere prevederile art. 11 alin. (1) din Legea cadastrului și a publicității imobiliare nr. 7/1996, republicată, cu modificările și completările ulterioare, și ale art. 15 alin. (3) din Regulamentul de organizare și funcționare a Agenției Naționale de Cadastru și Publicitate Imobiliară, aprobat prin Hotărârea Guvernului nr. 1.288/2012, cu modificările și completările ulterioare,

în temeiul art. 3 alin. (13) din Legea cadastrului și a publicității imobiliare nr. 7/1996, republicată, cu modificările și completările ulterioare,

directorul general al Agenției Naționale de Cadastru și Publicitate Imobiliară emite prezentul ordin.

Art. 1. - Se aprobă începerea lucrărilor de înregistrare sistematică a imobilelor, pe sectoare cadastrale, situate pe teritoriul a 7 unități administrativ-teritoriale din județul Caraș-Severin, după cum urmează:

- a) unitatea administrativ-teritorială Armeniș - sectoarele cadastrale nr. 49, 51, 53, 56, 59, 60, 62 și 65;
- b) unitatea administrativ-teritorială Buchin - sectoarele cadastrale nr. 6, 15, 19, 24, 39, 42, 44, 50, 51 și 52;
- c) unitatea administrativ-teritorială Ciclova Română - sectoarele cadastrale nr. 4, 5, 11, 36, 44 și 63;
- d) unitatea administrativ-teritorială Ciuchici - sectoarele cadastrale nr. 32, 33, 38, 39, 40, 41 și 43;
- e) unitatea administrativ-teritorială Slatina-Timiș - sectoarele cadastrale nr. 4, 5, 7, 8, 9, 11, 12, 13, 14, 15, 16, 18, 20, 22, 24, 26, 28, 34 și 38;
- f) unitatea administrativ-teritorială Târnova - sectoarele cadastrale nr. 10, 18, 22, 23, 26, 32, 36, 40, 41, 42, 43, 44, 45, 46, 47, 48, 49, 50, 51, 52, 55, 57, 60 și 61;
- g) unitatea administrativ-teritorială Zorlențu Mare - sectoarele cadastrale nr. 18 și 30.

Art. 2. - Reprezentarea grafică a sectoarelor cadastrale în care se desfășoară lucrările de înregistrare sistematică a imobilelor este prevăzută în anexele nr. 1-7 la prezentul ordin.

Art. 3. - Anexele nr. 1-7 fac parte integrantă din prezentul ordin.

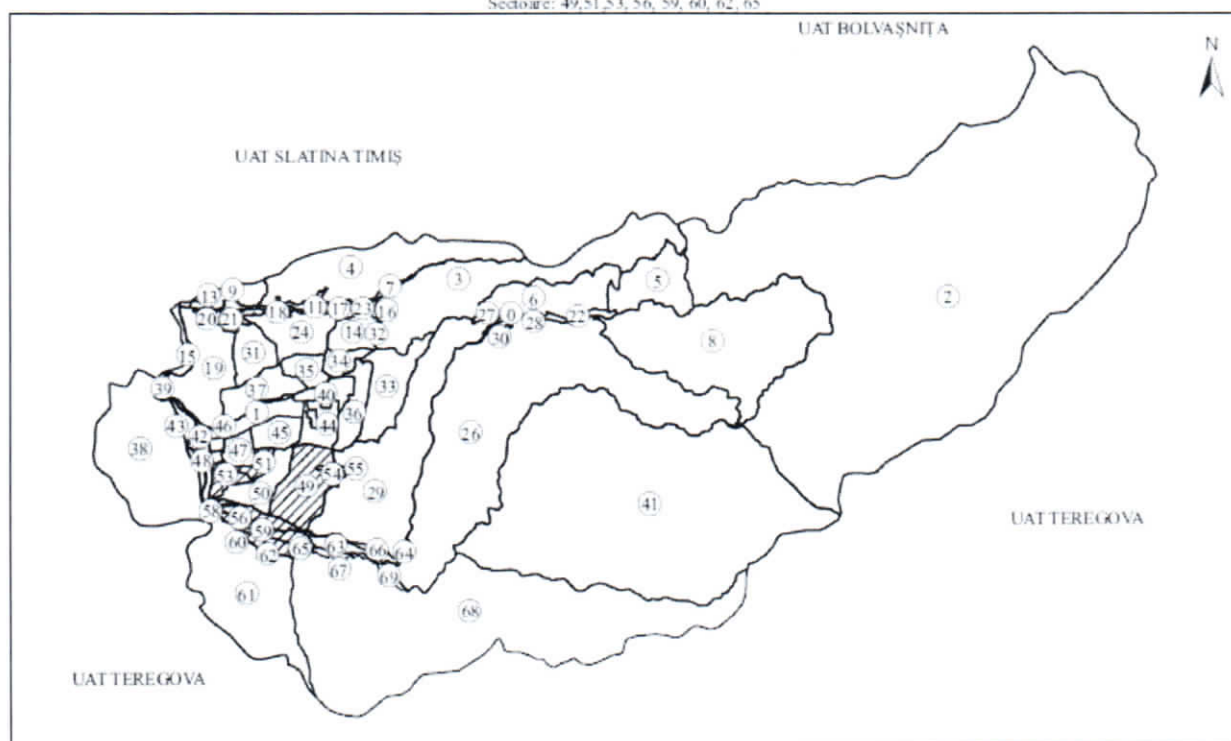
Art. 4. - Prezentul ordin se publică în Monitorul Oficial al României, Partea I.

Directorul general al Agenției Naționale de Cadastru și Publicitate
Imobiliară,
Radu Codruț Ștefănescu

București, 24 octombrie 2017.
Nr. 1.369.

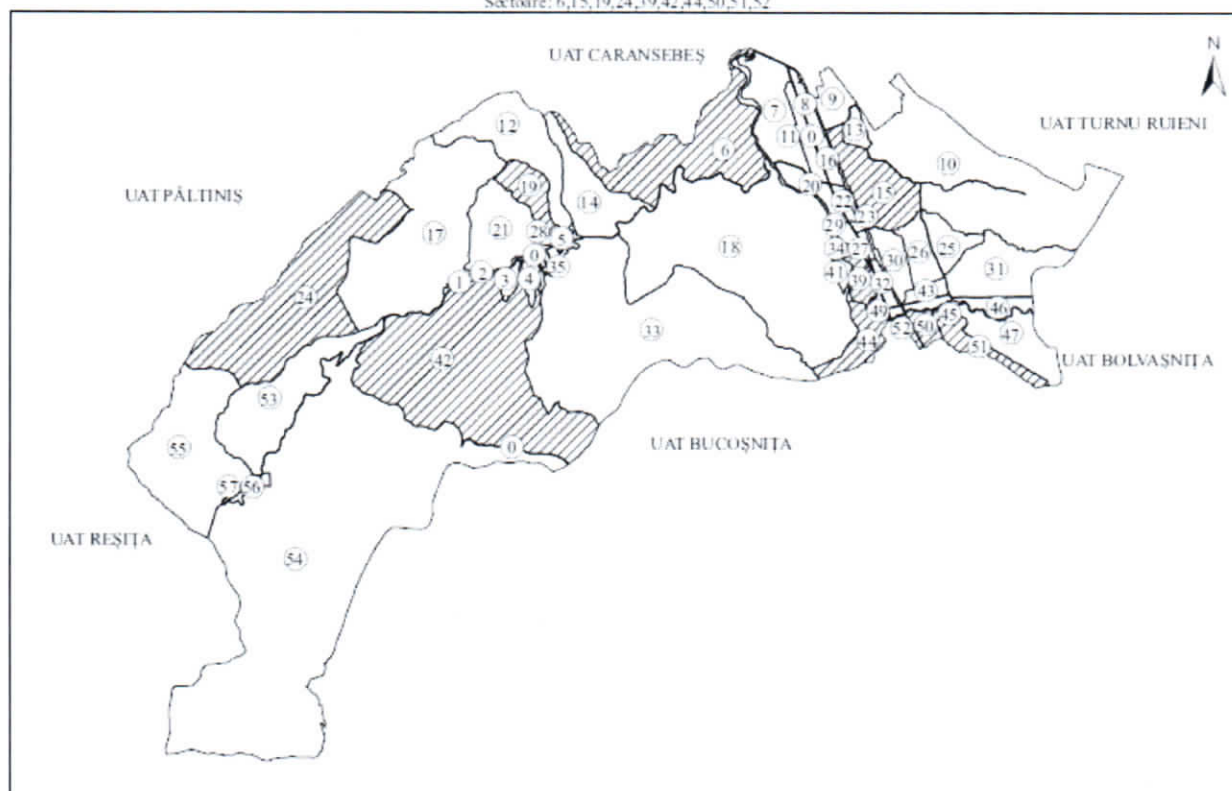
ANEXA Nr. 1

Reprezentarea grafică a sectoarelor cadastrale în care se desfășoară lucrări de înregistrare sistematică
Judet: Caraș-Severin
UAI: Armeș
Sectoare: 49, 51, 53, 56, 59, 60, 62, 65



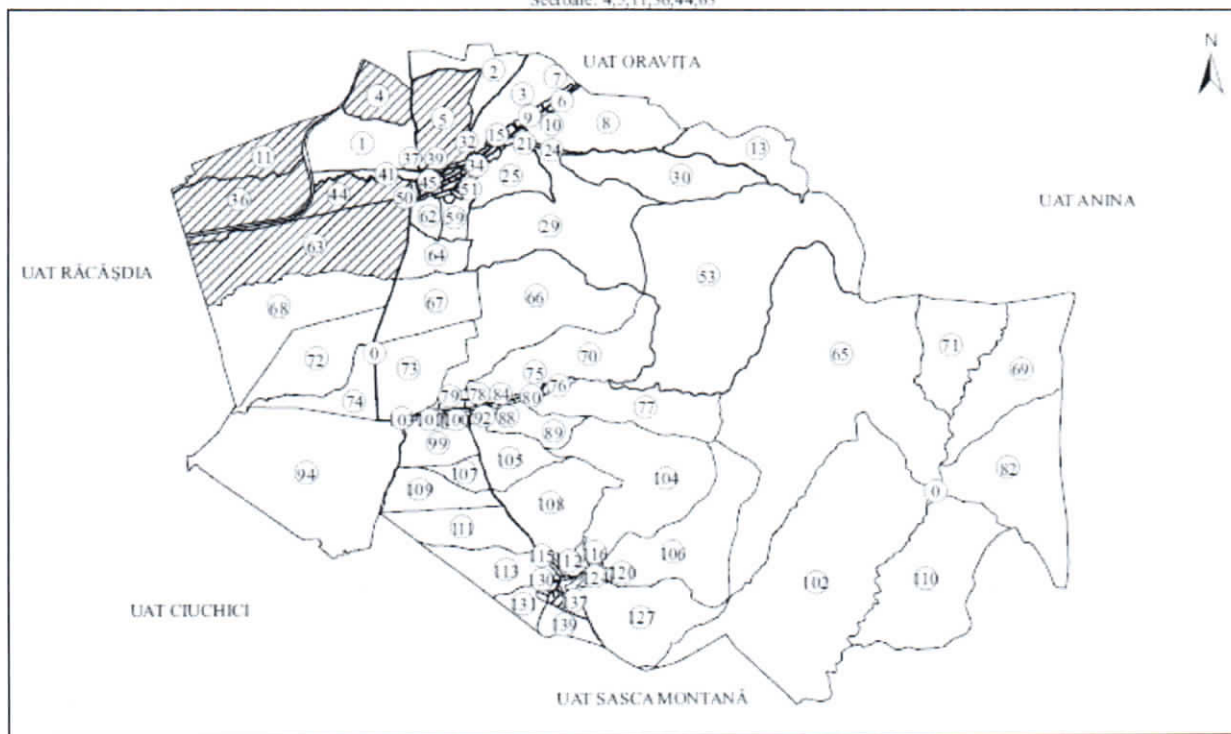
ANEXA Nr. 2

Reprezentarea grafică a sectoarelor cadastrale în care se desfășoară lucrări de înregistrare sistematică
Judet: CARAȘ-SEVERIN
UAT: BUCHIN
Sectoare: 6,15,19,24,39,42,44,50,51,52



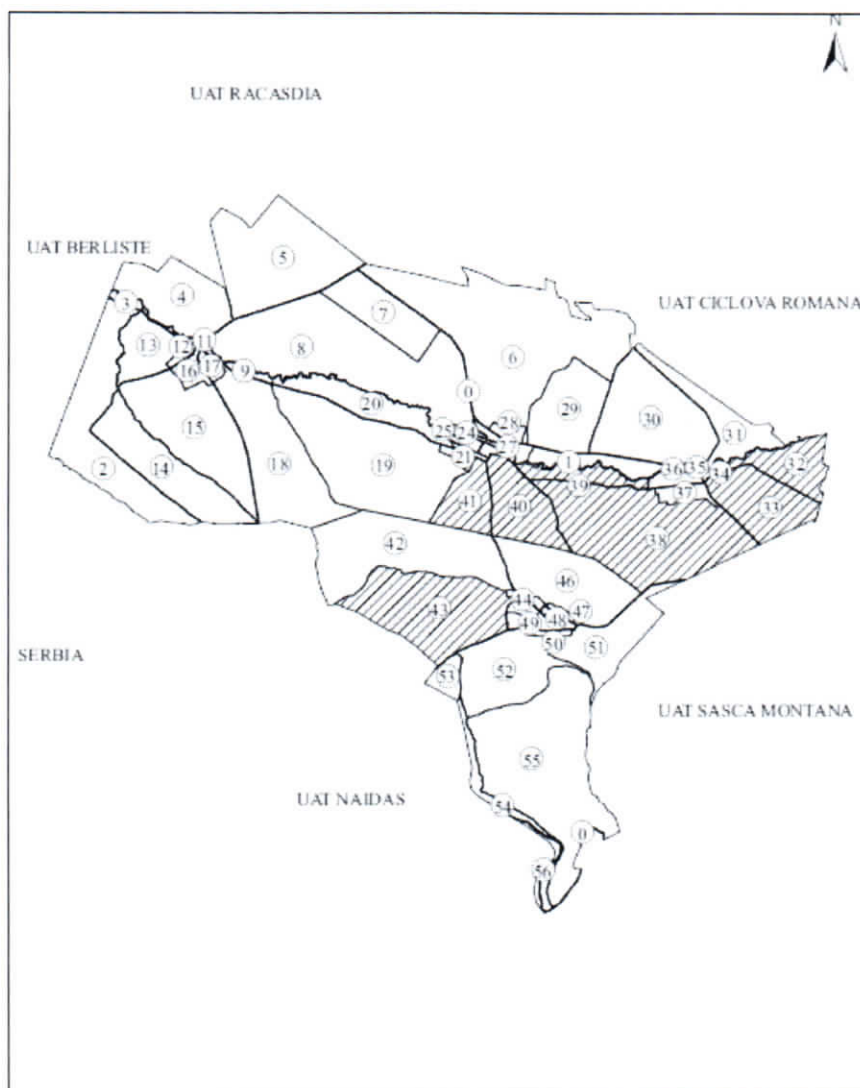
ANEXA Nr. 3

Reprezentarea grafică a sectoarelor cadastrale în care se desfășoară lucrări de înregistrare sistematică
Județ: CARAȘ-SEVERIN
UAT: CICLOVA ROMÂNĂ
Sectoare: 4,5,11,36,44,63



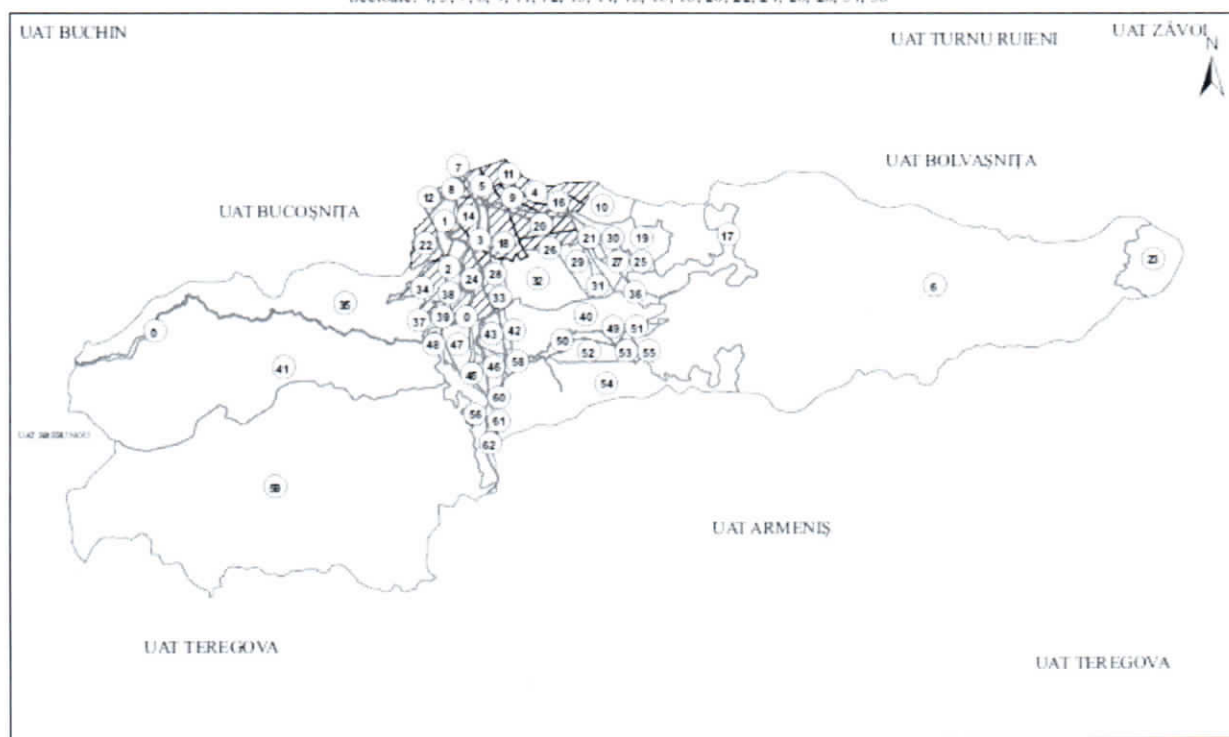
ANEXA Nr. 4

Reprezentarea grafică a sectoarelor cadastrale în care se desfășoară lucrări de înregistrare sistematică
Judet: CARAȘ-SEVERIN
UAT: CIUCHICI
Sectoare: 32, 33, 38, 39, 40, 41, 43



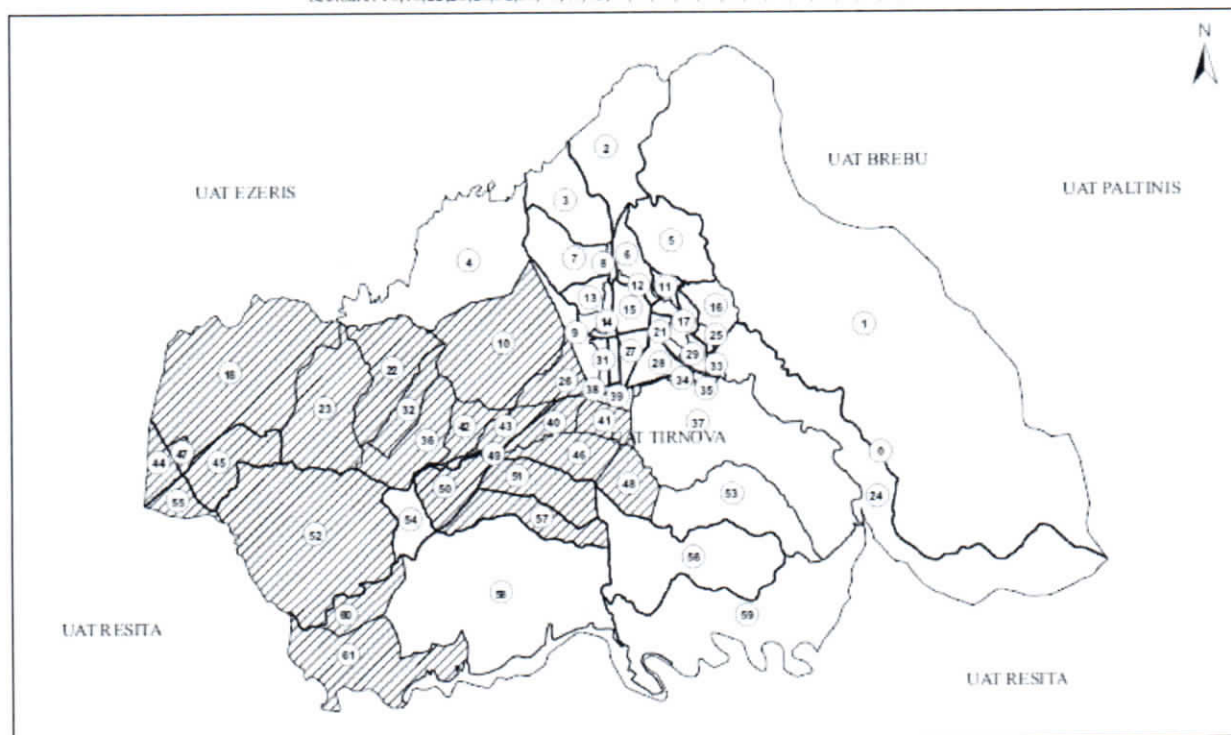
ANEXA Nr. 5

Reprezentarea grafică a sectoarelor cadastrale în care se desfășoară lucrări de înregistrare sistematică
 Județ: CARAȘ-SEVERIN
 UAT: SLATINA-TIMIȘ
 Sectoare: 4, 5, 7, 8, 9, 11, 12, 13, 14, 15, 16, 18, 20, 22, 24, 26, 28, 34, 38



ANEXA Nr. 6

Reprezentarea grafică a sectoarelor cadastrale în care se desfășoară lucrări de înregistrare sistematică
 Județ: CARAȘ-SEVERIN
 UAT: TÂRNOVA
 Sectoare: 10, 18, 22, 23, 26, 32, 36, 40, 41, 42, 43, 44, 45, 46, 47, 48, 49, 50, 51, 52, 55, 57, 60, 61



ANEXA Nr. 7

Reprezentarea grafică a sectoarelor cadastrale în care se desfășoară lucrări de înregistrare sistematică
Judet: CARAȘ-SEVERIN
UAT: ZORLENTU MARE
Sectoare: 18, 30

