

**Agenția Națională de Cadastru și Publicitate Imobiliară - ANCPI - Ordin nr. 1464/2017 din 17 noiembrie 2017**



## **Ordinul nr. 1464/2017 privind aprobarea începerii lucrărilor de înregistrare sistematică a imobilelor, pe sectoare cadastrale, în 8 unități administrativ-teritoriale din județul Constanța**

*În vigoare de la 11 decembrie 2017*

*Publicat în Monitorul Oficial, Partea I nr. 980 din 11 decembrie 2017. Nu există modificări până la 13 decembrie 2017.*

Având în vedere prevederile art. 11 *alin. (1)* din Legea cadastrului și a publicității imobiliare nr. 7/1996, republicată, cu modificările și completările ulterioare, și ale art. 15 *alin. (3)* din Regulamentul de organizare și funcționare a Agenției Naționale de Cadastru și Publicitate Imobiliară, aprobat prin Hotărârea Guvernului nr. 1.288/2012, cu modificările și completările ulterioare,

în temeiul art. 3 *alin. (13)* din Legea cadastrului și a publicității imobiliare nr. 7/1996, republicată, cu modificările și completările ulterioare,

directorul general al Agenției Naționale de Cadastru și Publicitate Imobiliară emite prezentul ordin.

**Art. 1.** - Se aprobă începerea lucrărilor de înregistrare sistematică a imobilelor, pe sectoare cadastrale, situate pe teritoriul a 8 unități administrativ-teritoriale din județul Constanța, după cum urmează:

- a) unitatea administrativ-teritorială Băneasa - sectoarele cadastrale nr. 25, 31, 35 și 40;
- b) unitatea administrativ-teritorială Cumpăna - sectoarele cadastrale nr. 2, 3, 11, 12, 14, 15, 16, 17 și 18;
- c) unitatea administrativ-teritorială Deleni - sectoarele cadastrale nr. 59 și 71;
- d) unitatea administrativ-teritorială Ion Corvin - sectoarele cadastrale nr. 2 și 3;
- e) unitatea administrativ-teritorială Lipnița - sectoarele cadastrale nr. 25 și 33;
- f) unitatea administrativ-teritorială Mihail Kogălniceanu - sectoarele cadastrale nr. 11, 35, 46 și 51;
- g) unitatea administrativ-teritorială Negru Vodă - sectoarele cadastrale nr. 1, 2, 3, 4, 5, 6, 7, 11, 13, 14, 19, 20, 21, 22, 25, 26, 27, 28, 30, 34, 35, 37, 38, 41, 42, 43, 44 și 45;
- h) unitatea administrativ-teritorială Oltina - sectoarele cadastrale nr. 35 și 36.

**Art. 2.** - Reprezentarea grafică a sectoarelor cadastrale în care se desfășoară lucrările de înregistrare sistematică a imobilelor este prevăzută în anexele nr. 1-8 la prezentul ordin.

**Art. 3.** - Anexele nr. 1-8 fac parte integrantă din prezentul ordin.

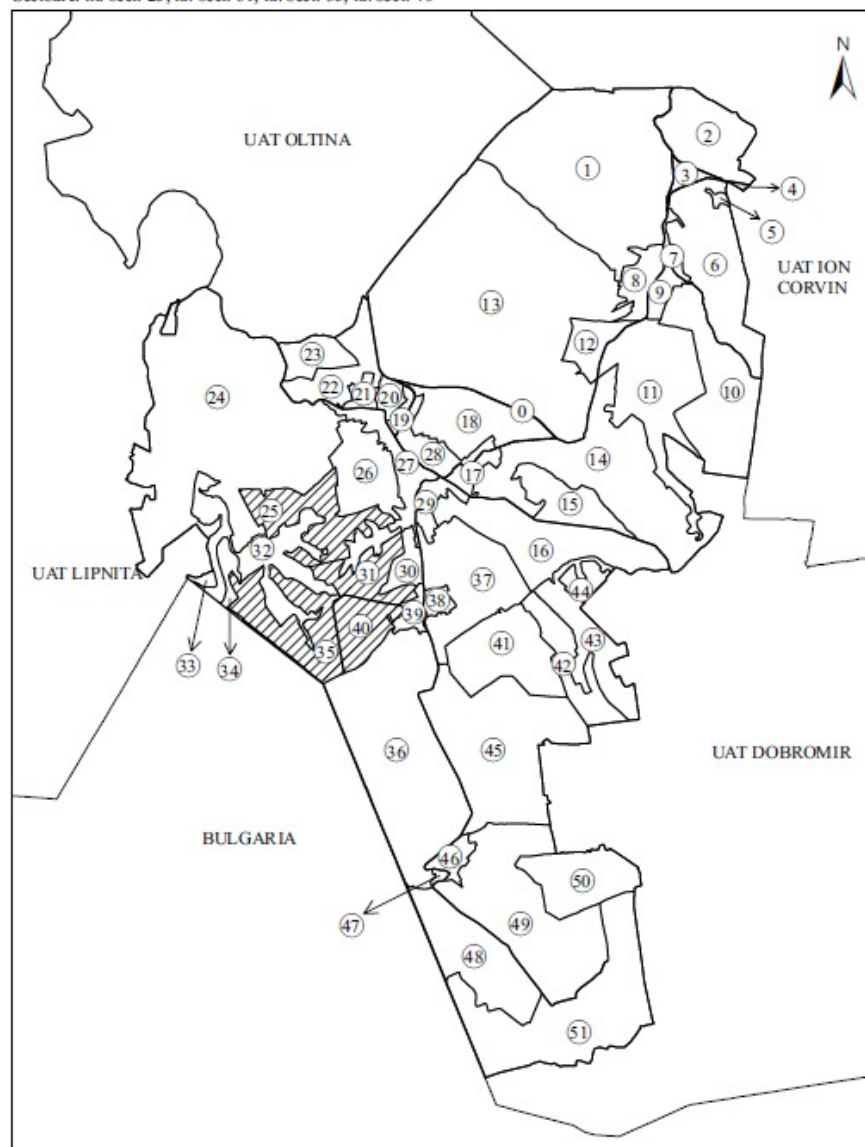
**Art. 4.** - Prezentul ordin se publică în Monitorul Oficial al României, Partea I.

Directorul general al Agenției Naționale de Cadastru și Publicitate  
Imobiliară,  
Radu Codruț Ștefănescu

București, 17 noiembrie 2017.  
Nr. 1.464.

**ANEXA Nr. 1**

Reprezentarea grafică a sectoarelor cadastrale în care se desfășoară lucrări de înregistrare sistematică  
Județ: CONSTANȚA  
UAT: BĂNEASA  
Sectoare: nr. sect. 25, nr. sect. 31, nr. sect. 35, nr. sect. 40



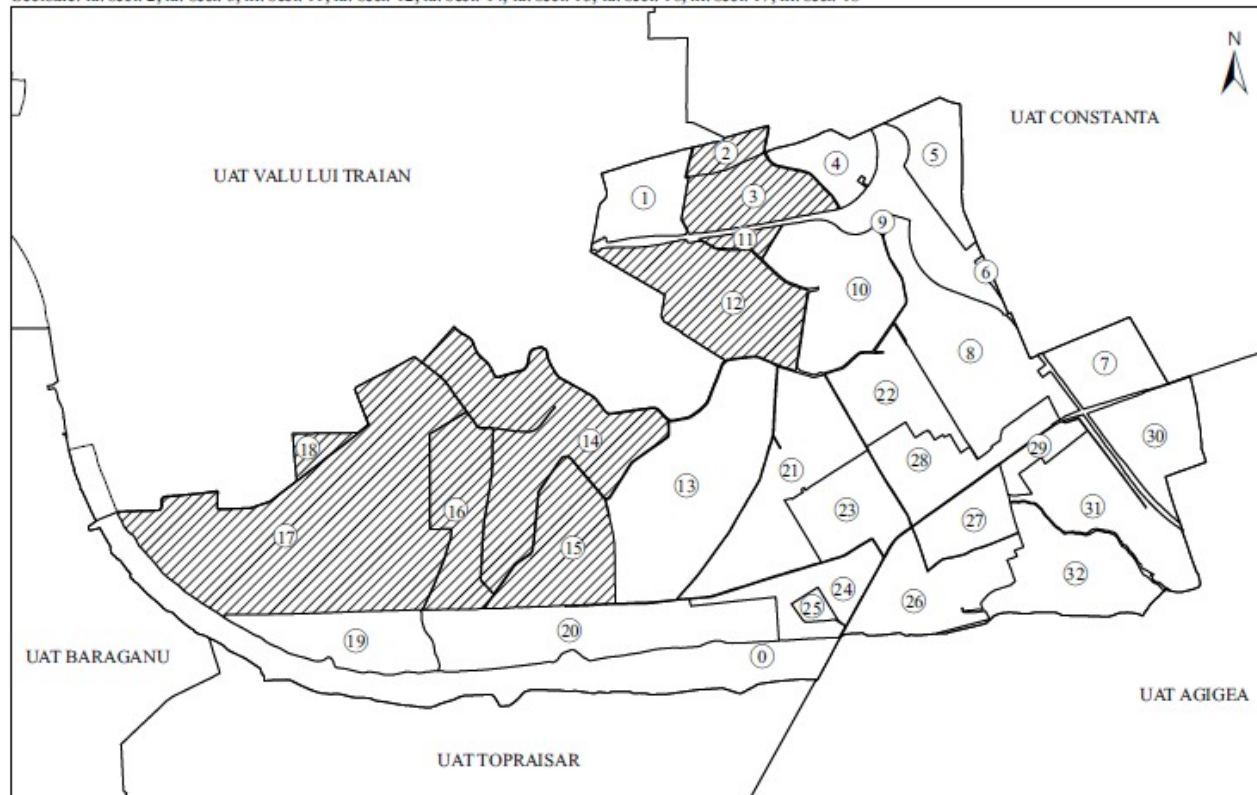
**ANEXA Nr. 2**

Reprezentarea grafică a sectoarelor cadastrale în care se desfășoară lucrări de înregistrare sistematică

Județ: CONSTANTA

UAT: CUMPĂNA

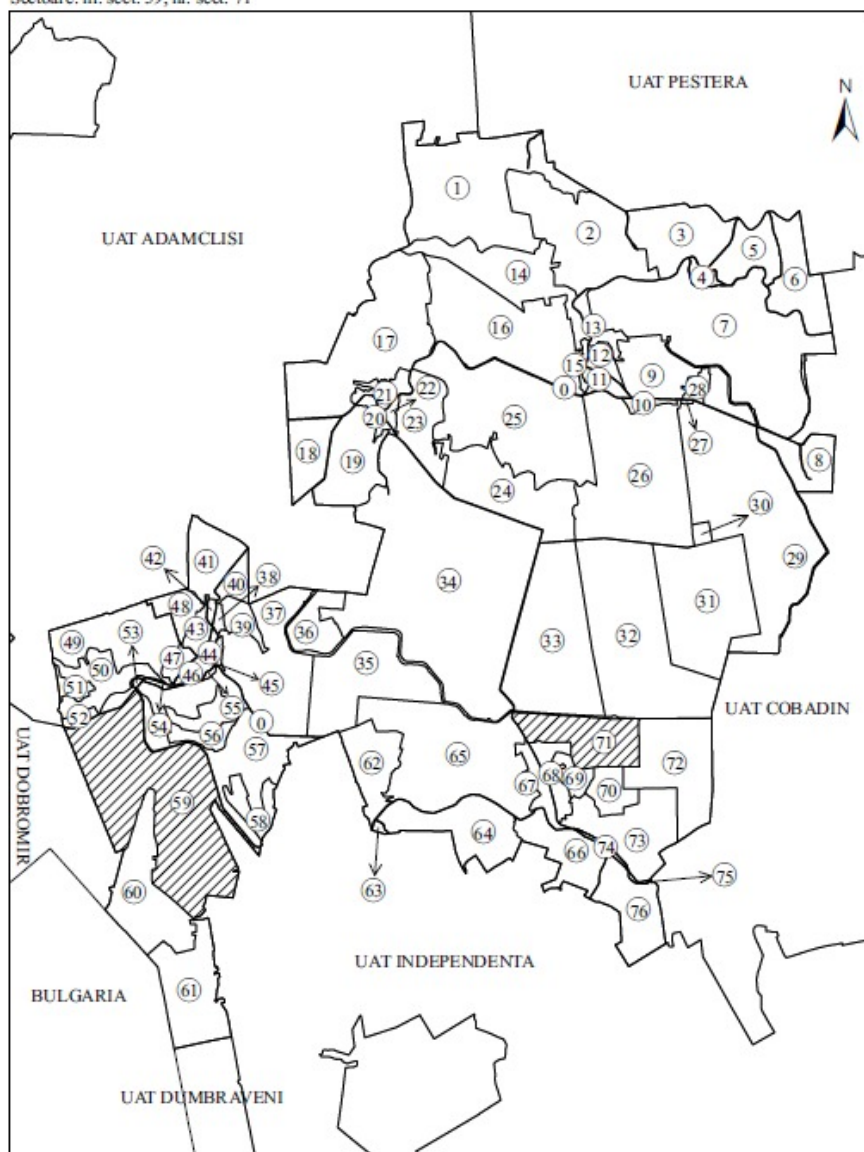
Sectoare: nr. sect. 2, nr. sect. 3, nr. sect. 11, nr. sect. 12, nr. sect. 14, nr. sect. 15, nr. sect. 16, nr. sect. 17, nr. sect. 18



**ANEXA Nr. 3**

Reprezentarea grafică a sectoarelor cadastrale în care se desfășoară lucrări de înregistrare sistematică  
Județ: CONSTANȚA  
UAT: DELENI

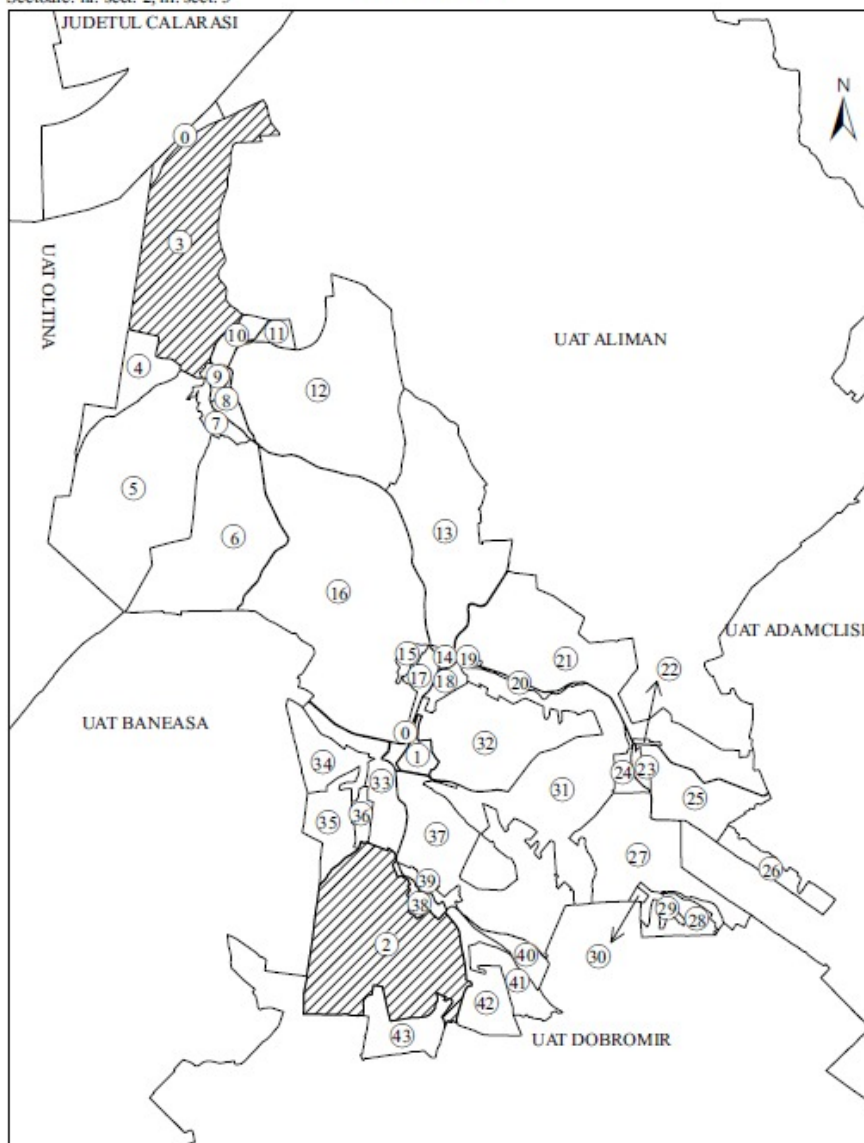
Sectoare: nr. sect. 59, nr. sect. 71



**ANEXA Nr. 4**

Reprezentarea grafică a sectoarelor cadastrale în care se desfășoară lucrări de înregistrare sistematică  
Județ: CONSTANȚA  
UAT: ION CORVIN

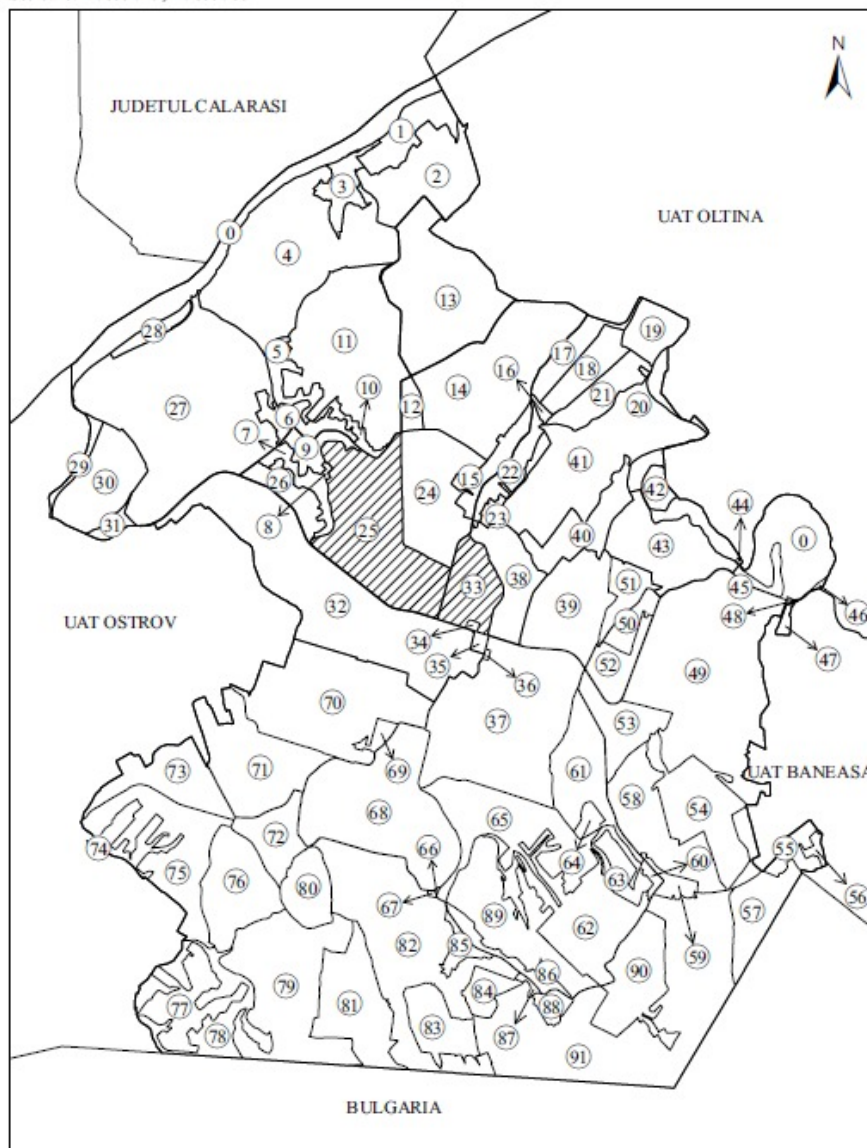
Sectoare: nr. sect. 2, nr. sect. 3



**ANEXA Nr. 5**

Reprezentarea grafică a sectoarelor cadastrale în care se desfășoară lucrări de înregistrare sistematică  
Județ: CONSTANȚA  
UAT: LIPNIȚA

Sectoare: nr. sect. 25, nr. sect. 33



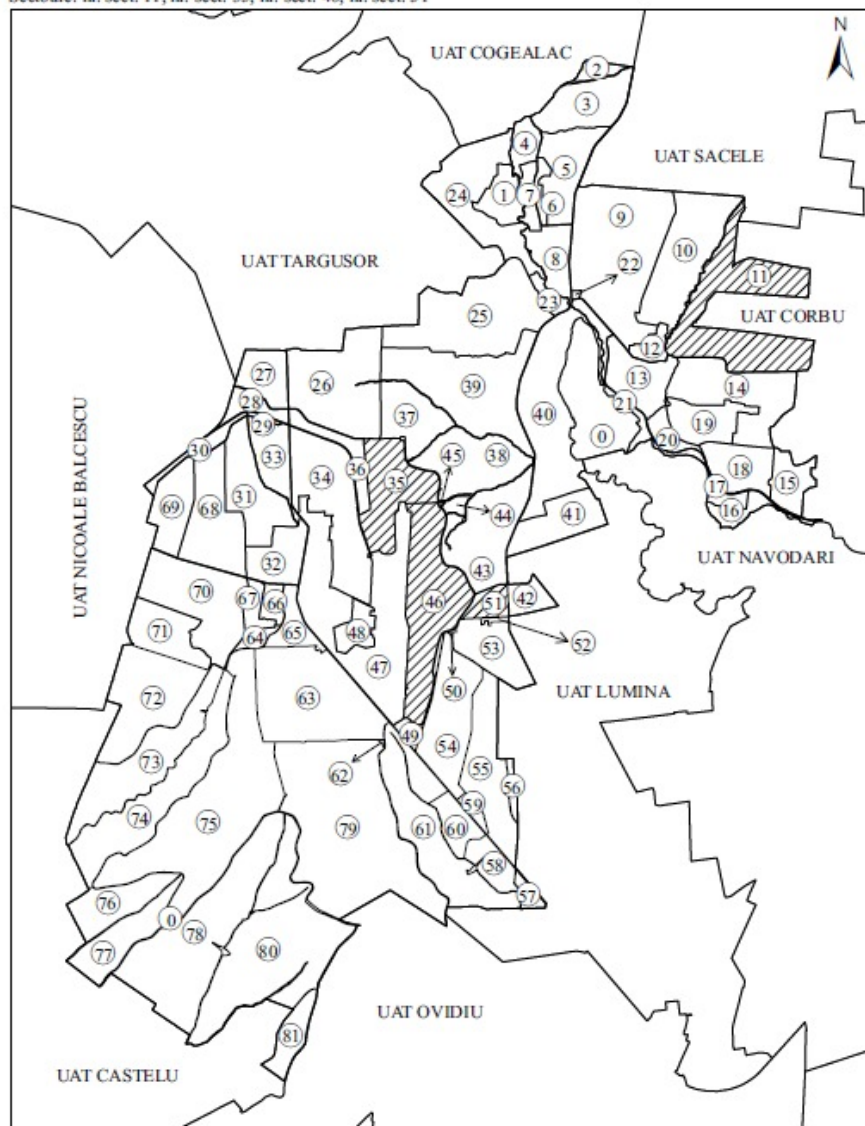
**ANEXA Nr. 6**

Reprezentarea grafică a sectoarelor cadastrale în care se desfășoară lucrări de înregistrare sistematică

Județ: CONSTANȚA

UAT: MIHAIL KOGĂLNICEANU

Sectoare: nr. sect. 11, nr. sect. 35, nr. sect. 46, nr. sect. 51

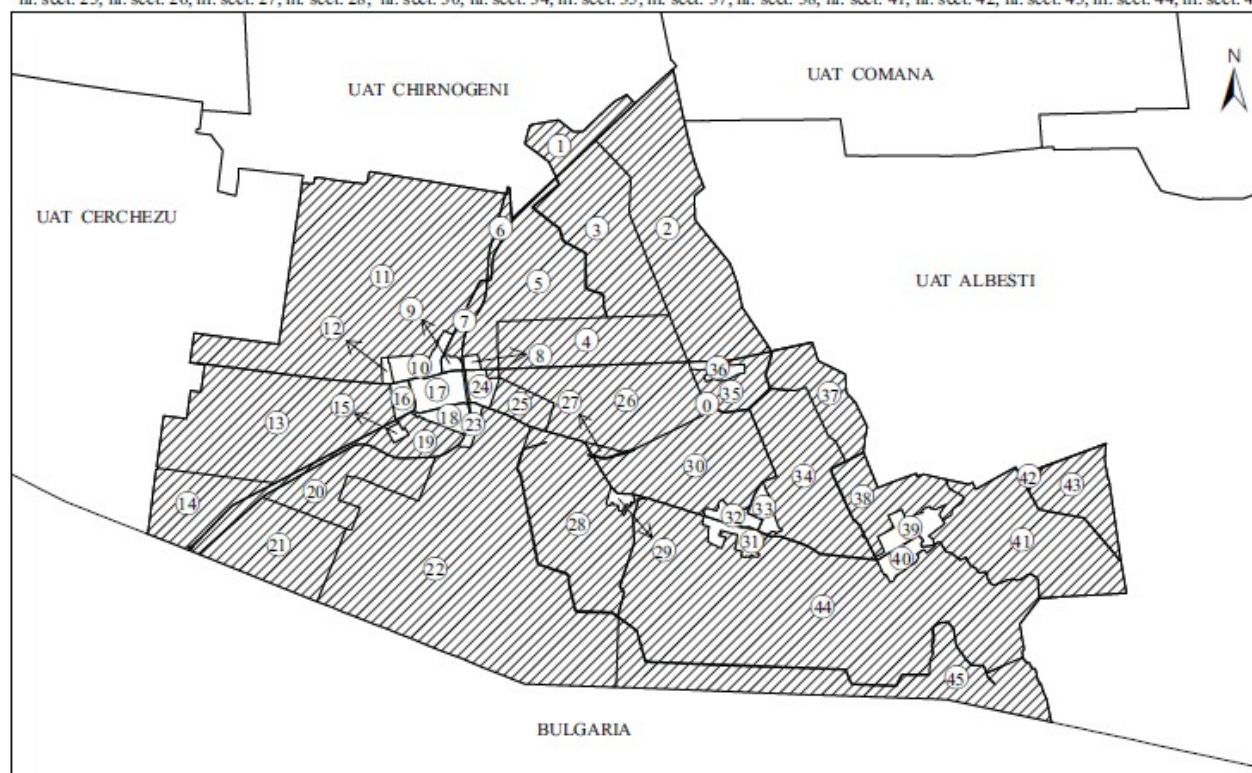


**ANEXA Nr. 7**

Reprezentarea grafică a sectoarelor cadastrale în care se desfășoară lucrări de înregistrare sistematică

Județ: CONSTANȚA  
UAT: NEGRU VODĂ

Sector: nr. sect. 1, nr. sect. 2, nr. sect. 3, nr. sect. 4, nr. sect. 5, nr. sect. 6, nr. sect. 7, nr. sect. 11, nr. sect. 13, nr. sect. 14, nr. sect. 19, nr. sect. 20, nr. sect. 21, nr. sect. 22, nr. sect. 25, nr. sect. 26, nr. sect. 27, nr. sect. 28, nr. sect. 30, nr. sect. 34, nr. sect. 35, nr. sect. 37, nr. sect. 38, nr. sect. 41, nr. sect. 42, nr. sect. 43, nr. sect. 44, nr. sect. 45



**ANEXA Nr. 8**



Reprezentarea grafică a sectoarelor cadastrale în care se desfășoară lucrări de înregistrare sistematică  
Județ: CONSTANȚA  
UAT: OLTINA

Sectoare: nr. sect. 35, nr. sect. 36

