

## ORDIN

**privind aprobarea începerii lucrărilor de înregistrare sistematică a imobilelor, pe sectoare cadastrale, în 6 unități administrativ – teritoriale din județele Constanța, Maramureș și Tulcea**

Având în vedere prevederile art. 11 alin. (1) din Legea cadastrului și a publicității imobiliare nr. 7/1996, republicată, cu modificările și completările ulterioare,

În temeiul art. 3 alin. (13) din Legea cadastrului și a publicității imobiliare nr. 7/1996, republicată, cu modificările și completările ulterioare și art. 15 alin. (3) din Regulamentul de organizare și funcționare al Agenției Naționale de Cadastru și Publicitate Imobiliară aprobat prin Hotărârea Guvernului nr. 1288/2012, cu modificările și completările ulterioare,

directorul general al Agenției Naționale de Cadastru și Publicitate Imobiliară emite prezentul

### ORDIN:

**Art. 1. (1)** – Se aprobă începerea lucrărilor de înregistrare sistematică a imobilelor, pe sectoare cadastrale, situate pe teritoriul a 6 unități administrativ – teritoriale din județele Constanța, Maramureș și Tulcea.

**(2)** – Unitățile administrativ – teritoriale și sectoarele cadastrale în care se desfășoară lucrările de înregistrare sistematică sunt prevăzute în Anexa nr. 1 la prezentul ordin.

**Art. 2.** – Reprezentarea grafică a sectoarelor cadastrale în care se desfășoară lucrările de înregistrare sistematică a imobilelor este prevăzută în Anexele nr. 2 – 7 la prezentul ordin.

**Art. 3.** – Anexele nr. 1 – 7 fac parte integrantă din prezentul ordin.

**Art. 4.** – Prezentul ordin se publică în Monitorul Oficial al României, Partea I.

Directorul general al Agenției Naționale de Cadastru

și Publicitate Imobiliară

Radu Codruț ȘTEFĂNESCU



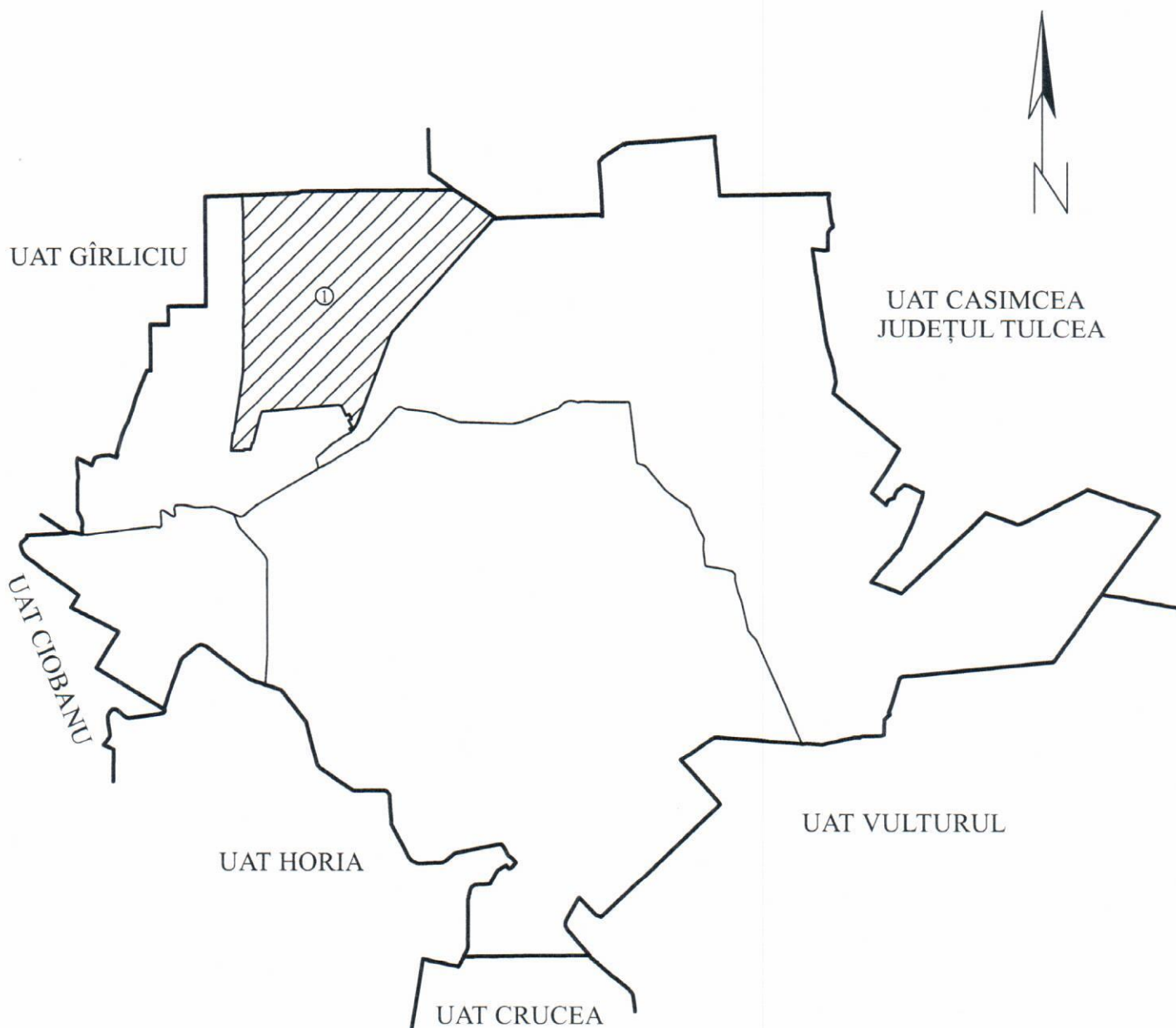
București

Nr. 1128 / 19.09.2016

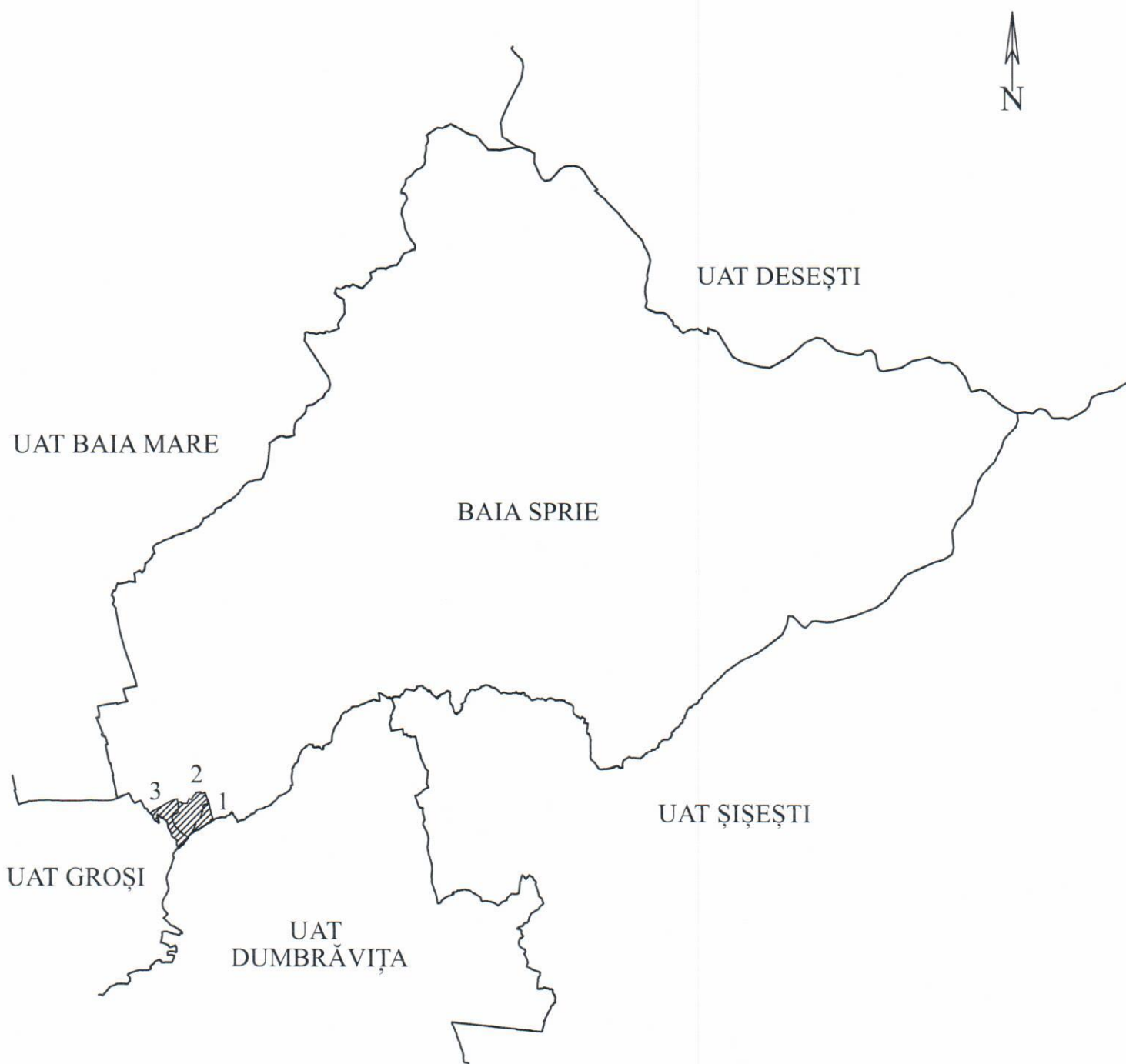
## Lista unităților administrativ-teritoriale și a sectoarelor cadastrale în care încep lucrările de înregistrare sistematică a imobilelor

Nr. Crt.	Denumirea unității administrativ-teritoriale	Județul	Sectoarele cadastrale în care încep lucrările de înregistrare sistematică a imobilelor
1	Saraiu	Constanța	1
2	Baia Sprie	Maramureș	1, 2, 3
3	Bogdan Vodă	Maramureș	1, 2
4	Beidaud	Tulcea	22
5	Cerna	Tulcea	2, 4, 26, 27, 28
6	Stejaru	Tulcea	1, 3, 5, 15, 16

Reprezentarea grafică a sectorului cadastral în care se desfășoară lucrări de înregistrare sistematică  
Sectorul nr. 1, UAT Saraiu, județul Constanța



Reprezentarea grafică a sectoarelor cadastrale în care se desfășoară lucrări de înregistrare sistematică  
Sectorul nr. 1, 2, 3, UAT- ul BAIA SPRIE , județul MARAMUREȘ

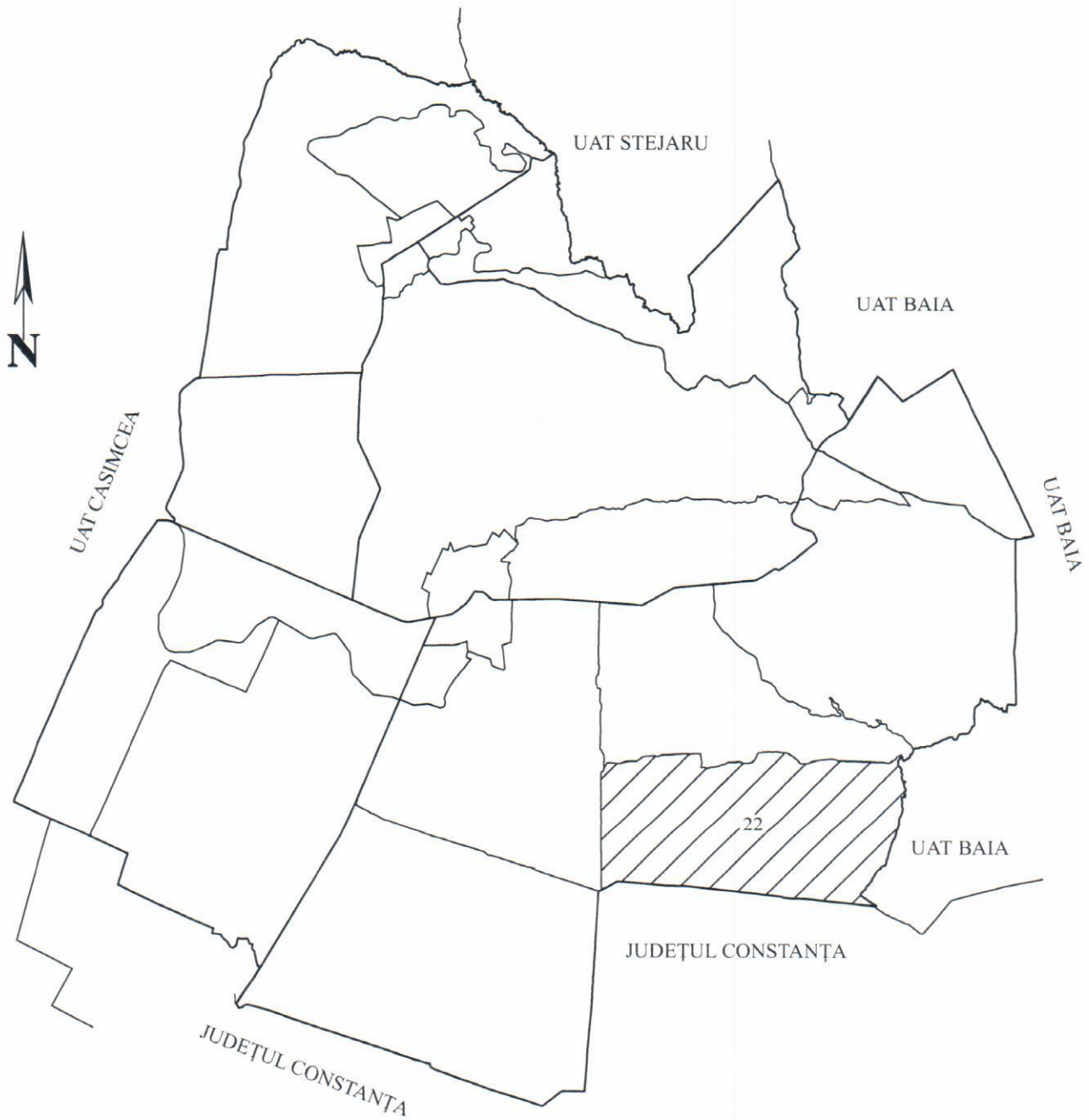


Reprezentarea grafică a sectorului cadastral în care se desfășoară lucrări de înregistrare sistematică  
Sectorul nr. 1, 2, UAT- ul BOGDAN VODĂ , județul MARAMUREȘ





Reprezentarea grafică a sectoarelor cadastrale în care se desfășoară lucrări de înregistrare sistematică  
Sectorul nr. 22, UAT- ul BEIDAUD , județul TULCEA



Reprezentarea grafică a sectorului cadastral în care se desfășoară lucrări de înregistrare sistematică  
Sectorul nr. 2, 4, 26, 27, 28, UAT- ul CERNA , județul TULCEA



Reprezentarea grafică a sectoarelor cadastrale în care se desfășoară lucrări de înregistrare sistematică

Sectorul nr. 1, 3, 5, 15, 16, UAT- ul STEJARU , județul TULCEA

