

**DATE DESPRE IMOBILUL NR. 6433**

Oficiul de Cadastru și Publicitate Imobiliară DOLJ
Biroul de Cadastru și Publicitate Imobiliară Craiova

A. Partea I. Descrierea imobilului

TEREN Extravilan

Adresa: Jud. Dolj, T7,P430

Nr. Crt	Nr cadastral Nr. topografic	Suprafața* (mp)	Observații / Referințe
A1		12.790	Sector cadastral:23 Teren neimprejmuit;

B. Partea II. Proprietari și acte

Inscrieri privitoare la dreptul de proprietate și alte drepturi reale		Referințe
/		
Act Normativ nr. 7, din 13/03/1996 emis de PARLAMENTUL ROMÂNIEI;		
B1	Inscrierea provizorie, drept de PROPRIETATE, dobandit prin Lege, cota actuala 1/1, cota initiala 1/1 1) NEIDENTIFICAT NEIDENTIFICAT, neidentificat	A1

C. Partea III. SARCINI .

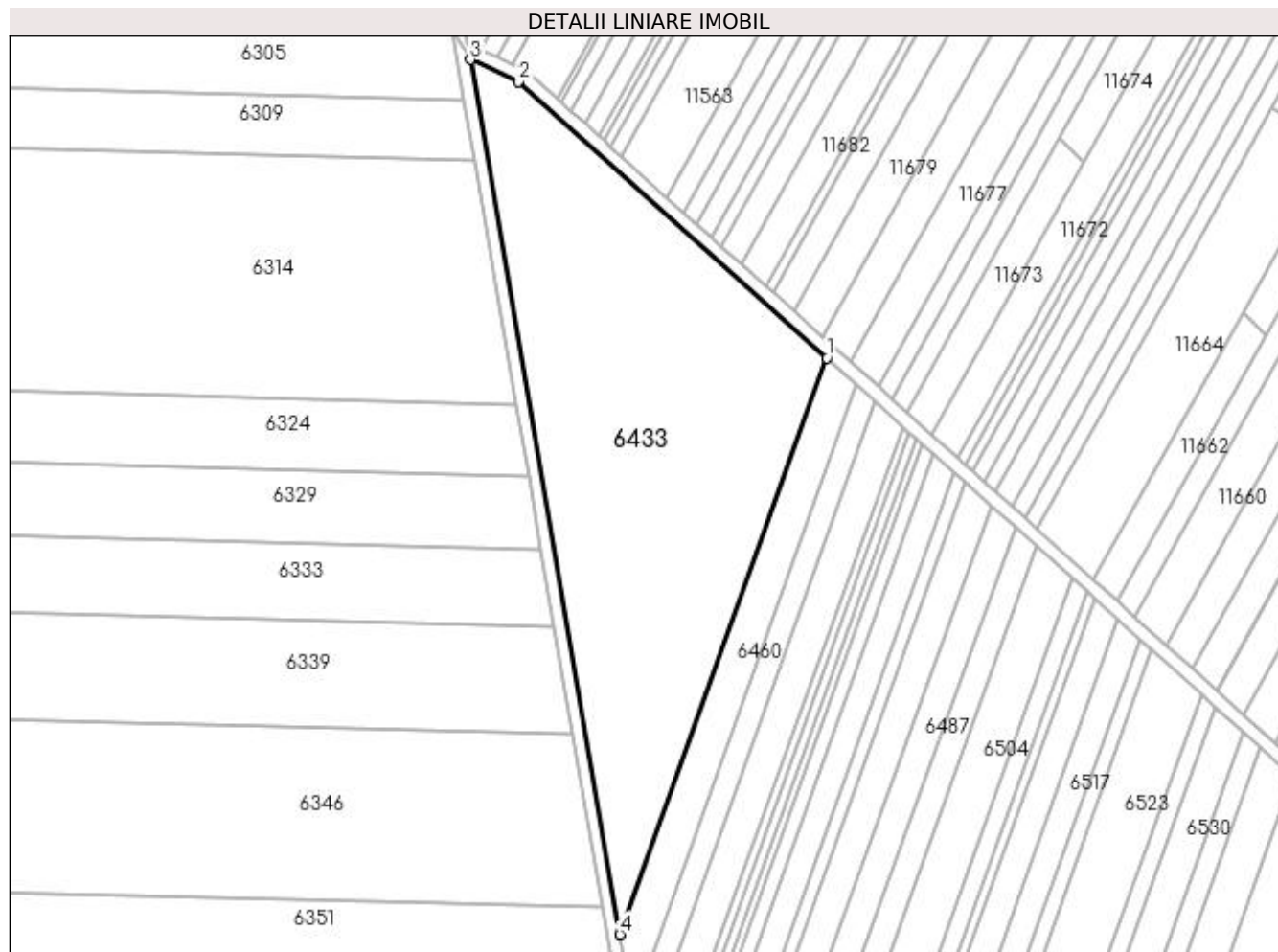
Inscrieri privind dezmembramintele dreptului de proprietate, drepturi reale de garanție și sarcini	Referințe
NU SUNT	

Anexa Nr. 1 La Partea I

Teren

Nr cadastral	Suprafața (mp)*	Observații / Referințe
	12.790	

* Suprafața este determinată în planul de proiecție Stereo 70.



Date referitoare la teren

Crt	Categorie folosință	Intra vilan	Suprafața (mp)	Tarla	Parcelă	Nr. topo	Observații / Referințe
1	arabil	NU	12.790	7	430	-	

Lungime Segmente

1) Valorile lungimilor segmentelor sunt obținute din proiecție în plan.

Punct început	X / Y	Punct sfârșit	X / Y	Lungime segment (** (m)
1	376.813,199 267.588,039	2	376.718,931 267.672,58	126.624
2	376.718,931 267.672,58	3	376.704,283 267.679,294	16.113
3	376.704,283 267.679,294	4	376.749,925 267.411,754	271.405
4	376.749,925 267.411,754	1	376.813,199 267.588,039	187.297

**** Lungimile segmentelor sunt determinate în planul de proiecție Stereo 70 și sunt rotunjite la 1 milimetru.**

***** Distanța dintre puncte este formată din segmente cumulate ce sunt mai mici decât valoarea 1 milimetru.**

**DATE DESPRE IMOBILUL NR. 6434**

Oficiul de Cadastru și Publicitate Imobiliară DOLJ
Biroul de Cadastru și Publicitate Imobiliară Craiova

A. Partea I. Descrierea imobilului

TEREN Extravilan

Adresa: Jud. Dolj, T13,P72/1

Nr. Crt	Nr cadastral Nr. topografic	Suprafața* (mp)	Observații / Referințe
A1		940	Sector cadastral:23 Teren neimprejmuit;

B. Partea II. Proprietari și acte

Inscrieri privitoare la dreptul de proprietate și alte drepturi reale	Referințe
/	
Act Administrativ nr. TDP nr. 225-14988, din 22/03/1996 emis de CJSAPT DOLJ;	
B1	A1
Intabulare, drept de PROPRIETATE, dobandit prin Reconstituire, cota actuala 1/1, cota initiala 1/1 1) COȘERAN MARIA, Lipsa CNP.	

C. Partea III. SARCINI .

Inscrieri privind dezmembramintele dreptului de proprietate, drepturi reale de garanție și sarcini	Referințe
NU SUNT	

Anexa Nr. 1 La Partea I

Teren

Nr cadastral	Suprafața (mp)*	Observații / Referințe
	940	

* Suprafața este determinată în planul de proiecție Stereo 70.

DETALII LINIARE IMOBIL



Date referitoare la teren

Crt	Categorie folosință	Intra vilan	Suprafața (mp)	Tarla	Parcelă	Nr. topo	Observații / Referințe
1	arabil	NU	940	13	72/1	-	

Lungime Segmente

1) Valorile lungimilor segmentelor sunt obținute din proiecție în plan.

Punct început	X / Y	Punct sfârșit	X / Y	Lungime segment (** (m)
1	376.728,458 267.073,28	2	376.726,64 267.057,737	15.649
2	376.726,64 267.057,737	3	376.781,468 267.047,872	55.708
3	376.781,468 267.047,872	4	376.782,548 267.056,463	8.659
4	376.782,548 267.056,463	5	376.783,628 267.065,054	8.659
5	376.783,628 267.065,054	6	376.783,727 267.065,841	0.793

Punct început	X / Y	Punct sfârșit	X / Y	Lungime segment (** (m)
6	376.783,727 267.065,841	1	376.728,458 267.073,28	55.767

** Lungimile segmentelor sunt determinate în planul de proiecție Stereo 70 și sunt rotunjite la 1 milimetru.

*** Distanța dintre puncte este formată din segmente cumulate ce sunt mai mici decât valoarea 1 milimetru.

**DATE DESPRE IMOBILUL NR. 6435**

Oficiul de Cadastru și Publicitate Imobiliară DOLJ
Biroul de Cadastru și Publicitate Imobiliară Craiova

A. Partea I. Descrierea imobilului

TEREN Extravilan

Adresa: Jud. Dolj, T13,P71/1

Nr. Crt	Nr cadastral Nr. topografic	Suprafața* (mp)	Observații / Referințe
A1		496	Sector cadastral:23 Teren neimprejmuit;

B. Partea II. Proprietari și acte

Inscrieri privitoare la dreptul de proprietate și alte drepturi reale		Referințe
/		
Act Administrativ nr. TDP nr. 388-44327, din 01/08/1996 emis de CJS DAPT DOLJ;		
B1	Intabulare, drept de PROPRIETATE, dobandit prin Lege, cota actuala 1/1, cota initiala 1/1 1) GIGEA MARIA, Lipsă CNP.	A1

C. Partea III. SARCINI .

Inscrieri privind dezmembramintele dreptului de proprietate, drepturi reale de garanție și sarcini	Referințe
NU SUNT	

Anexa Nr. 1 La Partea I

Teren

Nr cadastral	Suprafața (mp)*	Observații / Referințe
	496	

* Suprafața este determinată în planul de proiecție Stereo 70.

DETALII LINIARE IMOBIL



Date referitoare la teren

Crt	Categorie folosință	Intravilan	Suprafața (mp)	Tarla	Parcelă	Nr. topo	Observații / Referințe
1	arabil	NU	496	13	71/1	-	

Lungime Segmente

1) Valorile lungimilor segmentelor sunt obținute din proiecție în plan.

Punct început	X / Y	Punct sfârșit	X / Y	Lungime segment (** (m)
1	376.729,491 267.082,109	2	376.728,458 267.073,28	8.889
2	376.728,458 267.073,28	3	376.783,727 267.065,841	55.767
3	376.783,727 267.065,841	4	376.784,836 267.074,661	8.889
4	376.784,836 267.074,661	1	376.729,491 267.082,109	55.844

**** Lungimile segmentelor sunt determinate în planul de proiecție Stereo 70 și sunt rotunjite la 1 milimetru.**

***** Distanța dintre puncte este formată din segmente cumulate ce sunt mai mici decât valoarea 1 milimetru.**

**DATE DESPRE IMOBILUL NR. 6436**

Oficiul de Cadastru și Publicitate Imobiliară DOLJ
Biroul de Cadastru și Publicitate Imobiliară Craiova

A. Partea I. Descrierea imobilului

TEREN Extravilan

Adresa: Jud. Dolj, T13,P71

Nr. Crt	Nr cadastral Nr. topografic	Suprafața* (mp)	Observații / Referințe
A1		1.024	Sector cadastral:23 Teren neimprejmuit;

B. Partea II. Proprietari și acte

Inscrieri privitoare la dreptul de proprietate și alte drepturi reale	Referințe
/	
Act Administrativ nr. TDP nr. 165-42747, din 17/02/1995 emis de CJSAPT DOLJ;	
B1	A1
Intabulare, drept de PROPRIETATE, dobandit prin Reconstituire, cota actuala 1/1, cota initiala 1/1 1) BÎRSANU MARIN, Lipsa CNP.	

C. Partea III. SARCINI .

Inscrieri privind dezmembramintele dreptului de proprietate, drepturi reale de garanție și sarcini	Referințe
NU SUNT	

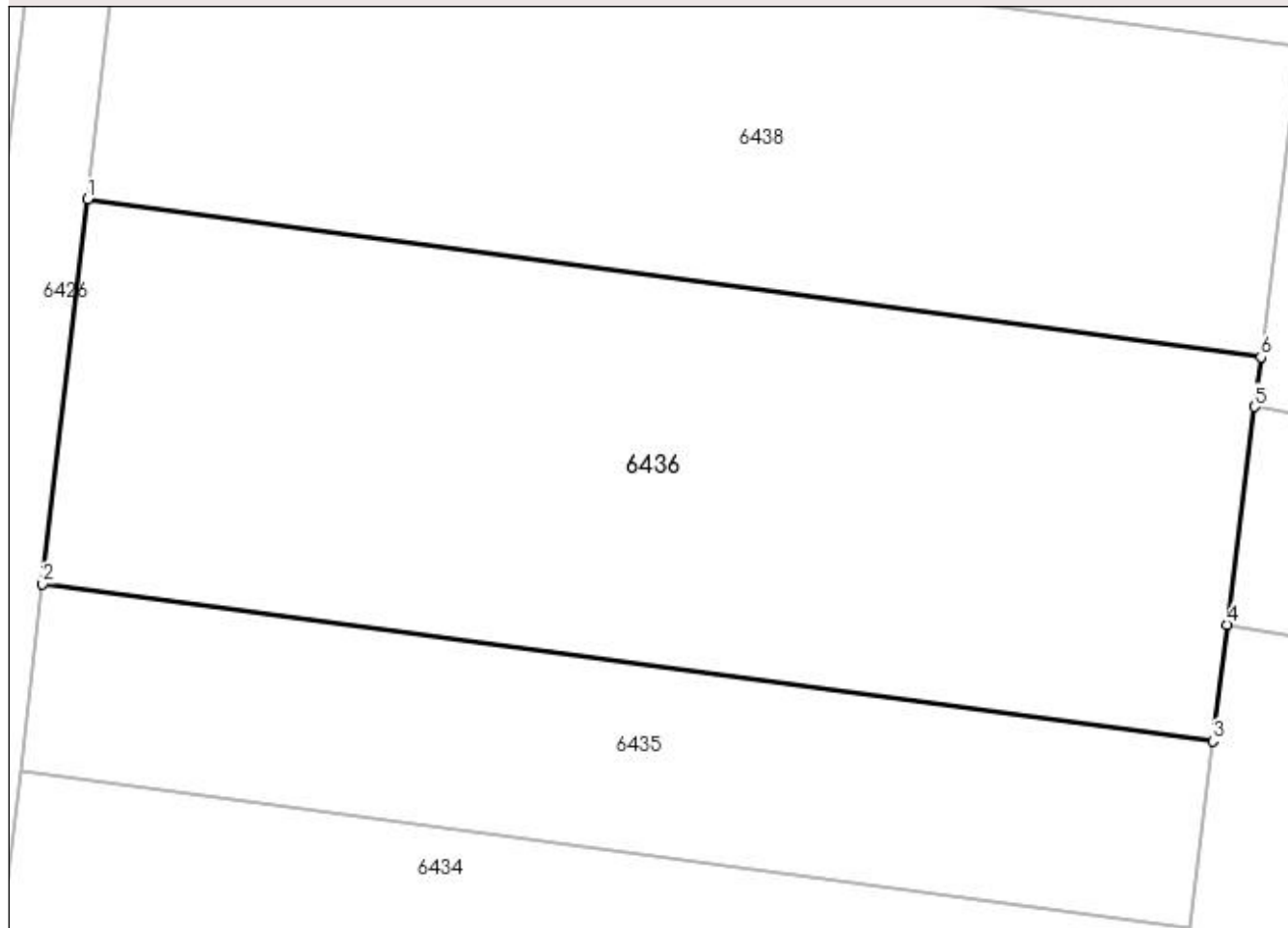
Anexa Nr. 1 La Partea I

Teren

Nr cadastral	Suprafața (mp)*	Observații / Referințe
	1.024	

* Suprafața este determinată în planul de proiecție Stereo 70.

DETALII LINIARE IMOBIL



Date referitoare la teren

Crt	Categorie folosință	Intravilan	Suprafața (mp)	Tarla	Parcelă	Nr. topo	Observații / Referințe
1	arabil	NU	1.024	13	71	-	

Lungime Segmente

1) Valorile lungimilor segmentelor sunt obținute din proiecție în plan.

Punct început	X / Y	Punct sfârșit	X / Y	Lungime segment (** (m)
1	376.731,62 267.100,298	2	376.729,491 267.082,109	18.313
2	376.729,491 267.082,109	3	376.784,836 267.074,661	55.844
3	376.784,836 267.074,661	4	376.785,53 267.080,174	5.557
4	376.785,53 267.080,174	5	376.786,826 267.090,483	10.39
5	376.786,826 267.090,483	6	376.787,121 267.092,829	2.364

Punct început	X / Y	Punct sfârșit	X / Y	Lungime segment (** (m)
6	376.787,121 267.092,829	1	376.731,62 267.100,298	56.001

** Lungimile segmentelor sunt determinate în planul de proiecție Stereo 70 și sunt rotunjite la 1 milimetru.

*** Distanța dintre puncte este formată din segmente cumulate ce sunt mai mici decât valoarea 1 milimetru.

**DATE DESPRE IMOBILUL NR. 6437**

Oficiul de Cadastru și Publicitate Imobiliară DOLJ
Biroul de Cadastru și Publicitate Imobiliară Craiova

A. Partea I. Descrierea imobilului

TEREN Extravilan

Adresa: Jud. Dolj, T17,P451

Nr. Crt	Nr cadastral Nr. topografic	Suprafața* (mp)	Observații / Referințe
A1		2.184	Sector cadastral:23 Teren neimprejmuit;

B. Partea II. Proprietari și acte

Inscrieri privitoare la dreptul de proprietate și alte drepturi reale		Referințe
/		
Act Normativ nr. 7, din 13/03/1996 emis de PARLAMENTUL ROMÂNIEI;		
B1	Inscrierea provizorie, drept de PROPRIETATE, dobandit prin Lege, cota actuala 1/1, cota initiala 1/1 1) NEIDENTIFICAT NEIDENTIFICAT, neidentificat	A1

C. Partea III. SARCINI .

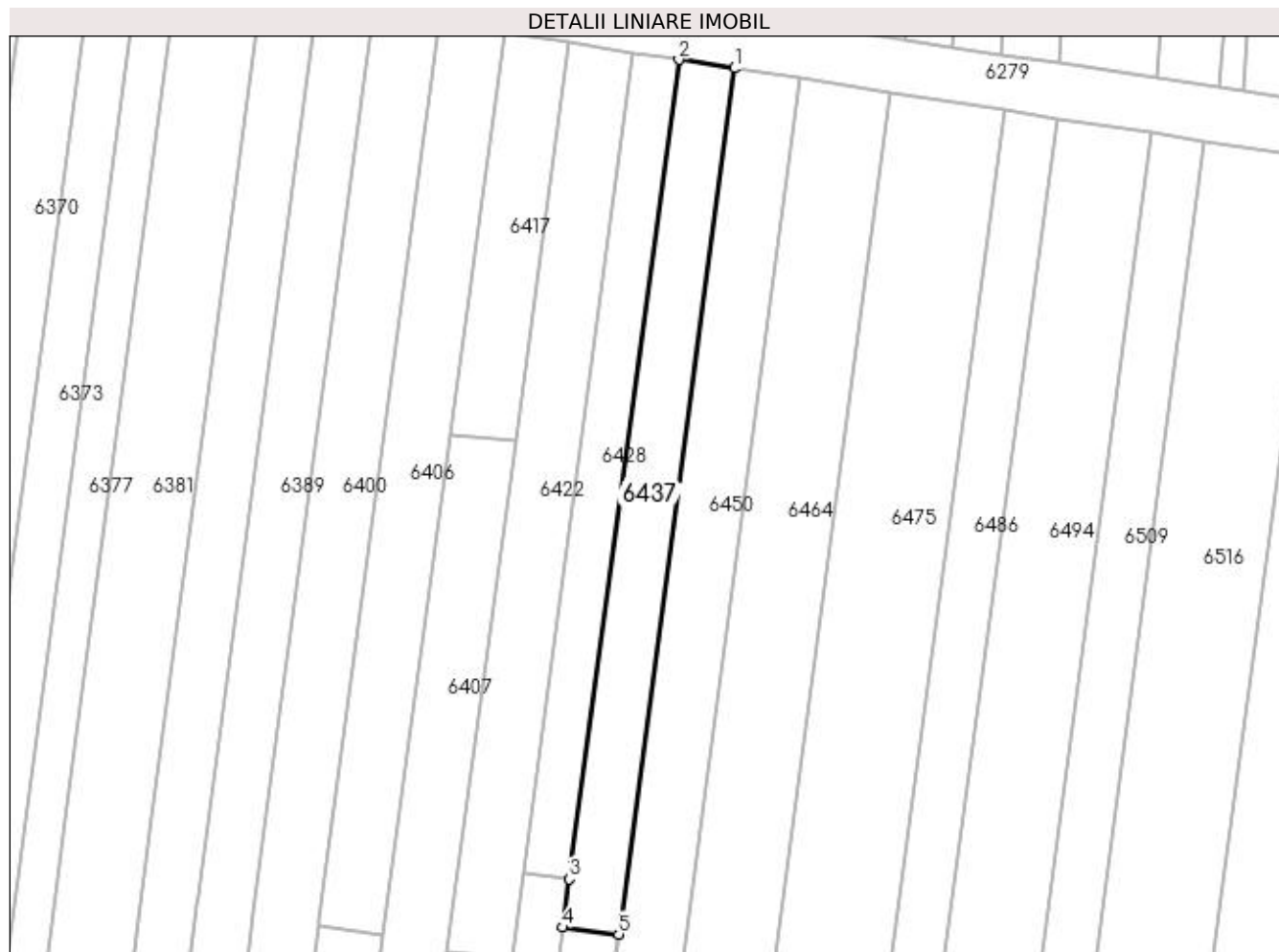
Inscrieri privind dezmembramintele dreptului de proprietate, drepturi reale de garanție și sarcini	Referințe
NU SUNT	

Anexa Nr. 1 La Partea I

Teren

Nr cadastral	Suprafața (mp)*	Observații / Referințe
	2.184	

* Suprafața este determinată în planul de proiecție Stereo 70.



Date referitoare la teren

Crt	Categorie folosință	Intra vilan	Suprafața (mp)	Tarla	Parcelă	Nr. topo	Observații / Referințe
1	arabil	NU	2.184	17	451	-	

Lungime Segmente

1) Valorile lungimilor segmentelor sunt obținute din proiecție în plan.

Punct început	X / Y	Punct sfârșit	X / Y	Lungime segment (** (m)
1	376.776,935 266.568,469	2	376.765,233 266.570,28	11.841
2	376.765,233 266.570,28	3	376.742,137 266.397,42	174.396
3	376.742,137 266.397,42	4	376.740,78 266.387,268	10.242
4	376.740,78 266.387,268	5	376.752,529 266.385,805	11.84
5	376.752,529 266.385,805	1	376.776,935 266.568,469	184.287

**** Lungimile segmentelor sunt determinate în planul de proiecție Stereo 70 și sunt rotunjite la 1 milimetru.**

***** Distanța dintre puncte este formată din segmente cumulate ce sunt mai mici decât valoarea 1 milimetru.**

**DATE DESPRE IMOBILUL NR. 6438**

Oficiul de Cadastru și Publicitate Imobiliară DOLJ
Biroul de Cadastru și Publicitate Imobiliară Craiova

A. Partea I. Descrierea imobilului

TEREN Extravilan

Adresa: Jud. Dolj, T13,P70

Nr. Crt	Nr cadastral Nr. topografic	Suprafața* (mp)	Observații / Referințe
A1		828	Sector cadastral:23 Teren neimprejmuit;

B. Partea II. Proprietari și acte

Inscrieri privitoare la dreptul de proprietate și alte drepturi reale	Referințe
/	
Act Administrativ nr. TDP nr. 370-44327, din 18/07/1996 emis de CJSAPT DOLJ;	
B1	A1
Intabulare, drept de PROPRIETATE, dobândit prin Reconstituire, cota actuala 1/1, cota initiala 1/1 1) BRĂȚAN CONSTANTIN , Lipsa CNP.	

C. Partea III. SARCINI .

Inscrieri privind dezmembramintele dreptului de proprietate, drepturi reale de garanție și sarcini	Referințe
NU SUNT	

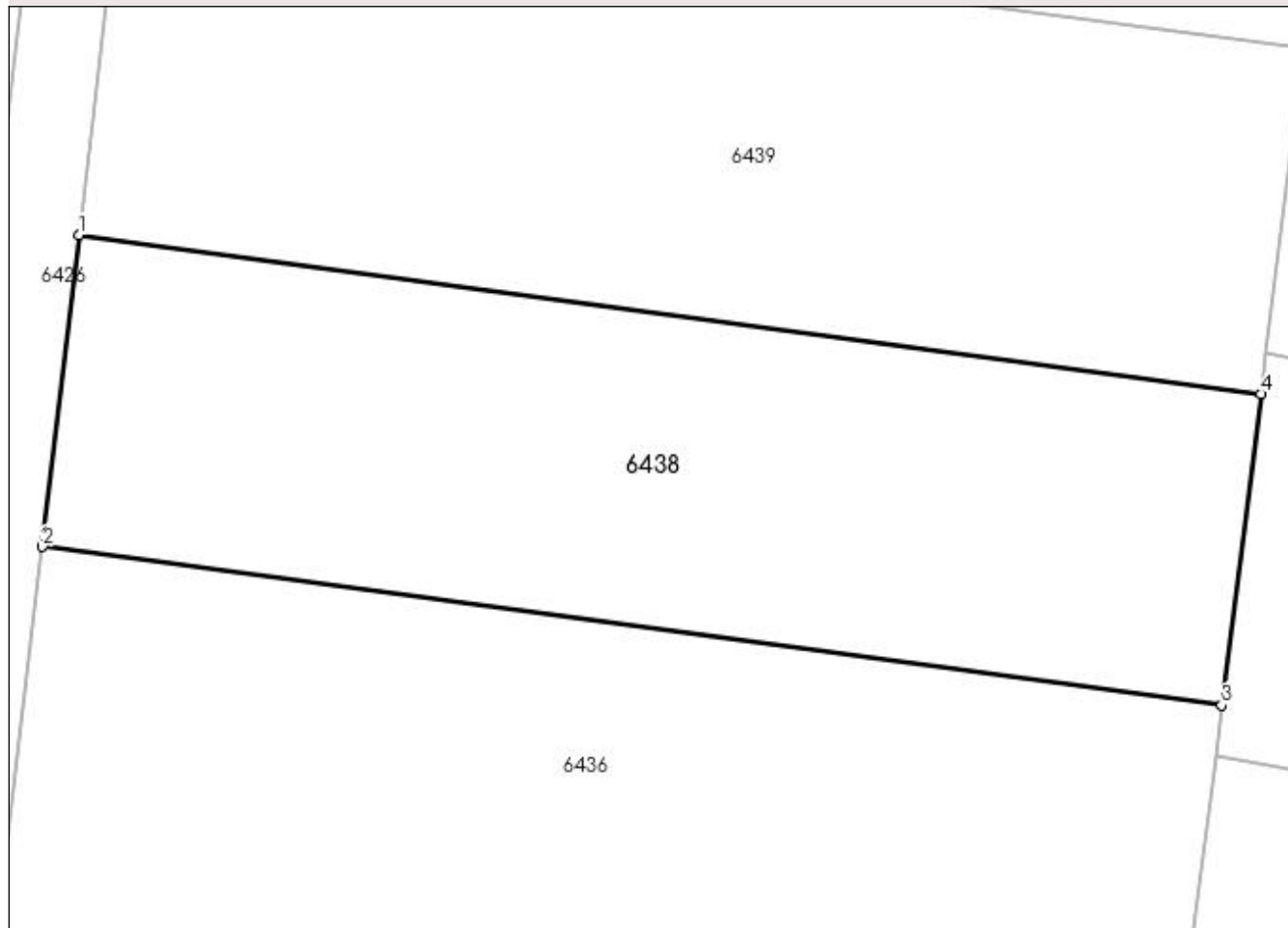
Anexa Nr. 1 La Partea I

Teren

Nr cadastral	Suprafața (mp)*	Observații / Referințe
	828	

* Suprafața este determinată în planul de proiecție Stereo 70.

DETALII LINIARE IMOBIL



Date referitoare la teren

Crt	Categorie folosință	Intra vilan	Suprafața (mp)	Tarla	Parcelă	Nr. topo	Observații / Referințe
1	arabil	NU	828	13	70	-	

Lungime Segmente

1) Valorile lungimilor segmentelor sunt obținute din proiecție în plan.

Punct început	X / Y	Punct sfârșit	X / Y	Lungime segment (** (m)
1	376.733,336 267.114,969	2	376.731,62 267.100,298	14.771
2	376.731,62 267.100,298	3	376.787,121 267.092,829	56.001
3	376.787,121 267.092,829	4	376.788,964 267.107,482	14.768
4	376.788,964 267.107,482	1	376.733,336 267.114,969	56.13

**** Lungimile segmentelor sunt determinate în planul de proiecție Stereo 70 și sunt rotunjite la 1 milimetru.**

***** Distanța dintre puncte este formată din segmente cumulate ce sunt mai mici decât valoarea 1 milimetru.**

**DATE DESPRE IMOBILUL NR. 6439**

Oficiul de Cadastru și Publicitate Imobiliară DOLJ
Biroul de Cadastru și Publicitate Imobiliară Craiova

A. Partea I. Descrierea imobilului

TEREN Extravilan

Adresa: Jud. Dolj, T13,P69

Nr. Crt	Nr cadastral Nr. topografic	Suprafața* (mp)	Observații / Referințe
A1		920	Sector cadastral:23 Teren neimprejmuit;

B. Partea II. Proprietari și acte

Inscrieri privitoare la dreptul de proprietate și alte drepturi reale	Referințe
/	
Act Administrativ nr. TDP nr. 397-44327, din 05/08/1996 emis de CJSAPT DOLJ;	
B1	A1
Intabulare, drept de PROPRIETATE, dobandit prin Reconstituire, cota actuala 1/1, cota initiala 1/1 1) BUTALIU TITU, Lipsa CNP.	

C. Partea III. SARCINI .

Inscrieri privind dezmembramintele dreptului de proprietate, drepturi reale de garanție și sarcini	Referințe
NU SUNT	

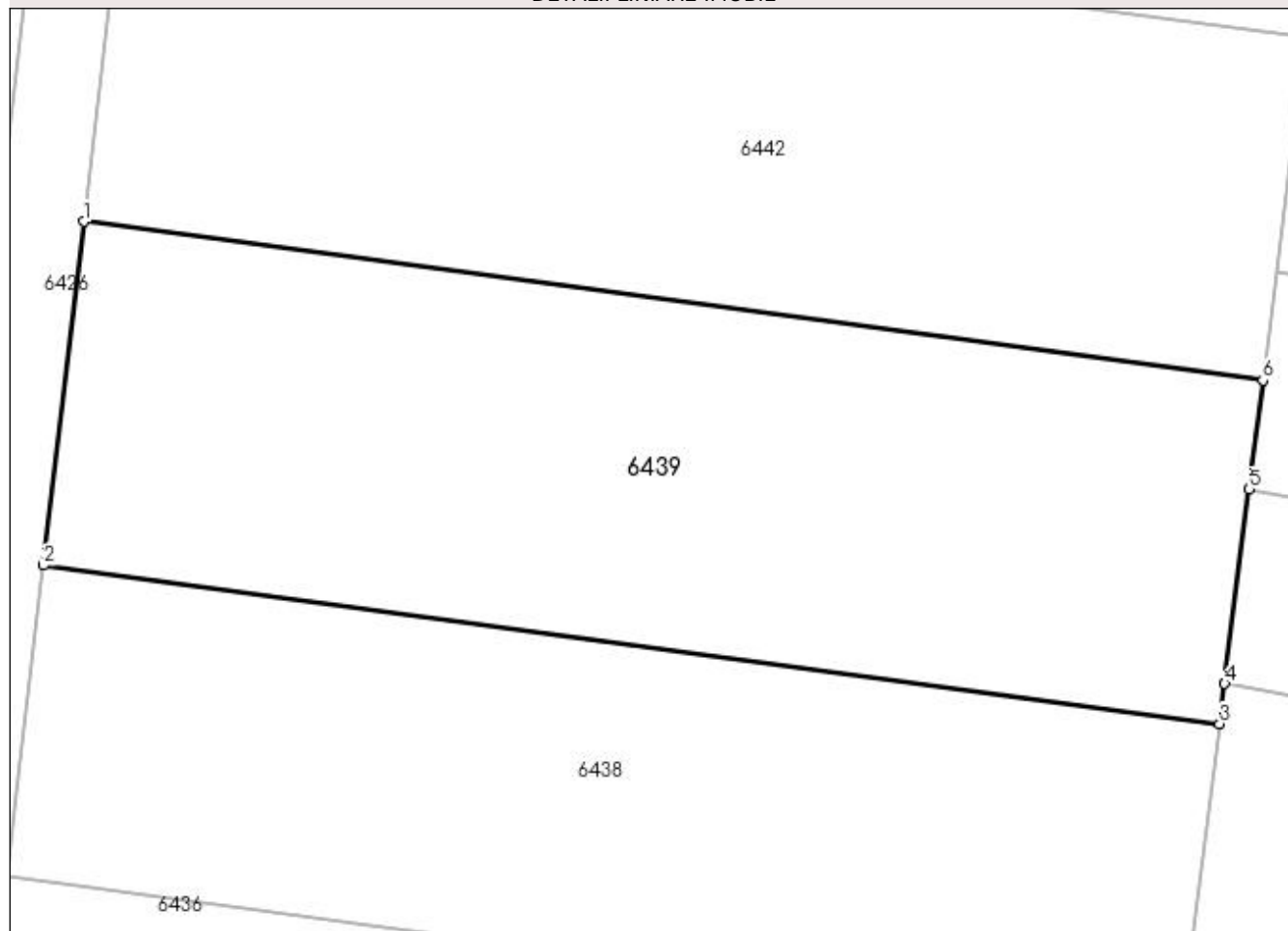
Anexa Nr. 1 La Partea I

Teren

Nr cadastral	Suprafața (mp)*	Observații / Referințe
	920	

* Suprafața este determinată în planul de proiecție Stereo 70.

DETALII LINIARE IMOBIL



Date referitoare la teren

Crt	Categorie folosință	Intra vilan	Suprafața (mp)	Tarla	Parcelă	Nr. topo	Observații / Referințe
1	arabil	NU	920	13	69	-	

Lungime Segmente

1) Valorile lungimilor segmentelor sunt obținute din proiecție în plan.

Punct început	X / Y	Punct sfârșit	X / Y	Lungime segment (** (m)
1	376.735,239 267.131,231	2	376.733,336 267.114,969	16.373
2	376.733,336 267.114,969	3	376.788,964 267.107,482	56.13
3	376.788,964 267.107,482	4	376.789,203 267.109,383	1.916
4	376.789,203 267.109,383	5	376.790,358 267.118,566	9.255
5	376.790,358 267.118,566	6	376.791,007 267.123,725	5.2

Punct început	X / Y	Punct sfârșit	X / Y	Lungime segment (** (m)
6	376.791,007 267.123,725	1	376.735,239 267.131,231	56.271

** Lungimile segmentelor sunt determinate în planul de proiecție Stereo 70 și sunt rotunjite la 1 milimetru.

*** Distanța dintre puncte este formată din segmente cumulate ce sunt mai mici decât valoarea 1 milimetru.

**DATE DESPRE IMOBILUL NR. 6440**

Oficiul de Cadastru și Publicitate Imobiliară DOLJ
Biroul de Cadastru și Publicitate Imobiliară Craiova

A. Partea I. Descrierea imobilului

TEREN Extravilan

Adresa: Jud. Dolj, T13,P78

Nr. Crt	Nr cadastral Nr. topografic	Suprafața* (mp)	Observații / Referințe
A1		720	Sector cadastral:23 Teren neimprejmuit;

B. Partea II. Proprietari și acte

Inscrieri privitoare la dreptul de proprietate și alte drepturi reale	Referințe
/	
Act Administrativ nr. TDP nr. 261-14988, din 18/04/1996 emis de CJSAPT DOLJ;	
B1	A1
Intabulare, drept de PROPRIETATE, dobandit prin Reconstituire, cota actuala 1/1, cota initiala 1/1 1) BUTALIU DUMITRU, Lipsa CNP.	

C. Partea III. SARCINI .

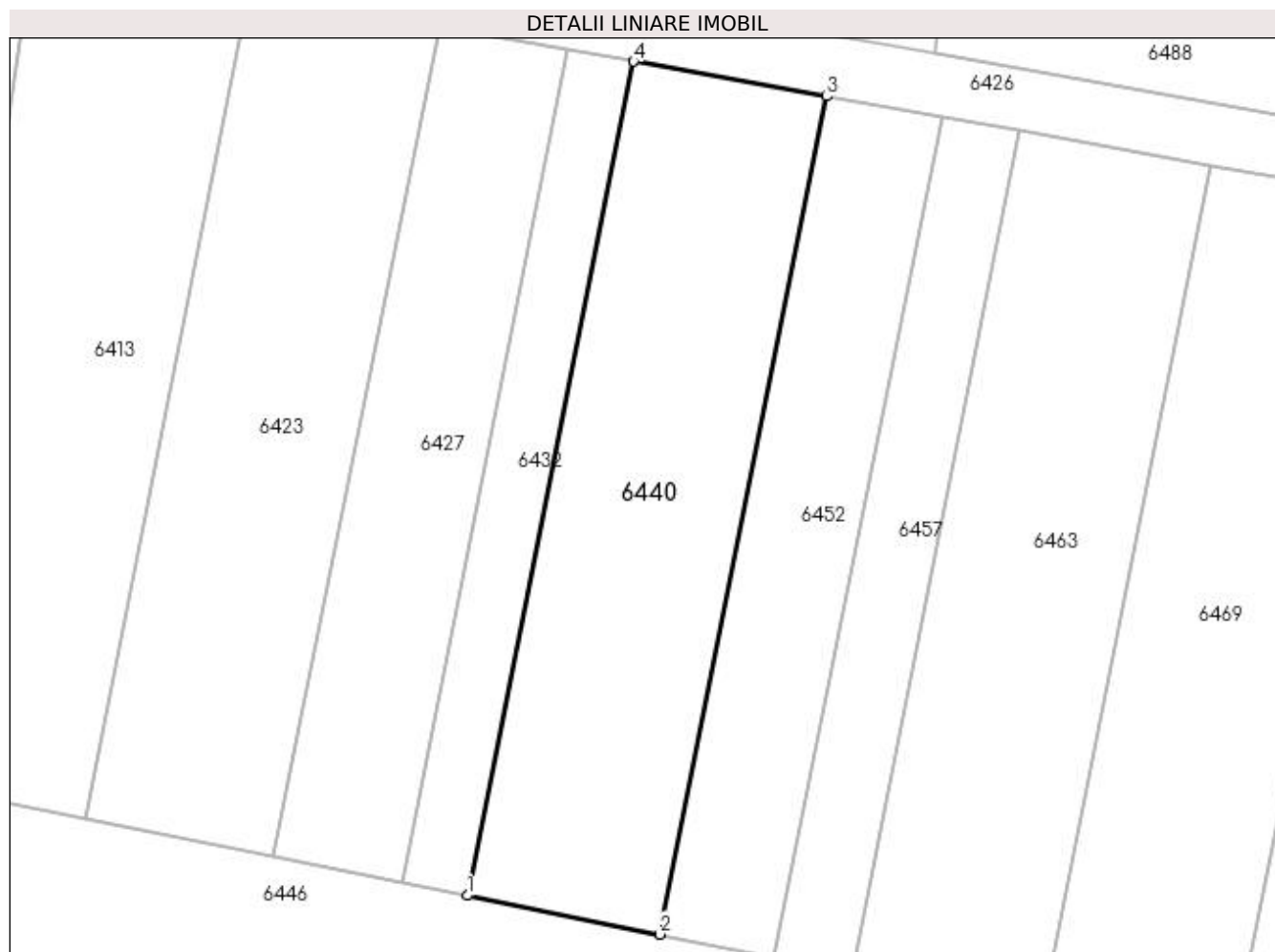
Inscrieri privind dezmembramintele dreptului de proprietate, drepturi reale de garanție și sarcini	Referințe
NU SUNT	

Anexa Nr. 1 La Partea I

Teren

Nr cadastral	Suprafața (mp)*	Observații / Referințe
	720	

* Suprafața este determinată în planul de proiecție Stereo 70.



Date referitoare la teren

Crt	Categorie folosință	Intra vilan	Suprafața (mp)	Tarla	Parcelă	Nr. topo	Observații / Referințe
1	arabil	NU	720	13	78	-	

Lungime Segmente

1) Valorile lungimilor segmentelor sunt obținute din proiecție în plan.

Punct început	X / Y	Punct sfârșit	X / Y	Lungime segment (** (m)
1	376.750,802 266.992,685	2	376.763,432 266.990,14	12.884
2	376.763,432 266.990,14	3	376.774,389 267.045,081	56.023
3	376.774,389 267.045,081	4	376.761,707 267.047,363	12.886
4	376.761,707 267.047,363	1	376.750,802 266.992,685	55.755

**** Lungimile segmentelor sunt determinate în planul de proiecție Stereo 70 și sunt rotunjite la 1 milimetru.**

***** Distanța dintre puncte este formată din segmente cumulate ce sunt mai mici decât valoarea 1 milimetru.**

**DATE DESPRE IMOBILUL NR. 6441**

Oficiul de Cadastru și Publicitate Imobiliară DOLJ
Biroul de Cadastru și Publicitate Imobiliară Craiova

A. Partea I. Descrierea imobilului

TEREN Extravilan

Adresa: Jud. Dolj, T17,P207

Nr. Crt	Nr cadastral Nr. topografic	Suprafața* (mp)	Observații / Referințe
A1		1.999	Sector cadastral:23 Teren neimprejmuit;

B. Partea II. Proprietari și acte

Inscrieri privitoare la dreptul de proprietate și alte drepturi reale	Referințe
/	
Act Administrativ nr. TDP nr. 788-44580, din 07/10/1996 emis de CJSAPT DOLJ;	
B1	A1
Intabulare, drept de PROPRIETATE, dobândit prin Reconstituire, cota actuala 1/1, cota initiala 1/1 1) GANĂ FLOREA, Lipsa CNP.	

C. Partea III. SARCINI .

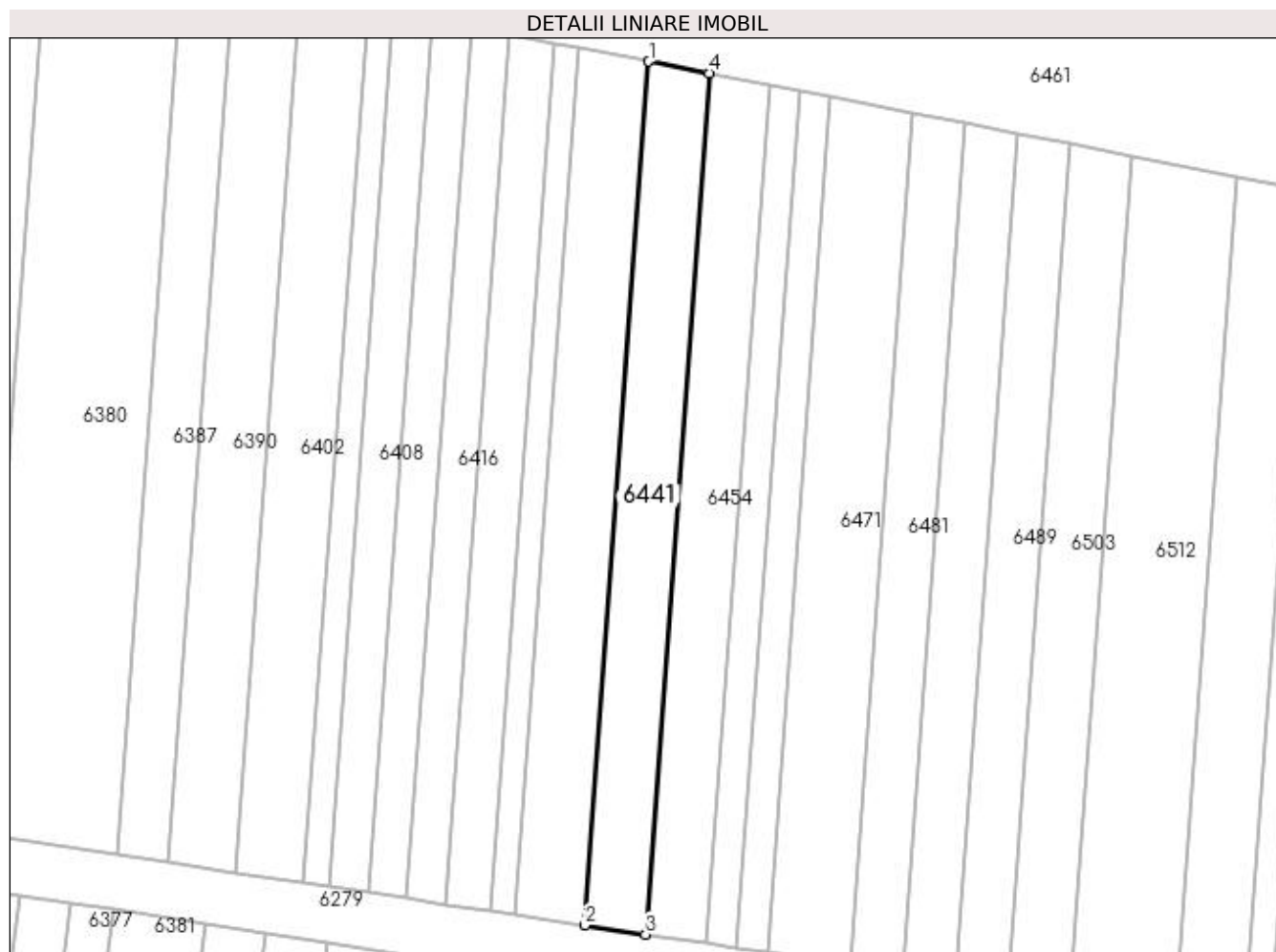
Inscrieri privind dezmembramintele dreptului de proprietate, drepturi reale de garanție și sarcini	Referințe
NU SUNT	

Anexa Nr. 1 La Partea I

Teren

Nr cadastral	Suprafața (mp)*	Observații / Referințe
	1.999	

* Suprafața este determinată în planul de proiecție Stereo 70.



Date referitoare la teren

Crt	Categorie folosință	Intra vilan	Suprafața (mp)	Tarla	Parcelă	Nr. topo	Observații / Referințe
1	arabil	NU	1.999	17	207	-	

Lungime Segmente

1) Valorile lungimilor segmentelor sunt obținute din proiecție în plan.

Punct început	X / Y	Punct sfârșit	X / Y	Lungime segment (** (m)
1	376.763,494 266.751,469	2	376.751,061 266.583,553	168.376
2	376.751,061 266.583,553	3	376.762,855 266.581,797	11.924
3	376.762,855 266.581,797	4	376.775,248 266.749,175	167.836
4	376.775,248 266.749,175	1	376.763,494 266.751,469	11.976

**** Lungimile segmentelor sunt determinate în planul de proiecție Stereo 70 și sunt rotunjite la 1 milimetru.**

***** Distanța dintre puncte este formată din segmente cumulate ce sunt mai mici decât valoarea 1 milimetru.**

**DATE DESPRE IMOBILUL NR. 6442**

Oficiul de Cadastru și Publicitate Imobiliară DOLJ
Biroul de Cadastru și Publicitate Imobiliară Craiova

A. Partea I. Descrierea imobilului

TEREN Extravilan

Adresa: Jud. Dolj, T13,P68

Nr. Crt	Nr cadastral Nr. topografic	Suprafața* (mp)	Observații / Referințe
A1		920	Sector cadastral:23 Teren neimprejmuit;

B. Partea II. Proprietari și acte

Inscrieri privitoare la dreptul de proprietate și alte drepturi reale	Referințe
/	
Act Administrativ nr. TDP nr. 267-14988, din 18/04/1996 emis de CJSAPT DOLJ;	
B1	A1
Intabulare, drept de PROPRIETATE, dobandit prin Reconstituire, cota actuala 1/1, cota initiala 1/1 1) MOTAȚAIANU MARIA , Lipsa CNP.	

C. Partea III. SARCINI .

Inscrieri privind dezmembramintele dreptului de proprietate, drepturi reale de garanție și sarcini	Referințe
NU SUNT	

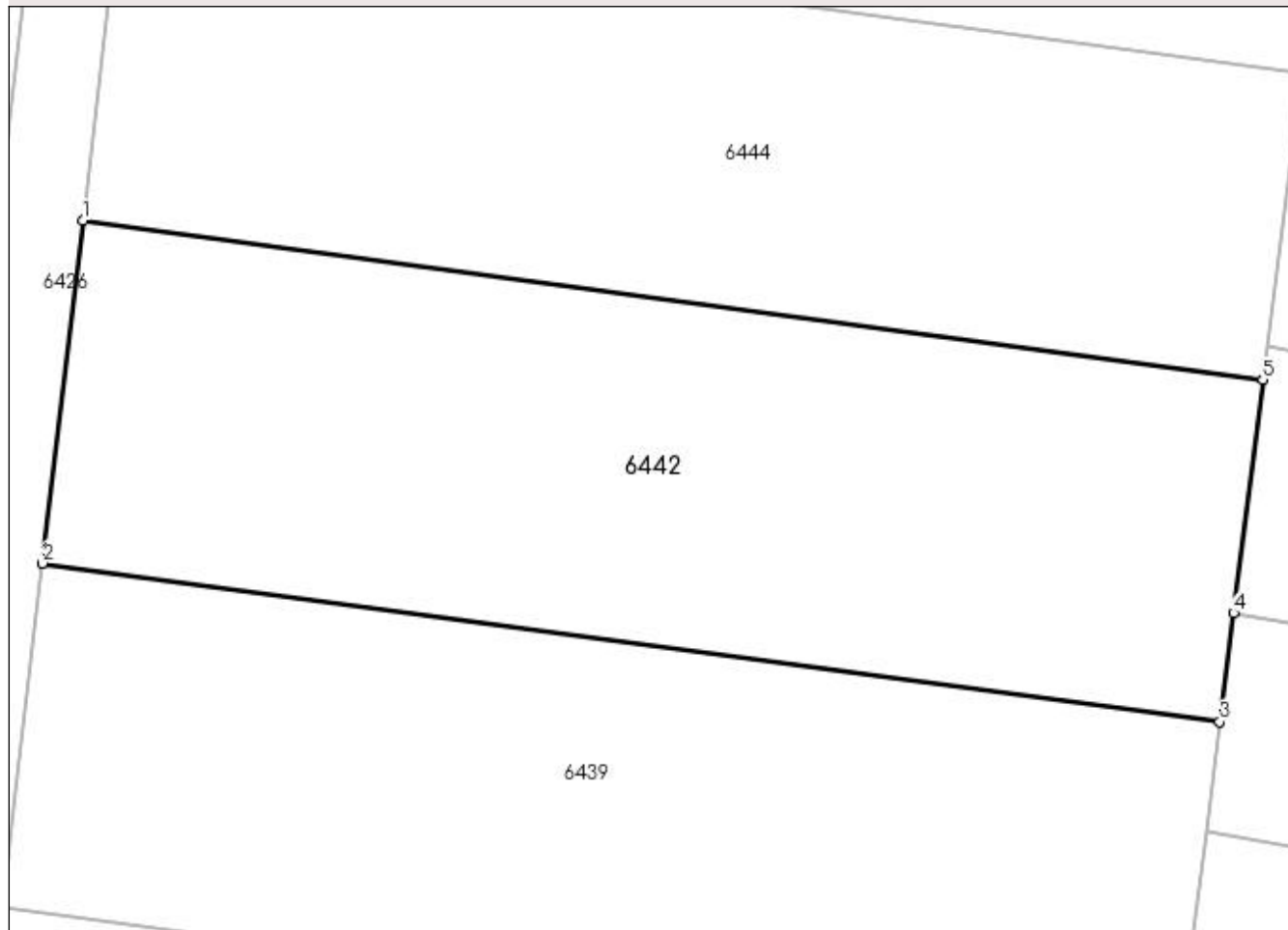
Anexa Nr. 1 La Partea I

Teren

Nr cadastral	Suprafața (mp)*	Observații / Referințe
	920	

* Suprafața este determinată în planul de proiecție Stereo 70.

DETALII LINIARE IMOBIL



Date referitoare la teren

Crt	Categorie folosință	Intra vilan	Suprafața (mp)	Tarla	Parcelă	Nr. topo	Observații / Referințe
1	arabil	NU	920	13	68	-	

Lungime Segmente

1) Valorile lungimilor segmentelor sunt obținute din proiecție în plan.

Punct început	X / Y	Punct sfârșit	X / Y	Lungime segment (** (m)
1	376.737,136 267.147,451	2	376.735,239 267.131,231	16.331
2	376.735,239 267.131,231	3	376.791,007 267.123,725	56.271
3	376.791,007 267.123,725	4	376.791,654 267.128,875	5.19
4	376.791,654 267.128,875	5	376.793,044 267.139,927	11.139
5	376.793,044 267.139,927	1	376.737,136 267.147,451	56.412

**** Lungimile segmentelor sunt determinate în planul de proiecție Stereo 70 și sunt rotunjite la 1 milimetru.**

***** Distanța dintre puncte este formată din segmente cumulate ce sunt mai mici decât valoarea 1 milimetru.**

**DATE DESPRE IMOBILUL NR. 6443**

Oficiul de Cadastru și Publicitate Imobiliară DOLJ
 Biroul de Cadastru și Publicitate Imobiliară Craiova

A. Partea I. Descrierea imobilului

TEREN Extravilan

Adresa: Jud. Dolj, T 17, P224

Nr. Crt	Nr cadastral Nr. topografic	Suprafața* (mp)	Observații / Referințe
A1	30357	Din acte: 42.000 Masurata: 43.271	Sector cadastral:23 Teren neimprejmit;

B. Partea II. Proprietari și acte

Inscrieri privitoare la dreptul de proprietate și alte drepturi reale		Referințe
9760 / 05/02/2013		
Act Normativ nr. ORDINUL PREFECTULUI NR. 73, din 26/03/2004 emis de PREFECTURA JUDETULUI DOLJ;		
B1	Intabulare, drept de PROPRIETATE, dobandit prin Lege, cota actuala 1/1, cota initiala 1/1 1) COMUNA BISTRET, CIF:4553895, domeniul privat	A1

C. Partea III. SARCINI .

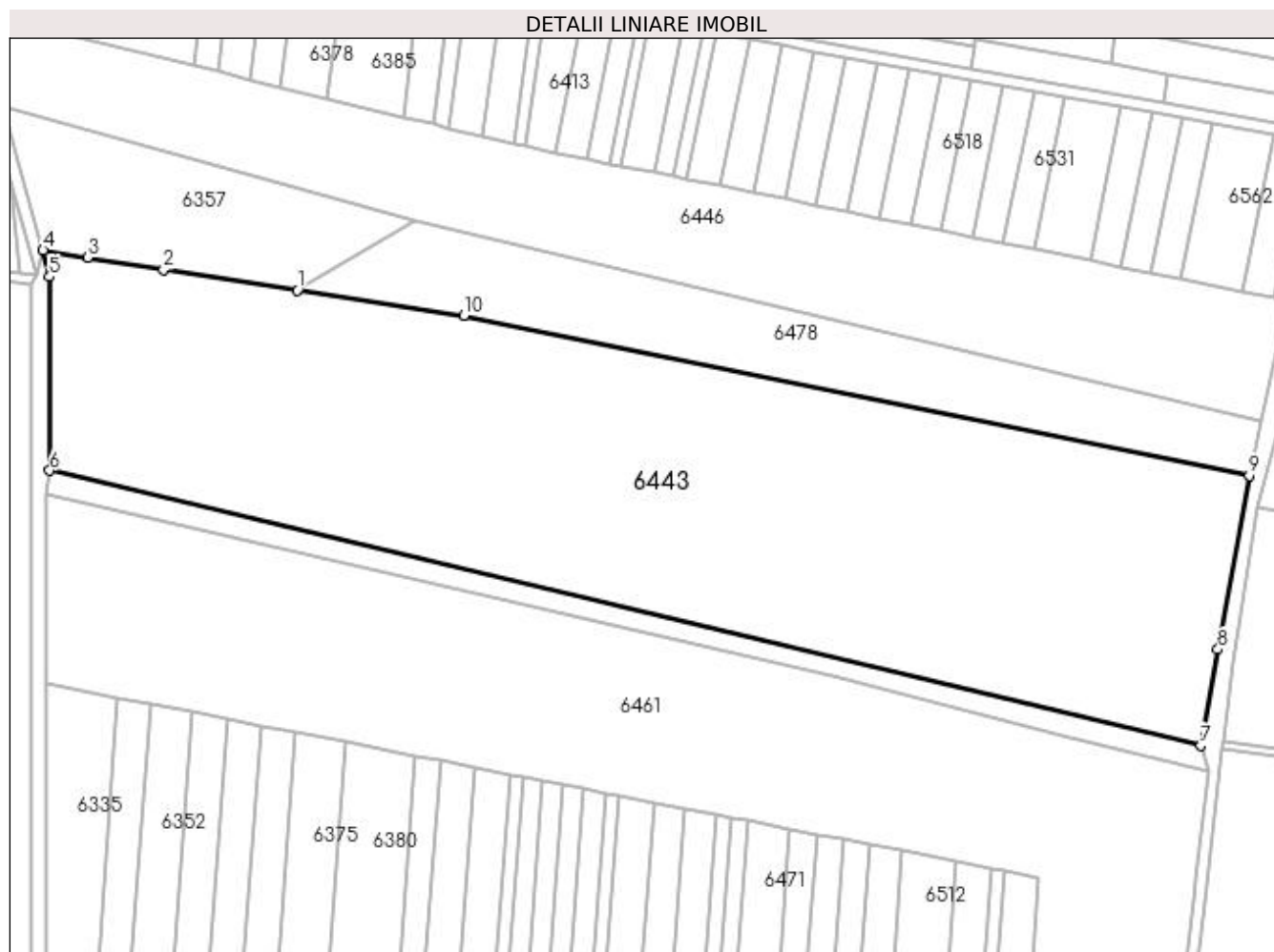
Inscrieri privind dezmembramintele dreptului de proprietate, drepturi reale de garanție și sarcini	Referințe
NU SUNT	

Anexa Nr. 1 La Partea I

Teren

Nr cadastral	Suprafața (mp)*	Observații / Referințe
30357	Din acte: 42.000 Masurata: 43.271	

* Suprafața este determinată în planul de proiecție Stereo 70.



Date referitoare la teren

Crt	Categorie folosință	Intra vilan	Suprafața (mp)	Tarla	Parcelă	Nr. topo	Observații / Referințe
1	pasune	NU	43.271	17	224	-	

Lungime Segmente

1) Valorile lungimilor segmentelor sunt obținute din proiecție în plan.

Punct început	X / Y	Punct sfârșit	X / Y	Lungime segment (** (m)
1	376.628,251 266.945,589	2	376.577,533 266.953,341	51.307
2	376.577,533 266.953,341	3	376.548,701 266.958,009	29.207
3	376.548,701 266.958,009	4	376.531,85 266.960,738	17.071
4	376.531,85 266.960,738	5	376.534,296 266.950,691	10.34

Punct început	X / Y	Punct sfârșit	X / Y	Lungime segment (** (m)
5	376.534,296 266.950,691	6	376.534,406 266.877,215	73.476
6	376.534,406 266.877,215	7	376.970,829 266.773,006	448.692
7	376.970,829 266.773,006	8	376.977,167 266.809,472	37.013
8	376.977,167 266.809,472	9	376.989,025 266.875,245	66.833
9	376.989,025 266.875,245	10	376.691,367 266.935,943	303.784
10	376.691,367 266.935,943	1	376.628,251 266.945,589	63.849

** Lungimile segmentelor sunt determinate în planul de proiecție Stereo 70 și sunt rotunjite la 1 milimetru.

*** Distanța dintre puncte este formată din segmente cumulate ce sunt mai mici decât valoarea 1 milimetru.

**DATE DESPRE IMOBILUL NR. 6444**

Oficiul de Cadastru și Publicitate Imobiliară DOLJ
Biroul de Cadastru și Publicitate Imobiliară Craiova

A. Partea I. Descrierea imobilului

TEREN Extravilan

Adresa: Jud. Dolj, T13,P67

Nr. Crt	Nr cadastral Nr. topografic	Suprafața* (mp)	Observații / Referințe
A1		828	Sector cadastral:23 Teren neimprejmuit;

B. Partea II. Proprietari și acte

Inscrieri privitoare la dreptul de proprietate și alte drepturi reale	Referințe
/	
Act Administrativ nr. TDP nr. 256-14988, din 18/04/1996 emis de CJS DAPT DOLJ;	
B1	A1
Intabulare, drept de PROPRIETATE, dobandit prin Reconstituire, cota actuala 1/1, cota initiala 1/1 1) BÎRSANU CONSTANTIN, Lipsa CNP.	

C. Partea III. SARCINI .

Inscrieri privind dezmembramintele dreptului de proprietate, drepturi reale de garanție și sarcini	Referințe
NU SUNT	

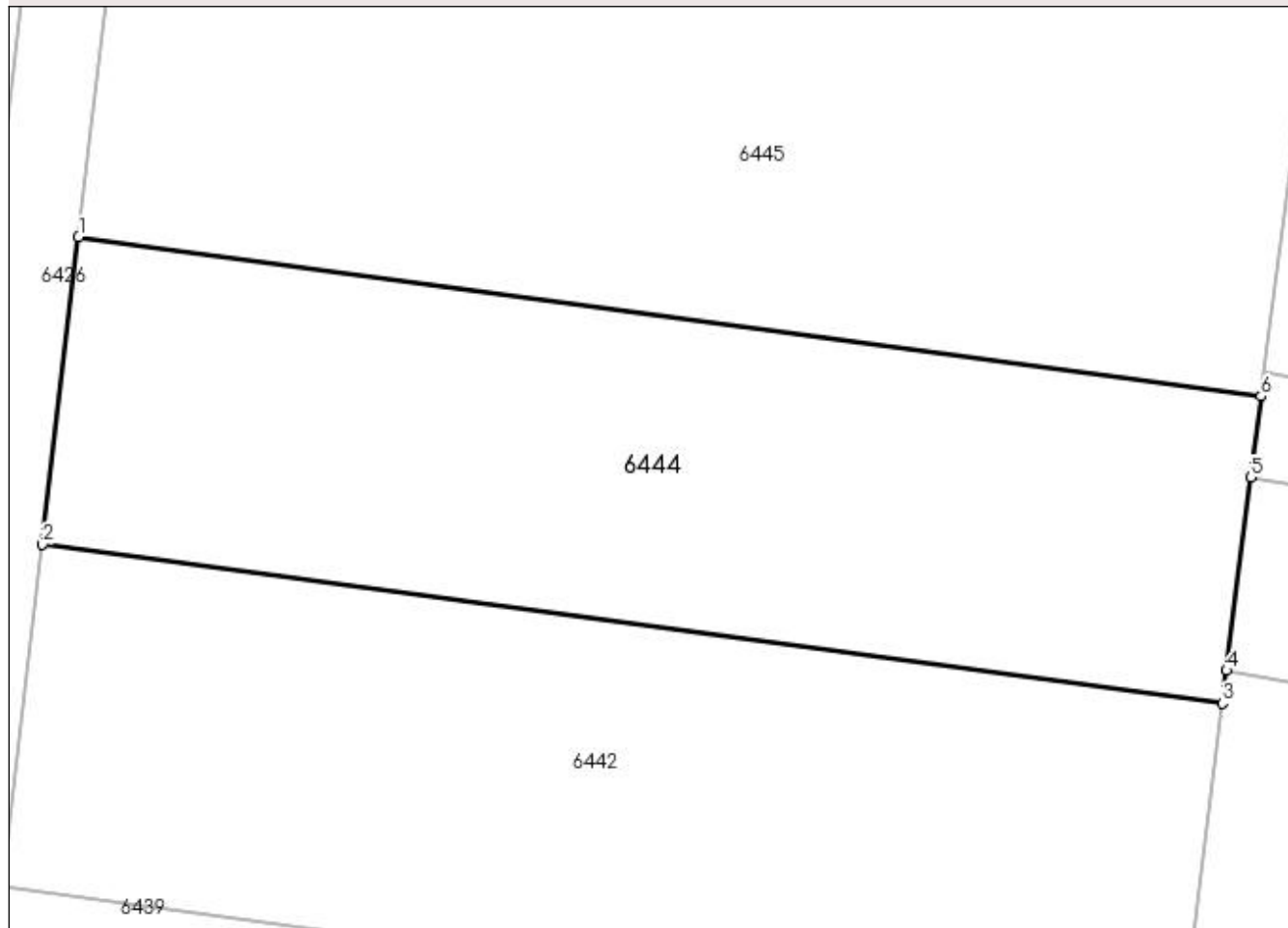
Anexa Nr. 1 La Partea I

Teren

Nr cadastral	Suprafața (mp)*	Observații / Referințe
	828	

* Suprafața este determinată în planul de proiecție Stereo 70.

DETALII LINIARE IMOBIL



Date referitoare la teren

Crt	Categorie folosință	Intra vilan	Suprafața (mp)	Tarla	Parcelă	Nr. topo	Observații / Referințe
1	arabil	NU	828	13	67	-	

Lungime Segmente

1) Valorile lungimilor segmentelor sunt obținute din proiecție în plan.

Punct început	X / Y	Punct sfârșit	X / Y	Lungime segment (** (m)
1	376.738,84 267.162,015	2	376.737,136 267.147,451	14.663
2	376.737,136 267.147,451	3	376.793,044 267.139,927	56.412
3	376.793,044 267.139,927	4	376.793,239 267.141,475	1.56
4	376.793,239 267.141,475	5	376.794,391 267.150,639	9.236
5	376.794,391 267.150,639	6	376.794,874 267.154,474	3.865

Punct început	X / Y	Punct sfârșit	X / Y	Lungime segment (** (m)
6	376.794,874 267.154,474	1	376.738,84 267.162,015	56.539

** Lungimile segmentelor sunt determinate în planul de proiecție Stereo 70 și sunt rotunjite la 1 milimetru.

*** Distanța dintre puncte este formată din segmente cumulate ce sunt mai mici decât valoarea 1 milimetru.

**DATE DESPRE IMOBILUL NR. 6445**

Oficiul de Cadastru și Publicitate Imobiliară DOLJ
Biroul de Cadastru și Publicitate Imobiliară Craiova

A. Partea I. Descrierea imobilului

TEREN Extravilan

Adresa: Jud. Dolj, T13,P66

Nr. Crt	Nr cadastral Nr. topografic	Suprafața* (mp)	Observații / Referințe
A1		1.104	Sector cadastral:23 Teren neimprejmuit;

B. Partea II. Proprietari și acte

Inscrieri privitoare la dreptul de proprietate și alte drepturi reale	Referințe
/	
Act Administrativ nr. TDP nr. 1811-1977, din 18/03/2002 emis de CJSAPT DOLJ;	
B1	A1
Intabulare, drept de PROPRIETATE, dobandit prin Reconstituire, cota actuala 1/1, cota initiala 1/1 1) DAMIAN TUDORA , Lipsa CNP.	

C. Partea III. SARCINI .

Inscrieri privind dezmembramintele dreptului de proprietate, drepturi reale de garanție și sarcini	Referințe
NU SUNT	

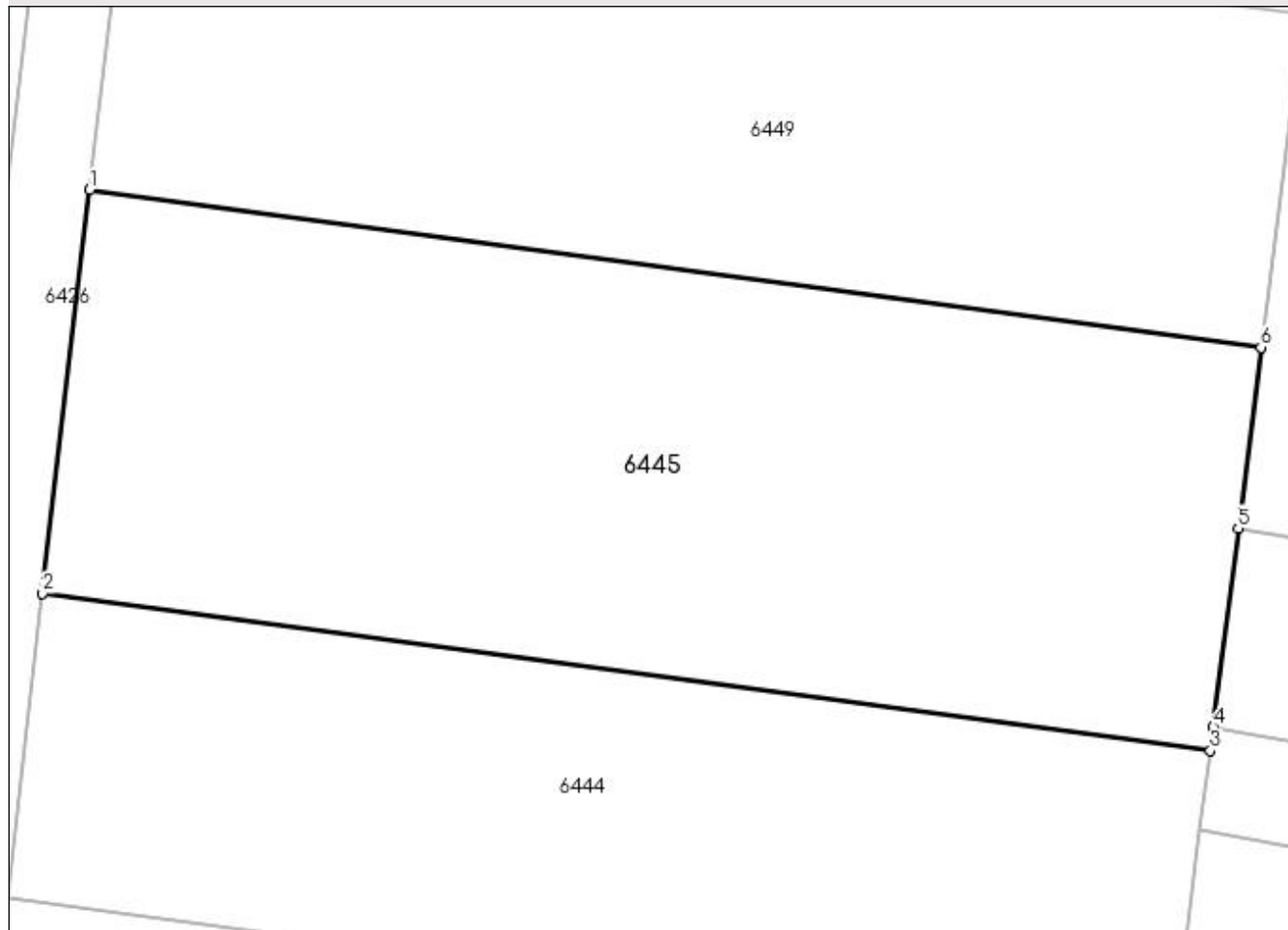
Anexa Nr. 1 La Partea I

Teren

Nr cadastral	Suprafața (mp)*	Observații / Referințe
	1.104	

* Suprafața este determinată în planul de proiecție Stereo 70.

DETALII LINIARE IMOBIL



Date referitoare la teren

Crt	Categorie folosință	Intra vilan	Suprafața (mp)	Tarla	Parcelă	Nr. topo	Observații / Referințe
1	arabil	NU	1.104	13	66	-	

Lungime Segmente

1) Valorile lungimilor segmentelor sunt obținute din proiecție în plan.

Punct început	X / Y	Punct sfârșit	X / Y	Lungime segment (** (m)
1	376.741,106 267.181,383	2	376.738,84 267.162,015	19.5
2	376.738,84 267.162,015	3	376.794,874 267.154,474	56.539
3	376.794,874 267.154,474	4	376.795,016 267.155,603	1.138
4	376.795,016 267.155,603	5	376.796,216 267.165,147	9.619
5	376.796,216 267.165,147	6	376.797,306 267.173,819	8.74

Punct început	X / Y	Punct sfârșit	X / Y	Lungime segment (** (m)
6	376.797,306 267.173,819	1	376.741,106 267.181,383	56.707

** Lungimile segmentelor sunt determinate în planul de proiecție Stereo 70 și sunt rotunjite la 1 milimetru.

*** Distanța dintre puncte este formată din segmente cumulate ce sunt mai mici decât valoarea 1 milimetru.

**DATE DESPRE IMOBILUL NR. 6446**

Oficiul de Cadastru și Publicitate Imobiliară DOLJ
Biroul de Cadastru și Publicitate Imobiliară Craiova

A. Partea I. Descrierea imobilului

TEREN Extravilan

Adresa: Jud. Dolj, T13,P439

Nr. Crt	Nr cadastral Nr. topografic	Suprafața* (mp)	Observații / Referințe
A1		19.616	Sector cadastral:23 Teren neimprejmuit;

B. Partea II. Proprietari și acte

Inscrieri privitoare la dreptul de proprietate și alte drepturi reale		Referințe
/		
Act Normativ nr. 7, din 13/03/1996 emis de PARLAMENTUL ROMÂNIEI;		
B1	Inscrierea provizorie, drept de PROPRIETATE, dobandit prin Lege, cota actuala 1/1, cota initiala 1/1 1) NEIDENTIFICAT NEIDENTIFICAT, neidentificat	A1

C. Partea III. SARCINI .

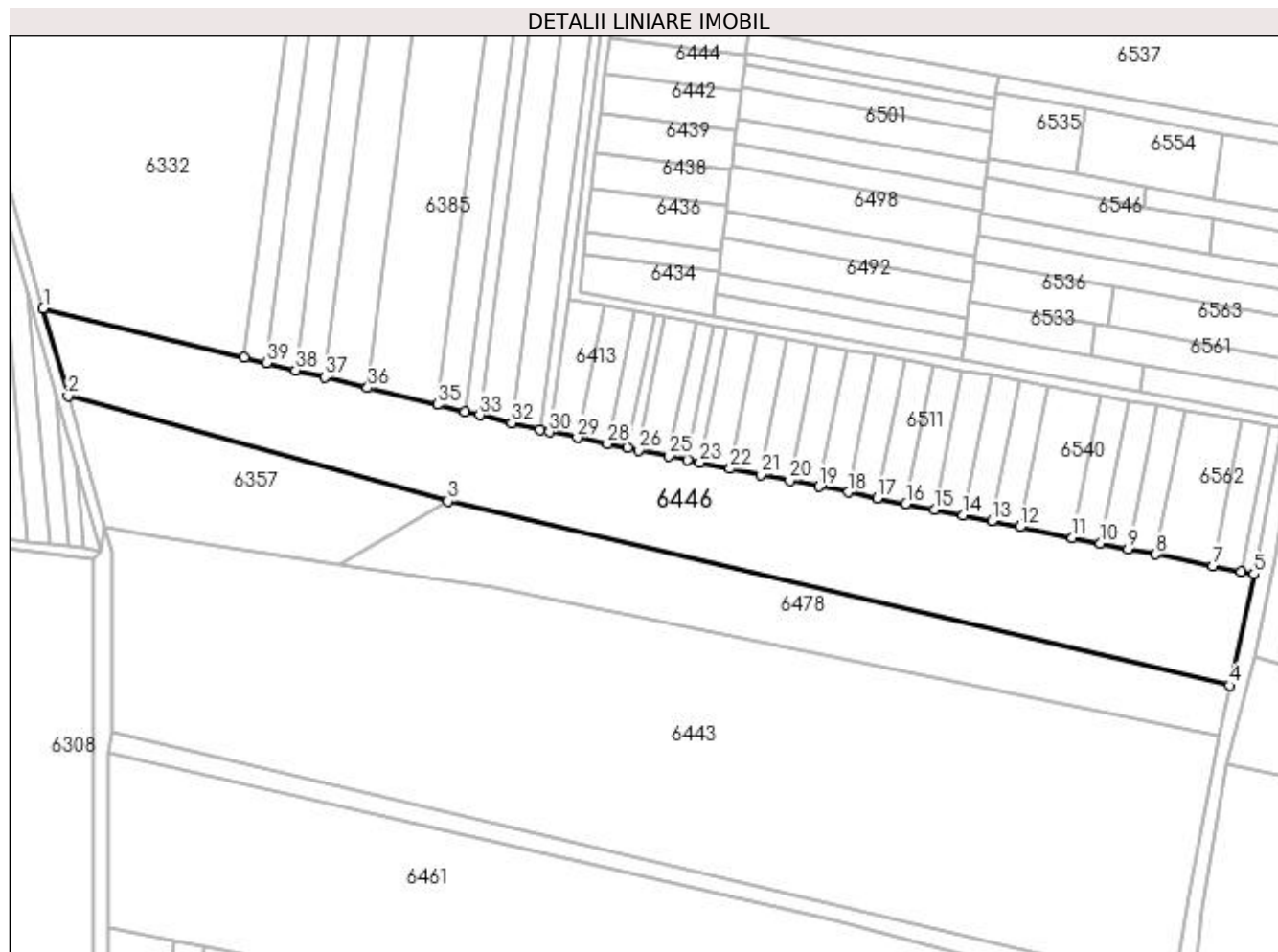
Inscrieri privind dezmembramintele dreptului de proprietate, drepturi reale de garanție și sarcini	Referințe
NU SUNT	

Anexa Nr. 1 La Partea I

Teren

Nr cadastral	Suprafața (mp)*	Observații / Referințe
	19.616	

* Suprafața este determinată în planul de proiecție Stereo 70.



Date referitoare la teren

Crt	Categorie folosință	Intra vilan	Suprafața (mp)	Tarla	Parcelă	Nr. topo	Observații / Referințe
1	arabil	NU	19.616	13	439	-	

Lungime Segmente

1) Valorile lungimilor segmentelor sunt obținute din proiecție în plan.

Punct început	X / Y	Punct sfârșit	X / Y	Lungime segment (** (m)
1	376.506,371 267.050,778	2	376.516,531 267.014,874	37.314
3	376.672,578 266.971,741	4	376.993,587 266.895,997	329.824
5	377.003,642 266.941,747	6	376.998,322 266.942,818	5.427
7	376.986,728 266.945,154	8	376.963,397 266.949,854	23.8
9	376.951,987 266.952,153	10	376.940,532 266.954,461	11.685

Punct început	X / Y	Punct sfârșit	X / Y	Lungime segment (** (m)
2	376.516,531 267.014,874	3	376.672,578 266.971,741	161.898
4	376.993,587 266.895,997	5	377.003,642 266.941,747	46.842
6	376.998,322 266.942,818	7	376.986,728 266.945,154	11.827
8	376.963,397 266.949,854	9	376.951,987 266.952,153	11.639
10	376.940,532 266.954,461	11	376.929,028 266.956,779	11.735

Punct început	X / Y	Punct sfârșit	X / Y	Lungime segment (** (m)	Punct început	X / Y	Punct sfârșit	X / Y	Lungime segment (** (m)
11	376.929,028 266.956,779	12	376.907,539 266.961,108	21.921	12	376.907,539 266.961,108	13	376.895,899 266.963,453	11.874
13	376.895,899 266.963,453	14	376.884,211 266.965,808	11.923	14	376.884,211 266.965,808	15	376.872,472 266.968,173	11.975
15	376.872,472 266.968,173	16	376.860,684 266.970,548	12.025	16	376.860,684 266.970,548	17	376.848,844 266.972,933	12.078
17	376.848,844 266.972,933	18	376.836,953 266.975,328	12.13	18	376.836,953 266.975,328	19	376.825,009 266.977,735	12.184
19	376.825,009 266.977,735	20	376.813,013 266.980,151	12.237	20	376.813,013 266.980,151	21	376.800,963 266.982,579	12.292
21	376.800,963 266.982,579	22	376.788,512 266.985,088	12.701	22	376.788,512 266.985,088	23	376.776,002 266.987,608	12.761
23	376.776,002 266.987,608	24	376.770,946 266.988,626	5.157	24	376.770,946 266.988,626	25	376.763,432 266.990,14	7.665
25	376.763,432 266.990,14	26	376.750,802 266.992,685	12.884	26	376.750,802 266.992,685	27	376.746,491 266.993,553	4.398
27	376.746,491 266.993,553	28	376.738,112 266.995,241	8.547	28	376.738,112 266.995,241	29	376.725,716 266.997,738	12.645
29	376.725,716 266.997,738	30	376.714,321 267.000,034	11.624	30	376.714,321 267.000,034	31	376.710,531 267.000,959	3.901
31	376.710,531 267.000,959	32	376.698,687 267.003,849	12.191	32	376.698,687 267.003,849	33	376.685,556 267.007,054	13.516
33	376.685,556 267.007,054	34	376.679,691 267.008,485	6.037	34	376.679,691 267.008,485	35	376.668,203 267.011,288	11.825
35	376.668,203 267.011,288	36	376.639,578 267.018,273	29.465	36	376.639,578 267.018,273	37	376.621,949 267.022,575	18.146
37	376.621,949 267.022,575	38	376.610,07 267.025,473	12.227	38	376.610,07 267.025,473	39	376.598,063 267.028,404	12.36
39	376.598,063 267.028,404	40	376.589,031 267.030,608	9.297	40	376.589,031 267.030,608	1	376.506,371 267.050,778	85.085

** Lungimile segmentelor sunt determinate în planul de proiecție Stereo 70 și sunt rotunjite la 1 milimetru.

*** Distanța dintre puncte este formată din segmente cumulate ce sunt mai mici decât valoarea 1 milimetru.

**DATE DESPRE IMOBILUL NR. 6448**

Oficiul de Cadastru și Publicitate Imobiliară DOLJ
 Biroul de Cadastru și Publicitate Imobiliară Craiova

A. Partea I. Descrierea imobilului

TEREN Extravilan

Adresa: Jud. Dolj, T13,P56

Nr. Crt	Nr cadastral Nr. topografic	Suprafața* (mp)	Observații / Referințe
A1		1.150	Sector cadastral:23 Teren neimprejmuit;

B. Partea II. Proprietari și acte

Inscrieri privitoare la dreptul de proprietate și alte drepturi reale	Referințe
/	
Act Administrativ nr. TDP nr. 261-14988, din 18/04/1996 emis de CJSAPT DOLJ;	
B1	A1
Intabulare, drept de PROPRIETATE, dobandit prin Reconstituire, cota actuala 1/1, cota initiala 1/1 1) BUTALIU DUMITRU, Lipsa CNP.	

C. Partea III. SARCINI .

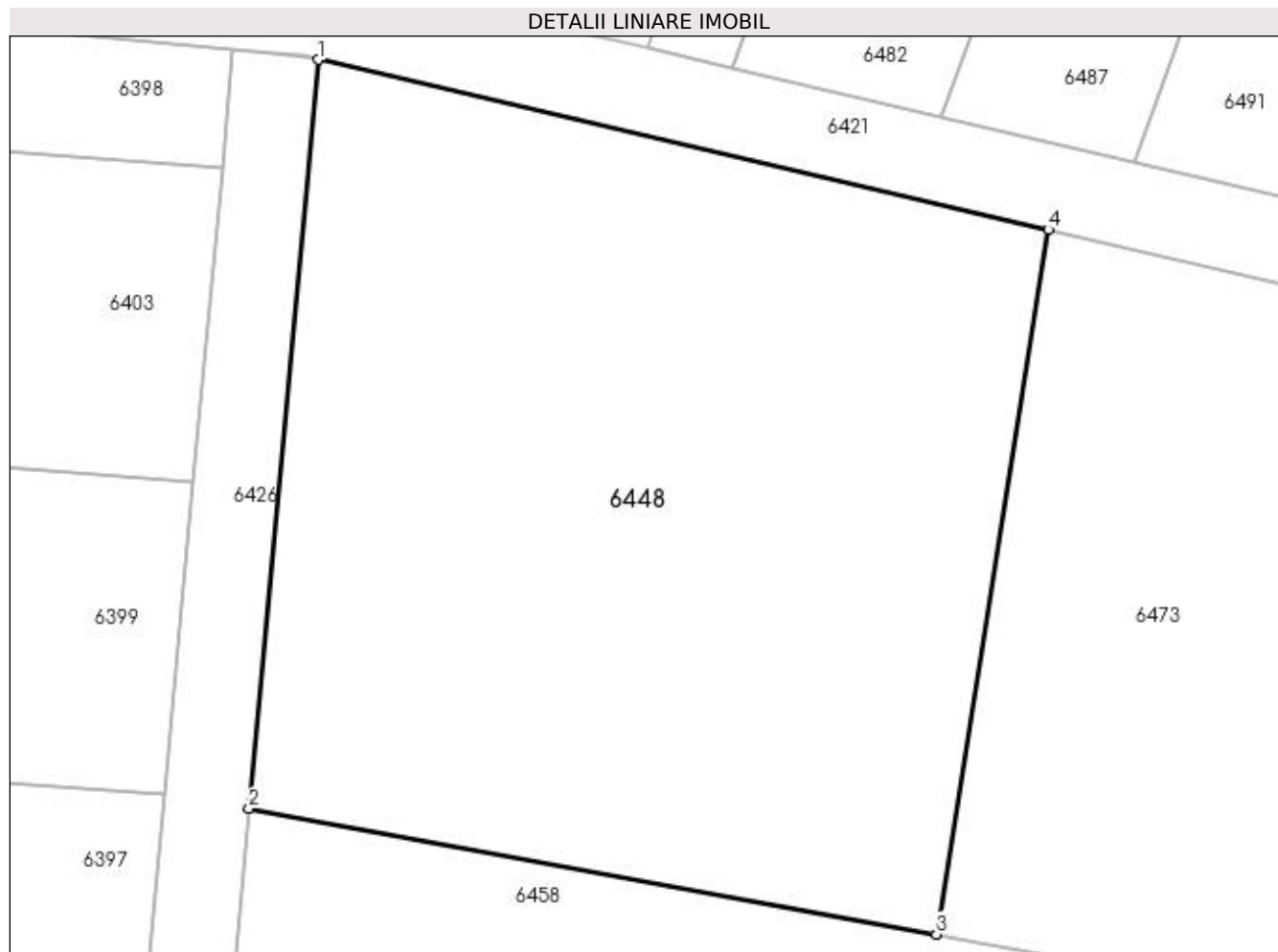
Inscrieri privind dezmembramintele dreptului de proprietate, drepturi reale de garanție și sarcini	Referințe
NU SUNT	

Anexa Nr. 1 La Partea I

Teren

Nr cadastral	Suprafața (mp)*	Observații / Referințe
	1.150	

* Suprafața este determinată în planul de proiecție Stereo 70.



Date referitoare la teren

Crt	Categorie folosință	Intra vilan	Suprafața (mp)	Tarla	Parcelă	Nr. topo	Observații / Referințe
1	arabil	NU	1.150	13	56	-	

Lungime Segmente

1) Valorile lungimilor segmentelor sunt obținute din proiecție în plan.

Punct început	X / Y	Punct sfârșit	X / Y	Lungime segment (** (m)
1	376.755,101 267.324,394	2	376.751,878 267.289,459	35.083
2	376.751,878 267.289,459	3	376.783,948 267.283,605	32.6
3	376.783,948 267.283,605	4	376.789,161 267.316,47	33.276
4	376.789,161 267.316,47	1	376.755,101 267.324,394	34.97

**** Lungimile segmentelor sunt determinate în planul de proiecție Stereo 70 și sunt rotunjite la 1 milimetru.**

***** Distanța dintre puncte este formată din segmente cumulate ce sunt mai mici decât valoarea 1 milimetru.**

**DATE DESPRE IMOBILUL NR. 6449**

Oficiul de Cadastru și Publicitate Imobiliară DOLJ
Biroul de Cadastru și Publicitate Imobiliară Craiova

A. Partea I. Descrierea imobilului

TEREN Extravilan

Adresa: Jud. Dolj, T13,P65

Nr. Crt	Nr cadastral Nr. topografic	Suprafața* (mp)	Observații / Referințe
A1		914	Sector cadastral:23 Teren neimprejmuit;

B. Partea II. Proprietari și acte

Inscrieri privitoare la dreptul de proprietate și alte drepturi reale		Referințe
/		
Act Administrativ nr. TDP nr. 495-45331, din 11/10/1996 emis de CJSAPT DOLJ;		
B1	Intabulare, drept de PROPRIETATE, dobândit prin Reconstituire, cota actuala 1/1, cota initiala 1/1 1) BURNEA NICOLIȚA, Lipsa CNP. 2) UNGUREANU OPREA, Lipsa CNP.	A1

C. Partea III. SARCINI .

Inscrieri privind dezmembramentele dreptului de proprietate, drepturi reale de garanție și sarcini	Referințe
NU SUNT	

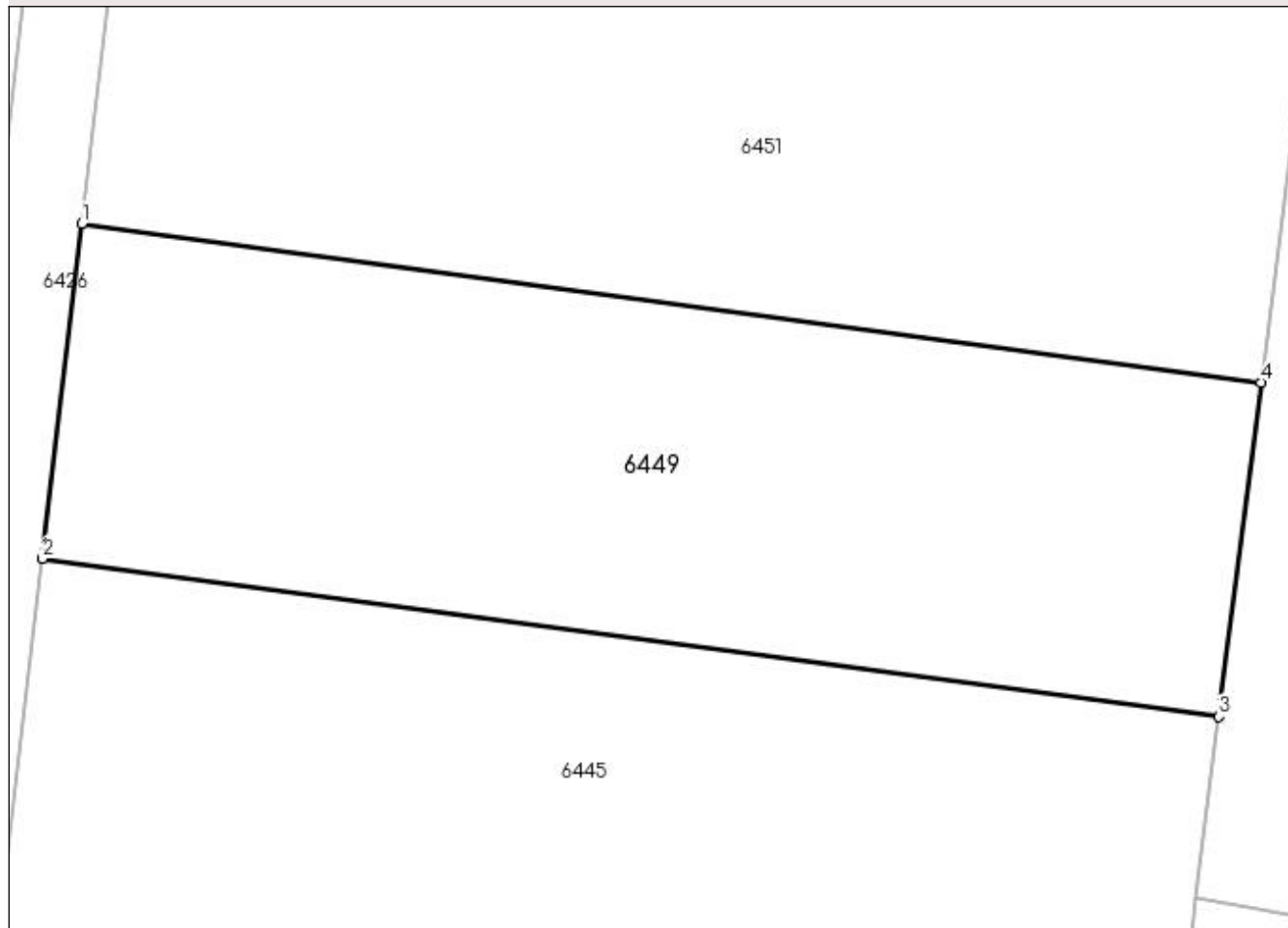
Anexa Nr. 1 La Partea I

Teren

Nr cadastral	Suprafața (mp)*	Observații / Referințe
	914	

* Suprafața este determinată în planul de proiecție Stereo 70.

DETALII LINIARE IMOBIL



Date referitoare la teren

Crt	Categorie folosință	Intra vilan	Suprafața (mp)	Tarla	Parcelă	Nr. topo	Observații / Referințe
1	arabil	NU	914	13	65	-	

Lungime Segmente

1) Valorile lungimilor segmentelor sunt obținute din proiecție în plan.

Punct început	X / Y	Punct sfârșit	X / Y	Lungime segment (** (m)
1	376.742,977 267.197,375	2	376.741,106 267.181,383	16.101
2	376.741,106 267.181,383	3	376.797,306 267.173,819	56.707
3	376.797,306 267.173,819	4	376.799,315 267.189,793	16.1
4	376.799,315 267.189,793	1	376.742,977 267.197,375	56.846

**** Lungimile segmentelor sunt determinate în planul de proiecție Stereo 70 și sunt rotunjite la 1 milimetru.**

***** Distanța dintre puncte este formată din segmente cumulate ce sunt mai mici decât valoarea 1 milimetru.**

**DATE DESPRE IMOBILUL NR. 6450**

Oficiul de Cadastru și Publicitate Imobiliară DOLJ
Biroul de Cadastru și Publicitate Imobiliară Craiova

A. Partea I. Descrierea imobilului

TEREN Extravilan

Adresa: Jud. Dolj, T17,P221,222

Nr. Crt	Nr cadastral Nr. topografic	Suprafața* (mp)	Observații / Referințe
A1		3.920	Sector cadastral:23 Teren neimprejmuit;

B. Partea II. Proprietari și acte

Inscrieri privitoare la dreptul de proprietate și alte drepturi reale	Referințe
/	
Act Administrativ nr. TDP nr. 1524-59363, din 11/09/1998 emis de CJSAPT DOLJ;	
B1	A1
Intabulare, drept de PROPRIETATE, dobandit prin Constituire, cota actuala 1/1, cota initiala 1/1 1) PĂTRUȚ PETRE, Lipsa CNP.	

C. Partea III. SARCINI .

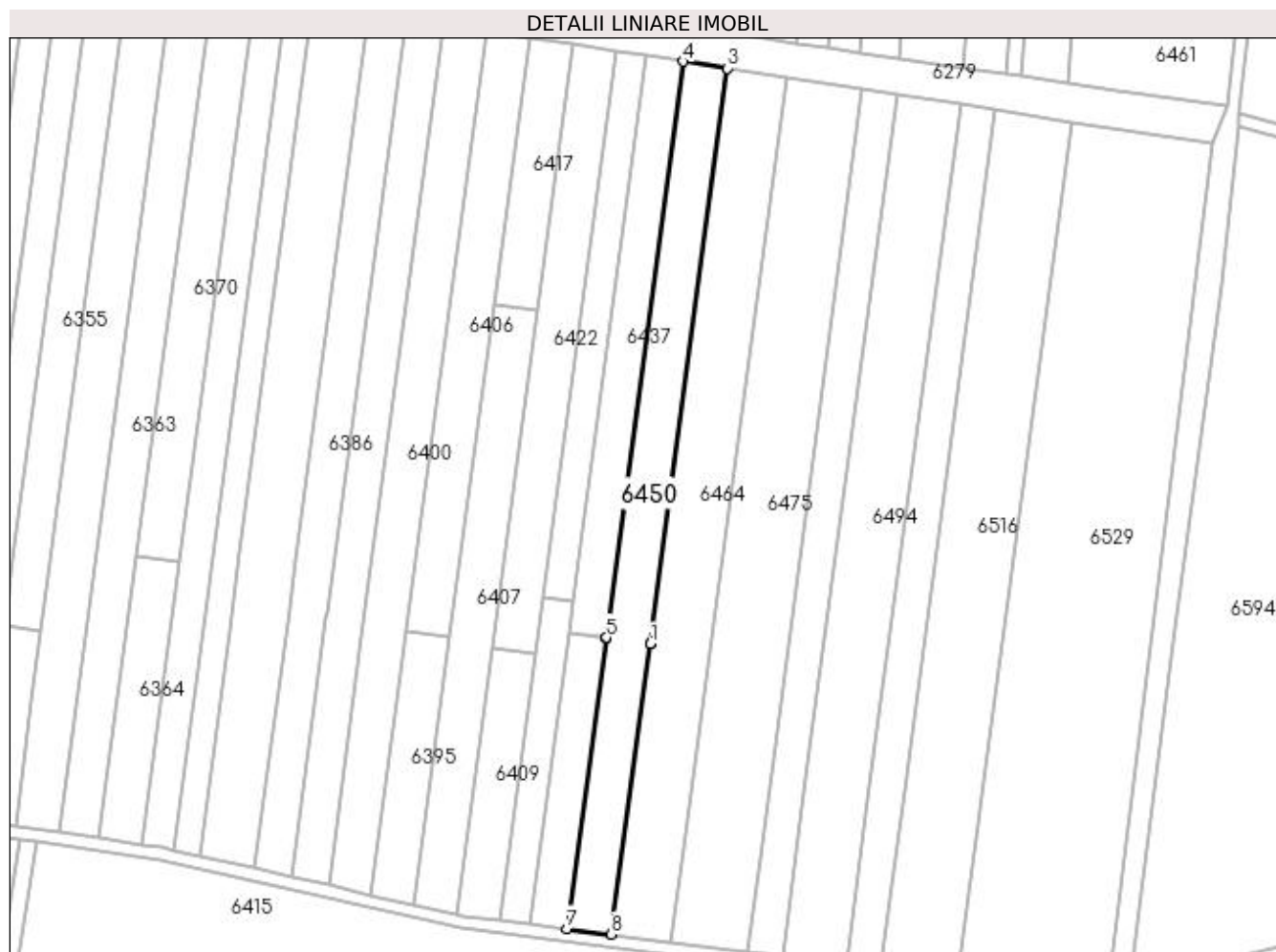
Inscrieri privind dezmembramintele dreptului de proprietate, drepturi reale de garanție și sarcini	Referințe
NU SUNT	

Anexa Nr. 1 La Partea I

Teren

Nr cadastral	Suprafața (mp)*	Observații / Referințe
	3.920	

* Suprafața este determinată în planul de proiecție Stereo 70.



Date referitoare la teren

Crt	Categorie folosință	Intravilan	Suprafața (mp)	Tarla	Parcelă	Nr. topo	Observații / Referințe
1	arabil	NU	1.316	17	222	-	
1	arabil	NU	2.604	17	221	-	

Lungime Segmente

1) Valorile lungimilor segmentelor sunt obținute din proiecție în plan.

Punct început	X / Y	Punct sfârșit	X / Y	Lungime segment (** (m)
1	376.766,515 266.383,748	2	376.766,536 266.383,909	0.162
2	376.766,536 266.383,909	3	376.790,907 266.566,306	184.018
3	376.790,907 266.566,306	4	376.776,935 266.568,469	14.138
4	376.776,935 266.568,469	5	376.752,529 266.385,805	184.287

Punct început	X / Y	Punct sfârșit	X / Y	Lungime segment (** (m)
5	376.752,529 266.385,805	6	376.752,509 266.385,655	0.151
6	376.752,509 266.385,655	7	376.740,18 266.293,375	93.1
7	376.740,18 266.293,375	8	376.754,207 266.291,628	14.135
8	376.754,207 266.291,628	1	376.766,515 266.383,748	92.939

** Lungimile segmentelor sunt determinate în planul de proiecție Stereo 70 și sunt rotunjite la 1 milimetru.

*** Distanța dintre puncte este formată din segmente cumulate ce sunt mai mici decât valoarea 1 milimetru.

**DATE DESPRE IMOBILUL NR. 6451**

Oficiul de Cadastru și Publicitate Imobiliară DOLJ
Biroul de Cadastru și Publicitate Imobiliară Craiova

A. Partea I. Descrierea imobilului

TEREN Extravilan

Adresa: Jud. Dolj, T13,P64

Nr. Crt	Nr cadastral Nr. topografic	Suprafața* (mp)	Observații / Referințe
A1		1.120	Sector cadastral:23 Teren neimprejmuit;

B. Partea II. Proprietari și acte

Inscrieri privitoare la dreptul de proprietate și alte drepturi reale	Referințe
/	
Act Administrativ nr. TDP nr. 375-44327, din 19/07/1996 emis de CJS DAPT DOLJ;	
B1	A1
Intabulare, drept de PROPRIETATE, dobandit prin Reconstituire, cota actuala 1/1, cota initiala 1/1 1) SERBAN CONSTANTIN, Lipsa CNP.	

C. Partea III. SARCINI .

Inscrieri privind dezmembramintele dreptului de proprietate, drepturi reale de garanție și sarcini	Referințe
NU SUNT	

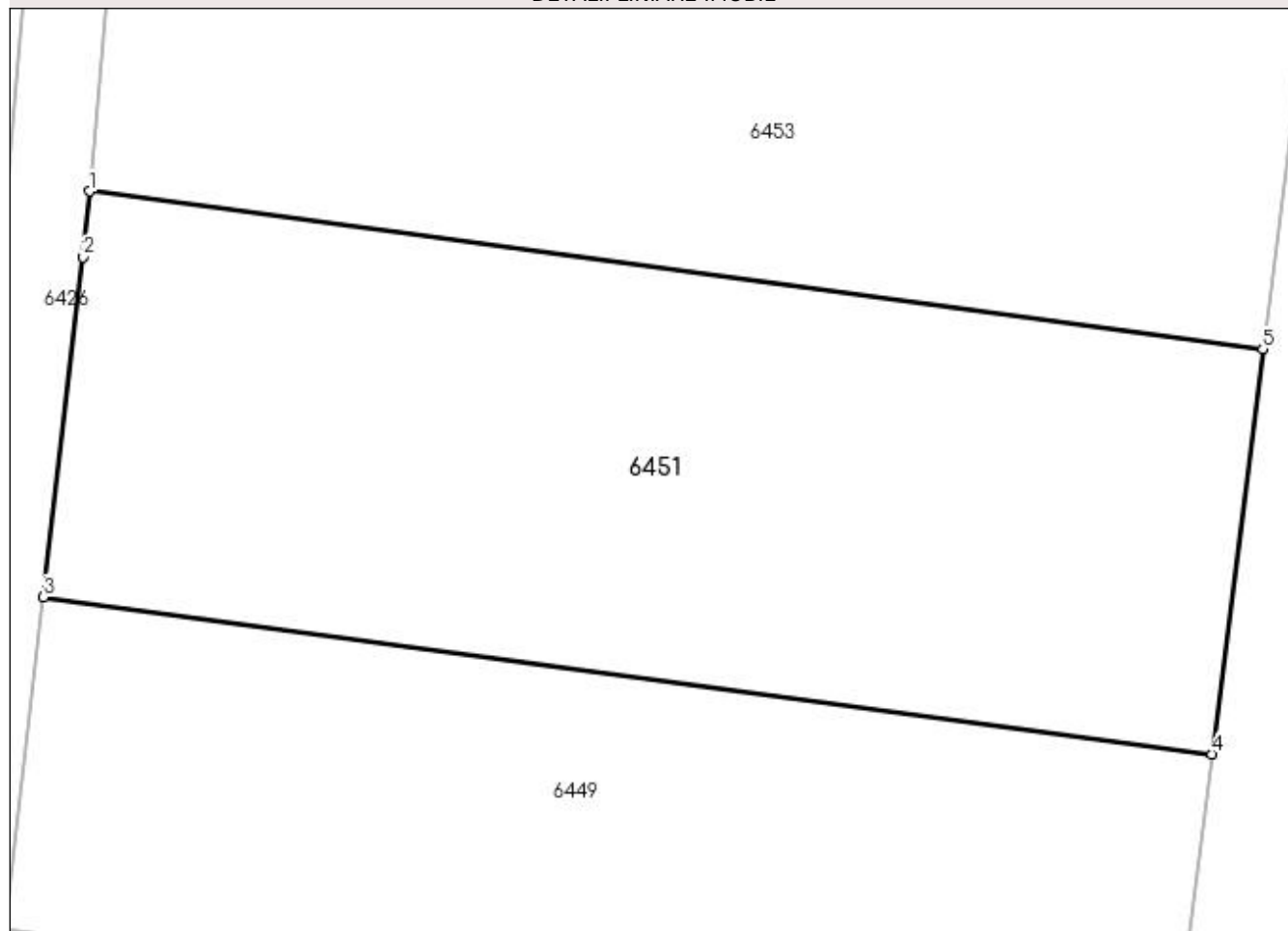
Anexa Nr. 1 La Partea I

Teren

Nr cadastral	Suprafața (mp)*	Observații / Referințe
	1.120	

* Suprafața este determinată în planul de proiecție Stereo 70.

DETALII LINIARE IMOBIL



Date referitoare la teren

Crt	Categorie folosință	Intra vilan	Suprafața (mp)	Tarla	Parcelă	Nr. topo	Observații / Referințe
1	arabil	NU	1.120	13	64	-	

Lungime Segmente

1) Valorile lungimilor segmentelor sunt obținute din proiecție în plan.

Punct început	X / Y	Punct sfârșit	X / Y	Lungime segment (** (m)
1	376.745,186 267.216,926	2	376.744,893 267.213,746	3.193
2	376.744,893 267.213,746	3	376.742,977 267.197,375	16.483
3	376.742,977 267.197,375	4	376.799,315 267.189,793	56.846
4	376.799,315 267.189,793	5	376.801,77 267.209,31	19.671
5	376.801,77 267.209,31	1	376.745,186 267.216,926	57.094

**** Lungimile segmentelor sunt determinate în planul de proiecție Stereo 70 și sunt rotunjite la 1 milimetru.**

***** Distanța dintre puncte este formată din segmente cumulate ce sunt mai mici decât valoarea 1 milimetru.**

**DATE DESPRE IMOBILUL NR. 6452**

Oficiul de Cadastru și Publicitate Imobiliară DOLJ
Biroul de Cadastru și Publicitate Imobiliară Craiova

A. Partea I. Descrierea imobilului

TEREN Extravilan

Adresa: Jud. Dolj, T13,P79

Nr. Crt	Nr cadastral Nr. topografic	Suprafața* (mp)	Observații / Referințe
A1		430	Sector cadastral:23 Teren neimprejmuț;

B. Partea II. Proprietari și acte

Inscrieri privitoare la dreptul de proprietate și alte drepturi reale		Referințe
/		
Act Administrativ nr. TDP nr. 411-45331, din 08/10/1996 emis de CJSAPT DOLJ;		
B1	Intabulare, drept de PROPRIETATE, dobândit prin Reconstituire, cota actuala 1/1, cota initiala 1/1 1) CERĂCEANU TRAIAN, Lipsa CNP. 2) CERĂCEANU ȘTEFAN, Lipsa CNP. 3) ȘERBAN FLOAREA, Lipsa CNP. 4) CERĂCEANU DUMITRU, Lipsa CNP.	A1

C. Partea III. SARCINI .

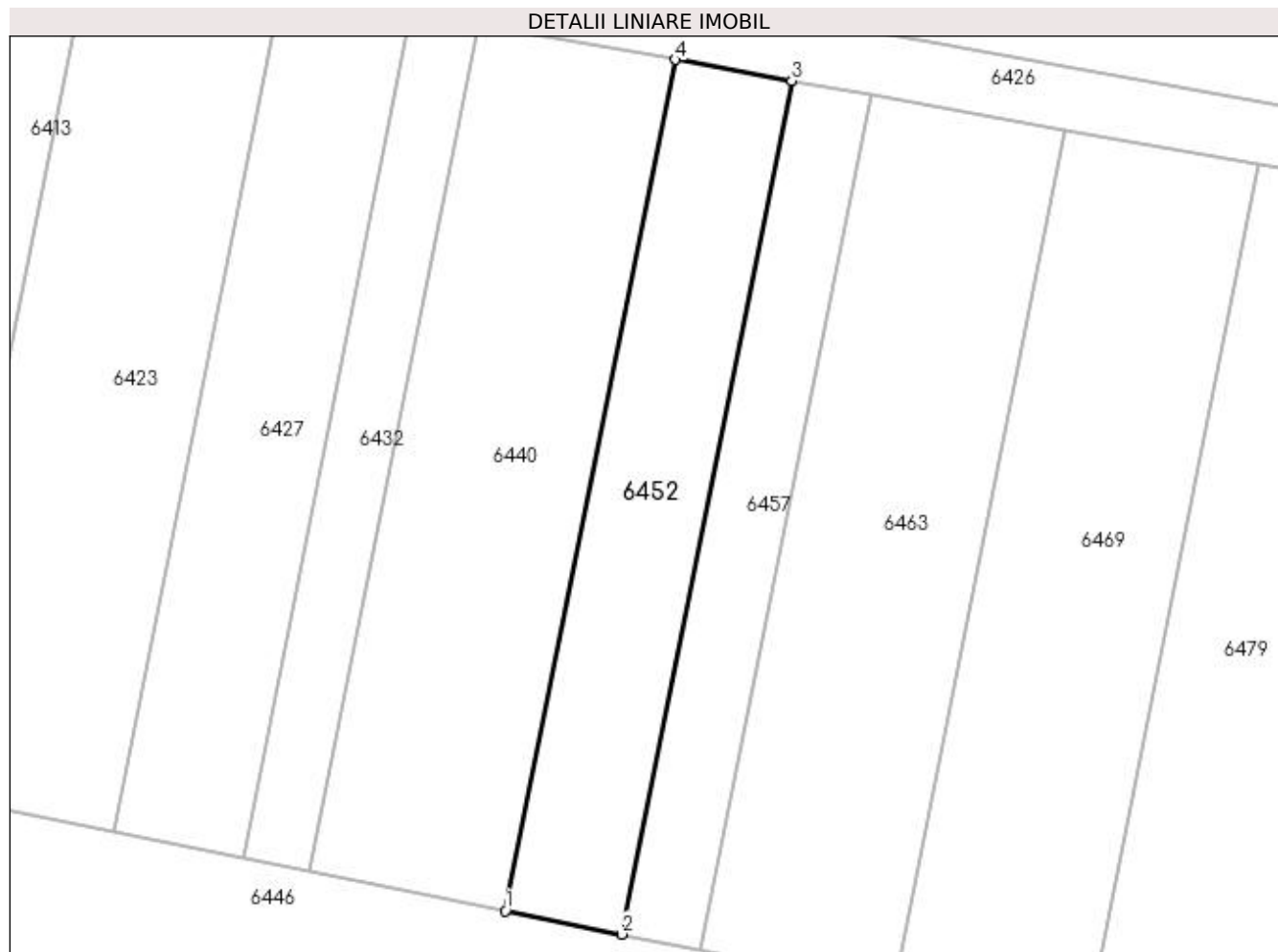
Inscrieri privind dezmembramintele dreptului de proprietate, drepturi reale de garanție și sarcini	Referințe
NU SUNT	

Anexa Nr. 1 La Partea I

Teren

Nr cadastral	Suprafața (mp)*	Observații / Referințe
	430	

* Suprafața este determinată în planul de proiecție Stereo 70.



Date referitoare la teren

Crt	Categorie folosință	Intra vilan	Suprafața (mp)	Tarla	Parcelă	Nr. topo	Observații / Referințe
1	arabil	NU	430	13	79	-	

Lungime Segmente

1) Valorile lungimilor segmentelor sunt obținute din proiecție în plan.

Punct început	X / Y	Punct sfârșit	X / Y	Lungime segment (** (m)
1	376.763,432 266.990,14	2	376.770,946 266.988,626	7.665
2	376.770,946 266.988,626	3	376.781,934 267.043,723	56.182
3	376.781,934 267.043,723	4	376.774,389 267.045,081	7.666
4	376.774,389 267.045,081	1	376.763,432 266.990,14	56.023

**** Lungimile segmentelor sunt determinate în planul de proiecție Stereo 70 și sunt rotunjite la 1 milimetru.**

***** Distanța dintre puncte este formată din segmente cumulate ce sunt mai mici decât valoarea 1 milimetru.**

**DATE DESPRE IMOBILUL NR. 6453**

Oficiul de Cadastru și Publicitate Imobiliară DOLJ
Biroul de Cadastru și Publicitate Imobiliară Craiova

A. Partea I. Descrierea imobilului

TEREN Extravilan

Adresa: Jud. Dolj, T13,P63

Nr. Crt	Nr cadastral Nr. topografic	Suprafața* (mp)	Observații / Referințe
A1		1.120	Sector cadastral:23 Teren neimprejmuit;

B. Partea II. Proprietari și acte

Inscrieri privitoare la dreptul de proprietate și alte drepturi reale	Referințe
/	
Act Administrativ nr. TDP nr. 429-45331, din 08/10/1996 emis de CJSAPT DOLJ;	
B1	A1
Intabulare, drept de PROPRIETATE, dobandit prin Reconstituire, cota actuala 1/1, cota initiala 1/1 1) CHIRIȚĂ ȘTEFAN , Lipsa CNP.	

C. Partea III. SARCINI .

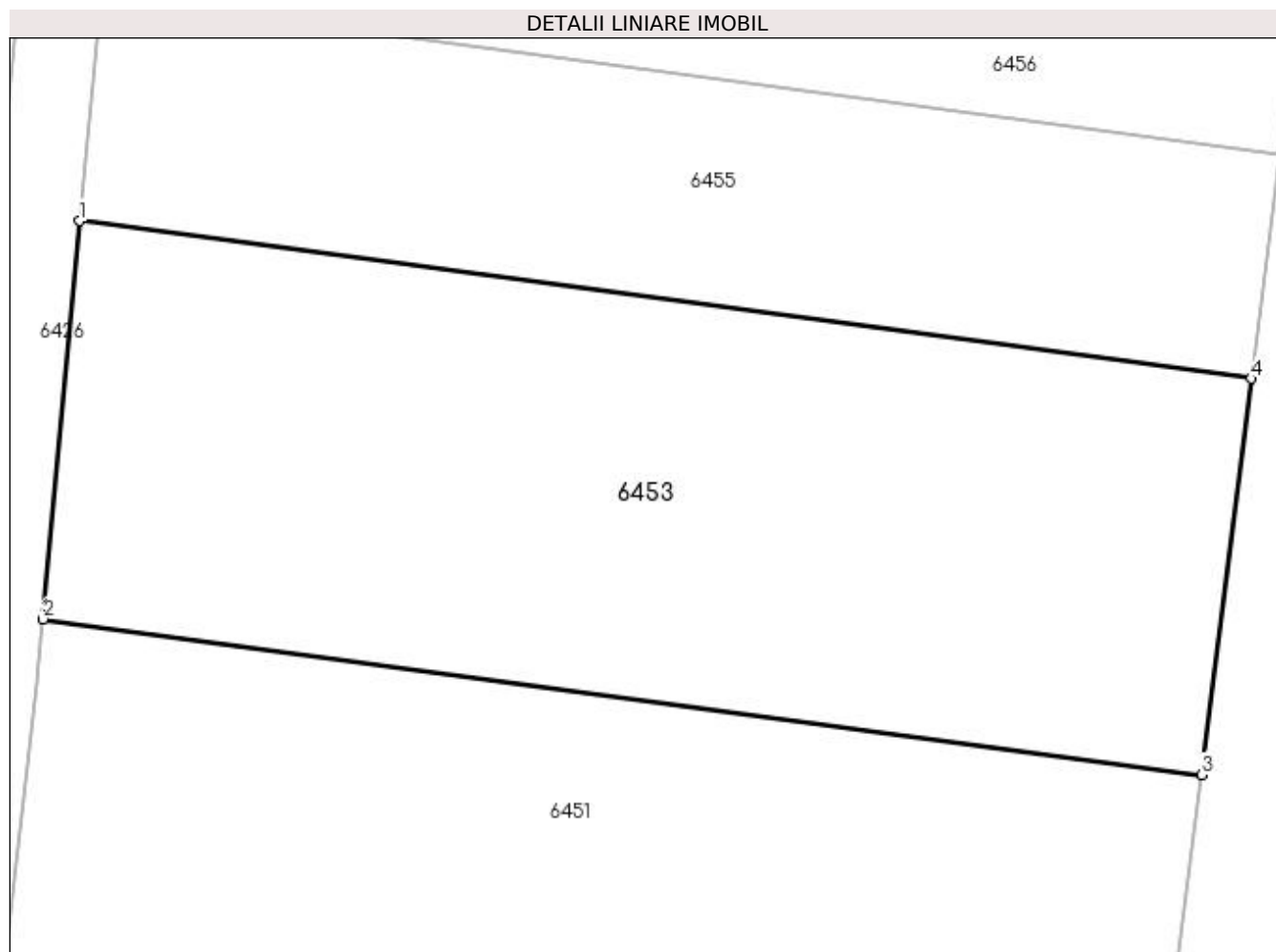
Inscrieri privind dezmembramintele dreptului de proprietate, drepturi reale de garanție și sarcini	Referințe
NU SUNT	

Anexa Nr. 1 La Partea I

Teren

Nr cadastral	Suprafața (mp)*	Observații / Referințe
	1.120	

* Suprafața este determinată în planul de proiecție Stereo 70.



Date referitoare la teren

Crt	Categorie folosință	Intra vilan	Suprafața (mp)	Tarla	Parcelă	Nr. topo	Observații / Referințe
1	arabil	NU	1.120	13	63	-	

Lungime Segmente

1) Valorile lungimilor segmentelor sunt obținute din proiecție în plan.

Punct început	X / Y	Punct sfârșit	X / Y	Lungime segment (** (m)
1	376.746,98 267.236,367	2	376.745,186 267.216,926	19.524
2	376.745,186 267.216,926	3	376.801,77 267.209,31	57.094
3	376.801,77 267.209,31	4	376.804,204 267.228,665	19.507
4	376.804,204 267.228,665	1	376.746,98 267.236,367	57.74

**** Lungimile segmentelor sunt determinate în planul de proiecție Stereo 70 și sunt rotunjite la 1 milimetru.**

***** Distanța dintre puncte este formată din segmente cumulate ce sunt mai mici decât valoarea 1 milimetru.**

**DATE DESPRE IMOBILUL NR. 6454**

Oficiul de Cadastru și Publicitate Imobiliară DOLJ
Biroul de Cadastru și Publicitate Imobiliară Craiova

A. Partea I. Descrierea imobilului

TEREN Extravilan

Adresa: Jud. Dolj, T17,P208

Nr. Crt	Nr cadastral Nr. topografic	Suprafața* (mp)	Observații / Referințe
A1		1.999	Sector cadastral:23 Teren neimprejmuit;

B. Partea II. Proprietari și acte

Inscrieri privitoare la dreptul de proprietate și alte drepturi reale	Referințe
/	
Act Administrativ nr. TDP nr. 1160-48659, din 28/10/1996 emis de CJSAPT DOLJ;	
B1	A1
Intabulare, drept de PROPRIETATE, dobândit prin Reconstituire, cota actuala 1/1, cota initiala 1/1 1) BORCAN GHEORGHE , Lipsa CNP.	

C. Partea III. SARCINI .

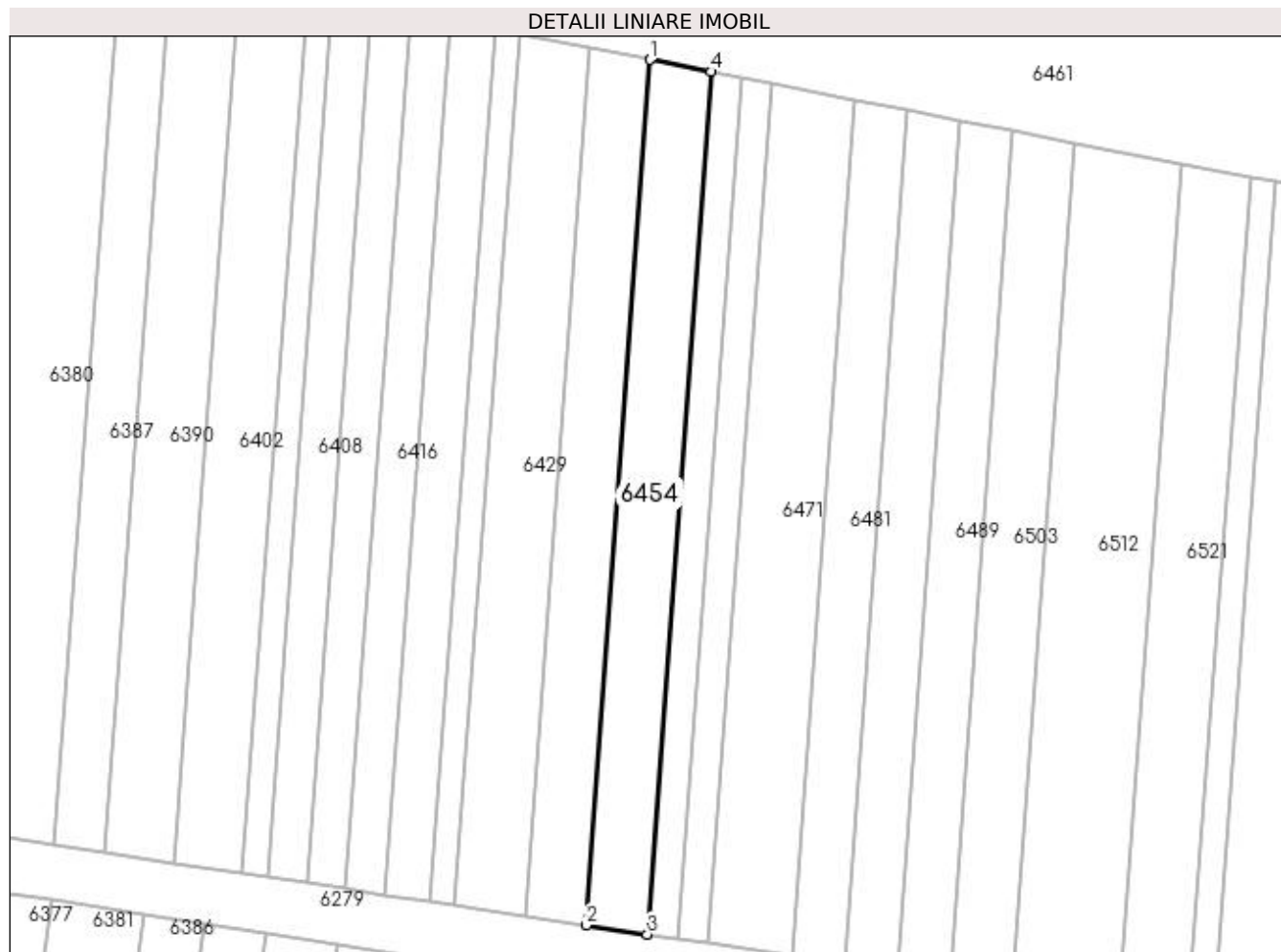
Inscrieri privind dezmembramintele dreptului de proprietate, drepturi reale de garanție și sarcini	Referințe
NU SUNT	

Anexa Nr. 1 La Partea I

Teren

Nr cadastral	Suprafața (mp)*	Observații / Referințe
	1.999	

* Suprafața este determinată în planul de proiecție Stereo 70.



Date referitoare la teren

Crt	Categorie folosință	Intra vilan	Suprafața (mp)	Tarla	Parcelă	Nr. topo	Observații / Referințe
1	arabil	NU	1.999	17	208	-	

Lungime Segmente

1) Valorile lungimilor segmentelor sunt obținute din proiecție în plan.

Punct început	X / Y	Punct sfârșit	X / Y	Lungime segment (** (m)
1	376.775,248 266.749,175	2	376.762,855 266.581,797	167.836
2	376.762,855 266.581,797	3	376.774,687 266.580,035	11.962
3	376.774,687 266.580,035	4	376.787,04 266.746,873	167.295
4	376.787,04 266.746,873	1	376.775,248 266.749,175	12.015

**** Lungimile segmentelor sunt determinate în planul de proiecție Stereo 70 și sunt rotunjite la 1 milimetru.**

***** Distanța dintre puncte este formată din segmente cumulate ce sunt mai mici decât valoarea 1 milimetru.**

**DATE DESPRE IMOBILUL NR. 6455**

Oficiul de Cadastru și Publicitate Imobiliară DOLJ
Biroul de Cadastru și Publicitate Imobiliară Craiova

A. Partea I. Descrierea imobilului

TEREN Extravilan

Adresa: Jud. Dolj, T13,P61

Nr. Crt	Nr cadastral Nr. topografic	Suprafața* (mp)	Observații / Referințe
A1		640	Sector cadastral:23 Teren neimprejmuit;

B. Partea II. Proprietari și acte

Inscrieri privitoare la dreptul de proprietate și alte drepturi reale	Referințe
/	
Act Administrativ nr. TDP nr. 1491-2218, din 01/09/1998 emis de CJSAPT DOLJ;	
B1	A1
Intabulare, drept de PROPRIETATE, dobândit prin Reconstituire, cota actuala 1/1, cota initiala 1/1 1) CHIRIȚĂ CONSTANTIN , Lipsa CNP.	

C. Partea III. SARCINI .

Inscrieri privind dezmembramintele dreptului de proprietate, drepturi reale de garanție și sarcini	Referințe
NU SUNT	

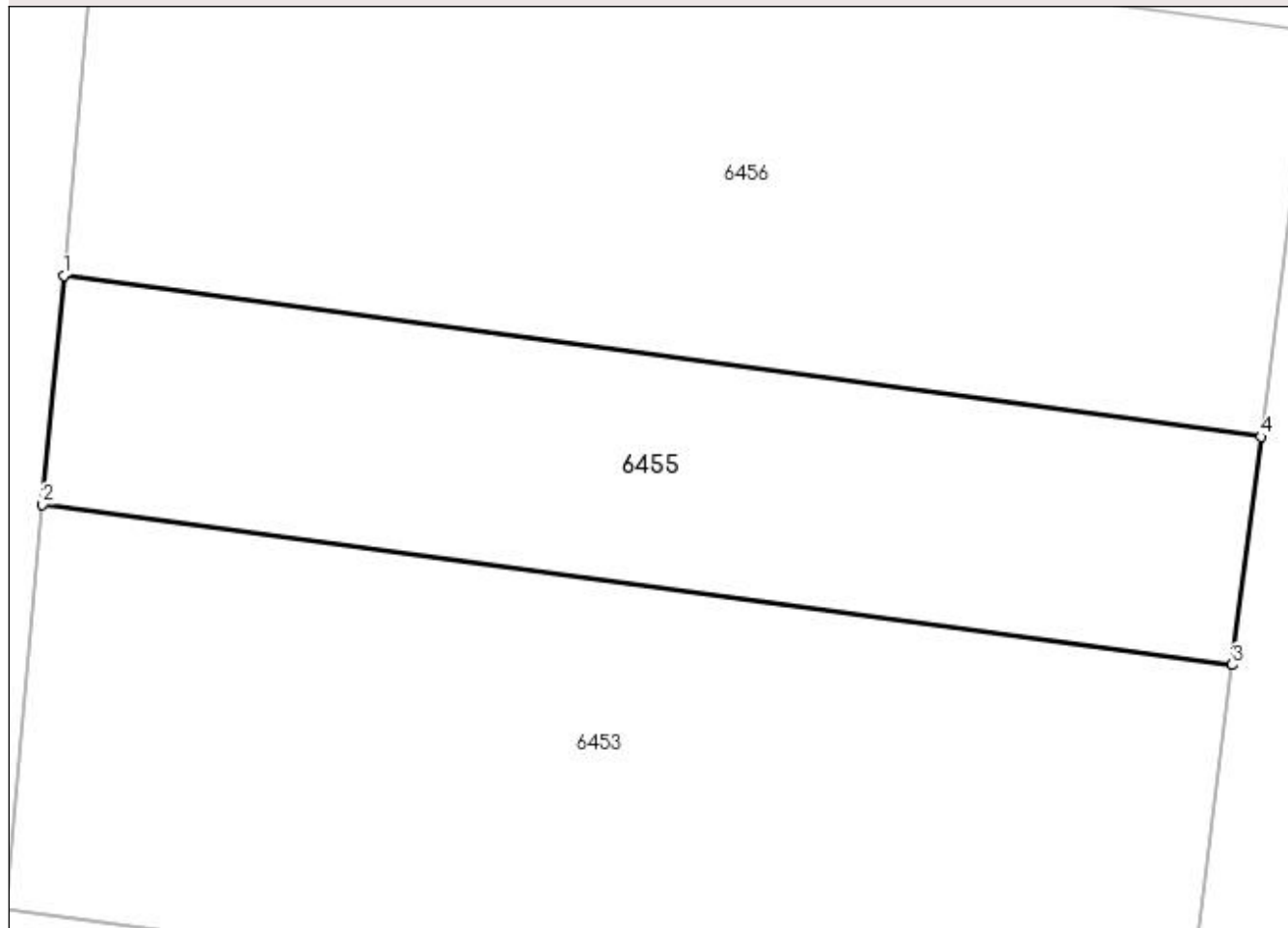
Anexa Nr. 1 La Partea I

Teren

Nr cadastral	Suprafața (mp)*	Observații / Referințe
	640	

* Suprafața este determinată în planul de proiecție Stereo 70.

DETALII LINIARE IMOBIL



Date referitoare la teren

Crt	Categorie folosință	Intra vilan	Suprafața (mp)	Tarla	Parcelă	Nr. topo	Observații / Referințe
1	arabil	NU	640	13	61	-	

Lungime Segmente

1) Valorile lungimilor segmentelor sunt obținute din proiecție în plan.

Punct început	X / Y	Punct sfârșit	X / Y	Lungime segment (** (m)
1	376.747,996 267.247,379	2	376.746,98 267.236,367	11.059
2	376.746,98 267.236,367	3	376.804,204 267.228,665	57.74
3	376.804,204 267.228,665	4	376.805,582 267.239,629	11.05
4	376.805,582 267.239,629	1	376.747,996 267.247,379	58.105

**** Lungimile segmentelor sunt determinate în planul de proiecție Stereo 70 și sunt rotunjite la 1 milimetru.**

***** Distanța dintre puncte este formată din segmente cumulate ce sunt mai mici decât valoarea 1 milimetru.**

**DATE DESPRE IMOBILUL NR. 6456**

Oficiul de Cadastru și Publicitate Imobiliară DOLJ
Biroul de Cadastru și Publicitate Imobiliară Craiova

A. Partea I. Descrierea imobilului

TEREN Extravilan

Adresa: Jud. Dolj, T13,P60

Nr. Crt	Nr cadastral Nr. topografic	Suprafața* (mp)	Observații / Referințe
A1		1.150	Sector cadastral:23 Teren neimprejmuit;

B. Partea II. Proprietari și acte

Inscrieri privitoare la dreptul de proprietate și alte drepturi reale	Referințe
/	
Act Administrativ nr. TDP nr. 374-44327, din 19/07/1996 emis de CJS DAPT DOLJ;	
B1	A1
Intabulare, drept de PROPRIETATE, dobândit prin Reconstituire, cota actuala 1/1, cota initiala 1/1 1) BĂRĂSCU CONSTANTIN, Lipsa CNP.	

C. Partea III. SARCINI .

Inscrieri privind dezmembramintele dreptului de proprietate, drepturi reale de garanție și sarcini	Referințe
NU SUNT	

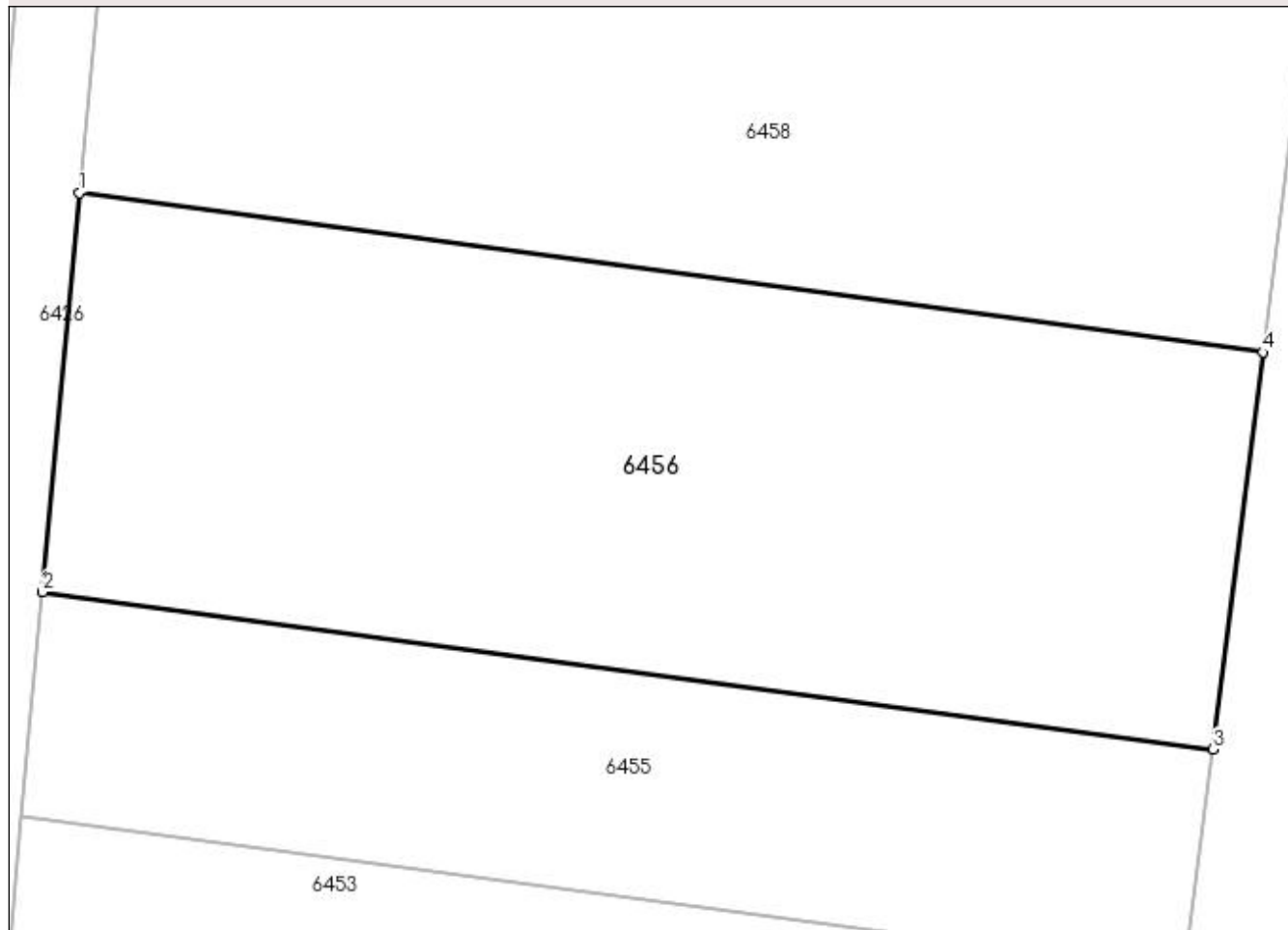
Anexa Nr. 1 La Partea I

Teren

Nr cadastral	Suprafața (mp)*	Observații / Referințe
	1.150	

* Suprafața este determinată în planul de proiecție Stereo 70.

DETALII LINIARE IMOBIL



Date referitoare la teren

Crt	Categorie folosință	Intravilan	Suprafața (mp)	Tarla	Parcelă	Nr. topo	Observații / Referințe
1	arabil	NU	1.150	13	60	-	

Lungime Segmente

1) Valorile lungimilor segmentelor sunt obținute din proiecție în plan.

Punct început	X / Y	Punct sfârșit	X / Y	Lungime segment (** (m)
1	376.749,805 267.266,994	2	376.747,996 267.247,379	19.698
2	376.747,996 267.247,379	3	376.805,582 267.239,629	58.105
3	376.805,582 267.239,629	4	376.808,038 267.259,156	19.681
4	376.808,038 267.259,156	1	376.749,805 267.266,994	58.758

**** Lungimile segmentelor sunt determinate în planul de proiecție Stereo 70 și sunt rotunjite la 1 milimetru.**

***** Distanța dintre puncte este formată din segmente cumulate ce sunt mai mici decât valoarea 1 milimetru.**

**DATE DESPRE IMOBILUL NR. 6457**

Oficiul de Cadastru și Publicitate Imobiliară DOLJ
Biroul de Cadastru și Publicitate Imobiliară Craiova

A. Partea I. Descrierea imobilului

TEREN Extravilan

Adresa: Jud. Dolj, T13,P79/1

Nr. Crt	Nr cadastral Nr. topografic	Suprafața* (mp)	Observații / Referințe
A1		290	Sector cadastral:23 Teren neimprejmuit;

B. Partea II. Proprietari și acte

Inscrieri privitoare la dreptul de proprietate și alte drepturi reale	Referințe
/	
Act Administrativ nr. TDP nr. 470-45331, din 10/10/1996 emis de CJSAPT DOLJ;	
B1	A1
Intabulare, drept de PROPRIETATE, dobândit prin Reconstituire, cota actuala 1/1, cota initiala 1/1 1) CEERĂCEANU EUGENIA, Lipsa CNP.	

C. Partea III. SARCINI .

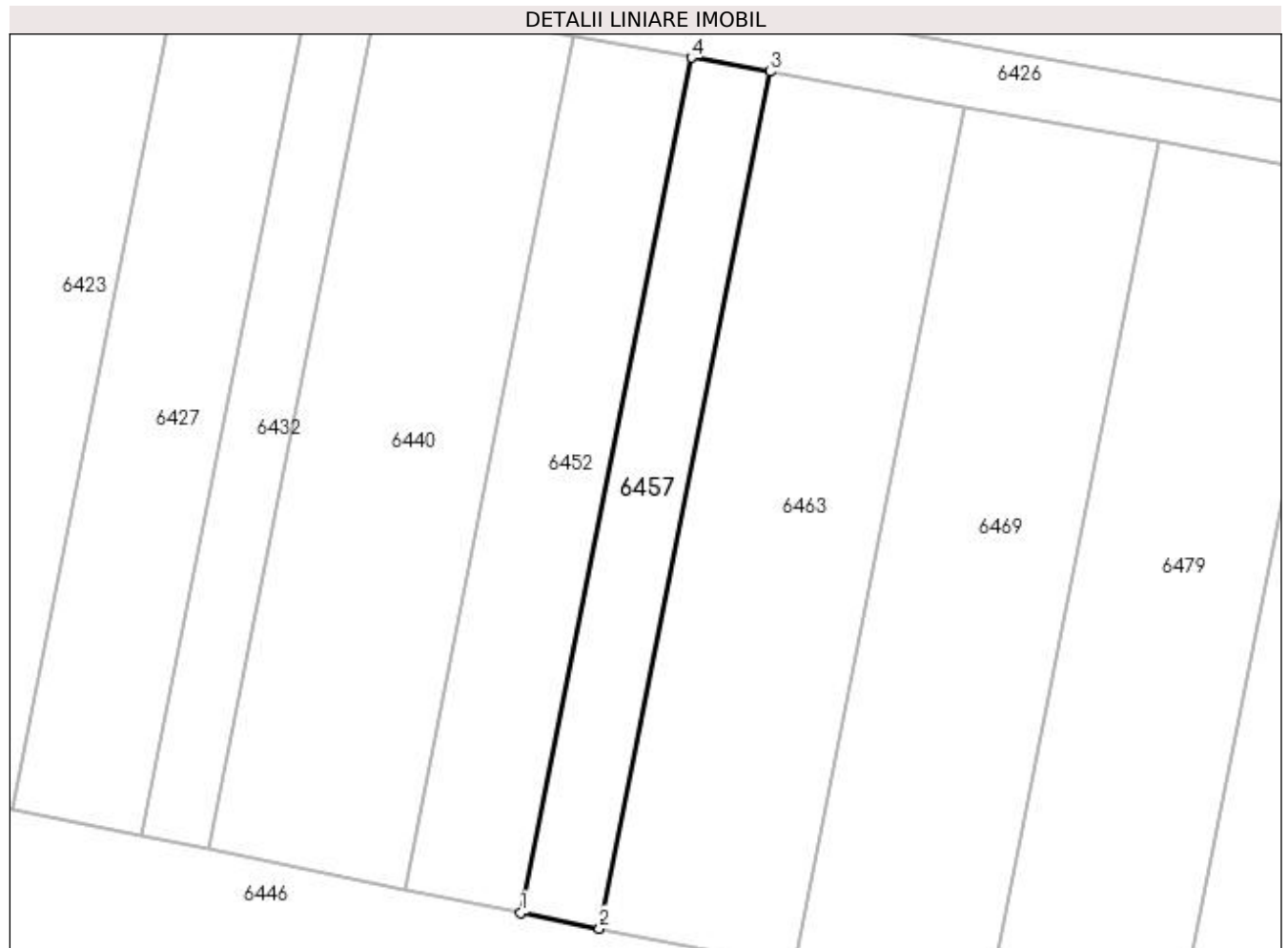
Inscrieri privind dezmembramintele dreptului de proprietate, drepturi reale de garanție și sarcini	Referințe
NU SUNT	

Anexa Nr. 1 La Partea I

Teren

Nr cadastral	Suprafața (mp)*	Observații / Referințe
	290	

* Suprafața este determinată în planul de proiecție Stereo 70.



Date referitoare la teren

Crt	Categorie folosință	Intra vilan	Suprafața (mp)	Tarla	Parcelă	Nr. topo	Observații / Referințe
1	arabil	NU	290	13	79/1	-	

Lungime Segmente

1) Valorile lungimilor segmentelor sunt obținute din proiecție în plan.

Punct început	X / Y	Punct sfârșit	X / Y	Lungime segment (** (m)
1	376.770,946 266.988,626	2	376.776,002 266.987,608	5.157
2	376.776,002 266.987,608	3	376.787,011 267.042,81	56.289
3	376.787,011 267.042,81	4	376.781,934 267.043,723	5.158
4	376.781,934 267.043,723	1	376.770,946 266.988,626	56.182

**** Lungimile segmentelor sunt determinate în planul de proiecție Stereo 70 și sunt rotunjite la 1 milimetru.**

***** Distanța dintre puncte este formată din segmente cumulate ce sunt mai mici decât valoarea 1 milimetru.**

**DATE DESPRE IMOBILUL NR. 6458**

Oficiul de Cadastru și Publicitate Imobiliară DOLJ
Biroul de Cadastru și Publicitate Imobiliară Craiova

A. Partea I. Descrierea imobilului

TEREN Extravilan

Adresa: Jud. Dolj, T13,P59

Nr. Crt	Nr cadastral Nr. topografic	Suprafața* (mp)	Observații / Referințe
A1		1.250	Sector cadastral:23 Teren neimprejmuit;

B. Partea II. Proprietari și acte

Inscrieri privitoare la dreptul de proprietate și alte drepturi reale	Referințe
/	
Act Administrativ nr. TDP nr. 470-45331, din 10/10/1996 emis de CJSAPT DOLJ;	
B1	A1
Intabulare, drept de PROPRIETATE, dobândit prin Reconstituire, cota actuala 1/1, cota initiala 1/1 1) CEERĂCEANU EUGENIA, Lipsa CNP.	

C. Partea III. SARCINI .

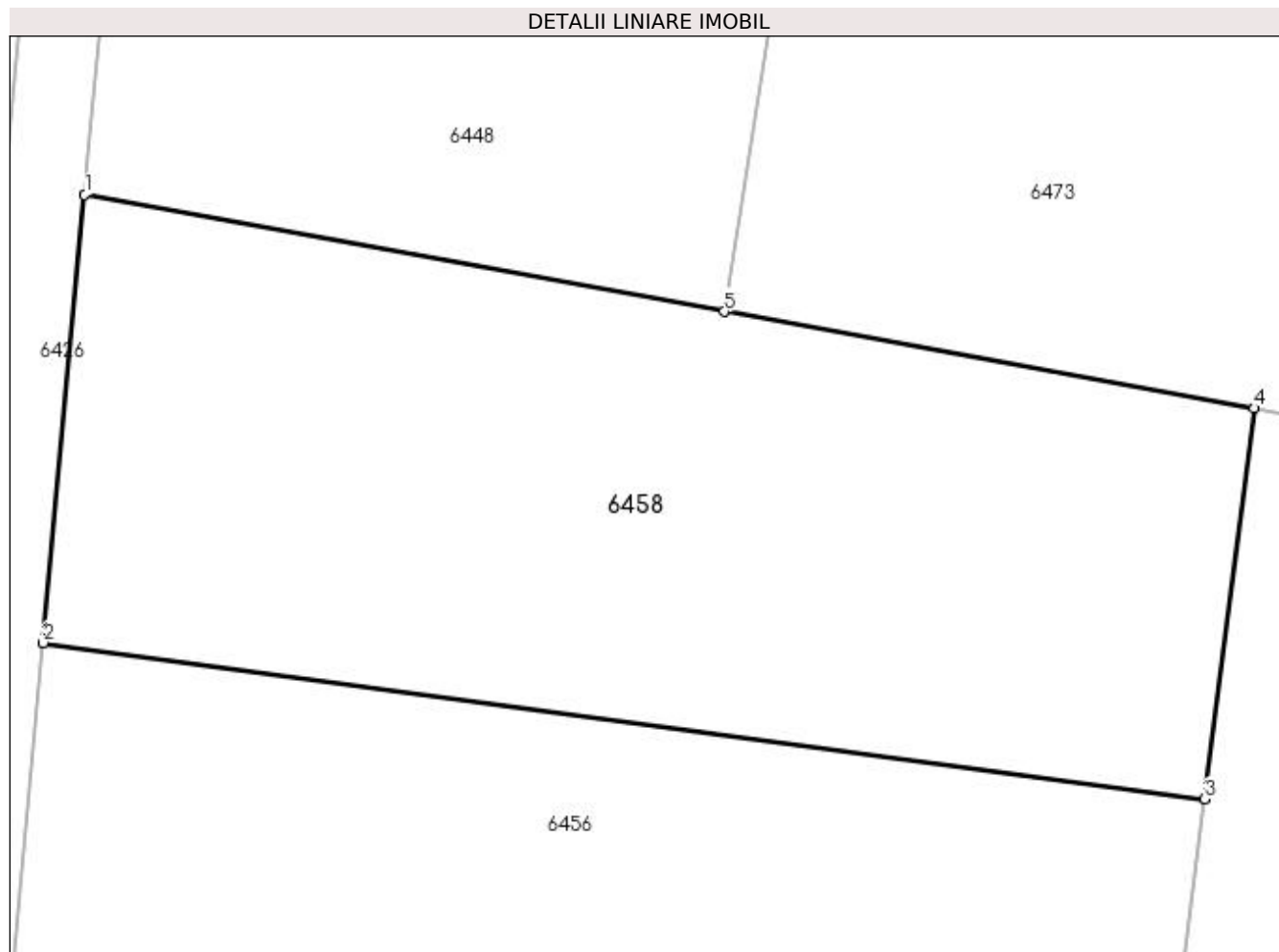
Inscrieri privind dezmembramintele dreptului de proprietate, drepturi reale de garanție și sarcini	Referințe
NU SUNT	

Anexa Nr. 1 La Partea I

Teren

Nr cadastral	Suprafața (mp)*	Observații / Referințe
	1.250	

* Suprafața este determinată în planul de proiecție Stereo 70.



Date referitoare la teren

Crt	Categorie folosință	Intra vilan	Suprafața (mp)	Tarla	Parcelă	Nr. topo	Observații / Referințe
1	arabil	NU	1.250	13	59	-	

Lungime Segmente

1) Valorile lungimilor segmentelor sunt obținute din proiecție în plan.

Punct început	X / Y	Punct sfârșit	X / Y	Lungime segment (** (m)
1	376.751,878 267.289,459	2	376.749,805 267.266,994	22.56
2	376.749,805 267.266,994	3	376.808,038 267.259,156	58.758
3	376.808,038 267.259,156	4	376.810,503 267.278,756	19.754
4	376.810,503 267.278,756	5	376.783,948 267.283,605	26.994
5	376.783,948 267.283,605	1	376.751,878 267.289,459	32.6

**** Lungimile segmentelor sunt determinate în planul de proiecție Stereo 70 și sunt rotunjite la 1 milimetru.**

***** Distanța dintre puncte este formată din segmente cumulate ce sunt mai mici decât valoarea 1 milimetru.**

**DATE DESPRE IMOBILUL NR. 6459**

Oficiul de Cadastru și Publicitate Imobiliară DOLJ
Biroul de Cadastru și Publicitate Imobiliară Craiova

A. Partea I. Descrierea imobilului

TEREN Extravilan

Adresa: Jud. Dolj, T17,P213

Nr. Crt	Nr cadastral Nr. topografic	Suprafața* (mp)	Observații / Referințe
A1		999	Sector cadastral:23 Teren neimprejmuit;

B. Partea II. Proprietari și acte

Inscrieri privitoare la dreptul de proprietate și alte drepturi reale	Referințe
/	
Act Administrativ nr. TDP nr. 794-44580, din 07/10/1996 emis de CJS DAPT DOLJ;	
B1	A1
Intabulare, drept de PROPRIETATE, dobândit prin Reconstituire, cota actuala 1/1, cota initiala 1/1 1) BRĂȚAN CONSTANTIN , Lipsa CNP.	

C. Partea III. SARCINI .

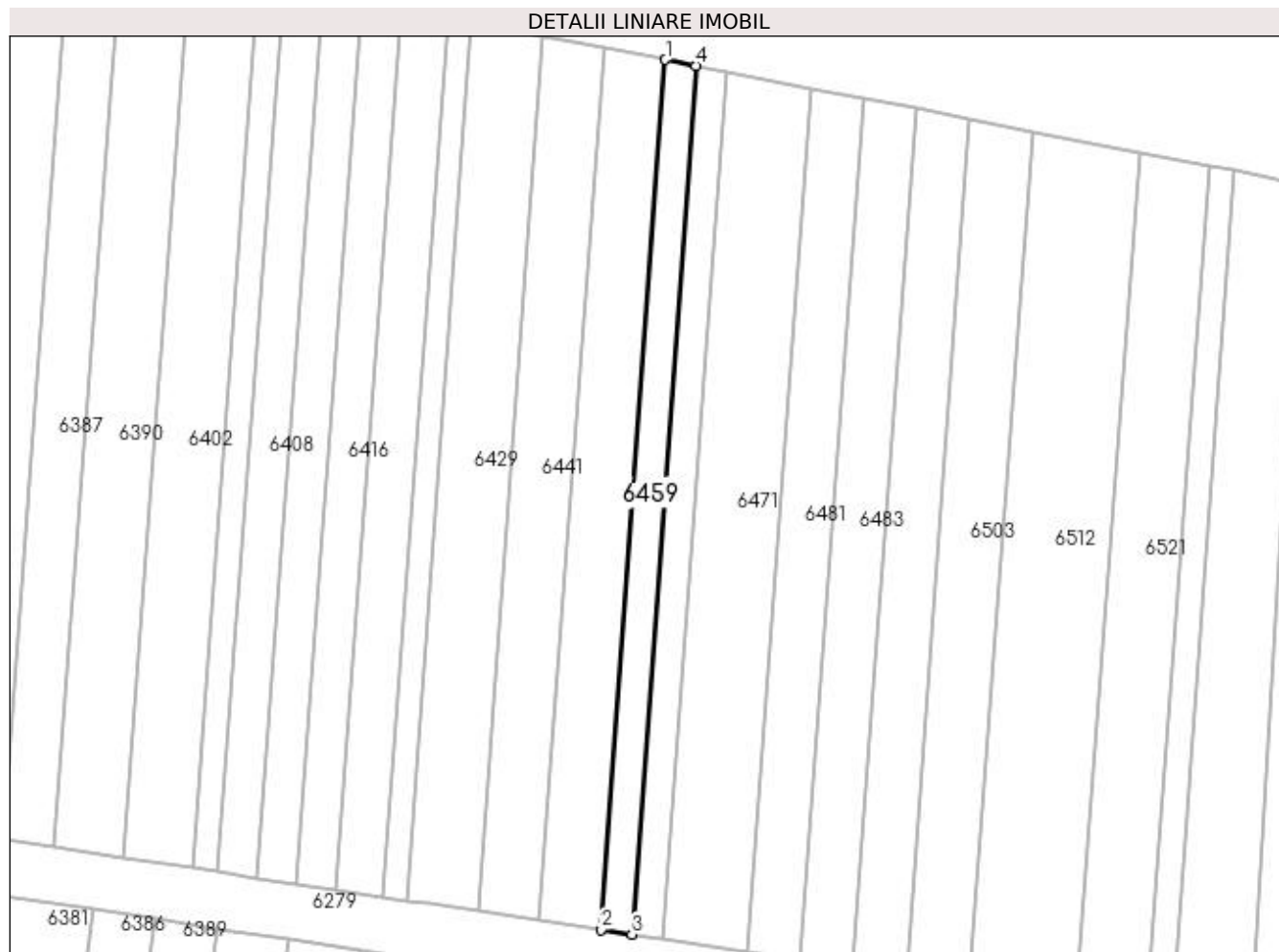
Inscrieri privind dezmembramintele dreptului de proprietate, drepturi reale de garanție și sarcini	Referințe
NU SUNT	

Anexa Nr. 1 La Partea I

Teren

Nr cadastral	Suprafața (mp)*	Observații / Referințe
	999	

* Suprafața este determinată în planul de proiecție Stereo 70.



Date referitoare la teren

Crt	Categorie folosință	Intra vilan	Suprafața (mp)	Tarla	Parcelă	Nr. topo	Observații / Referințe
1	arabil	NU	999	17	213	-	

Lungime Segmente

1) Valorile lungimilor segmentelor sunt obținute din proiecție în plan.

Punct început	X / Y	Punct sfârșit	X / Y	Lungime segment (** (m)
1	376.787,04 266.746,873	2	376.774,687 266.580,035	167.295
2	376.774,687 266.580,035	3	376.780,614 266.579,152	5.992
3	376.780,614 266.579,152	4	376.792,947 266.745,72	167.024
4	376.792,947 266.745,72	1	376.787,04 266.746,873	6.018

**** Lungimile segmentelor sunt determinate în planul de proiecție Stereo 70 și sunt rotunjite la 1 milimetru.**

***** Distanța dintre puncte este formată din segmente cumulate ce sunt mai mici decât valoarea 1 milimetru.**

**DATE DESPRE IMOBILUL NR. 6460**

Oficiul de Cadastru și Publicitate Imobiliară DOLJ
Biroul de Cadastru și Publicitate Imobiliară Craiova

A. Partea I. Descrierea imobilului

TEREN Extravilan

Adresa: Jud. Dolj, T7,P3

Nr. Crt	Nr cadastral Nr. topografic	Suprafața* (mp)	Observații / Referințe
A1		2.226	Sector cadastral:23 Teren neimprejmuit;

B. Partea II. Proprietari și acte

Inscrieri privitoare la dreptul de proprietate și alte drepturi reale	Referințe
/	
Act Administrativ nr. TDP nr. 1179-48659, din 29/10/1996 emis de CJSAPT DOLJ;	
B1	A1
Intabulare, drept de PROPRIETATE, dobândit prin Reconstituire, cota actuala 1/1, cota initiala 1/1 1) RĂSTEANU GHEORGHE, Lipsa CNP.	

C. Partea III. SARCINI .

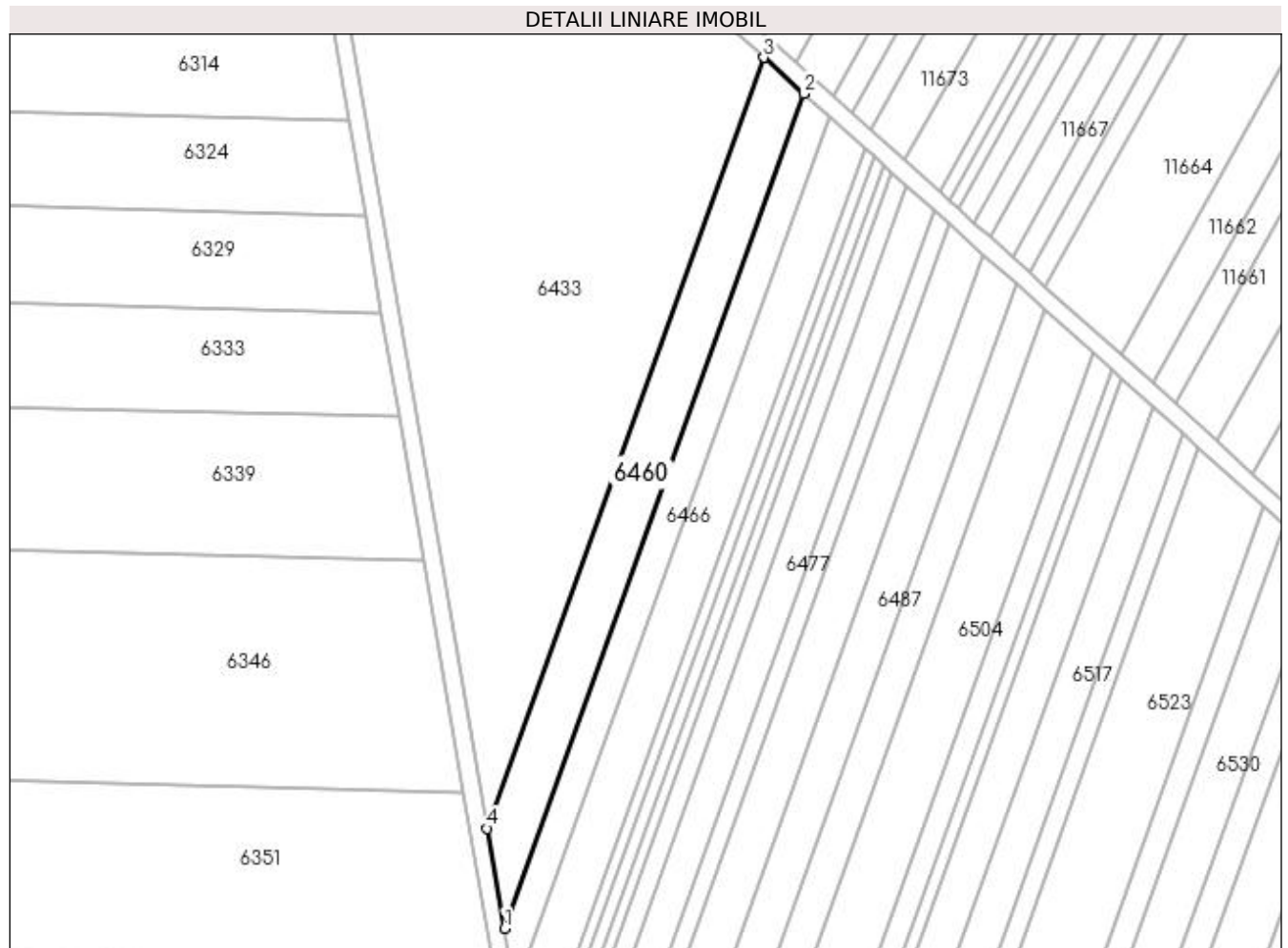
Inscrieri privind dezmembramintele dreptului de proprietate, drepturi reale de garanție și sarcini	Referințe
NU SUNT	

Anexa Nr. 1 La Partea I

Teren

Nr cadastral	Suprafața (mp)*	Observații / Referințe
	2.226	

* Suprafața este determinată în planul de proiecție Stereo 70.



Date referitoare la teren

Crt	Categorie folosință	Intravilan	Suprafața (mp)	Tarla	Parcelă	Nr. topo	Observații / Referințe
1	arabil	NU	2.226	7	3	-	

Lungime Segmente

1) Valorile lungimilor segmentelor sunt obținute din proiecție în plan.

Punct început	X / Y	Punct sfârșit	X / Y	Lungime segment (** (m)
1	376.753,831 267.388,86	2	376.822,37 267.579,815	202.883
2	376.822,37 267.579,815	3	376.813,199 267.588,039	12.318
3	376.813,199 267.588,039	4	376.749,925 267.411,754	187.297
4	376.749,925 267.411,754	1	376.753,831 267.388,86	23.225

**** Lungimile segmentelor sunt determinate în planul de proiecție Stereo 70 și sunt rotunjite la 1 milimetru.**

***** Distanța dintre puncte este formată din segmente cumulate ce sunt mai mici decât valoarea 1 milimetru.**

**DATE DESPRE IMOBILUL NR. 6461**

Oficiul de Cadastru și Publicitate Imobiliară DOLJ
Biroul de Cadastru și Publicitate Imobiliară Craiova

A. Partea I. Descrierea imobilului

TEREN Extravilan

Adresa: Jud. Dolj, T17,P228/1

Nr. Crt	Nr cadastral Nr. topografic	Suprafața* (mp)	Observații / Referințe
A1	31478	36.532	Sector cadastral:23 Teren neimprejmuit;

B. Partea II. Proprietari și acte

Inscrieri privitoare la dreptul de proprietate și alte drepturi reale	Referințe
65849 / 10/06/2015	
Act Normativ nr. ORDINUL PREFECTULUI NR. 73, din 26/03/2004 emis de PREFECTURA JUDETULUI DOLJ;	
B1	A1
Intabulare, drept de PROPRIETATE, dobandit prin Lege, cota actuala 1/1, cota initiala 1/1	
1) COMUNA BISTRET DOMENIU PRIVAT, CIF:4553895	

C. Partea III. SARCINI .

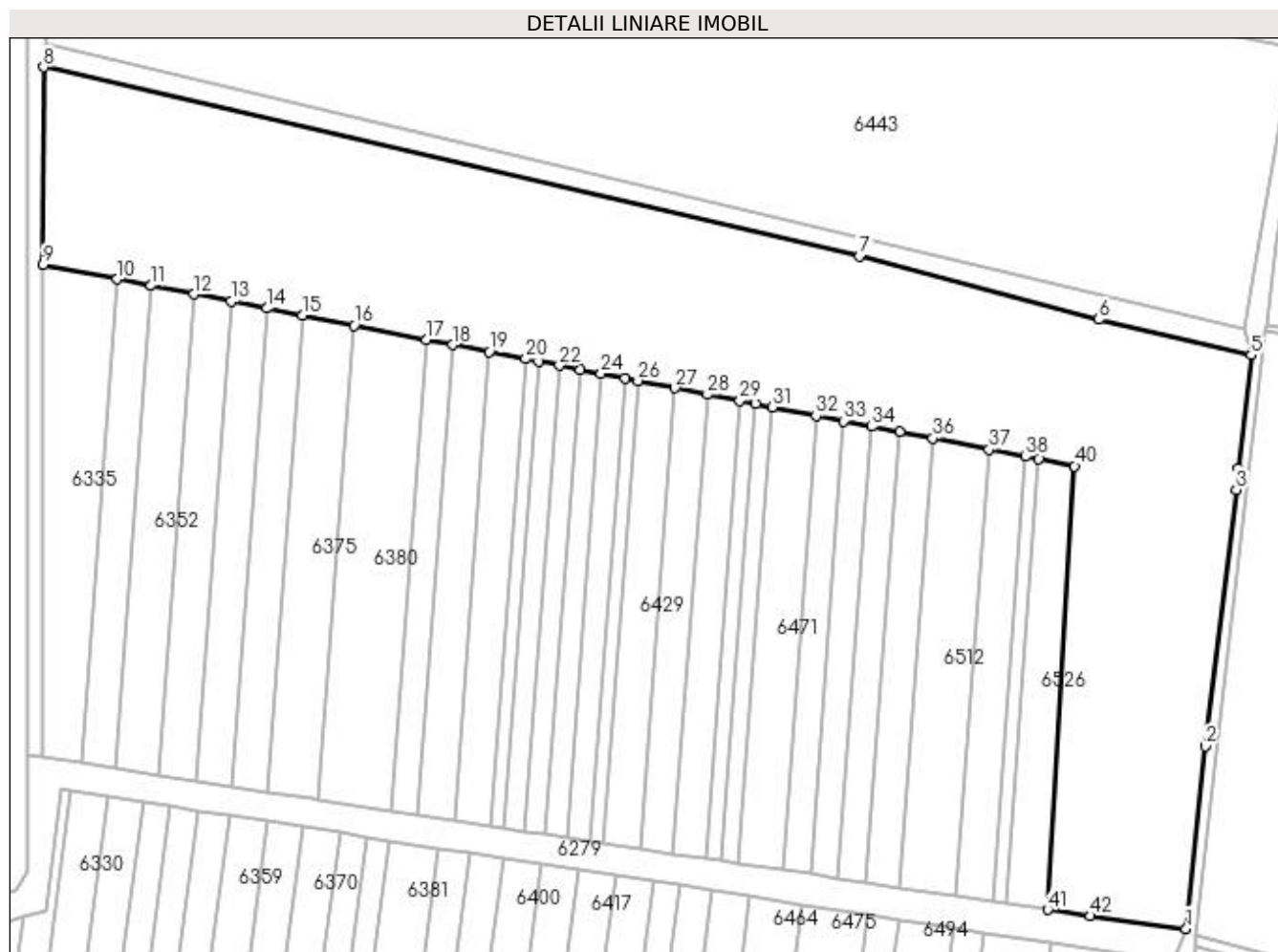
Inscrieri privind dezmembramintele dreptului de proprietate, drepturi reale de garanție și sarcini	Referințe
NU SUNT	

Anexa Nr. 1 La Partea I

Teren

Nr cadastral	Suprafața (mp)*	Observații / Referințe
31478	36.532	

* Suprafața este determinată în planul de proiecție Stereo 70.



Date referitoare la teren

Crt	Categorie folosință	Intra vilan	Suprafața (mp)	Tarla	Parcelă	Nr. topo	Observații / Referințe
1	pasune	NU	36.532	17	228/1	-	

Lungime Segmente

1) Valorile lungimilor segmentelor sunt obținute din proiecție în plan.

Punct început	X / Y	Punct sfârșit	X / Y	Lungime segment	Punct început	X / Y	Punct sfârșit	X / Y	Lungime segment	Punct început	X / Y	Punct sfârșit	X / Y	Lungime segment
1	376.949,785 266.554,502	2	376.956,768 266.620,966	66.83	2	376.956,768 266.620,966	3	376.968,053 266.714,41	94.12	3	376.968,053 266.714,41	4	376.968,963 266.722,219	7.862
4	376.968,963 266.722,219	5	376.973,525 266.763,498	41.53	5	376.973,525 266.763,498	6	376.917,999 266.776,497	57.02	6	376.917,999 266.776,497	7	376.830,719 266.799,618	90.29
7	376.830,719 266.799,618	8	376.533,276 266.868,413	305.295	8	376.533,276 266.868,413	9	376.533,114 266.796,437	71.97	9	376.533,114 266.796,437	10	376.560,105 266.791,169	27.5
10	376.560,105 266.791,169	11	376.572,421 266.788,765	12.548	11	376.572,421 266.788,765	12	376.588,146 266.785,695	16.02	12	376.588,146 266.785,695	13	376.601,661 266.783,057	13.77
13	376.601,661 266.783,057	14	376.614,649 266.780,522	13.233	14	376.614,649 266.780,522	15	376.627,675 266.777,98	13.27	15	376.627,675 266.777,98	16	376.646,446 266.774,316	19.125
16	376.646,446 266.774,316	17	376.672,74 266.769,183	26.79	17	376.672,74 266.769,183	18	376.682,505 266.767,277	9.949	18	376.682,505 266.767,277	19	376.695,743 266.764,693	13.488

Punct început	X / Y	Punct sfârșit	X / Y	Lungime segment	Punct început	X / Y	Punct sfârșit	X / Y	Lungime segment	Punct început	X / Y	Punct sfârșit	X / Y	Lungime segment
19	376.695,743 266.764,693	20	376.709,025 266.762,101	13.533	20	376.709,025 266.762,101	21	376.713,845 266.761,16	4.911	21	376.713,845 266.761,16	22	376.721,387 266.759,688	7.684
22	376.721,387 266.759,688	23	376.728,932 266.758,215	7.687	23	376.728,932 266.758,215	24	376.736,492 266.756,74	7.703	24	376.736,492 266.756,74	25	376.745,246 266.755,031	8.919
25	376.745,246 266.755,031	26	376.749,917 266.754,119	4.759	26	376.749,917 266.754,119	27	376.763,494 266.751,469	13.833	27	376.763,494 266.751,469	28	376.775,248 266.749,175	11.976
28	376.775,248 266.749,175	29	376.787,04 266.746,873	12.015	29	376.787,04 266.746,873	30	376.792,947 266.745,72	6.018	30	376.792,947 266.745,72	31	376.798,864 266.744,565	6.029
31	376.798,864 266.744,565	32	376.814,899 266.741,435	16.338	32	376.814,899 266.741,435	33	376.825,034 266.739,457	10.326	33	376.825,034 266.739,457	34	376.835,199 266.737,473	10.357
34	376.835,199 266.737,473	35	376.845,392 266.735,483	10.385	35	376.845,392 266.735,483	36	376.857,415 266.733,137	12.25	36	376.857,415 266.733,137	37	376.877,959 266.729,127	20.932
37	376.877,959 266.729,127	38	376.891,309 266.726,521	13.602	38	376.891,309 266.726,521	39	376.896,172 266.725,572	4.955	39	376.896,172 266.725,572	40	376.909,12 266.723,044	13.192
40	376.909,12 266.723,044	41	376.899,346 266.561,473	161.866	41	376.899,346 266.561,473	42	376.914,862 266.559,163	15.687	42	376.914,862 266.559,163	1	376.949,785 266.554,502	35.233

** Lungimile segmentelor sunt determinate în planul de proiecție Stereo 70 și sunt rotunjite la 1 milimetru.

*** Distanța dintre puncte este formată din segmente cumulate ce sunt mai mici decât valoarea 1 milimetru.

**DATE DESPRE IMOBILUL NR. 6463**

Oficiul de Cadastru și Publicitate Imobiliară DOLJ
Biroul de Cadastru și Publicitate Imobiliară Craiova

A. Partea I. Descrierea imobilului

TEREN Extravilan

Adresa: Jud. Dolj, T13,P81

Nr. Crt	Nr cadastral Nr. topografic	Suprafața* (mp)	Observații / Referințe
A1		720	Sector cadastral:23 Teren neimprejmuit;

B. Partea II. Proprietari și acte

Inscrieri privitoare la dreptul de proprietate și alte drepturi reale	Referințe
/	
Act Administrativ nr. TDP nr. 364-44327, din 17/07/1996 emis de CJSAPT DOLJ;	
B1	A1
Intabulare, drept de PROPRIETATE, dobandit prin Reconstituire, cota actuala 1/1, cota initiala 1/1 1) SERBAN DUMITRU, Lipsa CNP.	

C. Partea III. SARCINI .

Inscrieri privind dezmembramintele dreptului de proprietate, drepturi reale de garanție și sarcini	Referințe
NU SUNT	

Anexa Nr. 1 La Partea I

Teren

Nr cadastral	Suprafața (mp)*	Observații / Referințe
	720	

* Suprafața este determinată în planul de proiecție Stereo 70.



Date referitoare la teren

Crt	Categorie folosință	Intra vilan	Suprafața (mp)	Tarla	Parcelă	Nr. topo	Observații / Referințe
1	arabil	NU	720	13	81	-	

Lungime Segmente

1) Valorile lungimilor segmentelor sunt obținute din proiecție în plan.

Punct început	X / Y	Punct sfârșit	X / Y	Lungime segment (** (m)
1	376.776,002 266.987,608	2	376.788,512 266.985,088	12.761
2	376.788,512 266.985,088	3	376.799,573 267.040,55	56.554
3	376.799,573 267.040,55	4	376.787,011 267.042,81	12.764
4	376.787,011 267.042,81	1	376.776,002 266.987,608	56.289

**** Lungimile segmentelor sunt determinate în planul de proiecție Stereo 70 și sunt rotunjite la 1 milimetru.**

***** Distanța dintre puncte este formată din segmente cumulate ce sunt mai mici decât valoarea 1 milimetru.**

**DATE DESPRE IMOBILUL NR. 6464**

Oficiul de Cadastru și Publicitate Imobiliară DOLJ
Biroul de Cadastru și Publicitate Imobiliară Craiova

A. Partea I. Descrierea imobilului

TEREN Extravilan

Adresa: Jud. Dolj, T17,P223,224

Nr. Crt	Nr cadastral Nr. topografic	Suprafața* (mp)	Observații / Referințe
A1		Din acte: 3.534 Masurata: 5.320	Sector cadastral:23 Teren neimprejmuit;

B. Partea II. Proprietari și acte

Inscrieri privitoare la dreptul de proprietate și alte drepturi reale		Referințe
/		
Act Administrativ nr. TDP nr. 935-44576, din 08/10/1996 emis de CJSAPT DOLJ;		
B1	Intabulare, drept de PROPRIETATE, dobandit prin Reconstituire, cota actuala 1/1, cota initiala 1/1 1) DUDU AMALIA, Lipsa CNP.	A1

C. Partea III. SARCINI .

Inscrieri privind dezmembramintele dreptului de proprietate, drepturi reale de garanție și sarcini	Referințe
NU SUNT	

Anexa Nr. 1 La Partea I

Teren

Nr cadastral	Suprafața (mp)*	Observații / Referințe
	Din acte: 3.534	
	Masurata: 5.320	

* Suprafața este determinată în planul de proiecție Stereo 70.



Date referitoare la teren

Crt	Categorie folosință	Intra vilan	Suprafața (mp)	Tarla	Parcelă	Nr. topo	Observații / Referințe
1	arabil	NU	1.786	17	223	-	
1	arabil	NU	3.534	17	224	-	

Lungime Segmente

1) Valorile lungimilor segmentelor sunt obținute din proiecție în plan.

Punct început	X / Y	Punct sfârșit	X / Y	Lungime segment (** (m)
1	376.777,197 266.318,587	2	376.785,586 266.381,374	63.345
2	376.785,586 266.381,374	3	376.809,902 266.563,365	183.608
3	376.809,902 266.563,365	4	376.790,907 266.566,306	19.221
4	376.790,907 266.566,306	5	376.766,536 266.383,909	184.018

Punct început	X / Y	Punct sfârșit	X / Y	Lungime segment (** (m)
5	376.766,536 266.383,909	6	376.766,515 266.383,748	0.162
6	376.766,515 266.383,748	7	376.754,207 266.291,628	92.939
7	376.754,207 266.291,628	8	376.773,278 266.289,254	19.218
8	376.773,278 266.289,254	1	376.777,197 266.318,587	29.594

** Lungimile segmentelor sunt determinate în planul de proiecție Stereo 70 și sunt rotunjite la 1 milimetru.

*** Distanța dintre puncte este formată din segmente cumulate ce sunt mai mici decât valoarea 1 milimetru.

**DATE DESPRE IMOBILUL NR. 6465**

Oficiul de Cadastru și Publicitate Imobiliară DOLJ
Biroul de Cadastru și Publicitate Imobiliară Craiova

A. Partea I. Descrierea imobilului

TEREN Extravilan

Adresa: Jud. Dolj, T17,P214

Nr. Crt	Nr cadastral Nr. topografic	Suprafața* (mp)	Observații / Referințe
A1		999	Sector cadastral:23 Teren neimprejmuit;

B. Partea II. Proprietari și acte

Inscrieri privitoare la dreptul de proprietate și alte drepturi reale		Referințe
/		
Act Administrativ nr. TDP nr. 1185-48659, din 29/10/1996 emis de CJSAPT DOLJ;		
B1	Intabulare, drept de PROPRIETATE, dobândit prin Reconstituire, cota actuala 1/1, cota initiala 1/1 1) DELIU IOAN, Lipsa CNP. 2) DELIU MARIN, Lipsa CNP.	A1

C. Partea III. SARCINI .

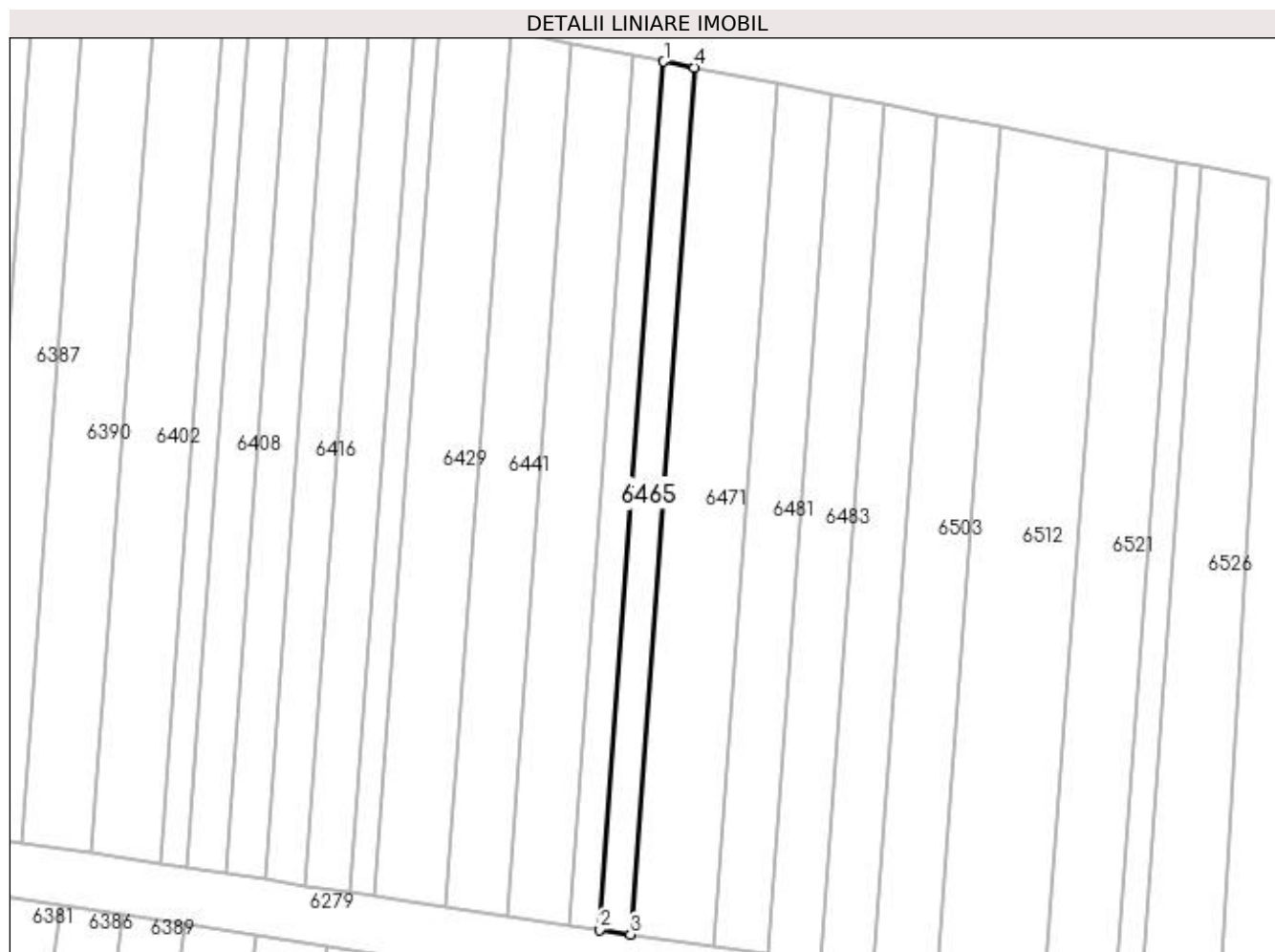
Inscrieri privind dezmembramentele dreptului de proprietate, drepturi reale de garanție și sarcini	Referințe
NU SUNT	

Anexa Nr. 1 La Partea I

Teren

Nr cadastral	Suprafața (mp)*	Observații / Referințe
	999	

* Suprafața este determinată în planul de proiecție Stereo 70.



Date referitoare la teren

Crt	Categorie folosință	Intra vilan	Suprafața (mp)	Tarla	Parcelă	Nr. topo	Observații / Referințe
1	arabil	NU	999	17	214	-	

Lungime Segmente

1) Valorile lungimilor segmentelor sunt obținute din proiecție în plan.

Punct început	X / Y	Punct sfârșit	X / Y	Lungime segment (** (m)
1	376.792,947 266.745,72	2	376.780,614 266.579,152	167.024
2	376.780,614 266.579,152	3	376.786,551 266.578,268	6.002
3	376.786,551 266.578,268	4	376.798,864 266.744,565	166.752
4	376.798,864 266.744,565	1	376.792,947 266.745,72	6.029

**** Lungimile segmentelor sunt determinate în planul de proiecție Stereo 70 și sunt rotunjite la 1 milimetru.**

***** Distanța dintre puncte este formată din segmente cumulate ce sunt mai mici decât valoarea 1 milimetru.**

**DATE DESPRE IMOBILUL NR. 6466**

Oficiul de Cadastru și Publicitate Imobiliară DOLJ
Biroul de Cadastru și Publicitate Imobiliară Craiova

A. Partea I. Descrierea imobilului

TEREN Extravilan

Adresa: Jud. Dolj, T7,P5

Nr. Crt	Nr cadastral Nr. topografic	Suprafața* (mp)	Observații / Referințe
A1		1.500	Sector cadastral:23 Teren neimprejmuit;

B. Partea II. Proprietari și acte

Inscrieri privitoare la dreptul de proprietate și alte drepturi reale		Referințe
/		
Act Administrativ nr. TDP nr. 1748-48185, din 07/02/2002 emis de CJSAPT DOLJ;		
B1	Intabulare, drept de PROPRIETATE, dobandit prin Reconstituire, cota actuala 1/1, cota initiala 1/1 1) BRĂȚAN GHEORGHE , Lipsa CNP. 2) BRĂȚAN MARIN , Lipsa CNP. 3) BRĂȚAN VIOREL , Lipsa CNP.	A1

C. Partea III. SARCINI .

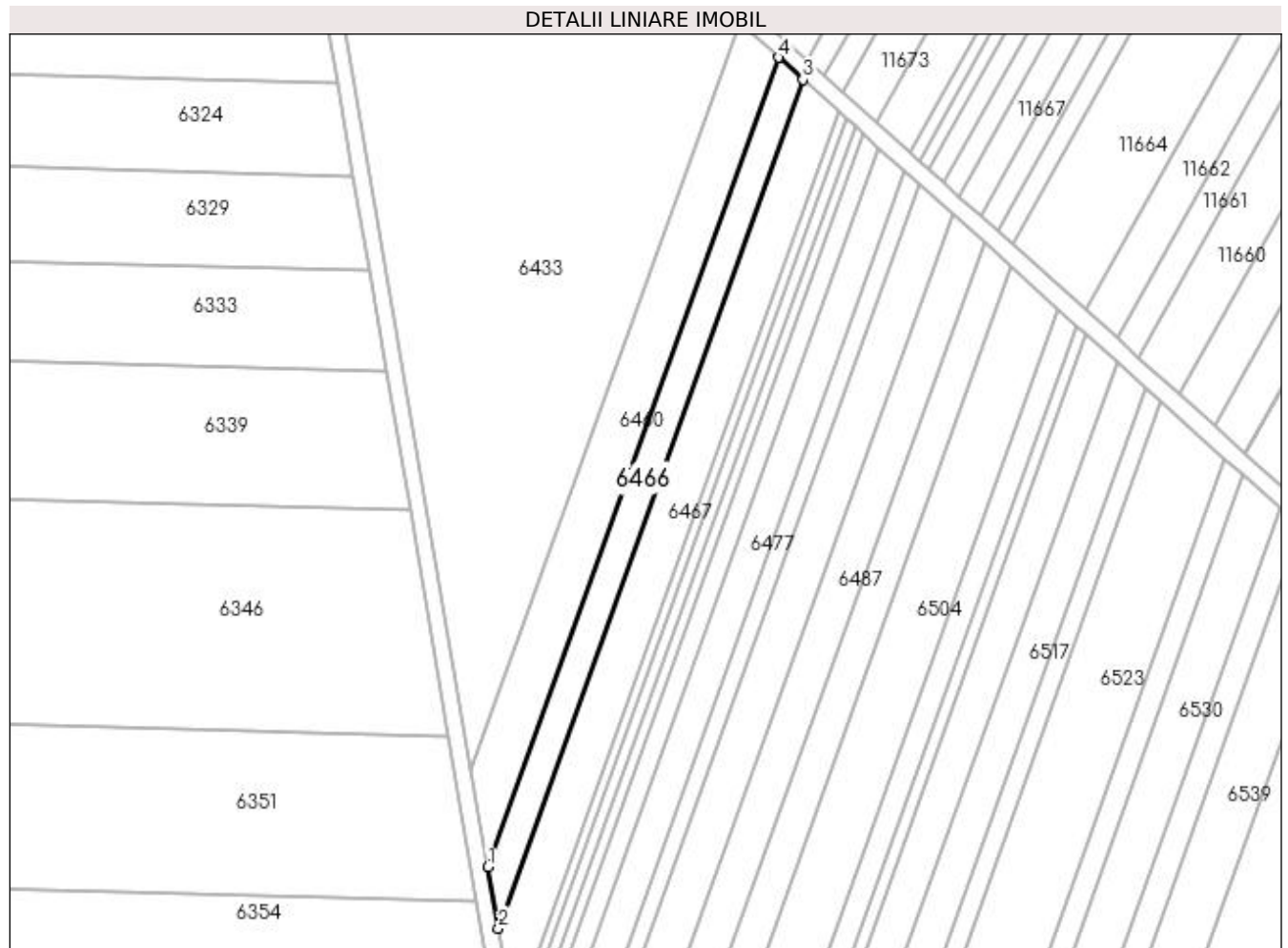
Inscrieri privind dezmembramintele dreptului de proprietate, drepturi reale de garanție și sarcini	Referințe
NU SUNT	

Anexa Nr. 1 La Partea I

Teren

Nr cadastral	Suprafața (mp)*	Observații / Referințe
	1.500	

* Suprafața este determinată în planul de proiecție Stereo 70.



Date referitoare la teren

Crt	Categorie folosință	Intravilan	Suprafața (mp)	Tarla	Parcelă	Nr. topo	Observații / Referințe
1	arabil	NU	1.500	7	5	-	

Lungime Segmente

1) Valorile lungimilor segmentelor sunt obținute din proiecție în plan.

Punct început	X / Y	Punct sfârșit	X / Y	Lungime segment (** (m)
1	376.753,831 267.388,86	2	376.756,302 267.374,378	14.691
2	376.756,302 267.374,378	3	376.828,172 267.574,612	212.742
3	376.828,172 267.574,612	4	376.822,37 267.579,815	7.793
4	376.822,37 267.579,815	1	376.753,831 267.388,86	202.883

**** Lungimile segmentelor sunt determinate în planul de proiecție Stereo 70 și sunt rotunjite la 1 milimetru.**

***** Distanța dintre puncte este formată din segmente cumulate ce sunt mai mici decât valoarea 1 milimetru.**

**DATE DESPRE IMOBILUL NR. 6467**

Oficiul de Cadastru și Publicitate Imobiliară DOLJ
Biroul de Cadastru și Publicitate Imobiliară Craiova

A. Partea I. Descrierea imobilului

TEREN Extravilan

Adresa: Jud. Dolj, T7,P6

Nr. Crt	Nr cadastral Nr. topografic	Suprafața* (mp)	Observații / Referințe
A1		2.295	Sector cadastral:23 Teren neimprejmuit;

B. Partea II. Proprietari și acte

Inscrieri privitoare la dreptul de proprietate și alte drepturi reale	Referințe
/	
Act Administrativ nr. TDP nr. 1473-2218, din 01/09/1998 emis de CJSAPT DOLJ;	
B1	A1
Intabulare, drept de PROPRIETATE, dobândit prin Reconstituire, cota actuala 1/1, cota initiala 1/1 1) BRĂȚAN CONSTANTIN , Lipsa CNP.	

C. Partea III. SARCINI .

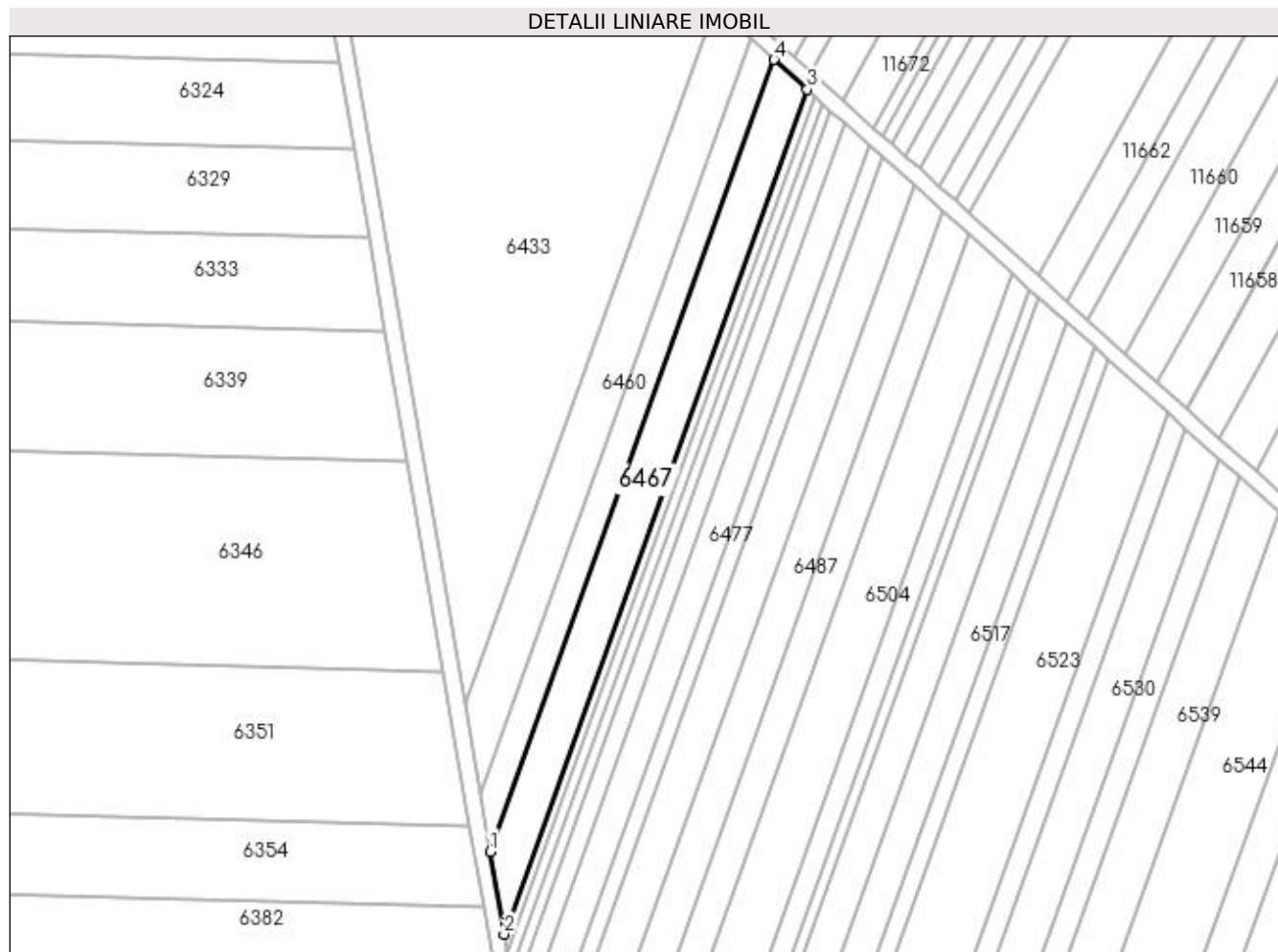
Inscrieri privind dezmembramintele dreptului de proprietate, drepturi reale de garanție și sarcini	Referințe
NU SUNT	

Anexa Nr. 1 La Partea I

Teren

Nr cadastral	Suprafața (mp)*	Observații / Referințe
	2.295	

* Suprafața este determinată în planul de proiecție Stereo 70.



Date referitoare la teren

Crt	Categorie folosință	Intra vilan	Suprafața (mp)	Tarla	Parcelă	Nr. topo	Observații / Referințe
1	arabil	NU	2.295	7	6	-	

Lungime Segmente

1) Valorile lungimilor segmentelor sunt obținute din proiecție în plan.

Punct început	X / Y	Punct sfârșit	X / Y	Lungime segment (** (m)
1	376.756,302 267.374,378	2	376.759,875 267.353,434	21.247
2	376.759,875 267.353,434	3	376.836,561 267.567,088	227.0
3	376.836,561 267.567,088	4	376.828,172 267.574,612	11.269
4	376.828,172 267.574,612	1	376.756,302 267.374,378	212.742

**** Lungimile segmentelor sunt determinate în planul de proiecție Stereo 70 și sunt rotunjite la 1 milimetru.**

***** Distanța dintre puncte este formată din segmente cumulate ce sunt mai mici decât valoarea 1 milimetru.**

**DATE DESPRE IMOBILUL NR. 6468**

Oficiul de Cadastru și Publicitate Imobiliară DOLJ
Biroul de Cadastru și Publicitate Imobiliară Craiova

A. Partea I. Descrierea imobilului

TEREN Extravilan

Adresa: Jud. Dolj, T7,P7

Nr. Crt	Nr cadastral Nr. topografic	Suprafața* (mp)	Observații / Referințe
A1		560	Sector cadastral:23 Teren neimprejmuit;

B. Partea II. Proprietari și acte

Inscrieri privitoare la dreptul de proprietate și alte drepturi reale		Referințe
/		
Act Administrativ nr. TDP nr. 406-45331, din 07/10/1996 emis de CJSAPT DOLJ;		
B1	Intabulare, drept de PROPRIETATE, dobândit prin Reconstituire, cota actuala 1/1, cota initiala 1/1 1) DIACONESCU DINU, Lipsa CNP.	A1

C. Partea III. SARCINI .

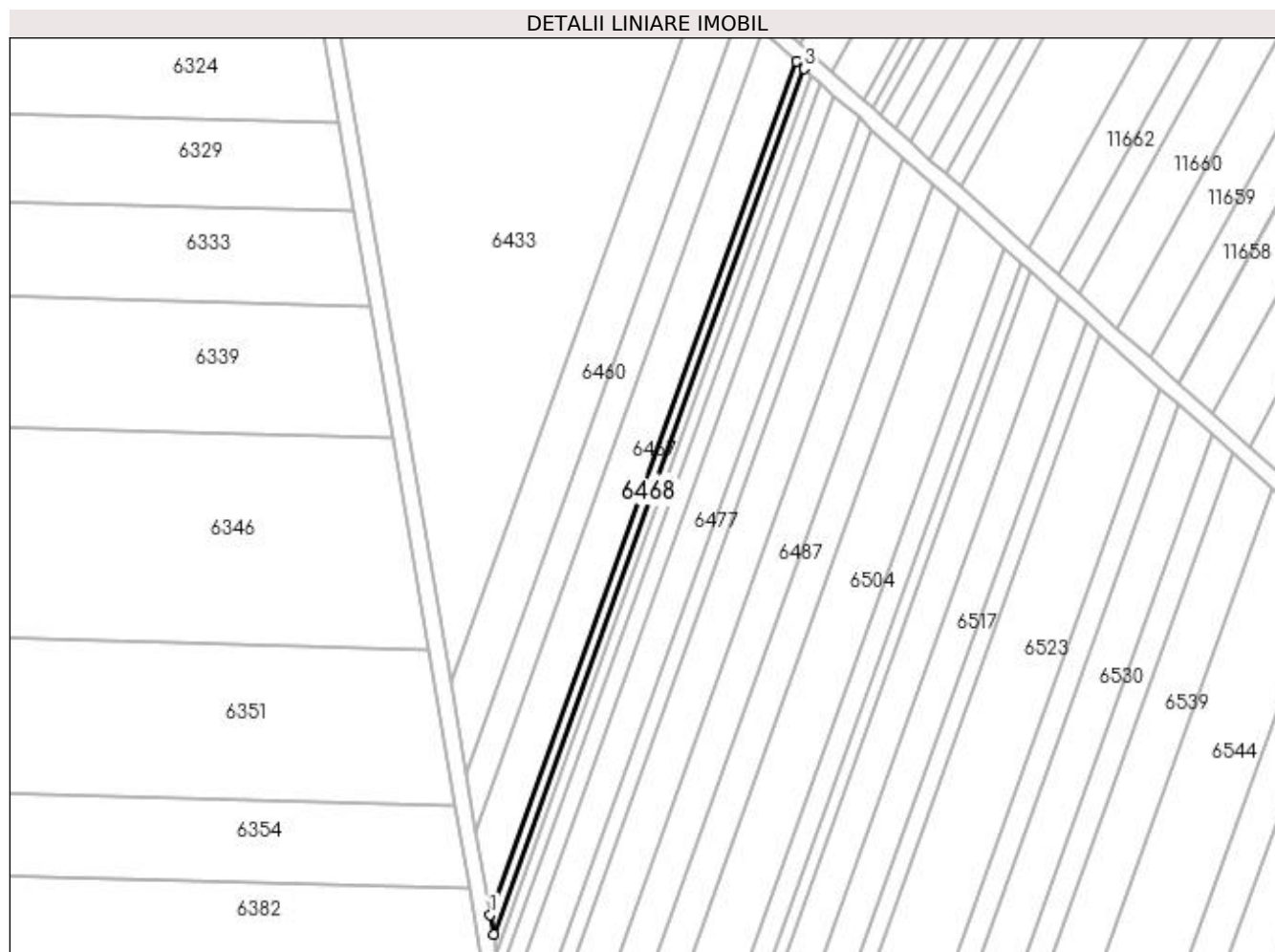
Inscrieri privind dezmembramintele dreptului de proprietate, drepturi reale de garanție și sarcini	Referințe
NU SUNT	

Anexa Nr. 1 La Partea I

Teren

Nr cadastral	Suprafața (mp)*	Observații / Referințe
	560	

* Suprafața este determinată în planul de proiecție Stereo 70.



Date referitoare la teren

Crt	Categorie folosință	Intravilan	Suprafața (mp)	Tarla	Parcelă	Nr. topo	Observații / Referințe
1	arabil	NU	560	7	7	-	

Lungime Segmente

1) Valorile lungimilor segmentelor sunt obținute din proiecție în plan.

Punct început	X / Y	Punct sfârșit	X / Y	Lungime segment (** (m)
1	376.759,875 267.353,434	2	376.760,713 267.348,521	4.984
2	376.760,713 267.348,521	3	376.838,53 267.565,323	230.345
3	376.838,53 267.565,323	4	376.836,561 267.567,088	2.644
4	376.836,561 267.567,088	1	376.759,875 267.353,434	227.0

**** Lungimile segmentelor sunt determinate în planul de proiecție Stereo 70 și sunt rotunjite la 1 milimetru.**

***** Distanța dintre puncte este formată din segmente cumulate ce sunt mai mici decât valoarea 1 milimetru.**

**DATE DESPRE IMOBILUL NR. 6469**

Oficiul de Cadastru și Publicitate Imobiliară DOLJ
Biroul de Cadastru și Publicitate Imobiliară Craiova

A. Partea I. Descrierea imobilului

TEREN Extravilan

Adresa: Jud. Dolj, T13,P82

Nr. Crt	Nr cadastral Nr. topografic	Suprafața* (mp)	Observații / Referințe
A1		720	Sector cadastral:23 Teren neimprejmuit;

B. Partea II. Proprietari și acte

Inscrieri privitoare la dreptul de proprietate și alte drepturi reale	Referințe
/	
Act Administrativ nr. TDP nr. 483-45331, din 10/10/1996 emis de CJSAPT DOLJ;	
B1	A1
Intabulare, drept de PROPRIETATE, dobandit prin Reconstituire, cota actuala 1/1, cota initiala 1/1 1) STACU CONSTANTIN, Lipsa CNP.	

C. Partea III. SARCINI .

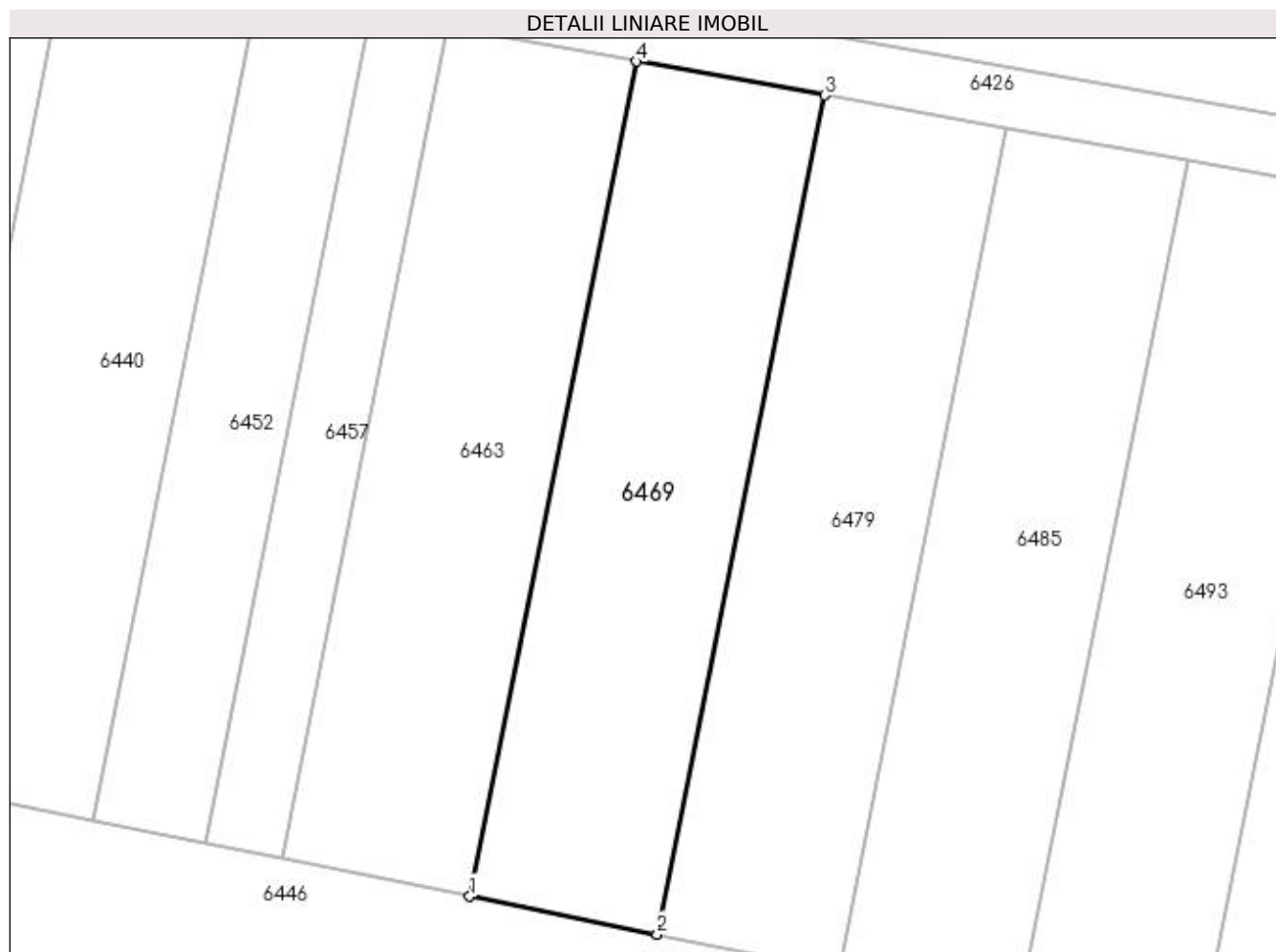
Inscrieri privind dezmembramintele dreptului de proprietate, drepturi reale de garanție și sarcini	Referințe
NU SUNT	

Anexa Nr. 1 La Partea I

Teren

Nr cadastral	Suprafața (mp)*	Observații / Referințe
	720	

* Suprafața este determinată în planul de proiecție Stereo 70.



Date referitoare la teren

Crt	Categorie folosință	Intra vilan	Suprafața (mp)	Tarla	Parcelă	Nr. topo	Observații / Referințe
1	arabil	NU	720	13	82	-	

Lungime Segmente

1) Valorile lungimilor segmentelor sunt obținute din proiecție în plan.

Punct început	X / Y	Punct sfârșit	X / Y	Lungime segment (** (m)
1	376.788,512 266.985,088	2	376.800,963 266.982,579	12.701
2	376.800,963 266.982,579	3	376.812,076 267.038,3	56.818
3	376.812,076 267.038,3	4	376.799,573 267.040,55	12.704
4	376.799,573 267.040,55	1	376.788,512 266.985,088	56.554

**** Lungimile segmentelor sunt determinate în planul de proiecție Stereo 70 și sunt rotunjite la 1 milimetru.**

***** Distanța dintre puncte este formată din segmente cumulate ce sunt mai mici decât valoarea 1 milimetru.**

**DATE DESPRE IMOBILUL NR. 6470**

Oficiul de Cadastru și Publicitate Imobiliară DOLJ
Biroul de Cadastru și Publicitate Imobiliară Craiova

A. Partea I. Descrierea imobilului

TEREN Extravilan

Adresa: Jud. Dolj, T7,P8

Nr. Crt	Nr cadastral Nr. topografic	Suprafața* (mp)	Observații / Referințe
A1		580	Sector cadastral:23 Teren neimprejmuit;

B. Partea II. Proprietari și acte

Inscrieri privitoare la dreptul de proprietate și alte drepturi reale		Referințe
/		
Act Administrativ nr. TDP nr. 363-44327, din 17/07/1996 emis de CJSAPT DOLJ;		
B1	Intabulare, drept de PROPRIETATE, dobândit prin Reconstituire, cota actuala 1/1, cota initiala 1/1 1) BIRSANU GHEORGHE, Lipsa CNP.	A1

C. Partea III. SARCINI .

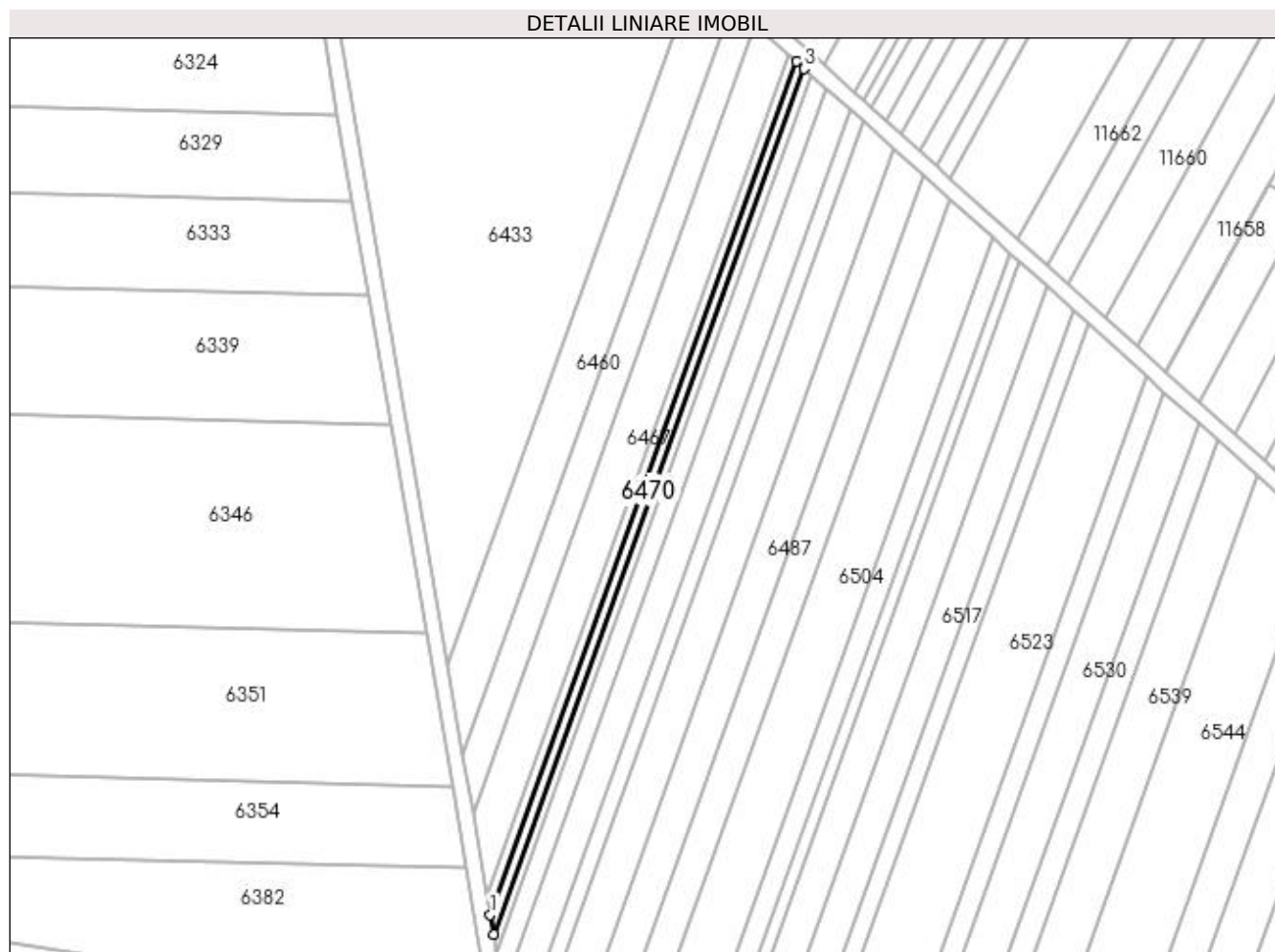
Inscrieri privind dezmembramintele dreptului de proprietate, drepturi reale de garanție și sarcini	Referințe
NU SUNT	

Anexa Nr. 1 La Partea I

Teren

Nr cadastral	Suprafața (mp)*	Observații / Referințe
	580	

* Suprafața este determinată în planul de proiecție Stereo 70.



Date referitoare la teren

Crt	Categorie folosință	Intravilan	Suprafața (mp)	Tarla	Parcelă	Nr. topo	Observații / Referințe
1	arabil	NU	580	7	8	-	

Lungime Segmente

1) Valorile lungimilor segmentelor sunt obținute din proiecție în plan.

Punct început	X / Y	Punct sfârșit	X / Y	Lungime segment (** (m)
1	376.760,713 267.348,521	2	376.761,568 267.343,506	5.087
2	376.761,568 267.343,506	3	376.840,538 267.563,521	233.758
3	376.840,538 267.563,521	4	376.838,53 267.565,323	2.698
4	376.838,53 267.565,323	1	376.760,713 267.348,521	230.345

**** Lungimile segmentelor sunt determinate în planul de proiecție Stereo 70 și sunt rotunjite la 1 milimetru.**

***** Distanța dintre puncte este formată din segmente cumulate ce sunt mai mici decât valoarea 1 milimetru.**

**DATE DESPRE IMOBILUL NR. 6471**

Oficiul de Cadastru și Publicitate Imobiliară DOLJ
Biroul de Cadastru și Publicitate Imobiliară Craiova

A. Partea I. Descrierea imobilului

TEREN Extravilan

Adresa: Jud. Dolj, T17,P219

Nr. Crt	Nr cadastral Nr. topografic	Suprafața* (mp)	Observații / Referințe
A1		2.699	Sector cadastral:23 Teren neimprejmuit;

B. Partea II. Proprietari și acte

Inscrieri privitoare la dreptul de proprietate și alte drepturi reale	Referințe
/	
Act Administrativ nr. TDP nr. 1163-48659, din 29/10/1996 emis de CJSAPT DOLJ;	
B1	A1
Intabulare, drept de PROPRIETATE, dobândit prin Reconstituire, cota actuala 1/1, cota initiala 1/1 1) IONICĂ PETRE, Lipsa CNP.	

C. Partea III. SARCINI .

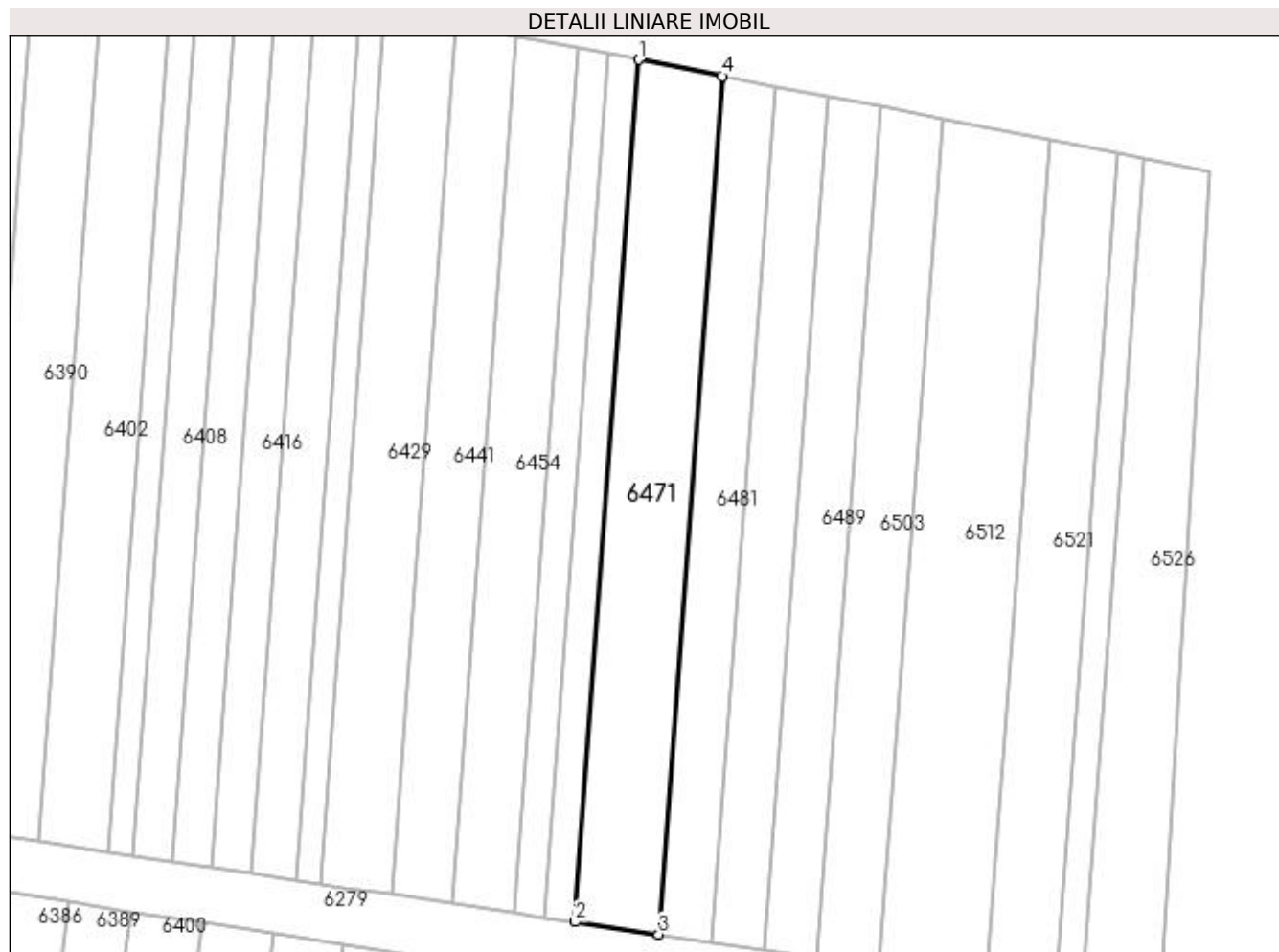
Inscrieri privind dezmembramintele dreptului de proprietate, drepturi reale de garanție și sarcini	Referințe
NU SUNT	

Anexa Nr. 1 La Partea I

Teren

Nr cadastral	Suprafața (mp)*	Observații / Referințe
	2.699	

* Suprafața este determinată în planul de proiecție Stereo 70.



Date referitoare la teren

Crt	Categorie folosință	Intra vilan	Suprafața (mp)	Tarla	Parcelă	Nr. topo	Observații / Referințe
1	arabil	NU	2.699	17	219	-	

Lungime Segmente

1) Valorile lungimilor segmentelor sunt obținute din proiecție în plan.

Punct început	X / Y	Punct sfârșit	X / Y	Lungime segment (** (m)
1	376.798,864 266.744,565	2	376.786,551 266.578,268	166.752
2	376.786,551 266.578,268	3	376.802,639 266.575,873	16.265
3	376.802,639 266.575,873	4	376.814,899 266.741,435	166.015
4	376.814,899 266.741,435	1	376.798,864 266.744,565	16.338

**** Lungimile segmentelor sunt determinate în planul de proiecție Stereo 70 și sunt rotunjite la 1 milimetru.**

***** Distanța dintre puncte este formată din segmente cumulate ce sunt mai mici decât valoarea 1 milimetru.**

**DATE DESPRE IMOBILUL NR. 6472**

Oficiul de Cadastru și Publicitate Imobiliară DOLJ
Biroul de Cadastru și Publicitate Imobiliară Craiova

A. Partea I. Descrierea imobilului

TEREN Extravilan

Adresa: Jud. Dolj, T7,P9

Nr. Crt	Nr cadastral Nr. topografic	Suprafața* (mp)	Observații / Referințe
A1		586	Sector cadastral:23 Teren neimprejmuit;

B. Partea II. Proprietari și acte

Inscrieri privitoare la dreptul de proprietate și alte drepturi reale	Referințe
/	
Act Administrativ nr. TDP nr. 406-45331, din 07/10/1996 emis de CJSAPT DOLJ;	
B1	A1
Intabulare, drept de PROPRIETATE, dobândit prin Reconstituire, cota actuala 1/1, cota initiala 1/1 1) DIACONESCU DINU, Lipsa CNP.	

C. Partea III. SARCINI .

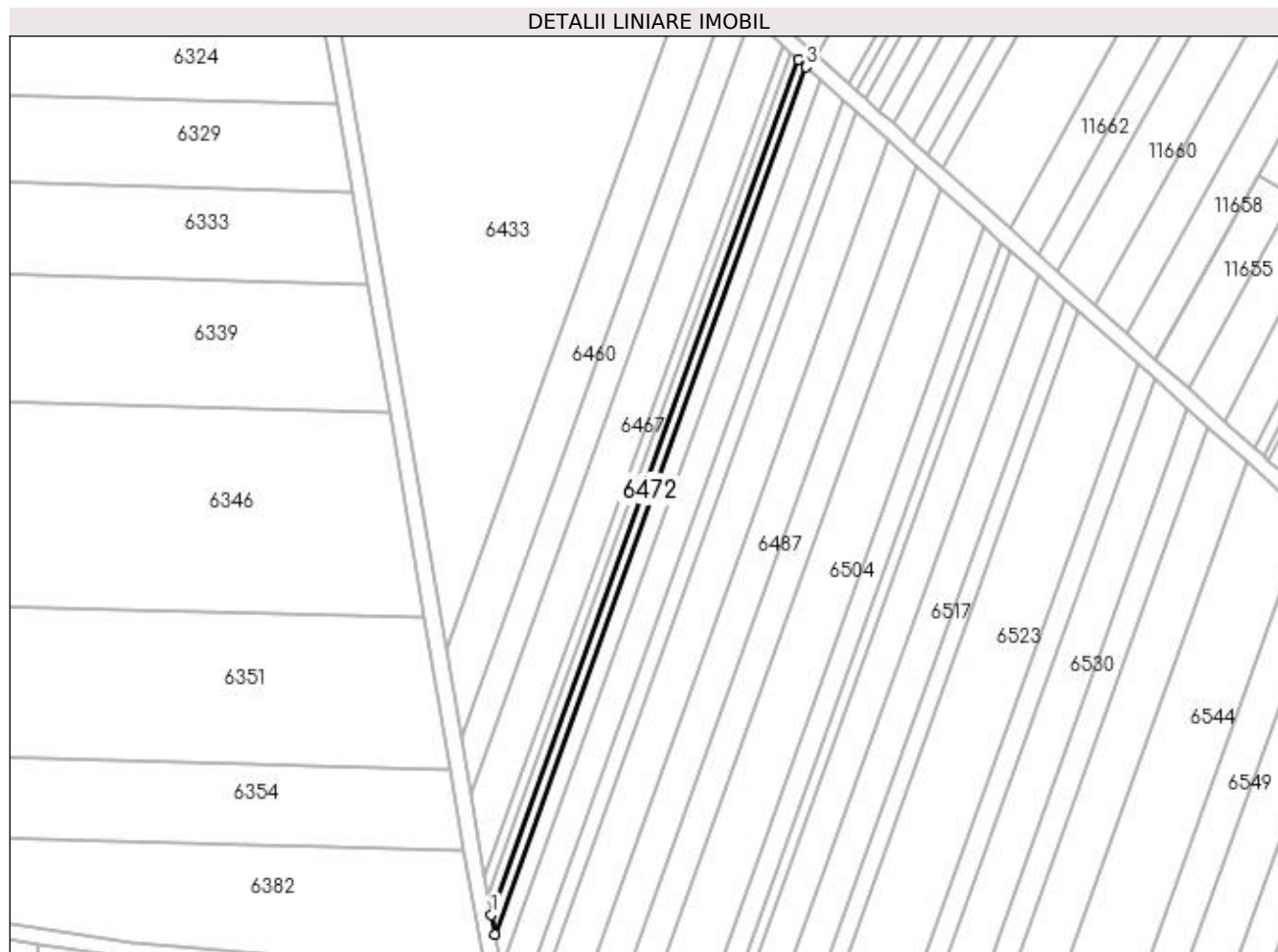
Inscrieri privind dezmembramintele dreptului de proprietate, drepturi reale de garanție și sarcini	Referințe
NU SUNT	

Anexa Nr. 1 La Partea I

Teren

Nr cadastral	Suprafața (mp)*	Observații / Referințe
	586	

* Suprafața este determinată în planul de proiecție Stereo 70.



Date referitoare la teren

Crt	Categorie folosință	Intra vilan	Suprafața (mp)	Tarla	Parcelă	Nr. topo	Observații / Referințe
1	arabil	NU	586	7	9	-	

Lungime Segmente

1) Valorile lungimilor segmentelor sunt obținute din proiecție în plan.

Punct început	X / Y	Punct sfârșit	X / Y	Lungime segment (** (m)
1	376.761,568 267.343,506	2	376.762,42 267.338,513	5.065
2	376.762,42 267.338,513	3	376.842,539 267.561,727	237.157
3	376.842,539 267.561,727	4	376.840,538 267.563,521	2.687
4	376.840,538 267.563,521	1	376.761,568 267.343,506	233.758

**** Lungimile segmentelor sunt determinate în planul de proiecție Stereo 70 și sunt rotunjite la 1 milimetru.**

***** Distanța dintre puncte este formată din segmente cumulate ce sunt mai mici decât valoarea 1 milimetru.**

**DATE DESPRE IMOBILUL NR. 6473**

Oficiul de Cadastru și Publicitate Imobiliară DOLJ
Biroul de Cadastru și Publicitate Imobiliară Craiova

A. Partea I. Descrierea imobilului

TEREN Extravilan

Adresa: Jud. Dolj, T13,P57

Nr. Crt	Nr cadastral Nr. topografic	Suprafața* (mp)	Observații / Referințe
A1		1.150	Sector cadastral:23 Teren neimprejmuit;

B. Partea II. Proprietari și acte

Inscrieri privitoare la dreptul de proprietate și alte drepturi reale	Referințe
/	
Act Administrativ nr. TDP nr. 591-60692, din 13/10/1996 emis de CJSAPT DOLJ;	
B1	A1
Intabulare, drept de PROPRIETATE, dobândit prin Reconstituire, cota actuala 1/1, cota initiala 1/1 1) BÎRSANU GHEORGHE, Lipsa CNP.	

C. Partea III. SARCINI .

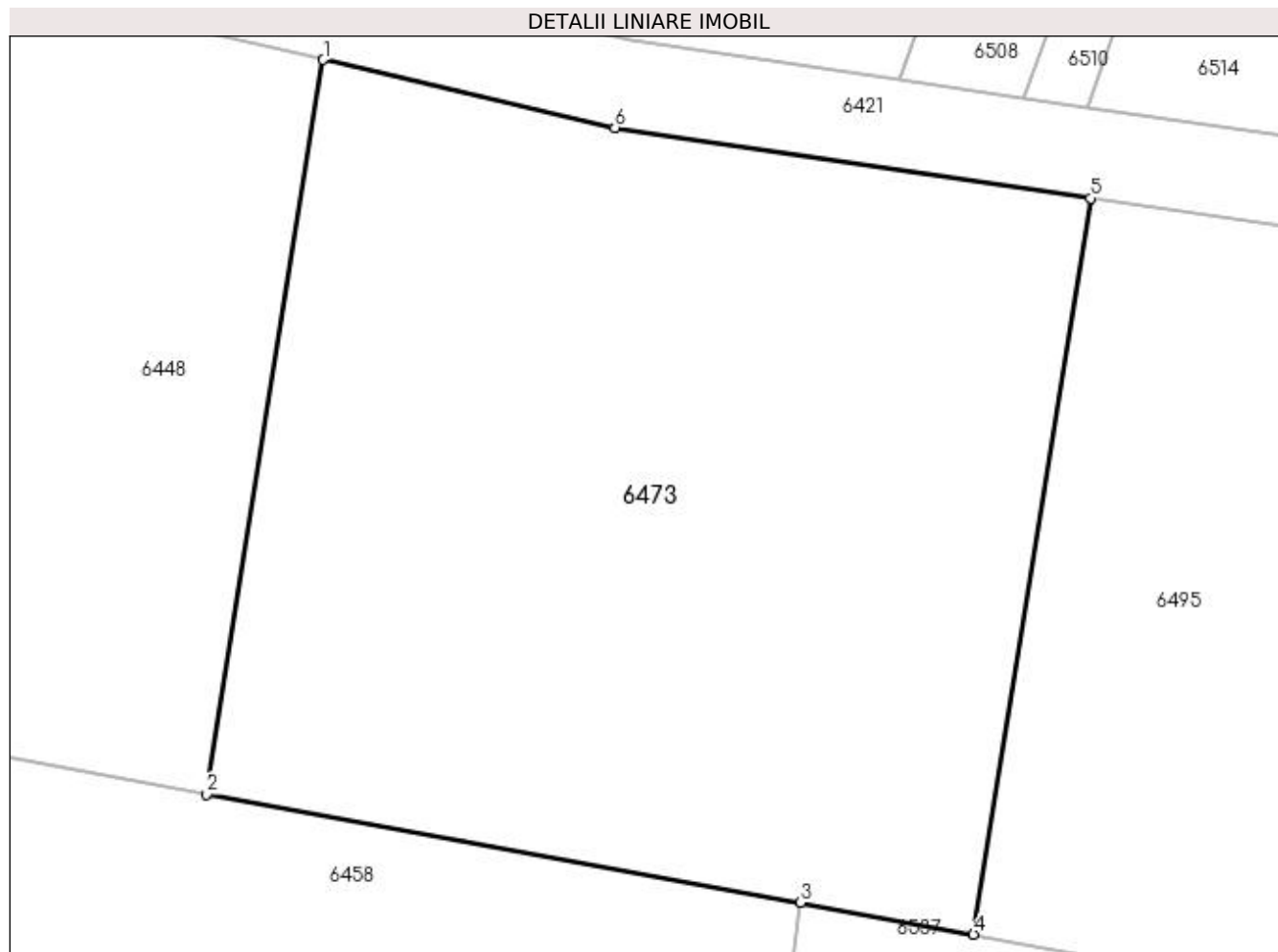
Inscrieri privind dezmembramintele dreptului de proprietate, drepturi reale de garanție și sarcini	Referințe
NU SUNT	

Anexa Nr. 1 La Partea I

Teren

Nr cadastral	Suprafața (mp)*	Observații / Referințe
	1.150	

* Suprafața este determinată în planul de proiecție Stereo 70.



Date referitoare la teren

Crt	Categorie folosință	Intra vilan	Suprafața (mp)	Tarla	Parcelă	Nr. topo	Observații / Referințe
1	arabil	NU	1.150	13	57	-	

Lungime Segmente

1) Valorile lungimilor segmentelor sunt obținute din proiecție în plan.

Punct început	X / Y	Punct sfârșit	X / Y	Lungime segment (** (m)
1	376.789,161 267.316,47	2	376.783,948 267.283,605	33.276
2	376.783,948 267.283,605	3	376.810,503 267.278,756	26.994
3	376.810,503 267.278,756	4	376.818,262 267.277,34	7.887
4	376.818,262 267.277,34	5	376.823,487 267.310,279	33.351
5	376.823,487 267.310,279	6	376.802,212 267.313,434	21.508

Punct început	X / Y	Punct sfârșit	X / Y	Lungime segment (** (m)
6	376.802,212 267.313,434	1	376.789,161 267.316,47	13.399

** Lungimile segmentelor sunt determinate în planul de proiecție Stereo 70 și sunt rotunjite la 1 milimetru.

*** Distanța dintre puncte este formată din segmente cumulate ce sunt mai mici decât valoarea 1 milimetru.

**DATE DESPRE IMOBILUL NR. 6474**

Oficiul de Cadastru și Publicitate Imobiliară DOLJ
Biroul de Cadastru și Publicitate Imobiliară Craiova

A. Partea I. Descrierea imobilului

TEREN Extravilan

Adresa: Jud. Dolj, T7,P10

Nr. Crt	Nr cadastral Nr. topografic	Suprafața* (mp)	Observații / Referințe
A1		1.054	Sector cadastral:23 Teren neimprejmuit;

B. Partea II. Proprietari și acte

Inscrieri privitoare la dreptul de proprietate și alte drepturi reale		Referințe
/		
Act Administrativ nr. TDP nr. 380-44327, din 22/07/1996 emis de CJSAPT DOLJ;		
B1	Intabulare, drept de PROPRIETATE, dobândit prin Reconstituire, cota actuala 1/1, cota initiala 1/1 1) ZOFEI ELENA, Lipsa CNP.	A1

C. Partea III. SARCINI .

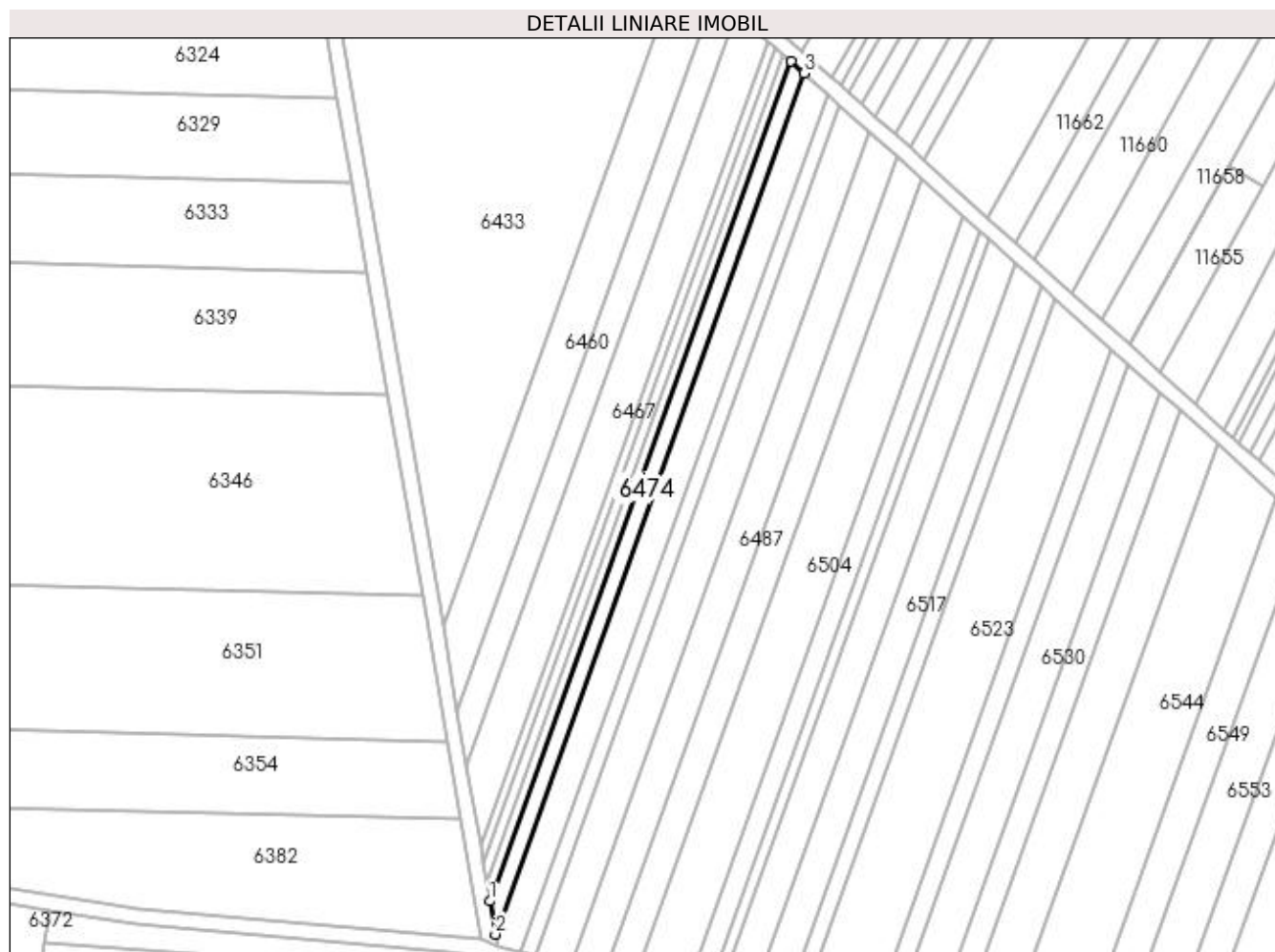
Inscrieri privind dezmembramintele dreptului de proprietate, drepturi reale de garanție și sarcini	Referințe
NU SUNT	

Anexa Nr. 1 La Partea I

Teren

Nr cadastral	Suprafaţa (mp)*	Observaţii / Referinţe
	1.054	

* Suprafaţa este determinată în planul de proiecţie Stereo 70.



Date referitoare la teren

Crt	Categorie folosinţă	Intra vilan	Suprafaţa (mp)	Tarla	Parcelă	Nr. topo	Observaţii / Referinţe
1	arabil	NU	1.054	7	10	-	

Lungime Segmente

1) Valorile lungimilor segmentelor sunt obţinute din proiecţie în plan.

Punct început	X / Y	Punct sfârşit	X / Y	Lungime segment (** (m)
1	376.762,42 267.338,513	2	376.763,922 267.329,707	8.933
2	376.763,922 267.329,707	3	376.846,066 267.558,564	243.153
3	376.846,066 267.558,564	4	376.842,539 267.561,727	4.738
4	376.842,539 267.561,727	1	376.762,42 267.338,513	237.157

**** Lungimile segmentelor sunt determinate în planul de proiecție Stereo 70 și sunt rotunjite la 1 milimetru.**

***** Distanța dintre puncte este formată din segmente cumulate ce sunt mai mici decât valoarea 1 milimetru.**

**DATE DESPRE IMOBILUL NR. 6475**

Oficiul de Cadastru și Publicitate Imobiliară DOLJ
Biroul de Cadastru și Publicitate Imobiliară Craiova

A. Partea I. Descrierea imobilului

TEREN Extravilan

Adresa: Jud. Dolj, T17,P228,229

Nr. Crt	Nr cadastral Nr. topografic	Suprafața* (mp)	Observații / Referințe
A1		6.720	Sector cadastral:23 Teren neimprejmut;

B. Partea II. Proprietari și acte

Inscrieri privitoare la dreptul de proprietate și alte drepturi reale	Referințe
/	
Act Administrativ nr. TDP nr. 1201-45092, din 29/10/1996 emis de CJSAPT DOLJ;	
B1	A1
Intabulare, drept de PROPRIETATE, dobândit prin Reconstituire, cota actuala 1/1, cota initiala 1/1	
1) TÎRÎȘ ECATERINA, Lipsa CNP.	
2) IONICĂ MIRCEA, Lipsa CNP.	
3) IONICĂ VICTOR, Lipsa CNP.	
4) IONICĂ ȘTEFAN, Lipsa CNP.	

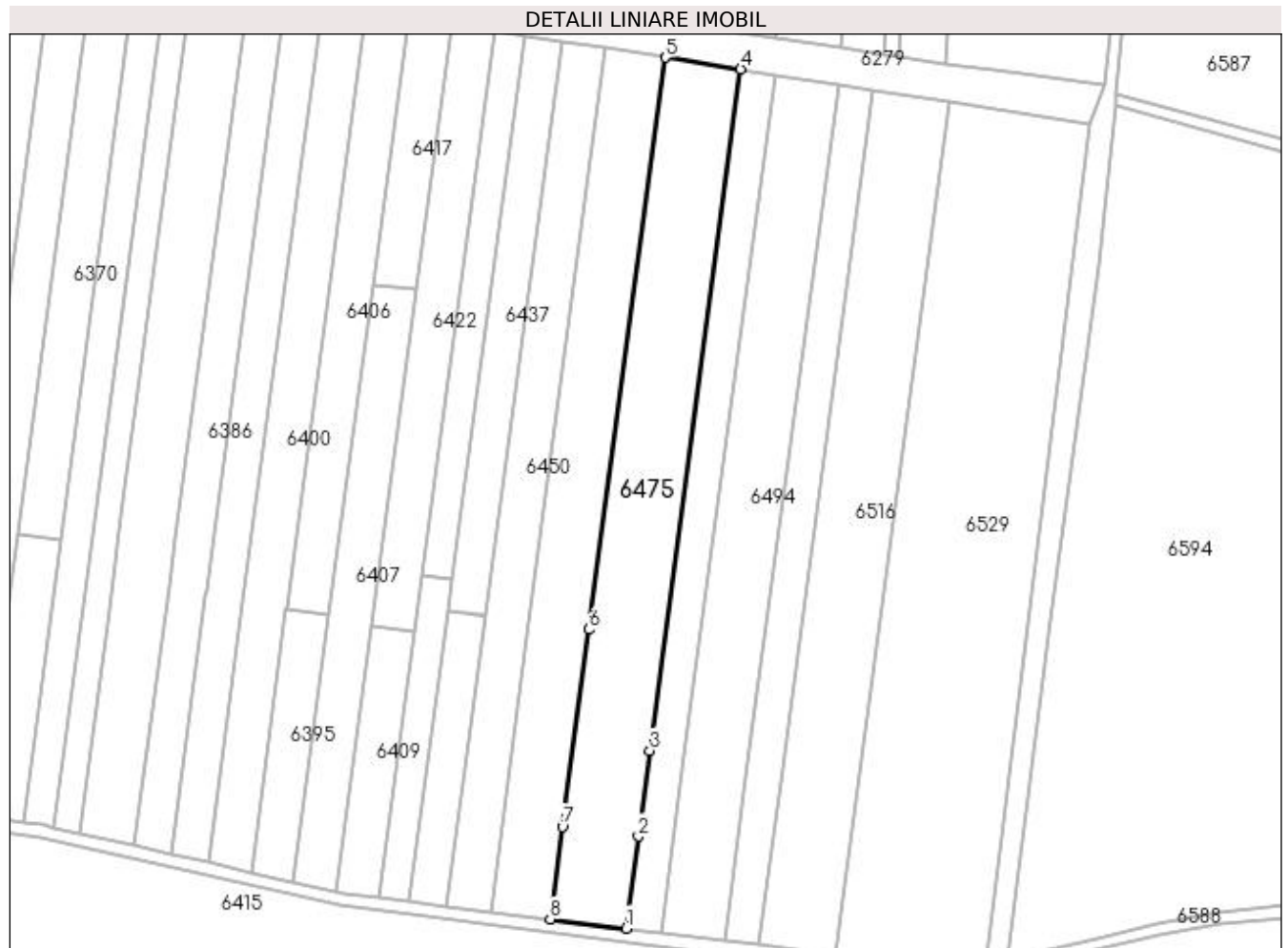
C. Partea III. SARCINI .

Inscrieri privind dezmembramintele dreptului de proprietate, drepturi reale de garanție și sarcini	Referințe
NU SUNT	

Anexa Nr. 1 La Partea I**Teren**

Nr cadastral	Suprafața (mp)*	Observații / Referințe
	6.720	

* Suprafața este determinată în planul de proiecție Stereo 70.

**Date referitoare la teren**

Crt	Categorie folosință	Intravilan	Suprafața (mp)	Tarla	Parcelă	Nr. topo	Observații / Referințe
1	arabil	NU	720	17	229	-	
1	arabil	NU	6.000	17	228	-	

Lungime Segmente

1) Valorile lungimilor segmentelor sunt obținute din proiecție în plan.

Punct început	X / Y	Punct sfârșit	X / Y	Lungime segment (** (m)
1	376.797,424 266.286,248	2	376.801,343 266.315,581	29.594
2	376.801,343 266.315,581	3	376.804,986 266.342,85	27.511
3	376.804,986 266.342,85	4	376.833,953 266.559,642	218.719
4	376.833,953 266.559,642	5	376.809,902 266.563,365	24.337

Punct început	X / Y	Punct sfârșit	X / Y	Lungime segment (** (m)
5	376.809,902 266.563,365	6	376.785,586 266.381,374	183.608
6	376.785,586 266.381,374	7	376.777,197 266.318,587	63.345
7	376.777,197 266.318,587	8	376.773,278 266.289,254	29.594
8	376.773,278 266.289,254	1	376.797,424 266.286,248	24.332

** Lungimile segmentelor sunt determinate în planul de proiecție Stereo 70 și sunt rotunjite la 1 milimetru.

*** Distanța dintre puncte este formată din segmente cumulate ce sunt mai mici decât valoarea 1 milimetru.

**DATE DESPRE IMOBILUL NR. 6477**

Oficiul de Cadastru și Publicitate Imobiliară DOLJ
Biroul de Cadastru și Publicitate Imobiliară Craiova

A. Partea I. Descrierea imobilului

TEREN Extravilan

Adresa: Jud. Dolj, T7,P11

Nr. Crt	Nr cadastral Nr. topografic	Suprafața* (mp)	Observații / Referințe
A1		1.890	Sector cadastral:23 Teren neimprejmuit;

B. Partea II. Proprietari și acte

Inscrieri privitoare la dreptul de proprietate și alte drepturi reale	Referințe
/	
Act Administrativ nr. TDP nr. 697-60693, din 14/10/1996 emis de CJSAPT DOLJ;	
B1	A1
Intabulare, drept de PROPRIETATE, dobandit prin Reconstituire, cota actuala 1/1, cota initiala 1/1 1) DRAGOMIR ION, Lipsa CNP.	

C. Partea III. SARCINI .

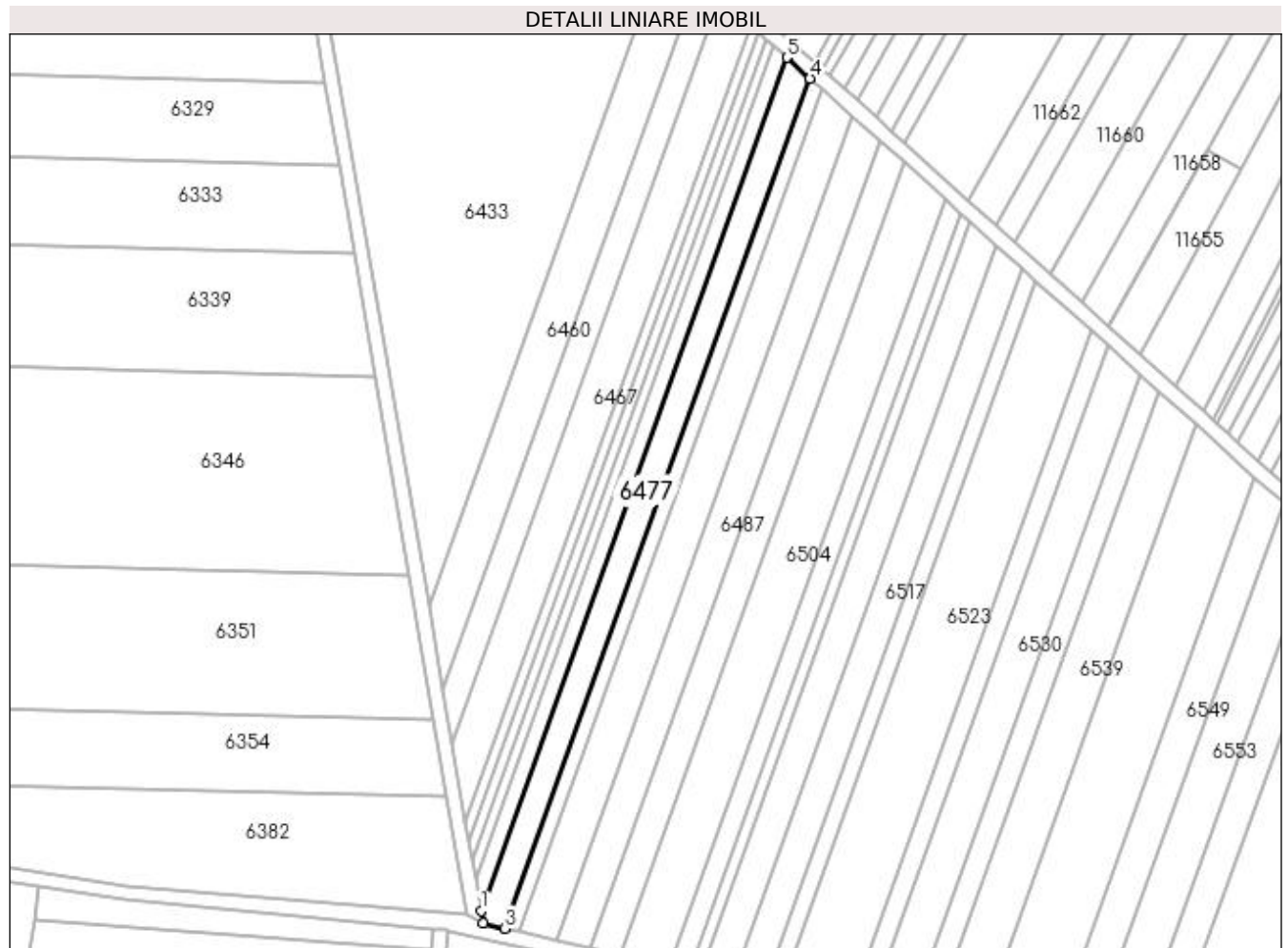
Inscrieri privind dezmembramintele dreptului de proprietate, drepturi reale de garanție și sarcini	Referințe
NU SUNT	

Anexa Nr. 1 La Partea I

Teren

Nr cadastral	Suprafața (mp)*	Observații / Referințe
	1.890	

* Suprafața este determinată în planul de proiecție Stereo 70.



Date referitoare la teren

Crt	Categorie folosință	Intra vilan	Suprafața (mp)	Tarla	Parcelă	Nr. topo	Observații / Referințe
1	arabil	NU	1.890	7	11	-	

Lungime Segmente

1) Valorile lungimilor segmentelor sunt obținute din proiecție în plan.

Punct început	X / Y	Punct sfârșit	X / Y	Lungime segment (** (m)
1	376.763,922 267.329,707	2	376.764,501 267.326,314	3.442
2	376.764,501 267.326,314	3	376.770,44 267.324,933	6.097
3	376.770,44 267.324,933	4	376.852,293 267.552,98	242.292
4	376.852,293 267.552,98	5	376.846,066 267.558,564	8.364
5	376.846,066 267.558,564	1	376.763,922 267.329,707	243.153

**** Lungimile segmentelor sunt determinate în planul de proiecție Stereo 70 și sunt rotunjite la 1 milimetru.**

***** Distanța dintre puncte este formată din segmente cumulate ce sunt mai mici decât valoarea 1 milimetru.**

**DATE DESPRE IMOBILUL NR. 6478**

Oficiul de Cadastru și Publicitate Imobiliară DOLJ
 Biroul de Cadastru și Publicitate Imobiliară Craiova

A. Partea I. Descrierea imobilului

TEREN Extravilan

Adresa: Jud. Dolj, T13,P 194/1

Nr. Crt	Nr cadastral Nr. topografic	Suprafața* (mp)	Observații / Referințe
A1	31640	9.300	Sector cadastral:23 Teren neimprejmuit;

B. Partea II. Proprietari și acte

Inscrieri privitoare la dreptul de proprietate și alte drepturi reale		Referințe
37214 / 15/03/2016		
Act Normativ nr. ORDINUL PREFECTULUI NR. 73, din 26/03/2004 emis de PREFECTURA JUDETULUI DOLJ (proces verbal nr. 820/2004);		
B1	Intabulare, drept de PROPRIETATE, dobandit prin Reconstituire, cota actuala 1/1, cota initiala 1/1 1) COMUNA BISTRET DOMENIUL PRIVAT, CIF:4553895	A1

C. Partea III. SARCINI .

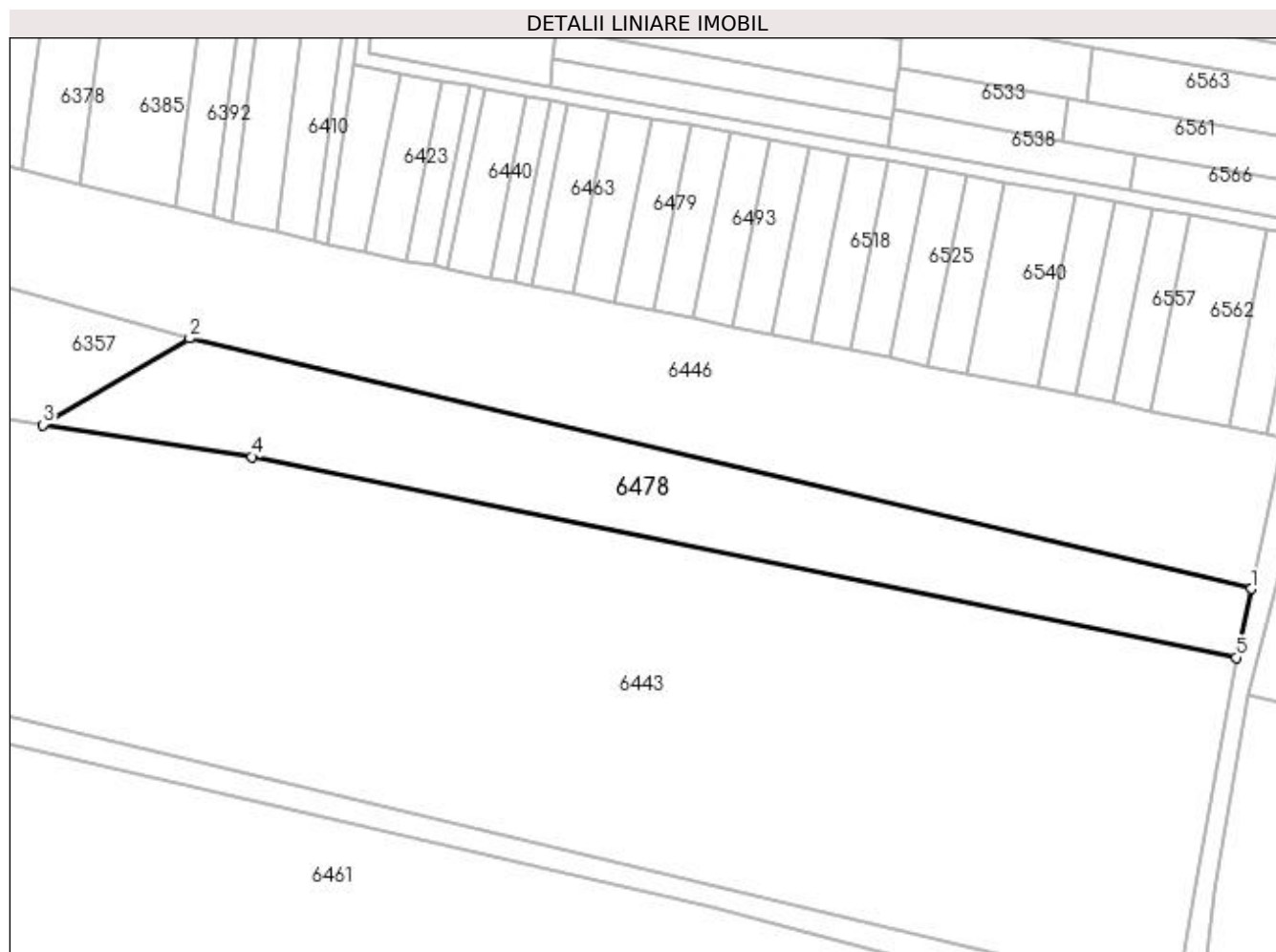
Inscrieri privind dezmembramintele dreptului de proprietate, drepturi reale de garanție și sarcini	Referințe
NU SUNT	

Anexa Nr. 1 La Partea I

Teren

Nr cadastral	Suprafața (mp)*	Observații / Referințe
31640	9.300	

* Suprafața este determinată în planul de proiecție Stereo 70.



Date referitoare la teren

Crt	Categorie folosință	Intra vilan	Suprafața (mp)	Tarla	Parcelă	Nr. topo	Observații / Referințe
1	arabil	NU	9.300	13	194/1	-	

Lungime Segmente

1) Valorile lungimilor segmentelor sunt obținute din proiecție în plan.

Punct început	X / Y	Punct sfârșit	X / Y	Lungime segment (** (m)
1	376.993,587 266.895,997	2	376.672,578 266.971,741	329.824
2	376.672,578 266.971,741	3	376.628,251 266.945,589	51.467
3	376.628,251 266.945,589	4	376.691,367 266.935,943	63.849
4	376.691,367 266.935,943	5	376.989,025 266.875,245	303.784
5	376.989,025 266.875,245	1	376.993,587 266.895,997	21.248

**** Lungimile segmentelor sunt determinate în planul de proiecție Stereo 70 și sunt rotunjite la 1 milimetru.**

***** Distanța dintre puncte este formată din segmente cumulate ce sunt mai mici decât valoarea 1 milimetru.**

**DATE DESPRE IMOBILUL NR. 6479**

Oficiul de Cadastru și Publicitate Imobiliară DOLJ
Biroul de Cadastru și Publicitate Imobiliară Craiova

A. Partea I. Descrierea imobilului

TEREN Extravilan

Adresa: Jud. Dolj, T13,P85

Nr. Crt	Nr cadastral Nr. topografic	Suprafața* (mp)	Observații / Referințe
A1		700	Sector cadastral:23 Teren neimprejmuit;

B. Partea II. Proprietari și acte

Inscrieri privitoare la dreptul de proprietate și alte drepturi reale	Referințe
/	
Act Administrativ nr. TDP nr. 459-45331, din 10/10/1996 emis de CJSAPT DOLJ;	
B1	A1
Intabulare, drept de PROPRIETATE, dobândit prin Reconstituire, cota actuala 1/1, cota initiala 1/1 1) FOTESCU CALIOPIA, Lipsa CNP.	

C. Partea III. SARCINI .

Inscrieri privind dezmembramintele dreptului de proprietate, drepturi reale de garanție și sarcini	Referințe
NU SUNT	

Anexa Nr. 1 La Partea I

Teren

Nr cadastral	Suprafața (mp)*	Observații / Referințe
	700	

* Suprafața este determinată în planul de proiecție Stereo 70.



Date referitoare la teren

Crt	Categorie folosință	Intra vilan	Suprafața (mp)	Tarla	Parcelă	Nr. topo	Observații / Referințe
1	arabil	NU	700	13	85	-	

Lungime Segmente

1) Valorile lungimilor segmentelor sunt obținute din proiecție în plan.

Punct început	X / Y	Punct sfârșit	X / Y	Lungime segment (** (m)
1	376.800,963 266.982,579	2	376.813,013 266.980,151	12.292
2	376.813,013 266.980,151	3	376.824,176 267.036,123	57.074
3	376.824,176 267.036,123	4	376.812,076 267.038,3	12.294
4	376.812,076 267.038,3	1	376.800,963 266.982,579	56.818

**** Lungimile segmentelor sunt determinate în planul de proiecție Stereo 70 și sunt rotunjite la 1 milimetru.**

***** Distanța dintre puncte este formată din segmente cumulate ce sunt mai mici decât valoarea 1 milimetru.**

**DATE DESPRE IMOBILUL NR. 6480**

Oficiul de Cadastru și Publicitate Imobiliară DOLJ
Biroul de Cadastru și Publicitate Imobiliară Craiova

A. Partea I. Descrierea imobilului

TEREN Extravilan

Adresa: Jud. Dolj, T7,P12

Nr. Crt	Nr cadastral Nr. topografic	Suprafața* (mp)	Observații / Referințe
A1		978	Sector cadastral:23 Teren neimprejmuit;

B. Partea II. Proprietari și acte

Inscrieri privitoare la dreptul de proprietate și alte drepturi reale	Referințe
/	
Act Administrativ nr. TDP nr. 370-44327, din 18/07/1996 emis de CJSAPT DOLJ;	
B1	A1
Intabulare, drept de PROPRIETATE, dobândit prin Reconstituire, cota actuala 1/1, cota initiala 1/1 1) BRĂȚAN CONSTANTIN, Lipsa CNP.	

C. Partea III. SARCINI .

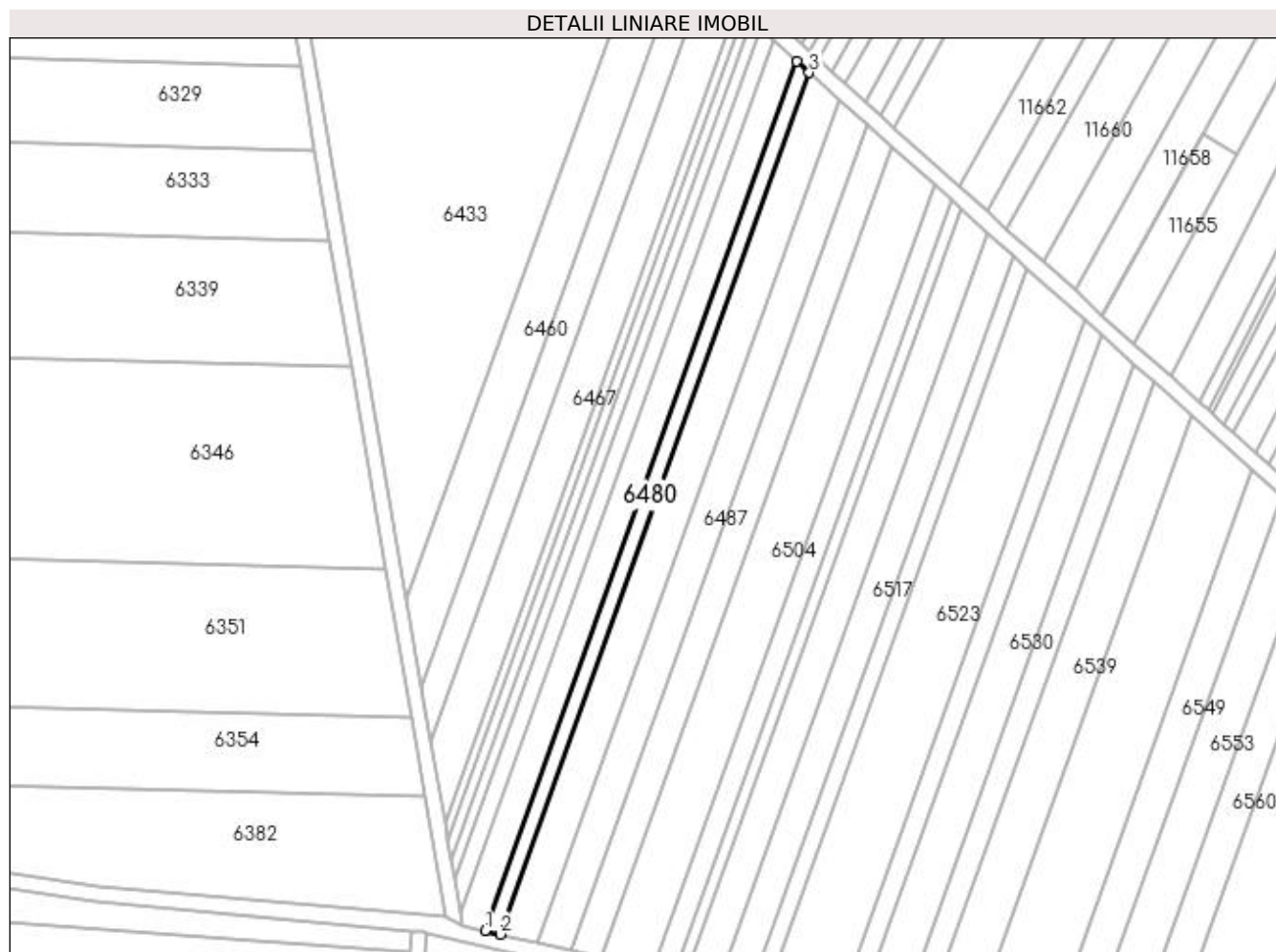
Inscrieri privind dezmembramintele dreptului de proprietate, drepturi reale de garanție și sarcini	Referințe
NU SUNT	

Anexa Nr. 1 La Partea I

Teren

Nr cadastral	Suprafața (mp)*	Observații / Referințe
	978	

* Suprafața este determinată în planul de proiecție Stereo 70.



Date referitoare la teren

Crt	Categorie folosință	Intravilan	Suprafața (mp)	Tarla	Parcelă	Nr. topo	Observații / Referințe
1	arabil	NU	978	7	12	-	

Lungime Segmente

1) Valorile lungimilor segmentelor sunt obținute din proiecție în plan.

Punct început	X / Y	Punct sfârșit	X / Y	Lungime segment (** (m)
1	376.770,44 267.324,933	2	376.774,415 267.324,008	4.081
2	376.774,415 267.324,008	3	376.855,551 267.550,058	240.17
3	376.855,551 267.550,058	4	376.852,293 267.552,98	4.376
4	376.852,293 267.552,98	1	376.770,44 267.324,933	242.292

**** Lungimile segmentelor sunt determinate în planul de proiecție Stereo 70 și sunt rotunjite la 1 milimetru.**

***** Distanța dintre puncte este formată din segmente cumulate ce sunt mai mici decât valoarea 1 milimetru.**

**DATE DESPRE IMOBILUL NR. 6481**

Oficiul de Cadastru și Publicitate Imobiliară DOLJ
Biroul de Cadastru și Publicitate Imobiliară Craiova

A. Partea I. Descrierea imobilului

TEREN Extravilan

Adresa: Jud. Dolj, T17,P220

Nr. Crt	Nr cadastral Nr. topografic	Suprafața* (mp)	Observații / Referințe
A1		1.700	Sector cadastral:23 Teren neimprejmuit;

B. Partea II. Proprietari și acte

Inscrieri privitoare la dreptul de proprietate și alte drepturi reale	Referințe
/	
Act Administrativ nr. TDP nr. 1752-48185, din 07/02/2002 emis de CJSAPT DOLJ;	
B1	A1
Intabulare, drept de PROPRIETATE, dobandit prin Reconstituire, cota actuala 1/1, cota initiala 1/1 1) FLOREA MARIN, Lipsa CNP.	

C. Partea III. SARCINI .

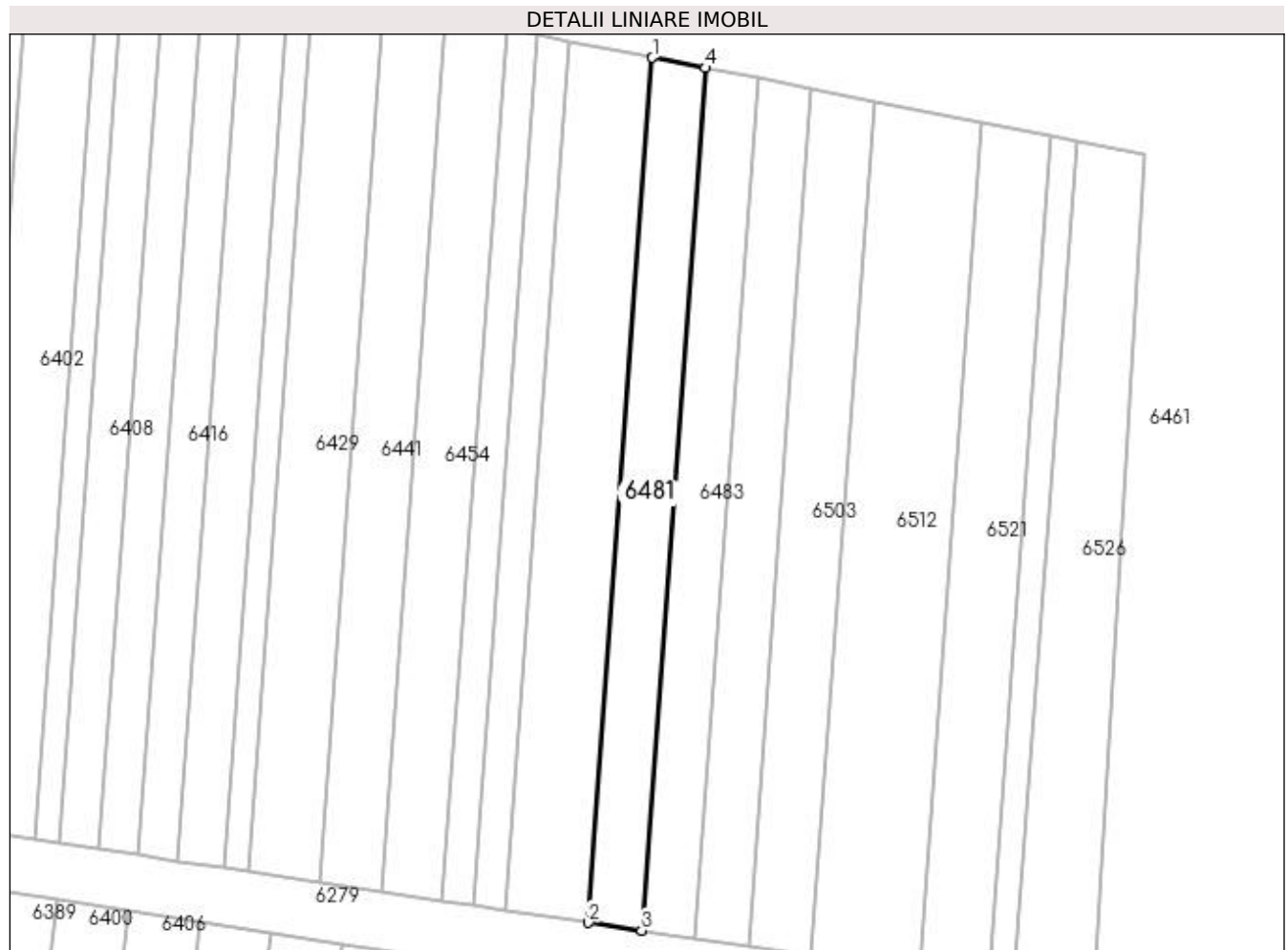
Inscrieri privind dezmembramintele dreptului de proprietate, drepturi reale de garanție și sarcini	Referințe
NU SUNT	

Anexa Nr. 1 La Partea I

Teren

Nr cadastral	Suprafața (mp)*	Observații / Referințe
	1.700	

* Suprafața este determinată în planul de proiecție Stereo 70.



Date referitoare la teren

Crt	Categorie folosință	Intra vilan	Suprafața (mp)	Tarla	Parcelă	Nr. topo	Observații / Referințe
1	arabil	NU	1.700	17	220	-	

Lungime Segmente

1) Valorile lungimilor segmentelor sunt obținute din proiecție în plan.

Punct început	X / Y	Punct sfârșit	X / Y	Lungime segment (** (m)
1	376.814,899 266.741,435	2	376.802,639 266.575,873	166.015
2	376.802,639 266.575,873	3	376.812,809 266.574,358	10.282
3	376.812,809 266.574,358	4	376.825,034 266.739,457	165.551
4	376.825,034 266.739,457	1	376.814,899 266.741,435	10.326

**** Lungimile segmentelor sunt determinate în planul de proiecție Stereo 70 și sunt rotunjite la 1 milimetru.**

***** Distanța dintre puncte este formată din segmente cumulate ce sunt mai mici decât valoarea 1 milimetru.**

**DATE DESPRE IMOBILUL NR. 6482**

Oficiul de Cadastru și Publicitate Imobiliară DOLJ
Biroul de Cadastru și Publicitate Imobiliară Craiova

A. Partea I. Descrierea imobilului

TEREN Extravilan

Adresa: Jud. Dolj, T7,P13

Nr. Crt	Nr cadastral Nr. topografic	Suprafața* (mp)	Observații / Referințe
A1		2.366	Sector cadastral:23 Teren neimprejmuit;

B. Partea II. Proprietari și acte

Inscrieri privitoare la dreptul de proprietate și alte drepturi reale	Referințe
/	
Act Administrativ nr. TDP nr. 1521-59363, din 11/09/1998 emis de CJSAPT DOLJ;	
B1	A1
Intabulare, drept de PROPRIETATE, dobandit prin Constituire, cota actuala 1/1, cota initiala 1/1 1) DRAGOMIR ELEONORA, Lipsa CNP.	

C. Partea III. SARCINI .

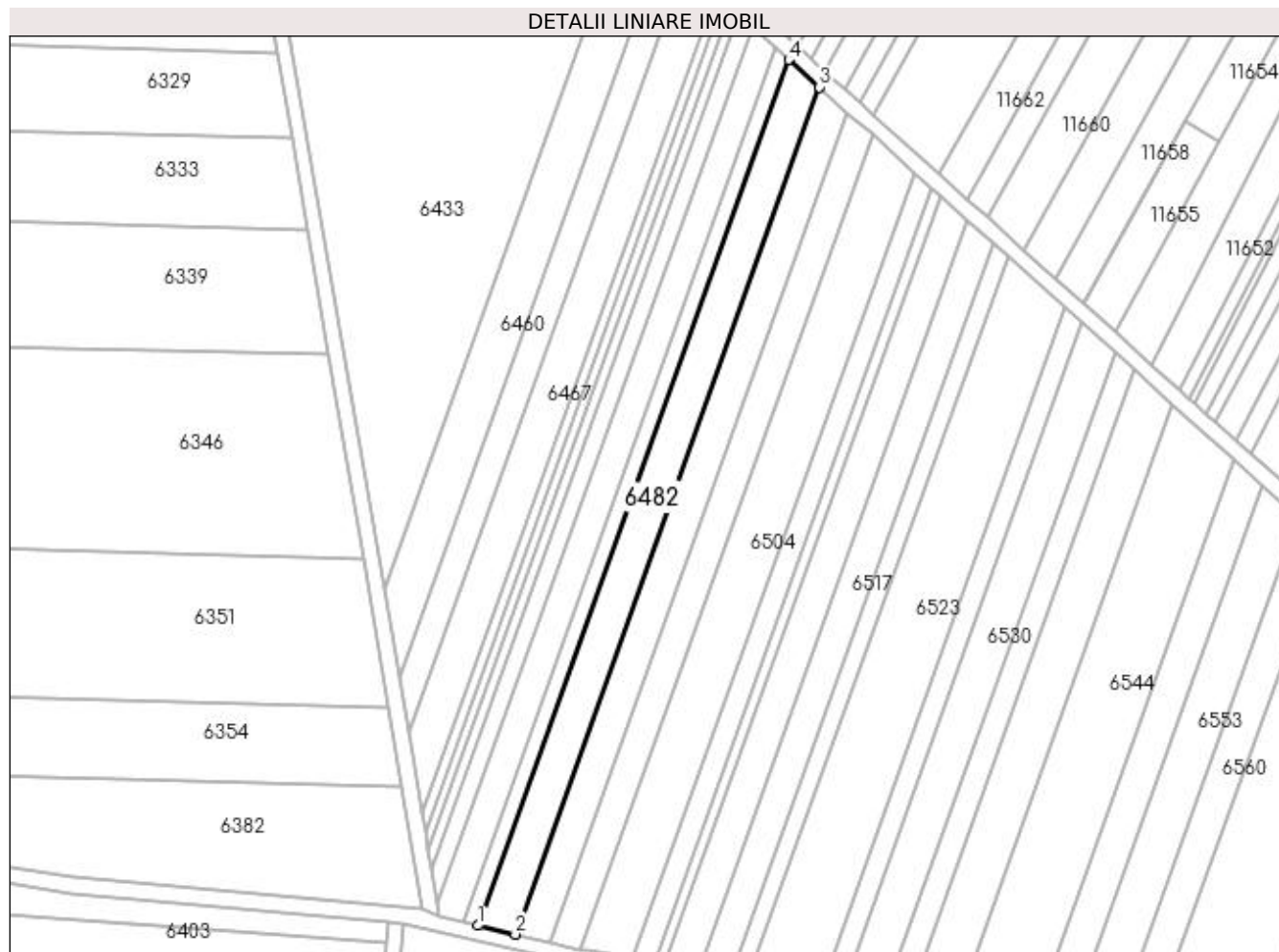
Inscrieri privind dezmembramintele dreptului de proprietate, drepturi reale de garanție și sarcini	Referințe
NU SUNT	

Anexa Nr. 1 La Partea I

Teren

Nr cadastral	Suprafața (mp)*	Observații / Referințe
	2.366	

* Suprafața este determinată în planul de proiecție Stereo 70.



Date referitoare la teren

Crt	Categorie folosință	Intra vilan	Suprafața (mp)	Tarla	Parcelă	Nr. topo	Observații / Referințe
1	arabil	NU	2.366	7	13	-	

Lungime Segmente

1) Valorile lungimilor segmentelor sunt obținute din proiecție în plan.

Punct început	X / Y	Punct sfârșit	X / Y	Lungime segment (** (m)
1	376.774,415 267.324,008	2	376.784,181 267.321,736	10.027
2	376.784,181 267.321,736	3	376.863,556 267.542,879	234.957
3	376.863,556 267.542,879	4	376.855,551 267.550,058	10.753
4	376.855,551 267.550,058	1	376.774,415 267.324,008	240.17

**** Lungimile segmentelor sunt determinate în planul de proiecție Stereo 70 și sunt rotunjite la 1 milimetru.**

***** Distanța dintre puncte este formată din segmente cumulate ce sunt mai mici decât valoarea 1 milimetru.**

**DATE DESPRE IMOBILUL NR. 6483**

Oficiul de Cadastru și Publicitate Imobiliară DOLJ
Biroul de Cadastru și Publicitate Imobiliară Craiova

A. Partea I. Descrierea imobilului

TEREN Extravilan

Adresa: Jud. Dolj, T17,P225

Nr. Crt	Nr cadastral Nr. topografic	Suprafața* (mp)	Observații / Referințe
A1		1.700	Sector cadastral:23 Teren neimprejmuit;

B. Partea II. Proprietari și acte

Inscrieri privitoare la dreptul de proprietate și alte drepturi reale	Referințe
/	
Act Administrativ nr. TDP nr. 601/60693, din 09/10/1996 emis de CJSAPT DOLJ;	
B1	A1
Intabulare, drept de PROPRIETATE, dobândit prin Reconstituire, cota actuala 1/1, cota initiala 1/1 1) STANCIU TUDOR, Lipsa CNP.	

C. Partea III. SARCINI .

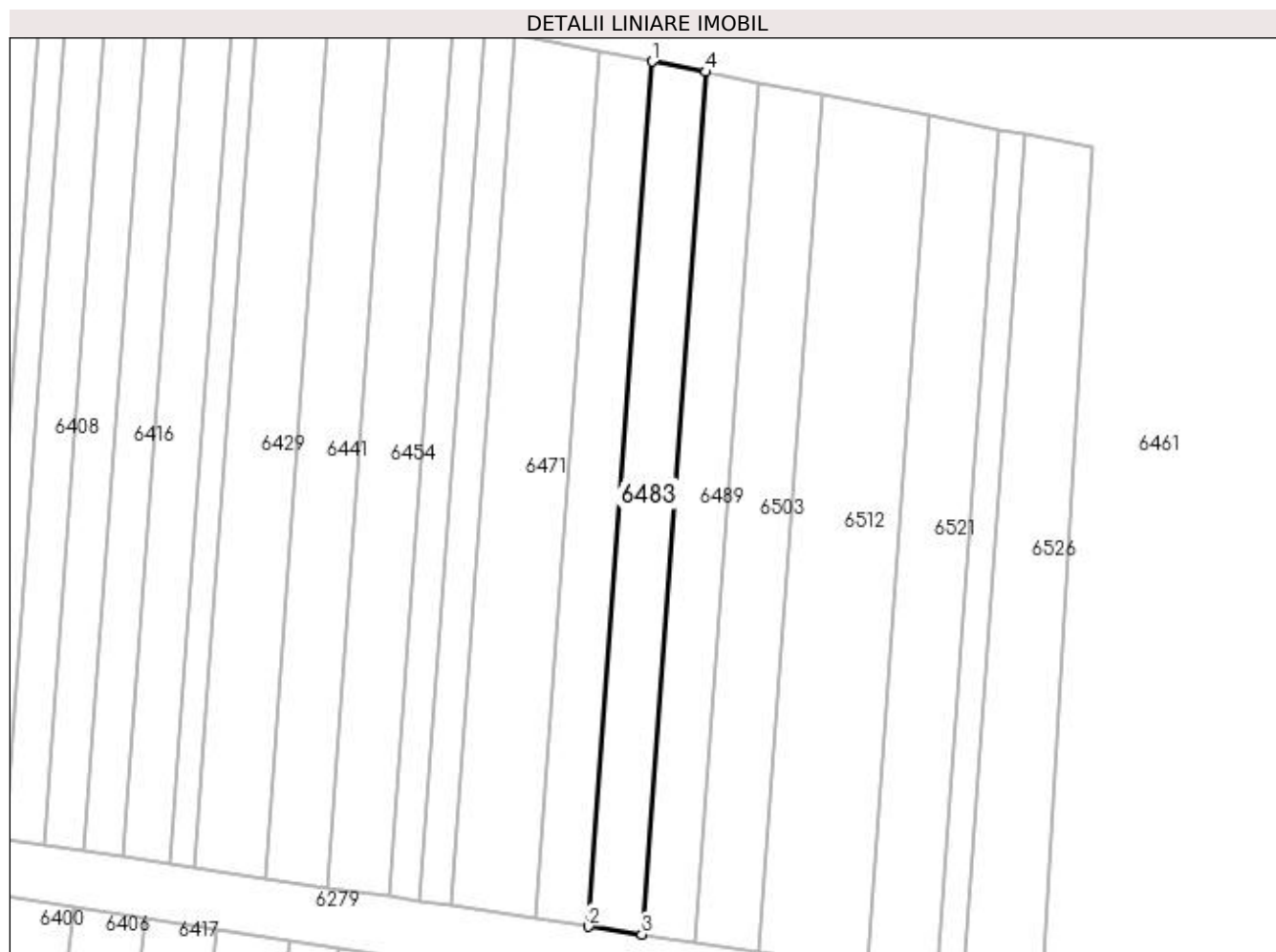
Inscrieri privind dezmembramintele dreptului de proprietate, drepturi reale de garanție și sarcini	Referințe
NU SUNT	

Anexa Nr. 1 La Partea I

Teren

Nr cadastral	Suprafața (mp)*	Observații / Referințe
	1.700	

* Suprafața este determinată în planul de proiecție Stereo 70.



Date referitoare la teren

Crt	Categorie folosință	Intra vilan	Suprafața (mp)	Tarla	Parcelă	Nr. topo	Observații / Referințe
1	arabil	NU	1.700	17	225	-	

Lungime Segmente

1) Valorile lungimilor segmentelor sunt obținute din proiecție în plan.

Punct început	X / Y	Punct sfârșit	X / Y	Lungime segment (** (m)
1	376.825,034 266.739,457	2	376.812,809 266.574,358	165.551
2	376.812,809 266.574,358	3	376.823,008 266.572,84	10.311
3	376.823,008 266.572,84	4	376.835,199 266.737,473	165.084
4	376.835,199 266.737,473	1	376.825,034 266.739,457	10.357

**** Lungimile segmentelor sunt determinate în planul de proiecție Stereo 70 și sunt rotunjite la 1 milimetru.**

***** Distanța dintre puncte este formată din segmente cumulate ce sunt mai mici decât valoarea 1 milimetru.**

**DATE DESPRE IMOBILUL NR. 6484**

Oficiul de Cadastru și Publicitate Imobiliară DOLJ
Biroul de Cadastru și Publicitate Imobiliară Craiova

A. Partea I. Descrierea imobilului

TEREN Extravilan

Adresa: Jud. Dolj, T34,P13

Nr. Crt	Nr cadastral Nr. topografic	Suprafața* (mp)	Observații / Referințe
A1		10.400	Sector cadastral:23 Teren neimprejmuit;

B. Partea II. Proprietari și acte

Inscrieri privitoare la dreptul de proprietate și alte drepturi reale		Referințe
/		
Act Normativ nr. 7, din 13/03/1996 emis de PARLAMENTUL ROMÂNIEI;		
B1	Inscrierea provizorie, drept de PROPRIETATE, dobandit prin Lege, cota actuala 1/1, cota initiala 1/1 1) NEIDENTIFICAT NEIDENTIFICAT, neidentificat	A1

C. Partea III. SARCINI .

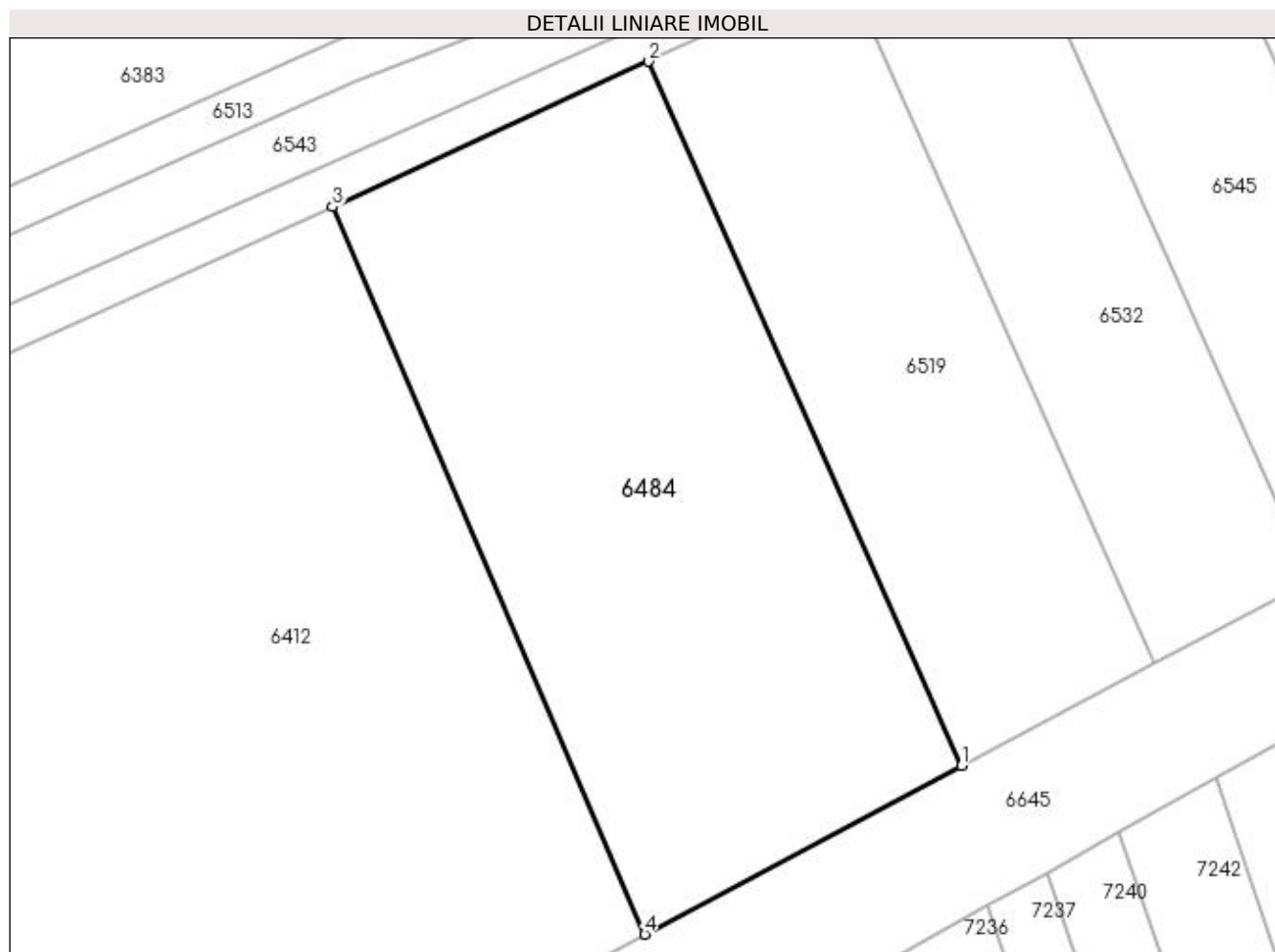
Inscrieri privind dezmembramintele dreptului de proprietate, drepturi reale de garanție și sarcini	Referințe
NU SUNT	

Anexa Nr. 1 La Partea I

Teren

Nr cadastral	Suprafața (mp)*	Observații / Referințe
	10.400	

* Suprafața este determinată în planul de proiecție Stereo 70.



Date referitoare la teren

Crt	Categorie folosință	Intra vilan	Suprafața (mp)	Tarla	Parcelă	Nr. topo	Observații / Referințe
1	arabil	NU	10.400	34	13	-	

Lungime Segmente

1) Valorile lungimilor segmentelor sunt obținute din proiecție în plan.

Punct început	X / Y	Punct sfârșit	X / Y	Lungime segment (** (m)
1	376.885,419 265.886,463	2	376.824,476 266.023,185	149.69
2	376.824,476 266.023,185	3	376.763,119 265.994,967	67.535
3	376.763,119 265.994,967	4	376.823,822 265.853,692	153.764
4	376.823,822 265.853,692	1	376.885,419 265.886,463	69.772

**** Lungimile segmentelor sunt determinate în planul de proiecție Stereo 70 și sunt rotunjite la 1 milimetru.**

***** Distanța dintre puncte este formată din segmente cumulate ce sunt mai mici decât valoarea 1 milimetru.**

**DATE DESPRE IMOBILUL NR. 6485**

Oficiul de Cadastru și Publicitate Imobiliară DOLJ
Biroul de Cadastru și Publicitate Imobiliară Craiova

A. Partea I. Descrierea imobilului

TEREN Extravilan

Adresa: Jud. Dolj, T13,P86

Nr. Crt	Nr cadastral Nr. topografic	Suprafața* (mp)	Observații / Referințe
A1		700	Sector cadastral:23 Teren neimprejmuit;

B. Partea II. Proprietari și acte

Inscrieri privitoare la dreptul de proprietate și alte drepturi reale	Referințe
/	
Act Administrativ nr. TDP nr. 577-60692, din 12/10/1996 emis de CJSAPT DOLJ;	
B1	A1
Intabulare, drept de PROPRIETATE, dobândit prin Reconstituire, cota actuala 1/1, cota initiala 1/1 1) MITROI ȘTEFAN, Lipsa CNP.	

C. Partea III. SARCINI .

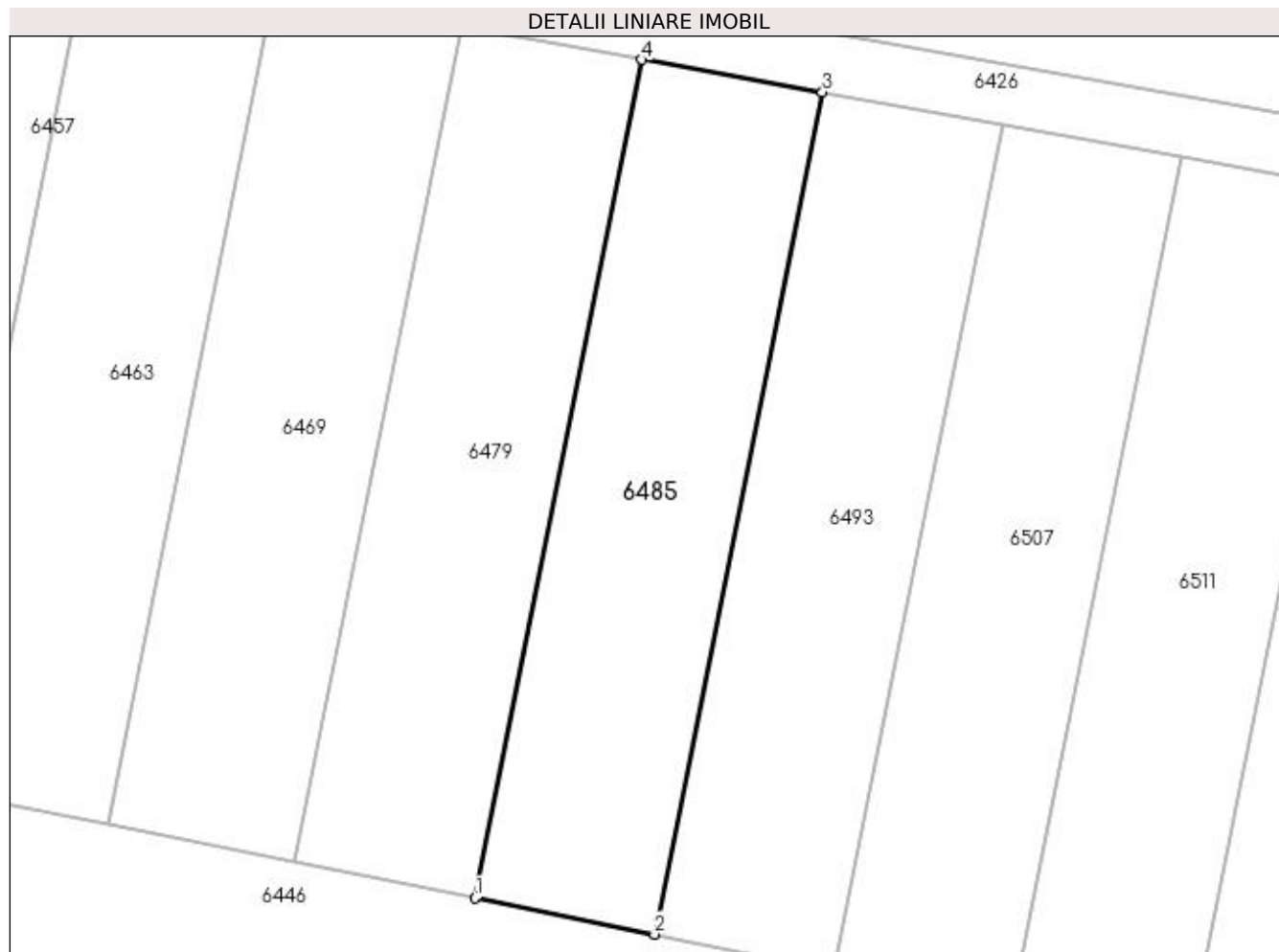
Inscrieri privind dezmembramintele dreptului de proprietate, drepturi reale de garanție și sarcini	Referințe
NU SUNT	

Anexa Nr. 1 La Partea I

Teren

Nr cadastral	Suprafața (mp)*	Observații / Referințe
	700	

* Suprafața este determinată în planul de proiecție Stereo 70.



Date referitoare la teren

Crt	Categorie folosință	Intra vilan	Suprafața (mp)	Tarla	Parcelă	Nr. topo	Observații / Referințe
1	arabil	NU	700	13	86	-	

Lungime Segmente

1) Valorile lungimilor segmentelor sunt obținute din proiecție în plan.

Punct început	X / Y	Punct sfârșit	X / Y	Lungime segment (** (m)
1	376.813,013 266.980,151	2	376.825,009 266.977,735	12.237
2	376.825,009 266.977,735	3	376.836,221 267.033,955	57.327
3	376.836,221 267.033,955	4	376.824,176 267.036,123	12.239
4	376.824,176 267.036,123	1	376.813,013 266.980,151	57.074

**** Lungimile segmentelor sunt determinate în planul de proiecție Stereo 70 și sunt rotunjite la 1 milimetru.**

***** Distanța dintre puncte este formată din segmente cumulate ce sunt mai mici decât valoarea 1 milimetru.**

**DATE DESPRE IMOBILUL NR. 6486**

Oficiul de Cadastru și Publicitate Imobiliară DOLJ
Biroul de Cadastru și Publicitate Imobiliară Craiova

A. Partea I. Descrierea imobilului

TEREN Extravilan

Adresa: Jud. Dolj, T17,P230,231

Nr. Crt	Nr cadastral Nr. topografic	Suprafața* (mp)	Observații / Referințe
A1		3.080	Sector cadastral:23 Teren neimprejmuit;

B. Partea II. Proprietari și acte

Inscrieri privitoare la dreptul de proprietate și alte drepturi reale	Referințe
/	
Act Administrativ nr. TDP nr. 166-42747, din 17/02/1995 emis de CJSAPT DOLJ;	
B1	A1
Intabulare, drept de PROPRIETATE, dobândit prin Reconstituire, cota actuala 1/1, cota initiala 1/1	
1) JOSCEANU ILARIE, Lipsa CNP.	
2) JOSCEANU GHEORGHE, Lipsa CNP.	

C. Partea III. SARCINI .

Inscrieri privind dezmembramintele dreptului de proprietate, drepturi reale de garanție și sarcini	Referințe
NU SUNT	

Anexa Nr. 1 La Partea I**Teren**

Nr cadastral	Suprafața (mp)*	Observații / Referințe
	3.080	

* Suprafața este determinată în planul de proiecție Stereo 70.

**Date referitoare la teren**

Crt	Categorie folosință	Intra vilan	Suprafața (mp)	Tarla	Parcelă	Nr. topo	Observații / Referințe
1	arabil	NU	638	17	230	-	
1	arabil	NU	2.442	17	231	-	

Lungime Segmente

1) Valorile lungimilor segmentelor sunt obținute din proiecție în plan.

Punct început	X / Y	Punct sfârșit	X / Y	Lungime segment (** (m)
1	376.808,512 266.284,868	2	376.816,075 266.341,469	57.104
2	376.816,075 266.341,469	3	376.844,997 266.557,933	218.388
3	376.844,997 266.557,933	4	376.833,953 266.559,642	11.175
4	376.833,953 266.559,642	5	376.804,986 266.342,85	218.719

Punct început	X / Y	Punct sfârșit	X / Y	Lungime segment (** (m)
5	376.804,986 266.342,85	6	376.801,343 266.315,581	27.511
6	376.801,343 266.315,581	7	376.797,424 266.286,248	29.594
7	376.797,424 266.286,248	1	376.808,512 266.284,868	11.174

** Lungimile segmentelor sunt determinate în planul de proiecție Stereo 70 și sunt rotunjite la 1 milimetru.

*** Distanța dintre puncte este formată din segmente cumulate ce sunt mai mici decât valoarea 1 milimetru.

**DATE DESPRE IMOBILUL NR. 6487**

Oficiul de Cadastru și Publicitate Imobiliară DOLJ
Biroul de Cadastru și Publicitate Imobiliară Craiova

A. Partea I. Descrierea imobilului

TEREN Extravilan

Adresa: Jud. Dolj, T7,P14

Nr. Crt	Nr cadastral Nr. topografic	Suprafața* (mp)	Observații / Referințe
A1		2.136	Sector cadastral:23 Teren neimprejmuit;

B. Partea II. Proprietari și acte

Inscrieri privitoare la dreptul de proprietate și alte drepturi reale	Referințe
/	
Act Administrativ nr. TDP nr. 486-45331, din 10/10/1996 emis de CJSAPT DOLJ;	
B1	A1
Intabulare, drept de PROPRIETATE, dobândit prin Reconstituire, cota actuala 1/1, cota initiala 1/1 1) BĂRĂSCU GHEORGHE, Lipsa CNP.	

C. Partea III. SARCINI .

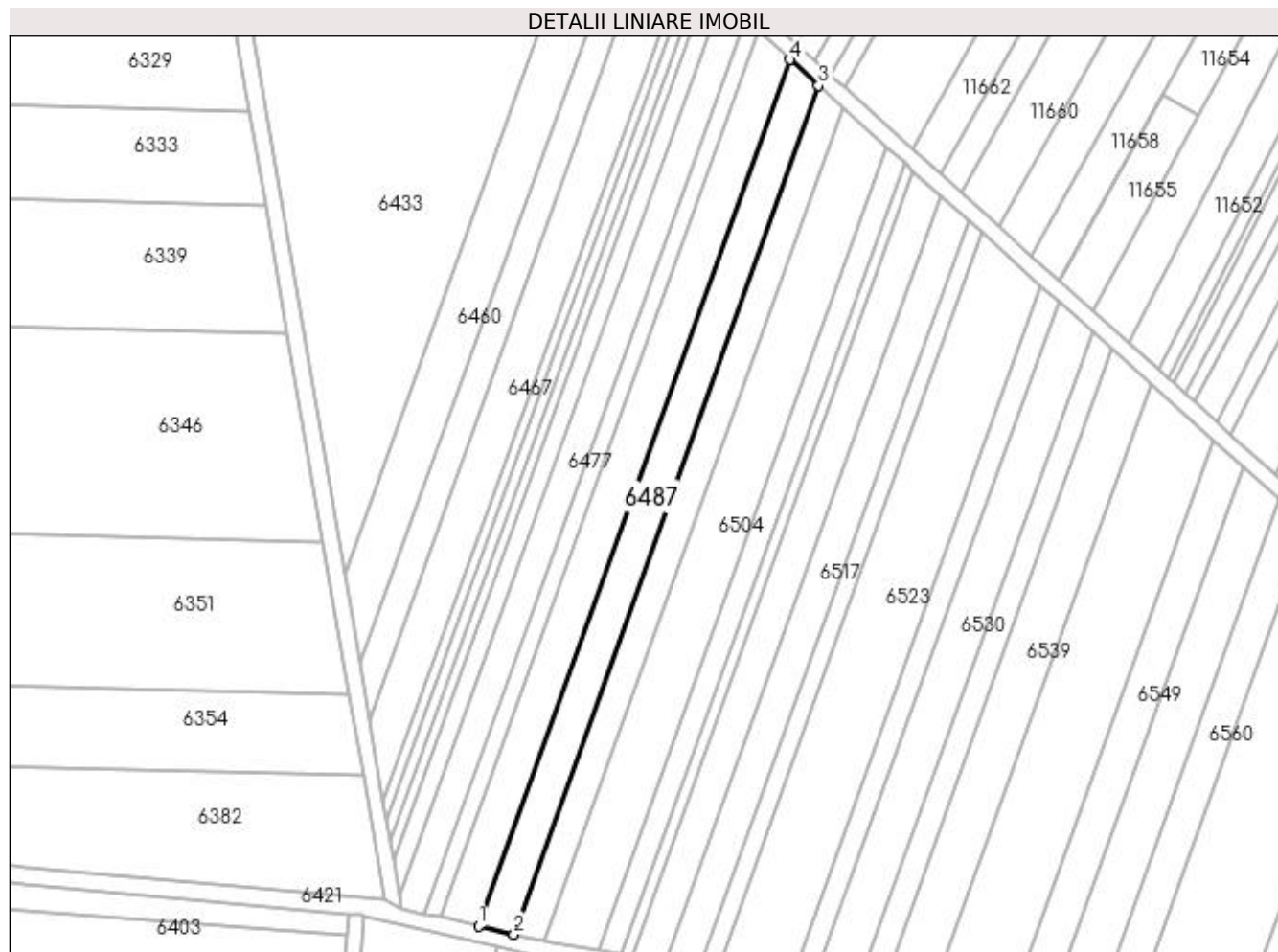
Inscrieri privind dezmembramintele dreptului de proprietate, drepturi reale de garanție și sarcini	Referințe
NU SUNT	

Anexa Nr. 1 La Partea I

Teren

Nr cadastral	Suprafața (mp)*	Observații / Referințe
	2.136	

* Suprafața este determinată în planul de proiecție Stereo 70.



Date referitoare la teren

Crt	Categorie folosință	Intravilan	Suprafața (mp)	Tarla	Parcelă	Nr. topo	Observații / Referințe
1	arabil	NU	2.136	7	14	-	

Lungime Segmente

1) Valorile lungimilor segmentelor sunt obținute din proiecție în plan.

Punct început	X / Y	Punct sfârșit	X / Y	Lungime segment (** (m)
1	376.784,181 267.321,736	2	376.793,188 267.319,64	9.248
2	376.793,188 267.319,64	3	376.870,939 267.536,258	230.149
3	376.870,939 267.536,258	4	376.863,556 267.542,879	9.917
4	376.863,556 267.542,879	1	376.784,181 267.321,736	234.957

**** Lungimile segmentelor sunt determinate în planul de proiecție Stereo 70 și sunt rotunjite la 1 milimetru.**

***** Distanța dintre puncte este formată din segmente cumulate ce sunt mai mici decât valoarea 1 milimetru.**

**DATE DESPRE IMOBILUL NR. 6488**

Oficiul de Cadastru și Publicitate Imobiliară DOLJ
Biroul de Cadastru și Publicitate Imobiliară Craiova

A. Partea I. Descrierea imobilului

TEREN Extravilan

Adresa: Jud. Dolj, T13,P93

Nr. Crt	Nr cadastral Nr. topografic	Suprafața* (mp)	Observații / Referințe
A1		900	Sector cadastral:23 Teren neimprejmuit;

B. Partea II. Proprietari și acte

Inscrieri privitoare la dreptul de proprietate și alte drepturi reale	Referințe
/	
Act Administrativ nr. TDP nr. 966-44576, din 10/10/1996 emis de CJSAPT DOLJ;	
B1	A1
Intabulare, drept de PROPRIETATE, dobândit prin Reconstituire, cota actuala 1/1, cota initiala 1/1 1) GRIGORE ION, Lipsa CNP.	

C. Partea III. SARCINI .

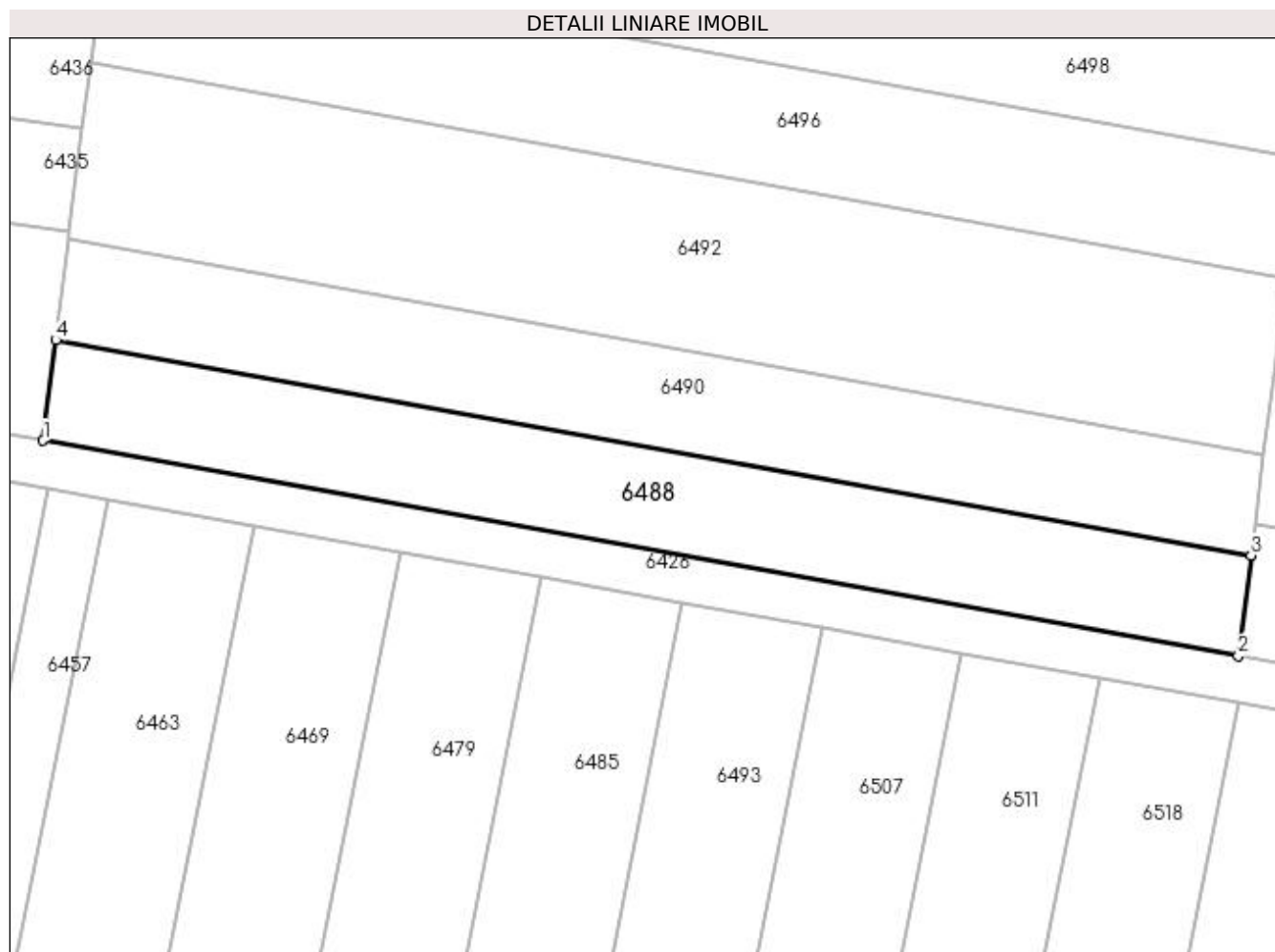
Inscrieri privind dezmembramintele dreptului de proprietate, drepturi reale de garanție și sarcini	Referințe
NU SUNT	

Anexa Nr. 1 La Partea I

Teren

Nr cadastral	Suprafața (mp)*	Observații / Referințe
	900	

* Suprafața este determinată în planul de proiecție Stereo 70.



Date referitoare la teren

Crt	Categorie folosință	Intravilan	Suprafața (mp)	Tarla	Parcelă	Nr. topo	Observații / Referințe
1	arabil	NU	900	13	93	-	

Lungime Segmente

1) Valorile lungimilor segmentelor sunt obținute din proiecție în plan.

Punct început	X / Y	Punct sfârșit	X / Y	Lungime segment (** (m)
1	376.781,468 267.047,872	2	376.883,911 267.029,438	104.088
2	376.883,911 267.029,438	3	376.884,992 267.038,03	8.66
3	376.884,992 267.038,03	4	376.782,548 267.056,463	104.089
4	376.782,548 267.056,463	1	376.781,468 267.047,872	8.659

**** Lungimile segmentelor sunt determinate în planul de proiecție Stereo 70 și sunt rotunjite la 1 milimetru.**

***** Distanța dintre puncte este formată din segmente cumulate ce sunt mai mici decât valoarea 1 milimetru.**

**DATE DESPRE IMOBILUL NR. 6489**

Oficiul de Cadastru și Publicitate Imobiliară DOLJ
Biroul de Cadastru și Publicitate Imobiliară Craiova

A. Partea I. Descrierea imobilului

TEREN Extravilan

Adresa: Jud. Dolj, T17,P226

Nr. Crt	Nr cadastral Nr. topografic	Suprafața* (mp)	Observații / Referințe
A1		1.700	Sector cadastral:23 Teren neimprejmit;

B. Partea II. Proprietari și acte

Inscrieri privitoare la dreptul de proprietate și alte drepturi reale	Referințe
/	
Act Administrativ nr. TDP nr. 2039-1378, din 23/07/2002 emis de CJSAPT DOLJ;	
B1	A1
Intabulare, drept de PROPRIETATE, dobândit prin Reconstituire, cota actuala 1/1, cota initiala 1/1	
1) CÎRSTEA CONSTANTIN, Lipsa CNP.	
2) CÎRSTEA FLOREA, Lipsa CNP.	
3) CÎRSTEA MARIN, Lipsa CNP.	

C. Partea III. SARCINI .


Inscrieri privind dezmembramintele dreptului de proprietate, drepturi reale de garanție și sarcini	Referințe
NU SUNT	

Anexa Nr. 1 La Partea I

Teren

Nr cadastral	Suprafața (mp)*	Observații / Referințe
	1.700	

* Suprafața este determinată în planul de proiecție Stereo 70.



Date referitoare la teren

Crt	Categorie folosință	Intravilan	Suprafața (mp)	Tarla	Parcelă	Nr. topo	Observații / Referințe
1	arabil	NU	1.700	17	226	-	

Lungime Segmente

1) Valorile lungimilor segmentelor sunt obținute din proiecție în plan.

Punct început	X / Y	Punct sfârșit	X / Y	Lungime segment (** (m)
1	376.835,199 266.737,473	2	376.823,008 266.572,84	165.084
2	376.823,008 266.572,84	3	376.833,236 266.571,317	10.341
3	376.833,236 266.571,317	4	376.845,392 266.735,483	164.615
4	376.845,392 266.735,483	1	376.835,199 266.737,473	10.385

**** Lungimile segmentelor sunt determinate în planul de proiecție Stereo 70 și sunt rotunjite la 1 milimetru.**

***** Distanța dintre puncte este formată din segmente cumulate ce sunt mai mici decât valoarea 1 milimetru.**

**DATE DESPRE IMOBILUL NR. 6490**

Oficiul de Cadastru și Publicitate Imobiliară DOLJ
Biroul de Cadastru și Publicitate Imobiliară Craiova

A. Partea I. Descrierea imobilului

TEREN Extravilan

Adresa: Jud. Dolj, T13,P94

Nr. Crt	Nr cadastral Nr. topografic	Suprafața* (mp)	Observații / Referințe
A1		900	Sector cadastral:23 Teren neimprejmuit;

B. Partea II. Proprietari și acte

Inscrieri privitoare la dreptul de proprietate și alte drepturi reale	Referințe
/	
Act Administrativ nr. TDP nr. 409-45331, din 07/10/1996 emis de CJSAPT DOLJ;	
B1	A1
Intabulare, drept de PROPRIETATE, dobândit prin Reconstituire, cota actuala 1/1, cota initiala 1/1 1) CIORTAN ATANASIE, Lipsa CNP.	

C. Partea III. SARCINI .

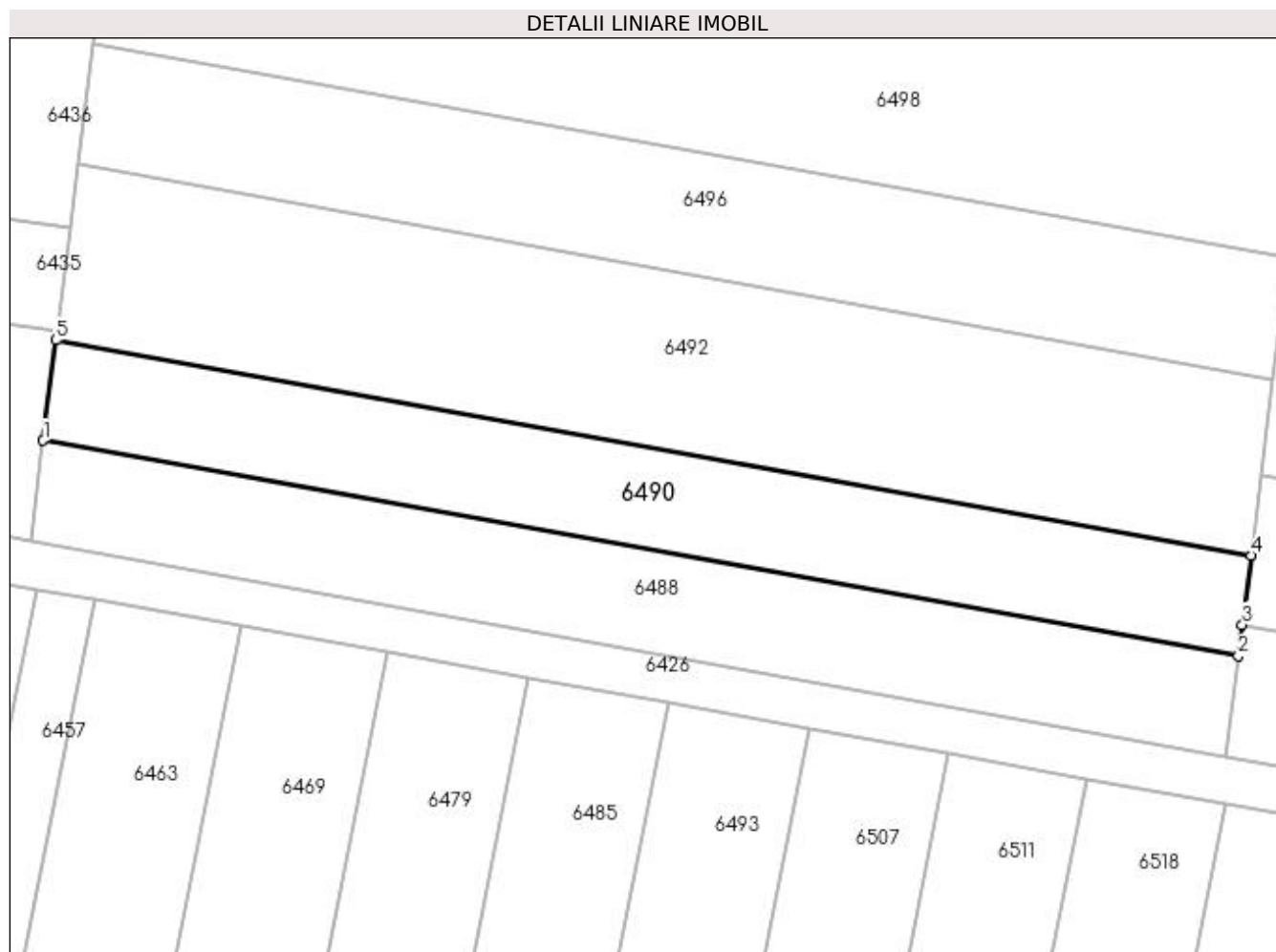
Inscrieri privind dezmembramintele dreptului de proprietate, drepturi reale de garanție și sarcini	Referințe
NU SUNT	

Anexa Nr. 1 La Partea I

Teren

Nr cadastral	Suprafața (mp)*	Observații / Referințe
	900	

* Suprafața este determinată în planul de proiecție Stereo 70.



Date referitoare la teren

Crt	Categorie folosință	Intra vilan	Suprafața (mp)	Tarla	Parcelă	Nr. topo	Observații / Referințe
1	arabil	NU	900	13	94	-	

Lungime Segmente

1) Valorile lungimilor segmentelor sunt obținute din proiecție în plan.

Punct început	X / Y	Punct sfârșit	X / Y	Lungime segment (** (m)
1	376.782,548 267.056,463	2	376.884,992 267.038,03	104.089
2	376.884,992 267.038,03	3	376.885,325 267.040,682	2.673
3	376.885,325 267.040,682	4	376.886,072 267.046,621	5.986
4	376.886,072 267.046,621	5	376.783,628 267.065,054	104.089
5	376.783,628 267.065,054	1	376.782,548 267.056,463	8.659

**** Lungimile segmentelor sunt determinate în planul de proiecție Stereo 70 și sunt rotunjite la 1 milimetru.**

***** Distanța dintre puncte este formată din segmente cumulate ce sunt mai mici decât valoarea 1 milimetru.**

**DATE DESPRE IMOBILUL NR. 6491**

Oficiul de Cadastru și Publicitate Imobiliară DOLJ
Biroul de Cadastru și Publicitate Imobiliară Craiova

A. Partea I. Descrierea imobilului

TEREN Extravilan

Adresa: Jud. Dolj, T7,P15

Nr. Crt	Nr cadastral Nr. topografic	Suprafața* (mp)	Observații / Referințe
A1		1.840	Sector cadastral:23 Teren neimprejmuit;

B. Partea II. Proprietari și acte

Inscrieri privitoare la dreptul de proprietate și alte drepturi reale	Referințe
/	
Act Administrativ nr. TDP nr. 480-45331, din 10/10/1996 emis de CJSAPT DOLJ;	
B1	A1
Intabulare, drept de PROPRIETATE, dobândit prin Reconstituire, cota actuala 1/1, cota initiala 1/1 1) DINCĂ NICOLAE, Lipsa CNP.	

C. Partea III. SARCINI .

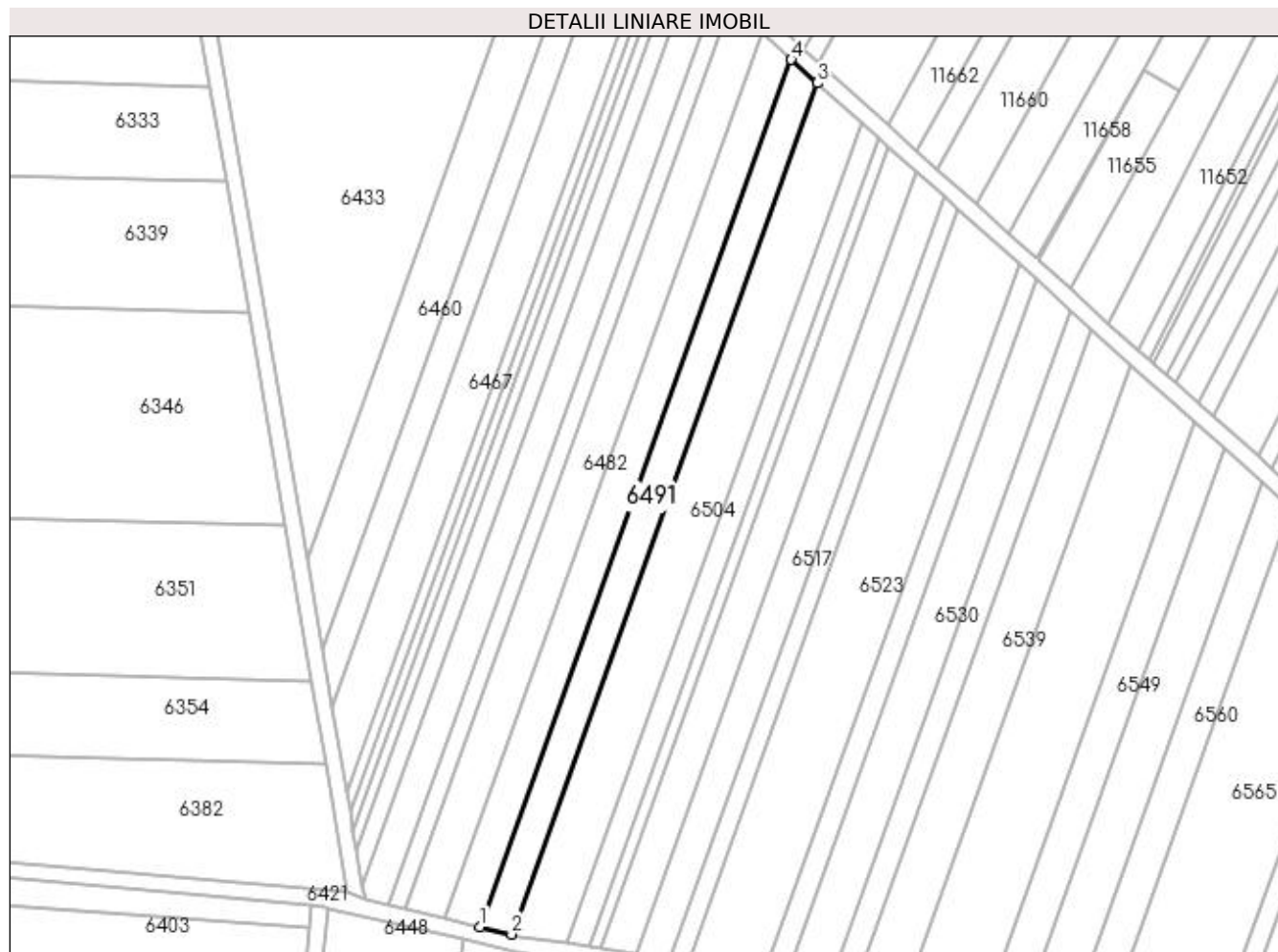
Inscrieri privind dezmembramintele dreptului de proprietate, drepturi reale de garanție și sarcini	Referințe
NU SUNT	

Anexa Nr. 1 La Partea I

Teren

Nr cadastral	Suprafața (mp)*	Observații / Referințe
	1.840	

* Suprafața este determinată în planul de proiecție Stereo 70.



Date referitoare la teren

Crt	Categorie folosință	Intravilan	Suprafața (mp)	Tarla	Parcelă	Nr. topo	Observații / Referințe
1	arabil	NU	1.840	7	15	-	

Lungime Segmente

1) Valorile lungimilor segmentelor sunt obținute din proiecție în plan.

Punct început	X / Y	Punct sfârșit	X / Y	Lungime segment (** (m)
1	376.793,188 267.319,64	2	376.801,1 267.317,8	8.123
2	376.801,1 267.317,8	3	376.877,424 267.530,442	225.925
3	376.877,424 267.530,442	4	376.870,939 267.536,258	8.711
4	376.870,939 267.536,258	1	376.793,188 267.319,64	230.149

**** Lungimile segmentelor sunt determinate în planul de proiecție Stereo 70 și sunt rotunjite la 1 milimetru.**

***** Distanța dintre puncte este formată din segmente cumulate ce sunt mai mici decât valoarea 1 milimetru.**

**DATE DESPRE IMOBILUL NR. 6492**

Oficiul de Cadastru și Publicitate Imobiliară DOLJ
Biroul de Cadastru și Publicitate Imobiliară Craiova

A. Partea I. Descrierea imobilului

TEREN Extravilan

Adresa: Jud. Dolj, T13,P95

Nr. Crt	Nr cadastral Nr. topografic	Suprafața* (mp)	Observații / Referințe
A1		1.584	Sector cadastral:23 Teren neimprejmuit;

B. Partea II. Proprietari și acte

Inscrieri privitoare la dreptul de proprietate și alte drepturi reale	Referințe
/	
Act Administrativ nr. TDP nr. 477-45331, din 10/10/1996 emis de CJSAPT DOLJ;	
B1	A1
Intabulare, drept de PROPRIETATE, dobândit prin Reconstituire, cota actuala 1/1, cota initiala 1/1 1) STÎNGĂ GHEORGHE, Lipsa CNP.	

C. Partea III. SARCINI .

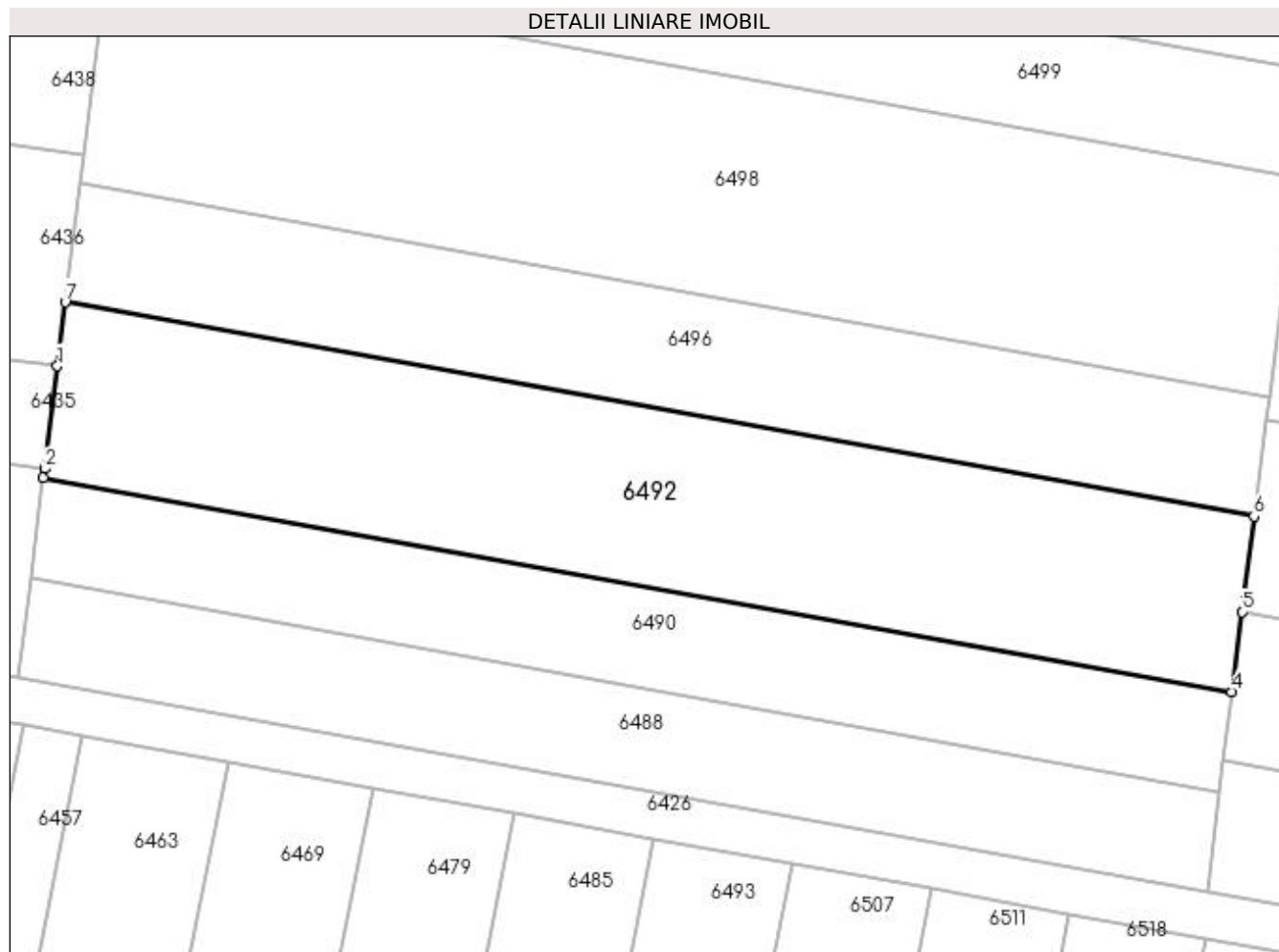
Inscrieri privind dezmembramintele dreptului de proprietate, drepturi reale de garanție și sarcini	Referințe
NU SUNT	

Anexa Nr. 1 La Partea I

Teren

Nr cadastral	Suprafața (mp)*	Observații / Referințe
	1.584	

* Suprafața este determinată în planul de proiecție Stereo 70.



Date referitoare la teren

Crt	Categorie folosință	Intra vilan	Suprafața (mp)	Tarla	Parcelă	Nr. topo	Observații / Referințe
1	arabil	NU	1.584	13	95	-	

Lungime Segmente

1) Valorile lungimilor segmentelor sunt obținute din proiecție în plan.

Punct început	X / Y	Punct sfârșit	X / Y	Lungime segment (** (m)
1	376.784,836 267.074,661	2	376.783,727 267.065,841	8.889
2	376.783,727 267.065,841	3	376.783,628 267.065,054	0.793
3	376.783,628 267.065,054	4	376.886,072 267.046,621	104.089
4	376.886,072 267.046,621	5	376.886,937 267.053,503	6.936
5	376.886,937 267.053,503	6	376.887,973 267.061,741	8.303

Punct început	X / Y	Punct sfârșit	X / Y	Lungime segment (** (m)
6	376.887,973 267.061,741	7	376.785,53 267.080,174	104.088
7	376.785,53 267.080,174	1	376.784,836 267.074,661	5.557

** Lungimile segmentelor sunt determinate în planul de proiecție Stereo 70 și sunt rotunjite la 1 milimetru.

*** Distanța dintre puncte este formată din segmente cumulate ce sunt mai mici decât valoarea 1 milimetru.

**DATE DESPRE IMOBILUL NR. 6493**

Oficiul de Cadastru și Publicitate Imobiliară DOLJ
Biroul de Cadastru și Publicitate Imobiliară Craiova

A. Partea I. Descrierea imobilului

TEREN Extravilan

Adresa: Jud. Dolj, T13,P87

Nr. Crt	Nr cadastral Nr. topografic	Suprafața* (mp)	Observații / Referințe
A1		700	Sector cadastral:23 Teren neimprejmuit;

B. Partea II. Proprietari și acte

Inscrieri privitoare la dreptul de proprietate și alte drepturi reale	Referințe
/	
Act Administrativ nr. TDP nr. 292-14988, din 13/06/1996 emis de CJSAPT DOLJ;	
B1	A1
Intabulare, drept de PROPRIETATE, dobândit prin Reconstituire, cota actuala 1/1, cota initiala 1/1 1) BERCEANU CONSTANTIN, Lipsa CNP.	

C. Partea III. SARCINI .

Inscrieri privind dezmembramintele dreptului de proprietate, drepturi reale de garanție și sarcini	Referințe
NU SUNT	

Anexa Nr. 1 La Partea I

Teren

Nr cadastral	Suprafața (mp)*	Observații / Referințe
	700	

* Suprafața este determinată în planul de proiecție Stereo 70.



Date referitoare la teren

Crt	Categorie folosință	Intra vilan	Suprafața (mp)	Tarla	Parcelă	Nr. topo	Observații / Referințe
1	arabil	NU	700	13	87	-	

Lungime Segmente

1) Valorile lungimilor segmentelor sunt obținute din proiecție în plan.

Punct început	X / Y	Punct sfârșit	X / Y	Lungime segment (** (m)
1	376.825,009 266.977,735	2	376.836,953 266.975,328	12.184
2	376.836,953 266.975,328	3	376.848,215 267.031,797	57.581
3	376.848,215 267.031,797	4	376.836,221 267.033,955	12.187
4	376.836,221 267.033,955	1	376.825,009 266.977,735	57.327

**** Lungimile segmentelor sunt determinate în planul de proiecție Stereo 70 și sunt rotunjite la 1 milimetru.**

***** Distanța dintre puncte este formată din segmente cumulate ce sunt mai mici decât valoarea 1 milimetru.**

**DATE DESPRE IMOBILUL NR. 6494**

Oficiul de Cadastru și Publicitate Imobiliară DOLJ
Biroul de Cadastru și Publicitate Imobiliară Craiova

A. Partea I. Descrierea imobilului

TEREN Extravilan

Adresa: Jud. Dolj, T17,P235

Nr. Crt	Nr cadastral Nr. topografic	Suprafața* (mp)	Observații / Referințe
A1		5.600	Sector cadastral:23 Teren neimprejmuit;

B. Partea II. Proprietari și acte

Inscrieri privitoare la dreptul de proprietate și alte drepturi reale		Referințe
/		
Act Administrativ nr. TDP nr. 371-44327, din 18/07/1996 emis de CJS DAPT DOLJ;		
B1	Intabulare, drept de PROPRIETATE, dobândit prin Reconstituire, cota actuala 1/1, cota initiala 1/1 1) STIBU EUGENIA, Lipsa CNP.	A1

C. Partea III. SARCINI .

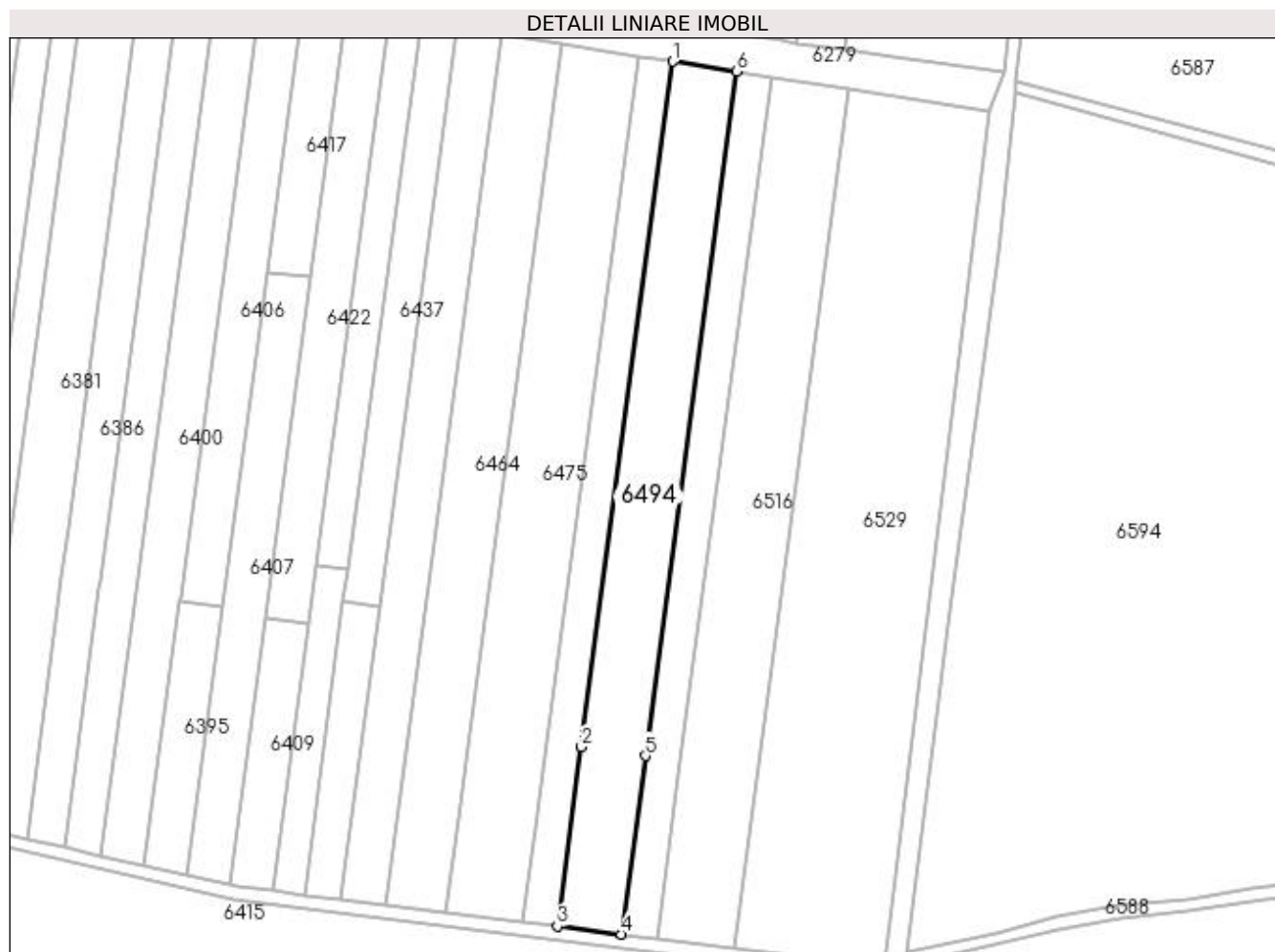
Inscrieri privind dezmembramintele dreptului de proprietate, drepturi reale de garanție și sarcini	Referințe
NU SUNT	

Anexa Nr. 1 La Partea I

Teren

Nr cadastral	Suprafața (mp)*	Observații / Referințe
	5.600	

* Suprafața este determinată în planul de proiecție Stereo 70.



Date referitoare la teren

Crt	Categorie folosință	Intra vilan	Suprafața (mp)	Tarla	Parcelă	Nr. topo	Observații / Referințe
1	arabil	NU	5.600	17	235	-	

Lungime Segmente

1) Valorile lungimilor segmentelor sunt obținute din proiecție în plan.

Punct început	X / Y	Punct sfârșit	X / Y	Lungime segment (** (m)
1	376.844,997 266.557,933	2	376.816,075 266.341,469	218.388
2	376.816,075 266.341,469	3	376.808,512 266.284,868	57.104
3	376.808,512 266.284,868	4	376.828,707 266.282,354	20.351
4	376.828,707 266.282,354	5	376.836,244 266.338,763	56.91
5	376.836,244 266.338,763	6	376.865,111 266.554,819	217.976

Punct început	X / Y	Punct sfârșit	X / Y	Lungime segment (** (m)
6	376.865,111 266.554,819	1	376.844,997 266.557,933	20.354

** Lungimile segmentelor sunt determinate în planul de proiecție Stereo 70 și sunt rotunjite la 1 milimetru.

*** Distanța dintre puncte este formată din segmente cumulate ce sunt mai mici decât valoarea 1 milimetru.

**DATE DESPRE IMOBILUL NR. 6495**

Oficiul de Cadastru și Publicitate Imobiliară DOLJ
Biroul de Cadastru și Publicitate Imobiliară Craiova

A. Partea I. Descrierea imobilului

TEREN Extravilan

Adresa: Jud. Dolj, T13,P58

Nr. Crt	Nr cadastral Nr. topografic	Suprafața* (mp)	Observații / Referințe
A1		1.104	Sector cadastral:23 Teren neimprejmuit;

B. Partea II. Proprietari și acte

Inscrieri privitoare la dreptul de proprietate și alte drepturi reale	Referințe
/	
Act Administrativ nr. TDP nr. 247-14988, din 29/03/1996 emis de CJSAPT DOLJ;	
B1	A1
Intabulare, drept de PROPRIETATE, dobândit prin Reconstituire, cota actuala 1/1, cota initiala 1/1 1) RAICEA ION, Lipsa CNP.	

C. Partea III. SARCINI .

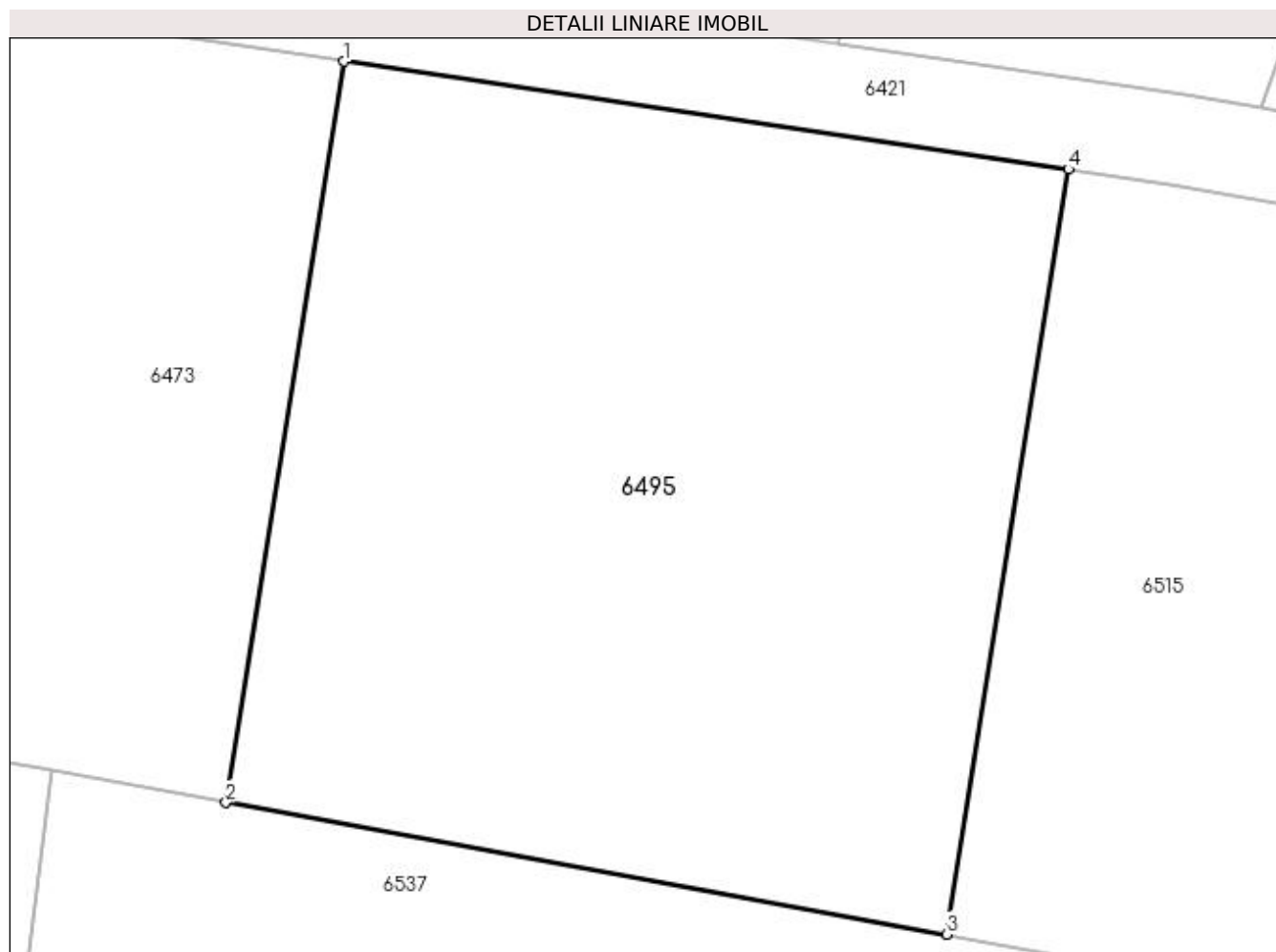
Inscrieri privind dezmembramintele dreptului de proprietate, drepturi reale de garanție și sarcini	Referințe
NU SUNT	

Anexa Nr. 1 La Partea I

Teren

Nr cadastral	Suprafața (mp)*	Observații / Referințe
	1.104	

* Suprafața este determinată în planul de proiecție Stereo 70.



Date referitoare la teren

Crt	Categorie folosință	Intra vilan	Suprafața (mp)	Tarla	Parcelă	Nr. topo	Observații / Referințe
1	arabil	NU	1.104	13	58	-	

Lungime Segmente

1) Valorile lungimilor segmentelor sunt obținute din proiecție în plan.

Punct început	X / Y	Punct sfârșit	X / Y	Lungime segment (** (m)
1	376.823,487 267.310,279	2	376.818,262 267.277,34	33.351
2	376.818,262 267.277,34	3	376.850,312 267.271,488	32.58
3	376.850,312 267.271,488	4	376.855,708 267.305,501	34.438
4	376.855,708 267.305,501	1	376.823,487 267.310,279	32.573

**** Lungimile segmentelor sunt determinate în planul de proiecție Stereo 70 și sunt rotunjite la 1 milimetru.**

***** Distanța dintre puncte este formată din segmente cumulate ce sunt mai mici decât valoarea 1 milimetru.**

**DATE DESPRE IMOBILUL NR. 6496**

Oficiul de Cadastru și Publicitate Imobiliară DOLJ
Biroul de Cadastru și Publicitate Imobiliară Craiova

A. Partea I. Descrierea imobilului

TEREN Extravilan

Adresa: Jud. Dolj, T13,P96

Nr. Crt	Nr cadastral Nr. topografic	Suprafața* (mp)	Observații / Referințe
A1		1.080	Sector cadastral:23 Teren neimprejmuit;

B. Partea II. Proprietari și acte

Inscrieri privitoare la dreptul de proprietate și alte drepturi reale	Referințe
/	
Act Administrativ nr. TDP nr. 1311-59341, din 20/05/1997 emis de CJSAPT DOLJ;	
B1	A1
Intabulare, drept de PROPRIETATE, dobandit prin Reconstituire, cota actuala 1/1, cota initiala 1/1 1) FULGA DUMITRU, Lipsa CNP.	

C. Partea III. SARCINI .

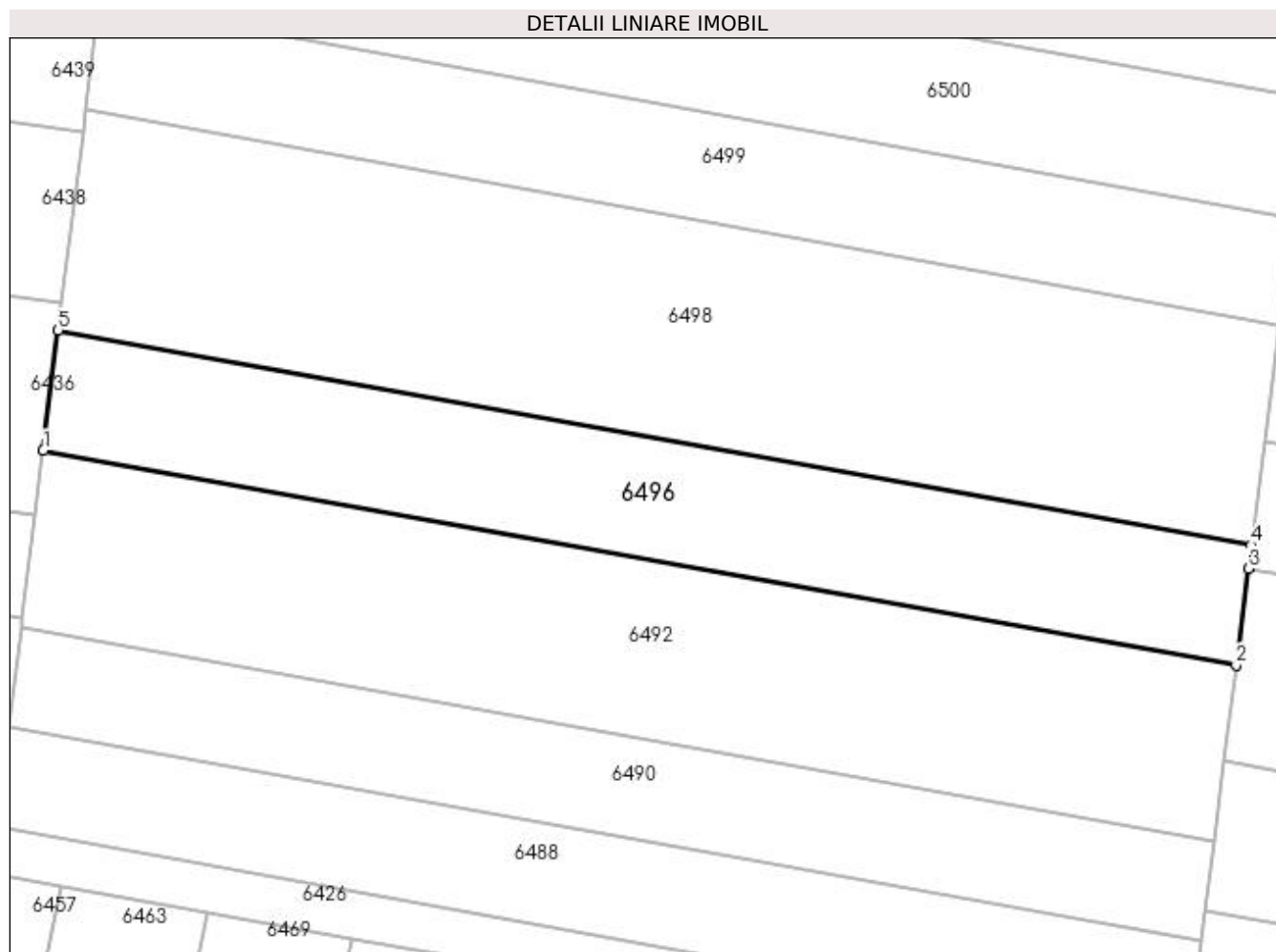
Inscrieri privind dezmembramintele dreptului de proprietate, drepturi reale de garanție și sarcini	Referințe
NU SUNT	

Anexa Nr. 1 La Partea I

Teren

Nr cadastral	Suprafața (mp)*	Observații / Referințe
	1.080	

* Suprafața este determinată în planul de proiecție Stereo 70.



Date referitoare la teren

Crt	Categorie folosință	Intravilan	Suprafața (mp)	Tarla	Parcelă	Nr. topo	Observații / Referințe
1	arabil	NU	1.080	13	96	-	

Lungime Segmente

1) Valorile lungimilor segmentelor sunt obținute din proiecție în plan.

Punct început	X / Y	Punct sfârșit	X / Y	Lungime segment (** (m)
1	376.785,53 267.080,174	2	376.887,973 267.061,741	104.088
2	376.887,973 267.061,741	3	376.889,02 267.070,059	8.384
3	376.889,02 267.070,059	4	376.889,27 267.072,05	2.007
4	376.889,27 267.072,05	5	376.786,826 267.090,483	104.089
5	376.786,826 267.090,483	1	376.785,53 267.080,174	10.39

**** Lungimile segmentelor sunt determinate în planul de proiecție Stereo 70 și sunt rotunjite la 1 milimetru.**

***** Distanța dintre puncte este formată din segmente cumulate ce sunt mai mici decât valoarea 1 milimetru.**

**DATE DESPRE IMOBILUL NR. 6498**

Oficiul de Cadastru și Publicitate Imobiliară DOLJ
Biroul de Cadastru și Publicitate Imobiliară Craiova

A. Partea I. Descrierea imobilului

TEREN Extravilan

Adresa: Jud. Dolj, T13,P97

Nr. Crt	Nr cadastral Nr. topografic	Suprafața* (mp)	Observații / Referințe
A1		1.980	Sector cadastral:23 Teren neimprejmuit;

B. Partea II. Proprietari și acte

Inscrieri privitoare la dreptul de proprietate și alte drepturi reale	Referințe
/	
Act Administrativ nr. TDP nr. 248-14988, din 29/03/1996 emis de CJSAPT DOLJ;	
B1	A1
Intabulare, drept de PROPRIETATE, dobândit prin Reconstituire, cota actuala 1/1, cota initiala 1/1 1) GIDEA ION, Lipsa CNP.	

C. Partea III. SARCINI .

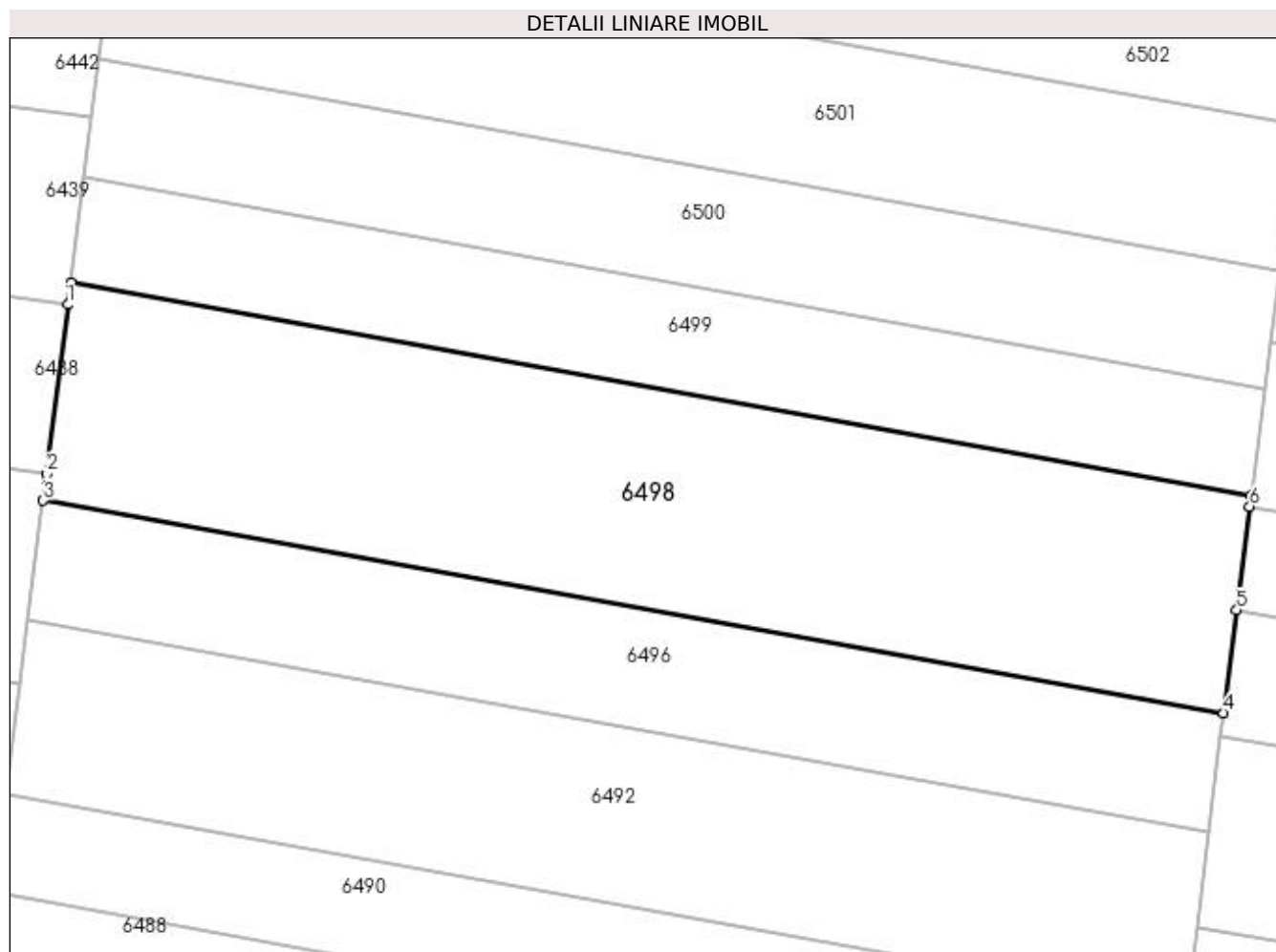
Inscrieri privind dezmembramintele dreptului de proprietate, drepturi reale de garanție și sarcini	Referințe
NU SUNT	

Anexa Nr. 1 La Partea I

Teren

Nr cadastral	Suprafața (mp)*	Observații / Referințe
	1.980	

* Suprafața este determinată în planul de proiecție Stereo 70.



Date referitoare la teren

Crt	Categorie folosință	Intra vilan	Suprafața (mp)	Tarla	Parcelă	Nr. topo	Observații / Referințe
1	arabil	NU	1.980	13	97	-	

Lungime Segmente

1) Valorile lungimilor segmentelor sunt obținute din proiecție în plan.

Punct început	X / Y	Punct sfârșit	X / Y	Lungime segment (** (m)
1	376.788,964 267.107,482	2	376.787,121 267.092,829	14.768
2	376.787,121 267.092,829	3	376.786,826 267.090,483	2.364
3	376.786,826 267.090,483	4	376.889,27 267.072,05	104.089
4	376.889,27 267.072,05	5	376.890,393 267.080,979	8.999
5	376.890,393 267.080,979	6	376.891,525 267.089,982	9.074

Punct început	X / Y	Punct sfârșit	X / Y	Lungime segment (** (m)
6	376.891,525 267.089,982	7	376.891,647 267.090,95	0.976
7	376.891,647 267.090,95	8	376.789,203 267.109,383	104.089
8	376.789,203 267.109,383	1	376.788,964 267.107,482	1.916

** Lungimile segmentelor sunt determinate în planul de proiecție Stereo 70 și sunt rotunjite la 1 milimetru.

*** Distanța dintre puncte este formată din segmente cumulate ce sunt mai mici decât valoarea 1 milimetru.

**DATE DESPRE IMOBILUL NR. 6499**

Oficiul de Cadastru și Publicitate Imobiliară DOLJ
Biroul de Cadastru și Publicitate Imobiliară Craiova

A. Partea I. Descrierea imobilului

TEREN Extravilan

Adresa: Jud. Dolj, T13,P99

Nr. Crt	Nr cadastral Nr. topografic	Suprafața* (mp)	Observații / Referințe
A1		962	Sector cadastral:23 Teren neimprejmuit;

B. Partea II. Proprietari și acte

Inscrieri privitoare la dreptul de proprietate și alte drepturi reale	Referințe
/	
Act Administrativ nr. TDP nr. 495-45331, din 11/10/1996 emis de CJSAPT DOLJ;	
B1	A1
Intabulare, drept de PROPRIETATE, dobândit prin Reconstituire, cota actuala 1/1, cota initiala 1/1	
1) BURNEA NICOLIȚA, Lipsa CNP.	
2) UNGUREANU OPREA, Lipsa CNP.	

C. Partea III. SARCINI .

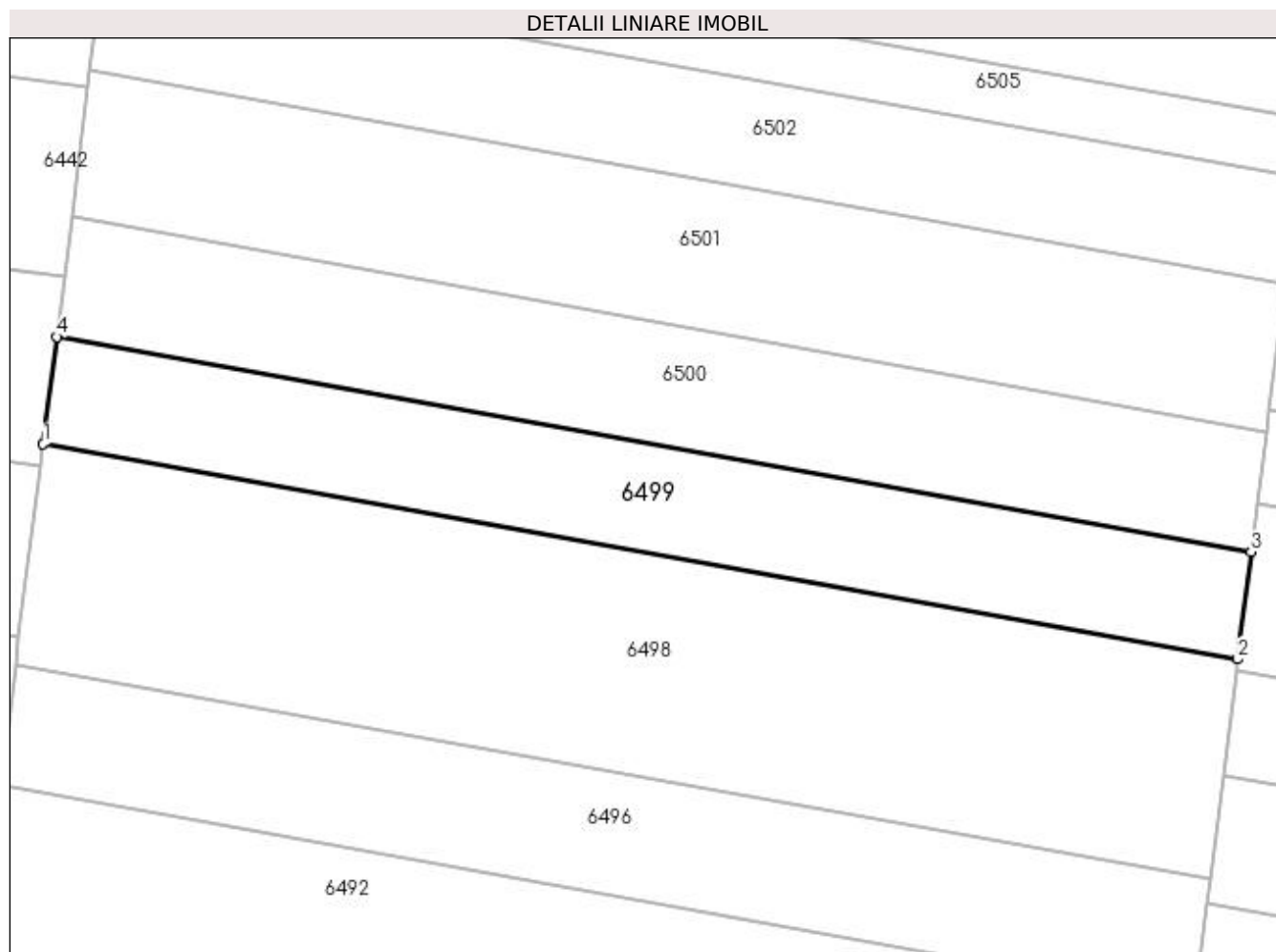
Inscrieri privind dezmembramintele dreptului de proprietate, drepturi reale de garanție și sarcini	Referințe
NU SUNT	

Anexa Nr. 1 La Partea I

Teren

Nr cadastral	Suprafața (mp)*	Observații / Referințe
	962	

* Suprafața este determinată în planul de proiecție Stereo 70.



Date referitoare la teren

Crt	Categorie folosință	Intra vilan	Suprafața (mp)	Tarla	Parcelă	Nr. topo	Observații / Referințe
1	arabil	NU	962	13	99	-	

Lungime Segmente

1) Valorile lungimilor segmentelor sunt obținute din proiecție în plan.

Punct început	X / Y	Punct sfârșit	X / Y	Lungime segment (** (m)
1	376.789,203 267.109,383	2	376.891,647 267.090,95	104.089
2	376.891,647 267.090,95	3	376.892,801 267.100,133	9.255
3	376.892,801 267.100,133	4	376.790,358 267.118,566	104.088
4	376.790,358 267.118,566	1	376.789,203 267.109,383	9.255

**** Lungimile segmentelor sunt determinate în planul de proiecție Stereo 70 și sunt rotunjite la 1 milimetru.**

***** Distanța dintre puncte este formată din segmente cumulate ce sunt mai mici decât valoarea 1 milimetru.**

**DATE DESPRE IMOBILUL NR. 6500**

Oficiul de Cadastru și Publicitate Imobiliară DOLJ
Biroul de Cadastru și Publicitate Imobiliară Craiova

A. Partea I. Descrierea imobilului

TEREN Extravilan

Adresa: Jud. Dolj, T13,P100

Nr. Crt	Nr cadastral Nr. topografic	Suprafața* (mp)	Observații / Referințe
A1		1.080	Sector cadastral:23 Teren neimprejmuit;

B. Partea II. Proprietari și acte

Inscrieri privitoare la dreptul de proprietate și alte drepturi reale	Referințe
/	
Act Administrativ nr. TDP nr. 269-14988, din 18/04/1996 emis de CJSAPT DOLJ;	
B1	A1
Intabulare, drept de PROPRIETATE, dobandit prin Reconstituire, cota actuala 1/1, cota initiala 1/1 1) DRAGUȘIN ANA, Lipsa CNP.	

C. Partea III. SARCINI .

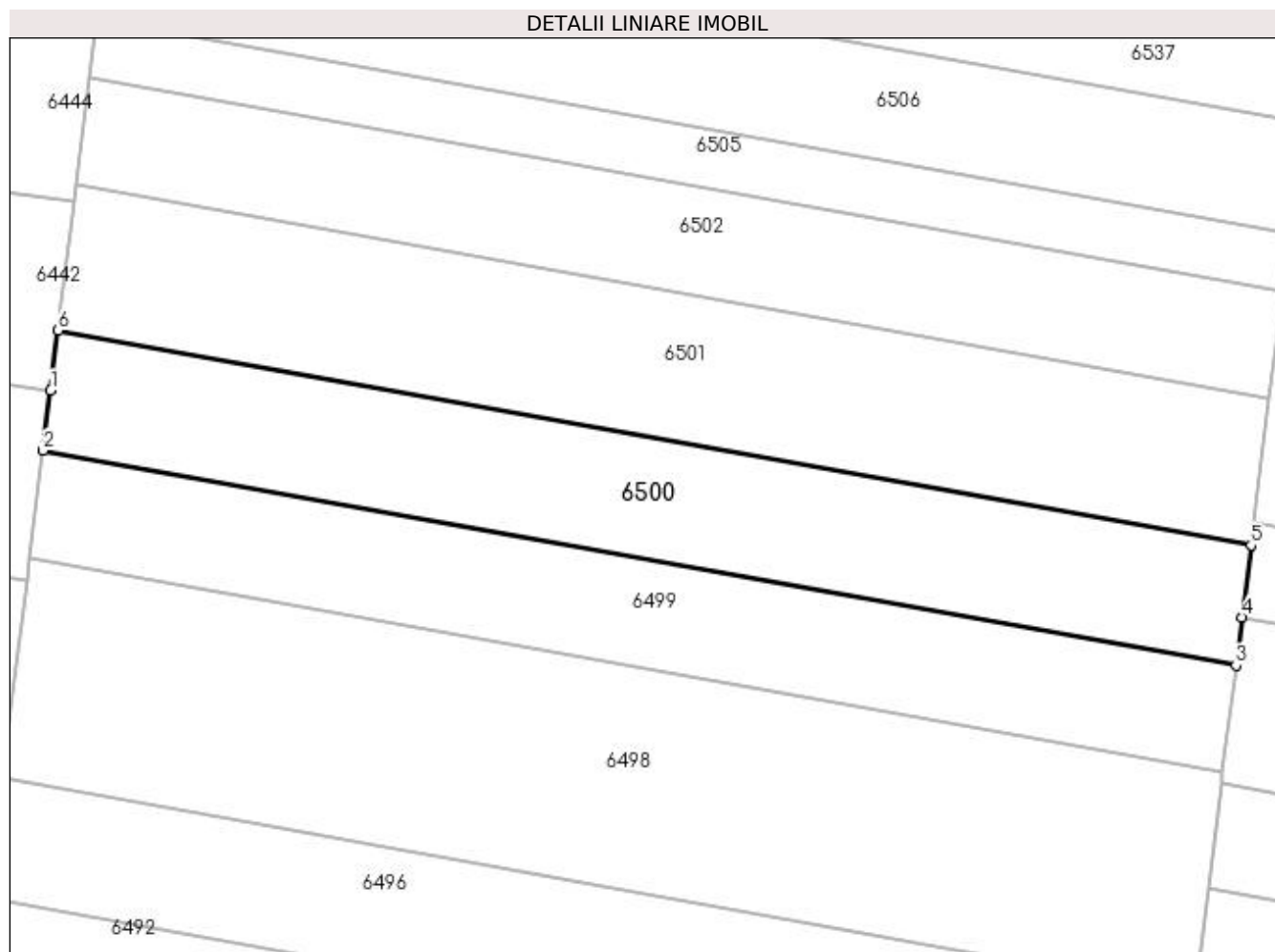
Inscrieri privind dezmembramintele dreptului de proprietate, drepturi reale de garanție și sarcini	Referințe
NU SUNT	

Anexa Nr. 1 La Partea I

Teren

Nr cadastral	Suprafața (mp)*	Observații / Referințe
	1.080	

* Suprafața este determinată în planul de proiecție Stereo 70.



Date referitoare la teren

Crt	Categorie folosință	Intravilan	Suprafața (mp)	Tarla	Parcelă	Nr. topo	Observații / Referințe
1	arabil	NU	1.080	13	100	-	

Lungime Segmente

1) Valorile lungimilor segmentelor sunt obținute din proiecție în plan.

Punct început	X / Y	Punct sfârșit	X / Y	Lungime segment (** (m)
1	376.791,007 267.123,725	2	376.790,358 267.118,566	5.2
2	376.790,358 267.118,566	3	376.892,801 267.100,133	104.088
3	376.892,801 267.100,133	4	376.893,321 267.104,268	4.168
4	376.893,321 267.104,268	5	376.894,098 267.110,442	6.223
5	376.894,098 267.110,442	6	376.791,654 267.128,875	104.089

Punct început	X / Y	Punct sfârșit	X / Y	Lungime segment (** (m)
6	376.791,654 267.128,875	1	376.791,007 267.123,725	5.19

** Lungimile segmentelor sunt determinate în planul de proiecție Stereo 70 și sunt rotunjite la 1 milimetru.

*** Distanța dintre puncte este formată din segmente cumulate ce sunt mai mici decât valoarea 1 milimetru.

**DATE DESPRE IMOBILUL NR. 6501**

Oficiul de Cadastru și Publicitate Imobiliară DOLJ
Biroul de Cadastru și Publicitate Imobiliară Craiova

A. Partea I. Descrierea imobilului

TEREN Extravilan

Adresa: Jud. Dolj, T13,P101

Nr. Crt	Nr cadastral Nr. topografic	Suprafața* (mp)	Observații / Referințe
A1		1.320	Sector cadastral:23 Teren neimprejmuit;

B. Partea II. Proprietari și acte

Inscrieri privitoare la dreptul de proprietate și alte drepturi reale	Referințe
/	
Act Administrativ nr. TDP nr. 253-14988, din 18/04/1996 emis de CJSAPT DOLJ;	
B1	A1
Intabulare, drept de PROPRIETATE, dobandit prin Reconstituire, cota actuala 1/1, cota initiala 1/1 1) BARALIU MARIA , Lipsa CNP.	

C. Partea III. SARCINI .

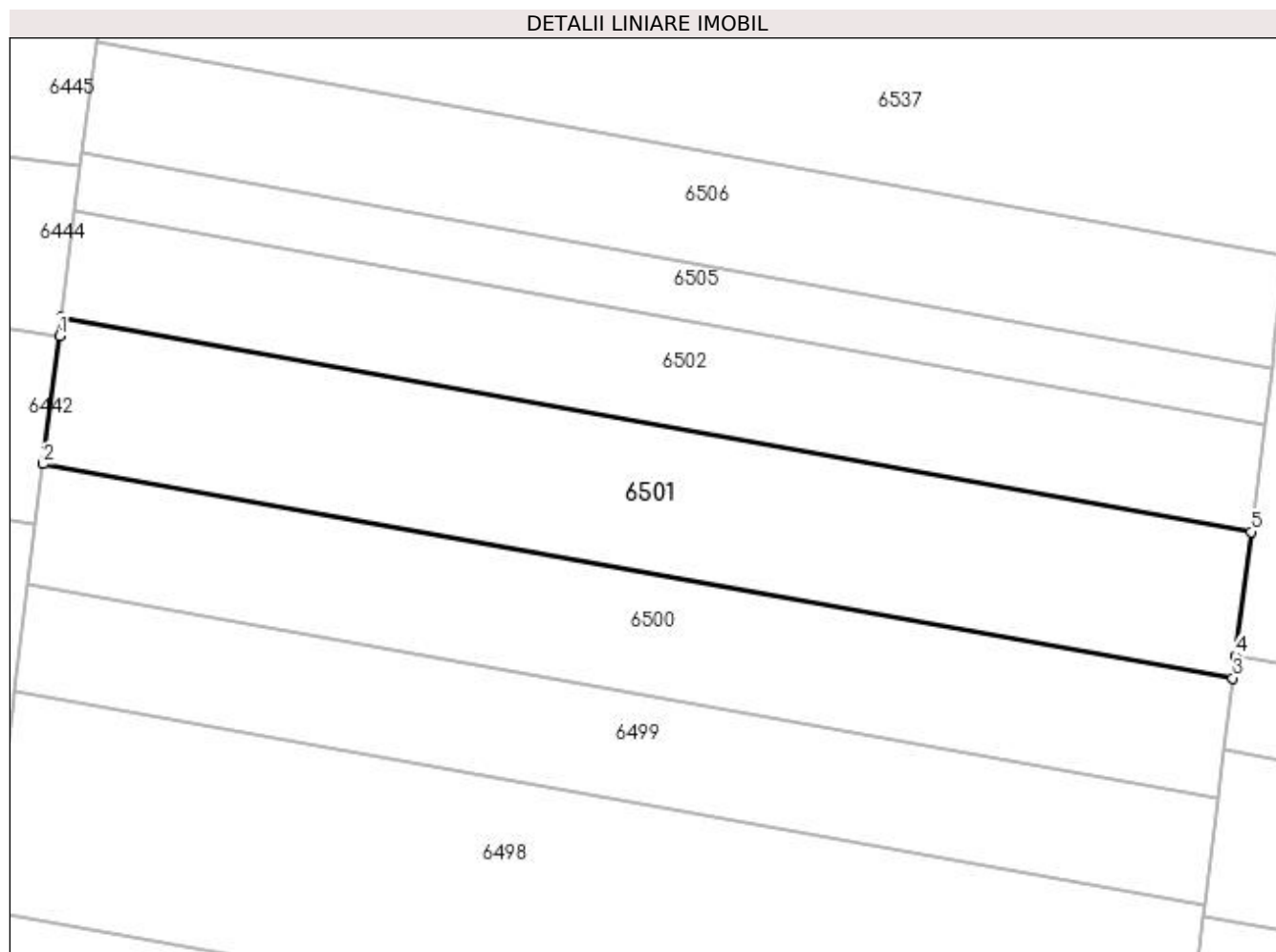
Inscrieri privind dezmembramintele dreptului de proprietate, drepturi reale de garanție și sarcini	Referințe
NU SUNT	

Anexa Nr. 1 La Partea I

Teren

Nr cadastral	Suprafața (mp)*	Observații / Referințe
	1.320	

* Suprafața este determinată în planul de proiecție Stereo 70.



Date referitoare la teren

Crt	Categorie folosință	Intravilan	Suprafața (mp)	Tarla	Parcelă	Nr. topo	Observații / Referințe
1	arabil	NU	1.320	13	101	-	

Lungime Segmente

1) Valorile lungimilor segmentelor sunt obținute din proiecție în plan.

Punct început	X / Y	Punct sfârșit	X / Y	Lungime segment (** (m)
1	376.793,044 267.139,927	2	376.791,654 267.128,875	11.139
2	376.791,654 267.128,875	3	376.894,098 267.110,442	104.089
3	376.894,098 267.110,442	4	376.894,34 267.112,364	1.937
4	376.894,34 267.112,364	5	376.895,682 267.123,042	10.762
5	376.895,682 267.123,042	6	376.793,239 267.141,475	104.088

Punct început	X / Y	Punct sfârșit	X / Y	Lungime segment (** (m)
6	376.793,239 267.141,475	1	376.793,044 267.139,927	1.56

** Lungimile segmentelor sunt determinate în planul de proiecție Stereo 70 și sunt rotunjite la 1 milimetru.

*** Distanța dintre puncte este formată din segmente cumulate ce sunt mai mici decât valoarea 1 milimetru.

**DATE DESPRE IMOBILUL NR. 6502**

Oficiul de Cadastru și Publicitate Imobiliară DOLJ
Biroul de Cadastru și Publicitate Imobiliară Craiova

A. Partea I. Descrierea imobilului

TEREN Extravilan

Adresa: Jud. Dolj, T13,P102

Nr. Crt	Nr cadastral Nr. topografic	Suprafața* (mp)	Observații / Referințe
A1		960	Sector cadastral:23 Teren neimprejmuit;

B. Partea II. Proprietari și acte

Inscrieri privitoare la dreptul de proprietate și alte drepturi reale		Referințe
/		
Act Administrativ nr. TDP nr. 494-45331, din 11/10/1996 emis de CJSAPT DOLJ;		
B1	Intabulare, drept de PROPRIETATE, dobândit prin Reconstituire, cota actuala 1/1, cota initiala 1/1 1) MAROIU DUMITRU, Lipsa CNP. 2) MAROIU MARIN, Lipsa CNP.	A1

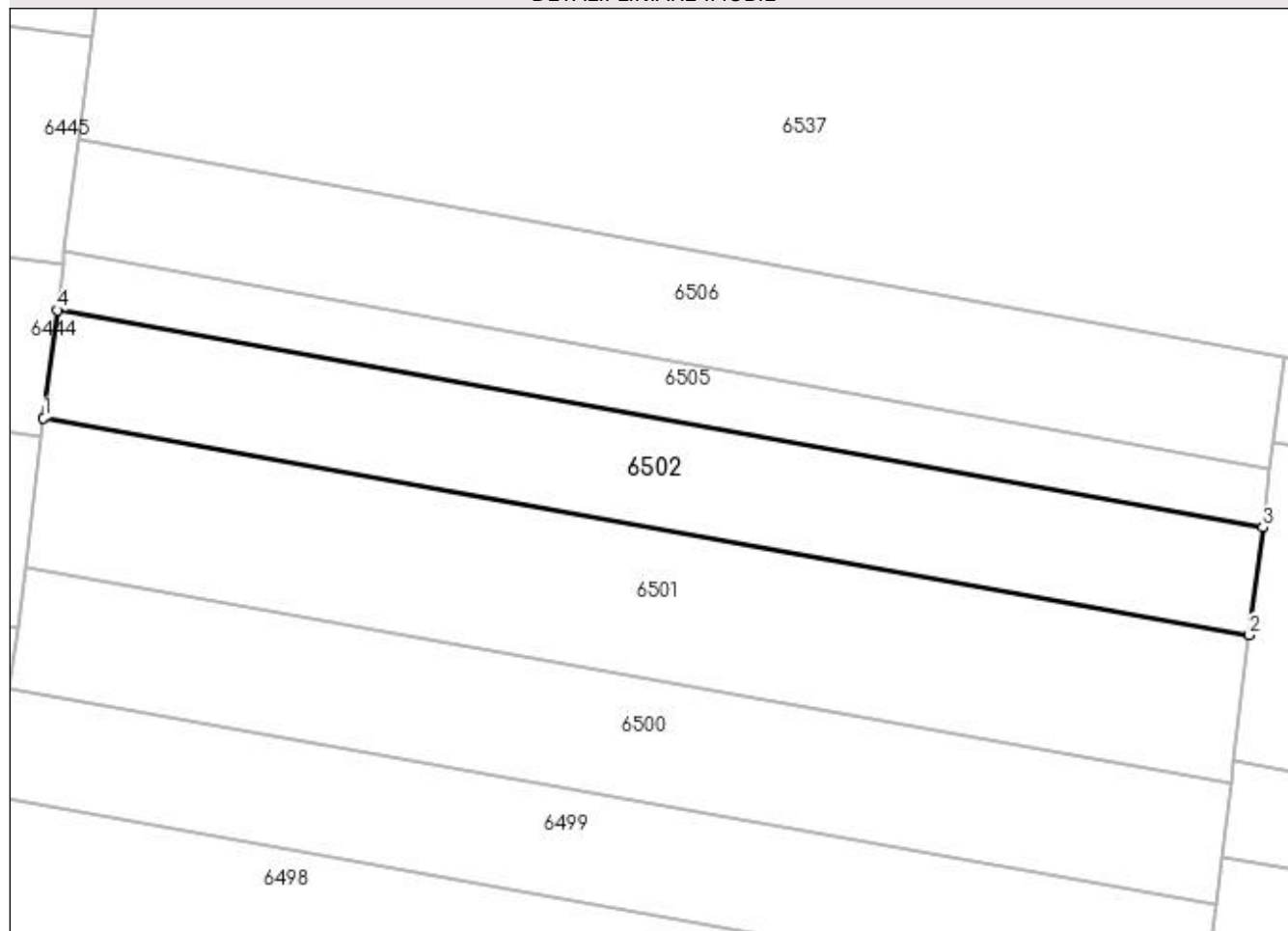
C. Partea III. SARCINI .

Inscrieri privind dezmembramintele dreptului de proprietate, drepturi reale de garanție și sarcini	Referințe
NU SUNT	

Anexa Nr. 1 La Partea I**Teren**

Nr cadastral	Suprafața (mp)*	Observații / Referințe
	960	

* Suprafața este determinată în planul de proiecție Stereo 70.

DETALII LINIARE IMOBIL**Date referitoare la teren**

Crt	Categorie folosință	Intra vilan	Suprafața (mp)	Tarla	Parcelă	Nr. topo	Observații / Referințe
1	arabil	NU	960	13	102	-	

Lungime Segmente

1) Valorile lungimilor segmentelor sunt obținute din proiecție în plan.

Punct început	X / Y	Punct sfârșit	X / Y	Lungime segment (** (m)
1	376.793,239 267.141,475	2	376.895,682 267.123,042	104.088
2	376.895,682 267.123,042	3	376.896,835 267.132,206	9.236
3	376.896,835 267.132,206	4	376.794,391 267.150,639	104.089
4	376.794,391 267.150,639	1	376.793,239 267.141,475	9.236

**** Lungimile segmentelor sunt determinate în planul de proiecție Stereo 70 și sunt rotunjite la 1 milimetru.**

***** Distanța dintre puncte este formată din segmente cumulate ce sunt mai mici decât valoarea 1 milimetru.**

**DATE DESPRE IMOBILUL NR. 6503**

Oficiul de Cadastru și Publicitate Imobiliară DOLJ
Biroul de Cadastru și Publicitate Imobiliară Craiova

A. Partea I. Descrierea imobilului

TEREN Extravilan

Adresa: Jud. Dolj, T 17 P 227

Nr. Crt	Nr cadastral Nr. topografic	Suprafața* (mp)	Observații / Referințe
A1	31308	1.999	Sector cadastral:23 Teren neimprejmuit;

B. Partea II. Proprietari și acte

Inscrieri privitoare la dreptul de proprietate și alte drepturi reale	Referințe
92903 / 06/08/2015	
Act Notarial nr. contract de vanzare nr 2244, din 30/07/2015 emis de BUDIANA IONUT RAZVAN;	
B1	A1
Intabulare, drept de PROPRIETATE, dobandit prin Conventie, cota actuala 1/1, cota initiala 1/1 1) AGROEXPERT INDUSTRY SRL, CIF:29142623	

C. Partea III. SARCINI .

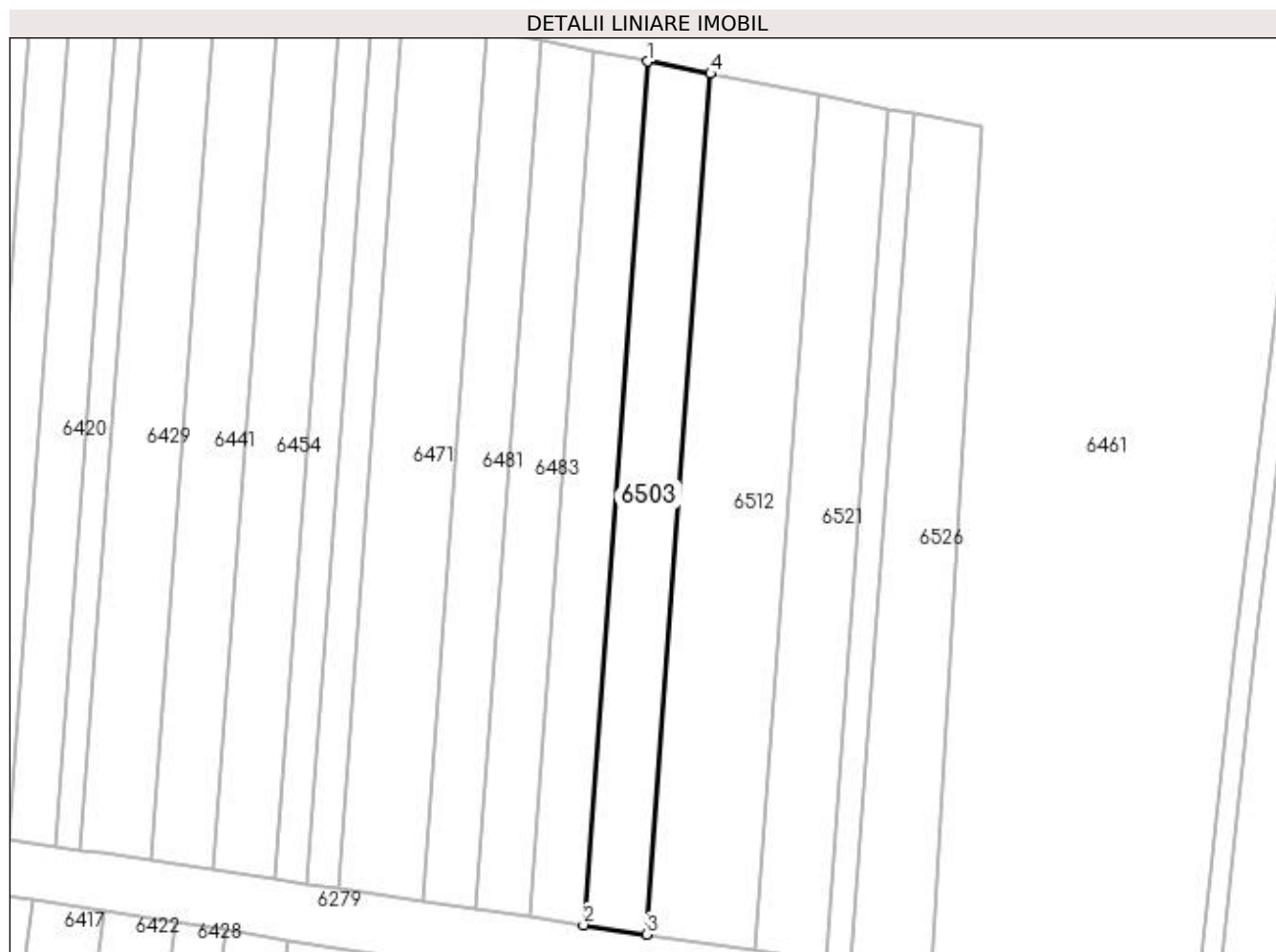
Inscrieri privind dezmembramintele dreptului de proprietate, drepturi reale de garanție și sarcini	Referințe
NU SUNT	

Anexa Nr. 1 La Partea I

Teren

Nr cadastral	Suprafața (mp)*	Observații / Referințe
31308	1.999	

* Suprafața este determinată în planul de proiecție Stereo 70.



Date referitoare la teren

Crt	Categorie folosință	Intra vilan	Suprafața (mp)	Tarla	Parcelă	Nr. topo	Observații / Referințe
1	arabil	NU	1.999	17	227	-	

Lungime Segmente

1) Valorile lungimilor segmentelor sunt obținute din proiecție în plan.

Punct început	X / Y	Punct sfârșit	X / Y	Lungime segment (** (m)
1	376.845,392 266.735,483	2	376.833,236 266.571,317	164.615
2	376.833,236 266.571,317	3	376.845,3 266.569,521	12.197
3	376.845,3 266.569,521	4	376.857,415 266.733,137	164.064
4	376.857,415 266.733,137	1	376.845,392 266.735,483	12.25

**** Lungimile segmentelor sunt determinate în planul de proiecție Stereo 70 și sunt rotunjite la 1 milimetru.**

***** Distanța dintre puncte este formată din segmente cumulate ce sunt mai mici decât valoarea 1 milimetru.**

**DATE DESPRE IMOBILUL NR. 6504**

Oficiul de Cadastru și Publicitate Imobiliară DOLJ
Biroul de Cadastru și Publicitate Imobiliară Craiova

A. Partea I. Descrierea imobilului

TEREN Extravilan

Adresa: Jud. Dolj, T7,P16

Nr. Crt	Nr cadastral Nr. topografic	Suprafața* (mp)	Observații / Referințe
A1		3.056	Sector cadastral:23 Teren neimprejmuit;

B. Partea II. Proprietari și acte

Inscrieri privitoare la dreptul de proprietate și alte drepturi reale	Referințe
/	
Act Administrativ nr. TDP nr. 1166-48659, din 29/10/1996 emis de CJSAPT DOLJ;	
B1	A1
Intabulare, drept de PROPRIETATE, dobândit prin Reconstituire, cota actuala 1/1, cota initiala 1/1 1) RĂSTEANU GHEORGHE, Lipsa CNP.	

C. Partea III. SARCINI .

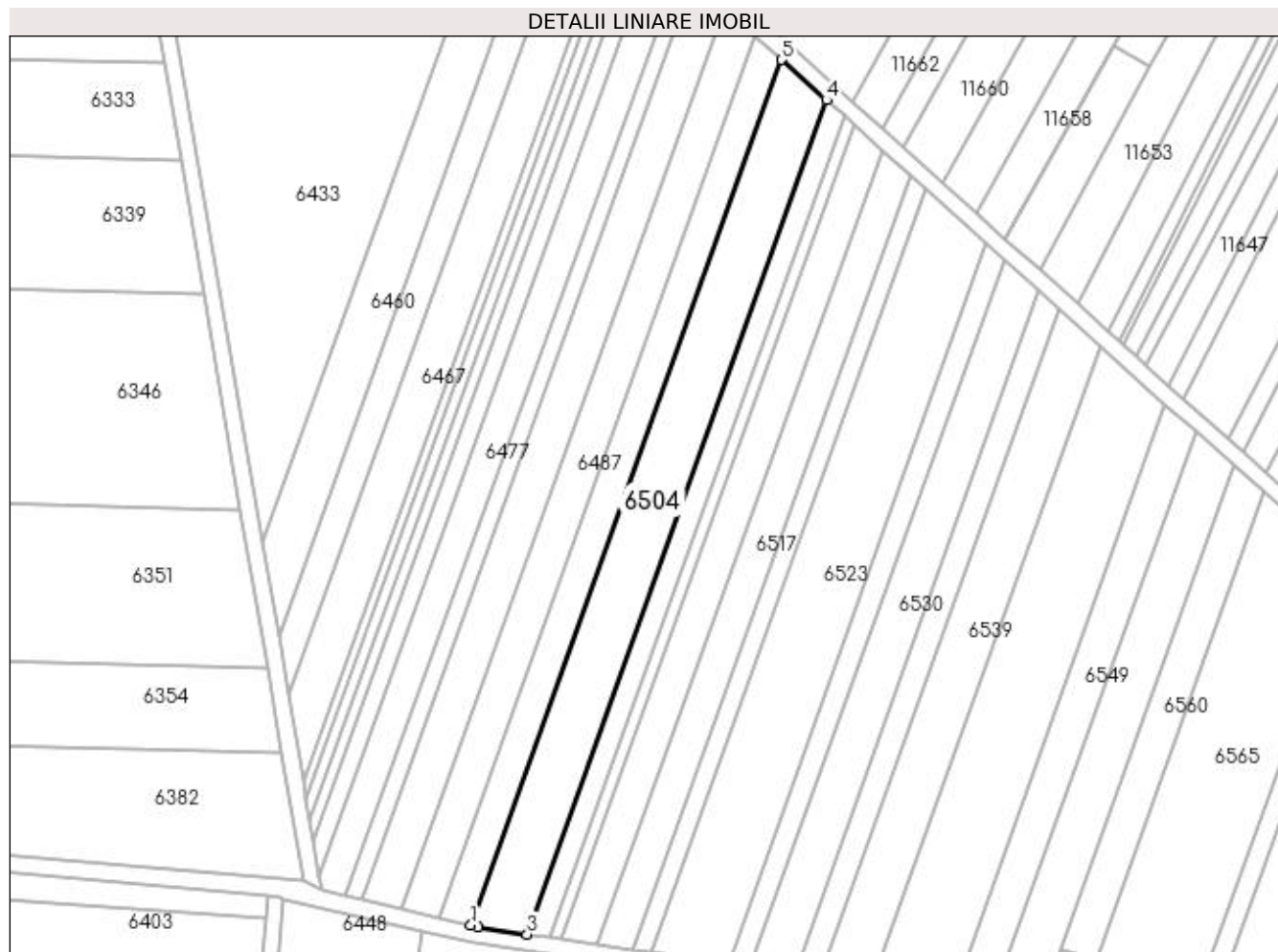
Inscrieri privind dezmembramintele dreptului de proprietate, drepturi reale de garanție și sarcini	Referințe
NU SUNT	

Anexa Nr. 1 La Partea I

Teren

Nr cadastral	Suprafața (mp)*	Observații / Referințe
	3.056	

* Suprafața este determinată în planul de proiecție Stereo 70.



Date referitoare la teren

Crt	Categorie folosință	Intra vilan	Suprafața (mp)	Tarla	Parcelă	Nr. topo	Observații / Referințe
1	arabil	NU	3.056	7	16	-	

Lungime Segmente

1) Valorile lungimilor segmentelor sunt obținute din proiecție în plan.

Punct început	X / Y	Punct sfârșit	X / Y	Lungime segment (** (m)
1	376.801,1 267.317,8	2	376.802,96 267.317,367	1.91
2	376.802,96 267.317,367	3	376.814,94 267.315,59	12.111
3	376.814,94 267.315,59	4	376.888,493 267.520,515	217.725
4	376.888,493 267.520,515	5	376.877,424 267.530,442	14.868
5	376.877,424 267.530,442	1	376.801,1 267.317,8	225.925

**** Lungimile segmentelor sunt determinate în planul de proiecție Stereo 70 și sunt rotunjite la 1 milimetru.**

***** Distanța dintre puncte este formată din segmente cumulate ce sunt mai mici decât valoarea 1 milimetru.**

**DATE DESPRE IMOBILUL NR. 6505**

Oficiul de Cadastru și Publicitate Imobiliară DOLJ
Biroul de Cadastru și Publicitate Imobiliară Craiova

A. Partea I. Descrierea imobilului

TEREN Extravilan

Adresa: Jud. Dolj, T13,P103

Nr. Crt	Nr cadastral Nr. topografic	Suprafața* (mp)	Observații / Referințe
A1		520	Sector cadastral:23 Teren neimprejmuit;

B. Partea II. Proprietari și acte

Inscrieri privitoare la dreptul de proprietate și alte drepturi reale	Referințe
/	
Act Administrativ nr. TDP nr. 497-45331, din 11/10/1996 emis de CJSAPT DOLJ;	
B1	A1
Intabulare, drept de PROPRIETATE, dobândit prin Reconstituire, cota actuala 1/1, cota initiala 1/1 1) BRĂȚAN ELENA , Lipsa CNP.	

C. Partea III. SARCINI .

Inscrieri privind dezmembramintele dreptului de proprietate, drepturi reale de garanție și sarcini	Referințe
NU SUNT	

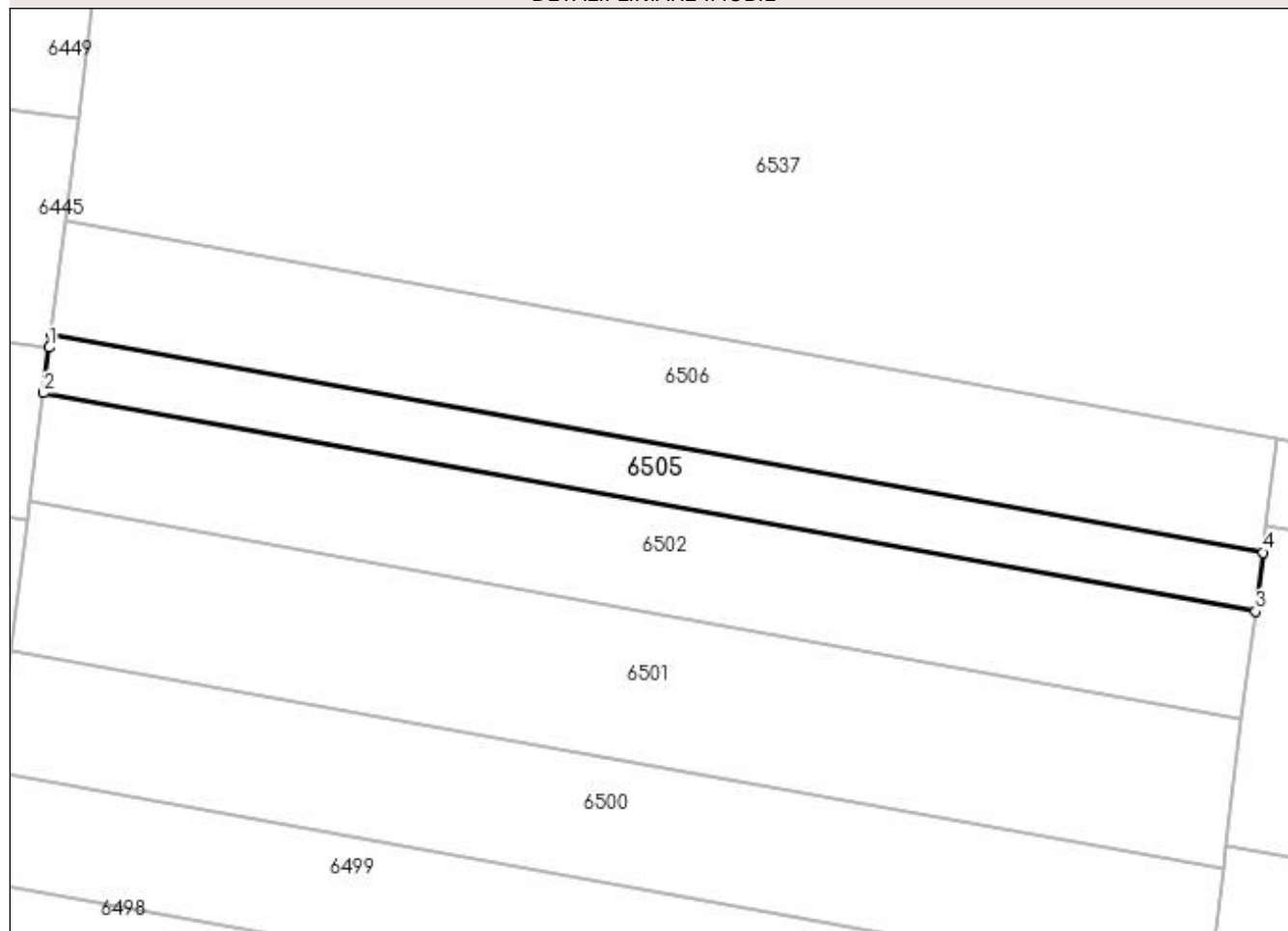
Anexa Nr. 1 La Partea I

Teren

Nr cadastral	Suprafața (mp)*	Observații / Referințe
	520	

* Suprafața este determinată în planul de proiecție Stereo 70.

DETALII LINIARE IMOBIL



Date referitoare la teren

Crt	Categorie folosință	Intravilan	Suprafața (mp)	Tarla	Parcelă	Nr. topo	Observații / Referințe
1	arabil	NU	520	13	103	-	

Lungime Segmente

1) Valorile lungimilor segmentelor sunt obținute din proiecție în plan.

Punct început	X / Y	Punct sfârșit	X / Y	Lungime segment (** (m)
1	376.794,874 267.154,474	2	376.794,391 267.150,639	3.865
2	376.794,391 267.150,639	3	376.896,835 267.132,206	104.089
3	376.896,835 267.132,206	4	376.897,459 267.137,17	5.003
4	376.897,459 267.137,17	5	376.795,016 267.155,603	104.088
5	376.795,016 267.155,603	1	376.794,874 267.154,474	1.138

**** Lungimile segmentelor sunt determinate în planul de proiecție Stereo 70 și sunt rotunjite la 1 milimetru.**

***** Distanța dintre puncte este formată din segmente cumulate ce sunt mai mici decât valoarea 1 milimetru.**

**DATE DESPRE IMOBILUL NR. 6506**

Oficiul de Cadastru și Publicitate Imobiliară DOLJ
Biroul de Cadastru și Publicitate Imobiliară Craiova

A. Partea I. Descrierea imobilului

TEREN Extravilan

Adresa: Jud. Dolj, T13,P104

Nr. Crt	Nr cadastral Nr. topografic	Suprafața* (mp)	Observații / Referințe
A1		1.000	Sector cadastral:23 Teren neimprejmuit;

B. Partea II. Proprietari și acte

Inscrieri privitoare la dreptul de proprietate și alte drepturi reale	Referințe
/	
Act Administrativ nr. TDP nr. 371-44327, din 18/07/1996 emis de CJS DAPT DOLJ;	
B1	A1
Intabulare, drept de PROPRIETATE, dobandit prin Reconstituire, cota actuala 1/1, cota initiala 1/1 1) STIBU EUGENIA, Lipsa CNP.	

C. Partea III. SARCINI .

Inscrieri privind dezmembramintele dreptului de proprietate, drepturi reale de garanție și sarcini	Referințe
NU SUNT	

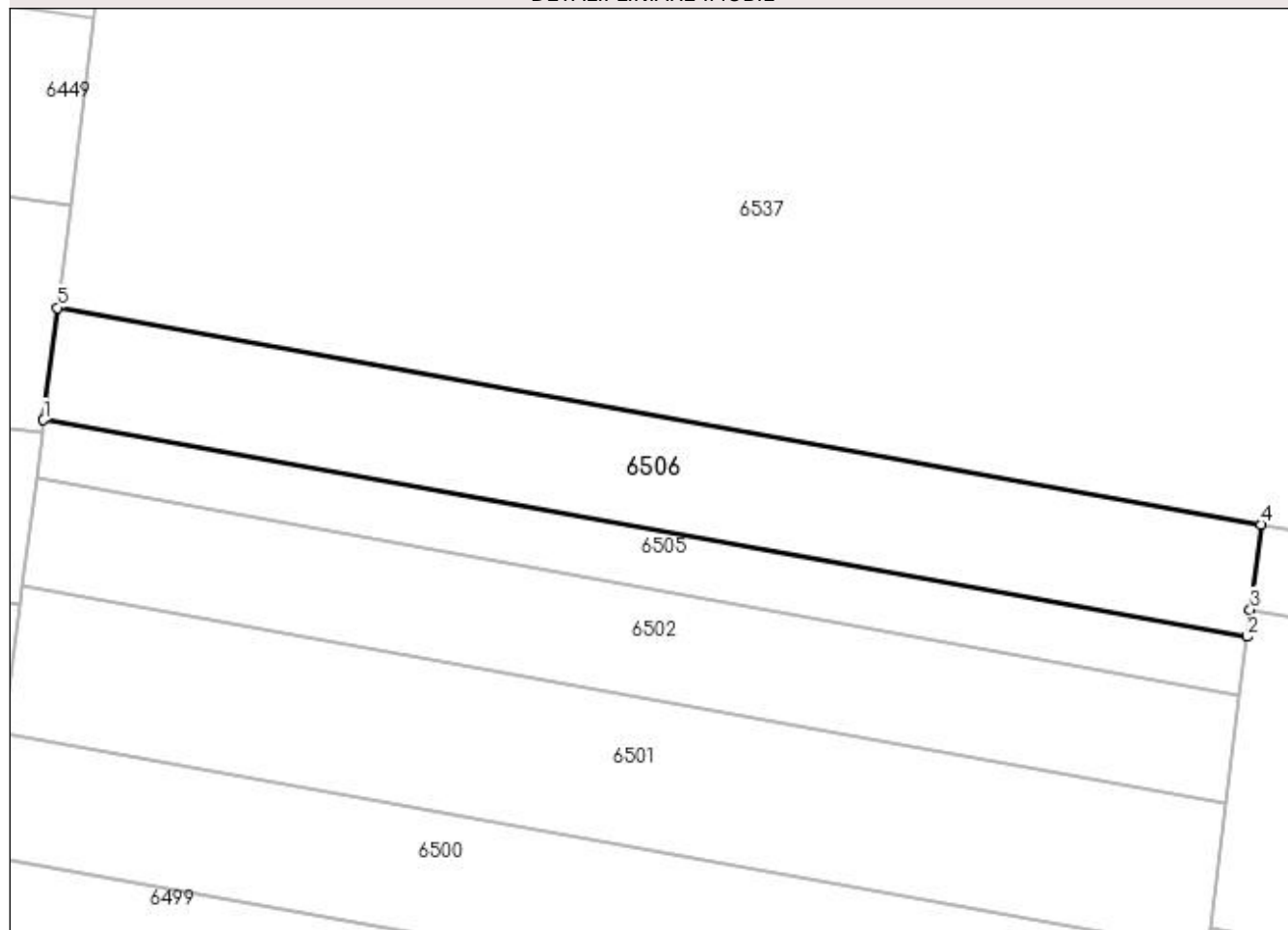
Anexa Nr. 1 La Partea I

Teren

Nr cadastral	Suprafața (mp)*	Observații / Referințe
	1.000	

* Suprafața este determinată în planul de proiecție Stereo 70.

DETALII LINIARE IMOBIL



Date referitoare la teren

Crt	Categorie folosință	Intra vilan	Suprafața (mp)	Tarla	Parcelă	Nr. topo	Observații / Referințe
1	arabil	NU	1.000	13	104	-	

Lungime Segmente

1) Valorile lungimilor segmentelor sunt obținute din proiecție în plan.

Punct început	X / Y	Punct sfârșit	X / Y	Lungime segment (** (m)
1	376.795,016 267.155,603	2	376.897,459 267.137,17	104.088
2	376.897,459 267.137,17	3	376.897,751 267.139,489	2.337
3	376.897,751 267.139,489	4	376.898,659 267.146,714	7.282
4	376.898,659 267.146,714	5	376.796,216 267.165,147	104.088
5	376.796,216 267.165,147	1	376.795,016 267.155,603	9.619

**** Lungimile segmentelor sunt determinate în planul de proiecție Stereo 70 și sunt rotunjite la 1 milimetru.**

***** Distanța dintre puncte este formată din segmente cumulate ce sunt mai mici decât valoarea 1 milimetru.**

**DATE DESPRE IMOBILUL NR. 6507**

Oficiul de Cadastru și Publicitate Imobiliară DOLJ
Biroul de Cadastru și Publicitate Imobiliară Craiova

A. Partea I. Descrierea imobilului

TEREN Extravilan

Adresa: Jud. Dolj, T13,P88

Nr. Crt	Nr cadastral Nr. topografic	Suprafața* (mp)	Observații / Referințe
A1		700	Sector cadastral:23 Teren neimprejmuit;

B. Partea II. Proprietari și acte

Inscrieri privitoare la dreptul de proprietate și alte drepturi reale	Referințe
/	
Act Administrativ nr. TDP nr. 380-44327, din 22/07/1996 emis de CJSAPT DOLJ;	
B1	A1
Intabulare, drept de PROPRIETATE, dobândit prin Reconstituire, cota actuala 1/1, cota initiala 1/1 1) ZOFEI ELENA, Lipsa CNP.	

C. Partea III. SARCINI .

Inscrieri privind dezmembramintele dreptului de proprietate, drepturi reale de garanție și sarcini	Referințe
NU SUNT	

Anexa Nr. 1 La Partea I

Teren

Nr cadastral	Suprafața (mp)*	Observații / Referințe
	700	

* Suprafața este determinată în planul de proiecție Stereo 70.



Date referitoare la teren

Crt	Categorie folosință	Intra vilan	Suprafața (mp)	Tarla	Parcelă	Nr. topo	Observații / Referințe
1	arabil	NU	700	13	88	-	

Lungime Segmente

1) Valorile lungimilor segmentelor sunt obținute din proiecție în plan.

Punct început	X / Y	Punct sfârșit	X / Y	Lungime segment (** (m)
1	376.836,953 266.975,328	2	376.848,844 266.972,933	12.13
2	376.848,844 266.972,933	3	376.860,155 267.029,649	57.833
3	376.860,155 267.029,649	4	376.848,215 267.031,797	12.132
4	376.848,215 267.031,797	1	376.836,953 266.975,328	57.581

**** Lungimile segmentelor sunt determinate în planul de proiecție Stereo 70 și sunt rotunjite la 1 milimetru.**

***** Distanța dintre puncte este formată din segmente cumulate ce sunt mai mici decât valoarea 1 milimetru.**

**DATE DESPRE IMOBILUL NR. 6508**

Oficiul de Cadastru și Publicitate Imobiliară DOLJ
Biroul de Cadastru și Publicitate Imobiliară Craiova

A. Partea I. Descrierea imobilului

TEREN Extravilan

Adresa: Jud. Dolj, T7,P17

Nr. Crt	Nr cadastral Nr. topografic	Suprafața* (mp)	Observații / Referințe
A1		1.188	Sector cadastral:23 Teren neimprejmuit;

B. Partea II. Proprietari și acte

Inscrieri privitoare la dreptul de proprietate și alte drepturi reale		Referințe
/		
Act Administrativ nr. TDP nr. 404-45331, din 07/10/1996 emis de CJSAPT DOLJ;		
B1	Intabulare, drept de PROPRIETATE, dobândit prin Reconstituire, cota actuala 1/1, cota initiala 1/1 1) BRĂȚAN ION , Lipsa CNP.	A1

C. Partea III. SARCINI .

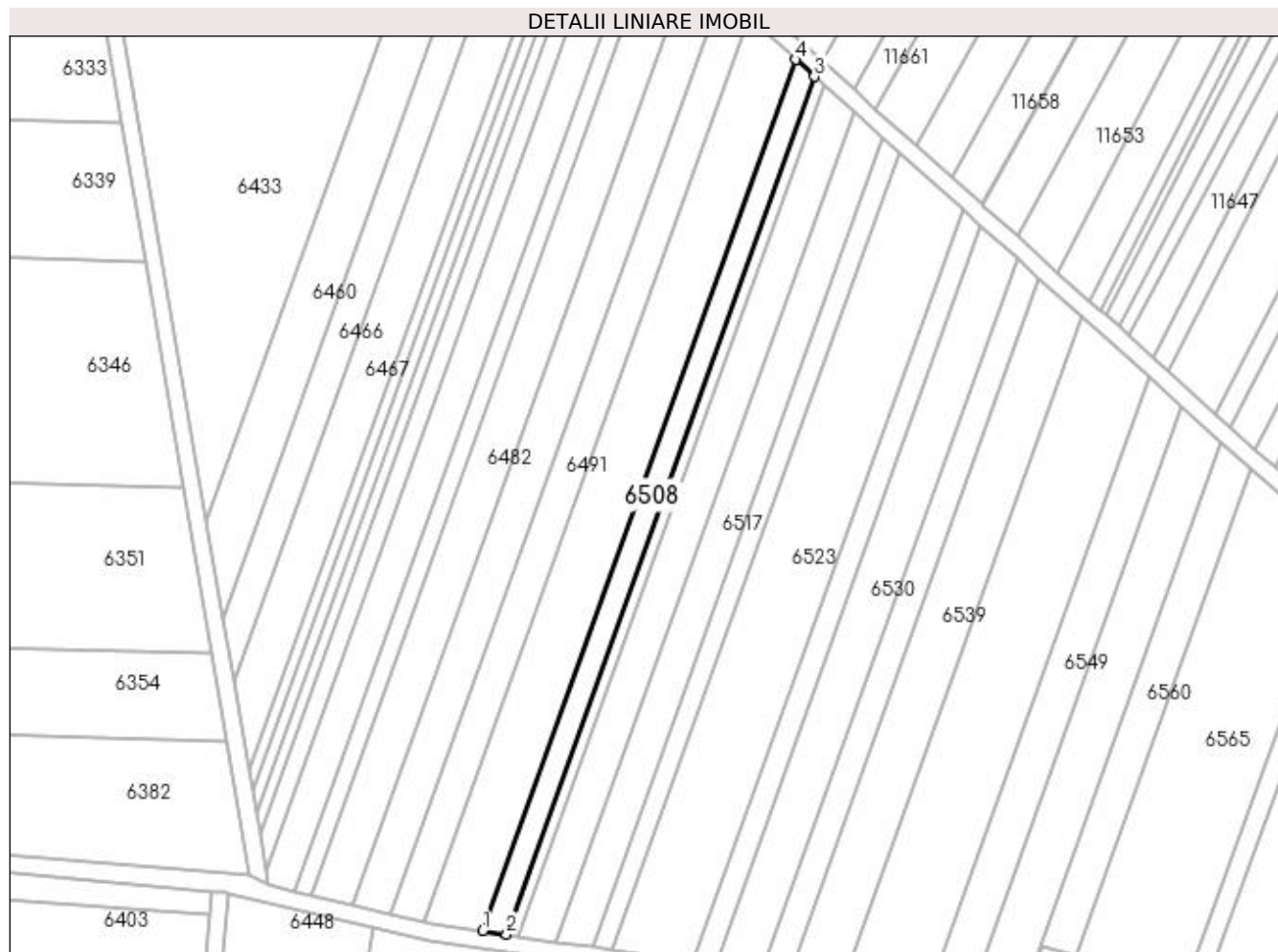
Inscrieri privind dezmembramintele dreptului de proprietate, drepturi reale de garanție și sarcini	Referințe
NU SUNT	

Anexa Nr. 1 La Partea I

Teren

Nr cadastral	Suprafața (mp)*	Observații / Referințe
	1.188	

* Suprafața este determinată în planul de proiecție Stereo 70.



Date referitoare la teren

Crt	Categorie folosință	Intravilan	Suprafața (mp)	Tarla	Parcelă	Nr. topo	Observații / Referințe
1	arabil	NU	1.188	7	17	-	

Lungime Segmente

1) Valorile lungimilor segmentelor sunt obținute din proiecție în plan.

Punct început	X / Y	Punct sfârșit	X / Y	Lungime segment (** (m)
1	376.814,94 267.315,59	2	376.820,486 267.314,768	5.607
2	376.820,486 267.314,768	3	376.892,913 267.516,552	214.389
3	376.892,913 267.516,552	4	376.888,493 267.520,515	5.936
4	376.888,493 267.520,515	1	376.814,94 267.315,59	217.725

**** Lungimile segmentelor sunt determinate în planul de proiecție Stereo 70 și sunt rotunjite la 1 milimetru.**

***** Distanța dintre puncte este formată din segmente cumulate ce sunt mai mici decât valoarea 1 milimetru.**

**DATE DESPRE IMOBILUL NR. 6509**

Oficiul de Cadastru și Publicitate Imobiliară DOLJ
 Biroul de Cadastru și Publicitate Imobiliară Craiova

A. Partea I. Descrierea imobilului

TEREN Extravilan

Adresa: Jud. Dolj, T17,P236,237

Nr. Crt	Nr cadastral Nr. topografic	Suprafața* (mp)	Observații / Referințe
A1		3.080	Sector cadastral:23 Teren neimprejmuit;

B. Partea II. Proprietari și acte

Inscrieri privitoare la dreptul de proprietate și alte drepturi reale	Referințe
/	
Act Administrativ nr. TDP nr. 262-14988, din 18/04/1996 emis de CJSAPT DOLJ;	
B1	A1
Intabulare, drept de PROPRIETATE, dobandit prin Reconstituire, cota actuala 1/1, cota initiala 1/1 1) IACOB NICOLAE, Lipsa CNP.	

C. Partea III. SARCINI .

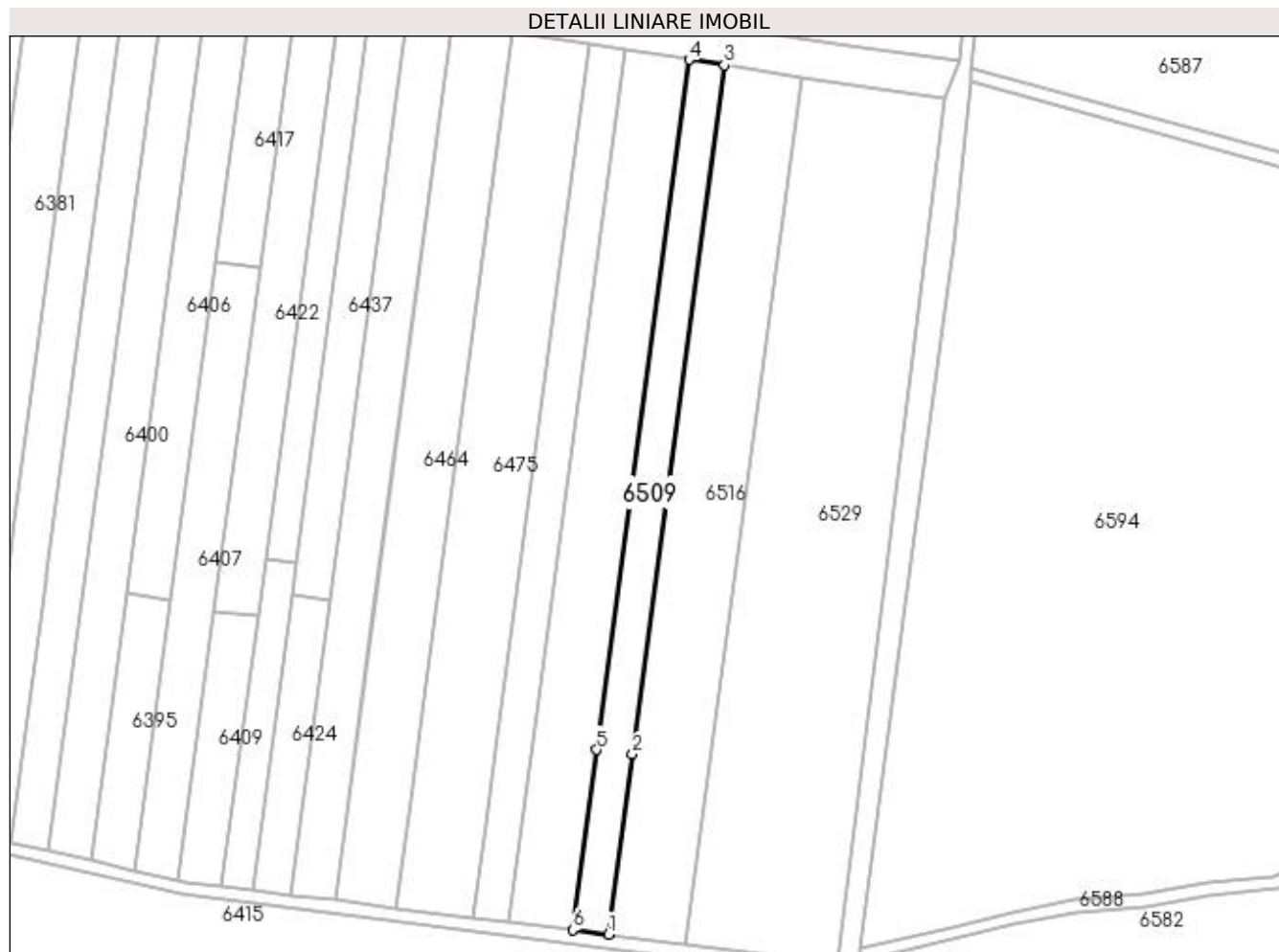
Inscrieri privind dezmembramintele dreptului de proprietate, drepturi reale de garanție și sarcini	Referințe
NU SUNT	

Anexa Nr. 1 La Partea I

Teren

Nr cadastral	Suprafața (mp)*	Observații / Referințe
	3.080	

* Suprafața este determinată în planul de proiecție Stereo 70.



Date referitoare la teren

Crt	Categorie folosință	Intra vilan	Suprafața (mp)	Tarla	Parcelă	Nr. topo	Observații / Referințe
1	arabil	NU	638	17	237	-	
1	arabil	NU	2.442	17	236	-	

Lungime Segmente

1) Valorile lungimilor segmentelor sunt obținute din proiecție în plan.

Punct început	X / Y	Punct sfârșit	X / Y	Lungime segment (** (m)
1	376.839,833 266.280,969	2	376.847,369 266.337,378	56.91
2	376.847,369 266.337,378	3	376.876,193 266.553,104	217.643
3	376.876,193 266.553,104	4	376.865,111 266.554,819	11.214
4	376.865,111 266.554,819	5	376.836,244 266.338,763	217.976

Punct început	X / Y	Punct sfârșit	X / Y	Lungime segment (** (m)
5	376.836,244 266.338,763	6	376.828,707 266.282,354	56.91
6	376.828,707 266.282,354	1	376.839,833 266.280,969	11.212

** Lungimile segmentelor sunt determinate în planul de proiecție Stereo 70 și sunt rotunjite la 1 milimetru.

*** Distanța dintre puncte este formată din segmente cumulate ce sunt mai mici decât valoarea 1 milimetru.



DATE DESPRE IMOBILUL NR. 6510

Oficiul de Cadastru și Publicitate Imobiliară DOLJ
Biroul de Cadastru și Publicitate Imobiliară Craiova

A. Partea I. Descrierea imobilului

TEREN Extravilan

Adresa: Jud. Dolj, T7,P18

Nr. Crt	Nr cadastral Nr. topografic	Suprafața* (mp)	Observații / Referințe
A1		606	Sector cadastral:23 Teren neimprejmuit;

B. Partea II. Proprietari și acte

Inscrieri privitoare la dreptul de proprietate și alte drepturi reale	Referințe
/	
Act Administrativ nr. TDP nr. 253-14988, din 18/04/1996 emis de CJSAPT DOLJ;	
B1	A1
Intabulare, drept de PROPRIETATE, dobandit prin Reconstituire, cota actuala 1/1, cota initiala 1/1 1) BARALIU MARIA , Lipsa CNP.	

C. Partea III. SARCINI .

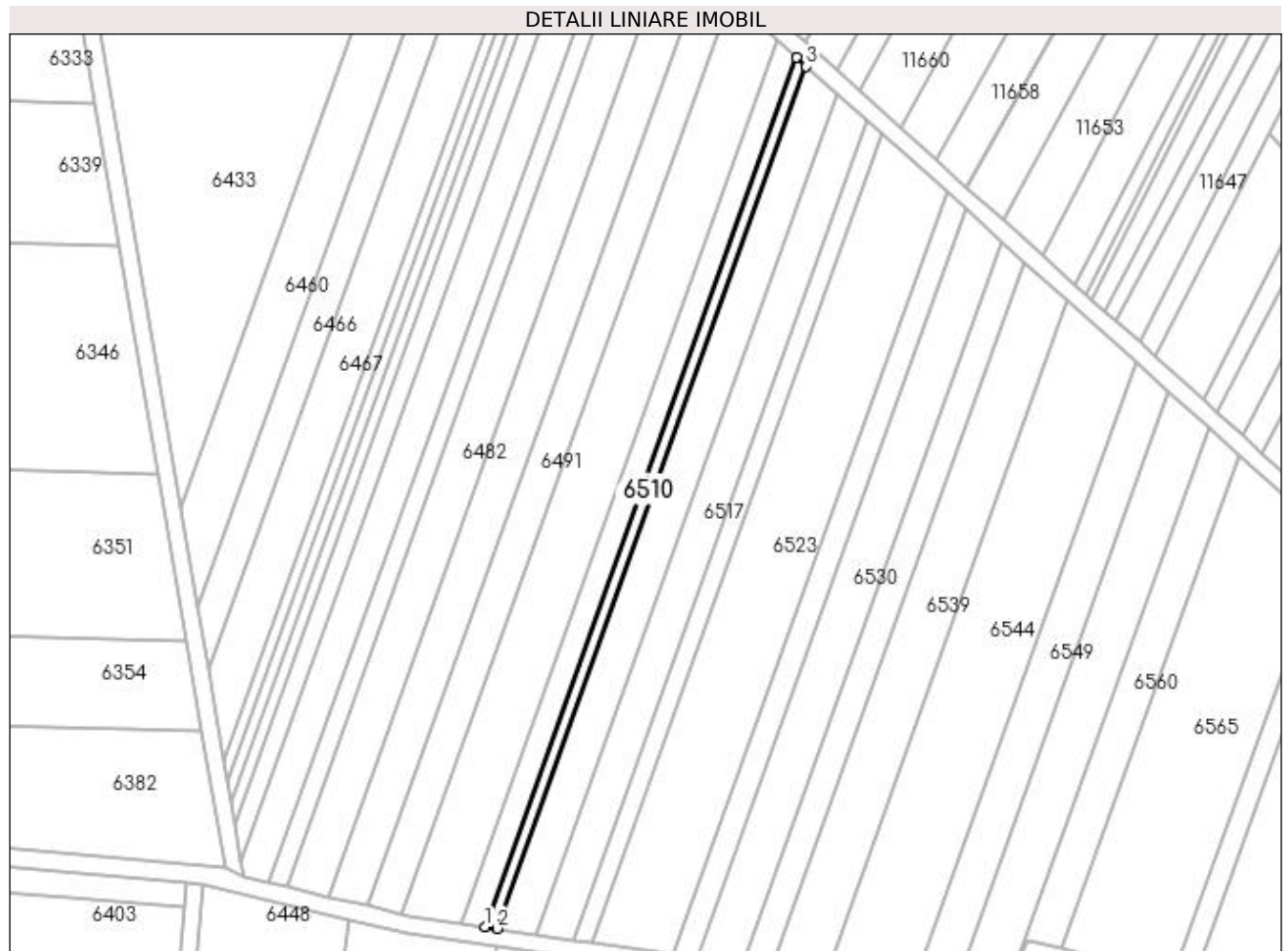
Inscrieri privind dezmembramintele dreptului de proprietate, drepturi reale de garanție și sarcini	Referințe
NU SUNT	

Anexa Nr. 1 La Partea I

Teren

Nr cadastral	Suprafața (mp)*	Observații / Referințe
	606	

* Suprafața este determinată în planul de proiecție Stereo 70.



Date referitoare la teren

Crt	Categorie folosință	Intravilan	Suprafața (mp)	Tarla	Parcelă	Nr. topo	Observații / Referințe
1	arabil	NU	606	7	18	-	

Lungime Segmente

1) Valorile lungimilor segmentelor sunt obținute din proiecție în plan.

Punct început	X / Y	Punct sfârșit	X / Y	Lungime segment (** (m)
1	376.820,486 267.314,768	2	376.823,35 267.314,343	2.895
2	376.823,35 267.314,343	3	376.895,194 267.514,506	212.666
3	376.895,194 267.514,506	4	376.892,913 267.516,552	3.064
4	376.892,913 267.516,552	1	376.820,486 267.314,768	214.389

**** Lungimile segmentelor sunt determinate în planul de proiecție Stereo 70 și sunt rotunjite la 1 milimetru.**

***** Distanța dintre puncte este formată din segmente cumulate ce sunt mai mici decât valoarea 1 milimetru.**

**DATE DESPRE IMOBILUL NR. 6511**

Oficiul de Cadastru și Publicitate Imobiliară DOLJ
Biroul de Cadastru și Publicitate Imobiliară Craiova

A. Partea I. Descrierea imobilului

TEREN Extravilan

Adresa: Jud. Dolj, T13,P89

Nr. Crt	Nr cadastral Nr. topografic	Suprafața* (mp)	Observații / Referințe
A1		700	Sector cadastral:23 Teren neimprejmuit;

B. Partea II. Proprietari și acte

Inscrieri privitoare la dreptul de proprietate și alte drepturi reale	Referințe
/	
Act Administrativ nr. TDP nr. 363-44327, din 17/07/1996 emis de CJSAPT DOLJ;	
B1	A1
Intabulare, drept de PROPRIETATE, dobândit prin Reconstituire, cota actuala 1/1, cota initiala 1/1 1) BIRSANU GHEORGHE, Lipsa CNP.	

C. Partea III. SARCINI .

Inscrieri privind dezmembramintele dreptului de proprietate, drepturi reale de garanție și sarcini	Referințe
NU SUNT	

Anexa Nr. 1 La Partea I

Teren

Nr cadastral	Suprafața (mp)*	Observații / Referințe
	700	

* Suprafața este determinată în planul de proiecție Stereo 70.



Date referitoare la teren

Crt	Categorie folosință	Intra vilan	Suprafața (mp)	Tarla	Parcelă	Nr. topo	Observații / Referințe
1	arabil	NU	700	13	89	-	

Lungime Segmente

1) Valorile lungimilor segmentelor sunt obținute din proiecție în plan.

Punct început	X / Y	Punct sfârșit	X / Y	Lungime segment (** (m)
1	376.848,844 266.972,933	2	376.860,684 266.970,548	12.078
2	376.860,684 266.970,548	3	376.872,044 267.027,509	58.083
3	376.872,044 267.027,509	4	376.860,155 267.029,649	12.08
4	376.860,155 267.029,649	1	376.848,844 266.972,933	57.833

**** Lungimile segmentelor sunt determinate în planul de proiecție Stereo 70 și sunt rotunjite la 1 milimetru.**

***** Distanța dintre puncte este formată din segmente cumulate ce sunt mai mici decât valoarea 1 milimetru.**

**DATE DESPRE IMOBILUL NR. 6512**

Oficiul de Cadastru și Publicitate Imobiliară DOLJ
Biroul de Cadastru și Publicitate Imobiliară Craiova

A. Partea I. Descrierea imobilului

TEREN Extravilan

Adresa: Jud. Dolj, T17,P232

Nr. Crt	Nr cadastral Nr. topografic	Suprafața* (mp)	Observații / Referințe
A1		3.400	Sector cadastral:23 Teren neimprejmuit;

B. Partea II. Proprietari și acte

Inscrieri privitoare la dreptul de proprietate și alte drepturi reale	Referințe
/	
Act Administrativ nr. TDP nr. 892-44709, din 08/10/1996 emis de CJSAPT DOLJ;	
B1	A1
Intabulare, drept de PROPRIETATE, dobândit prin Reconstituire, cota actuala 1/1, cota initiala 1/1 1) BALACI EUFROSINA , Lipsa CNP.	

C. Partea III. SARCINI .


Inscrieri privind dezmembramintele dreptului de proprietate, drepturi reale de garanție și sarcini	Referințe
NU SUNT	

Anexa Nr. 1 La Partea I

Teren

Nr cadastral	Suprafața (mp)*	Observații / Referințe
	3.400	

* Suprafața este determinată în planul de proiecție Stereo 70.



Date referitoare la teren

Crt	Categorie folosință	Intra vilan	Suprafața (mp)	Tarla	Parcelă	Nr. topo	Observații / Referințe
1	arabil	NU	3.400	17	232	-	

Lungime Segmente

1) Valorile lungimilor segmentelor sunt obținute din proiecție în plan.

Punct început	X / Y	Punct sfârșit	X / Y	Lungime segment (** (m)
1	376.857,415 266.733,137	2	376.845,3 266.569,521	164.064
2	376.845,3 266.569,521	3	376.865,913 266.566,451	20.84
3	376.865,913 266.566,451	4	376.877,959 266.729,127	163.121
4	376.877,959 266.729,127	1	376.857,415 266.733,137	20.932

**** Lungimile segmentelor sunt determinate în planul de proiecție Stereo 70 și sunt rotunjite la 1 milimetru.**

***** Distanța dintre puncte este formată din segmente cumulate ce sunt mai mici decât valoarea 1 milimetru.**

**DATE DESPRE IMOBILUL NR. 6513**

Oficiul de Cadastru și Publicitate Imobiliară DOLJ
Biroul de Cadastru și Publicitate Imobiliară Craiova

A. Partea I. Descrierea imobilului

TEREN Extravilan

Adresa: Jud. Dolj, T,P421

Nr. Crt	Nr cadastral Nr. topografic	Suprafața* (mp)	Observații / Referințe
A1		15.428	Sector cadastral:23 Teren neimprejmuit;

B. Partea II. Proprietari și acte

Inscrieri privitoare la dreptul de proprietate și alte drepturi reale		Referințe
/		
Act Normativ nr. 7, din 13/03/1996 emis de PARLAMENTUL ROMÂNIEI;		
B1	Inscrierea provizorie, drept de PROPRIETATE, dobandit prin Lege, cota actuala 1/1, cota initiala 1/1 1) NEIDENTIFICAT NEIDENTIFICAT, neidentificat	A1

C. Partea III. SARCINI .

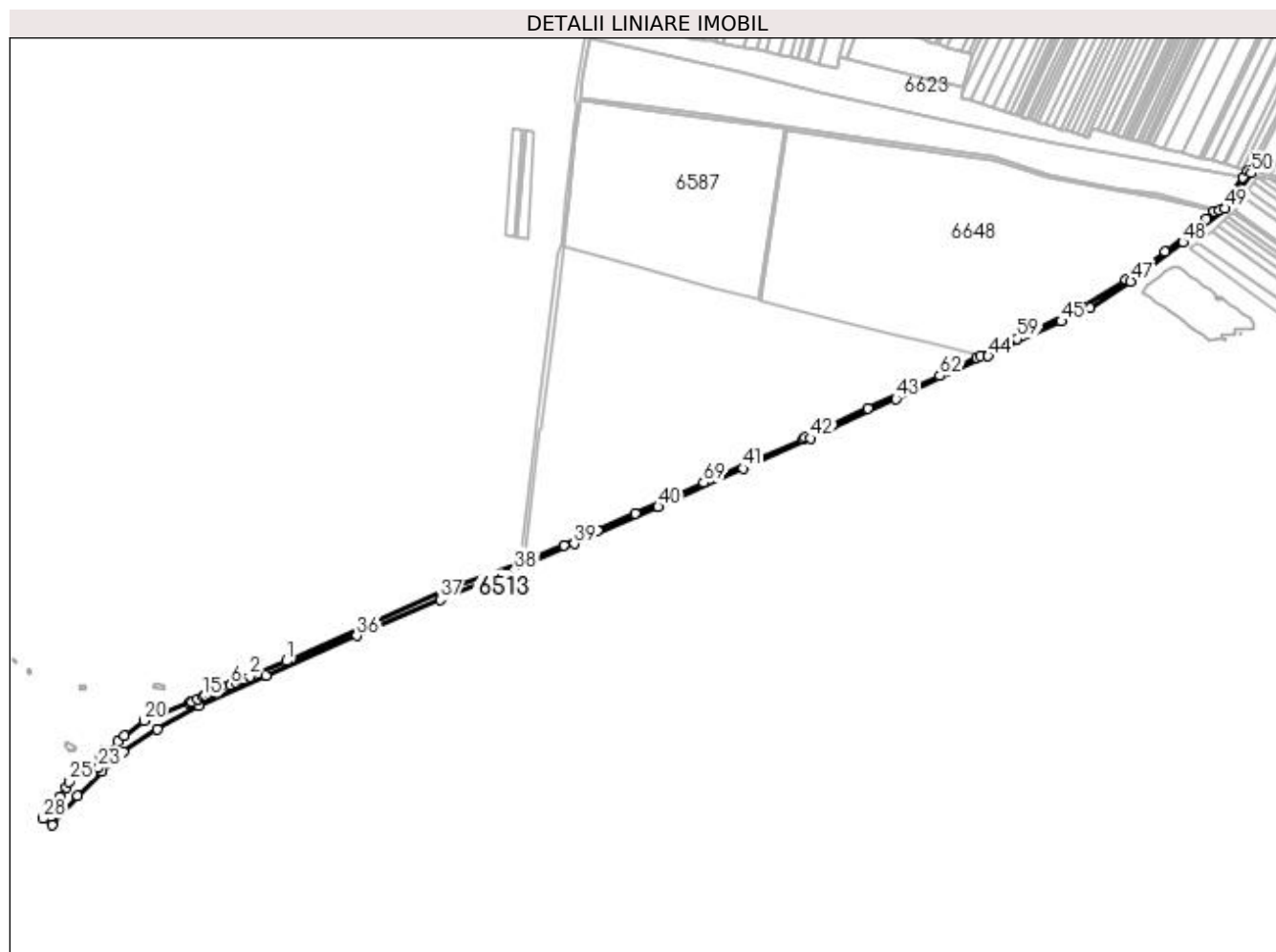
Inscrieri privind dezmembramintele dreptului de proprietate, drepturi reale de garanție și sarcini	Referințe
NU SUNT	

Anexa Nr. 1 La Partea I

Teren

Nr cadastral	Suprafața (mp)*	Observații / Referințe
	15.428	

* Suprafața este determinată în planul de proiecție Stereo 70.



Date referitoare la teren

Crt	Categorie folosință	Intra vilan	Suprafața (mp)	Tarla	Parcelă	Nr. topo	Observații / Referințe
1	drum	NU	15.428	-	421	-	

Lungime Segmente

1) Valorile lungimilor segmentelor sunt obținute din proiecție în plan.

Punct început	X / Y	Punct sfârșit	X / Y	Lungime segment	Punct început	X / Y	Punct sfârșit	X / Y	Lungime segment	Punct început	X / Y	Punct sfârșit	X / Y	Lungime segment
1	376.536,558 265.926,461	2	376.480,721 265.902,71	60.679	2	376.480,721 265.902,71	3	376.471,615 265.898,836	9.896	3	376.471,615 265.898,836	4	376.467,138 265.896,932	4.865
4	376.467,138 265.896,932	5	376.460,514 265.894,114	7.199	5	376.460,514 265.894,114	6	376.451,705 265.890,367	9.573	6	376.451,705 265.890,367	7	376.447,351 265.888,515	4.732
7	376.447,351 265.888,515	8	376.442,185 265.886,318	5.614	8	376.442,185 265.886,318	9	376.437,757 265.884,434	4.812	9	376.437,757 265.884,434	10	376.433,29 265.882,534	4.854
10	376.433,29 265.882,534	11	376.428,867 265.880,653	4.806	11	376.428,867 265.880,653	12	376.424,439 265.878,769	4.812	12	376.424,439 265.878,769	13	376.420,055 265.876,904	4.764
13	376.420,055 265.876,904	14	376.414,095 265.874,369	6.477	14	376.414,095 265.874,369	15	376.410,071 265.872,657	4.373	15	376.410,071 265.872,657	16	376.401,516 265.869,018	9.297
16	376.401,516 265.869,018	17	376.393,135 265.865,453	9.108	17	376.393,135 265.865,453	18	376.391,777 265.864,876	1.475	18	376.391,777 265.864,876	19	376.389,434 265.863,937	2.524

Punct început	X / Y	Punct sfârșit	X / Y	Lungime segment	Punct început	X / Y	Punct sfârșit	X / Y	Lungime segment	Punct început	X / Y	Punct sfârșit	X / Y	Lungime segment
19	376.389,434 265.863,937	20	376.321,526 265.836,746	73.149	20	376.321,526 265.836,746	21	376.292,058 265.813,563	37.494	21	376.292,058 265.813,563	22	376.282,334 265.805,913	12.372
22	376.282,334 265.805,913	23	376.252,956 265.765,49	49.971	23	376.252,956 265.765,49	24	376.232,674 265.757,062	21.963	24	376.232,674 265.757,062	25	376.208,78 265.744,95	26.789
25	376.208,78 265.744,95	26	376.204,2 265.735,97	10.081	26	376.204,2 265.735,97	27	376.194,53 265.722,08	16.925	27	376.194,53 265.722,08	28	376.169,55 265.689,06	41.404
28	376.169,55 265.689,06	29	376.183,409 265.679,012	17.118	29	376.183,409 265.679,012	30	376.221,068 265.724,004	58.673	30	376.221,068 265.724,004	31	376.258,267 265.760,898	52.392
31	376.258,267 265.760,898	32	376.289,978 265.789,865	42.95	32	376.289,978 265.789,865	33	376.341,66 265.823,405	61.611	33	376.341,66 265.823,405	34	376.404,167 265.859,08	71.971
34	376.404,167 265.859,08	35	376.505,702 265.904,969	111.423	35	376.505,702 265.904,969	36	376.642,455 265.964,426	149.119	36	376.642,455 265.964,426	37	376.767,773 266.019,158	136.749
37	376.767,773 266.019,158	38	376.879,98 266.063,522	120.659	38	376.879,98 266.063,522	39	376.969,624 266.103,008	97.955	39	376.969,624 266.103,008	40	377.096,009 266.158,502	138.032
40	377.096,009 266.158,502	41	377.224,224 266.216,587	140.758	41	377.224,224 266.216,587	42	377.326,217 266.261,867	111.592	42	377.326,217 266.261,867	43	377.454,432 266.321,477	141.395
43	377.454,432 266.321,477	44	377.593,471 266.385,661	153.139	44	377.593,471 266.385,661	45	377.703,392 266.438,105	121.791	45	377.703,392 266.438,105	46	377.746,384 266.458,382	47.534
46	377.746,384 266.458,382	47	377.808,281 266.498,173	73.584	47	377.808,281 266.498,173	48	377.886,643 266.556,868	97.907	48	377.886,643 266.556,868	49	377.950,37 266.607,94	81.667
49	377.950,37 266.607,94	50	377.989,503 266.661,22	66.107	50	377.989,503 266.661,22	51	377.984,29 266.665,174	6.543	51	377.984,29 266.665,174	52	377.976,533 266.655,167	12.661
52	377.976,533 266.655,167	53	377.942,141 266.605,573	60.352	53	377.942,141 266.605,573	54	377.933,998 266.603,163	8.492	54	377.933,998 266.603,163	55	377.922,141 266.591,779	16.437
55	377.922,141 266.591,779	56	377.859,297 266.543,194	79.435	56	377.859,297 266.543,194	57	377.800,891 266.500,072	72.6	57	377.800,891 266.500,072	58	377.737,127 266.460,16	75.225
58	377.737,127 266.460,16	59	377.637,153 266.411,757	111.075	59	377.637,153 266.411,757	60	377.581,666 266.385,853	61.236	60	377.581,666 266.385,853	61	377.576,692 266.382,758	5.858
61	377.576,692 266.382,758	62	377.520,489 266.356,19	62.166	62	377.520,489 266.356,19	63	377.463,318 266.329,754	62.987	63	377.463,318 266.329,754	64	377.412,02 266.306,9	56.159
64	377.412,02 266.306,9	65	377.358,444 266.281,461	59.309	65	377.358,444 266.281,461	66	377.318,092 266.263,126	44.322	66	377.318,092 266.263,126	67	377.314,911 266.260,701	4.0
67	377.314,911 266.260,701	68	377.228,343 266.222,815	94.495	68	377.228,343 266.222,815	69	377.164,567 266.194,913	69.612	69	377.164,567 266.194,913	70	377.116,056 266.172,691	53.359
70	377.116,056 266.172,691	71	377.061,617 266.148,498	59.573	71	377.061,617 266.148,498	72	377.004,685 266.123,378	62.228	72	377.004,685 266.123,378	73	376.953,952 266.100,907	55.487
73	376.953,952 266.100,907	74	376.893,268 266.077,136	65.174	74	376.893,268 266.077,136	75	376.886,667 266.073,953	7.328	75	376.886,667 266.073,953	76	376.776,407 266.032,892	117.657
76	376.776,407 266.032,892	77	376.543,638 265.929,473	254.709	77	376.543,638 265.929,473	1	376.536,558 265.926,461	7.694					

** Lungimile segmentelor sunt determinate în planul de proiecție Stereo 70 și sunt rotunjite la 1 milimetru.

*** Distanța dintre puncte este formată din segmente cumulate ce sunt mai mici decât valoarea 1 milimetru.

**DATE DESPRE IMOBILUL NR. 6514**

Oficiul de Cadastru și Publicitate Imobiliară DOLJ
Biroul de Cadastru și Publicitate Imobiliară Craiova

A. Partea I. Descrierea imobilului

TEREN Extravilan

Adresa: Jud. Dolj, T7,P19

Nr. Crt	Nr cadastral Nr. topografic	Suprafața* (mp)	Observații / Referințe
A1		1.854	Sector cadastral:23 Teren neimpregmuit;

B. Partea II. Proprietari și acte

Inscrieri privitoare la dreptul de proprietate și alte drepturi reale	Referințe
/	
Act Administrativ nr. TDP nr. 1759-48185, din 13/02/2002 emis de CJSAPT DOLJ;	
B1	A1
Intabulare, drept de PROPRIETATE, dobandit prin Reconstituire, cota actuala 1/1, cota initiala 1/1 1) GRIGORE FLOAREA, Lipsa CNP.	

C. Partea III. SARCINI .

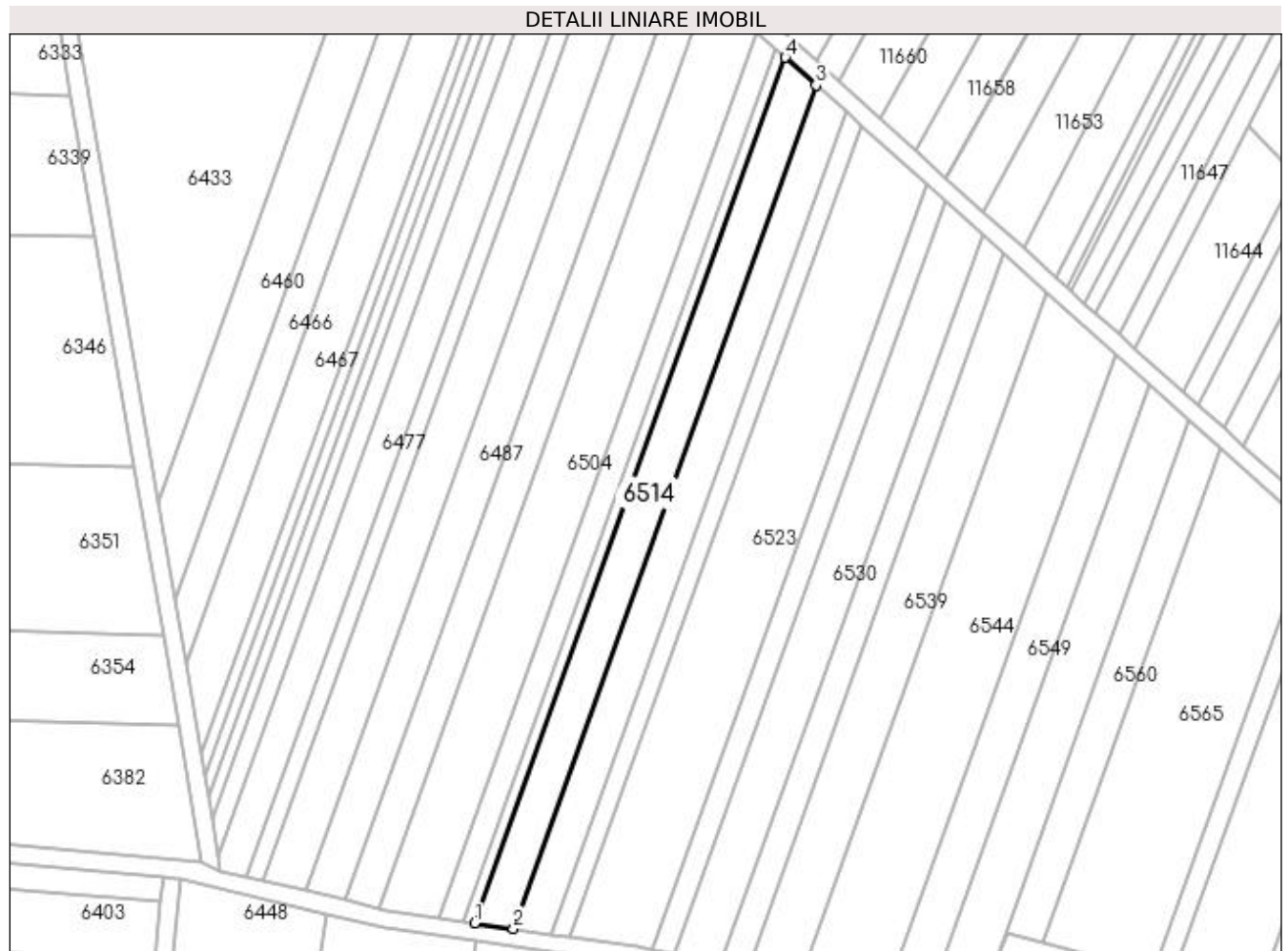
Inscrieri privind dezmembramintele dreptului de proprietate, drepturi reale de garanție și sarcini	Referințe
NU SUNT	

Anexa Nr. 1 La Partea I

Teren

Nr cadastral	Suprafața (mp)*	Observații / Referințe
	1.854	

* Suprafața este determinată în planul de proiecție Stereo 70.



Date referitoare la teren

Crt	Categorie folosință	Intra vilan	Suprafața (mp)	Tarla	Parcelă	Nr. topo	Observații / Referințe
1	arabil	NU	1.854	7	19	-	

Lungime Segmente

1) Valorile lungimilor segmentelor sunt obținute din proiecție în plan.

Punct început	X / Y	Punct sfârșit	X / Y	Lungime segment (** (m)
1	376.823,35 267.314,343	2	376.832,256 267.313,022	9.003
2	376.832,256 267.313,022	3	376.902,29 267.508,142	207.308
3	376.902,29 267.508,142	4	376.895,194 267.514,506	9.532
4	376.895,194 267.514,506	1	376.823,35 267.314,343	212.666

**** Lungimile segmentelor sunt determinate în planul de proiecție Stereo 70 și sunt rotunjite la 1 milimetru.**

***** Distanța dintre puncte este formată din segmente cumulate ce sunt mai mici decât valoarea 1 milimetru.**

**DATE DESPRE IMOBILUL NR. 6515**

Oficiul de Cadastru și Publicitate Imobiliară DOLJ
Biroul de Cadastru și Publicitate Imobiliară Craiova

A. Partea I. Descrierea imobilului

TEREN Extravilan

Adresa: Jud. Dolj, T13,P107

Nr. Crt	Nr cadastral Nr. topografic	Suprafața* (mp)	Observații / Referințe
A1		1.150	Sector cadastral:23 Teren neimprejmuit;

B. Partea II. Proprietari și acte

Inscrieri privitoare la dreptul de proprietate și alte drepturi reale	Referințe
/	
Act Administrativ nr. TDP nr. 379-44327, din 22/07/1996 emis de CJS DAPT DOLJ;	
B1	A1
Intabulare, drept de PROPRIETATE, dobandit prin Reconstituire, cota actuala 1/1, cota initiala 1/1 1) RAICEA GHEORGHE, Lipsa CNP.	

C. Partea III. SARCINI .

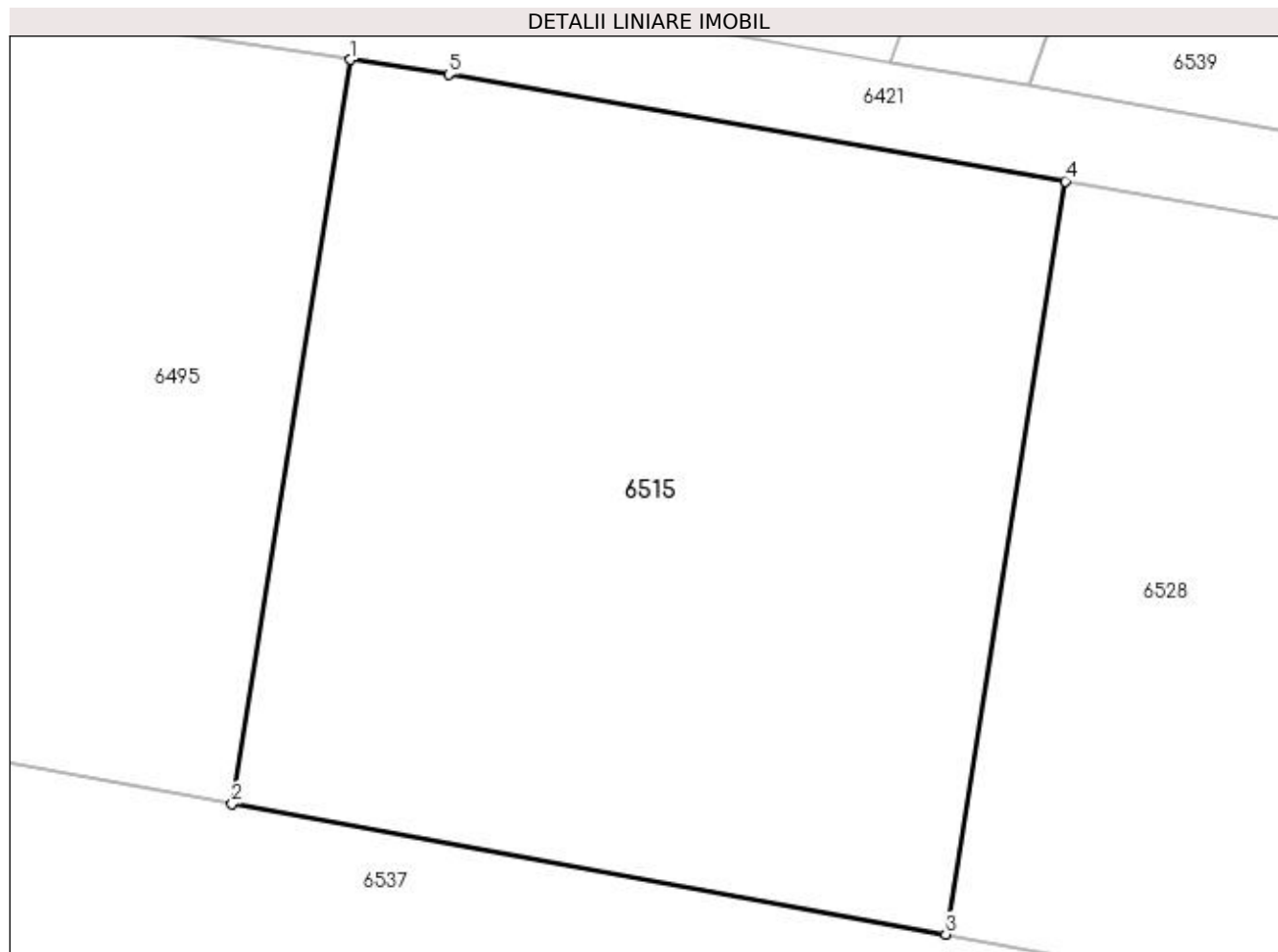
Inscrieri privind dezmembramintele dreptului de proprietate, drepturi reale de garanție și sarcini	Referințe
NU SUNT	

Anexa Nr. 1 La Partea I

Teren

Nr cadastral	Suprafața (mp)*	Observații / Referințe
	1.150	

* Suprafața este determinată în planul de proiecție Stereo 70.



Date referitoare la teren

Crt	Categorie folosință	Intra vilan	Suprafața (mp)	Tarla	Parcelă	Nr. topo	Observații / Referințe
1	arabil	NU	1.150	13	107	-	

Lungime Segmente

1) Valorile lungimilor segmentelor sunt obținute din proiecție în plan.

Punct început	X / Y	Punct sfârșit	X / Y	Lungime segment (** (m)
1	376.855,708 267.305,501	2	376.850,312 267.271,488	34.438
2	376.850,312 267.271,488	3	376.882,933 267.265,533	33.16
3	376.882,933 267.265,533	4	376.888,393 267.299,95	34.847
4	376.888,393 267.299,95	5	376.860,229 267.304,83	28.584
5	376.860,229 267.304,83	1	376.855,708 267.305,501	4.571

**** Lungimile segmentelor sunt determinate în planul de proiecție Stereo 70 și sunt rotunjite la 1 milimetru.**

***** Distanța dintre puncte este formată din segmente cumulate ce sunt mai mici decât valoarea 1 milimetru.**

**DATE DESPRE IMOBILUL NR. 6516**

Oficiul de Cadastru și Publicitate Imobiliară DOLJ
Biroul de Cadastru și Publicitate Imobiliară Craiova

A. Partea I. Descrierea imobilului

TEREN Extravilan

Adresa: Jud. Dolj, T17,P239

Nr. Crt	Nr cadastral Nr. topografic	Suprafața* (mp)	Observații / Referințe
A1		6.720	Sector cadastral:23 Teren neimprejmuit;

B. Partea II. Proprietari și acte

Inscrieri privitoare la dreptul de proprietate și alte drepturi reale		Referințe
/		
Act Normativ nr. 7, din 13/03/1996 emis de PARLAMENTUL ROMÂNIEI;		
B1	Inscrierea provizorie, drept de PROPRIETATE, dobandit prin Lege, cota actuala 1/1, cota initiala 1/1 1) NEIDENTIFICAT NEIDENTIFICAT, neidentificat	A1

C. Partea III. SARCINI .

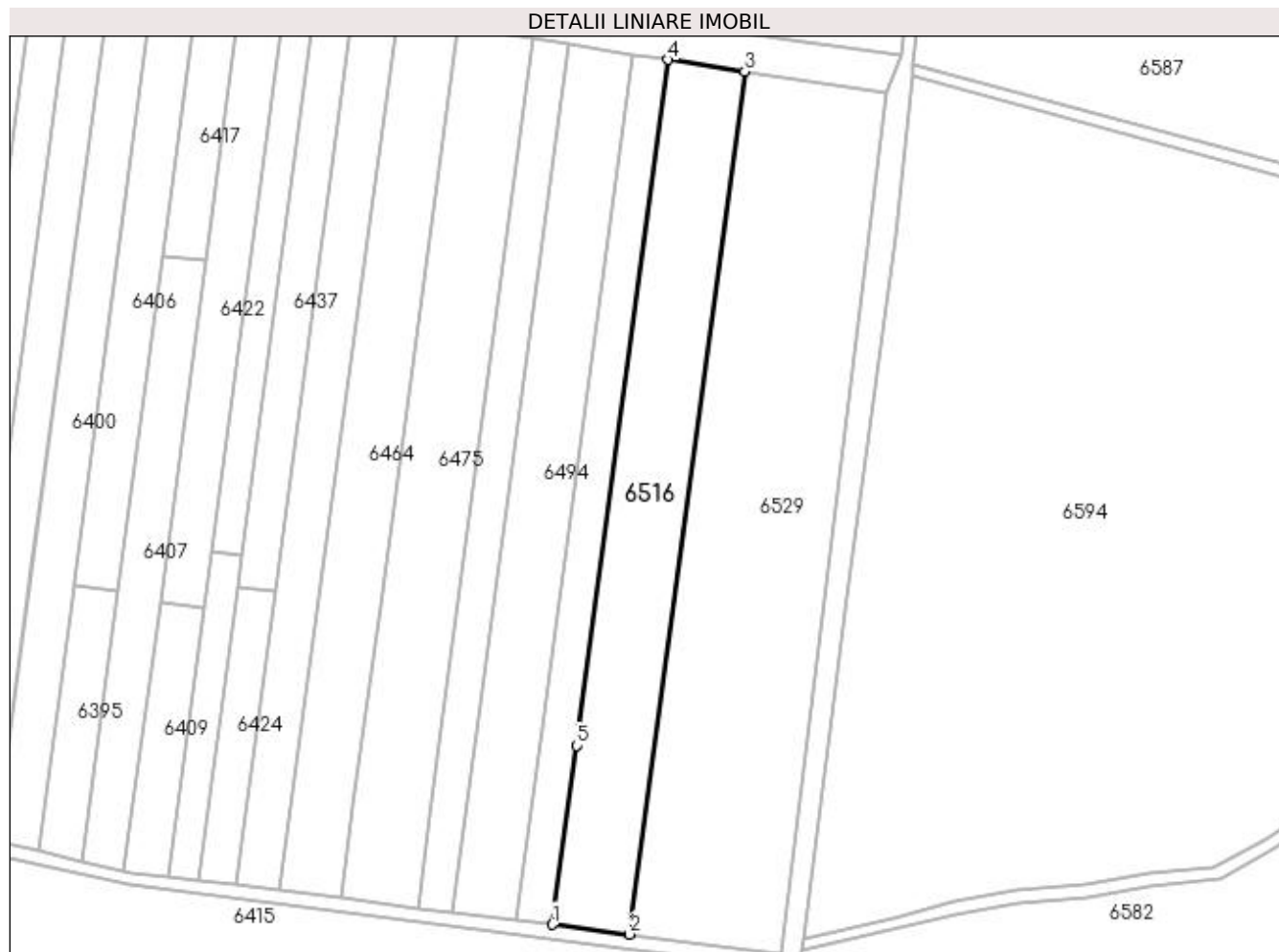
Inscrieri privind dezmembramintele dreptului de proprietate, drepturi reale de garanție și sarcini	Referințe
NU SUNT	

Anexa Nr. 1 La Partea I

Teren

Nr cadastral	Suprafața (mp)*	Observații / Referințe
	6.720	

* Suprafața este determinată în planul de proiecție Stereo 70.



Date referitoare la teren

Crt	Categorie folosință	Intra vilan	Suprafața (mp)	Tarla	Parcelă	Nr. topo	Observații / Referințe
1	arabil	NU	6.720	17	239	-	

Lungime Segmente

1) Valorile lungimilor segmentelor sunt obținute din proiecție în plan.

Punct început	X / Y	Punct sfârșit	X / Y	Lungime segment (** (m)
1	376.839,833 266.280,969	2	376.864,154 266.277,941	24.509
2	376.864,154 266.277,941	3	376.900,419 266.549,353	273.824
3	376.900,419 266.549,353	4	376.876,193 266.553,104	24.515
4	376.876,193 266.553,104	5	376.847,369 266.337,378	217.643
5	376.847,369 266.337,378	1	376.839,833 266.280,969	56.91

**** Lungimile segmentelor sunt determinate în planul de proiecție Stereo 70 și sunt rotunjite la 1 milimetru.**

***** Distanța dintre puncte este formată din segmente cumulate ce sunt mai mici decât valoarea 1 milimetru.**

**DATE DESPRE IMOBILUL NR. 6517**

Oficiul de Cadastru și Publicitate Imobiliară DOLJ
Biroul de Cadastru și Publicitate Imobiliară Craiova

A. Partea I. Descrierea imobilului

TEREN Extravilan

Adresa: Jud. Dolj, T7,P23

Nr. Crt	Nr cadastral Nr. topografic	Suprafața* (mp)	Observații / Referințe
A1		1.760	Sector cadastral:23 Teren neimprejmit;

B. Partea II. Proprietari și acte

Inscrieri privitoare la dreptul de proprietate și alte drepturi reale		Referințe
/		
Act Administrativ nr. TDP nr. 1513-59363, din 11/09/1998 emis de CJSAPT DOLJ;		
B1	Intabulare, drept de PROPRIETATE, dobândit prin Reconstituire, cota actuala 1/1, cota initiala 1/1 1) STÎRCU DUMITRU, Lipsa CNP. 2) ODINĂ AGAPIA, Lipsa CNP. 3) STÎRCU PAUL, Lipsa CNP.	A1

C. Partea III. SARCINI .

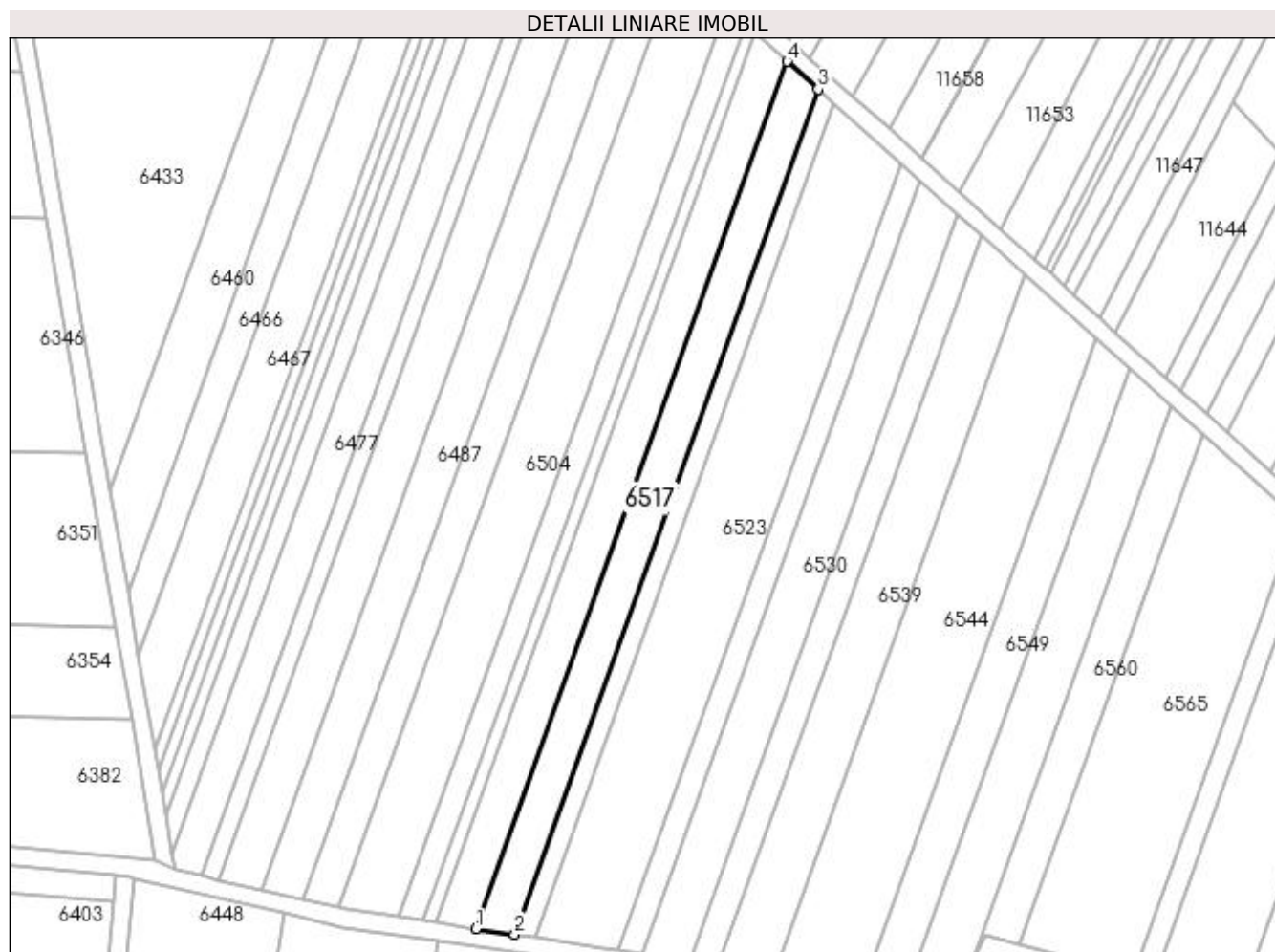
Inscrieri privind dezmembramintele dreptului de proprietate, drepturi reale de garanție și sarcini	Referințe
NU SUNT	

Anexa Nr. 1 La Partea I

Teren

Nr cadastral	Suprafața (mp)*	Observații / Referințe
	1.760	

* Suprafața este determinată în planul de proiecție Stereo 70.



Date referitoare la teren

Crt	Categorie folosință	Intravilan	Suprafața (mp)	Tarla	Parcelă	Nr. topo	Observații / Referințe
1	arabil	NU	1.760	7	23	-	

Lungime Segmente

1) Valorile lungimilor segmentelor sunt obținute din proiecție în plan.

Punct început	X / Y	Punct sfârșit	X / Y	Lungime segment (** (m)
1	376.832,256 267.313,022	2	376.840,929 267.311,736	8.768
2	376.840,929 267.311,736	3	376.909,201 267.501,944	202.089
3	376.909,201 267.501,944	4	376.902,29 267.508,142	9.283
4	376.902,29 267.508,142	1	376.832,256 267.313,022	207.308

**** Lungimile segmentelor sunt determinate în planul de proiecție Stereo 70 și sunt rotunjite la 1 milimetru.**

***** Distanța dintre puncte este formată din segmente cumulate ce sunt mai mici decât valoarea 1 milimetru.**

**DATE DESPRE IMOBILUL NR. 6518**

Oficiul de Cadastru și Publicitate Imobiliară DOLJ
Biroul de Cadastru și Publicitate Imobiliară Craiova

A. Partea I. Descrierea imobilului

TEREN Extravilan

Adresa: Jud. Dolj, T13,P90

Nr. Crt	Nr cadastral Nr. topografic	Suprafața* (mp)	Observații / Referințe
A1		700	Sector cadastral:23 Teren neimprejmuit;

B. Partea II. Proprietari și acte

Inscrieri privitoare la dreptul de proprietate și alte drepturi reale	Referințe
/	
Act Administrativ nr. TDP nr. 492-45331, din 11/10/1996 emis de CJSAPT DOLJ;	
B1	A1
Intabulare, drept de PROPRIETATE, dobandit prin Reconstituire, cota actuala 1/1, cota initiala 1/1 1) POPESCU ALEXANDRU, Lipsa CNP.	

C. Partea III. SARCINI .

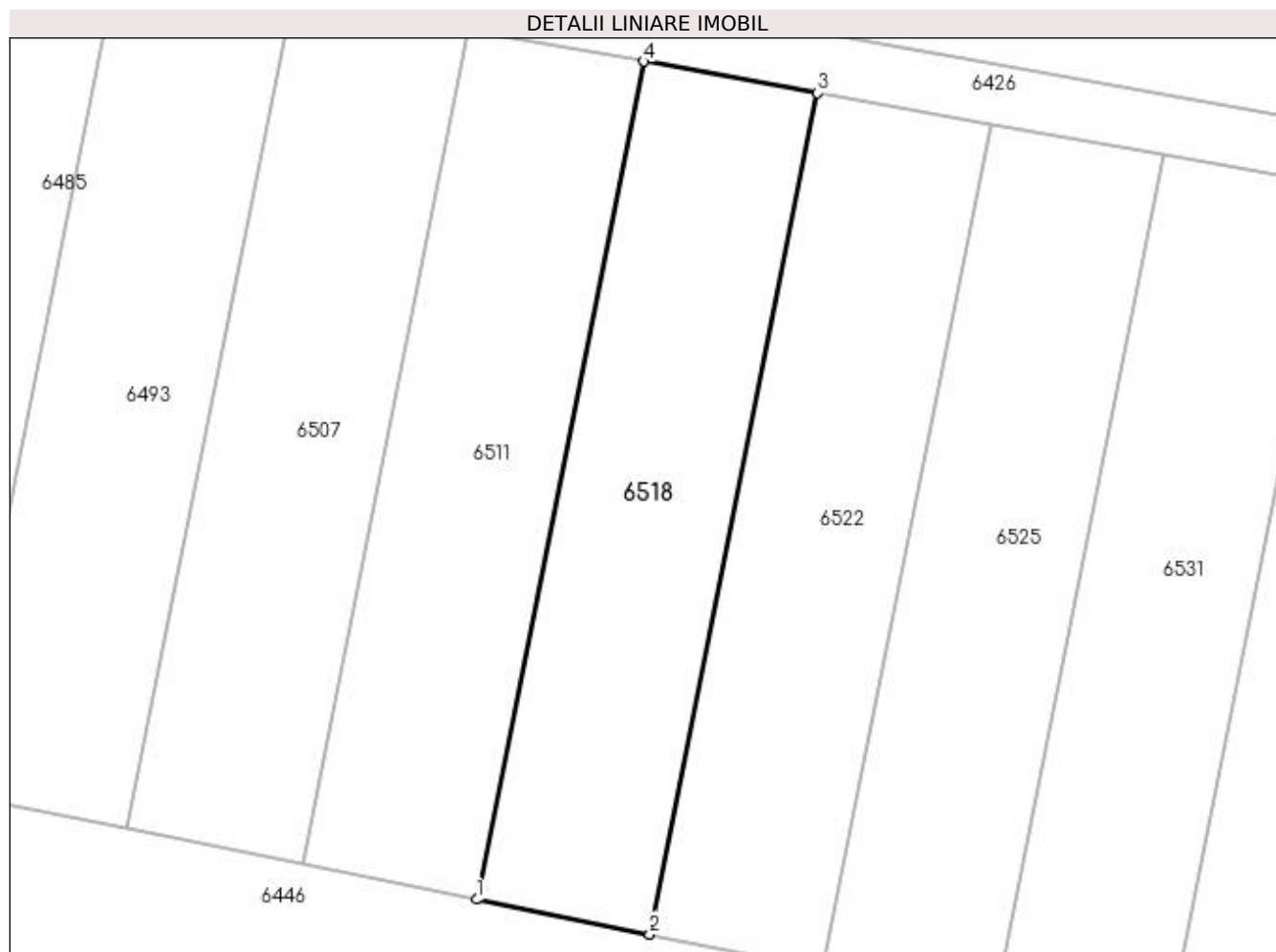
Inscrieri privind dezmembramintele dreptului de proprietate, drepturi reale de garanție și sarcini	Referințe
NU SUNT	

Anexa Nr. 1 La Partea I

Teren

Nr cadastral	Suprafața (mp)*	Observații / Referințe
	700	

* Suprafața este determinată în planul de proiecție Stereo 70.



Date referitoare la teren

Crt	Categorie folosință	Intra vilan	Suprafața (mp)	Tarla	Parcelă	Nr. topo	Observații / Referințe
1	arabil	NU	700	13	90	-	

Lungime Segmente

1) Valorile lungimilor segmentelor sunt obținute din proiecție în plan.

Punct început	X / Y	Punct sfârșit	X / Y	Lungime segment (** (m)
1	376.860,684 266.970,548	2	376.872,472 266.968,173	12.025
2	376.872,472 266.968,173	3	376.883,881 267.025,38	58.334
3	376.883,881 267.025,38	4	376.872,044 267.027,509	12.027
4	376.872,044 267.027,509	1	376.860,684 266.970,548	58.083

**** Lungimile segmentelor sunt determinate în planul de proiecție Stereo 70 și sunt rotunjite la 1 milimetru.**

***** Distanța dintre puncte este formată din segmente cumulate ce sunt mai mici decât valoarea 1 milimetru.**

**DATE DESPRE IMOBILUL NR. 6519**

Oficiul de Cadastru și Publicitate Imobiliară DOLJ
Biroul de Cadastru și Publicitate Imobiliară Craiova

A. Partea I. Descrierea imobilului

TEREN Extravilan

Adresa: Jud. Dolj, T34,P12

Nr. Crt	Nr cadastral Nr. topografic	Suprafața* (mp)	Observații / Referințe
A1		6.300	Sector cadastral:23 Teren neimprejmuit;

B. Partea II. Proprietari și acte

Inscrieri privitoare la dreptul de proprietate și alte drepturi reale	Referințe
/	
Act Administrativ nr. TDP nr. 2433, din 30/10/2003 emis de CJSAPT DOLJ;	
B1	A1
Intabulare, drept de PROPRIETATE, dobândit prin Reconstituire, cota actuala 1/1, cota initiala 1/1	
1) STOIAN CONSTANTIN, Lipsa CNP.	
2) STĂNEAȚĂ GHEORGHE, Lipsa CNP.	

C. Partea III. SARCINI .

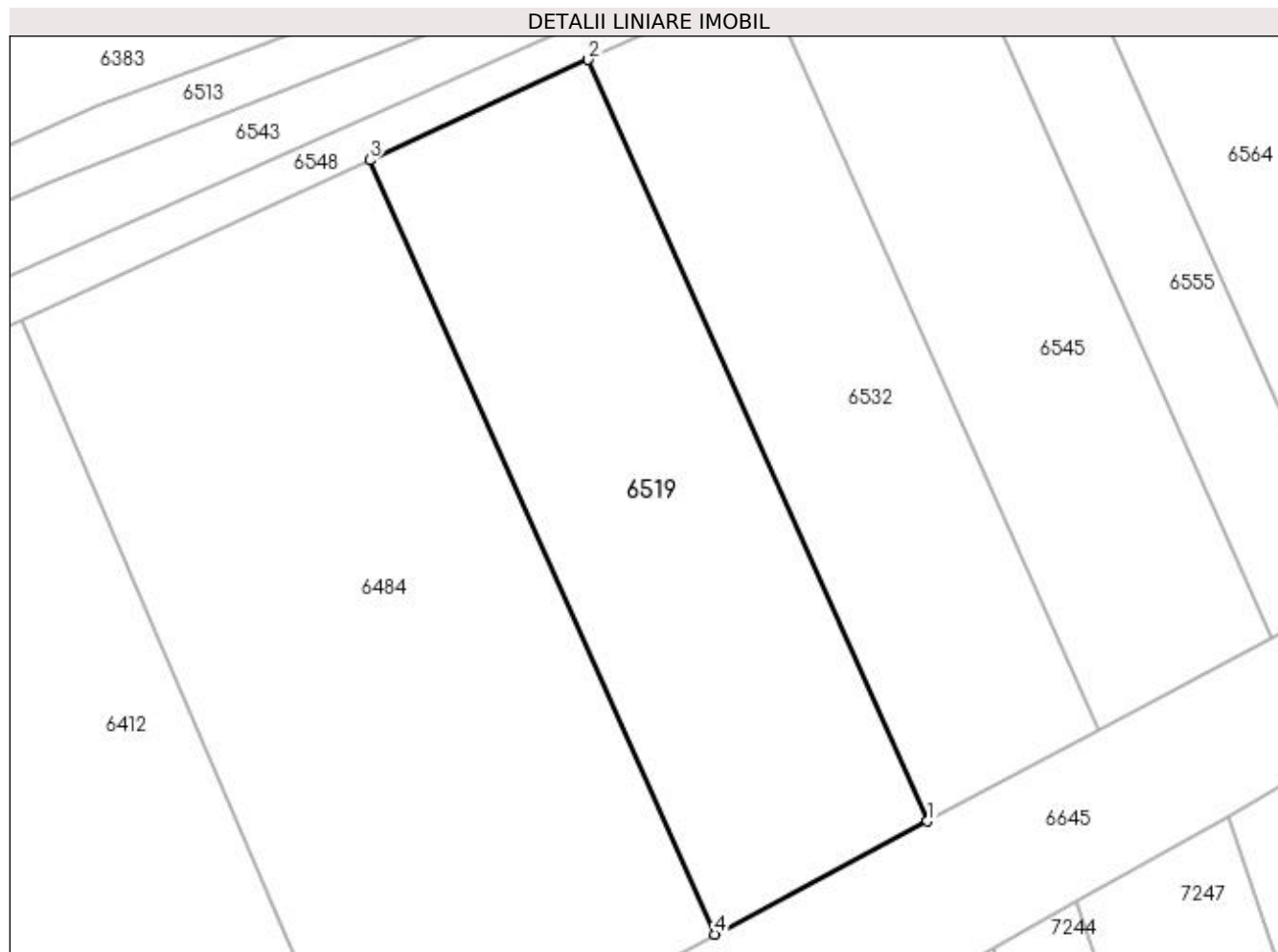
Inscrieri privind dezmembramintele dreptului de proprietate, drepturi reale de garanție și sarcini	Referințe
NU SUNT	

Anexa Nr. 1 La Partea I

Teren

Nr cadastral	Suprafața (mp)*	Observații / Referințe
	6.300	

* Suprafața este determinată în planul de proiecție Stereo 70.



Date referitoare la teren

Crt	Categorie folosință	Intravilan	Suprafața (mp)	Tarla	Parcelă	Nr. topo	Observații / Referințe
1	arabil	NU	6.300	34	12	-	

Lungime Segmente

1) Valorile lungimilor segmentelor sunt obținute din proiecție în plan.

Punct început	X / Y	Punct sfârșit	X / Y	Lungime segment (** (m)
1	376.922,973 265.906,443	2	376.863,033 266.040,917	147.228
2	376.863,033 266.040,917	3	376.824,476 266.023,185	42.439
3	376.824,476 266.023,185	4	376.885,419 265.886,463	149.69
4	376.885,419 265.886,463	1	376.922,973 265.906,443	42.538

**** Lungimile segmentelor sunt determinate în planul de proiecție Stereo 70 și sunt rotunjite la 1 milimetru.**

***** Distanța dintre puncte este formată din segmente cumulate ce sunt mai mici decât valoarea 1 milimetru.**

**DATE DESPRE IMOBILUL NR. 6520**

Oficiul de Cadastru și Publicitate Imobiliară DOLJ
Biroul de Cadastru și Publicitate Imobiliară Craiova

A. Partea I. Descrierea imobilului

TEREN Extravilan

Adresa: Jud. Dolj, T7,P23

Nr. Crt	Nr cadastral Nr. topografic	Suprafața* (mp)	Observații / Referințe
A1		892	Sector cadastral:23 Teren neimprejmuit;

B. Partea II. Proprietari și acte

Inscrieri privitoare la dreptul de proprietate și alte drepturi reale	Referințe
/	
Act Administrativ nr. TDP nr. 259-14988, din 18/04/1996 emis de CJSAPT DOLJ;	
B1	A1
Intabulare, drept de PROPRIETATE, dobandit prin Reconstituire, cota actuala 1/1, cota initiala 1/1 1) STÎRCU DUMITRU, Lipsa CNP.	

C. Partea III. SARCINI .

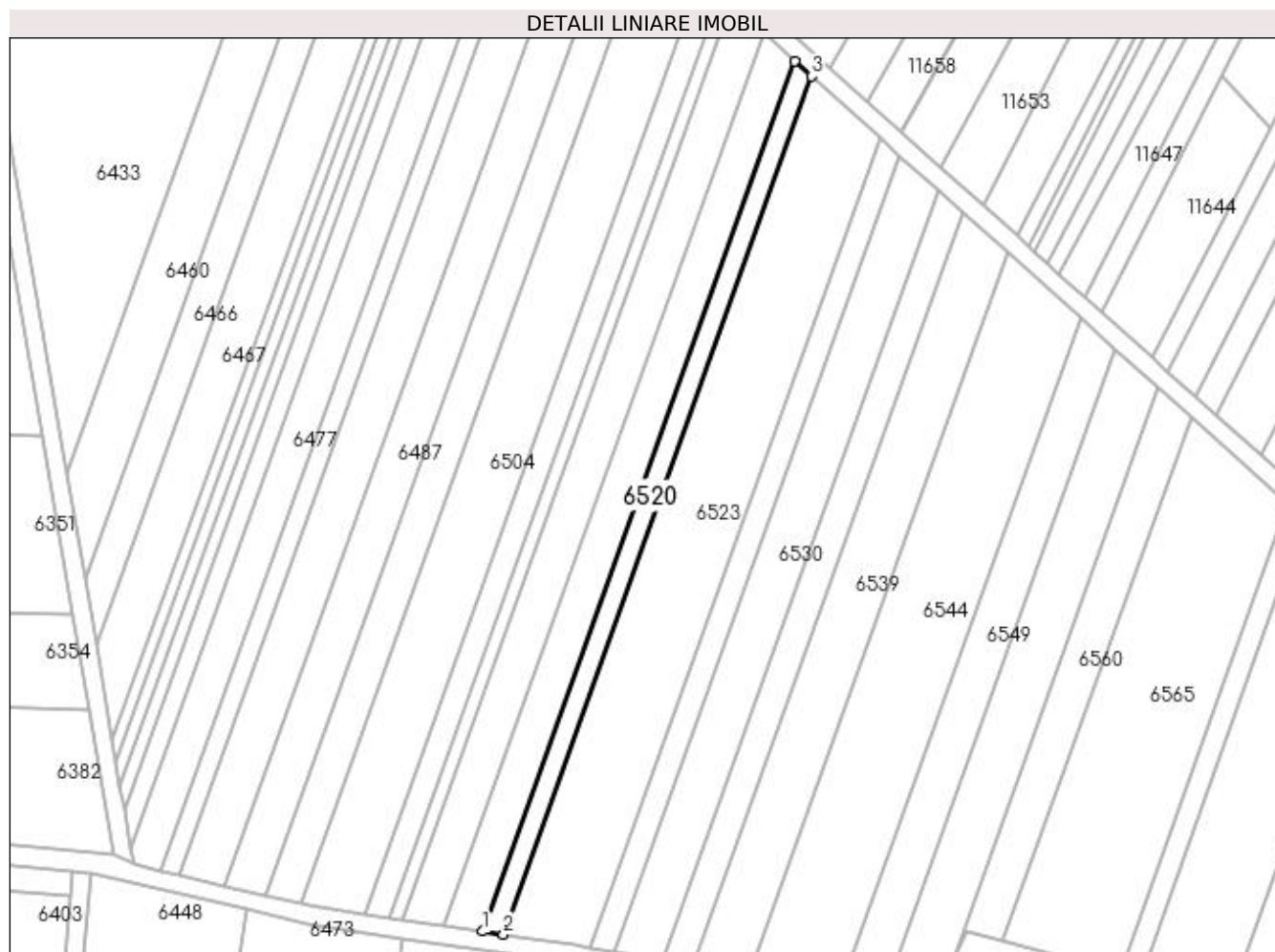
Inscrieri privind dezmembramintele dreptului de proprietate, drepturi reale de garanție și sarcini	Referințe
NU SUNT	

Anexa Nr. 1 La Partea I

Teren

Nr cadastral	Suprafața (mp)*	Observații / Referințe
	892	

* Suprafața este determinată în planul de proiecție Stereo 70.



Date referitoare la teren

Crt	Categorie folosință	Intra vilan	Suprafața (mp)	Tarla	Parcelă	Nr. topo	Observații / Referințe
1	arabil	NU	892	7	23	-	

Lungime Segmente

1) Valorile lungimilor segmentelor sunt obținute din proiecție în plan.

Punct început	X / Y	Punct sfârșit	X / Y	Lungime segment (** (m)
1	376.840,929 267.311,736	2	376.845,412 267.311,072	4.532
2	376.845,412 267.311,072	3	376.912,772 267.498,742	199.393
3	376.912,772 267.498,742	4	376.909,201 267.501,944	4.796
4	376.909,201 267.501,944	1	376.840,929 267.311,736	202.089

**** Lungimile segmentelor sunt determinate în planul de proiecție Stereo 70 și sunt rotunjite la 1 milimetru.**

***** Distanța dintre puncte este formată din segmente cumulate ce sunt mai mici decât valoarea 1 milimetru.**

**DATE DESPRE IMOBILUL NR. 6521**

Oficiul de Cadastru și Publicitate Imobiliară DOLJ
Biroul de Cadastru și Publicitate Imobiliară Craiova

A. Partea I. Descrierea imobilului

TEREN Extravilan

Adresa: Jud. Dolj, T17,P233

Nr. Crt	Nr cadastral Nr. topografic	Suprafața* (mp)	Observații / Referințe
A1		2.199	Sector cadastral:23 Teren neimprejmuit;

B. Partea II. Proprietari și acte

Inscrieri privitoare la dreptul de proprietate și alte drepturi reale	Referințe
/	
Act Administrativ nr. TDP nr. 1198-48659, din 29/10/1996 emis de CJSAPT DOLJ;	
B1	A1
Intabulare, drept de PROPRIETATE, dobândit prin Reconstituire, cota actuala 1/1, cota initiala 1/1 1) BUZATU ION, Lipsa CNP.	

C. Partea III. SARCINI .


Inscrieri privind dezmembramintele dreptului de proprietate, drepturi reale de garanție și sarcini	Referințe
NU SUNT	

Anexa Nr. 1 La Partea I

Teren

Nr cadastral	Suprafața (mp)*	Observații / Referințe
	2.199	

* Suprafața este determinată în planul de proiecție Stereo 70.



Date referitoare la teren

Crt	Categorie folosință	Intra vilan	Suprafața (mp)	Tarla	Parcelă	Nr. topo	Observații / Referințe
1	arabil	NU	2.199	17	233	-	

Lungime Segmente

1) Valorile lungimilor segmentelor sunt obținute din proiecție în plan.

Punct început	X / Y	Punct sfârșit	X / Y	Lungime segment (** (m)
1	376.877,959 266.729,127	2	376.865,913 266.566,451	163.121
2	376.865,913 266.566,451	3	376.879,309 266.564,457	13.544
3	376.879,309 266.564,457	4	376.891,309 266.726,521	162.508
4	376.891,309 266.726,521	1	376.877,959 266.729,127	13.602

**** Lungimile segmentelor sunt determinate în planul de proiecție Stereo 70 și sunt rotunjite la 1 milimetru.**

***** Distanța dintre puncte este formată din segmente cumulate ce sunt mai mici decât valoarea 1 milimetru.**

**DATE DESPRE IMOBILUL NR. 6522**

Oficiul de Cadastru și Publicitate Imobiliară DOLJ
Biroul de Cadastru și Publicitate Imobiliară Craiova

A. Partea I. Descrierea imobilului

TEREN Extravilan

Adresa: Jud. Dolj, T13,P91

Nr. Crt	Nr cadastral Nr. topografic	Suprafața* (mp)	Observații / Referințe
A1		700	Sector cadastral:23 Teren neimprejmuit;

B. Partea II. Proprietari și acte

Inscrieri privitoare la dreptul de proprietate și alte drepturi reale	Referințe
/	
Act Administrativ nr. TDP nr. 517-60692, din 08/10/1996 emis de CJSAPT DOLJ;	
B1	A1
Intabulare, drept de PROPRIETATE, dobândit prin Reconstituire, cota actuala 1/1, cota initiala 1/1 1) CÎRSTEA IOANA, Lipsa CNP.	

C. Partea III. SARCINI .

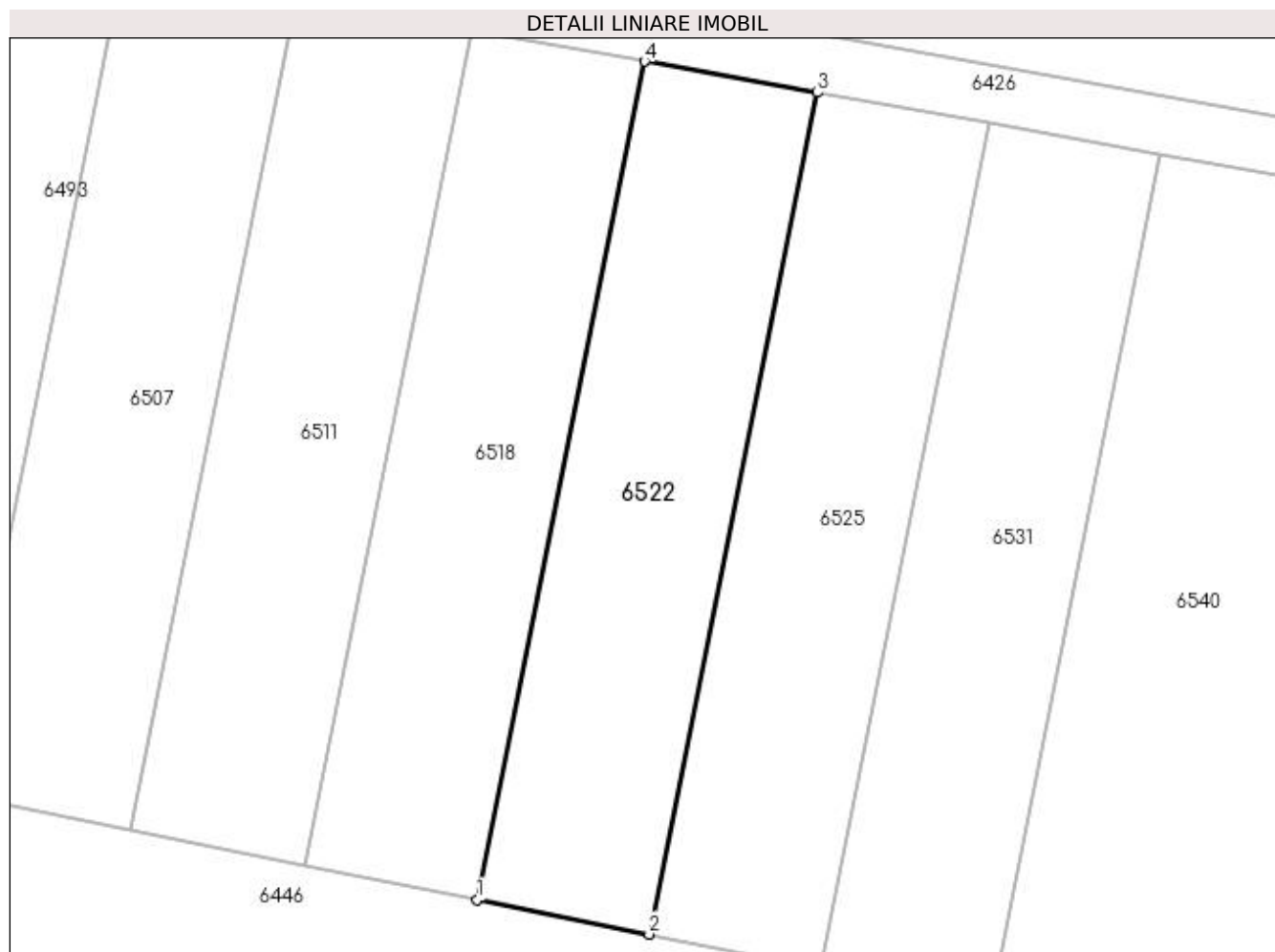
Inscrieri privind dezmembramintele dreptului de proprietate, drepturi reale de garanție și sarcini	Referințe
NU SUNT	

Anexa Nr. 1 La Partea I

Teren

Nr cadastral	Suprafața (mp)*	Observații / Referințe
	700	

* Suprafața este determinată în planul de proiecție Stereo 70.



Date referitoare la teren

Crt	Categorie folosință	Intravilan	Suprafața (mp)	Tarla	Parcelă	Nr. topo	Observații / Referințe
1	arabil	NU	700	13	91	-	

Lungime Segmente

1) Valorile lungimilor segmentelor sunt obținute din proiecție în plan.

Punct început	X / Y	Punct sfârșit	X / Y	Lungime segment (** (m)
1	376.872,472 266.968,173	2	376.884,211 266.965,808	11.975
2	376.884,211 266.965,808	3	376.895,668 267.023,259	58.582
3	376.895,668 267.023,259	4	376.883,881 267.025,38	11.976
4	376.883,881 267.025,38	1	376.872,472 266.968,173	58.334

**** Lungimile segmentelor sunt determinate în planul de proiecție Stereo 70 și sunt rotunjite la 1 milimetru.**

***** Distanța dintre puncte este formată din segmente cumulate ce sunt mai mici decât valoarea 1 milimetru.**

**DATE DESPRE IMOBILUL NR. 6523**

Oficiul de Cadastru și Publicitate Imobiliară DOLJ
Biroul de Cadastru și Publicitate Imobiliară Craiova

A. Partea I. Descrierea imobilului

TEREN Extravilan

Adresa: Jud. Dolj, T7,P25

Nr. Crt	Nr cadastral Nr. topografic	Suprafața* (mp)	Observații / Referințe
A1		3.628	Sector cadastral:23 Teren neimprejmuit;

B. Partea II. Proprietari și acte

Inscrieri privitoare la dreptul de proprietate și alte drepturi reale	Referințe
/	
Act Administrativ nr. TDP nr. 514-60692, din 08/10/1996 emis de CJSAPT DOLJ;	
B1	A1
Intabulare, drept de PROPRIETATE, dobandit prin Reconstituire, cota actuala 1/1, cota initiala 1/1 1) TOFLEA ION, Lipsa CNP.	

C. Partea III. SARCINI .

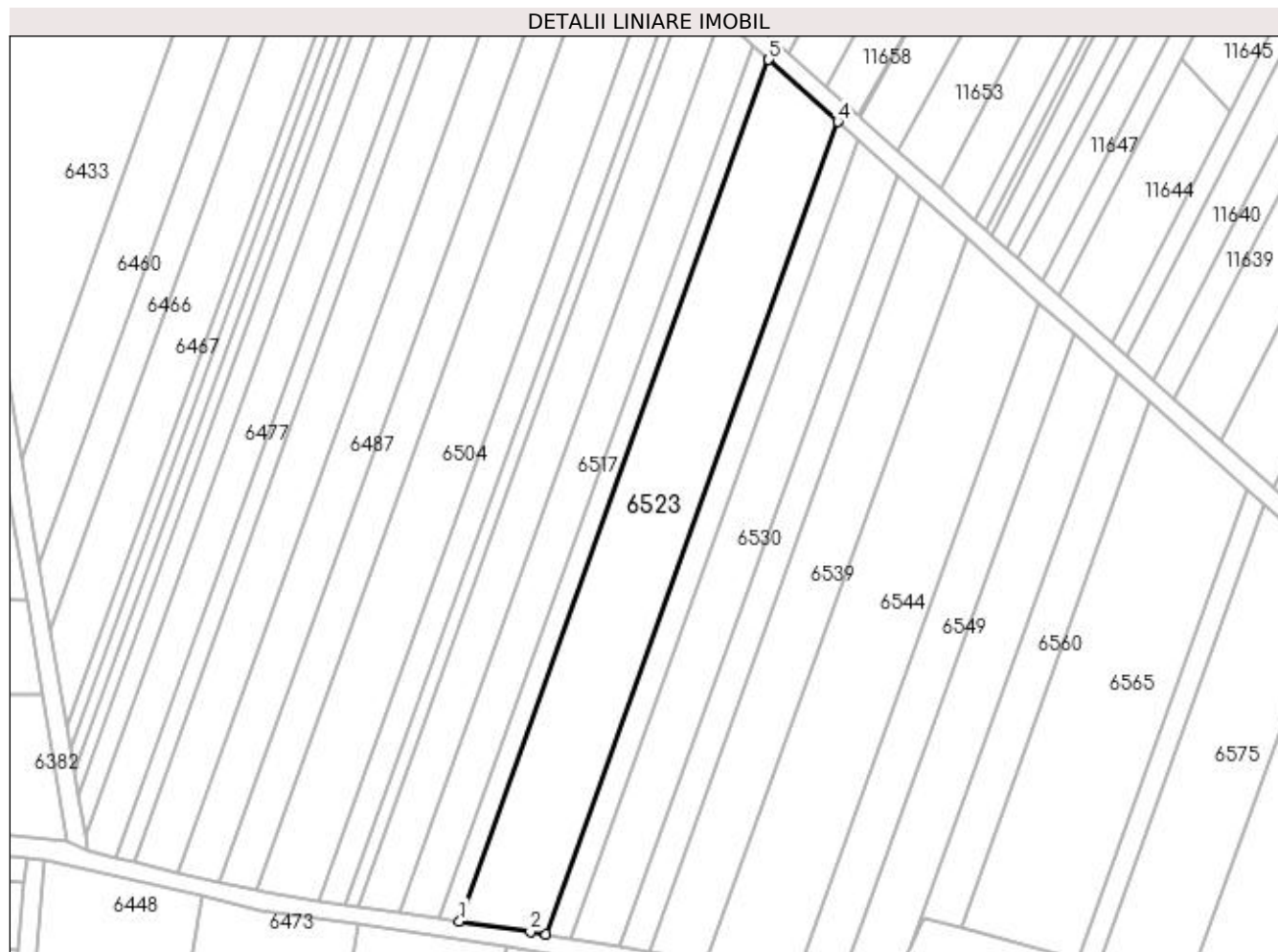
Inscrieri privind dezmembramintele dreptului de proprietate, drepturi reale de garanție și sarcini	Referințe
NU SUNT	

Anexa Nr. 1 La Partea I

Teren

Nr cadastral	Suprafața (mp)*	Observații / Referințe
	3.628	

* Suprafața este determinată în planul de proiecție Stereo 70.



Date referitoare la teren

Crt	Categorie folosință	Intra vilan	Suprafața (mp)	Tarla	Parcelă	Nr. topo	Observații / Referințe
1	arabil	NU	3.628	7	25	-	

Lungime Segmente

1) Valorile lungimilor segmentelor sunt obținute din proiecție în plan.

Punct început	X / Y	Punct sfârșit	X / Y	Lungime segment (** (m)
1	376.845,412 267.311,072	2	376.860,864 267.308,78	15.621
2	376.860,864 267.308,78	3	376.864,275 267.308,189	3.462
3	376.864,275 267.308,189	4	376.927,825 267.485,242	188.113
4	376.927,825 267.485,242	5	376.912,772 267.498,742	20.22
5	376.912,772 267.498,742	1	376.845,412 267.311,072	199.393

**** Lungimile segmentelor sunt determinate în planul de proiecție Stereo 70 și sunt rotunjite la 1 milimetru.**

***** Distanța dintre puncte este formată din segmente cumulate ce sunt mai mici decât valoarea 1 milimetru.**

**DATE DESPRE IMOBILUL NR. 6524**

Oficiul de Cadastru și Publicitate Imobiliară DOLJ
Biroul de Cadastru și Publicitate Imobiliară Craiova

A. Partea I. Descrierea imobilului

TEREN Extravilan

Adresa: Jud. Dolj, T17,P234

Nr. Crt	Nr cadastral Nr. topografic	Suprafața* (mp)	Observații / Referințe
A1		799	Sector cadastral:23 Teren neimprejmuit;

B. Partea II. Proprietari și acte

Inscrieri privitoare la dreptul de proprietate și alte drepturi reale		Referințe
/		
Act Normativ nr. 7, din 13/03/1996 emis de PARLAMENTUL ROMÂNIEI;		
B1	Inscrierea provizorie, drept de PROPRIETATE, dobandit prin Lege, cota actuala 1/1, cota initiala 1/1 1) NEIDENTIFICAT NEIDENTIFICAT, neidentificat	A1

C. Partea III. SARCINI .

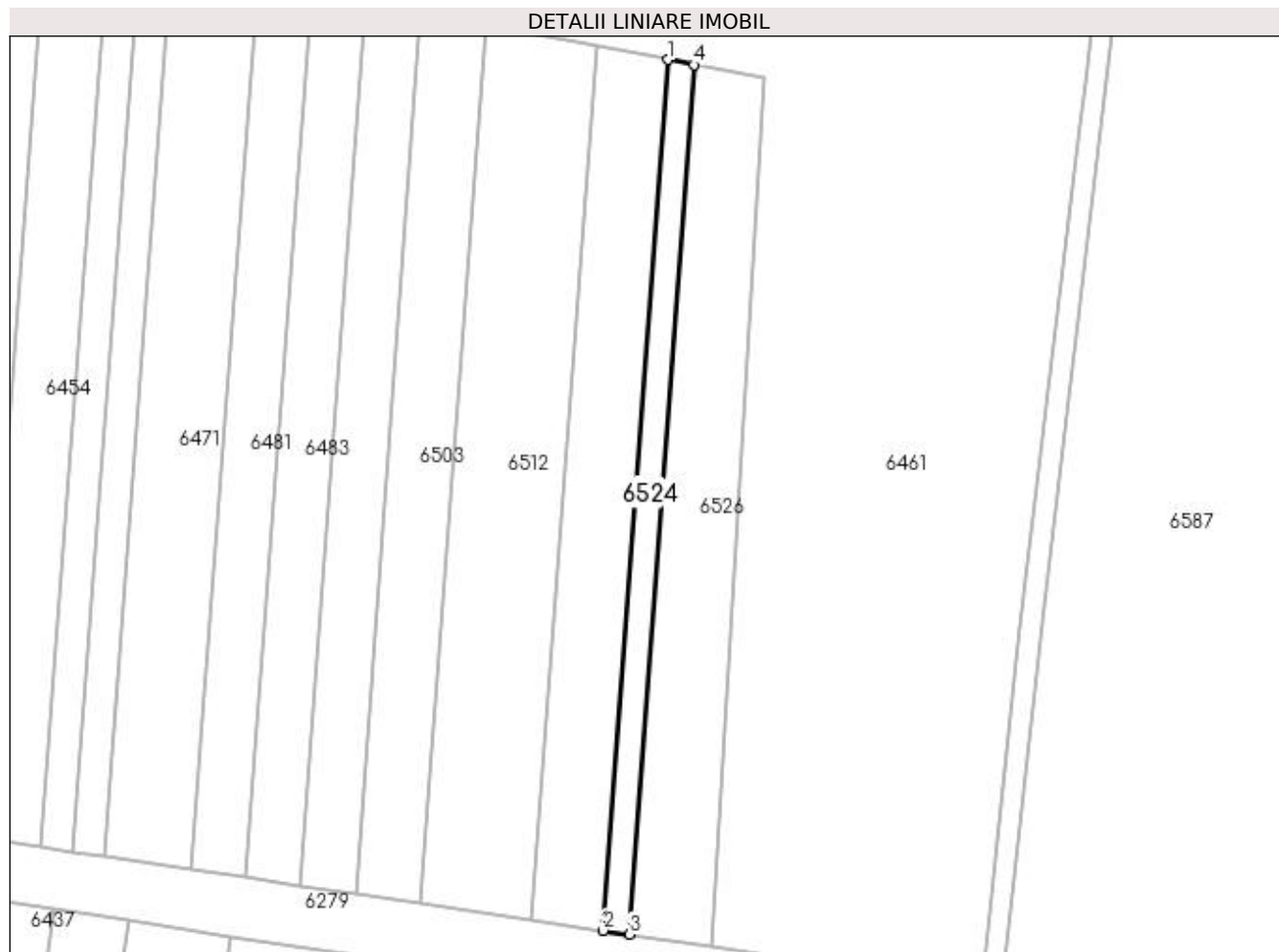
Inscrieri privind dezmembramintele dreptului de proprietate, drepturi reale de garanție și sarcini	Referințe
NU SUNT	

Anexa Nr. 1 La Partea I

Teren

Nr cadastral	Suprafața (mp)*	Observații / Referințe
	799	

* Suprafața este determinată în planul de proiecție Stereo 70.



Date referitoare la teren

Crt	Categorie folosință	Intra vilan	Suprafața (mp)	Tarla	Parcelă	Nr. topo	Observații / Referințe
1	arabil	NU	799	17	234	-	

Lungime Segmente

1) Valorile lungimilor segmentelor sunt obținute din proiecție în plan.

Punct început	X / Y	Punct sfârșit	X / Y	Lungime segment (** (m)
1	376.891,309 266.726,521	2	376.879,309 266.564,457	162.508
2	376.879,309 266.564,457	3	376.884,188 266.563,73	4.933
3	376.884,188 266.563,73	4	376.896,172 266.725,572	162.285
4	376.896,172 266.725,572	1	376.891,309 266.726,521	4.955

**** Lungimile segmentelor sunt determinate în planul de proiecție Stereo 70 și sunt rotunjite la 1 milimetru.**

***** Distanța dintre puncte este formată din segmente cumulate ce sunt mai mici decât valoarea 1 milimetru.**

**DATE DESPRE IMOBILUL NR. 6525**

Oficiul de Cadastru și Publicitate Imobiliară DOLJ
Biroul de Cadastru și Publicitate Imobiliară Craiova

A. Partea I. Descrierea imobilului

TEREN Extravilan

Adresa: Jud. Dolj, T13,P91

Nr. Crt	Nr cadastral Nr. topografic	Suprafața* (mp)	Observații / Referințe
A1		700	Sector cadastral:23 Teren neimprejmuit;

B. Partea II. Proprietari și acte

Inscrieri privitoare la dreptul de proprietate și alte drepturi reale	Referințe
/	
Act Administrativ nr. TDP nr. 561-60692, din 10/10/1996 emis de CJSAPT DOLJ;	
B1	A1
Intabulare, drept de PROPRIETATE, dobândit prin Reconstituire, cota actuala 1/1, cota initiala 1/1 1) CÎRSTEA ANA, Lipsa CNP.	

C. Partea III. SARCINI .

Inscrieri privind dezmembramintele dreptului de proprietate, drepturi reale de garanție și sarcini	Referințe
NU SUNT	

Anexa Nr. 1 La Partea I

Teren

Nr cadastral	Suprafața (mp)*	Observații / Referințe
	700	

* Suprafața este determinată în planul de proiecție Stereo 70.



Date referitoare la teren

Crt	Categorie folosință	Intra vilan	Suprafața (mp)	Tarla	Parcelă	Nr. topo	Observații / Referințe
1	arabil	NU	700	13	91	-	

Lungime Segmente

1) Valorile lungimilor segmentelor sunt obținute din proiecție în plan.

Punct început	X / Y	Punct sfârșit	X / Y	Lungime segment (** (m)
1	376.884,211 266.965,808	2	376.895,899 266.963,453	11.923
2	376.895,899 266.963,453	3	376.907,406 267.021,147	58.83
3	376.907,406 267.021,147	4	376.895,668 267.023,259	11.926
4	376.895,668 267.023,259	1	376.884,211 266.965,808	58.582

**** Lungimile segmentelor sunt determinate în planul de proiecție Stereo 70 și sunt rotunjite la 1 milimetru.**

***** Distanța dintre puncte este formată din segmente cumulate ce sunt mai mici decât valoarea 1 milimetru.**

**DATE DESPRE IMOBILUL NR. 6526**

Oficiul de Cadastru și Publicitate Imobiliară DOLJ
Biroul de Cadastru și Publicitate Imobiliară Craiova

A. Partea I. Descrierea imobilului

TEREN Extravilan

Adresa: Jud. Dolj, T17,P238

Nr. Crt	Nr cadastral Nr. topografic	Suprafața* (mp)	Observații / Referințe
A1	30241	2.298	Sector cadastral:23 Teren neimprejmuit;

B. Partea II. Proprietari și acte

Inscrieri privitoare la dreptul de proprietate și alte drepturi reale	Referințe
101117 / 16/10/2013	
Act Notarial nr. contract de vanzare -cumparare nr 723, din 16/05/2013 emis de DRAGOMIR ROMELIA MARINA (ANEXA LA CVC nr. 723/2013 NP DRAGOMIR ROMELIA MARINA, DECLARATIE 899/2013 NP DRAGOMIR ROMELIA MARINA);	
B1	A1
Intabulare, drept de PROPRIETATE, dobandit prin Conventie, cota actuala 1/1, cota initiala 1/1	
1) SC KAMPARO INVESTMENT SRL, CIF:25525855	

C. Partea III. SARCINI .


Inscrieri privind dezmembramintele dreptului de proprietate, drepturi reale de garanție și sarcini	Referințe
NU SUNT	

Anexa Nr. 1 La Partea I

Teren

Nr cadastral	Suprafața (mp)*	Observații / Referințe
30241	2.298	

* Suprafața este determinată în planul de proiecție Stereo 70.



Date referitoare la teren

Crt	Categorie folosință	Intra vilan	Suprafața (mp)	Tarla	Parcelă	Nr. topo	Observații / Referințe
1	arabil	NU	2.298	17	238	-	

Lungime Segmente

1) Valorile lungimilor segmentelor sunt obținute din proiecție în plan.

Punct început	X / Y	Punct sfârșit	X / Y	Lungime segment (** (m)
1	376.899,346 266.561,473	2	376.909,12 266.723,044	161.866
2	376.909,12 266.723,044	3	376.896,172 266.725,572	13.192
3	376.896,172 266.725,572	4	376.884,188 266.563,73	162.285
4	376.884,188 266.563,73	1	376.899,346 266.561,473	15.325

**** Lungimile segmentelor sunt determinate în planul de proiecție Stereo 70 și sunt rotunjite la 1 milimetru.**

***** Distanța dintre puncte este formată din segmente cumulate ce sunt mai mici decât valoarea 1 milimetru.**

**DATE DESPRE IMOBILUL NR. 6527**

Oficiul de Cadastru și Publicitate Imobiliară DOLJ
Biroul de Cadastru și Publicitate Imobiliară Craiova

A. Partea I. Descrierea imobilului

TEREN Extravilan

Adresa: Jud. Dolj, T7,P26

Nr. Crt	Nr cadastral Nr. topografic	Suprafața* (mp)	Observații / Referințe
A1		1.010	Sector cadastral:23 Teren neimprejmuit;

B. Partea II. Proprietari și acte

Inscrieri privitoare la dreptul de proprietate și alte drepturi reale	Referințe
/	
Act Administrativ nr. TDP nr. 373-44327, din 19/07/1996 emis de CJSAPT DOLJ;	
B1	A1
Intabulare, drept de PROPRIETATE, dobandit prin Reconstituire, cota actuala 1/1, cota initiala 1/1 1) BERCEANU ION, Lipsa CNP.	

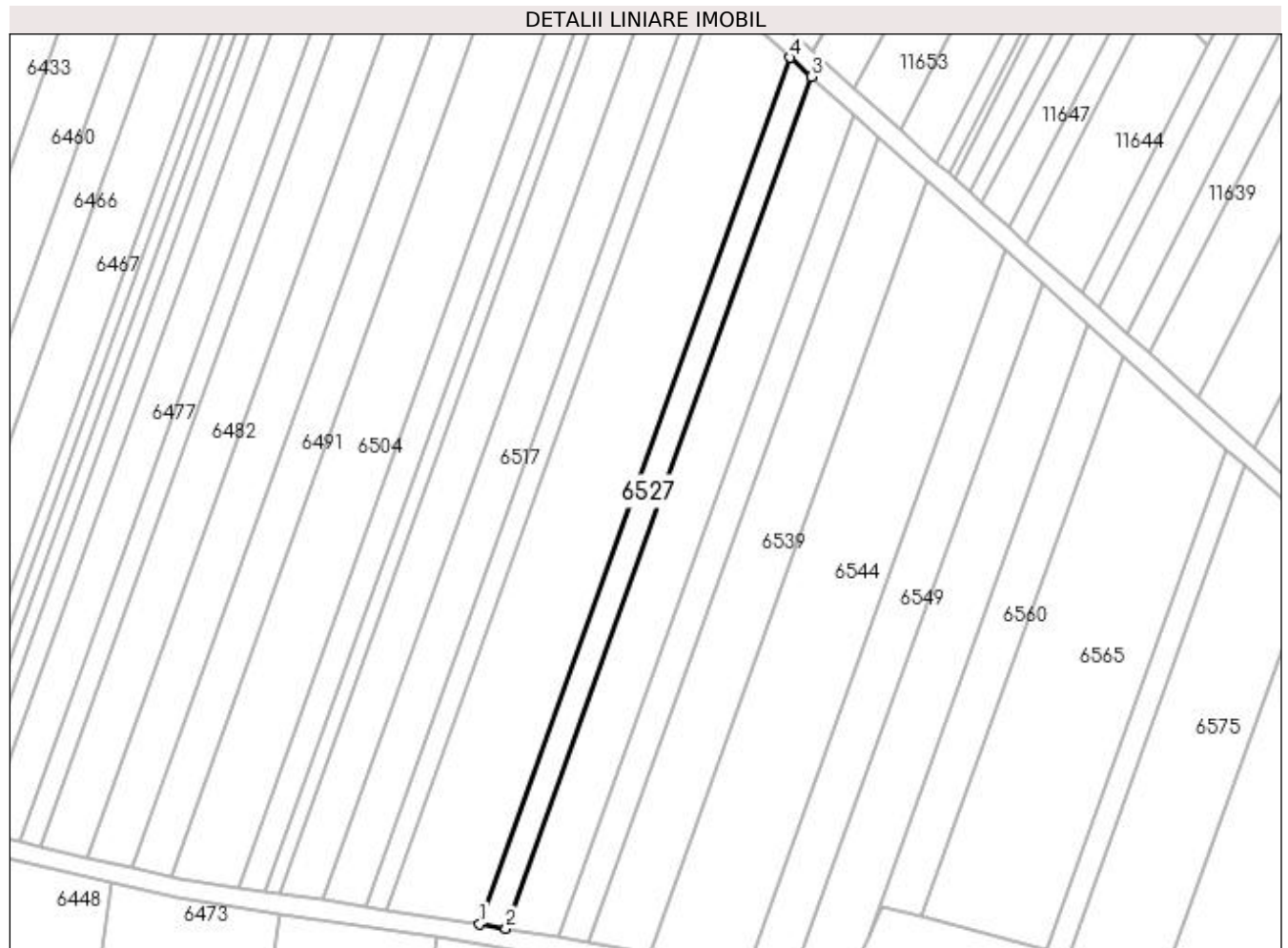
C. Partea III. SARCINI .

Inscrieri privind dezmembramintele dreptului de proprietate, drepturi reale de garanție și sarcini	Referințe
NU SUNT	

Anexa Nr. 1 La Partea I**Teren**

Nr cadastral	Suprafața (mp)*	Observații / Referințe
	1.010	

* Suprafața este determinată în planul de proiecție Stereo 70.

**Date referitoare la teren**

Crt	Categorie folosință	Intra vilan	Suprafața (mp)	Tarla	Parcelă	Nr. topo	Observații / Referințe
1	arabil	NU	1.010	7	26	-	

Lungime Segmente

1) Valorile lungimilor segmentelor sunt obținute din proiecție în plan.

Punct început	X / Y	Punct sfârșit	X / Y	Lungime segment (** (m)
1	376.864,275 267.308,189	2	376.869,691 267.307,25	5.497
2	376.869,691 267.307,25	3	376.932,177 267.481,339	184.963
3	376.932,177 267.481,339	4	376.927,825 267.485,242	5.846
4	376.927,825 267.485,242	1	376.864,275 267.308,189	188.113

**** Lungimile segmentelor sunt determinate în planul de proiecție Stereo 70 și sunt rotunjite la 1 milimetru.**

***** Distanța dintre puncte este formată din segmente cumulate ce sunt mai mici decât valoarea 1 milimetru.**

**DATE DESPRE IMOBILUL NR. 6528**

Oficiul de Cadastru și Publicitate Imobiliară DOLJ
Biroul de Cadastru și Publicitate Imobiliară Craiova

A. Partea I. Descrierea imobilului

TEREN Extravilan

Adresa: Jud. Dolj, T13,P109

Nr. Crt	Nr cadastral Nr. topografic	Suprafața* (mp)	Observații / Referințe
A1		1.150	Sector cadastral:23 Teren neimprejmuit;

B. Partea II. Proprietari și acte

Inscrieri privitoare la dreptul de proprietate și alte drepturi reale	Referințe
/	
Act Administrativ nr. TDP nr. 294-14988, din 13/06/1996 emis de CJS DAPT DOLJ;	
B1	A1
Intabulare, drept de PROPRIETATE, dobandit prin Reconstituire, cota actuala 1/1, cota initiala 1/1 1) ȘTEFAN ILIE, Lipsa CNP.	

C. Partea III. SARCINI .

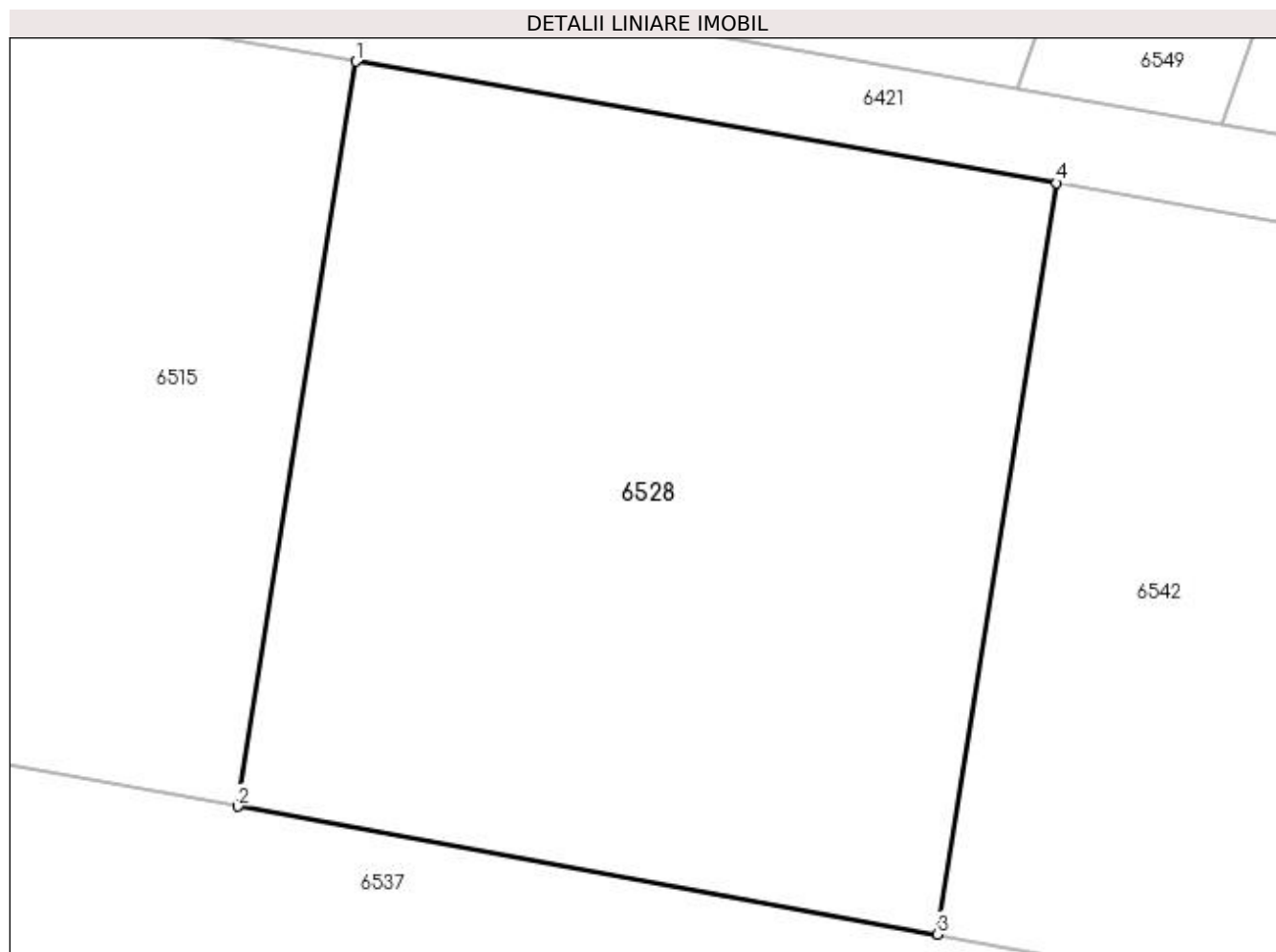
Inscrieri privind dezmembramintele dreptului de proprietate, drepturi reale de garanție și sarcini	Referințe
NU SUNT	

Anexa Nr. 1 La Partea I

Teren

Nr cadastral	Suprafața (mp)*	Observații / Referințe
	1.150	

* Suprafața este determinată în planul de proiecție Stereo 70.



Date referitoare la teren

Crt	Categorie folosință	Intravilan	Suprafața (mp)	Tarla	Parcelă	Nr. topo	Observații / Referințe
1	arabil	NU	1.150	13	109	-	

Lungime Segmente

1) Valorile lungimilor segmentelor sunt obținute din proiecție în plan.

Punct început	X / Y	Punct sfârșit	X / Y	Lungime segment (** (m)
1	376.888,393 267.299,95	2	376.882,933 267.265,533	34.847
2	376.882,933 267.265,533	3	376.915,268 267.259,629	32.87
3	376.915,268 267.259,629	4	376.920,775 267.294,339	35.144
4	376.920,775 267.294,339	1	376.888,393 267.299,95	32.865

**** Lungimile segmentelor sunt determinate în planul de proiecție Stereo 70 și sunt rotunjite la 1 milimetru.**

***** Distanța dintre puncte este formată din segmente cumulate ce sunt mai mici decât valoarea 1 milimetru.**

**DATE DESPRE IMOBILUL NR. 6529**

Oficiul de Cadastru și Publicitate Imobiliară DOLJ
Biroul de Cadastru și Publicitate Imobiliară Craiova

A. Partea I. Descrierea imobilului

TEREN Extravilan

Adresa: Jud. Dolj, T17,P228/1

Nr. Crt	Nr cadastral Nr. topografic	Suprafața* (mp)	Observații / Referințe
A1	31658	12.707	Sector cadastral:23 Teren neimprejmuit;

B. Partea II. Proprietari și acte

Inscrieri privitoare la dreptul de proprietate și alte drepturi reale		Referințe
48254 / 06/04/2016		
Act Normativ nr. Ordin nr. 73, din 26/03/2004 emis de PREFECTURA JUDETULUI DOLJ (Adeverinta nr. 1246/10.03.2016, emisa de Primaria Comunei Bistret);		
B1	Intabulare, drept de PROPRIETATE, dobandit prin Lege, cota actuala 1/1, cota initiala 1/1 1) COMUNA BISTREȚ - DOMENIU PRIVAT, CIF:4553895	A1

C. Partea III. SARCINI .

Inscrieri privind dezmembramentele dreptului de proprietate, drepturi reale de garanție și sarcini	Referințe
NU SUNT	

Anexa Nr. 1 La Partea I

Teren

Nr cadastral	Suprafața (mp)*	Observații / Referințe
31658	12.707	

* Suprafața este determinată în planul de proiecție Stereo 70.



Date referitoare la teren

Crt	Categorie folosință	Intra vilan	Suprafața (mp)	Tarla	Parcelă	Nr. topo	Observații / Referințe
1	arabil	NU	12.707	17	228/1	-	

Lungime Segmente

1) Valorile lungimilor segmentelor sunt obținute din proiecție în plan.

Punct început	X / Y	Punct sfârșit	X / Y	Lungime segment (** (m)
1	376.911,626 266.272,031	2	376.945,106 266.542,436	272.47
2	376.945,106 266.542,436	3	376.900,419 266.549,353	45.219
3	376.900,419 266.549,353	4	376.864,154 266.277,941	273.824
4	376.864,154 266.277,941	1	376.911,626 266.272,031	47.838

**** Lungimile segmentelor sunt determinate în planul de proiecție Stereo 70 și sunt rotunjite la 1 milimetru.**

***** Distanța dintre puncte este formată din segmente cumulate ce sunt mai mici decât valoarea 1 milimetru.**

**DATE DESPRE IMOBILUL NR. 6530**

Oficiul de Cadastru și Publicitate Imobiliară DOLJ
 Biroul de Cadastru și Publicitate Imobiliară Craiova

A. Partea I. Descrierea imobilului

TEREN Extravilan

Adresa: Jud. Dolj, T7,P27

Nr. Crt	Nr cadastral Nr. topografic	Suprafața* (mp)	Observații / Referințe
A1		1.950	Sector cadastral:23 Teren neimpregmuit;

B. Partea II. Proprietari și acte

Inscrieri privitoare la dreptul de proprietate și alte drepturi reale	Referințe
/	
Act Administrativ nr. TDP nr. 90344576, din 03/10/1996 emis de CJSAPT DOLJ;	
B1	A1
Intabulare, drept de PROPRIETATE, dobândit prin Reconstituire, cota actuala 1/1, cota initiala 1/1 1) DICA SAVU, Lipsa CNP.	

C. Partea III. SARCINI .

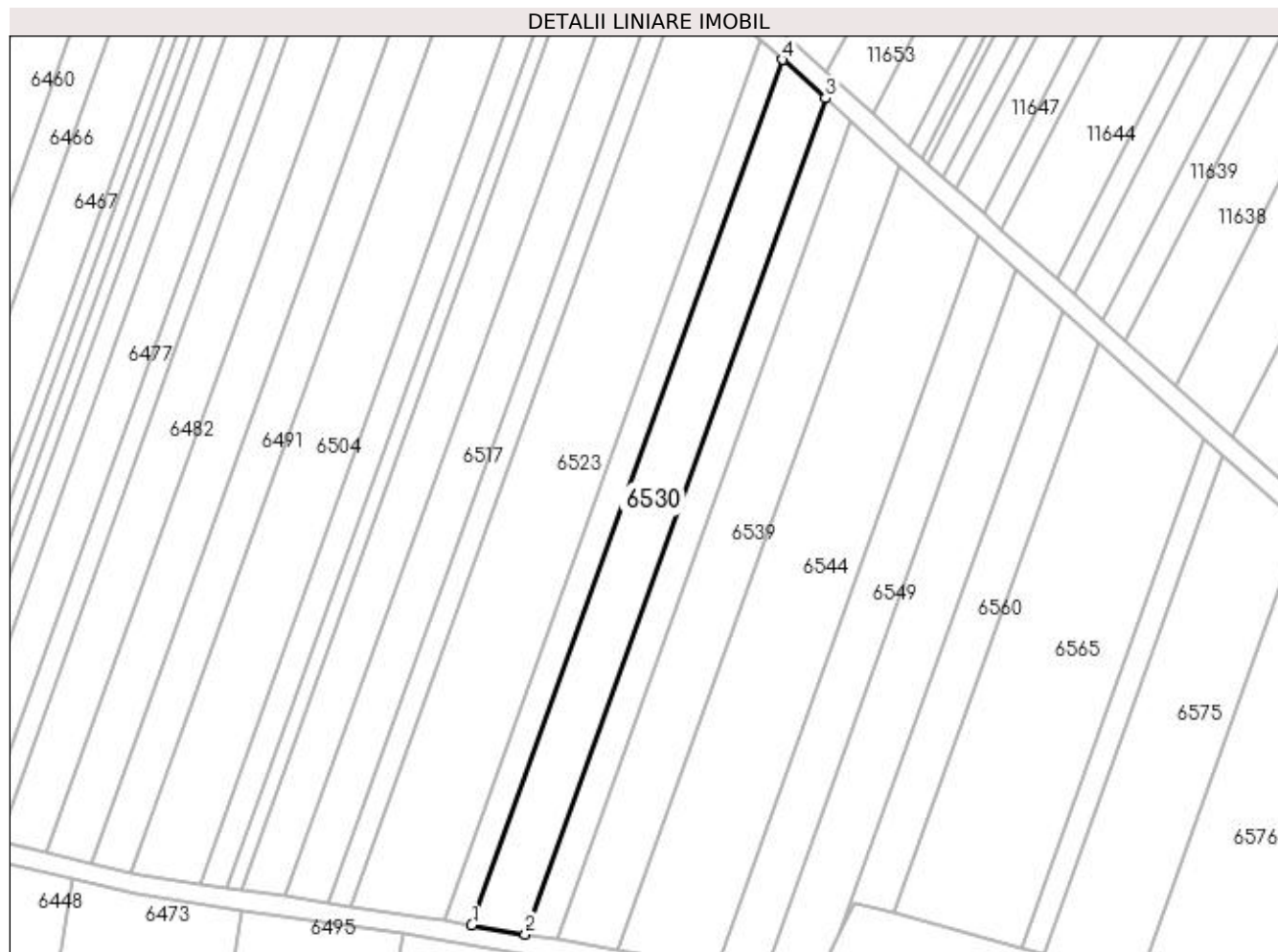
Inscrieri privind dezmembramintele dreptului de proprietate, drepturi reale de garanție și sarcini	Referințe
NU SUNT	

Anexa Nr. 1 La Partea I

Teren

Nr cadastral	Suprafața (mp)*	Observații / Referințe
	1.950	

* Suprafața este determinată în planul de proiecție Stereo 70.



Date referitoare la teren

Crt	Categorie folosință	Intra vilan	Suprafața (mp)	Tarla	Parcelă	Nr. topo	Observații / Referințe
1	arabil	NU	1.950	7	27	-	

Lungime Segmente

1) Valorile lungimilor segmentelor sunt obținute din proiecție în plan.

Punct început	X / Y	Punct sfârșit	X / Y	Lungime segment (** (m)
1	376.869,691 267.307,25	2	376.880,417 267.305,392	10.886
2	376.880,417 267.305,392	3	376.940,796 267.473,61	178.726
3	376.940,796 267.473,61	4	376.932,177 267.481,339	11.577
4	376.932,177 267.481,339	1	376.869,691 267.307,25	184.963

**** Lungimile segmentelor sunt determinate în planul de proiecție Stereo 70 și sunt rotunjite la 1 milimetru.**

***** Distanța dintre puncte este formată din segmente cumulate ce sunt mai mici decât valoarea 1 milimetru.**

**DATE DESPRE IMOBILUL NR. 6531**

Oficiul de Cadastru și Publicitate Imobiliară DOLJ
Biroul de Cadastru și Publicitate Imobiliară Craiova

A. Partea I. Descrierea imobilului

TEREN Extravilan

Adresa: Jud. Dolj, T13,P92

Nr. Crt	Nr cadastral Nr. topografic	Suprafața* (mp)	Observații / Referințe
A1		700	Sector cadastral:23 Teren neimprejmuit;

B. Partea II. Proprietari și acte

Inscrieri privitoare la dreptul de proprietate și alte drepturi reale	Referințe
/	
Act Administrativ nr. TDP nr. 499-45331, din 11/10/1996 emis de CJSAPT DOLJ;	
B1	A1
Intabulare, drept de PROPRIETATE, dobândit prin Reconstituire, cota actuala 1/1, cota initiala 1/1 1) GRIGORIE PETRE, Lipsa CNP.	

C. Partea III. SARCINI .

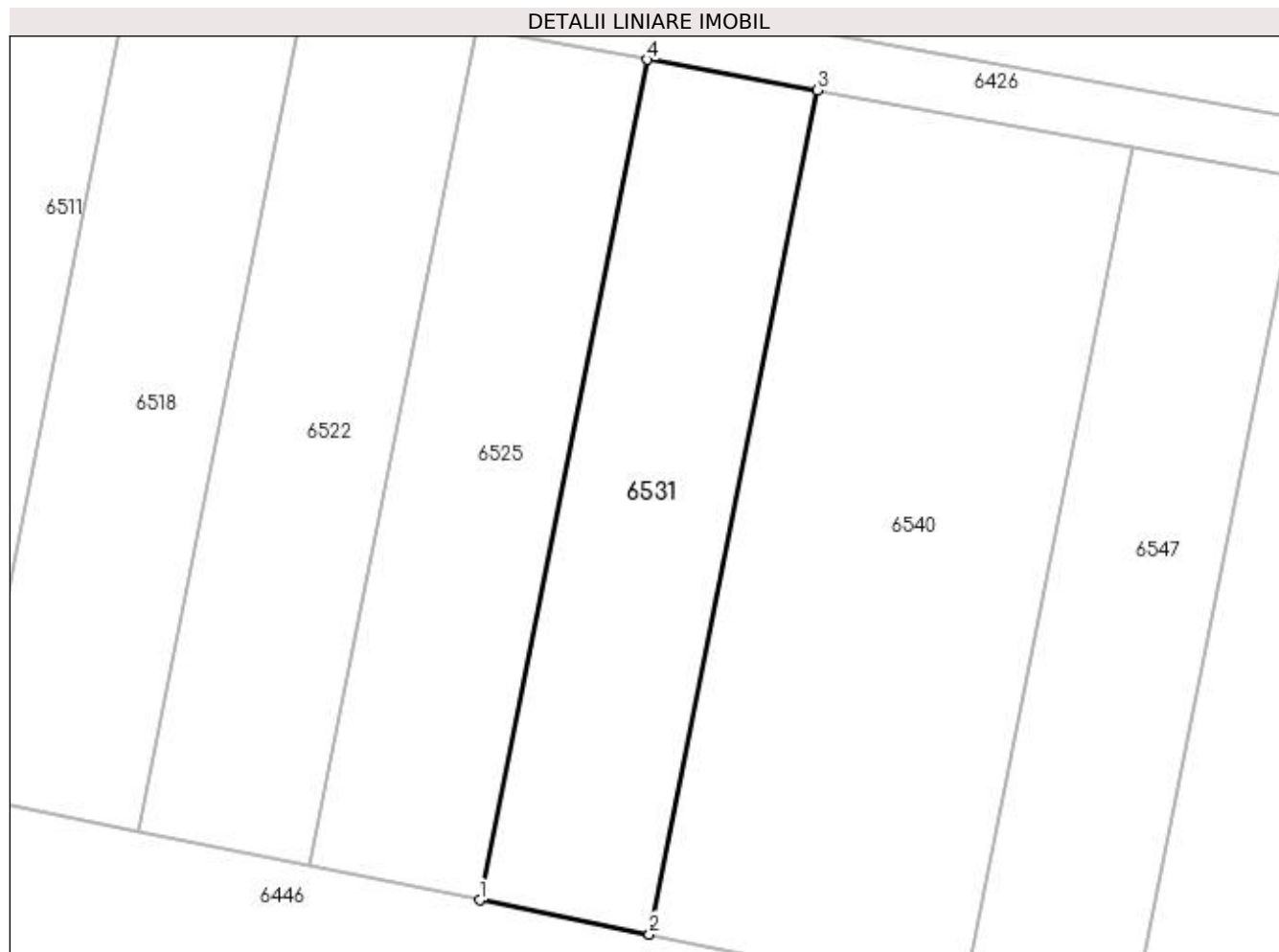
Inscrieri privind dezmembramintele dreptului de proprietate, drepturi reale de garanție și sarcini	Referințe
NU SUNT	

Anexa Nr. 1 La Partea I

Teren

Nr cadastral	Suprafața (mp)*	Observații / Referințe
	700	

* Suprafața este determinată în planul de proiecție Stereo 70.



Date referitoare la teren

Crt	Categorie folosință	Intra vilan	Suprafața (mp)	Tarla	Parcelă	Nr. topo	Observații / Referințe
1	arabil	NU	700	13	92	-	

Lungime Segmente

1) Valorile lungimilor segmentelor sunt obținute din proiecție în plan.

Punct început	X / Y	Punct sfârșit	X / Y	Lungime segment (** (m)
1	376.895,899 266.963,453	2	376.907,539 266.961,108	11.874
2	376.907,539 266.961,108	3	376.919,094 267.019,044	59.077
3	376.919,094 267.019,044	4	376.907,406 267.021,147	11.876
4	376.907,406 267.021,147	1	376.895,899 266.963,453	58.83

**** Lungimile segmentelor sunt determinate în planul de proiecție Stereo 70 și sunt rotunjite la 1 milimetru.**

***** Distanța dintre puncte este formată din segmente cumulate ce sunt mai mici decât valoarea 1 milimetru.**

**DATE DESPRE IMOBILUL NR. 6532**

Oficiul de Cadastru și Publicitate Imobiliară DOLJ
Biroul de Cadastru și Publicitate Imobiliară Craiova

A. Partea I. Descrierea imobilului

TEREN Extravilan

Adresa: Jud. Dolj, T34,P18

Nr. Crt	Nr cadastral Nr. topografic	Suprafața* (mp)	Observații / Referințe
A1		5.000	Sector cadastral:23 Teren neimprejmuit;

B. Partea II. Proprietari și acte

Inscrieri privitoare la dreptul de proprietate și alte drepturi reale	Referințe
/	
Act Administrativ nr. TDP nr. 2420, din 24/09/2003 emis de CJSAPT DOLJ;	
B1	A1
Intabulare, drept de PROPRIETATE, dobandit prin Constituire, cota actuala 1/1, cota initiala 1/1 1) PETRIȘOR GHERASE, Lipsa CNP.	

C. Partea III. SARCINI .

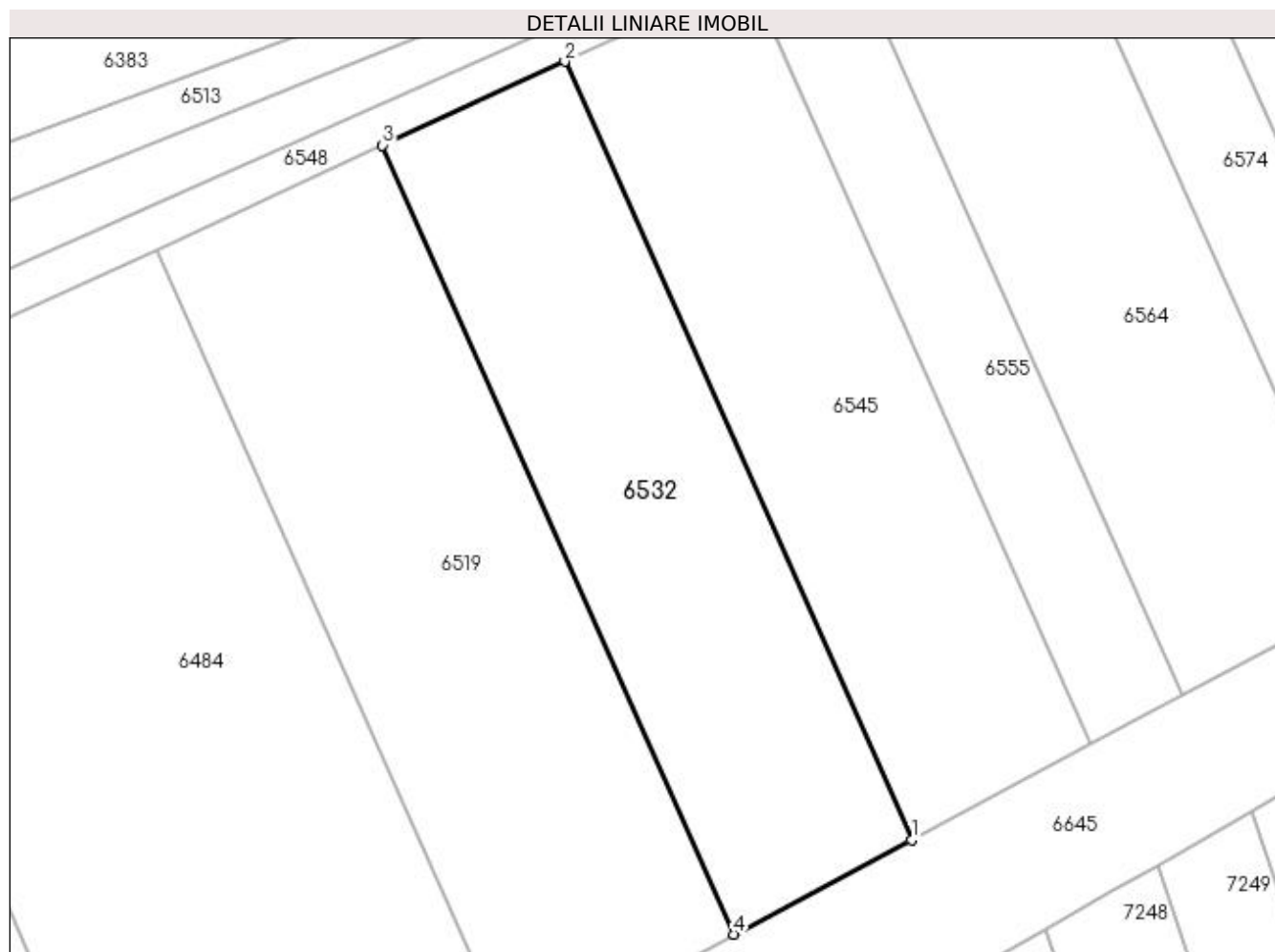
Inscrieri privind dezmembramintele dreptului de proprietate, drepturi reale de garanție și sarcini	Referințe
NU SUNT	

Anexa Nr. 1 La Partea I

Teren

Nr cadastral	Suprafața (mp)*	Observații / Referințe
	5.000	

* Suprafața este determinată în planul de proiecție Stereo 70.



Date referitoare la teren

Crt	Categorie folosință	Intra vilan	Suprafața (mp)	Tarla	Parcelă	Nr. topo	Observații / Referințe
1	arabil	NU	5.000	34	18	-	

Lungime Segmente

1) Valorile lungimilor segmentelor sunt obținute din proiecție în plan.

Punct început	X / Y	Punct sfârșit	X / Y	Lungime segment (** (m)
1	376.953,231 265.922,542	2	376.894,098 266.055,204	145.244
2	376.894,098 266.055,204	3	376.863,033 266.040,917	34.193
3	376.863,033 266.040,917	4	376.922,973 265.906,443	147.228
4	376.922,973 265.906,443	1	376.953,231 265.922,542	34.274

**** Lungimile segmentelor sunt determinate în planul de proiecție Stereo 70 și sunt rotunjite la 1 milimetru.**

***** Distanța dintre puncte este formată din segmente cumulate ce sunt mai mici decât valoarea 1 milimetru.**

**DATE DESPRE IMOBILUL NR. 6533**

Oficiul de Cadastru și Publicitate Imobiliară DOLJ
 Biroul de Cadastru și Publicitate Imobiliară Craiova

A. Partea I. Descrierea imobilului

TEREN Extravilan

Adresa: Jud. Dolj, T 13,P 137

Nr. Crt	Nr cadastral Nr. topografic	Suprafața* (mp)	Observații / Referințe
A1	33116	672	Sector cadastral:23 Teren neimprejmuit;

B. Partea II. Proprietari și acte

Inscrieri privitoare la dreptul de proprietate și alte drepturi reale	Referințe
141628 / 08/07/2019	
Act Notarial nr. CONTRACT DE VANZARE AUT 2786, din 04/07/2019 emis de NP Floricel MIHAI-MARIAN;	
B1	A1
Intabulare, drept de PROPRIETATE, dobandit prin Conventie, cota actuala 1/1, cota initiala 1/1	
1) SILISTEANU TIBERIU RADU	
2) SILISTEANU MARIA	

C. Partea III. SARCINI .

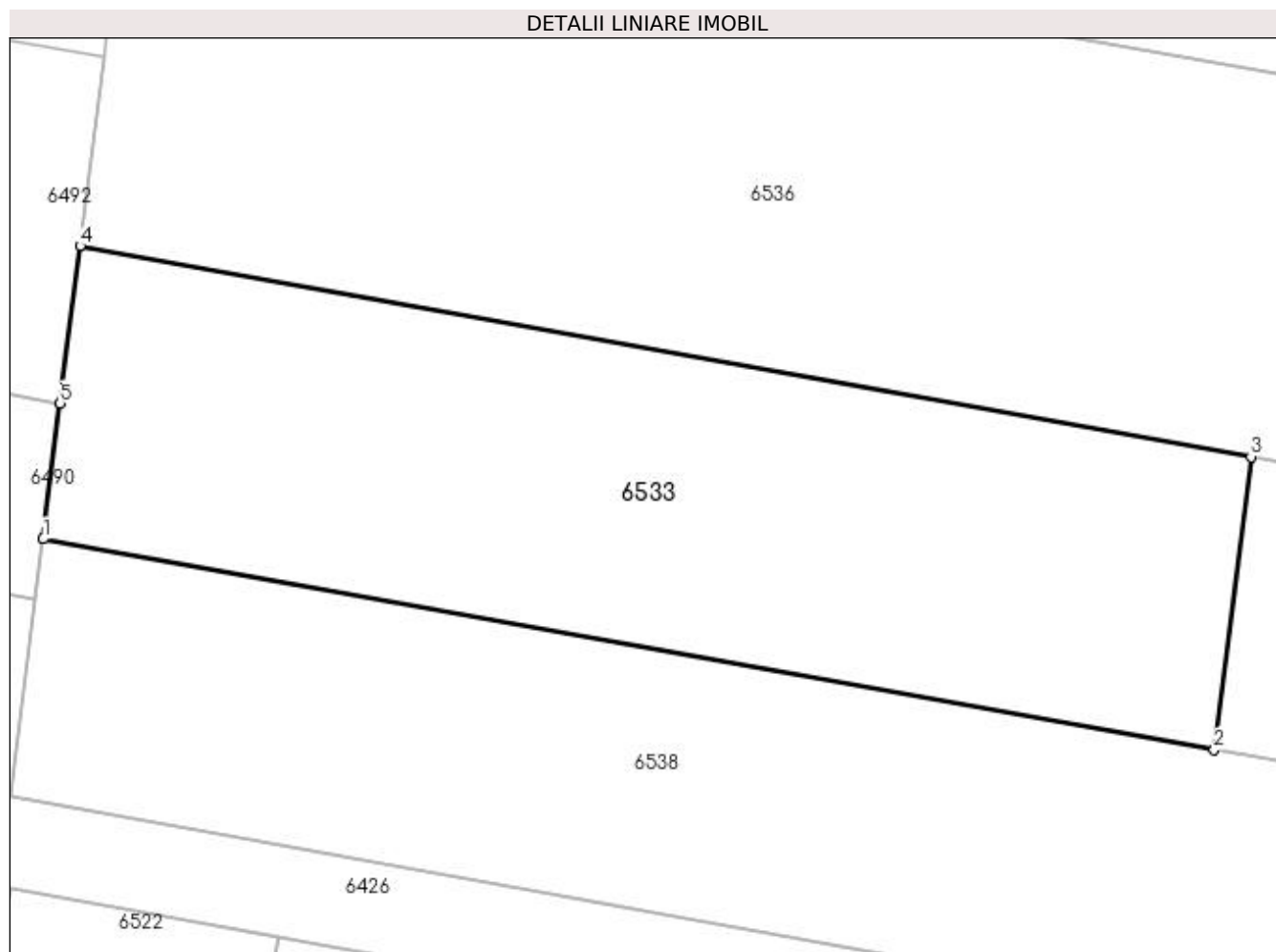
Inscrieri privind dezmembramintele dreptului de proprietate, drepturi reale de garanție și sarcini	Referințe
NU SUNT	

Anexa Nr. 1 La Partea I

Teren

Nr cadastral	Suprafața (mp)*	Observații / Referințe
33116	672	

* Suprafața este determinată în planul de proiecție Stereo 70.



Date referitoare la teren

Crt	Categorie folosință	Intra vilan	Suprafața (mp)	Tarla	Parcelă	Nr. topo	Observații / Referințe
1	arabil	NU	672	13	137	-	

Lungime Segmente

1) Valorile lungimilor segmentelor sunt obținute din proiecție în plan.

Punct început	X / Y	Punct sfârșit	X / Y	Lungime segment (** (m)
1	376.885,325 267.040,682	2	376.936,577 267.031,46	52.075
2	376.936,577 267.031,46	3	376.938,19 267.044,281	12.922
3	376.938,19 267.044,281	4	376.886,937 267.053,503	52.076
4	376.886,937 267.053,503	5	376.886,072 267.046,621	6.936
5	376.886,072 267.046,621	1	376.885,325 267.040,682	5.986

**** Lungimile segmentelor sunt determinate în planul de proiecție Stereo 70 și sunt rotunjite la 1 milimetru.**

***** Distanța dintre puncte este formată din segmente cumulate ce sunt mai mici decât valoarea 1 milimetru.**

**DATE DESPRE IMOBILUL NR. 6534**

Oficiul de Cadastru și Publicitate Imobiliară DOLJ
Biroul de Cadastru și Publicitate Imobiliară Craiova

A. Partea I. Descrierea imobilului

TEREN Extravilan

Adresa: Jud. Dolj, T7,P28

Nr. Crt	Nr cadastral Nr. topografic	Suprafața* (mp)	Observații / Referințe
A1		1.119	Sector cadastral:23 Teren neimprejmuit;

B. Partea II. Proprietari și acte

Inscrieri privitoare la dreptul de proprietate și alte drepturi reale	Referințe
/	
Act Administrativ nr. TDP nr. 375-44327, din 19/07/1996 emis de CJS DAPT DOLJ;	
B1	A1
Intabulare, drept de PROPRIETATE, dobândit prin Reconstituire, cota actuala 1/1, cota initiala 1/1 1) SERBAN CONSTANTIN, Lipsa CNP.	

C. Partea III. SARCINI .

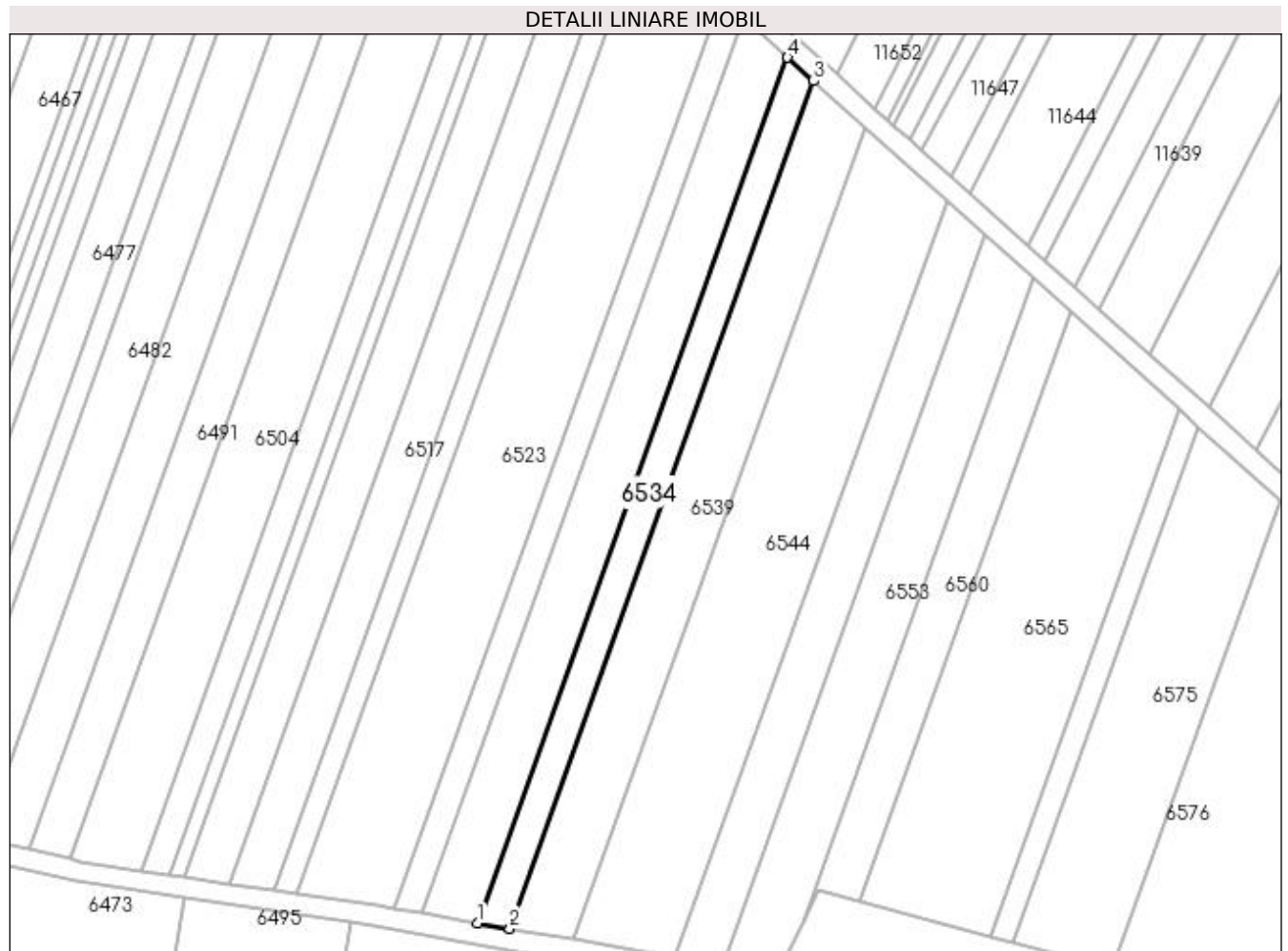
Inscrieri privind dezmembramintele dreptului de proprietate, drepturi reale de garanție și sarcini	Referințe
NU SUNT	

Anexa Nr. 1 La Partea I

Teren

Nr cadastral	Suprafața (mp)*	Observații / Referințe
	1.119	

* Suprafața este determinată în planul de proiecție Stereo 70.



Date referitoare la teren

Crt	Categorie folosință	Intra vilan	Suprafața (mp)	Tarla	Parcelă	Nr. topo	Observații / Referințe
1	arabil	NU	1.119	7	28	-	

Lungime Segmente

1) Valorile lungimilor segmentelor sunt obținute din proiecție în plan.

Punct început	X / Y	Punct sfârșit	X / Y	Lungime segment (** (m)
1	376.880,417 267.305,392	2	376.886,745 267.304,295	6.422
2	376.886,745 267.304,295	3	376.945,88 267.469,05	175.046
3	376.945,88 267.469,05	4	376.940,796 267.473,61	6.829
4	376.940,796 267.473,61	1	376.880,417 267.305,392	178.726

**** Lungimile segmentelor sunt determinate în planul de proiecție Stereo 70 și sunt rotunjite la 1 milimetru.**

***** Distanța dintre puncte este formată din segmente cumulate ce sunt mai mici decât valoarea 1 milimetru.**

**DATE DESPRE IMOBILUL NR. 6535**

Oficiul de Cadastru și Publicitate Imobiliară DOLJ
Biroul de Cadastru și Publicitate Imobiliară Craiova

A. Partea I. Descrierea imobilului

TEREN Extravilan

Adresa: Jud. Dolj, T13,P122

Nr. Crt	Nr cadastral Nr. topografic	Suprafața* (mp)	Observații / Referințe
A1		1.012	Sector cadastral:23 Teren neimprejmuit;

B. Partea II. Proprietari și acte

Inscrieri privitoare la dreptul de proprietate și alte drepturi reale	Referințe
/	
Act Administrativ nr. TDP nr. 480-45331, din 10/10/1996 emis de CJS DAPT DOLJ;	
B1	A1
Intabulare, drept de PROPRIETATE, dobândit prin Reconstituire, cota actuala 1/1, cota initiala 1/1 1) DINCĂ NICOLAE, Lipsa CNP.	

C. Partea III. SARCINI .

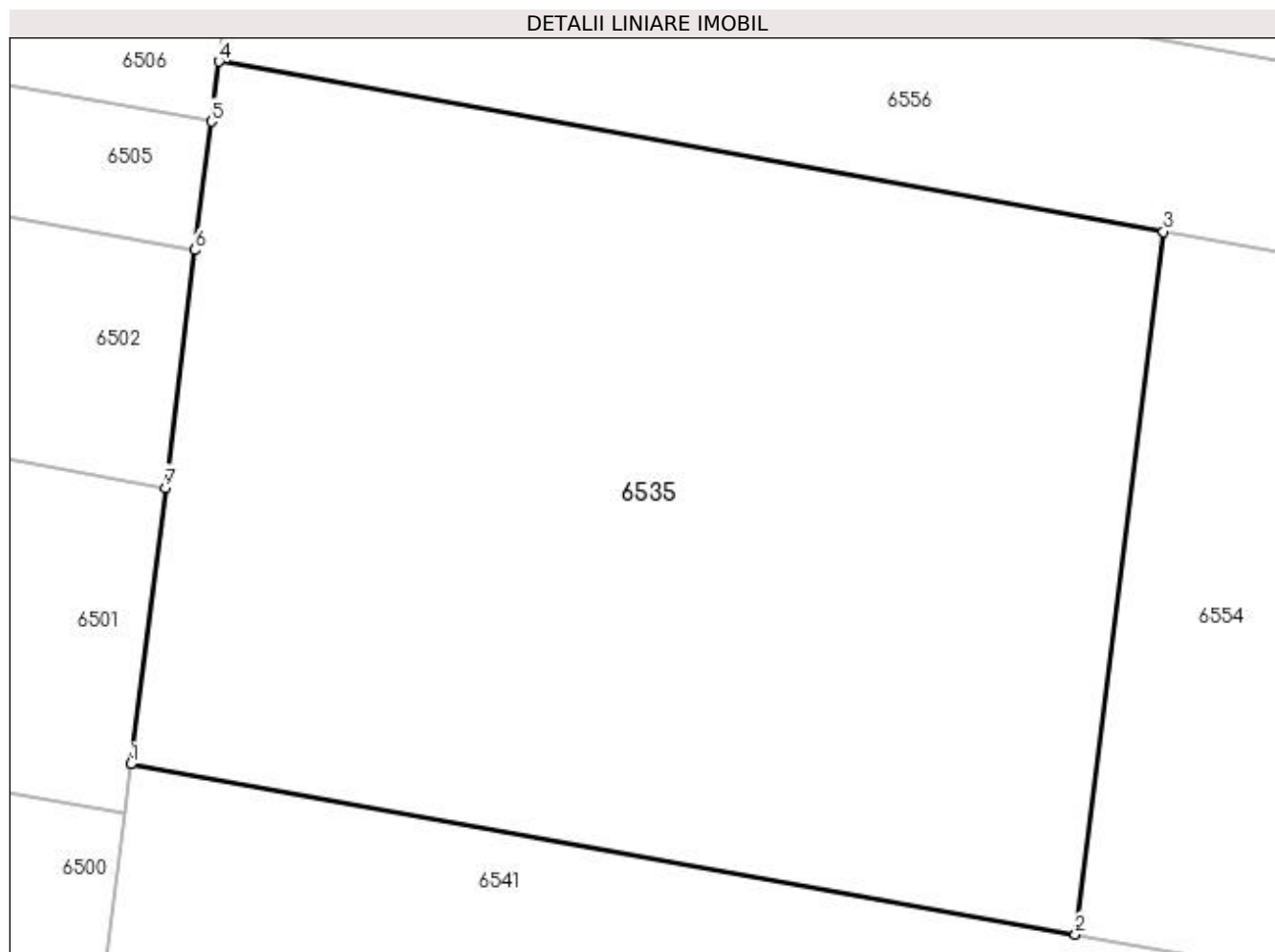
Inscrieri privind dezmembramintele dreptului de proprietate, drepturi reale de garanție și sarcini	Referințe
NU SUNT	

Anexa Nr. 1 La Partea I

Teren

Nr cadastral	Suprafața (mp)*	Observații / Referințe
	1.012	

* Suprafața este determinată în planul de proiecție Stereo 70.



Date referitoare la teren

Crt	Categorie folosință	Intravilan	Suprafața (mp)	Tarla	Parcelă	Nr. topo	Observații / Referințe
1	arabil	NU	1.012	13	122	-	

Lungime Segmente

1) Valorile lungimilor segmentelor sunt obținute din proiecție în plan.

Punct început	X / Y	Punct sfârșit	X / Y	Lungime segment (** (m)
1	376.894,34 267.112,364	2	376.930,822 267.105,8	37.068
2	376.930,822 267.105,8	3	376.934,233 267.132,924	27.338
3	376.934,233 267.132,924	4	376.897,751 267.139,489	37.068
4	376.897,751 267.139,489	5	376.897,459 267.137,17	2.337
5	376.897,459 267.137,17	6	376.896,835 267.132,206	5.003

Punct început	X / Y	Punct sfârșit	X / Y	Lungime segment (** (m)
6	376.896,835 267.132,206	7	376.895,682 267.123,042	9.236
7	376.895,682 267.123,042	1	376.894,34 267.112,364	10.762

** Lungimile segmentelor sunt determinate în planul de proiecție Stereo 70 și sunt rotunjite la 1 milimetru.

*** Distanța dintre puncte este formată din segmente cumulate ce sunt mai mici decât valoarea 1 milimetru.

**DATE DESPRE IMOBILUL NR. 6536**

Oficiul de Cadastru și Publicitate Imobiliară DOLJ
Biroul de Cadastru și Publicitate Imobiliară Craiova

A. Partea I. Descrierea imobilului

TEREN Extravilan

Adresa: Jud. Dolj, T13,P134

Nr. Crt	Nr cadastral Nr. topografic	Suprafața* (mp)	Observații / Referințe
A1		960	Sector cadastral:23 Teren neimprejmuit;

B. Partea II. Proprietari și acte

Inscrieri privitoare la dreptul de proprietate și alte drepturi reale	Referințe
/	
Act Administrativ nr. TDP nr. 479-45331, din 10/10/1996 emis de CJSAPT DOLJ;	
B1	A1
Intabulare, drept de PROPRIETATE, dobândit prin Reconstituire, cota actuala 1/1, cota initiala 1/1 1) BERCEANU MIHAI, Lipsa CNP.	

C. Partea III. SARCINI .

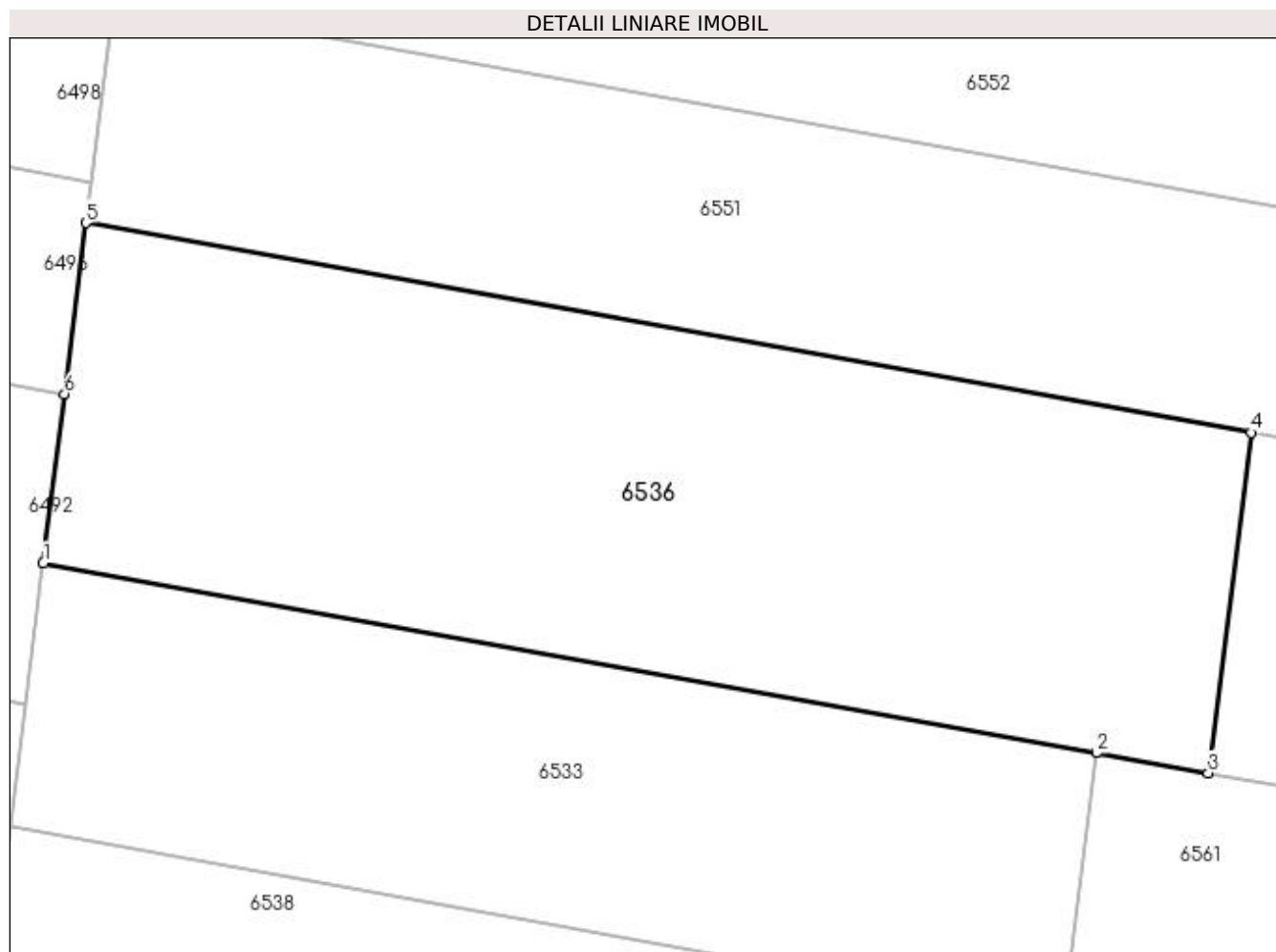
Inscrieri privind dezmembramintele dreptului de proprietate, drepturi reale de garanție și sarcini	Referințe
NU SUNT	

Anexa Nr. 1 La Partea I

Teren

Nr cadastral	Suprafața (mp)*	Observații / Referințe
	960	

* Suprafața este determinată în planul de proiecție Stereo 70.



Date referitoare la teren

Crt	Categorie folosință	Intravilan	Suprafața (mp)	Tarla	Parcelă	Nr. topo	Observații / Referințe
1	arabil	NU	960	13	134	-	

Lungime Segmente

1) Valorile lungimilor segmentelor sunt obținute din proiecție în plan.

Punct început	X / Y	Punct sfârșit	X / Y	Lungime segment (** (m)
1	376.886,937 267.053,503	2	376.938,19 267.044,281	52.076
2	376.938,19 267.044,281	3	376.943,64 267.043,301	5.537
3	376.943,64 267.043,301	4	376.945,722 267.059,857	16.686
4	376.945,722 267.059,857	5	376.889,02 267.070,059	57.612
5	376.889,02 267.070,059	6	376.887,973 267.061,741	8.384

Punct început	X / Y	Punct sfârșit	X / Y	Lungime segment (** (m)
6	376.887,973 267.061,741	1	376.886,937 267.053,503	8.303

** Lungimile segmentelor sunt determinate în planul de proiecție Stereo 70 și sunt rotunjite la 1 milimetru.

*** Distanța dintre puncte este formată din segmente cumulate ce sunt mai mici decât valoarea 1 milimetru.

**DATE DESPRE IMOBILUL NR. 6537**

Oficiul de Cadastru și Publicitate Imobiliară DOLJ
Biroul de Cadastru și Publicitate Imobiliară Craiova

A. Partea I. Descrierea imobilului

TEREN Extravilan

Adresa: Jud. Dolj, T13,PREZERVA

Nr. Crt	Nr cadastral Nr. topografic	Suprafața* (mp)	Observații / Referințe
A1		26.982	Sector cadastral:23 Teren neimprejmuit;

B. Partea II. Proprietari și acte

Inscrieri privitoare la dreptul de proprietate și alte drepturi reale		Referințe
/		
Act Normativ nr. 7, din 13/03/1996 emis de PARLAMENTUL ROMÂNIEI;		
B1	Inscrierea provizorie, drept de PROPRIETATE, dobandit prin Lege, cota actuala 1/1, cota initiala 1/1 1) NEIDENTIFICAT NEIDENTIFICAT, neidentificat	A1

C. Partea III. SARCINI .

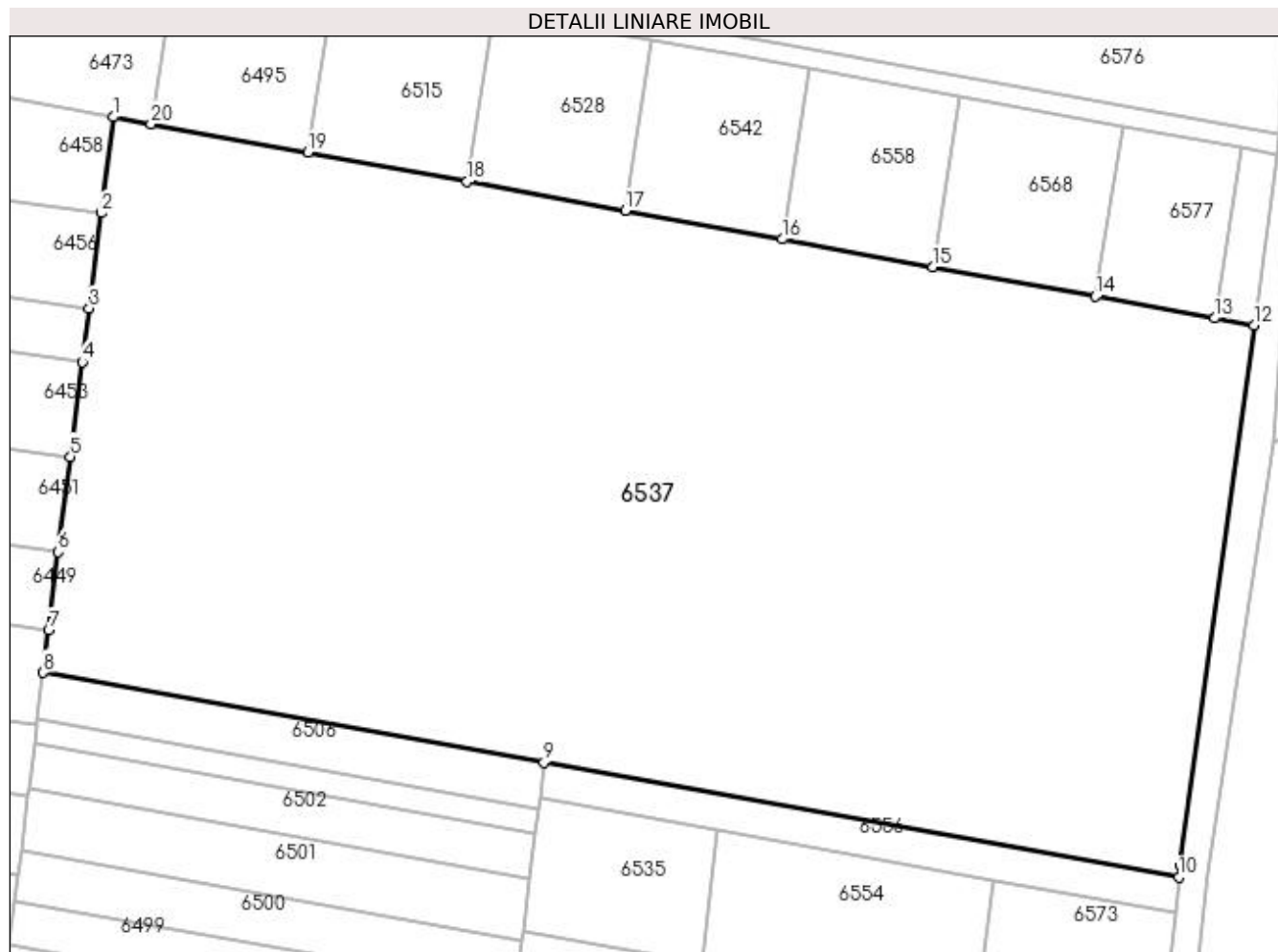
Inscrieri privind dezmembramintele dreptului de proprietate, drepturi reale de garanție și sarcini	Referințe
NU SUNT	

Anexa Nr. 1 La Partea I

Teren

Nr cadastral	Suprafața (mp)*	Observații / Referințe
	26.982	

* Suprafața este determinată în planul de proiecție Stereo 70.



Date referitoare la teren

Crt	Categorie folosință	Intra vilan	Suprafața (mp)	Tarla	Parcelă	Nr. topo	Observații / Referințe
1	arabil	NU	26.982	13	REZERVA	-	

Lungime Segmente

1) Valorile lungimilor segmentelor sunt obținute din proiecție în plan.

Punct început	X / Y	Punct sfârșit	X / Y	Lungime segment (** (m)
1	376.810,503 267.278,756	2	376.808,038 267.259,156	19.754
2	376.808,038 267.259,156	3	376.805,582 267.239,629	19.681
3	376.805,582 267.239,629	4	376.804,204 267.228,665	11.05
4	376.804,204 267.228,665	5	376.801,77 267.209,31	19.507
5	376.801,77 267.209,31	6	376.799,315 267.189,793	19.671

Punct început	X / Y	Punct sfârșit	X / Y	Lungime segment (** (m)
6	376.799,315 267.189,793	7	376.797,306 267.173,819	16.1
7	376.797,306 267.173,819	8	376.796,216 267.165,147	8.74
8	376.796,216 267.165,147	9	376.898,659 267.146,714	104.088
9	376.898,659 267.146,714	10	377.028,535 267.123,345	131.962
10	377.028,535 267.123,345	11	377.028,796 267.125,703	2.372
11	377.028,796 267.125,703	12	377.043,876 267.236,15	111.472
12	377.043,876 267.236,15	13	377.035,834 267.237,618	8.175
13	377.035,834 267.237,618	14	377.011,473 267.242,065	24.764
14	377.011,473 267.242,065	15	376.978,136 267.248,152	33.888
15	376.978,136 267.248,152	16	376.947,363 267.253,77	31.282
16	376.947,363 267.253,77	17	376.915,268 267.259,629	32.625
17	376.915,268 267.259,629	18	376.882,933 267.265,533	32.87
18	376.882,933 267.265,533	19	376.850,312 267.271,488	33.16
19	376.850,312 267.271,488	20	376.818,262 267.277,34	32.58
20	376.818,262 267.277,34	1	376.810,503 267.278,756	7.887

** Lungimile segmentelor sunt determinate în planul de proiecție Stereo 70 și sunt rotunjite la 1 milimetru.

*** Distanța dintre puncte este formată din segmente cumulate ce sunt mai mici decât valoarea 1 milimetru.

**DATE DESPRE IMOBILUL NR. 6538**

Oficiul de Cadastru și Publicitate Imobiliară DOLJ
Biroul de Cadastru și Publicitate Imobiliară Craiova

A. Partea I. Descrierea imobilului

TEREN Extravilan

Adresa: Jud. Dolj, T13,P138

Nr. Crt	Nr cadastral Nr. topografic	Suprafața* (mp)	Observații / Referințe
A1		840	Sector cadastral:23 Teren neimprejmuit;

B. Partea II. Proprietari și acte

Inscrieri privitoare la dreptul de proprietate și alte drepturi reale	Referințe
/	
Act Administrativ nr. TDP nr. 426-45331, din 08/10/1996 emis de CJSAPT DOLJ;	
B1	A1
Intabulare, drept de PROPRIETATE, dobândit prin Reconstituire, cota actuala 1/1, cota initiala 1/1 1) COJOCARU DUMITRU, Lipsa CNP.	

C. Partea III. SARCINI .

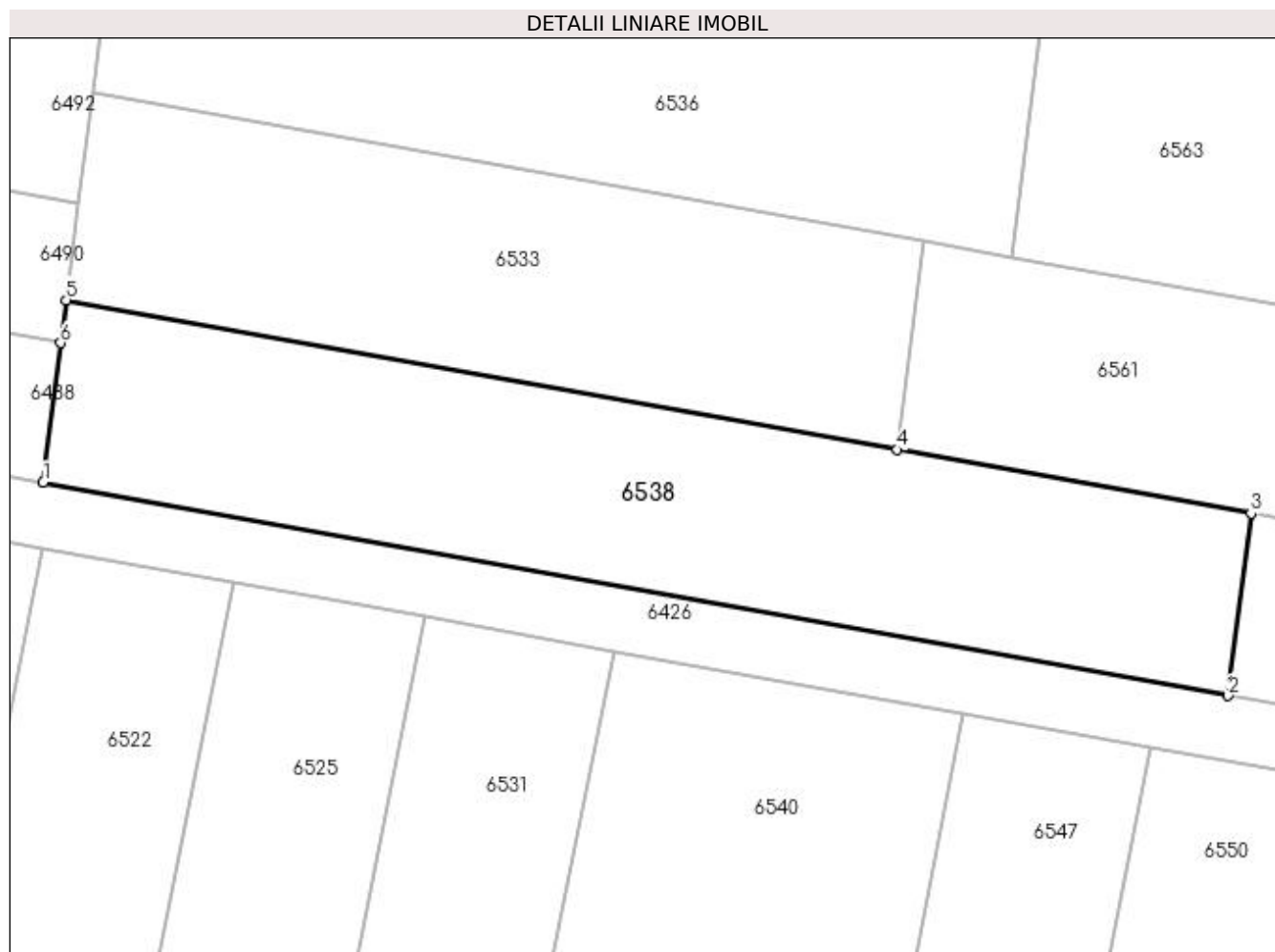
Inscrieri privind dezmembramintele dreptului de proprietate, drepturi reale de garanție și sarcini	Referințe
NU SUNT	

Anexa Nr. 1 La Partea I

Teren

Nr cadastral	Suprafața (mp)*	Observații / Referințe
	840	

* Suprafața este determinată în planul de proiecție Stereo 70.



Date referitoare la teren

Crt	Categorie folosință	Intra vilan	Suprafața (mp)	Tarla	Parcelă	Nr. topo	Observații / Referințe
1	arabil	NU	840	13	138	-	

Lungime Segmente

1) Valorile lungimilor segmentelor sunt obținute din proiecție în plan.

Punct început	X / Y	Punct sfârșit	X / Y	Lungime segment (** (m)
1	376.883,911 267.029,438	2	376.956,971 267.016,292	74.233
2	376.956,971 267.016,292	3	376.958,384 267.027,536	11.332
3	376.958,384 267.027,536	4	376.936,577 267.031,46	22.157
4	376.936,577 267.031,46	5	376.885,325 267.040,682	52.075
5	376.885,325 267.040,682	6	376.884,992 267.038,03	2.673

Punct început	X / Y	Punct sfârșit	X / Y	Lungime segment (** (m)
6	376.884,992 267.038,03	1	376.883,911 267.029,438	8.66

** Lungimile segmentelor sunt determinate în planul de proiecție Stereo 70 și sunt rotunjite la 1 milimetru.

*** Distanța dintre puncte este formată din segmente cumulate ce sunt mai mici decât valoarea 1 milimetru.

**DATE DESPRE IMOBILUL NR. 6539**

Oficiul de Cadastru și Publicitate Imobiliară DOLJ
Biroul de Cadastru și Publicitate Imobiliară Craiova

A. Partea I. Descrierea imobilului

TEREN Extravilan

Adresa: Jud. Dolj, T7,P29

Nr. Crt	Nr cadastral Nr. topografic	Suprafața* (mp)	Observații / Referințe
A1		2.130	Sector cadastral:23 Teren neimprejmuit;

B. Partea II. Proprietari și acte

Inscrieri privitoare la dreptul de proprietate și alte drepturi reale	Referințe
/	
Act Administrativ nr. TDP nr. 1573-59363, din 17/11/1998 emis de CJSAPT DOLJ;	
B1	A1
Intabulare, drept de PROPRIETATE, dobandit prin Reconstituire, cota actuala 1/1, cota initiala 1/1 1) BALACI ILIE , Lipsa CNP.	

C. Partea III. SARCINI .

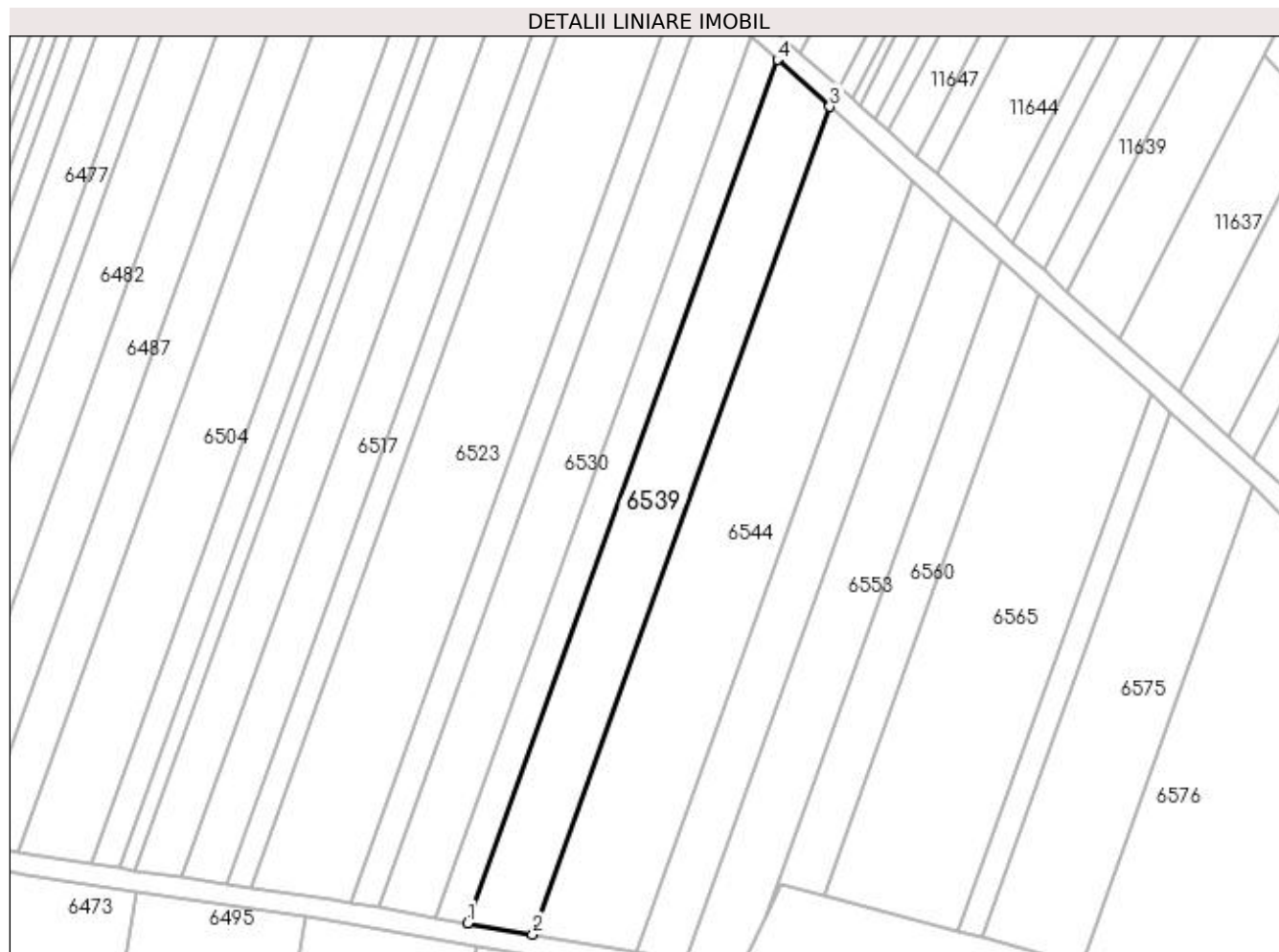
Inscrieri privind dezmembramintele dreptului de proprietate, drepturi reale de garanție și sarcini	Referințe
NU SUNT	

Anexa Nr. 1 La Partea I

Teren

Nr cadastral	Suprafața (mp)*	Observații / Referințe
	2.130	

* Suprafața este determinată în planul de proiecție Stereo 70.



Date referitoare la teren

Crt	Categorie folosință	Intra vilan	Suprafața (mp)	Tarla	Parcelă	Nr. topo	Observații / Referințe
1	arabil	NU	2.130	7	29	-	

Lungime Segmente

1) Valorile lungimilor segmentelor sunt obținute din proiecție în plan.

Punct început	X / Y	Punct sfârșit	X / Y	Lungime segment (** (m)
1	376.886,745 267.304,295	2	376.899,173 267.302,142	12.613
2	376.899,173 267.302,142	3	376.955,867 267.460,094	167.818
3	376.955,867 267.460,094	4	376.945,88 267.469,05	13.415
4	376.945,88 267.469,05	1	376.886,745 267.304,295	175.046

**** Lungimile segmentelor sunt determinate în planul de proiecție Stereo 70 și sunt rotunjite la 1 milimetru.**

***** Distanța dintre puncte este formată din segmente cumulate ce sunt mai mici decât valoarea 1 milimetru.**

**DATE DESPRE IMOBILUL NR. 6540**

Oficiul de Cadastru și Publicitate Imobiliară DOLJ
Biroul de Cadastru și Publicitate Imobiliară Craiova

A. Partea I. Descrierea imobilului

TEREN Extravilan

Adresa: Jud. Dolj, T13,P140

Nr. Crt	Nr cadastral Nr. topografic	Suprafața* (mp)	Observații / Referințe
A1		1.300	Sector cadastral:23 Teren neimprejmuit;

B. Partea II. Proprietari și acte

Inscrieri privitoare la dreptul de proprietate și alte drepturi reale	Referințe
/	
Act Administrativ nr. TDP nr. 1311-59341, din 20/05/1997 emis de CJSAPT DOLJ;	
B1	A1
Intabulare, drept de PROPRIETATE, dobândit prin Reconstituire, cota actuala 1/1, cota initiala 1/1 1) FULGA DUMITRU, Lipsa CNP.	

C. Partea III. SARCINI .

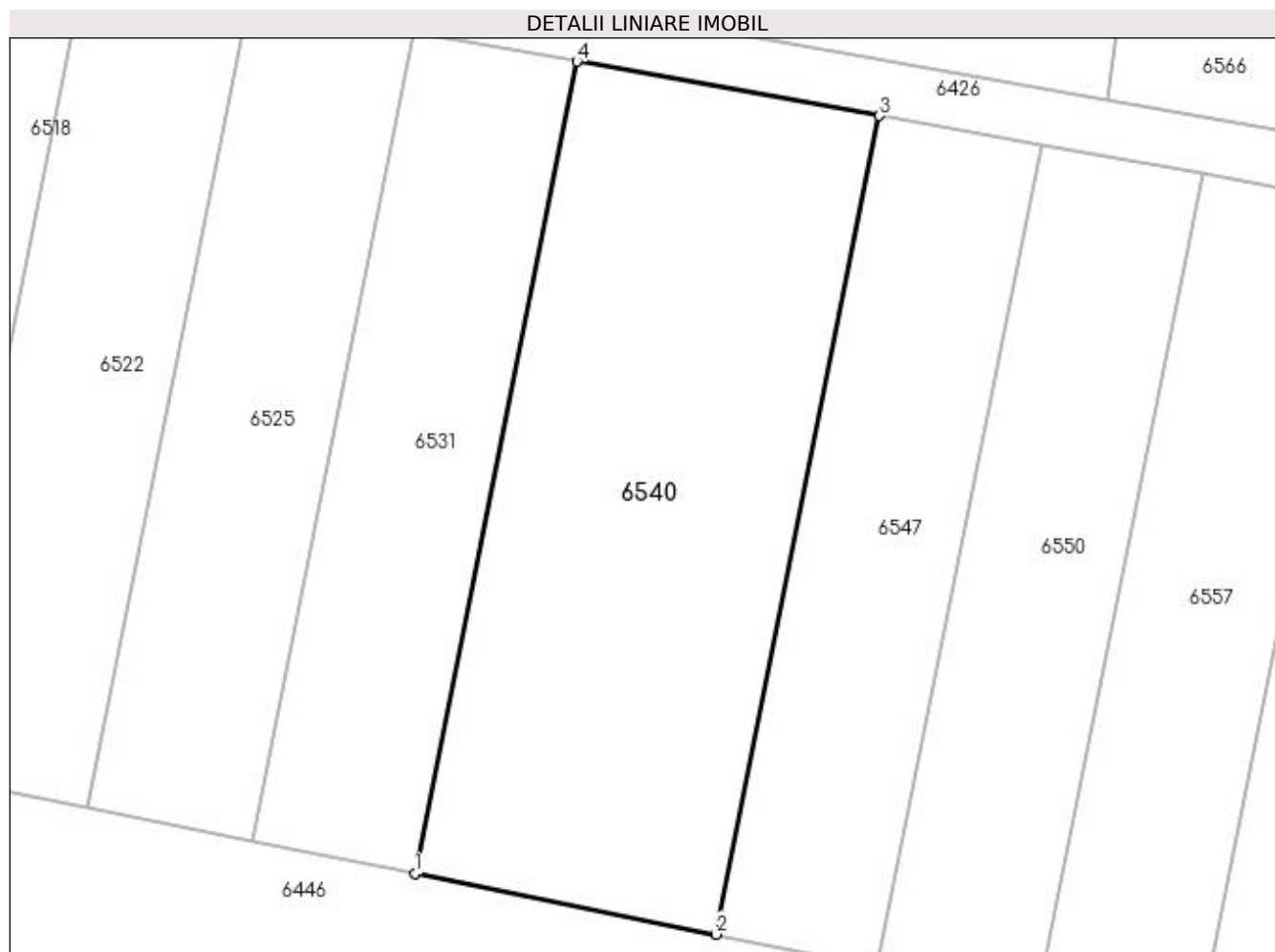
Inscrieri privind dezmembramintele dreptului de proprietate, drepturi reale de garanție și sarcini	Referințe
NU SUNT	

Anexa Nr. 1 La Partea I

Teren

Nr cadastral	Suprafața (mp)*	Observații / Referințe
	1.300	

* Suprafața este determinată în planul de proiecție Stereo 70.



Date referitoare la teren

Crt	Categorie folosință	Intra vilan	Suprafața (mp)	Tarla	Parcelă	Nr. topo	Observații / Referințe
1	arabil	NU	1.300	13	140	-	

Lungime Segmente

1) Valorile lungimilor segmentelor sunt obținute din proiecție în plan.

Punct început	X / Y	Punct sfârșit	X / Y	Lungime segment (** (m)
1	376.907,539 266.961,108	2	376.929,028 266.956,779	21.921
2	376.929,028 266.956,779	3	376.940,672 267.015,161	59.532
3	376.940,672 267.015,161	4	376.919,094 267.019,044	21.925
4	376.919,094 267.019,044	1	376.907,539 266.961,108	59.077

**** Lungimile segmentelor sunt determinate în planul de proiecție Stereo 70 și sunt rotunjite la 1 milimetru.**

***** Distanța dintre puncte este formată din segmente cumulate ce sunt mai mici decât valoarea 1 milimetru.**

**DATE DESPRE IMOBILUL NR. 6541**

Oficiul de Cadastru și Publicitate Imobiliară DOLJ
Biroul de Cadastru și Publicitate Imobiliară Craiova

A. Partea I. Descrierea imobilului

TEREN Extravilan

Adresa: Jud. Dolj, T13,P126

Nr. Crt	Nr cadastral Nr. topografic	Suprafața* (mp)	Observații / Referințe
A1		540	Sector cadastral:23 Teren neimprejmuit;

B. Partea II. Proprietari și acte

Inscrieri privitoare la dreptul de proprietate și alte drepturi reale	Referințe
/	
Act Administrativ nr. TDP nr. 2446, din 09/12/2003 emis de CJSAPT DOLJ;	
B1	A1
Intabulare, drept de PROPRIETATE, dobandit prin Reconstituire, cota actuala 1/1, cota initiala 1/1 1) CÎRSTEA ION, Lipsa CNP.	

C. Partea III. SARCINI .

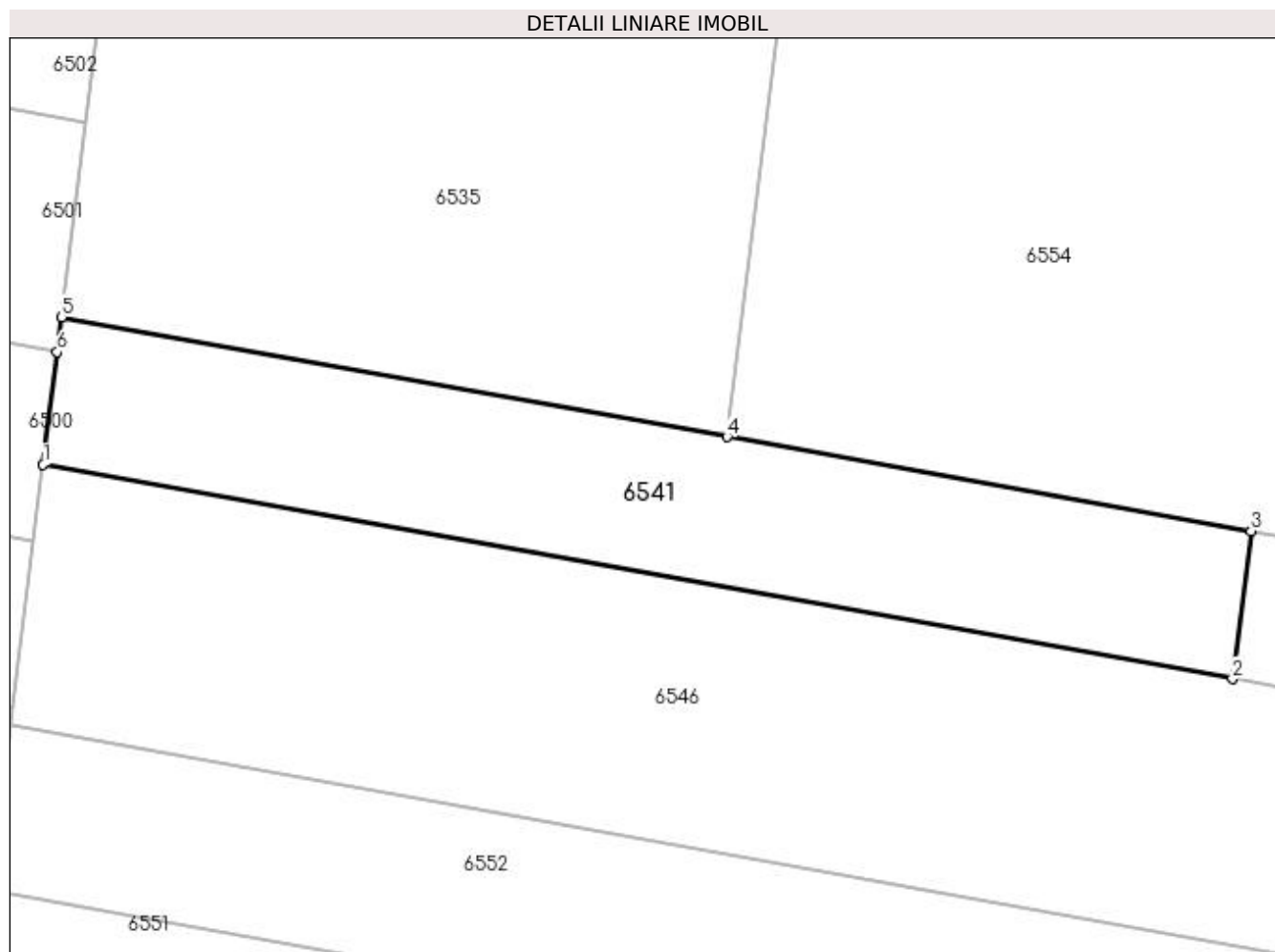
Inscrieri privind dezmembramintele dreptului de proprietate, drepturi reale de garanție și sarcini	Referințe
NU SUNT	

Anexa Nr. 1 La Partea I

Teren

Nr cadastral	Suprafața (mp)*	Observații / Referințe
	540	

* Suprafața este determinată în planul de proiecție Stereo 70.



Date referitoare la teren

Crt	Categorie folosință	Intravilan	Suprafața (mp)	Tarla	Parcelă	Nr. topo	Observații / Referințe
1	arabil	NU	540	13	126	-	

Lungime Segmente

1) Valorile lungimilor segmentelor sunt obținute din proiecție în plan.

Punct început	X / Y	Punct sfârșit	X / Y	Lungime segment (** (m)
1	376.893,321 267.104,268	2	376.958,539 267.092,533	66.265
2	376.958,539 267.092,533	3	376.959,557 267.100,629	8.16
3	376.959,557 267.100,629	4	376.930,822 267.105,8	29.197
4	376.930,822 267.105,8	5	376.894,34 267.112,364	37.068
5	376.894,34 267.112,364	6	376.894,098 267.110,442	1.937

Punct început	X / Y	Punct sfârșit	X / Y	Lungime segment (** (m)
6	376.894,098 267.110,442	1	376.893,321 267.104,268	6.223

** Lungimile segmentelor sunt determinate în planul de proiecție Stereo 70 și sunt rotunjite la 1 milimetru.

*** Distanța dintre puncte este formată din segmente cumulate ce sunt mai mici decât valoarea 1 milimetru.

**DATE DESPRE IMOBILUL NR. 6542**

Oficiul de Cadastru și Publicitate Imobiliară DOLJ
Biroul de Cadastru și Publicitate Imobiliară Craiova

A. Partea I. Descrierea imobilului

TEREN Extravilan

Adresa: Jud. Dolj, T13,P110

Nr. Crt	Nr cadastral Nr. topografic	Suprafața* (mp)	Observații / Referințe
A1		1.150	Sector cadastral:23 Teren neimprejmuit;

B. Partea II. Proprietari și acte

Inscrieri privitoare la dreptul de proprietate și alte drepturi reale	Referințe
/	
Act Administrativ nr. TDP nr. 459-45331, din 10/10/1996 emis de CJSAPT DOLJ;	
B1	A1
Intabulare, drept de PROPRIETATE, dobandit prin Reconstituire, cota actuala 1/1, cota initiala 1/1 1) FOTESCU CALIOPIA, Lipsa CNP.	

C. Partea III. SARCINI .

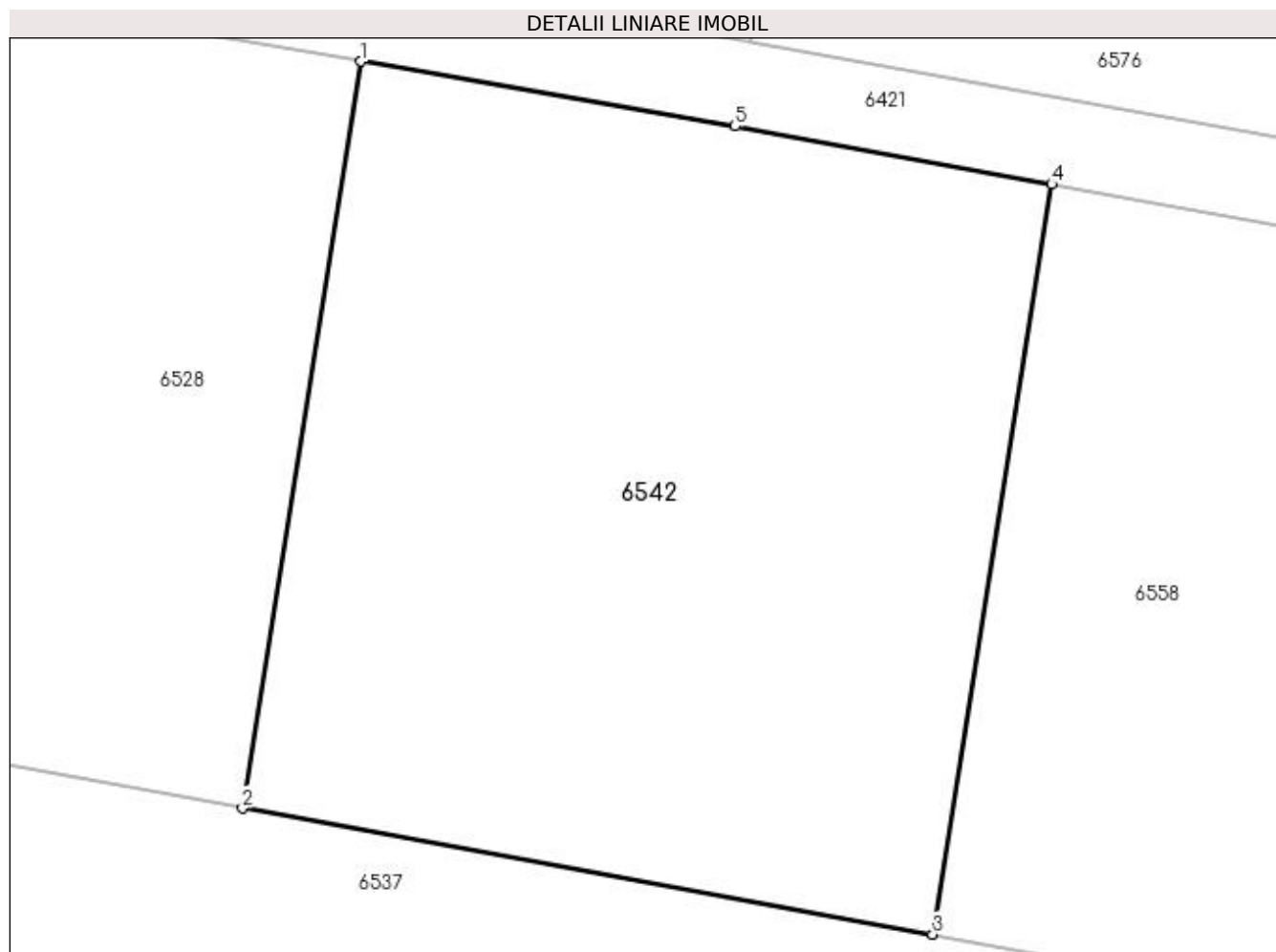
Inscrieri privind dezmembramintele dreptului de proprietate, drepturi reale de garanție și sarcini	Referințe
NU SUNT	

Anexa Nr. 1 La Partea I

Teren

Nr cadastral	Suprafața (mp)*	Observații / Referințe
	1.150	

* Suprafața este determinată în planul de proiecție Stereo 70.



Date referitoare la teren

Crt	Categorie folosință	Intra vilan	Suprafața (mp)	Tarla	Parcelă	Nr. topo	Observații / Referințe
1	arabil	NU	1.150	13	110	-	

Lungime Segmente

1) Valorile lungimilor segmentelor sunt obținute din proiecție în plan.

Punct început	X / Y	Punct sfârșit	X / Y	Lungime segment (** (m)
1	376.920,775 267.294,339	2	376.915,268 267.259,629	35.144
2	376.915,268 267.259,629	3	376.947,363 267.253,77	32.625
3	376.947,363 267.253,77	4	376.952,894 267.288,636	35.302
4	376.952,894 267.288,636	5	376.938,174 267.291,324	14.963
5	376.938,174 267.291,324	1	376.920,775 267.294,339	17.658

**** Lungimile segmentelor sunt determinate în planul de proiecție Stereo 70 și sunt rotunjite la 1 milimetru.**

***** Distanța dintre puncte este formată din segmente cumulate ce sunt mai mici decât valoarea 1 milimetru.**

**DATE DESPRE IMOBILUL NR. 6543**

Oficiul de Cadastru și Publicitate Imobiliară DOLJ
Biroul de Cadastru și Publicitate Imobiliară Craiova

A. Partea I. Descrierea imobilului

TEREN Extravilan

Adresa: Jud. Dolj, T,P492

Nr. Crt	Nr cadastral Nr. topografic	Suprafața* (mp)	Observații / Referințe
A1		20.653	Sector cadastral:23 Teren neimprejmuit;

B. Partea II. Proprietari și acte

Inscrieri privitoare la dreptul de proprietate și alte drepturi reale		Referințe
/		
Act Normativ nr. 7, din 13/03/1996 emis de PARLAMENTUL ROMÂNIEI;		
B1	Inscrierea provizorie, drept de PROPRIETATE, dobandit prin Lege, cota actuala 1/1, cota initiala 1/1 1) NEIDENTIFICAT NEIDENTIFICAT, neidentificat	A1

C. Partea III. SARCINI .

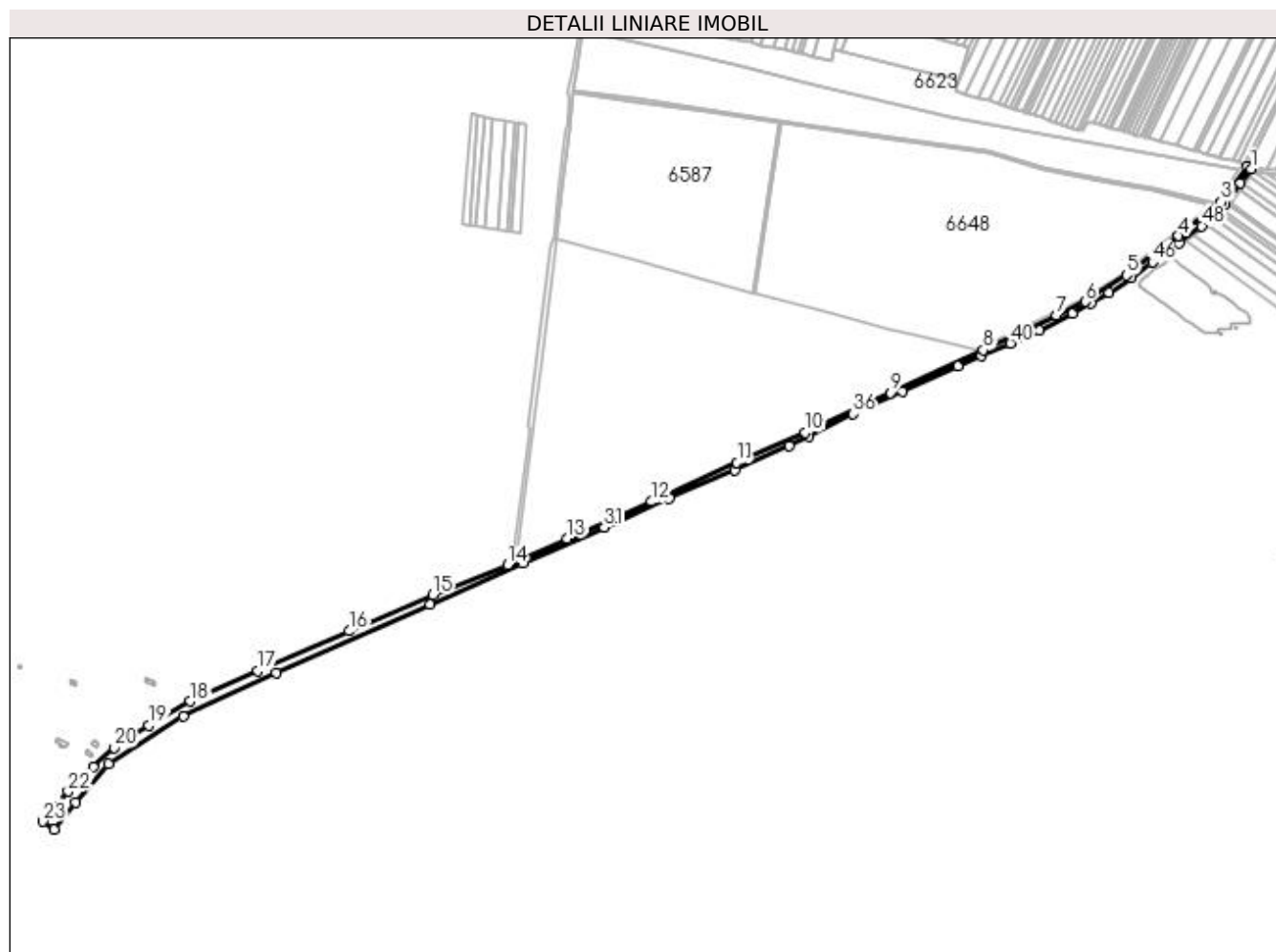
Inscrieri privind dezmembramintele dreptului de proprietate, drepturi reale de garanție și sarcini	Referințe
NU SUNT	

Anexa Nr. 1 La Partea I

Teren

Nr cadastral	Suprafața (mp)*	Observații / Referințe
	20.653	

* Suprafața este determinată în planul de proiecție Stereo 70.



Date referitoare la teren

Crt	Categorie folosință	Intra vilan	Suprafața (mp)	Tarla	Parcelă	Nr. topo	Observații / Referințe
1	drum	NU	20.653	-	492	-	

Lungime Segmente

1) Valorile lungimilor segmentelor sunt obținute din proiecție în plan.

Punct început	X / Y	Punct sfârșit	X / Y	Lungime segment	Punct început	X / Y	Punct sfârșit	X / Y	Lungime segment	Punct început	X / Y	Punct sfârșit	X / Y	Lungime segment
1	377.995,221 266.656,883	2	377.989,503 266.661,22	7.177	2	377.989,503 266.661,22	3	377.950,37 266.607,94	66.107	3	377.950,37 266.607,94	4	377.886,643 266.556,868	81.667
4	377.886,643 266.556,868	5	377.808,281 266.498,173	97.907	5	377.808,281 266.498,173	6	377.746,384 266.458,382	73.584	6	377.746,384 266.458,382	7	377.703,392 266.438,105	47.534
7	377.703,392 266.438,105	8	377.593,471 266.385,661	121.791	8	377.593,471 266.385,661	9	377.454,432 266.321,477	153.139	9	377.454,432 266.321,477	10	377.326,217 266.261,867	141.395
10	377.326,217 266.261,867	11	377.224,224 266.216,587	111.592	11	377.224,224 266.216,587	12	377.096,009 266.158,502	140.758	12	377.096,009 266.158,502	13	376.969,624 266.103,008	138.032
13	376.969,624 266.103,008	14	376.879,98 266.063,522	97.955	14	376.879,98 266.063,522	15	376.767,773 266.019,158	120.659	15	376.767,773 266.019,158	16	376.642,455 265.964,426	136.749
16	376.642,455 265.964,426	17	376.505,702 265.904,969	149.119	17	376.505,702 265.904,969	18	376.404,167 265.859,08	111.423	18	376.404,167 265.859,08	19	376.341,66 265.823,405	71.971

Punct început	X / Y	Punct sfârșit	X / Y	Lungime segment	Punct început	X / Y	Punct sfârșit	X / Y	Lungime segment	Punct început	X / Y	Punct sfârșit	X / Y	Lungime segment
19	376.341,66 265.823,405	20	376.289,978 265.789,865	61.61 1	20	376.289,978 265.789,865	21	376.258,267 265.760,898	42.95	21	376.258,267 265.760,898	22	376.221,068 265.724,004	52.39 2
22	376.221,068 265.724,004	23	376.183,409 265.679,012	58.67 3	23	376.183,409 265.679,012	24	376.200,059 265.666,939	20.56 6	24	376.200,059 265.666,939	25	376.232,807 265.707,081	51.80 6
25	376.232,807 265.707,081	26	376.281,135 265.765,167	75.56 2	26	376.281,135 265.765,167	27	376.393,647 265.836,364	133.1 46	27	376.393,647 265.836,364	28	376.532,992 265.902,224	154.1 25
28	376.532,992 265.902,224	29	376.763,352 266.003,76	251.7 44	29	376.763,352 266.003,76	30	376.902,467 266.065,733	152.2 95	30	376.902,467 266.065,733	31	377.024,66 266.120,312	133.8 28
31	377.024,66 266.120,312	32	377.122,46 266.162,694	106.5 88	32	377.122,46 266.162,694	33	377.220,642 266.205,763	107.2 13	33	377.220,642 266.205,763	34	377.302,587 266.242,352	89.74 3
34	377.302,587 266.242,352	35	377.331,324 266.256,378	31.97 7	35	377.331,324 266.256,378	36	377.398,1 266.289,995	74.76 1	36	377.398,1 266.289,995	37	377.471,965 266.323,154	80.96 6
37	377.471,965 266.323,154	38	377.555,358 266.361,191	91.65 8	38	377.555,358 266.361,191	39	377.590,88 266.376,742	38.77 7	39	377.590,88 266.376,742	40	377.634,253 266.395,57	47.28 3
40	377.634,253 266.395,57	41	377.677,398 266.415,084	47.35 3	41	377.677,398 266.415,084	42	377.727,404 266.440,163	55.94 2	42	377.727,404 266.440,163	43	377.755,15 266.455,79	31.84 4
43	377.755,15 266.455,79	44	377.782,44 266.471,95	31.71 6	44	377.782,44 266.471,95	45	377.815,904 266.494,209	40.19 1	45	377.815,904 266.494,209	46	377.847,31 266.517,611	39.16 6
46	377.847,31 266.517,611	47	377.887,482 266.545,815	49.08 4	47	377.887,482 266.545,815	48	377.921,251 266.571,732	42.56 8	48	377.921,251 266.571,732	49	377.956,925 266.603,138	47.52 9
49	377.956,925 266.603,138	50	377.979,412 266.636,221	40.00 2	50	377.979,412 266.636,221	1	377.995,221 266.656,883	26.01 6					

** Lungimile segmentelor sunt determinate în planul de proiecție Stereo 70 și sunt rotunjite la 1 milimetru.

*** Distanța dintre puncte este formată din segmente cumulate ce sunt mai mici decât valoarea 1 milimetru.

**DATE DESPRE IMOBILUL NR. 6544**

Oficiul de Cadastru și Publicitate Imobiliară DOLJ
Biroul de Cadastru și Publicitate Imobiliară Craiova

A. Partea I. Descrierea imobilului

TEREN Extravilan

Adresa: Jud. Dolj, T7,P30

Nr. Crt	Nr cadastral Nr. topografic	Suprafața* (mp)	Observații / Referințe
A1		3.203	Sector cadastral:23 Teren neimprejmuit;

B. Partea II. Proprietari și acte

Inscrieri privitoare la dreptul de proprietate și alte drepturi reale	Referințe
/	
Act Administrativ nr. TDP nr. 1589-59363, din 13/01/1999 emis de CJSAPT DOLJ;	
B1	A1
Intabulare, drept de PROPRIETATE, dobandit prin Reconstituire, cota actuala 1/1, cota initiala 1/1 1) CIOC MARIN, Lipsa CNP.	

C. Partea III. SARCINI .

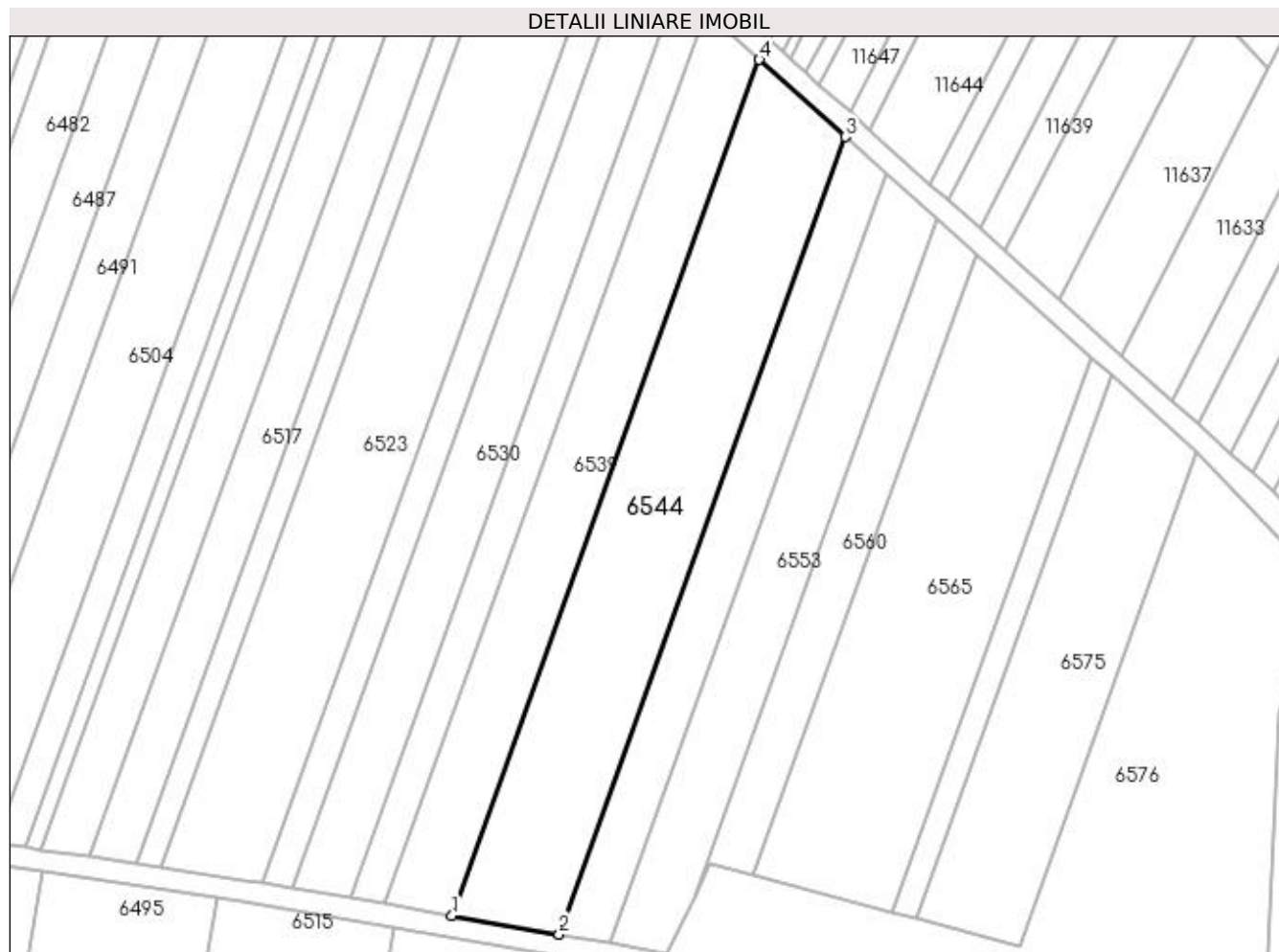
Inscrieri privind dezmembramintele dreptului de proprietate, drepturi reale de garanție și sarcini	Referințe
NU SUNT	

Anexa Nr. 1 La Partea I

Teren

Nr cadastral	Suprafața (mp)*	Observații / Referințe
	3.203	

* Suprafața este determinată în planul de proiecție Stereo 70.



Date referitoare la teren

Crt	Categorie folosință	Intra vilan	Suprafața (mp)	Tarla	Parcelă	Nr. topo	Observații / Referințe
1	arabil	NU	3.203	7	30	-	

Lungime Segmente

1) Valorile lungimilor segmentelor sunt obținute din proiecție în plan.

Punct început	X / Y	Punct sfârșit	X / Y	Lungime segment (** (m)
1	376.899,173 267.302,142	2	376.918,941 267.298,716	20.063
2	376.918,941 267.298,716	3	376.971,751 267.445,849	156.323
3	376.971,751 267.445,849	4	376.955,867 267.460,094	21.336
4	376.955,867 267.460,094	1	376.899,173 267.302,142	167.818

**** Lungimile segmentelor sunt determinate în planul de proiecție Stereo 70 și sunt rotunjite la 1 milimetru.**

***** Distanța dintre puncte este formată din segmente cumulate ce sunt mai mici decât valoarea 1 milimetru.**

**DATE DESPRE IMOBILUL NR. 6545**

Oficiul de Cadastru și Publicitate Imobiliară DOLJ
Biroul de Cadastru și Publicitate Imobiliară Craiova

A. Partea I. Descrierea imobilului

TEREN Extravilan

Adresa: Jud. Dolj, T34,P18/2

Nr. Crt	Nr cadastral Nr. topografic	Suprafața* (mp)	Observații / Referințe
A1		5.000	Sector cadastral:23 Teren neimprejmuit;

B. Partea II. Proprietari și acte

Inscrieri privitoare la dreptul de proprietate și alte drepturi reale	Referințe
/	
Act Administrativ nr. TDP nr. 2435, din 30/10/2003 emis de CJSAPT DOLJ;	
B1	A1
Intabulare, drept de PROPRIETATE, dobândit prin Reconstituire, cota actuala 1/1, cota initiala 1/1 1) STACU MARIN , Lipsa CNP.	

C. Partea III. SARCINI .

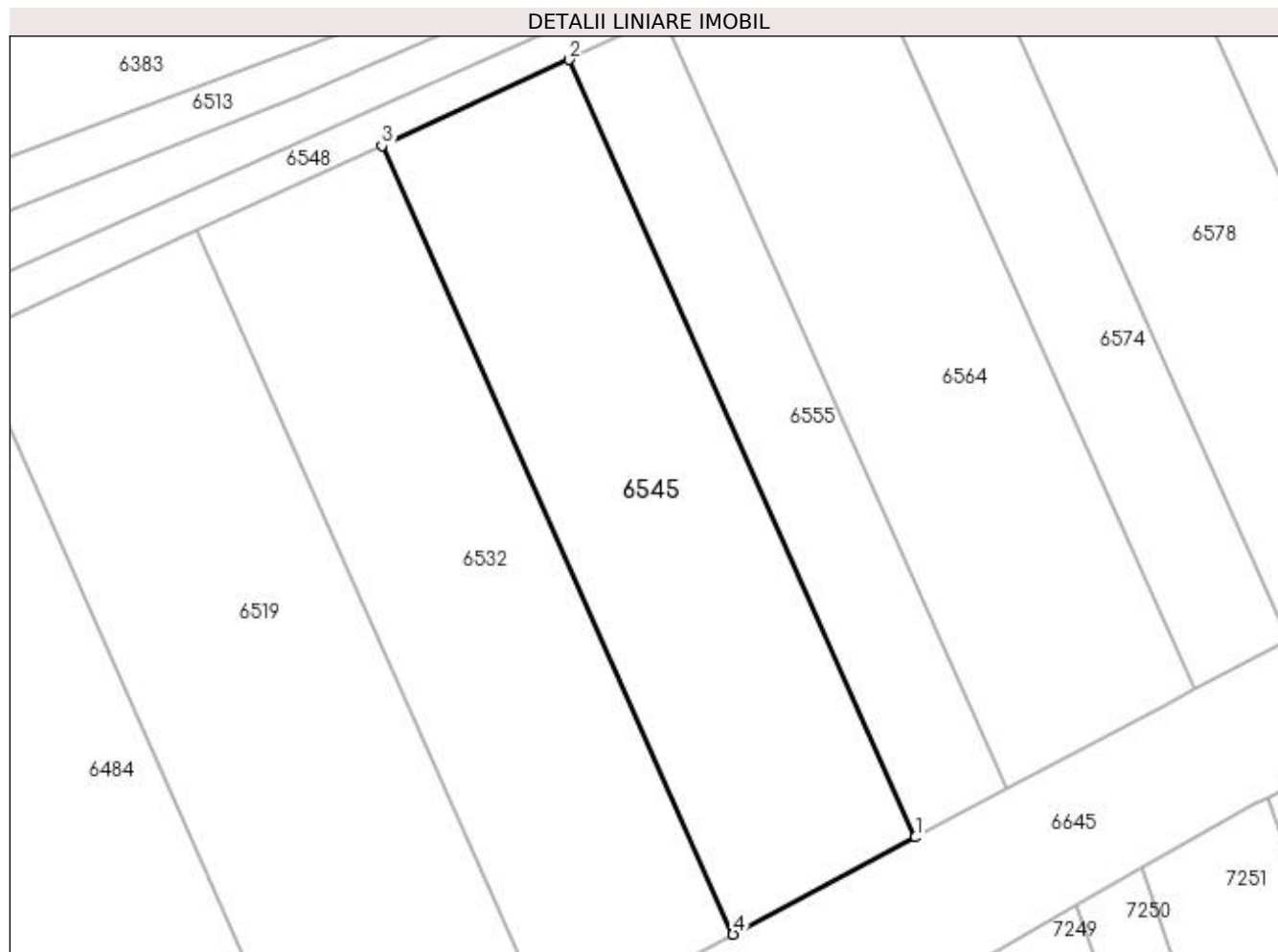
Inscrieri privind dezmembramintele dreptului de proprietate, drepturi reale de garanție și sarcini	Referințe
NU SUNT	

Anexa Nr. 1 La Partea I

Teren

Nr cadastral	Suprafața (mp)*	Observații / Referințe
	5.000	

* Suprafața este determinată în planul de proiecție Stereo 70.



Date referitoare la teren

Crt	Categorie folosință	Intra vilan	Suprafața (mp)	Tarla	Parcelă	Nr. topo	Observații / Referințe
1	arabil	NU	5.000	34	18/2	-	

Lungime Segmente

1) Valorile lungimilor segmentelor sunt obținute din proiecție în plan.

Punct început	X / Y	Punct sfârșit	X / Y	Lungime segment (** (m)
1	376.983,909 265.938,863	2	376.925,594 266.069,689	143.234
2	376.925,594 266.069,689	3	376.894,098 266.055,204	34.667
3	376.894,098 266.055,204	4	376.953,231 265.922,542	145.244
4	376.953,231 265.922,542	1	376.983,909 265.938,863	34.749

**** Lungimile segmentelor sunt determinate în planul de proiecție Stereo 70 și sunt rotunjite la 1 milimetru.**

***** Distanța dintre puncte este formată din segmente cumulate ce sunt mai mici decât valoarea 1 milimetru.**

**DATE DESPRE IMOBILUL NR. 6546**

Oficiul de Cadastru și Publicitate Imobiliară DOLJ
 Biroul de Cadastru și Publicitate Imobiliară Craiova

A. Partea I. Descrierea imobilului

TEREN Extravilan

Adresa: Jud. Dolj, T13,P129

Nr. Crt	Nr cadastral Nr. topografic	Suprafața* (mp)	Observații / Referințe
A1		1.368	Sector cadastral:23 Teren neimprejmuit;

B. Partea II. Proprietari și acte

Inscrieri privitoare la dreptul de proprietate și alte drepturi reale	Referințe
/	
Act Administrativ nr. TDP nr. 594-60692, din 13/10/1996 emis de CJSAPT DOLJ;	
B1	A1
Intabulare, drept de PROPRIETATE, dobandit prin Reconstituire, cota actuala 1/1, cota initiala 1/1 1) BONEA FLOREA, Lipsa CNP.	

C. Partea III. SARCINI .

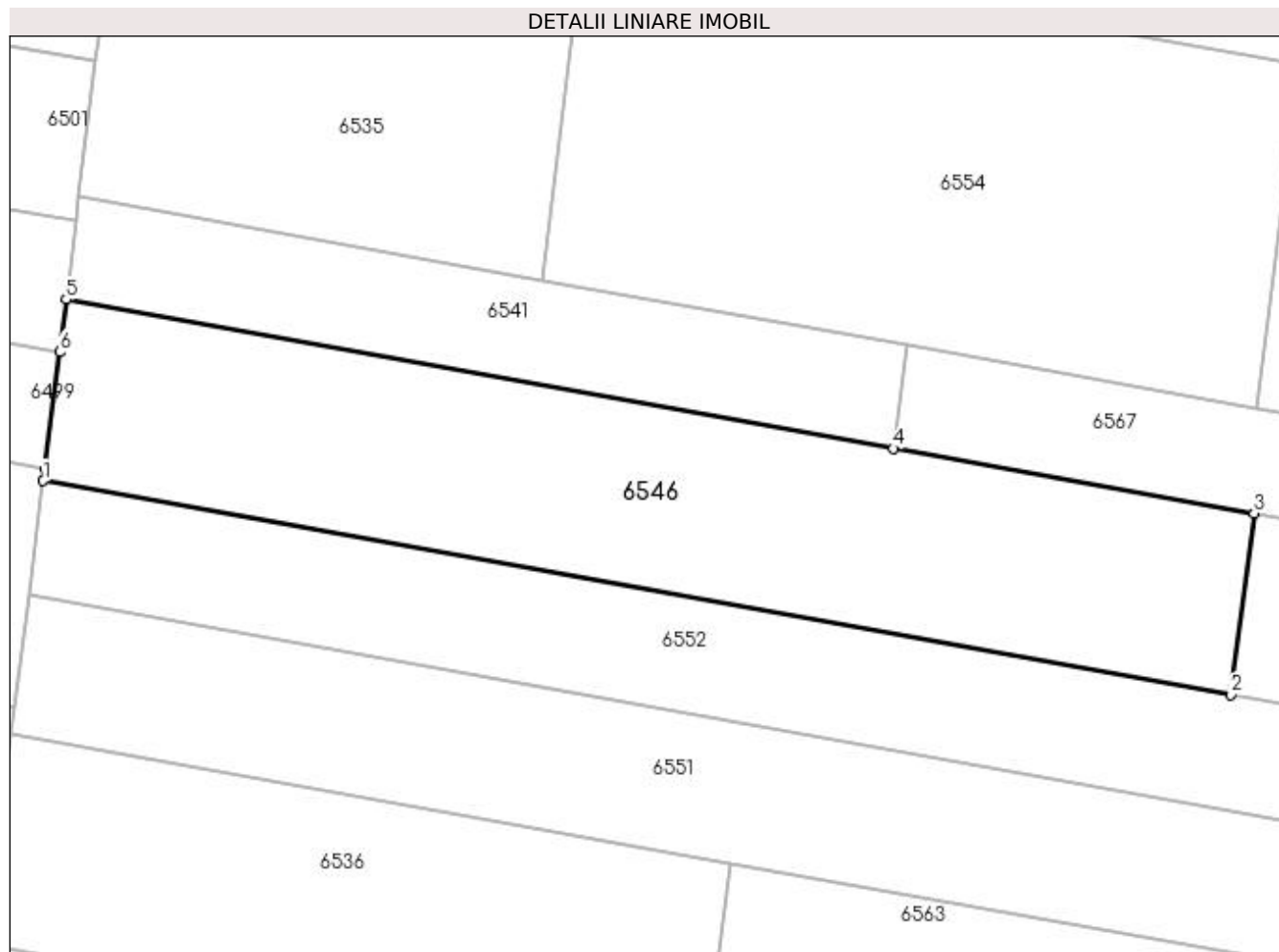
Inscrieri privind dezmembramintele dreptului de proprietate, drepturi reale de garanție și sarcini	Referințe
NU SUNT	

Anexa Nr. 1 La Partea I

Teren

Nr cadastral	Suprafața (mp)*	Observații / Referințe
	1.368	

* Suprafața este determinată în planul de proiecție Stereo 70.



Date referitoare la teren

Crt	Categorie folosință	Intra vilan	Suprafața (mp)	Tarla	Parcelă	Nr. topo	Observații / Referințe
1	arabil	NU	1.368	13	129	-	

Lungime Segmente

1) Valorile lungimilor segmentelor sunt obținute din proiecție în plan.

Punct început	X / Y	Punct sfârșit	X / Y	Lungime segment (** (m)
1	376.891,525 267.089,982	2	376.985,168 267.073,132	95.147
2	376.985,168 267.073,132	3	376.986,965 267.087,418	14.399
3	376.986,965 267.087,418	4	376.958,539 267.092,533	28.883
4	376.958,539 267.092,533	5	376.893,321 267.104,268	66.265
5	376.893,321 267.104,268	6	376.892,801 267.100,133	4.168

Punct început	X / Y	Punct sfârșit	X / Y	Lungime segment (** (m)
6	376.892,801 267.100,133	7	376.891,647 267.090,95	9.255
7	376.891,647 267.090,95	1	376.891,525 267.089,982	0.976

** Lungimile segmentelor sunt determinate în planul de proiecție Stereo 70 și sunt rotunjite la 1 milimetru.

*** Distanța dintre puncte este formată din segmente cumulate ce sunt mai mici decât valoarea 1 milimetru.

**DATE DESPRE IMOBILUL NR. 6547**

Oficiul de Cadastru și Publicitate Imobiliară DOLJ
Biroul de Cadastru și Publicitate Imobiliară Craiova

A. Partea I. Descrierea imobilului

TEREN Extravilan

Adresa: Jud. Dolj, T13,P142

Nr. Crt	Nr cadastral Nr. topografic	Suprafața* (mp)	Observații / Referințe
A1		700	Sector cadastral:23 Teren neimprejmuit;

B. Partea II. Proprietari și acte

Inscrieri privitoare la dreptul de proprietate și alte drepturi reale	Referințe
/	
Act Administrativ nr. TDP nr. 1923-1974, din 13/06/2002 emis de CJSAPT DOLJ;	
B1	A1
Intabulare, drept de PROPRIETATE, dobândit prin Reconstituire, cota actuala 1/1, cota initiala 1/1 1) BĂRĂSCU EUGENIA, Lipsa CNP.	

C. Partea III. SARCINI .

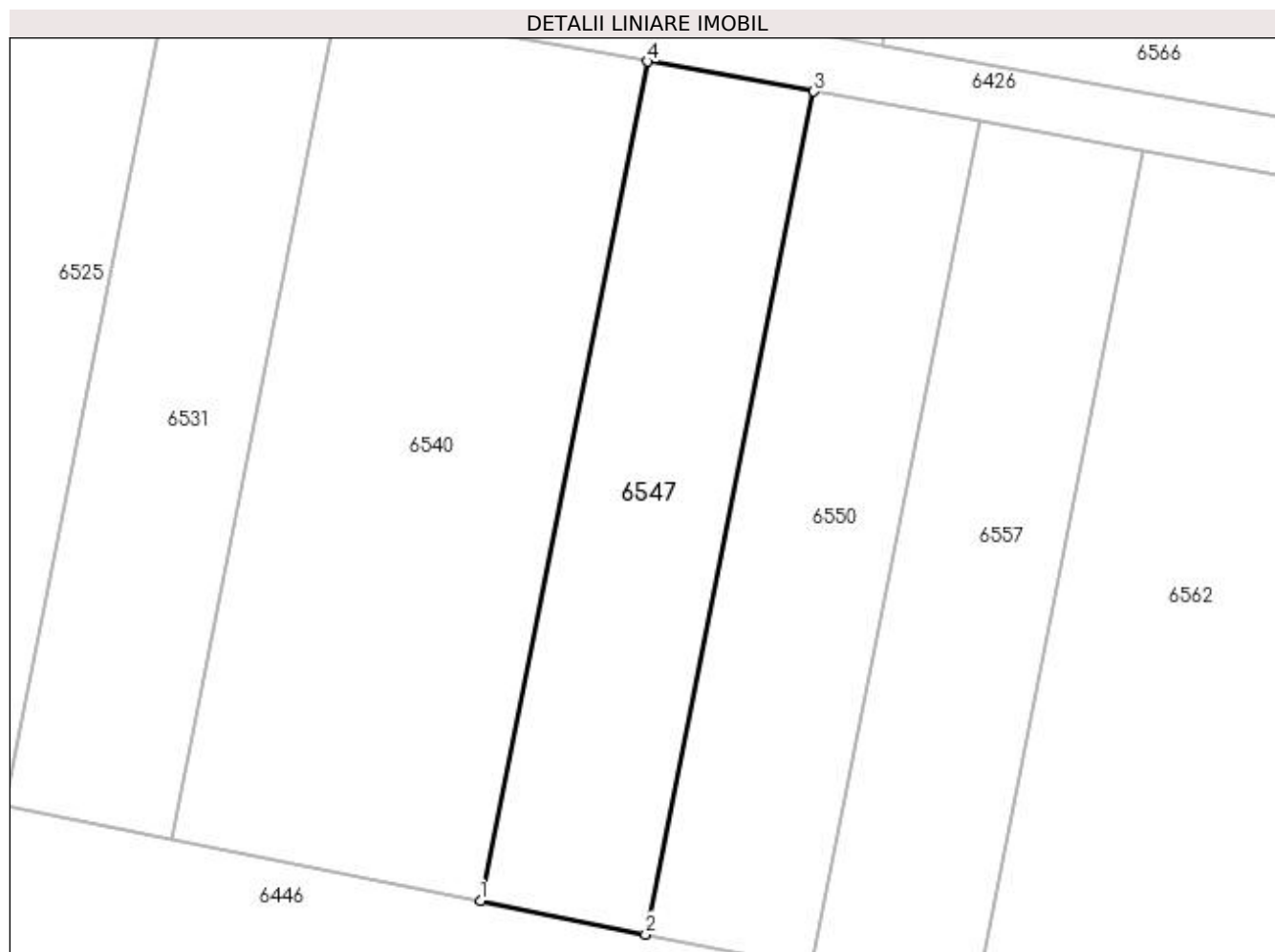
Inscrieri privind dezmembramintele dreptului de proprietate, drepturi reale de garanție și sarcini	Referințe
NU SUNT	

Anexa Nr. 1 La Partea I

Teren

Nr cadastral	Suprafața (mp)*	Observații / Referințe
	700	

* Suprafața este determinată în planul de proiecție Stereo 70.



Date referitoare la teren

Crt	Categorie folosință	Intra vilan	Suprafața (mp)	Tarla	Parcelă	Nr. topo	Observații / Referințe
1	arabil	NU	700	13	142	-	

Lungime Segmente

1) Valorile lungimilor segmentelor sunt obținute din proiecție în plan.

Punct început	X / Y	Punct sfârșit	X / Y	Lungime segment (** (m)
1	376.929,028 266.956,779	2	376.940,532 266.954,461	11.735
2	376.940,532 266.954,461	3	376.952,223 267.013,082	59.775
3	376.952,223 267.013,082	4	376.940,672 267.015,161	11.737
4	376.940,672 267.015,161	1	376.929,028 266.956,779	59.532

**** Lungimile segmentelor sunt determinate în planul de proiecție Stereo 70 și sunt rotunjite la 1 milimetru.**

***** Distanța dintre puncte este formată din segmente cumulate ce sunt mai mici decât valoarea 1 milimetru.**

**DATE DESPRE IMOBILUL NR. 6548**

Oficiul de Cadastru și Publicitate Imobiliară DOLJ
Biroul de Cadastru și Publicitate Imobiliară Craiova

A. Partea I. Descrierea imobilului

TEREN Extravilan

Adresa: Jud. Dolj, T,P419

Nr. Crt	Nr cadastral Nr. topografic	Suprafața* (mp)	Observații / Referințe
A1		12.778	Sector cadastral:23 Teren neimprejmuit;

B. Partea II. Proprietari și acte

Inscrieri privitoare la dreptul de proprietate și alte drepturi reale		Referințe
/		
Act Normativ nr. 7, din 13/03/1996 emis de PARLAMENTUL ROMÂNIEI;		
B1	Inscrierea provizorie, drept de PROPRIETATE, dobandit prin Lege, cota actuala 1/1, cota initiala 1/1 1) NEIDENTIFICAT NEIDENTIFICAT, neidentificat	A1

C. Partea III. SARCINI .

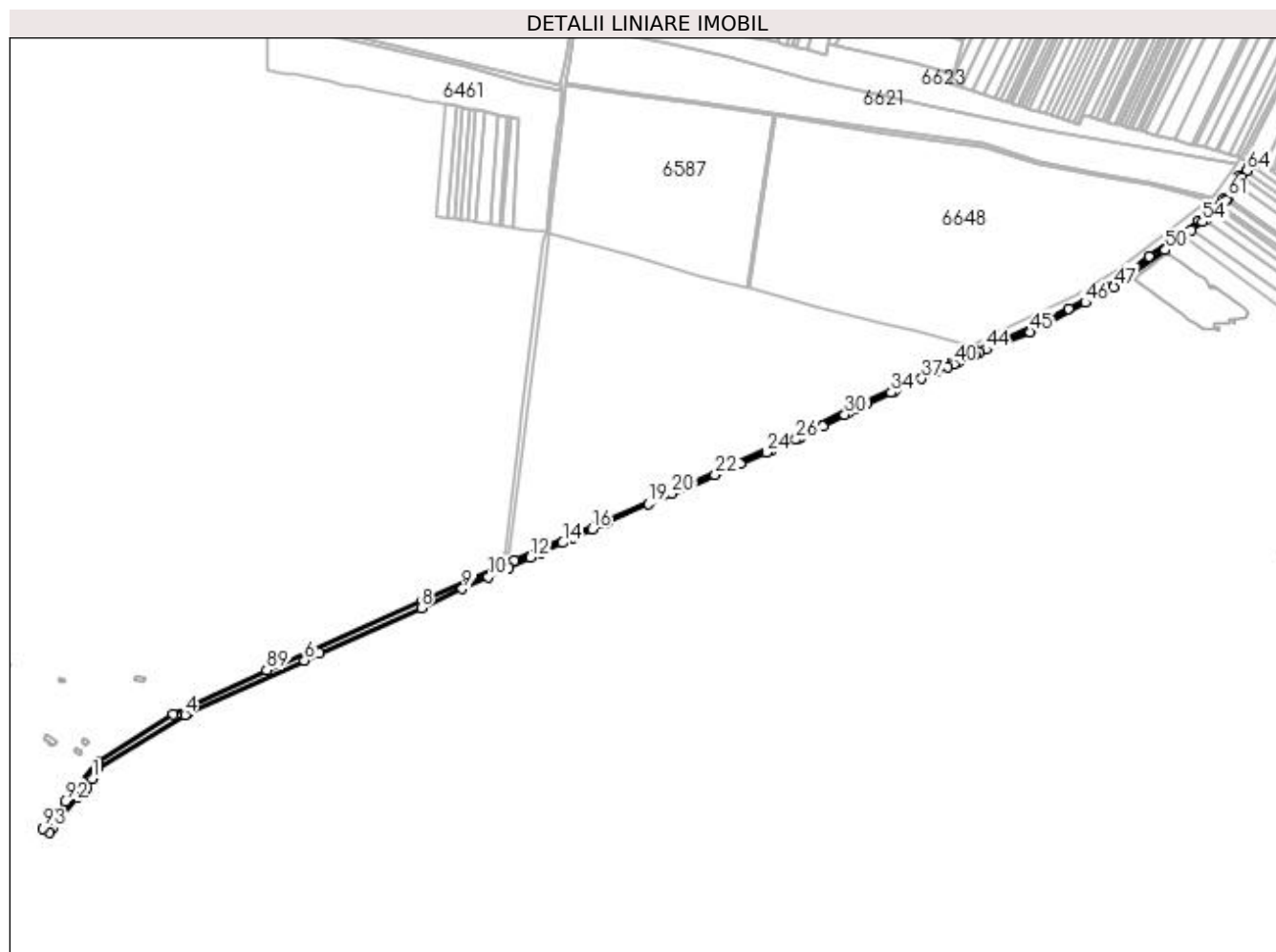
Inscrieri privind dezmembramintele dreptului de proprietate, drepturi reale de garanție și sarcini	Referințe
NU SUNT	

Anexa Nr. 1 La Partea I

Teren

Nr cadastral	Suprafața (mp)*	Observații / Referințe
	12.778	

* Suprafața este determinată în planul de proiecție Stereo 70.



Date referitoare la teren

Crt	Categorie folosință	Intra vilan	Suprafața (mp)	Tarla	Parcelă	Nr. topo	Observații / Referințe
1	drum	NU	12.778	-	419	-	

Lungime Segmente

1) Valorile lungimilor segmentelor sunt obținute din proiecție în plan.

Punct început	X / Y	Punct sfârșit	X / Y	Lungime segment	Punct început	X / Y	Punct sfârșit	X / Y	Lungime segment	Punct început	X / Y	Punct sfârșit	X / Y	Lungime segment
1	376.272,959 265.740,775	2	376.274,822 265.744,315	4.0	2	376.274,822 265.744,315	3	376.281,485 265.756,973	14.30	3	376.281,485 265.756,973	4	376.411,339 265.835,857	151.9
4	376.411,339 265.835,857	5	376.414,152 265.837,566	3.291	5	376.414,152 265.837,566	6	376.589,122 265.916,503	191.9	6	376.589,122 265.916,503	7	376.611,623 265.926,763	24.73
7	376.611,623 265.926,763	8	376.763,119 265.994,967	166.1	8	376.763,119 265.994,967	9	376.824,476 266.023,185	67.53	9	376.824,476 266.023,185	10	376.863,033 266.040,917	42.43
10	376.863,033 266.040,917	11	376.894,098 266.055,204	34.19	11	376.894,098 266.055,204	12	376.925,594 266.069,689	34.66	12	376.925,594 266.069,689	13	376.941,509 266.077,008	17.51
13	376.941,509 266.077,008	14	376.973,685 266.091,806	35.41	14	376.973,685 266.091,806	15	376.989,949 266.099,286	17.90	15	376.989,949 266.099,286	16	377.017,547 266.111,978	30.37
16	377.017,547 266.111,978	17	377.037,769 266.121,278	22.25	17	377.037,769 266.121,278	18	377.040,166 266.122,328	2.617	18	377.040,166 266.122,328	19	377.101,652 266.149,268	67.12

Punct început	X / Y	Punct sfârșit	X / Y	Lungime segment	Punct început	X / Y	Punct sfârșit	X / Y	Lungime segment	Punct început	X / Y	Punct sfârșit	X / Y	Lungime segment
19	377.101,652 266.149,268	20	377.137,04 266.164,773	38.63 6	20	377.137,04 266.164,773	21	377.163,848 266.176,519	29.26 8	21	377.163,848 266.176,519	22	377.200,711 266.192,67	40.24 6
22	377.200,711 266.192,67	23	377.238,507 266.209,23	41.26 5	23	377.238,507 266.209,23	24	377.277,314 266.226,233	42.36 8	24	377.277,314 266.226,233	25	377.285,077 266.229,634	8.475
25	377.285,077 266.229,634	26	377.320,809 266.245,29	39.01 1	26	377.320,809 266.245,29	27	377.324,381 266.247,159	4.031	27	377.324,381 266.247,159	28	377.329,13 266.249,598	5.339
28	377.329,13 266.249,598	29	377.360,874 266.265,9	35.68 5	29	377.360,874 266.265,9	30	377.393,802 266.282,81	37.01 6	30	377.393,802 266.282,81	31	377.400,003 266.285,994	6.971
31	377.400,003 266.285,994	32	377.410,792 266.291,535	12.12 9	32	377.410,792 266.291,535	33	377.426,989 266.298,914	17.79 9	33	377.426,989 266.298,914	34	377.463,104 266.315,368	39.68 7
34	377.463,104 266.315,368	35	377.467,871 266.317,54	5.238	35	377.467,871 266.317,54	36	377.488,635 266.327,0	22.81 7	36	377.488,635 266.327,0	37	377.508,565 266.336,08	21.90 1
37	377.508,565 266.336,08	38	377.529,746 266.345,73	23.27 6	38	377.529,746 266.345,73	39	377.547,325 266.353,739	19.31 7	39	377.547,325 266.353,739	40	377.556,237 266.357,836	9.809
40	377.556,237 266.357,836	41	377.562,509 266.360,719	6.903	41	377.562,509 266.360,719	42	377.586,971 266.371,964	26.92 3	42	377.586,971 266.371,964	43	377.594,572 266.375,459	8.366
43	377.594,572 266.375,459	44	377.604,376 266.379,376	10.55 8	44	377.604,376 266.379,376	45	377.669,85 266.405,532	70.50 5	45	377.669,85 266.405,532	46	377.752,103 266.449,312	93.17 9
46	377.752,103 266.449,312	47	377.794,747 266.472,685	48.62 9	47	377.794,747 266.472,685	48	377.812,819 266.484,018	21.33 2	48	377.812,819 266.484,018	49	377.817,047 266.487,14	5.256
49	377.817,047 266.487,14	50	377.871,382 266.527,262	67.54 3	50	377.871,382 266.527,262	51	377.871,392 266.527,255	0.012	51	377.871,392 266.527,255	52	377.896,55 266.548,38	32.85 1
52	377.896,55 266.548,38	53	377.910,048 266.557,789	16.45 4	53	377.910,048 266.557,789	54	377.926,755 266.569,435	20.36 5	54	377.926,755 266.569,435	55	377.930,93 266.573,321	5.704
55	377.930,93 266.573,321	56	377.940,205 266.581,952	12.67	56	377.940,205 266.581,952	57	377.949,206 266.590,33	12.29 7	57	377.949,206 266.590,33	58	377.953,789 266.594,595	6.261
58	377.953,789 266.594,595	59	377.961,697 266.601,955	10.80 3	59	377.961,697 266.601,955	60	377.961,831 266.602,141	0.229	60	377.961,831 266.602,141	61	377.964,057 266.605,244	3.819
61	377.964,057 266.605,244	62	377.978,132 266.624,871	24.15 2	62	377.978,132 266.624,871	63	377.985,285 266.634,844	12.27 3	63	377.985,285 266.634,844	64	377.993,031 266.645,645	13.29 1
64	377.993,031 266.645,645	65	377.999,023 266.653,999	10.28 1	65	377.999,023 266.653,999	66	377.995,221 266.656,883	4.772	66	377.995,221 266.656,883	67	377.979,412 266.636,221	26.01 6
67	377.979,412 266.636,221	68	377.956,925 266.603,138	40.00 2	68	377.956,925 266.603,138	69	377.921,251 266.571,732	47.52 9	69	377.921,251 266.571,732	70	377.887,482 266.545,815	42.56 8
70	377.887,482 266.545,815	71	377.847,31 266.517,611	49.08 4	71	377.847,31 266.517,611	72	377.815,904 266.494,209	39.16 6	72	377.815,904 266.494,209	73	377.782,44 266.471,95	40.19 1
73	377.782,44 266.471,95	74	377.755,15 266.455,79	31.71 6	74	377.755,15 266.455,79	75	377.727,404 266.440,163	31.84 4	75	377.727,404 266.440,163	76	377.677,398 266.415,084	55.94 2
76	377.677,398 266.415,084	77	377.634,253 266.395,57	47.35 3	77	377.634,253 266.395,57	78	377.590,88 266.376,742	47.28 3	78	377.590,88 266.376,742	79	377.555,358 266.361,191	38.77 7
79	377.555,358 266.361,191	80	377.471,965 266.323,154	91.65 8	80	377.471,965 266.323,154	81	377.398,1 266.289,995	80.96 6	81	377.398,1 266.289,995	82	377.331,324 266.256,378	74.76 1
82	377.331,324 266.256,378	83	377.302,587 266.242,352	31.97 7	83	377.302,587 266.242,352	84	377.220,642 266.205,763	89.74 3	84	377.220,642 266.205,763	85	377.122,46 266.162,694	107.2 13
85	377.122,46 266.162,694	86	377.024,66 266.120,312	106.5 88	86	377.024,66 266.120,312	87	376.902,467 266.065,733	133.8 28	87	376.902,467 266.065,733	88	376.763,352 266.003,76	152.2 95
88	376.763,352 266.003,76	89	376.532,992 265.902,224	251.7 44	89	376.532,992 265.902,224	90	376.393,647 265.836,364	154.1 25	90	376.393,647 265.836,364	91	376.281,135 265.765,167	133.1 46
91	376.281,135 265.765,167	92	376.232,807 265.707,081	75.56 2	92	376.232,807 265.707,081	93	376.200,059 265.666,939	51.80 6	93	376.200,059 265.666,939	94	376.209,302 265.660,237	11.41 7
94	376.209,302 265.660,237	95	376.213,845 265.665,967	7.312	95	376.213,845 265.665,967	96	376.251,999 265.713,556	60.99 5	96	376.251,999 265.713,556	97	376.259,997 265.716,152	8.409
97	376.259,997 265.716,152	98	376.264,455 265.724,621	9.571	98	376.264,455 265.724,621	1	376.272,959 265.740,775	18.25 6					

** Lungimile segmentelor sunt determinate în planul de proiecție Stereo 70 și sunt rotunjite la 1 milimetru.

*** Distanța dintre puncte este formată din segmente cumulate ce sunt mai mici decât valoarea 1 milimetru.

**DATE DESPRE IMOBILUL NR. 6549**

Oficiul de Cadastru și Publicitate Imobiliară DOLJ
Biroul de Cadastru și Publicitate Imobiliară Craiova

A. Partea I. Descrierea imobilului

TEREN Extravilan

Adresa: Jud. Dolj, T7,P31

Nr. Crt	Nr cadastral Nr. topografic	Suprafața* (mp)	Observații / Referințe
A1		1.450	Sector cadastral:23 Teren neimprejmuit;

B. Partea II. Proprietari și acte

Inscrieri privitoare la dreptul de proprietate și alte drepturi reale	Referințe
/	
Act Administrativ nr. TDP nr. 1780-48185, din 20/02/2002 emis de CJSAPT DOLJ;	
B1	A1
Intabulare, drept de PROPRIETATE, dobandit prin Reconstituire, cota actuala 1/1, cota initiala 1/1 1) RAICU MARIN, Lipsa CNP.	

C. Partea III. SARCINI .

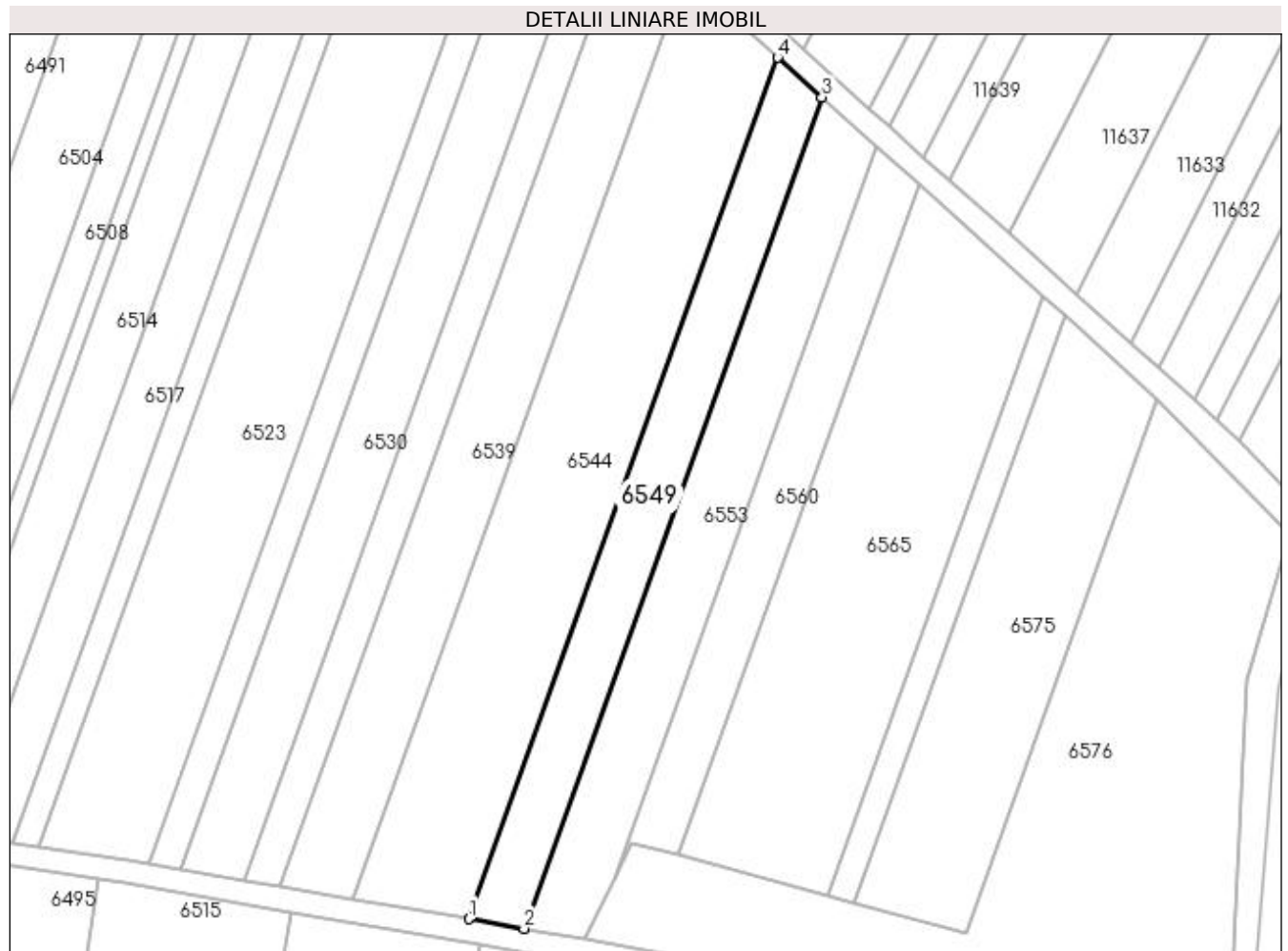
Inscrieri privind dezmembramintele dreptului de proprietate, drepturi reale de garanție și sarcini	Referințe
NU SUNT	

Anexa Nr. 1 La Partea I

Teren

Nr cadastral	Suprafața (mp)*	Observații / Referințe
	1.450	

* Suprafața este determinată în planul de proiecție Stereo 70.



Date referitoare la teren

Crt	Categorie folosință	Intra vilan	Suprafața (mp)	Tarla	Parcelă	Nr. topo	Observații / Referințe
1	arabil	NU	1.450	7	31	-	

Lungime Segmente

1) Valorile lungimilor segmentelor sunt obținute din proiecție în plan.

Punct început	X / Y	Punct sfârșit	X / Y	Lungime segment (** (m)
1	376.918,941 267.298,716	2	376.928,384 267.297,08	9.584
2	376.928,384 267.297,08	3	376.979,34 267.439,044	150.832
3	376.979,34 267.439,044	4	376.971,751 267.445,849	10.193
4	376.971,751 267.445,849	1	376.918,941 267.298,716	156.323

**** Lungimile segmentelor sunt determinate în planul de proiecție Stereo 70 și sunt rotunjite la 1 milimetru.**

***** Distanța dintre puncte este formată din segmente cumulate ce sunt mai mici decât valoarea 1 milimetru.**

**DATE DESPRE IMOBILUL NR. 6550**

Oficiul de Cadastru și Publicitate Imobiliară DOLJ
Biroul de Cadastru și Publicitate Imobiliară Craiova

A. Partea I. Descrierea imobilului

TEREN Extravilan

Adresa: Jud. Dolj, T13,P143

Nr. Crt	Nr cadastral Nr. topografic	Suprafața* (mp)	Observații / Referințe
A1		700	Sector cadastral:23 Teren neimprejmuit;

B. Partea II. Proprietari și acte

Inscrieri privitoare la dreptul de proprietate și alte drepturi reale	Referințe
/	
Act Administrativ nr. TDP nr. 20887, din 13/03/2019 emis de CJS DAPT DOLJ;	
B1	A1
Intabulare, drept de PROPRIETATE, dobândit prin Reconstituire, cota actuala 1/1, cota initiala 1/1 1) VELEANU CONSTANTIN, Lipsa CNP.	

C. Partea III. SARCINI .

Inscrieri privind dezmembramintele dreptului de proprietate, drepturi reale de garanție și sarcini	Referințe
NU SUNT	

Anexa Nr. 1 La Partea I

Teren

Nr cadastral	Suprafața (mp)*	Observații / Referințe
	700	

* Suprafața este determinată în planul de proiecție Stereo 70.



Date referitoare la teren

Crt	Categorie folosință	Intra vilan	Suprafața (mp)	Tarla	Parcelă	Nr. topo	Observații / Referințe
1	arabil	NU	700	13	143	-	

Lungime Segmente

1) Valorile lungimilor segmentelor sunt obținute din proiecție în plan.

Punct început	X / Y	Punct sfârșit	X / Y	Lungime segment (** (m)
1	376.940,532 266.954,461	2	376.951,987 266.952,153	11.685
2	376.951,987 266.952,153	3	376.963,726 267.011,013	60.019
3	376.963,726 267.011,013	4	376.952,223 267.013,082	11.688
4	376.952,223 267.013,082	1	376.940,532 266.954,461	59.775

**** Lungimile segmentelor sunt determinate în planul de proiecție Stereo 70 și sunt rotunjite la 1 milimetru.**

***** Distanța dintre puncte este formată din segmente cumulate ce sunt mai mici decât valoarea 1 milimetru.**

**DATE DESPRE IMOBILUL NR. 6551**

Oficiul de Cadastru și Publicitate Imobiliară DOLJ
Biroul de Cadastru și Publicitate Imobiliară Craiova

A. Partea I. Descrierea imobilului

TEREN Extravilan

Adresa: Jud. Dolj, T 13,P 132

Nr. Crt	Nr cadastral Nr. topografic	Suprafața* (mp)	Observații / Referințe
A1	33109	1.462	Sector cadastral:23 Teren neimprejmuit;

B. Partea II. Proprietari și acte

Inscrieri privitoare la dreptul de proprietate și alte drepturi reale	Referințe
141536 / 08/07/2019	
Act Notarial nr. CONTRACT DE VANZARE AUT 2786, din 04/07/2019 emis de NP Floricel MIHAI-MARIAN;	
B1	A1
Intabulare, drept de PROPRIETATE, dobândit prin Conventie, cota actuala 1/1, cota initiala 1/1	
1) SILISTEANU TIBERIU RADU	
2) SILISTEANU MARIA	

C. Partea III. SARCINI .

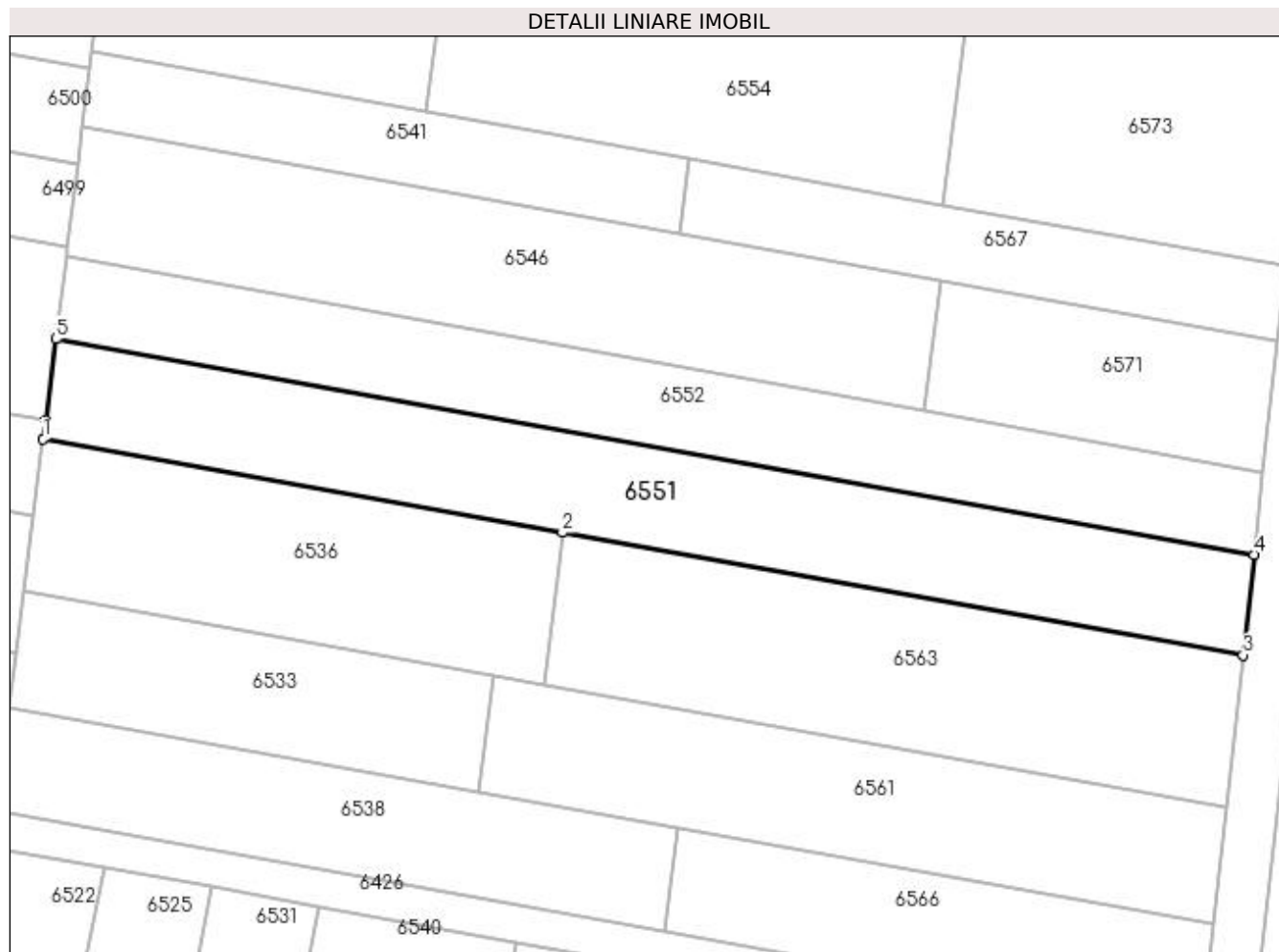
Inscrieri privind dezmembramintele dreptului de proprietate, drepturi reale de garanție și sarcini	Referințe
NU SUNT	

Anexa Nr. 1 La Partea I

Teren

Nr cadastral	Suprafața (mp)*	Observații / Referințe
33109	1.462	

* Suprafața este determinată în planul de proiecție Stereo 70.



Date referitoare la teren

Crt	Categorie folosință	Intravilan	Suprafața (mp)	Tarla	Parcelă	Nr. topo	Observații / Referințe
1	arabil	NU	1.462	13	132	-	

Lungime Segmente

1) Valorile lungimilor segmentelor sunt obținute din proiecție în plan.

Punct început	X / Y	Punct sfârșit	X / Y	Lungime segment (** (m)
1	376.889,02 267.070,059	2	376.945,722 267.059,857	57.612
2	376.945,722 267.059,857	3	377.020,02 267.046,488	75.491
3	377.020,02 267.046,488	4	377.021,233 267.057,437	11.016
4	377.021,233 267.057,437	5	376.890,393 267.080,979	132.941
5	376.890,393 267.080,979	6	376.889,27 267.072,05	8.999

Punct început	X / Y	Punct sfârșit	X / Y	Lungime segment (** (m)
6	376.889,27 267.072,05	1	376.889,02 267.070,059	2.007

** Lungimile segmentelor sunt determinate în planul de proiecție Stereo 70 și sunt rotunjite la 1 milimetru.

*** Distanța dintre puncte este formată din segmente cumulate ce sunt mai mici decât valoarea 1 milimetru.

**DATE DESPRE IMOBILUL NR. 6552**

Oficiul de Cadastru și Publicitate Imobiliară DOLJ
Biroul de Cadastru și Publicitate Imobiliară Craiova

A. Partea I. Descrierea imobilului

TEREN Extravilan

Adresa: Jud. Dolj, T13,P131

Nr. Crt	Nr cadastral Nr. topografic	Suprafața* (mp)	Observații / Referințe
A1		1.204	Sector cadastral:23 Teren neimprejmuit;

B. Partea II. Proprietari și acte

Inscrieri privitoare la dreptul de proprietate și alte drepturi reale	Referințe
/	
Act Administrativ nr. TDP nr. 749-44580, din 07/10/1996 emis de CJSAPT DOLJ;	
B1	A1
Intabulare, drept de PROPRIETATE, dobândit prin Reconstituire, cota actuala 1/1, cota initiala 1/1 1) COJOCARU GHEORGHE, Lipsa CNP.	

C. Partea III. SARCINI .

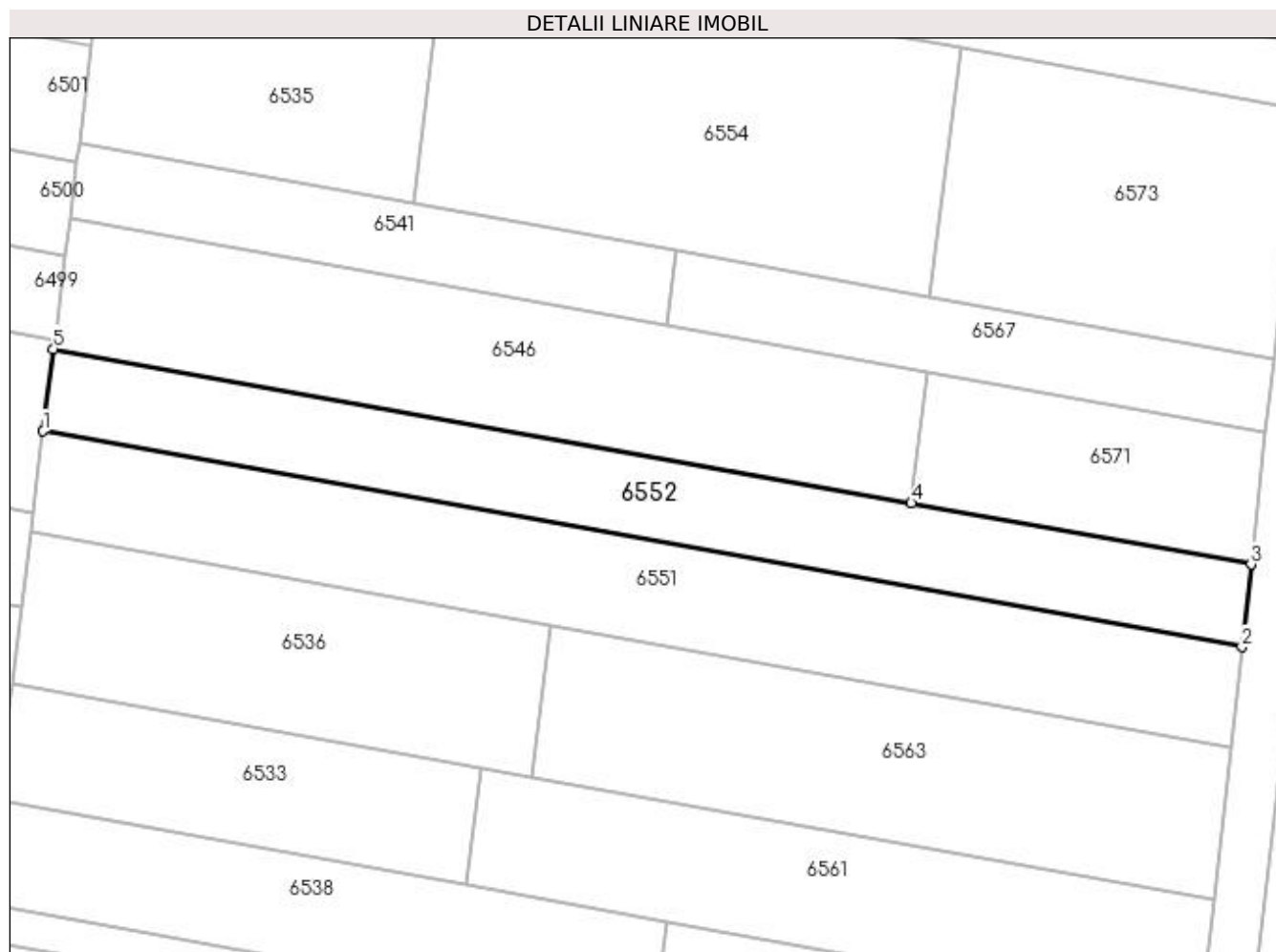
Inscrieri privind dezmembramintele dreptului de proprietate, drepturi reale de garanție și sarcini	Referințe
NU SUNT	

Anexa Nr. 1 La Partea I

Teren

Nr cadastral	Suprafața (mp)*	Observații / Referințe
	1.204	

* Suprafața este determinată în planul de proiecție Stereo 70.



Date referitoare la teren

Crt	Categorie folosință	Intra vilan	Suprafața (mp)	Tarla	Parcelă	Nr. topo	Observații / Referințe
1	arabil	NU	1.204	13	131	-	

Lungime Segmente

1) Valorile lungimilor segmentelor sunt obținute din proiecție în plan.

Punct început	X / Y	Punct sfârșit	X / Y	Lungime segment (** (m)
1	376.890,393 267.080,979	2	377.021,233 267.057,437	132.941
2	377.021,233 267.057,437	3	377.022,233 267.066,463	9.081
3	377.022,233 267.066,463	4	376.985,168 267.073,132	37.66
4	376.985,168 267.073,132	5	376.891,525 267.089,982	95.147
5	376.891,525 267.089,982	1	376.890,393 267.080,979	9.074

**** Lungimile segmentelor sunt determinate în planul de proiecție Stereo 70 și sunt rotunjite la 1 milimetru.**

***** Distanța dintre puncte este formată din segmente cumulate ce sunt mai mici decât valoarea 1 milimetru.**

**DATE DESPRE IMOBILUL NR. 6553**

Oficiul de Cadastru și Publicitate Imobiliară DOLJ
Biroul de Cadastru și Publicitate Imobiliară Craiova

A. Partea I. Descrierea imobilului

TEREN Extravilan

Adresa: Jud. Dolj, T7,P33

Nr. Crt	Nr cadastral Nr. topografic	Suprafața* (mp)	Observații / Referințe
A1		1.708	Sector cadastral:23 Teren neimprejmuit;

B. Partea II. Proprietari și acte

Inscrieri privitoare la dreptul de proprietate și alte drepturi reale	Referințe
/	
Act Administrativ nr. TDP nr. 461-45331, din 10/10/1996 emis de CJSAPT DOLJ;	
B1	A1
Intabulare, drept de PROPRIETATE, dobândit prin Reconstituire, cota actuala 1/1, cota initiala 1/1 1) BĂRĂSCU TUDOR, Lipsa CNP.	

C. Partea III. SARCINI .

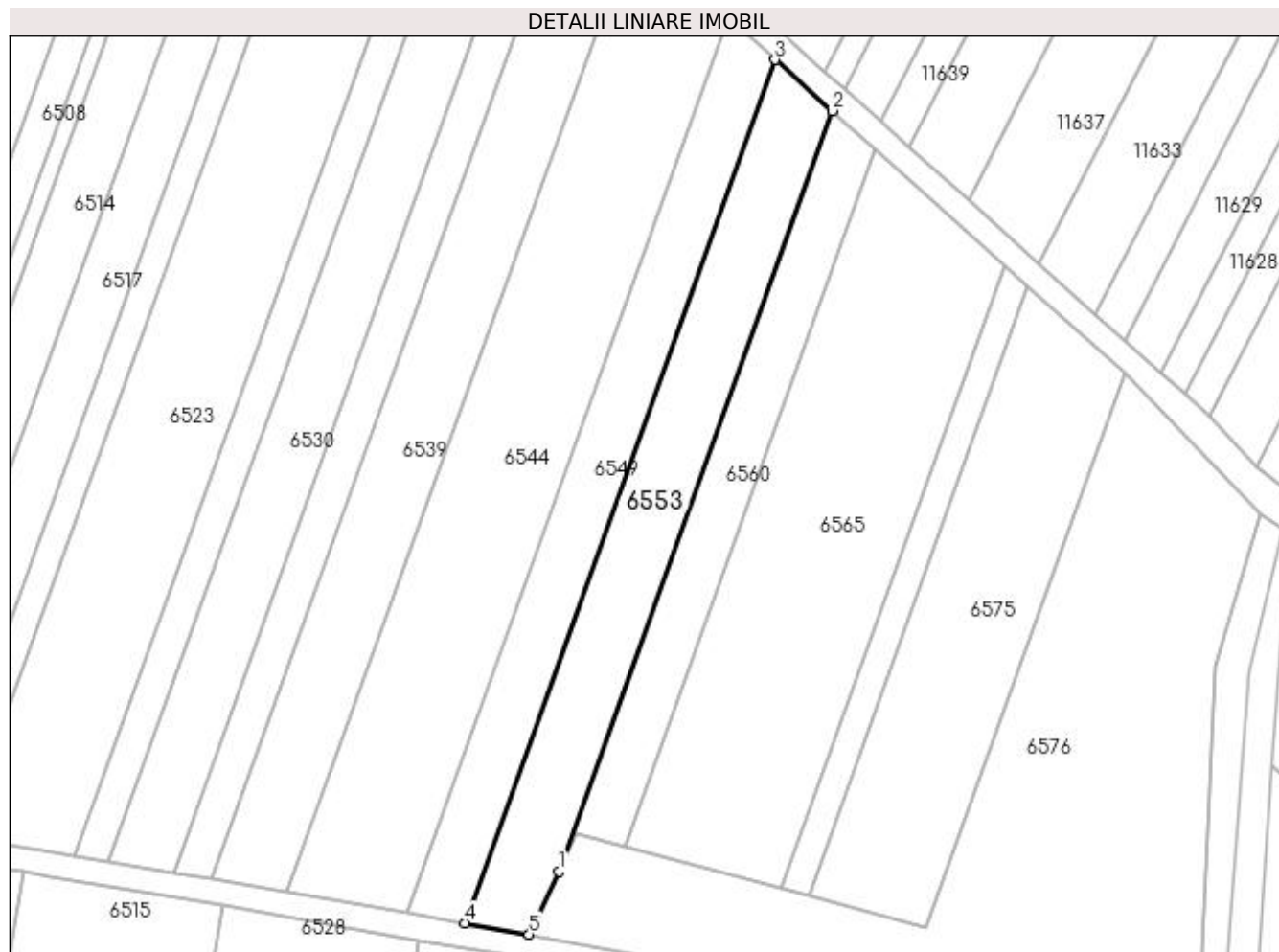
Inscrieri privind dezmembramintele dreptului de proprietate, drepturi reale de garanție și sarcini	Referințe
NU SUNT	

Anexa Nr. 1 La Partea I

Teren

Nr cadastral	Suprafața (mp)*	Observații / Referințe
	1.708	

* Suprafața este determinată în planul de proiecție Stereo 70.



Date referitoare la teren

Crt	Categorie folosință	Intra vilan	Suprafața (mp)	Tarla	Parcelă	Nr. topo	Observații / Referințe
1	arabil	NU	1.708	7	33	-	

Lungime Segmente

1) Valorile lungimilor segmentelor sunt obținute din proiecție în plan.

Punct început	X / Y	Punct sfârșit	X / Y	Lungime segment (** (m)
1	376.943,807 267.305,631	2	376.988,685 267.430,663	132.842
2	376.988,685 267.430,663	3	376.979,34 267.439,044	12.553
3	376.979,34 267.439,044	4	376.928,384 267.297,08	150.832
4	376.928,384 267.297,08	5	376.938,874 267.295,262	10.646
5	376.938,874 267.295,262	1	376.943,807 267.305,631	11.483

**** Lungimile segmentelor sunt determinate în planul de proiecție Stereo 70 și sunt rotunjite la 1 milimetru.**

***** Distanța dintre puncte este formată din segmente cumulate ce sunt mai mici decât valoarea 1 milimetru.**

**DATE DESPRE IMOBILUL NR. 6554**

Oficiul de Cadastru și Publicitate Imobiliară DOLJ
Biroul de Cadastru și Publicitate Imobiliară Craiova

A. Partea I. Descrierea imobilului

TEREN Extravilan

Adresa: Jud. Dolj, T13,P123

Nr. Crt	Nr cadastral Nr. topografic	Suprafața* (mp)	Observații / Referințe
A1		1.564	Sector cadastral:23 Teren neimprejmuit;

B. Partea II. Proprietari și acte

Inscrieri privitoare la dreptul de proprietate și alte drepturi reale	Referințe
/	
Act Administrativ nr. TDP nr. 600-60692, din 14/10/1996 emis de CJSAPT DOLJ;	
B1	A1
Intabulare, drept de PROPRIETATE, dobândit prin Reconstituire, cota actuala 1/1, cota initiala 1/1 1) DRAGOMIR GHEORGHE, Lipsa CNP.	

C. Partea III. SARCINI .

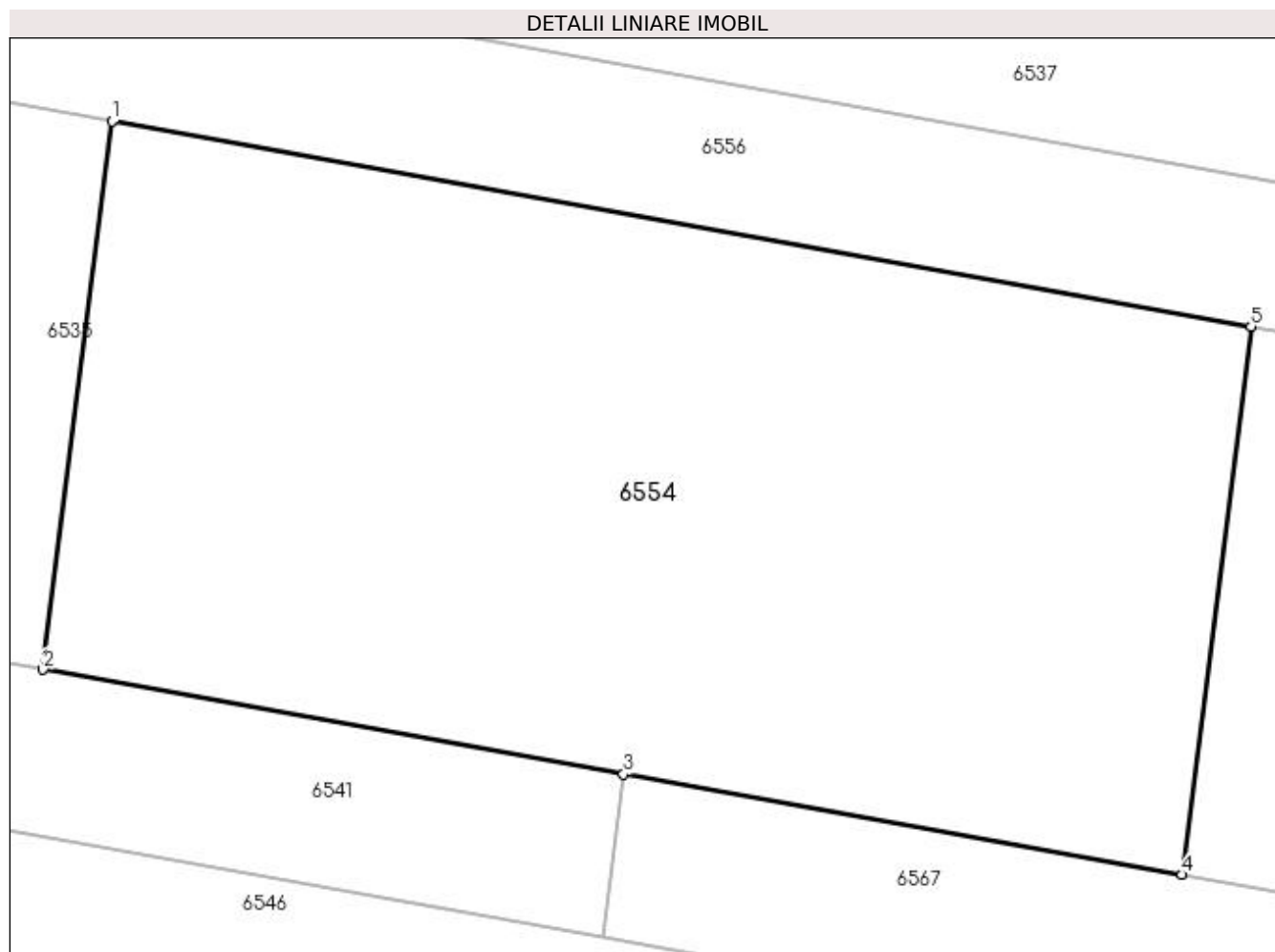
Inscrieri privind dezmembramintele dreptului de proprietate, drepturi reale de garanție și sarcini	Referințe
NU SUNT	

Anexa Nr. 1 La Partea I

Teren

Nr cadastral	Suprafața (mp)*	Observații / Referințe
	1.564	

* Suprafața este determinată în planul de proiecție Stereo 70.



Date referitoare la teren

Crt	Categorie folosință	Intra vilan	Suprafața (mp)	Tarla	Parcelă	Nr. topo	Observații / Referințe
1	arabil	NU	1.564	13	123	-	

Lungime Segmente

1) Valorile lungimilor segmentelor sunt obținute din proiecție în plan.

Punct început	X / Y	Punct sfârșit	X / Y	Lungime segment (** (m)
1	376.934,233 267.132,924	2	376.930,822 267.105,8	27.338
2	376.930,822 267.105,8	3	376.959,557 267.100,629	29.197
3	376.959,557 267.100,629	4	376.987,207 267.095,654	28.094
4	376.987,207 267.095,654	5	376.990,618 267.122,779	27.339
5	376.990,618 267.122,779	1	376.934,233 267.132,924	57.29

**** Lungimile segmentelor sunt determinate în planul de proiecție Stereo 70 și sunt rotunjite la 1 milimetru.**

***** Distanța dintre puncte este formată din segmente cumulate ce sunt mai mici decât valoarea 1 milimetru.**

**DATE DESPRE IMOBILUL NR. 6555**

Oficiul de Cadastru și Publicitate Imobiliară DOLJ
Biroul de Cadastru și Publicitate Imobiliară Craiova

A. Partea I. Descrierea imobilului

TEREN Extravilan

Adresa: Jud. Dolj, T34,P17

Nr. Crt	Nr cadastral Nr. topografic	Suprafața* (mp)	Observații / Referințe
A1		2.500	Sector cadastral:23 Teren neimprejmuit;

B. Partea II. Proprietari și acte

Inscrieri privitoare la dreptul de proprietate și alte drepturi reale	Referințe
/	
Act Administrativ nr. TDP nr. 2421, din 24/09/2003 emis de CJSAPT DOLJ;	
B1	A1
Intabulare, drept de PROPRIETATE, dobandit prin Constituire, cota actuala 1/1, cota initiala 1/1 1) CRISTESCU ELISABETA, Lipsa CNP.	

C. Partea III. SARCINI .

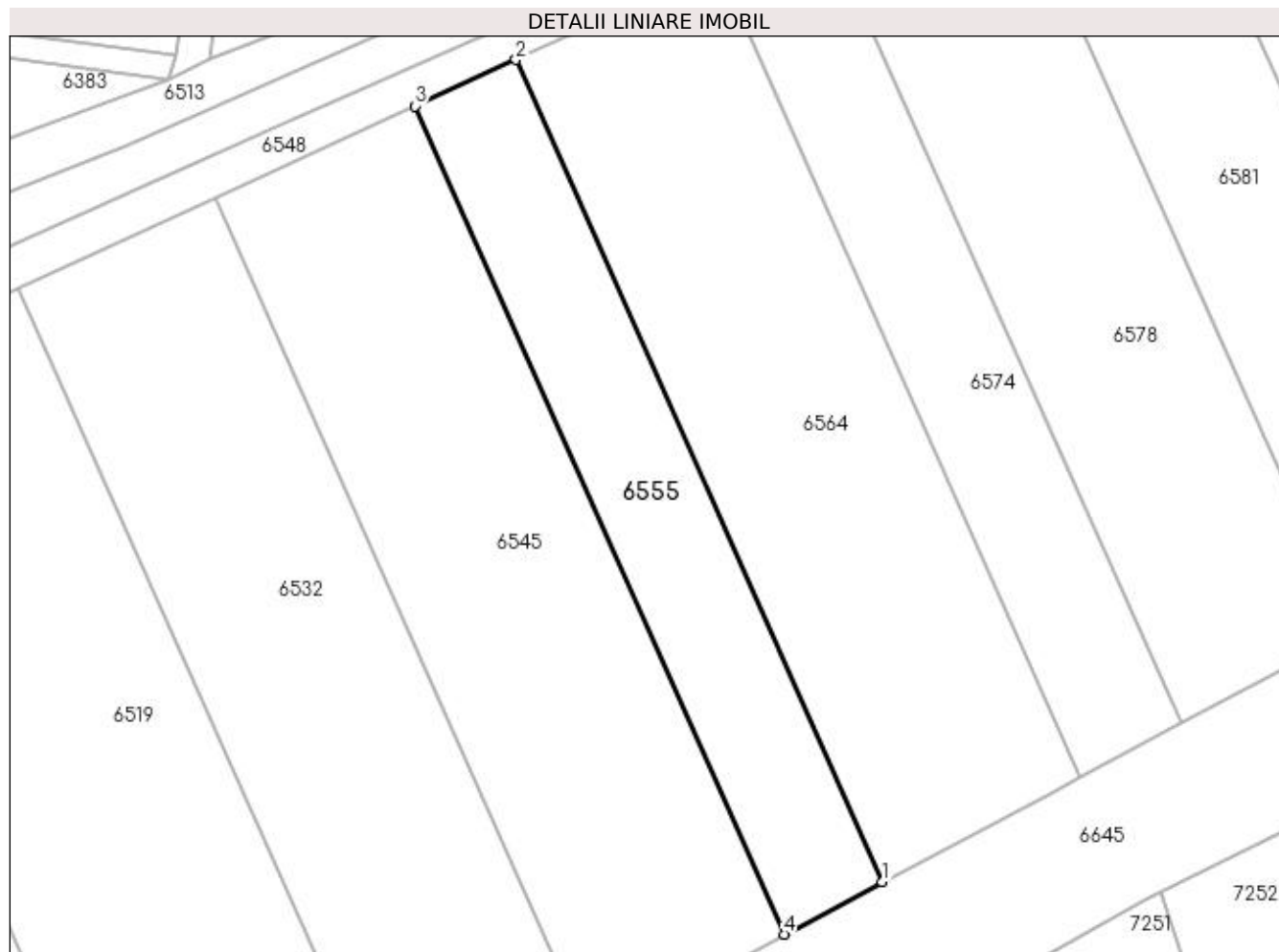
Inscrieri privind dezmembramintele dreptului de proprietate, drepturi reale de garanție și sarcini	Referințe
NU SUNT	

Anexa Nr. 1 La Partea I

Teren

Nr cadastral	Suprafața (mp)*	Observații / Referințe
	2.500	

* Suprafața este determinată în planul de proiecție Stereo 70.



Date referitoare la teren

Crt	Categorie folosință	Intra vilan	Suprafața (mp)	Tarla	Parcelă	Nr. topo	Observații / Referințe
1	arabil	NU	2.500	34	17	-	

Lungime Segmente

1) Valorile lungimilor segmentelor sunt obținute din proiecție în plan.

Punct început	X / Y	Punct sfârșit	X / Y	Lungime segment (** (m)
1	376.999,41 265.947,11	2	376.941,509 266.077,008	142.218
2	376.941,509 266.077,008	3	376.925,594 266.069,689	17.517
3	376.925,594 266.069,689	4	376.983,909 265.938,863	143.234
4	376.983,909 265.938,863	1	376.999,41 265.947,11	17.558

**** Lungimile segmentelor sunt determinate în planul de proiecție Stereo 70 și sunt rotunjite la 1 milimetru.**

***** Distanța dintre puncte este formată din segmente cumulate ce sunt mai mici decât valoarea 1 milimetru.**

**DATE DESPRE IMOBILUL NR. 6556**

Oficiul de Cadastru și Publicitate Imobiliară DOLJ
Biroul de Cadastru și Publicitate Imobiliară Craiova

A. Partea I. Descrierea imobilului

TEREN Extravilan

Adresa: Jud. Dolj, T13,P119

Nr. Crt	Nr cadastral Nr. topografic	Suprafața* (mp)	Observații / Referințe
A1		960	Sector cadastral:23 Teren neimprejmuit;

B. Partea II. Proprietari și acte

Inscrieri privitoare la dreptul de proprietate și alte drepturi reale	Referințe
/	
Act Administrativ nr. TDP nr. 2457, din 08/04/2004 emis de CJSAPT DOLJ;	
B1	A1
Intabulare, drept de PROPRIETATE, dobandit prin Constituire, cota actuala 1/1, cota initiala 1/1 1) BARBU PAULINA , Lipsa CNP.	

C. Partea III. SARCINI .

Inscrieri privind dezmembramintele dreptului de proprietate, drepturi reale de garanție și sarcini	Referințe
NU SUNT	

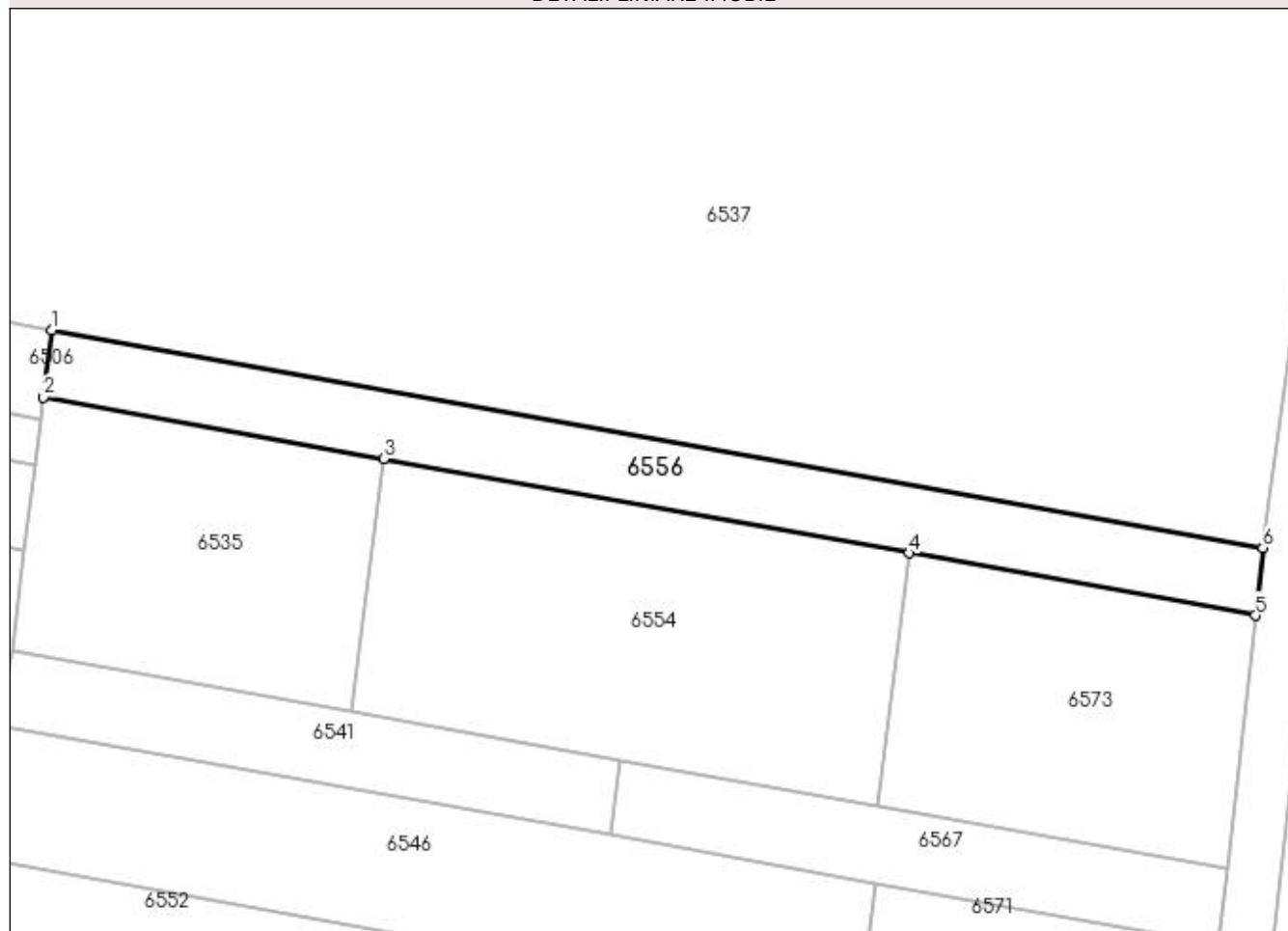
Anexa Nr. 1 La Partea I

Teren

Nr cadastral	Suprafața (mp)*	Observații / Referințe
	960	

* Suprafața este determinată în planul de proiecție Stereo 70.

DETALII LINIARE IMOBIL



Date referitoare la teren

Crt	Categorie folosință	Intra vilan	Suprafața (mp)	Tarla	Parcelă	Nr. topo	Observații / Referințe
1	arabil	NU	960	13	119	-	

Lungime Segmente

1) Valorile lungimilor segmentelor sunt obținute din proiecție în plan.

Punct început	X / Y	Punct sfârșit	X / Y	Lungime segment (** (m)
1	376.898,659 267.146,714	2	376.897,751 267.139,489	7.282
2	376.897,751 267.139,489	3	376.934,233 267.132,924	37.068
3	376.934,233 267.132,924	4	376.990,618 267.122,779	57.29
4	376.990,618 267.122,779	5	377.027,732 267.116,1	37.71
5	377.027,732 267.116,1	6	377.028,535 267.123,345	7.289

Punct început	X / Y	Punct sfârșit	X / Y	Lungime segment (** (m)
6	377.028,535 267.123,345	1	376.898,659 267.146,714	131.962

** Lungimile segmentelor sunt determinate în planul de proiecție Stereo 70 și sunt rotunjite la 1 milimetru.

*** Distanța dintre puncte este formată din segmente cumulate ce sunt mai mici decât valoarea 1 milimetru.

**DATE DESPRE IMOBILUL NR. 6557**

Oficiul de Cadastru și Publicitate Imobiliară DOLJ
Biroul de Cadastru și Publicitate Imobiliară Craiova

A. Partea I. Descrierea imobilului

TEREN Extravilan

Adresa: Jud. Dolj, T13,P144

Nr. Crt	Nr cadastral Nr. topografic	Suprafața* (mp)	Observații / Referințe
A1		700	Sector cadastral:23 Teren neimprejmuit;

B. Partea II. Proprietari și acte

Inscrieri privitoare la dreptul de proprietate și alte drepturi reale	Referințe
/	
Act Administrativ nr. TDP nr. 2414, din 24/09/2003 emis de CJS DAPT DOLJ;	
B1	A1
Intabulare, drept de PROPRIETATE, dobandit prin Constituire, cota actuala 1/1, cota initiala 1/1 1) BĂRĂSCU ION, Lipsa CNP.	

C. Partea III. SARCINI .

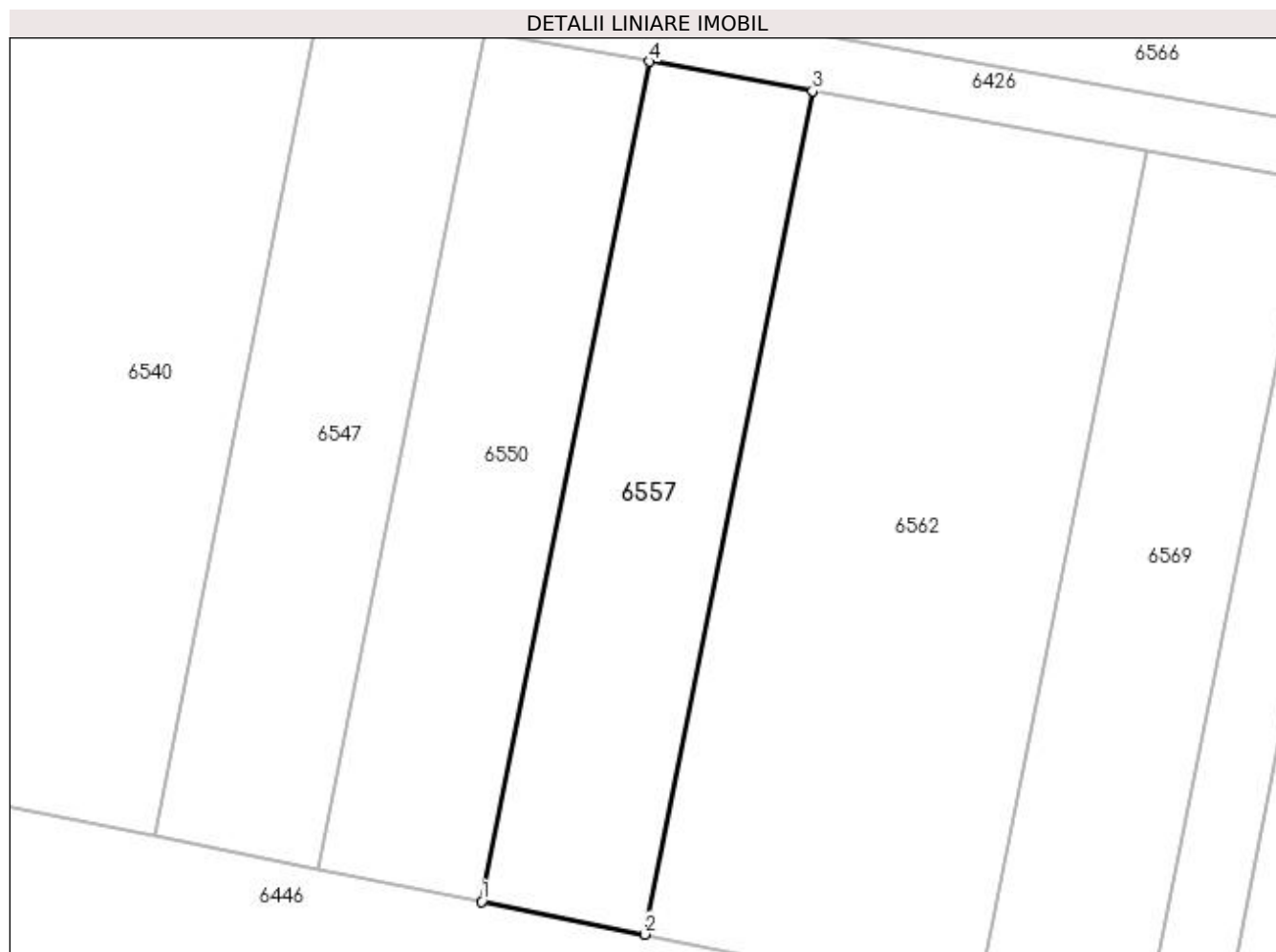
Inscrieri privind dezmembramintele dreptului de proprietate, drepturi reale de garanție și sarcini	Referințe
NU SUNT	

Anexa Nr. 1 La Partea I

Teren

Nr cadastral	Suprafața (mp)*	Observații / Referințe
	700	

* Suprafața este determinată în planul de proiecție Stereo 70.



Date referitoare la teren

Crt	Categorie folosință	Intra vilan	Suprafața (mp)	Tarla	Parcelă	Nr. topo	Observații / Referințe
1	arabil	NU	700	13	144	-	

Lungime Segmente

1) Valorile lungimilor segmentelor sunt obținute din proiecție în plan.

Punct început	X / Y	Punct sfârșit	X / Y	Lungime segment (** (m)
1	376.951,987 266.952,153	2	376.963,397 266.949,854	11.639
2	376.963,397 266.949,854	3	376.975,183 267.008,951	60.261
3	376.975,183 267.008,951	4	376.963,726 267.011,013	11.641
4	376.963,726 267.011,013	1	376.951,987 266.952,153	60.019

**** Lungimile segmentelor sunt determinate în planul de proiecție Stereo 70 și sunt rotunjite la 1 milimetru.**

***** Distanța dintre puncte este formată din segmente cumulate ce sunt mai mici decât valoarea 1 milimetru.**

**DATE DESPRE IMOBILUL NR. 6558**

Oficiul de Cadastru și Publicitate Imobiliară DOLJ
Biroul de Cadastru și Publicitate Imobiliară Craiova

A. Partea I. Descrierea imobilului

TEREN Extravilan

Adresa: Jud. Dolj, T13,P111

Nr. Crt	Nr cadastral Nr. topografic	Suprafața* (mp)	Observații / Referințe
A1		1.104	Sector cadastral:23 Teren neimprejmuit;

B. Partea II. Proprietari și acte

Inscrieri privitoare la dreptul de proprietate și alte drepturi reale	Referințe
/	
Act Administrativ nr. TDP nr. 488-45331, din 10/10/1996 emis de CJSAPT DOLJ;	
B1	A1
Intabulare, drept de PROPRIETATE, dobândit prin Reconstituire, cota actuala 1/1, cota initiala 1/1 1) RĂDUȚ FLOREA, Lipsa CNP.	

C. Partea III. SARCINI .

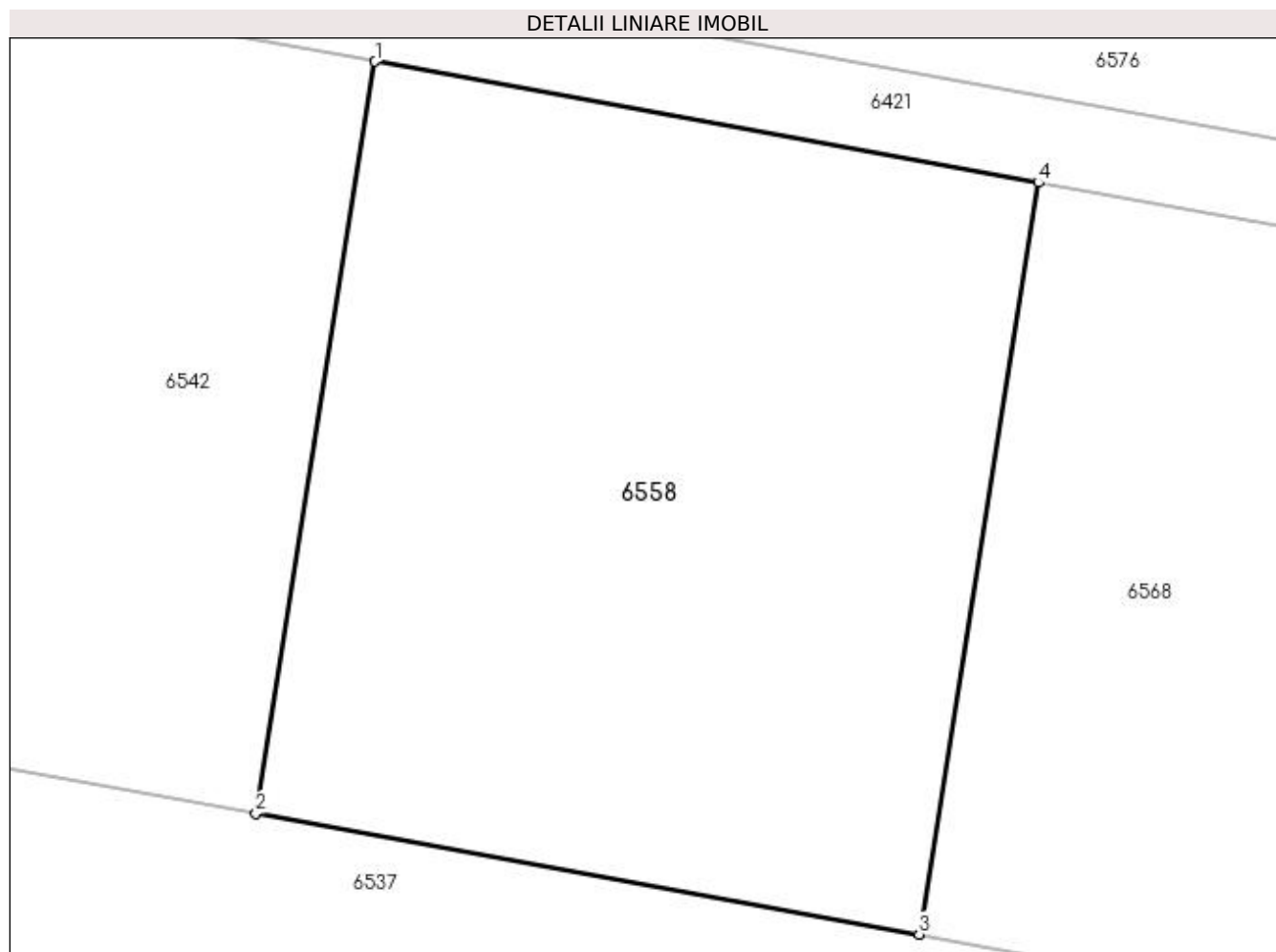
Inscrieri privind dezmembramintele dreptului de proprietate, drepturi reale de garanție și sarcini	Referințe
NU SUNT	

Anexa Nr. 1 La Partea I

Teren

Nr cadastral	Suprafața (mp)*	Observații / Referințe
	1.104	

* Suprafața este determinată în planul de proiecție Stereo 70.



Date referitoare la teren

Crt	Categorie folosință	Intravilan	Suprafața (mp)	Tarla	Parcelă	Nr. topo	Observații / Referințe
1	arabil	NU	1.104	13	111	-	

Lungime Segmente

1) Valorile lungimilor segmentelor sunt obținute din proiecție în plan.

Punct început	X / Y	Punct sfârșit	X / Y	Lungime segment (** (m)
1	376.952,894 267.288,636	2	376.947,363 267.253,77	35.302
2	376.947,363 267.253,77	3	376.978,136 267.248,152	31.282
3	376.978,136 267.248,152	4	376.983,667 267.283,018	35.302
4	376.983,667 267.283,018	1	376.952,894 267.288,636	31.282

**** Lungimile segmentelor sunt determinate în planul de proiecție Stereo 70 și sunt rotunjite la 1 milimetru.**

***** Distanța dintre puncte este formată din segmente cumulate ce sunt mai mici decât valoarea 1 milimetru.**

**DATE DESPRE IMOBILUL NR. 6559**

Oficiul de Cadastru și Publicitate Imobiliară DOLJ
Biroul de Cadastru și Publicitate Imobiliară Craiova

A. Partea I. Descrierea imobilului

TEREN Extravilan

Adresa: Jud. Dolj, T,P432

Nr. Crt	Nr cadastral Nr. topografic	Suprafața* (mp)	Observații / Referințe
A1		7.604	Sector cadastral:23 Teren neimprejmuit;

B. Partea II. Proprietari și acte

Inscrieri privitoare la dreptul de proprietate și alte drepturi reale		Referințe
/		
Act Normativ nr. 7, din 13/03/1996 emis de PARLAMENTUL ROMÂNIEI;		
B1	Inscrierea provizorie, drept de PROPRIETATE, dobandit prin Lege, cota actuala 1/1, cota initiala 1/1 1) NEIDENTIFICAT NEIDENTIFICAT, neidentificat	A1

C. Partea III. SARCINI .

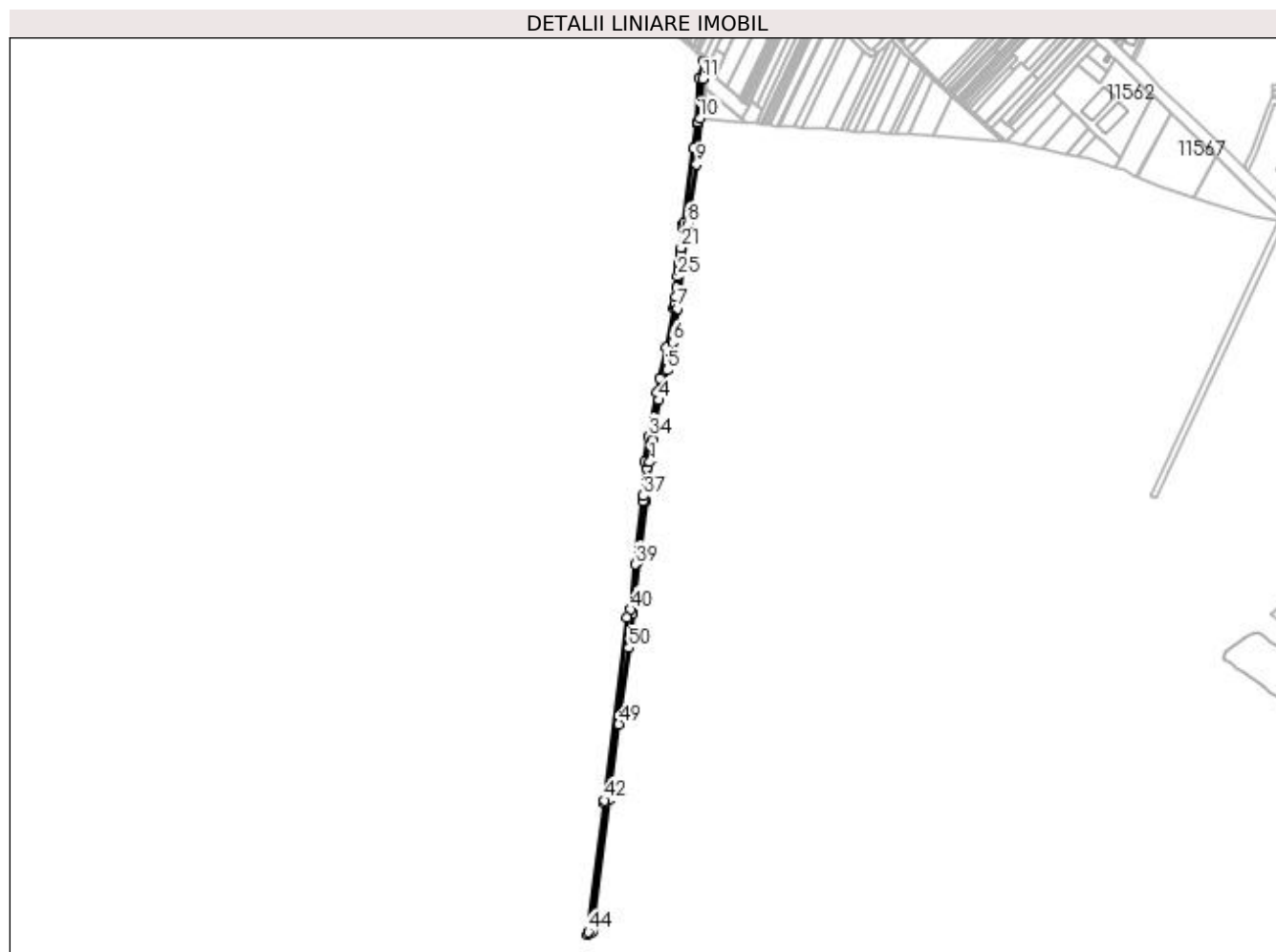
Inscrieri privind dezmembramintele dreptului de proprietate, drepturi reale de garanție și sarcini	Referințe
NU SUNT	

Anexa Nr. 1 La Partea I

Teren

Nr cadastral	Suprafața (mp)*	Observații / Referințe
	7.604	

* Suprafața este determinată în planul de proiecție Stereo 70.



Date referitoare la teren

Crt	Categorie folosință	Intra vilan	Suprafața (mp)	Tarla	Parcelă	Nr. topo	Observații / Referințe
1	drum	NU	7.604	-	432	-	

Lungime Segmente

1) Valorile lungimilor segmentelor sunt obținute din proiecție în plan.

Punct început	X / Y	Punct sfârșit	X / Y	Lungime segment	Punct început	X / Y	Punct sfârșit	X / Y	Lungime segment	Punct început	X / Y	Punct sfârșit	X / Y	Lungime segment
1	376.978,833 266.772,092	2	376.979,135 266.774,649	2.575	2	376.979,135 266.774,649	3	376.982,595 266.804,165	29.718	3	376.982,595 266.804,165	4	376.992,437 266.863,661	60.305
4	376.992,437 266.863,661	5	377.003,991 266.907,826	45.651	5	377.003,991 266.907,826	6	377.012,367 266.948,529	41.556	6	377.012,367 266.948,529	7	377.020,298 266.999,217	51.305
7	377.020,298 266.999,217	8	377.034,419 267.123,965	125.545	8	377.034,419 267.123,965	9	377.047,702 267.212,14	89.17	9	377.047,702 267.212,14	10	377.052,8 267.280,212	68.263
10	377.052,8 267.280,212	11	377.057,294 267.338,288	58.25	11	377.057,294 267.338,288	12	377.062,685 267.361,877	24.197	12	377.062,685 267.361,877	13	377.059,238 267.364,287	4.206
13	377.059,238 267.364,287	14	377.051,83 267.339,416	25.951	14	377.051,83 267.339,416	15	377.048,842 267.275,185	64.3	15	377.048,842 267.275,185	16	377.048,655 267.271,153	4.036
16	377.048,655 267.271,153	17	377.043,876 267.236,15	35.328	17	377.043,876 267.236,15	18	377.028,796 267.125,703	111.472	18	377.028,796 267.125,703	19	377.028,535 267.123,345	2.372

Punct început	X / Y	Punct sfârșit	X / Y	Lungime segment	Punct început	X / Y	Punct sfârșit	X / Y	Lungime segment	Punct început	X / Y	Punct sfârșit	X / Y	Lungime segment
19	377.028,535 267.123,345	20	377.027,732 267.116,1	7.289	20	377.027,732 267.116,1	21	377.024,719 267.088,904	27.362	21	377.024,719 267.088,904	22	377.023,82 267.080,786	8.168
22	377.023,82 267.080,786	23	377.022,233 267.066,463	14.411	23	377.022,233 267.066,463	24	377.021,233 267.057,437	9.081	24	377.021,233 267.057,437	25	377.020,02 267.046,488	11.016
25	377.020,02 267.046,488	26	377.018,181 267.029,888	16.702	26	377.018,181 267.029,888	27	377.016,757 267.017,033	12.934	27	377.016,757 267.017,033	28	377.015,508 267.005,76	11.342
28	377.015,508 267.005,76	29	377.015,067 267.001,775	4.009	29	377.015,067 267.001,775	30	377.014,811 266.999,469	2.32	30	377.014,811 266.999,469	31	377.003,642 266.941,747	58.793
31	377.003,642 266.941,747	32	376.993,587 266.895,997	46.842	32	376.993,587 266.895,997	33	376.989,025 266.875,245	21.248	33	376.989,025 266.875,245	34	376.977,167 266.809,472	66.833
34	376.977,167 266.809,472	35	376.970,829 266.773,006	37.013	35	376.970,829 266.773,006	36	376.973,525 266.763,498	9.883	36	376.973,525 266.763,498	37	376.968,963 266.722,219	41.53
37	376.968,963 266.722,219	38	376.968,053 266.714,41	7.862	38	376.968,053 266.714,41	39	376.956,768 266.620,966	94.123	39	376.956,768 266.620,966	40	376.949,785 266.554,502	66.83
40	376.949,785 266.554,502	41	376.945,106 266.542,436	12.941	41	376.945,106 266.542,436	42	376.911,626 266.272,031	272.47	42	376.911,626 266.272,031	43	376.912,182 266.267,931	4.138
43	376.912,182 266.267,931	44	376.887,773 266.077,842	191.65	44	376.887,773 266.077,842	45	376.886,667 266.073,953	4.043	45	376.886,667 266.073,953	46	376.893,268 266.077,136	7.328
46	376.893,268 266.077,136	47	376.918,38 266.272,701	197.171	47	376.918,38 266.272,701	48	376.918,96 266.276,546	3.888	48	376.918,96 266.276,546	49	376.932,718 266.384,408	108.736
49	376.932,718 266.384,408	50	376.947,813 266.497,646	114.24	50	376.947,813 266.497,646	51	376.953,126 266.547,861	50.495	51	376.953,126 266.547,861	52	376.953,395 266.551,852	4.0
52	376.953,395 266.551,852	53	376.961,222 266.624,946	73.512	53	376.961,222 266.624,946	54	376.971,991 266.713,709	89.414	54	376.971,991 266.713,709	1	376.978,833 266.772,092	58.783

** Lungimile segmentelor sunt determinate în planul de proiecție Stereo 70 și sunt rotunjite la 1 milimetru.

*** Distanța dintre puncte este formată din segmente cumulate ce sunt mai mici decât valoarea 1 milimetru.

**DATE DESPRE IMOBILUL NR. 6560**

Oficiul de Cadastru și Publicitate Imobiliară DOLJ
Biroul de Cadastru și Publicitate Imobiliară Craiova

A. Partea I. Descrierea imobilului

TEREN Extravilan

Adresa: Jud. Dolj, T7,P34

Nr. Crt	Nr cadastral Nr. topografic	Suprafața* (mp)	Observații / Referințe
A1		1.110	Sector cadastral:23 Teren neimprejmuit;

B. Partea II. Proprietari și acte

Inscrieri privitoare la dreptul de proprietate și alte drepturi reale	Referințe
/	
Act Administrativ nr. TDP nr. 224-14988, din 22/03/1996 emis de CJSAPT DOLJ;	
B1	A1
Intabulare, drept de PROPRIETATE, dobândit prin Reconstituire, cota actuala 1/1, cota initiala 1/1 1) STINGĂ ION, Lipsa CNP.	

C. Partea III. SARCINI .

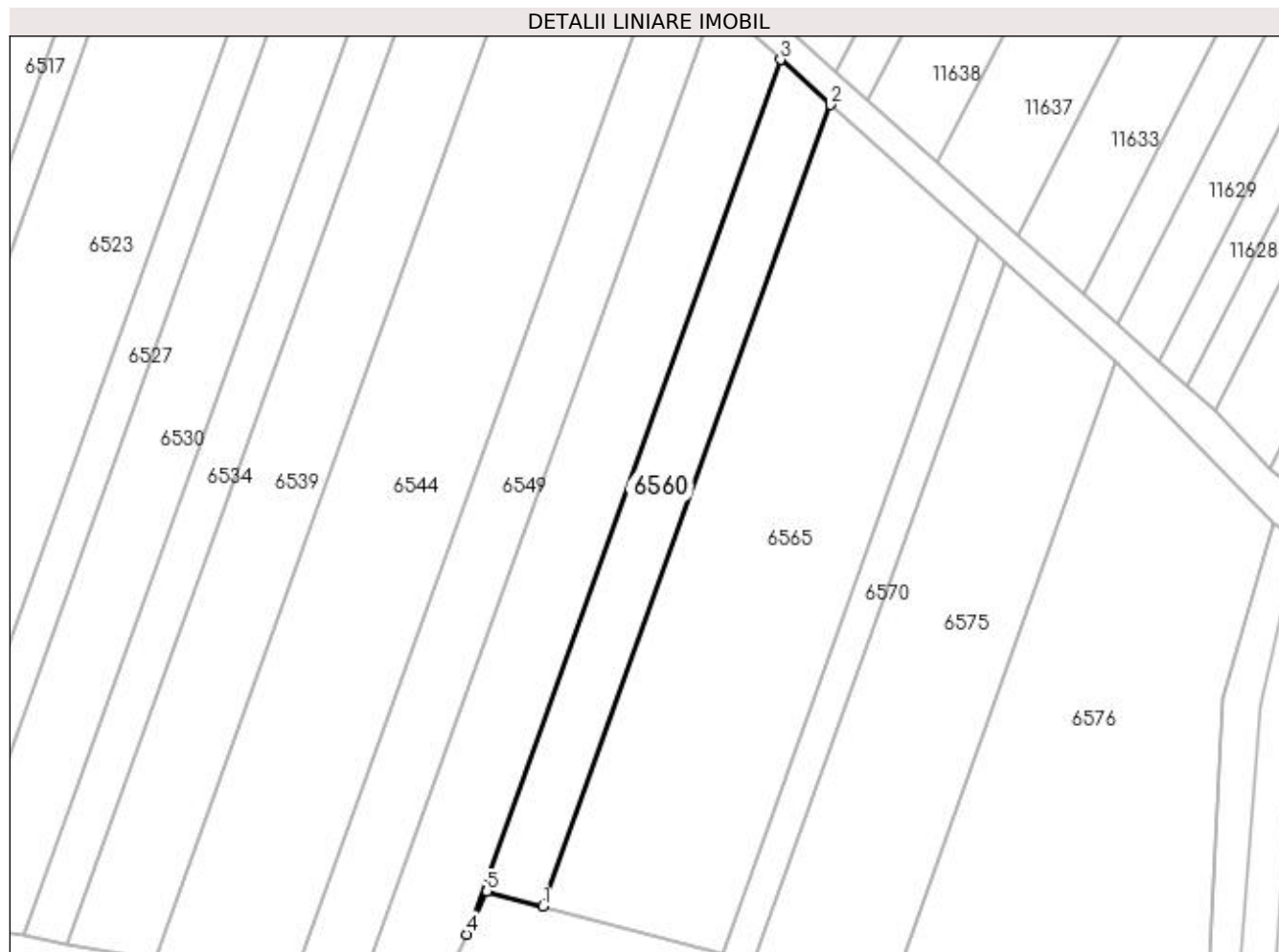
Inscrieri privind dezmembramintele dreptului de proprietate, drepturi reale de garanție și sarcini	Referințe
NU SUNT	

Anexa Nr. 1 La Partea I

Teren

Nr cadastral	Suprafața (mp)*	Observații / Referințe
	1.110	

* Suprafața este determinată în planul de proiecție Stereo 70.



Date referitoare la teren

Crt	Categorie folosință	Intravilan	Suprafața (mp)	Tarla	Parcelă	Nr. topo	Observații / Referințe
1	arabil	NU	1.110	7	34	-	

Lungime Segmente

1) Valorile lungimilor segmentelor sunt obținute din proiecție în plan.

Punct început	X / Y	Punct sfârșit	X / Y	Lungime segment (** (m)
1	376.954,732 267.309,614	2	376.995,868 267.424,221	121.766
2	376.995,868 267.424,221	3	376.988,685 267.430,663	9.649
3	376.988,685 267.430,663	4	376.943,807 267.305,631	132.842
4	376.943,807 267.305,631	5	376.946,724 267.311,762	6.79
5	376.946,724 267.311,762	1	376.954,732 267.309,614	8.291

**** Lungimile segmentelor sunt determinate în planul de proiecție Stereo 70 și sunt rotunjite la 1 milimetru.**

***** Distanța dintre puncte este formată din segmente cumulate ce sunt mai mici decât valoarea 1 milimetru.**

**DATE DESPRE IMOBILUL NR. 6561**

Oficiul de Cadastru și Publicitate Imobiliară DOLJ
Biroul de Cadastru și Publicitate Imobiliară Craiova

A. Partea I. Descrierea imobilului

TEREN Extravilan

Adresa: Jud. Dolj, T 13 P 136

Nr. Crt	Nr cadastral Nr. topografic	Suprafața* (mp)	Observații / Referințe
A1	33223	1.050	Sector cadastral:23 Teren neimprejmuit;

B. Partea II. Proprietari și acte

Inscrieri privitoare la dreptul de proprietate și alte drepturi reale	Referințe
259928 / 20/11/2019	
Act Notarial nr. Contract de vanzare nr.aut.2249, din 19/11/2019 emis de NP Ghizdavu Stela;	
B1	A1
Intabulare, drept de PROPRIETATE, dobandit prin Conventie, cota actuala 1/1, cota initiala 1/1	
1) CUȚITARU GIGI	
2) CUȚITARU ADRIANA-IONELA	

C. Partea III. SARCINI .

Inscrieri privind dezmembramintele dreptului de proprietate, drepturi reale de garanție și sarcini	Referințe
NU SUNT	

Anexa Nr. 1 La Partea I

Teren

Nr cadastral	Suprafața (mp)*	Observații / Referințe
33223	1.050	

* Suprafața este determinată în planul de proiecție Stereo 70.

DETALII LINIARE IMOBIL



Date referitoare la teren

Crt	Categorie folosință	Intra vilan	Suprafața (mp)	Tarla	Parcelă	Nr. topo	Observații / Referințe
1	vie	NU	1.050	13	136	-	

Lungime Segmente

1) Valorile lungimilor segmentelor sunt obținute din proiecție în plan.

Punct început	X / Y	Punct sfârșit	X / Y	Lungime segment (** (m)
1	376.936,577 267.031,46	2	376.958,384 267.027,536	22.157
2	376.958,384 267.027,536	3	377.016,757 267.017,033	59.31
3	377.016,757 267.017,033	4	377.018,181 267.029,888	12.934
4	377.018,181 267.029,888	5	376.943,64 267.043,301	75.738
5	376.943,64 267.043,301	6	376.938,19 267.044,281	5.537

Punct început	X / Y	Punct sfârșit	X / Y	Lungime segment (** (m)
6	376.938,19 267.044,281	1	376.936,577 267.031,46	12.922

** Lungimile segmentelor sunt determinate în planul de proiecție Stereo 70 și sunt rotunjite la 1 milimetru.

*** Distanța dintre puncte este formată din segmente cumulate ce sunt mai mici decât valoarea 1 milimetru.

**DATE DESPRE IMOBILUL NR. 6562**

Oficiul de Cadastru și Publicitate Imobiliară DOLJ
Biroul de Cadastru și Publicitate Imobiliară Craiova

A. Partea I. Descrierea imobilului

TEREN Extravilan

Adresa: Jud. Dolj, T13,P145

Nr. Crt	Nr cadastral Nr. topografic	Suprafața* (mp)	Observații / Referințe
A1		1.440	Sector cadastral:23 Teren neimprejmuit;

B. Partea II. Proprietari și acte

Inscrieri privitoare la dreptul de proprietate și alte drepturi reale	Referințe
/	
Act Administrativ nr. TDP nr. 366-44327, din 18/07/1996 emis de CJSAPT DOLJ;	
B1	A1
Intabulare, drept de PROPRIETATE, dobandit prin Reconstituire, cota actuala 1/1, cota initiala 1/1 1) DITOIU ILIE, Lipsa CNP.	

C. Partea III. SARCINI .

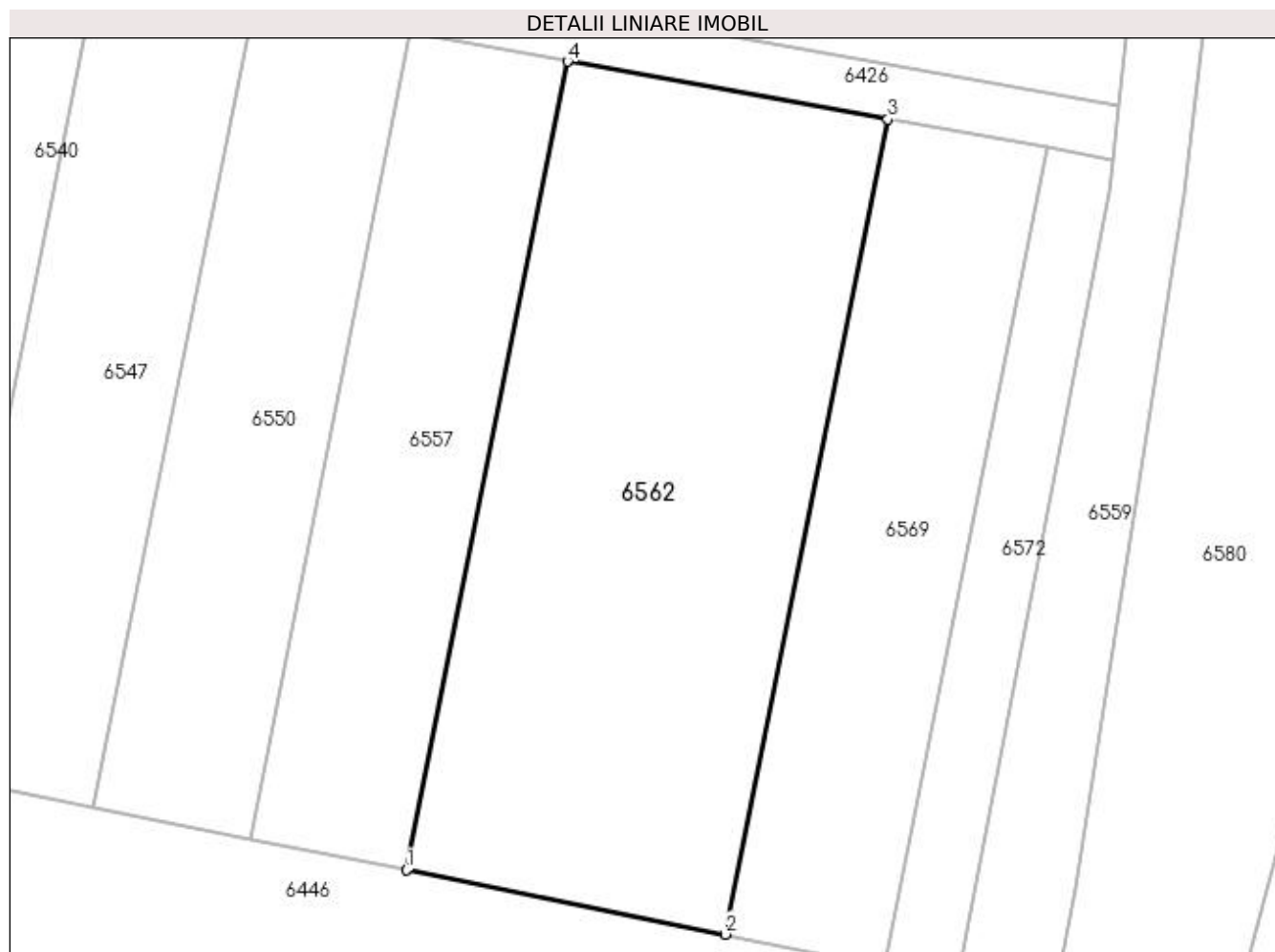
Inscrieri privind dezmembramintele dreptului de proprietate, drepturi reale de garanție și sarcini	Referințe
NU SUNT	

Anexa Nr. 1 La Partea I

Teren

Nr cadastral	Suprafața (mp)*	Observații / Referințe
	1.440	

* Suprafața este determinată în planul de proiecție Stereo 70.



Date referitoare la teren

Crt	Categorie folosință	Intra vilan	Suprafața (mp)	Tarla	Parcelă	Nr. topo	Observații / Referințe
1	arabil	NU	1.440	13	145	-	

Lungime Segmente

1) Valorile lungimilor segmentelor sunt obținute din proiecție în plan.

Punct început	X / Y	Punct sfârșit	X / Y	Lungime segment (** (m)
1	376.963,397 266.949,854	2	376.986,728 266.945,154	23.8
2	376.986,728 266.945,154	3	376.998,611 267.004,736	60.755
3	376.998,611 267.004,736	4	376.975,183 267.008,951	23.804
4	376.975,183 267.008,951	1	376.963,397 266.949,854	60.261

**** Lungimile segmentelor sunt determinate în planul de proiecție Stereo 70 și sunt rotunjite la 1 milimetru.**

***** Distanța dintre puncte este formată din segmente cumulate ce sunt mai mici decât valoarea 1 milimetru.**

**DATE DESPRE IMOBILUL NR. 6563**

Oficiul de Cadastru și Publicitate Imobiliară DOLJ
Biroul de Cadastru și Publicitate Imobiliară Craiova

A. Partea I. Descrierea imobilului

TEREN Extravilan

Adresa: Jud. Dolj, T13,P135

Nr. Crt	Nr cadastral Nr. topografic	Suprafața* (mp)	Observații / Referințe
A1		1.260	Sector cadastral:23 Teren neimprejmuit;

B. Partea II. Proprietari și acte

Inscrieri privitoare la dreptul de proprietate și alte drepturi reale	Referințe
/	
Act Administrativ nr. TDP nr. 265-14988, din 18/04/1996 emis de CJSAPT DOLJ;	
B1	A1
Intabulare, drept de PROPRIETATE, dobândit prin Reconstituire, cota actuala 1/1, cota initiala 1/1 1) BARASCU MIHAI , Lipsa CNP.	

C. Partea III. SARCINI .

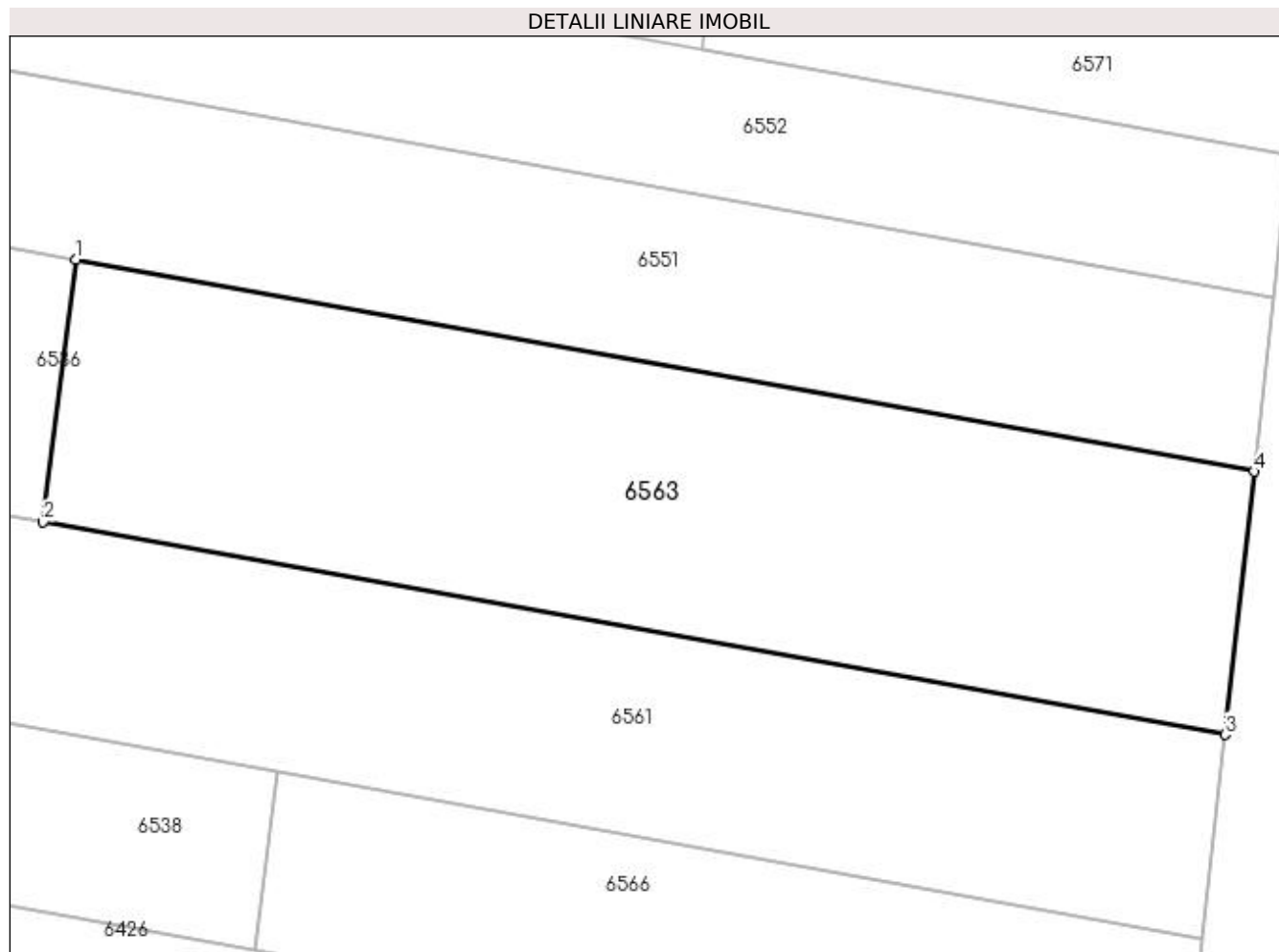
Inscrieri privind dezmembramintele dreptului de proprietate, drepturi reale de garanție și sarcini	Referințe
NU SUNT	

Anexa Nr. 1 La Partea I

Teren

Nr cadastral	Suprafața (mp)*	Observații / Referințe
	1.260	

* Suprafața este determinată în planul de proiecție Stereo 70.



Date referitoare la teren

Crt	Categorie folosință	Intra vilan	Suprafața (mp)	Tarla	Parcelă	Nr. topo	Observații / Referințe
1	arabil	NU	1.260	13	135	-	

Lungime Segmente

1) Valorile lungimilor segmentelor sunt obținute din proiecție în plan.

Punct început	X / Y	Punct sfârșit	X / Y	Lungime segment (** (m)
1	376.945,722 267.059,857	2	376.943,64 267.043,301	16.686
2	376.943,64 267.043,301	3	377.018,181 267.029,888	75.738
3	377.018,181 267.029,888	4	377.020,02 267.046,488	16.702
4	377.020,02 267.046,488	1	376.945,722 267.059,857	75.491

**** Lungimile segmentelor sunt determinate în planul de proiecție Stereo 70 și sunt rotunjite la 1 milimetru.**

***** Distanța dintre puncte este formată din segmente cumulate ce sunt mai mici decât valoarea 1 milimetru.**

**DATE DESPRE IMOBILUL NR. 6564**

Oficiul de Cadastru și Publicitate Imobiliară DOLJ
Biroul de Cadastru și Publicitate Imobiliară Craiova

A. Partea I. Descrierea imobilului

TEREN Extravilan

Adresa: Jud. Dolj, T34,P16

Nr. Crt	Nr cadastral Nr. topografic	Suprafața* (mp)	Observații / Referințe
A1		5.000	Sector cadastral:23 Teren neimprejmuit;

B. Partea II. Proprietari și acte

Inscrieri privitoare la dreptul de proprietate și alte drepturi reale	Referințe
/	
Act Administrativ nr. TDP nr. 2424, din 24/09/2003 emis de CJSAPT DOLJ;	
B1	A1
Intabulare, drept de PROPRIETATE, dobândit prin Reconstituire, cota actuala 1/1, cota initiala 1/1 1) MIHĂILESCU ELENA, Lipsa CNP.	

C. Partea III. SARCINI .

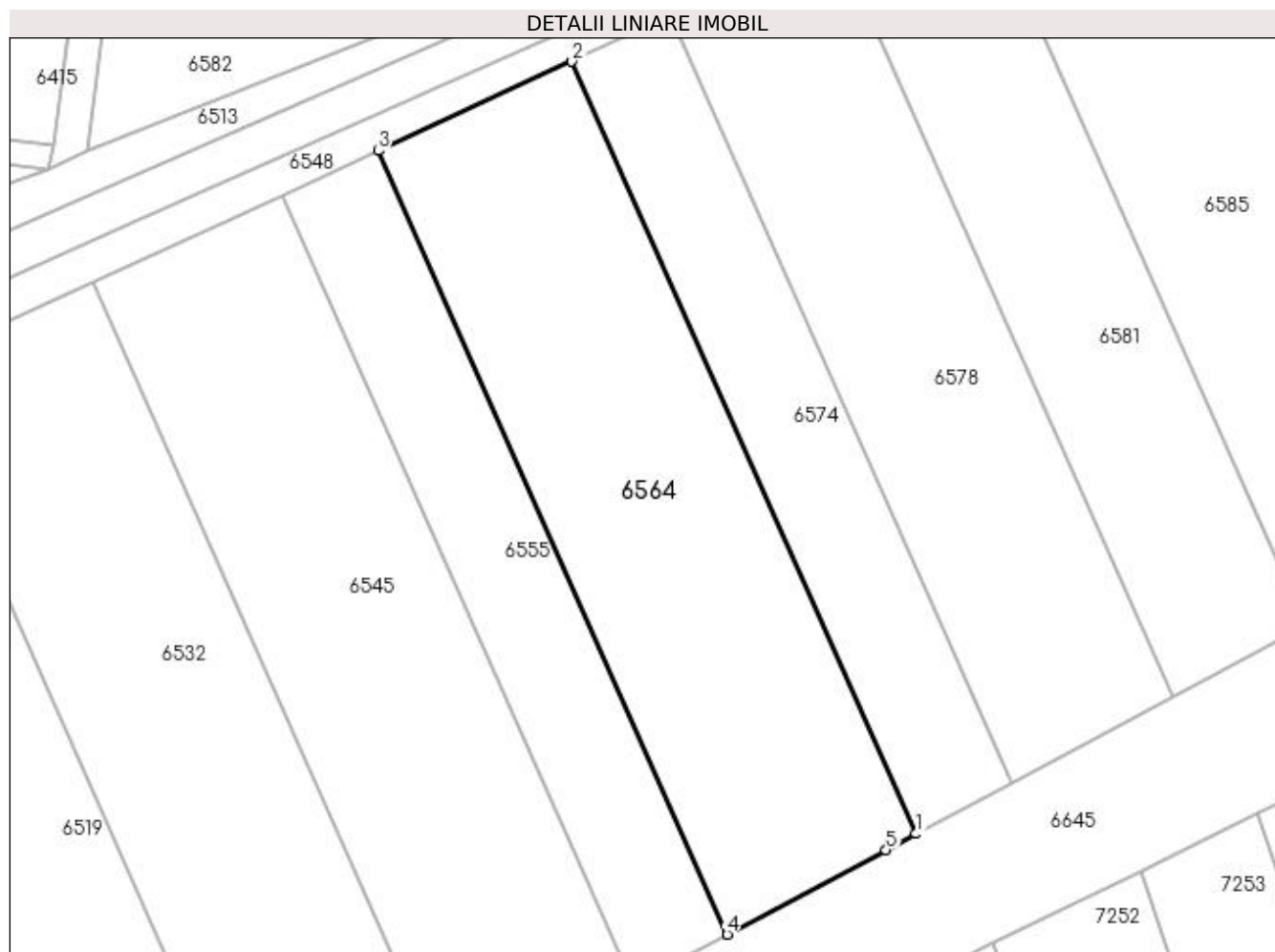
Inscrieri privind dezmembramintele dreptului de proprietate, drepturi reale de garanție și sarcini	Referințe
NU SUNT	

Anexa Nr. 1 La Partea I

Teren

Nr cadastral	Suprafața (mp)*	Observații / Referințe
	5.000	

* Suprafața este determinată în planul de proiecție Stereo 70.



Date referitoare la teren

Crt	Categorie folosință	Intra vilan	Suprafața (mp)	Tarla	Parcelă	Nr. topo	Observații / Referințe
1	arabil	NU	5.000	34	16	-	

Lungime Segmente

1) Valorile lungimilor segmentelor sunt obținute din proiecție în plan.

Punct început	X / Y	Punct sfârșit	X / Y	Lungime segment (** (m)
1	377.030,751 265.963,78	2	376.973,685 266.091,806	140.168
2	376.973,685 266.091,806	3	376.941,509 266.077,008	35.416
3	376.941,509 266.077,008	4	376.999,41 265.947,11	142.218
4	376.999,41 265.947,11	5	377.025,752 265.961,125	29.838
5	377.025,752 265.961,125	1	377.030,751 265.963,78	5.66

**** Lungimile segmentelor sunt determinate în planul de proiecție Stereo 70 și sunt rotunjite la 1 milimetru.**

***** Distanța dintre puncte este formată din segmente cumulate ce sunt mai mici decât valoarea 1 milimetru.**

**DATE DESPRE IMOBILUL NR. 6565**

Oficiul de Cadastru și Publicitate Imobiliară DOLJ
Biroul de Cadastru și Publicitate Imobiliară Craiova

A. Partea I. Descrierea imobilului

TEREN Extravilan

Adresa: Jud. Dolj, T7,P36

Nr. Crt	Nr cadastral Nr. topografic	Suprafața* (mp)	Observații / Referințe
A1		3.046	Sector cadastral:23 Teren neimprejmuit;

B. Partea II. Proprietari și acte

Inscrieri privitoare la dreptul de proprietate și alte drepturi reale	Referințe
/	
Act Administrativ nr. TDP nr. 227-14988, din 22/03/1996 emis de CJSAPT DOLJ;	
B1	A1
Intabulare, drept de PROPRIETATE, dobândit prin Reconstituire, cota actuala 1/1, cota initiala 1/1 1) BĂRĂSCU TUDOR, Lipsa CNP.	

C. Partea III. SARCINI .

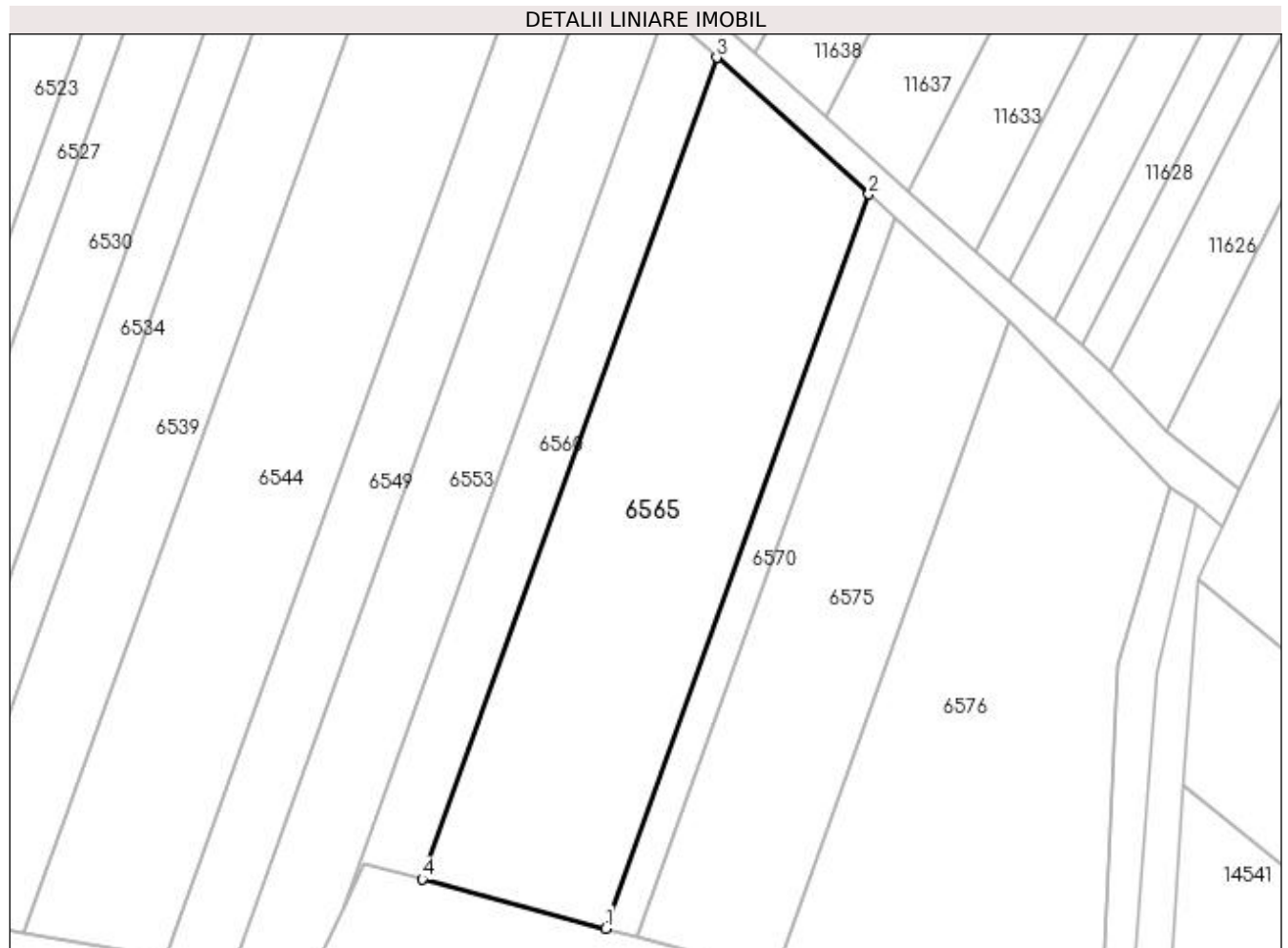
Inscrieri privind dezmembramintele dreptului de proprietate, drepturi reale de garanție și sarcini	Referințe
NU SUNT	

Anexa Nr. 1 La Partea I

Teren

Nr cadastral	Suprafața (mp)*	Observații / Referințe
	3.046	

* Suprafața este determinată în planul de proiecție Stereo 70.



Date referitoare la teren

Crt	Categorie folosință	Intra vilan	Suprafața (mp)	Tarla	Parcelă	Nr. topo	Observații / Referințe
1	arabil	NU	3.046	7	36	-	

Lungime Segmente

1) Valorile lungimilor segmentelor sunt obținute din proiecție în plan.

Punct început	X / Y	Punct sfârșit	X / Y	Lungime segment (** (m)
1	376.980,336 267.302,747	2	377.017,102 267.405,178	108.829
2	377.017,102 267.405,178	3	376.995,868 267.424,221	28.522
3	376.995,868 267.424,221	4	376.954,732 267.309,614	121.766
4	376.954,732 267.309,614	1	376.980,336 267.302,747	26.509

**** Lungimile segmentelor sunt determinate în planul de proiecție Stereo 70 și sunt rotunjite la 1 milimetru.**

***** Distanța dintre puncte este formată din segmente cumulate ce sunt mai mici decât valoarea 1 milimetru.**

**DATE DESPRE IMOBILUL NR. 6566**

Oficiul de Cadastru și Publicitate Imobiliară DOLJ
Biroul de Cadastru și Publicitate Imobiliară Craiova

A. Partea I. Descrierea imobilului

TEREN Extravilan

Adresa: Jud. Dolj, T13,P148

Nr. Crt	Nr cadastral Nr. topografic	Suprafața* (mp)	Observații / Referințe
A1		672	Sector cadastral:23 Teren neimprejmuit;

B. Partea II. Proprietari și acte

Inscrieri privitoare la dreptul de proprietate și alte drepturi reale	Referințe
/	
Act Administrativ nr. TDP nr. 257-14988, din 18/04/1996 emis de CJSAPT DOLJ;	
B1	A1
Intabulare, drept de PROPRIETATE, dobandit prin Reconstituire, cota actuala 1/1, cota initiala 1/1 1) BOATA ION , Lipsa CNP.	

C. Partea III. SARCINI .

Inscrieri privind dezmembramintele dreptului de proprietate, drepturi reale de garanție și sarcini	Referințe
NU SUNT	

Anexa Nr. 1 La Partea I

Teren

Nr cadastral	Suprafața (mp)*	Observații / Referințe
	672	

* Suprafața este determinată în planul de proiecție Stereo 70.

DETALII LINIARE IMOBIL



Date referitoare la teren

Crt	Categorie folosință	Intravilan	Suprafața (mp)	Tarla	Parcelă	Nr. topo	Observații / Referințe
1	arabil	NU	672	13	148	-	

Lungime Segmente

1) Valorile lungimilor segmentelor sunt obținute din proiecție în plan.

Punct început	X / Y	Punct sfârșit	X / Y	Lungime segment (** (m)
1	376.958,384 267.027,536	2	376.956,971 267.016,292	11.332
2	376.956,971 267.016,292	3	377.015,508 267.005,76	59.477
3	377.015,508 267.005,76	4	377.016,757 267.017,033	11.342
4	377.016,757 267.017,033	1	376.958,384 267.027,536	59.31

**** Lungimile segmentelor sunt determinate în planul de proiecție Stereo 70 și sunt rotunjite la 1 milimetru.**

***** Distanța dintre puncte este formată din segmente cumulate ce sunt mai mici decât valoarea 1 milimetru.**

**DATE DESPRE IMOBILUL NR. 6567**

Oficiul de Cadastru și Publicitate Imobiliară DOLJ
Biroul de Cadastru și Publicitate Imobiliară Craiova

A. Partea I. Descrierea imobilului

TEREN Extravilan

Adresa: Jud. Dolj, T13,P126

Nr. Crt	Nr cadastral Nr. topografic	Suprafața* (mp)	Observații / Referințe
A1		540	Sector cadastral:23 Teren neimprejmuit;

B. Partea II. Proprietari și acte

Inscrieri privitoare la dreptul de proprietate și alte drepturi reale	Referințe
/	
Act Administrativ nr. TDP nr. 517-60692, din 08/10/1996 emis de CJS DAPT DOLJ;	
B1	A1
Intabulare, drept de PROPRIETATE, dobândit prin Reconstituire, cota actuala 1/1, cota initiala 1/1 1) CÎRSTEA IOANA, Lipsa CNP.	

C. Partea III. SARCINI .

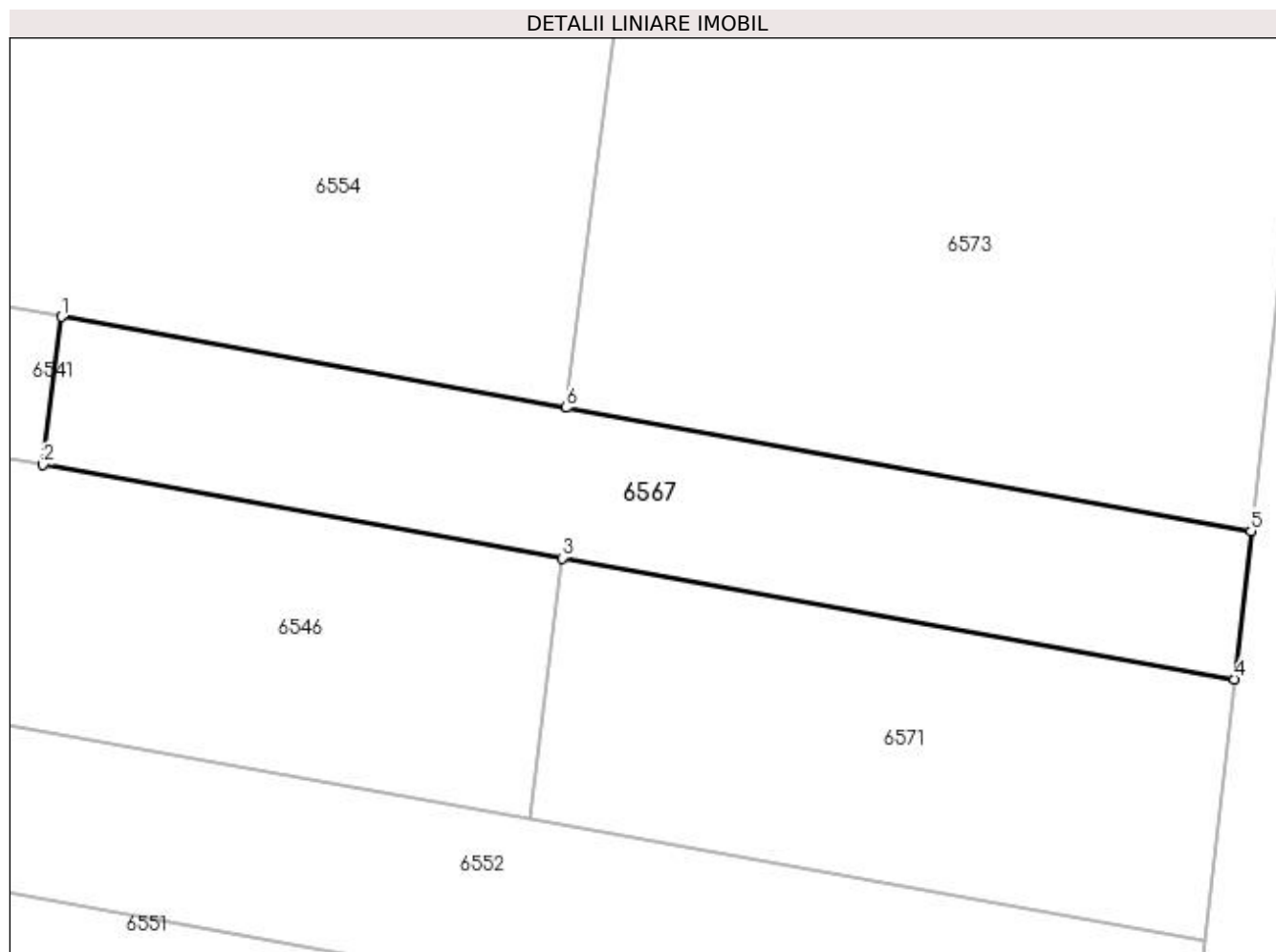
Inscrieri privind dezmembramintele dreptului de proprietate, drepturi reale de garanție și sarcini	Referințe
NU SUNT	

Anexa Nr. 1 La Partea I

Teren

Nr cadastral	Suprafața (mp)*	Observații / Referințe
	540	

* Suprafața este determinată în planul de proiecție Stereo 70.



Date referitoare la teren

Crt	Categorie folosință	Intravilan	Suprafața (mp)	Tarla	Parcelă	Nr. topo	Observații / Referințe
1	arabil	NU	540	13	126	-	

Lungime Segmente

1) Valorile lungimilor segmentelor sunt obținute din proiecție în plan.

Punct început	X / Y	Punct sfârșit	X / Y	Lungime segment (** (m)
1	376.959,557 267.100,629	2	376.958,539 267.092,533	8.16
2	376.958,539 267.092,533	3	376.986,965 267.087,418	28.883
3	376.986,965 267.087,418	4	377.023,82 267.080,786	37.447
4	377.023,82 267.080,786	5	377.024,719 267.088,904	8.168
5	377.024,719 267.088,904	6	376.987,207 267.095,654	38.114

Punct început	X / Y	Punct sfârșit	X / Y	Lungime segment (** (m)
6	376.987,207 267.095,654	1	376.959,557 267.100,629	28.094

** Lungimile segmentelor sunt determinate în planul de proiecție Stereo 70 și sunt rotunjite la 1 milimetru.

*** Distanța dintre puncte este formată din segmente cumulate ce sunt mai mici decât valoarea 1 milimetru.

**DATE DESPRE IMOBILUL NR. 6568**

Oficiul de Cadastru și Publicitate Imobiliară DOLJ
Biroul de Cadastru și Publicitate Imobiliară Craiova

A. Partea I. Descrierea imobilului

TEREN Extravilan

Adresa: Jud. Dolj, T13,P113

Nr. Crt	Nr cadastral Nr. topografic	Suprafața* (mp)	Observații / Referințe
A1		1.196	Sector cadastral:23 Teren neimprejmuit;

B. Partea II. Proprietari și acte

Inscrieri privitoare la dreptul de proprietate și alte drepturi reale	Referințe
/	
Act Administrativ nr. TDP nr. 463-45331, din 10/10/1996 emis de CJSAPT DOLJ;	
B1	A1
Intabulare, drept de PROPRIETATE, dobandit prin Reconstituire, cota actuala 1/1, cota initiala 1/1 1) LUPU NICOLAE, Lipsa CNP.	

C. Partea III. SARCINI .

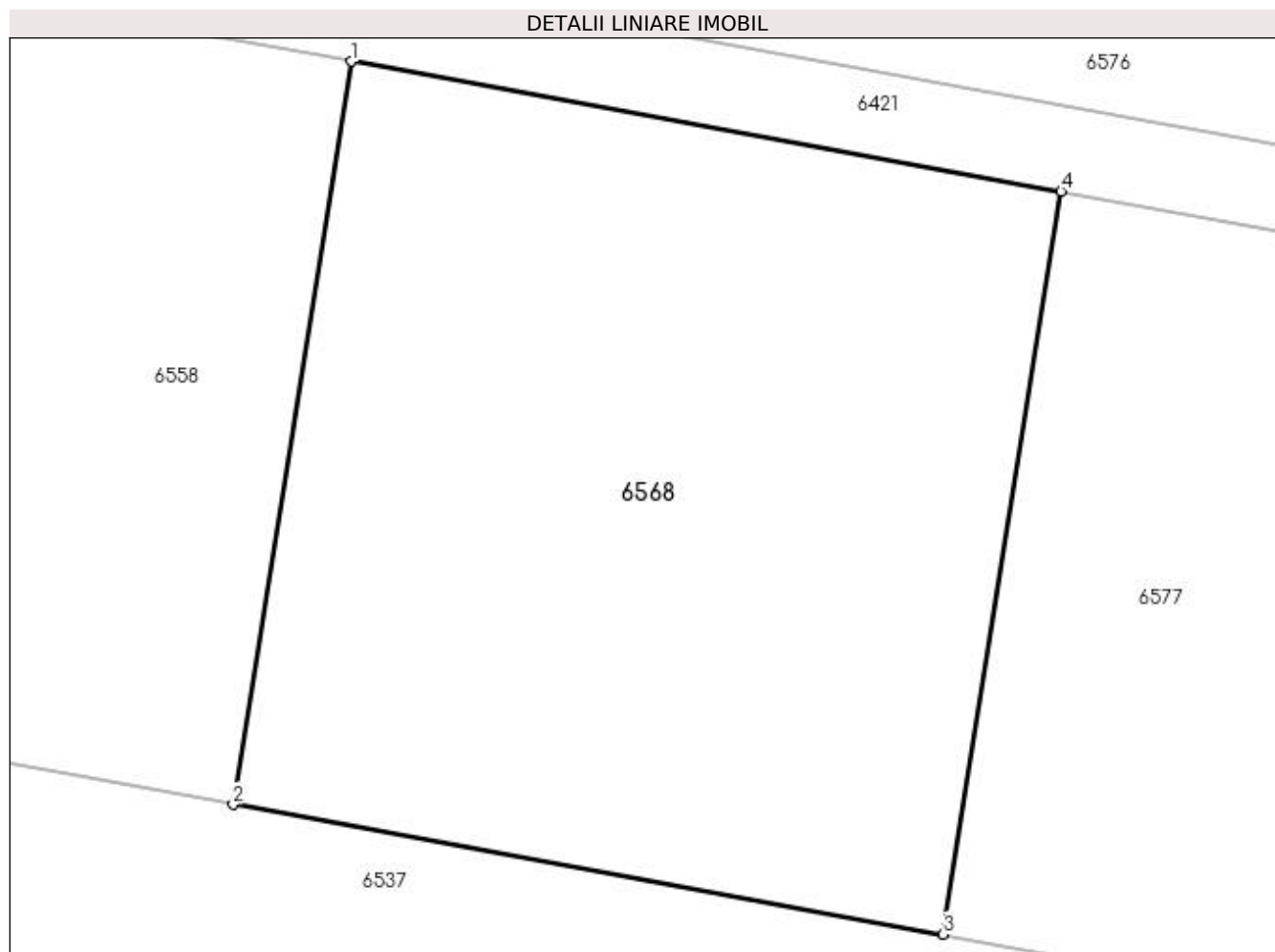
Inscrieri privind dezmembramintele dreptului de proprietate, drepturi reale de garanție și sarcini	Referințe
NU SUNT	

Anexa Nr. 1 La Partea I

Teren

Nr cadastral	Suprafața (mp)*	Observații / Referințe
	1.196	

* Suprafața este determinată în planul de proiecție Stereo 70.



Date referitoare la teren

Crt	Categorie folosință	Intra vilan	Suprafața (mp)	Tarla	Parcelă	Nr. topo	Observații / Referințe
1	arabil	NU	1.196	13	113	-	

Lungime Segmente

1) Valorile lungimilor segmentelor sunt obținute din proiecție în plan.

Punct început	X / Y	Punct sfârșit	X / Y	Lungime segment (** (m)
1	376.983,667 267.283,018	2	376.978,136 267.248,152	35.302
2	376.978,136 267.248,152	3	377.011,473 267.242,065	33.888
3	377.011,473 267.242,065	4	377.017,004 267.276,932	35.303
4	377.017,004 267.276,932	1	376.983,667 267.283,018	33.888

**** Lungimile segmentelor sunt determinate în planul de proiecție Stereo 70 și sunt rotunjite la 1 milimetru.**

***** Distanța dintre puncte este formată din segmente cumulate ce sunt mai mici decât valoarea 1 milimetru.**

**DATE DESPRE IMOBILUL NR. 6569**

Oficiul de Cadastru și Publicitate Imobiliară DOLJ
Biroul de Cadastru și Publicitate Imobiliară Craiova

A. Partea I. Descrierea imobilului

TEREN Extravilan

Adresa: Jud. Dolj, T13,P149

Nr. Crt	Nr cadastral Nr. topografic	Suprafața* (mp)	Observații / Referințe
A1		720	Sector cadastral:23 Teren neimprejmuit;

B. Partea II. Proprietari și acte

Inscrieri privitoare la dreptul de proprietate și alte drepturi reale	Referințe
/	
Act Administrativ nr. TDP nr. 382-44327, din 22/07/1996 emis de CJSAPT DOLJ;	
B1	A1
Intabulare, drept de PROPRIETATE, dobandit prin Reconstituire, cota actuala 1/1, cota initiala 1/1 1) BĂRĂSCU ION, Lipsa CNP.	

C. Partea III. SARCINI .

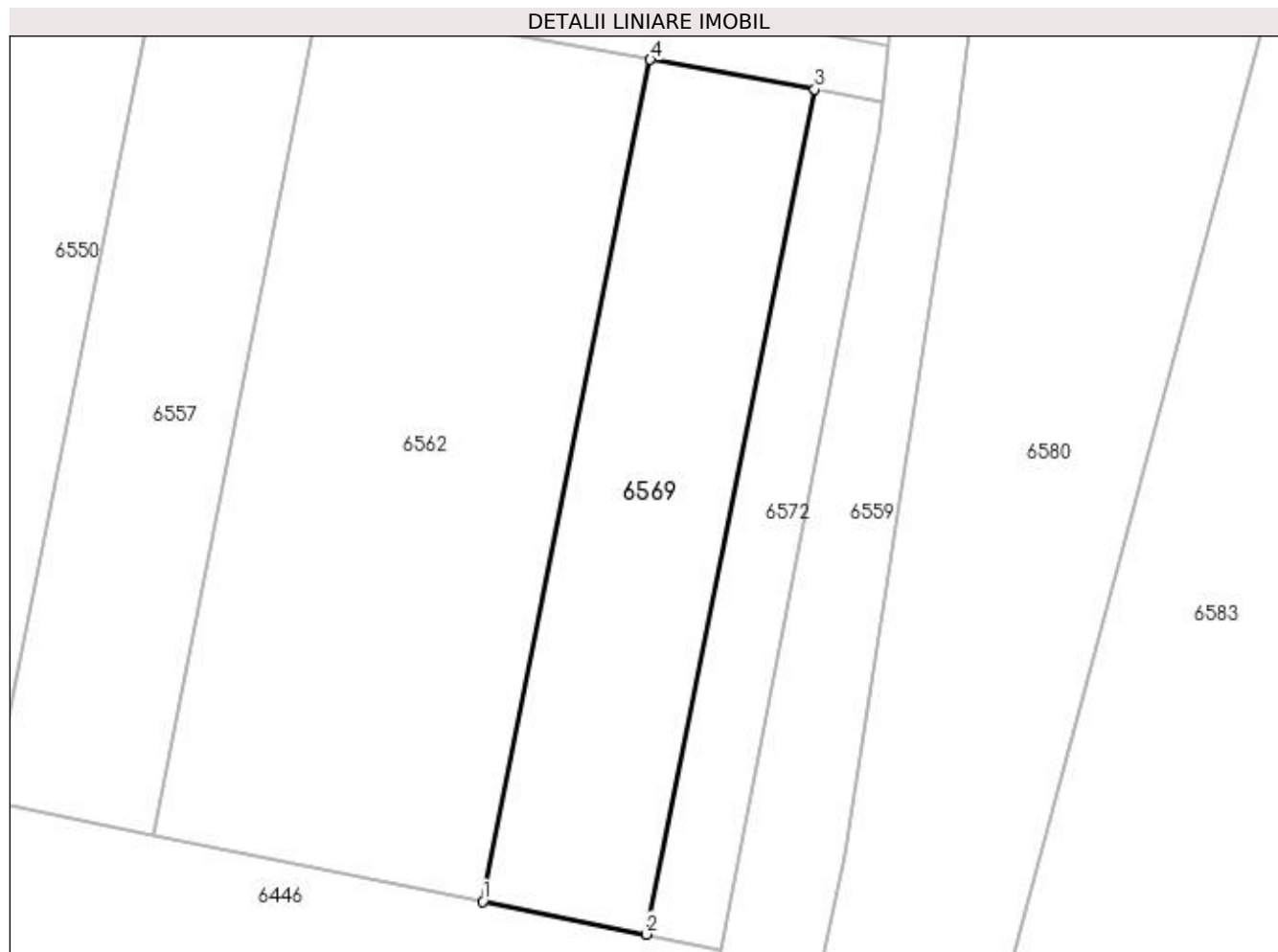
Inscrieri privind dezmembramintele dreptului de proprietate, drepturi reale de garanție și sarcini	Referințe
NU SUNT	

Anexa Nr. 1 La Partea I

Teren

Nr cadastral	Suprafața (mp)*	Observații / Referințe
	720	

* Suprafața este determinată în planul de proiecție Stereo 70.



Date referitoare la teren

Crt	Categorie folosință	Intra vilan	Suprafața (mp)	Tarla	Parcelă	Nr. topo	Observații / Referințe
1	arabil	NU	720	13	149	-	

Lungime Segmente

1) Valorile lungimilor segmentelor sunt obținute din proiecție în plan.

Punct început	X / Y	Punct sfârșit	X / Y	Lungime segment (** (m)
1	376.986,728 266.945,154	2	376.998,322 266.942,818	11.827
2	376.998,322 266.942,818	3	377.010,252 267.002,641	61.001
3	377.010,252 267.002,641	4	376.998,611 267.004,736	11.828
4	376.998,611 267.004,736	1	376.986,728 266.945,154	60.755

**** Lungimile segmentelor sunt determinate în planul de proiecție Stereo 70 și sunt rotunjite la 1 milimetru.**

***** Distanța dintre puncte este formată din segmente cumulate ce sunt mai mici decât valoarea 1 milimetru.**

**DATE DESPRE IMOBILUL NR. 6570**

Oficiul de Cadastru și Publicitate Imobiliară DOLJ
Biroul de Cadastru și Publicitate Imobiliară Craiova

A. Partea I. Descrierea imobilului

TEREN Extravilan

Adresa: Jud. Dolj, T7,P38

Nr. Crt	Nr cadastral Nr. topografic	Suprafața* (mp)	Observații / Referințe
A1		497	Sector cadastral:23 Teren neimprejmuit;

B. Partea II. Proprietari și acte

Inscrieri privitoare la dreptul de proprietate și alte drepturi reale	Referințe
/	
Act Administrativ nr. TDP nr. 1438-2218, din 07/08/1998 emis de CJSAPT DOLJ;	
B1	A1
Intabulare, drept de PROPRIETATE, dobandit prin Reconstituire, cota actuala 1/1, cota initiala 1/1 1) ION CONSTANTIN, Lipsa CNP.	

C. Partea III. SARCINI .

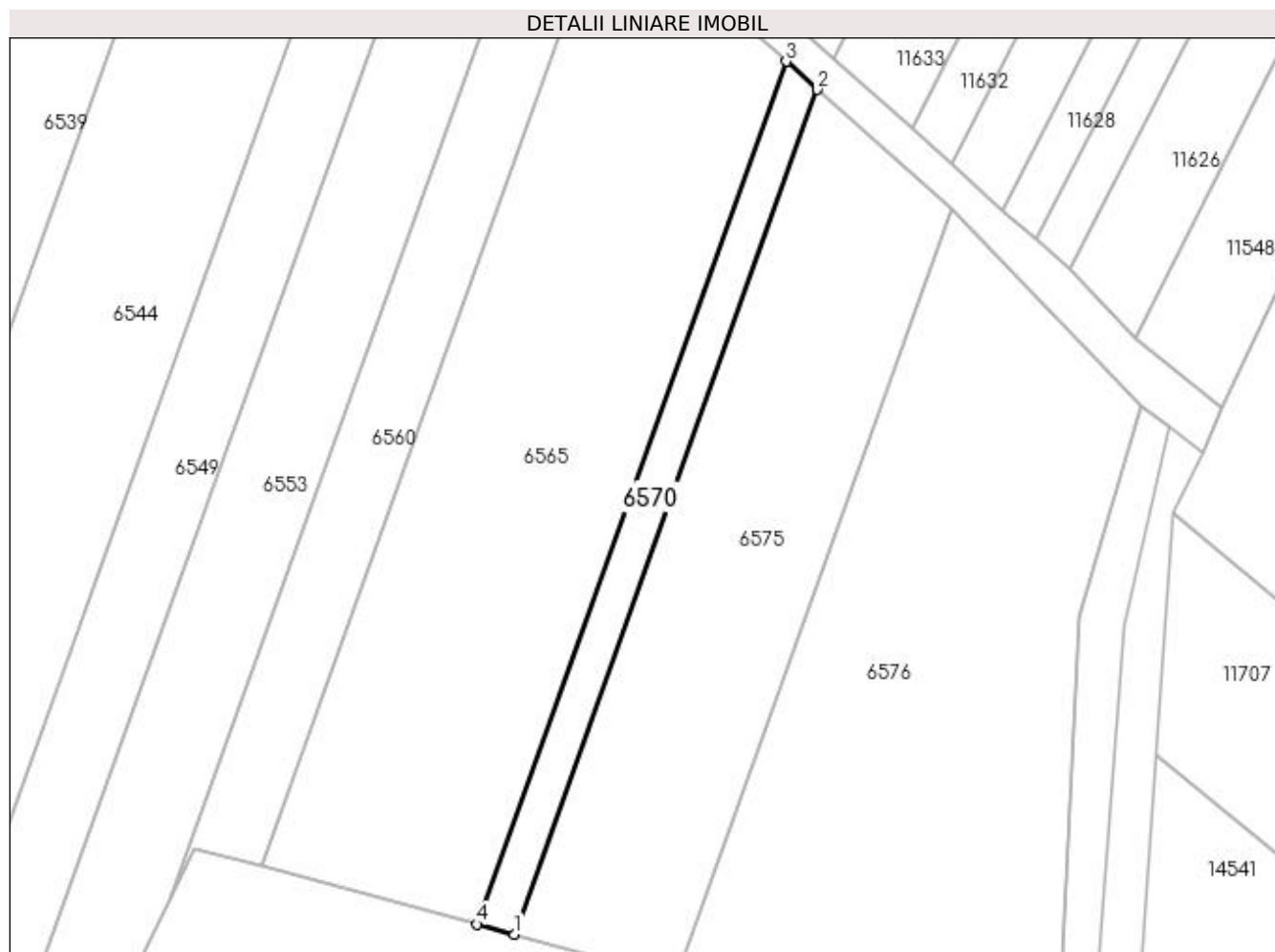
Inscrieri privind dezmembramintele dreptului de proprietate, drepturi reale de garanție și sarcini	Referințe
NU SUNT	

Anexa Nr. 1 La Partea I

Teren

Nr cadastral	Suprafața (mp)*	Observații / Referințe
	497	

* Suprafața este determinată în planul de proiecție Stereo 70.



Date referitoare la teren

Crt	Categorie folosință	Intra vilan	Suprafața (mp)	Tarla	Parcelă	Nr. topo	Observații / Referințe
1	arabil	NU	497	7	38	-	

Lungime Segmente

1) Valorile lungimilor segmentelor sunt obținute din proiecție în plan.

Punct început	X / Y	Punct sfârșit	X / Y	Lungime segment (** (m)
1	376.984,809 267.301,548	2	377.020,811 267.401,852	106.569
2	377.020,811 267.401,852	3	377.017,102 267.405,178	4.982
3	377.017,102 267.405,178	4	376.980,336 267.302,747	108.829
4	376.980,336 267.302,747	1	376.984,809 267.301,548	4.631

**** Lungimile segmentelor sunt determinate în planul de proiecție Stereo 70 și sunt rotunjite la 1 milimetru.**

***** Distanța dintre puncte este formată din segmente cumulate ce sunt mai mici decât valoarea 1 milimetru.**

**DATE DESPRE IMOBILUL NR. 6571**

Oficiul de Cadastru și Publicitate Imobiliară DOLJ
Biroul de Cadastru și Publicitate Imobiliară Craiova

A. Partea I. Descrierea imobilului

TEREN Extravilan

Adresa: Jud. Dolj, T13,P127

Nr. Crt	Nr cadastral Nr. topografic	Suprafața* (mp)	Observații / Referințe
A1		540	Sector cadastral:23 Teren neimprejmuit;

B. Partea II. Proprietari și acte

Inscrieri privitoare la dreptul de proprietate și alte drepturi reale	Referințe
/	
Act Administrativ nr. TDP nr. 364-44327, din 17/07/1996 emis de CJSAPT DOLJ;	
B1	A1
Intabulare, drept de PROPRIETATE, dobândit prin Reconstituire, cota actuala 1/1, cota initiala 1/1 1) SERBAN DUMITRU, Lipsa CNP.	

C. Partea III. SARCINI .

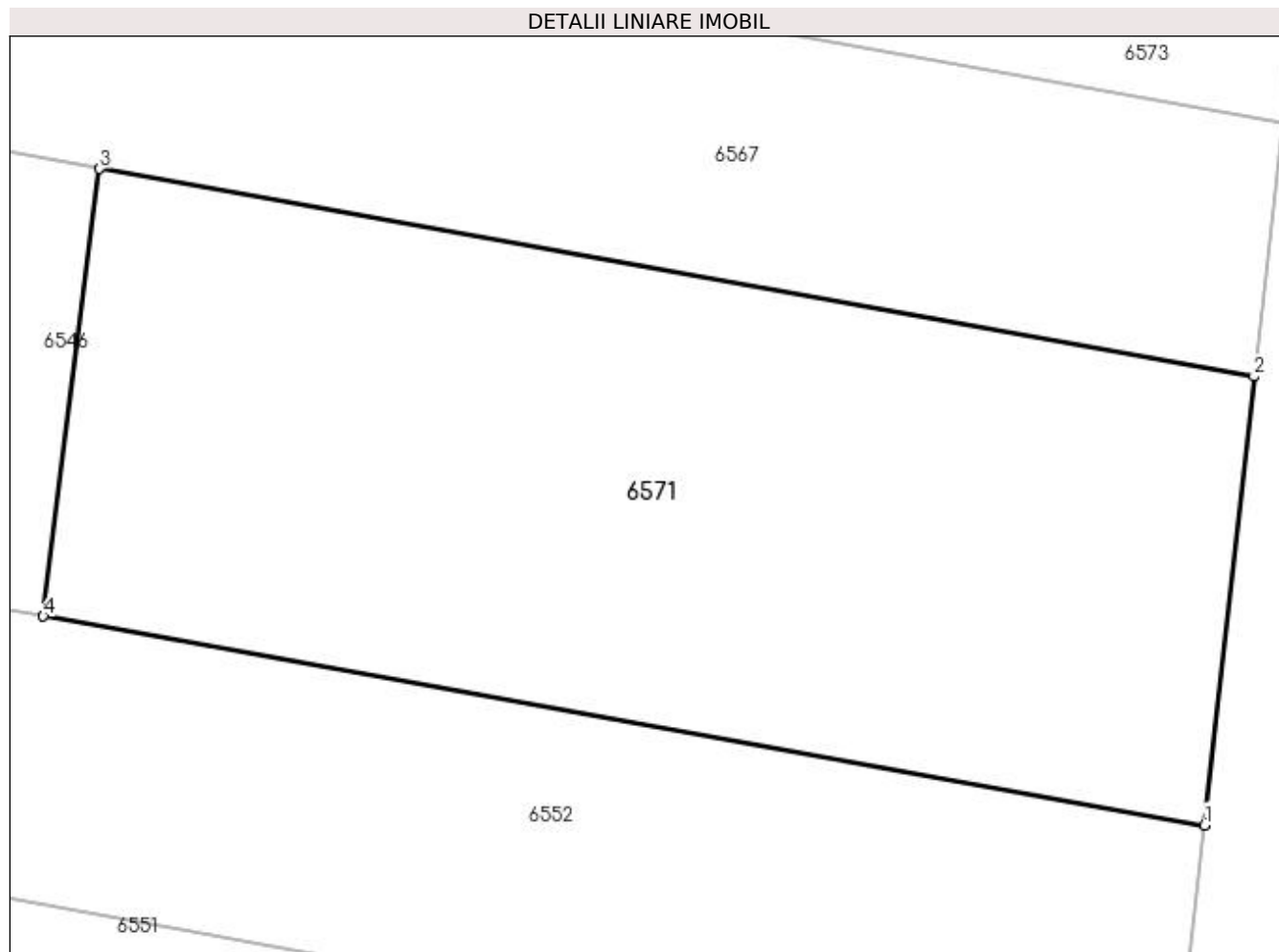
Inscrieri privind dezmembramintele dreptului de proprietate, drepturi reale de garanție și sarcini	Referințe
NU SUNT	

Anexa Nr. 1 La Partea I

Teren

Nr cadastral	Suprafața (mp)*	Observații / Referințe
	540	

* Suprafața este determinată în planul de proiecție Stereo 70.



Date referitoare la teren

Crt	Categorie folosință	Intra vilan	Suprafața (mp)	Tarla	Parcelă	Nr. topo	Observații / Referințe
1	arabil	NU	540	13	127	-	

Lungime Segmente

1) Valorile lungimilor segmentelor sunt obținute din proiecție în plan.

Punct început	X / Y	Punct sfârșit	X / Y	Lungime segment (** (m)
1	377.022,233 267.066,463	2	377.023,82 267.080,786	14.411
2	377.023,82 267.080,786	3	376.986,965 267.087,418	37.447
3	376.986,965 267.087,418	4	376.985,168 267.073,132	14.399
4	376.985,168 267.073,132	1	377.022,233 267.066,463	37.66

**** Lungimile segmentelor sunt determinate în planul de proiecție Stereo 70 și sunt rotunjite la 1 milimetru.**

***** Distanța dintre puncte este formată din segmente cumulate ce sunt mai mici decât valoarea 1 milimetru.**

**DATE DESPRE IMOBILUL NR. 6572**

Oficiul de Cadastru și Publicitate Imobiliară DOLJ
Biroul de Cadastru și Publicitate Imobiliară Craiova

A. Partea I. Descrierea imobilului

TEREN Extravilan

Adresa: Jud. Dolj, T13,P151/21

Nr. Crt	Nr cadastral Nr. topografic	Suprafața* (mp)	Observații / Referințe
A1		320	Sector cadastral:23 Teren neimprejmuit;

B. Partea II. Proprietari și acte

Inscrieri privitoare la dreptul de proprietate și alte drepturi reale	Referințe
/	
Act Administrativ nr. TDP nr. 672-60693, din 11/10/1996 emis de CJSAPT DOLJ;	
B1	A1
Intabulare, drept de PROPRIETATE, dobandit prin Constituire, cota actuala 1/1, cota initiala 1/1 1) DIȚOIU SOFIA, Lipsa CNP.	

C. Partea III. SARCINI .

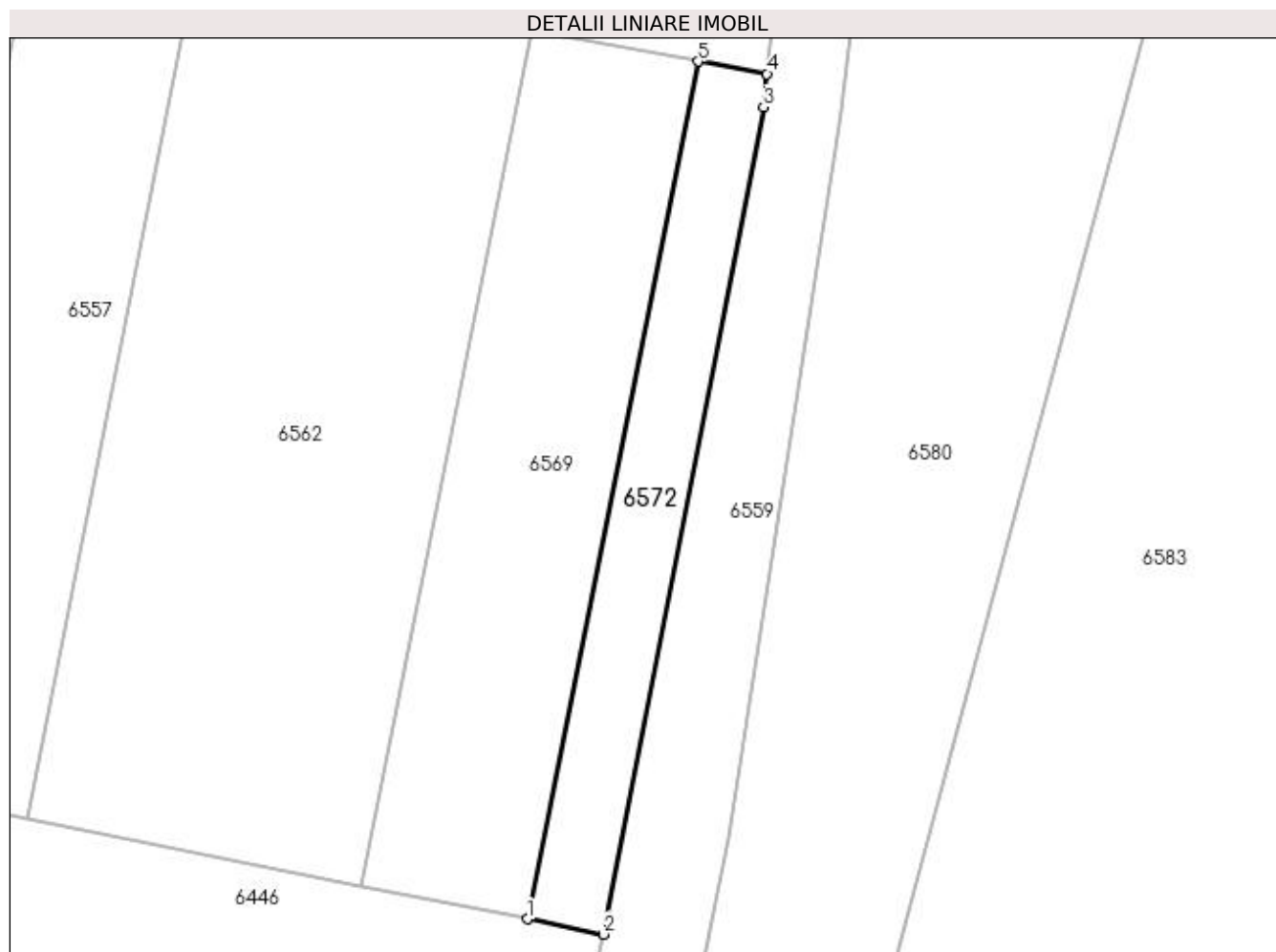
Inscrieri privind dezmembramintele dreptului de proprietate, drepturi reale de garanție și sarcini	Referințe
NU SUNT	

Anexa Nr. 1 La Partea I

Teren

Nr cadastral	Suprafața (mp)*	Observații / Referințe
	320	

* Suprafața este determinată în planul de proiecție Stereo 70.



Date referitoare la teren

Crt	Categorie folosință	Intra vilan	Suprafața (mp)	Tarla	Parcelă	Nr. topo	Observații / Referințe
1	arabil	NU	320	13	151/21	-	

Lungime Segmente

1) Valorile lungimilor segmentelor sunt obținute din proiecție în plan.

Punct început	X / Y	Punct sfârșit	X / Y	Lungime segment (** (m)
1	376.998,322 266.942,818	2	377.003,642 266.941,747	5.427
2	377.003,642 266.941,747	3	377.014,811 266.999,469	58.793
3	377.014,811 266.999,469	4	377.015,067 267.001,775	2.32
4	377.015,067 267.001,775	5	377.010,252 267.002,641	4.892
5	377.010,252 267.002,641	1	376.998,322 266.942,818	61.001

**** Lungimile segmentelor sunt determinate în planul de proiecție Stereo 70 și sunt rotunjite la 1 milimetru.**

***** Distanța dintre puncte este formată din segmente cumulate ce sunt mai mici decât valoarea 1 milimetru.**

**DATE DESPRE IMOBILUL NR. 6573**

Oficiul de Cadastru și Publicitate Imobiliară DOLJ
 Biroul de Cadastru și Publicitate Imobiliară Craiova

A. Partea I. Descrierea imobilului

TEREN Extravilan

Adresa: Jud. Dolj, T13,P125

Nr. Crt	Nr cadastral Nr. topografic	Suprafața* (mp)	Observații / Referințe
A1		1.035	Sector cadastral:23 Teren neimprejmuit;

B. Partea II. Proprietari și acte

Inscrieri privitoare la dreptul de proprietate și alte drepturi reale	Referințe
/	
Act Administrativ nr. TDP nr. 409-45331, din 07/10/1996 emis de CJSAPT DOLJ;	
B1	A1
Intabulare, drept de PROPRIETATE, dobandit prin Reconstituire, cota actuala 1/1, cota initiala 1/1 1) CIORTAN ATANASIE, Lipsa CNP.	

C. Partea III. SARCINI .

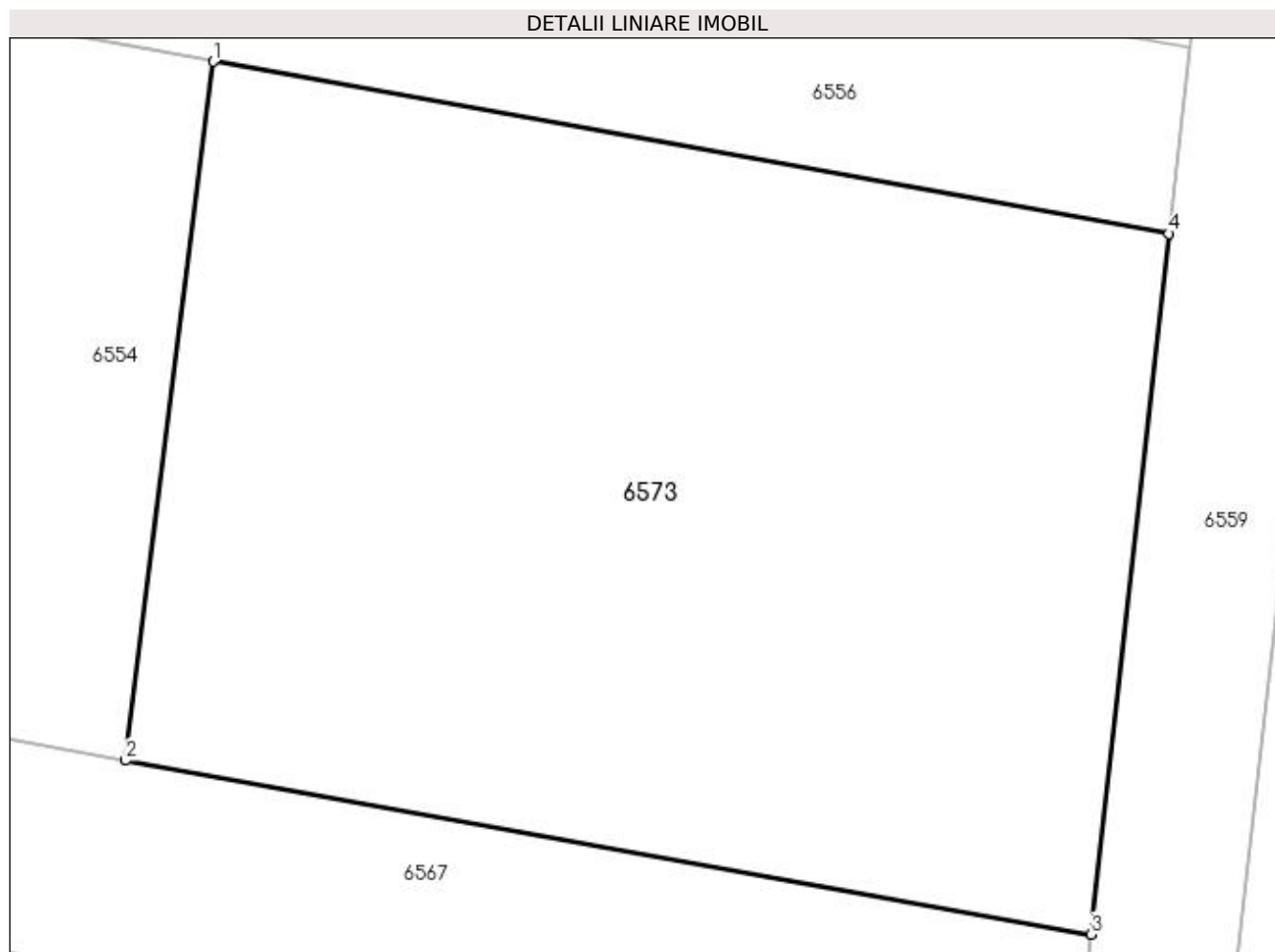
Inscrieri privind dezmembramintele dreptului de proprietate, drepturi reale de garanție și sarcini	Referințe
NU SUNT	

Anexa Nr. 1 La Partea I

Teren

Nr cadastral	Suprafața (mp)*	Observații / Referințe
	1.035	

* Suprafața este determinată în planul de proiecție Stereo 70.



Date referitoare la teren

Crt	Categorie folosință	Intravilan	Suprafața (mp)	Tarla	Parcelă	Nr. topo	Observații / Referințe
1	arabil	NU	1.035	13	125	-	

Lungime Segmente

1) Valorile lungimilor segmentelor sunt obținute din proiecție în plan.

Punct început	X / Y	Punct sfârșit	X / Y	Lungime segment (** (m))
1	376.990,618 267.122,779	2	376.987,207 267.095,654	27.339
2	376.987,207 267.095,654	3	377.024,719 267.088,904	38.114
3	377.024,719 267.088,904	4	377.027,732 267.116,1	27.362
4	377.027,732 267.116,1	1	376.990,618 267.122,779	37.71

**** Lungimile segmentelor sunt determinate în planul de proiecție Stereo 70 și sunt rotunjite la 1 milimetru.**

***** Distanța dintre puncte este formată din segmente cumulate ce sunt mai mici decât valoarea 1 milimetru.**

**DATE DESPRE IMOBILUL NR. 6574**

Oficiul de Cadastru și Publicitate Imobiliară DOLJ
Biroul de Cadastru și Publicitate Imobiliară Craiova

A. Partea I. Descrierea imobilului

TEREN Extravilan

Adresa: Jud. Dolj, T34,P15

Nr. Crt	Nr cadastral Nr. topografic	Suprafața* (mp)	Observații / Referințe
A1		2.500	Sector cadastral:23 Teren neimprejmuit;

B. Partea II. Proprietari și acte

Inscrieri privitoare la dreptul de proprietate și alte drepturi reale	Referințe
/	
Act Administrativ nr. TDP nr. 2411, din 24/09/2003 emis de CJSAPT DOLJ;	
B1	A1
Intabulare, drept de PROPRIETATE, dobândit prin Reconstituire, cota actuala 1/1, cota initiala 1/1 1) BUȚU ELISABETA, Lipsa CNP.	

C. Partea III. SARCINI .

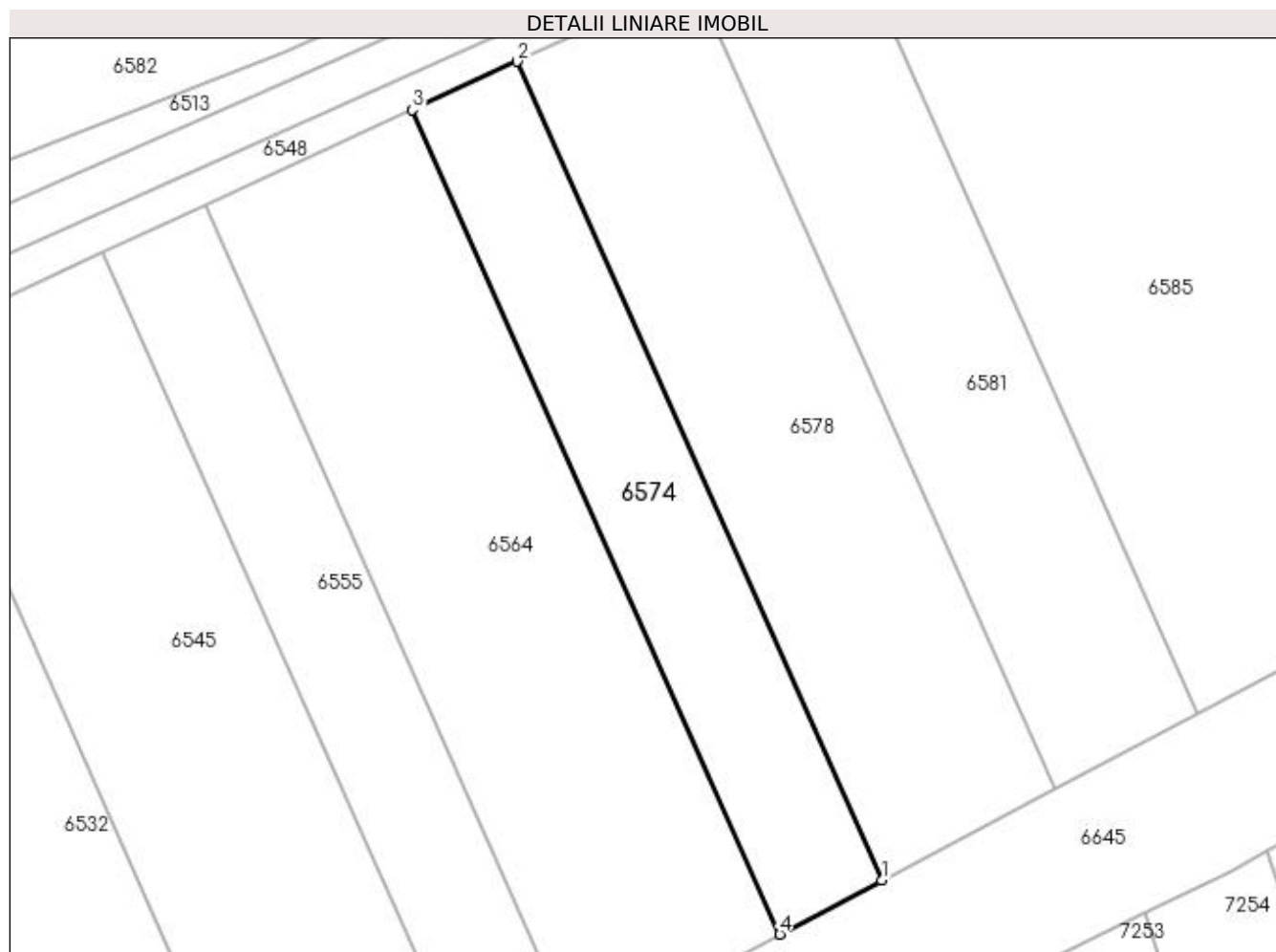
Inscrieri privind dezmembramentele dreptului de proprietate, drepturi reale de garanție și sarcini	Referințe
NU SUNT	

Anexa Nr. 1 La Partea I

Teren

Nr cadastral	Suprafața (mp)*	Observații / Referințe
	2.500	

* Suprafața este determinată în planul de proiecție Stereo 70.



Date referitoare la teren

Crt	Categorie folosință	Intra vilan	Suprafața (mp)	Tarla	Parcelă	Nr. topo	Observații / Referințe
1	arabil	NU	2.500	34	15	-	

Lungime Segmente

1) Valorile lungimilor segmentelor sunt obținute din proiecție în plan.

Punct început	X / Y	Punct sfârșit	X / Y	Lungime segment (** (m)
1	377.046,598 265.972,196	2	376.989,949 266.099,286	139.144
2	376.989,949 266.099,286	3	376.973,685 266.091,806	17.902
3	376.973,685 266.091,806	4	377.030,751 265.963,78	140.168
4	377.030,751 265.963,78	1	377.046,598 265.972,196	17.943

**** Lungimile segmentelor sunt determinate în planul de proiecție Stereo 70 și sunt rotunjite la 1 milimetru.**

***** Distanța dintre puncte este formată din segmente cumulate ce sunt mai mici decât valoarea 1 milimetru.**

**DATE DESPRE IMOBILUL NR. 6575**

Oficiul de Cadastru și Publicitate Imobiliară DOLJ
Biroul de Cadastru și Publicitate Imobiliară Craiova

A. Partea I. Descrierea imobilului

TEREN Extravilan

Adresa: Jud. Dolj, T7,P40

Nr. Crt	Nr cadastral Nr. topografic	Suprafața* (mp)	Observații / Referințe
A1		2.015	Sector cadastral:23 Teren neimprejmut;

B. Partea II. Proprietari și acte

Inscrieri privitoare la dreptul de proprietate și alte drepturi reale	Referințe
/	
Act Administrativ nr. TDP nr. 411-45331, din 08/10/1996 emis de CJSAPT DOLJ;	
B1	A1
Intabulare, drept de PROPRIETATE, dobândit prin Reconstituire, cota actuala 1/1, cota initiala 1/1	
1) CERĂCEANU TRAIAN, Lipsa CNP.	
2) CERĂCEANU ȘTEFAN, Lipsa CNP.	
3) ȘERBAN FLOAREA, Lipsa CNP.	
4) CERĂCEANU DUMITRU, Lipsa CNP.	

C. Partea III. SARCINI .

Inscrieri privind dezmembramintele dreptului de proprietate, drepturi reale de garanție și sarcini	Referințe
NU SUNT	

Anexa Nr. 1 La Partea I

Teren

Nr cadastral	Suprafața (mp)*	Observații / Referințe
	2.015	

* Suprafața este determinată în planul de proiecție Stereo 70.



Date referitoare la teren

Crt	Categorie folosință	Intra vilan	Suprafața (mp)	Tarla	Parcelă	Nr. topo	Observații / Referințe
1	arabil	NU	2.015	7	40	-	

Lungime Segmente

1) Valorile lungimilor segmentelor sunt obținute din proiecție în plan.

Punct început	X / Y	Punct sfârșit	X / Y	Lungime segment (** (m)
1	377.036,734 267.387,572	2	377.020,811 267.401,852	21.388
2	377.020,811 267.401,852	3	376.984,809 267.301,548	106.569
3	376.984,809 267.301,548	4	377.004,009 267.296,398	19.879
4	377.004,009 267.296,398	1	377.036,734 267.387,572	96.869

**** Lungimile segmentelor sunt determinate în planul de proiecție Stereo 70 și sunt rotunjite la 1 milimetru.**

***** Distanța dintre puncte este formată din segmente cumulate ce sunt mai mici decât valoarea 1 milimetru.**

**DATE DESPRE IMOBILUL NR. 6576**

Oficiul de Cadastru și Publicitate Imobiliară DOLJ
Biroul de Cadastru și Publicitate Imobiliară Craiova

A. Partea I. Descrierea imobilului

TEREN Extravilan

Adresa: Jud. Dolj, T7,P429

Nr. Crt	Nr cadastral Nr. topografic	Suprafața* (mp)	Observații / Referințe
A1		4.563	Sector cadastral:23 Teren neimprejmuit;

B. Partea II. Proprietari și acte

Inscrieri privitoare la dreptul de proprietate și alte drepturi reale		Referințe
/		
Act Normativ nr. 7, din 13/03/1996 emis de PARLAMENTUL ROMÂNIEI;		
B1	Inscrierea provizorie, drept de PROPRIETATE, dobandit prin Lege, cota actuala 1/1, cota initiala 1/1 1) NEIDENTIFICAT NEIDENTIFICAT, neidentificat	A1

C. Partea III. SARCINI .

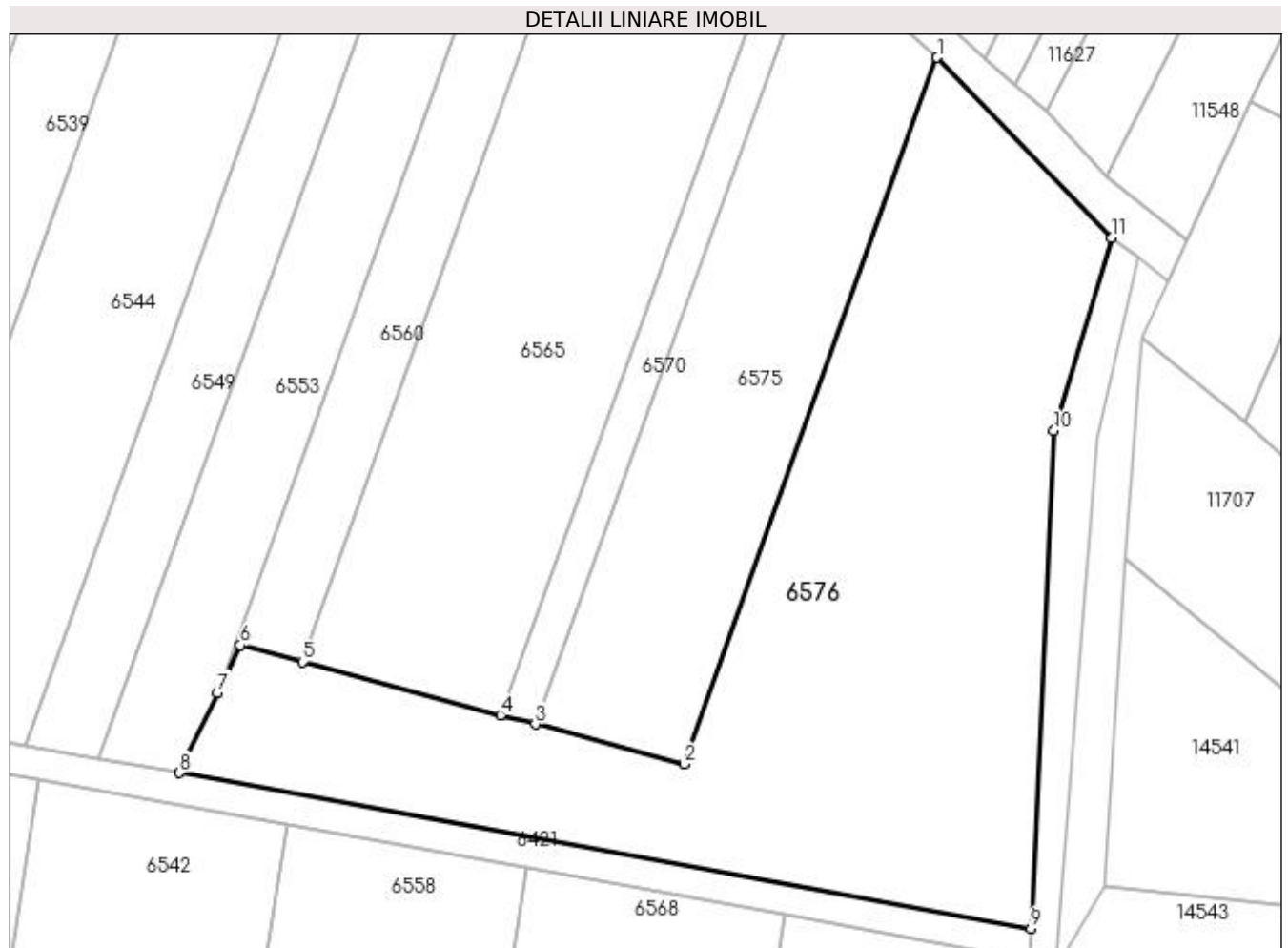
Inscrieri privind dezmembramintele dreptului de proprietate, drepturi reale de garanție și sarcini	Referințe
NU SUNT	

Anexa Nr. 1 La Partea I

Teren

Nr cadastral	Suprafața (mp)*	Observații / Referințe
	4.563	

* Suprafața este determinată în planul de proiecție Stereo 70.



Date referitoare la teren

Crt	Categorie folosință	Intra vilan	Suprafața (mp)	Tarla	Parcelă	Nr. topo	Observații / Referințe
1	neproductiv	NU	4.563	7	429	-	

Lungime Segmente

1) Valorile lungimilor segmentelor sunt obținute din proiecție în plan.

Punct început	X / Y	Punct sfârșit	X / Y	Lungime segment (** (m)
1	377.036,734 267.387,572	2	377.004,009 267.296,398	96.869
2	377.004,009 267.296,398	3	376.984,809 267.301,548	19.879
3	376.984,809 267.301,548	4	376.980,336 267.302,747	4.631
4	376.980,336 267.302,747	5	376.954,732 267.309,614	26.509
5	376.954,732 267.309,614	6	376.946,724 267.311,762	8.291

Punct început	X / Y	Punct sfârșit	X / Y	Lungime segment (** (m)
6	376.946,724 267.311,762	7	376.943,807 267.305,631	6.79
7	376.943,807 267.305,631	8	376.938,874 267.295,262	11.483
8	376.938,874 267.295,262	9	377.048,842 267.275,185	111.786
9	377.048,842 267.275,185	10	377.051,83 267.339,416	64.3
10	377.051,83 267.339,416	11	377.059,238 267.364,287	25.951
11	377.059,238 267.364,287	1	377.036,734 267.387,572	32.382

** Lungimile segmentelor sunt determinate în planul de proiecție Stereo 70 și sunt rotunjite la 1 milimetru.

*** Distanța dintre puncte este formată din segmente cumulate ce sunt mai mici decât valoarea 1 milimetru.

**DATE DESPRE IMOBILUL NR. 6577**

Oficiul de Cadastru și Publicitate Imobiliară DOLJ
Biroul de Cadastru și Publicitate Imobiliară Craiova

A. Partea I. Descrierea imobilului

TEREN Extravilan

Adresa: Jud. Dolj, T13,P114

Nr. Crt	Nr cadastral Nr. topografic	Suprafața* (mp)	Observații / Referințe
A1		874	Sector cadastral:23 Teren neimprejmuit;

B. Partea II. Proprietari și acte

Inscrieri privitoare la dreptul de proprietate și alte drepturi reale	Referințe
/	
Act Administrativ nr. TDP nr. 363-44327, din 17/07/1996 emis de CJSAPT DOLJ;	
B1	A1
Intabulare, drept de PROPRIETATE, dobandit prin Reconstituire, cota actuala 1/1, cota initiala 1/1 1) BIRSANU GHEORGHE, Lipsa CNP.	

C. Partea III. SARCINI .

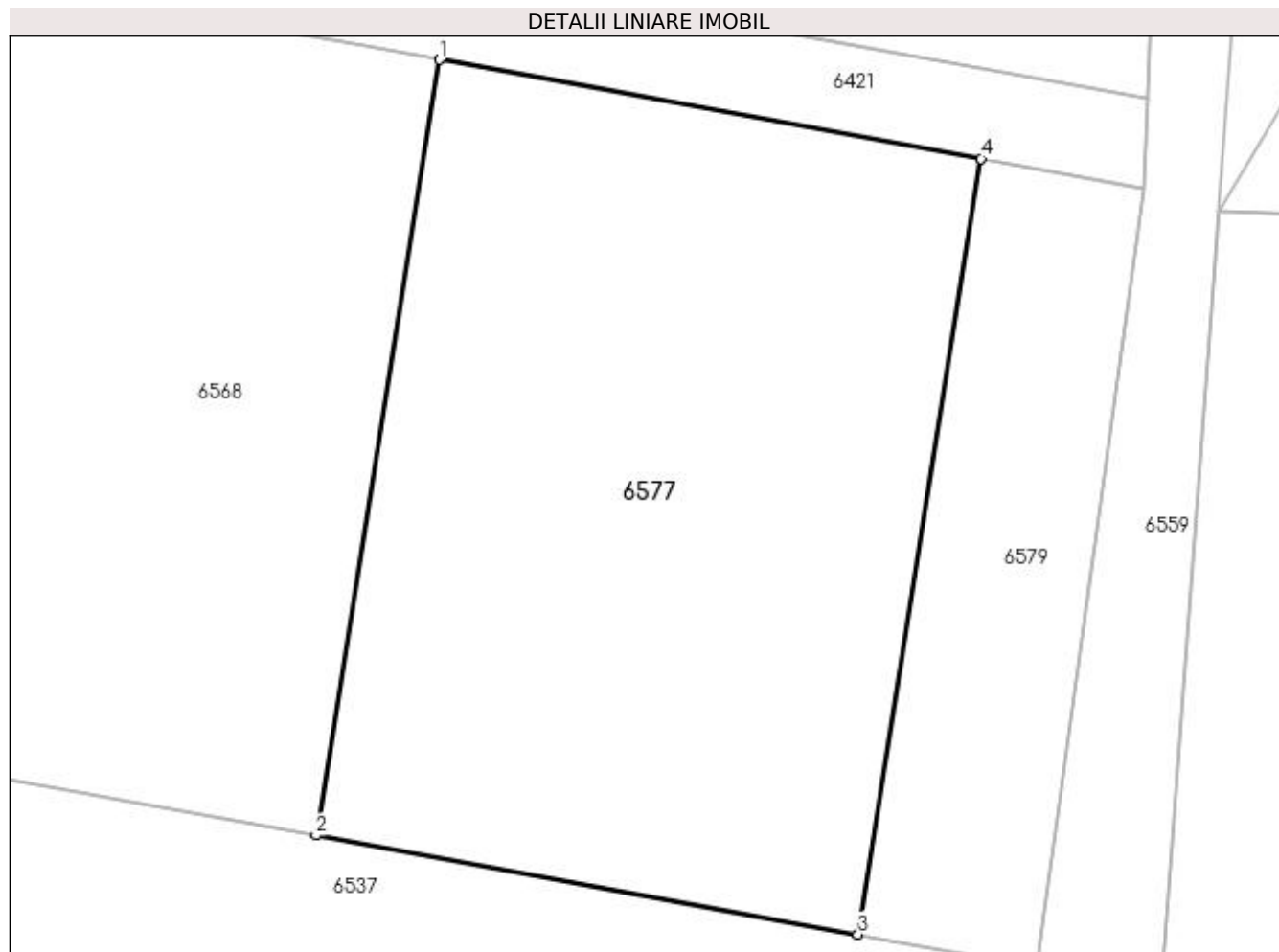
Inscrieri privind dezmembramintele dreptului de proprietate, drepturi reale de garanție și sarcini	Referințe
NU SUNT	

Anexa Nr. 1 La Partea I

Teren

Nr cadastral	Suprafața (mp)*	Observații / Referințe
	874	

* Suprafața este determinată în planul de proiecție Stereo 70.



Date referitoare la teren

Crt	Categorie folosință	Intravilan	Suprafața (mp)	Tarla	Parcelă	Nr. topo	Observații / Referințe
1	arabil	NU	874	13	114	-	

Lungime Segmente

1) Valorile lungimilor segmentelor sunt obținute din proiecție în plan.

Punct început	X / Y	Punct sfârșit	X / Y	Lungime segment (** (m)
1	377.017,004 267.276,932	2	377.011,473 267.242,065	35.303
2	377.011,473 267.242,065	3	377.035,834 267.237,618	24.764
3	377.035,834 267.237,618	4	377.041,365 267.272,484	35.302
4	377.041,365 267.272,484	1	377.017,004 267.276,932	24.764

**** Lungimile segmentelor sunt determinate în planul de proiecție Stereo 70 și sunt rotunjite la 1 milimetru.**

***** Distanța dintre puncte este formată din segmente cumulate ce sunt mai mici decât valoarea 1 milimetru.**

**DATE DESPRE IMOBILUL NR. 6578**

Oficiul de Cadastru și Publicitate Imobiliară DOLJ
Biroul de Cadastru și Publicitate Imobiliară Craiova

A. Partea I. Descrierea imobilului

TEREN Extravilan

Adresa: Jud. Dolj, T34,P14

Nr. Crt	Nr cadastral Nr. topografic	Suprafața* (mp)	Observații / Referințe
A1		4.200	Sector cadastral:23 Teren neimprejmuit;

B. Partea II. Proprietari și acte

Inscrieri privitoare la dreptul de proprietate și alte drepturi reale	Referințe
/	
Act Administrativ nr. TDP nr. 2410, din 24/09/2003 emis de CJSAPT DOLJ;	
B1	A1
Intabulare, drept de PROPRIETATE, dobândit prin Reconstituire, cota actuala 1/1, cota initiala 1/1 1) BRĂȚAN IOANA , Lipsa CNP.	

C. Partea III. SARCINI .

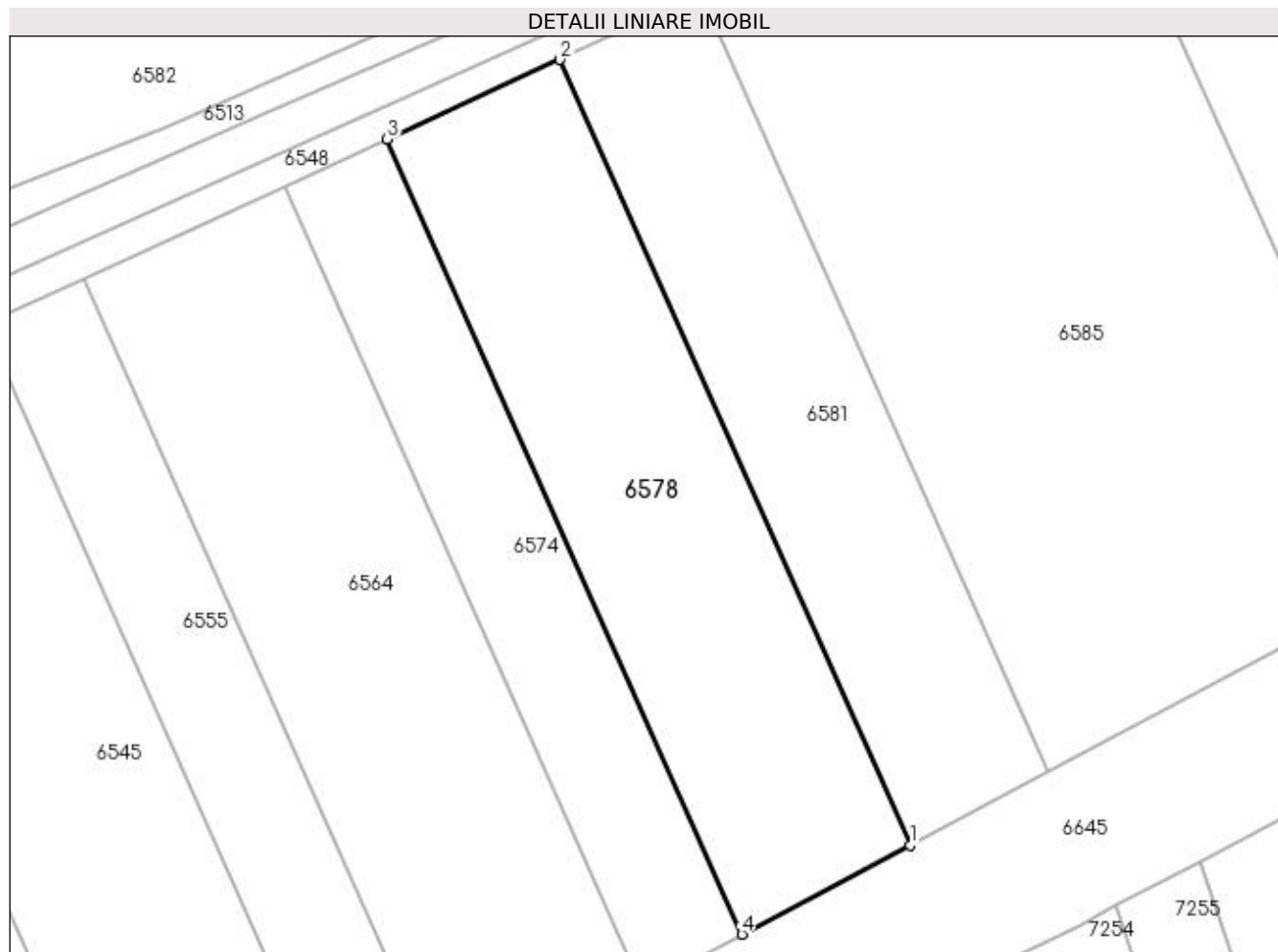
Inscrieri privind dezmembramintele dreptului de proprietate, drepturi reale de garanție și sarcini	Referințe
NU SUNT	

Anexa Nr. 1 La Partea I

Teren

Nr cadastral	Suprafața (mp)*	Observații / Referințe
	4.200	

* Suprafața este determinată în planul de proiecție Stereo 70.



Date referitoare la teren

Crt	Categorie folosință	Intra vilan	Suprafața (mp)	Tarla	Parcelă	Nr. topo	Observații / Referințe
1	arabil	NU	4.200	34	14	-	

Lungime Segmente

1) Valorile lungimilor segmentelor sunt obținute din proiecție în plan.

Punct început	X / Y	Punct sfârșit	X / Y	Lungime segment (** (m)
1	377.073,488 265.986,477	2	377.017,547 266.111,978	137.404
2	377.017,547 266.111,978	3	376.989,949 266.099,286	30.377
3	376.989,949 266.099,286	4	377.046,598 265.972,196	139.144
4	377.046,598 265.972,196	1	377.073,488 265.986,477	30.447

**** Lungimile segmentelor sunt determinate în planul de proiecție Stereo 70 și sunt rotunjite la 1 milimetru.**

***** Distanța dintre puncte este formată din segmente cumulate ce sunt mai mici decât valoarea 1 milimetru.**

**DATE DESPRE IMOBILUL NR. 6579**

Oficiul de Cadastru și Publicitate Imobiliară DOLJ
 Biroul de Cadastru și Publicitate Imobiliară Craiova

A. Partea I. Descrierea imobilului

TEREN Extravilan

Adresa: Jud. Dolj, T13,P116

Nr. Crt	Nr cadastral Nr. topografic	Suprafața* (mp)	Observații / Referințe
A1		275	Sector cadastral:23 Teren neimprejmuit;

B. Partea II. Proprietari și acte

Inscrieri privitoare la dreptul de proprietate și alte drepturi reale	Referințe
/	
Act Administrativ nr. TDP nr. 473-45331, din 10/10/1996 emis de CJSAPT DOLJ;	
B1	A1
Intabulare, drept de PROPRIETATE, dobândit prin Reconstituire, cota actuala 1/1, cota initiala 1/1 1) DITOIU CONSTANTIN, Lipsa CNP.	

C. Partea III. SARCINI .

Inscrieri privind dezmembramintele dreptului de proprietate, drepturi reale de garanție și sarcini	Referințe
NU SUNT	

Anexa Nr. 1 La Partea I

Teren

Nr cadastral	Suprafața (mp)*	Observații / Referințe
	275	

* Suprafața este determinată în planul de proiecție Stereo 70.



Date referitoare la teren

Crt	Categorie folosință	Intra vilan	Suprafața (mp)	Tarla	Parcelă	Nr. topo	Observații / Referințe
1	arabil	NU	275	13	116	-	

Lungime Segmente

1) Valorile lungimilor segmentelor sunt obținute din proiecție în plan.

Punct început	X / Y	Punct sfârșit	X / Y	Lungime segment (** (m)
1	377.041,365 267.272,484	2	377.035,834 267.237,618	35.302
2	377.035,834 267.237,618	3	377.043,876 267.236,15	8.175
3	377.043,876 267.236,15	4	377.048,655 267.271,153	35.328
4	377.048,655 267.271,153	1	377.041,365 267.272,484	7.411

**** Lungimile segmentelor sunt determinate în planul de proiecție Stereo 70 și sunt rotunjite la 1 milimetru.**

***** Distanța dintre puncte este formată din segmente cumulate ce sunt mai mici decât valoarea 1 milimetru.**

**DATE DESPRE IMOBILUL NR. 6580**

Oficiul de Cadastru și Publicitate Imobiliară DOLJ
Biroul de Cadastru și Publicitate Imobiliară Craiova

A. Partea I. Descrierea imobilului

TEREN Extravilan

Adresa: Jud. Dolj, T 12,P 1

Nr. Crt	Nr cadastral Nr. topografic	Suprafața* (mp)	Observații / Referințe
A1	37536	9.612	Sector cadastral:23 Teren neimprejmut;

B. Partea II. Proprietari și acte

Inscrieri privitoare la dreptul de proprietate și alte drepturi reale		Referințe
266351 / 04/11/2021		
Act Notarial nr. CONTRACT DE VANZARE AUTENTIFICAT SUB NR. 2079, din 03/11/2021 emis de NP Mladin Preoteasa Alina Corina;		
B1	Intabulare, drept de PROPRIETATE, dobandit prin Conventie, cota actuala 1/1, cota initiala 1/1 1) AGROEXPERT INDUSTRY SRL, CIF:29142623	A1
Act Notarial nr. CONTRACT DE IPOTECA IMOBILIARA AUTENTIFICAT SUB NR.2081, din 03/11/2021 emis de NP Mladin Preoteasa Alina Corina;		
B2	se noteaza interdictiile de instrainare, grevare, inchiriere, dezmembrare, alipire, construire, amenajare 1) CEC BANK SA, CIF:361897	A1
193275 / 12/10/2022		
Act Notarial nr. Contract de ipoteca aut nr 1953, din 30/09/2022 emis de Atanasoaei Mihai Cristian;		
B3	se noteaza interdictiile de instrainare, grevare cu sarcini, inchiriere, dezmembrare, alipire, construire, amenajare 1) CEC BANK SA, CIF:361897	A1
217763 / 02/11/2022		
Act Notarial nr. contract de garantie imob.aut. 1983, din 04/10/2022 emis de Atanasoaei Mihai Cristian (act notarial nr Incheiere Completare nr. 53 din 28.10.2022, emis de Atanasoaei Mihai Cristian);		
B4	se noteaza interdictiile de instrainare, grevare cu sarcini, inchiriere, dezmembrare, alipire, construire, amenajare 1) CEC BANK SA, CIF:361897	A1
28236 / 30/01/2023		
Act Notarial nr. Contract de garantie reala imobiliara aut. nr. 106, din 23/01/2023 emis de Atanasoaei Mihai Cristian;		
B5	se noteaza interdictiile de instrainare, grevare , inchiriere, dezmembrare, alipire, construire si amenajare 1) CEC BANK S.A., CIF:5763640	A1

C. Partea III. SARCINI

Inscrieri privind dezmembramintele dreptului de proprietate, drepturi reale de garanție și sarcini		Referințe
266351 / 04/11/2021		
Act Notarial nr. CONTRACT DE IPOTECA IMOBILIARA AUTENTIFICAT SUB NR.2081, din 03/11/2021 emis de NP Mladin Preoteasa Alina Corina;		
C1	Intabulare, drept de IPOTECA, Valoare:7000000 LEIsi celelalte obligatii de plata aferente creditului 1) CEC BANK SA, CIF:361897	A1
193275 / 12/10/2022		
Act Notarial nr. Contract de ipoteca aut nr 1953, din 30/09/2022 emis de Atanasoaei Mihai Cristian;		
C2	Intabulare, drept de IPOTECA, Valoare:1900000 LEIsi celelalte obligatii de plata aferente creditului 1) CEC BANK SA, CIF:361897	A1
217763 / 02/11/2022		
Act Notarial nr. contract de garantie imob.aut. 1983, din 04/10/2022 emis de Atanasoaei Mihai Cristian (act notarial nr Incheiere Completare nr. 53 din 28.10.2022, emis de Atanasoaei Mihai Cristian);		
C3	Intabulare, drept de IPOTECA, Valoare:7130000 LEIsi celelalte obligatii de plata aferente creditului 1) CEC BANK SA, CIF:361897	A1

Inscrieri privind dezmembramintele dreptului de proprietate, drepturi reale de garanție și sarcini	Referințe
28236 / 30/01/2023	
Act Notarial nr. Contract de garantie reala imobiliara aut. nr. 106, din 23/01/2023 emis de Atanasoaei Mihai Cristian;	
C4	Intabulare, drept de IPOTECA, Valoare:9897000 LEI+ celelalte obligatii de plata aferente creditului
	1) CEC BANK S.A., CIF:5763640

Anexa Nr. 1 La Partea I

Teren

Nr cadastral	Suprafața (mp)*	Observații / Referințe
37536	9.612	

* Suprafața este determinată în planul de proiecție Stereo 70.



Date referitoare la teren

Crt	Categorie folosință	Intra vilan	Suprafața (mp)	Tarla	Parcelă	Nr. topo	Observații / Referințe
1	arabil	NU	9.612	12	1	-	

Lungime Segmente

1) Valorile lungimilor segmentelor sunt obținute din proiecție în plan.

Punct început	X / Y	Punct sfârșit	X / Y	Lungime segment (** (m)
1	377.003,991 266.907,826	2	377.014,514 266.904,682	10.983
2	377.014,514 266.904,682	3	377.104,113 267.238,426	345.562
3	377.104,113 267.238,426	4	377.078,599 267.227,782	27.645
4	377.078,599 267.227,782	5	377.047,702 267.212,14	34.631
5	377.047,702 267.212,14	6	377.034,419 267.123,965	89.17

Punct început	X / Y	Punct sfârșit	X / Y	Lungime segment (** (m)
6	377.034,419 267.123,965	7	377.020,298 266.999,217	125.545
7	377.020,298 266.999,217	8	377.012,367 266.948,529	51.305
8	377.012,367 266.948,529	1	377.003,991 266.907,826	41.556

** Lungimile segmentelor sunt determinate în planul de proiecție Stereo 70 și sunt rotunjite la 1 milimetru.

*** Distanța dintre puncte este formată din segmente cumulate ce sunt mai mici decât valoarea 1 milimetru.

**DATE DESPRE IMOBILUL NR. 6581**

Oficiul de Cadastru și Publicitate Imobiliară DOLJ
Biroul de Cadastru și Publicitate Imobiliară Craiova

A. Partea I. Descrierea imobilului

TEREN Extravilan

Adresa: Jud. Dolj, T34,P13

Nr. Crt	Nr cadastral Nr. topografic	Suprafața* (mp)	Observații / Referințe
A1		3.400	Sector cadastral:23 Teren neimprejmuit;

B. Partea II. Proprietari și acte

Inscrieri privitoare la dreptul de proprietate și alte drepturi reale	Referințe
/	
Act Administrativ nr. TDP nr. 1962-1974, din 29/06/2002 emis de CJSAPT DOLJ;	
B1	A1
Intabulare, drept de PROPRIETATE, dobândit prin Reconstituire, cota actuala 1/1, cota initiala 1/1 1) BALACI ALEXANDRU , Lipsa CNP.	

C. Partea III. SARCINI .

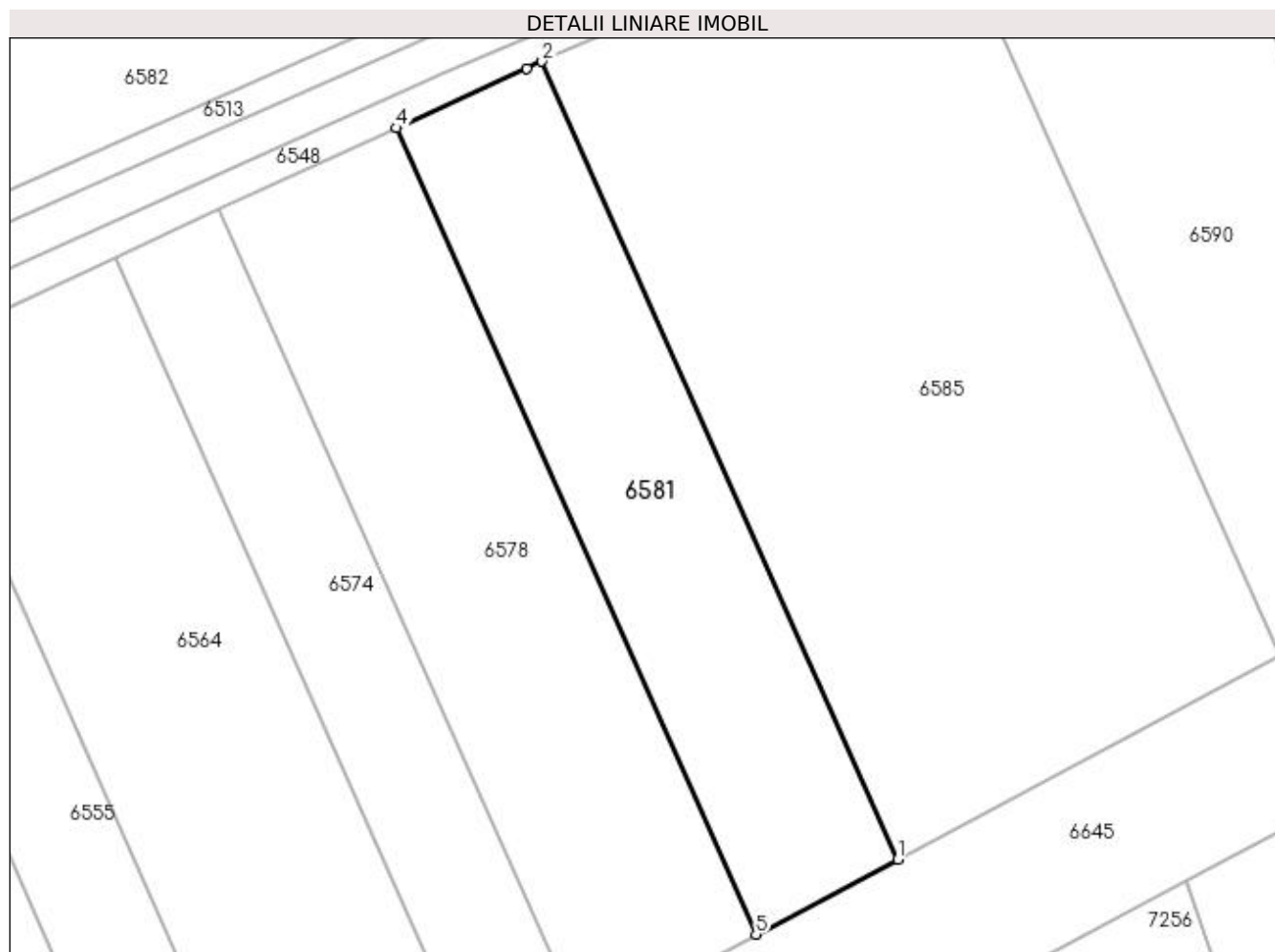
Inscrieri privind dezmembramintele dreptului de proprietate, drepturi reale de garanție și sarcini	Referințe
NU SUNT	

Anexa Nr. 1 La Partea I

Teren

Nr cadastral	Suprafața (mp)*	Observații / Referințe
	3.400	

* Suprafața este determinată în planul de proiecție Stereo 70.



Date referitoare la teren

Crt	Categorie folosință	Intra vilan	Suprafața (mp)	Tarla	Parcelă	Nr. topo	Observații / Referințe
1	arabil	NU	3.400	34	13	-	

Lungime Segmente

1) Valorile lungimilor segmentelor sunt obținute din proiecție în plan.

Punct început	X / Y	Punct sfârșit	X / Y	Lungime segment (** (m)
1	377.095,508 265.998,171	2	377.040,166 266.122,328	135.933
2	377.040,166 266.122,328	3	377.037,769 266.121,278	2.617
3	377.037,769 266.121,278	4	377.017,547 266.111,978	22.258
4	377.017,547 266.111,978	5	377.073,488 265.986,477	137.404
5	377.073,488 265.986,477	1	377.095,508 265.998,171	24.933

**** Lungimile segmentelor sunt determinate în planul de proiecție Stereo 70 și sunt rotunjite la 1 milimetru.**

***** Distanța dintre puncte este formată din segmente cumulate ce sunt mai mici decât valoarea 1 milimetru.**

**DATE DESPRE IMOBILUL NR. 6582**

Oficiul de Cadastru și Publicitate Imobiliară DOLJ
Biroul de Cadastru și Publicitate Imobiliară Craiova

A. Partea I. Descrierea imobilului

TEREN Extravilan

Adresa: Jud. Dolj, T14,P209

Nr. Crt	Nr cadastral Nr. topografic	Suprafața* (mp)	Observații / Referințe
A1	30305	58.000	Sector cadastral:23 Teren neimprejmuit;

B. Partea II. Proprietari și acte

Inscrieri privitoare la dreptul de proprietate și alte drepturi reale		Referințe
84069 / 04/10/2012		
Act Normativ nr. ORDINUL PREFECTULUI NR.73, din 26/03/2004 emis de PREFECTURA JUDETULUI DOLJ (Proces verbal nr 820/2004 Consiliul Local Bistret);		
B1	Intabulare, drept de PROPRIETATE, dobandit prin Lege, cota actuala 1/1, cota initiala 1/1 1) COMUNA BISTREȚ - DOMENIU PRIVAT, CIF:4553895	A1

C. Partea III. SARCINI .

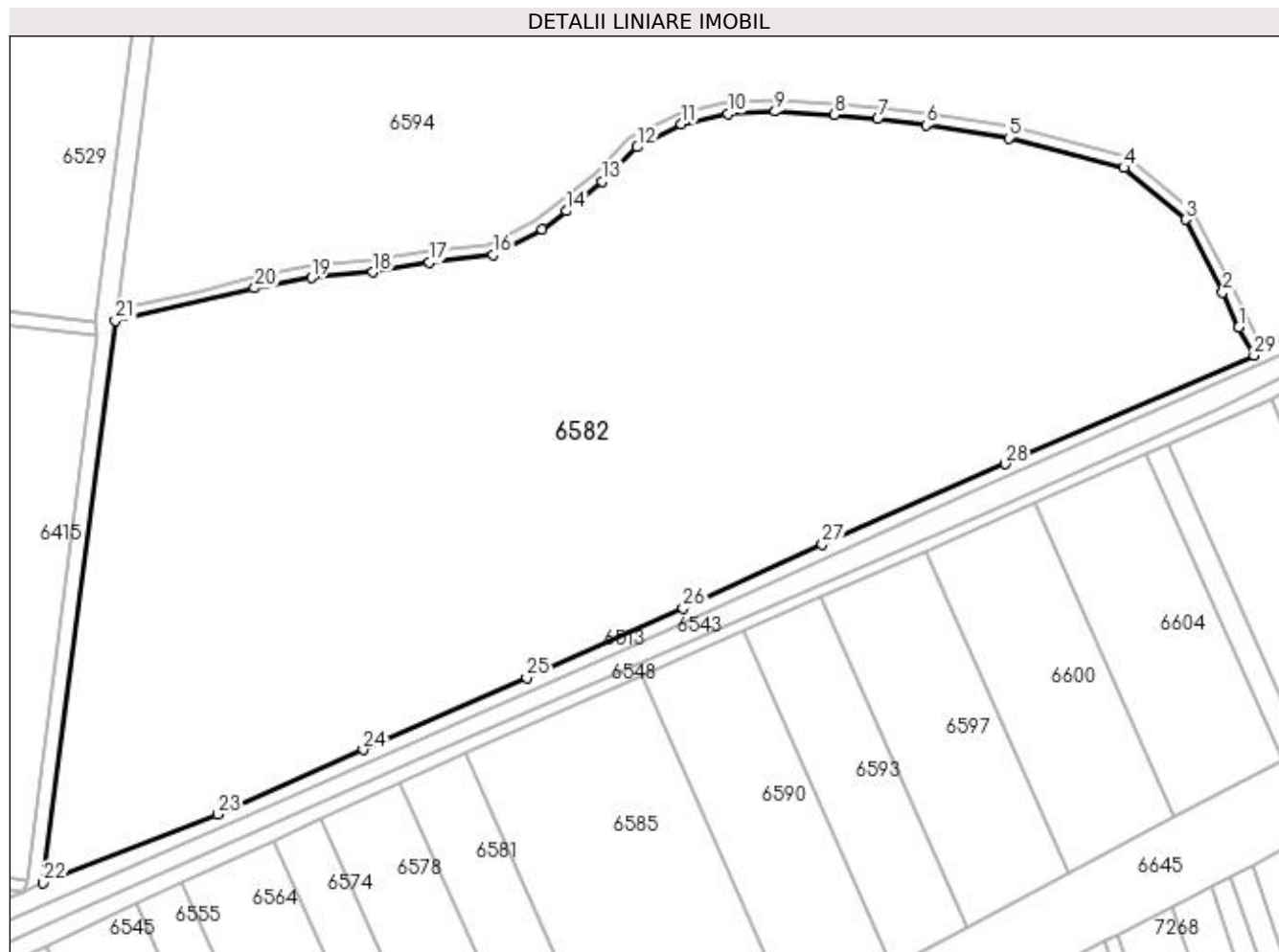
Inscrieri privind dezmembramintele dreptului de proprietate, drepturi reale de garanție și sarcini	Referințe
NU SUNT	

Anexa Nr. 1 La Partea I

Teren

Nr cadastral	Suprafața (mp)*	Observații / Referințe
30305	58.000	

* Suprafața este determinată în planul de proiecție Stereo 70.



Date referitoare la teren

Crt	Categorie folosință	Intra vilan	Suprafața (mp)	Tarla	Parcelă	Nr. topo	Observații / Referințe
1	pasune	NU	58.000	14	209	-	

Lungime Segmente

1) Valorile lungimilor segmentelor sunt obținute din proiecție în plan.

Punct început	X / Y	Punct sfârșit	X / Y	Lungime segment (** (m)
1	377.309,588 266.270,411	2	377.303,994 266.282,553	13.369
3	377.291,129 266.307,989	4	377.269,577 266.326,006	28.091
5	377.229,519 266.336,29	6	377.200,666 266.340,773	29.199
7	377.183,868 266.343,047	8	377.168,823 266.344,406	15.106
9	377.148,178 266.345,58	10	377.131,689 266.344,738	16.51

Punct început	X / Y	Punct sfârșit	X / Y	Lungime segment (** (m)
2	377.303,994 266.282,553	3	377.291,129 266.307,989	28.504
4	377.269,577 266.326,006	5	377.229,519 266.336,29	41.357
6	377.200,666 266.340,773	7	377.183,868 266.343,047	16.951
8	377.168,823 266.344,406	9	377.148,178 266.345,58	20.678
10	377.131,689 266.344,738	11	377.115,531 266.341,149	16.552

Punct început	X / Y	Punct sfârșit	X / Y	Lungime segment (** (m)
11	377.115,531 266.341,149	12	377.100,147 266.333,179	17.326
13	377.087,941 266.321,281	14	377.075,531 266.310,948	16.149
15	377.066,931 266.304,639	16	377.050,018 266.295,606	19.174
17	377.027,64 266.293,035	18	377.007,934 266.289,62	20.0
19	376.986,606 266.287,703	20	376.966,925 266.284,117	20.005
21	376.918,38 266.272,701	22	376.893,268 266.077,136	197.171
23	376.953,952 266.100,907	24	377.004,685 266.123,378	55.487
25	377.061,617 266.148,498	26	377.116,056 266.172,691	59.573
27	377.164,567 266.194,913	28	377.228,343 266.222,815	69.612
29	377.314,911 266.260,701	1	377.309,588 266.270,411	11.073

Punct început	X / Y	Punct sfârșit	X / Y	Lungime segment (** (m)
12	377.100,147 266.333,179	13	377.087,941 266.321,281	17.045
14	377.075,531 266.310,948	15	377.066,931 266.304,639	10.666
16	377.050,018 266.295,606	17	377.027,64 266.293,035	22.525
18	377.007,934 266.289,62	19	376.986,606 266.287,703	21.414
20	376.966,925 266.284,117	21	376.918,38 266.272,701	49.869
22	376.893,268 266.077,136	23	376.953,952 266.100,907	65.174
24	377.004,685 266.123,378	25	377.061,617 266.148,498	62.228
26	377.116,056 266.172,691	27	377.164,567 266.194,913	53.359
28	377.228,343 266.222,815	29	377.314,911 266.260,701	94.495

** Lungimile segmentelor sunt determinate în planul de proiecție Stereo 70 și sunt rotunjite la 1 milimetru.

*** Distanța dintre puncte este formată din segmente cumulate ce sunt mai mici decât valoarea 1 milimetru.

**DATE DESPRE IMOBILUL NR. 6583**

Oficiul de Cadastru și Publicitate Imobiliară DOLJ
Biroul de Cadastru și Publicitate Imobiliară Craiova

A. Partea I. Descrierea imobilului

TEREN Extravilan

Adresa: Jud. Dolj, T12,P2

Nr. Crt	Nr cadastral Nr. topografic	Suprafața* (mp)	Observații / Referințe
A1		16.607	Sector cadastral:23 Teren neimprejmuit;

B. Partea II. Proprietari și acte

Inscrieri privitoare la dreptul de proprietate și alte drepturi reale	Referințe
/	
Act Administrativ nr. TDP nr. 385-44327, din 22/07/1996 emis de CJSAPT DOLJ;	
B1	A1
Intabulare, drept de PROPRIETATE, dobandit prin Reconstituire, cota actuala 1/1, cota initiala 1/1 1) STIRBU FLOAREA, Lipsa CNP.	

C. Partea III. SARCINI .

Inscrieri privind dezmembramintele dreptului de proprietate, drepturi reale de garanție și sarcini	Referințe
NU SUNT	

Anexa Nr. 1 La Partea I

Teren

Nr cadastral	Suprafața (mp)*	Observații / Referințe
	16.607	

* Suprafața este determinată în planul de proiecție Stereo 70.



Date referitoare la teren

Crt	Categorie folosință	Intra vilan	Suprafața (mp)	Tarla	Parcelă	Nr. topo	Observații / Referințe
1	arabil	NU	16.607	12	2	-	

Lungime Segmente

1) Valorile lungimilor segmentelor sunt obținute din proiecție în plan.

Punct început	X / Y	Punct sfârșit	X / Y	Lungime segment (** (m)
1	377.014,514 266.904,682	2	377.058,075 266.891,669	45.463
2	377.058,075 266.891,669	3	377.158,141 267.264,403	385.932
3	377.158,141 267.264,403	4	377.156,002 267.263,702	2.251
4	377.156,002 267.263,702	5	377.116,878 267.243,751	43.917
5	377.116,878 267.243,751	6	377.104,113 267.238,426	13.831

Punct început	X / Y	Punct sfârșit	X / Y	Lungime segment (** (m)
6	377.104,113 267.238,426	1	377.014,514 266.904,682	345.562

** Lungimile segmentelor sunt determinate în planul de proiecție Stereo 70 și sunt rotunjite la 1 milimetru.

*** Distanța dintre puncte este formată din segmente cumulate ce sunt mai mici decât valoarea 1 milimetru.

**DATE DESPRE IMOBILUL NR. 6584**

Oficiul de Cadastru și Publicitate Imobiliară DOLJ
Biroul de Cadastru și Publicitate Imobiliară Craiova

A. Partea I. Descrierea imobilului

TEREN Extravilan

Adresa: Jud. Dolj, T12,P427

Nr. Crt	Nr cadastral Nr. topografic	Suprafața* (mp)	Observații / Referințe
A1		3.165	Sector cadastral:23 Teren neimprejmuit;

B. Partea II. Proprietari și acte

Inscrieri privitoare la dreptul de proprietate și alte drepturi reale		Referințe
/		
Act Normativ nr. 7, din 13/03/1996 emis de PARLAMENTUL ROMÂNIEI;		
B1	Inscrierea provizorie, drept de PROPRIETATE, dobandit prin Lege, cota actuala 1/1, cota initiala 1/1 1) NEIDENTIFICAT NEIDENTIFICAT, neidentificat	A1

C. Partea III. SARCINI .

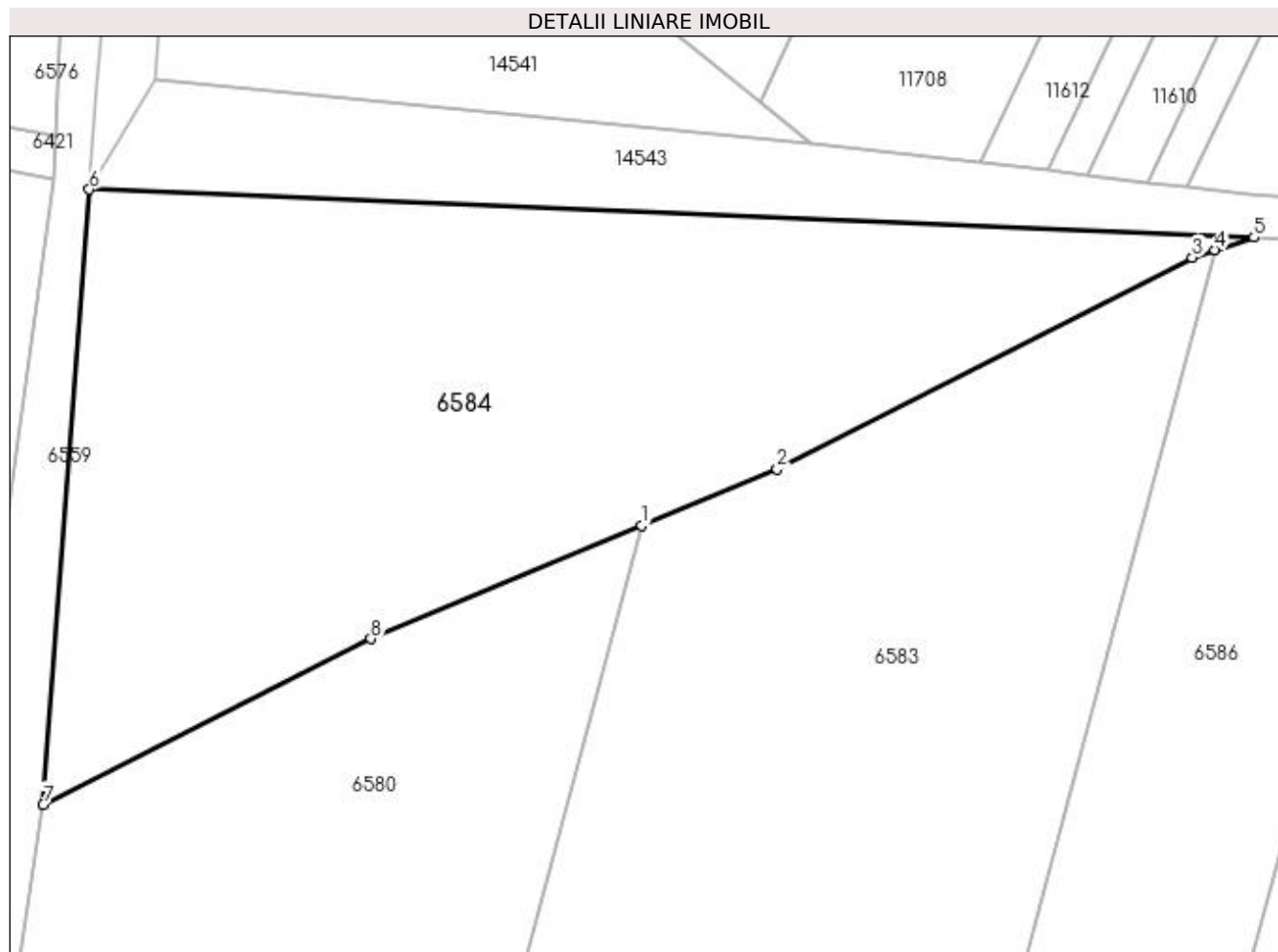
Inscrieri privind dezmembramintele dreptului de proprietate, drepturi reale de garanție și sarcini	Referințe
NU SUNT	

Anexa Nr. 1 La Partea I

Teren

Nr cadastral	Suprafața (mp)*	Observații / Referințe
	3.165	

* Suprafața este determinată în planul de proiecție Stereo 70.



Date referitoare la teren

Crt	Categorie folosință	Intra vilan	Suprafața (mp)	Tarla	Parcelă	Nr. topo	Observații / Referințe
1	neproductiv	NU	3.165	12	427	-	

Lungime Segmente

1) Valorile lungimilor segmentelor sunt obținute din proiecție în plan.

Punct început	X / Y	Punct sfârșit	X / Y	Lungime segment (** (m)
1	377.104,113 267.238,426	2	377.116,878 267.243,751	13.831
2	377.116,878 267.243,751	3	377.156,002 267.263,702	43.917
3	377.156,002 267.263,702	4	377.158,141 267.264,403	2.251
4	377.158,141 267.264,403	5	377.161,819 267.265,608	3.87
5	377.161,819 267.265,608	6	377.052,045 267.270,125	109.867

Punct început	X / Y	Punct sfârșit	X / Y	Lungime segment (** (m)
6	377.052,045 267.270,125	7	377.047,702 267.212,14	58.147
7	377.047,702 267.212,14	8	377.078,599 267.227,782	34.631
8	377.078,599 267.227,782	1	377.104,113 267.238,426	27.645

** Lungimile segmentelor sunt determinate în planul de proiecție Stereo 70 și sunt rotunjite la 1 milimetru.

*** Distanța dintre puncte este formată din segmente cumulate ce sunt mai mici decât valoarea 1 milimetru.

**DATE DESPRE IMOBILUL NR. 6585**

Oficiul de Cadastru și Publicitate Imobiliară DOLJ
Biroul de Cadastru și Publicitate Imobiliară Craiova

A. Partea I. Descrierea imobilului

TEREN Extravilan

Adresa: Jud. Dolj, T34,P12

Nr. Crt	Nr cadastral Nr. topografic	Suprafața* (mp)	Observații / Referințe
A1		8.955	Sector cadastral:23 Teren neimprejmuit;

B. Partea II. Proprietari și acte

Inscrieri privitoare la dreptul de proprietate și alte drepturi reale	Referințe
/	
Act Administrativ nr. TDP nr. 1980-1974, din 01/07/2002 emis de CJSAPT DOLJ;	
B1	A1
Intabulare, drept de PROPRIETATE, dobandit prin Reconstituire, cota actuala 1/1, cota initiala 1/1 1) PURCEA ANGELA, Lipsa CNP.	

C. Partea III. SARCINI .

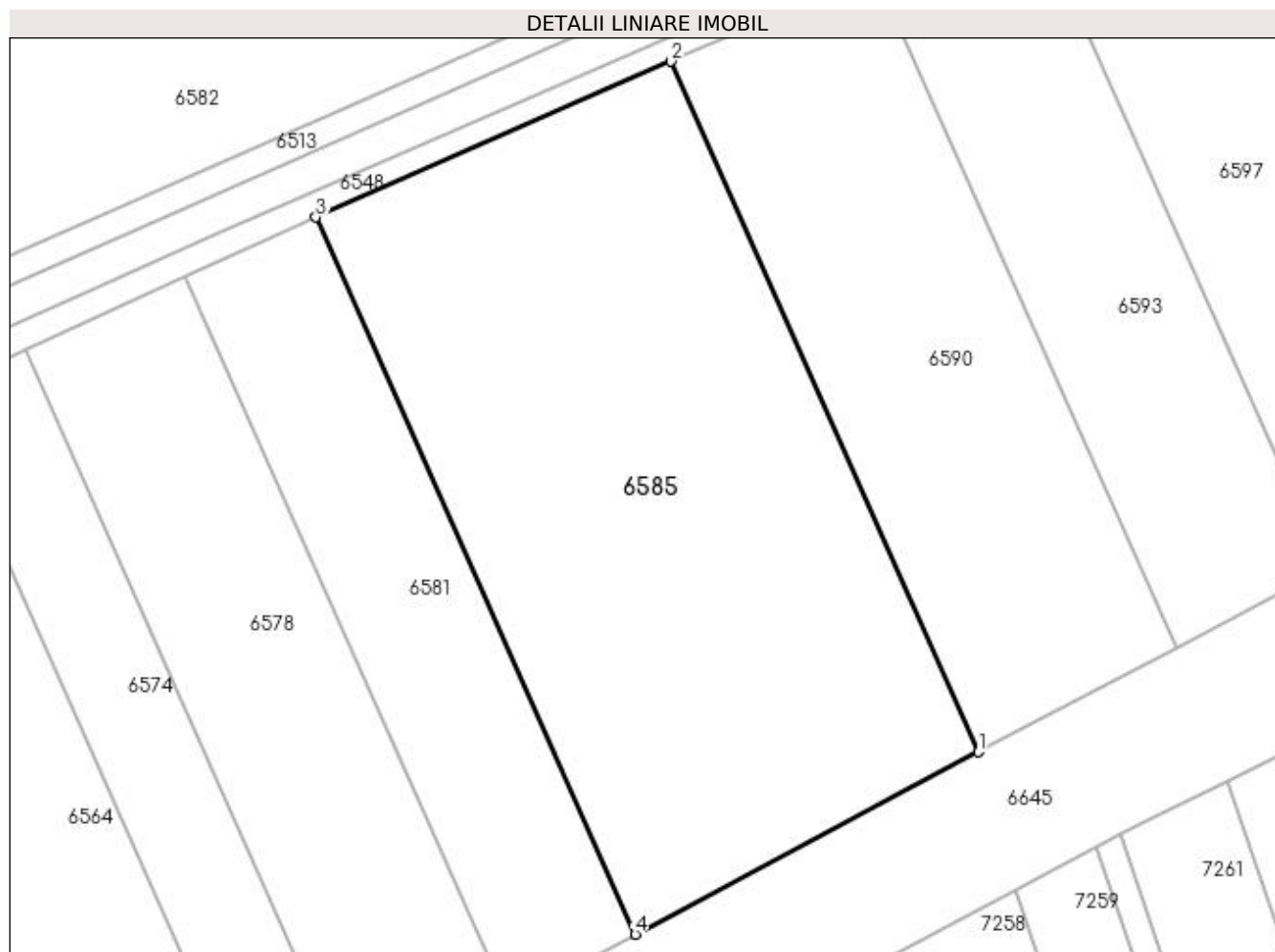
Inscrieri privind dezmembramintele dreptului de proprietate, drepturi reale de garanție și sarcini	Referințe
NU SUNT	

Anexa Nr. 1 La Partea I

Teren

Nr cadastral	Suprafața (mp)*	Observații / Referințe
	8.955	

* Suprafața este determinată în planul de proiecție Stereo 70.



Date referitoare la teren

Crt	Categorie folosință	Intra vilan	Suprafața (mp)	Tarla	Parcelă	Nr. topo	Observații / Referințe
1	arabil	NU	8.955	34	12	-	

Lungime Segmente

1) Valorile lungimilor segmentelor sunt obținute din proiecție în plan.

Punct început	X / Y	Punct sfârșit	X / Y	Lungime segment (** (m)
1	377.154,934 266.029,731	2	377.101,652 266.149,268	130.874
2	377.101,652 266.149,268	3	377.040,166 266.122,328	67.129
3	377.040,166 266.122,328	4	377.095,508 265.998,171	135.933
4	377.095,508 265.998,171	1	377.154,934 266.029,731	67.287

**** Lungimile segmentelor sunt determinate în planul de proiecție Stereo 70 și sunt rotunjite la 1 milimetru.**

***** Distanța dintre puncte este formată din segmente cumulate ce sunt mai mici decât valoarea 1 milimetru.**

**DATE DESPRE IMOBILUL NR. 6586**

Oficiul de Cadastru și Publicitate Imobiliară DOLJ
Biroul de Cadastru și Publicitate Imobiliară Craiova

A. Partea I. Descrierea imobilului

TEREN Extravilan

Adresa: Jud. Dolj, T12,P3

Nr. Crt	Nr cadastral Nr. topografic	Suprafața* (mp)	Observații / Referințe
A1		8.035	Sector cadastral:23 Teren neimprejmuit;

B. Partea II. Proprietari și acte

Inscrieri privitoare la dreptul de proprietate și alte drepturi reale	Referințe
/	
Act Administrativ nr. TDP nr. 374-44327, din 19/07/1996 emis de CJSAPT DOLJ;	
B1	A1
Intabulare, drept de PROPRIETATE, dobândit prin Reconstituire, cota actuala 1/1, cota initiala 1/1 1) BĂRĂSCU CONSTANTIN, Lipsa CNP.	

C. Partea III. SARCINI .

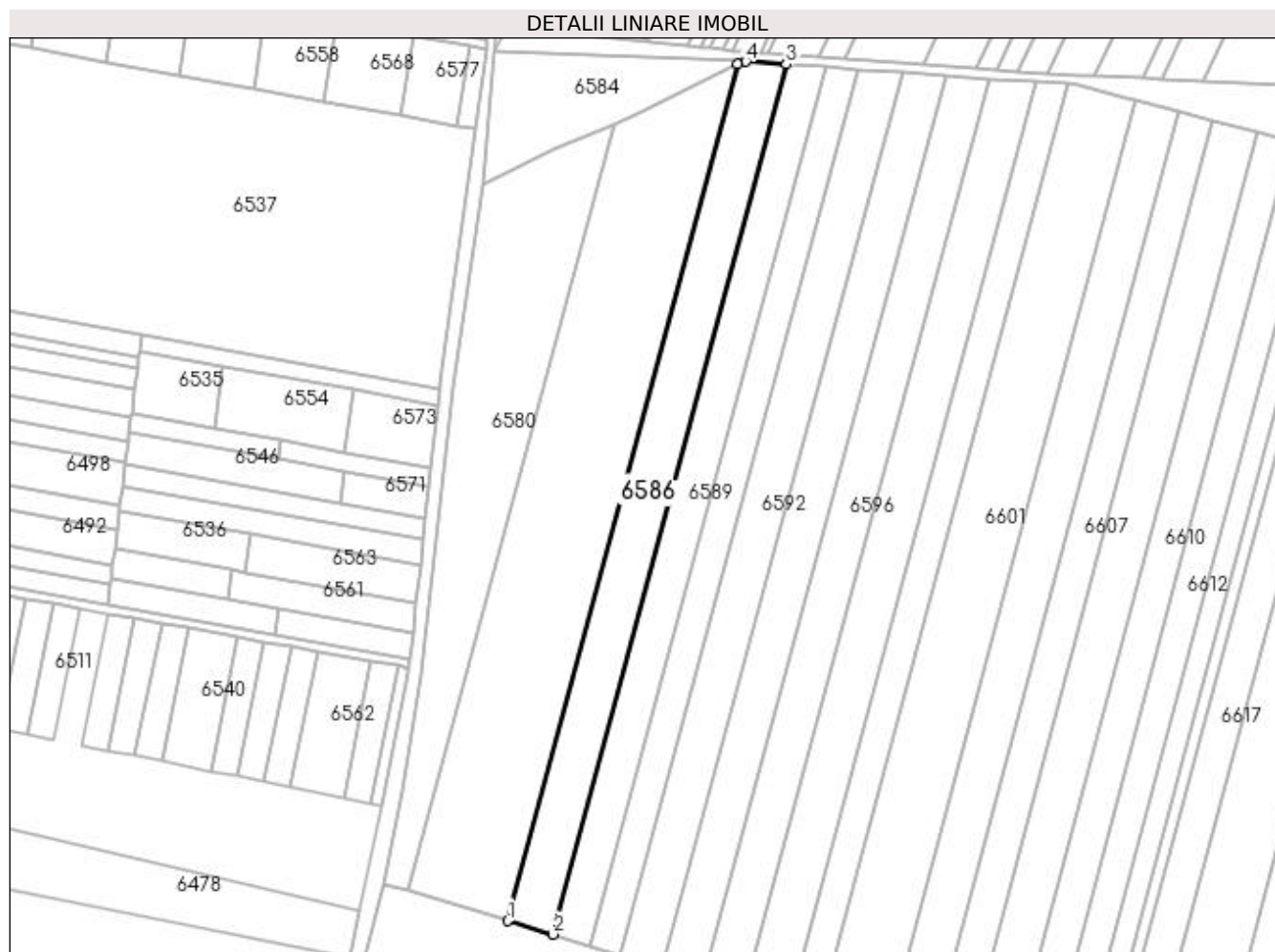
Inscrieri privind dezmembramintele dreptului de proprietate, drepturi reale de garanție și sarcini	Referințe
NU SUNT	

Anexa Nr. 1 La Partea I

Teren

Nr cadastral	Suprafața (mp)*	Observații / Referințe
	8.035	

* Suprafața este determinată în planul de proiecție Stereo 70.



Date referitoare la teren

Crt	Categorie folosință	Intra vilan	Suprafața (mp)	Tarla	Parcelă	Nr. topo	Observații / Referințe
1	arabil	NU	8.035	12	3	-	

Lungime Segmente

1) Valorile lungimilor segmentelor sunt obținute din proiecție în plan.

Punct început	X / Y	Punct sfârșit	X / Y	Lungime segment (** (m)
1	377.058,075 266.891,669	2	377.077,844 266.885,764	20.632
2	377.077,844 266.885,764	3	377.179,487 267.264,371	392.013
3	377.179,487 267.264,371	4	377.161,819 267.265,608	17.711
4	377.161,819 267.265,608	5	377.158,141 267.264,403	3.87
5	377.158,141 267.264,403	1	377.058,075 266.891,669	385.932

**** Lungimile segmentelor sunt determinate în planul de proiecție Stereo 70 și sunt rotunjite la 1 milimetru.**

***** Distanța dintre puncte este formată din segmente cumulate ce sunt mai mici decât valoarea 1 milimetru.**

**DATE DESPRE IMOBILUL NR. 6587**

Oficiul de Cadastru și Publicitate Imobiliară DOLJ
Biroul de Cadastru și Publicitate Imobiliară Craiova

A. Partea I. Descrierea imobilului

TEREN Extravilan

Adresa: Jud. Dolj, T14,P212

Nr. Crt	Nr cadastral Nr. topografic	Suprafața* (mp)	Observații / Referințe
A1	30338	74.000	Sector cadastral:23 Teren neimprejmuit;

B. Partea II. Proprietari și acte

Inscrieri privitoare la dreptul de proprietate și alte drepturi reale		Referințe
109160 / 21/12/2012		
Act Normativ nr. ORDINUL PREFECTULUI NR.73, din 26/03/2004 emis de PREFECTURA JUDETULUI DOLJ (P.V. 820/18.02.2004 CONSILIUL LOCAL BISTRET);		
B1	Intabulare, drept de PROPRIETATE, dobandit prin Lege, cota actuala 1/1, cota initiala 1/1 1) COMUNA BISTRET - DOMENIUL PRIVAT, CIF:4553895	A1

C. Partea III. SARCINI .

Inscrieri privind dezmembramentele dreptului de proprietate, drepturi reale de garanție și sarcini	Referințe
NU SUNT	

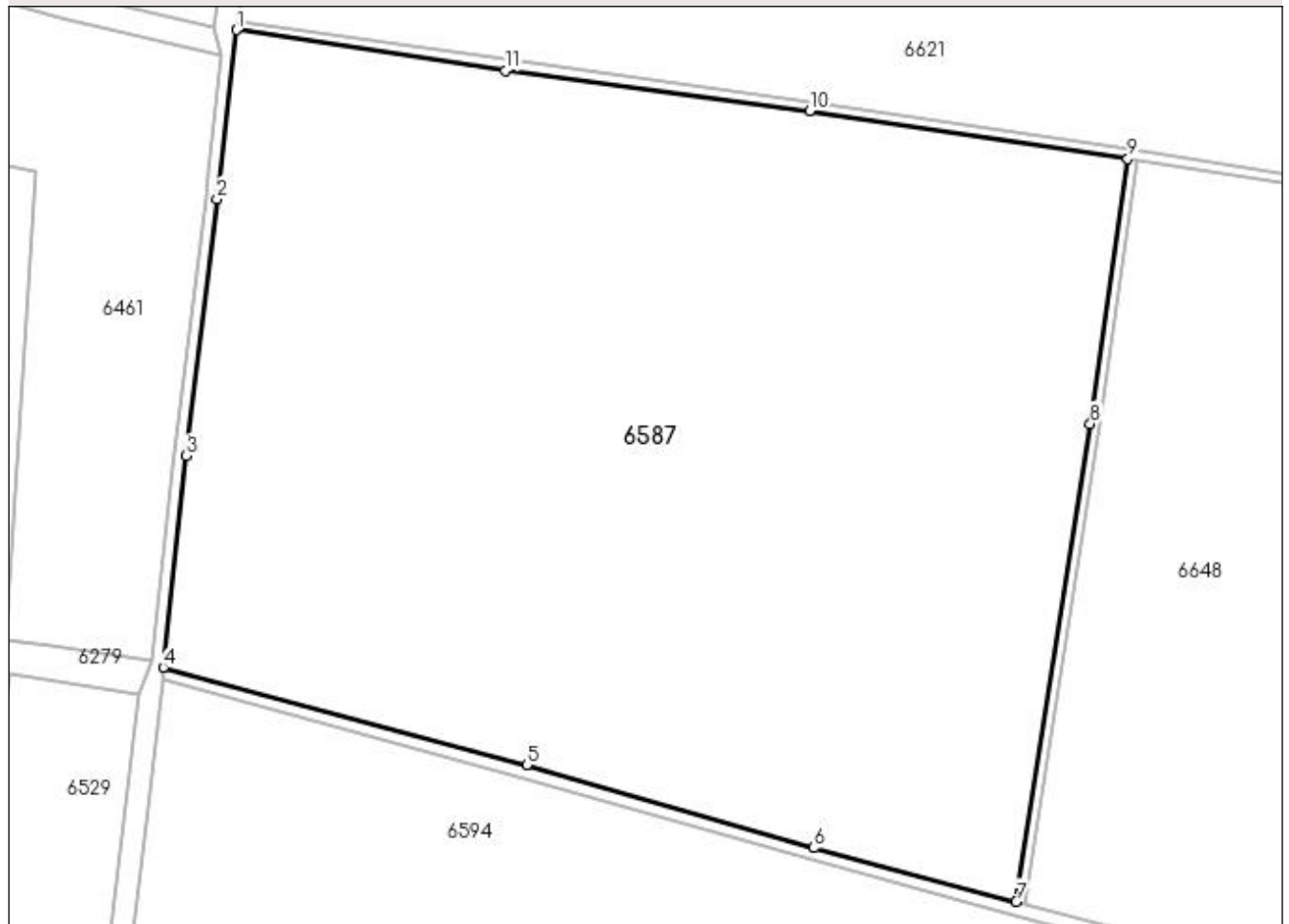
Anexa Nr. 1 La Partea I

Teren

Nr cadastral	Suprafața (mp)*	Observații / Referințe
30338	74.000	

* Suprafața este determinată în planul de proiecție Stereo 70.

DETALII LINIARE IMOBIL



Date referitoare la teren

Crt	Categorie folosință	Intra vilan	Suprafața (mp)	Tarla	Parcelă	Nr. topo	Observații / Referințe
1	pasune	NU	74.000	14	212	-	

Lungime Segmente

1) Valorile lungimilor segmentelor sunt obținute din proiecție în plan.

Punct început	X / Y	Punct sfârșit	X / Y	Lungime segment (** (m)
1	376.978,833 266.772,092	2	376.971,991 266.713,709	58.783
2	376.971,991 266.713,709	3	376.961,222 266.624,946	89.414
3	376.961,222 266.624,946	4	376.953,395 266.551,852	73.512
4	376.953,395 266.551,852	5	377.079,076 266.518,096	130.135
5	377.079,076 266.518,096	6	377.178,121 266.489,471	103.099

Punct început	X / Y	Punct sfârșit	X / Y	Lungime segment (** (m)
6	377.178,121 266.489,471	7	377.248,184 266.470,952	72.469
7	377.248,184 266.470,952	8	377.273,741 266.636,079	167.093
8	377.273,741 266.636,079	9	377.286,722 266.727,646	92.483
9	377.286,722 266.727,646	10	377.176,885 266.744,2	111.077
10	377.176,885 266.744,2	11	377.071,519 266.757,986	106.264
11	377.071,519 266.757,986	1	376.978,833 266.772,092	93.753

** Lungimile segmentelor sunt determinate în planul de proiecție Stereo 70 și sunt rotunjite la 1 milimetru.

*** Distanța dintre puncte este formată din segmente cumulate ce sunt mai mici decât valoarea 1 milimetru.

**DATE DESPRE IMOBILUL NR. 6588**

Oficiul de Cadastru și Publicitate Imobiliară DOLJ
Biroul de Cadastru și Publicitate Imobiliară Craiova

A. Partea I. Descrierea imobilului

TEREN Extravilan

Adresa: Jud. Dolj, T14,P418

Nr. Crt	Nr cadastral Nr. topografic	Suprafața* (mp)	Observații / Referințe
A1		1.773	Sector cadastral:23 Teren neimprejmuit;

B. Partea II. Proprietari și acte

Inscrieri privitoare la dreptul de proprietate și alte drepturi reale	Referințe
/	
Act Normativ nr. 7, din 13/03/1996 emis de PARLAMENTUL ROMÂNIEI;	
B1	A1
Inscrierea provizorie, drept de PROPRIETATE, dobandit prin Lege, cota actuala 1/1, cota initiala 1/1	
1) NEIDENTIFICAT NEIDENTIFICAT, neidentificat	

C. Partea III. SARCINI .

Inscrieri privind dezmembramintele dreptului de proprietate, drepturi reale de garanție și sarcini	Referințe
NU SUNT	

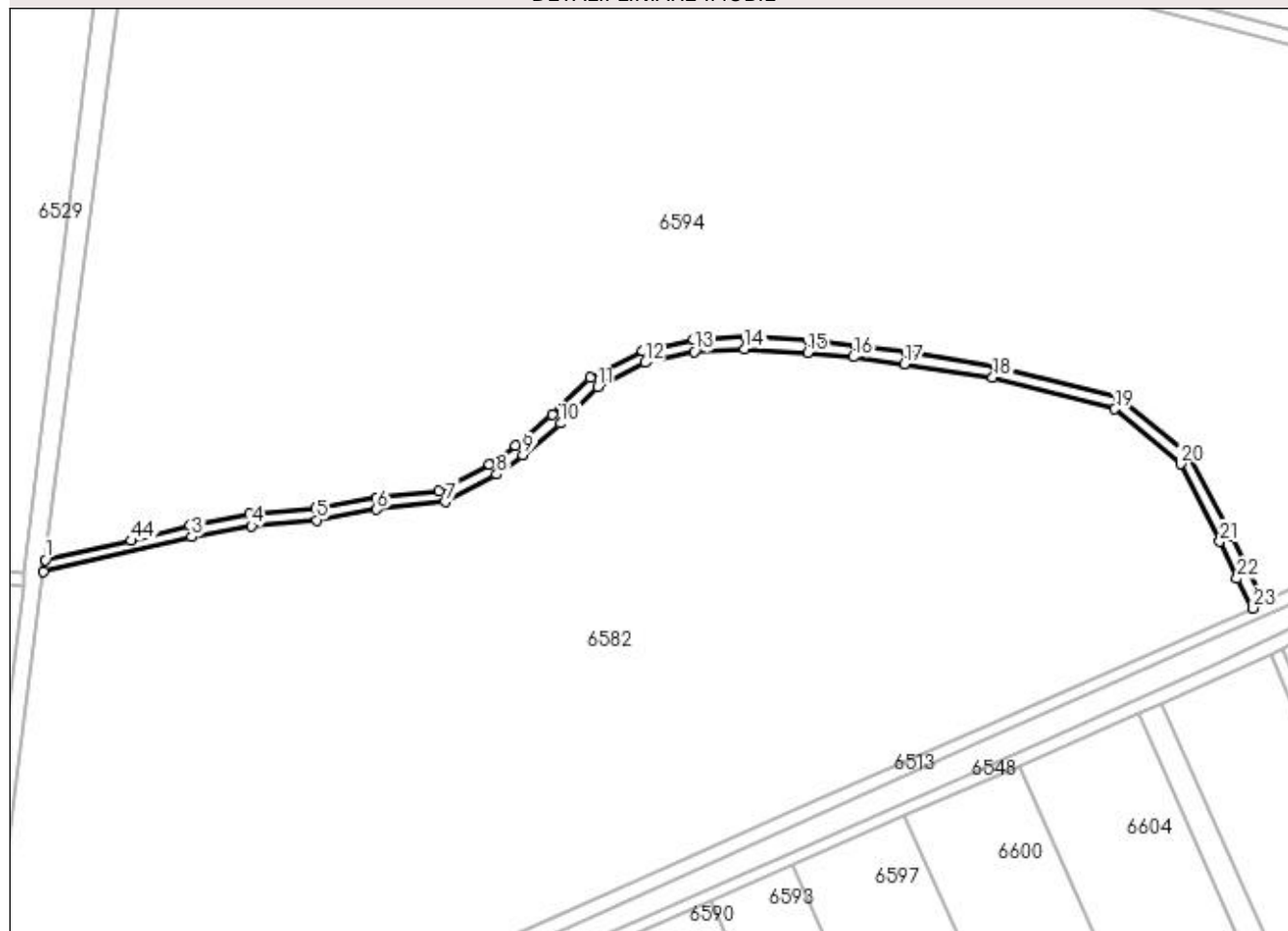
Anexa Nr. 1 La Partea I

Teren

Nr cadastral	Suprafața (mp)*	Observații / Referințe
	1.773	

* Suprafața este determinată în planul de proiecție Stereo 70.

DETALII LINIARE IMOBIL



Date referitoare la teren

Crt	Categorie folosință	Intra vilan	Suprafața (mp)	Tarla	Parcelă	Nr. topo	Observații / Referințe
1	drum	NU	1.773	14	418	-	

Lungime Segmente

1) Valorile lungimilor segmentelor sunt obținute din proiecție în plan.

Punct început	X / Y	Punct sfârșit	X / Y	Lungime segment
1	376.918,96 266.276,546	2	376.918,38 266.272,701	3.888
4	376.986,606 266.287,703	5	377.007,934 266.289,62	21.41 4
7	377.050,018 266.295,606	8	377.066,931 266.304,639	19.17 4
10	377.087,941 266.321,281	11	377.100,147 266.333,179	17.04 5
13	377.131,689 266.344,738	14	377.148,178 266.345,58	16.51
16	377.183,868 266.343,047	17	377.200,666 266.340,773	16.95 1
2	376.918,38 266.272,701	3	376.966,925 266.284,117	49.86 9
5	377.007,934 266.289,62	6	377.027,64 266.293,035	20.0
8	377.066,931 266.304,639	9	377.075,531 266.310,948	10.66 6
11	377.100,147 266.333,179	12	377.115,531 266.341,149	17.32 6
14	377.148,178 266.345,58	15	377.168,823 266.344,406	20.67 8
17	377.200,666 266.340,773	18	377.229,519 266.336,29	29.19 9
3	376.966,925 266.284,117	4	376.986,606 266.287,703	20.00 5
6	377.027,64 266.293,035	7	377.050,018 266.295,606	22.52 5
9	377.075,531 266.310,948	10	377.087,941 266.321,281	16.14 9
12	377.115,531 266.341,149	13	377.131,689 266.344,738	16.55 2
15	377.168,823 266.344,406	16	377.183,868 266.343,047	15.10 6
18	377.229,519 266.336,29	19	377.269,577 266.326,006	41.35 7

Punct început	X / Y	Punct sfârșit	X / Y	Lungime segment	Punct început	X / Y	Punct sfârșit	X / Y	Lungime segment	Punct început	X / Y	Punct sfârșit	X / Y	Lungime segment
19	377.269,577 266.326,006	20	377.291,129 266.307,989	28.091	20	377.291,129 266.307,989	21	377.303,994 266.282,553	28.504	21	377.303,994 266.282,553	22	377.309,588 266.270,411	13.369
22	377.309,588 266.270,411	23	377.314,911 266.260,701	11.073	23	377.314,911 266.260,701	24	377.318,092 266.263,126	4.0	24	377.318,092 266.263,126	25	377.307,532 266.284,418	23.767
25	377.307,532 266.284,418	26	377.293,589 266.311,143	30.144	26	377.293,589 266.311,143	27	377.270,563 266.329,882	29.687	27	377.270,563 266.329,882	28	377.230,506 266.340,166	41.356
28	377.230,506 266.340,166	29	377.201,172 266.344,741	29.689	29	377.201,172 266.344,741	30	377.184,4 266.347,011	16.925	30	377.184,4 266.347,011	31	377.169,186 266.348,39	15.276
31	377.169,186 266.348,39	32	377.148,423 266.349,572	20.797	32	377.148,423 266.349,572	33	377.131,483 266.348,733	16.961	33	377.131,483 266.348,733	34	377.114,663 266.345,053	17.218
34	377.114,663 266.345,053	35	377.097,525 266.336,199	19.29	35	377.097,525 266.336,199	36	377.085,153 266.324,15	17.27	36	377.085,153 266.324,15	37	377.072,986 266.314,035	15.822
37	377.072,986 266.314,035	38	377.064,552 266.307,855	10.456	38	377.064,552 266.307,855	39	377.048,069 266.299,099	18.664	39	377.048,069 266.299,099	40	377.027,62 266.297,035	20.553
40	377.027,62 266.297,035	41	377.007,576 266.293,604	20.336	41	377.007,576 266.293,604	42	376.985,924 266.291,644	21.741	42	376.985,924 266.291,644	43	376.966,252 266.288,06	19.996
43	376.966,252 266.288,06	44	376.947,233 266.282,83	19.725	44	376.947,233 266.282,83	1	376.918,96 266.276,546	28.963					

** Lungimile segmentelor sunt determinate în planul de proiecție Stereo 70 și sunt rotunjite la 1 milimetru.

*** Distanța dintre puncte este formată din segmente cumulate ce sunt mai mici decât valoarea 1 milimetru.

**DATE DESPRE IMOBILUL NR. 6589**

Oficiul de Cadastru și Publicitate Imobiliară DOLJ
Biroul de Cadastru și Publicitate Imobiliară Craiova

A. Partea I. Descrierea imobilului

TEREN Extravilan

Adresa: Jud. Dolj, T 12 P 4

Nr. Crt	Nr cadastral Nr. topografic	Suprafața* (mp)	Observații / Referințe
A1	31399	6.768	Sector cadastral:23 Teren neimprejmuit;

B. Partea II. Proprietari și acte

Inscrieri privitoare la dreptul de proprietate și alte drepturi reale	Referințe
38578 / 08/04/2015	
Actiune In Instanta nr. Sentinta civila nr 1179, din 08/05/2014 emis de Judecatoria Bailesti;	
B1	Intabulare, drept de PROPRIETATE, dobandit prin Hotarare Judecatoreasca, cota actuala 1/1, cota initiala 1/1 1) ANTONESCU CATALIN
	A1

C. Partea III. SARCINI .

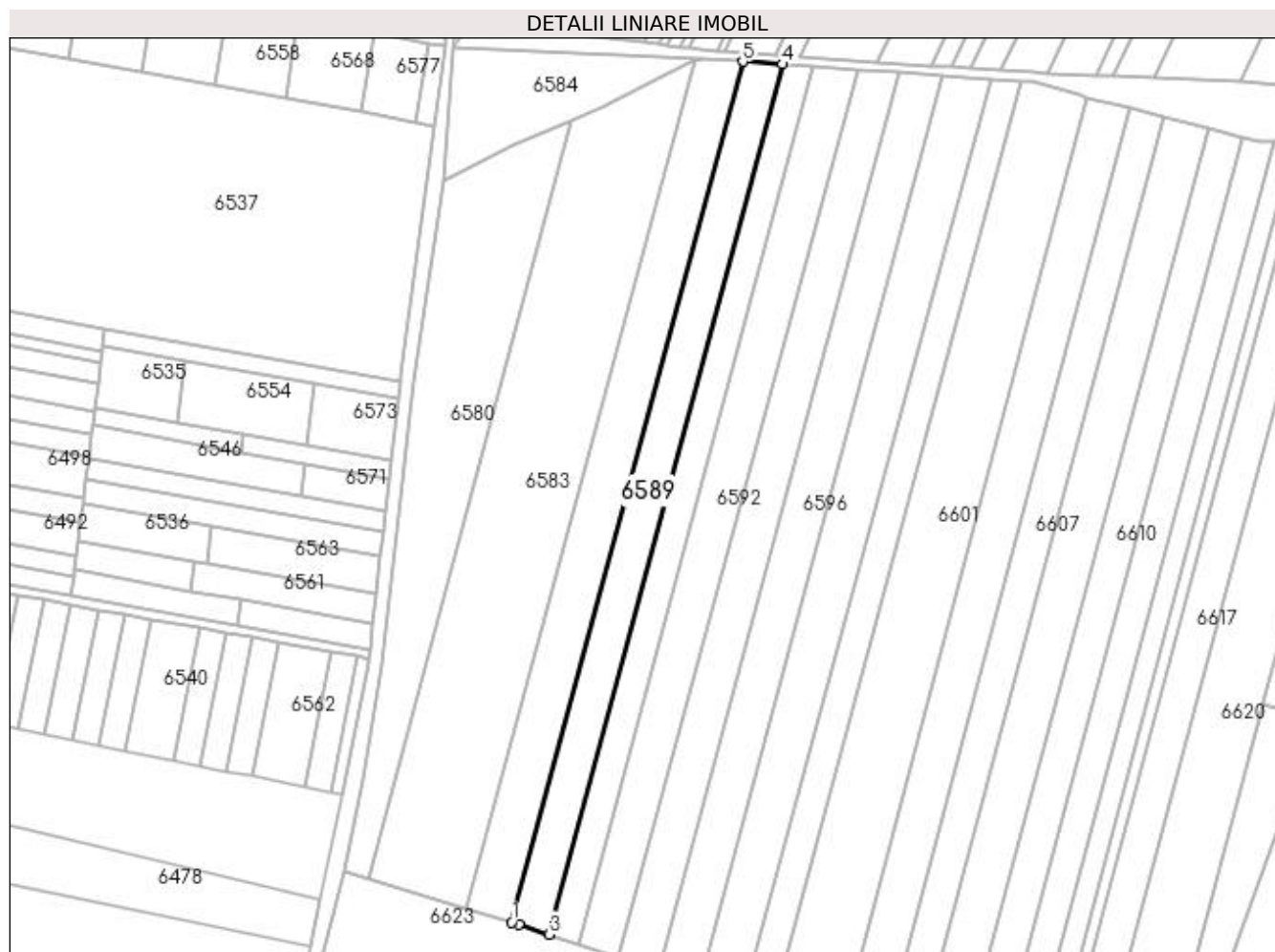
Inscrieri privind dezmembramintele dreptului de proprietate, drepturi reale de garanție și sarcini	Referințe
NU SUNT	

Anexa Nr. 1 La Partea I

Teren

Nr cadastral	Suprafața (mp)*	Observații / Referințe
31399	6.768	

* Suprafața este determinată în planul de proiecție Stereo 70.



Date referitoare la teren

Crt	Categorie folosință	Intra vilan	Suprafața (mp)	Tarla	Parcelă	Nr. topo	Observații / Referințe
1	arabil	NU	6.768	12	4	-	

Lungime Segmente

1) Valorile lungimilor segmentelor sunt obținute din proiecție în plan.

Punct început	X / Y	Punct sfârșit	X / Y	Lungime segment (** (m)
1	377.077,844 266.885,764	2	377.080,996 266.884,822	3.29
2	377.080,996 266.884,822	3	377.094,187 266.880,409	13.91
3	377.094,187 266.880,409	4	377.196,939 267.263,149	396.293
4	377.196,939 267.263,149	5	377.179,487 267.264,371	17.495
5	377.179,487 267.264,371	1	377.077,844 266.885,764	392.013

**** Lungimile segmentelor sunt determinate în planul de proiecție Stereo 70 și sunt rotunjite la 1 milimetru.**

***** Distanța dintre puncte este formată din segmente cumulate ce sunt mai mici decât valoarea 1 milimetru.**

**DATE DESPRE IMOBILUL NR. 6590**

Oficiul de Cadastru și Publicitate Imobiliară DOLJ
Biroul de Cadastru și Publicitate Imobiliară Craiova

A. Partea I. Descrierea imobilului

TEREN Extravilan

Adresa: Jud. Dolj, T34,P11

Nr. Crt	Nr cadastral Nr. topografic	Suprafața* (mp)	Observații / Referințe
A1		5.000	Sector cadastral:23 Teren neimprejmuit;

B. Partea II. Proprietari și acte

Inscrieri privitoare la dreptul de proprietate și alte drepturi reale	Referințe
/	
Act Administrativ nr. TDP nr. 2403, din 23/09/2003 emis de CJSAPT DOLJ;	
B1	A1
Intabulare, drept de PROPRIETATE, dobandit prin Constituire, cota actuala 1/1, cota initiala 1/1 1) COJOCARU JANA, Lipsa CNP.	

C. Partea III. SARCINI .

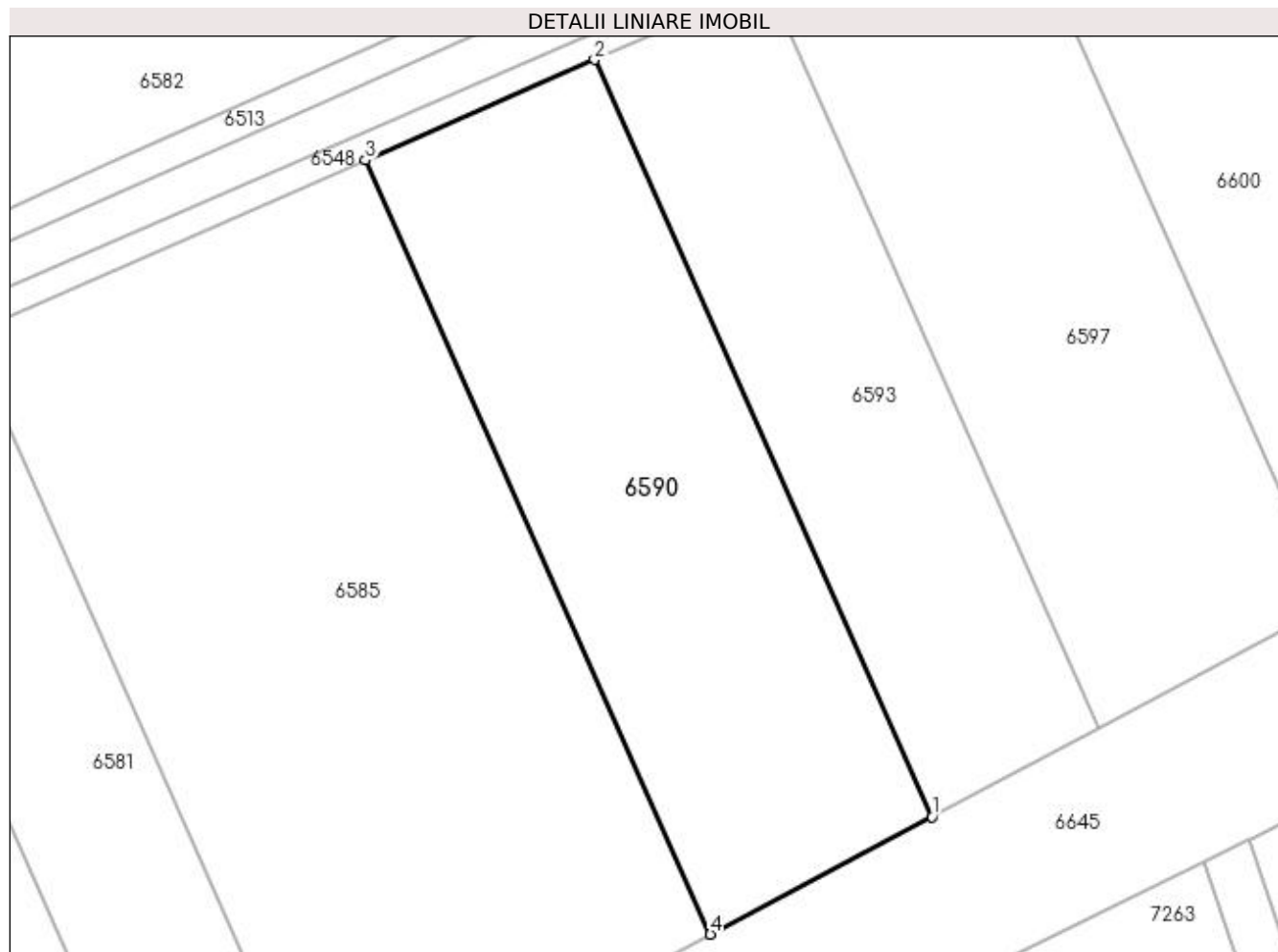
Inscrieri privind dezmembramintele dreptului de proprietate, drepturi reale de garanție și sarcini	Referințe
NU SUNT	

Anexa Nr. 1 La Partea I

Teren

Nr cadastral	Suprafața (mp)*	Observații / Referințe
	5.000	

* Suprafața este determinată în planul de proiecție Stereo 70.



Date referitoare la teren

Crt	Categorie folosință	Intra vilan	Suprafața (mp)	Tarla	Parcelă	Nr. topo	Observații / Referințe
1	arabil	NU	5.000	34	11	-	

Lungime Segmente

1) Valorile lungimilor segmentelor sunt obținute din proiecție în plan.

Punct început	X / Y	Punct sfârșit	X / Y	Lungime segment (** (m)
1	377.189,137 266.047,895	2	377.137,04 266.164,773	127.963
2	377.137,04 266.164,773	3	377.101,652 266.149,268	38.636
3	377.101,652 266.149,268	4	377.154,934 266.029,731	130.874
4	377.154,934 266.029,731	1	377.189,137 266.047,895	38.727

**** Lungimile segmentelor sunt determinate în planul de proiecție Stereo 70 și sunt rotunjite la 1 milimetru.**

***** Distanța dintre puncte este formată din segmente cumulate ce sunt mai mici decât valoarea 1 milimetru.**

**DATE DESPRE IMOBILUL NR. 6591**

Oficiul de Cadastru și Publicitate Imobiliară DOLJ
Biroul de Cadastru și Publicitate Imobiliară Craiova

A. Partea I. Descrierea imobilului

TEREN Extravilan

Adresa: Jud. Dolj, T12,P5

Nr. Crt	Nr cadastral Nr. topografic	Suprafața* (mp)	Observații / Referințe
A1		5.320	Sector cadastral:23 Teren neimprejmuit;

B. Partea II. Proprietari și acte

Inscrieri privitoare la dreptul de proprietate și alte drepturi reale	Referințe
/	
Act Administrativ nr. TDP nr. 389-44327, din 01/08/1996 emis de CJSAPT DOLJ;	
B1	A1
Intabulare, drept de PROPRIETATE, dobandit prin Reconstituire, cota actuala 1/1, cota initiala 1/1 1) ODINĂ MARIN, Lipsa CNP.	

C. Partea III. SARCINI .

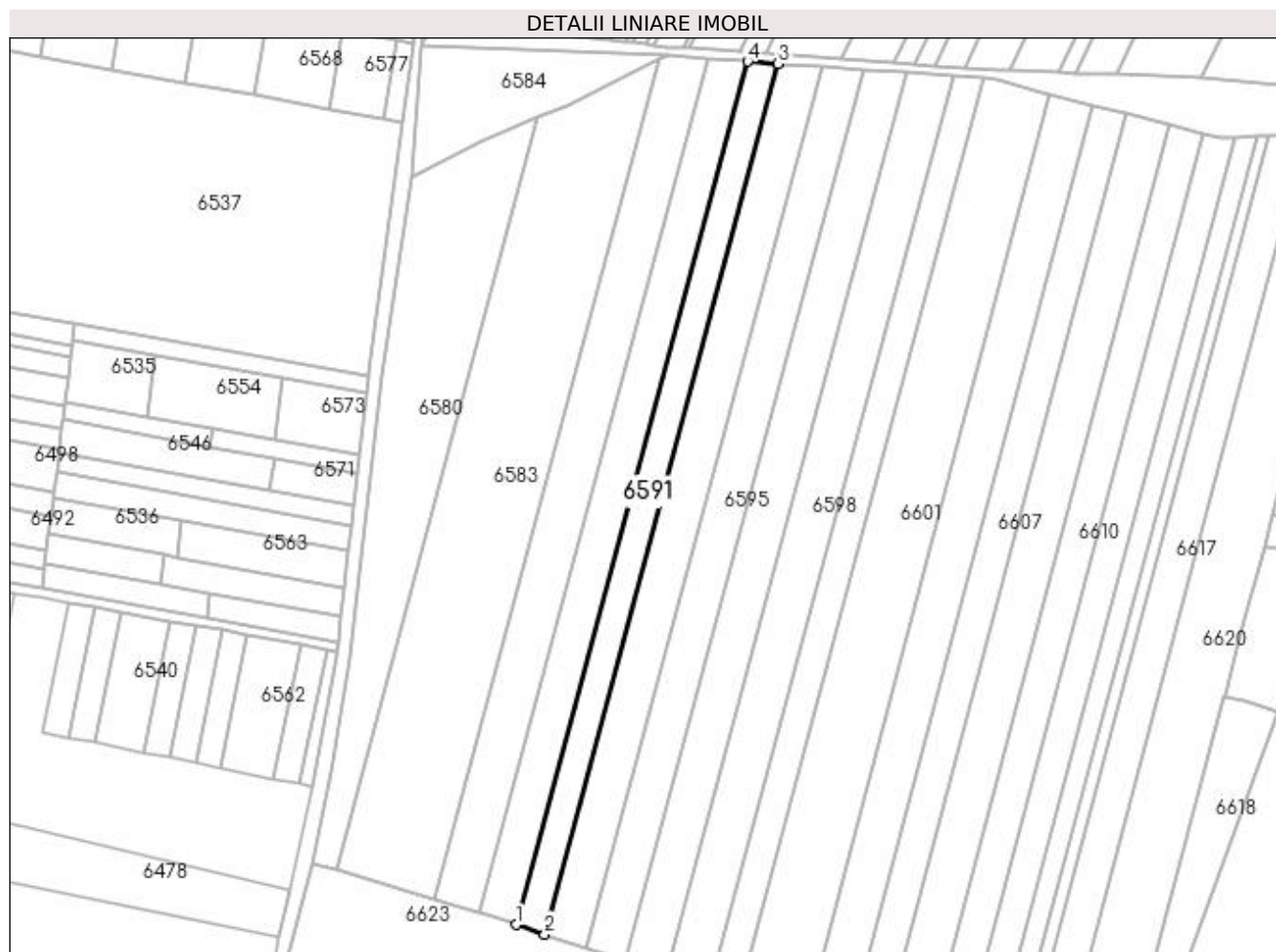
Inscrieri privind dezmembramintele dreptului de proprietate, drepturi reale de garanție și sarcini	Referințe
NU SUNT	

Anexa Nr. 1 La Partea I

Teren

Nr cadastral	Suprafața (mp)*	Observații / Referințe
	5.320	

* Suprafața este determinată în planul de proiecție Stereo 70.



Date referitoare la teren

Crt	Categorie folosință	Intra vilan	Suprafața (mp)	Tarla	Parcelă	Nr. topo	Observații / Referințe
1	arabil	NU	5.320	12	5	-	

Lungime Segmente

1) Valorile lungimilor segmentelor sunt obținute din proiecție în plan.

Punct început	X / Y	Punct sfârșit	X / Y	Lungime segment (** (m)
1	377.094,187 266.880,409	2	377.106,887 266.876,161	13.392
2	377.106,887 266.876,161	3	377.210,524 267.262,197	399.705
3	377.210,524 267.262,197	4	377.196,939 267.263,149	13.618
4	377.196,939 267.263,149	1	377.094,187 266.880,409	396.293

**** Lungimile segmentelor sunt determinate în planul de proiecție Stereo 70 și sunt rotunjite la 1 milimetru.**

***** Distanța dintre puncte este formată din segmente cumulate ce sunt mai mici decât valoarea 1 milimetru.**

**DATE DESPRE IMOBILUL NR. 6592**

Oficiul de Cadastru și Publicitate Imobiliară DOLJ
Biroul de Cadastru și Publicitate Imobiliară Craiova

A. Partea I. Descrierea imobilului

TEREN Extravilan

Adresa: Jud. Dolj, T12,P6

Nr. Crt	Nr cadastral Nr. topografic	Suprafața* (mp)	Observații / Referințe
A1		7.659	Sector cadastral:23 Teren neimprejmuit;

B. Partea II. Proprietari și acte

Inscrieri privitoare la dreptul de proprietate și alte drepturi reale	Referințe
/	
Act Administrativ nr. TDP nr. 383-44327, din 21/07/1996 emis de CJSAPT DOLJ;	
B1	A1
Intabulare, drept de PROPRIETATE, dobândit prin Reconstituire, cota actuala 1/1, cota initiala 1/1 1) BĂRĂSCU FLOREA, Lipsa CNP.	

C. Partea III. SARCINI .

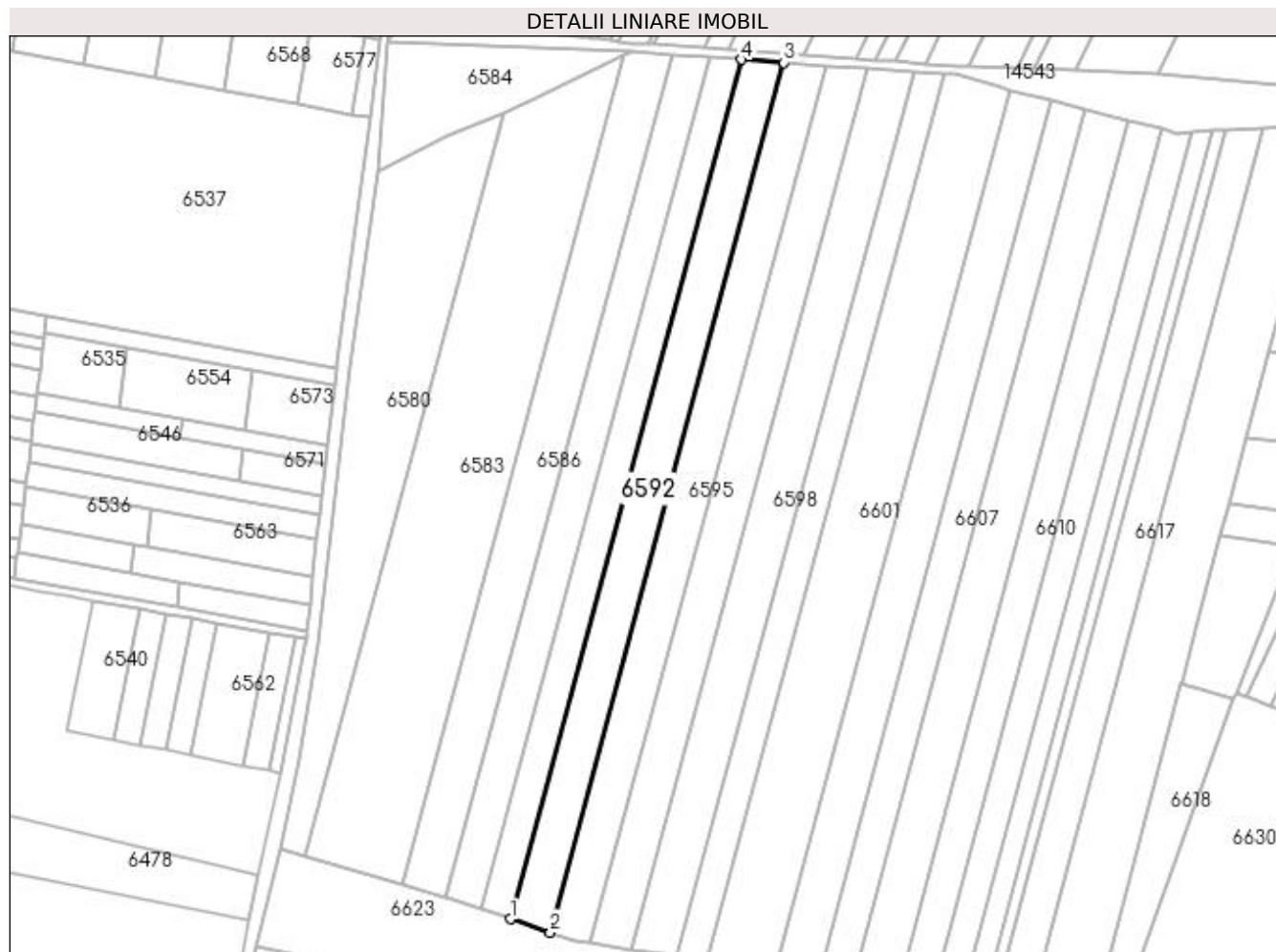
Inscrieri privind dezmembramintele dreptului de proprietate, drepturi reale de garanție și sarcini	Referințe
NU SUNT	

Anexa Nr. 1 La Partea I

Teren

Nr cadastral	Suprafața (mp)*	Observații / Referințe
	7.659	

* Suprafața este determinată în planul de proiecție Stereo 70.



Date referitoare la teren

Crt	Categorie folosință	Intra vilan	Suprafața (mp)	Tarla	Parcelă	Nr. topo	Observații / Referințe
1	arabil	NU	7.659	12	6	-	

Lungime Segmente

1) Valorile lungimilor segmentelor sunt obținute din proiecție în plan.

Punct început	X / Y	Punct sfârșit	X / Y	Lungime segment (** (m)
1	377.106,887 266.876,161	2	377.124,982 266.870,108	19.081
2	377.124,982 266.870,108	3	377.229,88 267.260,842	404.57
3	377.229,88 267.260,842	4	377.210,524 267.262,197	19.403
4	377.210,524 267.262,197	1	377.106,887 266.876,161	399.705

**** Lungimile segmentelor sunt determinate în planul de proiecție Stereo 70 și sunt rotunjite la 1 milimetru.**

***** Distanța dintre puncte este formată din segmente cumulate ce sunt mai mici decât valoarea 1 milimetru.**

**DATE DESPRE IMOBILUL NR. 6593**

Oficiul de Cadastru și Publicitate Imobiliară DOLJ
Biroul de Cadastru și Publicitate Imobiliară Craiova

A. Partea I. Descrierea imobilului

TEREN Extravilan

Adresa: Jud. Dolj, T34,P10

Nr. Crt	Nr cadastral Nr. topografic	Suprafața* (mp)	Observații / Referințe
A1		3.713	Sector cadastral:23 Teren neimprejmuit;

B. Partea II. Proprietari și acte

Inscrieri privitoare la dreptul de proprietate și alte drepturi reale	Referințe
/	
Act Administrativ nr. TDP nr. 1711-48185, din 14/01/2002 emis de CJSAPT DOLJ;	
B1	A1
Intabulare, drept de PROPRIETATE, dobandit prin Reconstituire, cota actuala 1/1, cota initiala 1/1 1) COJOCARU CONSTANTIN, Lipsa CNP.	

C. Partea III. SARCINI .

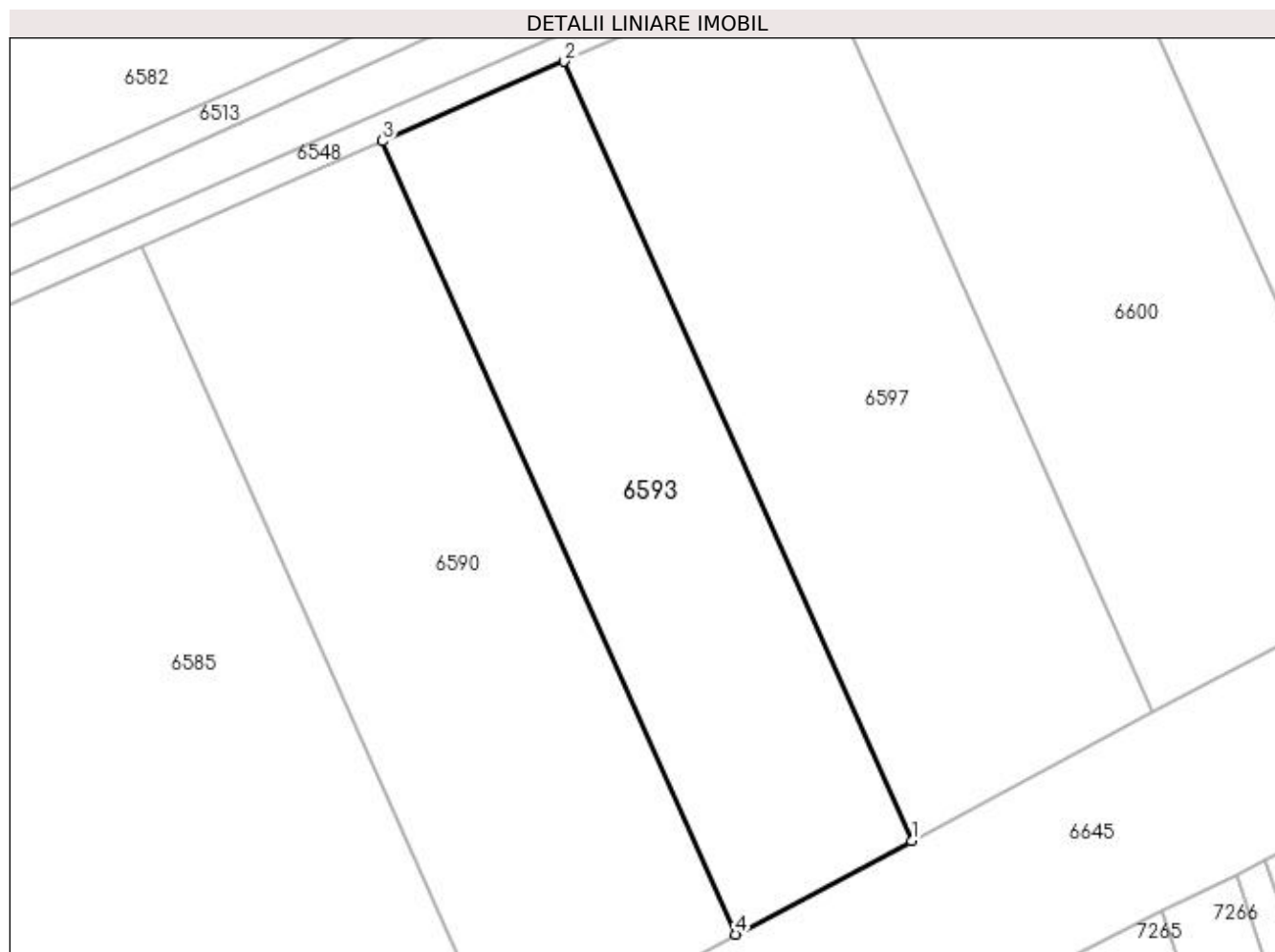
Inscrieri privind dezmembramintele dreptului de proprietate, drepturi reale de garanție și sarcini	Referințe
NU SUNT	

Anexa Nr. 1 La Partea I

Teren

Nr cadastral	Suprafața (mp)*	Observații / Referințe
	3.713	

* Suprafața este determinată în planul de proiecție Stereo 70.



Date referitoare la teren

Crt	Categorie folosință	Intra vilan	Suprafața (mp)	Tarla	Parcelă	Nr. topo	Observații / Referințe
1	arabil	NU	3.713	34	10	-	

Lungime Segmente

1) Valorile lungimilor segmentelor sunt obținute din proiecție în plan.

Punct început	X / Y	Punct sfârșit	X / Y	Lungime segment (** (m)
1	377.215,047 266.061,656	2	377.163,848 266.176,519	125.757
2	377.163,848 266.176,519	3	377.137,04 266.164,773	29.268
3	377.137,04 266.164,773	4	377.189,137 266.047,895	127.963
4	377.189,137 266.047,895	1	377.215,047 266.061,656	29.338

**** Lungimile segmentelor sunt determinate în planul de proiecție Stereo 70 și sunt rotunjite la 1 milimetru.**

***** Distanța dintre puncte este formată din segmente cumulate ce sunt mai mici decât valoarea 1 milimetru.**

**DATE DESPRE IMOBILUL NR. 6594**

Oficiul de Cadastru și Publicitate Imobiliară DOLJ
 Biroul de Cadastru și Publicitate Imobiliară Craiova

A. Partea I. Descrierea imobilului

TEREN Extravilan

Adresa: Jud. Dolj, T14,P215

Nr. Crt	Nr cadastral Nr. topografic	Suprafața* (mp)	Observații / Referințe
A1	30330	92.400	Sector cadastral:23 Teren neimprejmuit;

B. Partea II. Proprietari și acte

Inscrieri privitoare la dreptul de proprietate și alte drepturi reale		Referințe
109162 / 21/12/2012		
Act Normativ nr. ORDINUL PREFECTULUI NR.73, din 26/03/2004 emis de PREFECTURA JUDETULUI DOLJ (proces verbal nr 820/18.02.2004 Consiliul Local Bistret);		
B1	Intabulare, drept de PROPRIETATE, dobandit prin Reconstituire, cota actuala 1/1, cota initiala 1/1 1) COMUNA BISTRET, CIF:4553895, domeniul privat	A1

C. Partea III. SARCINI .

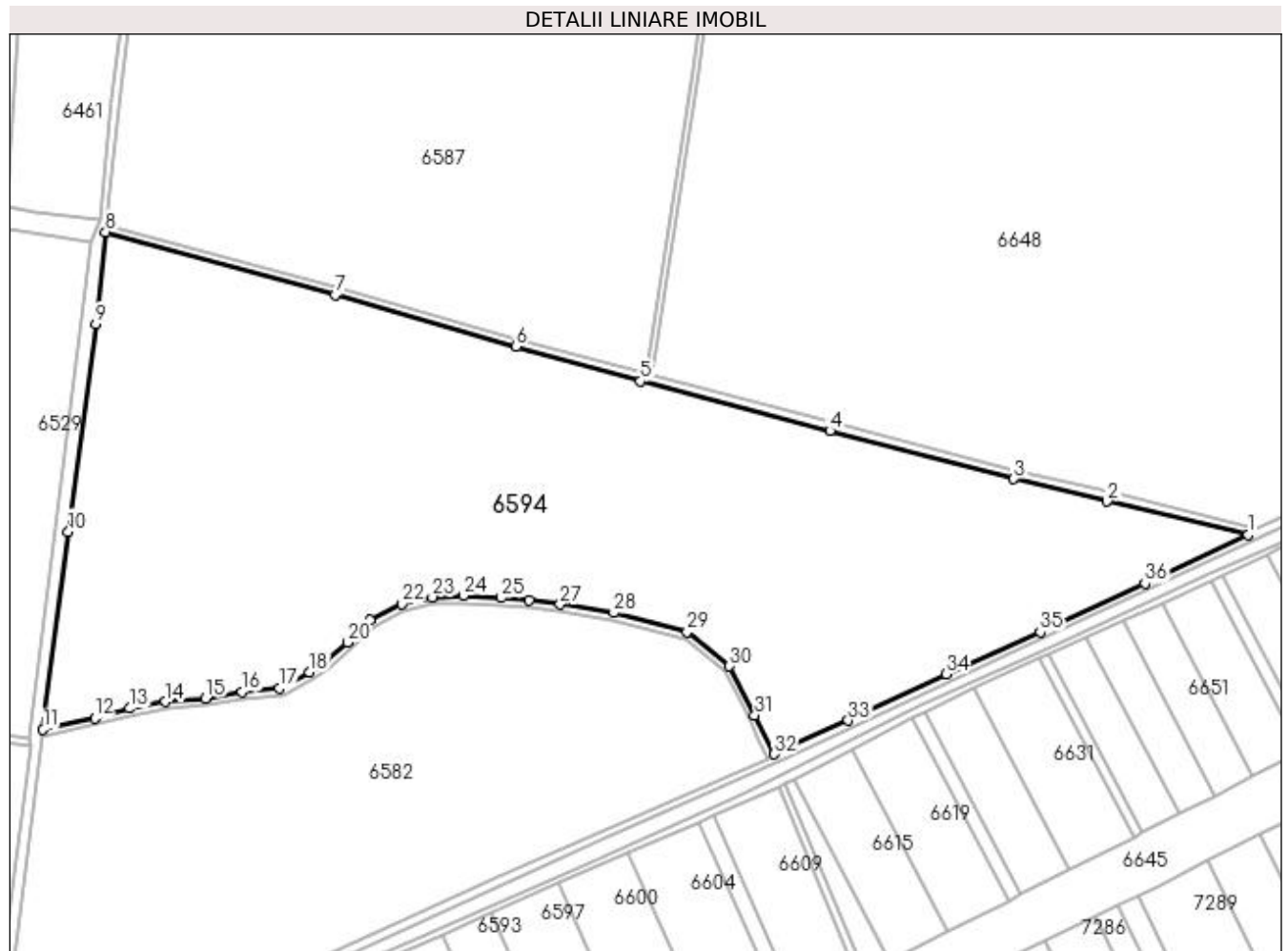
Inscrieri privind dezmembramintele dreptului de proprietate, drepturi reale de garanție și sarcini	Referințe
NU SUNT	

Anexa Nr. 1 La Partea I

Teren

Nr cadastral	Suprafața (mp)*	Observații / Referințe
30330	92.400	

* Suprafața este determinată în planul de proiecție Stereo 70.



Date referitoare la teren

Crt	Categorie folosință	Intra vilan	Suprafața (mp)	Tarla	Parcelă	Nr. topo	Observații / Referințe
1	pasune	NU	92.400	14	215	-	

Lungime Segmente

1) Valorile lungimilor segmentelor sunt obținute din proiecție în plan.

Punct început	X / Y	Punct sfârșit	X / Y	Lungime segment (** (m)
1	377.576,692 266.382,758	2	377.499,846 266.401,06	78.995
3	377.448,876 266.413,312	4	377.348,551 266.439,433	103.67
5	377.245,109 266.466,573	6	377.177,159 266.485,377	70.504
7	377.078,38 266.513,604	8	376.953,126 266.547,861	129.854
9	376.947,813 266.497,646	10	376.932,718 266.384,408	114.24

Punct început	X / Y	Punct sfârșit	X / Y	Lungime segment (** (m)
2	377.499,846 266.401,06	3	377.448,876 266.413,312	52.422
4	377.348,551 266.439,433	5	377.245,109 266.466,573	106.943
6	377.177,159 266.485,377	7	377.078,38 266.513,604	102.733
8	376.953,126 266.547,861	9	376.947,813 266.497,646	50.495
10	376.932,718 266.384,408	11	376.918,96 266.276,546	108.736

Punct început	X / Y	Punct sfârșit	X / Y	Lungime segment (** (m)
11	376.918,96 266.276,546	12	376.947,233 266.282,83	28.963
13	376.966,252 266.288,06	14	376.985,924 266.291,644	19.996
15	377.007,576 266.293,604	16	377.027,62 266.297,035	20.336
17	377.048,069 266.299,099	18	377.064,552 266.307,855	18.664
19	377.072,986 266.314,035	20	377.085,153 266.324,15	15.822
21	377.097,525 266.336,199	22	377.114,663 266.345,053	19.29
23	377.131,483 266.348,733	24	377.148,423 266.349,572	16.961
25	377.169,186 266.348,39	26	377.184,4 266.347,011	15.276
27	377.201,172 266.344,741	28	377.230,506 266.340,166	29.689
29	377.270,563 266.329,882	30	377.293,589 266.311,143	29.687
31	377.307,532 266.284,418	32	377.318,092 266.263,126	23.767
33	377.358,444 266.281,461	34	377.412,02 266.306,9	59.309
35	377.463,318 266.329,754	36	377.520,489 266.356,19	62.987

Punct început	X / Y	Punct sfârșit	X / Y	Lungime segment (** (m)
12	376.947,233 266.282,83	13	376.966,252 266.288,06	19.725
14	376.985,924 266.291,644	15	377.007,576 266.293,604	21.741
16	377.027,62 266.297,035	17	377.048,069 266.299,099	20.553
18	377.064,552 266.307,855	19	377.072,986 266.314,035	10.456
20	377.085,153 266.324,15	21	377.097,525 266.336,199	17.27
22	377.114,663 266.345,053	23	377.131,483 266.348,733	17.218
24	377.148,423 266.349,572	25	377.169,186 266.348,39	20.797
26	377.184,4 266.347,011	27	377.201,172 266.344,741	16.925
28	377.230,506 266.340,166	29	377.270,563 266.329,882	41.356
30	377.293,589 266.311,143	31	377.307,532 266.284,418	30.144
32	377.318,092 266.263,126	33	377.358,444 266.281,461	44.322
34	377.412,02 266.306,9	35	377.463,318 266.329,754	56.159
36	377.520,489 266.356,19	1	377.576,692 266.382,758	62.166

** Lungimile segmentelor sunt determinate în planul de proiecție Stereo 70 și sunt rotunjite la 1 milimetru.

*** Distanța dintre puncte este formată din segmente cumulate ce sunt mai mici decât valoarea 1 milimetru.

**DATE DESPRE IMOBILUL NR. 6595**

Oficiul de Cadastru și Publicitate Imobiliară DOLJ
Biroul de Cadastru și Publicitate Imobiliară Craiova

A. Partea I. Descrierea imobilului

TEREN Extravilan

Adresa: Jud. Dolj, T12,P7

Nr. Crt	Nr cadastral Nr. topografic	Suprafața* (mp)	Observații / Referințe
A1		7.566	Sector cadastral:23 Teren neimprejmuit;

B. Partea II. Proprietari și acte

Inscrieri privitoare la dreptul de proprietate și alte drepturi reale	Referințe
/	
Act Administrativ nr. TDP nr. 362-44327, din 17/07/1996 emis de CJSAPT DOLJ;	
B1	A1
Intabulare, drept de PROPRIETATE, dobândit prin Reconstituire, cota actuala 1/1, cota initiala 1/1 1) ODINĂ DUMITRU, Lipsa CNP.	

C. Partea III. SARCINI .

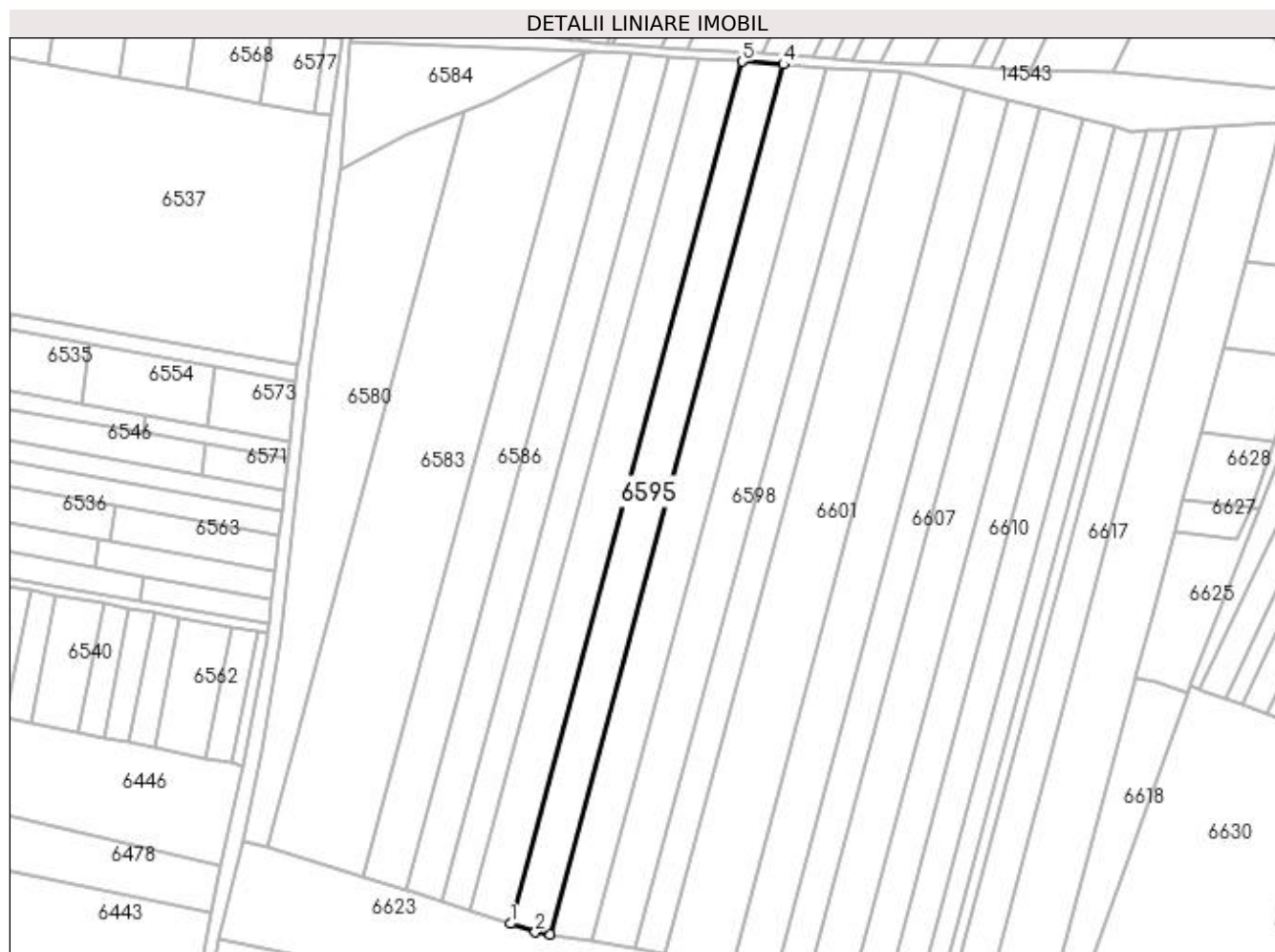
Inscrieri privind dezmembramintele dreptului de proprietate, drepturi reale de garanție și sarcini	Referințe
NU SUNT	

Anexa Nr. 1 La Partea I

Teren

Nr cadastral	Suprafața (mp)*	Observații / Referințe
	7.566	

* Suprafața este determinată în planul de proiecție Stereo 70.



Date referitoare la teren

Crt	Categorie folosință	Intra vilan	Suprafața (mp)	Tarla	Parcelă	Nr. topo	Observații / Referințe
1	arabil	NU	7.566	12	7	-	

Lungime Segmente

1) Valorile lungimilor segmentelor sunt obținute din proiecție în plan.

Punct început	X / Y	Punct sfârșit	X / Y	Lungime segment (** (m)
1	377.124,982 266.870,108	2	377.136,229 266.866,345	11.86
2	377.136,229 266.866,345	3	377.142,955 266.865,314	6.805
3	377.142,955 266.865,314	4	377.248,785 267.259,518	408.163
4	377.248,785 267.259,518	5	377.229,88 267.260,842	18.951
5	377.229,88 267.260,842	1	377.124,982 266.870,108	404.57

**** Lungimile segmentelor sunt determinate în planul de proiecție Stereo 70 și sunt rotunjite la 1 milimetru.**

***** Distanța dintre puncte este formată din segmente cumulate ce sunt mai mici decât valoarea 1 milimetru.**

**DATE DESPRE IMOBILUL NR. 6596**

Oficiul de Cadastru și Publicitate Imobiliară DOLJ
 Biroul de Cadastru și Publicitate Imobiliară Craiova

A. Partea I. Descrierea imobilului

TEREN Extravilan

Adresa: Jud. Dolj, T12,P8

Nr. Crt	Nr cadastral Nr. topografic	Suprafața* (mp)	Observații / Referințe
A1		7.644	Sector cadastral:23 Teren neimprejmuit;

B. Partea II. Proprietari și acte

Inscrieri privitoare la dreptul de proprietate și alte drepturi reale	Referințe
/	
Act Administrativ nr. TDP nr. 287-14988, din 13/06/1996 emis de CJSAPT DOLJ;	
B1	A1
Intabulare, drept de PROPRIETATE, dobandit prin Reconstituire, cota actuala 1/1, cota initiala 1/1 1) ODINA GHEORGHE, Lipsa CNP.	

C. Partea III. SARCINI .

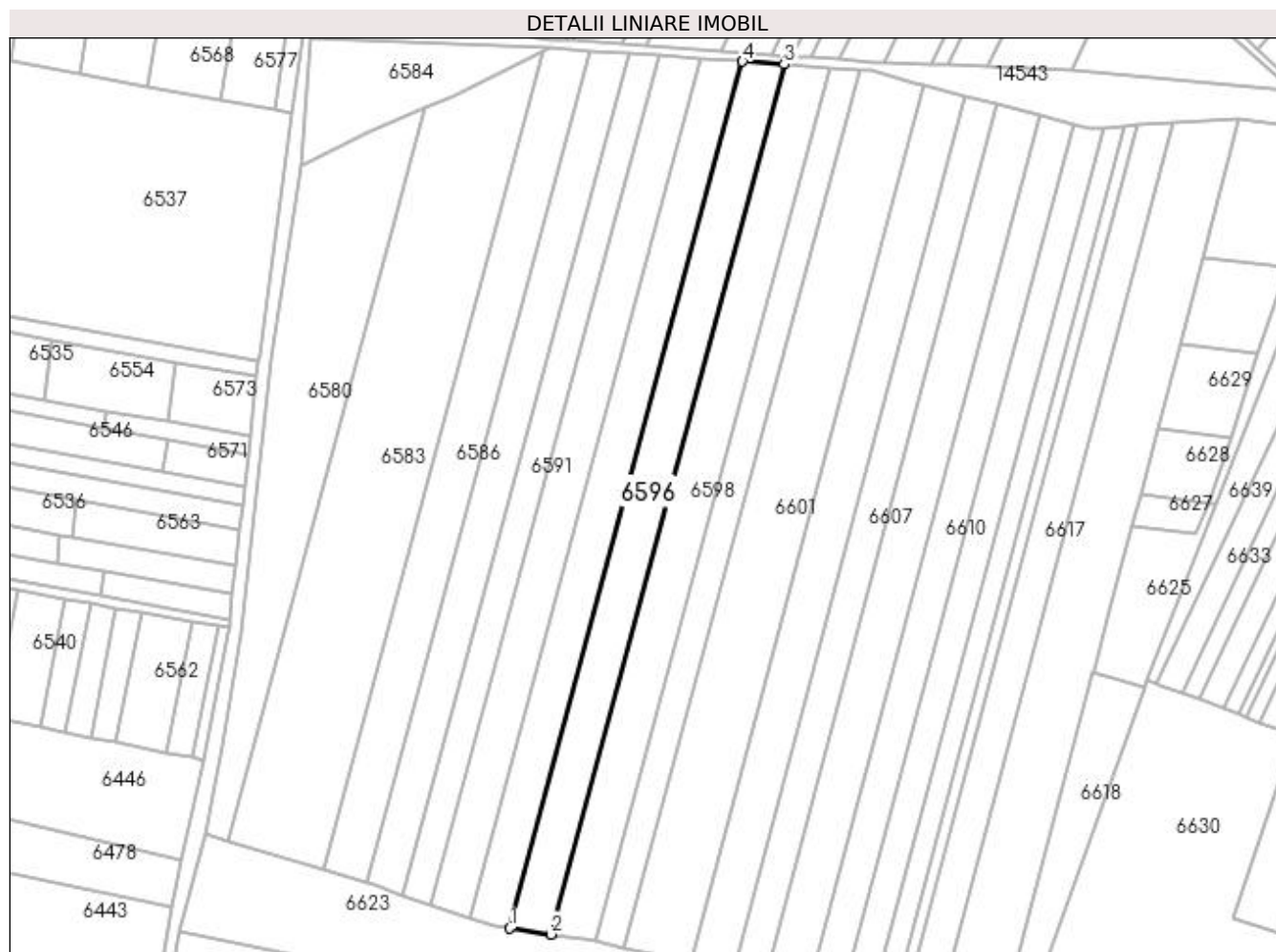
Inscrieri privind dezmembramintele dreptului de proprietate, drepturi reale de garanție și sarcini	Referințe
NU SUNT	

Anexa Nr. 1 La Partea I

Teren

Nr cadastral	Suprafața (mp)*	Observații / Referințe
	7.644	

* Suprafața este determinată în planul de proiecție Stereo 70.



Date referitoare la teren

Crt	Categorie folosință	Intra vilan	Suprafața (mp)	Tarla	Parcelă	Nr. topo	Observații / Referințe
1	arabil	NU	7.644	12	8	-	

Lungime Segmente

1) Valorile lungimilor segmentelor sunt obținute din proiecție în plan.

Punct început	X / Y	Punct sfârșit	X / Y	Lungime segment (** (m)
1	377.142,955 266.865,314	2	377.161,544 266.862,465	18.806
2	377.161,544 266.862,465	3	377.267,782 267.258,188	409.736
3	377.267,782 267.258,188	4	377.248,785 267.259,518	19.044
4	377.248,785 267.259,518	1	377.142,955 266.865,314	408.163

**** Lungimile segmentelor sunt determinate în planul de proiecție Stereo 70 și sunt rotunjite la 1 milimetru.**

***** Distanța dintre puncte este formată din segmente cumulate ce sunt mai mici decât valoarea 1 milimetru.**

**DATE DESPRE IMOBILUL NR. 6597**

Oficiul de Cadastru și Publicitate Imobiliară DOLJ
Biroul de Cadastru și Publicitate Imobiliară Craiova

A. Partea I. Descrierea imobilului

TEREN Extravilan

Adresa: Jud. Dolj, T34,P434

Nr. Crt	Nr cadastral Nr. topografic	Suprafața* (mp)	Observații / Referințe
A1		5.000	Sector cadastral:23 Teren neimprejmuit;

B. Partea II. Proprietari și acte

Inscrieri privitoare la dreptul de proprietate și alte drepturi reale	Referințe
/	
Act Administrativ nr. TDP nr. 2407, din 23/09/2003 emis de CJSAPT DOLJ;	
B1	A1
Intabulare, drept de PROPRIETATE, dobandit prin Constituire, cota actuala 1/1, cota initiala 1/1 1) MIREA SOFIA, Lipsa CNP.	

C. Partea III. SARCINI .

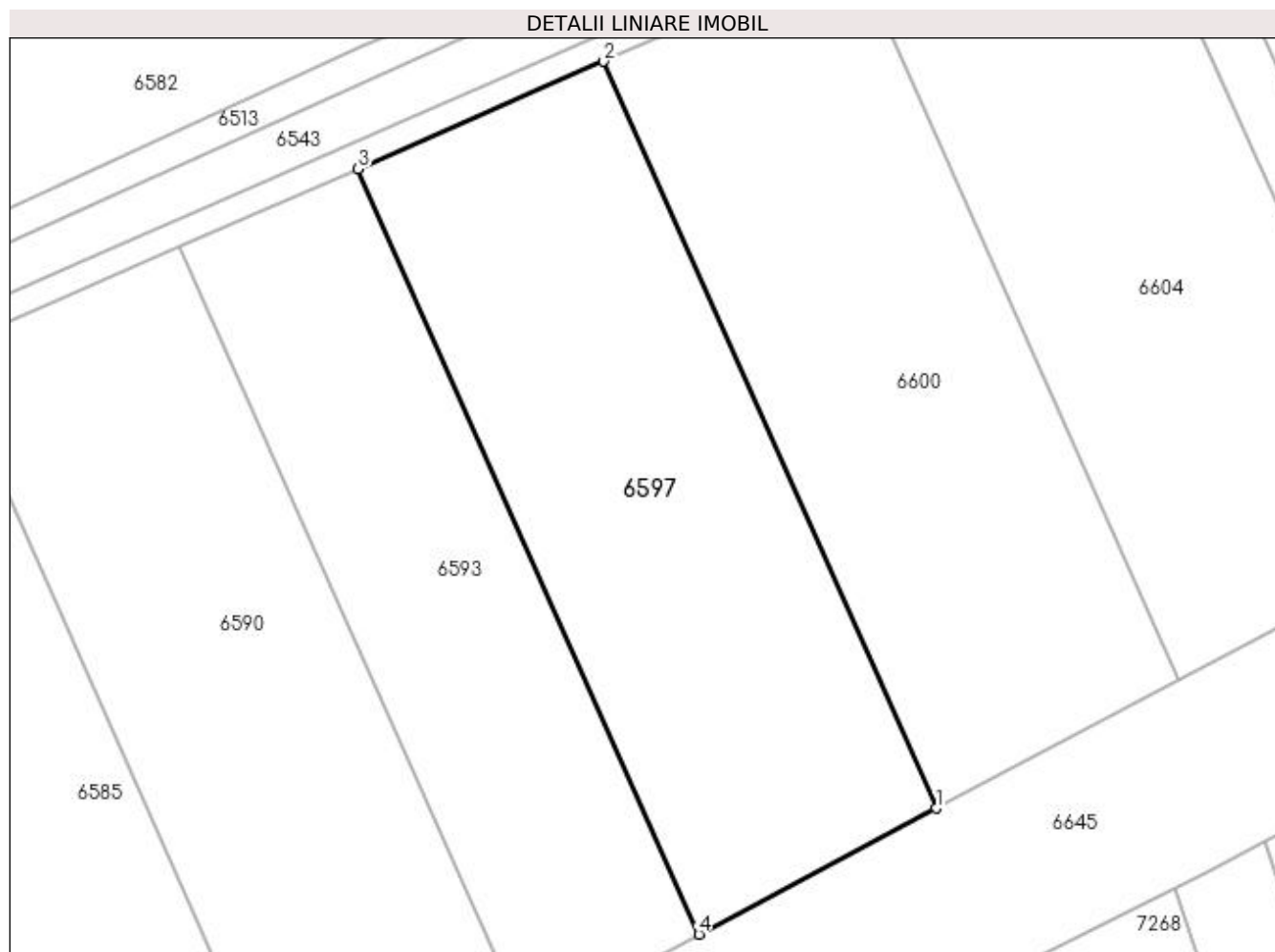
Inscrieri privind dezmembramintele dreptului de proprietate, drepturi reale de garanție și sarcini	Referințe
NU SUNT	

Anexa Nr. 1 La Partea I

Teren

Nr cadastral	Suprafața (mp)*	Observații / Referințe
	5.000	

* Suprafața este determinată în planul de proiecție Stereo 70.



Date referitoare la teren

Crt	Categorie folosință	Intravilan	Suprafața (mp)	Tarla	Parcelă	Nr. topo	Observații / Referințe
1	arabil	NU	5.000	34	434	-	

Lungime Segmente

1) Valorile lungimilor segmentelor sunt obținute din proiecție în plan.

Punct început	X / Y	Punct sfârșit	X / Y	Lungime segment (** (m)
1	377.250,675 266.080,577	2	377.200,711 266.192,67	122.724
2	377.200,711 266.192,67	3	377.163,848 266.176,519	40.246
3	377.163,848 266.176,519	4	377.215,047 266.061,656	125.757
4	377.215,047 266.061,656	1	377.250,675 266.080,577	40.341

**** Lungimile segmentelor sunt determinate în planul de proiecție Stereo 70 și sunt rotunjite la 1 milimetru.**

***** Distanța dintre puncte este formată din segmente cumulate ce sunt mai mici decât valoarea 1 milimetru.**

**DATE DESPRE IMOBILUL NR. 6598**

Oficiul de Cadastru și Publicitate Imobiliară DOLJ
Biroul de Cadastru și Publicitate Imobiliară Craiova

A. Partea I. Descrierea imobilului

TEREN Extravilan

Adresa: Jud. Dolj, T12,P9

Nr. Crt	Nr cadastral Nr. topografic	Suprafața* (mp)	Observații / Referințe
A1		8.337	Sector cadastral:23 Teren neimprejmuit;

B. Partea II. Proprietari și acte

Inscrieri privitoare la dreptul de proprietate și alte drepturi reale	Referințe
/	
Act Administrativ nr. TDP nr. 486-45331, din 10/10/1996 emis de CJSAPT DOLJ;	
B1	A1
Intabulare, drept de PROPRIETATE, dobândit prin Reconstituire, cota actuala 1/1, cota initiala 1/1 1) BĂRĂSCU GHEORGHE, Lipsa CNP.	

C. Partea III. SARCINI .

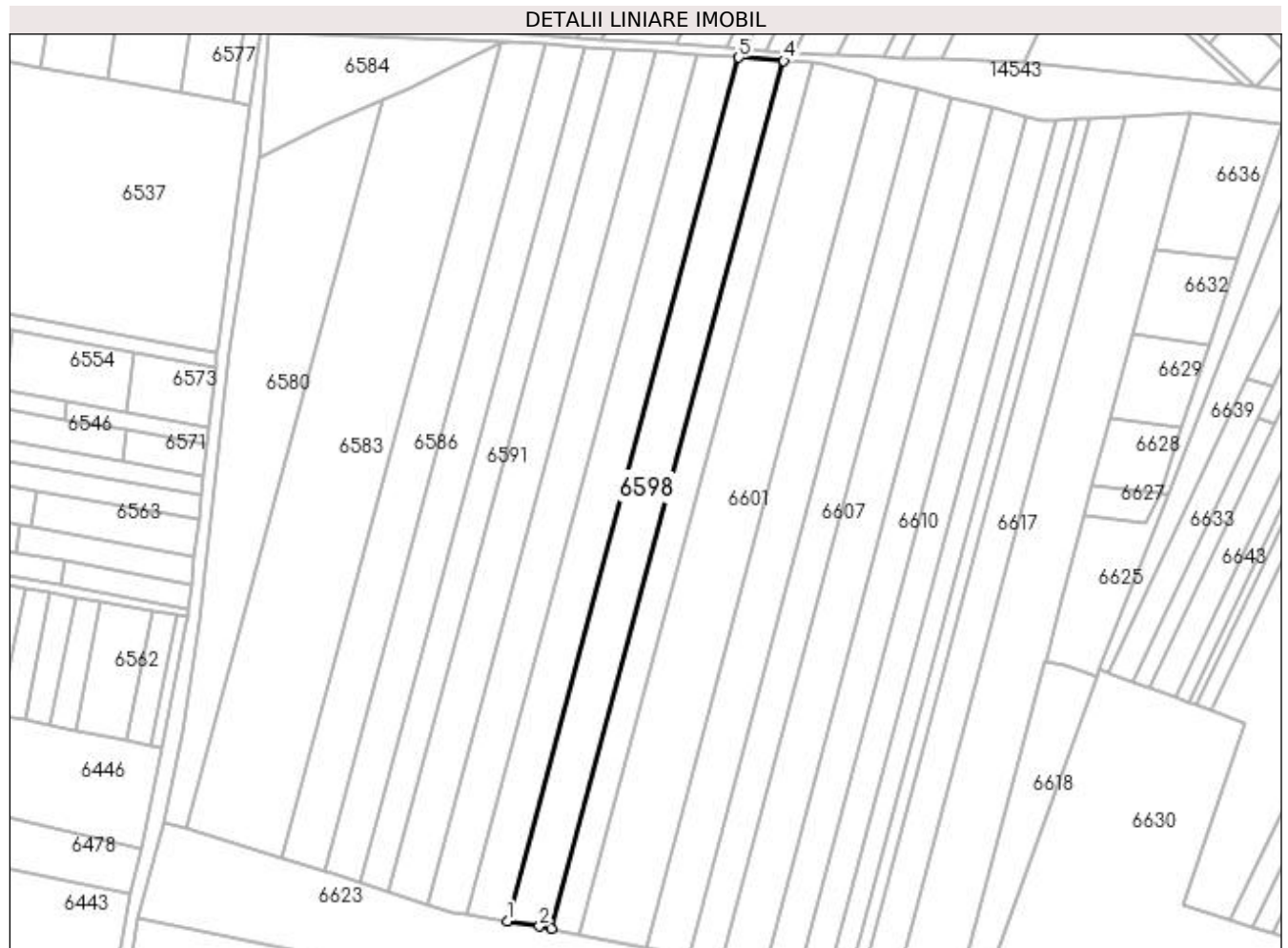
Inscrieri privind dezmembramintele dreptului de proprietate, drepturi reale de garanție și sarcini	Referințe
NU SUNT	

Anexa Nr. 1 La Partea I

Teren

Nr cadastral	Suprafața (mp)*	Observații / Referințe
	8.337	

* Suprafața este determinată în planul de proiecție Stereo 70.



Date referitoare la teren

Crt	Categorie folosință	Intra vilan	Suprafața (mp)	Tarla	Parcelă	Nr. topo	Observații / Referințe
1	arabil	NU	8.337	12	9	-	

Lungime Segmente

1) Valorile lungimilor segmentelor sunt obținute din proiecție în plan.

Punct început	X / Y	Punct sfârșit	X / Y	Lungime segment (** (m)
1	377.161,544 266.862,465	2	377.176,416 266.860,185	15.046
2	377.176,416 266.860,185	3	377.181,669 266.859,123	5.359
3	377.181,669 266.859,123	4	377.288,416 267.256,743	411.7
4	377.288,416 267.256,743	5	377.267,782 267.258,188	20.685
5	377.267,782 267.258,188	1	377.161,544 266.862,465	409.736

**** Lungimile segmentelor sunt determinate în planul de proiecție Stereo 70 și sunt rotunjite la 1 milimetru.**

***** Distanța dintre puncte este formată din segmente cumulate ce sunt mai mici decât valoarea 1 milimetru.**

**DATE DESPRE IMOBILUL NR. 6599**

Oficiul de Cadastru și Publicitate Imobiliară DOLJ
Biroul de Cadastru și Publicitate Imobiliară Craiova

A. Partea I. Descrierea imobilului

TEREN Extravilan

Adresa: Jud. Dolj, T12,P10

Nr. Crt	Nr cadastral Nr. topografic	Suprafața* (mp)	Observații / Referințe
A1		5.534	Sector cadastral:23 Teren neimprejmuit;

B. Partea II. Proprietari și acte

Inscrieri privitoare la dreptul de proprietate și alte drepturi reale	Referințe
/	
Act Administrativ nr. TDP nr. 173-42747, din 20/02/1995 emis de CJSAPT DOLJ;	
B1	A1
Intabulare, drept de PROPRIETATE, dobandit prin Reconstituire, cota actuala 1/1, cota initiala 1/1 1) JOSCEANU ȘTEFAN, Lipsa CNP.	

C. Partea III. SARCINI .

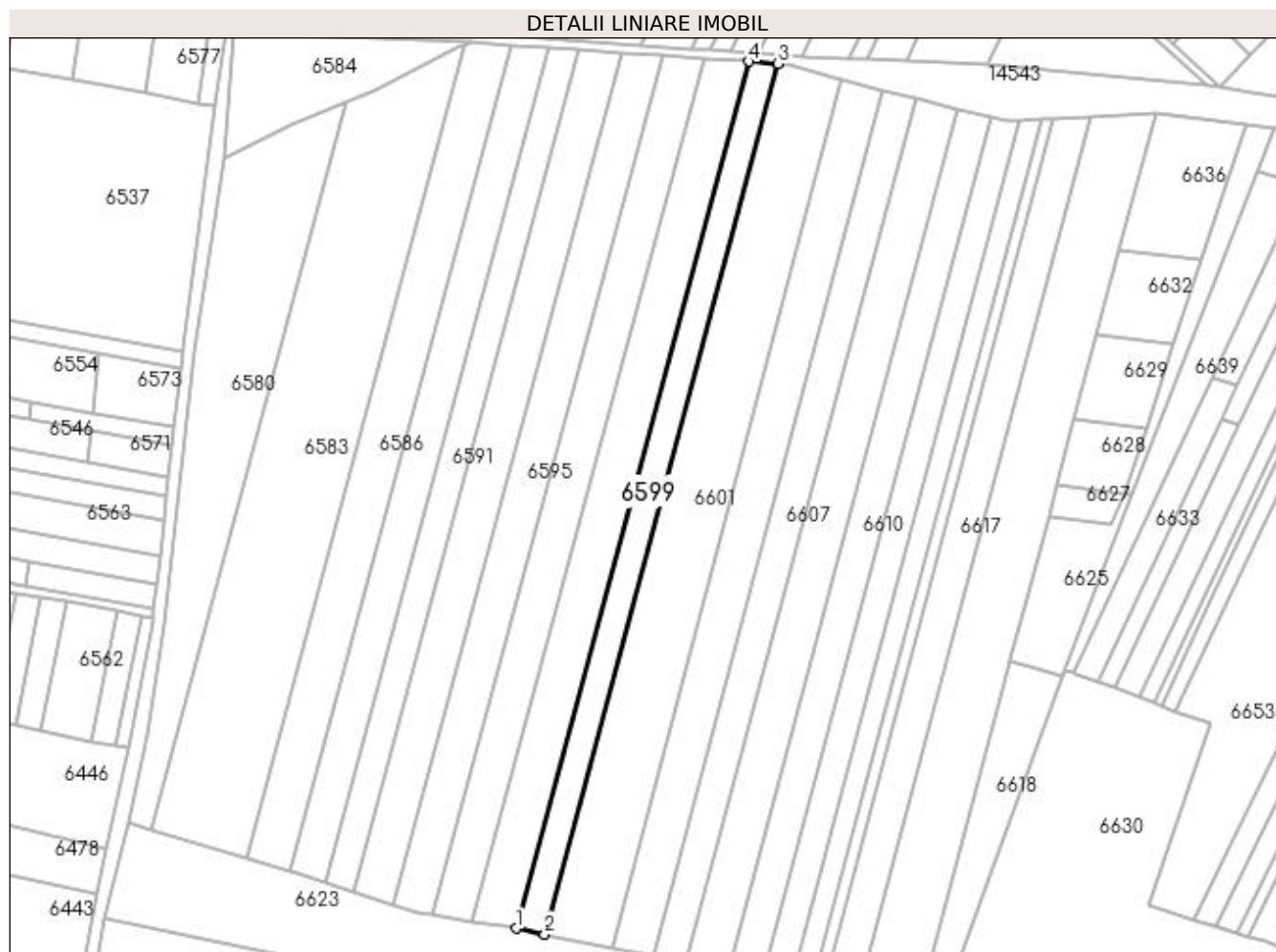
Inscrieri privind dezmembramintele dreptului de proprietate, drepturi reale de garanție și sarcini	Referințe
NU SUNT	

Anexa Nr. 1 La Partea I

Teren

Nr cadastral	Suprafața (mp)*	Observații / Referințe
	5.534	

* Suprafața este determinată în planul de proiecție Stereo 70.



Date referitoare la teren

Crt	Categorie folosință	Intra vilan	Suprafața (mp)	Tarla	Parcelă	Nr. topo	Observații / Referințe
1	arabil	NU	5.534	12	10	-	

Lungime Segmente

1) Valorile lungimilor segmentelor sunt obținute din proiecție în plan.

Punct început	X / Y	Punct sfârșit	X / Y	Lungime segment (** (m)
1	377.181,669 266.859,123	2	377.194,842 266.856,459	13.44
2	377.194,842 266.856,459	3	377.302,048 267.255,788	413.469
3	377.302,048 267.255,788	4	377.288,416 267.256,743	13.665
4	377.288,416 267.256,743	1	377.181,669 266.859,123	411.7

**** Lungimile segmentelor sunt determinate în planul de proiecție Stereo 70 și sunt rotunjite la 1 milimetru.**

***** Distanța dintre puncte este formată din segmente cumulate ce sunt mai mici decât valoarea 1 milimetru.**

**DATE DESPRE IMOBILUL NR. 6600**

Oficiul de Cadastru și Publicitate Imobiliară DOLJ
Biroul de Cadastru și Publicitate Imobiliară Craiova

A. Partea I. Descrierea imobilului

TEREN Extravilan

Adresa: Jud. Dolj, T34,P7

Nr. Crt	Nr cadastral Nr. topografic	Suprafața* (mp)	Observații / Referințe
A1		5.000	Sector cadastral:23 Teren neimprejmuit;

B. Partea II. Proprietari și acte

Inscrieri privitoare la dreptul de proprietate și alte drepturi reale	Referințe
/	
Act Administrativ nr. TDP nr. 2416, din 10/09/2003 emis de CJSAPT DOLJ;	
B1	A1
Intabulare, drept de PROPRIETATE, dobandit prin Constituire, cota actuala 1/1, cota initiala 1/1 1) STÎRCU ANA, Lipsa CNP.	

C. Partea III. SARCINI .

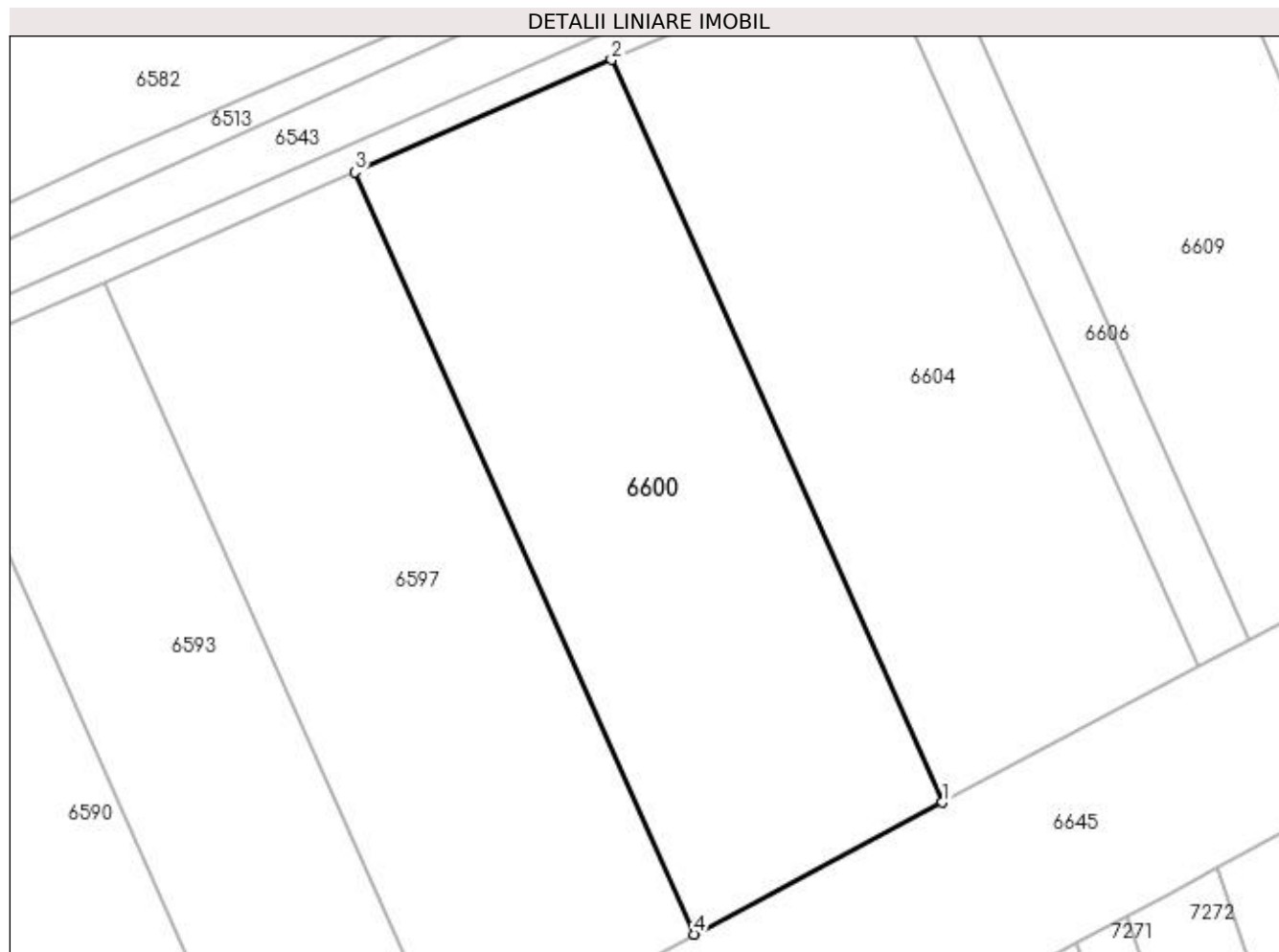
Inscrieri privind dezmembramintele dreptului de proprietate, drepturi reale de garanție și sarcini	Referințe
NU SUNT	

Anexa Nr. 1 La Partea I

Teren

Nr cadastral	Suprafața (mp)*	Observații / Referințe
	5.000	

* Suprafața este determinată în planul de proiecție Stereo 70.



Date referitoare la teren

Crt	Categorie folosință	Intra vilan	Suprafața (mp)	Tarla	Parcelă	Nr. topo	Observații / Referințe
1	arabil	NU	5.000	34	7	-	

Lungime Segmente

1) Valorile lungimilor segmentelor sunt obținute din proiecție în plan.

Punct început	X / Y	Punct sfârșit	X / Y	Lungime segment (** (m)
1	377.287,205 266.099,978	2	377.238,507 266.209,23	119.614
2	377.238,507 266.209,23	3	377.200,711 266.192,67	41.265
3	377.200,711 266.192,67	4	377.250,675 266.080,577	122.724
4	377.250,675 266.080,577	1	377.287,205 266.099,978	41.362

**** Lungimile segmentelor sunt determinate în planul de proiecție Stereo 70 și sunt rotunjite la 1 milimetru.**

***** Distanța dintre puncte este formată din segmente cumulate ce sunt mai mici decât valoarea 1 milimetru.**

**DATE DESPRE IMOBILUL NR. 6601**

Oficiul de Cadastru și Publicitate Imobiliară DOLJ
Biroul de Cadastru și Publicitate Imobiliară Craiova

A. Partea I. Descrierea imobilului

TEREN Extravilan

Adresa: Jud. Dolj, T12,P11

Nr. Crt	Nr cadastral Nr. topografic	Suprafața* (mp)	Observații / Referințe
A1		12.667	Sector cadastral:23 Teren neimprejmuit;

B. Partea II. Proprietari și acte

Inscrieri privitoare la dreptul de proprietate și alte drepturi reale		Referințe
/		
Act Administrativ nr. TDP nr. 426-45331, din 08/10/1996 emis de CJSAPT DOLJ;		
B1	Intabulare, drept de PROPRIETATE, dobândit prin Reconstituire, cota actuala 1/1, cota initiala 1/1 1) COJOCARU DUMITRU, Lipsa CNP.	A1

C. Partea III. SARCINI .

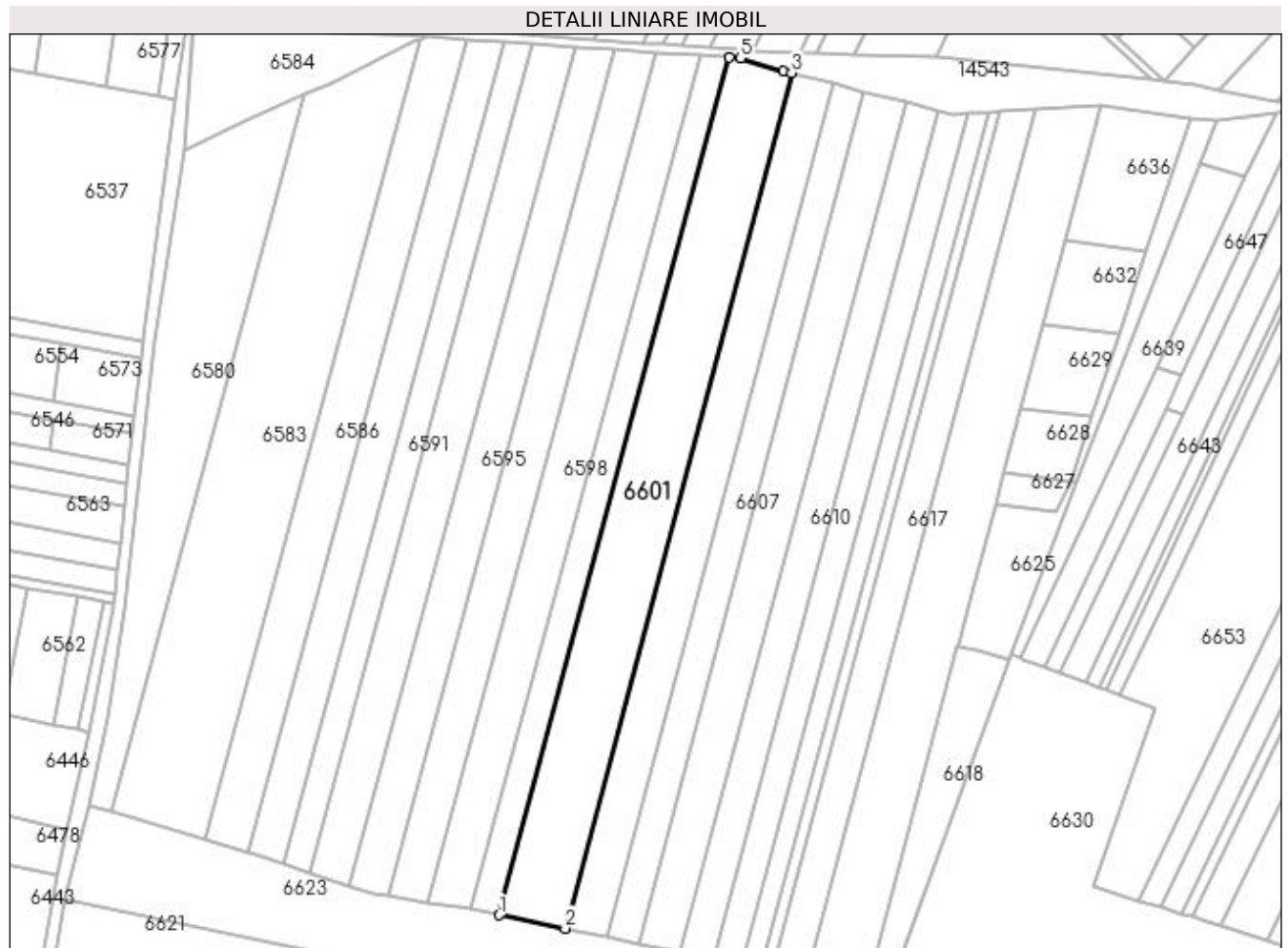
Inscrieri privind dezmembramintele dreptului de proprietate, drepturi reale de garanție și sarcini	Referințe
NU SUNT	

Anexa Nr. 1 La Partea I

Teren

Nr cadastral	Suprafața (mp)*	Observații / Referințe
	12.667	

* Suprafața este determinată în planul de proiecție Stereo 70.



Date referitoare la teren

Crt	Categorie folosință	Intravilan	Suprafața (mp)	Tarla	Parcelă	Nr. topo	Observații / Referințe
1	arabil	NU	12.667	12	11	-	

Lungime Segmente

1) Valorile lungimilor segmentelor sunt obținute din proiecție în plan.

Punct început	X / Y	Punct sfârșit	X / Y	Lungime segment (** (m)
1	377.194,842 266.856,459	2	377.225,636 266.850,232	31.417
2	377.225,636 266.850,232	3	377.331,13 267.248,576	412.076
3	377.331,13 267.248,576	4	377.327,271 267.249,563	3.983
4	377.327,271 267.249,563	5	377.307,212 267.255,426	20.898
5	377.307,212 267.255,426	6	377.302,048 267.255,788	5.177

Punct început	X / Y	Punct sfârșit	X / Y	Lungime segment (** (m)
6	377.302,048 267.255,788	1	377.194,842 266.856,459	413.469

** Lungimile segmentelor sunt determinate în planul de proiecție Stereo 70 și sunt rotunjite la 1 milimetru.

*** Distanța dintre puncte este formată din segmente cumulate ce sunt mai mici decât valoarea 1 milimetru.

**DATE DESPRE IMOBILUL NR. 6602**

Oficiul de Cadastru și Publicitate Imobiliară DOLJ
Biroul de Cadastru și Publicitate Imobiliară Craiova

A. Partea I. Descrierea imobilului

TEREN Extravilan

Adresa: Jud. Dolj, T14,P491

Nr. Crt	Nr cadastral Nr. topografic	Suprafața* (mp)	Observații / Referințe
A1		778	Sector cadastral:23 Teren neimprejmuit;

B. Partea II. Proprietari și acte

Inscrieri privitoare la dreptul de proprietate și alte drepturi reale		Referințe
/		
Act Normativ nr. 7, din 13/03/1996 emis de PARLAMENTUL ROMÂNIEI;		
B1	Inscrierea provizorie, drept de PROPRIETATE, dobandit prin Lege, cota actuala 1/1, cota initiala 1/1 1) NEIDENTIFICAT NEIDENTIFICAT, neidentificat	A1

C. Partea III. SARCINI .

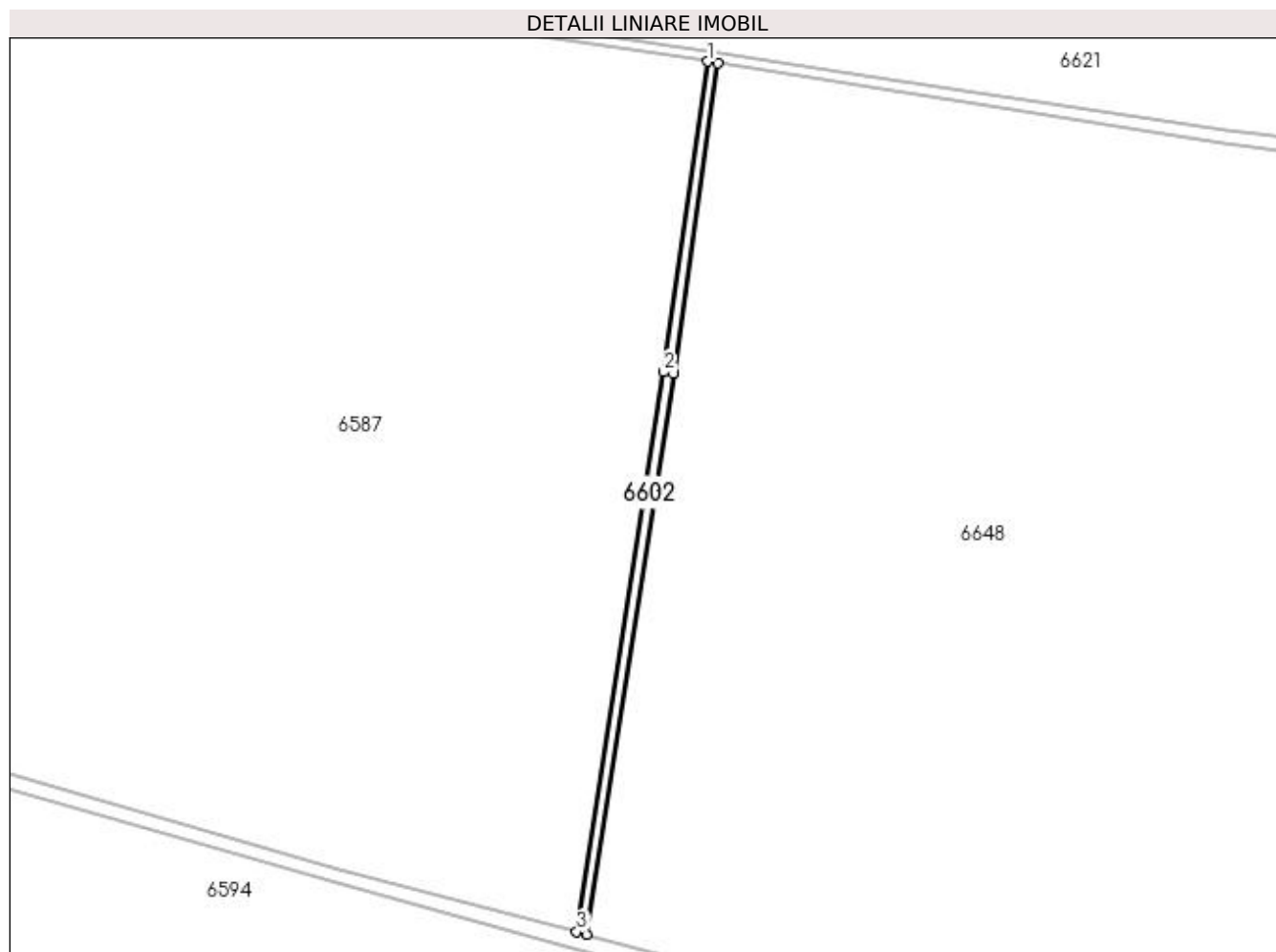
Inscrieri privind dezmembramintele dreptului de proprietate, drepturi reale de garanție și sarcini	Referințe
NU SUNT	

Anexa Nr. 1 La Partea I

Teren

Nr cadastral	Suprafața (mp)*	Observații / Referințe
	778	

* Suprafața este determinată în planul de proiecție Stereo 70.



Date referitoare la teren

Crt	Categorie folosință	Intravilan	Suprafața (mp)	Tarla	Parcelă	Nr. topo	Observații / Referințe
1	ape curgătoare	NU	778	14	491	-	

Lungime Segmente

1) Valorile lungimilor segmentelor sunt obținute din proiecție în plan.

Punct început	X / Y	Punct sfârșit	X / Y	Lungime segment (** (m)
1	377.286,722 266.727,646	2	377.273,741 266.636,079	92.483
2	377.273,741 266.636,079	3	377.248,184 266.470,952	167.093
3	377.248,184 266.470,952	4	377.251,084 266.470,182	3.0
4	377.251,084 266.470,182	5	377.276,709 266.635,638	167.429
5	377.276,709 266.635,638	6	377.289,69 266.727,206	92.484

Punct început	X / Y	Punct sfârșit	X / Y	Lungime segment (** (m)
6	377.289,69 266.727,206	1	377.286,722 266.727,646	3.0

** Lungimile segmentelor sunt determinate în planul de proiecție Stereo 70 și sunt rotunjite la 1 milimetru.

*** Distanța dintre puncte este formată din segmente cumulate ce sunt mai mici decât valoarea 1 milimetru.

**DATE DESPRE IMOBILUL NR. 6603**

Oficiul de Cadastru și Publicitate Imobiliară DOLJ
Biroul de Cadastru și Publicitate Imobiliară Craiova

A. Partea I. Descrierea imobilului

TEREN Extravilan

Adresa: Jud. Dolj, T14,P417

Nr. Crt	Nr cadastral Nr. topografic	Suprafața* (mp)	Observații / Referințe
A1		3.036	Sector cadastral:23 Teren neimprejmuit;

B. Partea II. Proprietari și acte

Inscrieri privitoare la dreptul de proprietate și alte drepturi reale		Referințe
/		
Act Normativ nr. 7, din 13/03/1996 emis de PARLAMENTUL ROMÂNIEI;		
B1	Inscrierea provizorie, drept de PROPRIETATE, dobandit prin Lege, cota actuala 1/1, cota initiala 1/1 1) NEIDENTIFICAT NEIDENTIFICAT, neidentificat	A1

C. Partea III. SARCINI .

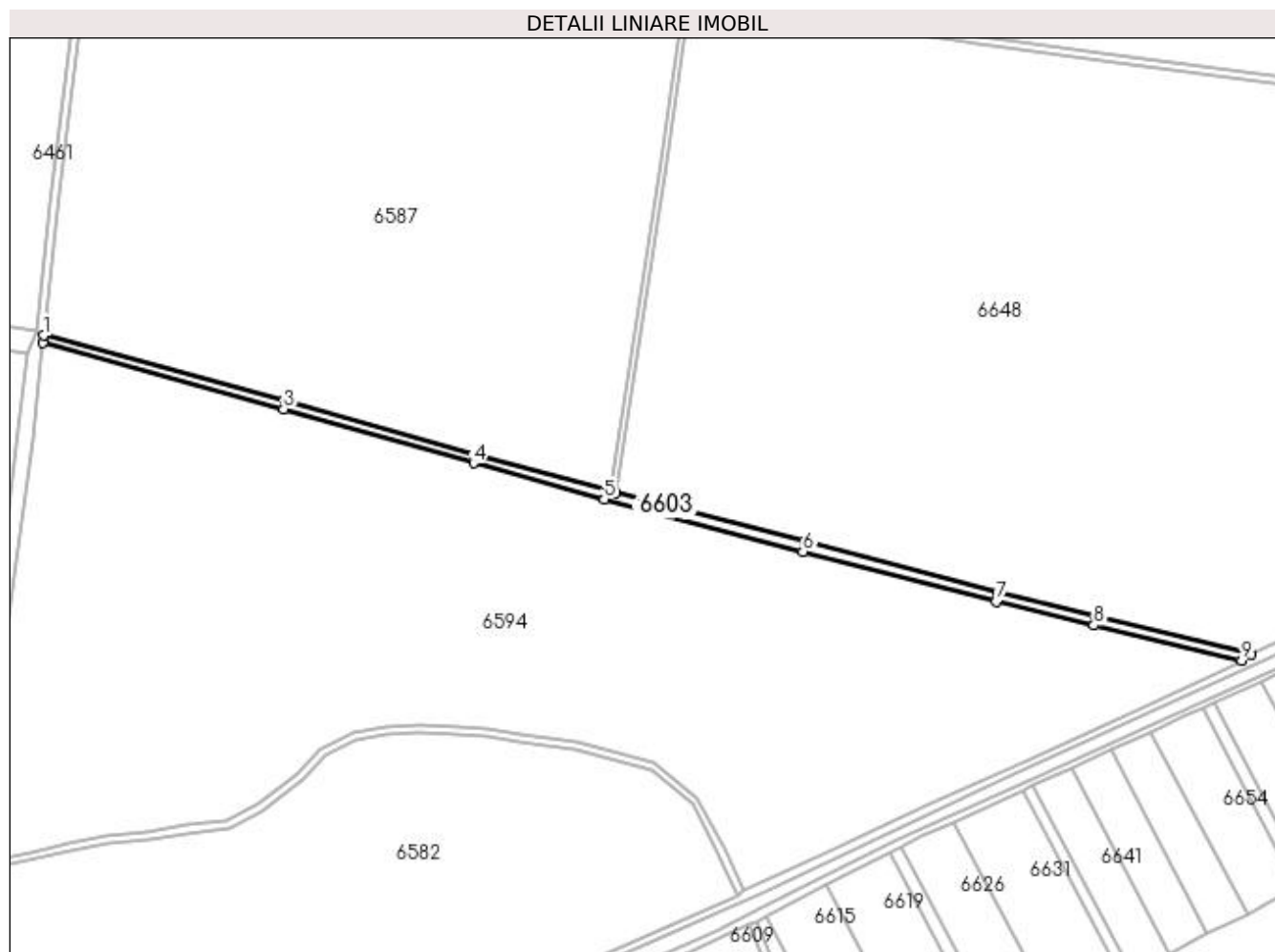
Inscrieri privind dezmembramintele dreptului de proprietate, drepturi reale de garanție și sarcini	Referințe
NU SUNT	

Anexa Nr. 1 La Partea I

Teren

Nr cadastral	Suprafața (mp)*	Observații / Referințe
	3.036	

* Suprafața este determinată în planul de proiecție Stereo 70.



Date referitoare la teren

Crt	Categorie folosință	Intra vilan	Suprafața (mp)	Tarla	Parcelă	Nr. topo	Observații / Referințe
1	ape curgătoare	NU	3.036	14	417	-	

Lungime Segmente

1) Valorile lungimilor segmentelor sunt obținute din proiecție în plan.

Punct început	X / Y	Punct sfârșit	X / Y	Lungime segment (** (m)
1	376.953,395 266.551,852	2	376.953,126 266.547,861	4.0
2	376.953,126 266.547,861	3	377.078,38 266.513,604	129.854
3	377.078,38 266.513,604	4	377.177,159 266.485,377	102.733
4	377.177,159 266.485,377	5	377.245,109 266.466,573	70.504
5	377.245,109 266.466,573	6	377.348,551 266.439,433	106.943

Punct început	X / Y	Punct sfârşit	X / Y	Lungime segment (** (m)
6	377.348,551 266.439,433	7	377.448,876 266.413,312	103.67
7	377.448,876 266.413,312	8	377.499,846 266.401,06	52.422
8	377.499,846 266.401,06	9	377.576,692 266.382,758	78.995
9	377.576,692 266.382,758	10	377.581,666 266.385,853	5.858
10	377.581,666 266.385,853	11	377.500,765 266.406,224	83.426
11	377.500,765 266.406,224	12	377.449,804 266.418,235	52.357
12	377.449,804 266.418,235	13	377.349,587 266.444,435	103.585
13	377.349,587 266.444,435	14	377.251,084 266.470,182	101.812
14	377.251,084 266.470,182	15	377.248,184 266.470,952	3.0
15	377.248,184 266.470,952	16	377.178,121 266.489,471	72.469
16	377.178,121 266.489,471	17	377.079,076 266.518,096	103.099
17	377.079,076 266.518,096	1	376.953,395 266.551,852	130.135

** Lungimile segmentelor sunt determinate în planul de proiecție Stereo 70 și sunt rotunjite la 1 milimetru.

*** Distanța dintre puncte este formată din segmente cumulate ce sunt mai mici decât valoarea 1 milimetru.

**DATE DESPRE IMOBILUL NR. 6604**

Oficiul de Cadastru și Publicitate Imobiliară DOLJ
Biroul de Cadastru și Publicitate Imobiliară Craiova

A. Partea I. Descrierea imobilului

TEREN Extravilan

Adresa: Jud. Dolj, T34,P6

Nr. Crt	Nr cadastral Nr. topografic	Suprafața* (mp)	Observații / Referințe
A1		5.000	Sector cadastral:23 Teren neimprejmuit;

B. Partea II. Proprietari și acte

Inscrieri privitoare la dreptul de proprietate și alte drepturi reale	Referințe
/	
Act Administrativ nr. TDP nr. 2408, din 24/09/2003 emis de CJS DAPT DOLJ;	
B1	A1
Intabulare, drept de PROPRIETATE, dobandit prin Constituire, cota actuala 1/1, cota initiala 1/1 1) MIRCEA MITICĂ, Lipsa CNP.	

C. Partea III. SARCINI .

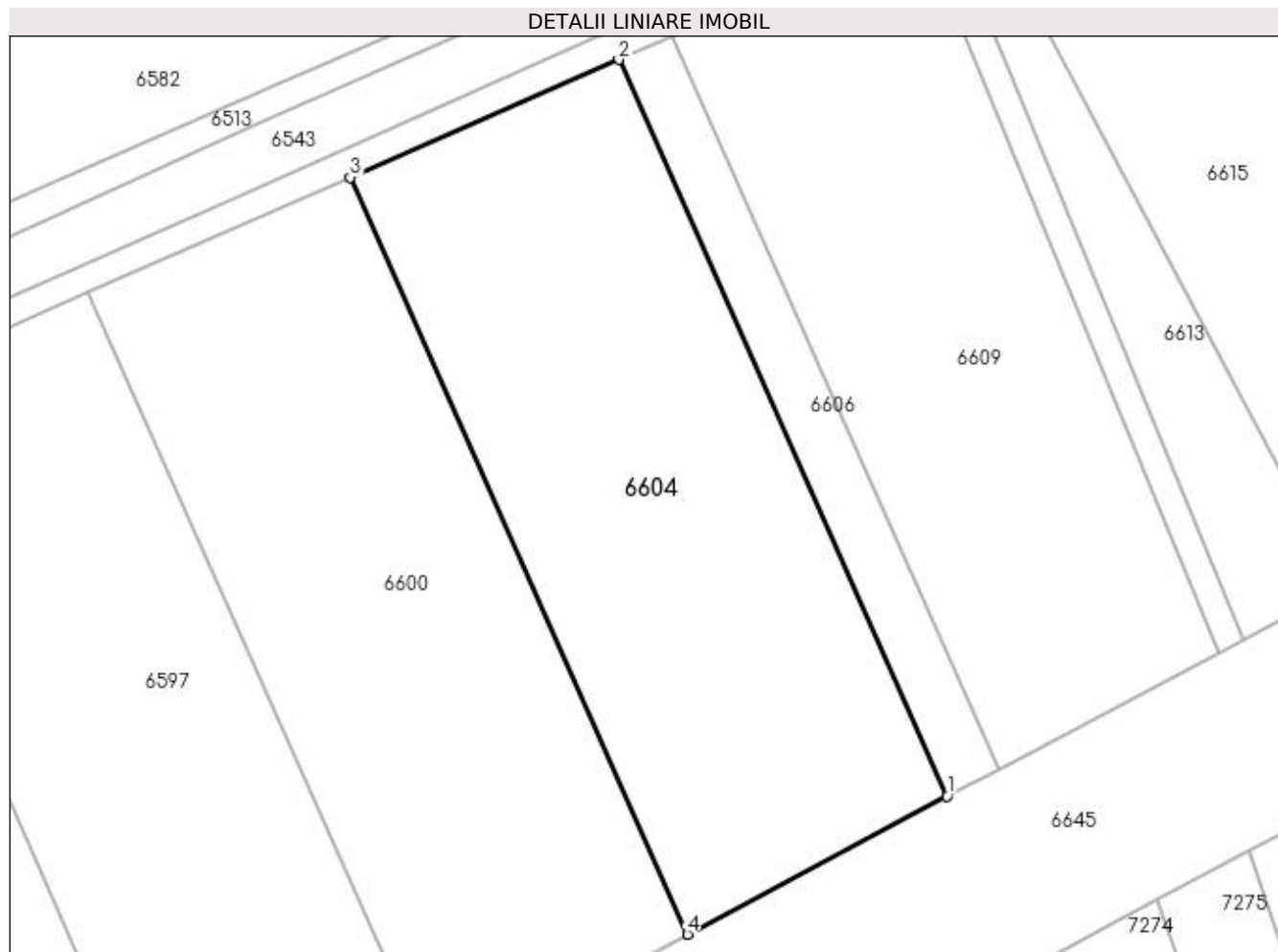
Inscrieri privind dezmembramintele dreptului de proprietate, drepturi reale de garanție și sarcini	Referințe
NU SUNT	

Anexa Nr. 1 La Partea I

Teren

Nr cadastral	Suprafața (mp)*	Observații / Referințe
	5.000	

* Suprafața este determinată în planul de proiecție Stereo 70.



Date referitoare la teren

Crt	Categorie folosință	Intra vilan	Suprafața (mp)	Tarla	Parcelă	Nr. topo	Observații / Referințe
1	arabil	NU	5.000	34	6	-	

Lungime Segmente

1) Valorile lungimilor segmentelor sunt obținute din proiecție în plan.

Punct început	X / Y	Punct sfârșit	X / Y	Lungime segment (** (m)
1	377.324,712 266.119,897	2	377.277,314 266.226,233	116.421
2	377.277,314 266.226,233	3	377.238,507 266.209,23	42.368
3	377.238,507 266.209,23	4	377.287,205 266.099,978	119.614
4	377.287,205 266.099,978	1	377.324,712 266.119,897	42.468

**** Lungimile segmentelor sunt determinate în planul de proiecție Stereo 70 și sunt rotunjite la 1 milimetru.**

***** Distanța dintre puncte este formată din segmente cumulate ce sunt mai mici decât valoarea 1 milimetru.**

**DATE DESPRE IMOBILUL NR. 6605**

Oficiul de Cadastru și Publicitate Imobiliară DOLJ
Biroul de Cadastru și Publicitate Imobiliară Craiova

A. Partea I. Descrierea imobilului

TEREN Extravilan

Adresa: Jud. Dolj, T.12, P.12

Nr. Crt	Nr cadastral Nr. topografic	Suprafața* (mp)	Observații / Referințe
A1	31587	8.095	Sector cadastral:23 Teren neimprejmut;

B. Partea II. Proprietari și acte

Inscrieri privitoare la dreptul de proprietate și alte drepturi reale	Referințe
136340 / 19/10/2016	
Act Notarial nr. CONTRACT DE VANZARE AUTENTIFICAT SUB NUMARUL 1107, din 14/10/2016 emis de Mladin Preoteasa Alina Corina (CONTRACT DE VANZARE AUTENTIFICAT SUB NUMARUL 1107/14.10.2016, DE NP MLADIN-PREOTEASA ALINA-CORINA);	
B1	Intabulare, drept de PROPRIETATE, dobandit prin Conventie, cota actuala 1/1, cota initiala 1/1 1) SC AGROEXPERT INDUSTRY SRL, CIF:29142623
80980 / 15/04/2020	
Act Notarial nr. CONTRACT DE IPOTECA NR.695, din 14/04/2020 emis de NP Mladin Preoteasa Alina Corina;	
B2	se noteaza interdictiile de instrainare, grevare, inchiriere, dezmembrare, alipire, construire, amenajare, 1) CEC BANK S.A., CIF:5763640
40329 / 19/02/2021	
Act Notarial nr. Contract de ipoteca imobiliara nr .246, din 16/02/2021 emis de Ivanescu Adina;	
B3	Se noteaza interdictiile de instrainare, grevare, inchiriere, dezmembrare, alipire, construire, demolare,restructurare si amenajare 1) CEC BANK S.A., CIF:5763640
247044 / 13/10/2021	
Act Notarial nr. contract de ipoteca aut nr 1859, din 05/10/2021 emis de NP Ivanescu Adina;	
B4	se noteaza interdicția de înstrăinare, grevare, închiriere, dezmembrare, alipire, construire, amenajare 1) CEC BANK SA, CIF:361897
192477 / 11/10/2022	
Act Notarial nr. CONTRACT DE IPOTECA aut.1953, din 30/09/2022 emis de Atanasoaei Mihai Cristian;	
B5	se noteaza interdictiile de instrainare, grevare cu sarcini, inchiriere, dezmembrare, alipire, construire, amenajare 1) CEC BANK S.A., CIF:5763640
215880 / 31/10/2022	
Act Notarial nr. contract de ipoteca aut nr 1983, din 04/10/2022 emis de Atanasoaei Mihai Cristian (act notarial nr Incheiere Completare 53 din 28.10.2022, emis de Atanasoaei Mihai Cristian);	
B6	se noteaza interdicția de înstrăinare, grevare, închiriere, dezmembrare, alipire, construire, amenajare 1) CEC BANK S.A., CIF:5763640

C. Partea III. SARCINI

Inscrieri privind dezmembramintele dreptului de proprietate, drepturi reale de garanție și sarcini	Referințe
80980 / 15/04/2020	
Act Notarial nr. CONTRACT DE IPOTECA NR.695, din 14/04/2020 emis de NP Mladin Preoteasa Alina Corina;	
C1	Intabulare, drept de IPOTECA, Valoare:5000000 LEI+ celelalte obligatii de plata aferente creditului, dobandit prin Conventie, cota actuala 1/1, cota initiala 1/1 1) CEC BANK S.A., CIF:5763640
40329 / 19/02/2021	
Act Notarial nr. Contract de ipoteca imobiliara nr .246, din 16/02/2021 emis de Ivanescu Adina;	
C2	Intabulare, drept de IPOTECA, Valoare:10000000 LEIplus celelalte obligatii de plata aferente creditului 1) CEC BANK S.A., CIF:5763640

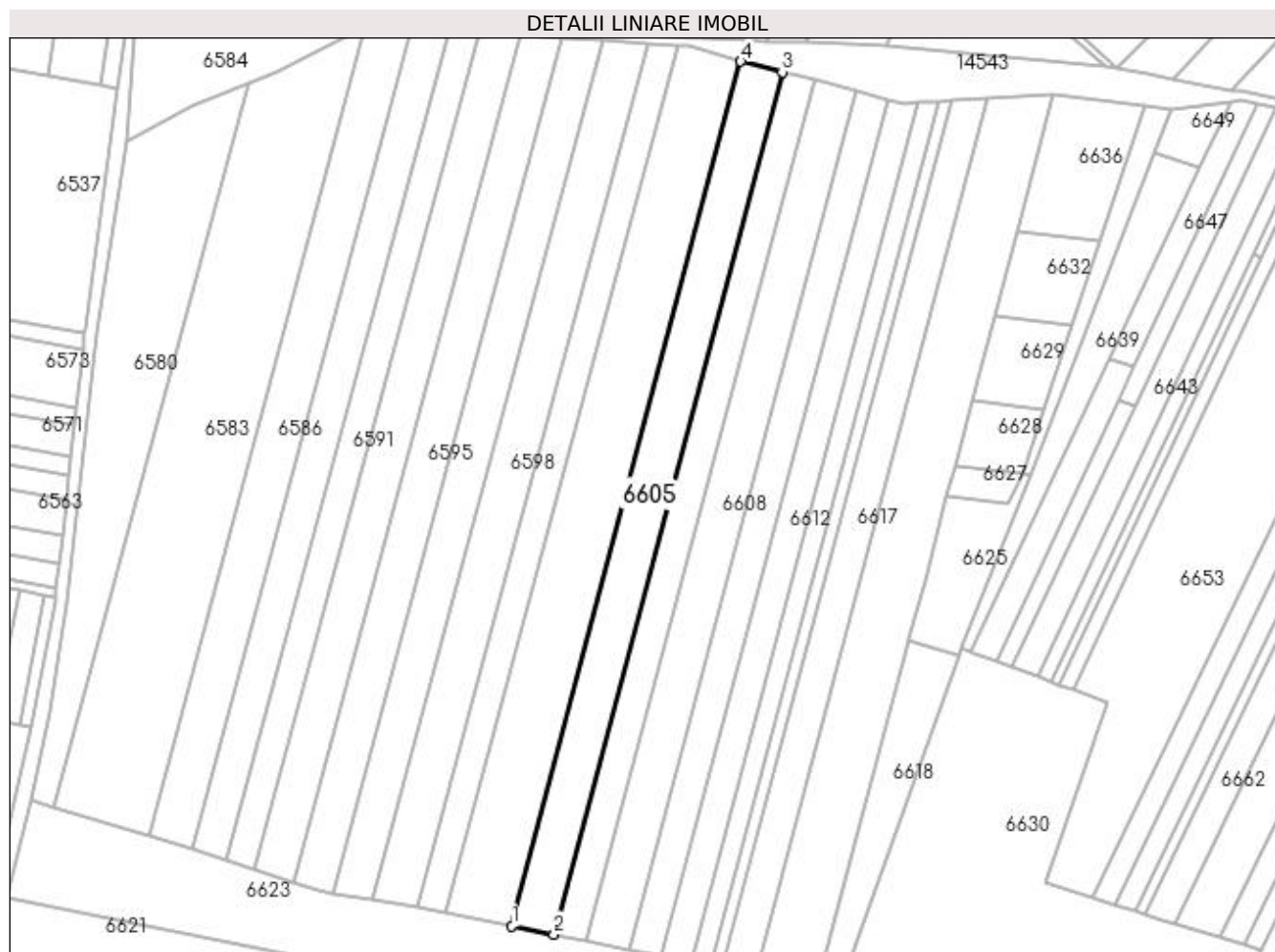
Inscrieri privind dezmembramintele dreptului de proprietate, drepturi reale de garanție și sarcini		Referințe
247044 / 13/10/2021		
Act Notarial nr. contract de ipoteca aut nr 1859, din 05/10/2021 emis de NP Ivanescu Adina;		
C3	Intabulare, drept de IPOTECA, Valoare:9897000 LEIși celelalte obligatii aferente creditului 1) CEC BANK SA, CIF:361897	A1
192477 / 11/10/2022		
Act Notarial nr. CONTRACT DE IPOTECA aut.1953, din 30/09/2022 emis de Atanasoaei Mihai Cristian;		
C4	Intabulare, drept de IPOTECA, Valoare:1900000 LEIși celelalte obligatii de plata aferente creditului 1) CEC BANK S.A., CIF:5763640	A1
215880 / 31/10/2022		
Act Notarial nr. contract de ipoteca aut nr 1983, din 04/10/2022 emis de Atanasoaei Mihai Cristian (act notarial nr Incheiere Completare 53 din 28.10.2022, emis de Atanasoaei Mihai Cristian);		
C5	Intabulare, drept de IPOTECA, Valoare:7130000 LEIplus celelalte obligatii de plata aferente creditului 1) CEC BANK S.A., CIF:5763640	A1

Anexa Nr. 1 La Partea I

Teren

Nr cadastral	Suprafața (mp)*	Observații / Referințe
31587	8.095	

* Suprafața este determinată în planul de proiecție Stereo 70.



Date referitoare la teren

Crt	Categorie folosință	Intra vilan	Suprafața (mp)	Tarla	Parcelă	Nr. topo	Observații / Referințe
1	arabil	NU	8.095	12	12	-	

Lungime Segmente

1) Valorile lungimilor segmentelor sunt obținute din proiecție în plan.

Punct început	X / Y	Punct sfârșit	X / Y	Lungime segment (** (m)
1	377.225,636 266.850,232	2	377.244,949 266.846,327	19.704
2	377.244,949 266.846,327	3	377.350,184 267.243,698	411.069
3	377.350,184 267.243,698	4	377.331,13 267.248,576	19.668
4	377.331,13 267.248,576	1	377.225,636 266.850,232	412.076

**** Lungimile segmentelor sunt determinate în planul de proiecție Stereo 70 și sunt rotunjite la 1 milimetru.**

***** Distanța dintre puncte este formată din segmente cumulate ce sunt mai mici decât valoarea 1 milimetru.**

**DATE DESPRE IMOBILUL NR. 6606**

Oficiul de Cadastru și Publicitate Imobiliară DOLJ
Biroul de Cadastru și Publicitate Imobiliară Craiova

A. Partea I. Descrierea imobilului

TEREN Extravilan

Adresa: Jud. Dolj, T34,P4

Nr. Crt	Nr cadastral Nr. topografic	Suprafața* (mp)	Observații / Referințe
A1		984	Sector cadastral:23 Teren neimprejmuit;

B. Partea II. Proprietari și acte

Inscrieri privitoare la dreptul de proprietate și alte drepturi reale	Referințe
/	
Act Administrativ nr. TDP nr. 1756-48185, din 08/02/2002 emis de CJSAPT DOLJ;	
B1	A1
Intabulare, drept de PROPRIETATE, dobândit prin Reconstituire, cota actuala 1/1, cota initiala 1/1 1) CIUTUREANU GHEORGHE, Lipsa CNP.	

C. Partea III. SARCINI .

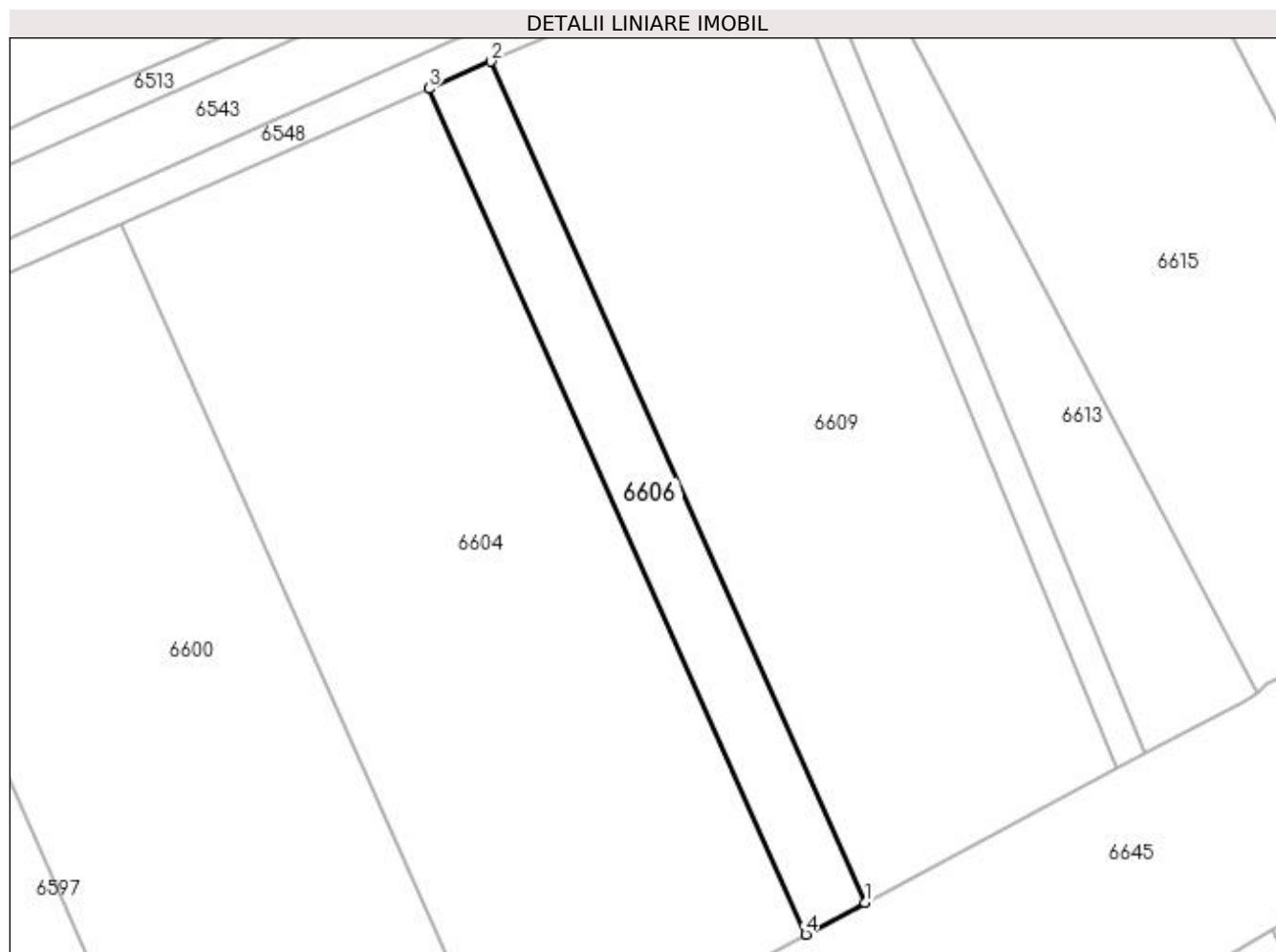
Inscrieri privind dezmembramintele dreptului de proprietate, drepturi reale de garanție și sarcini	Referințe
NU SUNT	

Anexa Nr. 1 La Partea I

Teren

Nr cadastral	Suprafața (mp)*	Observații / Referințe
	984	

* Suprafața este determinată în planul de proiecție Stereo 70.



Date referitoare la teren

Crt	Categorie folosință	Intra vilan	Suprafața (mp)	Tarla	Parcelă	Nr. topo	Observații / Referințe
1	arabil	NU	984	34	4	-	

Lungime Segmente

1) Valorile lungimilor segmentelor sunt obținute din proiecție în plan.

Punct început	X / Y	Punct sfârșit	X / Y	Lungime segment (** (m)
1	377.332,215 266.123,882	2	377.285,077 266.229,634	115.782
2	377.285,077 266.229,634	3	377.277,314 266.226,233	8.475
3	377.277,314 266.226,233	4	377.324,712 266.119,897	116.421
4	377.324,712 266.119,897	1	377.332,215 266.123,882	8.496

**** Lungimile segmentelor sunt determinate în planul de proiecție Stereo 70 și sunt rotunjite la 1 milimetru.**

***** Distanța dintre puncte este formată din segmente cumulate ce sunt mai mici decât valoarea 1 milimetru.**

**DATE DESPRE IMOBILUL NR. 6607**

Oficiul de Cadastru și Publicitate Imobiliară DOLJ
Biroul de Cadastru și Publicitate Imobiliară Craiova

A. Partea I. Descrierea imobilului

TEREN Extravilan

Adresa: Jud. Dolj, T12,P13

Nr. Crt	Nr cadastral Nr. topografic	Suprafața* (mp)	Observații / Referințe
A1		6.255	Sector cadastral:23 Teren neimprejmuit;

B. Partea II. Proprietari și acte

Inscrieri privitoare la dreptul de proprietate și alte drepturi reale	Referințe
/	
Act Administrativ nr. TDP nr. 368-44327, din 18/07/1996 emis de CJSAPT DOLJ;	
B1	A1
Intabulare, drept de PROPRIETATE, dobândit prin Reconstituire, cota actuala 1/1, cota initiala 1/1 1) MUNTEANU CONSTANTIN, Lipsa CNP.	

C. Partea III. SARCINI .

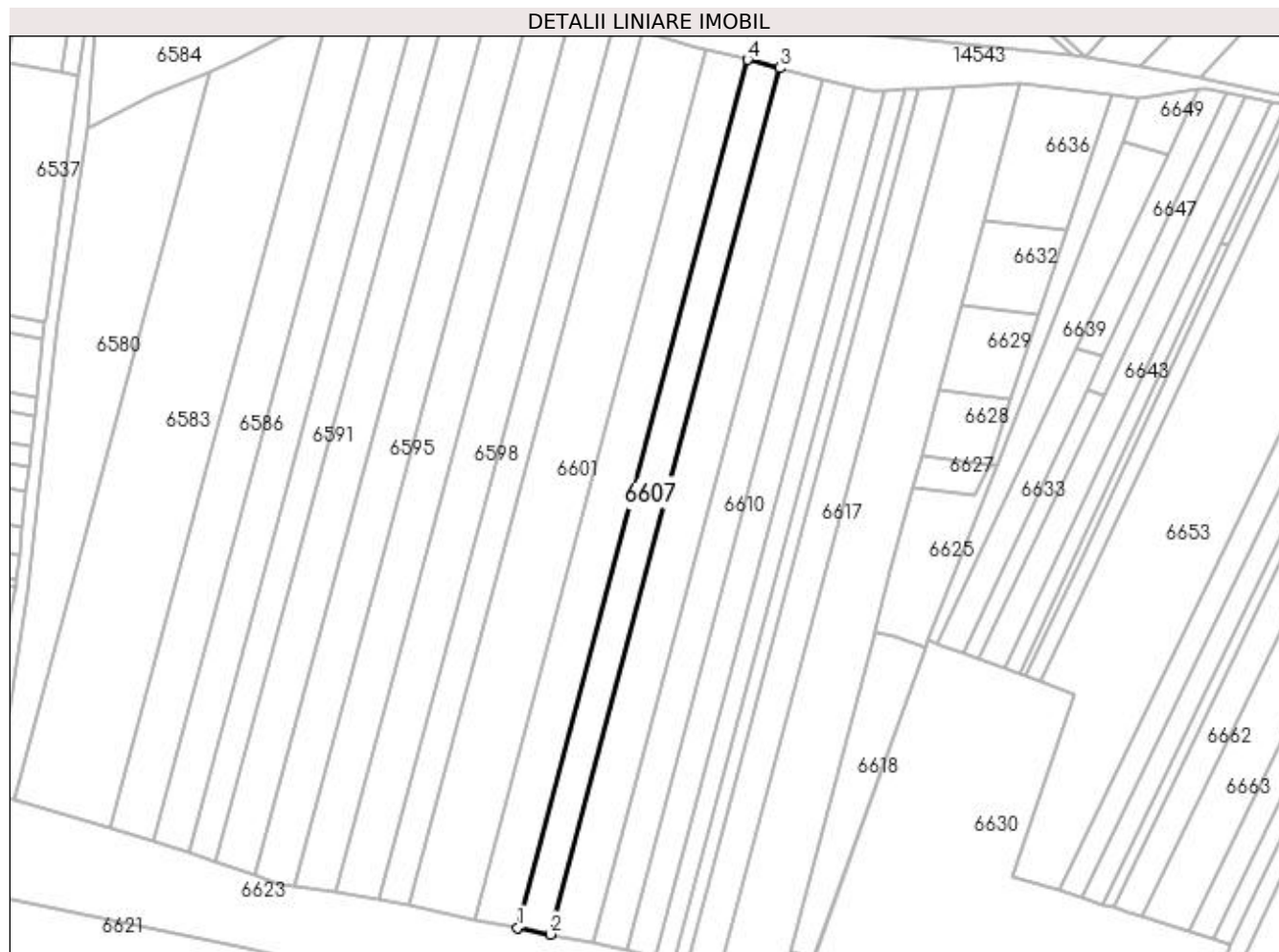
Inscrieri privind dezmembramintele dreptului de proprietate, drepturi reale de garanție și sarcini	Referințe
NU SUNT	

Anexa Nr. 1 La Partea I

Teren

Nr cadastral	Suprafața (mp)*	Observații / Referințe
	6.255	

* Suprafața este determinată în planul de proiecție Stereo 70.



Date referitoare la teren

Crt	Categorie folosință	Intra vilan	Suprafața (mp)	Tarla	Parcelă	Nr. topo	Observații / Referințe
1	arabil	NU	6.255	12	13	-	

Lungime Segmente

1) Valorile lungimilor segmentelor sunt obținute din proiecție în plan.

Punct început	X / Y	Punct sfârșit	X / Y	Lungime segment (** (m)
1	377.244,949 266.846,327	2	377.259,904 266.843,303	15.258
2	377.259,904 266.843,303	3	377.364,94 267.239,92	410.29
3	377.364,94 267.239,92	4	377.350,184 267.243,698	15.232
4	377.350,184 267.243,698	1	377.244,949 266.846,327	411.069

**** Lungimile segmentelor sunt determinate în planul de proiecție Stereo 70 și sunt rotunjite la 1 milimetru.**

***** Distanța dintre puncte este formată din segmente cumulate ce sunt mai mici decât valoarea 1 milimetru.**

**DATE DESPRE IMOBILUL NR. 6608**

Oficiul de Cadastru și Publicitate Imobiliară DOLJ
Biroul de Cadastru și Publicitate Imobiliară Craiova

A. Partea I. Descrierea imobilului

TEREN Extravilan

Adresa: Jud. Dolj, T12,P14

Nr. Crt	Nr cadastral Nr. topografic	Suprafața* (mp)	Observații / Referințe
A1		8.190	Sector cadastral:23 Teren neimprejmuit;

B. Partea II. Proprietari și acte

Inscrieri privitoare la dreptul de proprietate și alte drepturi reale	Referințe
/	
Act Administrativ nr. TDP nr. 595-60692, din 13/10/1996 emis de CJSAPT DOLJ;	
B1	A1
Intabulare, drept de PROPRIETATE, dobândit prin Reconstituire, cota actuala 1/1, cota initiala 1/1 1) LUPU DUMITRU, Lipsa CNP.	

C. Partea III. SARCINI .

Inscrieri privind dezmembramintele dreptului de proprietate, drepturi reale de garanție și sarcini	Referințe
NU SUNT	

Anexa Nr. 1 La Partea I

Teren

Nr cadastral	Suprafața (mp)*	Observații / Referințe
	8.190	

* Suprafața este determinată în planul de proiecție Stereo 70.



Date referitoare la teren

Crt	Categorie folosință	Intra vilan	Suprafața (mp)	Tarla	Parcelă	Nr. topo	Observații / Referințe
1	arabil	NU	8.190	12	14	-	

Lungime Segmente

1) Valorile lungimilor segmentelor sunt obținute din proiecție în plan.

Punct început	X / Y	Punct sfârșit	X / Y	Lungime segment (** (m)
1	377.259,904 266.843,303	2	377.279,528 266.839,335	20.021
2	377.279,528 266.839,335	3	377.384,303 267.234,963	409.267
3	377.384,303 267.234,963	4	377.364,94 267.239,92	19.987
4	377.364,94 267.239,92	1	377.259,904 266.843,303	410.29

**** Lungimile segmentelor sunt determinate în planul de proiecție Stereo 70 și sunt rotunjite la 1 milimetru.**

***** Distanța dintre puncte este formată din segmente cumulate ce sunt mai mici decât valoarea 1 milimetru.**

**DATE DESPRE IMOBILUL NR. 6609**

Oficiul de Cadastru și Publicitate Imobiliară DOLJ
Biroul de Cadastru și Publicitate Imobiliară Craiova

A. Partea I. Descrierea imobilului

TEREN Extravilan

Adresa: Jud. Dolj, T34,P1

Nr. Crt	Nr cadastral Nr. topografic	Suprafața* (mp)	Observații / Referințe
A1		4.276	Sector cadastral:23 Teren neimprejmuit;

B. Partea II. Proprietari și acte

Inscrieri privitoare la dreptul de proprietate și alte drepturi reale	Referințe
/	
Act Administrativ nr. TDP nr. 1751-48185, din 07/02/2002 emis de CJSAPT DOLJ;	
B1	A1
Intabulare, drept de PROPRIETATE, dobandit prin Reconstituire, cota actuala 1/1, cota initiala 1/1 1) CIORTAN ELENA, Lipsa CNP.	

C. Partea III. SARCINI .

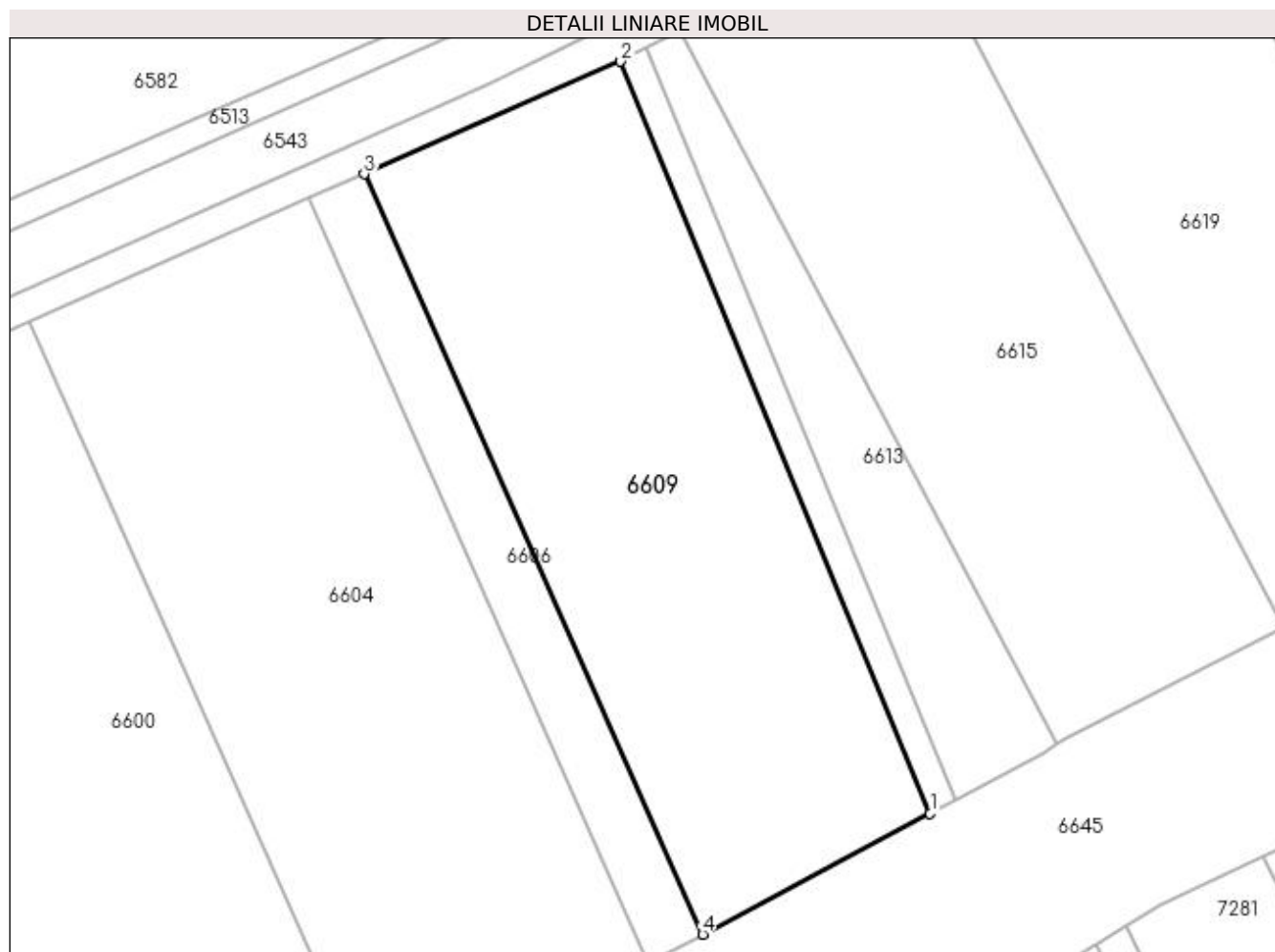
Inscrieri privind dezmembramintele dreptului de proprietate, drepturi reale de garanție și sarcini	Referințe
NU SUNT	

Anexa Nr. 1 La Partea I

Teren

Nr cadastral	Suprafața (mp)*	Observații / Referințe
	4.276	

* Suprafața este determinată în planul de proiecție Stereo 70.



Date referitoare la teren

Crt	Categorie folosință	Intra vilan	Suprafața (mp)	Tarla	Parcelă	Nr. topo	Observații / Referințe
1	arabil	NU	4.276	34	1	-	

Lungime Segmente

1) Valorile lungimilor segmentelor sunt obținute din proiecție în plan.

Punct început	X / Y	Punct sfârșit	X / Y	Lungime segment (** (m)
1	377.363,876 266.140,696	2	377.320,809 266.245,29	113.114
2	377.320,809 266.245,29	3	377.285,077 266.229,634	39.011
3	377.285,077 266.229,634	4	377.332,215 266.123,882	115.782
4	377.332,215 266.123,882	1	377.363,876 266.140,696	35.849

**** Lungimile segmentelor sunt determinate în planul de proiecție Stereo 70 și sunt rotunjite la 1 milimetru.**

***** Distanța dintre puncte este formată din segmente cumulate ce sunt mai mici decât valoarea 1 milimetru.**

**DATE DESPRE IMOBILUL NR. 6610**

Oficiul de Cadastru și Publicitate Imobiliară DOLJ
Biroul de Cadastru și Publicitate Imobiliară Craiova

A. Partea I. Descrierea imobilului

TEREN Extravilan

Adresa: Jud. Dolj, T12,P15

Nr. Crt	Nr cadastral Nr. topografic	Suprafața* (mp)	Observații / Referințe
A1		6.360	Sector cadastral:23 Teren neimprejmuit;

B. Partea II. Proprietari și acte

Inscrieri privitoare la dreptul de proprietate și alte drepturi reale	Referințe
/	
Act Administrativ nr. TDP nr. 289-14988, din 13/06/1996 emis de CJS DAPT DOLJ;	
B1	A1
Intabulare, drept de PROPRIETATE, dobandit prin Reconstituire, cota actuala 1/1, cota initiala 1/1 1) STÎRCU PAUL, Lipsa CNP.	

C. Partea III. SARCINI .

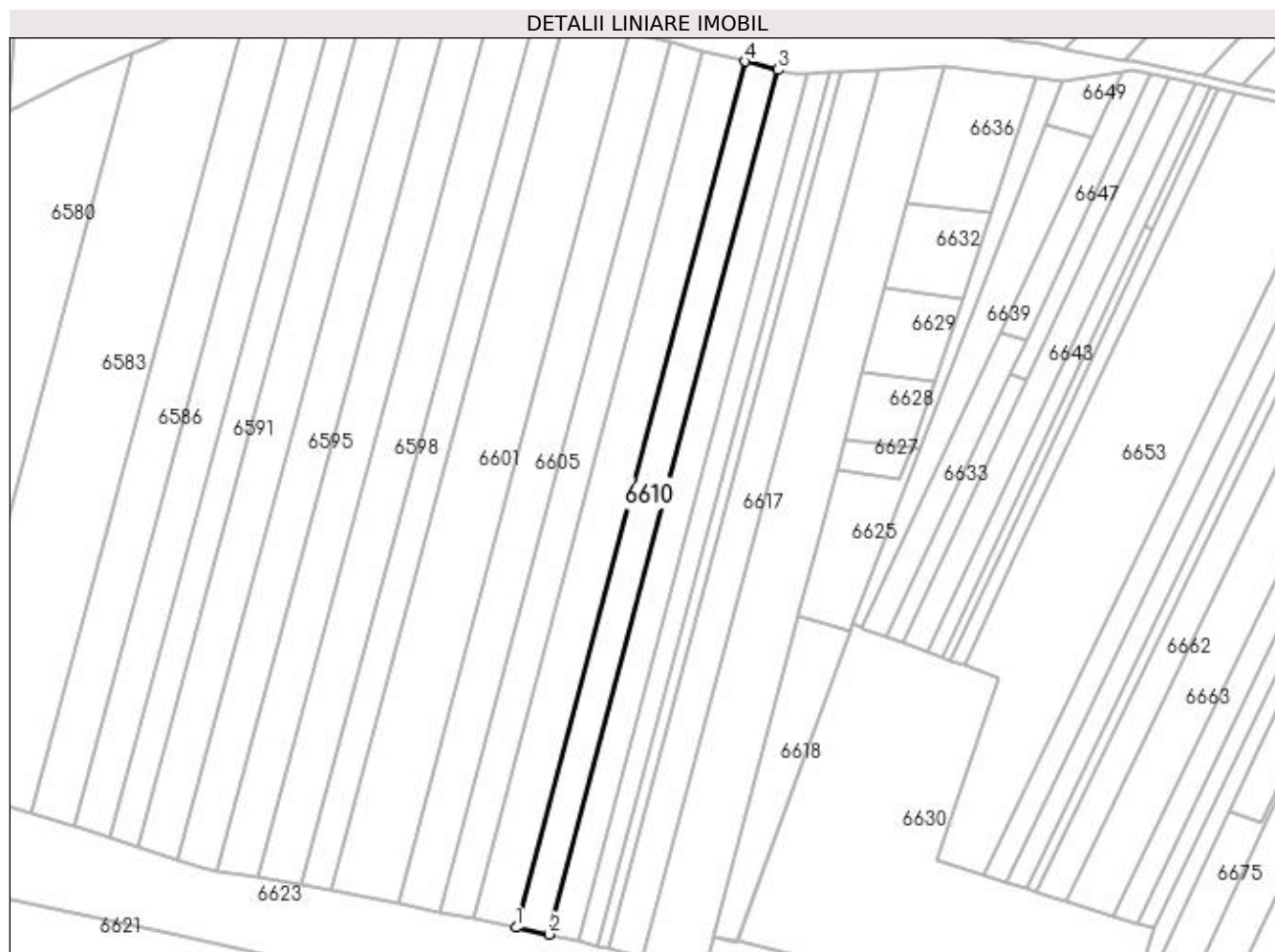
Inscrieri privind dezmembramintele dreptului de proprietate, drepturi reale de garanție și sarcini	Referințe
NU SUNT	

Anexa Nr. 1 La Partea I

Teren

Nr cadastral	Suprafața (mp)*	Observații / Referințe
	6.360	

* Suprafața este determinată în planul de proiecție Stereo 70.



Date referitoare la teren

Crt	Categorie folosință	Intra vilan	Suprafața (mp)	Tarla	Parcelă	Nr. topo	Observații / Referințe
1	arabil	NU	6.360	12	15	-	

Lungime Segmente

1) Valorile lungimilor segmentelor sunt obținute din proiecție în plan.

Punct început	X / Y	Punct sfârșit	X / Y	Lungime segment (** (m)
1	377.279,528 266.839,335	2	377.294,802 266.836,247	15.583
2	377.294,802 266.836,247	3	377.399,372 267.231,105	408.47
3	377.399,372 267.231,105	4	377.384,303 267.234,963	15.555
4	377.384,303 267.234,963	1	377.279,528 266.839,335	409.267

**** Lungimile segmentelor sunt determinate în planul de proiecție Stereo 70 și sunt rotunjite la 1 milimetru.**

***** Distanța dintre puncte este formată din segmente cumulate ce sunt mai mici decât valoarea 1 milimetru.**

**DATE DESPRE IMOBILUL NR. 6611**

Oficiul de Cadastru și Publicitate Imobiliară DOLJ
Biroul de Cadastru și Publicitate Imobiliară Craiova

A. Partea I. Descrierea imobilului

TEREN Extravilan

Adresa: Jud. Dolj, T,P435

Nr. Crt	Nr cadastral Nr. topografic	Suprafața* (mp)	Observații / Referințe
A1		453	Sector cadastral:23 Teren neimprejmuit;

B. Partea II. Proprietari și acte

Inscrieri privitoare la dreptul de proprietate și alte drepturi reale		Referințe
/		
Act Normativ nr. 7, din 13/03/1996 emis de PARLAMENTUL ROMÂNIEI;		
B1	Inscrierea provizorie, drept de PROPRIETATE, dobandit prin Lege, cota actuala 1/1, cota initiala 1/1 1) NEIDENTIFICAT NEIDENTIFICAT, neidentificat	A1

C. Partea III. SARCINI .

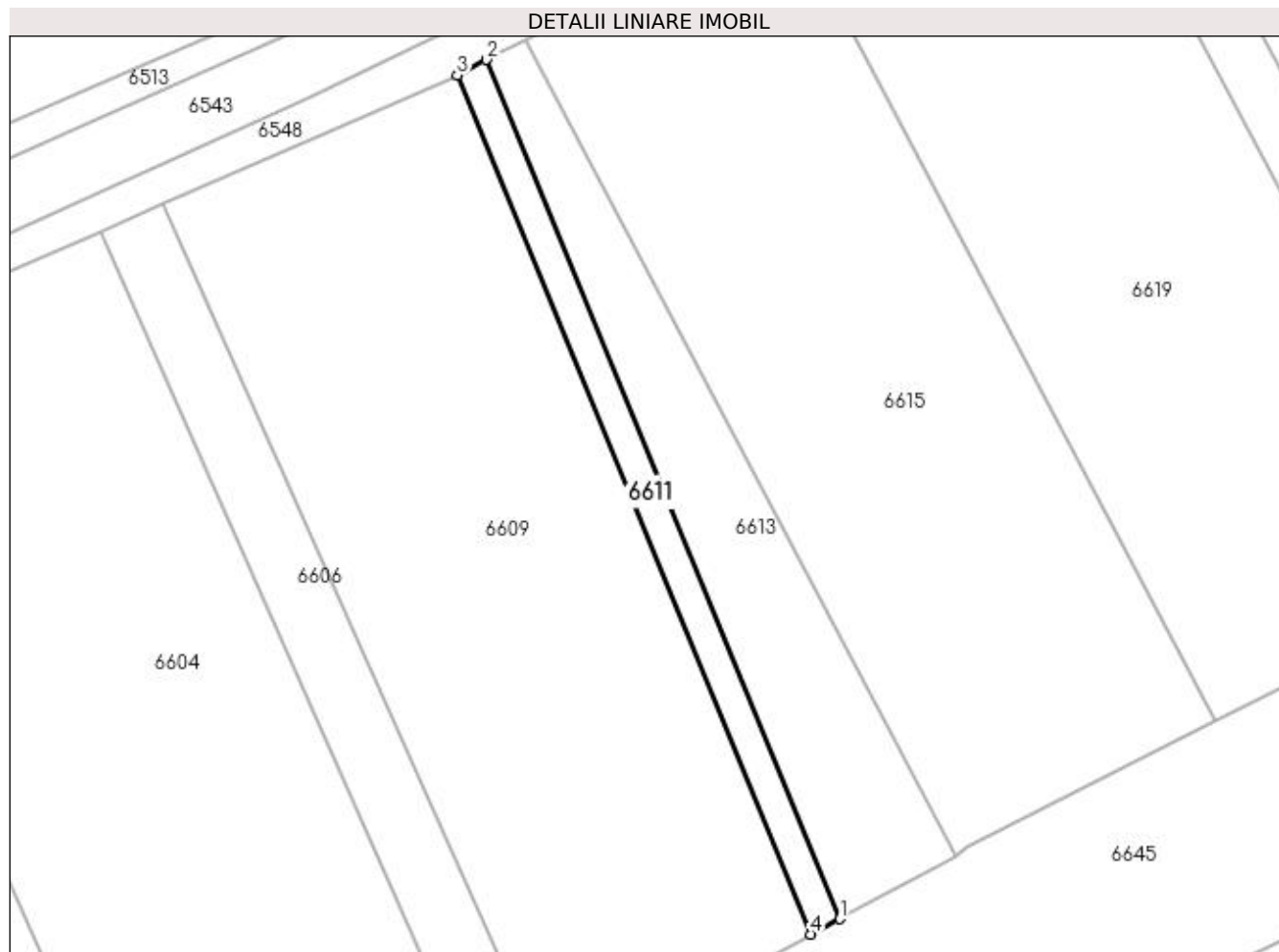
Inscrieri privind dezmembramintele dreptului de proprietate, drepturi reale de garanție și sarcini	Referințe
NU SUNT	

Anexa Nr. 1 La Partea I

Teren

Nr cadastral	Suprafața (mp)*	Observații / Referințe
	453	

* Suprafața este determinată în planul de proiecție Stereo 70.



Date referitoare la teren

Crt	Categorie folosință	Intra vilan	Suprafața (mp)	Tarla	Parcelă	Nr. topo	Observații / Referințe
1	drum	NU	453	-	435	-	

Lungime Segmente

1) Valorile lungimilor segmentelor sunt obținute din proiecție în plan.

Punct început	X / Y	Punct sfârșit	X / Y	Lungime segment (** (m)
1	377.367,425 266.142,581	2	377.324,381 266.247,159	113.09
2	377.324,381 266.247,159	3	377.320,809 266.245,29	4.031
3	377.320,809 266.245,29	4	377.363,876 266.140,696	113.114
4	377.363,876 266.140,696	1	377.367,425 266.142,581	4.019

**** Lungimile segmentelor sunt determinate în planul de proiecție Stereo 70 și sunt rotunjite la 1 milimetru.**

***** Distanța dintre puncte este formată din segmente cumulate ce sunt mai mici decât valoarea 1 milimetru.**

**DATE DESPRE IMOBILUL NR. 6612**

Oficiul de Cadastru și Publicitate Imobiliară DOLJ
Biroul de Cadastru și Publicitate Imobiliară Craiova

A. Partea I. Descrierea imobilului

TEREN Extravilan

Adresa: Jud. Dolj, T12,P16

Nr. Crt	Nr cadastral Nr. topografic	Suprafața* (mp)	Observații / Referințe
A1		5.564	Sector cadastral:23 Teren neimprejmuit;

B. Partea II. Proprietari și acte

Inscrieri privitoare la dreptul de proprietate și alte drepturi reale	Referințe
/	
Act Administrativ nr. TDP nr. 384-44327, din 22/07/1996 emis de CJSAPT DOLJ;	
B1	A1
Intabulare, drept de PROPRIETATE, dobândit prin Reconstituire, cota actuala 1/1, cota initiala 1/1 1) CHIRIȚĂ DUMITRU , Lipsa CNP.	

C. Partea III. SARCINI .

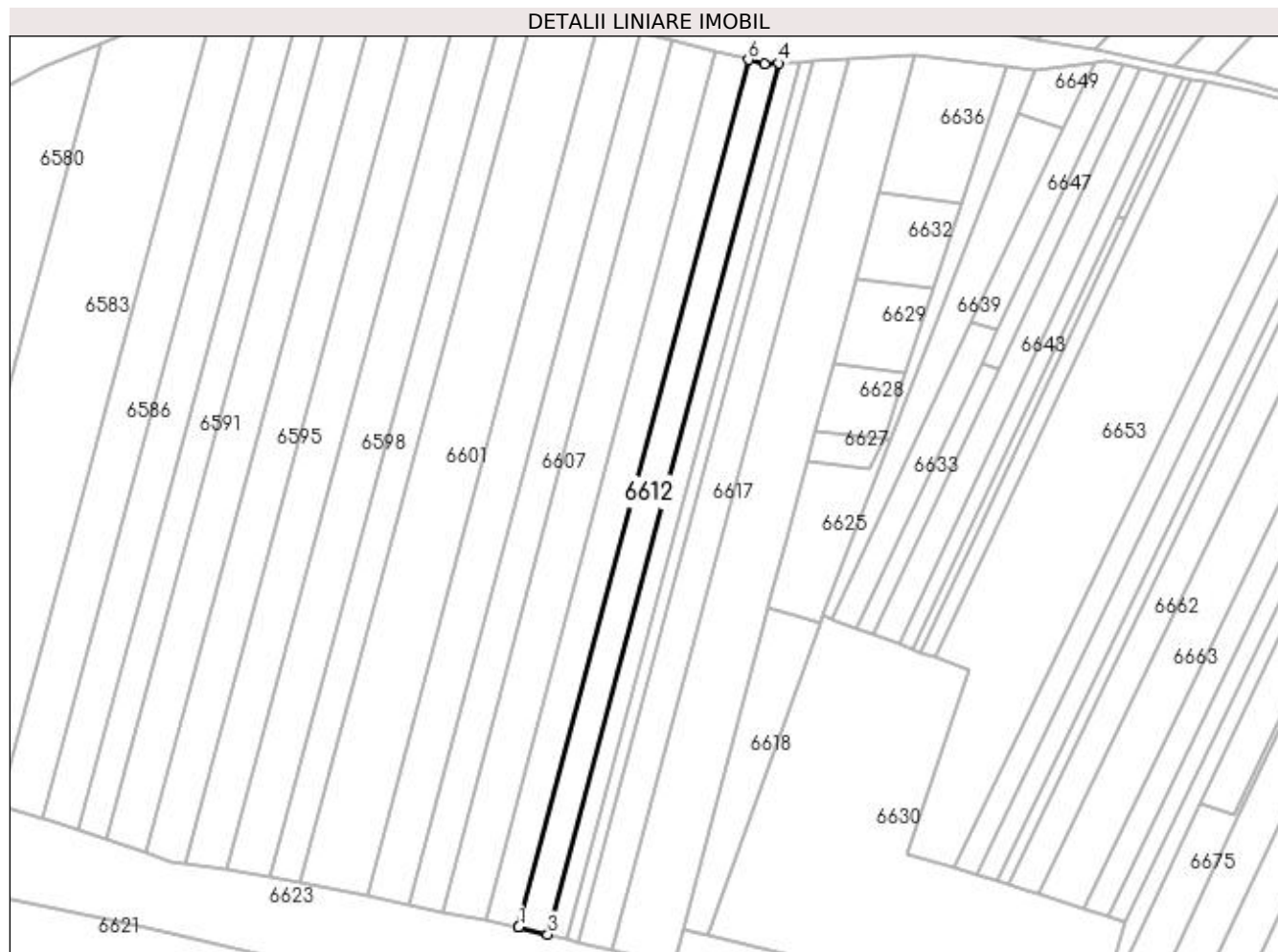
Inscrieri privind dezmembramintele dreptului de proprietate, drepturi reale de garanție și sarcini	Referințe
NU SUNT	

Anexa Nr. 1 La Partea I

Teren

Nr cadastral	Suprafața (mp)*	Observații / Referințe
	5.564	

* Suprafața este determinată în planul de proiecție Stereo 70.



Date referitoare la teren

Crt	Categorie folosință	Intra vilan	Suprafața (mp)	Tarla	Parcelă	Nr. topo	Observații / Referințe
1	arabil	NU	5.564	12	16	-	

Lungime Segmente

1) Valorile lungimilor segmentelor sunt obținute din proiecție în plan.

Punct început	X / Y	Punct sfârșit	X / Y	Lungime segment (** (m)
1	377.294,802 266.836,247	2	377.294,876 266.836,232	0.076
2	377.294,876 266.836,232	3	377.308,024 266.833,01	13.537
3	377.308,024 266.833,01	4	377.413,045 267.229,57	410.231
4	377.413,045 267.229,57	5	377.406,764 267.229,213	6.291
5	377.406,764 267.229,213	6	377.399,372 267.231,105	7.63

Punct început	X / Y	Punct sfârșit	X / Y	Lungime segment (** (m)
6	377.399,372 267.231,105	1	377.294,802 266.836,247	408.47

** Lungimile segmentelor sunt determinate în planul de proiecție Stereo 70 și sunt rotunjite la 1 milimetru.

*** Distanța dintre puncte este formată din segmente cumulate ce sunt mai mici decât valoarea 1 milimetru.

**DATE DESPRE IMOBILUL NR. 6613**

Oficiul de Cadastru și Publicitate Imobiliară DOLJ
Biroul de Cadastru și Publicitate Imobiliară Craiova

A. Partea I. Descrierea imobilului

TEREN Extravilan

Adresa: Jud. Dolj, T35,P1

Nr. Crt	Nr cadastral Nr. topografic	Suprafața* (mp)	Observații / Referințe
A1		1.200	Sector cadastral:23 Teren neimprejmuit;

B. Partea II. Proprietari și acte

Inscrieri privitoare la dreptul de proprietate și alte drepturi reale		Referințe
/		
Act Normativ nr. 7, din 13/03/1996 emis de PARLAMENTUL ROMÂNIEI;		
B1	Inscrierea provizorie, drept de PROPRIETATE, dobandit prin Lege, cota actuala 1/1, cota initiala 1/1 1) NEIDENTIFICAT NEIDENTIFICAT, neidentificat	A1

C. Partea III. SARCINI .

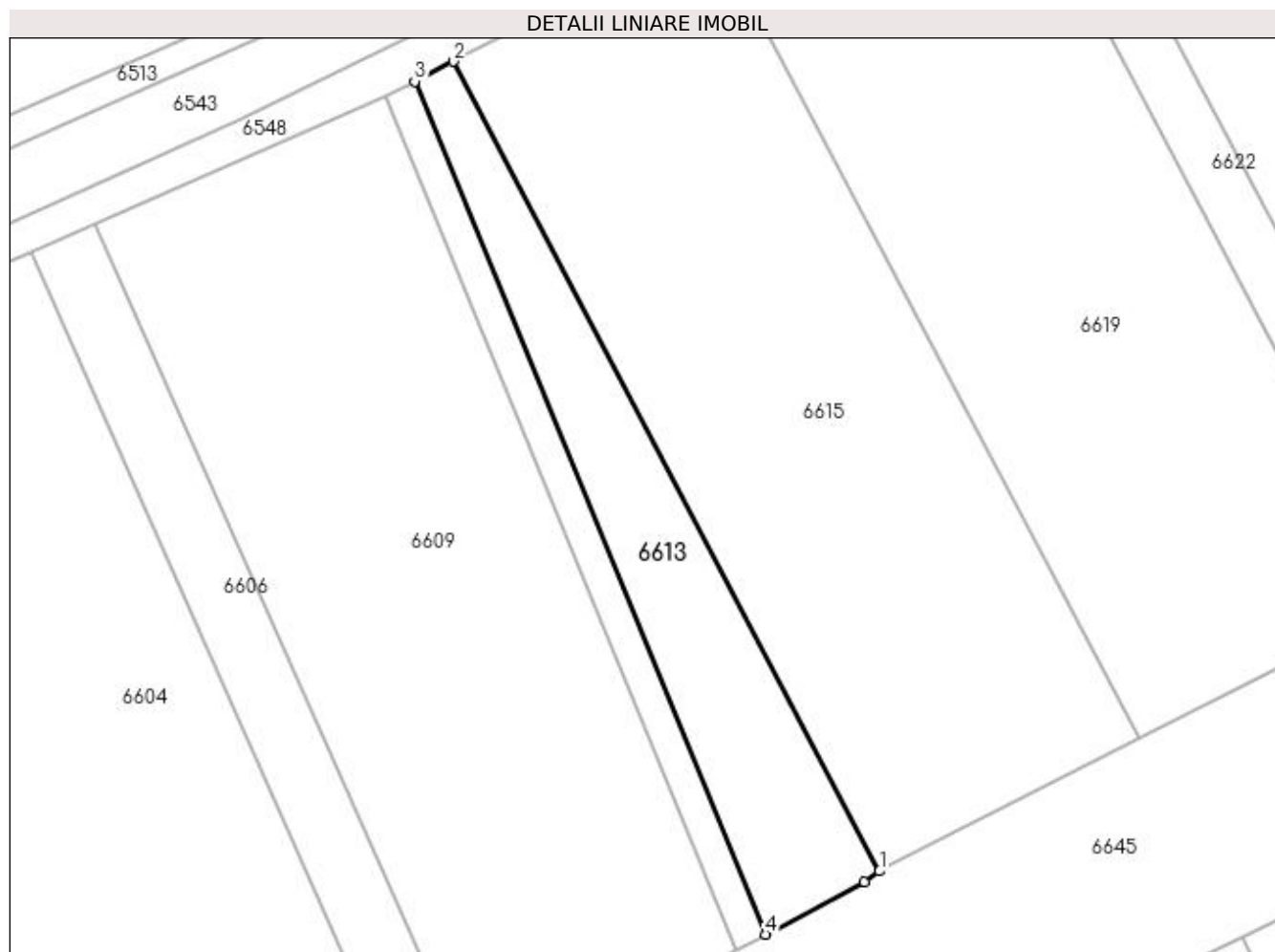
Inscrieri privind dezmembramintele dreptului de proprietate, drepturi reale de garanție și sarcini	Referințe
NU SUNT	

Anexa Nr. 1 La Partea I

Teren

Nr cadastral	Suprafața (mp)*	Observații / Referințe
	1.200	

* Suprafața este determinată în planul de proiecție Stereo 70.



Date referitoare la teren

Crt	Categorie folosință	Intra vilan	Suprafața (mp)	Tarla	Parcelă	Nr. topo	Observații / Referințe
1	arabil	NU	1.200	35	1	-	

Lungime Segmente

1) Valorile lungimilor segmentelor sunt obținute din proiecție în plan.

Punct început	X / Y	Punct sfârșit	X / Y	Lungime segment (** (m)
1	377.381,424 266.150,322	2	377.329,13 266.249,598	112.207
2	377.329,13 266.249,598	3	377.324,381 266.247,159	5.339
3	377.324,381 266.247,159	4	377.367,425 266.142,581	113.09
4	377.367,425 266.142,581	5	377.379,542 266.149,016	13.72
5	377.379,542 266.149,016	1	377.381,424 266.150,322	2.291

**** Lungimile segmentelor sunt determinate în planul de proiecție Stereo 70 și sunt rotunjite la 1 milimetru.**

***** Distanța dintre puncte este formată din segmente cumulate ce sunt mai mici decât valoarea 1 milimetru.**

**DATE DESPRE IMOBILUL NR. 6614**

Oficiul de Cadastru și Publicitate Imobiliară DOLJ
Biroul de Cadastru și Publicitate Imobiliară Craiova

A. Partea I. Descrierea imobilului

TEREN Extravilan

Adresa: Jud. Dolj, T12,P17

Nr. Crt	Nr cadastral Nr. topografic	Suprafața* (mp)	Observații / Referințe
A1		3.792	Sector cadastral:23 Teren neimprejmuit;

B. Partea II. Proprietari și acte

Inscrieri privitoare la dreptul de proprietate și alte drepturi reale	Referințe
/	
Act Administrativ nr. TDP nr. 458-45331, din 10/10/1996 emis de CJSAPT DOLJ;	
B1	A1
Intabulare, drept de PROPRIETATE, dobândit prin Reconstituire, cota actuala 1/1, cota initiala 1/1 1) DITOIU CONSTANTIN, Lipsa CNP.	

C. Partea III. SARCINI .

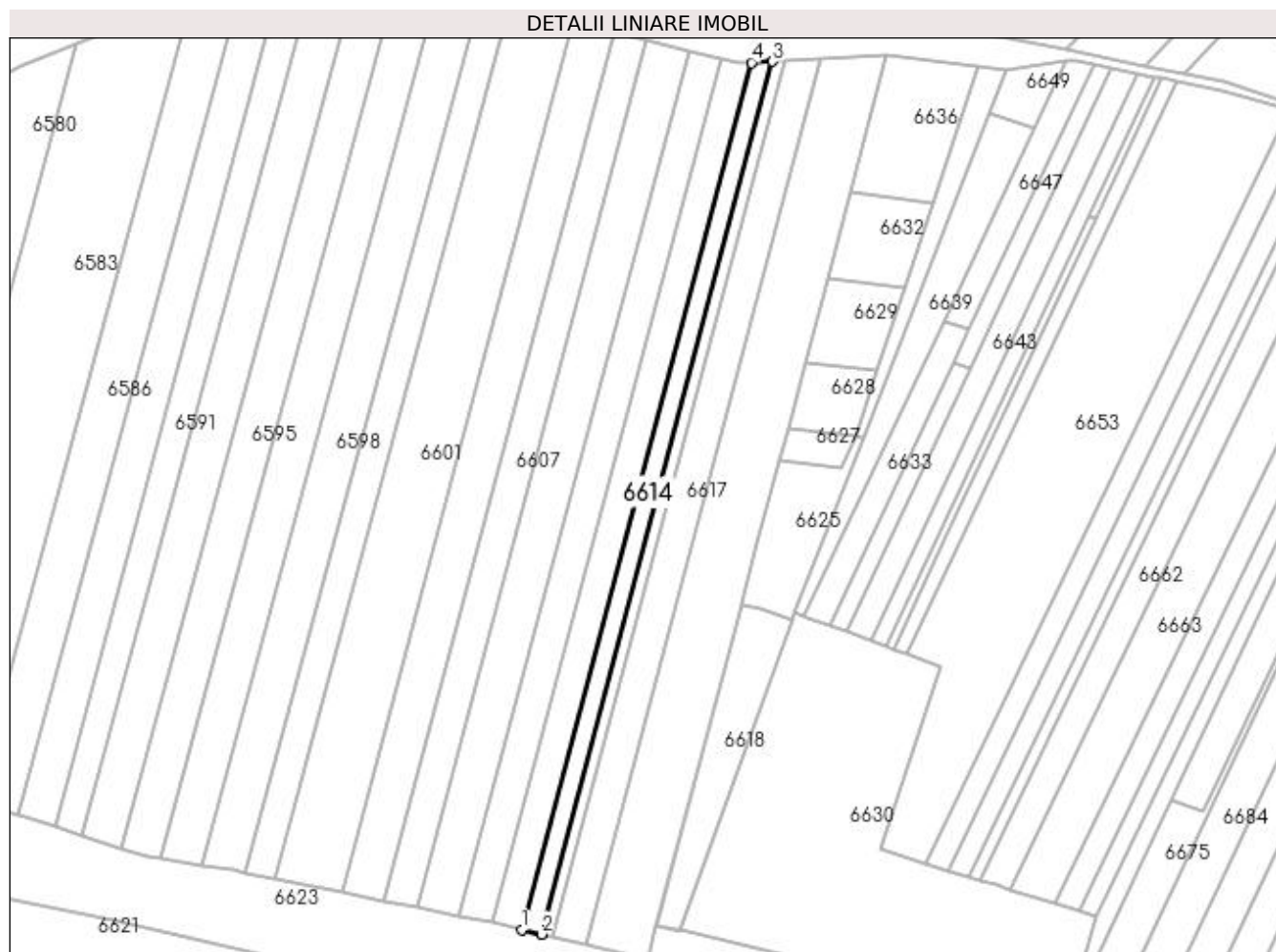
Inscrieri privind dezmembramintele dreptului de proprietate, drepturi reale de garanție și sarcini	Referințe
NU SUNT	

Anexa Nr. 1 La Partea I

Teren

Nr cadastral	Suprafața (mp)*	Observații / Referințe
	3.792	

* Suprafața este determinată în planul de proiecție Stereo 70.



Date referitoare la teren

Crt	Categorie folosință	Intra vilan	Suprafața (mp)	Tarla	Parcelă	Nr. topo	Observații / Referințe
1	arabil	NU	3.792	12	17	-	

Lungime Segmente

1) Valorile lungimilor segmentelor sunt obținute din proiecție în plan.

Punct început	X / Y	Punct sfârșit	X / Y	Lungime segment (** (m)
1	377.308,024 266.833,01	2	377.316,973 266.830,818	9.214
2	377.316,973 266.830,818	3	377.422,72 267.230,119	413.066
3	377.422,72 267.230,119	4	377.413,045 267.229,57	9.691
4	377.413,045 267.229,57	1	377.308,024 266.833,01	410.231

**** Lungimile segmentelor sunt determinate în planul de proiecție Stereo 70 și sunt rotunjite la 1 milimetru.**

***** Distanța dintre puncte este formată din segmente cumulate ce sunt mai mici decât valoarea 1 milimetru.**

**DATE DESPRE IMOBILUL NR. 6615**

Oficiul de Cadastru și Publicitate Imobiliară DOLJ
Biroul de Cadastru și Publicitate Imobiliară Craiova

A. Partea I. Descrierea imobilului

TEREN Extravilan

Adresa: Jud. Dolj, T35,P2

Nr. Crt	Nr cadastral Nr. topografic	Suprafața* (mp)	Observații / Referințe
A1		4.000	Sector cadastral:23 Teren neimprejmuit;

B. Partea II. Proprietari și acte

Inscrieri privitoare la dreptul de proprietate și alte drepturi reale	Referințe
/	
Act Administrativ nr. TDP nr. 1512-59363, din 11/09/1998 emis de CJSAPT DOLJ;	
B1	A1
Intabulare, drept de PROPRIETATE, dobândit prin Reconstituire, cota actuala 1/1, cota initiala 1/1 1) ODINĂ CONSTANTIN, Lipsa CNP.	

C. Partea III. SARCINI .

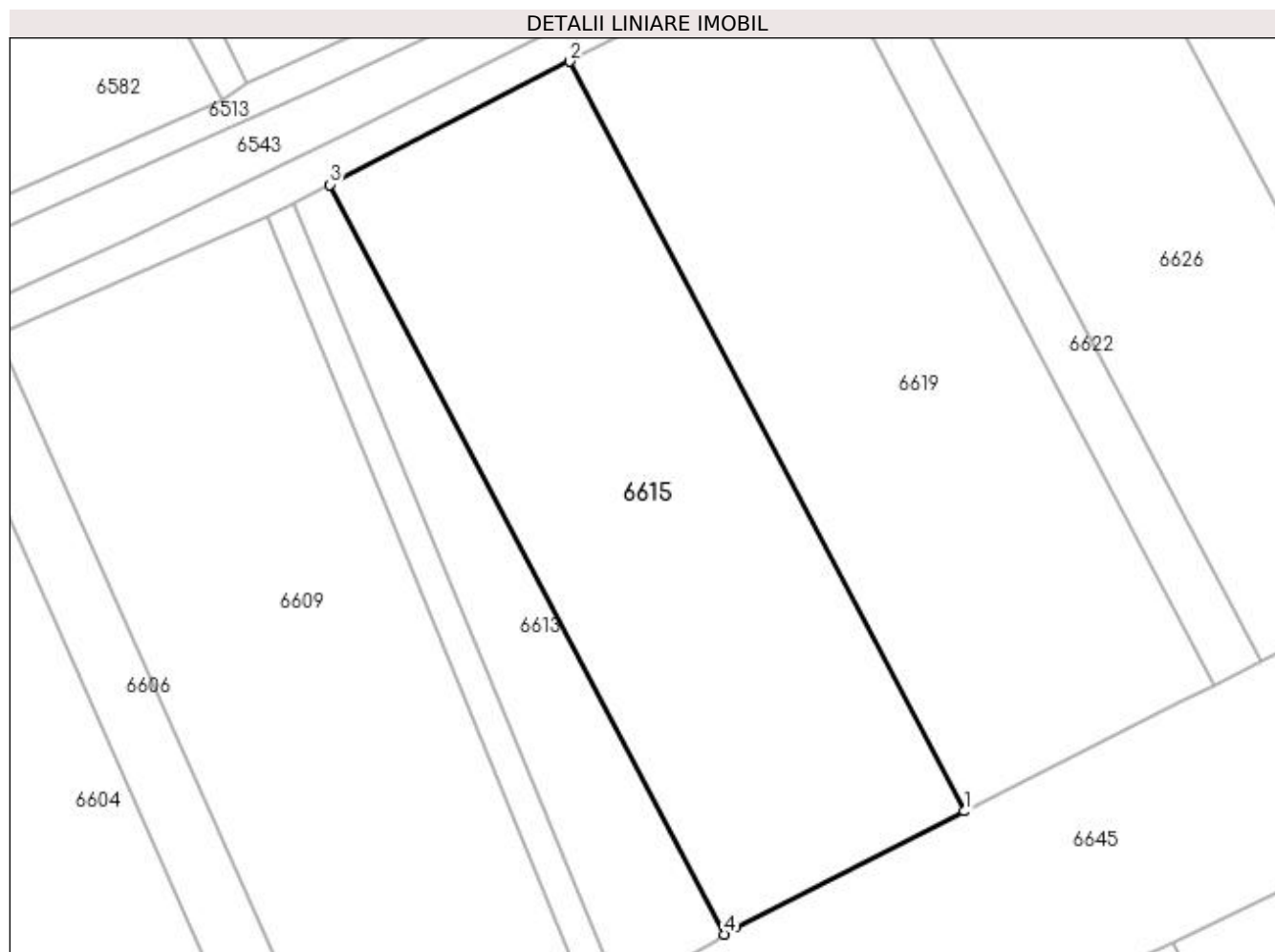
Inscrieri privind dezmembramintele dreptului de proprietate, drepturi reale de garanție și sarcini	Referințe
NU SUNT	

Anexa Nr. 1 La Partea I

Teren

Nr cadastral	Suprafața (mp)*	Observații / Referințe
	4.000	

* Suprafața este determinată în planul de proiecție Stereo 70.



Date referitoare la teren

Crt	Categorie folosință	Intra vilan	Suprafața (mp)	Tarla	Parcelă	Nr. topo	Observații / Referințe
1	arabil	NU	4.000	35	2	-	

Lungime Segmente

1) Valorile lungimilor segmentelor sunt obținute din proiecție în plan.

Punct început	X / Y	Punct sfârșit	X / Y	Lungime segment (** (m)
1	377.413,171 266.166,621	2	377.360,874 266.265,9	112.211
2	377.360,874 266.265,9	3	377.329,13 266.249,598	35.685
3	377.329,13 266.249,598	4	377.381,424 266.150,322	112.207
4	377.381,424 266.150,322	5	377.382,828 266.151,297	1.709
5	377.382,828 266.151,297	1	377.413,171 266.166,621	33.993

**** Lungimile segmentelor sunt determinate în planul de proiecție Stereo 70 și sunt rotunjite la 1 milimetru.**

***** Distanța dintre puncte este formată din segmente cumulate ce sunt mai mici decât valoarea 1 milimetru.**

**DATE DESPRE IMOBILUL NR. 6616**

Oficiul de Cadastru și Publicitate Imobiliară DOLJ
 Biroul de Cadastru și Publicitate Imobiliară Craiova

A. Partea I. Descrierea imobilului

TEREN Extravilan

Adresa: Jud. Dolj, T12,P17/1

Nr. Crt	Nr cadastral Nr. topografic	Suprafața* (mp)	Observații / Referințe
A1		2.242	Sector cadastral:23 Teren neimprejmuit;

B. Partea II. Proprietari și acte

Inscrieri privitoare la dreptul de proprietate și alte drepturi reale		Referințe
/		
Act Administrativ nr. TDP nr. 412-45331, din 08/10/1996 emis de CJS DAPT DOLJ;		
B1	Intabulare, drept de PROPRIETATE, dobândit prin Reconstituire, cota actuala 1/1, cota initiala 1/1 1) DITOIU ILIE, Lipsa CNP.	A1

C. Partea III. SARCINI .

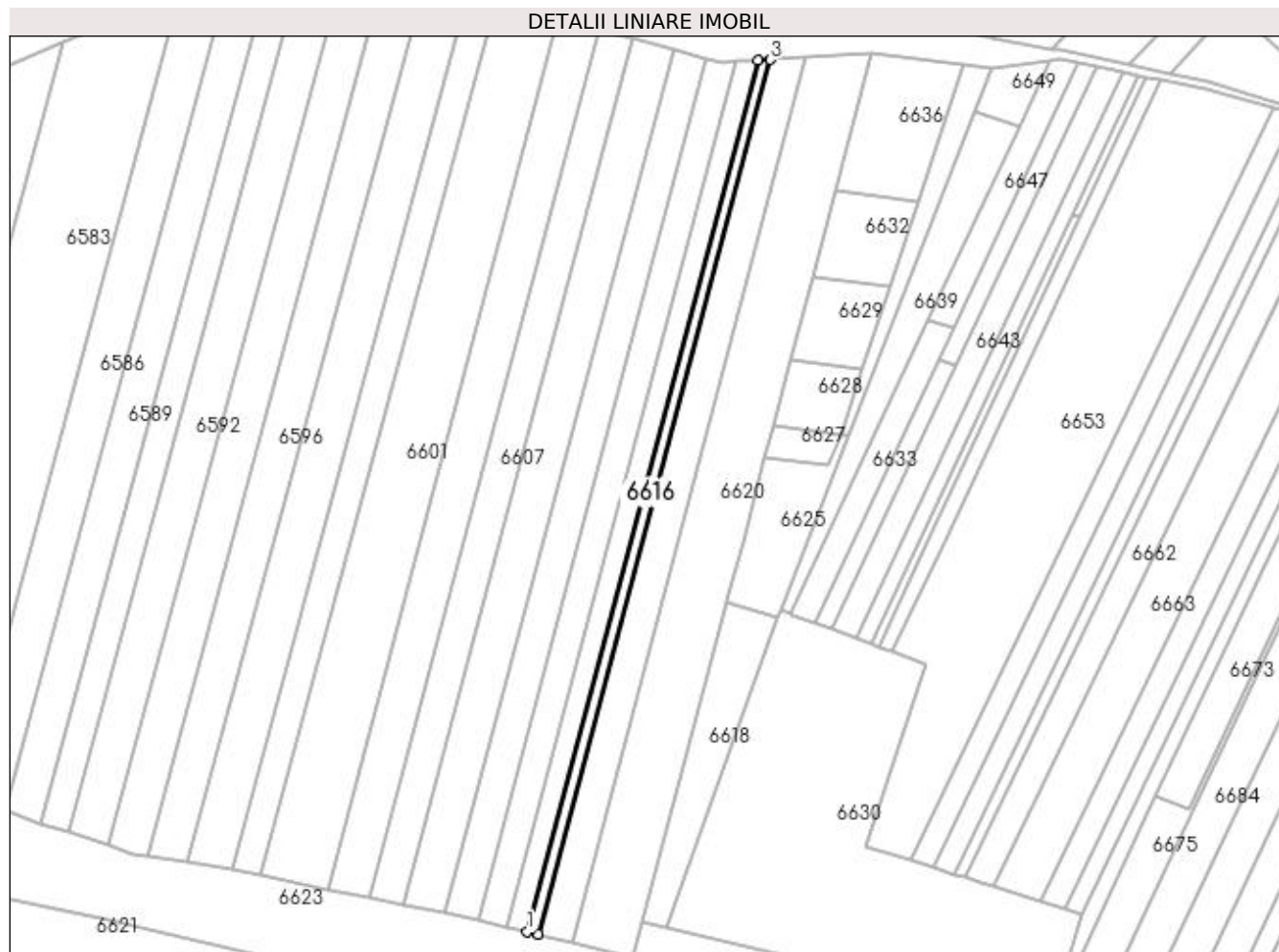
Inscrieri privind dezmembramintele dreptului de proprietate, drepturi reale de garanție și sarcini	Referințe
NU SUNT	

Anexa Nr. 1 La Partea I

Teren

Nr cadastral	Suprafața (mp)*	Observații / Referințe
	2.242	

* Suprafața este determinată în planul de proiecție Stereo 70.



Date referitoare la teren

Crt	Categorie folosință	Intra vilan	Suprafața (mp)	Tarla	Parcelă	Nr. topo	Observații / Referințe
1	arabil	NU	2.242	12	17/1	-	

Lungime Segmente

1) Valorile lungimilor segmentelor sunt obținute din proiecție în plan.

Punct început	X / Y	Punct sfârșit	X / Y	Lungime segment (** (m)
1	377.316,973 266.830,818	2	377.322,235 266.829,528	5.418
2	377.322,235 266.829,528	3	377.428,409 267.230,442	414.735
3	377.428,409 267.230,442	4	377.422,72 267.230,119	5.698
4	377.422,72 267.230,119	1	377.316,973 266.830,818	413.066

**** Lungimile segmentelor sunt determinate în planul de proiecție Stereo 70 și sunt rotunjite la 1 milimetru.**

***** Distanța dintre puncte este formată din segmente cumulate ce sunt mai mici decât valoarea 1 milimetru.**

**DATE DESPRE IMOBILUL NR. 6617**

Oficiul de Cadastru și Publicitate Imobiliară DOLJ
Biroul de Cadastru și Publicitate Imobiliară Craiova

A. Partea I. Descrierea imobilului

TEREN Extravilan

Adresa: Jud. Dolj, T12,P18

Nr. Crt	Nr cadastral Nr. topografic	Suprafața* (mp)	Observații / Referințe
A1		6.575	Sector cadastral:23 Teren neimprejmuit;

B. Partea II. Proprietari și acte

Inscrieri privitoare la dreptul de proprietate și alte drepturi reale		Referințe
/		
Act Administrativ nr. TDP nr. 166-42747, din 17/02/1995 emis de CJSAPT DOLJ;		
B1	Intabulare, drept de PROPRIETATE, dobandit prin Reconstituire, cota actuala 1/1, cota initiala 1/1 1) JOSCEANU ILARIE, Lipsa CNP. 2) JOSCEANU GHEORGHE, Lipsa CNP.	A1

C. Partea III. SARCINI .

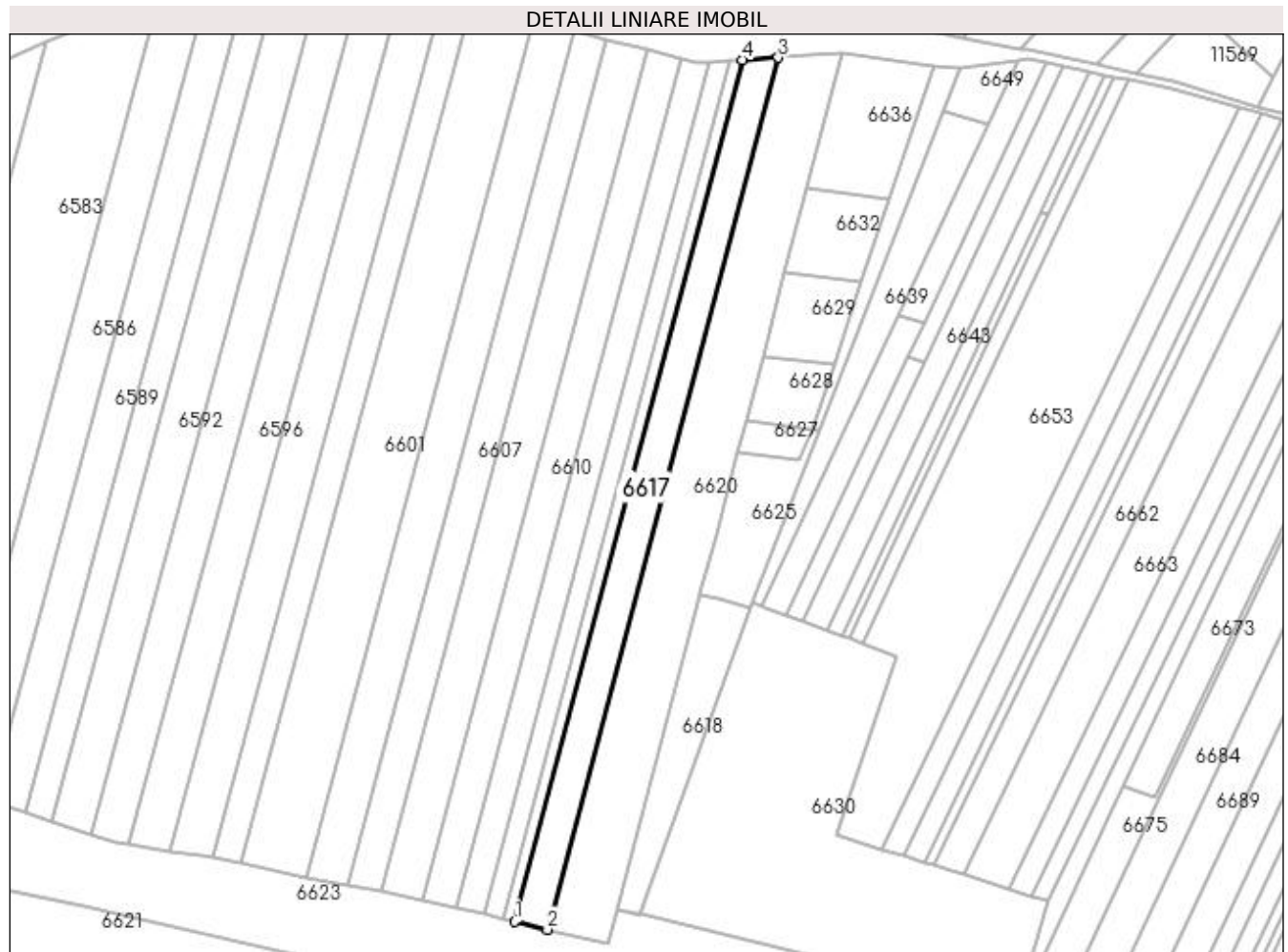
Inscrieri privind dezmembramintele dreptului de proprietate, drepturi reale de garanție și sarcini	Referințe
NU SUNT	

Anexa Nr. 1 La Partea I

Teren

Nr cadastral	Suprafața (mp)*	Observații / Referințe
	6.575	

* Suprafața este determinată în planul de proiecție Stereo 70.



Date referitoare la teren

Crt	Categorie folosință	Intra vilan	Suprafața (mp)	Tarla	Parcelă	Nr. topo	Observații / Referințe
1	arabil	NU	6.575	12	18	-	

Lungime Segmente

1) Valorile lungimilor segmentelor sunt obținute din proiecție în plan.

Punct început	X / Y	Punct sfârșit	X / Y	Lungime segment (** (m)
1	377.322,235 266.829,528	2	377.337,546 266.825,777	15.764
2	377.337,546 266.825,777	3	377.444,962 267.231,383	419.588
3	377.444,962 267.231,383	4	377.428,409 267.230,442	16.58
4	377.428,409 267.230,442	1	377.322,235 266.829,528	414.735

**** Lungimile segmentelor sunt determinate în planul de proiecție Stereo 70 și sunt rotunjite la 1 milimetru.**

***** Distanța dintre puncte este formată din segmente cumulate ce sunt mai mici decât valoarea 1 milimetru.**

**DATE DESPRE IMOBILUL NR. 6618**

Oficiul de Cadastru și Publicitate Imobiliară DOLJ
Biroul de Cadastru și Publicitate Imobiliară Craiova

A. Partea I. Descrierea imobilului

TEREN Extravilan

Adresa: Jud. Dolj, T12,P26

Nr. Crt	Nr cadastral Nr. topografic	Suprafața* (mp)	Observații / Referințe
A1	31815	2.706	Sector cadastral:23 Teren neimprejmit;

B. Partea II. Proprietari și acte

Inscrieri privitoare la dreptul de proprietate și alte drepturi reale		Referințe
172304 / 09/11/2017		
Act Notarial nr. contract de vanzare nr.790/26.10.2017, din 26/10/2017 emis de Mladin Preoteasa Alina Corina;		
B1	Intabulare, drept de PROPRIETATE, dobandit prin Conventie, cota actuala 1/1, cota initiala 1/1 1) SC AGROEXPERT INDUSTRY SRL, CIF:29142623	A1

C. Partea III. SARCINI

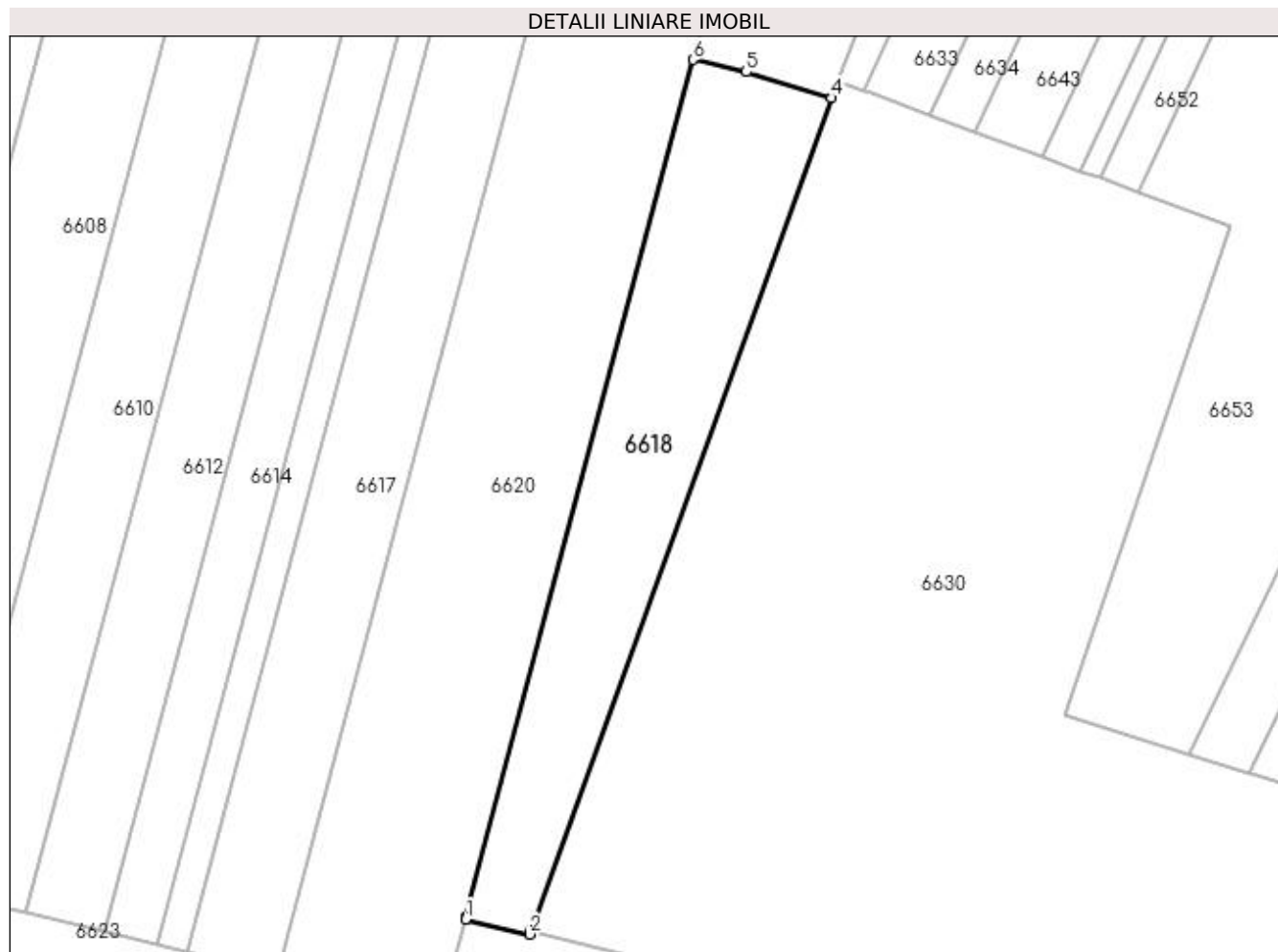
Inscrieri privind dezmembramintele dreptului de proprietate, drepturi reale de garanție și sarcini		Referințe
172304 / 09/11/2017		
Act Notarial nr. contract de vanzare nr.790/26.10.2017, din 26/10/2017 emis de Mladin Preoteasa Alina Corina;		
C1	Intabulare, drept de IPOTECA LEGALA, Valoare:9000 LEI pentru restul de pret neachitat, conform articolului 2.386 aliniatul 1 din Noul Cod Civil 1) CHIRIȚĂ CONSTANTIN	A1

Anexa Nr. 1 La Partea I

Teren

Nr cadastral	Suprafața (mp)*	Observații / Referințe
31815	2.706	

* Suprafața este determinată în planul de proiecție Stereo 70.



Date referitoare la teren

Crt	Categorie folosință	Intra vilan	Suprafața (mp)	Tarla	Parcelă	Nr. topo	Observații / Referințe
1	arabil	NU	2.706	12	26	-	

Lungime Segmente

1) Valorile lungimilor segmentelor sunt obținute din proiecție în plan.

Punct început	X / Y	Punct sfârșit	X / Y	Lungime segment (** (m)
1	377.369,66 266.835,057	2	377.380,553 266.832,491	11.191
2	377.380,553 266.832,491	3	377.380,737 266.833,001	0.542
3	377.380,737 266.833,001	4	377.432,093 266.974,98	150.982
4	377.432,093 266.974,98	5	377.417,492 266.979,408	15.258
5	377.417,492 266.979,408	6	377.408,429 266.981,514	9.304

Punct început	X / Y	Punct sfârșit	X / Y	Lungime segment (** (m)
6	377.408,429 266.981,514	7	377.369,791 266.835,552	150.989
7	377.369,791 266.835,552	1	377.369,66 266.835,057	0.512

** Lungimile segmentelor sunt determinate în planul de proiecție Stereo 70 și sunt rotunjite la 1 milimetru.

*** Distanța dintre puncte este formată din segmente cumulate ce sunt mai mici decât valoarea 1 milimetru.

**DATE DESPRE IMOBILUL NR. 6619**

Oficiul de Cadastru și Publicitate Imobiliară DOLJ
Biroul de Cadastru și Publicitate Imobiliară Craiova

A. Partea I. Descrierea imobilului

TEREN Extravilan

Adresa: Jud. Dolj, T35,P3

Nr. Crt	Nr cadastral Nr. topografic	Suprafața* (mp)	Observații / Referințe
A1		4.158	Sector cadastral:23 Teren neimprejmuit;

B. Partea II. Proprietari și acte

Inscrieri privitoare la dreptul de proprietate și alte drepturi reale	Referințe
/	
Act Administrativ nr. TDP nr. 1165-48659, din 29/10/1996 emis de CJSAPT DOLJ;	
B1	A1
Intabulare, drept de PROPRIETATE, dobândit prin Reconstituire, cota actuala 1/1, cota initiala 1/1 1) POPESCU ALEXANDRA, Lipsa CNP.	

C. Partea III. SARCINI .

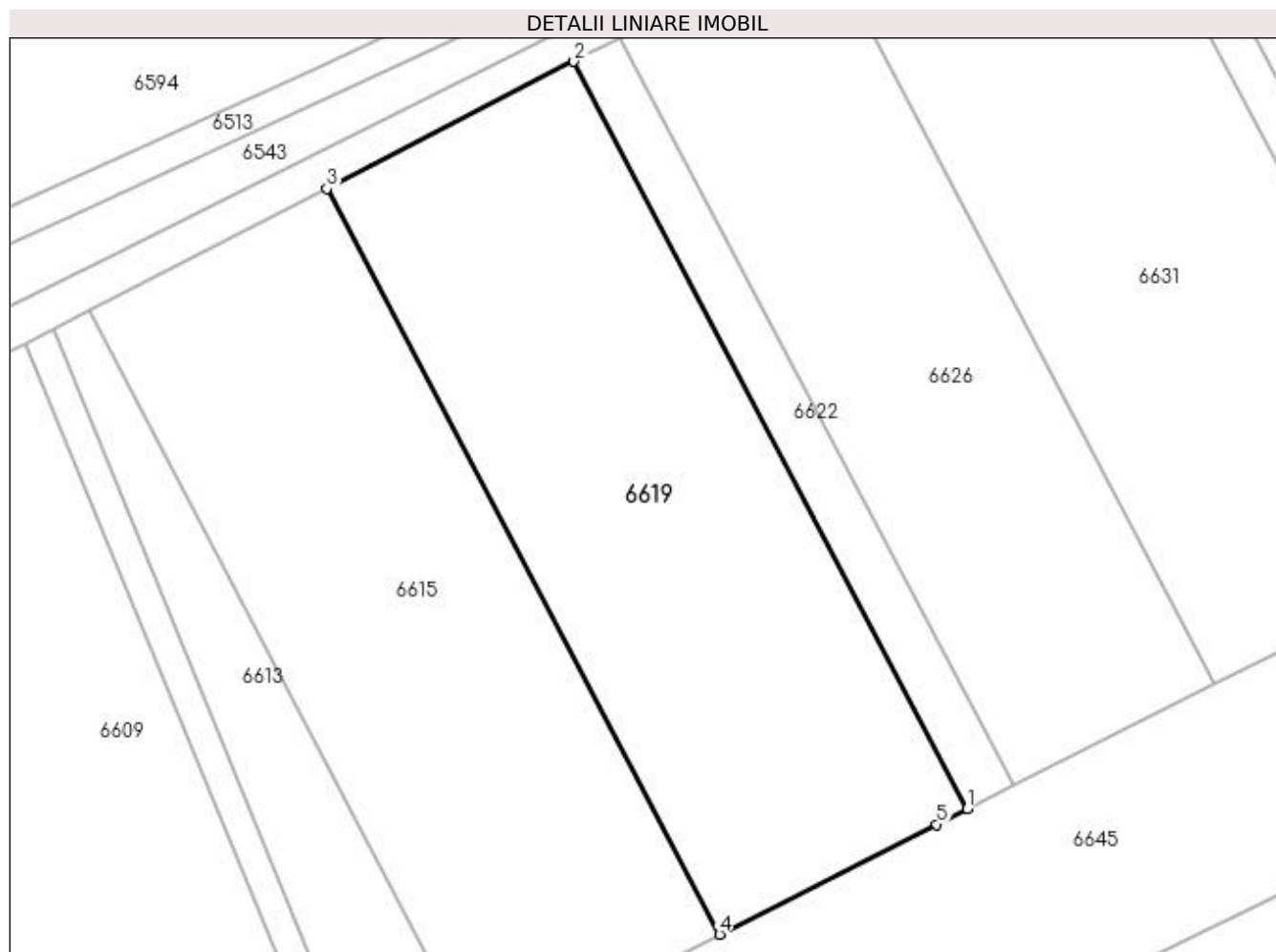
Inscrieri privind dezmembramintele dreptului de proprietate, drepturi reale de garanție și sarcini	Referințe
NU SUNT	

Anexa Nr. 1 La Partea I

Teren

Nr cadastral	Suprafața (mp)*	Observații / Referințe
	4.158	

* Suprafața este determinată în planul de proiecție Stereo 70.



Date referitoare la teren

Crt	Categorie folosință	Intra vilan	Suprafața (mp)	Tarla	Parcelă	Nr. topo	Observații / Referințe
1	arabil	NU	4.158	35	3	-	

Lungime Segmente

1) Valorile lungimilor segmentelor sunt obținute din proiecție în plan.

Punct început	X / Y	Punct sfârșit	X / Y	Lungime segment (** (m)
1	377.446,214 266.183,311	2	377.393,802 266.282,81	112.459
2	377.393,802 266.282,81	3	377.360,874 266.265,9	37.016
3	377.360,874 266.265,9	4	377.413,171 266.166,621	112.211
4	377.413,171 266.166,621	5	377.442,12 266.181,241	32.431
5	377.442,12 266.181,241	1	377.446,214 266.183,311	4.588

**** Lungimile segmentelor sunt determinate în planul de proiecție Stereo 70 și sunt rotunjite la 1 milimetru.**

***** Distanța dintre puncte este formată din segmente cumulate ce sunt mai mici decât valoarea 1 milimetru.**

**DATE DESPRE IMOBILUL NR. 6620**

Oficiul de Cadastru și Publicitate Imobiliară DOLJ
Biroul de Cadastru și Publicitate Imobiliară Craiova

A. Partea I. Descrierea imobilului

TEREN Extravilan

Adresa: Jud. Dolj, T12,P19

Nr. Crt	Nr cadastral Nr. topografic	Suprafața* (mp)	Observații / Referințe
A1		12.146	Sector cadastral:23 Teren neimprejmuit;

B. Partea II. Proprietari și acte

Inscrieri privitoare la dreptul de proprietate și alte drepturi reale	Referințe
/	
Act Administrativ nr. TDP nr. 369-44327, din 18/07/1996 emis de CJSAPT DOLJ;	
B1	A1
Intabulare, drept de PROPRIETATE, dobandit prin Reconstituire, cota actuala 1/1, cota initiala 1/1 1) PERISOR DUMITRU, Lipsa CNP.	

C. Partea III. SARCINI .

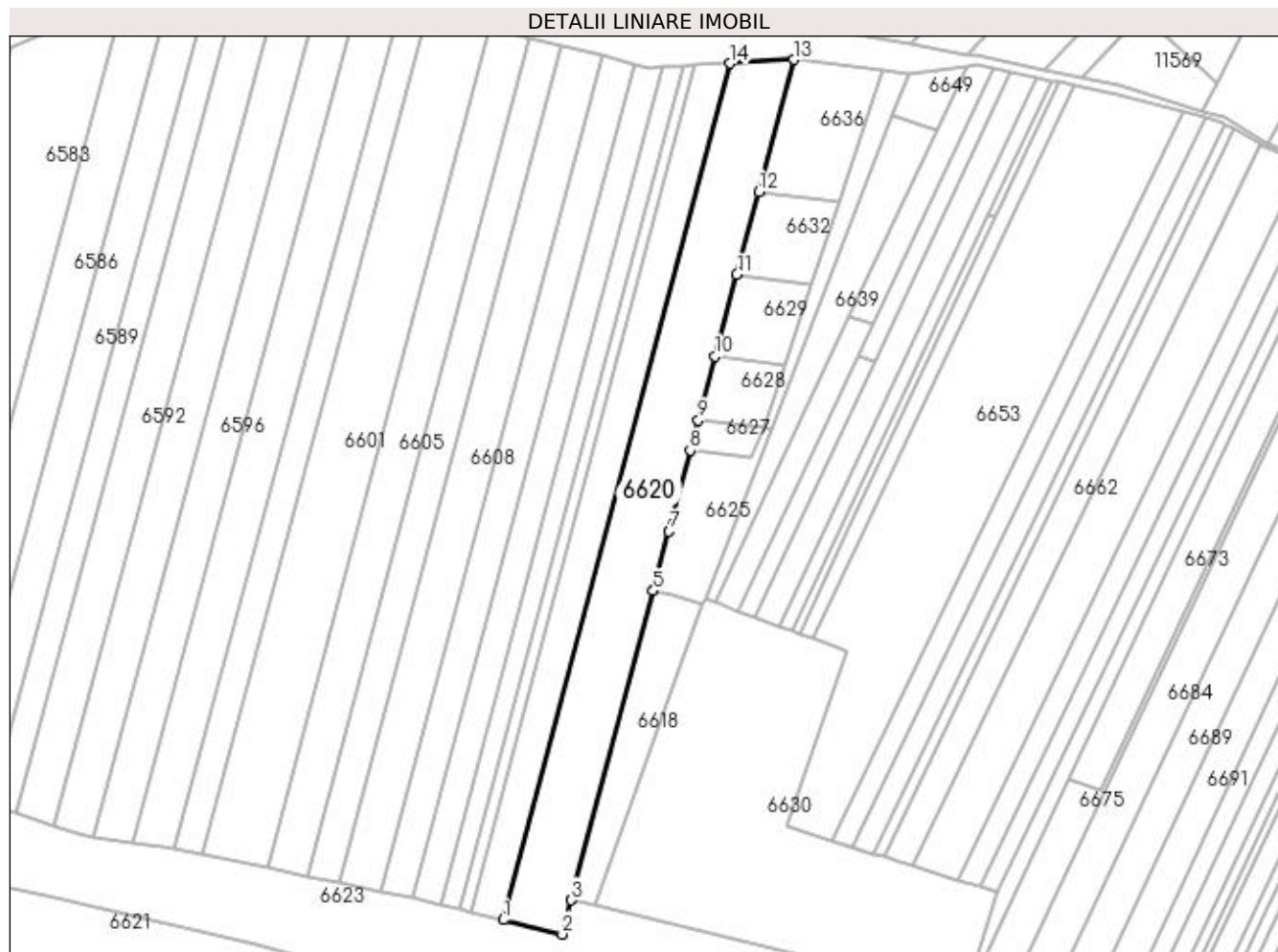
Inscrieri privind dezmembramintele dreptului de proprietate, drepturi reale de garanție și sarcini	Referințe
NU SUNT	

Anexa Nr. 1 La Partea I

Teren

Nr cadastral	Suprafața (mp)*	Observații / Referințe
	12.146	

* Suprafața este determinată în planul de proiecție Stereo 70.



Date referitoare la teren

Crt	Categorie folosință	Intra vilan	Suprafața (mp)	Tarla	Parcelă	Nr. topo	Observații / Referințe
1	arabil	NU	12.146	12	19	-	

Lungime Segmente

1) Valorile lungimilor segmentelor sunt obținute din proiecție în plan.

Punct început	X / Y	Punct sfârșit	X / Y	Lungime segment (** (m)
1	377.337,546 266.825,777	2	377.365,397 266.818,953	28.675
2	377.365,397 266.818,953	3	377.369,66 266.835,057	16.659
3	377.369,66 266.835,057	4	377.369,791 266.835,552	0.512
4	377.369,791 266.835,552	5	377.408,429 266.981,514	150.989
5	377.408,429 266.981,514	6	377.408,642 266.982,318	0.832

Punct început	X / Y	Punct sfârșit	X / Y	Lungime segment (** (m)
6	377.408,642 266.982,318	7	377.415,898 267.009,729	28.355
7	377.415,898 267.009,729	8	377.426,039 267.048,038	39.629
8	377.426,039 267.048,038	9	377.429,84 267.062,396	14.853
9	377.429,84 267.062,396	10	377.437,85 267.092,657	31.303
10	377.437,85 267.092,657	11	377.448,059 267.131,224	39.895
11	377.448,059 267.131,224	12	377.458,438 267.170,432	40.558
12	377.458,438 267.170,432	13	377.475,025 267.233,091	64.817
13	377.475,025 267.233,091	14	377.444,962 267.231,383	30.111
14	377.444,962 267.231,383	1	377.337,546 266.825,777	419.588

** Lungimile segmentelor sunt determinate în planul de proiecție Stereo 70 și sunt rotunjite la 1 milimetru.

*** Distanța dintre puncte este formată din segmente cumulate ce sunt mai mici decât valoarea 1 milimetru.

**DATE DESPRE IMOBILUL NR. 6621**

Oficiul de Cadastru și Publicitate Imobiliară DOLJ
Biroul de Cadastru și Publicitate Imobiliară Craiova

A. Partea I. Descrierea imobilului

TEREN Extravilan

Adresa: Jud. Dolj, T14,P216

Nr. Crt	Nr cadastral Nr. topografic	Suprafața* (mp)	Observații / Referințe
A1	30327	57.800	Sector cadastral:23 Teren neimprejmuit;

B. Partea II. Proprietari și acte

Inscrieri privitoare la dreptul de proprietate și alte drepturi reale	Referințe
109157 / 21/12/2012	
Act Normativ nr. ORDINUL PREFECTULUI NR.73, din 26/03/2004 emis de PREFECTURA JUDETULUI DOLJ (proces verbal nr 820/2004 Consiliul Local Bistret);	
B1	A1
Intabulare, drept de PROPRIETATE, dobandit prin Lege, cota actuala 1/1, cota initiala 1/1 1) COMUNA BISTRET DOMENIU PRIVAT, CIF:4553895	

C. Partea III. SARCINI .

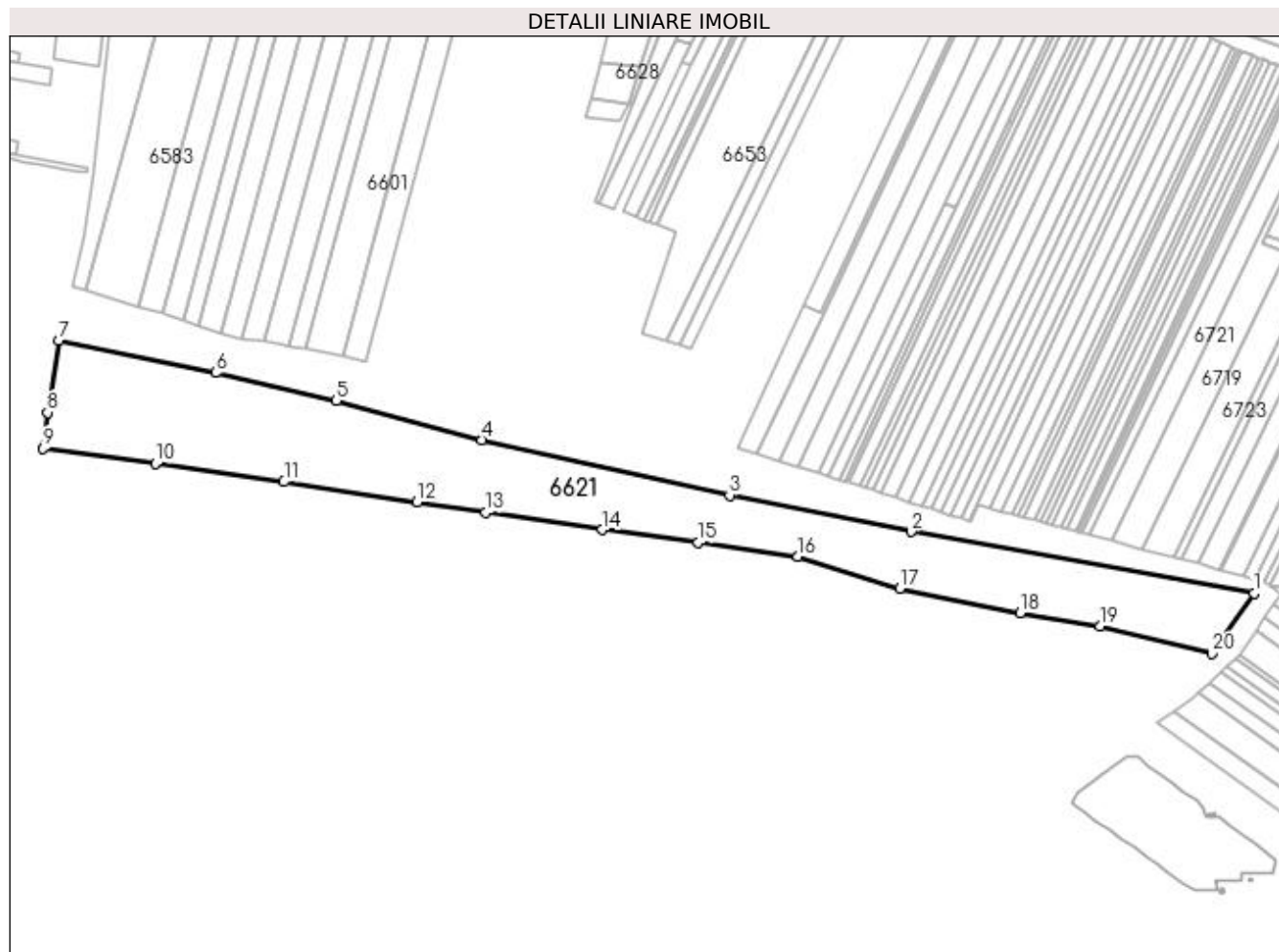
Inscrieri privind dezmembramintele dreptului de proprietate, drepturi reale de garanție și sarcini	Referințe
NU SUNT	

Anexa Nr. 1 La Partea I

Teren

Nr cadastral	Suprafața (mp)*	Observații / Referințe
30327	57.800	

* Suprafața este determinată în planul de proiecție Stereo 70.



Date referitoare la teren

Crt	Categorie folosință	Intra vilan	Suprafața (mp)	Tarla	Parcelă	Nr. topo	Observații / Referințe
1	pașune	NU	57.800	14	216	-	

Lungime Segmente

1) Valorile lungimilor segmentelor sunt obținute din proiecție în plan.

Punct început	X / Y	Punct sfârșit	X / Y	Lungime segment (** (m)
1	377.976,533 266.655,167	2	377.693,993 266.705,986	287.074
2	377.693,993 266.705,986	3	377.544,421 266.736,099	152.573
3	377.544,421 266.736,099	4	377.340,442 266.781,599	208.992
4	377.340,442 266.781,599	5	377.220,392 266.814,071	124.364
5	377.220,392 266.814,071	6	377.121,33 266.836,926	101.664

Punct început	X / Y	Punct sfârșit	X / Y	Lungime segment (** (m)
6	377.121,33 266.836,926	7	376.992,437 266.863,661	131.636
7	376.992,437 266.863,661	8	376.982,595 266.804,165	60.305
8	376.982,595 266.804,165	9	376.979,135 266.774,649	29.718
9	376.979,135 266.774,649	10	377.071,519 266.762,039	93.241
10	377.071,519 266.762,039	11	377.177,32 266.747,168	106.841
11	377.177,32 266.747,168	12	377.287,178 266.730,611	111.099
12	377.287,178 266.730,611	13	377.343,896 266.722,047	57.361
13	377.343,896 266.722,047	14	377.439,7 266.707,655	96.879
14	377.439,7 266.707,655	15	377.518,75 266.697,011	79.763
15	377.518,75 266.697,011	16	377.600,911 266.685,784	82.925
16	377.600,911 266.685,784	17	377.684,791 266.659,496	87.903
17	377.684,791 266.659,496	18	377.784,121 266.639,361	101.35
18	377.784,121 266.639,361	19	377.849,583 266.628,493	66.358
19	377.849,583 266.628,493	20	377.942,141 266.605,573	95.354
20	377.942,141 266.605,573	1	377.976,533 266.655,167	60.352

** Lungimile segmentelor sunt determinate în planul de proiecție Stereo 70 și sunt rotunjite la 1 milimetru.

*** Distanța dintre puncte este formată din segmente cumulate ce sunt mai mici decât valoarea 1 milimetru.

**DATE DESPRE IMOBILUL NR. 6622**

Oficiul de Cadastru și Publicitate Imobiliară DOLJ
Biroul de Cadastru și Publicitate Imobiliară Craiova

A. Partea I. Descrierea imobilului

TEREN Extravilan

Adresa: Jud. Dolj, T35,P4

Nr. Crt	Nr cadastral Nr. topografic	Suprafața* (mp)	Observații / Referințe
A1		784	Sector cadastral:23 Teren neimprejmuit;

B. Partea II. Proprietari și acte

Inscrieri privitoare la dreptul de proprietate și alte drepturi reale	Referințe
/	
Act Administrativ nr. TDP nr. 954-44576, din 08/10/1996 emis de CJSAPT DOLJ;	
B1	A1
Intabulare, drept de PROPRIETATE, dobândit prin Reconstituire, cota actuala 1/1, cota initiala 1/1 1) PURCEA I. DUMITRU, Lipsa CNP.	

C. Partea III. SARCINI .

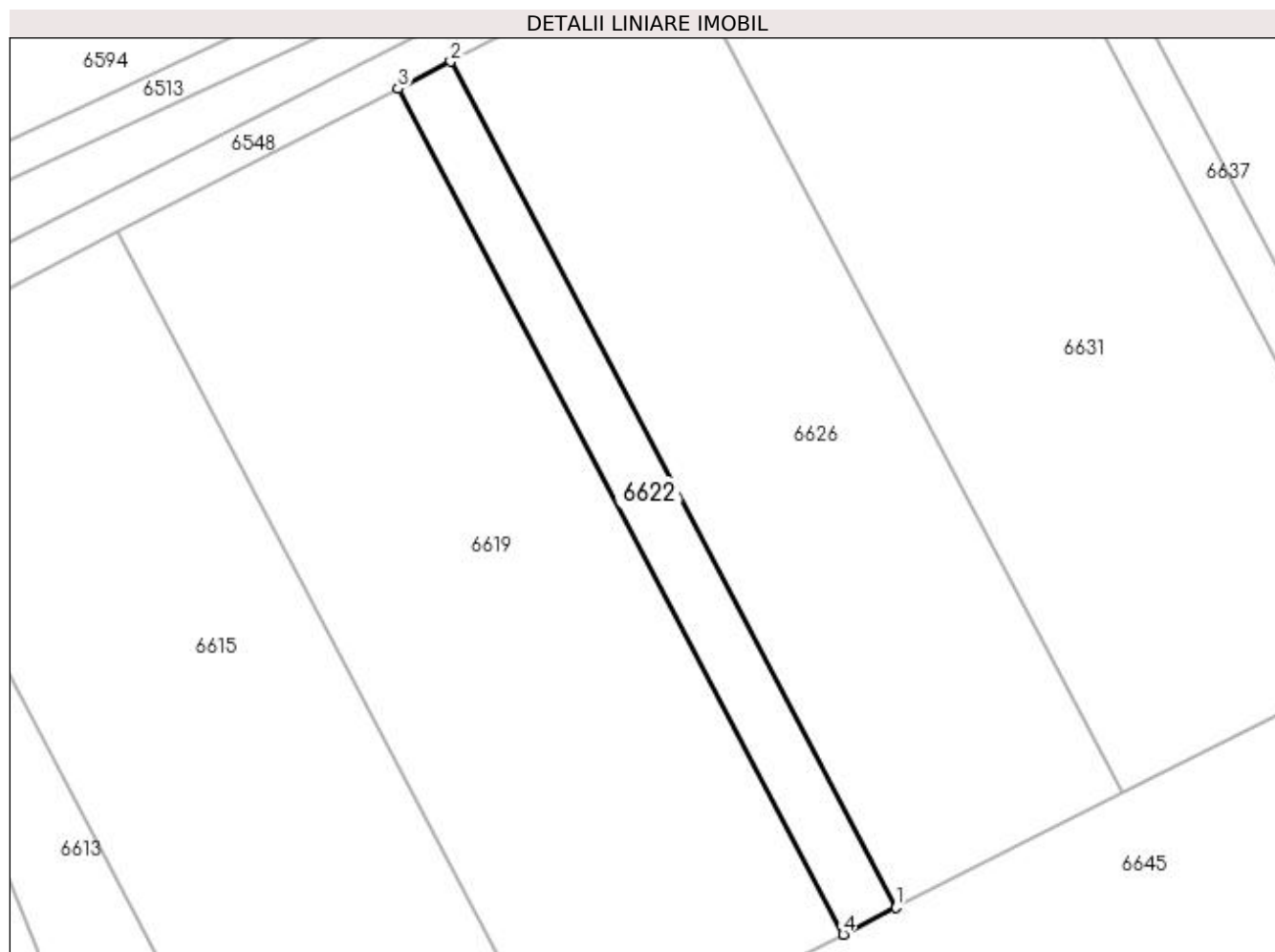
Inscrieri privind dezmembramintele dreptului de proprietate, drepturi reale de garanție și sarcini	Referințe
NU SUNT	

Anexa Nr. 1 La Partea I

Teren

Nr cadastral	Suprafața (mp)*	Observații / Referințe
	784	

* Suprafața este determinată în planul de proiecție Stereo 70.



Date referitoare la teren

Crt	Categorie folosință	Intra vilan	Suprafața (mp)	Tarla	Parcelă	Nr. topo	Observații / Referințe
1	arabil	NU	784	35	4	-	

Lungime Segmente

1) Valorile lungimilor segmentelor sunt obținute din proiecție în plan.

Punct început	X / Y	Punct sfârșit	X / Y	Lungime segment (** (m)
1	377.452,436 266.186,456	2	377.400,003 266.285,994	112.503
2	377.400,003 266.285,994	3	377.393,802 266.282,81	6.971
3	377.393,802 266.282,81	4	377.446,214 266.183,311	112.459
4	377.446,214 266.183,311	1	377.452,436 266.186,456	6.972

**** Lungimile segmentelor sunt determinate în planul de proiecție Stereo 70 și sunt rotunjite la 1 milimetru.**

***** Distanța dintre puncte este formată din segmente cumulate ce sunt mai mici decât valoarea 1 milimetru.**

**DATE DESPRE IMOBILUL NR. 6623**

Oficiul de Cadastru și Publicitate Imobiliară DOLJ
Biroul de Cadastru și Publicitate Imobiliară Craiova

A. Partea I. Descrierea imobilului

TEREN Extravilan

Adresa: Jud. Dolj, T12,P426

Nr. Crt	Nr cadastral Nr. topografic	Suprafața* (mp)	Observații / Referințe
A1		36.284	Sector cadastral:23 Teren neimprejmuit;

B. Partea II. Proprietari și acte

Inscrieri privitoare la dreptul de proprietate și alte drepturi reale		Referințe
/		
Act Normativ nr. 7, din 13/03/1996 emis de PARLAMENTUL ROMÂNIEI;		
B1	Inscrierea provizorie, drept de PROPRIETATE, dobandit prin Lege, cota actuala 1/1, cota initiala 1/1 1) NEIDENTIFICAT NEIDENTIFICAT, neidentificat	A1

C. Partea III. SARCINI .

Inscrieri privind dezmembramintele dreptului de proprietate, drepturi reale de garanție și sarcini	Referințe
NU SUNT	

Anexa Nr. 1 La Partea I

Teren

Nr cadastral	Suprafața (mp)*	Observații / Referințe
	36.284	

* Suprafața este determinată în planul de proiecție Stereo 70.



Date referitoare la teren

Crt	Categorie folosință	Intra vilan	Suprafața (mp)	Tarla	Parcelă	Nr. topo	Observații / Referințe
1	ape curgătoare	NU	36.284	12	426	-	

Lungime Segmente

1) Valorile lungimilor segmentelor sunt obținute din proiecție în plan.

Punct început	X / Y	Punct sfârșit	X / Y	Lungime segment	Punct început	X / Y	Punct sfârșit	X / Y	Lungime segment	Punct început	X / Y	Punct sfârșit	X / Y	Lungime segment
1	377.014,514 266.904,682	2	377.003,991 266.907,826	10.983	2	377.003,991 266.907,826	3	376.992,437 266.863,661	45.651	3	376.992,437 266.863,661	4	377.121,33 266.836,926	131.636
4	377.121,33 266.836,926	5	377.220,392 266.814,071	101.664	5	377.220,392 266.814,071	6	377.340,442 266.781,599	124.364	6	377.340,442 266.781,599	7	377.544,421 266.736,099	208.992
7	377.544,421 266.736,099	8	377.693,993 266.705,986	152.573	8	377.693,993 266.705,986	9	377.976,533 266.655,167	287.074	9	377.976,533 266.655,167	10	377.984,29 266.665,174	12.661
10	377.984,29 266.665,174	11	377.977,406 266.667,012	7.125	11	377.977,406 266.667,012	12	377.967,791 266.669,579	9.952	12	377.967,791 266.669,579	13	377.949,748 266.674,397	18.675
13	377.949,748 266.674,397	14	377.948,453 266.674,743	1.34	14	377.948,453 266.674,743	15	377.930,019 266.679,665	19.08	15	377.930,019 266.679,665	16	377.916,161 266.683,365	14.343

Punct început	X / Y	Punct sfârșit	X / Y	Lungime segment	Punct început	X / Y	Punct sfârșit	X / Y	Lungime segment	Punct început	X / Y	Punct sfârșit	X / Y	Lungime segment
16	377.916,161 266.683,365	17	377.910,243 266.684,945	6.125	17	377.910,243 266.684,945	18	377.884,845 266.691,726	26.288	18	377.884,845 266.691,726	19	377.858,893 266.698,656	26.861
19	377.858,893 266.698,656	20	377.840,533 266.703,558	19.003	20	377.840,533 266.703,558	21	377.834,87 266.705,07	5.861	21	377.834,87 266.705,07	22	377.832,341 266.705,745	2.618
22	377.832,341 266.705,745	23	377.829,567 266.706,486	2.871	23	377.829,567 266.706,486	24	377.822,751 266.708,306	7.055	24	377.822,751 266.708,306	25	377.817,006 266.709,84	5.946
25	377.817,006 266.709,84	26	377.810,6 266.711,55	6.63	26	377.810,6 266.711,55	27	377.804,87 266.713,08	5.931	27	377.804,87 266.713,08	28	377.801,054 266.714,099	3.95
28	377.801,054 266.714,099	29	377.795,474 266.715,589	5.776	29	377.795,474 266.715,589	30	377.785,953 266.718,131	9.855	30	377.785,953 266.718,131	31	377.781,779 266.719,246	4.32
31	377.781,779 266.719,246	32	377.777,611 266.720,358	4.314	32	377.777,611 266.720,358	33	377.767,746 266.722,992	10.211	33	377.767,746 266.722,992	34	377.758,79 266.725,384	9.27
34	377.758,79 266.725,384	35	377.749,72 266.727,806	9.388	35	377.749,72 266.727,806	36	377.743,878 266.714,189	14.817	36	377.743,878 266.714,189	37	377.741,282 266.715,011	2.723
37	377.741,282 266.715,011	38	377.735,475 266.716,849	6.091	38	377.735,475 266.716,849	39	377.726,756 266.719,61	9.146	39	377.726,756 266.719,61	40	377.718,026 266.722,373	9.157
40	377.718,026 266.722,373	41	377.710,252 266.724,834	8.154	41	377.710,252 266.724,834	42	377.702,364 266.727,332	8.274	42	377.702,364 266.727,332	43	377.691,611 266.730,736	11.279
43	377.691,611 266.730,736	44	377.680,817 266.734,153	11.322	44	377.680,817 266.734,153	45	377.669,029 266.737,885	12.365	45	377.669,029 266.737,885	46	377.662,157 266.740,061	7.208
46	377.662,157 266.740,061	47	377.657,25 266.741,614	5.147	47	377.657,25 266.741,614	48	377.652,345 266.743,167	5.145	48	377.652,345 266.743,167	49	377.642,626 266.746,244	10.194
49	377.642,626 266.746,244	50	377.639,21 266.747,325	3.583	50	377.639,21 266.747,325	51	377.634,585 266.748,79	4.851	51	377.634,585 266.748,79	52	377.626,095 266.751,477	8.905
52	377.626,095 266.751,477	53	377.617,284 266.754,267	9.242	53	377.617,284 266.754,267	54	377.601,628 266.759,223	16.422	54	377.601,628 266.759,223	55	377.584,999 266.764,488	17.443
55	377.584,999 266.764,488	56	377.567,394 266.770,061	18.466	56	377.567,394 266.770,061	57	377.551,873 266.774,975	16.28	57	377.551,873 266.774,975	58	377.555,321 266.786,474	12.005
58	377.555,321 266.786,474	59	377.556,406 266.790,092	3.777	59	377.556,406 266.790,092	60	377.493,569 266.805,512	64.701	60	377.493,569 266.805,512	61	377.380,737 266.833,001	116.132
61	377.380,737 266.833,001	62	377.380,553 266.832,491	0.542	62	377.380,553 266.832,491	63	377.369,66 266.835,057	11.191	63	377.369,66 266.835,057	64	377.365,397 266.818,953	16.659
64	377.365,397 266.818,953	65	377.337,546 266.825,777	28.675	65	377.337,546 266.825,777	66	377.322,235 266.829,528	15.764	66	377.322,235 266.829,528	67	377.316,973 266.830,818	5.418
67	377.316,973 266.830,818	68	377.308,024 266.833,01	9.214	68	377.308,024 266.833,01	69	377.294,876 266.836,232	13.537	69	377.294,876 266.836,232	70	377.294,802 266.836,247	0.076
70	377.294,802 266.836,247	71	377.279,528 266.839,335	15.583	71	377.279,528 266.839,335	72	377.259,904 266.843,303	20.021	72	377.259,904 266.843,303	73	377.244,949 266.846,327	15.258
73	377.244,949 266.846,327	74	377.225,636 266.850,232	19.704	74	377.225,636 266.850,232	75	377.194,842 266.856,459	31.417	75	377.194,842 266.856,459	76	377.181,669 266.859,123	13.44
76	377.181,669 266.859,123	77	377.176,416 266.860,185	5.359	77	377.176,416 266.860,185	78	377.161,544 266.862,465	15.046	78	377.161,544 266.862,465	79	377.142,955 266.865,314	18.806
79	377.142,955 266.865,314	80	377.136,229 266.866,345	6.805	80	377.136,229 266.866,345	81	377.124,982 266.870,108	11.86	81	377.124,982 266.870,108	82	377.106,887 266.876,161	19.081
82	377.106,887 266.876,161	83	377.094,187 266.880,409	13.392	83	377.094,187 266.880,409	84	377.080,996 266.884,822	13.91	84	377.080,996 266.884,822	85	377.077,844 266.885,764	3.29
85	377.077,844 266.885,764	86	377.058,075 266.891,669	20.632	86	377.058,075 266.891,669	1	377.014,514 266.904,682	45.463					

** Lungimile segmentelor sunt determinate în planul de proiecție Stereo 70 și sunt rotunjite la 1 milimetru.

*** Distanța dintre puncte este formată din segmente cumulate ce sunt mai mici decât valoarea 1 milimetru.

**DATE DESPRE IMOBILUL NR. 6625**

Oficiul de Cadastru și Publicitate Imobiliară DOLJ
Biroul de Cadastru și Publicitate Imobiliară Craiova

A. Partea I. Descrierea imobilului

TEREN Extravilan

Adresa: Jud. Dolj, T12,P25,25/1

Nr. Crt	Nr cadastral Nr. topografic	Suprafața* (mp)	Observații / Referințe
A1		2.078	Sector cadastral:23 Teren neimprejmuit;

B. Partea II. Proprietari și acte

Inscrieri privitoare la dreptul de proprietate și alte drepturi reale		Referințe
/		
Act Administrativ nr. TDP nr. 2478, din 15/06/2004 emis de CJSAPT DOLJ;		
B1	Intabulare, drept de PROPRIETATE, dobandit prin Reconstituire, cota actuala 1/1, cota initiala 1/1 1) ȘERBAN ION, Lipsa CNP. 2) ȘERBAN MARIA, Lipsa CNP.	A1

C. Partea III. SARCINI .

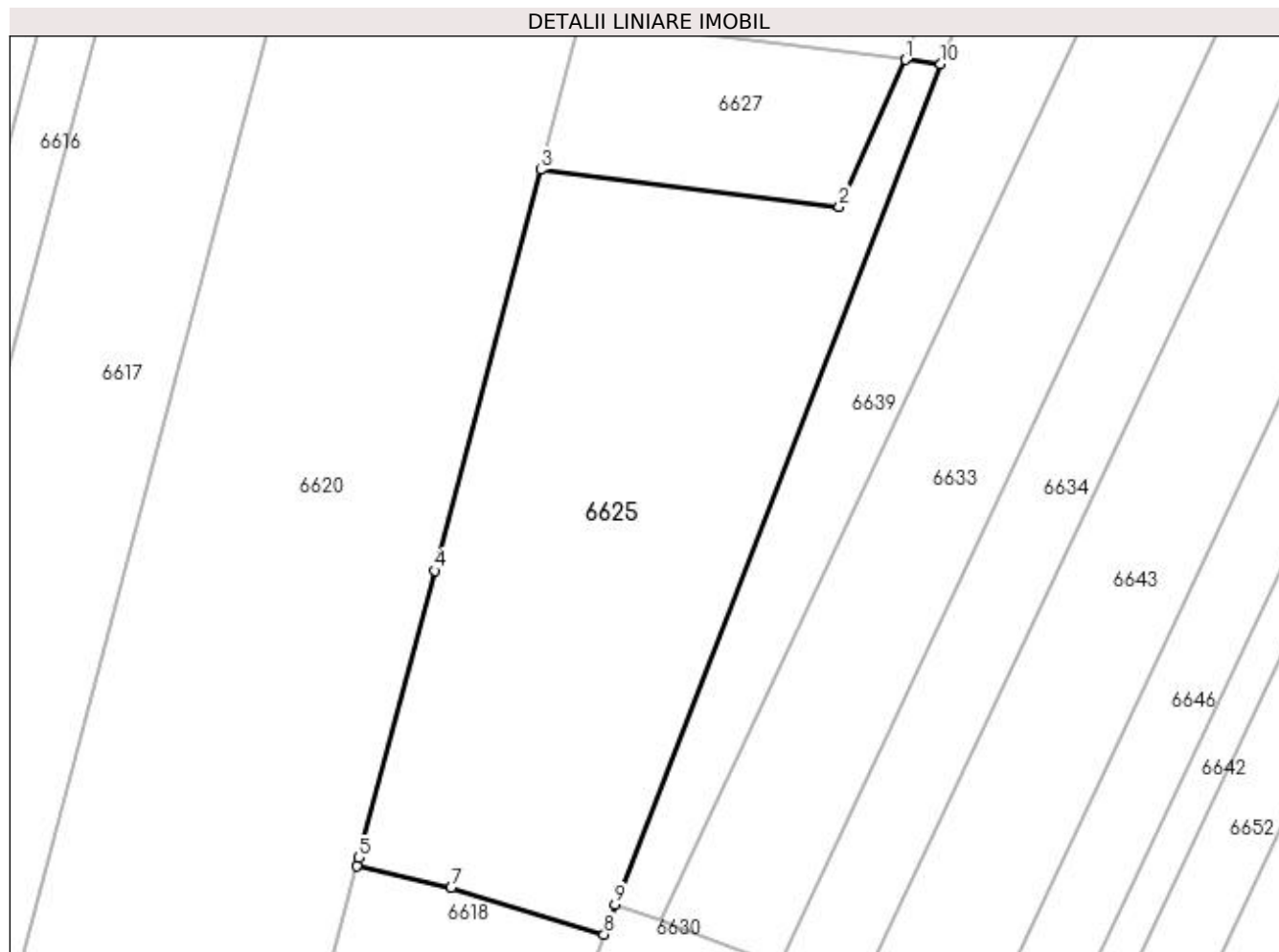
Inscrieri privind dezmembramintele dreptului de proprietate, drepturi reale de garanție și sarcini	Referințe
NU SUNT	

Anexa Nr. 1 La Partea I

Teren

Nr cadastral	Suprafața (mp)*	Observații / Referințe
	2.078	

* Suprafața este determinată în planul de proiecție Stereo 70.



Date referitoare la teren

Crt	Categorie folosință	Intravilan	Suprafața (mp)	Tarla	Parcelă	Nr. topo	Observații / Referințe
1	arabil	NU	1.000	12	25/1	-	
1	arabil	NU	1.078	12	25	-	

Lungime Segmente

1) Valorile lungimilor segmentelor sunt obținute din proiecție în plan.

Punct început	X / Y	Punct sfârșit	X / Y	Lungime segment (** (m)
1	377.460,903 267.058,558	2	377.454,59 267.044,51	15.401
2	377.454,59 267.044,51	3	377.426,039 267.048,038	28.768
3	377.426,039 267.048,038	4	377.415,898 267.009,729	39.629
4	377.415,898 267.009,729	5	377.408,642 266.982,318	28.355

Punct început	X / Y	Punct sfârșit	X / Y	Lungime segment (** (m)
5	377.408,642 266.982,318	6	377.408,429 266.981,514	0.832
6	377.408,429 266.981,514	7	377.417,492 266.979,408	9.304
7	377.417,492 266.979,408	8	377.432,093 266.974,98	15.258
8	377.432,093 266.974,98	9	377.433,134 266.977,858	3.06
9	377.433,134 266.977,858	10	377.464,294 267.058,139	86.116
10	377.464,294 267.058,139	1	377.460,903 267.058,558	3.417

** Lungimile segmentelor sunt determinate în planul de proiecție Stereo 70 și sunt rotunjite la 1 milimetru.

*** Distanța dintre puncte este formată din segmente cumulate ce sunt mai mici decât valoarea 1 milimetru.

**DATE DESPRE IMOBILUL NR. 6626**

Oficiul de Cadastru și Publicitate Imobiliară DOLJ
 Biroul de Cadastru și Publicitate Imobiliară Craiova

A. Partea I. Descrierea imobilului

TEREN Extravilan

Adresa: Jud. Dolj, T35,P5

Nr. Crt	Nr cadastral Nr. topografic	Suprafața* (mp)	Observații / Referințe
A1		3.359	Sector cadastral:23 Teren neimprejmuit;

B. Partea II. Proprietari și acte

Inscrieri privitoare la dreptul de proprietate și alte drepturi reale	Referințe
/	
Act Administrativ nr. TDP nr. 20741, din 15/11/2018 emis de CJSAPT DOLJ;	
B1	A1
Intabulare, drept de PROPRIETATE, dobandit prin Reconstituire, cota actuala 1/1, cota initiala 1/1 1) OLARU CONSTANTIN, Lipsa CNP.	

C. Partea III. SARCINI .

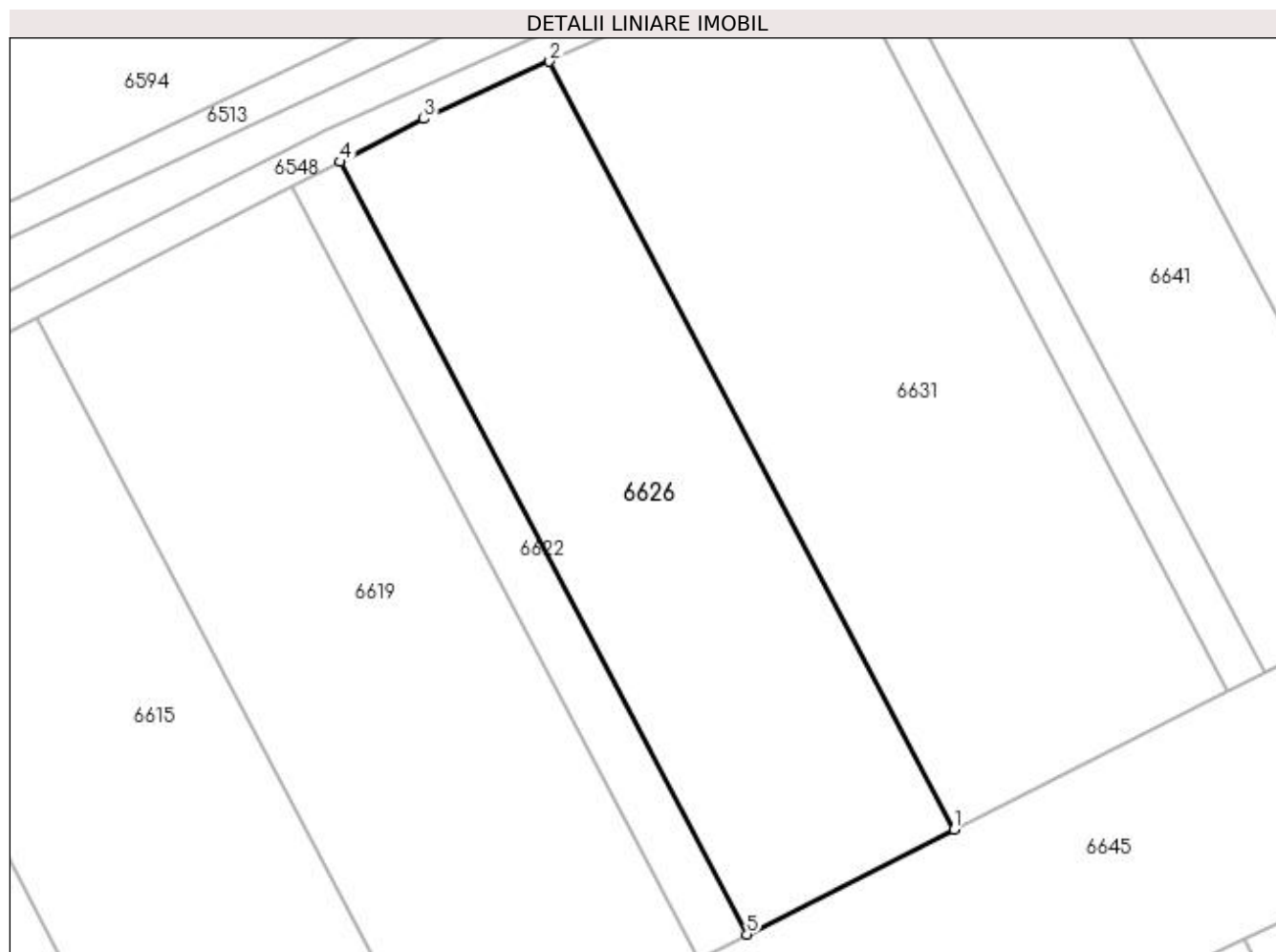
Inscrieri privind dezmembramintele dreptului de proprietate, drepturi reale de garanție și sarcini	Referințe
NU SUNT	

Anexa Nr. 1 La Partea I

Teren

Nr cadastral	Suprafața (mp)*	Observații / Referințe
	3.359	

* Suprafața este determinată în planul de proiecție Stereo 70.



Date referitoare la teren

Crt	Categorie folosință	Intra vilan	Suprafața (mp)	Tarla	Parcelă	Nr. topo	Observații / Referințe
1	arabil	NU	3.359	35	5	-	

Lungime Segmente

1) Valorile lungimilor segmentelor sunt obținute din proiecție în plan.

Punct început	X / Y	Punct sfârșit	X / Y	Lungime segment (** (m)
1	377.479,121 266.199,947	2	377.426,989 266.298,914	111.858
2	377.426,989 266.298,914	3	377.410,792 266.291,535	17.799
3	377.410,792 266.291,535	4	377.400,003 266.285,994	12.129
4	377.400,003 266.285,994	5	377.452,436 266.186,456	112.503
5	377.452,436 266.186,456	1	377.479,121 266.199,947	29.901

**** Lungimile segmentelor sunt determinate în planul de proiecție Stereo 70 și sunt rotunjite la 1 milimetru.**

***** Distanța dintre puncte este formată din segmente cumulate ce sunt mai mici decât valoarea 1 milimetru.**

**DATE DESPRE IMOBILUL NR. 6627**

Oficiul de Cadastru și Publicitate Imobiliară DOLJ
Biroul de Cadastru și Publicitate Imobiliară Craiova

A. Partea I. Descrierea imobilului

TEREN Extravilan

Adresa: Jud. Dolj, T12,P24

Nr. Crt	Nr cadastral Nr. topografic	Suprafața* (mp)	Observații / Referințe
A1		442	Sector cadastral:23 Teren neimprejmut;

B. Partea II. Proprietari și acte

Inscrieri privitoare la dreptul de proprietate și alte drepturi reale		Referințe
/		
Act Administrativ nr. TDP nr. 1714-48185, din 14/01/2002 emis de CJSAPT DOLJ;		
B1	Intabulare, drept de PROPRIETATE, dobândit prin Reconstituire, cota actuala 1/1, cota initiala 1/1 1) ION ANA, Lipsa CNP. 2) GRIGORE ANEXIA, Lipsa CNP. 3) ANDRIȚOIU CONSTANTINA, Lipsa CNP. 4) ANTOHI ECATERINA, Lipsa CNP. 5) GRIGORE GHEORGHE, Lipsa CNP. 6) CUIBUS ELENA, Lipsa CNP.	A1

C. Partea III. SARCINI .

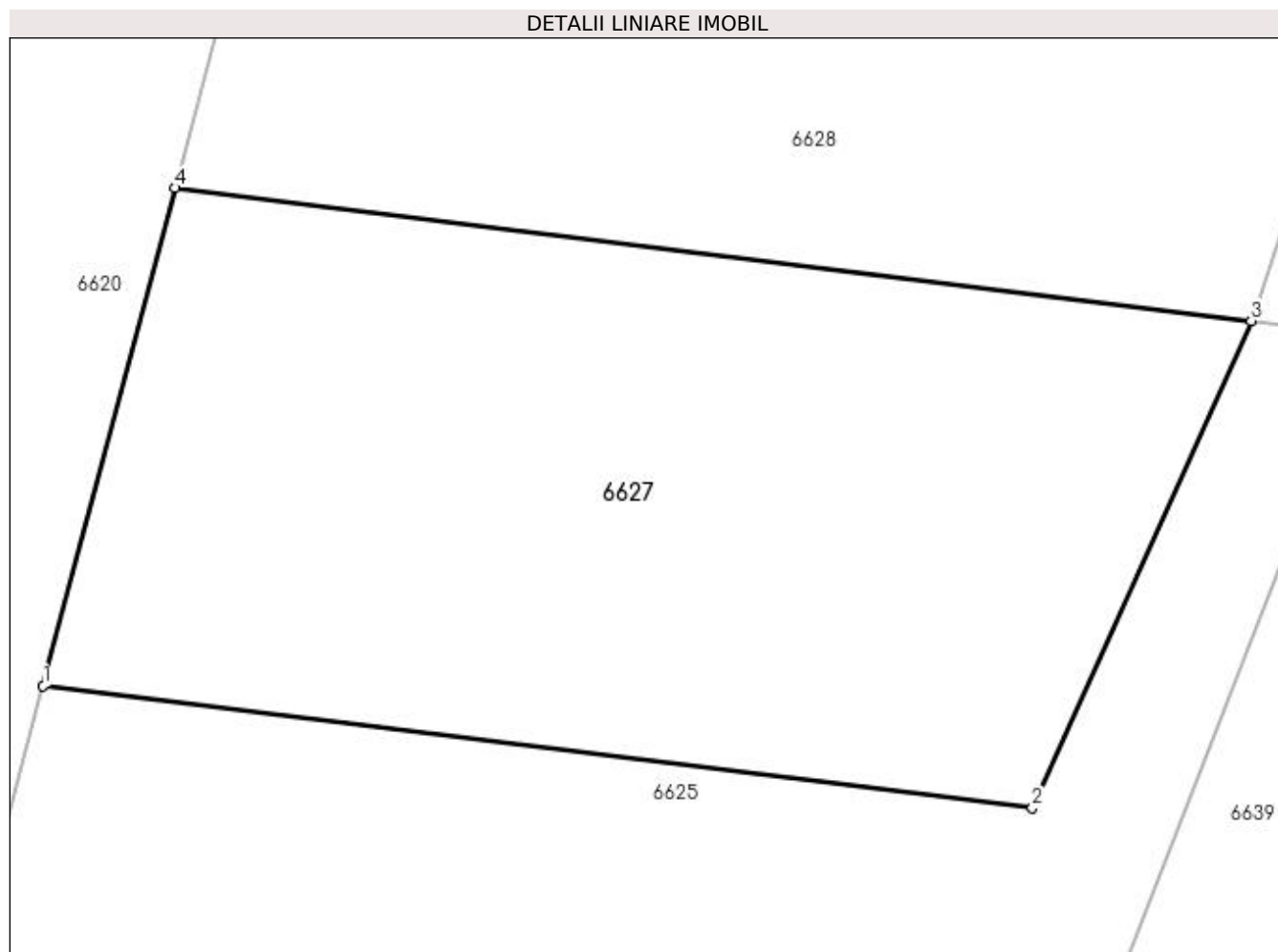
Inscrieri privind dezmembramintele dreptului de proprietate, drepturi reale de garanție și sarcini	Referințe
NU SUNT	

Anexa Nr. 1 La Partea I

Teren

Nr cadastral	Suprafața (mp)*	Observații / Referințe
	442	

* Suprafața este determinată în planul de proiecție Stereo 70.



Date referitoare la teren

Crt	Categorie folosință	Intravilan	Suprafața (mp)	Tarla	Parcelă	Nr. topo	Observații / Referințe
1	arabil	NU	442	12	24	-	

Lungime Segmente

1) Valorile lungimilor segmentelor sunt obținute din proiecție în plan.

Punct început	X / Y	Punct sfârșit	X / Y	Lungime segment (** (m)
1	377.426,039 267.048,038	2	377.454,59 267.044,51	28.768
2	377.454,59 267.044,51	3	377.460,903 267.058,558	15.401
3	377.460,903 267.058,558	4	377.429,84 267.062,396	31.299
4	377.429,84 267.062,396	1	377.426,039 267.048,038	14.853

**** Lungimile segmentelor sunt determinate în planul de proiecție Stereo 70 și sunt rotunjite la 1 milimetru.**

***** Distanța dintre puncte este formată din segmente cumulate ce sunt mai mici decât valoarea 1 milimetru.**

**DATE DESPRE IMOBILUL NR. 6628**

Oficiul de Cadastru și Publicitate Imobiliară DOLJ
Biroul de Cadastru și Publicitate Imobiliară Craiova

A. Partea I. Descrierea imobilului

TEREN Extravilan

Adresa: Jud. Dolj, T12,P23

Nr. Crt	Nr cadastral Nr. topografic	Suprafața* (mp)	Observații / Referințe
A1		1.000	Sector cadastral:23 Teren neimprejmuit;

B. Partea II. Proprietari și acte

Inscrieri privitoare la dreptul de proprietate și alte drepturi reale	Referințe
/	
Act Administrativ nr. TDP nr. 1139-48659, din 24/10/1996 emis de CJSAPT DOLJ;	
B1	A1
Intabulare, drept de PROPRIETATE, dobândit prin Reconstituire, cota actuala 1/1, cota initiala 1/1 1) GANĂ DUMITRU, Lipsa CNP.	

C. Partea III. SARCINI .

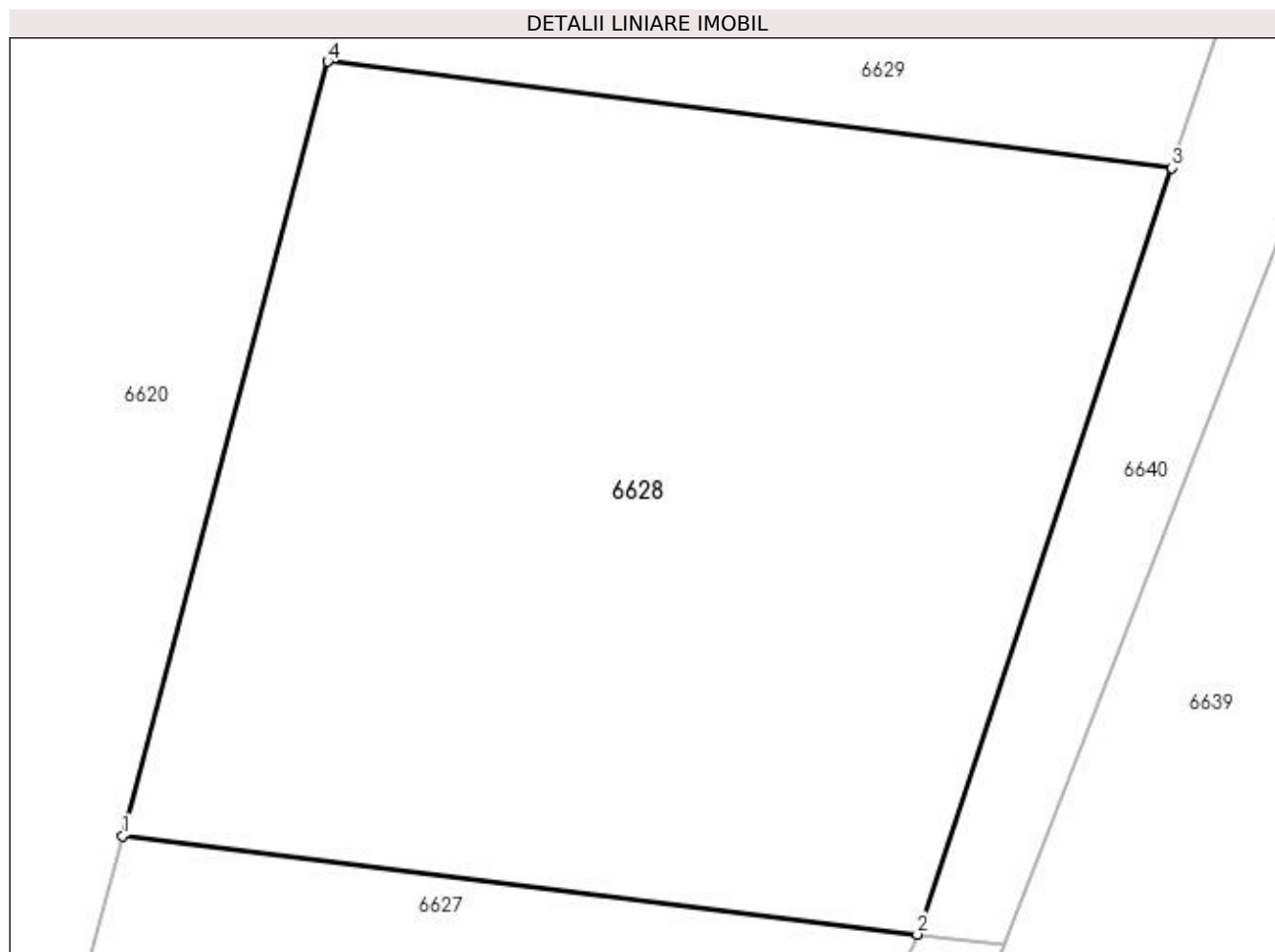
Inscrieri privind dezmembramintele dreptului de proprietate, drepturi reale de garanție și sarcini	Referințe
NU SUNT	

Anexa Nr. 1 La Partea I

Teren

Nr cadastral	Suprafața (mp)*	Observații / Referințe
	1.000	

* Suprafața este determinată în planul de proiecție Stereo 70.



Date referitoare la teren

Crt	Categorie folosință	Intra vilan	Suprafața (mp)	Tarla	Parcelă	Nr. topo	Observații / Referințe
1	arabil	NU	1.000	12	23	-	

Lungime Segmente

1) Valorile lungimilor segmentelor sunt obținute din proiecție în plan.

Punct început	X / Y	Punct sfârșit	X / Y	Lungime segment (** (m)
1	377.429,84 267.062,396	2	377.460,903 267.058,558	31.299
2	377.460,903 267.058,558	3	377.470,838 267.088,509	31.556
3	377.470,838 267.088,509	4	377.437,85 267.092,657	33.248
4	377.437,85 267.092,657	1	377.429,84 267.062,396	31.303

**** Lungimile segmentelor sunt determinate în planul de proiecție Stereo 70 și sunt rotunjite la 1 milimetru.**

***** Distanța dintre puncte este formată din segmente cumulate ce sunt mai mici decât valoarea 1 milimetru.**

**DATE DESPRE IMOBILUL NR. 6629**

Oficiul de Cadastru și Publicitate Imobiliară DOLJ
Biroul de Cadastru și Publicitate Imobiliară Craiova

A. Partea I. Descrierea imobilului

TEREN Extravilan

Adresa: Jud. Dolj, T12 P22

Nr. Crt	Nr cadastral Nr. topografic	Suprafața* (mp)	Observații / Referințe
A1	34888	1.364	Sector cadastral:23 Teren neimprejmuit;

B. Partea II. Proprietari și acte

Inscrieri privitoare la dreptul de proprietate și alte drepturi reale	Referințe
246673 / 04/12/2020	
Act Notarial nr. CONTRACT DE VANZARE AUT NR 4175, din 04/12/2020 emis de NP Sorop Alexandru Oliviu;	
B1	A1
Intabulare, drept de PROPRIETATE, dobandit prin Conventie, cota actuala 1/1, cota initiala 1/1	
1) STÎNGĂ ATANASIE	
2) STÎNGĂ ECATERINA	

C. Partea III. SARCINI .

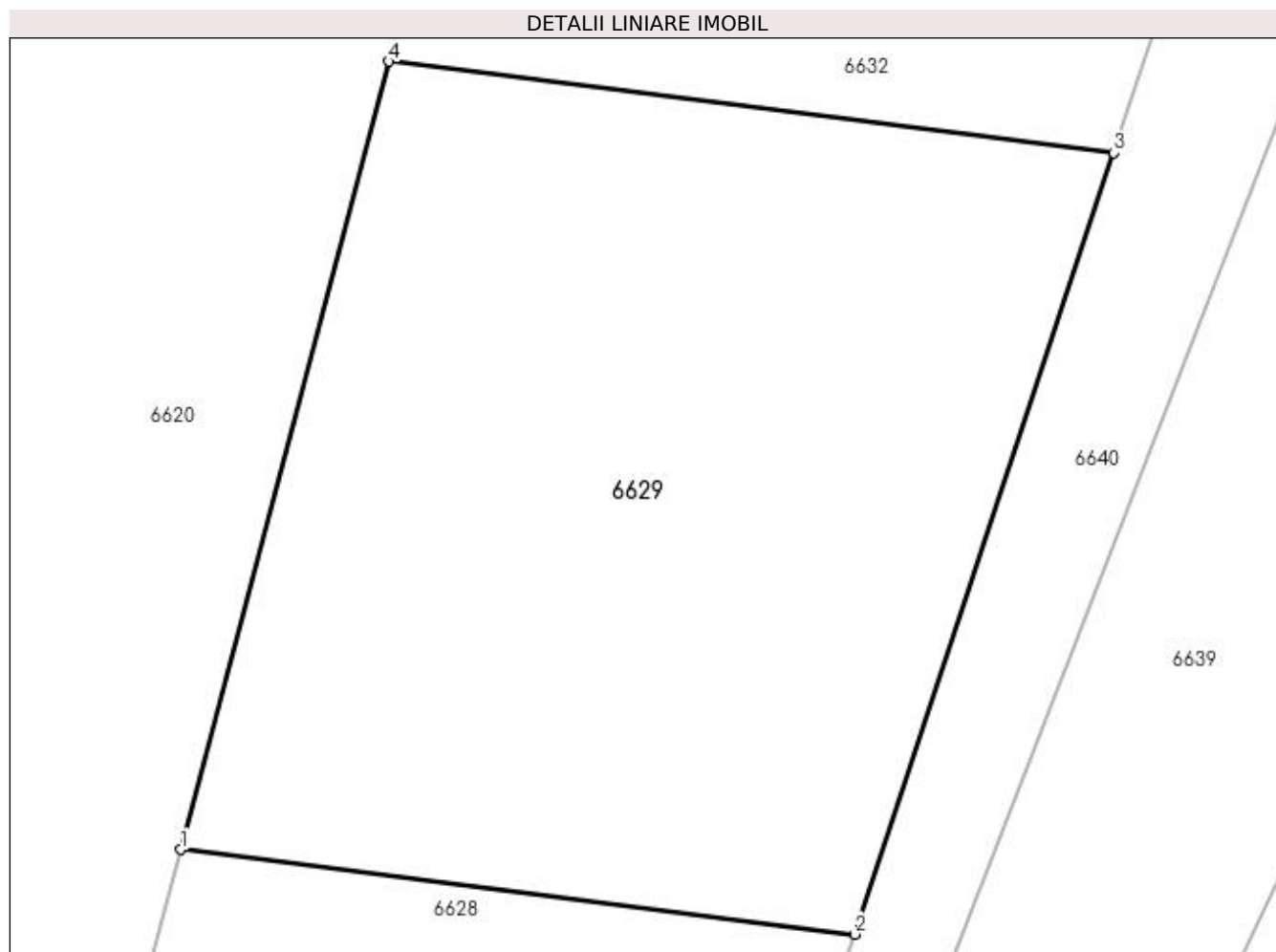
Inscrieri privind dezmembramentele dreptului de proprietate, drepturi reale de garanție și sarcini	Referințe
NU SUNT	

Anexa Nr. 1 La Partea I

Teren

Nr cadastral	Suprafața (mp)*	Observații / Referințe
34888	1.364	

* Suprafața este determinată în planul de proiecție Stereo 70.



Date referitoare la teren

Crt	Categorie folosință	Intra vilan	Suprafața (mp)	Tarla	Parcelă	Nr. topo	Observații / Referințe
1	arabil	NU	1.364	12	22	-	

Lungime Segmente

1) Valorile lungimilor segmentelor sunt obținute din proiecție în plan.

Punct început	X / Y	Punct sfârșit	X / Y	Lungime segment (** (m)
1	377.437,85 267.092,657	2	377.470,838 267.088,509	33.248
2	377.470,838 267.088,509	3	377.483,527 267.126,763	40.304
3	377.483,527 267.126,763	4	377.448,059 267.131,224	35.747
4	377.448,059 267.131,224	1	377.437,85 267.092,657	39.895

**** Lungimile segmentelor sunt determinate în planul de proiecție Stereo 70 și sunt rotunjite la 1 milimetru.**

***** Distanța dintre puncte este formată din segmente cumulate ce sunt mai mici decât valoarea 1 milimetru.**

**DATE DESPRE IMOBILUL NR. 6630**

Oficiul de Cadastru și Publicitate Imobiliară DOLJ
Biroul de Cadastru și Publicitate Imobiliară Craiova

A. Partea I. Descrierea imobilului

TEREN Extravilan

Adresa: Jud. Dolj, T12,P 177,182

Nr. Crt	Nr cadastral Nr. topografic	Suprafața* (mp)	Observații / Referințe
A1	31467	16.600	Sector cadastral:23 Teren neimprejmuit;

B. Partea II. Proprietari și acte

Inscrieri privitoare la dreptul de proprietate și alte drepturi reale	Referințe
58173 / 25/05/2015	
Act Normativ nr. ORDINUL PREFECTULUI NR. 73, din 26/03/2004 emis de PREFECTURA JUDETULUI DOLJ;	
B1	A1
Intabulare, drept de PROPRIETATE, dobandit prin Reconstituire, cota actuala 1/1, cota initiala 1/1	
1) COMUNA BISTRET-DOMENIUL PRIVAT, CIF:4553895	

C. Partea III. SARCINI .

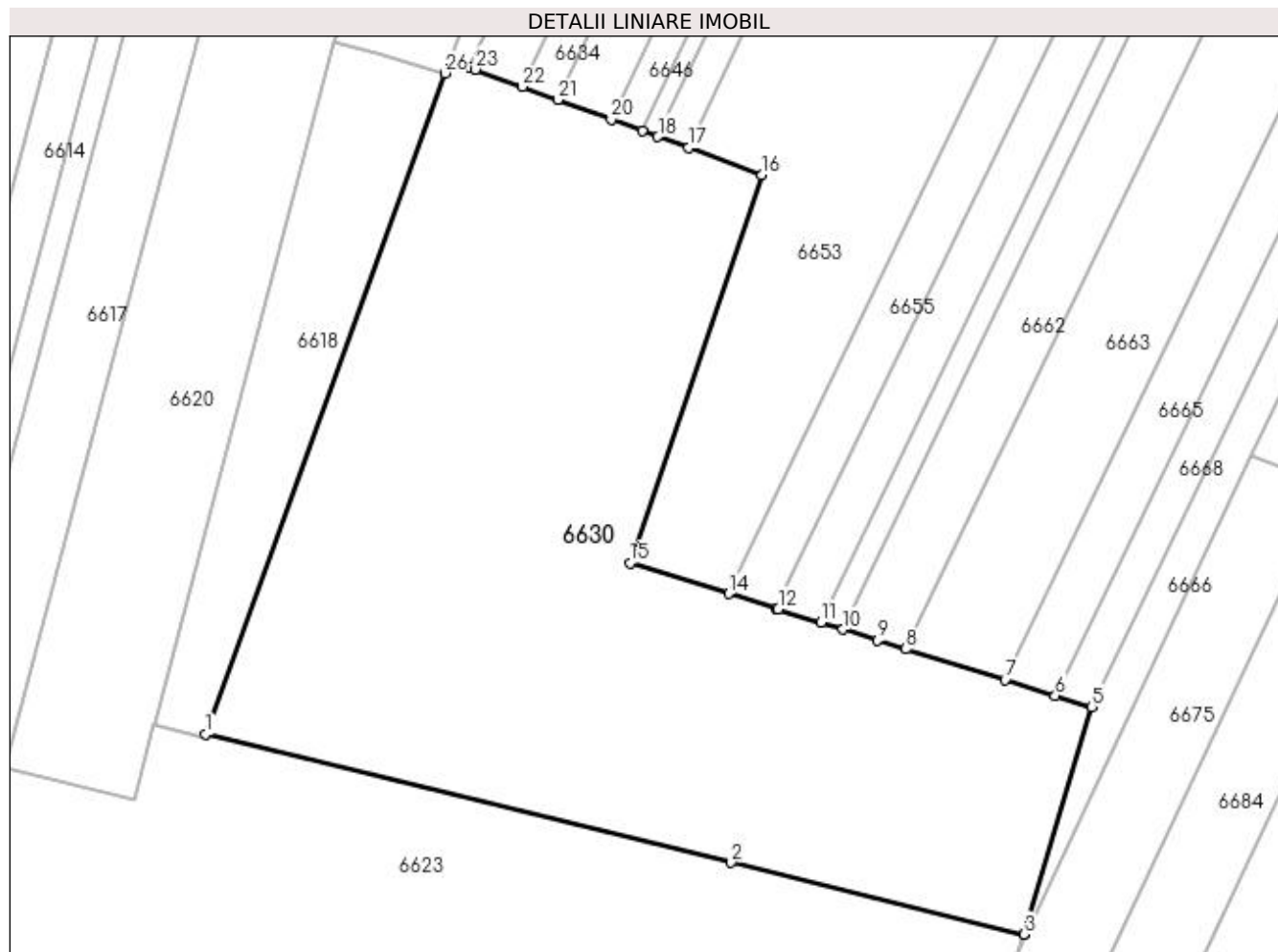
Inscrieri privind dezmembramintele dreptului de proprietate, drepturi reale de garanție și sarcini	Referințe
NU SUNT	

Anexa Nr. 1 La Partea I

Teren

Nr cadastral	Suprafața (mp)*	Observații / Referințe
31467	16.600	

* Suprafața este determinată în planul de proiecție Stereo 70.



Date referitoare la teren

Crt	Categorie folosință	Intra vilan	Suprafața (mp)	Tarla	Parcelă	Nr. topo	Observații / Referințe
1	pasune	NU	16.600	12	177,182	-	

Lungime Segmente

1) Valorile lungimilor segmentelor sunt obținute din proiecție în plan.

Punct început	X / Y	Punct sfârșit	X / Y	Lungime segment (** (m)	Punct început	X / Y	Punct sfârșit	X / Y	Lungime segment (** (m)
1	377.380,737 266.833,001	2	377.493,569 266.805,512	116.132	2	377.493,569 266.805,512	3	377.556,406 266.790,092	64.701
3	377.556,406 266.790,092	4	377.556,437 266.790,195	0.108	4	377.556,437 266.790,195	5	377.570,961 266.838,927	50.85
5	377.570,961 266.838,927	6	377.563,161 266.841,359	8.17	6	377.563,161 266.841,359	7	377.552,406 266.844,712	11.266
7	377.552,406 266.844,712	8	377.531,078 266.851,362	22.341	8	377.531,078 266.851,362	9	377.525,067 266.853,235	6.296
9	377.525,067 266.853,235	10	377.517,598 266.855,564	7.824	10	377.517,598 266.855,564	11	377.512,811 266.857,057	5.014

Punct început	X / Y	Punct sfârşit	X / Y	Lungime segment (** (m)
11	377.512,811 266.857,057	12	377.503,676 266.859,905	9.569
13	377.503,255 266.860,036	14	377.493,034 266.863,223	10.706
15	377.471,841 266.869,83	16	377.500,104 266.953,103	87.939
17	377.484,353 266.958,925	18	377.477,84 266.961,333	6.944
19	377.474,496 266.962,569	20	377.467,848 266.965,026	7.088
21	377.456,393 266.969,261	22	377.448,768 266.972,079	8.129
23	377.438,703 266.975,799	24	377.437,445 266.976,265	1.342
25	377.433,134 266.977,858	26	377.432,093 266.974,98	3.06

Punct început	X / Y	Punct sfârşit	X / Y	Lungime segment (** (m)
12	377.503,676 266.859,905	13	377.503,255 266.860,036	0.441
14	377.493,034 266.863,223	15	377.471,841 266.869,83	22.199
16	377.500,104 266.953,103	17	377.484,353 266.958,925	16.793
18	377.477,84 266.961,333	19	377.474,496 266.962,569	3.565
20	377.467,848 266.965,026	21	377.456,393 266.969,261	12.213
22	377.448,768 266.972,079	23	377.438,703 266.975,799	10.73
24	377.437,445 266.976,265	25	377.433,134 266.977,858	4.596
26	377.432,093 266.974,98	1	377.380,737 266.833,001	150.982

** Lungimile segmentelor sunt determinate în planul de proiecție Stereo 70 și sunt rotunjite la 1 milimetru.

*** Distanța dintre puncte este formată din segmente cumulate ce sunt mai mici decât valoarea 1 milimetru.

**DATE DESPRE IMOBILUL NR. 6631**

Oficiul de Cadastru și Publicitate Imobiliară DOLJ
Biroul de Cadastru și Publicitate Imobiliară Craiova

A. Partea I. Descrierea imobilului

TEREN Extravilan

Adresa: Jud. Dolj, T35,P5

Nr. Crt	Nr cadastral Nr. topografic	Suprafața* (mp)	Observații / Referințe
A1		4.400	Sector cadastral:23 Teren neimprejmuit;

B. Partea II. Proprietari și acte

Inscrieri privitoare la dreptul de proprietate și alte drepturi reale	Referințe
/	
Act Administrativ nr. TDP nr. 20524, din 07/05/2018 emis de CJS DAPT DOLJ;	
B1	A1
Intabulare, drept de PROPRIETATE, dobandit prin Reconstituire, cota actuala 1/1, cota initiala 1/1	
1) OLARU MERSINA	
2) NICU OPREA	

C. Partea III. SARCINI .

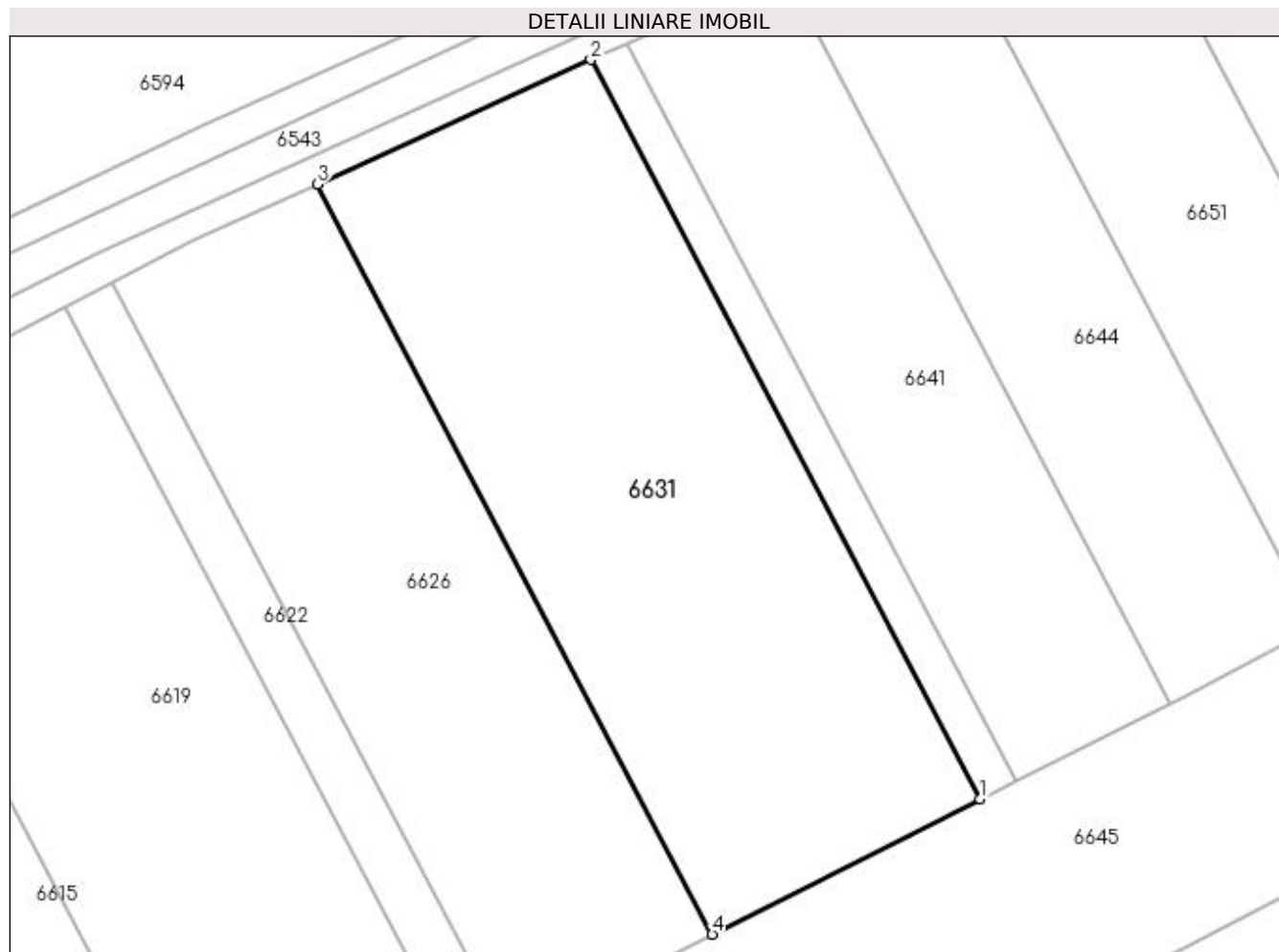
Inscrieri privind dezmembramintele dreptului de proprietate, drepturi reale de garanție și sarcini	Referințe
NU SUNT	

Anexa Nr. 1 La Partea I

Teren

Nr cadastral	Suprafața (mp)*	Observații / Referințe
	4.400	

* Suprafața este determinată în planul de proiecție Stereo 70.



Date referitoare la teren

Crt	Categorie folosință	Intra vilan	Suprafața (mp)	Tarla	Parcelă	Nr. topo	Observații / Referințe
1	arabil	NU	4.400	35	5	-	

Lungime Segmente

1) Valorile lungimilor segmentelor sunt obținute din proiecție în plan.

Punct început	X / Y	Punct sfârșit	X / Y	Lungime segment (** (m)
1	377.514,485 266.217,826	2	377.463,104 266.315,368	110.247
2	377.463,104 266.315,368	3	377.426,989 266.298,914	39.687
3	377.426,989 266.298,914	4	377.479,121 266.199,947	111.858
4	377.479,121 266.199,947	1	377.514,485 266.217,826	39.627

**** Lungimile segmentelor sunt determinate în planul de proiecție Stereo 70 și sunt rotunjite la 1 milimetru.**

***** Distanța dintre puncte este formată din segmente cumulate ce sunt mai mici decât valoarea 1 milimetru.**

**DATE DESPRE IMOBILUL NR. 6632**

Oficiul de Cadastru și Publicitate Imobiliară DOLJ
Biroul de Cadastru și Publicitate Imobiliară Craiova

A. Partea I. Descrierea imobilului

TEREN Extravilan

Adresa: Jud. Dolj, T12,P2

Nr. Crt	Nr cadastral Nr. topografic	Suprafața* (mp)	Observații / Referințe
A1		1.488	Sector cadastral:23 Teren neimprejmuit;

B. Partea II. Proprietari și acte

Inscrieri privitoare la dreptul de proprietate și alte drepturi reale	Referințe
/	
Act Administrativ nr. TDP nr. 403-45331, din 07/10/1996 emis de CJSAPT DOLJ;	
B1	A1
Intabulare, drept de PROPRIETATE, dobândit prin Reconstituire, cota actuala 1/1, cota initiala 1/1 1) ZOFEI GHEORGHE, Lipsa CNP.	

C. Partea III. SARCINI .

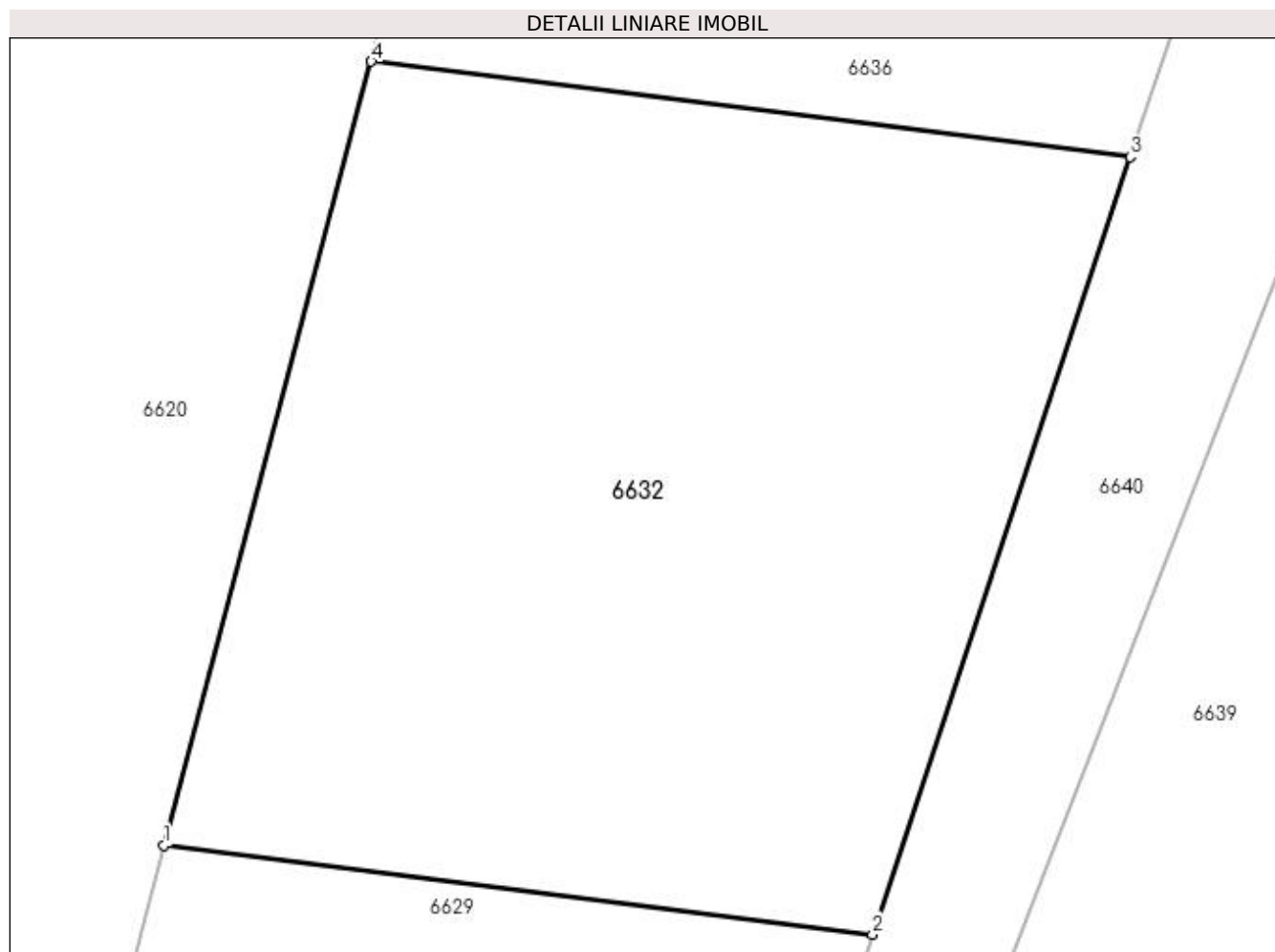
Inscrieri privind dezmembramintele dreptului de proprietate, drepturi reale de garanție și sarcini	Referințe
NU SUNT	

Anexa Nr. 1 La Partea I

Teren

Nr cadastral	Suprafața (mp)*	Observații / Referințe
	1.488	

* Suprafața este determinată în planul de proiecție Stereo 70.



Date referitoare la teren

Crt	Categorie folosință	Intra vilan	Suprafața (mp)	Tarla	Parcelă	Nr. topo	Observații / Referințe
1	arabil	NU	1.488	12	2	-	

Lungime Segmente

1) Valorile lungimilor segmentelor sunt obținute din proiecție în plan.

Punct început	X / Y	Punct sfârșit	X / Y	Lungime segment (** (m)
1	377.448,059 267.131,224	2	377.483,527 267.126,763	35.747
2	377.483,527 267.126,763	3	377.496,428 267.165,654	40.975
3	377.496,428 267.165,654	4	377.458,438 267.170,432	38.289
4	377.458,438 267.170,432	1	377.448,059 267.131,224	40.558

**** Lungimile segmentelor sunt determinate în planul de proiecție Stereo 70 și sunt rotunjite la 1 milimetru.**

***** Distanța dintre puncte este formată din segmente cumulate ce sunt mai mici decât valoarea 1 milimetru.**

**DATE DESPRE IMOBILUL NR. 6633**

Oficiul de Cadastru și Publicitate Imobiliară DOLJ
Biroul de Cadastru și Publicitate Imobiliară Craiova

A. Partea I. Descrierea imobilului

TEREN Extravilan

Adresa: Jud. Dolj, T12,P32

Nr. Crt	Nr cadastral Nr. topografic	Suprafața* (mp)	Observații / Referințe
A1		1.800	Sector cadastral:23 Teren neimprejmuit;

B. Partea II. Proprietari și acte

Inscrieri privitoare la dreptul de proprietate și alte drepturi reale	Referințe
/	
Act Administrativ nr. TDP nr. 788-44580, din 07/10/1996 emis de CJSAPT DOLJ;	
B1	A1
Intabulare, drept de PROPRIETATE, dobândit prin Reconstituire, cota actuala 1/1, cota initiala 1/1 1) GANĂ FLOREA, Lipsa CNP.	

C. Partea III. SARCINI .

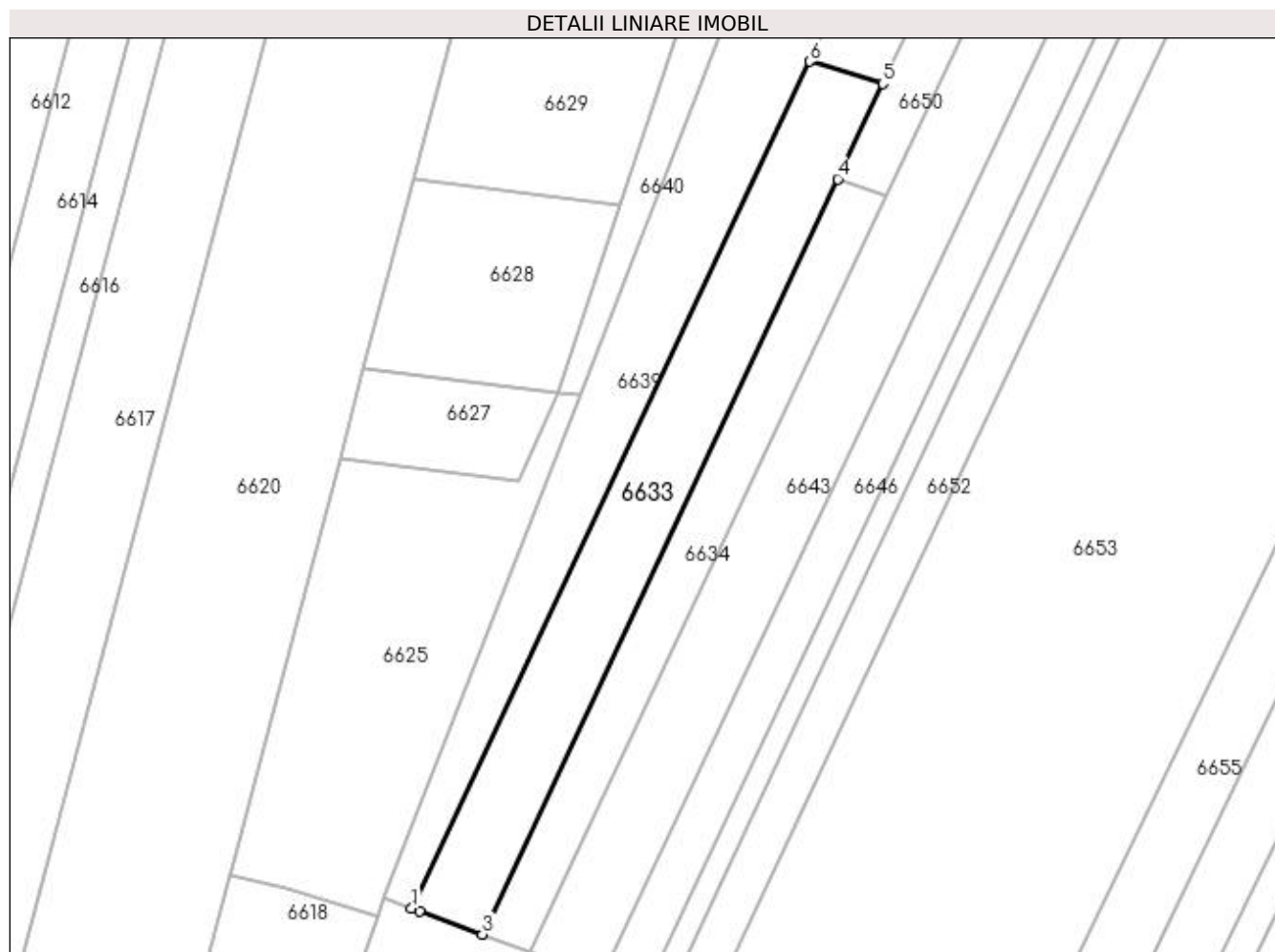
Inscrieri privind dezmembramintele dreptului de proprietate, drepturi reale de garanție și sarcini	Referințe
NU SUNT	

Anexa Nr. 1 La Partea I

Teren

Nr cadastral	Suprafața (mp)*	Observații / Referințe
	1.800	

* Suprafața este determinată în planul de proiecție Stereo 70.



Date referitoare la teren

Crt	Categorie folosință	Intra vilan	Suprafața (mp)	Tarla	Parcelă	Nr. topo	Observații / Referințe
1	arabil	NU	1.800	12	32	-	

Lungime Segmente

1) Valorile lungimilor segmentelor sunt obținute din proiecție în plan.

Punct început	X / Y	Punct sfârșit	X / Y	Lungime segment (** (m)
1	377.437,445 266.976,265	2	377.438,703 266.975,799	1.342
2	377.438,703 266.975,799	3	377.448,768 266.972,079	10.73
3	377.448,768 266.972,079	4	377.505,496 267.092,604	133.208
4	377.505,496 267.092,604	5	377.512,653 267.107,81	16.806
5	377.512,653 267.107,81	6	377.501,028 267.111,354	12.153

Punct început	X / Y	Punct sfârșit	X / Y	Lungime segment (** (m)
6	377.501,028 267.111,354	1	377.437,445 266.976,265	149.305

** Lungimile segmentelor sunt determinate în planul de proiecție Stereo 70 și sunt rotunjite la 1 milimetru.

*** Distanța dintre puncte este formată din segmente cumulate ce sunt mai mici decât valoarea 1 milimetru.

**DATE DESPRE IMOBILUL NR. 6634**

Oficiul de Cadastru și Publicitate Imobiliară DOLJ
Biroul de Cadastru și Publicitate Imobiliară Craiova

A. Partea I. Descrierea imobilului

TEREN Extravilan

Adresa: Jud. Dolj, T12,P33

Nr. Crt	Nr cadastral Nr. topografic	Suprafața* (mp)	Observații / Referințe
A1		1.080	Sector cadastral:23 Teren neimprejmuit;

B. Partea II. Proprietari și acte

Inscrieri privitoare la dreptul de proprietate și alte drepturi reale	Referințe
/	
Act Administrativ nr. TDP nr. 1587-59363, din 17/11/1998 emis de CJSAPT DOLJ;	
B1	A1
Intabulare, drept de PROPRIETATE, dobandit prin Reconstituire, cota actuala 1/1, cota initiala 1/1 1) GRIOGORE ȘTEFAN, Lipsa CNP.	

C. Partea III. SARCINI .

Inscrieri privind dezmembramintele dreptului de proprietate, drepturi reale de garanție și sarcini	Referințe
NU SUNT	

Anexa Nr. 1 La Partea I

Teren

Nr cadastral	Suprafața (mp)*	Observații / Referințe
	1.080	

* Suprafața este determinată în planul de proiecție Stereo 70.

DETALII LINIARE IMOBIL



Date referitoare la teren

Crt	Categorie folosință	Intra vilan	Suprafața (mp)	Tarla	Parcelă	Nr. topo	Observații / Referințe
1	arabil	NU	1.080	12	33	-	

Lungime Segmente

1) Valorile lungimilor segmentelor sunt obținute din proiecție în plan.

Punct început	X / Y	Punct sfârșit	X / Y	Lungime segment (** (m)
1	377.513,234 267.090,026	2	377.505,496 267.092,604	8.156
2	377.505,496 267.092,604	3	377.448,768 266.972,079	133.208
3	377.448,768 266.972,079	4	377.456,393 266.969,261	8.129
4	377.456,393 266.969,261	1	377.513,234 267.090,026	133.473

**** Lungimile segmentelor sunt determinate în planul de proiecție Stereo 70 și sunt rotunjite la 1 milimetru.**

***** Distanța dintre puncte este formată din segmente cumulate ce sunt mai mici decât valoarea 1 milimetru.**

**DATE DESPRE IMOBILUL NR. 6635**

Oficiul de Cadastru și Publicitate Imobiliară DOLJ
Biroul de Cadastru și Publicitate Imobiliară Craiova

A. Partea I. Descrierea imobilului

TEREN Extravilan

Adresa: Jud. Dolj, T14,P416

Nr. Crt	Nr cadastral Nr. topografic	Suprafața* (mp)	Observații / Referințe
A1		3.564	Sector cadastral:23 Teren neimprejmuit;

B. Partea II. Proprietari și acte

Inscrieri privitoare la dreptul de proprietate și alte drepturi reale		Referințe
/		
Act Normativ nr. 7, din 13/03/1996 emis de PARLAMENTUL ROMÂNIEI;		
B1	Inscrierea provizorie, drept de PROPRIETATE, dobandit prin Lege, cota actuala 1/1, cota initiala 1/1 1) NEIDENTIFICAT NEIDENTIFICAT, neidentificat	A1

C. Partea III. SARCINI .

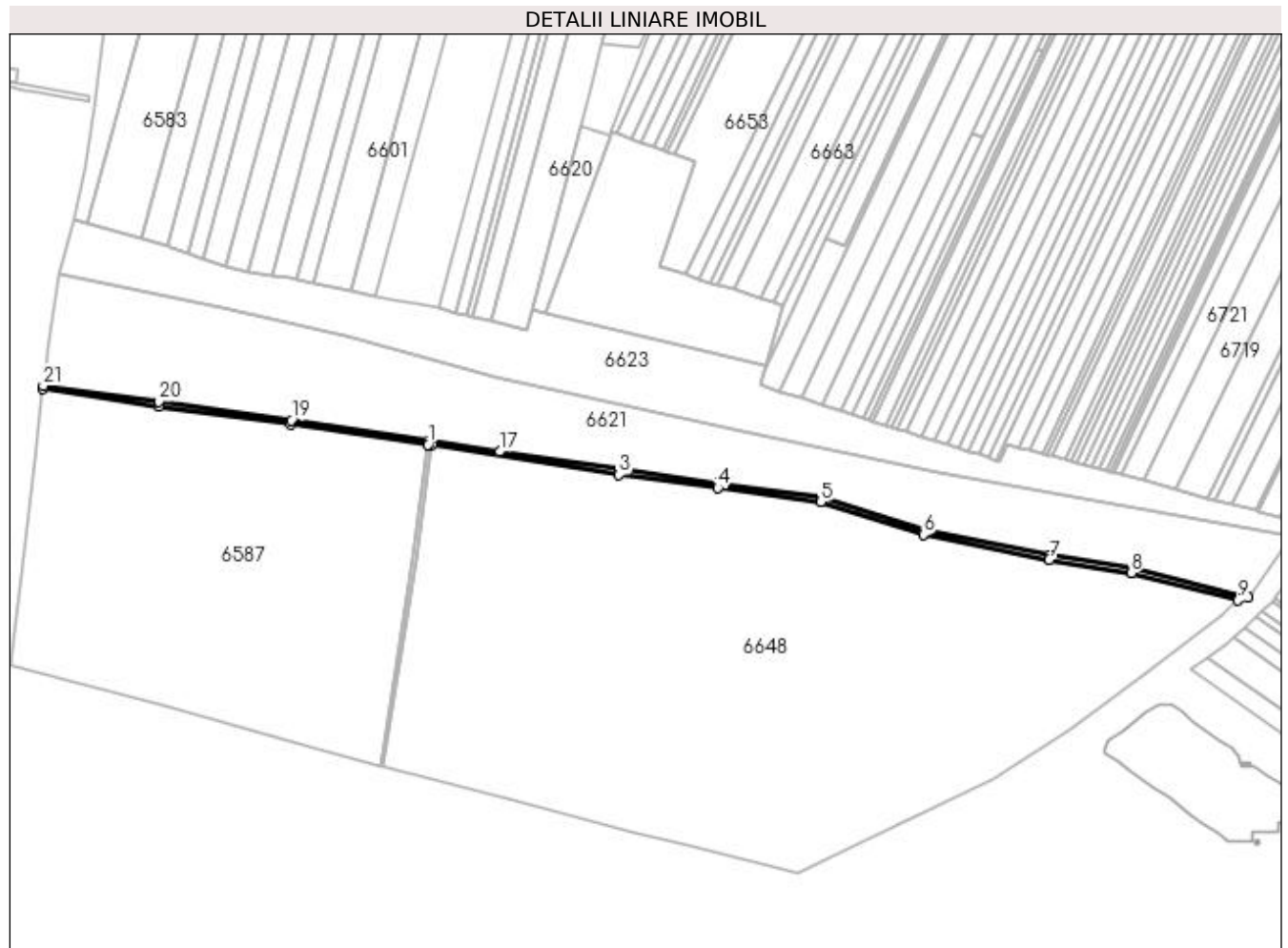
Inscrieri privind dezmembramintele dreptului de proprietate, drepturi reale de garanție și sarcini	Referințe
NU SUNT	

Anexa Nr. 1 La Partea I

Teren

Nr cadastral	Suprafața (mp)*	Observații / Referințe
	3.564	

* Suprafața este determinată în planul de proiecție Stereo 70.



Date referitoare la teren

Crt	Categorie folosință	Intra vilan	Suprafața (mp)	Tarla	Parcelă	Nr. topo	Observații / Referințe
1	ape curgătoare	NU	3.564	14	416	-	

Lungime Segmente

1) Valorile lungimilor segmentelor sunt obținute din proiecție în plan.

Punct început	X / Y	Punct sfârșit	X / Y	Lungime segment (** (m)
1	377.286,722 266.727,646	2	377.289,69 266.727,206	3.0
3	377.439,273 266.703,679	4	377.518,266 266.693,04	79.706
5	377.600,697 266.681,793	6	377.682,863 266.655,74	86.198
7	377.783,255 266.635,557	8	377.848,657 266.625,059	66.239
9	377.933,998 266.603,163	10	377.942,141 266.605,573	8.492

Punct început	X / Y	Punct sfârșit	X / Y	Lungime segment (** (m)
2	377.289,69 266.727,206	3	377.439,273 266.703,679	151.422
4	377.518,266 266.693,04	5	377.600,697 266.681,793	83.195
6	377.682,863 266.655,74	7	377.783,255 266.635,557	102.401
8	377.848,657 266.625,059	9	377.933,998 266.603,163	88.105
10	377.942,141 266.605,573	11	377.849,583 266.628,493	95.354

Punct început	X / Y	Punct sfârșit	X / Y	Lungime segment (** (m)
11	377.849,583 266.628,493	12	377.784,121 266.639,361	66.358
13	377.684,791 266.659,496	14	377.600,911 266.685,784	87.903
15	377.518,75 266.697,011	16	377.439,7 266.707,655	79.763
17	377.343,896 266.722,047	18	377.287,178 266.730,611	57.361
19	377.177,32 266.747,168	20	377.071,519 266.762,039	106.841
21	376.979,135 266.774,649	22	376.978,833 266.772,092	2.575
23	377.071,519 266.757,986	24	377.176,885 266.744,2	106.264

Punct început	X / Y	Punct sfârșit	X / Y	Lungime segment (** (m)
12	377.784,121 266.639,361	13	377.684,791 266.659,496	101.35
14	377.600,911 266.685,784	15	377.518,75 266.697,011	82.925
16	377.439,7 266.707,655	17	377.343,896 266.722,047	96.879
18	377.287,178 266.730,611	19	377.177,32 266.747,168	111.099
20	377.071,519 266.762,039	21	376.979,135 266.774,649	93.241
22	376.978,833 266.772,092	23	377.071,519 266.757,986	93.753
24	377.176,885 266.744,2	1	377.286,722 266.727,646	111.077

** Lungimile segmentelor sunt determinate în planul de proiecție Stereo 70 și sunt rotunjite la 1 milimetru.

*** Distanța dintre puncte este formată din segmente cumulate ce sunt mai mici decât valoarea 1 milimetru.

**DATE DESPRE IMOBILUL NR. 6636**

Oficiul de Cadastru și Publicitate Imobiliară DOLJ
Biroul de Cadastru și Publicitate Imobiliară Craiova

A. Partea I. Descrierea imobilului

TEREN Extravilan

Adresa: Jud. Dolj, T12,P20

Nr. Crt	Nr cadastral Nr. topografic	Suprafața* (mp)	Observații / Referințe
A1		2.590	Sector cadastral:23 Teren neimprejmuit;

B. Partea II. Proprietari și acte

Inscrieri privitoare la dreptul de proprietate și alte drepturi reale		Referințe
/		
Act Administrativ nr. TDP nr. 1750-48185, din 07/02/2002 emis de CJSAPT DOLJ;		
B1	Intabulare, drept de PROPRIETATE, dobandit prin Reconstituire, cota actuala 1/1, cota initiala 1/1 1) NICOLA PARASCHIVA, Lipsa CNP. 2) PÎRVU ELENA, Lipsa CNP. 3) MIHAI GHEORGHÎȚA, Lipsa CNP. 4) POȘTELNICU CONSTANȚA, Lipsa CNP.	A1

C. Partea III. SARCINI .

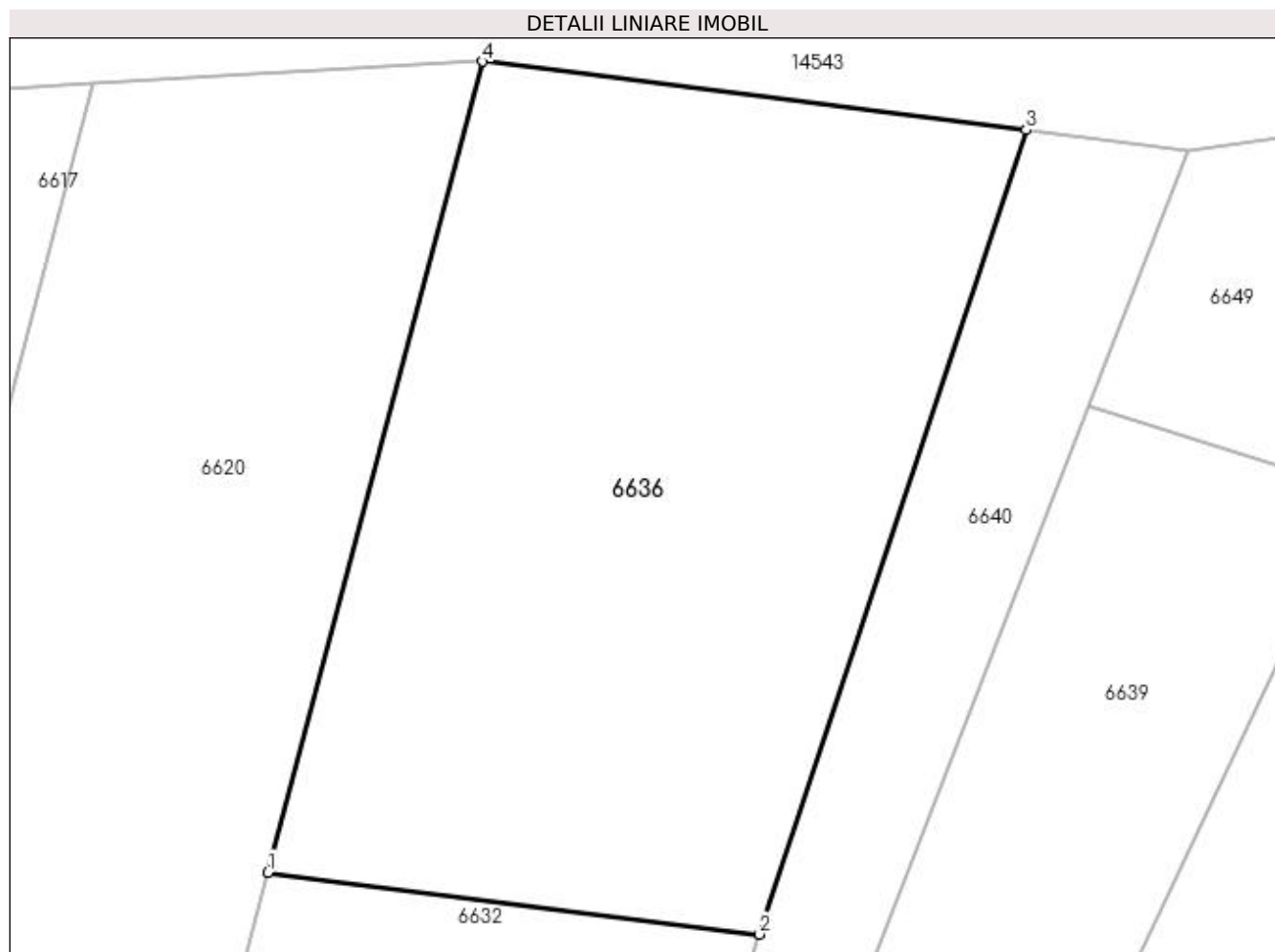
Inscrieri privind dezmembramintele dreptului de proprietate, drepturi reale de garanție și sarcini	Referințe
NU SUNT	

Anexa Nr. 1 La Partea I

Teren

Nr cadastral	Suprafața (mp)*	Observații / Referințe
	2.590	

* Suprafața este determinată în planul de proiecție Stereo 70.



Date referitoare la teren

Crt	Categorie folosință	Intravilan	Suprafața (mp)	Tarla	Parcelă	Nr. topo	Observații / Referințe
1	arabil	NU	2.590	12	20	-	

Lungime Segmente

1) Valorile lungimilor segmentelor sunt obținute din proiecție în plan.

Punct început	X / Y	Punct sfârșit	X / Y	Lungime segment (** (m)
1	377.458,438 267.170,432	2	377.496,428 267.165,654	38.289
2	377.496,428 267.165,654	3	377.517,043 267.227,806	65.482
3	377.517,043 267.227,806	4	377.475,025 267.233,091	42.349
4	377.475,025 267.233,091	1	377.458,438 267.170,432	64.817

**** Lungimile segmentelor sunt determinate în planul de proiecție Stereo 70 și sunt rotunjite la 1 milimetru.**

***** Distanța dintre puncte este formată din segmente cumulate ce sunt mai mici decât valoarea 1 milimetru.**

**DATE DESPRE IMOBILUL NR. 6637**

Oficiul de Cadastru și Publicitate Imobiliară DOLJ
Biroul de Cadastru și Publicitate Imobiliară Craiova

A. Partea I. Descrierea imobilului

TEREN Extravilan

Adresa: Jud. Dolj, T35,P6

Nr. Crt	Nr cadastral Nr. topografic	Suprafața* (mp)	Observații / Referințe
A1		576	Sector cadastral:23 Teren neimprejmuit;

B. Partea II. Proprietari și acte

Inscrieri privitoare la dreptul de proprietate și alte drepturi reale	Referințe
/	
Act Administrativ nr. TDP nr. 1188-48659, din 29/10/1996 emis de CJSAPT DOLJ;	
B1	A1
Intabulare, drept de PROPRIETATE, dobândit prin Reconstituire, cota actuala 1/1, cota initiala 1/1 1) ZOFEI MARIA, Lipsa CNP.	

C. Partea III. SARCINI .

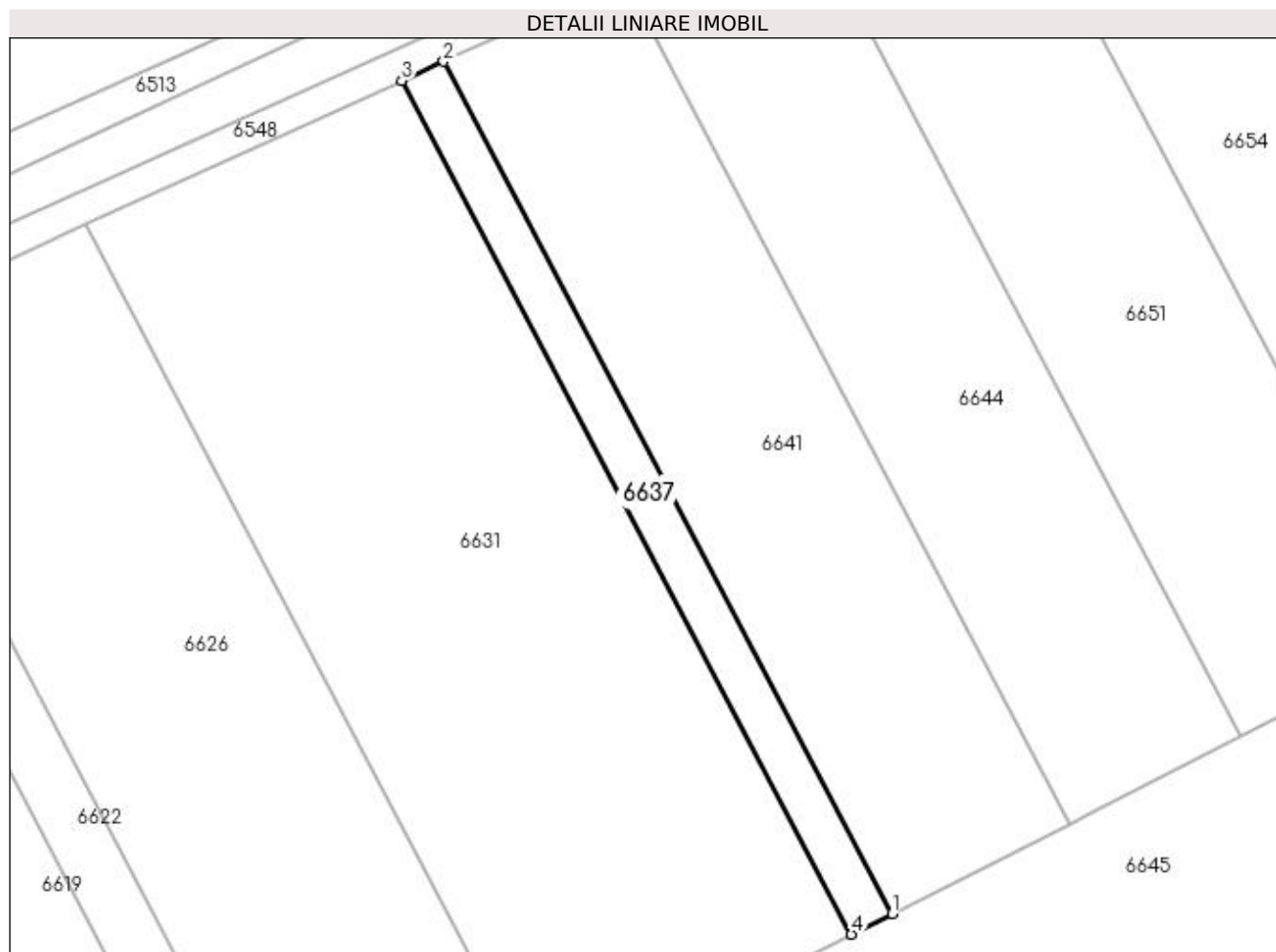
Inscrieri privind dezmembramintele dreptului de proprietate, drepturi reale de garanție și sarcini	Referințe
NU SUNT	

Anexa Nr. 1 La Partea I

Teren

Nr cadastral	Suprafața (mp)*	Observații / Referințe
	576	

* Suprafața este determinată în planul de proiecție Stereo 70.



Date referitoare la teren

Crt	Categorie folosință	Intra vilan	Suprafața (mp)	Tarla	Parcelă	Nr. topo	Observații / Referințe
1	arabil	NU	576	35	6	-	

Lungime Segmente

1) Valorile lungimilor segmentelor sunt obținute din proiecție în plan.

Punct început	X / Y	Punct sfârșit	X / Y	Lungime segment (** (m)
1	377.519,153 266.220,186	2	377.467,871 266.317,54	110.035
2	377.467,871 266.317,54	3	377.463,104 266.315,368	5.238
3	377.463,104 266.315,368	4	377.514,485 266.217,826	110.247
4	377.514,485 266.217,826	1	377.519,153 266.220,186	5.231

**** Lungimile segmentelor sunt determinate în planul de proiecție Stereo 70 și sunt rotunjite la 1 milimetru.**

***** Distanța dintre puncte este formată din segmente cumulate ce sunt mai mici decât valoarea 1 milimetru.**

**DATE DESPRE IMOBILUL NR. 6639**

Oficiul de Cadastru și Publicitate Imobiliară DOLJ
Biroul de Cadastru și Publicitate Imobiliară Craiova

A. Partea I. Descrierea imobilului

TEREN Extravilan

Adresa: Jud. Dolj, T12,P28

Nr. Crt	Nr cadastral Nr. topografic	Suprafața* (mp)	Observații / Referințe
A1		3.240	Sector cadastral:23 Teren neimprejmuit;

B. Partea II. Proprietari și acte

Inscrieri privitoare la dreptul de proprietate și alte drepturi reale	Referințe
/	
Act Administrativ nr. TDP nr. 794-44580, din 07/10/1996 emis de CJSAPT DOLJ;	
B1	A1
Intabulare, drept de PROPRIETATE, dobândit prin Reconstituire, cota actuala 1/1, cota initiala 1/1 1) BRĂȚAN CONSTANTIN, Lipsa CNP.	

C. Partea III. SARCINI .

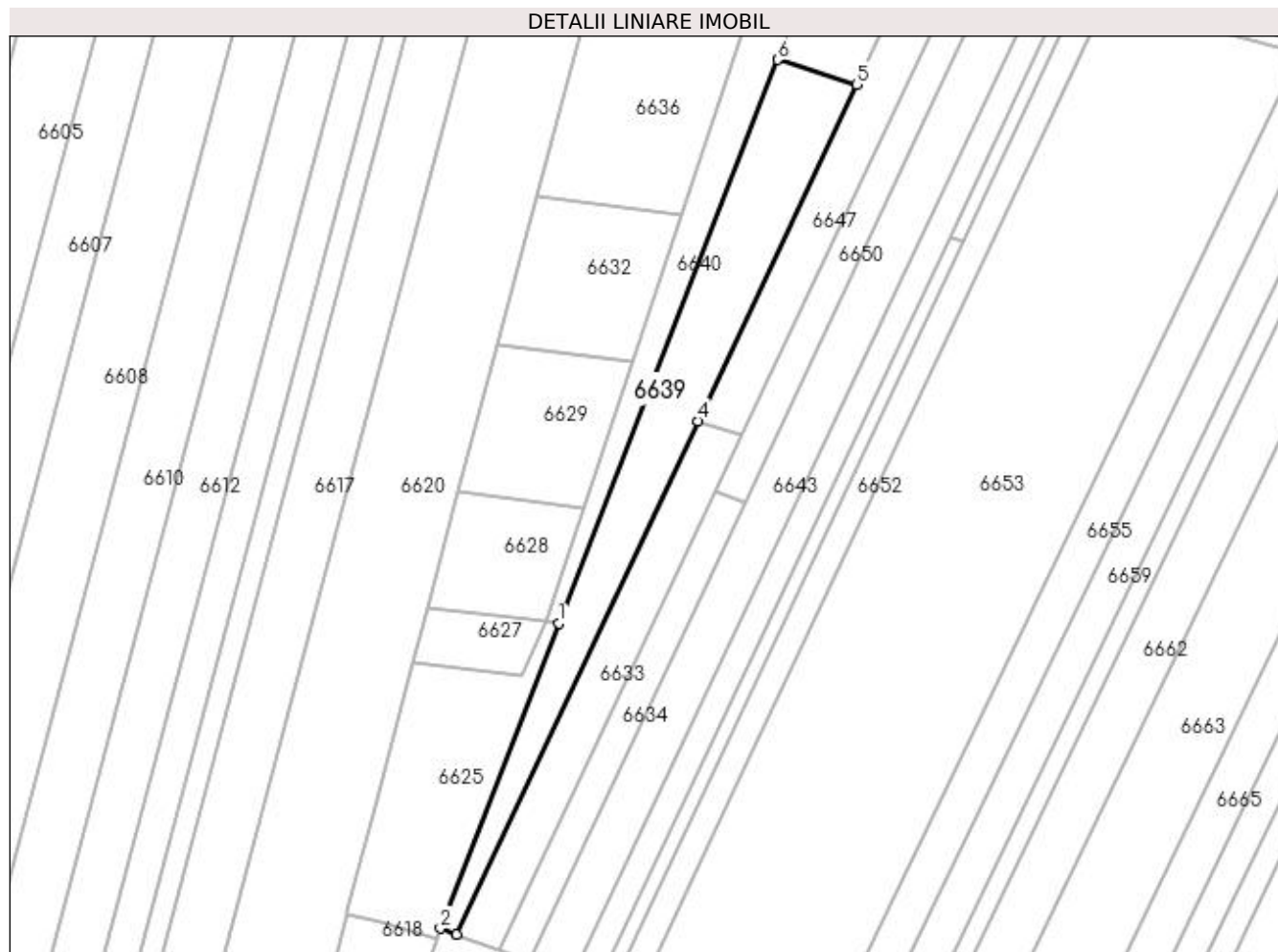
Inscrieri privind dezmembramintele dreptului de proprietate, drepturi reale de garanție și sarcini	Referințe
NU SUNT	

Anexa Nr. 1 La Partea I

Teren

Nr cadastral	Suprafața (mp)*	Observații / Referințe
	3.240	

* Suprafața este determinată în planul de proiecție Stereo 70.



Date referitoare la teren

Crt	Categorie folosință	Intra vilan	Suprafața (mp)	Tarla	Parcelă	Nr. topo	Observații / Referințe
1	arabil	NU	3.240	12	28	-	

Lungime Segmente

1) Valorile lungimilor segmentelor sunt obținute din proiecție în plan.

Punct început	X / Y	Punct sfârșit	X / Y	Lungime segment (** (m)
1	377.464,294 267.058,139	2	377.433,134 266.977,858	86.116
2	377.433,134 266.977,858	3	377.437,445 266.976,265	4.596
3	377.437,445 266.976,265	4	377.501,028 267.111,354	149.305
4	377.501,028 267.111,354	5	377.542,739 267.199,972	97.944
5	377.542,739 267.199,972	6	377.521,859 267.206,452	21.862

Punct început	X / Y	Punct sfârșit	X / Y	Lungime segment (** (m)
6	377.521,859 267.206,452	1	377.464,294 267.058,139	159.093

** Lungimile segmentelor sunt determinate în planul de proiecție Stereo 70 și sunt rotunjite la 1 milimetru.

*** Distanța dintre puncte este formată din segmente cumulate ce sunt mai mici decât valoarea 1 milimetru.

**DATE DESPRE IMOBILUL NR. 6640**

Oficiul de Cadastru și Publicitate Imobiliară DOLJ
Biroul de Cadastru și Publicitate Imobiliară Craiova

A. Partea I. Descrierea imobilului

TEREN Extravilan

Adresa: Jud. Dolj, T12,P30

Nr. Crt	Nr cadastral Nr. topografic	Suprafața* (mp)	Observații / Referințe
A1		1.400	Sector cadastral:23 Teren neimprejmuit;

B. Partea II. Proprietari și acte

Inscrieri privitoare la dreptul de proprietate și alte drepturi reale	Referințe
/	
Act Administrativ nr. TDP nr. 2506, din 26/02/2007 emis de CJSAPT DOLJ;	
B1	A1
Intabulare, drept de PROPRIETATE, dobândit prin Reconstituire, cota actuala 1/1, cota initiala 1/1 1) STOICA CONSTANTIN, Lipsa CNP.	

C. Partea III. SARCINI .

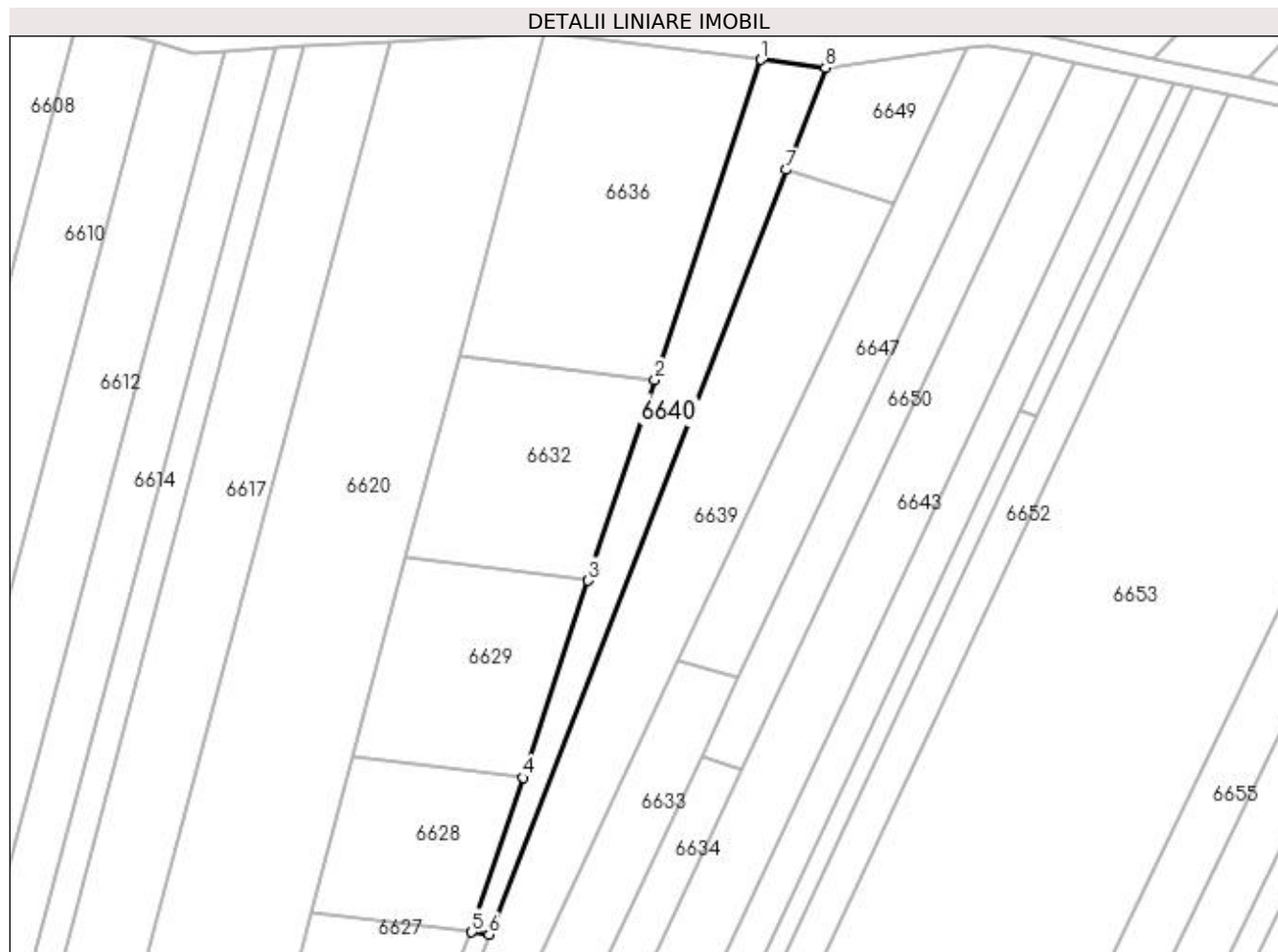
Inscrieri privind dezmembramintele dreptului de proprietate, drepturi reale de garanție și sarcini	Referințe
NU SUNT	

Anexa Nr. 1 La Partea I

Teren

Nr cadastral	Suprafața (mp)*	Observații / Referințe
	1.400	

* Suprafața este determinată în planul de proiecție Stereo 70.



Date referitoare la teren

Crt	Categorie folosință	Intra vilan	Suprafața (mp)	Tarla	Parcelă	Nr. topo	Observații / Referințe
1	arabil	NU	1.400	12	30	-	

Lungime Segmente

1) Valorile lungimilor segmentelor sunt obținute din proiecție în plan.

Punct început	X / Y	Punct sfârșit	X / Y	Lungime segment (** (m)
1	377.517,043 267.227,806	2	377.496,428 267.165,654	65.482
2	377.496,428 267.165,654	3	377.483,527 267.126,763	40.975
3	377.483,527 267.126,763	4	377.470,838 267.088,509	40.304
4	377.470,838 267.088,509	5	377.460,903 267.058,558	31.556
5	377.460,903 267.058,558	6	377.464,294 267.058,139	3.417

Punct început	X / Y	Punct sfârșit	X / Y	Lungime segment (** (m)
6	377.464,294 267.058,139	7	377.521,859 267.206,452	159.093
7	377.521,859 267.206,452	8	377.529,538 267.226,235	21.221
8	377.529,538 267.226,235	1	377.517,043 267.227,806	12.593

** Lungimile segmentelor sunt determinate în planul de proiecție Stereo 70 și sunt rotunjite la 1 milimetru.

*** Distanța dintre puncte este formată din segmente cumulate ce sunt mai mici decât valoarea 1 milimetru.

**DATE DESPRE IMOBILUL NR. 6641**

Oficiul de Cadastru și Publicitate Imobiliară DOLJ
Biroul de Cadastru și Publicitate Imobiliară Craiova

A. Partea I. Descrierea imobilului

TEREN Extravilan

Adresa: Jud. Dolj, T35,P7

Nr. Crt	Nr cadastral Nr. topografic	Suprafața* (mp)	Observații / Referințe
A1		2.496	Sector cadastral:23 Teren neimprejmuit;

B. Partea II. Proprietari și acte

Inscrieri privitoare la dreptul de proprietate și alte drepturi reale	Referințe
/	
Act Administrativ nr. TDP nr. 1186-48659, din 29/10/1996 emis de CJSAPT DOLJ;	
B1	A1
Intabulare, drept de PROPRIETATE, dobândit prin Reconstituire, cota actuala 1/1, cota initiala 1/1 1) CÎRSTEA MIHAIL, Lipsa CNP.	

C. Partea III. SARCINI .

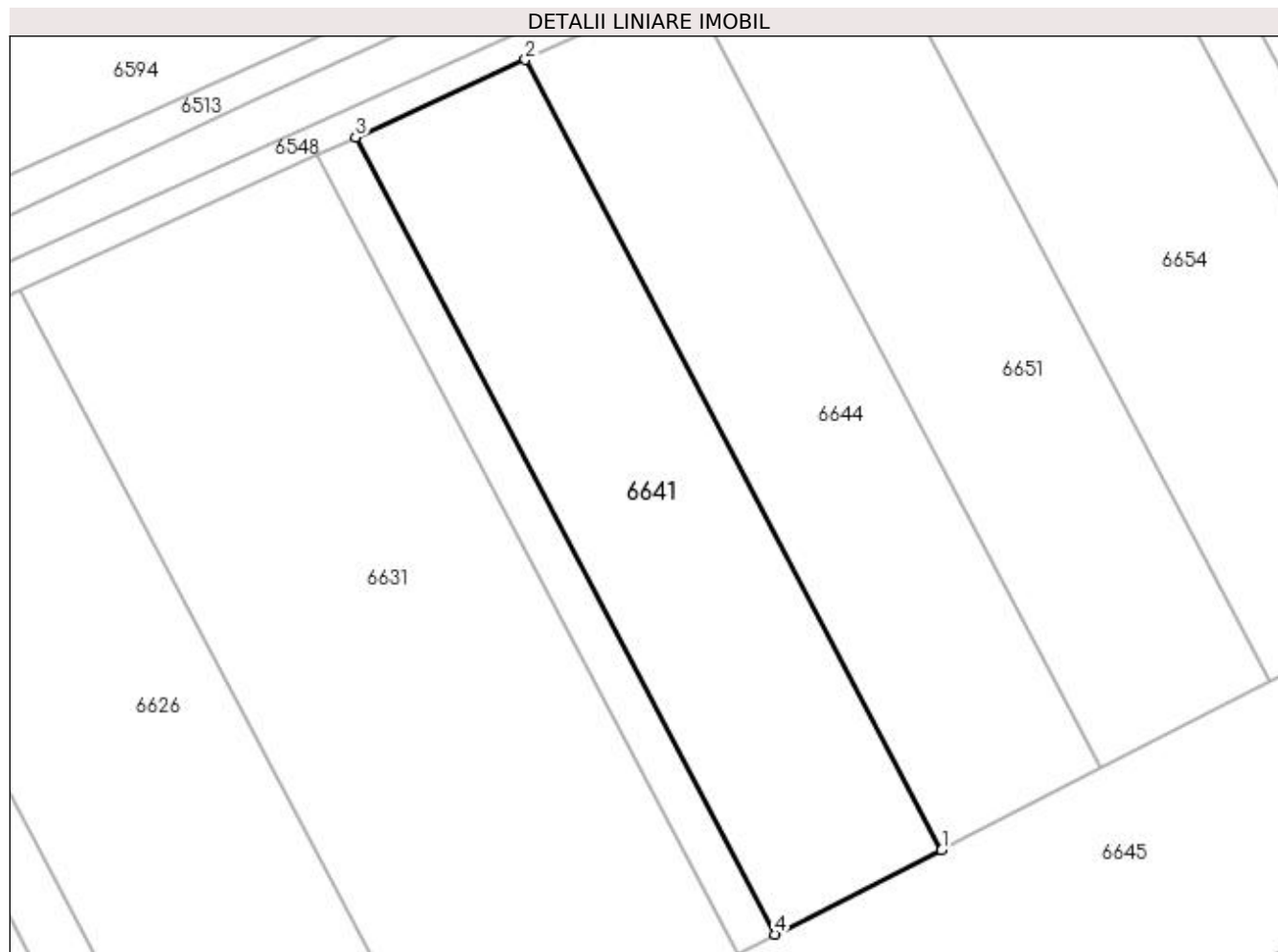
Inscrieri privind dezmembramintele dreptului de proprietate, drepturi reale de garanție și sarcini	Referințe
NU SUNT	

Anexa Nr. 1 La Partea I

Teren

Nr cadastral	Suprafața (mp)*	Observații / Referințe
	2.496	

* Suprafața este determinată în planul de proiecție Stereo 70.



Date referitoare la teren

Crt	Categorie folosință	Intra vilan	Suprafața (mp)	Tarla	Parcelă	Nr. topo	Observații / Referințe
1	arabil	NU	2.496	35	7	-	

Lungime Segmente

1) Valorile lungimilor segmentelor sunt obținute din proiecție în plan.

Punct început	X / Y	Punct sfârșit	X / Y	Lungime segment (** (m)
1	377.539,485 266.230,466	2	377.488,635 266.327,0	109.108
2	377.488,635 266.327,0	3	377.467,871 266.317,54	22.817
3	377.467,871 266.317,54	4	377.519,153 266.220,186	110.035
4	377.519,153 266.220,186	1	377.539,485 266.230,466	22.783

**** Lungimile segmentelor sunt determinate în planul de proiecție Stereo 70 și sunt rotunjite la 1 milimetru.**

***** Distanța dintre puncte este formată din segmente cumulate ce sunt mai mici decât valoarea 1 milimetru.**

**DATE DESPRE IMOBILUL NR. 6642**

Oficiul de Cadastru și Publicitate Imobiliară DOLJ
Biroul de Cadastru și Publicitate Imobiliară Craiova

A. Partea I. Descrierea imobilului

TEREN Extravilan

Adresa: Jud. Dolj, T12,P38

Nr. Crt	Nr cadastral Nr. topografic	Suprafața* (mp)	Observații / Referințe
A1		774	Sector cadastral:23 Teren neimprejmuit;

B. Partea II. Proprietari și acte

Inscrieri privitoare la dreptul de proprietate și alte drepturi reale	Referințe
/	
Act Administrativ nr. TDP nr. 1114-48659, din 24/10/1996 emis de CJSAPT DOLJ;	
B1	A1
Intabulare, drept de PROPRIETATE, dobandit prin Reconstituire, cota actuala 1/1, cota initiala 1/1 1) NEDELCU ILIE, Lipsa CNP.	

C. Partea III. SARCINI .

Inscrieri privind dezmembramintele dreptului de proprietate, drepturi reale de garanție și sarcini	Referințe
NU SUNT	

Anexa Nr. 1 La Partea I

Teren

Nr cadastral	Suprafața (mp)*	Observații / Referințe
	774	

* Suprafața este determinată în planul de proiecție Stereo 70.

DETALII LINIARE IMOBIL



Date referitoare la teren

Crt	Categorie folosință	Intra vilan	Suprafața (mp)	Tarla	Parcelă	Nr. topo	Observații / Referințe
1	arabil	NU	774	12	38	-	

Lungime Segmente

1) Valorile lungimilor segmentelor sunt obținute din proiecție în plan.

Punct început	X / Y	Punct sfârșit	X / Y	Lungime segment (** (m)
1	377.474,496 266.962,569	2	377.477,84 266.961,333	3.565
2	377.477,84 266.961,333	3	377.502,381 267.013,473	57.627
3	377.502,381 267.013,473	4	377.570,675 267.158,569	160.365
4	377.570,675 267.158,569	5	377.567,251 267.159,635	3.586
5	377.567,251 267.159,635	1	377.474,496 266.962,569	217.804

**** Lungimile segmentelor sunt determinate în planul de proiecție Stereo 70 și sunt rotunjite la 1 milimetru.**

***** Distanța dintre puncte este formată din segmente cumulate ce sunt mai mici decât valoarea 1 milimetru.**

**DATE DESPRE IMOBILUL NR. 6643**

Oficiul de Cadastru și Publicitate Imobiliară DOLJ
Biroul de Cadastru și Publicitate Imobiliară Craiova

A. Partea I. Descrierea imobilului

TEREN Extravilan

Adresa: Jud. Dolj, T12,P35

Nr. Crt	Nr cadastral Nr. topografic	Suprafața* (mp)	Observații / Referințe
A1		3.480	Sector cadastral:23 Teren neimprejmuit;

B. Partea II. Proprietari și acte

Inscrieri privitoare la dreptul de proprietate și alte drepturi reale		Referințe
/		
Act Administrativ nr. TDP nr. 1167-48659, din 29/10/1996 emis de CJSAPT DOLJ;		
B1	Intabulare, drept de PROPRIETATE, dobândit prin Reconstituire, cota actuala 1/1, cota initiala 1/1 1) TUDOR ȘTEFAN, Lipsa CNP.	A1

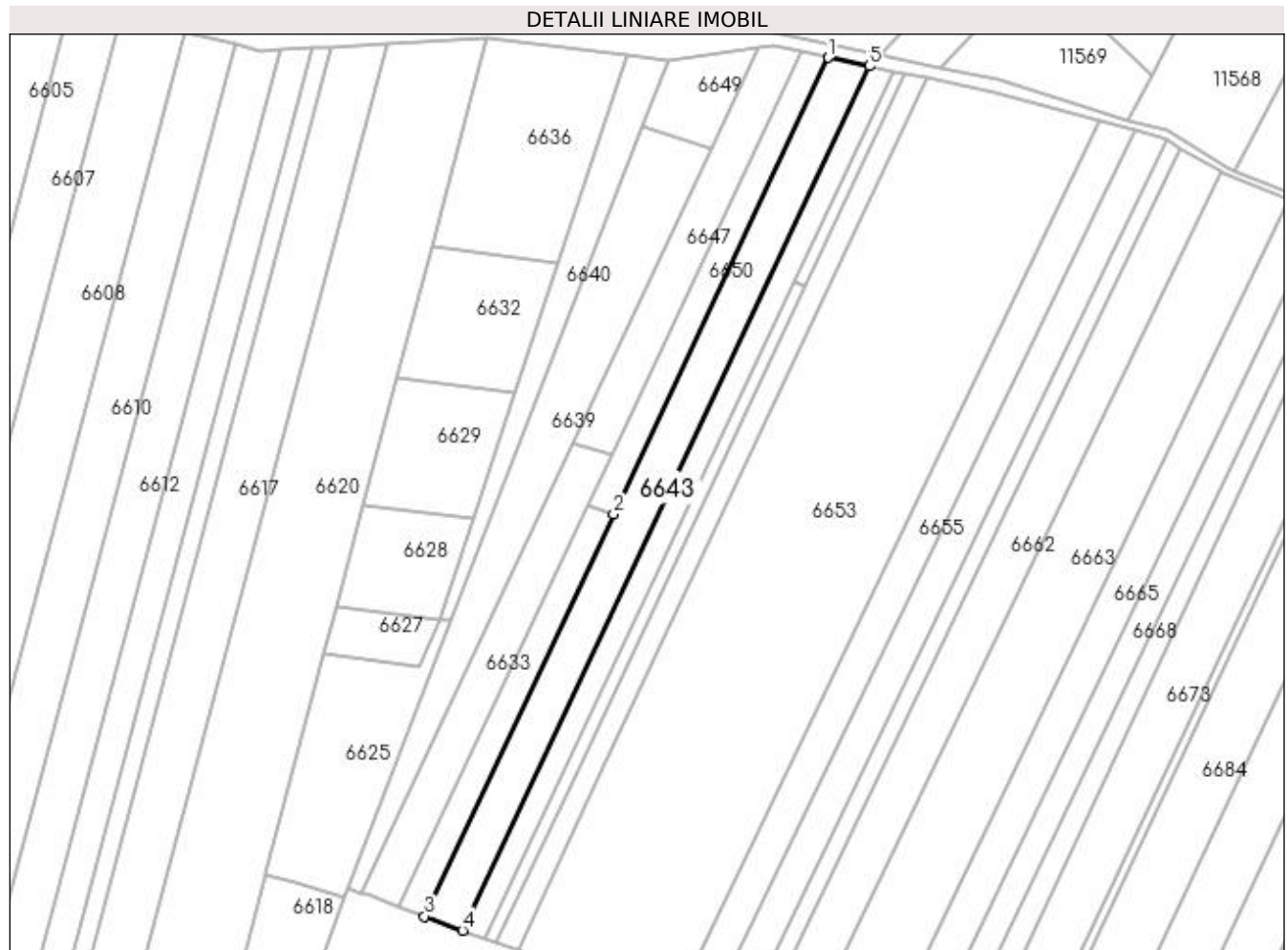
C. Partea III. SARCINI .

Inscrieri privind dezmembramintele dreptului de proprietate, drepturi reale de garanție și sarcini	Referințe
NU SUNT	

Anexa Nr. 1 La Partea I**Teren**

Nr cadastral	Suprafața (mp)*	Observații / Referințe
	3.480	

* Suprafața este determinată în planul de proiecție Stereo 70.

**Date referitoare la teren**

Crt	Categorie folosință	Intra vilan	Suprafața (mp)	Tarla	Parcelă	Nr. topo	Observații / Referințe
1	arabil	NU	3.480	12	35	-	

Lungime Segmente

1) Valorile lungimilor segmentelor sunt obținute din proiecție în plan.

Punct început	X / Y	Punct sfârșit	X / Y	Lungime segment (** (m)
1	377.577,798 267.227,197	2	377.513,234 267.090,026	151.606
2	377.513,234 267.090,026	3	377.456,393 266.969,261	133.473
3	377.456,393 266.969,261	4	377.467,848 266.965,026	12.213
4	377.467,848 266.965,026	5	377.590,044 267.224,643	286.937
5	377.590,044 267.224,643	1	377.577,798 267.227,197	12.509

**** Lungimile segmentelor sunt determinate în planul de proiecție Stereo 70 și sunt rotunjite la 1 milimetru.**

***** Distanța dintre puncte este formată din segmente cumulate ce sunt mai mici decât valoarea 1 milimetru.**

**DATE DESPRE IMOBILUL NR. 6644**

Oficiul de Cadastru și Publicitate Imobiliară DOLJ
Biroul de Cadastru și Publicitate Imobiliară Craiova

A. Partea I. Descrierea imobilului

TEREN Extravilan

Adresa: Jud. Dolj, T35,P8

Nr. Crt	Nr cadastral Nr. topografic	Suprafața* (mp)	Observații / Referințe
A1		2.375	Sector cadastral:23 Teren neimprejmuit;

B. Partea II. Proprietari și acte

Inscrieri privitoare la dreptul de proprietate și alte drepturi reale		Referințe
/		
Act Normativ nr. 7, din 13/03/1996 emis de PARLAMENTUL ROMÂNIEI;		
B1	Inscrierea provizorie, drept de PROPRIETATE, dobandit prin Lege, cota actuala 1/1, cota initiala 1/1 1) NEIDENTIFICAT NEIDENTIFICAT, neidentificat	A1

C. Partea III. SARCINI .

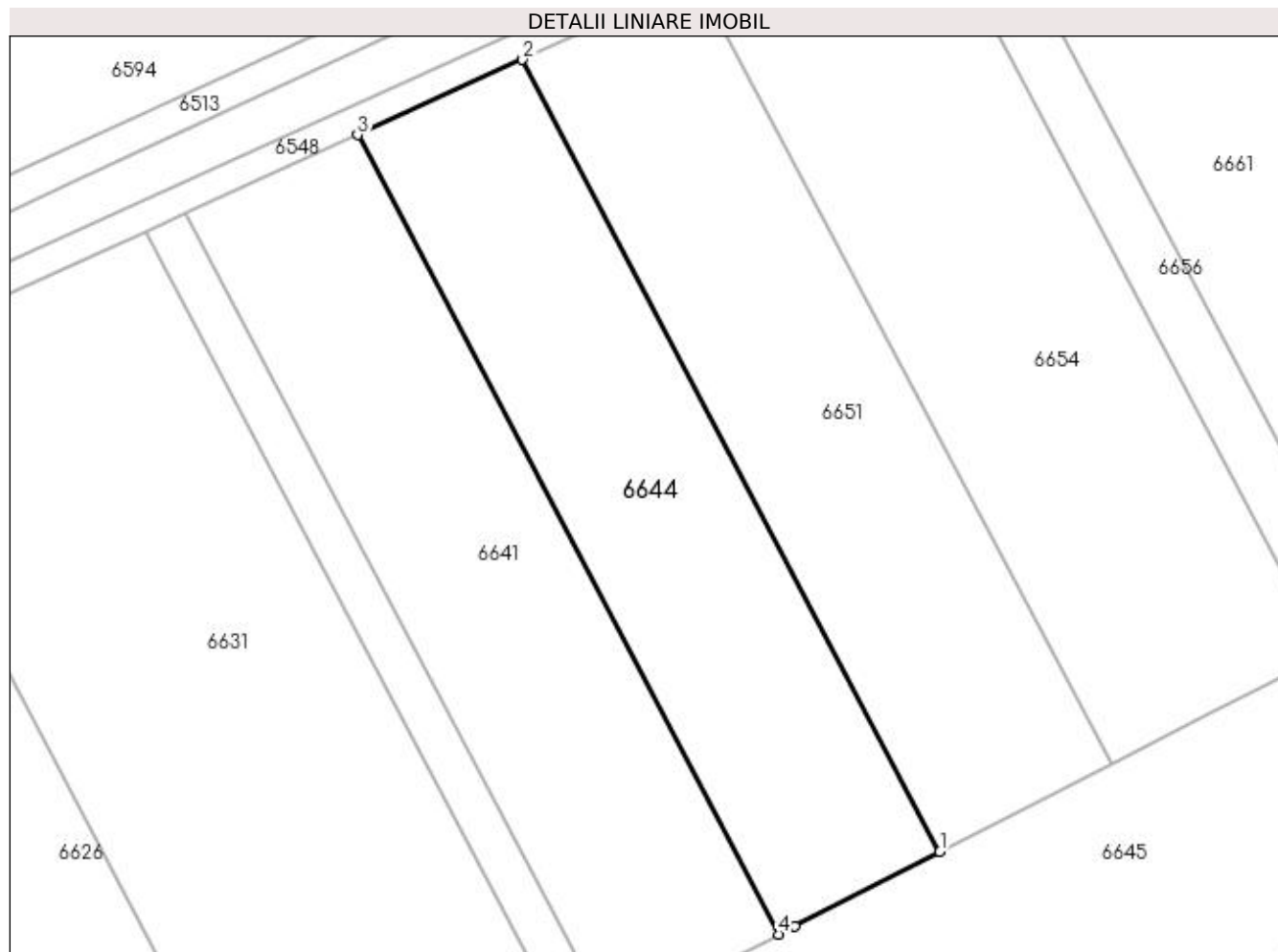
Inscrieri privind dezmembramintele dreptului de proprietate, drepturi reale de garanție și sarcini	Referințe
NU SUNT	

Anexa Nr. 1 La Partea I

Teren

Nr cadastral	Suprafața (mp)*	Observații / Referințe
	2.375	

* Suprafața este determinată în planul de proiecție Stereo 70.



Date referitoare la teren

Crt	Categorie folosință	Intra vilan	Suprafața (mp)	Tarla	Parcelă	Nr. topo	Observații / Referințe
1	arabil	NU	2.375	35	8	-	

Lungime Segmente

1) Valorile lungimilor segmentelor sunt obținute din proiecție în plan.

Punct început	X / Y	Punct sfârșit	X / Y	Lungime segment (** (m)
1	377.558,955 266.240,421	2	377.508,565 266.336,08	108.119
2	377.508,565 266.336,08	3	377.488,635 266.327,0	21.901
3	377.488,635 266.327,0	4	377.539,485 266.230,466	109.108
4	377.539,485 266.230,466	5	377.541,446 266.231,457	2.197
5	377.541,446 266.231,457	1	377.558,955 266.240,421	19.67

**** Lungimile segmentelor sunt determinate în planul de proiecție Stereo 70 și sunt rotunjite la 1 milimetru.**

***** Distanța dintre puncte este formată din segmente cumulate ce sunt mai mici decât valoarea 1 milimetru.**

**DATE DESPRE IMOBILUL NR. 6645**

Oficiul de Cadastru și Publicitate Imobiliară DOLJ
Biroul de Cadastru și Publicitate Imobiliară Craiova

A. Partea I. Descrierea imobilului

TEREN Extravilan

Adresa: Jud. Dolj, T 34 P 410

Nr. Crt	Nr cadastral Nr. topografic	Suprafața* (mp)	Observații / Referințe
A1	30374	Din acte: 51.871 Masurata: 51.578	Sector cadastral:23 Teren neimprejmuit;

B. Partea II. Proprietari și acte

Inscrieri privitoare la dreptul de proprietate și alte drepturi reale		Referințe
20538 / 07/03/2013		
Act Administrativ nr. HOTARARE NR.27, din 01/09/2006 emis de CONSILIU LOCAL BISTRET (ANEXA NR.11/01-09-2006 emis de CONSILIU LOCAL BISTRET JUDETUL DOLJ; H.C.L. NR.18/04-03-2013 emis de CONSILIU LOCAL BISTRET, JUDETUL DOLJ; HG 965/2006, Referat nr 4910/05.03.2013 Prefectura Dolj);		
B1	Intabulare, drept de PROPRIETATE, dobandit prin Lege, cota actuala 1/1, cota initiala 1/1 1) COMUNA BISTRET- DOMENIUL PUBLIC, CIF:4553895	A1

C. Partea III. SARCINI .

Inscrieri privind dezmembramintele dreptului de proprietate, drepturi reale de garanție și sarcini	Referințe
NU SUNT	

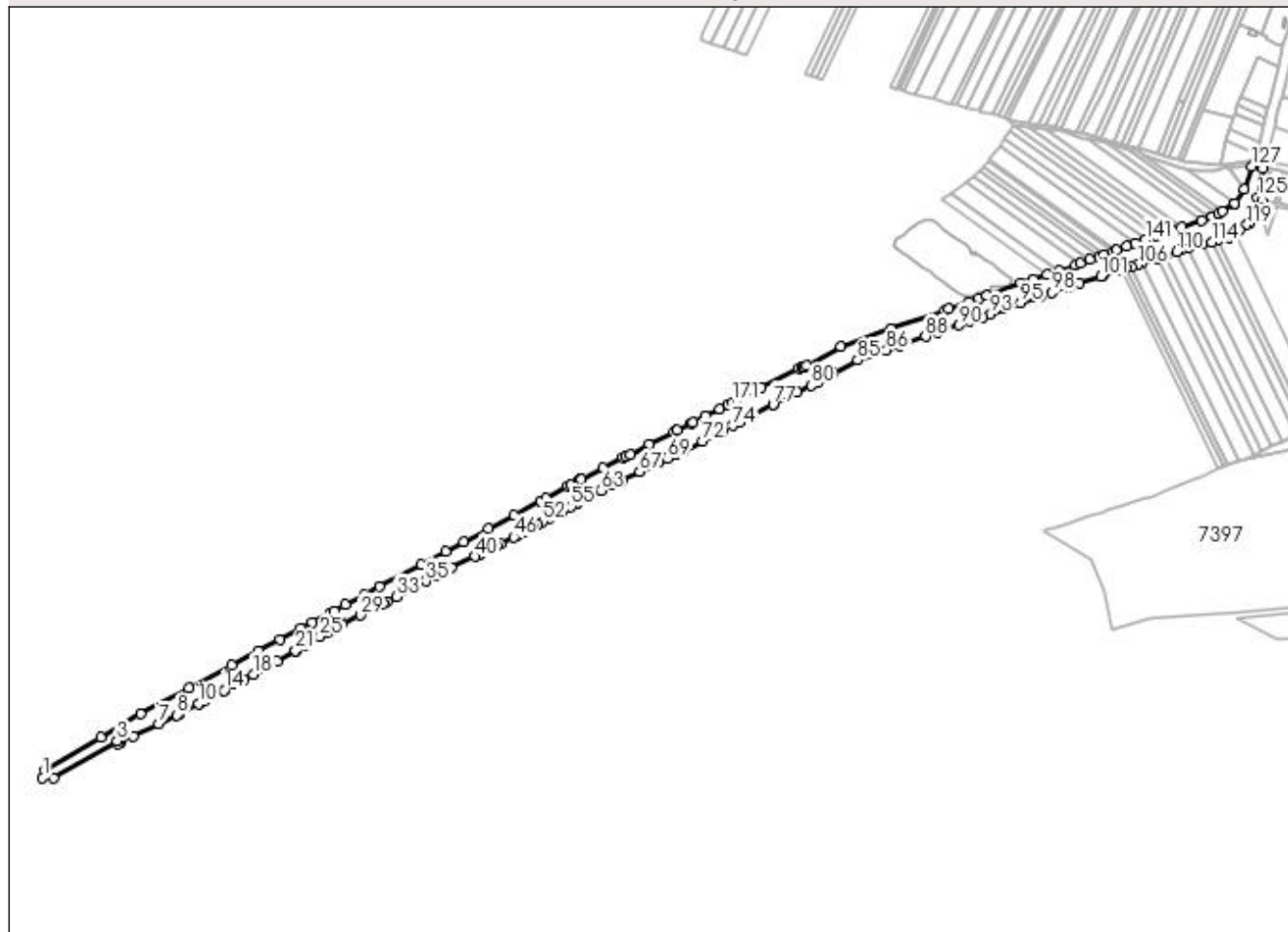
Anexa Nr. 1 La Partea I

Teren

Nr cadastral	Suprafața (mp)*	Observații / Referințe
30374	Din acte: 51.871 Masurata: 51.578	

* Suprafața este determinată în planul de proiecție Stereo 70.

DETALII LINIARE IMOBIL



Date referitoare la teren

Crt	Categorie folosință	Intravilan	Suprafața (mp)	Tarla	Parcelă	Nr. topo	Observații / Referințe
1	drum	NU	51.578	34	410	-	

Lungime Segmente

1) Valorile lungimilor segmentelor sunt obținute din proiecție în plan.

Punct început	X / Y	Punct sfârșit	X / Y	Lungime segment	Punct început	X / Y	Punct sfârșit	X / Y	Lungime segment	Punct început	X / Y	Punct sfârșit	X / Y	Lungime segment
1	376.615,851 265.726,339	2	376.631,2 265.725,753	15.36	2	376.631,2 265.725,753	3	376.721,692 265.778,576	104.781	3	376.721,692 265.778,576	4	376.722,86 265.774,345	4.389
4	376.722,86 265.774,345	5	376.727,959 265.776,834	5.674	5	376.727,959 265.776,834	6	376.744,859 265.785,083	18.806	6	376.744,859 265.785,083	7	376.781,417 265.802,927	40.68
7	376.781,417 265.802,927	8	376.807,11 265.815,468	28.59	8	376.807,11 265.815,468	9	376.809,186 265.816,546	2.339	9	376.809,186 265.816,546	10	376.838,135 265.831,576	32.618
10	376.838,135 265.831,576	11	376.841,095 265.833,113	3.335	11	376.841,095 265.833,113	12	376.847,253 265.836,31	6.938	12	376.847,253 265.836,31	13	376.855,634 265.840,662	9.444
13	376.855,634 265.840,662	14	376.874,439 265.850,425	21.188	14	376.874,439 265.850,425	15	376.876,237 265.851,359	2.026	15	376.876,237 265.851,359	16	376.890,483 265.859,334	16.326

**** Lungimile segmentelor sunt determinate în planul de proiecție Stereo 70 și sunt rotunjite la 1 milimetru.**

***** Distanța dintre puncte este formată din segmente cumulate ce sunt mai mici decât valoarea 1 milimetru.**

**DATE DESPRE IMOBILUL NR. 6646**

Oficiul de Cadastru și Publicitate Imobiliară DOLJ
Biroul de Cadastru și Publicitate Imobiliară Craiova

A. Partea I. Descrierea imobilului

TEREN Extravilan

Adresa: Jud. Dolj, T12,P36

Nr. Crt	Nr cadastral Nr. topografic	Suprafața* (mp)	Observații / Referințe
A1		2.030	Sector cadastral:23 Teren neimprejmuit;

B. Partea II. Proprietari și acte

Inscrieri privitoare la dreptul de proprietate și alte drepturi reale	Referințe
/	
Act Administrativ nr. TDP nr. 1945-1974, din 27/06/2002 emis de CJS DAPT DOLJ;	
B1	A1
Intabulare, drept de PROPRIETATE, dobandit prin Reconstituire, cota actuala 1/1, cota initiala 1/1 1) STOICA ANTON, Lipsa CNP.	

C. Partea III. SARCINI .

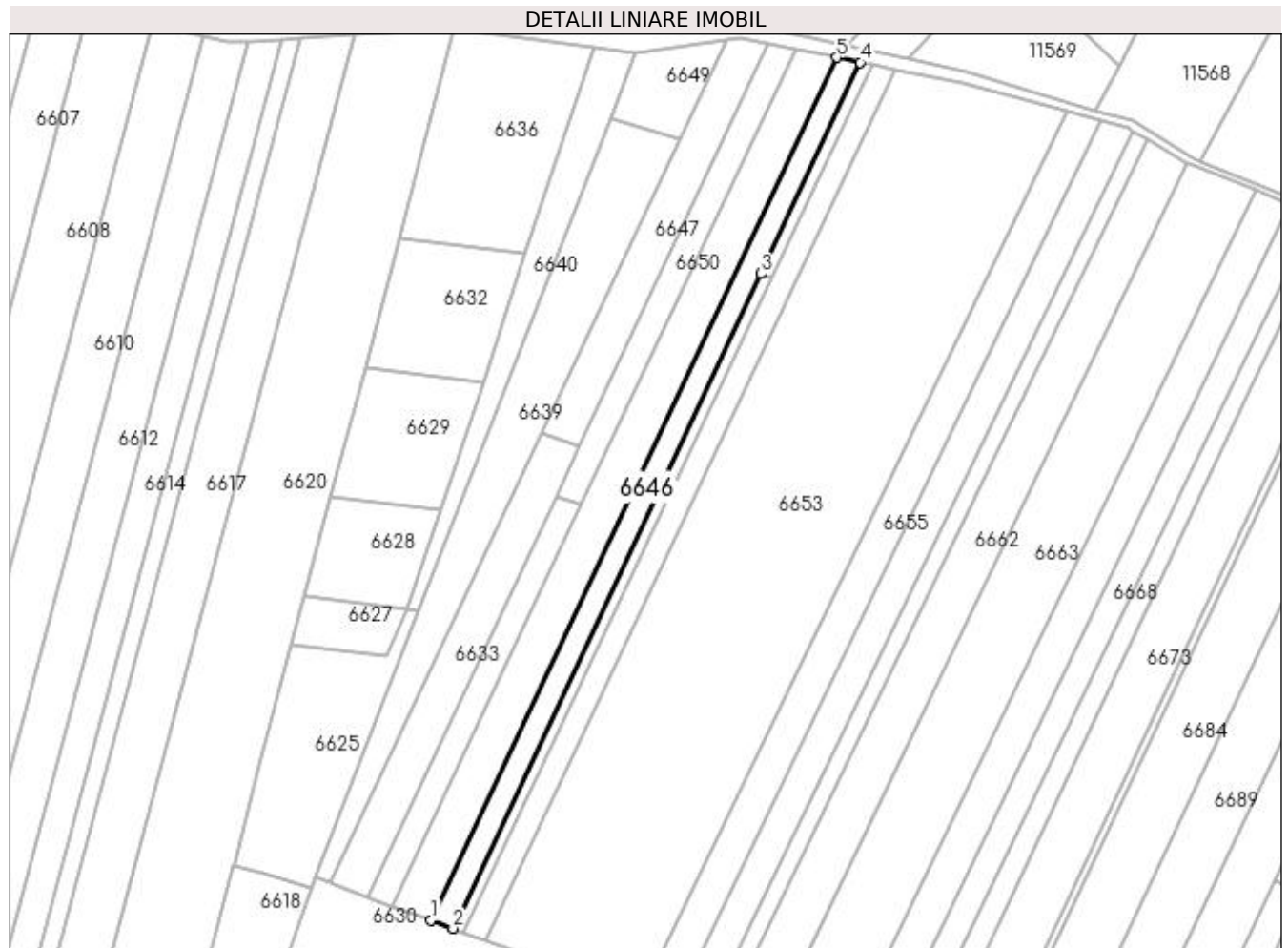
Inscrieri privind dezmembramintele dreptului de proprietate, drepturi reale de garanție și sarcini	Referințe
NU SUNT	

Anexa Nr. 1 La Partea I

Teren

Nr cadastral	Suprafața (mp)*	Observații / Referințe
	2.030	

* Suprafața este determinată în planul de proiecție Stereo 70.



Date referitoare la teren

Crt	Categorie folosință	Intravilan	Suprafața (mp)	Tarla	Parcelă	Nr. topo	Observații / Referințe
1	arabil	NU	2.030	12	36	-	

Lungime Segmente

1) Valorile lungimilor segmentelor sunt obținute din proiecție în plan.

Punct început	X / Y	Punct sfârșit	X / Y	Lungime segment (** (m)
1	377.467,848 266.965,026	2	377.474,496 266.962,569	7.088
2	377.474,496 266.962,569	3	377.567,251 267.159,635	217.804
3	377.567,251 267.159,635	4	377.597,151 267.223,161	70.211
4	377.597,151 267.223,161	5	377.590,044 267.224,643	7.26
5	377.590,044 267.224,643	1	377.467,848 266.965,026	286.937

**** Lungimile segmentelor sunt determinate în planul de proiecție Stereo 70 și sunt rotunjite la 1 milimetru.**

***** Distanța dintre puncte este formată din segmente cumulate ce sunt mai mici decât valoarea 1 milimetru.**

**DATE DESPRE IMOBILUL NR. 6647**

Oficiul de Cadastru și Publicitate Imobiliară DOLJ
Biroul de Cadastru și Publicitate Imobiliară Craiova

A. Partea I. Descrierea imobilului

TEREN Extravilan

Adresa: Jud. Dolj, T12,P31

Nr. Crt	Nr cadastral Nr. topografic	Suprafața* (mp)	Observații / Referințe
A1		1.600	Sector cadastral:23 Teren neimprejmuit;

B. Partea II. Proprietari și acte

Inscrieri privitoare la dreptul de proprietate și alte drepturi reale	Referințe
/	
Act Administrativ nr. TDP nr. 2506, din 26/02/2007 emis de CJSAPT DOLJ;	
B1	A1
Intabulare, drept de PROPRIETATE, dobândit prin Reconstituire, cota actuala 1/1, cota initiala 1/1 1) STOICA CONSTANTIN, Lipsa CNP.	

C. Partea III. SARCINI .

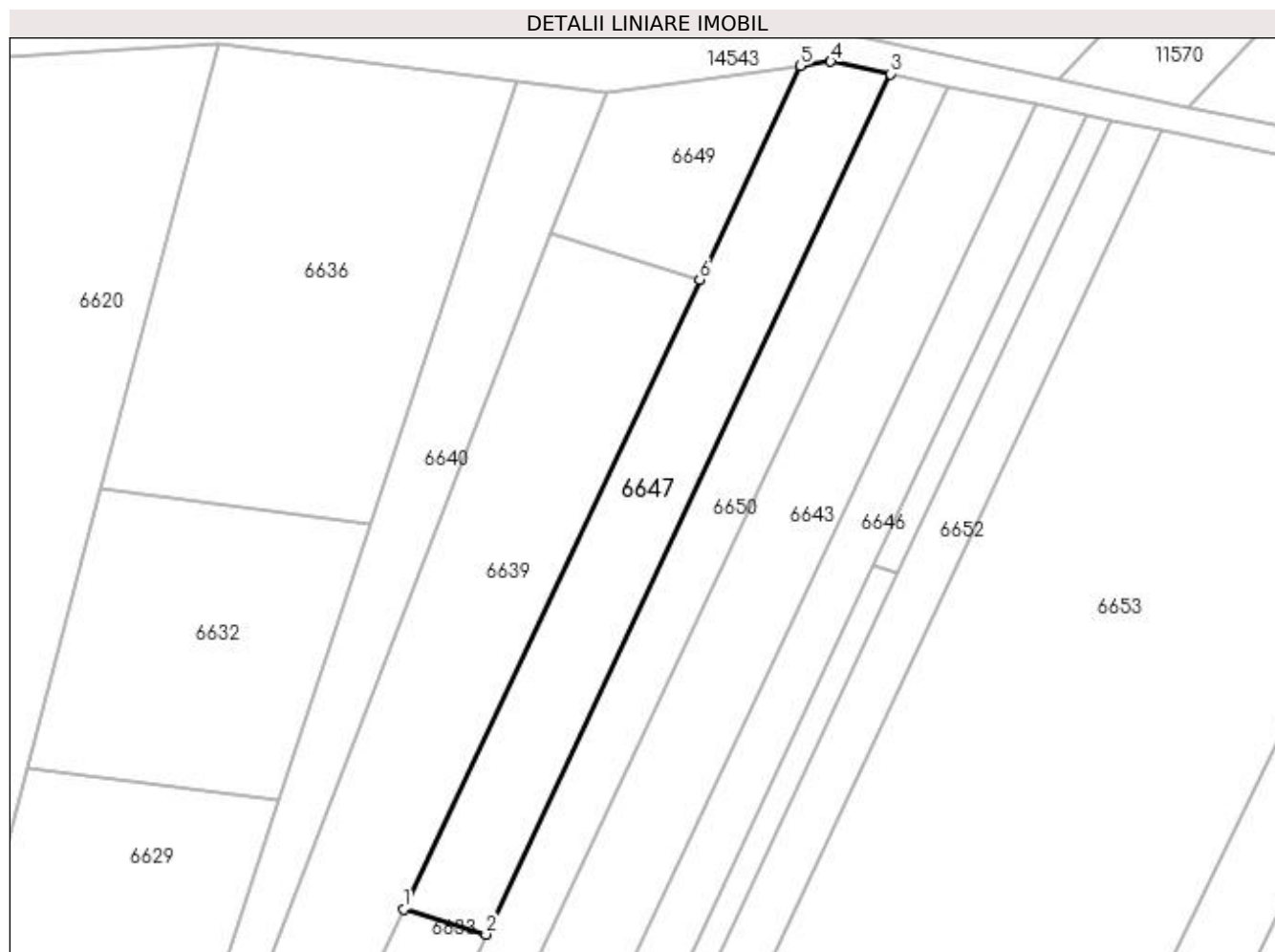
Inscrieri privind dezmembramintele dreptului de proprietate, drepturi reale de garanție și sarcini	Referințe
NU SUNT	

Anexa Nr. 1 La Partea I

Teren

Nr cadastral	Suprafața (mp)*	Observații / Referințe
	1.600	

* Suprafața este determinată în planul de proiecție Stereo 70.



Date referitoare la teren

Crt	Categorie folosință	Intra vilan	Suprafața (mp)	Tarla	Parcelă	Nr. topo	Observații / Referințe
1	arabil	NU	1.600	12	31	-	

Lungime Segmente

1) Valorile lungimilor segmentelor sunt obținute din proiecție în plan.

Punct început	X / Y	Punct sfârșit	X / Y	Lungime segment (** (m)
1	377.501,028 267.111,354	2	377.512,653 267.107,81	12.153
2	377.512,653 267.107,81	3	377.569,646 267.228,897	133.829
3	377.569,646 267.228,897	4	377.561,21 267.230,657	8.618
4	377.561,21 267.230,657	5	377.556,898 267.230,055	4.354
5	377.556,898 267.230,055	6	377.542,739 267.199,972	33.249

Punct început	X / Y	Punct sfârșit	X / Y	Lungime segment (** (m)
6	377.542,739 267.199,972	1	377.501,028 267.111,354	97.944

** Lungimile segmentelor sunt determinate în planul de proiecție Stereo 70 și sunt rotunjite la 1 milimetru.

*** Distanța dintre puncte este formată din segmente cumulate ce sunt mai mici decât valoarea 1 milimetru.

**DATE DESPRE IMOBILUL NR. 6648**

Oficiul de Cadastru și Publicitate Imobiliară DOLJ
 Biroul de Cadastru și Publicitate Imobiliară Craiova

A. Partea I. Descrierea imobilului

TEREN Extravilan

Adresa: Jud. Dolj, T14,P210

Nr. Crt	Nr cadastral Nr. topografic	Suprafața* (mp)	Observații / Referințe
A1	30340	144.400	Sector cadastral:23 Teren neimprejmuit;

B. Partea II. Proprietari și acte

Inscrieri privitoare la dreptul de proprietate și alte drepturi reale	Referințe
109155 / 21/12/2012	
Act Normativ nr. ORDINUL PREFECTULUI NR.73, din 26/03/2004 emis de PREFECTURA JUDETULUI DOLJ;	
B1	A1
Intabulare, drept de PROPRIETATE, dobandit prin Constituire, cota actuala 1/1, cota initiala 1/1 1) COMUNA BISTRET DOMENIUL PRIVAT, CIF:4553895	

C. Partea III. SARCINI .

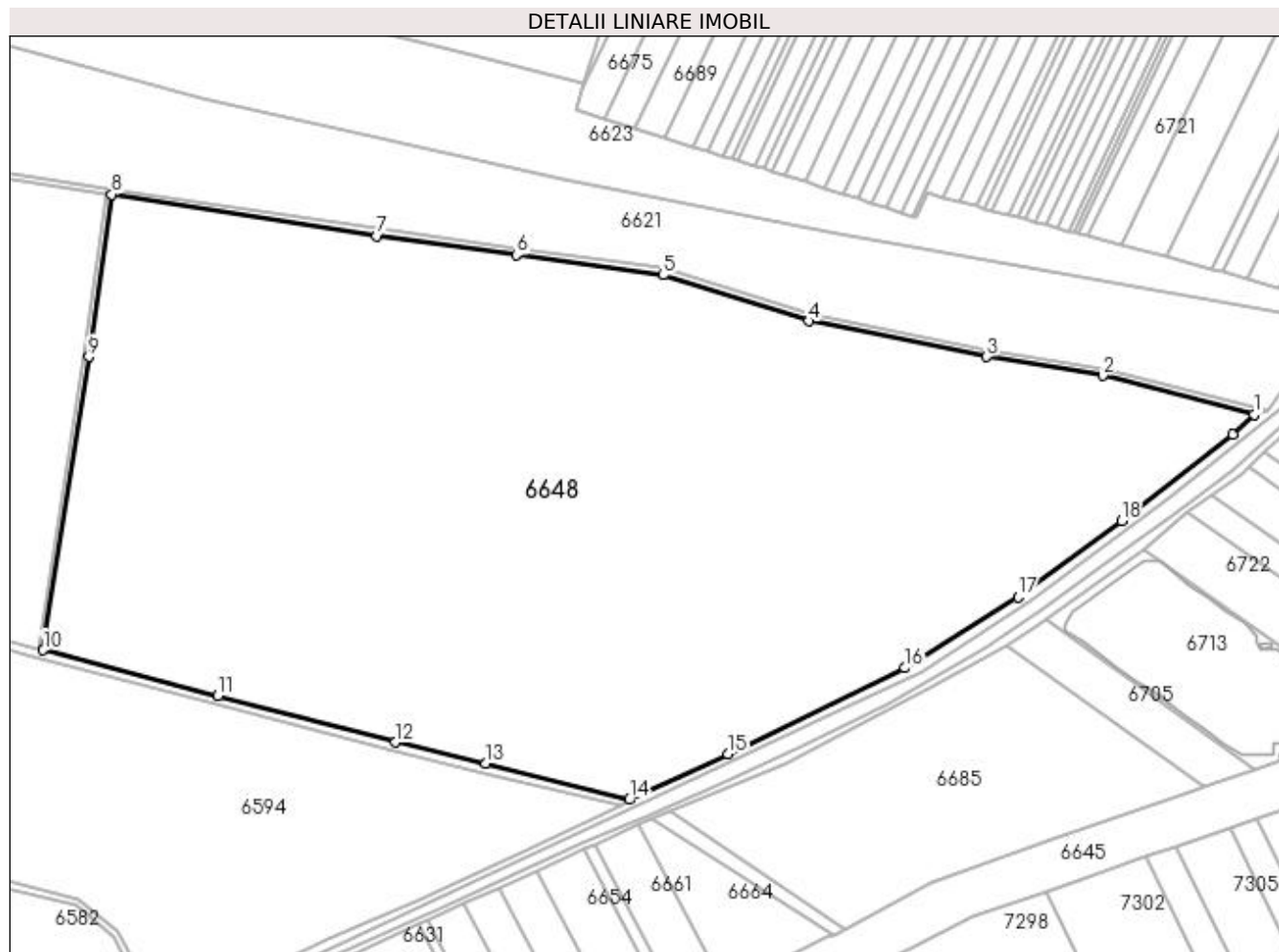
Inscrieri privind dezmembramintele dreptului de proprietate, drepturi reale de garanție și sarcini	Referințe
NU SUNT	

Anexa Nr. 1 La Partea I

Teren

Nr cadastral	Suprafața (mp)*	Observații / Referințe
30340	144.400	

* Suprafața este determinată în planul de proiecție Stereo 70.



Date referitoare la teren

Crt	Categorie folosință	Intra vilan	Suprafața (mp)	Tarla	Parcelă	Nr. topo	Observații / Referințe
1	pasune	NU	144.400	14	210	-	

Lungime Segmente

1) Valorile lungimilor segmentelor sunt obținute din proiecție în plan.

Punct început	X / Y	Punct sfârșit	X / Y	Lungime segment (** (m)
1	377.933,998 266.603,163	2	377.848,657 266.625,059	88.105
2	377.848,657 266.625,059	3	377.783,255 266.635,557	66.239
3	377.783,255 266.635,557	4	377.682,863 266.655,74	102.401
4	377.682,863 266.655,74	5	377.600,697 266.681,793	86.198
5	377.600,697 266.681,793	6	377.518,266 266.693,04	83.195

Punct început	X / Y	Punct sfârșit	X / Y	Lungime segment (** (m)
6	377.518,266 266.693,04	7	377.439,273 266.703,679	79.706
7	377.439,273 266.703,679	8	377.289,69 266.727,206	151.422
8	377.289,69 266.727,206	9	377.276,709 266.635,638	92.484
9	377.276,709 266.635,638	10	377.251,084 266.470,182	167.429
10	377.251,084 266.470,182	11	377.349,587 266.444,435	101.812
11	377.349,587 266.444,435	12	377.449,804 266.418,235	103.585
12	377.449,804 266.418,235	13	377.500,765 266.406,224	52.357
13	377.500,765 266.406,224	14	377.581,666 266.385,853	83.426
14	377.581,666 266.385,853	15	377.637,153 266.411,757	61.236
15	377.637,153 266.411,757	16	377.737,127 266.460,16	111.075
16	377.737,127 266.460,16	17	377.800,891 266.500,072	75.225
17	377.800,891 266.500,072	18	377.859,297 266.543,194	72.6
18	377.859,297 266.543,194	19	377.922,141 266.591,779	79.435
19	377.922,141 266.591,779	1	377.933,998 266.603,163	16.437

** Lungimile segmentelor sunt determinate în planul de proiecție Stereo 70 și sunt rotunjite la 1 milimetru.

*** Distanța dintre puncte este formată din segmente cumulate ce sunt mai mici decât valoarea 1 milimetru.

**DATE DESPRE IMOBILUL NR. 6649**

Oficiul de Cadastru și Publicitate Imobiliară DOLJ
Biroul de Cadastru și Publicitate Imobiliară Craiova

A. Partea I. Descrierea imobilului

TEREN Extravilan

Adresa: Jud. Dolj, T12,P29

Nr. Crt	Nr cadastral Nr. topografic	Suprafața* (mp)	Observații / Referințe
A1		616	Sector cadastral:23 Teren neimprejmuit;

B. Partea II. Proprietari și acte

Inscrieri privitoare la dreptul de proprietate și alte drepturi reale	Referințe
/	
Act Administrativ nr. TDP nr. 1097-48660, din 21/10/1996 emis de CJSAPT DOLJ;	
B1	A1
Intabulare, drept de PROPRIETATE, dobândit prin Reconstituire, cota actuala 1/1, cota initiala 1/1 1) DELIU VINTILĂ, Lipsa CNP.	

C. Partea III. SARCINI .

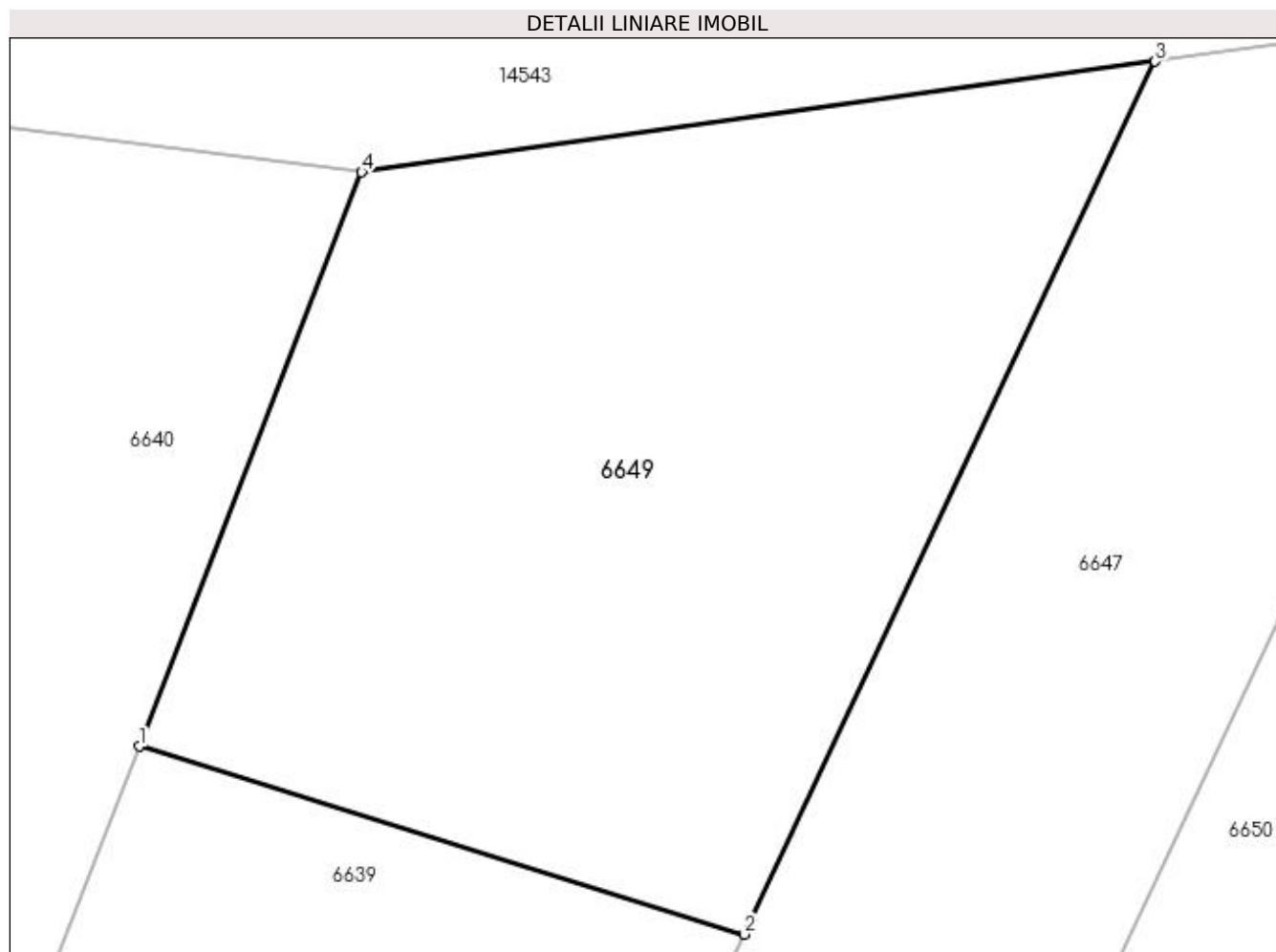
Inscrieri privind dezmembramintele dreptului de proprietate, drepturi reale de garanție și sarcini	Referințe
NU SUNT	

Anexa Nr. 1 La Partea I

Teren

Nr cadastral	Suprafața (mp)*	Observații / Referințe
	616	

* Suprafața este determinată în planul de proiecție Stereo 70.



Date referitoare la teren

Crt	Categorie folosință	Intravilan	Suprafața (mp)	Tarla	Parcelă	Nr. topo	Observații / Referințe
1	arabil	NU	616	12	29	-	

Lungime Segmente

1) Valorile lungimilor segmentelor sunt obținute din proiecție în plan.

Punct început	X / Y	Punct sfârșit	X / Y	Lungime segment (** (m)
1	377.521,859 267.206,452	2	377.542,739 267.199,972	21.862
2	377.542,739 267.199,972	3	377.556,898 267.230,055	33.249
3	377.556,898 267.230,055	4	377.529,538 267.226,235	27.625
4	377.529,538 267.226,235	1	377.521,859 267.206,452	21.221

**** Lungimile segmentelor sunt determinate în planul de proiecție Stereo 70 și sunt rotunjite la 1 milimetru.**

***** Distanța dintre puncte este formată din segmente cumulate ce sunt mai mici decât valoarea 1 milimetru.**

**DATE DESPRE IMOBILUL NR. 6650**

Oficiul de Cadastru și Publicitate Imobiliară DOLJ
Biroul de Cadastru și Publicitate Imobiliară Craiova

A. Partea I. Descrierea imobilului

TEREN Extravilan

Adresa: Jud. Dolj, T12,P34

Nr. Crt	Nr cadastral Nr. topografic	Suprafața* (mp)	Observații / Referințe
A1		1.224	Sector cadastral:23 Teren neimprejmuit;

B. Partea II. Proprietari și acte

Inscrieri privitoare la dreptul de proprietate și alte drepturi reale	Referințe
/	
Act Administrativ nr. TDP nr. 820-44709, din 03/10/1996 emis de CJSAPT DOLJ;	
B1	A1
Intabulare, drept de PROPRIETATE, dobândit prin Reconstituire, cota actuala 1/1, cota initiala 1/1 1) FLOREA GHEORGHÎA, Lipsa CNP.	

C. Partea III. SARCINI .

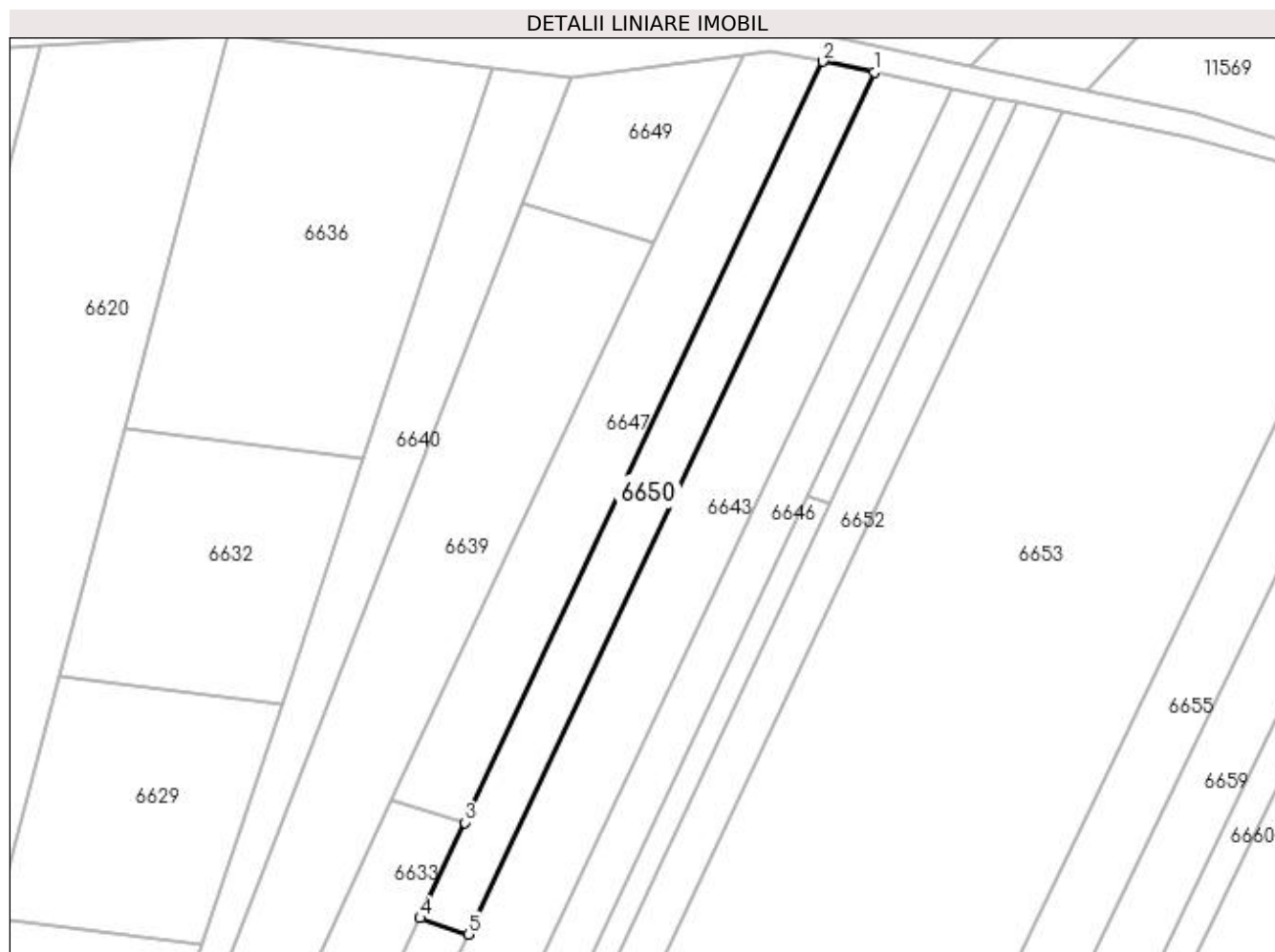
Inscrieri privind dezmembramintele dreptului de proprietate, drepturi reale de garanție și sarcini	Referințe
NU SUNT	

Anexa Nr. 1 La Partea I

Teren

Nr cadastral	Suprafața (mp)*	Observații / Referințe
	1.224	

* Suprafața este determinată în planul de proiecție Stereo 70.



Date referitoare la teren

Crt	Categorie folosință	Intra vilan	Suprafața (mp)	Tarla	Parcelă	Nr. topo	Observații / Referințe
1	arabil	NU	1.224	12	34	-	

Lungime Segmente

1) Valorile lungimilor segmentelor sunt obținute din proiecție în plan.

Punct început	X / Y	Punct sfârșit	X / Y	Lungime segment (** (m)
1	377.577,798 267.227,197	2	377.569,646 267.228,897	8.327
2	377.569,646 267.228,897	3	377.512,653 267.107,81	133.829
3	377.512,653 267.107,81	4	377.505,496 267.092,604	16.806
4	377.505,496 267.092,604	5	377.513,234 267.090,026	8.156
5	377.513,234 267.090,026	1	377.577,798 267.227,197	151.606

**** Lungimile segmentelor sunt determinate în planul de proiecție Stereo 70 și sunt rotunjite la 1 milimetru.**

***** Distanța dintre puncte este formată din segmente cumulate ce sunt mai mici decât valoarea 1 milimetru.**

**DATE DESPRE IMOBILUL NR. 6651**

Oficiul de Cadastru și Publicitate Imobiliară DOLJ
Biroul de Cadastru și Publicitate Imobiliară Craiova

A. Partea I. Descrierea imobilului

TEREN Extravilan

Adresa: Jud. Dolj, T35,P9

Nr. Crt	Nr cadastral Nr. topografic	Suprafața* (mp)	Observații / Referințe
A1		2.500	Sector cadastral:23 Teren neimprejmuit;

B. Partea II. Proprietari și acte

Inscrieri privitoare la dreptul de proprietate și alte drepturi reale	Referințe
/	
Act Administrativ nr. TDP nr. 889-44709, din 08/10/1996 emis de CJSAPT DOLJ;	
B1	A1
Intabulare, drept de PROPRIETATE, dobândit prin Reconstituire, cota actuala 1/1, cota initiala 1/1 1) GRIGORE ION, Lipsa CNP.	

C. Partea III. SARCINI .

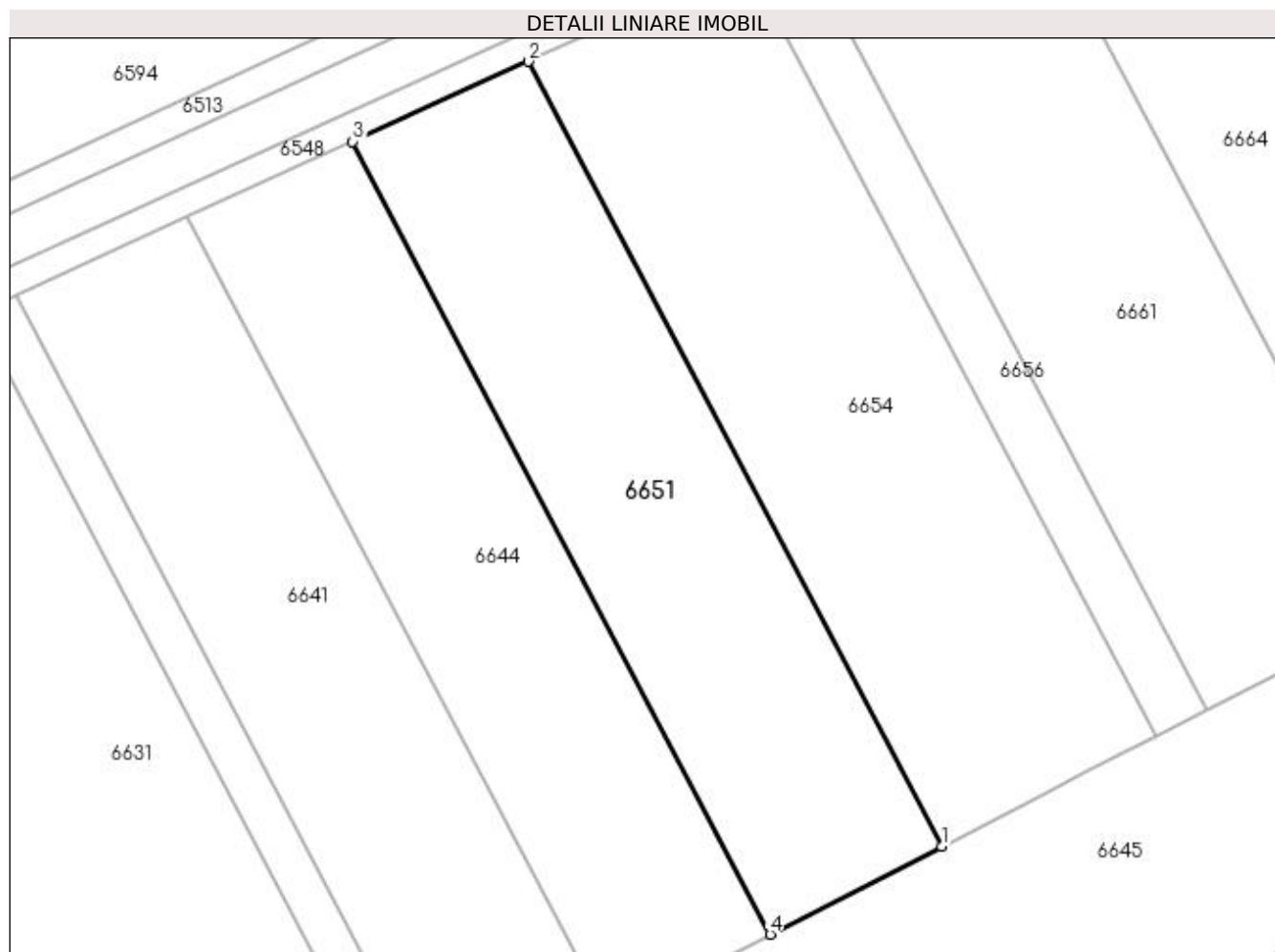
Inscrieri privind dezmembramintele dreptului de proprietate, drepturi reale de garanție și sarcini	Referințe
NU SUNT	

Anexa Nr. 1 La Partea I

Teren

Nr cadastral	Suprafața (mp)*	Observații / Referințe
	2.500	

* Suprafața este determinată în planul de proiecție Stereo 70.



Date referitoare la teren

Crt	Categorie folosință	Intra vilan	Suprafața (mp)	Tarla	Parcelă	Nr. topo	Observații / Referințe
1	arabil	NU	2.500	35	9	-	

Lungime Segmente

1) Valorile lungimilor segmentelor sunt obținute din proiecție în plan.

Punct început	X / Y	Punct sfârșit	X / Y	Lungime segment (** (m)
1	377.579,64 266.251,012	2	377.529,746 266.345,73	107.056
2	377.529,746 266.345,73	3	377.508,565 266.336,08	23.276
3	377.508,565 266.336,08	4	377.558,955 266.240,421	108.119
4	377.558,955 266.240,421	1	377.579,64 266.251,012	23.239

**** Lungimile segmentelor sunt determinate în planul de proiecție Stereo 70 și sunt rotunjite la 1 milimetru.**

***** Distanța dintre puncte este formată din segmente cumulate ce sunt mai mici decât valoarea 1 milimetru.**

**DATE DESPRE IMOBILUL NR. 6652**

Oficiul de Cadastru și Publicitate Imobiliară DOLJ
Biroul de Cadastru și Publicitate Imobiliară Craiova

A. Partea I. Descrierea imobilului

TEREN Extravilan

Adresa: Jud. Dolj, T12,P42,43

Nr. Crt	Nr cadastral Nr. topografic	Suprafața* (mp)	Observații / Referințe
A1		2.000	Sector cadastral:23 Teren neimprejmuit;

B. Partea II. Proprietari și acte

Inscrieri privitoare la dreptul de proprietate și alte drepturi reale	Referințe
/	
Act Administrativ nr. TDP nr. 1138-48659, din 24/10/1996 emis de CJSAPT DOLJ;	
B1	A1
Intabulare, drept de PROPRIETATE, dobandit prin Reconstituire, cota actuala 1/1, cota initiala 1/1 1) COCOȘATU TUDOR, Lipsa CNP.	

C. Partea III. SARCINI .

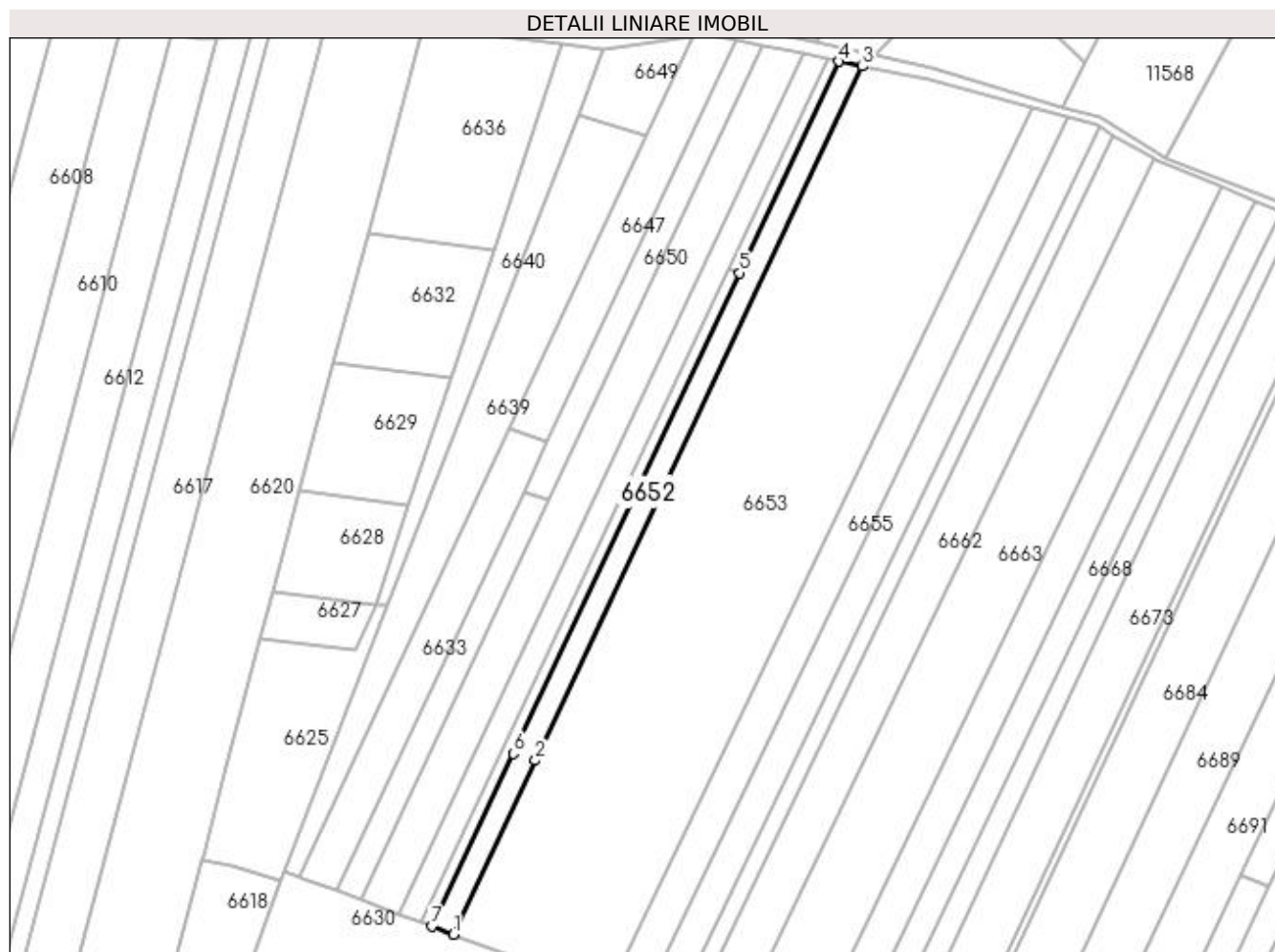
Inscrieri privind dezmembramintele dreptului de proprietate, drepturi reale de garanție și sarcini	Referințe
NU SUNT	

Anexa Nr. 1 La Partea I

Teren

Nr cadastral	Suprafața (mp)*	Observații / Referințe
	2.000	

* Suprafața este determinată în planul de proiecție Stereo 70.



Date referitoare la teren

Crt	Categorie folosință	Intravilan	Suprafața (mp)	Tarla	Parcelă	Nr. topo	Observații / Referințe
1	arabil	NU	400	12	43	-	
1	arabil	NU	1.600	12	42	-	

Lungime Segmente

1) Valorile lungimilor segmentelor sunt obținute din proiecție în plan.

Punct început	X / Y	Punct sfârșit	X / Y	Lungime segment (** (m)
1	377.484,353 266.958,925	2	377.509,06 267.011,417	58.016
2	377.509,06 267.011,417	3	377.607,688 267.220,963	231.597
3	377.607,688 267.220,963	4	377.600,726 267.222,415	7.112
4	377.600,726 267.222,415	5	377.570,675 267.158,569	70.565

Punct început	X / Y	Punct sfârșit	X / Y	Lungime segment (** (m)
5	377.570,675 267.158,569	6	377.502,381 267.013,473	160.365
6	377.502,381 267.013,473	7	377.477,84 266.961,333	57.627
7	377.477,84 266.961,333	1	377.484,353 266.958,925	6.944

** Lungimile segmentelor sunt determinate în planul de proiecție Stereo 70 și sunt rotunjite la 1 milimetru.

*** Distanța dintre puncte este formată din segmente cumulate ce sunt mai mici decât valoarea 1 milimetru.

**DATE DESPRE IMOBILUL NR. 6653**

Oficiul de Cadastru și Publicitate Imobiliară DOLJ
Biroul de Cadastru și Publicitate Imobiliară Craiova

A. Partea I. Descrierea imobilului

TEREN Extravilan

Adresa: Jud. Dolj, T12,PREZERVA

Nr. Crt	Nr cadastral Nr. topografic	Suprafața* (mp)	Observații / Referințe
A1		17.279	Sector cadastral:23 Teren neimprejmuit;

B. Partea II. Proprietari și acte

Inscrieri privitoare la dreptul de proprietate și alte drepturi reale		Referințe
/		
Act Normativ nr. 7, din 13/03/1996 emis de PARLAMENTUL ROMÂNIEI;		
B1	Inscrierea provizorie, drept de PROPRIETATE, dobandit prin Lege, cota actuala 1/1, cota initiala 1/1 1) NEIDENTIFICAT NEIDENTIFICAT, neidentificat	A1

C. Partea III. SARCINI .

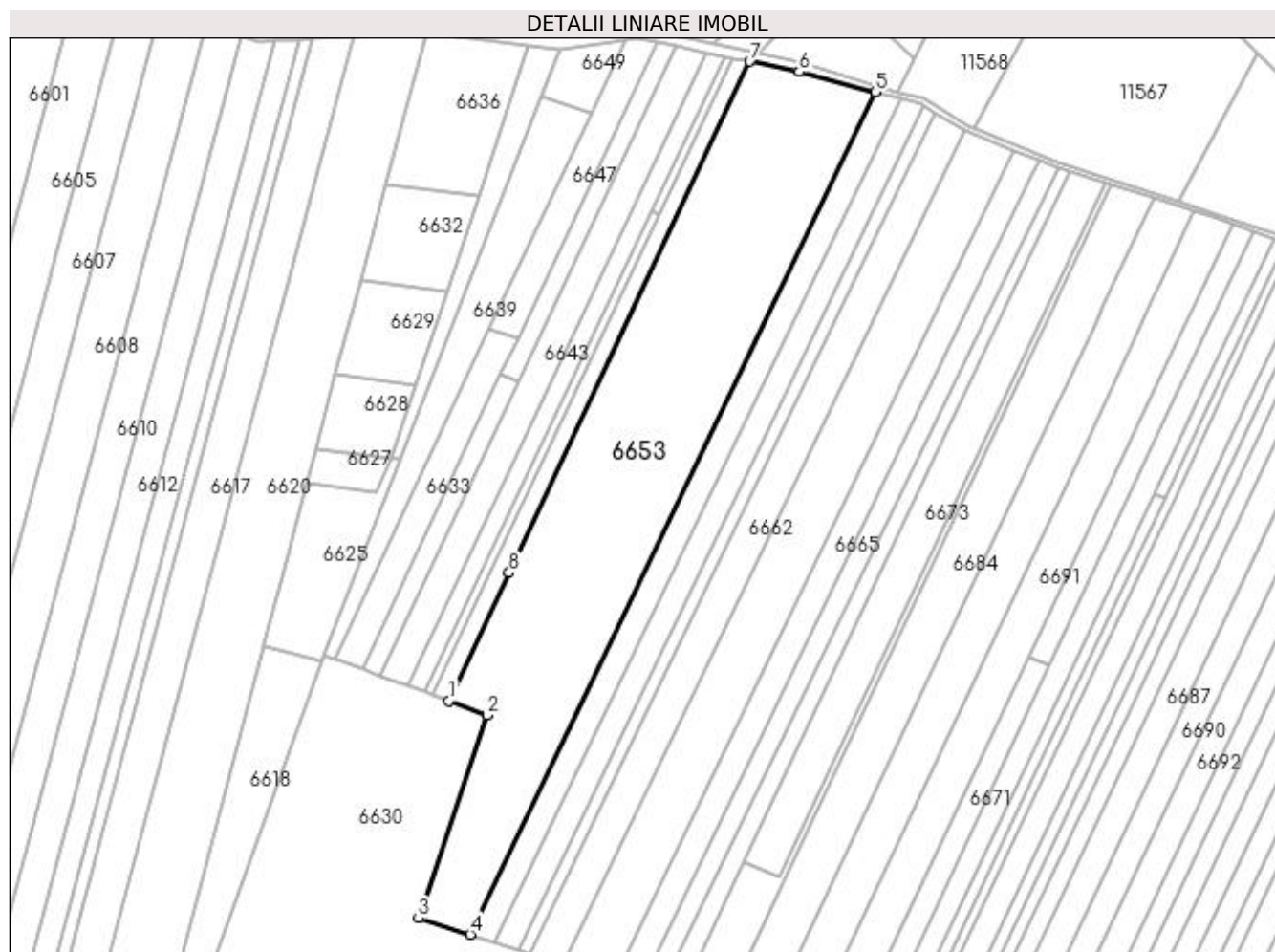
Inscrieri privind dezmembramintele dreptului de proprietate, drepturi reale de garanție și sarcini	Referințe
NU SUNT	

Anexa Nr. 1 La Partea I

Teren

Nr cadastral	Suprafața (mp)*	Observații / Referințe
	17.279	

* Suprafața este determinată în planul de proiecție Stereo 70.



Date referitoare la teren

Crt	Categorie folosință	Intra vilan	Suprafața (mp)	Tarla	Parcelă	Nr. topo	Observații / Referințe
1	arabil	NU	17.279	12	REZERVA	-	

Lungime Segmente

1) Valorile lungimilor segmentelor sunt obținute din proiecție în plan.

Punct început	X / Y	Punct sfârșit	X / Y	Lungime segment (** (m)
1	377.484,353 266.958,925	2	377.500,104 266.953,103	16.793
2	377.500,104 266.953,103	3	377.471,841 266.869,83	87.939
3	377.471,841 266.869,83	4	377.493,034 266.863,223	22.199
4	377.493,034 266.863,223	5	377.659,403 267.208,341	383.125
5	377.659,403 267.208,341	6	377.628,012 267.216,724	32.491

Punct început	X / Y	Punct sfârșit	X / Y	Lungime segment (** (m)
6	377.628,012 267.216,724	7	377.607,688 267.220,963	20.761
7	377.607,688 267.220,963	8	377.509,06 267.011,417	231.597
8	377.509,06 267.011,417	1	377.484,353 266.958,925	58.016

** Lungimile segmentelor sunt determinate în planul de proiecție Stereo 70 și sunt rotunjite la 1 milimetru.

*** Distanța dintre puncte este formată din segmente cumulate ce sunt mai mici decât valoarea 1 milimetru.

**DATE DESPRE IMOBILUL NR. 6654**

Oficiul de Cadastru și Publicitate Imobiliară DOLJ
Biroul de Cadastru și Publicitate Imobiliară Craiova

A. Partea I. Descrierea imobilului

TEREN Extravilan

Adresa: Jud. Dolj, T35,P11

Nr. Crt	Nr cadastral Nr. topografic	Suprafața* (mp)	Observații / Referințe
A1		3.094	Sector cadastral:23 Teren neimprejmuit;

B. Partea II. Proprietari și acte

Inscrieri privitoare la dreptul de proprietate și alte drepturi reale	Referințe
/	
Act Administrativ nr. TDP nr. 788-44580, din 07/10/1996 emis de CJSAPT DOLJ;	
B1	A1
Intabulare, drept de PROPRIETATE, dobândit prin Reconstituire, cota actuala 1/1, cota initiala 1/1 1) GANĂ FLOREA, Lipsa CNP.	

C. Partea III. SARCINI .

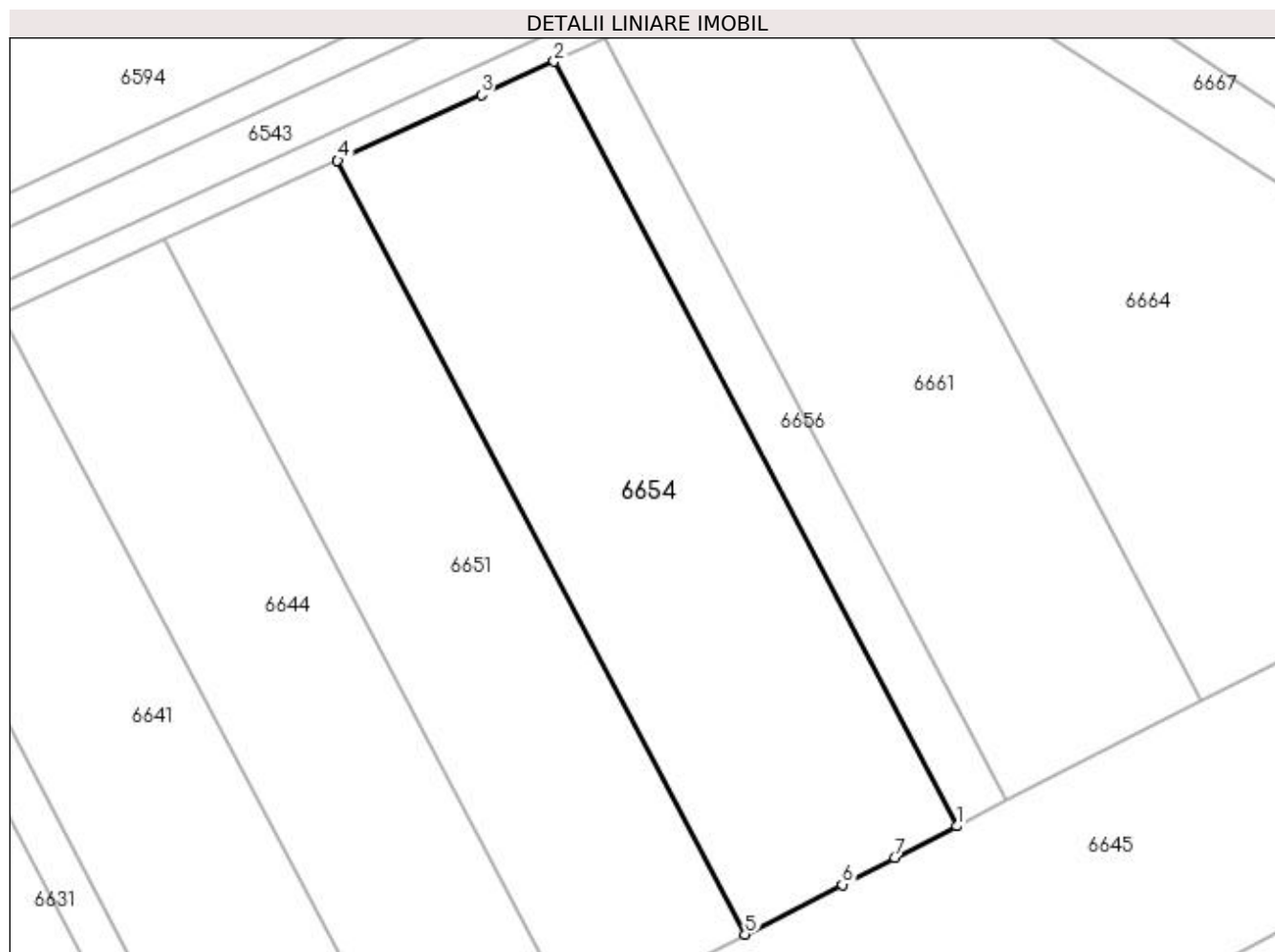
Inscrieri privind dezmembramintele dreptului de proprietate, drepturi reale de garanție și sarcini	Referințe
NU SUNT	

Anexa Nr. 1 La Partea I

Teren

Nr cadastral	Suprafața (mp)*	Observații / Referințe
	3.094	

* Suprafața este determinată în planul de proiecție Stereo 70.



Date referitoare la teren

Crt	Categorie folosință	Intra vilan	Suprafața (mp)	Tarla	Parcelă	Nr. topo	Observații / Referințe
1	arabil	NU	3.094	35	11	-	

Lungime Segmente

1) Valorile lungimilor segmentelor sunt obținute din proiecție în plan.

Punct început	X / Y	Punct sfârșit	X / Y	Lungime segment (** (m)
1	377.605,526 266.264,265	2	377.556,237 266.357,836	105.759
2	377.556,237 266.357,836	3	377.547,325 266.353,739	9.809
3	377.547,325 266.353,739	4	377.529,746 266.345,73	19.317
4	377.529,746 266.345,73	5	377.579,64 266.251,012	107.056
5	377.579,64 266.251,012	6	377.591,54 266.257,104	13.369

Punct început	X / Y	Punct sfârșit	X / Y	Lungime segment (** (m)
6	377.591,54 266.257,104	7	377.597,944 266.260,383	7.195
7	377.597,944 266.260,383	1	377.605,526 266.264,265	8.518

** Lungimile segmentelor sunt determinate în planul de proiecție Stereo 70 și sunt rotunjite la 1 milimetru.

*** Distanța dintre puncte este formată din segmente cumulate ce sunt mai mici decât valoarea 1 milimetru.

**DATE DESPRE IMOBILUL NR. 6655**

Oficiul de Cadastru și Publicitate Imobiliară DOLJ
Biroul de Cadastru și Publicitate Imobiliară Craiova

A. Partea I. Descrierea imobilului

TEREN Extravilan

Adresa: Jud. Dolj, T12,P45

Nr. Crt	Nr cadastral Nr. topografic	Suprafața* (mp)	Observații / Referințe
A1		4.060	Sector cadastral:23 Teren neimprejmuit;

B. Partea II. Proprietari și acte

Inscrieri privitoare la dreptul de proprietate și alte drepturi reale	Referințe
/	
Act Administrativ nr. TDP nr. 1631-45085, din 25/08/1999 emis de CJSAPT DOLJ;	
B1	A1
Intabulare, drept de PROPRIETATE, dobandit prin Reconstituire, cota actuala 1/1, cota initiala 1/1 1) GIDEA EUGENIA, Lipsa CNP.	

C. Partea III. SARCINI .

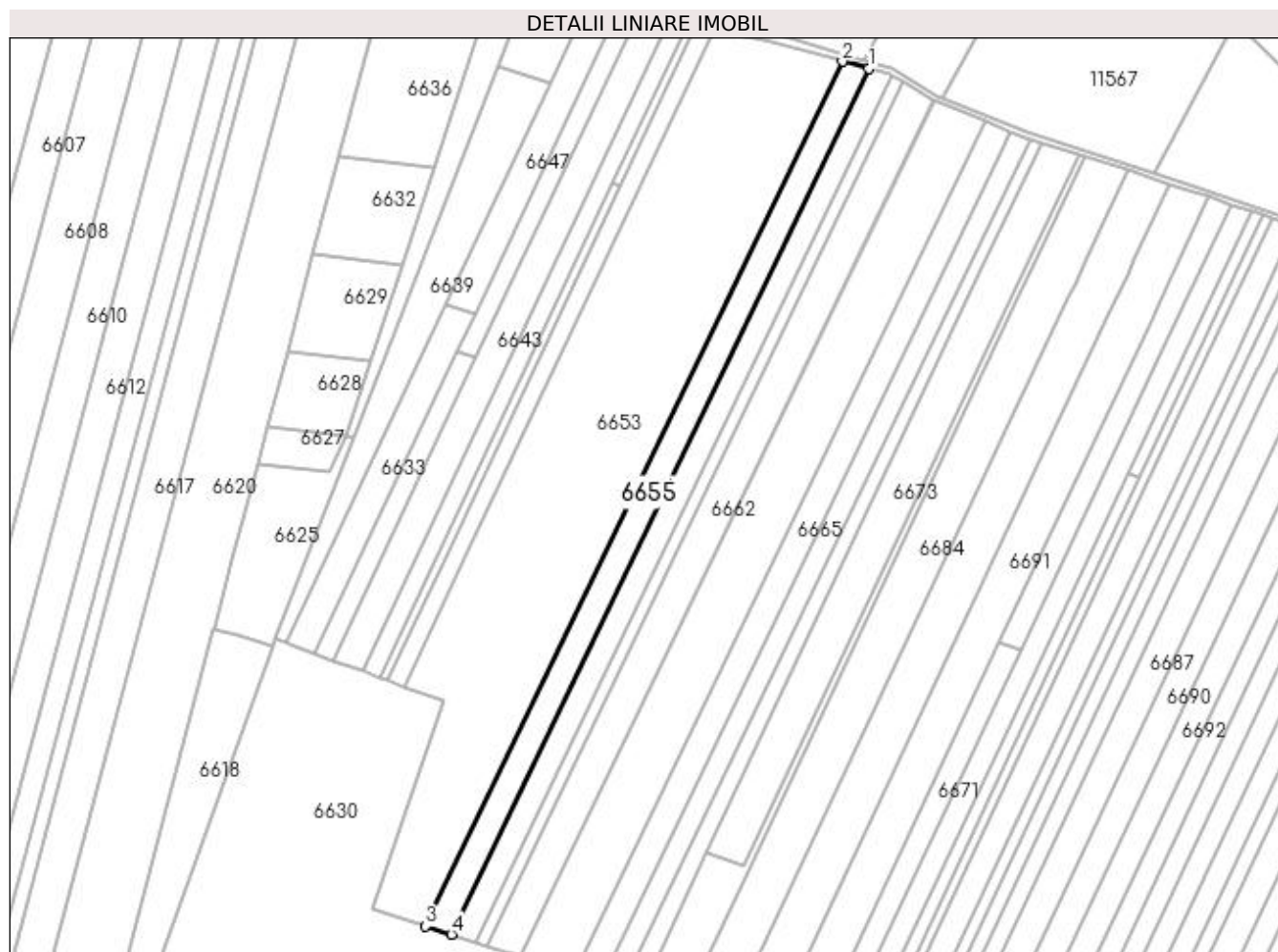
Inscrieri privind dezmembramintele dreptului de proprietate, drepturi reale de garanție și sarcini	Referințe
NU SUNT	

Anexa Nr. 1 La Partea I

Teren

Nr cadastral	Suprafața (mp)*	Observații / Referințe
	4.060	

* Suprafața este determinată în planul de proiecție Stereo 70.



Date referitoare la teren

Crt	Categorie folosință	Intravilan	Suprafața (mp)	Tarla	Parcelă	Nr. topo	Observații / Referințe
1	arabil	NU	4.060	12	45	-	

Lungime Segmente

1) Valorile lungimilor segmentelor sunt obținute din proiecție în plan.

Punct început	X / Y	Punct sfârșit	X / Y	Lungime segment (** (m)
1	377.669,819 267.205,559	2	377.659,403 267.208,341	10.781
2	377.659,403 267.208,341	3	377.493,034 266.863,223	383.125
3	377.493,034 266.863,223	4	377.503,255 266.860,036	10.706
4	377.503,255 266.860,036	1	377.669,819 267.205,559	383.575

**** Lungimile segmentelor sunt determinate în planul de proiecție Stereo 70 și sunt rotunjite la 1 milimetru.**

***** Distanța dintre puncte este formată din segmente cumulate ce sunt mai mici decât valoarea 1 milimetru.**

**DATE DESPRE IMOBILUL NR. 6656**

Oficiul de Cadastru și Publicitate Imobiliară DOLJ
Biroul de Cadastru și Publicitate Imobiliară Craiova

A. Partea I. Descrierea imobilului

TEREN Extravilan

Adresa: Jud. Dolj, T35,P13

Nr. Crt	Nr cadastral Nr. topografic	Suprafața* (mp)	Observații / Referințe
A1	30820	728	Sector cadastral:23 Teren neimprejmuit;

B. Partea II. Proprietari și acte

Inscrieri privitoare la dreptul de proprietate și alte drepturi reale		Referințe
81779 / 20/08/2013		
Act Notarial nr. Contract de Vanzare Cumparare aut. nr. 1049, din 19/08/2013 emis de NP Mladin Preoteasa Alina Corina;		
B1	Intabulare, drept de PROPRIETATE, dobandit prin Conventie, cota actuala 1/1, cota initiala 1/1 1) ANTONESCU CATALIN 2) ANTONESCU IONELA CRISTINA	A1

C. Partea III. SARCINI .

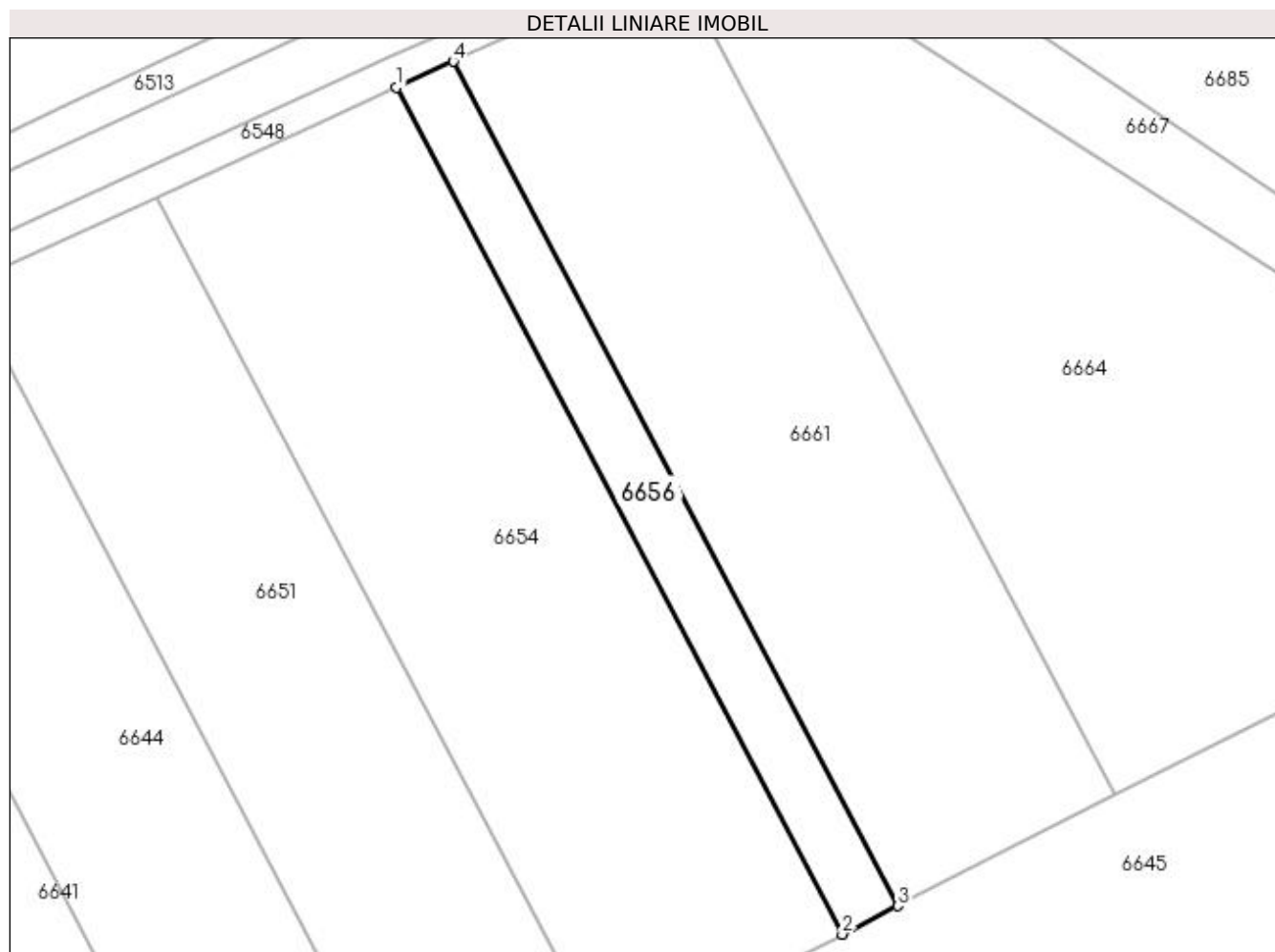
Inscrieri privind dezmembramintele dreptului de proprietate, drepturi reale de garanție și sarcini	Referințe
NU SUNT	

Anexa Nr. 1 La Partea I

Teren

Nr cadastral	Suprafața (mp)*	Observații / Referințe
30820	728	

* Suprafața este determinată în planul de proiecție Stereo 70.



Date referitoare la teren

Crt	Categorie folosință	Intra vilan	Suprafața (mp)	Tarla	Parcelă	Nr. topo	Observații / Referințe
1	arabil	NU	728	35	13	-	

Lungime Segmente

1) Valorile lungimilor segmentelor sunt obținute din proiecție în plan.

Punct început	X / Y	Punct sfârșit	X / Y	Lungime segment (** (m)
1	377.556,237 266.357,836	2	377.605,526 266.264,265	105.759
2	377.605,526 266.264,265	3	377.611,663 266.267,407	6.895
3	377.611,663 266.267,407	4	377.562,509 266.360,719	105.467
4	377.562,509 266.360,719	1	377.556,237 266.357,836	6.903

**** Lungimile segmentelor sunt determinate în planul de proiecție Stereo 70 și sunt rotunjite la 1 milimetru.**

***** Distanța dintre puncte este formată din segmente cumulate ce sunt mai mici decât valoarea 1 milimetru.**

**DATE DESPRE IMOBILUL NR. 6657**

Oficiul de Cadastru și Publicitate Imobiliară DOLJ
Biroul de Cadastru și Publicitate Imobiliară Craiova

A. Partea I. Descrierea imobilului

TEREN Extravilan

Adresa: Jud. Dolj, T12,P37

Nr. Crt	Nr cadastral Nr. topografic	Suprafața* (mp)	Observații / Referințe
A1		250	Sector cadastral:23 Teren neimprejmuit;

B. Partea II. Proprietari și acte

Inscrieri privitoare la dreptul de proprietate și alte drepturi reale	Referințe
/	
Act Administrativ nr. TDP nr. 1864-1977, din 30/05/2002 emis de CJSAPT DOLJ;	
B1	A1
Intabulare, drept de PROPRIETATE, dobandit prin Reconstituire, cota actuala 1/1, cota initiala 1/1 1) SAVA ION, Lipsa CNP.	

C. Partea III. SARCINI .

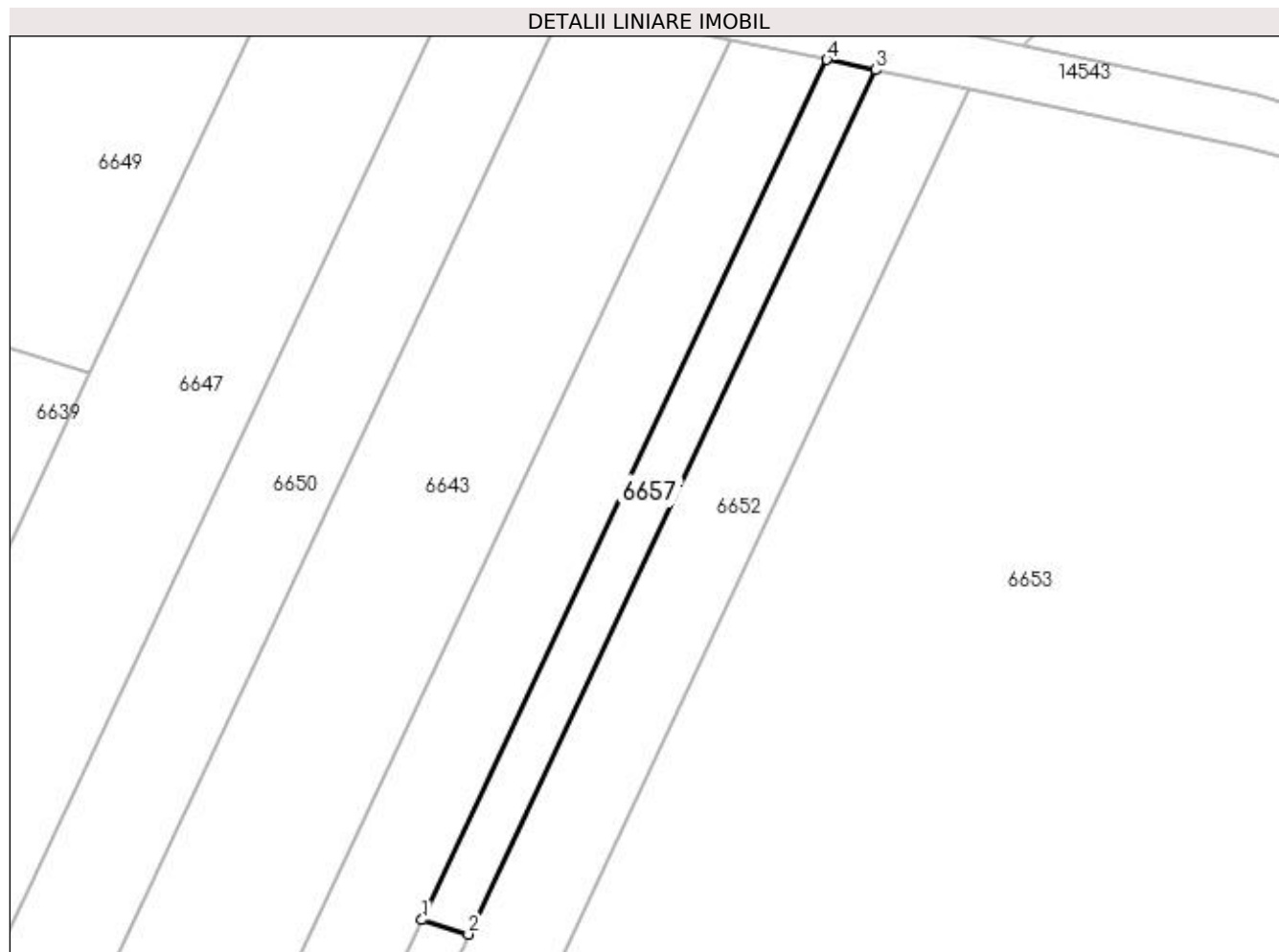
Inscrieri privind dezmembramintele dreptului de proprietate, drepturi reale de garanție și sarcini	Referințe
NU SUNT	

Anexa Nr. 1 La Partea I

Teren

Nr cadastral	Suprafața (mp)*	Observații / Referințe
	250	

* Suprafața este determinată în planul de proiecție Stereo 70.



Date referitoare la teren

Crt	Categorie folosință	Intra vilan	Suprafața (mp)	Tarla	Parcelă	Nr. topo	Observații / Referințe
1	arabil	NU	250	12	37	-	

Lungime Segmente

1) Valorile lungimilor segmentelor sunt obținute din proiecție în plan.

Punct început	X / Y	Punct sfârșit	X / Y	Lungime segment (** (m)
1	377.567,251 267.159,635	2	377.570,675 267.158,569	3.586
2	377.570,675 267.158,569	3	377.600,726 267.222,415	70.565
3	377.600,726 267.222,415	4	377.597,151 267.223,161	3.652
4	377.597,151 267.223,161	1	377.567,251 267.159,635	70.211

**** Lungimile segmentelor sunt determinate în planul de proiecție Stereo 70 și sunt rotunjite la 1 milimetru.**

***** Distanța dintre puncte este formată din segmente cumulate ce sunt mai mici decât valoarea 1 milimetru.**

**DATE DESPRE IMOBILUL NR. 6659**

Oficiul de Cadastru și Publicitate Imobiliară DOLJ
Biroul de Cadastru și Publicitate Imobiliară Craiova

A. Partea I. Descrierea imobilului

TEREN Extravilan

Adresa: Jud. Dolj, T12,P46

Nr. Crt	Nr cadastral Nr. topografic	Suprafața* (mp)	Observații / Referințe
A1		3.800	Sector cadastral:23 Teren neimprejmuit;

B. Partea II. Proprietari și acte

Inscrieri privitoare la dreptul de proprietate și alte drepturi reale		Referințe
/		
Act Administrativ nr. TDP nr. 956-44576, din 08/10/1996 emis de CJSAPT DOLJ;		
B1	Intabulare, drept de PROPRIETATE, dobândit prin Reconstituire, cota actuala 1/1, cota initiala 1/1 1) MLADIN DUMITRU , Lipsa CNP. 2) MLADIN VICTOR , Lipsa CNP. 3) MLADIN ION , Lipsa CNP.	A1

C. Partea III. SARCINI .

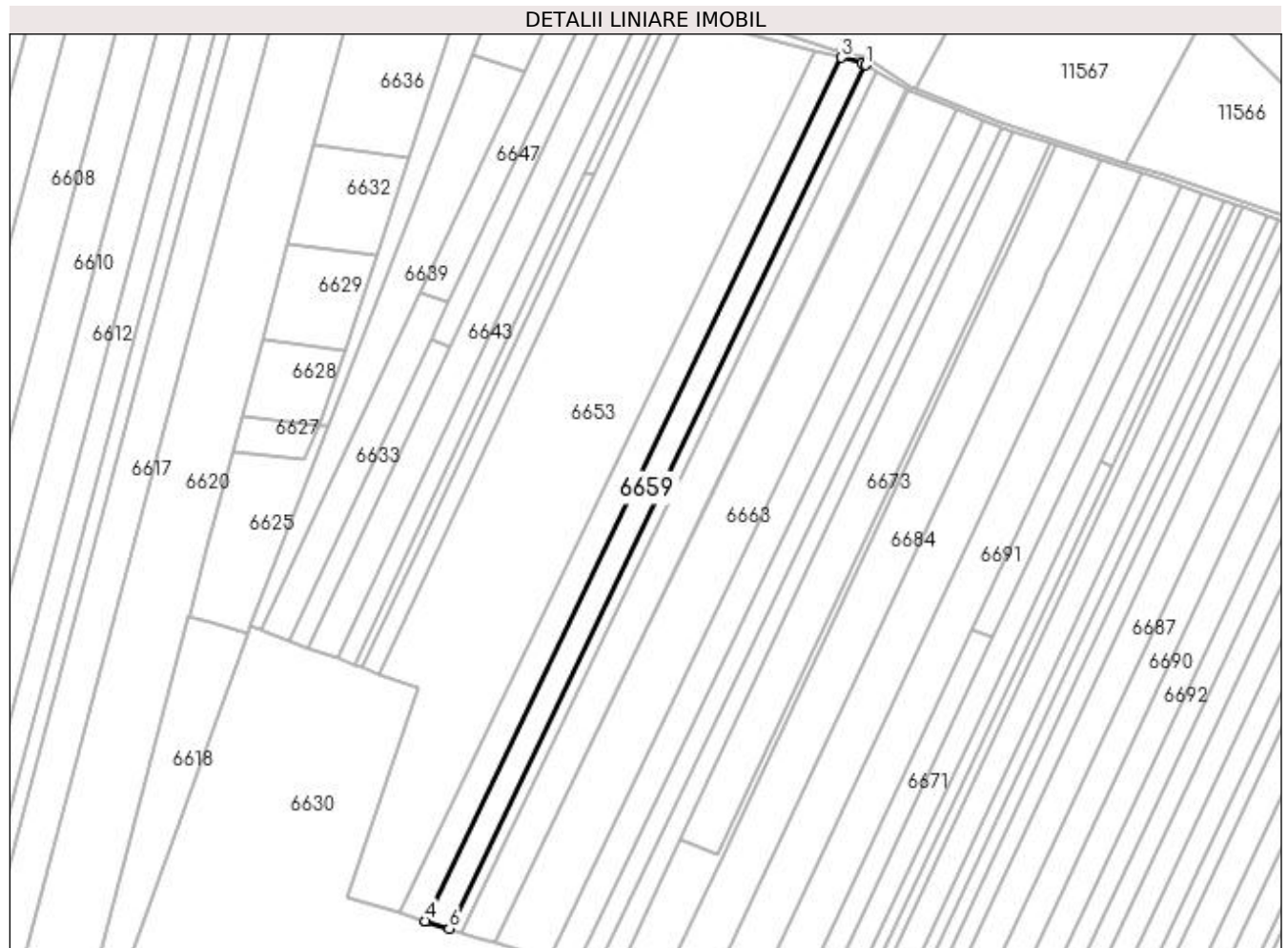
Inscrieri privind dezmembramintele dreptului de proprietate, drepturi reale de garanție și sarcini	Referințe
NU SUNT	

Anexa Nr. 1 La Partea I

Teren

Nr cadastral	Suprafața (mp)*	Observații / Referințe
	3.800	

* Suprafața este determinată în planul de proiecție Stereo 70.



Date referitoare la teren

Crt	Categorie folosință	Intra vilan	Suprafața (mp)	Tarla	Parcelă	Nr. topo	Observații / Referințe
1	arabil	NU	3.800	12	46	-	

Lungime Segmente

1) Valorile lungimilor segmentelor sunt obținute din proiecție în plan.

Punct început	X / Y	Punct sfârșit	X / Y	Lungime segment (** (m)
1	377.679,391 267.202,611	2	377.678,161 267.203,331	1.425
2	377.678,161 267.203,331	3	377.669,819 267.205,559	8.634
3	377.669,819 267.205,559	4	377.503,255 266.860,036	383.575
4	377.503,255 266.860,036	5	377.503,676 266.859,905	0.441
5	377.503,676 266.859,905	6	377.512,811 266.857,057	9.569

Punct început	X / Y	Punct sfârșit	X / Y	Lungime segment (** (m)
6	377.512,811 266.857,057	1	377.679,391 267.202,611	383.61

** Lungimile segmentelor sunt determinate în planul de proiecție Stereo 70 și sunt rotunjite la 1 milimetru.

*** Distanța dintre puncte este formată din segmente cumulate ce sunt mai mici decât valoarea 1 milimetru.

**DATE DESPRE IMOBILUL NR. 6660**

Oficiul de Cadastru și Publicitate Imobiliară DOLJ
Biroul de Cadastru și Publicitate Imobiliară Craiova

A. Partea I. Descrierea imobilului

TEREN Extravilan

Adresa: Jud. Dolj, T12,P47

Nr. Crt	Nr cadastral Nr. topografic	Suprafața* (mp)	Observații / Referințe
A1		1.900	Sector cadastral:23 Teren neimprejmuit;

B. Partea II. Proprietari și acte

Inscrieri privitoare la dreptul de proprietate și alte drepturi reale	Referințe
/	
Act Administrativ nr. TDP nr. 417-45331, din 08/10/1996 emis de CJSAPT DOLJ;	
B1	A1
Intabulare, drept de PROPRIETATE, dobândit prin Reconstituire, cota actuala 1/1, cota initiala 1/1	
1) JOȘCIANU CONSTANTIN, Lipsa CNP.	
2) JOSCIANU MARIA, Lipsa CNP.	

C. Partea III. SARCINI .

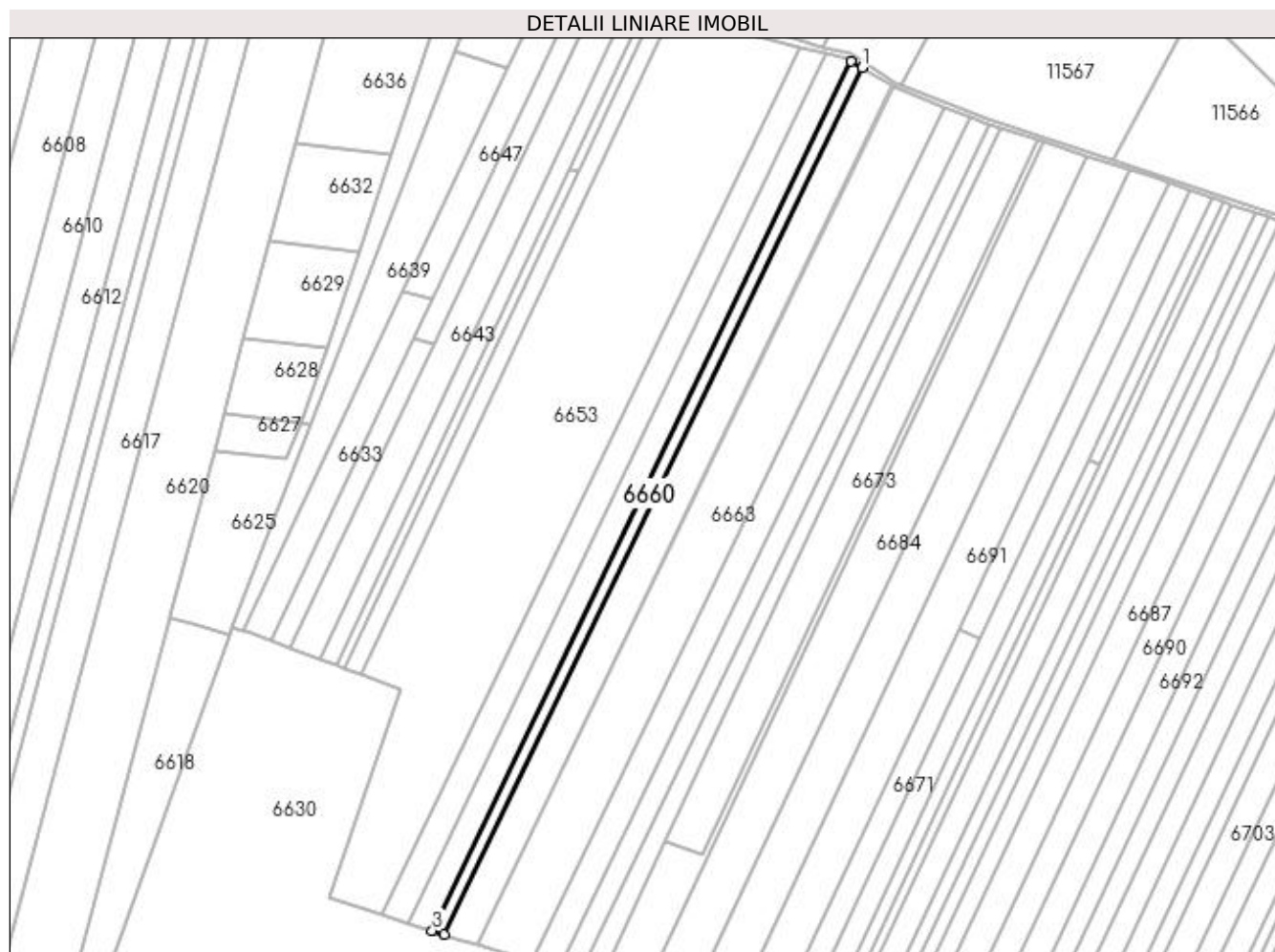
Inscrieri privind dezmembramintele dreptului de proprietate, drepturi reale de garanție și sarcini	Referințe
NU SUNT	

Anexa Nr. 1 La Partea I

Teren

Nr cadastral	Suprafața (mp)*	Observații / Referințe
	1.900	

* Suprafața este determinată în planul de proiecție Stereo 70.



Date referitoare la teren

Crt	Categorie folosință	Intra vilan	Suprafața (mp)	Tarla	Parcelă	Nr. topo	Observații / Referințe
1	arabil	NU	1.900	12	47	-	

Lungime Segmente

1) Valorile lungimilor segmentelor sunt obținute din proiecție în plan.

Punct început	X / Y	Punct sfârșit	X / Y	Lungime segment (** (m)
1	377.683,686 267.200,097	2	377.679,391 267.202,611	4.977
2	377.679,391 267.202,611	3	377.512,811 266.857,057	383.61
3	377.512,811 266.857,057	4	377.517,598 266.855,564	5.014
4	377.517,598 266.855,564	1	377.683,686 267.200,097	382.476

**** Lungimile segmentelor sunt determinate în planul de proiecție Stereo 70 și sunt rotunjite la 1 milimetru.**

***** Distanța dintre puncte este formată din segmente cumulate ce sunt mai mici decât valoarea 1 milimetru.**

**DATE DESPRE IMOBILUL NR. 6661**

Oficiul de Cadastru și Publicitate Imobiliară DOLJ
Biroul de Cadastru și Publicitate Imobiliară Craiova

A. Partea I. Descrierea imobilului

TEREN Extravilan

Adresa: Jud. Dolj, T35,P14

Nr. Crt	Nr cadastral Nr. topografic	Suprafața* (mp)	Observații / Referințe
A1		2.820	Sector cadastral:23 Teren neimprejmuit;

B. Partea II. Proprietari și acte

Inscrieri privitoare la dreptul de proprietate și alte drepturi reale	Referințe
/	
Act Administrativ nr. TDP nr. 1178-48659, din 29/10/1996 emis de CJSAPT DOLJ;	
B1	A1
Intabulare, drept de PROPRIETATE, dobândit prin Reconstituire, cota actuala 1/1, cota initiala 1/1 1) STĂNICĂ NICOLAE, Lipsa CNP.	

C. Partea III. SARCINI .

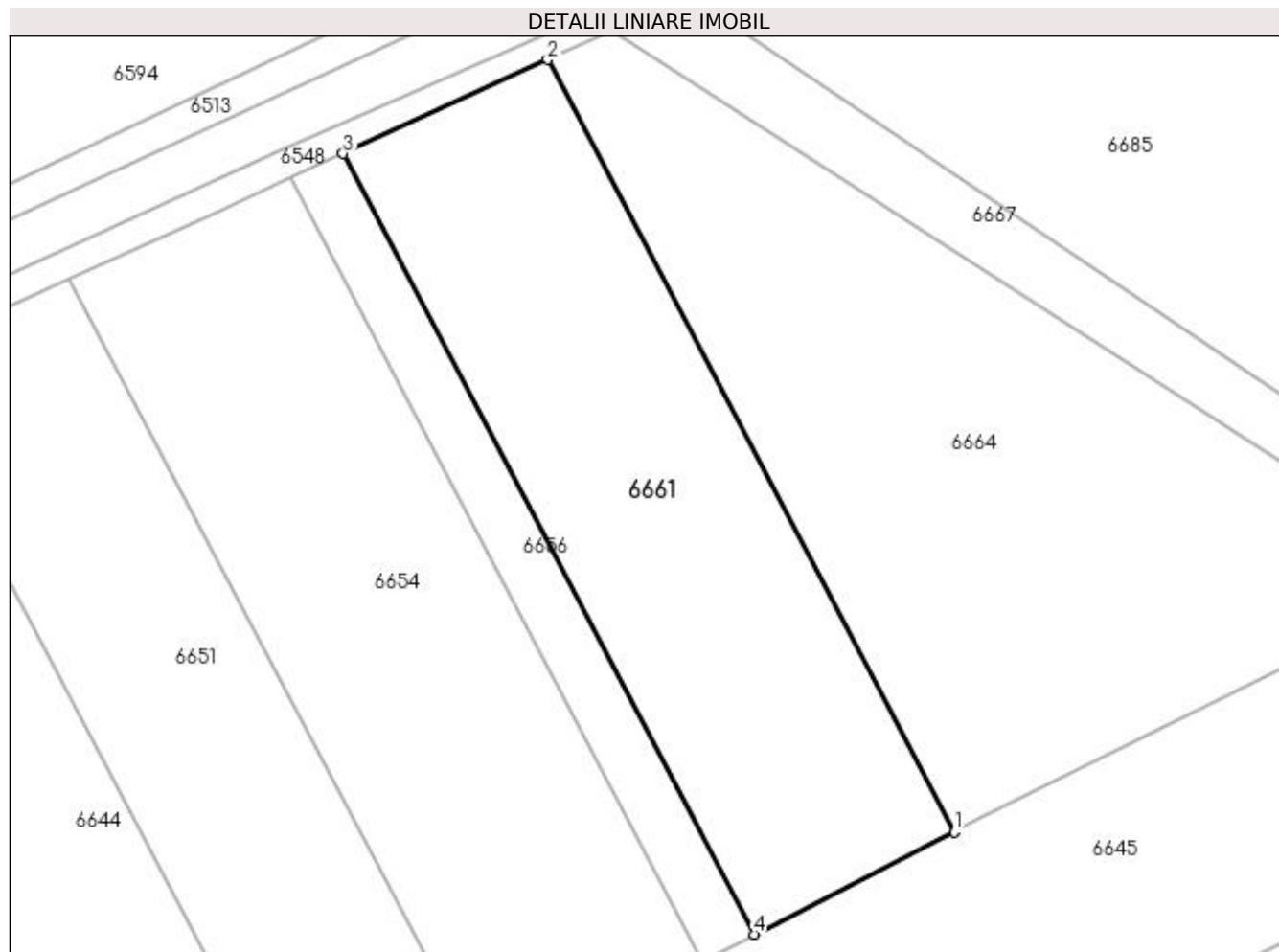
Inscrieri privind dezmembramintele dreptului de proprietate, drepturi reale de garanție și sarcini	Referințe
NU SUNT	

Anexa Nr. 1 La Partea I

Teren

Nr cadastral	Suprafața (mp)*	Observații / Referințe
	2.820	

* Suprafața este determinată în planul de proiecție Stereo 70.



Date referitoare la teren

Crt	Categorie folosință	Intra vilan	Suprafața (mp)	Tarla	Parcelă	Nr. topo	Observații / Referințe
1	arabil	NU	2.820	35	14	-	

Lungime Segmente

1) Valorile lungimilor segmentelor sunt obținute din proiecție în plan.

Punct început	X / Y	Punct sfârșit	X / Y	Lungime segment (** (m)
1	377.635,594 266.279,659	2	377.586,971 266.371,964	104.328
2	377.586,971 266.371,964	3	377.562,509 266.360,719	26.923
3	377.562,509 266.360,719	4	377.611,663 266.267,407	105.467
4	377.611,663 266.267,407	1	377.635,594 266.279,659	26.885

**** Lungimile segmentelor sunt determinate în planul de proiecție Stereo 70 și sunt rotunjite la 1 milimetru.**

***** Distanța dintre puncte este formată din segmente cumulate ce sunt mai mici decât valoarea 1 milimetru.**

**DATE DESPRE IMOBILUL NR. 6662**

Oficiul de Cadastru și Publicitate Imobiliară DOLJ
Biroul de Cadastru și Publicitate Imobiliară Craiova

A. Partea I. Descrierea imobilului

TEREN Extravilan

Adresa: Jud. Dolj, T12,P49

Nr. Crt	Nr cadastral Nr. topografic	Suprafața* (mp)	Observații / Referințe
A1		5.320	Sector cadastral:23 Teren neimprejmuit;

B. Partea II. Proprietari și acte

Inscrieri privitoare la dreptul de proprietate și alte drepturi reale	Referințe
/	
Act Administrativ nr. TDP nr. 1368-59341, din 15/06/1998 emis de CJSAPT DOLJ;	
B1	A1
Intabulare, drept de PROPRIETATE, dobandit prin Reconstituire, cota actuala 1/1, cota initiala 1/1 1) PURCEA SAVU, Lipsa CNP.	

C. Partea III. SARCINI .

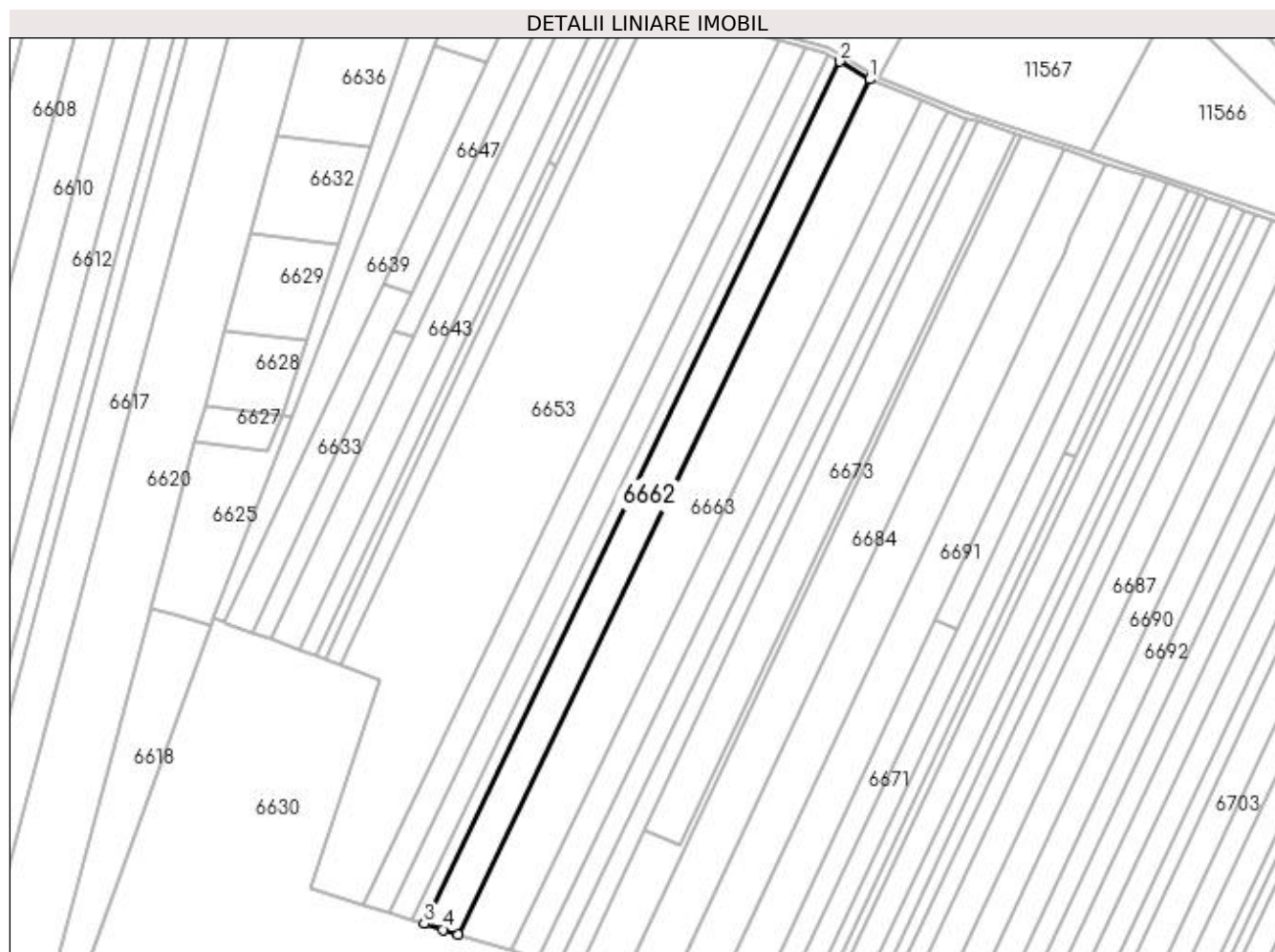
Inscrieri privind dezmembramintele dreptului de proprietate, drepturi reale de garanție și sarcini	Referințe
NU SUNT	

Anexa Nr. 1 La Partea I

Teren

Nr cadastral	Suprafața (mp)*	Observații / Referințe
	5.320	

* Suprafața este determinată în planul de proiecție Stereo 70.



Date referitoare la teren

Crt	Categorie folosință	Intra vilan	Suprafața (mp)	Tarla	Parcelă	Nr. topo	Observații / Referințe
1	arabil	NU	5.320	12	49	-	

Lungime Segmente

1) Valorile lungimilor segmentelor sunt obținute din proiecție în plan.

Punct început	X / Y	Punct sfârșit	X / Y	Lungime segment (** (m)
1	377.695,779 267.193,018	2	377.683,686 267.200,097	14.013
2	377.683,686 267.200,097	3	377.517,598 266.855,564	382.476
3	377.517,598 266.855,564	4	377.525,067 266.853,235	7.824
4	377.525,067 266.853,235	5	377.531,078 266.851,362	6.296
5	377.531,078 266.851,362	1	377.695,779 267.193,018	379.283

**** Lungimile segmentelor sunt determinate în planul de proiecție Stereo 70 și sunt rotunjite la 1 milimetru.**

***** Distanța dintre puncte este formată din segmente cumulate ce sunt mai mici decât valoarea 1 milimetru.**

**DATE DESPRE IMOBILUL NR. 6663**

Oficiul de Cadastru și Publicitate Imobiliară DOLJ
Biroul de Cadastru și Publicitate Imobiliară Craiova

A. Partea I. Descrierea imobilului

TEREN Extravilan

Adresa: Jud. Dolj, T12, P50, P51

Nr. Crt	Nr cadastral Nr. topografic	Suprafața* (mp)	Observații / Referințe
A1	32120	8.360	Sector cadastral:23 Teren neimprejmuit;

B. Partea II. Proprietari și acte

Inscrieri privitoare la dreptul de proprietate și alte drepturi reale	Referințe
207525 / 05/11/2018	
Act Administrativ nr. TDP nr. 1506-59363, din 10/09/1998 emis de COMISIA JUDETEANA DOLJ;	
B1	A1
Intabulare, drept de PROPRIETATE, dobândit prin Reconstituire, cota actuala 1/1, cota initiala 1/1	
1) PURCEA ILIE	

C. Partea III. SARCINI .

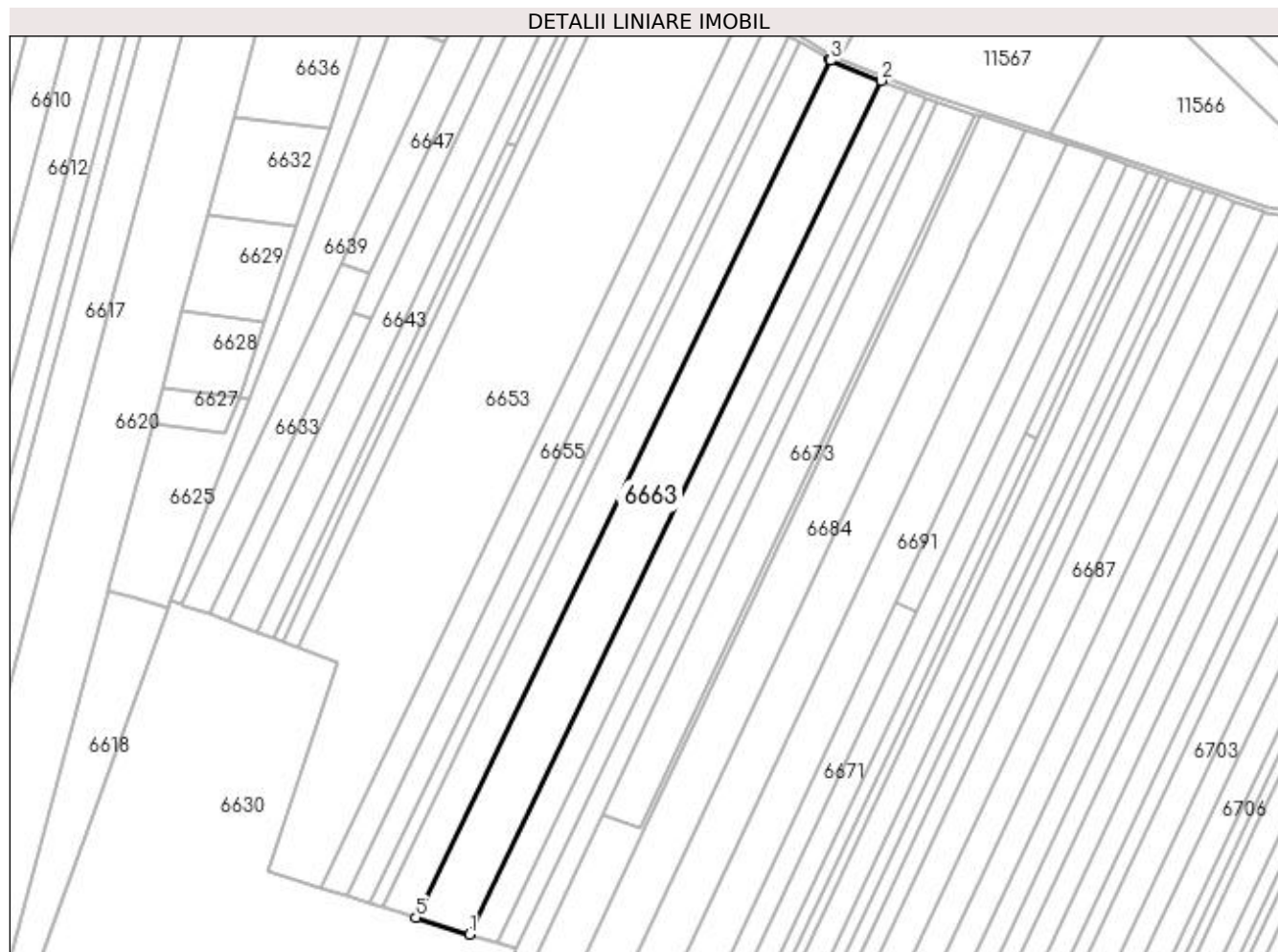
Inscrieri privind dezmembramintele dreptului de proprietate, drepturi reale de garanție și sarcini	Referințe
NU SUNT	

Anexa Nr. 1 La Partea I

Teren

Nr cadastral	Suprafața (mp)*	Observații / Referințe
32120	8.360	

* Suprafața este determinată în planul de proiecție Stereo 70.



Date referitoare la teren

Crt	Categorie folosință	Intra vilan	Suprafața (mp)	Tarla	Parcelă	Nr. topo	Observații / Referințe
1	arabil	NU	8.360	12	50,51	-	

Lungime Segmente

1) Valorile lungimilor segmentelor sunt obținute din proiecție în plan.

Punct început	X / Y	Punct sfârșit	X / Y	Lungime segment (** (m)
1	377.552,406 266.844,712	2	377.716,272 267.184,636	377.36
2	377.716,272 267.184,636	3	377.696,279 267.192,725	21.567
3	377.696,279 267.192,725	4	377.695,779 267.193,018	0.58
4	377.695,779 267.193,018	5	377.531,078 266.851,362	379.283
5	377.531,078 266.851,362	1	377.552,406 266.844,712	22.341

**** Lungimile segmentelor sunt determinate în planul de proiecție Stereo 70 și sunt rotunjite la 1 milimetru.**

***** Distanța dintre puncte este formată din segmente cumulate ce sunt mai mici decât valoarea 1 milimetru.**

**DATE DESPRE IMOBILUL NR. 6664**

Oficiul de Cadastru și Publicitate Imobiliară DOLJ
Biroul de Cadastru și Publicitate Imobiliară Craiova

A. Partea I. Descrierea imobilului

TEREN Extravilan

Adresa: Jud. Dolj, T35,P15

Nr. Crt	Nr cadastral Nr. topografic	Suprafața* (mp)	Observații / Referințe
A1		3.960	Sector cadastral:23 Teren neimprejmuit;

B. Partea II. Proprietari și acte

Inscrieri privitoare la dreptul de proprietate și alte drepturi reale	Referințe
/	
Act Administrativ nr. TDP nr. 1145-48659, din 24/10/1996 emis de CJSAPT DOLJ;	
B1	A1
Intabulare, drept de PROPRIETATE, dobândit prin Reconstituire, cota actuala 1/1, cota initiala 1/1 1) MARINESCU ȘTEFAN, Lipsa CNP.	

C. Partea III. SARCINI .

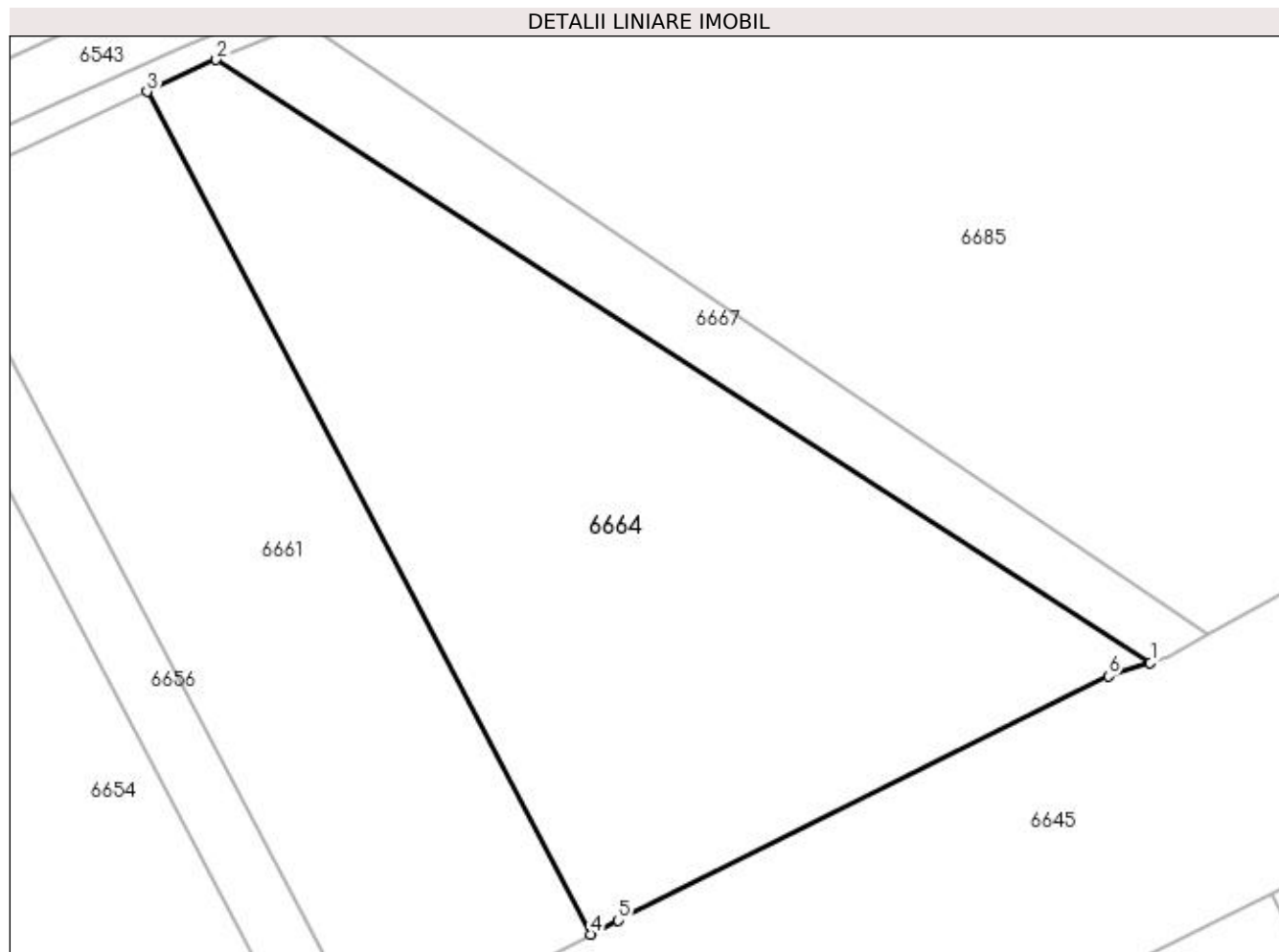
Inscrieri privind dezmembramintele dreptului de proprietate, drepturi reale de garanție și sarcini	Referințe
NU SUNT	

Anexa Nr. 1 La Partea I

Teren

Nr cadastral	Suprafața (mp)*	Observații / Referințe
	3.960	

* Suprafața este determinată în planul de proiecție Stereo 70.



Date referitoare la teren

Crt	Categorie folosință	Intravilan	Suprafața (mp)	Tarla	Parcelă	Nr. topo	Observații / Referințe
1	arabil	NU	3.960	35	15	-	

Lungime Segmente

1) Valorile lungimilor segmentelor sunt obținute din proiecție în plan.

Punct început	X / Y	Punct sfârșit	X / Y	Lungime segment (** (m)
1	377.696,921 266.309,433	2	377.594,572 266.375,459	121.798
2	377.594,572 266.375,459	3	377.586,971 266.371,964	8.366
3	377.586,971 266.371,964	4	377.635,594 266.279,659	104.328
4	377.635,594 266.279,659	5	377.638,601 266.281,199	3.378
5	377.638,601 266.281,199	6	377.692,303 266.307,931	59.988

Punct început	X / Y	Punct sfârșit	X / Y	Lungime segment (** (m)
6	377.692,303 266.307,931	1	377.696,921 266.309,433	4.856

** Lungimile segmentelor sunt determinate în planul de proiecție Stereo 70 și sunt rotunjite la 1 milimetru.

*** Distanța dintre puncte este formată din segmente cumulate ce sunt mai mici decât valoarea 1 milimetru.

**DATE DESPRE IMOBILUL NR. 6665**

Oficiul de Cadastru și Publicitate Imobiliară DOLJ
Biroul de Cadastru și Publicitate Imobiliară Craiova

A. Partea I. Descrierea imobilului

TEREN Extravilan

Adresa: Jud. Dolj, T12,P54

Nr. Crt	Nr cadastral Nr. topografic	Suprafața* (mp)	Observații / Referințe
A1		4.200	Sector cadastral:23 Teren neimprejmuit;

B. Partea II. Proprietari și acte

Inscrieri privitoare la dreptul de proprietate și alte drepturi reale	Referințe
/	
Act Administrativ nr. TDP nr. 500-45331, din 11/01/1996 emis de CJSAPT DOLJ;	
B1	A1
Intabulare, drept de PROPRIETATE, dobandit prin Reconstituire, cota actuala 1/1, cota initiala 1/1 1) ȘTIRBU ANA, Lipsa CNP.	

C. Partea III. SARCINI .

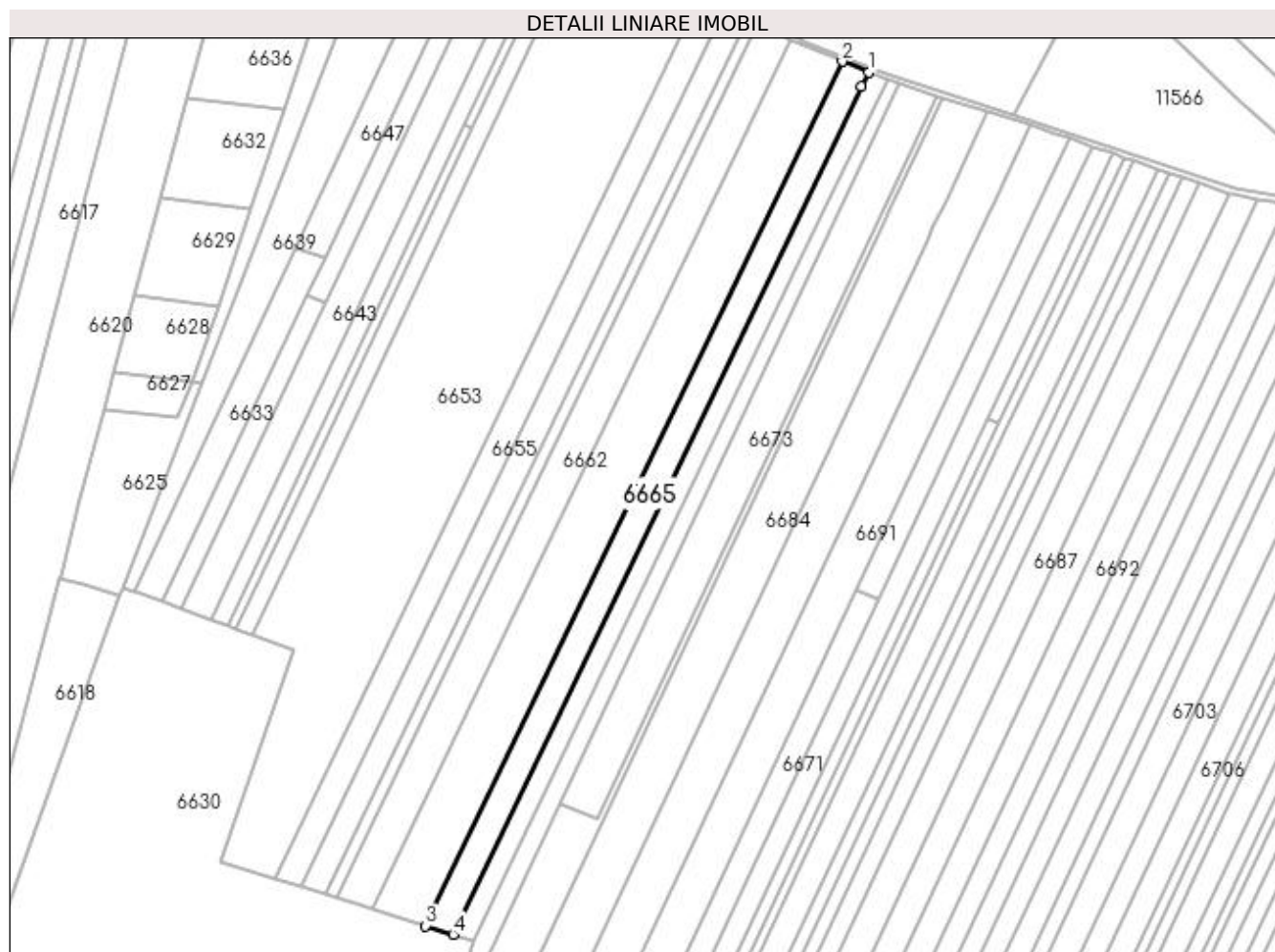
Inscrieri privind dezmembramintele dreptului de proprietate, drepturi reale de garanție și sarcini	Referințe
NU SUNT	

Anexa Nr. 1 La Partea I

Teren

Nr cadastral	Suprafața (mp)*	Observații / Referințe
	4.200	

* Suprafața este determinată în planul de proiecție Stereo 70.



Date referitoare la teren

Crt	Categorie folosință	Intra vilan	Suprafața (mp)	Tarla	Parcelă	Nr. topo	Observații / Referințe
1	arabil	NU	4.200	12	54	-	

Lungime Segmente

1) Valorile lungimilor segmentelor sunt obținute din proiecție în plan.

Punct început	X / Y	Punct sfârșit	X / Y	Lungime segment (** (m)
1	377.726,624 267.180,448	2	377.716,272 267.184,636	11.167
2	377.716,272 267.184,636	3	377.552,406 266.844,712	377.36
3	377.552,406 266.844,712	4	377.563,161 266.841,359	11.266
4	377.563,161 266.841,359	5	377.723,906 267.174,809	370.173
5	377.723,906 267.174,809	1	377.726,624 267.180,448	6.26

**** Lungimile segmentelor sunt determinate în planul de proiecție Stereo 70 și sunt rotunjite la 1 milimetru.**

***** Distanța dintre puncte este formată din segmente cumulate ce sunt mai mici decât valoarea 1 milimetru.**

**DATE DESPRE IMOBILUL NR. 6666**

Oficiul de Cadastru și Publicitate Imobiliară DOLJ
Biroul de Cadastru și Publicitate Imobiliară Craiova

A. Partea I. Descrierea imobilului

TEREN Necunoscut

Adresa: Loc. Bistret, Jud. Dolj, T12,P56

Nr. Crt	Nr cadastral Nr. topografic	Suprafața* (mp)	Observații / Referințe
A1		2.660	Sector cadastral:23 Teren neimprejmuit;

B. Partea II. Proprietari și acte

Inscrieri privitoare la dreptul de proprietate și alte drepturi reale	Referințe
/	
Act Administrativ nr. TDP nr. 1183-48659, din 29/10/1996 emis de CJSAPT DOLJ;	
B1	A1
Intabulare, drept de PROPRIETATE, dobândit prin Reconstituire, cota actuala 1/1, cota initiala 1/1 1) BANCU ION , Lipsa CNP.	

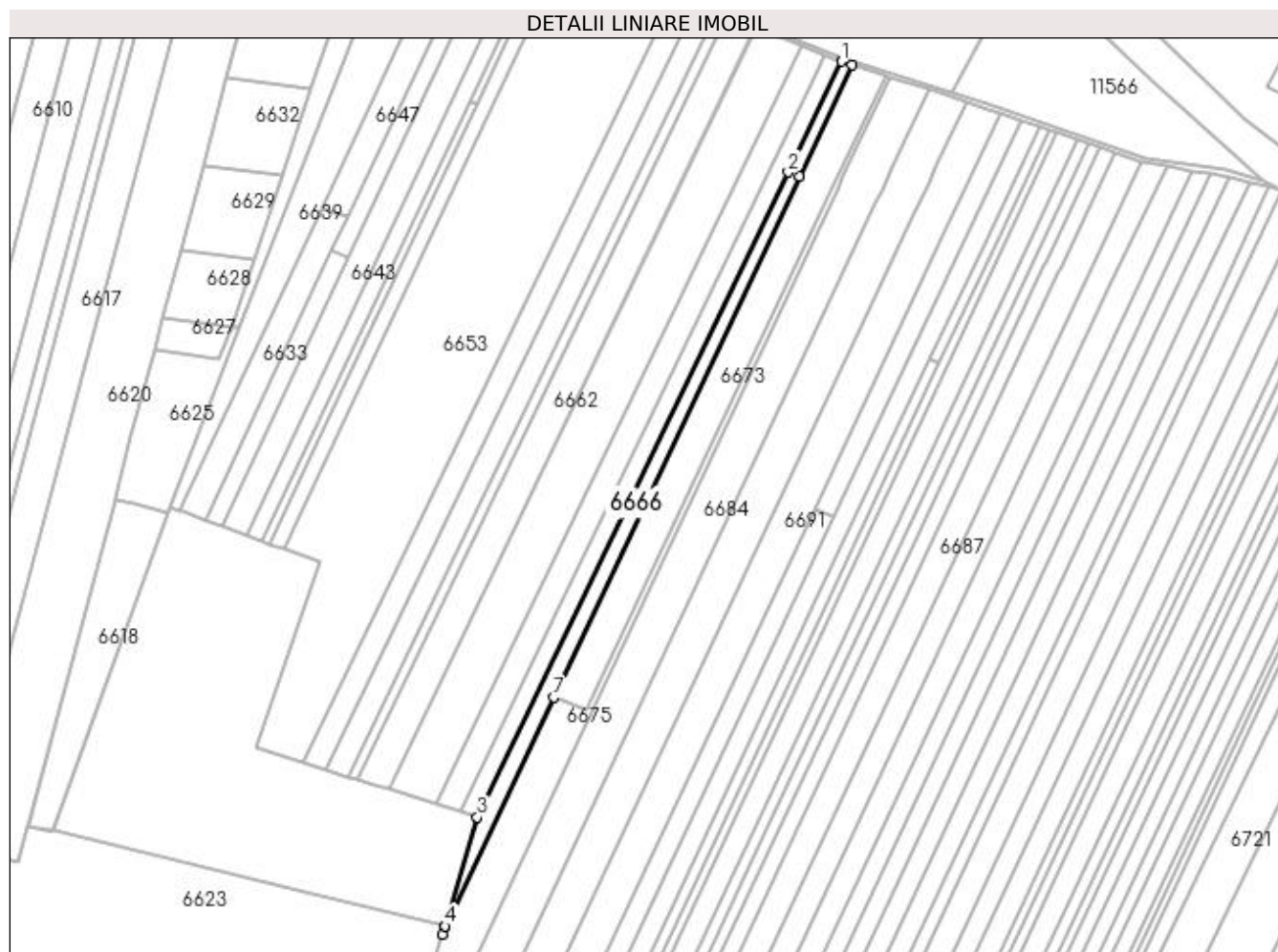
C. Partea III. SARCINI .

Inscrieri privind dezmembramintele dreptului de proprietate, drepturi reale de garanție și sarcini	Referințe
NU SUNT	

Anexa Nr. 1 La Partea I**Teren**

Nr cadastral	Suprafața (mp)*	Observații / Referințe
	2.660	

* Suprafața este determinată în planul de proiecție Stereo 70.

**Date referitoare la teren**

Crt	Categorie folosință	Intravilan	Suprafața (mp)	Tarla	Parcelă	Nr. topo	Observații / Referințe
1	arabil	DA	277	12	56	-	
2	arabil	NU	2.383	12	56	-	

Lungime Segmente

1) Valorile lungimilor segmentelor sunt obținute din proiecție în plan.

Punct început	X / Y	Punct sfârșit	X / Y	Lungime segment (** (m)
1	377.734,198 267.177,545	2	377.710,279 267.127,929	55.081
2	377.710,279 267.127,929	3	377.570,961 266.838,927	320.83
3	377.570,961 266.838,927	4	377.556,437 266.790,195	50.85
4	377.556,437 266.790,195	5	377.556,406 266.790,092	0.108

Punct început	X / Y	Punct sfârșit	X / Y	Lungime segment (** (m)
5	377.556,406 266.790,092	6	377.555,321 266.786,474	3.777
6	377.555,321 266.786,474	7	377.605,336 266.892,689	117.402
7	377.605,336 266.892,689	8	377.715,271 267.126,154	258.054
8	377.715,271 267.126,154	9	377.738,775 267.176,07	55.173
9	377.738,775 267.176,07	1	377.734,198 267.177,545	4.809

** Lungimile segmentelor sunt determinate în planul de proiecție Stereo 70 și sunt rotunjite la 1 milimetru.

*** Distanța dintre puncte este formată din segmente cumulate ce sunt mai mici decât valoarea 1 milimetru.

**DATE DESPRE IMOBILUL NR. 6667**

Oficiul de Cadastru și Publicitate Imobiliară DOLJ
Biroul de Cadastru și Publicitate Imobiliară Craiova

A. Partea I. Descrierea imobilului

TEREN Extravilan

Adresa: Jud. Dolj, T35,PCN 413

Nr. Crt	Nr cadastral Nr. topografic	Suprafața* (mp)	Observații / Referințe
A1		890	Sector cadastral:23 Teren neimprejmuit;

B. Partea II. Proprietari și acte

Inscrieri privitoare la dreptul de proprietate și alte drepturi reale		Referințe
/		
Act Normativ nr. 7, din 13/03/1996 emis de PARLAMENTUL ROMÂNIEI;		
B1	Inscrierea provizorie, drept de PROPRIETATE, dobandit prin Lege, cota actuala 1/1, cota initiala 1/1 1) NEIDENTIFICAT NEIDENTIFICAT, neidentificat	A1

C. Partea III. SARCINI .

Inscrieri privind dezmembramintele dreptului de proprietate, drepturi reale de garanție și sarcini	Referințe
NU SUNT	

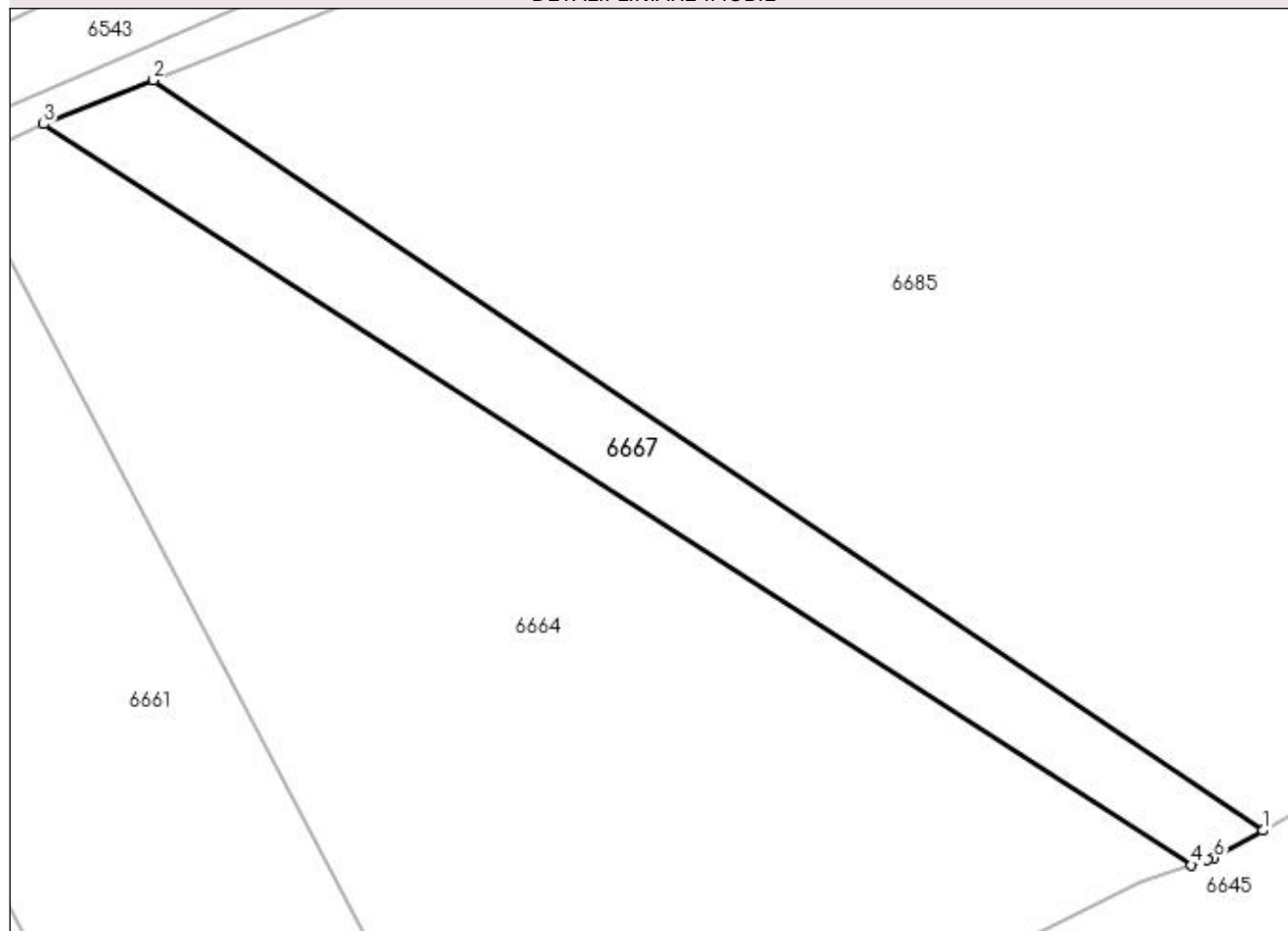
Anexa Nr. 1 La Partea I

Teren

Nr cadastral	Suprafața (mp)*	Observații / Referințe
	890	

* Suprafața este determinată în planul de proiecție Stereo 70.

DETALII LINIARE IMOBIL



Date referitoare la teren

Crt	Categorie folosință	Intravilan	Suprafața (mp)	Tarla	Parcelă	Nr. topo	Observații / Referințe
1	ape curgătoare	NU	890	35	CN 413	-	

Lungime Segmente

1) Valorile lungimilor segmentelor sunt obținute din proiecție în plan.

Punct început	X / Y	Punct sfârșit	X / Y	Lungime segment (** (m)
1	377.703,272 266.312,515	2	377.604,376 266.379,376	119.377
2	377.604,376 266.379,376	3	377.594,572 266.375,459	10.558
3	377.594,572 266.375,459	4	377.696,921 266.309,433	121.798
4	377.696,921 266.309,433	5	377.698,357 266.309,9	1.51
5	377.698,357 266.309,9	6	377.698,914 266.310,081	0.586

Punct început	X / Y	Punct sfârșit	X / Y	Lungime segment (** (m)
6	377.698,914 266.310,081	1	377.703,272 266.312,515	4.992

** Lungimile segmentelor sunt determinate în planul de proiecție Stereo 70 și sunt rotunjite la 1 milimetru.

*** Distanța dintre puncte este formată din segmente cumulate ce sunt mai mici decât valoarea 1 milimetru.

**DATE DESPRE IMOBILUL NR. 6668**

Oficiul de Cadastru și Publicitate Imobiliară DOLJ
Biroul de Cadastru și Publicitate Imobiliară Craiova

A. Partea I. Descrierea imobilului

TEREN Necunoscut

Adresa: Loc. Bistret, Jud. Dolj, T12,P55

Nr. Crt	Nr cadastral Nr. topografic	Suprafața* (mp)	Observații / Referințe
A1		3.040	Sector cadastral:23 Teren neimprejmuit;

B. Partea II. Proprietari și acte

Inscrieri privitoare la dreptul de proprietate și alte drepturi reale	Referințe
/	
Act Administrativ nr. TDP nr. 1138-48659, din 24/10/1996 emis de CJSAPT DOLJ;	
B1	A1
Intabulare, drept de PROPRIETATE, dobandit prin Reconstituire, cota actuala 1/1, cota initiala 1/1 1) COCOȘATU TUDOR, Lipsa CNP.	

C. Partea III. SARCINI .

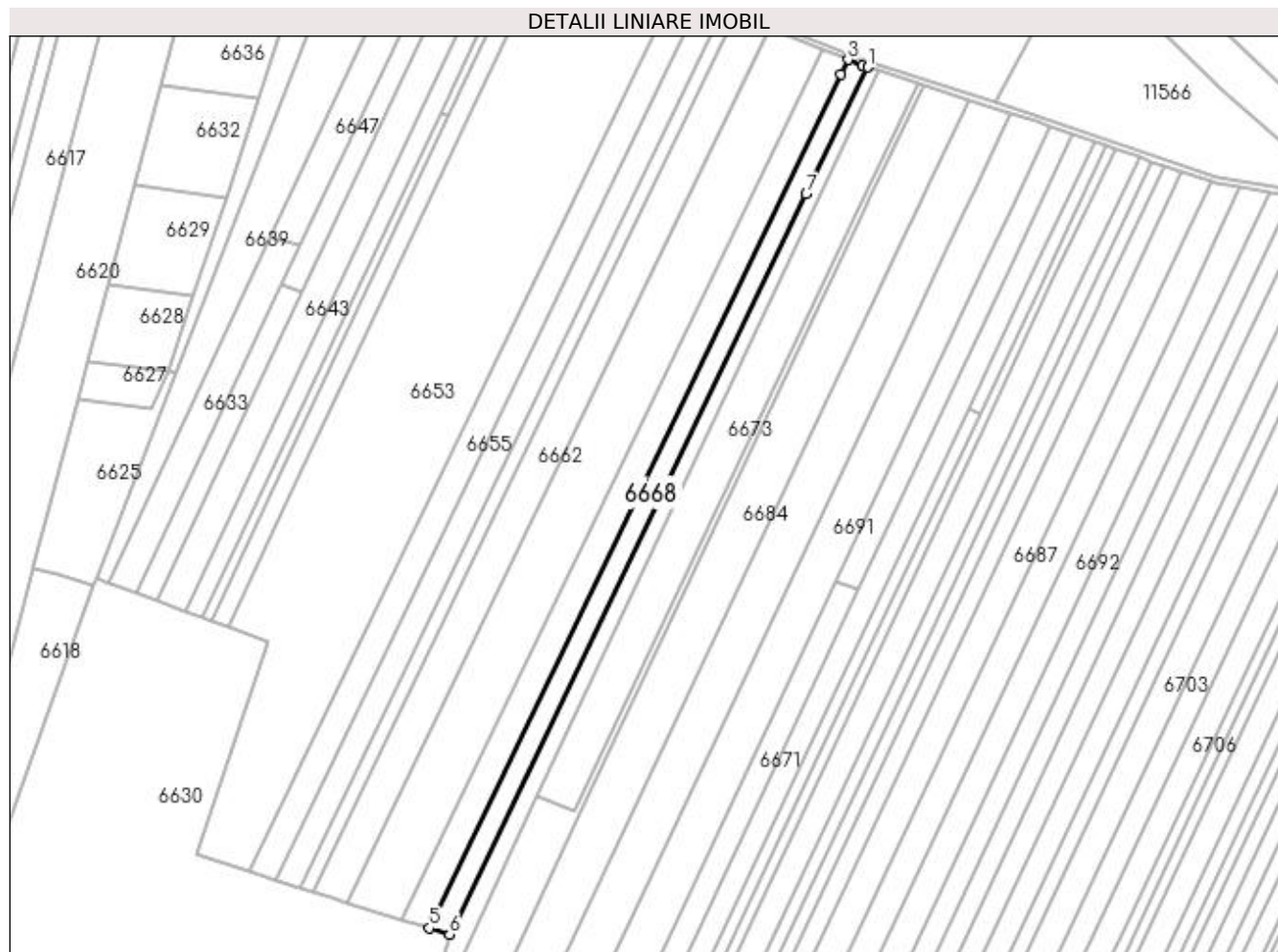
Inscrieri privind dezmembramintele dreptului de proprietate, drepturi reale de garanție și sarcini	Referințe
NU SUNT	

Anexa Nr. 1 La Partea I

Teren

Nr cadastral	Suprafața (mp)*	Observații / Referințe
	3.040	

* Suprafața este determinată în planul de proiecție Stereo 70.



Date referitoare la teren

Crt	Categorie folosință	Intra vilan	Suprafața (mp)	Tarla	Parcelă	Nr. topo	Observații / Referințe
1	arabil	DA	275	12	55	-	
2	arabil	NU	2.765	12	55	-	

Lungime Segmente

1) Valorile lungimilor segmentelor sunt obținute din proiecție în plan.

Punct început	X / Y	Punct sfârșit	X / Y	Lungime segment (** (m)
1	377.734,198 267.177,545	2	377.732,237 267.178,177	2.06
2	377.732,237 267.178,177	3	377.726,624 267.180,448	6.055
3	377.726,624 267.180,448	4	377.723,906 267.174,809	6.26
4	377.723,906 267.174,809	5	377.563,161 266.841,359	370.173

Punct început	X / Y	Punct sfârșit	X / Y	Lungime segment (** (m)
5	377.563,161 266.841,359	6	377.570,961 266.838,927	8.17
6	377.570,961 266.838,927	7	377.710,279 267.127,929	320.83
7	377.710,279 267.127,929	1	377.734,198 267.177,545	55.081

** Lungimile segmentelor sunt determinate în planul de proiecție Stereo 70 și sunt rotunjite la 1 milimetru.

*** Distanța dintre puncte este formată din segmente cumulate ce sunt mai mici decât valoarea 1 milimetru.

**DATE DESPRE IMOBILUL NR. 6671**

Oficiul de Cadastru și Publicitate Imobiliară DOLJ
 Biroul de Cadastru și Publicitate Imobiliară Craiova

A. Partea I. Descrierea imobilului

TEREN Extravilan

Adresa: Jud. Dolj, T12,P68

Nr. Crt	Nr cadastral Nr. topografic	Suprafața* (mp)	Observații / Referințe
A1		2.250	Sector cadastral:23 Teren neimprejmuit;

B. Partea II. Proprietari și acte

Inscrieri privitoare la dreptul de proprietate și alte drepturi reale	Referințe
/	
Act Administrativ nr. TDP nr. 1665-45085, din 18/04/2001 emis de CJSAPT DOLJ;	
B1	A1
Intabulare, drept de PROPRIETATE, dobândit prin Reconstituire, cota actuala 1/1, cota initiala 1/1 1) BRĂTAN MARIUS , Lipsa CNP.	

C. Partea III. SARCINI .

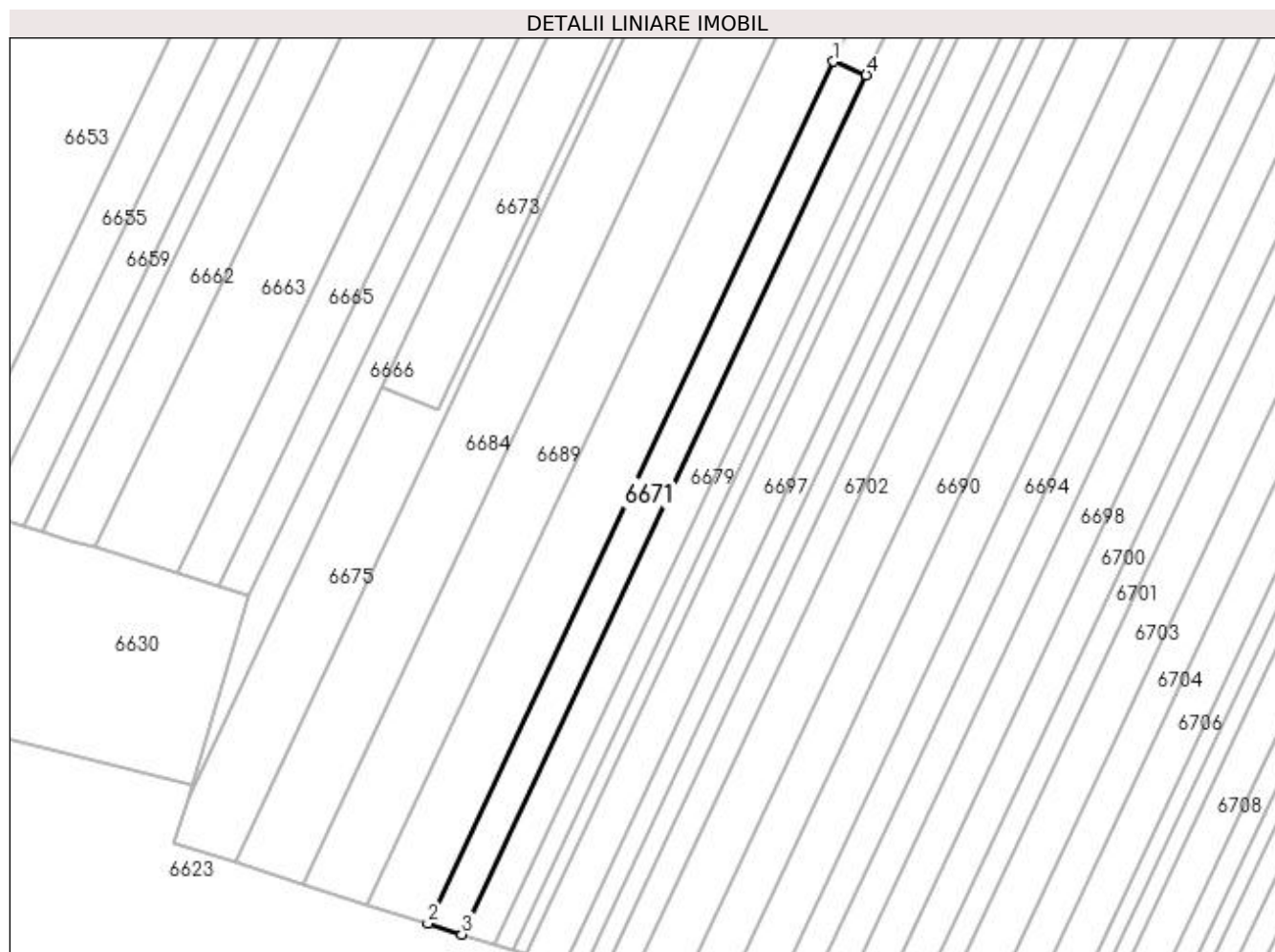
Inscrieri privind dezmembramintele dreptului de proprietate, drepturi reale de garanție și sarcini	Referințe
NU SUNT	

Anexa Nr. 1 La Partea I

Teren

Nr cadastral	Suprafața (mp)*	Observații / Referințe
	2.250	

* Suprafața este determinată în planul de proiecție Stereo 70.



Date referitoare la teren

Crt	Categorie folosință	Intra vilan	Suprafața (mp)	Tarla	Parcelă	Nr. topo	Observații / Referințe
1	arabil	NU	2.250	12	68	-	

Lungime Segmente

1) Valorile lungimilor segmentelor sunt obținute din proiecție în plan.

Punct început	X / Y	Punct sfârșit	X / Y	Lungime segment (** (m)
1	377.722,077 266.976,813	2	377.617,284 266.754,267	245.984
2	377.617,284 266.754,267	3	377.626,095 266.751,477	9.242
3	377.626,095 266.751,477	4	377.730,582 266.973,373	245.266
4	377.730,582 266.973,373	1	377.722,077 266.976,813	9.174

**** Lungimile segmentelor sunt determinate în planul de proiecție Stereo 70 și sunt rotunjite la 1 milimetru.**

***** Distanța dintre puncte este formată din segmente cumulate ce sunt mai mici decât valoarea 1 milimetru.**

**DATE DESPRE IMOBILUL NR. 6673**

Oficiul de Cadastru și Publicitate Imobiliară DOLJ
Biroul de Cadastru și Publicitate Imobiliară Craiova

A. Partea I. Descrierea imobilului

TEREN Necunoscut

Adresa: Loc. Bistret, Jud. Dolj, T12,P59

Nr. Crt	Nr cadastral Nr. topografic	Suprafața* (mp)	Observații / Referințe
A1		4.920	Sector cadastral:23 Teren neimprejmuit;

B. Partea II. Proprietari și acte

Inscrieri privitoare la dreptul de proprietate și alte drepturi reale	Referințe
/	
Act Administrativ nr. TDP nr. 825-44709, din 03/10/1996 emis de CJS DAPT DOLJ;	
B1	A1
Intabulare, drept de PROPRIETATE, dobândit prin Reconstituire, cota actuala 1/1, cota initiala 1/1 1) BORCAN ANASTASIA , Lipsa CNP.	

C. Partea III. SARCINI .

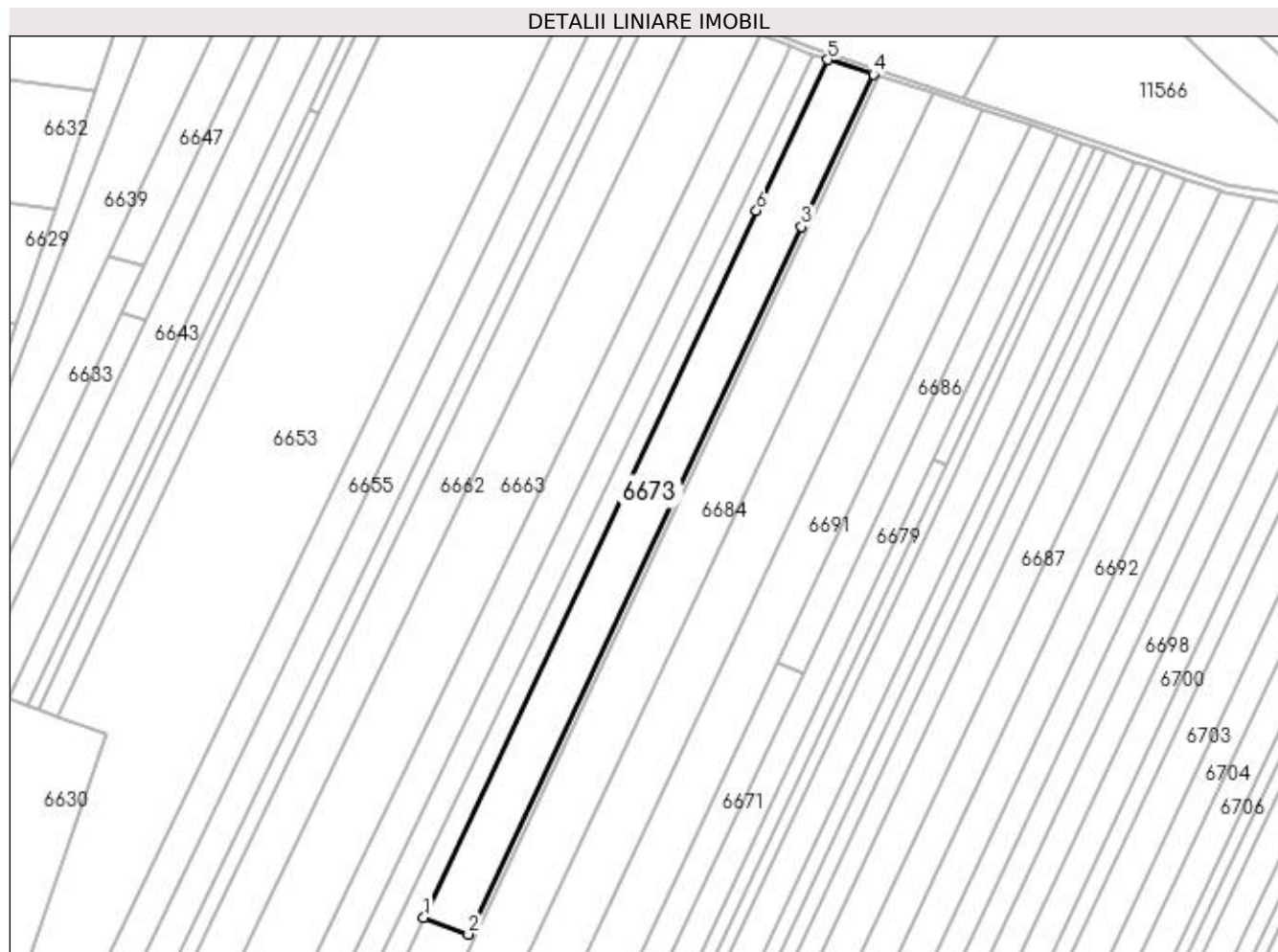
Inscrieri privind dezmembramintele dreptului de proprietate, drepturi reale de garanție și sarcini	Referințe
NU SUNT	

Anexa Nr. 1 La Partea I

Teren

Nr cadastral	Suprafața (mp)*	Observații / Referințe
	4.920	

* Suprafața este determinată în planul de proiecție Stereo 70.



Date referitoare la teren

Crt	Categorie folosință	Intra vilan	Suprafața (mp)	Tarla	Parcelă	Nr. topo	Observații / Referințe
1	arabil	DA	870	12	59	-	
2	arabil	NU	4.050	12	59	-	

Lungime Segmente

1) Valorile lungimilor segmentelor sunt obținute din proiecție în plan.

Punct început	X / Y	Punct sfârșit	X / Y	Lungime segment (** (m)
1	377.605,336 266.892,689	2	377.620,032 266.887,078	15.731
2	377.620,032 266.887,078	3	377.730,124 267.120,875	258.421
3	377.730,124 267.120,875	4	377.753,829 267.171,218	55.645
4	377.753,829 267.171,218	5	377.738,775 267.176,07	15.817

Punct început	X / Y	Punct sfârșit	X / Y	Lungime segment (** (m)
5	377.738,775 267.176,07	6	377.715,271 267.126,154	55.173
6	377.715,271 267.126,154	1	377.605,336 266.892,689	258.054

** Lungimile segmentelor sunt determinate în planul de proiecție Stereo 70 și sunt rotunjite la 1 milimetru.

*** Distanța dintre puncte este formată din segmente cumulate ce sunt mai mici decât valoarea 1 milimetru.

**DATE DESPRE IMOBILUL NR. 6675**

Oficiul de Cadastru și Publicitate Imobiliară DOLJ
 Biroul de Cadastru și Publicitate Imobiliară Craiova

A. Partea I. Descrierea imobilului

TEREN Necunoscut

Adresa: Loc. Bistret, Jud. Dolj, T12,P60,59/1

Nr. Crt	Nr cadastral Nr. topografic	Suprafața* (mp)	Observații / Referințe
A1		3.000	Sector cadastral:23 Teren neimprejmuit;

B. Partea II. Proprietari și acte

Inscrieri privitoare la dreptul de proprietate și alte drepturi reale	Referințe
/	
Act Administrativ nr. TDP nr. 2355, din 28/03/2003 emis de CJSAPT DOLJ;	
B1	A1
Intabulare, drept de PROPRIETATE, dobandit prin Reconstituire, cota actuala 1/1, cota initiala 1/1	
1) BORCAN ATANASIE, Lipsa CNP.	
2) BORCAN GHEORGHE, Lipsa CNP.	

C. Partea III. SARCINI .

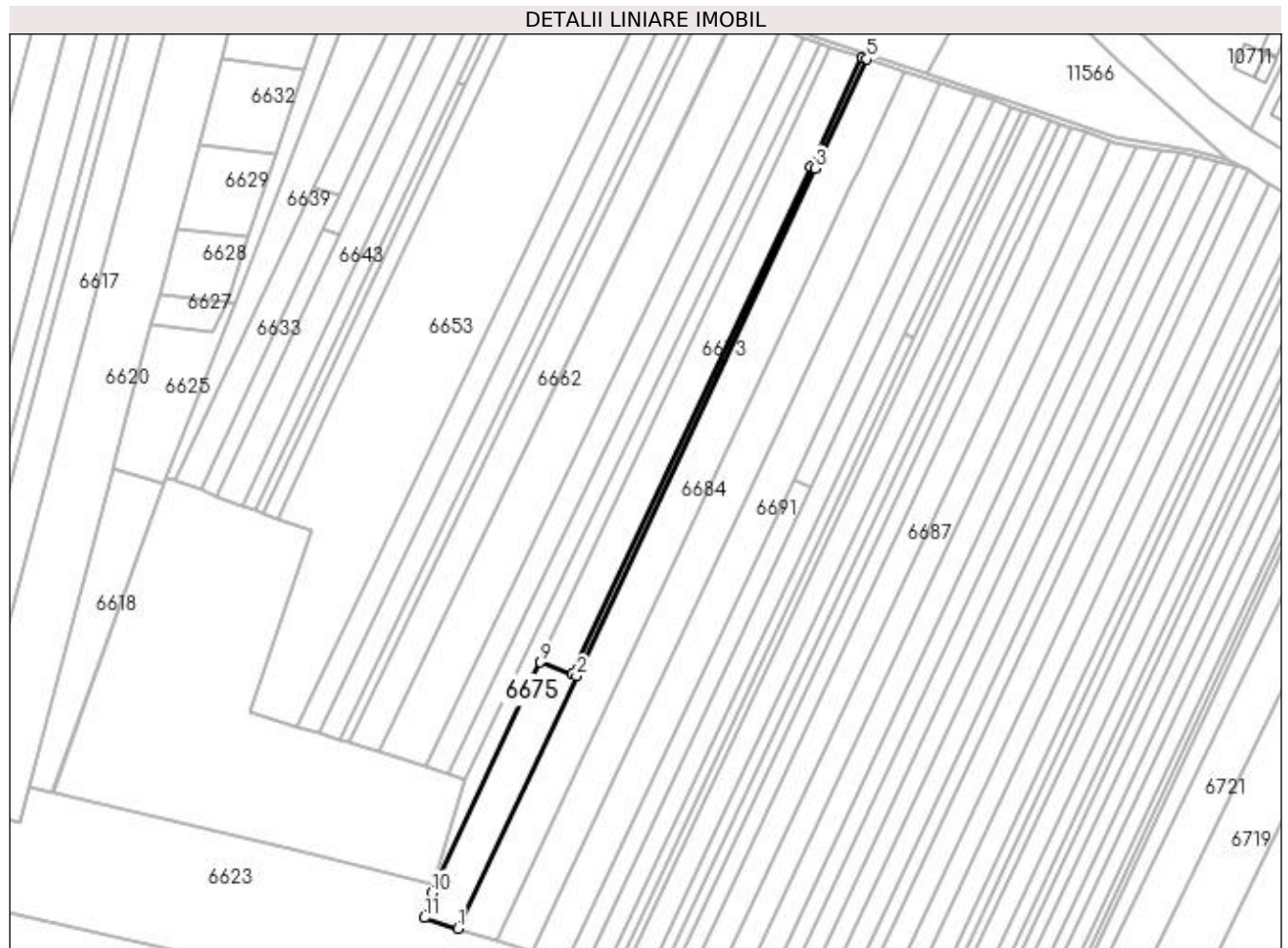
Inscrieri privind dezmembramintele dreptului de proprietate, drepturi reale de garanție și sarcini	Referințe
NU SUNT	

Anexa Nr. 1 La Partea I

Teren

Nr cadastral	Suprafața (mp)*	Observații / Referințe
	3.000	

* Suprafața este determinată în planul de proiecție Stereo 70.



Date referitoare la teren

Crt	Categorie folosință	Intravilan	Suprafața (mp)	Tarla	Parcelă	Nr. topo	Observații / Referințe
1	arabil	DA	120	12	60	-	
2	arabil	NU	2.300	12	59/1	-	
2	arabil	NU	580	12	60	-	

Lungime Segmente

1) Valorile lungimilor segmentelor sunt obținute din proiecție în plan.

Punct început	X / Y	Punct sfârșit	X / Y	Lungime segment (** (m)
1	377.567,394 266.770,061	2	377.622,12 266.886,281	128.46
2	377.622,12 266.886,281	3	377.732,234 267.120,125	258.473
3	377.732,234 267.120,125	4	377.735,241 267.126,513	7.06
4	377.735,241 267.126,513	5	377.755,968 267.170,528	48.651

Punct început	X / Y	Punct sfârşit	X / Y	Lungime segment (** (m)
5	377.755,968 267.170,528	6	377.753,829 267.171,218	2.248
6	377.753,829 267.171,218	7	377.730,124 267.120,875	55.645
7	377.730,124 267.120,875	8	377.620,032 266.887,078	258.421
8	377.620,032 266.887,078	9	377.605,336 266.892,689	15.731
9	377.605,336 266.892,689	10	377.555,321 266.786,474	117.402
10	377.555,321 266.786,474	11	377.551,873 266.774,975	12.005
11	377.551,873 266.774,975	1	377.567,394 266.770,061	16.28

** Lungimile segmentelor sunt determinate în planul de proiecție Stereo 70 și sunt rotunjite la 1 milimetru.

*** Distanța dintre puncte este formată din segmente cumulate ce sunt mai mici decât valoarea 1 milimetru.

**DATE DESPRE IMOBILUL NR. 6679**

Oficiul de Cadastru și Publicitate Imobiliară DOLJ
 Biroul de Cadastru și Publicitate Imobiliară Craiova

A. Partea I. Descrierea imobilului

TEREN Necunoscut

Adresa: Loc. Bistret, Jud. Dolj, T12,P71

Nr. Crt	Nr cadastral Nr. topografic	Suprafața* (mp)	Observații / Referințe
A1		3.900	Sector cadastral:23 Teren neimprejmuit;

B. Partea II. Proprietari și acte

Inscrieri privitoare la dreptul de proprietate și alte drepturi reale	Referințe
/	
Act Administrativ nr. TDP nr. 967-44576, din 10/10/1996 emis de CJSAPT DOLJ;	
B1	A1
Intabulare, drept de PROPRIETATE, dobândit prin Reconstituire, cota actuala 1/1, cota initiala 1/1 1) CĂNURECI ZOIA, Lipsa CNP.	

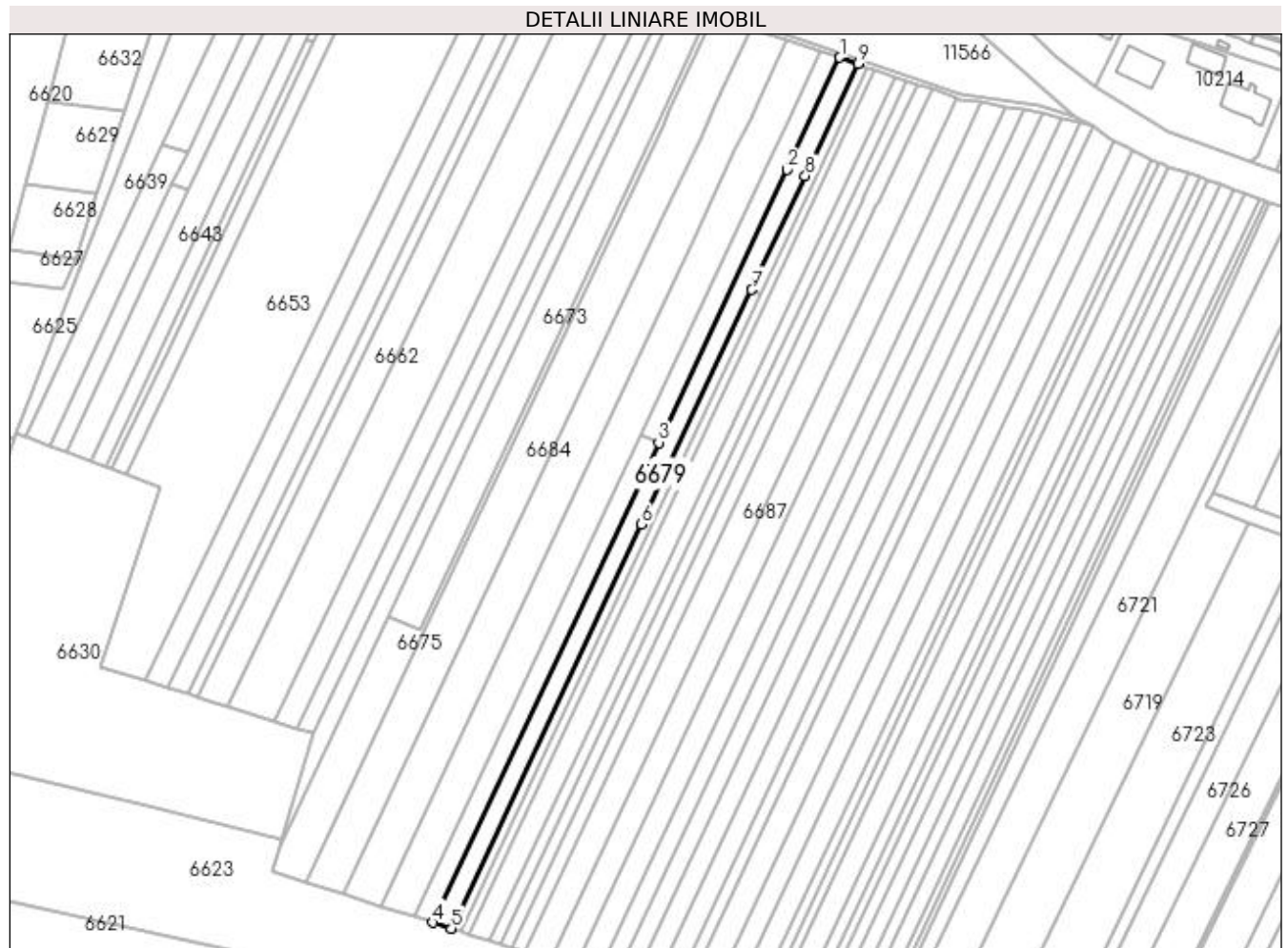
C. Partea III. SARCINI .

Inscrieri privind dezmembramintele dreptului de proprietate, drepturi reale de garanție și sarcini	Referințe
NU SUNT	

Anexa Nr. 1 La Partea I**Teren**

Nr cadastral	Suprafața (mp)*	Observații / Referințe
	3.900	

* Suprafața este determinată în planul de proiecție Stereo 70.

**Date referitoare la teren**

Crt	Categorie folosință	Intravilan	Suprafața (mp)	Tarla	Parcelă	Nr. topo	Observații / Referințe
1	arabil	DA	500	12	71	-	
2	arabil	NU	3.400	12	71	-	

Lungime Segmente

1) Valorile lungimilor segmentelor sunt obținute din proiecție în plan.

Punct început	X / Y	Punct sfârșit	X / Y	Lungime segment (** (m)
1	377.814,395 267.151,364	2	377.790,015 267.099,588	57.229
2	377.790,015 267.099,588	3	377.730,582 266.973,373	139.508
3	377.730,582 266.973,373	4	377.626,095 266.751,477	245.266
4	377.626,095 266.751,477	5	377.634,585 266.748,79	8.905

Punct început	X / Y	Punct sfârșit	X / Y	Lungime segment (** (m)
5	377.634,585 266.748,79	6	377.722,56 266.935,62	206.507
6	377.722,56 266.935,62	7	377.773,587 267.043,985	119.778
7	377.773,587 267.043,985	8	377.798,371 267.096,618	58.176
8	377.798,371 267.096,618	9	377.822,786 267.148,467	57.31
9	377.822,786 267.148,467	1	377.814,395 267.151,364	8.877

** Lungimile segmentelor sunt determinate în planul de proiecție Stereo 70 și sunt rotunjite la 1 milimetru.

*** Distanța dintre puncte este formată din segmente cumulate ce sunt mai mici decât valoarea 1 milimetru.

**DATE DESPRE IMOBILUL NR. 6680**

Oficiul de Cadastru și Publicitate Imobiliară DOLJ
Biroul de Cadastru și Publicitate Imobiliară Craiova

A. Partea I. Descrierea imobilului

TEREN Necunoscut

Adresa: Loc. Bistret, Jud. Dolj, T12,P428

Nr. Crt	Nr cadastral Nr. topografic	Suprafața* (mp)	Observații / Referințe
A1		1.568	Sector cadastral:23 Teren neimprejmuit;

B. Partea II. Proprietari și acte

Inscrieri privitoare la dreptul de proprietate și alte drepturi reale		Referințe
/		
Act Normativ nr. 7, din 13/03/1996 emis de PARLAMENTUL ROMÂNIEI;		
B1	Inscrierea provizorie, drept de PROPRIETATE, dobandit prin Lege, cota actuala 1/1, cota initiala 1/1 1) NEIDENTIFICAT NEIDENTIFICAT, neidentificat	A1

C. Partea III. SARCINI .

Inscrieri privind dezmembramintele dreptului de proprietate, drepturi reale de garanție și sarcini	Referințe
NU SUNT	

Anexa Nr. 1 La Partea I

Teren

Nr cadastral	Suprafața (mp)*	Observații / Referințe
	1.568	

* Suprafața este determinată în planul de proiecție Stereo 70.



Date referitoare la teren

Crt	Categorie folosință	Intra vilan	Suprafața (mp)	Tarla	Parcelă	Nr. topo	Observații / Referințe
1	arabil	DA	200	12	428	-	
2	arabil	NU	1.368	12	428	-	

Lungime Segmente

1) Valorile lungimilor segmentelor sunt obținute din proiecție în plan.

Punct început	X / Y	Punct sfârșit	X / Y	Lungime segment (** (m)
1	377.827,358 267.146,888	2	377.802,924 267.095,0	57.353
2	377.802,924 267.095,0	3	377.778,045 267.042,165	58.4
3	377.778,045 267.042,165	4	377.727,018 266.933,8	119.778
4	377.727,018 266.933,8	5	377.639,21 266.747,325	206.114

Punct început	X / Y	Punct sfârșit	X / Y	Lungime segment (** (m)
5	377.639,21 266.747,325	6	377.642,626 266.746,244	3.583
6	377.642,626 266.746,244	7	377.780,262 267.038,537	323.077
7	377.780,262 267.038,537	8	377.806,286 267.093,805	61.088
8	377.806,286 267.093,805	9	377.830,734 267.145,722	57.385
9	377.830,734 267.145,722	1	377.827,358 267.146,888	3.572

** Lungimile segmentelor sunt determinate în planul de proiecție Stereo 70 și sunt rotunjite la 1 milimetru.

*** Distanța dintre puncte este formată din segmente cumulate ce sunt mai mici decât valoarea 1 milimetru.

**DATE DESPRE IMOBILUL NR. 6682**

Oficiul de Cadastru și Publicitate Imobiliară DOLJ
Biroul de Cadastru și Publicitate Imobiliară Craiova

A. Partea I. Descrierea imobilului

TEREN Extravilan

Adresa: Jud. Dolj, T12,P74,75

Nr. Crt	Nr cadastral Nr. topografic	Suprafața* (mp)	Observații / Referințe
A1		1.568	Sector cadastral:23 Teren neimprejmuit;

B. Partea II. Proprietari și acte

Inscrieri privitoare la dreptul de proprietate și alte drepturi reale	Referințe
/	
Act Administrativ nr. TDP nr. 8691, din 30/08/2007 emis de CJSAPT DOLJ;	
B1	A1
Intabulare, drept de PROPRIETATE, dobândit prin Reconstituire, cota actuala 1/1, cota initiala 1/1 1) STANCIU DUMITRU, Lipsa CNP.	

C. Partea III. SARCINI .

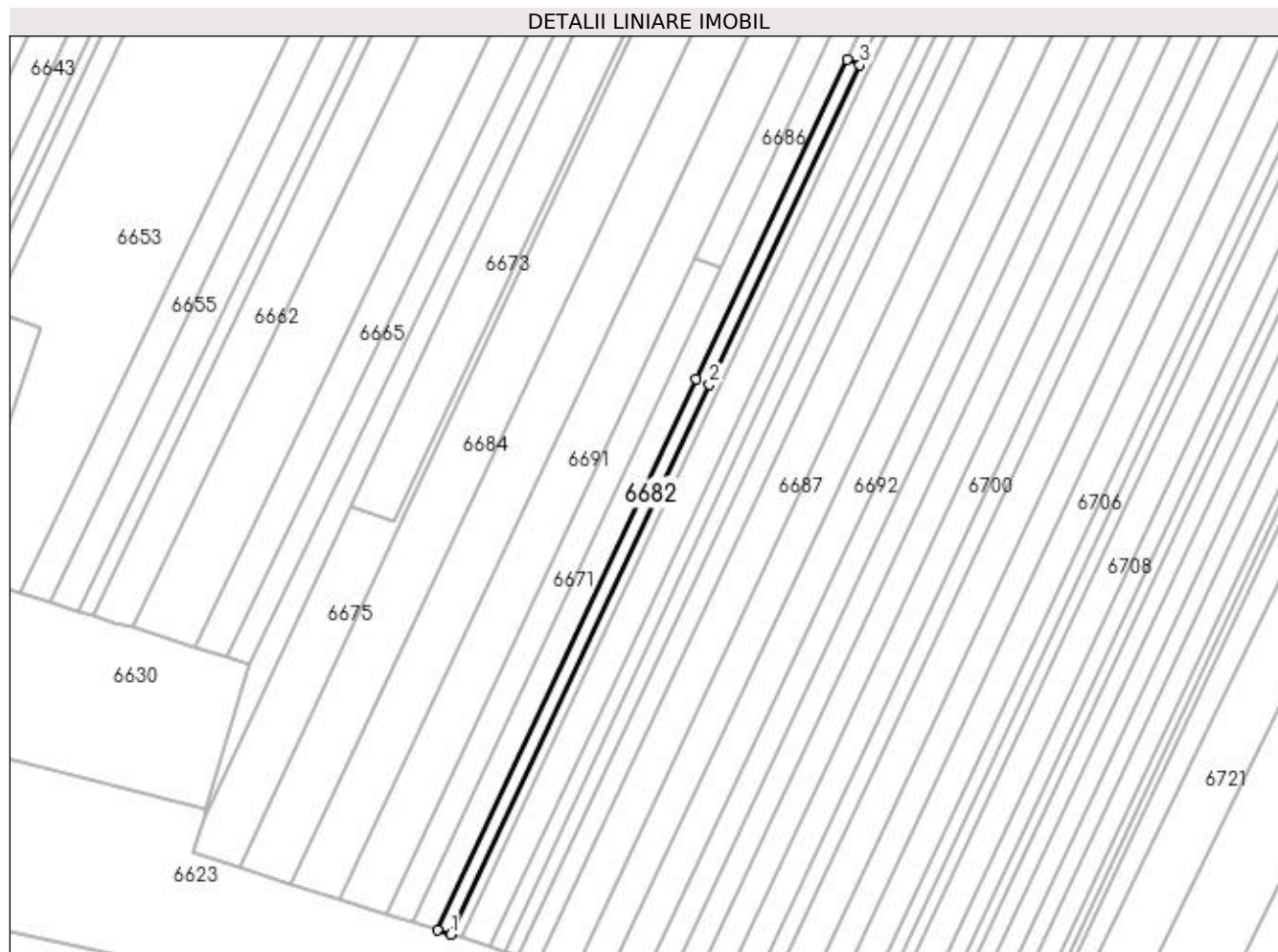
Inscrieri privind dezmembramintele dreptului de proprietate, drepturi reale de garanție și sarcini	Referințe
NU SUNT	

Anexa Nr. 1 La Partea I

Teren

Nr cadastral	Suprafața (mp)*	Observații / Referințe
	1.568	

* Suprafața este determinată în planul de proiecție Stereo 70.



Date referitoare la teren

Crt	Categorie folosință	Intra vilan	Suprafața (mp)	Tarla	Parcelă	Nr. topo	Observații / Referințe
1	arabil	NU	992	12	74	-	
1	arabil	NU	576	12	75	-	

Lungime Segmente

1) Valorile lungimilor segmentelor sunt obținute din proiecție în plan.

Punct început	X / Y	Punct sfârșit	X / Y	Lungime segment (** (m)
1	377.639,21 266.747,325	2	377.727,018 266.933,8	206.114
2	377.727,018 266.933,8	3	377.778,045 267.042,165	119.778
3	377.778,045 267.042,165	4	377.773,587 267.043,985	4.815
4	377.773,587 267.043,985	5	377.722,56 266.935,62	119.778

Punct început	X / Y	Punct sfârșit	X / Y	Lungime segment (** (m)
5	377.722,56 266.935,62	6	377.634,585 266.748,79	206.507
6	377.634,585 266.748,79	1	377.639,21 266.747,325	4.851

** Lungimile segmentelor sunt determinate în planul de proiecție Stereo 70 și sunt rotunjite la 1 milimetru.

*** Distanța dintre puncte este formată din segmente cumulate ce sunt mai mici decât valoarea 1 milimetru.

**DATE DESPRE IMOBILUL NR. 6684**

Oficiul de Cadastru și Publicitate Imobiliară DOLJ
Biroul de Cadastru și Publicitate Imobiliară Craiova

A. Partea I. Descrierea imobilului

TEREN Intravilan

Adresa: Loc. Bistret, Jud. Dolj, T12,P61,62

Nr. Crt	Nr cadastral Nr. topografic	Suprafața* (mp)	Observații / Referințe
A1		8.100	Sector cadastral:23 Teren neimprejmuit;

B. Partea II. Proprietari și acte

Inscrieri privitoare la dreptul de proprietate și alte drepturi reale	Referințe
/	
Act Administrativ nr. TDP nr. 1715-48185, din 14/01/2002 emis de CJSAPT DOLJ;	
B1	A1
Intabulare, drept de PROPRIETATE, dobandit prin Reconstituire, cota actuala 1/1, cota initiala 1/1 1) FOTESCU ANA, Lipsa CNP.	

C. Partea III. SARCINI .

Inscrieri privind dezmembramintele dreptului de proprietate, drepturi reale de garanție și sarcini	Referințe
NU SUNT	

Anexa Nr. 1 La Partea I

Teren

Nr cadastral	Suprafața (mp)*	Observații / Referințe
	8.100	

* Suprafața este determinată în planul de proiecție Stereo 70.



Date referitoare la teren

Crt	Categorie folosință	Intra vilan	Suprafața (mp)	Tarla	Parcelă	Nr. topo	Observații / Referințe
1	arabil	DA	7.200	12	62	-	
1	arabil	DA	900	12	61	-	

Lungime Segmente

1) Valorile lungimilor segmentelor sunt obținute din proiecție în plan.

Punct început	X / Y	Punct sfârșit	X / Y	Lungime segment (** (m)
1	377.749,562 267.113,966	2	377.752,353 267.119,894	6.552
2	377.752,353 267.119,894	3	377.756,984 267.129,728	10.87
3	377.756,984 267.129,728	4	377.773,531 267.164,868	38.841
4	377.773,531 267.164,868	5	377.755,968 267.170,528	18.452

Punct început	X / Y	Punct sfârșit	X / Y	Lungime segment (** (m)
5	377.755,968 267.170,528	6	377.735,241 267.126,513	48.651
6	377.735,241 267.126,513	7	377.732,234 267.120,125	7.06
7	377.732,234 267.120,125	8	377.622,12 266.886,281	258.473
8	377.622,12 266.886,281	9	377.567,394 266.770,061	128.46
9	377.567,394 266.770,061	10	377.584,999 266.764,488	18.466
10	377.584,999 266.764,488	11	377.731,848 267.076,348	344.705
11	377.731,848 267.076,348	1	377.749,562 267.113,966	41.58

** Lungimile segmentelor sunt determinate în planul de proiecție Stereo 70 și sunt rotunjite la 1 milimetru.

*** Distanța dintre puncte este formată din segmente cumulate ce sunt mai mici decât valoarea 1 milimetru.

**DATE DESPRE IMOBILUL NR. 6685**

Oficiul de Cadastru și Publicitate Imobiliară DOLJ
Biroul de Cadastru și Publicitate Imobiliară Craiova

A. Partea I. Descrierea imobilului

TEREN Extravilan

Adresa: Jud. Dolj, T35,PCOMUNA BISTRET

Nr. Crt	Nr cadastral Nr. topografic	Suprafața* (mp)	Observații / Referințe
A1		22.070	Sector cadastral:23 Teren neimprejmuit;

B. Partea II. Proprietari și acte

Inscrieri privitoare la dreptul de proprietate și alte drepturi reale		Referințe
/		
Act Normativ nr. 7, din 13/03/1996 emis de PARLAMENTUL ROMÂNIEI;		
B1	Inscrierea provizorie, drept de PROPRIETATE, dobandit prin Lege, cota actuala 1/1, cota initiala 1/1 1) NEIDENTIFICAT NEIDENTIFICAT, neidentificat	A1

C. Partea III. SARCINI .

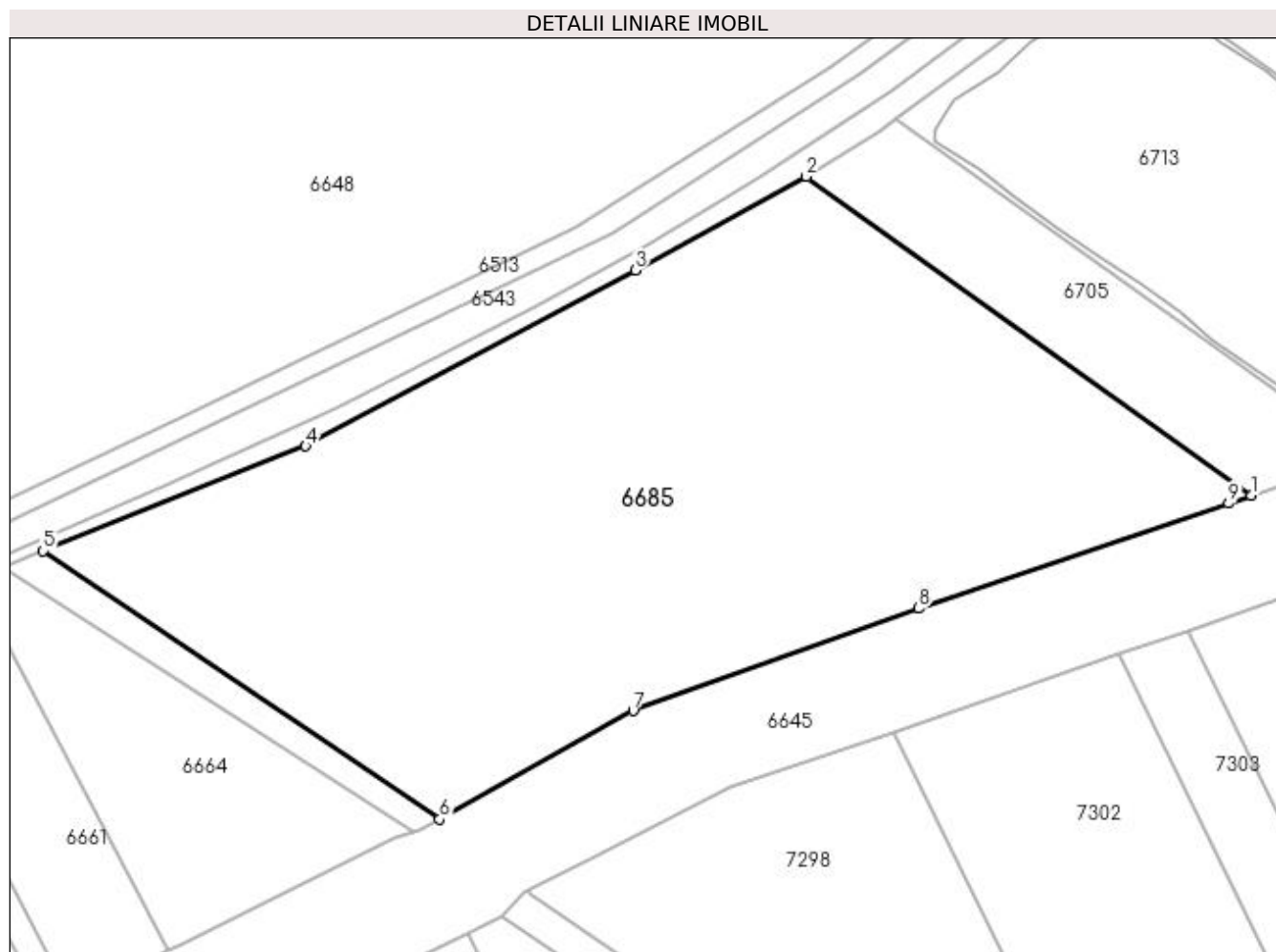
Inscrieri privind dezmembramintele dreptului de proprietate, drepturi reale de garanție și sarcini	Referințe
NU SUNT	

Anexa Nr. 1 La Partea I

Teren

Nr cadastral	Suprafața (mp)*	Observații / Referințe
	22.070	

* Suprafața este determinată în planul de proiecție Stereo 70.



Date referitoare la teren

Crt	Categorie folosință	Intravilan	Suprafața (mp)	Tarla	Parcelă	Nr. topo	Observații / Referințe
1	arabil	NU	22.070	35	COMUNA BISTRET	-	

Lungime Segmente

1) Valorile lungimilor segmentelor sunt obținute din proiecție în plan.

Punct început	X / Y	Punct sfârșit	X / Y	Lungime segment (** (m)
1	377.905,715 266.393,247	2	377.794,747 266.472,685	136.471
2	377.794,747 266.472,685	3	377.752,103 266.449,312	48.629
3	377.752,103 266.449,312	4	377.669,85 266.405,532	93.179
4	377.669,85 266.405,532	5	377.604,376 266.379,376	70.505
5	377.604,376 266.379,376	6	377.703,272 266.312,515	119.377

Punct început	X / Y	Punct sfârșit	X / Y	Lungime segment (** (m)
6	377.703,272 266.312,515	7	377.751,582 266.339,497	55.334
7	377.751,582 266.339,497	8	377.822,769 266.365,066	75.64
8	377.822,769 266.365,066	9	377.900,064 266.391,253	81.611
9	377.900,064 266.391,253	1	377.905,715 266.393,247	5.992

** Lungimile segmentelor sunt determinate în planul de proiecție Stereo 70 și sunt rotunjite la 1 milimetru.

*** Distanța dintre puncte este formată din segmente cumulate ce sunt mai mici decât valoarea 1 milimetru.

**DATE DESPRE IMOBILUL NR. 6686**

Oficiul de Cadastru și Publicitate Imobiliară DOLJ
 Biroul de Cadastru și Publicitate Imobiliară Craiova

A. Partea I. Descrierea imobilului

TEREN Extravilan

Adresa: Jud. Dolj, T12, P69

Nr. Crt	Nr cadastral Nr. topografic	Suprafața* (mp)	Observații / Referințe
A1	37732	1.800	Sector cadastral:23 Teren neimprejmuit;

B. Partea II. Proprietari și acte

Inscrieri privitoare la dreptul de proprietate și alte drepturi reale		Referințe
197828 / 18/10/2022		
Act Notarial nr. CM nr. 110, din 28/05/2008 emis de BNP Belu Aurel (act administrativ nr TDP nr. 1665-45085 din 18.04.2001, emis de CJ Dolj);		
B1	Intabulare, drept de PROPRIETATE, dobandit prin Succesiune, cota actuala 1/2, cota initiala 1/2 1) IOVU ANA <i>OBSERVATII: def Bratan Marius</i>	A1
B2	Intabulare, drept de PROPRIETATE, dobandit prin Succesiune, cota actuala 1/2, cota initiala 1/2 1) BRĂTAN ION <i>OBSERVATII: def Bratan Marius</i>	A1

C. Partea III. SARCINI .

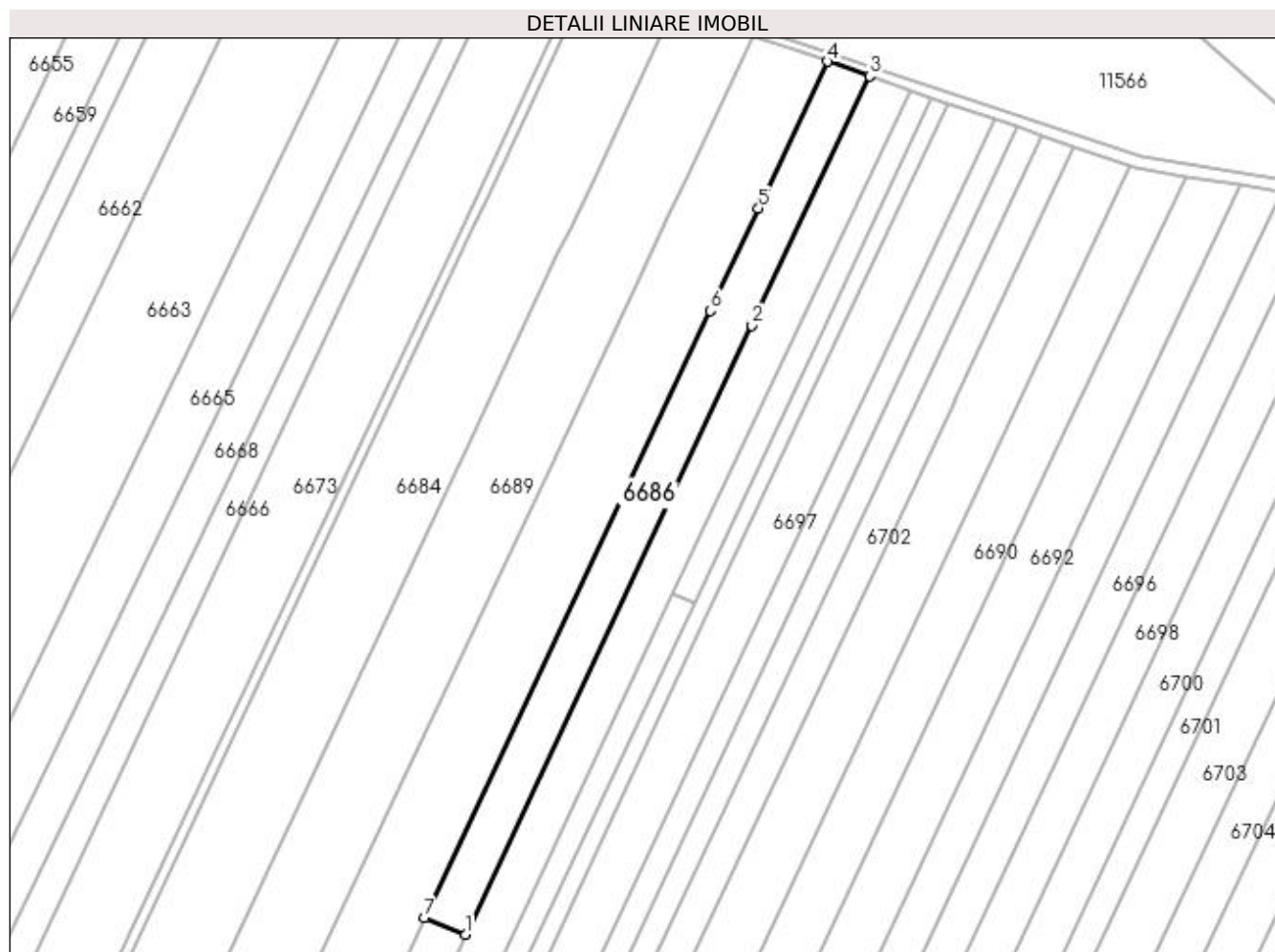
Inscrieri privind dezmembramintele dreptului de proprietate, drepturi reale de garanție și sarcini	Referințe
NU SUNT	

Anexa Nr. 1 La Partea I

Teren

Nr cadastral	Suprafața (mp)*	Observații / Referințe
37732	1.800	

* Suprafața este determinată în planul de proiecție Stereo 70.



Date referitoare la teren

Crt	Categorie folosință	Intra vilan	Suprafața (mp)	Tarla	Parcelă	Nr. topo	Observații / Referințe
1	vie	NU	1.800	12	69	-	

Lungime Segmente

1) Valorile lungimilor segmentelor sunt obținute din proiecție în plan.

Punct început	X / Y	Punct sfârșit	X / Y	Lungime segment (** (m)
1	377.730,582 266.973,373	2	377.790,015 267.099,588	139.508
2	377.790,015 267.099,588	3	377.814,395 267.151,364	57.229
3	377.814,395 267.151,364	4	377.805,687 267.154,372	9.213
4	377.805,687 267.154,372	5	377.791,332 267.123,887	33.696
5	377.791,332 267.123,887	6	377.781,341 267.102,671	23.451

Punct început	X / Y	Punct sfârșit	X / Y	Lungime segment (** (m)
6	377.781,341 267.102,671	7	377.722,077 266.976,813	139.113
7	377.722,077 266.976,813	1	377.730,582 266.973,373	9.174

** Lungimile segmentelor sunt determinate în planul de proiecție Stereo 70 și sunt rotunjite la 1 milimetru.

*** Distanța dintre puncte este formată din segmente cumulate ce sunt mai mici decât valoarea 1 milimetru.

**DATE DESPRE IMOBILUL NR. 6687**

Oficiul de Cadastru și Publicitate Imobiliară DOLJ
 Biroul de Cadastru și Publicitate Imobiliară Craiova

A. Partea I. Descrierea imobilului

TEREN Necunoscut

Adresa: Loc. Bistret, Jud. Dolj, T12,P84

Nr. Crt	Nr cadastral Nr. topografic	Suprafața* (mp)	Observații / Referințe
A1		5.400	Sector cadastral:23 Teren neimprejmuit;

B. Partea II. Proprietari și acte

Inscrieri privitoare la dreptul de proprietate și alte drepturi reale	Referințe
/	
Act Administrativ nr. TDP nr. 1649-45085, din 07/09/1999 emis de CJSAPT DOLJ;	
B1	A1
Intabulare, drept de PROPRIETATE, dobandit prin Reconstituire, cota actuala 1/1, cota initiala 1/1 1) DUDU DUMITRU, Lipsa CNP.	

C. Partea III. SARCINI .

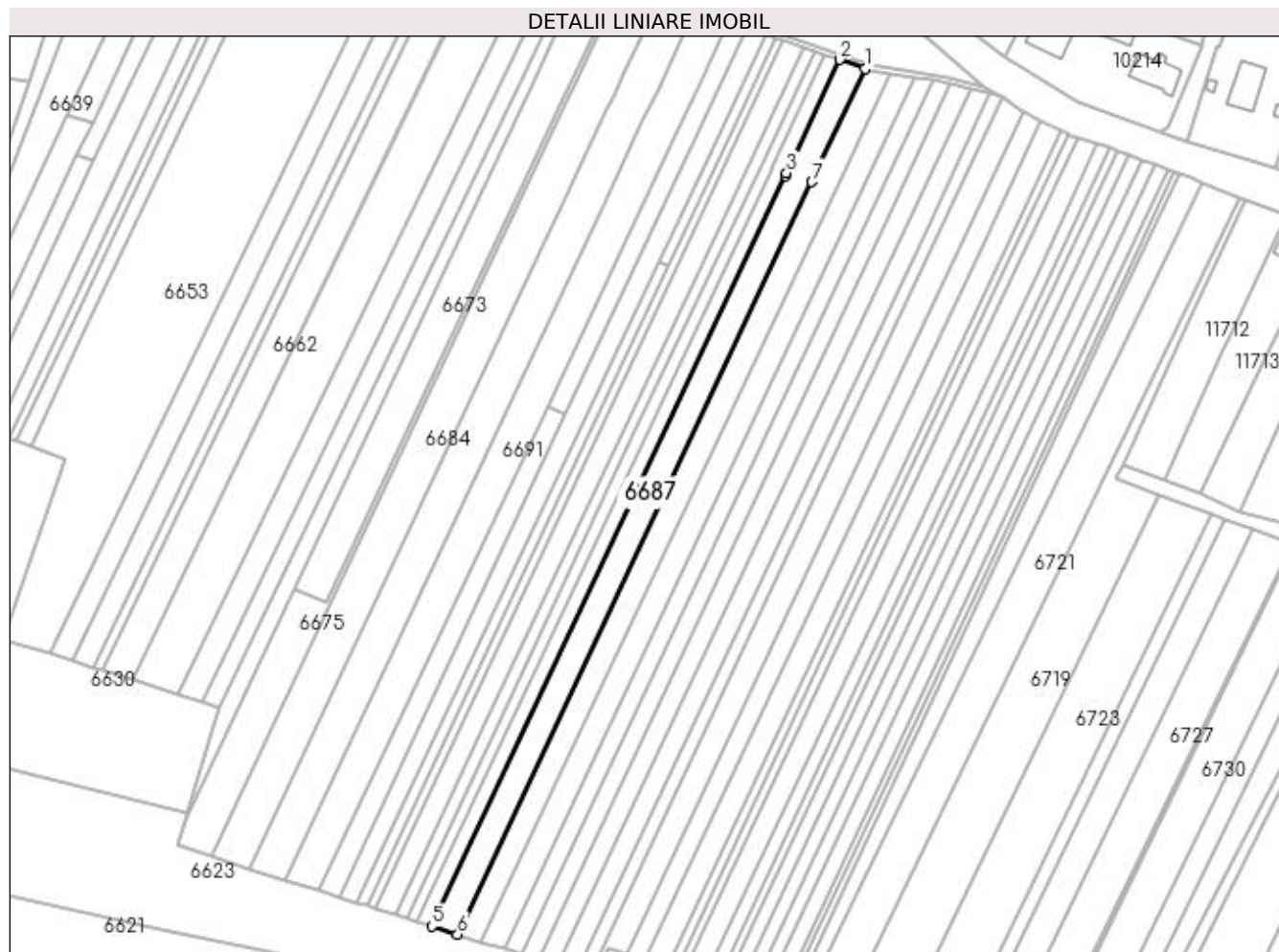
Inscrieri privind dezmembramintele dreptului de proprietate, drepturi reale de garanție și sarcini	Referințe
NU SUNT	

Anexa Nr. 1 La Partea I

Teren

Nr cadastral	Suprafața (mp)*	Observații / Referințe
	5.400	

* Suprafața este determinată în planul de proiecție Stereo 70.



Date referitoare la teren

Crt	Categorie folosință	Intra vilan	Suprafața (mp)	Tarla	Parcelă	Nr. topo	Observații / Referințe
1	arabil	DA	700	12	84	-	
2	arabil	NU	4.700	12	84	-	

Lungime Segmente

1) Valorile lungimilor segmentelor sunt obținute din proiecție în plan.

Punct început	X / Y	Punct sfârșit	X / Y	Lungime segment (** (m)
1	377.868,479 267.132,687	2	377.856,829 267.136,71	12.325
2	377.856,829 267.136,71	3	377.832,276 267.084,567	57.635
3	377.832,276 267.084,567	4	377.831,726 267.083,4	1.29
4	377.831,726 267.083,4	5	377.669,029 266.737,885	381.904

Punct început	X / Y	Punct sfârșit	X / Y	Lungime segment (** (m)
5	377.669,029 266.737,885	6	377.680,817 266.734,153	12.365
6	377.680,817 266.734,153	7	377.843,879 267.080,443	382.761
7	377.843,879 267.080,443	1	377.868,479 267.132,687	57.746

** Lungimile segmentelor sunt determinate în planul de proiecție Stereo 70 și sunt rotunjite la 1 milimetru.

*** Distanța dintre puncte este formată din segmente cumulate ce sunt mai mici decât valoarea 1 milimetru.

**DATE DESPRE IMOBILUL NR. 6688**

Oficiul de Cadastru și Publicitate Imobiliară DOLJ
Biroul de Cadastru și Publicitate Imobiliară Craiova

A. Partea I. Descrierea imobilului

TEREN Extravilan

Adresa: Jud. Dolj, T12,P78,79

Nr. Crt	Nr cadastral Nr. topografic	Suprafața* (mp)	Observații / Referințe
A1		2.250	Sector cadastral:23 Teren neimprejmuit;

B. Partea II. Proprietari și acte

Inscrieri privitoare la dreptul de proprietate și alte drepturi reale	Referințe
/	
Act Administrativ nr. TDP nr. 601/60693, din 09/10/1996 emis de CJSAPT DOLJ;	
B1	A1
Intabulare, drept de PROPRIETATE, dobandit prin Reconstituire, cota actuala 1/1, cota initiala 1/1 1) STANCIU TUDOR, Lipsa CNP.	

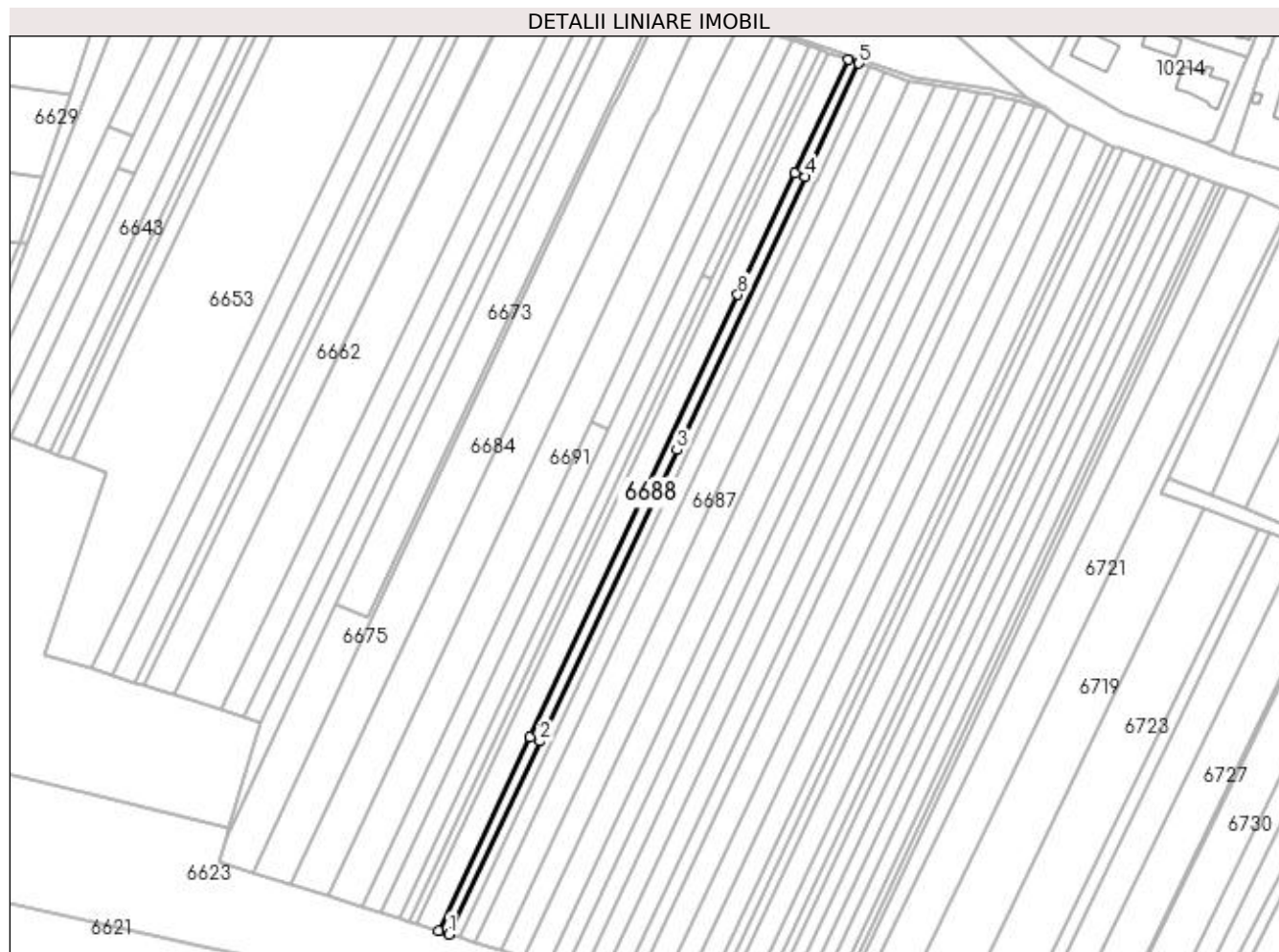
C. Partea III. SARCINI .

Inscrieri privind dezmembramintele dreptului de proprietate, drepturi reale de garanție și sarcini	Referințe
NU SUNT	

Anexa Nr. 1 La Partea I**Teren**

Nr cadastral	Suprafața (mp)*	Observații / Referințe
	2.250	

* Suprafața este determinată în planul de proiecție Stereo 70.

**Date referitoare la teren**

Crt	Categorie folosință	Intra vilan	Suprafața (mp)	Tarla	Parcelă	Nr. topo	Observații / Referințe
1	arabil	NU	500	12	79	-	
1	arabil	NU	1.750	12	78	-	

Lungime Segmente

1) Valorile lungimilor segmentelor sunt obținute din proiecție în plan.

Punct început	X / Y	Punct sfârșit	X / Y	Lungime segment (** (m)
1	377.657,25 266.741,614	2	377.698,912 266.830,09	97.794
2	377.698,912 266.830,09	3	377.761,778 266.963,597	147.568
3	377.761,778 266.963,597	4	377.820,682 267.088,688	138.266
4	377.820,682 267.088,688	5	377.845,188 267.140,73	57.523

Punct început	X / Y	Punct sfârșit	X / Y	Lungime segment (** (m)
5	377.845,188 267.140,73	6	377.840,339 267.142,405	5.13
6	377.840,339 267.142,405	7	377.815,853 267.090,404	57.478
7	377.815,853 267.090,404	8	377.789,619 267.034,691	61.581
8	377.789,619 267.034,691	9	377.694,219 266.832,093	223.936
9	377.694,219 266.832,093	10	377.652,345 266.743,167	98.292
10	377.652,345 266.743,167	1	377.657,25 266.741,614	5.145

** Lungimile segmentelor sunt determinate în planul de proiecție Stereo 70 și sunt rotunjite la 1 milimetru.

*** Distanța dintre puncte este formată din segmente cumulate ce sunt mai mici decât valoarea 1 milimetru.

**DATE DESPRE IMOBILUL NR. 6689**

Oficiul de Cadastru și Publicitate Imobiliară DOLJ
Biroul de Cadastru și Publicitate Imobiliară Craiova

A. Partea I. Descrierea imobilului

TEREN Intravilan

Adresa: Loc. Bistret, Jud. Dolj, T12,P63,64,65

Nr. Crt	Nr cadastral Nr. topografic	Suprafața* (mp)	Observații / Referințe
A1		7.650	Sector cadastral:23 Teren neimprejmuit;

B. Partea II. Proprietari și acte

Inscrieri privitoare la dreptul de proprietate și alte drepturi reale	Referințe
/	
Act Administrativ nr. TDP nr. 1792-48185, din 28/02/2002 emis de CJSAPT DOLJ;	
B1	A1
Intabulare, drept de PROPRIETATE, dobândit prin Reconstituire, cota actuala 1/1, cota initiala 1/1 1) GÎDEA OBREDIN, Lipsa CNP.	

C. Partea III. SARCINI .

Inscrieri privind dezmembramintele dreptului de proprietate, drepturi reale de garanție și sarcini	Referințe
NU SUNT	

Anexa Nr. 1 La Partea I**Teren**

Nr cadastral	Suprafața (mp)*	Observații / Referințe
	7.650	

* Suprafața este determinată în planul de proiecție Stereo 70.

**Date referitoare la teren**

Crt	Categorie folosință	Intra vilan	Suprafața (mp)	Tarla	Parcelă	Nr. topo	Observații / Referințe
1	arabil	DA	680	12	65	-	
1	arabil	DA	5.950	12	63	-	
1	arabil	DA	1.020	12	64	-	

Lungime Segmente

1) Valorile lungimilor segmentelor sunt obținute din proiecție în plan.

Punct început	X / Y	Punct sfârșit	X / Y	Lungime segment (** (m)
1	377.584,999 266.764,488	2	377.601,628 266.759,223	17.443
2	377.601,628 266.759,223	3	377.748,021 267.070,114	343.634
3	377.748,021 267.070,114	4	377.765,931 267.108,148	42.04
4	377.765,931 267.108,148	5	377.773,157 267.123,494	16.962

Punct început	X / Y	Punct sfârşit	X / Y	Lungime segment (** (m)
5	377.773,157 267.123,494	6	377.776,032 267.129,599	6.748
6	377.776,032 267.129,599	7	377.790,122 267.159,52	33.073
7	377.790,122 267.159,52	8	377.773,531 267.164,868	17.432
8	377.773,531 267.164,868	9	377.756,984 267.129,728	38.841
9	377.756,984 267.129,728	10	377.752,353 267.119,894	10.87
10	377.752,353 267.119,894	11	377.749,562 267.113,966	6.552
11	377.749,562 267.113,966	12	377.731,848 267.076,348	41.58
12	377.731,848 267.076,348	1	377.584,999 266.764,488	344.705

** Lungimile segmentelor sunt determinate în planul de proiecție Stereo 70 și sunt rotunjite la 1 milimetru.

*** Distanța dintre puncte este formată din segmente cumulate ce sunt mai mici decât valoarea 1 milimetru.

**DATE DESPRE IMOBILUL NR. 6690**

Oficiul de Cadastru și Publicitate Imobiliară DOLJ
Biroul de Cadastru și Publicitate Imobiliară Craiova

A. Partea I. Descrierea imobilului

TEREN Intravilan

Adresa: Loc. Bistret, Jud. Dolj, T12,P85

Nr. Crt	Nr cadastral Nr. topografic	Suprafața* (mp)	Observații / Referințe
A1		4.950	Sector cadastral:23 Teren neimprejmuit;

B. Partea II. Proprietari și acte

Inscrieri privitoare la dreptul de proprietate și alte drepturi reale	Referințe
/	
Act Administrativ nr. TDP nr. 960-44576, din 08/10/1996 emis de CJSAPT DOLJ;	
B1	A1
Intabulare, drept de PROPRIETATE, dobandit prin Reconstituire, cota actuala 1/1, cota initiala 1/1 1) PETRIȘOR ION, Lipsa CNP.	

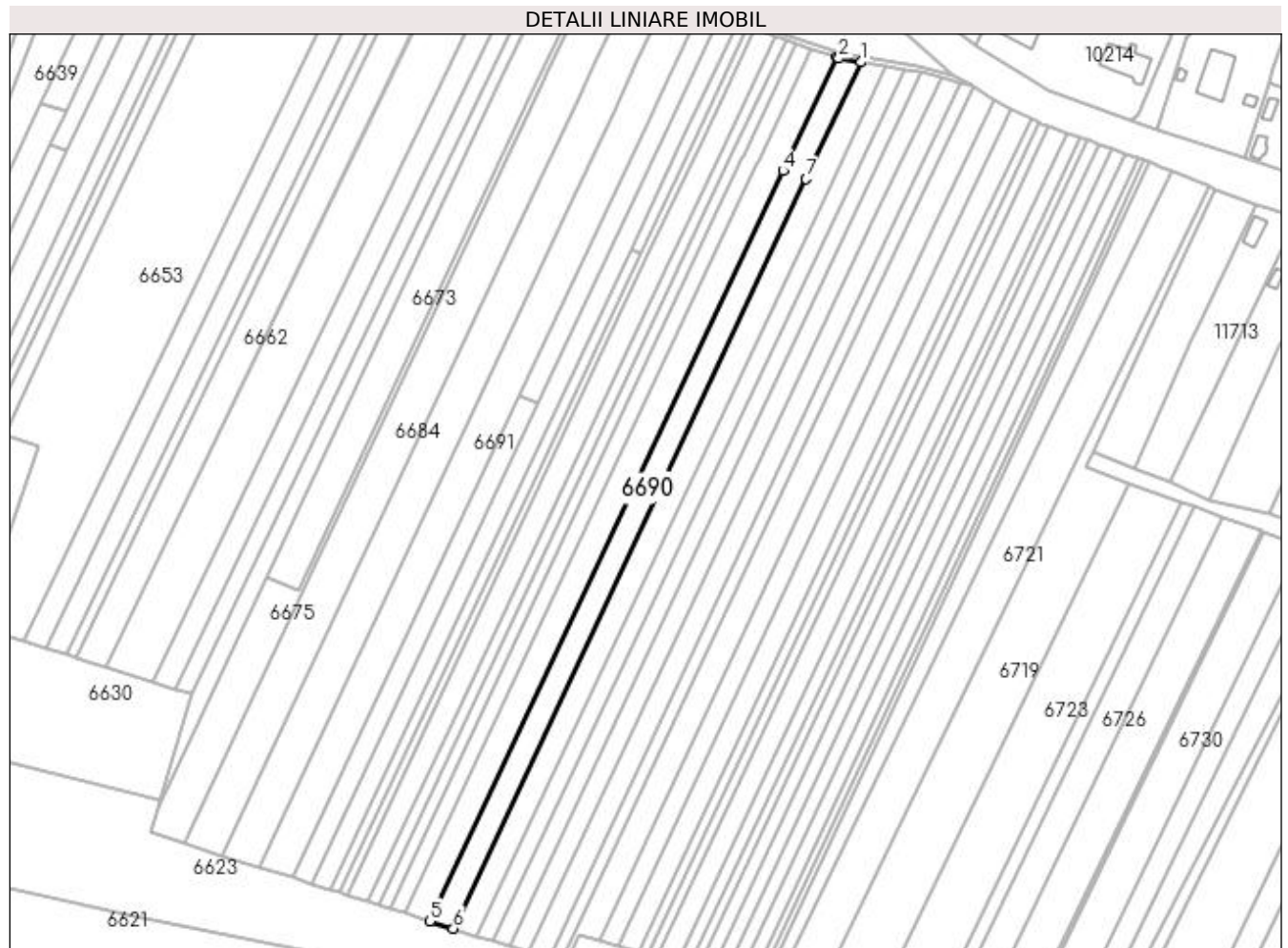
C. Partea III. SARCINI .

Inscrieri privind dezmembramintele dreptului de proprietate, drepturi reale de garanție și sarcini	Referințe
NU SUNT	

Anexa Nr. 1 La Partea I**Teren**

Nr cadastral	Suprafața (mp)*	Observații / Referințe
	4.950	

* Suprafața este determinată în planul de proiecție Stereo 70.

**Date referitoare la teren**

Crt	Categorie folosință	Intra vilan	Suprafața (mp)	Tarla	Parcelă	Nr. topo	Observații / Referințe
1	arabil	DA	650	12	85	-	
2	arabil	DA	4.300	12	85	-	

Lungime Segmente

1) Valorile lungimilor segmentelor sunt obținute din proiecție în plan.

Punct început	X / Y	Punct sfârșit	X / Y	Lungime segment (** (m)
1	377.879,89 267.130,578	2	377.869,758 267.132,245	10.268
2	377.869,758 267.132,245	3	377.868,479 267.132,687	1.353
3	377.868,479 267.132,687	4	377.843,879 267.080,443	57.746
4	377.843,879 267.080,443	5	377.680,817 266.734,153	382.761

Punct început	X / Y	Punct sfârșit	X / Y	Lungime segment (** (m)
5	377.680,817 266.734,153	6	377.691,611 266.730,736	11.322
6	377.691,611 266.730,736	7	377.854,504 267.076,667	382.364
7	377.854,504 267.076,667	1	377.879,89 267.130,578	59.589

** Lungimile segmentelor sunt determinate în planul de proiecție Stereo 70 și sunt rotunjite la 1 milimetru.

*** Distanța dintre puncte este formată din segmente cumulate ce sunt mai mici decât valoarea 1 milimetru.

**DATE DESPRE IMOBILUL NR. 6691**

Oficiul de Cadastru și Publicitate Imobiliară DOLJ
Biroul de Cadastru și Publicitate Imobiliară Craiova

A. Partea I. Descrierea imobilului

TEREN Intravilan

Adresa: Loc. Bistret, Jud. Dolj, T12,P66,67

Nr. Crt	Nr cadastral Nr. topografic	Suprafața* (mp)	Observații / Referințe
A1		7.200	Sector cadastral:23 Teren neimprejmit;

B. Partea II. Proprietari și acte

Inscrieri privitoare la dreptul de proprietate și alte drepturi reale	Referințe
/	
Act Administrativ nr. TDP nr. 2039-1378, din 23/07/2002 emis de CJSAPT DOLJ;	
B1	A1
Intabulare, drept de PROPRIETATE, dobândit prin Reconstituire, cota actuala 1/1, cota initiala 1/1	
1) CÎRSTEA CONSTANTIN, Lipsa CNP.	
2) CÎRSTEA FLOREA, Lipsa CNP.	
3) CÎRSTEA MARIN, Lipsa CNP.	

C. Partea III. SARCINI .

Inscrieri privind dezmembramintele dreptului de proprietate, drepturi reale de garanție și sarcini	Referințe
NU SUNT	

Anexa Nr. 1 La Partea I

Teren

Nr cadastral	Suprafața (mp)*	Observații / Referințe
	7.200	

* Suprafața este determinată în planul de proiecție Stereo 70.



Date referitoare la teren

Crt	Categorie folosință	Intravilan	Suprafața (mp)	Tarla	Parcelă	Nr. topo	Observații / Referințe
1	arabil	DA	6.656	12	67	-	
1	arabil	DA	544	12	66	-	

Lungime Segmente

1) Valorile lungimilor segmentelor sunt obținute din proiecție în plan.

Punct început	X / Y	Punct sfârșit	X / Y	Lungime segment (** (m)
1	377.781,341 267.102,671	2	377.791,332 267.123,887	23.451
2	377.791,332 267.123,887	3	377.805,687 267.154,372	33.696
3	377.805,687 267.154,372	4	377.799,971 267.156,346	6.047
4	377.799,971 267.156,346	5	377.790,122 267.159,52	10.348

Punct început	X / Y	Punct sfârșit	X / Y	Lungime segment (** (m)
5	377.790,122 267.159,52	6	377.776,032 267.129,599	33.073
6	377.776,032 267.129,599	7	377.773,157 267.123,494	6.748
7	377.773,157 267.123,494	8	377.765,931 267.108,148	16.962
8	377.765,931 267.108,148	9	377.748,021 267.070,114	42.04
9	377.748,021 267.070,114	10	377.601,628 266.759,223	343.634
10	377.601,628 266.759,223	11	377.617,284 266.754,267	16.422
11	377.617,284 266.754,267	12	377.722,077 266.976,813	245.984
12	377.722,077 266.976,813	1	377.781,341 267.102,671	139.113

** Lungimile segmentelor sunt determinate în planul de proiecție Stereo 70 și sunt rotunjite la 1 milimetru.

*** Distanța dintre puncte este formată din segmente cumulate ce sunt mai mici decât valoarea 1 milimetru.

**DATE DESPRE IMOBILUL NR. 6692**

Oficiul de Cadastru și Publicitate Imobiliară DOLJ
Biroul de Cadastru și Publicitate Imobiliară Craiova

A. Partea I. Descrierea imobilului

TEREN Necunoscut

Adresa: Loc. Bistret, Jud. Dolj, T12,P86

Nr. Crt	Nr cadastral Nr. topografic	Suprafața* (mp)	Observații / Referințe
A1		4.950	Sector cadastral:23 Teren neimprejmuit;

B. Partea II. Proprietari și acte

Inscrieri privitoare la dreptul de proprietate și alte drepturi reale	Referințe
/	
Act Administrativ nr. TDP nr. 1303-59341, din 20/05/1997 emis de CJSAPT DOLJ;	
B1	A1
Intabulare, drept de PROPRIETATE, dobândit prin Reconstituire, cota actuala 1/1, cota initiala 1/1 1) BIMBIRICĂ CONSTANTIN , Lipsa CNP.	

C. Partea III. SARCINI .

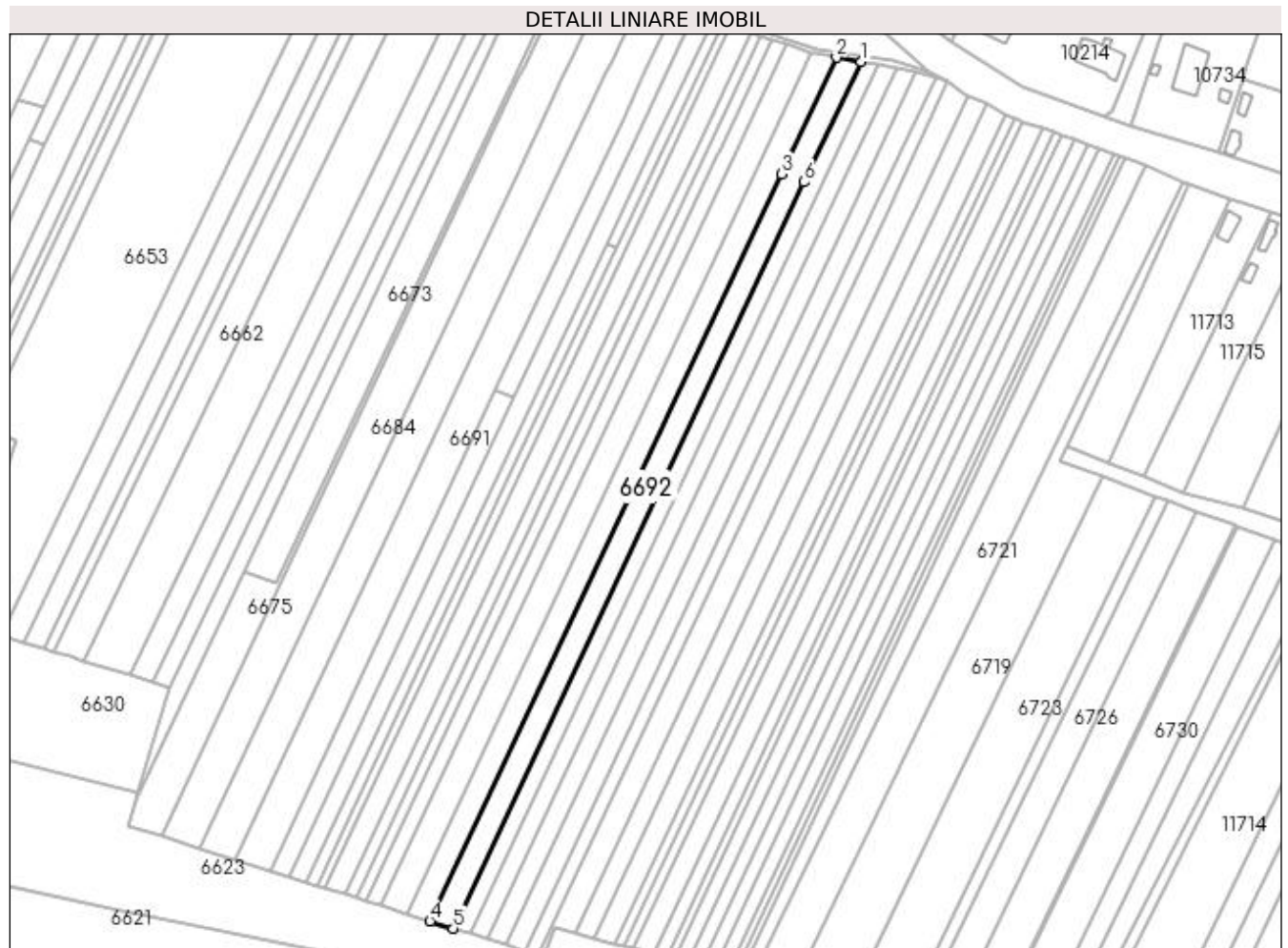
Inscrieri privind dezmembramintele dreptului de proprietate, drepturi reale de garanție și sarcini	Referințe
NU SUNT	

Anexa Nr. 1 La Partea I

Teren

Nr cadastral	Suprafața (mp)*	Observații / Referințe
	4.950	

* Suprafața este determinată în planul de proiecție Stereo 70.



Date referitoare la teren

Crt	Categorie folosință	Intra vilan	Suprafața (mp)	Tarla	Parcelă	Nr. topo	Observații / Referințe
1	arabil	DA	650	12	86	-	
2	arabil	NU	4.300	12	86	-	

Lungime Segmente

1) Valorile lungimilor segmentelor sunt obținute din proiecție în plan.

Punct început	X / Y	Punct sfârșit	X / Y	Lungime segment (** (m)
1	377.891,357 267.128,691	2	377.879,89 267.130,578	11.621
2	377.879,89 267.130,578	3	377.854,504 267.076,667	59.589
3	377.854,504 267.076,667	4	377.691,611 266.730,736	382.364
4	377.691,611 266.730,736	5	377.702,364 266.727,332	11.279

Punct început	X / Y	Punct sfârșit	X / Y	Lungime segment (** (m)
5	377.702,364 266.727,332	6	377.865,089 267.072,905	381.969
6	377.865,089 267.072,905	1	377.891,357 267.128,691	61.661

** Lungimile segmentelor sunt determinate în planul de proiecție Stereo 70 și sunt rotunjite la 1 milimetru.

*** Distanța dintre puncte este formată din segmente cumulate ce sunt mai mici decât valoarea 1 milimetru.

**DATE DESPRE IMOBILUL NR. 6693**

Oficiul de Cadastru și Publicitate Imobiliară DOLJ
Biroul de Cadastru și Publicitate Imobiliară Craiova

A. Partea I. Descrierea imobilului

TEREN Necunoscut

Adresa: Loc. Bistret, Jud. Dolj, T12,P73

Nr. Crt	Nr cadastral Nr. topografic	Suprafața* (mp)	Observații / Referințe
A1		556	Sector cadastral:23 Teren neimprejmuit;

B. Partea II. Proprietari și acte

Inscrieri privitoare la dreptul de proprietate și alte drepturi reale		Referințe
/		
Act Normativ nr. 7, din 13/03/1996 emis de PARLAMENTUL ROMÂNIEI;		
B1	Inscrierea provizorie, drept de PROPRIETATE, dobandit prin Lege, cota actuala 1/1, cota initiala 1/1 1) NEIDENTIFICAT NEIDENTIFICAT, neidentificat	A1

C. Partea III. SARCINI .

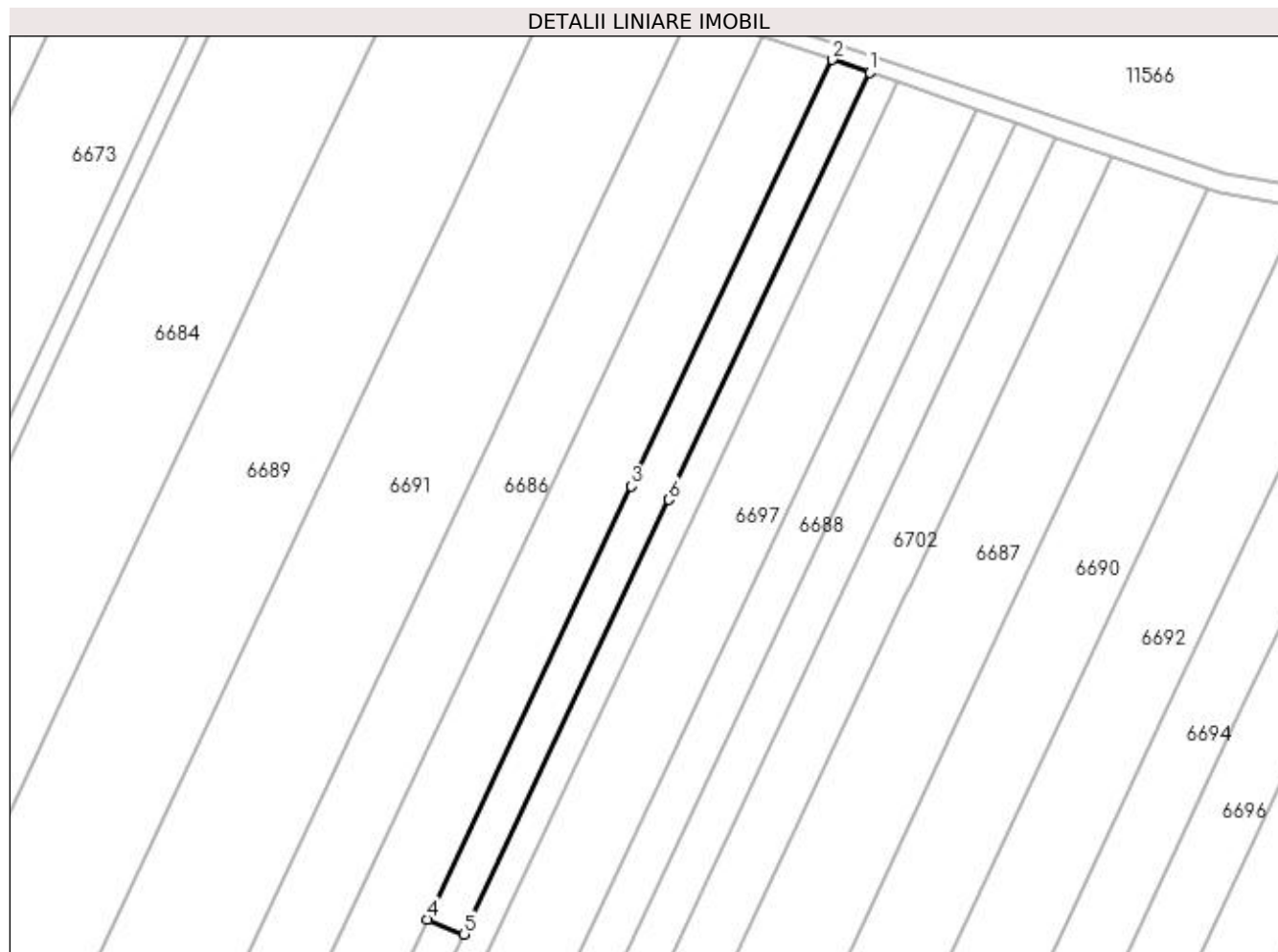
Inscrieri privind dezmembramintele dreptului de proprietate, drepturi reale de garanție și sarcini	Referințe
NU SUNT	

Anexa Nr. 1 La Partea I

Teren

Nr cadastral	Suprafața (mp)*	Observații / Referințe
	556	

* Suprafața este determinată în planul de proiecție Stereo 70.



Date referitoare la teren

Crt	Categorie folosință	Intra vilan	Suprafața (mp)	Tarla	Parcelă	Nr. topo	Observații / Referințe
1	arabil	NU	280	12	73	-	
2	arabil	DA	276	12	73	-	

Lungime Segmente

1) Valorile lungimilor segmentelor sunt obținute din proiecție în plan.

Punct început	X / Y	Punct sfârșit	X / Y	Lungime segment (** (m)
1	377.827,358 267.146,888	2	377.822,786 267.148,467	4.837
2	377.822,786 267.148,467	3	377.798,371 267.096,618	57.31
3	377.798,371 267.096,618	4	377.773,587 267.043,985	58.176
4	377.773,587 267.043,985	5	377.778,045 267.042,165	4.815

Punct început	X / Y	Punct sfârșit	X / Y	Lungime segment (** (m)
5	377.778,045 267.042,165	6	377.802,924 267.095,0	58.4
6	377.802,924 267.095,0	1	377.827,358 267.146,888	57.353

** Lungimile segmentelor sunt determinate în planul de proiecție Stereo 70 și sunt rotunjite la 1 milimetru.

*** Distanța dintre puncte este formată din segmente cumulate ce sunt mai mici decât valoarea 1 milimetru.

**DATE DESPRE IMOBILUL NR. 6694**

Oficiul de Cadastru și Publicitate Imobiliară DOLJ
Biroul de Cadastru și Publicitate Imobiliară Craiova

A. Partea I. Descrierea imobilului

TEREN Necunoscut

Adresa: Loc. Bistret, Jud. Dolj, T12,P87

Nr. Crt	Nr cadastral Nr. topografic	Suprafața* (mp)	Observații / Referințe
A1		3.643	Sector cadastral:23 Teren neimprejmuit;

B. Partea II. Proprietari și acte

Inscrieri privitoare la dreptul de proprietate și alte drepturi reale	Referințe
/	
Act Administrativ nr. TDP nr. 757-44580, din 07/10/1996 emis de CJSAPT DOLJ;	
B1	A1
Intabulare, drept de PROPRIETATE, dobândit prin Reconstituire, cota actuala 1/1, cota initiala 1/1 1) DAMIAN MARIN , Lipsa CNP.	

C. Partea III. SARCINI .

Inscrieri privind dezmembramintele dreptului de proprietate, drepturi reale de garanție și sarcini	Referințe
NU SUNT	

Anexa Nr. 1 La Partea I

Teren

Nr cadastral	Suprafața (mp)*	Observații / Referințe
	3.643	

* Suprafața este determinată în planul de proiecție Stereo 70.



Date referitoare la teren

Crt	Categorie folosință	Intravilan	Suprafața (mp)	Tarla	Parcelă	Nr. topo	Observații / Referințe
1	arabil	DA	511	12	87	-	
2	arabil	NU	3.132	12	87	-	

Lungime Segmente

1) Valorile lungimilor segmentelor sunt obținute din proiecție în plan.

Punct început	X / Y	Punct sfârșit	X / Y	Lungime segment (** (m)
1	377.899,77 267.127,307	2	377.891,357 267.128,691	8.526
2	377.891,357 267.128,691	3	377.865,089 267.072,905	61.661
3	377.865,089 267.072,905	4	377.702,364 266.727,332	381.969
4	377.702,364 266.727,332	5	377.710,252 266.724,834	8.274

Punct început	X / Y	Punct sfârșit	X / Y	Lungime segment (** (m)
5	377.710,252 266.724,834	6	377.872,853 267.070,145	381.679
6	377.872,853 267.070,145	1	377.899,77 267.127,307	63.182

** Lungimile segmentelor sunt determinate în planul de proiecție Stereo 70 și sunt rotunjite la 1 milimetru.

*** Distanța dintre puncte este formată din segmente cumulate ce sunt mai mici decât valoarea 1 milimetru.

**DATE DESPRE IMOBILUL NR. 6695**

Oficiul de Cadastru și Publicitate Imobiliară DOLJ
Biroul de Cadastru și Publicitate Imobiliară Craiova

A. Partea I. Descrierea imobilului

TEREN Extravilan

Adresa: Jud. Dolj, T12,P80,81

Nr. Crt	Nr cadastral Nr. topografic	Suprafața* (mp)	Observații / Referințe
A1		2.250	Sector cadastral:23 Teren neimprejmuit;

B. Partea II. Proprietari și acte

Inscrieri privitoare la dreptul de proprietate și alte drepturi reale		Referințe
/		
Act Administrativ nr. TDP nr. 712-44580, din 03/10/1998 emis de CJSAPT DOLJ;		
B1	Intabulare, drept de PROPRIETATE, dobândit prin Reconstituire, cota actuala 1/1, cota initiala 1/1 1) GRIGORE EMIL, Lipsa CNP.	A1

C. Partea III. SARCINI .

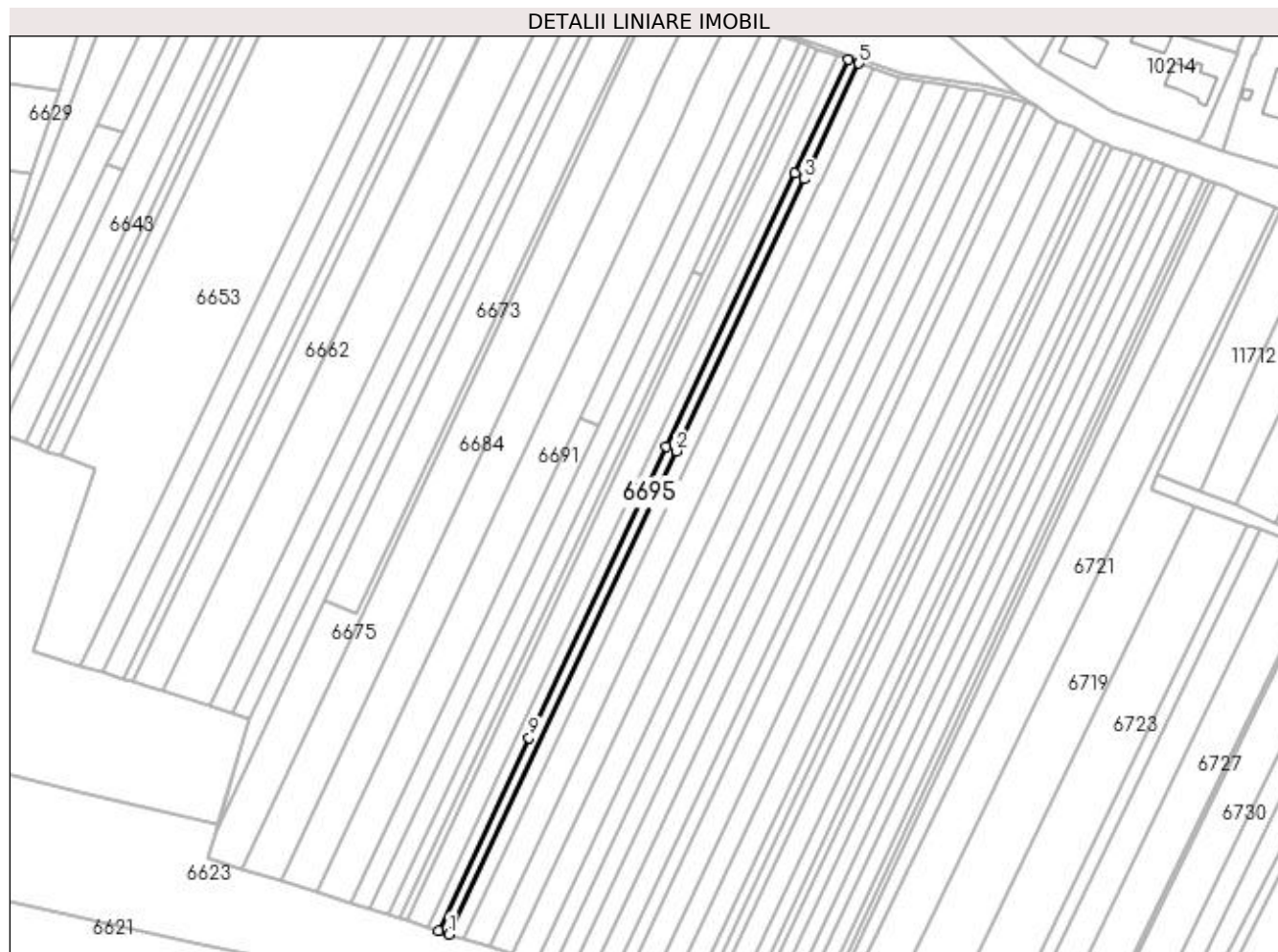
Inscrieri privind dezmembramintele dreptului de proprietate, drepturi reale de garanție și sarcini	Referințe
NU SUNT	

Anexa Nr. 1 La Partea I

Teren

Nr cadastral	Suprafața (mp)*	Observații / Referințe
	2.250	

* Suprafața este determinată în planul de proiecție Stereo 70.



Date referitoare la teren

Crt	Categorie folosință	Intra vilan	Suprafața (mp)	Tarla	Parcelă	Nr. topo	Observații / Referințe
1	arabil	NU	1.250	12	81	-	
1	arabil	NU	1.000	12	80	-	

Lungime Segmente

1) Valorile lungimilor segmentelor sunt obținute din proiecție în plan.

Punct început	X / Y	Punct sfârșit	X / Y	Lungime segment (** (m)
1	377.662,157 266.740,061	2	377.766,413 266.961,465	244.722
2	377.766,413 266.961,465	3	377.825,054 267.085,999	137.65
3	377.825,054 267.085,999	4	377.825,512 267.086,972	1.075
4	377.825,512 267.086,972	5	377.850,037 267.139,056	57.569

Punct început	X / Y	Punct sfârșit	X / Y	Lungime segment (** (m)
5	377.850,037 267.139,056	6	377.845,188 267.140,73	5.13
6	377.845,188 267.140,73	7	377.820,682 267.088,688	57.523
7	377.820,682 267.088,688	8	377.761,778 266.963,597	138.266
8	377.761,778 266.963,597	9	377.698,912 266.830,09	147.568
9	377.698,912 266.830,09	10	377.657,25 266.741,614	97.794
10	377.657,25 266.741,614	1	377.662,157 266.740,061	5.147

** Lungimile segmentelor sunt determinate în planul de proiecție Stereo 70 și sunt rotunjite la 1 milimetru.

*** Distanța dintre puncte este formată din segmente cumulate ce sunt mai mici decât valoarea 1 milimetru.

**DATE DESPRE IMOBILUL NR. 6696**

Oficiul de Cadastru și Publicitate Imobiliară DOLJ
 Biroul de Cadastru și Publicitate Imobiliară Craiova

A. Partea I. Descrierea imobilului

TEREN Necunoscut

Adresa: Loc. Bistret, Jud. Dolj, T12,P88

Nr. Crt	Nr cadastral Nr. topografic	Suprafața* (mp)	Observații / Referințe
A1		3.600	Sector cadastral:23 Teren neimprejmuit;

B. Partea II. Proprietari și acte

Inscrieri privitoare la dreptul de proprietate și alte drepturi reale	Referințe
/	
Act Administrativ nr. TDP nr. 1259-45092, din 31/10/1996 emis de CJSAPT DOLJ;	
B1	A1
Intabulare, drept de PROPRIETATE, dobandit prin Reconstituire, cota actuala 1/1, cota initiala 1/1 1) DUMITRU ION, Lipsa CNP.	

C. Partea III. SARCINI .

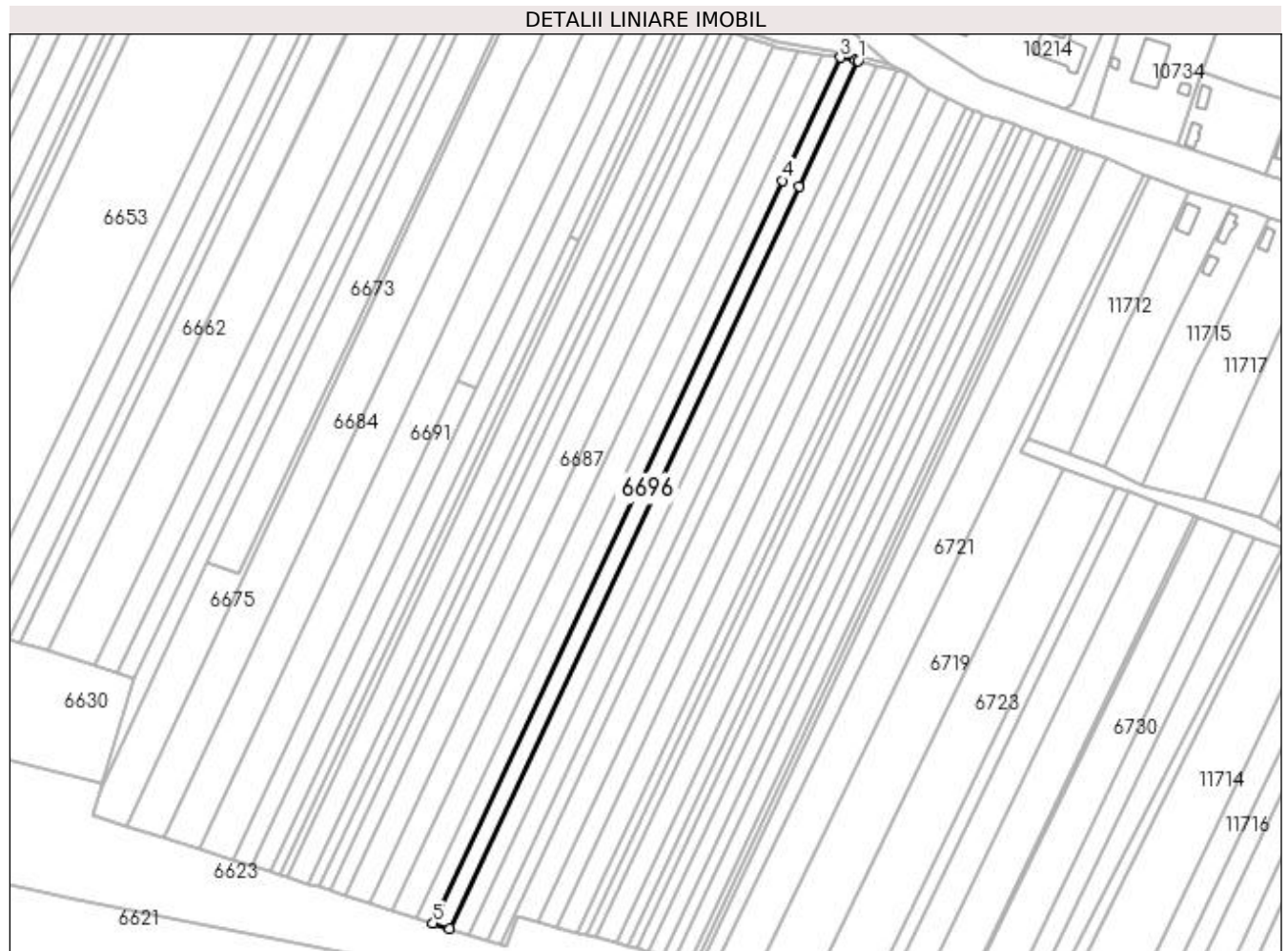
Inscrieri privind dezmembramintele dreptului de proprietate, drepturi reale de garanție și sarcini	Referințe
NU SUNT	

Anexa Nr. 1 La Partea I

Teren

Nr cadastral	Suprafața (mp)*	Observații / Referințe
	3.600	

* Suprafața este determinată în planul de proiecție Stereo 70.



Date referitoare la teren

Crt	Categorie folosință	Intravilan	Suprafața (mp)	Tarla	Parcelă	Nr. topo	Observații / Referințe
1	arabil	DA	500	12	88	-	
2	arabil	NU	3.100	12	88	-	

Lungime Segmente

1) Valorile lungimilor segmentelor sunt obținute din proiecție în plan.

Punct început	X / Y	Punct sfârșit	X / Y	Lungime segment (** (m)
1	377.908,021 267.125,861	2	377.907,019 267.126,114	1.033
2	377.907,019 267.126,114	3	377.899,77 267.127,307	7.347
3	377.899,77 267.127,307	4	377.872,853 267.070,145	63.182
4	377.872,853 267.070,145	5	377.710,252 266.724,834	381.679

Punct început	X / Y	Punct sfârșit	X / Y	Lungime segment (** (m)
5	377.710,252 266.724,834	6	377.718,026 266.722,373	8.154
6	377.718,026 266.722,373	7	377.880,505 267.067,425	381.393
7	377.880,505 267.067,425	1	377.908,021 267.125,861	64.59

** Lungimile segmentelor sunt determinate în planul de proiecție Stereo 70 și sunt rotunjite la 1 milimetru.

*** Distanța dintre puncte este formată din segmente cumulate ce sunt mai mici decât valoarea 1 milimetru.

**DATE DESPRE IMOBILUL NR. 6697**

Oficiul de Cadastru și Publicitate Imobiliară DOLJ
 Biroul de Cadastru și Publicitate Imobiliară Craiova

A. Partea I. Descrierea imobilului

TEREN Necunoscut

Adresa: Loc. Bistret, Jud. Dolj, T12,P76,77

Nr. Crt	Nr cadastral Nr. topografic	Suprafața* (mp)	Observații / Referințe
A1		4.460	Sector cadastral:23 Teren neimprejmuit;

B. Partea II. Proprietari și acte

Inscrieri privitoare la dreptul de proprietate și alte drepturi reale	Referințe
/	
Act Administrativ nr. TDP nr. 1899-1977, din 07/06/2002 emis de CJSAPT DOLJ;	
B1	A1
Intabulare, drept de PROPRIETATE, dobandit prin Reconstituire, cota actuala 1/1, cota initiala 1/1 1) DICĂ PĂTRU, Lipsa CNP.	

C. Partea III. SARCINI .

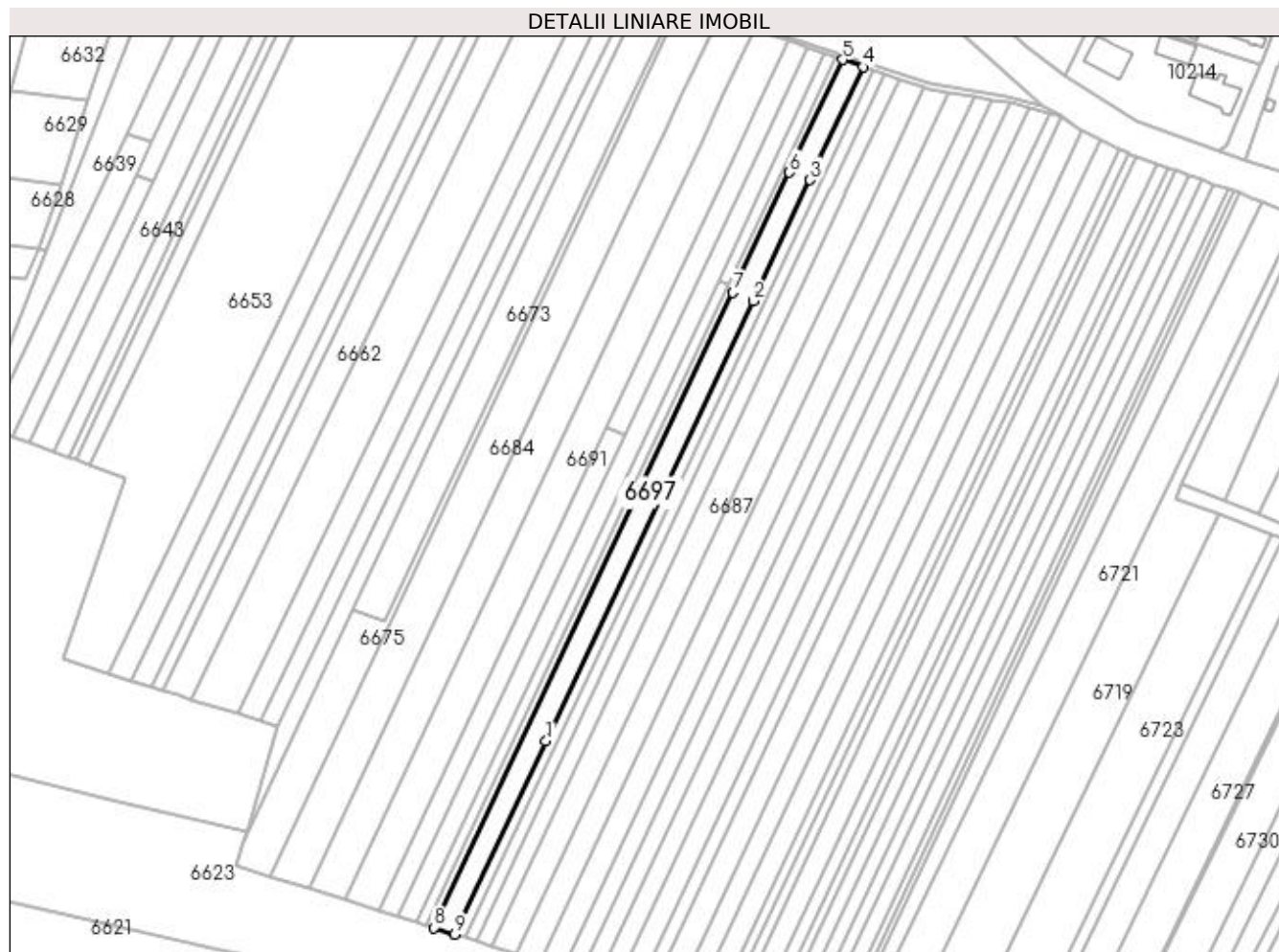
Inscrieri privind dezmembramintele dreptului de proprietate, drepturi reale de garanție și sarcini	Referințe
NU SUNT	

Anexa Nr. 1 La Partea I

Teren

Nr cadastral	Suprafața (mp)*	Observații / Referințe
	4.460	

* Suprafața este determinată în planul de proiecție Stereo 70.



Date referitoare la teren

Crt	Categorie folosință	Intra vilan	Suprafața (mp)	Tarla	Parcelă	Nr. topo	Observații / Referințe
1	arabil	DA	580	12	76	-	
1	arabil	DA	3.260	12	77	-	
2	arabil	NU	620	12	76	-	

Lungime Segmente

1) Valorile lungimilor segmentelor sunt obținute din proiecție în plan.

Punct început	X / Y	Punct sfârșit	X / Y	Lungime segment (** (m)
1	377.694,219 266.832,093	2	377.789,619 267.034,691	223.936
2	377.789,619 267.034,691	3	377.815,853 267.090,404	61.581
3	377.815,853 267.090,404	4	377.840,339 267.142,405	57.478
4	377.840,339 267.142,405	5	377.830,734 267.145,722	10.162

Punct început	X / Y	Punct sfârșit	X / Y	Lungime segment (** (m)
5	377.830,734 267.145,722	6	377.806,286 267.093,805	57.385
6	377.806,286 267.093,805	7	377.780,262 267.038,537	61.088
7	377.780,262 267.038,537	8	377.642,626 266.746,244	323.077
8	377.642,626 266.746,244	9	377.652,345 266.743,167	10.194
9	377.652,345 266.743,167	1	377.694,219 266.832,093	98.292

** Lungimile segmentelor sunt determinate în planul de proiecție Stereo 70 și sunt rotunjite la 1 milimetru.

*** Distanța dintre puncte este formată din segmente cumulate ce sunt mai mici decât valoarea 1 milimetru.

**DATE DESPRE IMOBILUL NR. 6698**

Oficiul de Cadastru și Publicitate Imobiliară DOLJ
 Biroul de Cadastru și Publicitate Imobiliară Craiova

A. Partea I. Descrierea imobilului

TEREN Intravilan

Adresa: Loc. Bistret, Jud. Dolj, T12,P89

Nr. Crt	Nr cadastral Nr. topografic	Suprafața* (mp)	Observații / Referințe
A1		4.050	Sector cadastral:23 Teren neimprejmuit;

B. Partea II. Proprietari și acte

Inscrieri privitoare la dreptul de proprietate și alte drepturi reale	Referințe
/	
Act Administrativ nr. TDP nr. 1475-2218, din 01/09/1998 emis de CJSAPT DOLJ;	
B1	A1
Intabulare, drept de PROPRIETATE, dobândit prin Reconstituire, cota actuala 1/1, cota initiala 1/1 1) NEAGOE ANA, Lipsa CNP.	

C. Partea III. SARCINI .

Inscrieri privind dezmembramintele dreptului de proprietate, drepturi reale de garanție și sarcini	Referințe
NU SUNT	

Anexa Nr. 1 La Partea I

Teren

Nr cadastral	Suprafața (mp)*	Observații / Referințe
	4.050	

* Suprafața este determinată în planul de proiecție Stereo 70.



Date referitoare la teren

Crt	Categorie folosință	Intra vilan	Suprafața (mp)	Tarla	Parcelă	Nr. topo	Observații / Referințe
1	arabil	DA	590	12	89	-	
2	arabil	DA	3.460	12	89	-	

Lungime Segmente

1) Valorile lungimilor segmentelor sunt obținute din proiecție în plan.

Punct început	X / Y	Punct sfârșit	X / Y	Lungime segment (** (m)
1	377.916,985 267.123,593	2	377.908,021 267.125,861	9.246
2	377.908,021 267.125,861	3	377.880,505 267.067,425	64.59
3	377.880,505 267.067,425	4	377.718,026 266.722,373	381.393
4	377.718,026 266.722,373	5	377.726,756 266.719,61	9.157

Punct început	X / Y	Punct sfârșit	X / Y	Lungime segment (** (m)
5	377.726,756 266.719,61	6	377.889,098 267.064,371	381.071
6	377.889,098 267.064,371	1	377.916,985 267.123,593	65.459

** Lungimile segmentelor sunt determinate în planul de proiecție Stereo 70 și sunt rotunjite la 1 milimetru.

*** Distanța dintre puncte este formată din segmente cumulate ce sunt mai mici decât valoarea 1 milimetru.

**DATE DESPRE IMOBILUL NR. 6700**

Oficiul de Cadastru și Publicitate Imobiliară DOLJ
 Biroul de Cadastru și Publicitate Imobiliară Craiova

A. Partea I. Descrierea imobilului

TEREN Necunoscut

Adresa: Loc. Bistret, Jud. Dolj, T12,P91

Nr. Crt	Nr cadastral Nr. topografic	Suprafața* (mp)	Observații / Referințe
A1		4.050	Sector cadastral:23 Teren neimprejmuit;

B. Partea II. Proprietari și acte

Inscrieri privitoare la dreptul de proprietate și alte drepturi reale	Referințe
/	
Act Administrativ nr. TDP nr. 815-44709, din 03/10/1996 emis de CJSAPT DOLJ;	
B1	A1
Intabulare, drept de PROPRIETATE, dobândit prin Reconstituire, cota actuala 1/1, cota initiala 1/1 1) ODINĂ GHEORGHE, Lipsa CNP.	

C. Partea III. SARCINI .

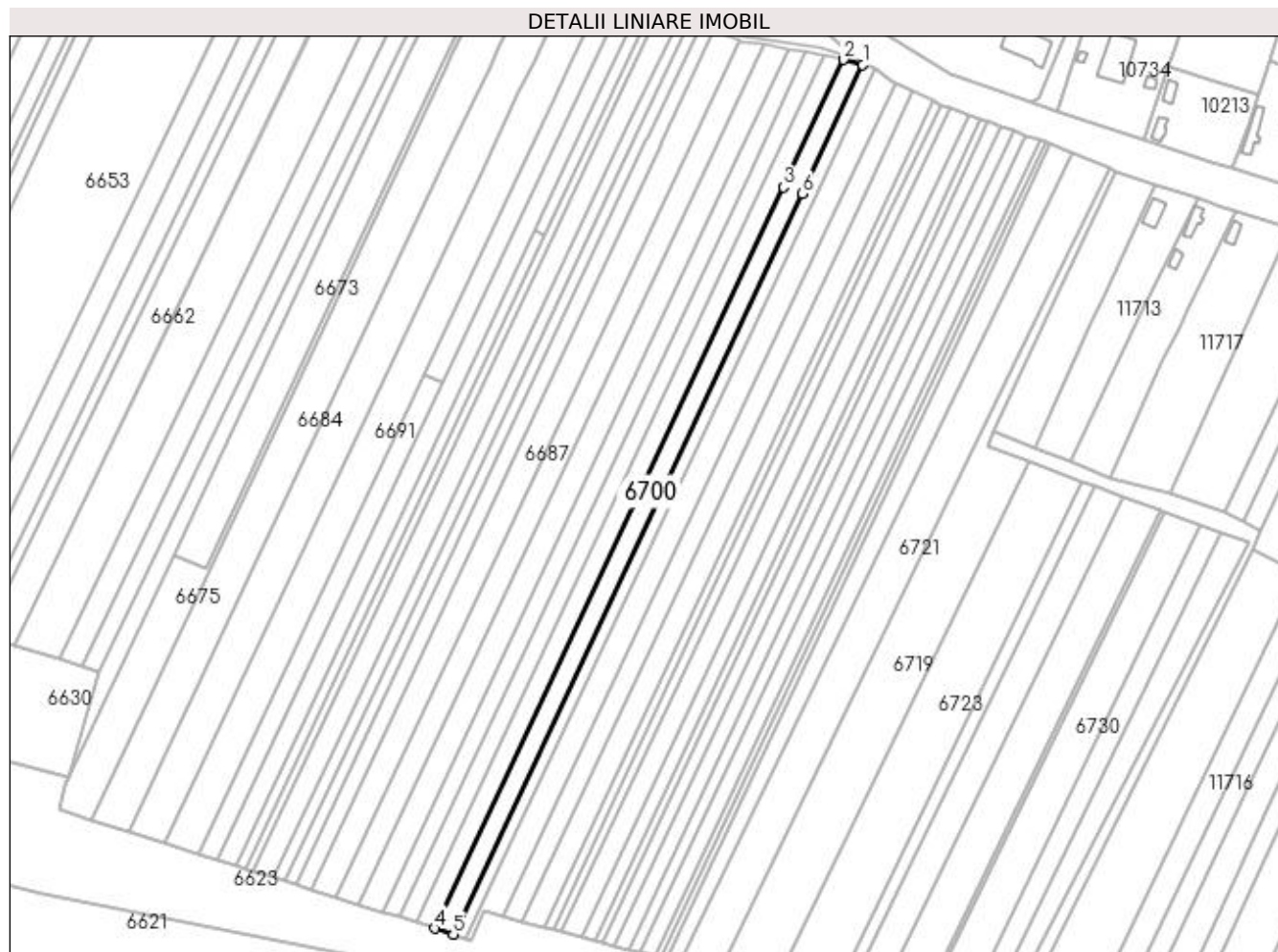
Inscrieri privind dezmembramintele dreptului de proprietate, drepturi reale de garanție și sarcini	Referințe
NU SUNT	

Anexa Nr. 1 La Partea I

Teren

Nr cadastral	Suprafața (mp)*	Observații / Referințe
	4.050	

* Suprafața este determinată în planul de proiecție Stereo 70.



Date referitoare la teren

Crt	Categorie folosință	Intravilan	Suprafața (mp)	Tarla	Parcelă	Nr. topo	Observații / Referințe
1	arabil	DA	600	12	91	-	
2	arabil	NU	3.450	12	91	-	

Lungime Segmente

1) Valorile lungimilor segmentelor sunt obținute din proiecție în plan.

Punct început	X / Y	Punct sfârșit	X / Y	Lungime segment (** (m)
1	377.925,938 267.121,328	2	377.916,985 267.123,593	9.235
2	377.916,985 267.123,593	3	377.889,098 267.064,371	65.459
3	377.889,098 267.064,371	4	377.726,756 266.719,61	381.071
4	377.726,756 266.719,61	5	377.735,475 266.716,849	9.146

Punct început	X / Y	Punct sfârșit	X / Y	Lungime segment (** (m)
5	377.735,475 266.716,849	6	377.897,681 267.061,32	380.751
6	377.897,681 267.061,32	1	377.925,938 267.121,328	66.328

** Lungimile segmentelor sunt determinate în planul de proiecție Stereo 70 și sunt rotunjite la 1 milimetru.

*** Distanța dintre puncte este formată din segmente cumulate ce sunt mai mici decât valoarea 1 milimetru.

**DATE DESPRE IMOBILUL NR. 6701**

Oficiul de Cadastru și Publicitate Imobiliară DOLJ
Biroul de Cadastru și Publicitate Imobiliară Craiova

A. Partea I. Descrierea imobilului

TEREN Necunoscut

Nr. CF vechi:48
Nr. cadastral vechi:76

Adresa: Loc. Bistret, Jud. Dolj, T 12, P 92

Nr. Crt	Nr cadastral Nr. topografic	Suprafața* (mp)	Observații / Referințe
A1	33149	2.700	Sector cadastral:23 Teren neimprejmuit;

B. Partea II. Proprietari și acte

Inscrieri privitoare la dreptul de proprietate și alte drepturi reale		Referințe
560 / 09/09/2004		
Act Notarial nr. aut 5372, din 05/07/2004 emis de NP Dana Tomita;		
B1	Intabulare, drept de PROPRIETATE, dobandit prin Conventie, cota actuala 1/1, cota initiala 1/1 1) MANDACHE CONSTANTIN	A1

C. Partea III. SARCINI .

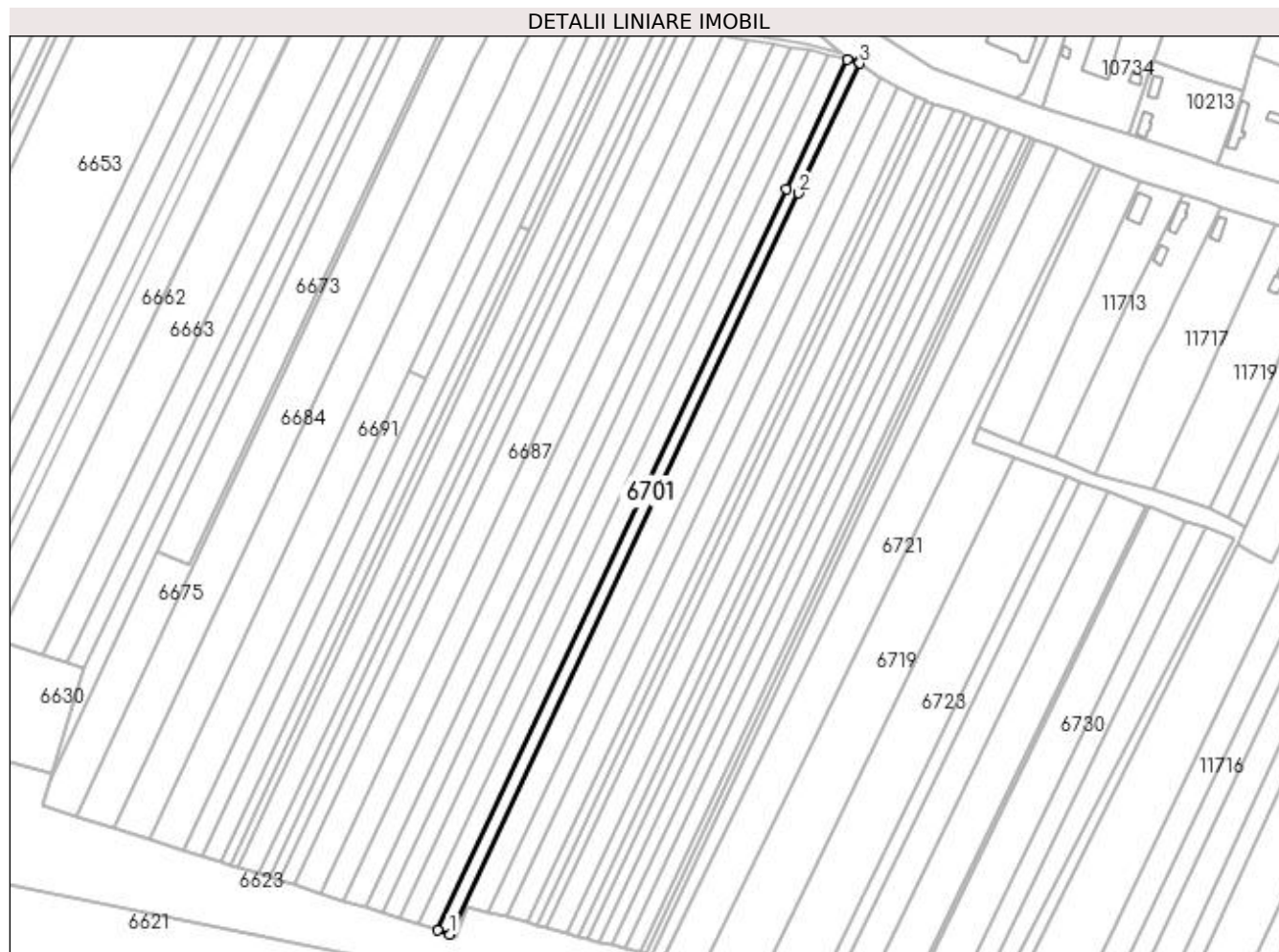
Inscrieri privind dezmembramintele dreptului de proprietate, drepturi reale de garanție și sarcini	Referințe
NU SUNT	

Anexa Nr. 1 La Partea I

Teren

Nr cadastral	Suprafața (mp)*	Observații / Referințe
33149	2.700	

* Suprafața este determinată în planul de proiecție Stereo 70.



Date referitoare la teren

Crt	Categorie folosință	Intravilan	Suprafața (mp)	Tarla	Parcelă	Nr. topo	Observații / Referințe
1	arabil	DA	400	12	92	-	
2	arabil	NU	2.300	12	92	-	

Lungime Segmente

1) Valorile lungimilor segmentelor sunt obținute din proiecție în plan.

Punct început	X / Y	Punct sfârșit	X / Y	Lungime segment (** (m)
1	377.741,282 266.715,011	2	377.903,397 267.059,289	380.537
2	377.903,397 267.059,289	3	377.931,807 267.119,622	66.687
3	377.931,807 267.119,622	4	377.931,36 267.119,957	0.559
4	377.931,36 267.119,957	5	377.925,938 267.121,328	5.593

Punct început	X / Y	Punct sfârșit	X / Y	Lungime segment (** (m)
5	377.925,938 267.121,328	6	377.897,681 267.061,32	66.328
6	377.897,681 267.061,32	7	377.735,475 266.716,849	380.751
7	377.735,475 266.716,849	1	377.741,282 266.715,011	6.091

** Lungimile segmentelor sunt determinate în planul de proiecție Stereo 70 și sunt rotunjite la 1 milimetru.

*** Distanța dintre puncte este formată din segmente cumulate ce sunt mai mici decât valoarea 1 milimetru.

**DATE DESPRE IMOBILUL NR. 6702**

Oficiul de Cadastru și Publicitate Imobiliară DOLJ
Biroul de Cadastru și Publicitate Imobiliară Craiova

A. Partea I. Descrierea imobilului

TEREN Extravilan

Adresa: Jud. Dolj, T12,P82,83

Nr. Crt	Nr cadastral Nr. topografic	Suprafața* (mp)	Observații / Referințe
A1		3.150	Sector cadastral:23 Teren neimprejmuit;

B. Partea II. Proprietari și acte

Inscrieri privitoare la dreptul de proprietate și alte drepturi reale	Referințe
/	
Act Administrativ nr. TDP nr. 490-45331, din 11/10/1996 emis de CJSAPT DOLJ;	
B1	A1
Intabulare, drept de PROPRIETATE, dobândit prin Reconstituire, cota actuala 1/1, cota initiala 1/1 1) UNGUREANU VALENTIN, Lipsa CNP.	

C. Partea III. SARCINI .

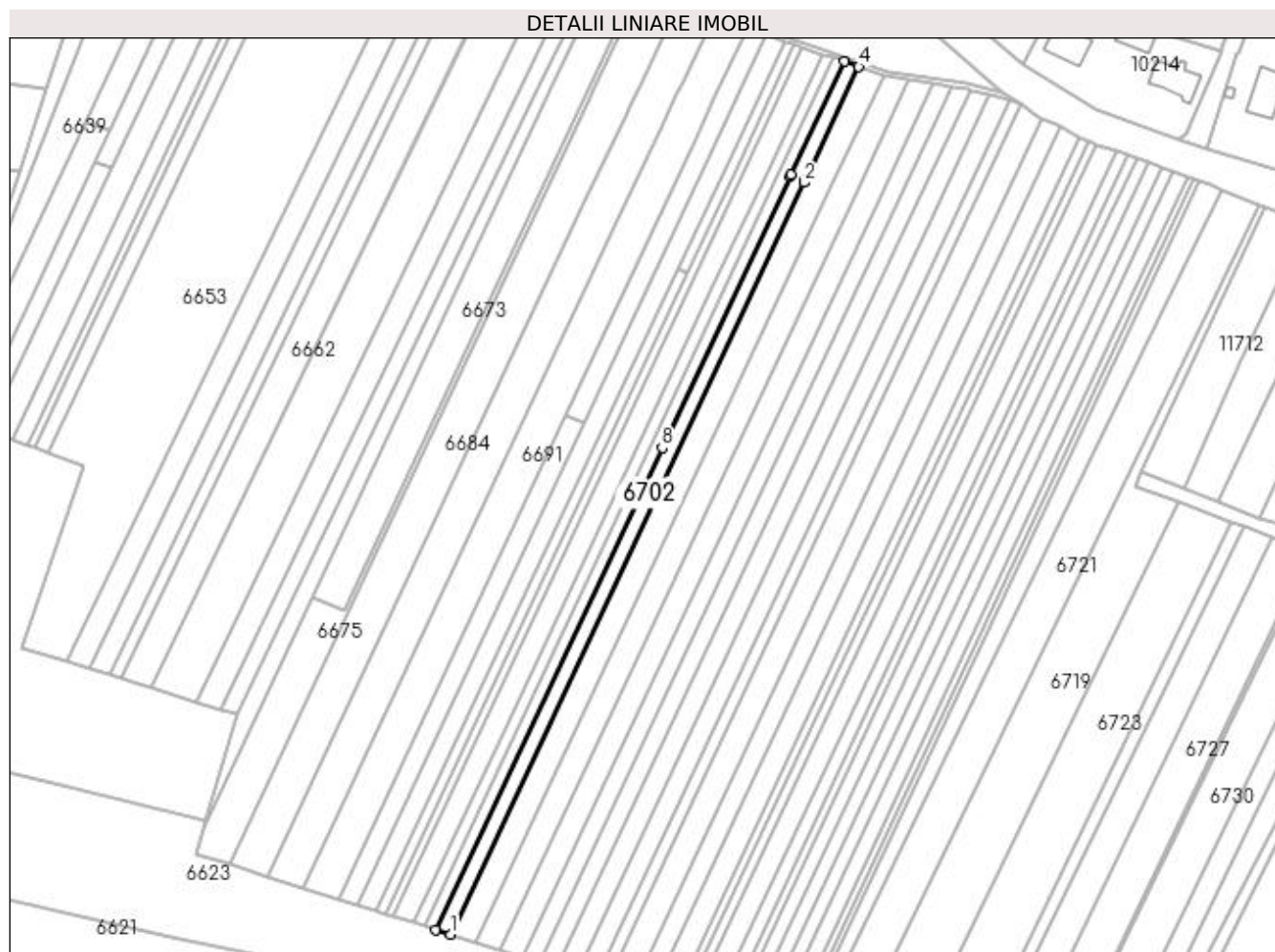
Inscrieri privind dezmembramintele dreptului de proprietate, drepturi reale de garanție și sarcini	Referințe
NU SUNT	

Anexa Nr. 1 La Partea I

Teren

Nr cadastral	Suprafața (mp)*	Observații / Referințe
	3.150	

* Suprafața este determinată în planul de proiecție Stereo 70.



Date referitoare la teren

Crt	Categorie folosință	Intra vilan	Suprafața (mp)	Tarla	Parcelă	Nr. topo	Observații / Referințe
1	arabil	NU	2.730	12	82	-	
1	arabil	NU	420	12	83	-	

Lungime Segmente

1) Valorile lungimilor segmentelor sunt obținute din proiecție în plan.

Punct început	X / Y	Punct sfârșit	X / Y	Lungime segment (** (m)
1	377.669,029 266.737,885	2	377.831,726 267.083,4	381.904
2	377.831,726 267.083,4	3	377.832,276 267.084,567	1.29
3	377.832,276 267.084,567	4	377.856,829 267.136,71	57.635
4	377.856,829 267.136,71	5	377.850,037 267.139,056	7.186

Punct început	X / Y	Punct sfârșit	X / Y	Lungime segment (** (m)
5	377.850,037 267.139,056	6	377.825,512 267.086,972	57.569
6	377.825,512 267.086,972	7	377.825,054 267.085,999	1.075
7	377.825,054 267.085,999	8	377.766,413 266.961,465	137.65
8	377.766,413 266.961,465	9	377.662,157 266.740,061	244.722
9	377.662,157 266.740,061	1	377.669,029 266.737,885	7.208

** Lungimile segmentelor sunt determinate în planul de proiecție Stereo 70 și sunt rotunjite la 1 milimetru.

*** Distanța dintre puncte este formată din segmente cumulate ce sunt mai mici decât valoarea 1 milimetru.

**DATE DESPRE IMOBILUL NR. 6703**

Oficiul de Cadastru și Publicitate Imobiliară DOLJ
Biroul de Cadastru și Publicitate Imobiliară Craiova

A. Partea I. Descrierea imobilului

TEREN Necunoscut

Adresa: Loc. Bistret, Jud. Dolj, T12,P93

Nr. Crt	Nr cadastral Nr. topografic	Suprafața* (mp)	Observații / Referințe
A1		4.950	Sector cadastral:23 Teren neimprejmuit;

B. Partea II. Proprietari și acte

Inscrieri privitoare la dreptul de proprietate și alte drepturi reale	Referințe
/	
Act Administrativ nr. TDP nr. 1650-45085, din 07/09/1999 emis de CJSAPT DOLJ;	
B1	A1
Intabulare, drept de PROPRIETATE, dobandit prin Reconstituire, cota actuala 1/1, cota initiala 1/1 1) DELIU OPTIAN, Lipsa CNP.	

C. Partea III. SARCINI .

Inscrieri privind dezmembramintele dreptului de proprietate, drepturi reale de garanție și sarcini	Referințe
NU SUNT	

Anexa Nr. 1 La Partea I

Teren

Nr cadastral	Suprafața (mp)*	Observații / Referințe
	4.950	

* Suprafața este determinată în planul de proiecție Stereo 70.



Date referitoare la teren

Crt	Categorie folosință	Intravilan	Suprafața (mp)	Tarla	Parcelă	Nr. topo	Observații / Referințe
1	arabil	DA	750	12	93	-	
2	arabil	NU	4.200	12	93	-	

Lungime Segmente

1) Valorile lungimilor segmentelor sunt obținute din proiecție în plan.

Punct început	X / Y	Punct sfârșit	X / Y	Lungime segment (** (m)
1	377.941,288 267.112,95	2	377.939,494 267.113,86	2.012
2	377.939,494 267.113,86	3	377.931,807 267.119,622	9.607
3	377.931,807 267.119,622	4	377.903,397 267.059,289	66.687
4	377.903,397 267.059,289	5	377.741,282 266.715,011	380.537

Punct început	X / Y	Punct sfârșit	X / Y	Lungime segment (** (m)
5	377.741,282 266.715,011	6	377.743,878 266.714,189	2.723
6	377.743,878 266.714,189	7	377.749,72 266.727,806	14.817
7	377.749,72 266.727,806	8	377.758,79 266.725,384	9.388
8	377.758,79 266.725,384	9	377.914,21 267.055,445	364.823
9	377.914,21 267.055,445	1	377.941,288 267.112,95	63.561

** Lungimile segmentelor sunt determinate în planul de proiecție Stereo 70 și sunt rotunjite la 1 milimetru.

*** Distanța dintre puncte este formată din segmente cumulate ce sunt mai mici decât valoarea 1 milimetru.

**DATE DESPRE IMOBILUL NR. 6704**

Oficiul de Cadastru și Publicitate Imobiliară DOLJ
 Biroul de Cadastru și Publicitate Imobiliară Craiova

A. Partea I. Descrierea imobilului

TEREN Necunoscut

Adresa: Loc. Bistret, Jud. Dolj, T12,P94

Nr. Crt	Nr cadastral Nr. topografic	Suprafața* (mp)	Observații / Referințe
A1		3.899	Sector cadastral:23 Teren neimprejmuit;

B. Partea II. Proprietari și acte

Inscrieri privitoare la dreptul de proprietate și alte drepturi reale	Referințe
/	
Act Administrativ nr. TDP nr. 807-44709, din 03/10/1996 emis de CJSAPT DOLJ;	
B1	A1
Intabulare, drept de PROPRIETATE, dobandit prin Reconstituire, cota actuala 1/1, cota initiala 1/1 1) LAZĂR ȘTEFAN, Lipsa CNP.	

C. Partea III. SARCINI .

Inscrieri privind dezmembramintele dreptului de proprietate, drepturi reale de garanție și sarcini	Referințe
NU SUNT	

Anexa Nr. 1 La Partea I

Teren

Nr cadastral	Suprafața (mp)*	Observații / Referințe
	3.899	

* Suprafața este determinată în planul de proiecție Stereo 70.



Date referitoare la teren

Crt	Categorie folosință	Intra vilan	Suprafața (mp)	Tarla	Parcelă	Nr. topo	Observații / Referințe
1	arabil	DA	574	12	94	-	
2	arabil	NU	3.325	12	94	-	

Lungime Segmente

1) Valorile lungimilor segmentelor sunt obținute din proiecție în plan.

Punct început	X / Y	Punct sfârșit	X / Y	Lungime segment (** (m)
1	377.949,444 267.108,859	2	377.947,723 267.109,71	1.92
2	377.947,723 267.109,71	3	377.947,509 267.109,795	0.23
3	377.947,509 267.109,795	4	377.941,288 267.112,95	6.975
4	377.941,288 267.112,95	5	377.914,21 267.055,445	63.561

Punct început	X / Y	Punct sfârșit	X / Y	Lungime segment (** (m)
5	377.914,21 267.055,445	6	377.758,79 266.725,384	364.823
6	377.758,79 266.725,384	7	377.767,746 266.722,992	9.27
7	377.767,746 266.722,992	8	377.922,847 267.052,376	364.074
8	377.922,847 267.052,376	1	377.949,444 267.108,859	62.432

** Lungimile segmentelor sunt determinate în planul de proiecție Stereo 70 și sunt rotunjite la 1 milimetru.

*** Distanța dintre puncte este formată din segmente cumulate ce sunt mai mici decât valoarea 1 milimetru.

**DATE DESPRE IMOBILUL NR. 6705**

Oficiul de Cadastru și Publicitate Imobiliară DOLJ
Biroul de Cadastru și Publicitate Imobiliară Craiova

A. Partea I. Descrierea imobilului

TEREN Extravilan

Adresa: Jud. Dolj, T 35,P 16

Nr. Crt	Nr cadastral Nr. topografic	Suprafața* (mp)	Observații / Referințe
A1	30968	3.465	Sector cadastral:23 Teren neimprejmuit;

B. Partea II. Proprietari și acte

Inscrieri privitoare la dreptul de proprietate și alte drepturi reale	Referințe
121031 / 30/09/2014	
Act Notarial nr. contract de vanzare -cumparare aut. nr. 1102, din 30/06/2014 emis de NP DRAGOMIR ROMELIA (Declaratia aut. nr. 639/2014-NP Vasilescu Elena);	
B1	A1
Intabulare, drept de PROPRIETATE, dobandit prin Conventie, cota actuala 1/1, cota initiala 1/1 1) SC KAMPARO INVESTMENT SRL, CIF:25525855	

C. Partea III. SARCINI .

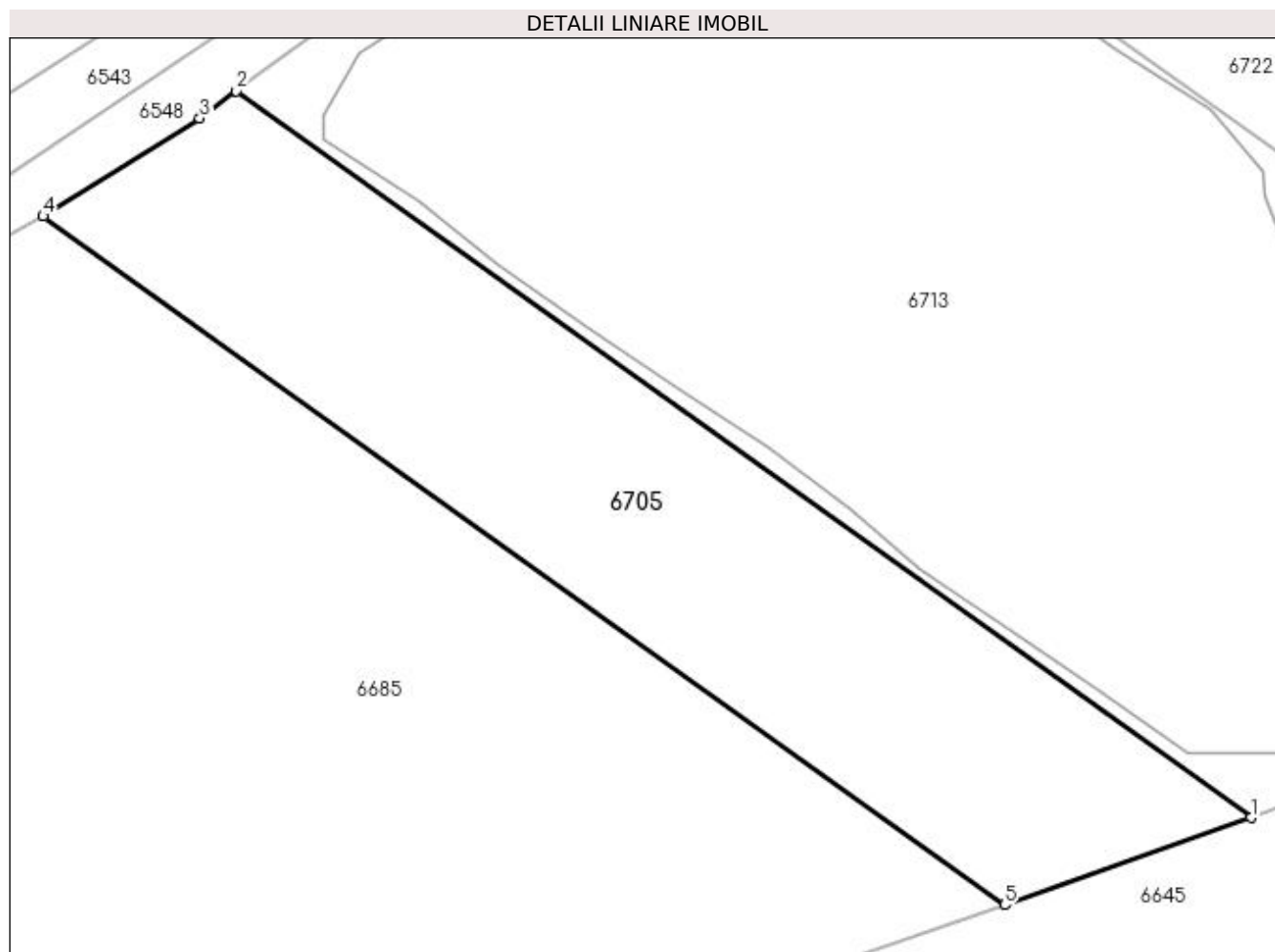
Inscrieri privind dezmembramintele dreptului de proprietate, drepturi reale de garanție și sarcini	Referințe
NU SUNT	

Anexa Nr. 1 La Partea I

Teren

Nr cadastral	Suprafața (mp)*	Observații / Referințe
30968	3.465	

* Suprafața este determinată în planul de proiecție Stereo 70.



Date referitoare la teren

Crt	Categorie folosință	Intra vilan	Suprafața (mp)	Tarla	Parcelă	Nr. topo	Observații / Referințe
1	arabil	NU	3.465	35	16	-	

Lungime Segmente

1) Valorile lungimilor segmentelor sunt obținute din proiecție în plan.

Punct început	X / Y	Punct sfârșit	X / Y	Lungime segment (** (m)
1	377.934,179 266.403,29	2	377.817,047 266.487,14	144.051
2	377.817,047 266.487,14	3	377.812,819 266.484,018	5.256
3	377.812,819 266.484,018	4	377.794,747 266.472,685	21.332
4	377.794,747 266.472,685	5	377.905,715 266.393,247	136.471
5	377.905,715 266.393,247	1	377.934,179 266.403,29	30.184

**** Lungimile segmentelor sunt determinate în planul de proiecție Stereo 70 și sunt rotunjite la 1 milimetru.**

***** Distanța dintre puncte este formată din segmente cumulate ce sunt mai mici decât valoarea 1 milimetru.**

**DATE DESPRE IMOBILUL NR. 6706**

Oficiul de Cadastru și Publicitate Imobiliară DOLJ
Biroul de Cadastru și Publicitate Imobiliară Craiova

A. Partea I. Descrierea imobilului

TEREN Necunoscut

Adresa: Loc. Bistret, Jud. Dolj, T12,P95

Nr. Crt	Nr cadastral Nr. topografic	Suprafața* (mp)	Observații / Referințe
A1		4.275	Sector cadastral:23 Teren neimprejmuit;

B. Partea II. Proprietari și acte

Inscrieri privitoare la dreptul de proprietate și alte drepturi reale	Referințe
/	
Act Administrativ nr. TDP nr. 775-44580, din 02/10/1996 emis de CJSAPT DOLJ;	
B1	A1
Intabulare, drept de PROPRIETATE, dobandit prin Reconstituire, cota actuala 1/1, cota initiala 1/1 1) LAZĂR MARIN, Lipsa CNP.	

C. Partea III. SARCINI .

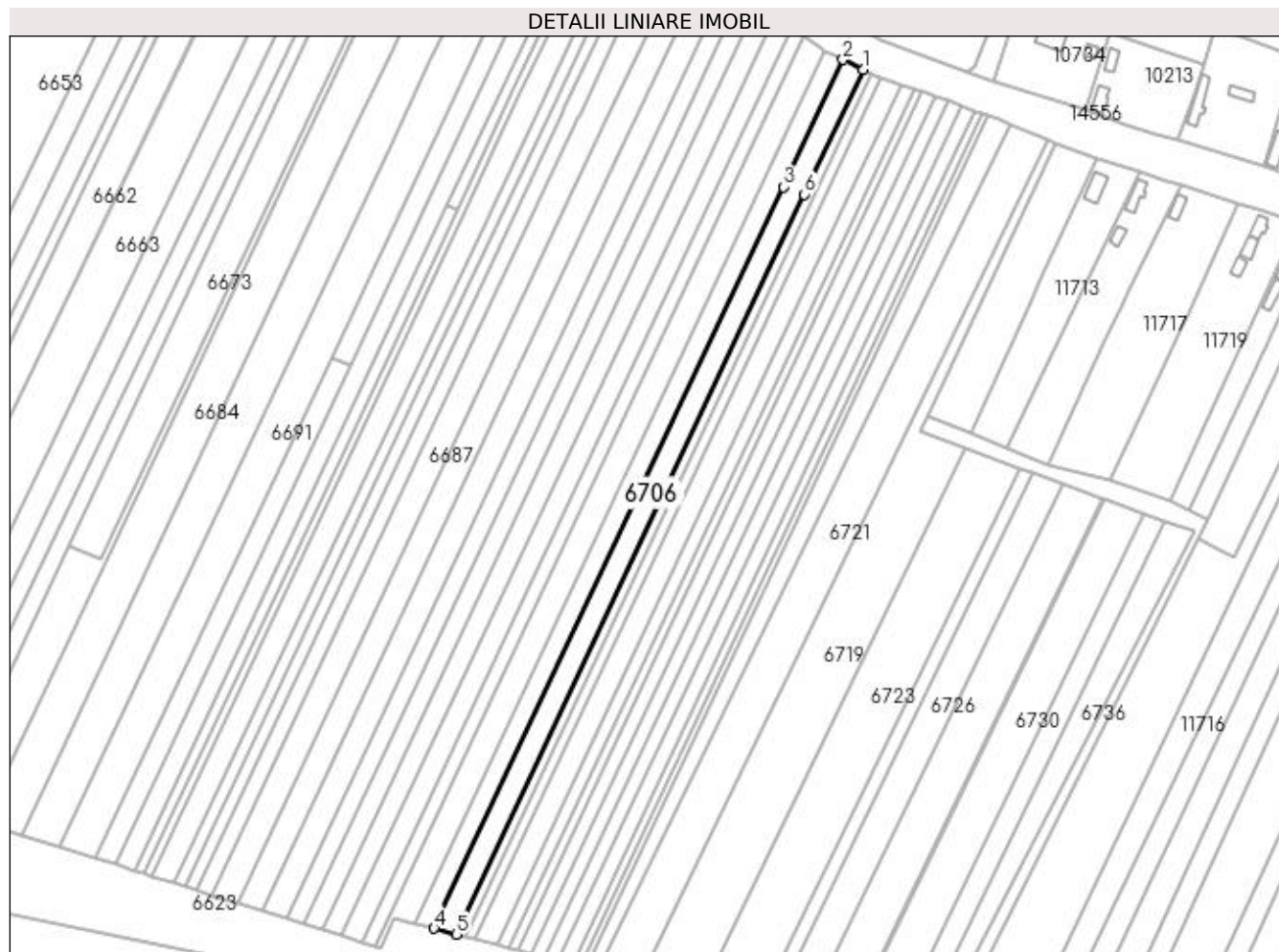
Inscrieri privind dezmembramintele dreptului de proprietate, drepturi reale de garanție și sarcini	Referințe
NU SUNT	

Anexa Nr. 1 La Partea I

Teren

Nr cadastral	Suprafața (mp)*	Observații / Referințe
	4.275	

* Suprafața este determinată în planul de proiecție Stereo 70.



Date referitoare la teren

Crt	Categorie folosință	Intravilan	Suprafața (mp)	Tarla	Parcelă	Nr. topo	Observații / Referințe
1	arabil	DA	620	12	95	-	
2	arabil	NU	3.655	12	95	-	

Lungime Segmente

1) Valorile lungimilor segmentelor sunt obținute din proiecție în plan.

Punct început	X / Y	Punct sfârșit	X / Y	Lungime segment (** (m)
1	377.958,452 267.104,405	2	377.949,444 267.108,859	10.049
2	377.949,444 267.108,859	3	377.922,847 267.052,376	62.432
3	377.922,847 267.052,376	4	377.767,746 266.722,992	364.074
4	377.767,746 266.722,992	5	377.777,611 266.720,358	10.211

Punct început	X / Y	Punct sfârșit	X / Y	Lungime segment (** (m)
5	377.777,611 266.720,358	6	377.932,36 267.048,994	363.248
6	377.932,36 267.048,994	1	377.958,452 267.104,405	61.247

** Lungimile segmentelor sunt determinate în planul de proiecție Stereo 70 și sunt rotunjite la 1 milimetru.

*** Distanța dintre puncte este formată din segmente cumulate ce sunt mai mici decât valoarea 1 milimetru.

**DATE DESPRE IMOBILUL NR. 6707**

Oficiul de Cadastru și Publicitate Imobiliară DOLJ
Biroul de Cadastru și Publicitate Imobiliară Craiova

A. Partea I. Descrierea imobilului

TEREN Necunoscut

Adresa: Loc. Bistret, Jud. Dolj, T12,P96

Nr. Crt	Nr cadastral Nr. topografic	Suprafața* (mp)	Observații / Referințe
A1		1.800	Sector cadastral:23 Teren neimprejmuit;

B. Partea II. Proprietari și acte

Inscrieri privitoare la dreptul de proprietate și alte drepturi reale	Referințe
/	
Act Administrativ nr. TDP nr. 1648-45085, din 06/09/1999 emis de CJSAPT DOLJ;	
B1	A1
Intabulare, drept de PROPRIETATE, dobandit prin Reconstituire, cota actuala 1/1, cota initiala 1/1 1) NEGOIANU MIHAI , Lipsa CNP.	

C. Partea III. SARCINI .

Inscrieri privind dezmembramintele dreptului de proprietate, drepturi reale de garanție și sarcini	Referințe
NU SUNT	

Anexa Nr. 1 La Partea I

Teren

Nr cadastral	Suprafața (mp)*	Observații / Referințe
	1.800	

* Suprafața este determinată în planul de proiecție Stereo 70.



Date referitoare la teren

Crt	Categorie folosință	Intra vilan	Suprafața (mp)	Tarla	Parcelă	Nr. topo	Observații / Referințe
1	arabil	DA	260	12	96	-	
2	arabil	NU	1.540	12	96	-	

Lungime Segmente

1) Valorile lungimilor segmentelor sunt obținute din proiecție în plan.

Punct început	X / Y	Punct sfârșit	X / Y	Lungime segment (** (m)
1	377.958,452 267.104,405	2	377.932,36 267.048,994	61.247
2	377.932,36 267.048,994	3	377.777,611 266.720,358	363.248
3	377.777,611 266.720,358	4	377.781,779 266.719,246	4.314
4	377.781,779 266.719,246	5	377.861,975 266.889,556	188.247

Punct început	X / Y	Punct sfârșit	X / Y	Lungime segment (** (m)
5	377.861,975 266.889,556	6	377.936,379 267.047,566	174.651
6	377.936,379 267.047,566	7	377.962,258 267.102,524	60.746
7	377.962,258 267.102,524	1	377.958,452 267.104,405	4.245

** Lungimile segmentelor sunt determinate în planul de proiecție Stereo 70 și sunt rotunjite la 1 milimetru.

*** Distanța dintre puncte este formată din segmente cumulate ce sunt mai mici decât valoarea 1 milimetru.

**DATE DESPRE IMOBILUL NR. 6708**

Oficiul de Cadastru și Publicitate Imobiliară DOLJ
Biroul de Cadastru și Publicitate Imobiliară Craiova

A. Partea I. Descrierea imobilului

TEREN Necunoscut

Adresa: Loc. Bistret, Jud. Dolj, T12,P99

Nr. Crt	Nr cadastral Nr. topografic	Suprafața* (mp)	Observații / Referințe
A1		4.100	Sector cadastral:23 Teren neimprejmuit;

B. Partea II. Proprietari și acte

Inscrieri privitoare la dreptul de proprietate și alte drepturi reale	Referințe
/	
Act Administrativ nr. TDP nr. 1573-59363, din 17/11/1998 emis de CJSAPT DOLJ;	
B1	A1
Intabulare, drept de PROPRIETATE, dobandit prin Reconstituire, cota actuala 1/1, cota initiala 1/1 1) BALACI ILIE , Lipsa CNP.	

C. Partea III. SARCINI .

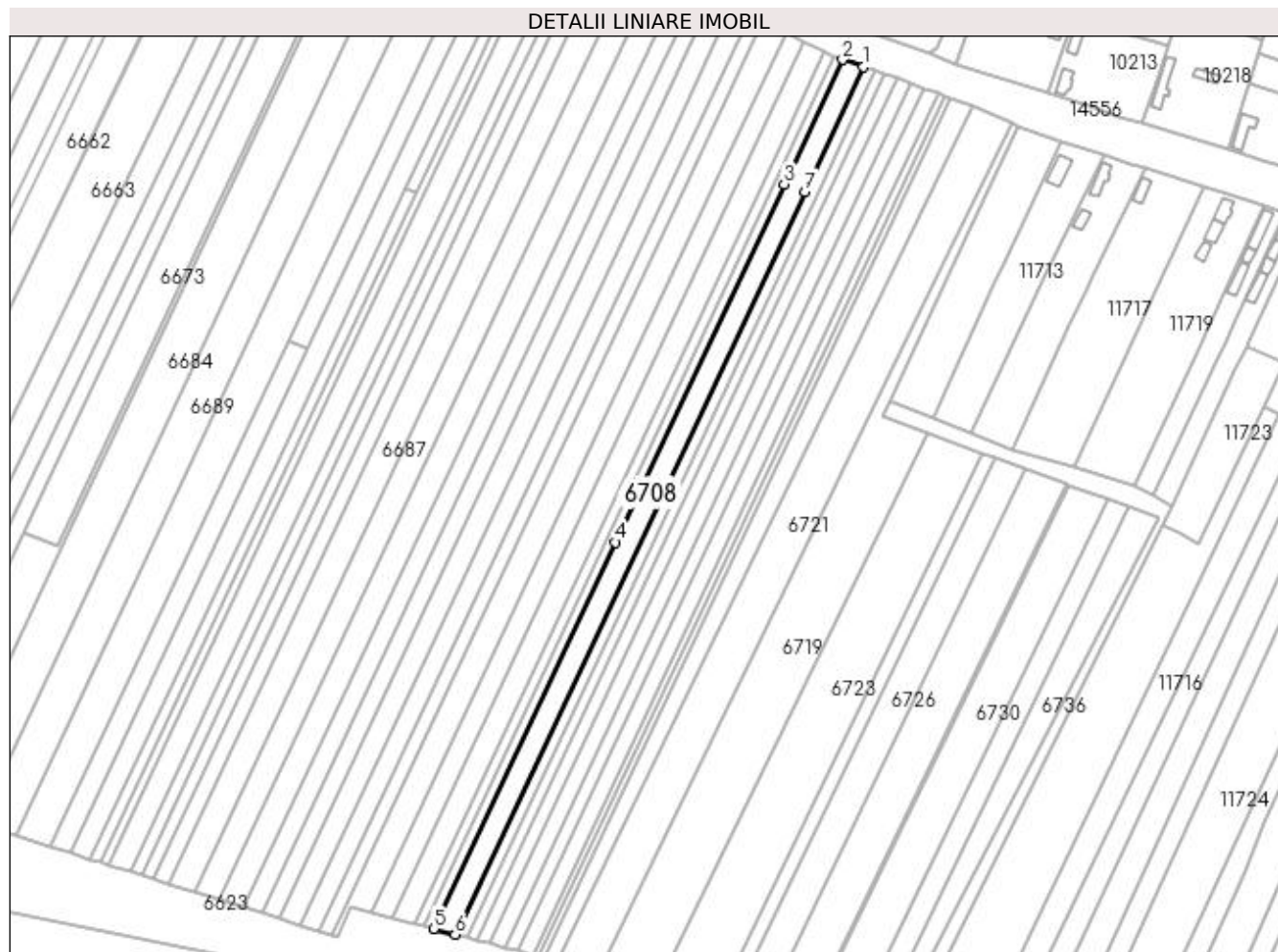
Inscrieri privind dezmembramintele dreptului de proprietate, drepturi reale de garanție și sarcini	Referințe
NU SUNT	

Anexa Nr. 1 La Partea I

Teren

Nr cadastral	Suprafața (mp)*	Observații / Referințe
	4.100	

* Suprafața este determinată în planul de proiecție Stereo 70.



Date referitoare la teren

Crt	Categorie folosință	Intra vilan	Suprafața (mp)	Tarla	Parcelă	Nr. topo	Observații / Referințe
1	arabil	DA	590	12	99	-	
2	arabil	NU	3.510	12	99	-	

Lungime Segmente

1) Valorile lungimilor segmentelor sunt obținute din proiecție în plan.

Punct început	X / Y	Punct sfârșit	X / Y	Lungime segment (** (m)
1	377.975,471 267.097,843	2	377.966,241 267.101,002	9.756
2	377.966,241 267.101,002	3	377.940,405 267.046,135	60.646
3	377.940,405 267.046,135	4	377.866,073 266.888,278	174.482
4	377.866,073 266.888,278	5	377.785,953 266.718,131	188.067

Punct început	X / Y	Punct sfârșit	X / Y	Lungime segment (** (m)
5	377.785,953 266.718,131	6	377.795,474 266.715,589	9.855
6	377.795,474 266.715,589	7	377.949,586 267.042,872	361.752
7	377.949,586 267.042,872	1	377.975,471 267.097,843	60.761

** Lungimile segmentelor sunt determinate în planul de proiecție Stereo 70 și sunt rotunjite la 1 milimetru.

*** Distanța dintre puncte este formată din segmente cumulate ce sunt mai mici decât valoarea 1 milimetru.

**DATE DESPRE IMOBILUL NR. 6709**

Oficiul de Cadastru și Publicitate Imobiliară DOLJ
 Biroul de Cadastru și Publicitate Imobiliară Craiova

A. Partea I. Descrierea imobilului

TEREN Necunoscut

Adresa: Loc. Bistret, Jud. Dolj, T12,P100

Nr. Crt	Nr cadastral Nr. topografic	Suprafața* (mp)	Observații / Referințe
A1		2.400	Sector cadastral:23 Teren neimprejmuit;

B. Partea II. Proprietari și acte

Inscrieri privitoare la dreptul de proprietate și alte drepturi reale	Referințe
/	
Act Administrativ nr. TDP nr. 1188-48659, din 29/10/1996 emis de CJSAPT DOLJ;	
B1	A1
Intabulare, drept de PROPRIETATE, dobândit prin Reconstituire, cota actuala 1/1, cota initiala 1/1 1) ZOFEI MARIA, Lipsa CNP.	

C. Partea III. SARCINI .

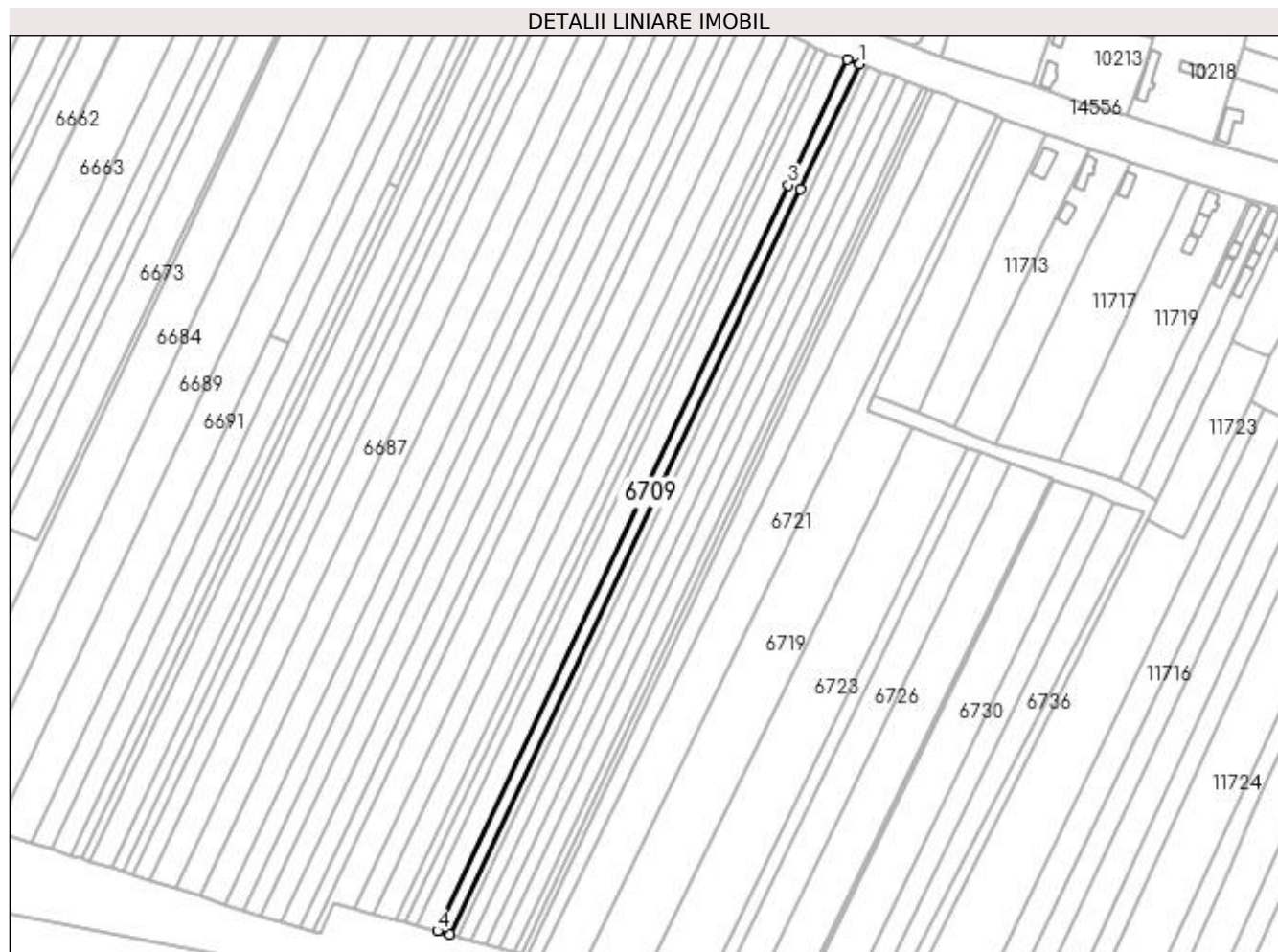
Inscrieri privind dezmembramintele dreptului de proprietate, drepturi reale de garanție și sarcini	Referințe
NU SUNT	

Anexa Nr. 1 La Partea I

Teren

Nr cadastral	Suprafața (mp)*	Observații / Referințe
	2.400	

* Suprafața este determinată în planul de proiecție Stereo 70.



Date referitoare la teren

Crt	Categorie folosință	Intravilan	Suprafața (mp)	Tarla	Parcelă	Nr. topo	Observații / Referințe
1	arabil	DA	345	12	100	-	
2	arabil	NU	2.055	12	100	-	

Lungime Segmente

1) Valorile lungimilor segmentelor sunt obținute din proiecție în plan.

Punct început	X / Y	Punct sfârșit	X / Y	Lungime segment (** (m)
1	377.980,881 267.095,992	2	377.975,471 267.097,843	5.718
2	377.975,471 267.097,843	3	377.949,586 267.042,872	60.761
3	377.949,586 267.042,872	4	377.795,474 266.715,589	361.752
4	377.795,474 266.715,589	5	377.801,054 266.714,099	5.776

Punct început	X / Y	Punct sfârșit	X / Y	Lungime segment (** (m)
5	377.801,054 266.714,099	6	377.954,967 267.040,959	361.285
6	377.954,967 267.040,959	1	377.980,881 267.095,992	60.829

** Lungimile segmentelor sunt determinate în planul de proiecție Stereo 70 și sunt rotunjite la 1 milimetru.

*** Distanța dintre puncte este formată din segmente cumulate ce sunt mai mici decât valoarea 1 milimetru.

**DATE DESPRE IMOBILUL NR. 6710**

Oficiul de Cadastru și Publicitate Imobiliară DOLJ
 Biroul de Cadastru și Publicitate Imobiliară Craiova

A. Partea I. Descrierea imobilului

TEREN Necunoscut

Adresa: Loc. Bistret, Jud. Dolj, T12,P101

Nr. Crt	Nr cadastral Nr. topografic	Suprafața* (mp)	Observații / Referințe
A1		1.640	Sector cadastral:23 Teren neimprejmuit;

B. Partea II. Proprietari și acte

Inscrieri privitoare la dreptul de proprietate și alte drepturi reale	Referințe
/	
Act Administrativ nr. TDP nr. 1126-48659, din 24/10/1996 emis de CJSAPT DOLJ;	
B1	A1
Intabulare, drept de PROPRIETATE, dobândit prin Reconstituire, cota actuala 1/1, cota initiala 1/1 1) DELIU ION, Lipsa CNP.	

C. Partea III. SARCINI .

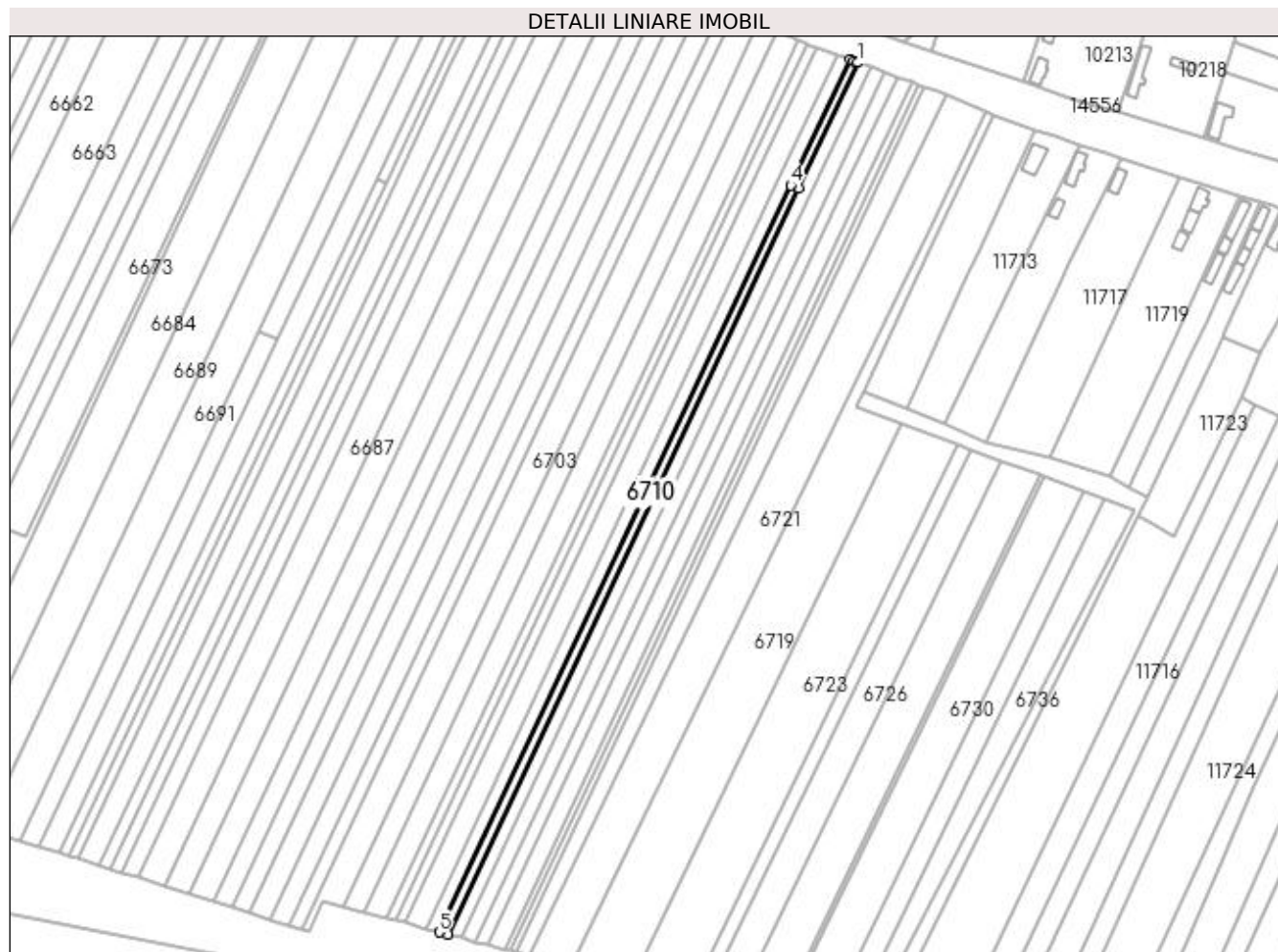
Inscrieri privind dezmembramintele dreptului de proprietate, drepturi reale de garanție și sarcini	Referințe
NU SUNT	

Anexa Nr. 1 La Partea I

Teren

Nr cadastral	Suprafața (mp)*	Observații / Referințe
	1.640	

* Suprafața este determinată în planul de proiecție Stereo 70.



Date referitoare la teren

Crt	Categorie folosință	Intra vilan	Suprafața (mp)	Tarla	Parcelă	Nr. topo	Observații / Referințe
1	arabil	DA	240	12	101	-	
2	arabil	NU	1.400	12	101	-	

Lungime Segmente

1) Valorile lungimilor segmentelor sunt obținute din proiecție în plan.

Punct început	X / Y	Punct sfârșit	X / Y	Lungime segment (** (m)
1	377.984,565 267.094,693	2	377.982,58 267.095,41	2.111
2	377.982,58 267.095,41	3	377.980,881 267.095,992	1.796
3	377.980,881 267.095,992	4	377.954,967 267.040,959	60.829
4	377.954,967 267.040,959	5	377.801,054 266.714,099	361.285

Punct început	X / Y	Punct sfârșit	X / Y	Lungime segment (** (m)
5	377.801,054 266.714,099	6	377.804,87 266.713,08	3.95
6	377.804,87 266.713,08	7	377.958,647 267.039,651	360.965
7	377.958,647 267.039,651	1	377.984,565 267.094,693	60.839

** Lungimile segmentelor sunt determinate în planul de proiecție Stereo 70 și sunt rotunjite la 1 milimetru.

*** Distanța dintre puncte este formată din segmente cumulate ce sunt mai mici decât valoarea 1 milimetru.

**DATE DESPRE IMOBILUL NR. 6711**

Oficiul de Cadastru și Publicitate Imobiliară DOLJ
Biroul de Cadastru și Publicitate Imobiliară Craiova

A. Partea I. Descrierea imobilului

TEREN Necunoscut

Adresa: Loc. Bistret, Jud. Dolj, T12,P102

Nr. Crt	Nr cadastral Nr. topografic	Suprafața* (mp)	Observații / Referințe
A1		2.460	Sector cadastral:23 Teren neimprejmuit;

B. Partea II. Proprietari și acte

Inscrieri privitoare la dreptul de proprietate și alte drepturi reale	Referințe
/	
Act Administrativ nr. TDP nr. 1128-48659, din 24/10/1996 emis de CJSAPT DOLJ;	
B1	A1
Intabulare, drept de PROPRIETATE, dobândit prin Reconstituire, cota actuala 1/1, cota initiala 1/1 1) GUTALIU ȘTEFAN, Lipsa CNP.	

C. Partea III. SARCINI .

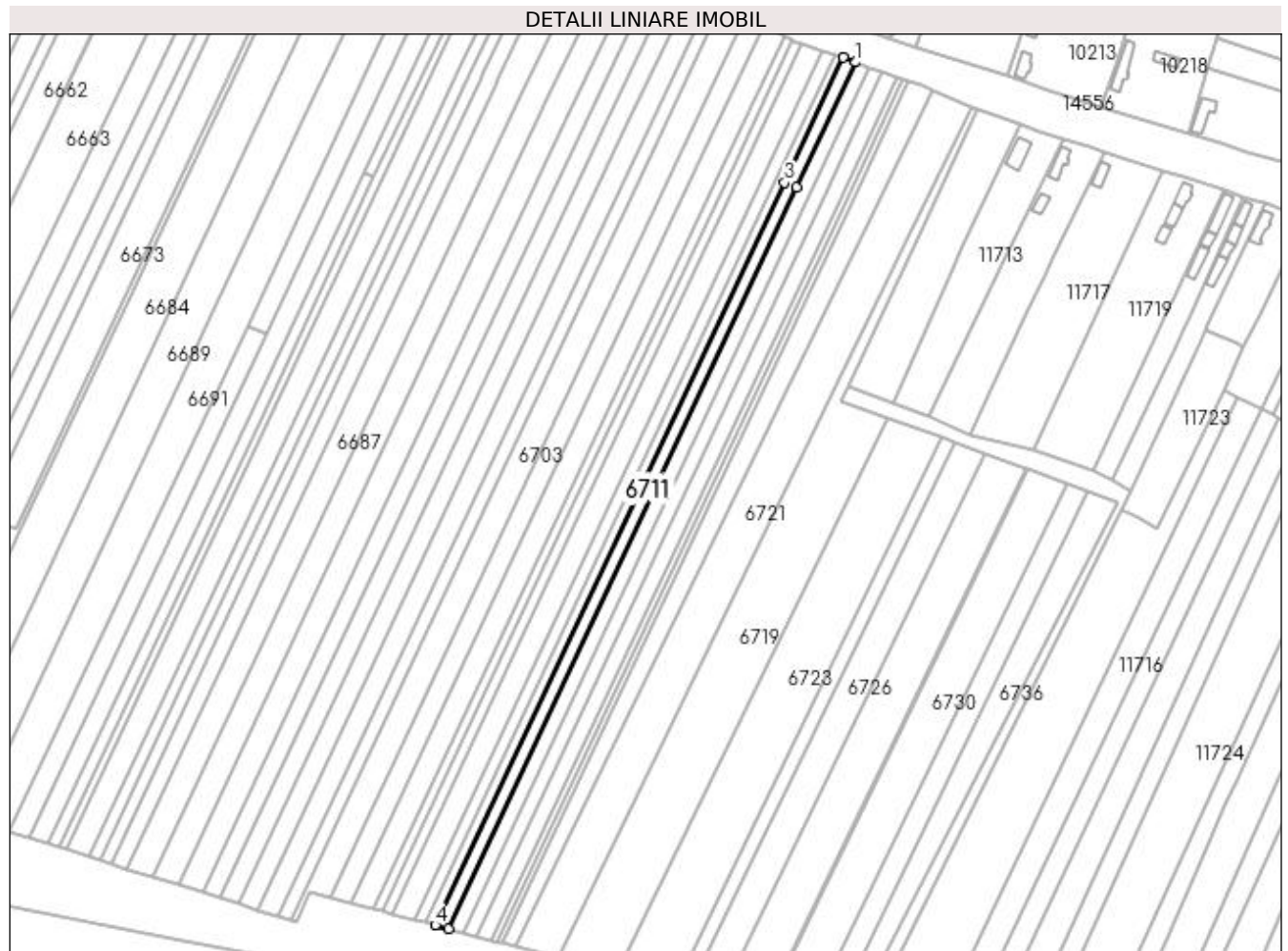
Inscrieri privind dezmembramintele dreptului de proprietate, drepturi reale de garanție și sarcini	Referințe
NU SUNT	

Anexa Nr. 1 La Partea I

Teren

Nr cadastral	Suprafața (mp)*	Observații / Referințe
	2.460	

* Suprafața este determinată în planul de proiecție Stereo 70.



Date referitoare la teren

Crt	Categorie folosință	Intravilan	Suprafața (mp)	Tarla	Parcelă	Nr. topo	Observații / Referințe
1	arabil	DA	360	12	102	-	
2	arabil	NU	2.100	12	102	-	

Lungime Segmente

1) Valorile lungimilor segmentelor sunt obținute din proiecție în plan.

Punct început	X / Y	Punct sfârșit	X / Y	Lungime segment (** (m)
1	377.990,077 267.092,701	2	377.984,565 267.094,693	5.861
2	377.984,565 267.094,693	3	377.958,647 267.039,651	60.839
3	377.958,647 267.039,651	4	377.804,87 266.713,08	360.965
4	377.804,87 266.713,08	5	377.810,6 266.711,55	5.931

Punct început	X / Y	Punct sfârșit	X / Y	Lungime segment (** (m)
5	377.810,6 266.711,55	6	377.964,172 267.037,688	360.486
6	377.964,172 267.037,688	1	377.990,077 267.092,701	60.807

** Lungimile segmentelor sunt determinate în planul de proiecție Stereo 70 și sunt rotunjite la 1 milimetru.

*** Distanța dintre puncte este formată din segmente cumulate ce sunt mai mici decât valoarea 1 milimetru.

**DATE DESPRE IMOBILUL NR. 6712**

Oficiul de Cadastru și Publicitate Imobiliară DOLJ
Biroul de Cadastru și Publicitate Imobiliară Craiova

A. Partea I. Descrierea imobilului

TEREN Necunoscut

Adresa: Loc. Bistret, Jud. Dolj, T12,P103

Nr. Crt	Nr cadastral Nr. topografic	Suprafața* (mp)	Observații / Referințe
A1		2.747	Sector cadastral:23 Teren neimprejmuit;

B. Partea II. Proprietari și acte

Inscrieri privitoare la dreptul de proprietate și alte drepturi reale	Referințe
/	
Act Administrativ nr. TDP nr. 955-44576, din 08/10/1996 emis de CJSAPT DOLJ;	
B1	A1
Intabulare, drept de PROPRIETATE, dobândit prin Reconstituire, cota actuala 1/1, cota initiala 1/1 1) BRĂTAN I. ȘTEFAN, Lipsa CNP.	

C. Partea III. SARCINI .

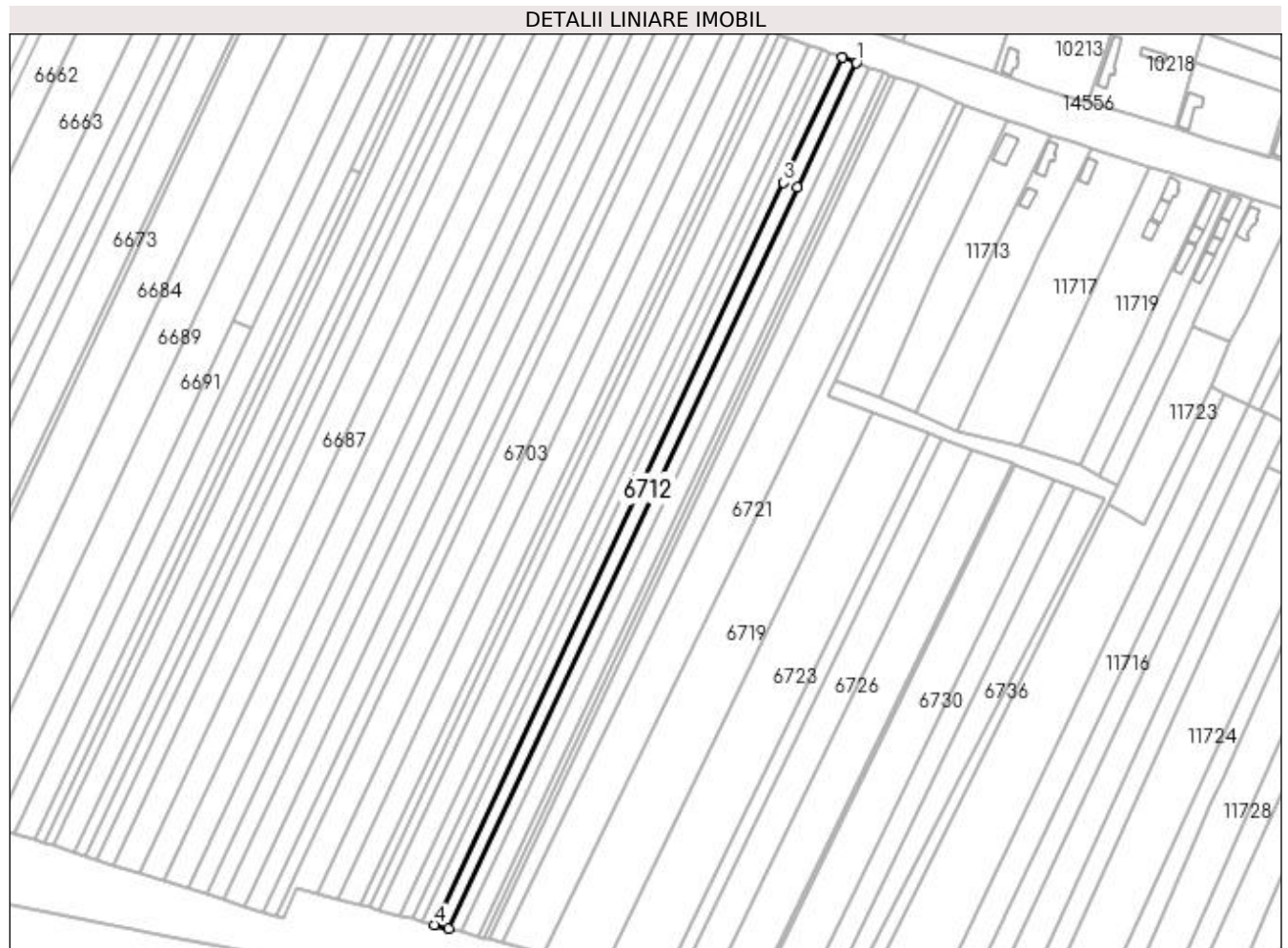
Inscrieri privind dezmembramintele dreptului de proprietate, drepturi reale de garanție și sarcini	Referințe
NU SUNT	

Anexa Nr. 1 La Partea I

Teren

Nr cadastral	Suprafața (mp)*	Observații / Referințe
	2.747	

* Suprafața este determinată în planul de proiecție Stereo 70.



Date referitoare la teren

Crt	Categorie folosință	Intravilan	Suprafața (mp)	Tarla	Parcelă	Nr. topo	Observații / Referințe
1	arabil	DA	400	12	103	-	
2	arabil	NU	2.347	12	103	-	

Lungime Segmente

1) Valorile lungimilor segmentelor sunt obținute din proiecție în plan.

Punct început	X / Y	Punct sfârșit	X / Y	Lungime segment (** (m)
1	377.996,24 267.090,473	2	377.990,077 267.092,701	6.553
2	377.990,077 267.092,701	3	377.964,172 267.037,688	60.807
3	377.964,172 267.037,688	4	377.810,6 266.711,55	360.486
4	377.810,6 266.711,55	5	377.817,006 266.709,84	6.63

Punct început	X / Y	Punct sfârșit	X / Y	Lungime segment (** (m)
5	377.817,006 266.709,84	6	377.970,35 267.035,492	359.949
6	377.970,35 267.035,492	1	377.996,24 267.090,473	60.772

** Lungimile segmentelor sunt determinate în planul de proiecție Stereo 70 și sunt rotunjite la 1 milimetru.

*** Distanța dintre puncte este formată din segmente cumulate ce sunt mai mici decât valoarea 1 milimetru.



DATE DESPRE IMOBILUL NR. 6713

Oficiul de Cadastru și Publicitate Imobiliară DOLJ
Biroul de Cadastru și Publicitate Imobiliară Craiova

A. Partea I. Descrierea imobilului

TEREN Intravilan

Adresa: Loc. Bistret, Jud. Dolj, T35,P17

Nr. Crt	Nr cadastral Nr. topografic	Suprafața* (mp)	Observații / Referințe
A1	30206	10.035	Sector cadastral:23 Teren neimpregmuit;

Construcții

Crt	Nr cadastral Nr. topografic	Adresa	Observații / Referințe
A1.1	30206-C1	Loc. Bistret, Jud. Dolj, T35,P17	Nr. niveluri:1; S. construita la sol:8655 mp; S. construita desfasurata:8655 mp; Sistem cu 2160 panouri fotovoltaice, construit in anul 2013, cu Scd-8655mp.
A1.2	30206-C2	Loc. Bistret, Jud. Dolj, T35,P17	Nr. niveluri:1; S. construita la sol:8 mp; S. construita desfasurata:8 mp; Anexa P. Anul construirii: 2013. Suprafata desfasurata: 8mp
A1.3	30206-C3	Loc. Bistret, Jud. Dolj, T35,P17	Nr. niveluri:1; S. construita la sol:3 mp; S. construita desfasurata:3 mp; Anexa P. Anul construirii: 2013. Suprafata desfasurata: 3mp
A1.4	30206-C4	Loc. Bistret, Jud. Dolj, T35,P17	Nr. niveluri:1; S. construita la sol:16 mp; S. construita desfasurata:16 mp; Anexa P. Anul construirii: 2013. Suprafata desfasurata: 16mp

B. Partea II. Proprietari și acte

Inscrieri privitoare la dreptul de proprietate și alte drepturi reale	Referințe
82479 / 21/08/2013	
Act Notarial nr. CVC aut nr 3923, din 19/08/2013 emis de BNP Floricel Mihai Marian;	
B1	A1
Intabulare, drept de PROPRIETATE, dobandit prin Conventie, cota actuala 1/1, cota initiala 1/1 1) SC ALEX T ENERGY SRL, CIF:9999999999999, Lipsa CUI.	
99737 / 01/08/2016	
Act Administrativ nr. Autorizatie de construire nr.9, din 12/06/2013 emis de Primaria Bistret (act administrativ nr PV de receptie nr.6297 din 23.10.2013, emis de PRIM.COM. BISTRET;act administrativ nr Certif.fiscal nr.4797 din 15.07.2016, emis de Prim.com.Bistret;act administrativ nr Certif.nr.5304 din 19.08.2016, emis de PRIM.COM.BISTRET);	
B2	A1.1, A1.2, A1.3, A1.4
Intabulare, drept de PROPRIETATE, dobandit prin Construire, cota actuala 1/1, cota initiala 1/1 1) SC ALEX T ENERGY SRL, CIF:30677825	

C. Partea III. SARCINI .

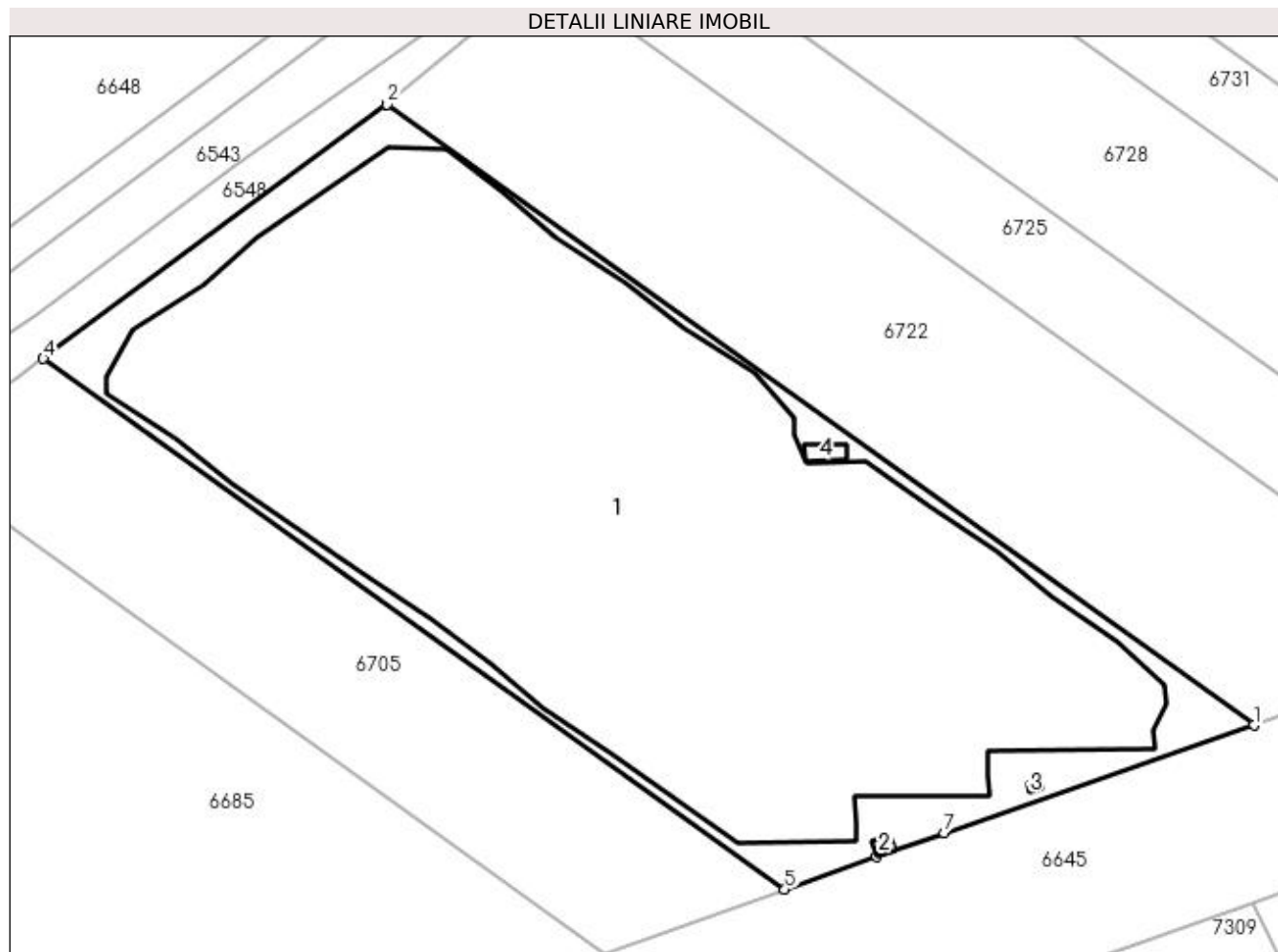
Inscrieri privind dezmembramintele dreptului de proprietate, drepturi reale de garanție și sarcini	Referințe
NU SUNT	

Anexa Nr. 1 La Partea I

Teren

Nr cadastral	Suprafața (mp)*	Observații / Referințe
30206	10.035	

* Suprafața este determinată în planul de proiecție Stereo 70.



Date referitoare la teren

Crt	Categorie folosință	Intravilan	Suprafața (mp)	Tarla	Parcelă	Nr. topo	Observații / Referințe
1	curți construcții	DA	10.035	35	17	-	Teren intravilan neimprijmit.

Date referitoare la construcții

Crt	Număr	Destinație construcție	Supraf. (mp)	Situație juridică	Observații / Referințe
A1.1	30206-C1	construcții industriale și edilitare	Din acte: 0 Masurata: 8.655	Cu acte	Nr. niveluri:1; S. construita la sol:8655 mp; S. construita desfasurata:8655 mp; Sistem cu 2160 panouri fotovoltaice, construit in anul 2013, cu Scd-8655mp.
A1.2	30206-C2	construcții anexa	Din acte: 0 Masurata: 8	Cu acte	Nr. niveluri:1; S. construita la sol:8 mp; S. construita desfasurata:8 mp; Anexa P. Anul construirii: 2013. Suprafata desfasurata: 8mp
A1.3	30206-C3	construcții anexa	Din acte: 0 Masurata: 3	Cu acte	Nr. niveluri:1; S. construita la sol:3 mp; S. construita desfasurata:3 mp; Anexa P. Anul construirii: 2013. Suprafata desfasurata: 3mp
A1.4	30206-C4	construcții anexa	Din acte: 0 Masurata: 16	Cu acte	Nr. niveluri:1; S. construita la sol:16 mp; S. construita desfasurata:16 mp; Anexa P. Anul construirii: 2013. Suprafata desfasurata: 16mp

Lungime Segmente

1) Valorile lungimilor segmentelor sunt obținute din proiecție în plan.

Punct început	X / Y	Punct sfârșit	X / Y	Lungime segment (** (m)
1	378.008,306 266.429,242	2	377.871,392 266.527,255	168.38
2	377.871,392 266.527,255	3	377.871,382 266.527,262	0.012
3	377.871,382 266.527,262	4	377.817,047 266.487,14	67.543
4	377.817,047 266.487,14	5	377.934,179 266.403,29	144.051
5	377.934,179 266.403,29	6	377.948,729 266.408,423	15.429
6	377.948,729 266.408,423	7	377.959,385 266.412,182	11.3
7	377.959,385 266.412,182	1	378.008,306 266.429,242	51.81

** Lungimile segmentelor sunt determinate în planul de proiecție Stereo 70 și sunt rotunjite la 1 milimetru.

*** Distanța dintre puncte este formată din segmente cumulate ce sunt mai mici decât valoarea 1 milimetru.

**DATE DESPRE IMOBILUL NR. 6714**

Oficiul de Cadastru și Publicitate Imobiliară DOLJ
Biroul de Cadastru și Publicitate Imobiliară Craiova

A. Partea I. Descrierea imobilului

TEREN Necunoscut

Nr. CF vechi:550
Nr. cadastral vechi:731

Adresa: Loc. Bistret, Jud. Dolj, T12,P104

Nr. Crt	Nr cadastral Nr. topografic	Suprafata* (mp)	Observatii / Referinte
A1	30602	2.460	Sector cadastral:23 Teren neimprejmuit;

B. Partea II. Proprietari și acte

Inscrieri privitoare la dreptul de proprietate și alte drepturi reale	Referințe
124932 / 17/12/2013	
Act Notarial nr. CVC 722, din 16/05/2013 emis de BNP DRAGOMIR ROMELIA (ANEXA LA CVC nr. 722/2013 NP DRAGOMIR ROMELIA, DECLARATIE 901/2013 NP DRAGOMIR ROMELIA);	
B1	Intabulare, drept de PROPRIETATE, dobandit prin Conventie, cota actuala 1/1, cota initiala 1/1
1) SC KAMPARO INVESTMENT SRL, CIF:25525855	

C. Partea III. SARCINI .

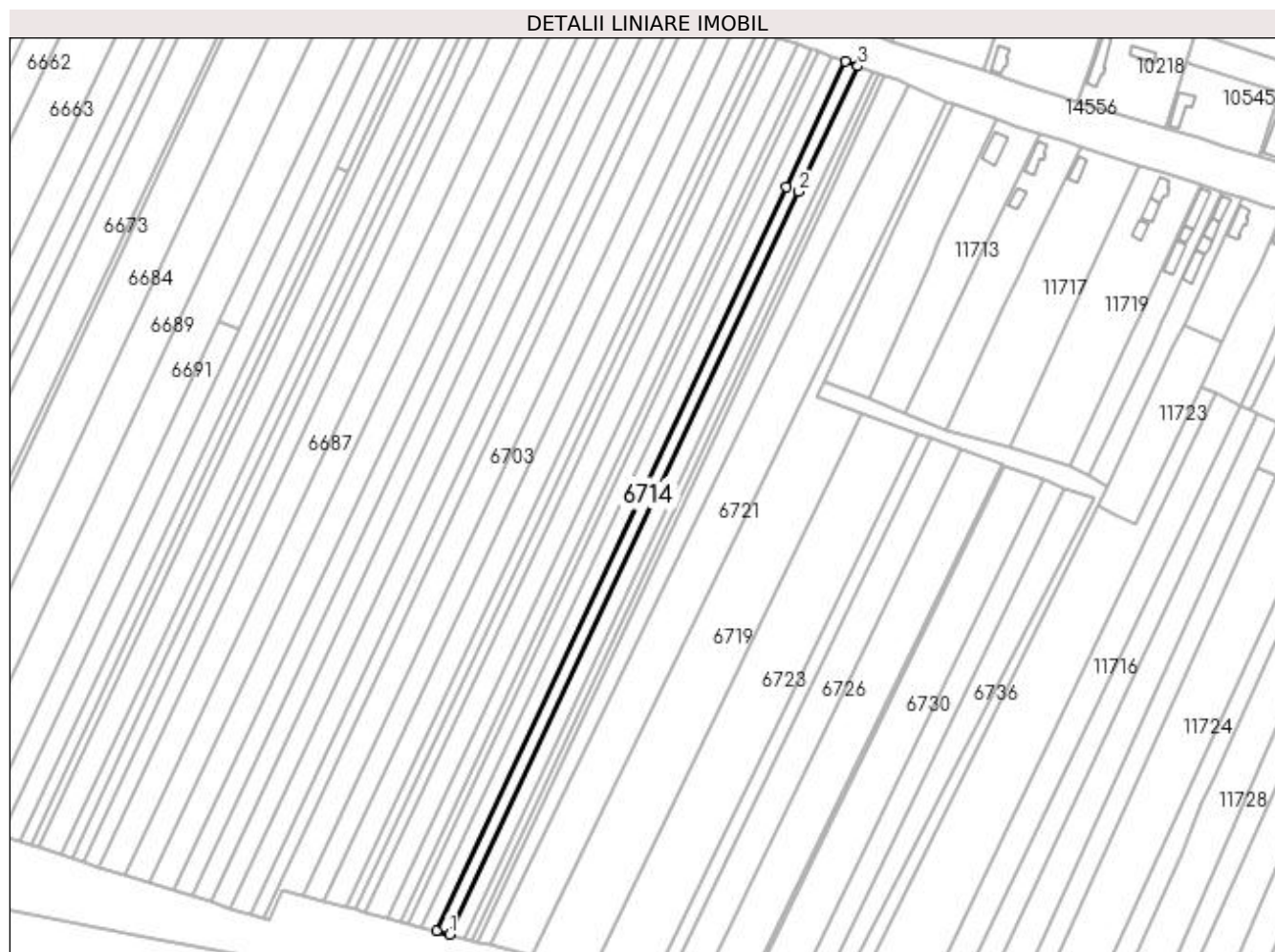
Inscrieri privind dezmembramintele dreptului de proprietate, drepturi reale de garanție și sarcini	Referințe
NU SUNT	

Anexa Nr. 1 La Partea I

Teren

Nr cadastral	Suprafața (mp)*	Observații / Referințe
30602	2.460	

* Suprafața este determinată în planul de proiecție Stereo 70.



Date referitoare la teren

Crt	Categorie folosință	Intravilan	Suprafața (mp)	Tarla	Parcelă	Nr. topo	Observații / Referințe
1	arabil	DA	360	12	104	-	
2	arabil	NU	2.100	12	104	-	

Lungime Segmente

1) Valorile lungimilor segmentelor sunt obținute din proiecție în plan.

Punct început	X / Y	Punct sfârșit	X / Y	Lungime segment (** (m)
1	377.822,751 266.708,306	2	377.975,89 267.033,523	359.469
2	377.975,89 267.033,523	3	378.001,766 267.088,476	60.74
3	378.001,766 267.088,476	4	377.996,24 267.090,473	5.876
4	377.996,24 267.090,473	5	377.970,35 267.035,492	60.772

Punct început	X / Y	Punct sfârșit	X / Y	Lungime segment (** (m)
5	377.970,35 267.035,492	6	377.817,006 266.709,84	359.949
6	377.817,006 266.709,84	1	377.822,751 266.708,306	5.946

** Lungimile segmentelor sunt determinate în planul de proiecție Stereo 70 și sunt rotunjite la 1 milimetru.

*** Distanța dintre puncte este formată din segmente cumulate ce sunt mai mici decât valoarea 1 milimetru.

**DATE DESPRE IMOBILUL NR. 6715**

Oficiul de Cadastru și Publicitate Imobiliară DOLJ
Biroul de Cadastru și Publicitate Imobiliară Craiova

A. Partea I. Descrierea imobilului

TEREN Necunoscut

Adresa: Loc. Bistret, Jud. Dolj, T12,P96,97

Nr. Crt	Nr cadastral Nr. topografic	Suprafața* (mp)	Observații / Referințe
A1		1.800	Sector cadastral:23 Teren neimprejmuit;

B. Partea II. Proprietari și acte

Inscrieri privitoare la dreptul de proprietate și alte drepturi reale	Referințe
/	
Act Administrativ nr. TDP nr. 491-45331, din 11/10/1996 emis de CJSAPT DOLJ;	
B1	A1
Intabulare, drept de PROPRIETATE, dobândit prin Reconstituire, cota actuala 1/1, cota initiala 1/1 1) RĂDUȚ ELENA, Lipsa CNP.	

C. Partea III. SARCINI .

Inscrieri privind dezmembramintele dreptului de proprietate, drepturi reale de garanție și sarcini	Referințe
NU SUNT	

Anexa Nr. 1 La Partea I

Teren

Nr cadastral	Suprafața (mp)*	Observații / Referințe
	1.800	

* Suprafața este determinată în planul de proiecție Stereo 70.



Date referitoare la teren

Crt	Categorie folosință	Intravilan	Suprafața (mp)	Tarla	Parcelă	Nr. topo	Observații / Referințe
1	arabil	DA	300	12	96	-	
2	arabil	NU	800	12	97	-	
2	arabil	NU	700	12	96	-	

Lungime Segmente

1) Valorile lungimilor segmentelor sunt obținute din proiecție în plan.

Punct început	X / Y	Punct sfârșit	X / Y	Lungime segment (** (m)
1	377.785,953 266.718,131	2	377.866,073 266.888,278	188.067
2	377.866,073 266.888,278	3	377.940,405 267.046,135	174.482
3	377.940,405 267.046,135	4	377.966,241 267.101,002	60.646
4	377.966,241 267.101,002	5	377.963,304 267.102,007	3.104

Punct început	X / Y	Punct sfârșit	X / Y	Lungime segment (** (m)
5	377.963,304 267.102,007	6	377.962,258 267.102,524	1.167
6	377.962,258 267.102,524	7	377.936,379 267.047,566	60.746
7	377.936,379 267.047,566	8	377.861,975 266.889,556	174.651
8	377.861,975 266.889,556	9	377.781,779 266.719,246	188.247
9	377.781,779 266.719,246	1	377.785,953 266.718,131	4.32

** Lungimile segmentelor sunt determinate în planul de proiecție Stereo 70 și sunt rotunjite la 1 milimetru.

*** Distanța dintre puncte este formată din segmente cumulate ce sunt mai mici decât valoarea 1 milimetru.

**DATE DESPRE IMOBILUL NR. 6716**

Oficiul de Cadastru și Publicitate Imobiliară DOLJ
Biroul de Cadastru și Publicitate Imobiliară Craiova

A. Partea I. Descrierea imobilului

TEREN Necunoscut

Adresa: Loc. Bistret, Jud. Dolj, T12,P105

Nr. Crt	Nr cadastral Nr. topografic	Suprafața* (mp)	Observații / Referințe
A1		2.915	Sector cadastral:23 Teren neimprejmuit;

B. Partea II. Proprietari și acte

Inscrieri privitoare la dreptul de proprietate și alte drepturi reale	Referințe
/	
Act Administrativ nr. TDP nr. 1009-486601, din 14/10/1996 emis de CJSAPT DOLJ;	
B1	A1
Intabulare, drept de PROPRIETATE, dobândit prin Reconstituire, cota actuala 1/1, cota initiala 1/1 1) BUTALIU EUGENIA, Lipsa CNP.	

C. Partea III. SARCINI .

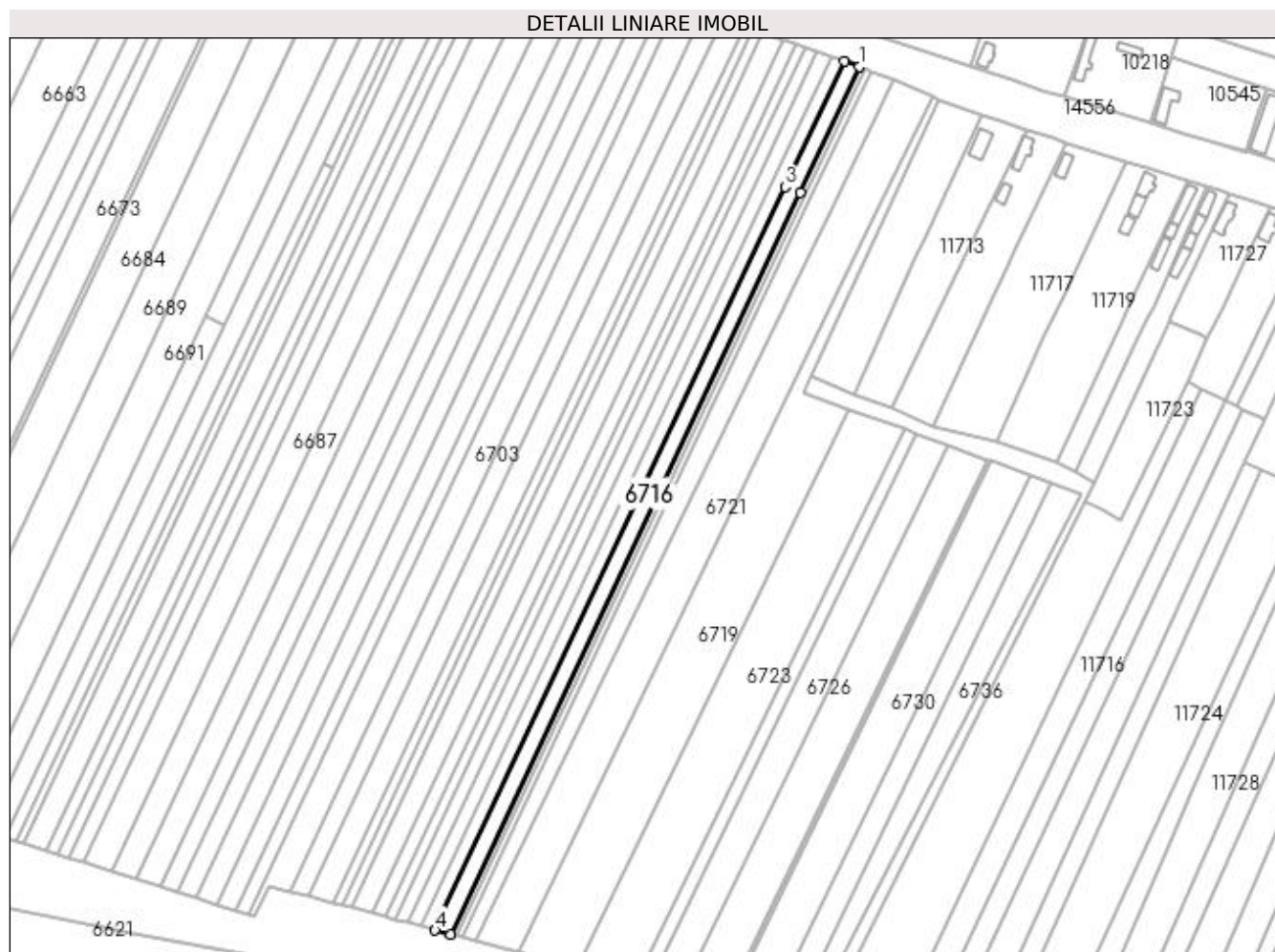
Inscrieri privind dezmembramintele dreptului de proprietate, drepturi reale de garanție și sarcini	Referințe
NU SUNT	

Anexa Nr. 1 La Partea I

Teren

Nr cadastral	Suprafața (mp)*	Observații / Referințe
	2.915	

* Suprafața este determinată în planul de proiecție Stereo 70.



Date referitoare la teren

Crt	Categorie folosință	Intravilan	Suprafața (mp)	Tarla	Parcelă	Nr. topo	Observații / Referințe
1	arabil	DA	421	12	105	-	
2	arabil	NU	2.494	12	105	-	

Lungime Segmente

1) Valorile lungimilor segmentelor sunt obținute din proiecție în plan.

Punct început	X / Y	Punct sfârșit	X / Y	Lungime segment (** (m)
1	378.008,323 267.086,105	2	378.001,766 267.088,476	6.973
2	378.001,766 267.088,476	3	377.975,89 267.033,523	60.74
3	377.975,89 267.033,523	4	377.822,751 266.708,306	359.469
4	377.822,751 266.708,306	5	377.829,567 266.706,486	7.055

Punct început	X / Y	Punct sfârșit	X / Y	Lungime segment (** (m)
5	377.829,567 266.706,486	6	377.982,463 267.031,187	358.898
6	377.982,463 267.031,187	1	378.008,323 267.086,105	60.702

** Lungimile segmentelor sunt determinate în planul de proiecție Stereo 70 și sunt rotunjite la 1 milimetru.

*** Distanța dintre puncte este formată din segmente cumulate ce sunt mai mici decât valoarea 1 milimetru.

**DATE DESPRE IMOBILUL NR. 6717**

Oficiul de Cadastru și Publicitate Imobiliară DOLJ
Biroul de Cadastru și Publicitate Imobiliară Craiova

A. Partea I. Descrierea imobilului

TEREN Necunoscut

Adresa: Loc. Bistret, Jud. Dolj, T12,P105/1

Nr. Crt	Nr cadastral Nr. topografic	Suprafața* (mp)	Observații / Referințe
A1		1.185	Sector cadastral:23 Teren neimprejmuit;

B. Partea II. Proprietari și acte

Inscrieri privitoare la dreptul de proprietate și alte drepturi reale	Referințe
/	
Act Administrativ nr. TDP nr. 1006-48660, din 14/10/1996 emis de CJSAPT DOLJ;	
B1	A1
Intabulare, drept de PROPRIETATE, dobândit prin Reconstituire, cota actuala 1/1, cota initiala 1/1 1) BUTALIU EUGENIA, Lipsa CNP.	

C. Partea III. SARCINI .

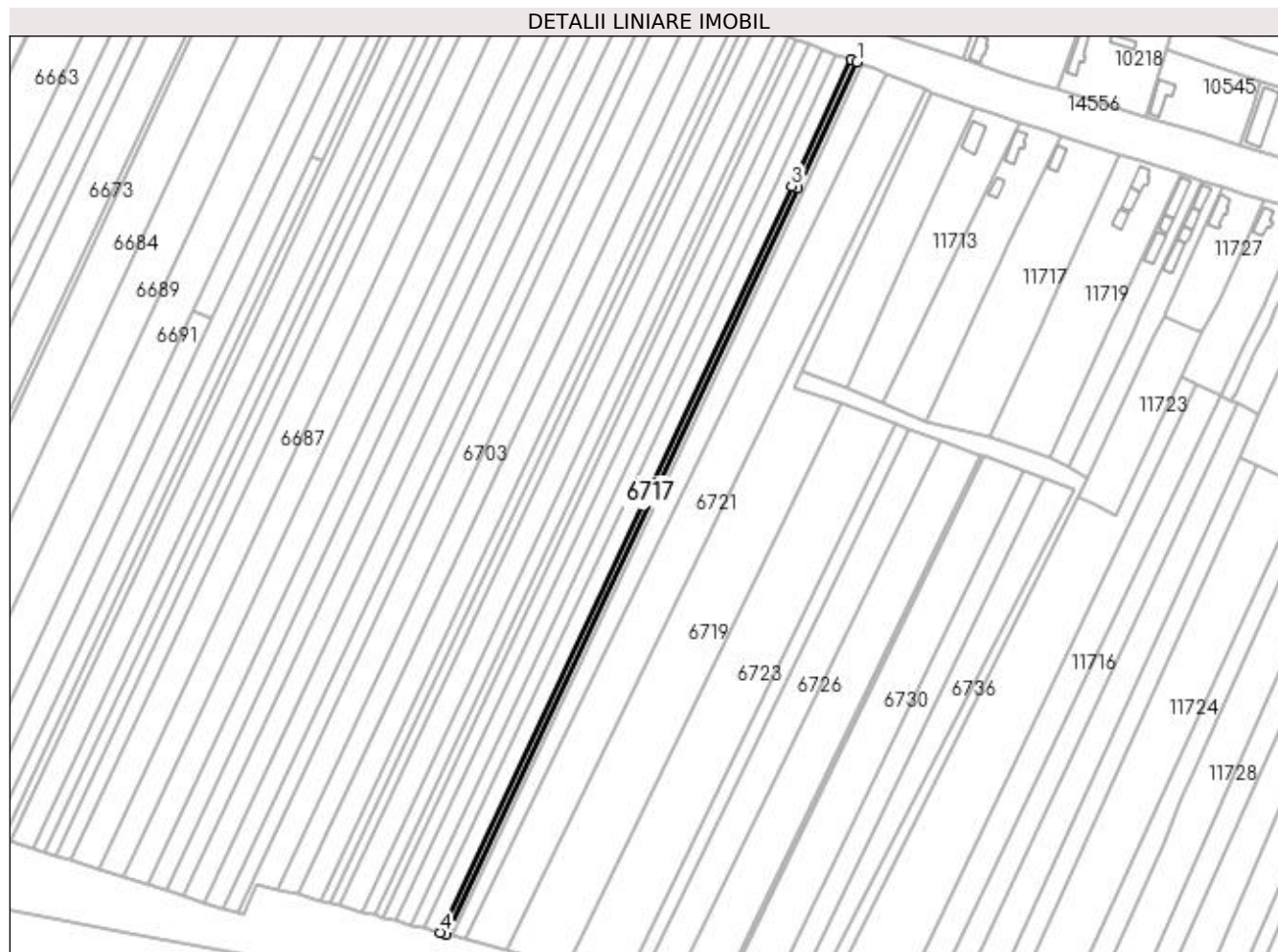
Inscrieri privind dezmembramintele dreptului de proprietate, drepturi reale de garanție și sarcini	Referințe
NU SUNT	

Anexa Nr. 1 La Partea I

Teren

Nr cadastral	Suprafața (mp)*	Observații / Referințe
	1.185	

* Suprafața este determinată în planul de proiecție Stereo 70.



Date referitoare la teren

Crt	Categorie folosință	Intravilan	Suprafața (mp)	Tarla	Parcelă	Nr. topo	Observații / Referințe
1	arabil	DA	171	12	105/1	-	
2	arabil	NU	1.014	12	105/1	-	

Lungime Segmente

1) Valorile lungimilor segmentelor sunt obținute din proiecție în plan.

Punct început	X / Y	Punct sfârșit	X / Y	Lungime segment (** (m)
1	378.010,992 267.085,141	2	378.008,323 267.086,105	2.838
2	378.008,323 267.086,105	3	377.982,463 267.031,187	60.702
3	377.982,463 267.031,187	4	377.829,567 266.706,486	358.898
4	377.829,567 266.706,486	5	377.832,341 266.705,745	2.871

Punct început	X / Y	Punct sfârșit	X / Y	Lungime segment (** (m)
5	377.832,341 266.705,745	6	377.985,138 267.030,236	358.666
6	377.985,138 267.030,236	1	378.010,992 267.085,141	60.688

** Lungimile segmentelor sunt determinate în planul de proiecție Stereo 70 și sunt rotunjite la 1 milimetru.

*** Distanța dintre puncte este formată din segmente cumulate ce sunt mai mici decât valoarea 1 milimetru.

**DATE DESPRE IMOBILUL NR. 6718**

Oficiul de Cadastru și Publicitate Imobiliară DOLJ
Biroul de Cadastru și Publicitate Imobiliară Craiova

A. Partea I. Descrierea imobilului

TEREN Intravilan

Adresa: Loc. Bistret, Jud. Dolj, T12,P106

Nr. Crt	Nr cadastral Nr. topografic	Suprafața* (mp)	Observații / Referințe
A1		1.080	Sector cadastral:23 Teren neimprejmuit;

B. Partea II. Proprietari și acte

Inscrieri privitoare la dreptul de proprietate și alte drepturi reale	Referințe
/	
Act Administrativ nr. TDP nr. 1524-59363, din 11/09/1998 emis de CJSAPT DOLJ;	
B1	A1
Intabulare, drept de PROPRIETATE, dobandit prin Constituire, cota actuala 1/1, cota initiala 1/1 1) PĂTRUȚ PETRE, Lipsa CNP.	

C. Partea III. SARCINI .

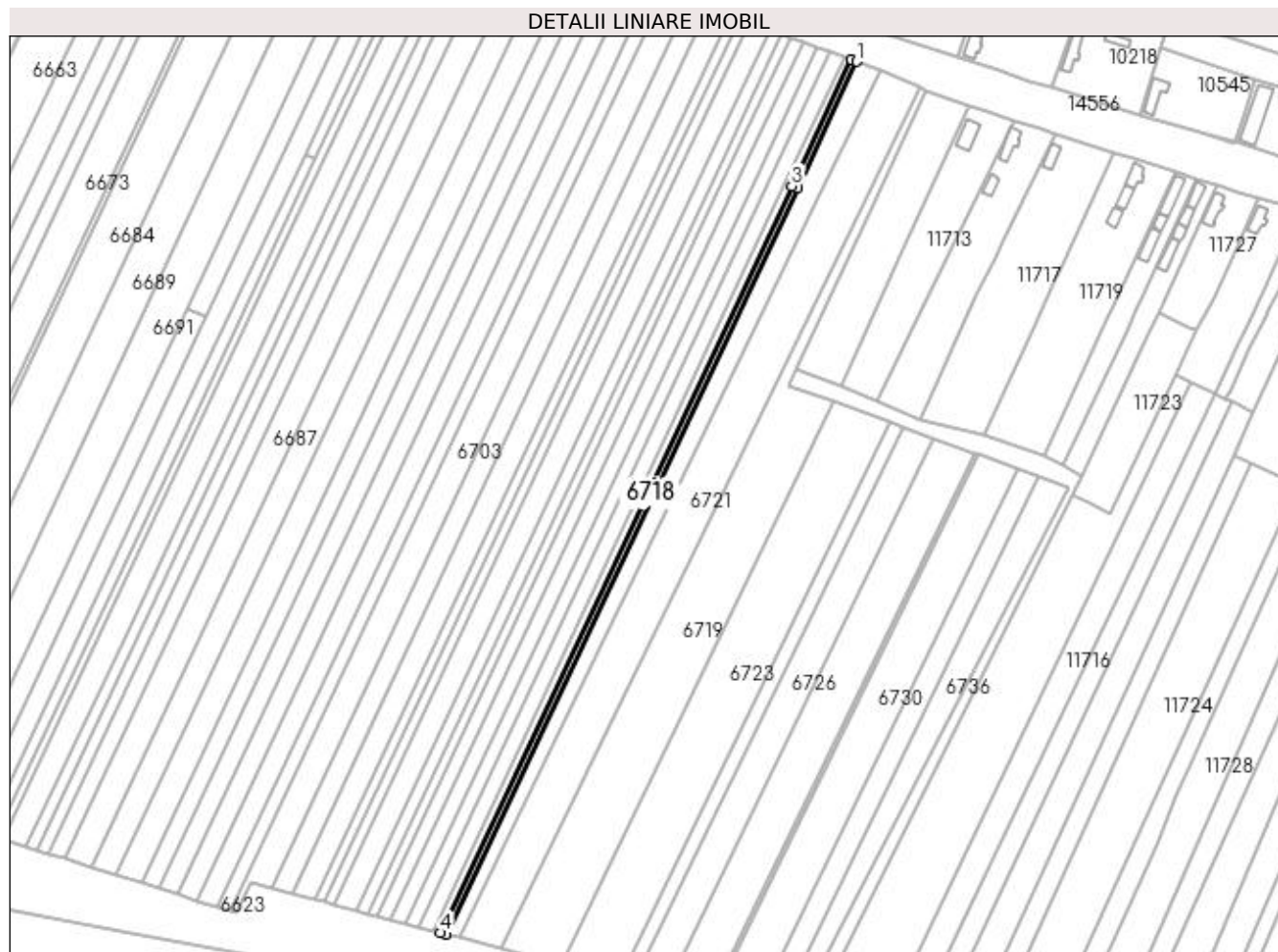
Inscrieri privind dezmembramintele dreptului de proprietate, drepturi reale de garanție și sarcini	Referințe
NU SUNT	

Anexa Nr. 1 La Partea I

Teren

Nr cadastral	Suprafața (mp)*	Observații / Referințe
	1.080	

* Suprafața este determinată în planul de proiecție Stereo 70.



Date referitoare la teren

Crt	Categorie folosință	Intra vilan	Suprafața (mp)	Tarla	Parcelă	Nr. topo	Observații / Referințe
1	arabil	DA	156	12	106	-	
2	arabil	DA	924	12	106	-	

Lungime Segmente

1) Valorile lungimilor segmentelor sunt obținute din proiecție în plan.

Punct început	X / Y	Punct sfârșit	X / Y	Lungime segment (** (m)
1	378.013,425 267.084,262	2	378.010,992 267.085,141	2.587
2	378.010,992 267.085,141	3	377.985,138 267.030,236	60.688
3	377.985,138 267.030,236	4	377.832,341 266.705,745	358.666
4	377.832,341 266.705,745	5	377.834,87 266.705,07	2.618

Punct început	X / Y	Punct sfârșit	X / Y	Lungime segment (** (m)
5	377.834,87 266.705,07	6	377.987,577 267.029,369	358.454
6	377.987,577 267.029,369	1	378.013,425 267.084,262	60.674

** Lungimile segmentelor sunt determinate în planul de proiecție Stereo 70 și sunt rotunjite la 1 milimetru.

*** Distanța dintre puncte este formată din segmente cumulate ce sunt mai mici decât valoarea 1 milimetru.

**DATE DESPRE IMOBILUL NR. 6719**

Oficiul de Cadastru și Publicitate Imobiliară DOLJ
Biroul de Cadastru și Publicitate Imobiliară Craiova

A. Partea I. Descrierea imobilului

TEREN Necunoscut

Adresa: Loc. Bistret, Jud. Dolj, T12,P110

Nr. Crt	Nr cadastral Nr. topografic	Suprafața* (mp)	Observații / Referințe
A1		7.790	Sector cadastral:23 Teren neimprejmuit;

B. Partea II. Proprietari și acte

Inscrieri privitoare la dreptul de proprietate și alte drepturi reale	Referințe
/	
Act Administrativ nr. TDP nr. 1935-1974, din 27/06/2002 emis de CJSAPT DOLJ;	
B1	A1
Intabulare, drept de PROPRIETATE, dobândit prin Reconstituire, cota actuala 1/1, cota initiala 1/1 1) GIDEA IOANA, Lipsa CNP.	

C. Partea III. SARCINI .

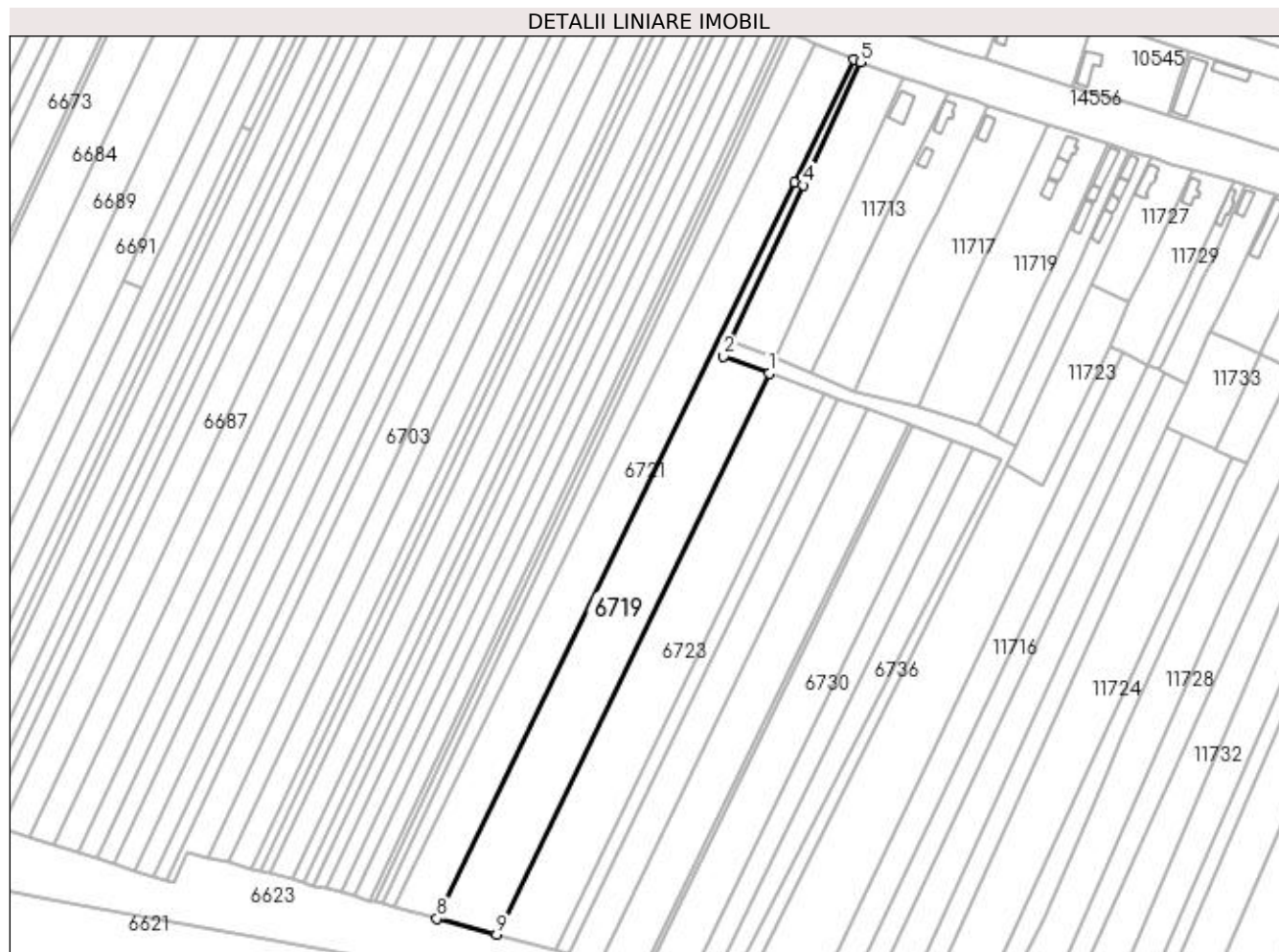
Inscrieri privind dezmembramintele dreptului de proprietate, drepturi reale de garanție și sarcini	Referințe
NU SUNT	

Anexa Nr. 1 La Partea I

Teren

Nr cadastral	Suprafața (mp)*	Observații / Referințe
	7.790	

* Suprafața este determinată în planul de proiecție Stereo 70.



Date referitoare la teren

Crt	Categorie folosință	Intra vilan	Suprafața (mp)	Tarla	Parcelă	Nr. topo	Observații / Referințe
1	arabil	DA	203	12	110	-	
2	arabil	NU	7.587	12	110	-	

Lungime Segmente

1) Valorile lungimilor segmentelor sunt obținute din proiecție în plan.

Punct început	X / Y	Punct sfârșit	X / Y	Lungime segment (** (m)
1	378.003,737 266.936,425	2	377.983,862 266.943,719	21.171
2	377.983,862 266.943,719	3	377.986,994 266.950,453	7.427
3	377.986,994 266.950,453	4	378.018,581 267.018,349	74.884
4	378.018,581 267.018,349	5	378.043,509 267.071,93	59.096

Punct început	X / Y	Punct sfârșit	X / Y	Lungime segment (** (m)
5	378.043,509 267.071,93	6	378.040,806 267.073,066	2.932
6	378.040,806 267.073,066	7	378.014,863 267.019,67	59.365
7	378.014,863 267.019,67	8	377.858,893 266.698,656	356.899
8	377.858,893 266.698,656	9	377.884,845 266.691,726	26.861
9	377.884,845 266.691,726	1	378.003,737 266.936,425	272.053

** Lungimile segmentelor sunt determinate în planul de proiecție Stereo 70 și sunt rotunjite la 1 milimetru.

*** Distanța dintre puncte este formată din segmente cumulate ce sunt mai mici decât valoarea 1 milimetru.

**DATE DESPRE IMOBILUL NR. 6720**

Oficiul de Cadastru și Publicitate Imobiliară DOLJ
Biroul de Cadastru și Publicitate Imobiliară Craiova

A. Partea I. Descrierea imobilului

TEREN Necunoscut

Adresa: Loc. Bistret, Jud. Dolj, T12,P107

Nr. Crt	Nr cadastral Nr. topografic	Suprafața* (mp)	Observații / Referințe
A1		3.485	Sector cadastral:23 Teren neimprejmuit;

B. Partea II. Proprietari și acte

Inscrieri privitoare la dreptul de proprietate și alte drepturi reale	Referințe
/	
Act Administrativ nr. TDP nr. 889-44709, din 08/10/1996 emis de CJSAPT DOLJ;	
B1	A1
Intabulare, drept de PROPRIETATE, dobandit prin Reconstituire, cota actuala 1/1, cota initiala 1/1 1) GRIGORE ION, Lipsa CNP.	

C. Partea III. SARCINI .

Inscrieri privind dezmembramintele dreptului de proprietate, drepturi reale de garanție și sarcini	Referințe
NU SUNT	

Anexa Nr. 1 La Partea I

Teren

Nr cadastral	Suprafața (mp)*	Observații / Referințe
	3.485	

* Suprafața este determinată în planul de proiecție Stereo 70.



Date referitoare la teren

Crt	Categorie folosință	Intravilan	Suprafața (mp)	Tarla	Parcelă	Nr. topo	Observații / Referințe
1	arabil	DA	636	12	107	-	
2	arabil	NU	2.849	12	107	-	

Lungime Segmente

1) Valorile lungimilor segmentelor sunt obținute din proiecție în plan.

Punct început	X / Y	Punct sfârșit	X / Y	Lungime segment (** (m)
1	378.023,583 267.080,305	2	378.018,75 267.082,337	5.243
2	378.018,75 267.082,337	3	378.013,425 267.084,262	5.662
3	378.013,425 267.084,262	4	377.987,577 267.029,369	60.674
4	377.987,577 267.029,369	5	377.834,87 266.705,07	358.454

Punct început	X / Y	Punct sfârșit	X / Y	Lungime segment (** (m)
5	377.834,87 266.705,07	6	377.840,533 266.703,558	5.861
6	377.840,533 266.703,558	7	377.997,176 267.025,957	358.438
7	377.997,176 267.025,957	1	378.023,583 267.080,305	60.424

** Lungimile segmentelor sunt determinate în planul de proiecție Stereo 70 și sunt rotunjite la 1 milimetru.

*** Distanța dintre puncte este formată din segmente cumulate ce sunt mai mici decât valoarea 1 milimetru.

**DATE DESPRE IMOBILUL NR. 6721**

Oficiul de Cadastru și Publicitate Imobiliară DOLJ
 Biroul de Cadastru și Publicitate Imobiliară Craiova

A. Partea I. Descrierea imobilului

TEREN Necunoscut

Adresa: Loc. Bistret, Jud. Dolj, T12,P109

Nr. Crt	Nr cadastral Nr. topografic	Suprafața* (mp)	Observații / Referințe
A1		7.790	Sector cadastral:23 Teren neimprejmuit;

B. Partea II. Proprietari și acte

Inscrieri privitoare la dreptul de proprietate și alte drepturi reale	Referințe
/	
Act Administrativ nr. TDP nr. 1496-2218, din 01/09/1998 emis de CJSAPT DOLJ;	
B1	A1
Intabulare, drept de PROPRIETATE, dobândit prin Reconstituire, cota actuala 1/1, cota initiala 1/1 1) GIDEA ION, Lipsa CNP.	

C. Partea III. SARCINI .

Inscrieri privind dezmembramintele dreptului de proprietate, drepturi reale de garanție și sarcini	Referințe
NU SUNT	

Anexa Nr. 1 La Partea I

Teren

Nr cadastral	Suprafața (mp)*	Observații / Referințe
	7.790	

* Suprafața este determinată în planul de proiecție Stereo 70.



Date referitoare la teren

Crt	Categorie folosință	Intravilan	Suprafața (mp)	Tarla	Parcelă	Nr. topo	Observații / Referințe
1	arabil	DA	1.117	12	109	-	
2	arabil	NU	6.673	12	109	-	

Lungime Segmente

1) Valorile lungimilor segmentelor sunt obținute din proiecție în plan.

Punct început	X / Y	Punct sfârșit	X / Y	Lungime segment (** (m)
1	378.040,806 267.073,066	2	378.023,583 267.080,305	18.682
2	378.023,583 267.080,305	3	377.997,176 267.025,957	60.424
3	377.997,176 267.025,957	4	377.840,533 266.703,558	358.438
4	377.840,533 266.703,558	5	377.858,893 266.698,656	19.003

Punct început	X / Y	Punct sfârșit	X / Y	Lungime segment (** (m)
5	377.858,893 266.698,656	6	378.014,863 267.019,67	356.899
6	378.014,863 267.019,67	1	378.040,806 267.073,066	59.365

** Lungimile segmentelor sunt determinate în planul de proiecție Stereo 70 și sunt rotunjite la 1 milimetru.

*** Distanța dintre puncte este formată din segmente cumulate ce sunt mai mici decât valoarea 1 milimetru.

**DATE DESPRE IMOBILUL NR. 6722**

Oficiul de Cadastru și Publicitate Imobiliară DOLJ
 Biroul de Cadastru și Publicitate Imobiliară Craiova

A. Partea I. Descrierea imobilului

TEREN Extravilan

Adresa: Jud. Dolj, T 35 P 18

Nr. Crt	Nr cadastral Nr. topografic	Suprafața* (mp)	Observații / Referințe
A1	31298	5.588	Sector cadastral:23 Teren neimprejmuit;

B. Partea II. Proprietari și acte

Inscrieri privitoare la dreptul de proprietate și alte drepturi reale	Referințe
92905 / 06/08/2015	
Act Notarial nr. contract de vanzare aut nr 2244, din 30/07/2015 emis de NP BUDIANA IONUT RAZVAN;	
B1	A1
Intabulare, drept de PROPRIETATE, dobandit prin Conventie, cota actuala 1/1, cota initiala 1/1 1) AGROEXPERT INDUSTRY SRL, CIF:29142623	

C. Partea III. SARCINI .

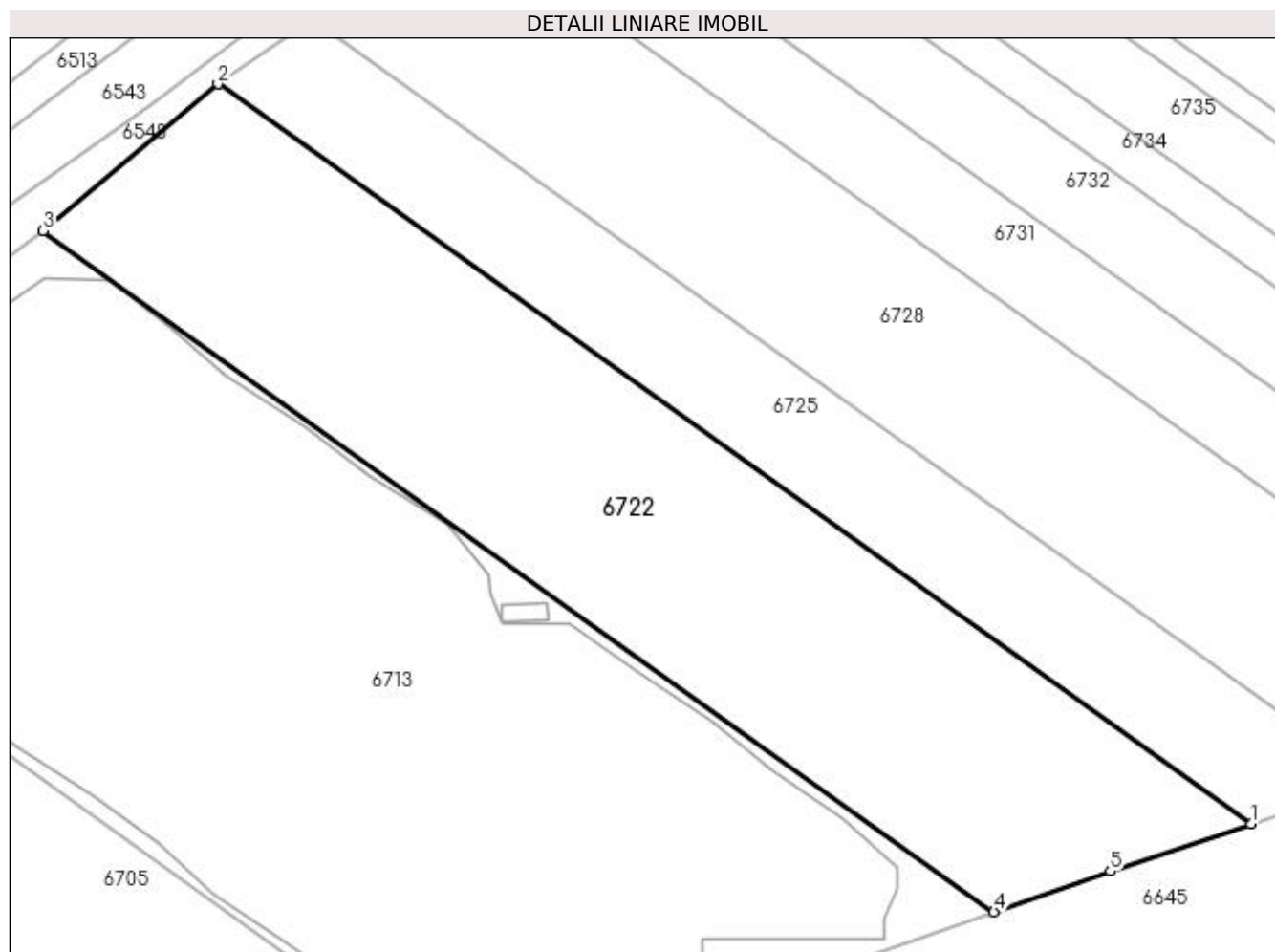
Inscrieri privind dezmembramintele dreptului de proprietate, drepturi reale de garanție și sarcini	Referințe
NU SUNT	

Anexa Nr. 1 La Partea I

Teren

Nr cadastral	Suprafața (mp)*	Observații / Referințe
31298	5.588	

* Suprafața este determinată în planul de proiecție Stereo 70.



Date referitoare la teren

Crt	Categorie folosință	Intra vilan	Suprafața (mp)	Tarla	Parcelă	Nr. topo	Observații / Referințe
1	arabil	NU	5.588	35	18	-	

Lungime Segmente

1) Valorile lungimilor segmentelor sunt obținute din proiecție în plan.

Punct început	X / Y	Punct sfârșit	X / Y	Lungime segment (** (m)
1	378.045,333 266.441,872	2	377.896,55 266.548,38	182.976
2	377.896,55 266.548,38	3	377.871,392 266.527,255	32.851
3	377.871,392 266.527,255	4	378.008,306 266.429,242	168.38
4	378.008,306 266.429,242	5	378.025,072 266.435,089	17.756
5	378.025,072 266.435,089	1	378.045,333 266.441,872	21.366

**** Lungimile segmentelor sunt determinate în planul de proiecție Stereo 70 și sunt rotunjite la 1 milimetru.**

***** Distanța dintre puncte este formată din segmente cumulate ce sunt mai mici decât valoarea 1 milimetru.**

**DATE DESPRE IMOBILUL NR. 6723**

Oficiul de Cadastru și Publicitate Imobiliară DOLJ
Biroul de Cadastru și Publicitate Imobiliară Craiova

A. Partea I. Descrierea imobilului

TEREN Extravilan

Adresa: Jud. Dolj, T12,P111

Nr. Crt	Nr cadastral Nr. topografic	Suprafața* (mp)	Observații / Referințe
A1		6.990	Sector cadastral:23 Teren neimprejmuit;

B. Partea II. Proprietari și acte

Inscrieri privitoare la dreptul de proprietate și alte drepturi reale	Referințe
/	
Act Administrativ nr. TDP nr. 749-44580, din 07/10/1996 emis de CJSAPT DOLJ;	
B1	A1
Intabulare, drept de PROPRIETATE, dobândit prin Reconstituire, cota actuala 1/1, cota initiala 1/1 1) COJOCARU GHEORGHE, Lipsa CNP.	

C. Partea III. SARCINI .

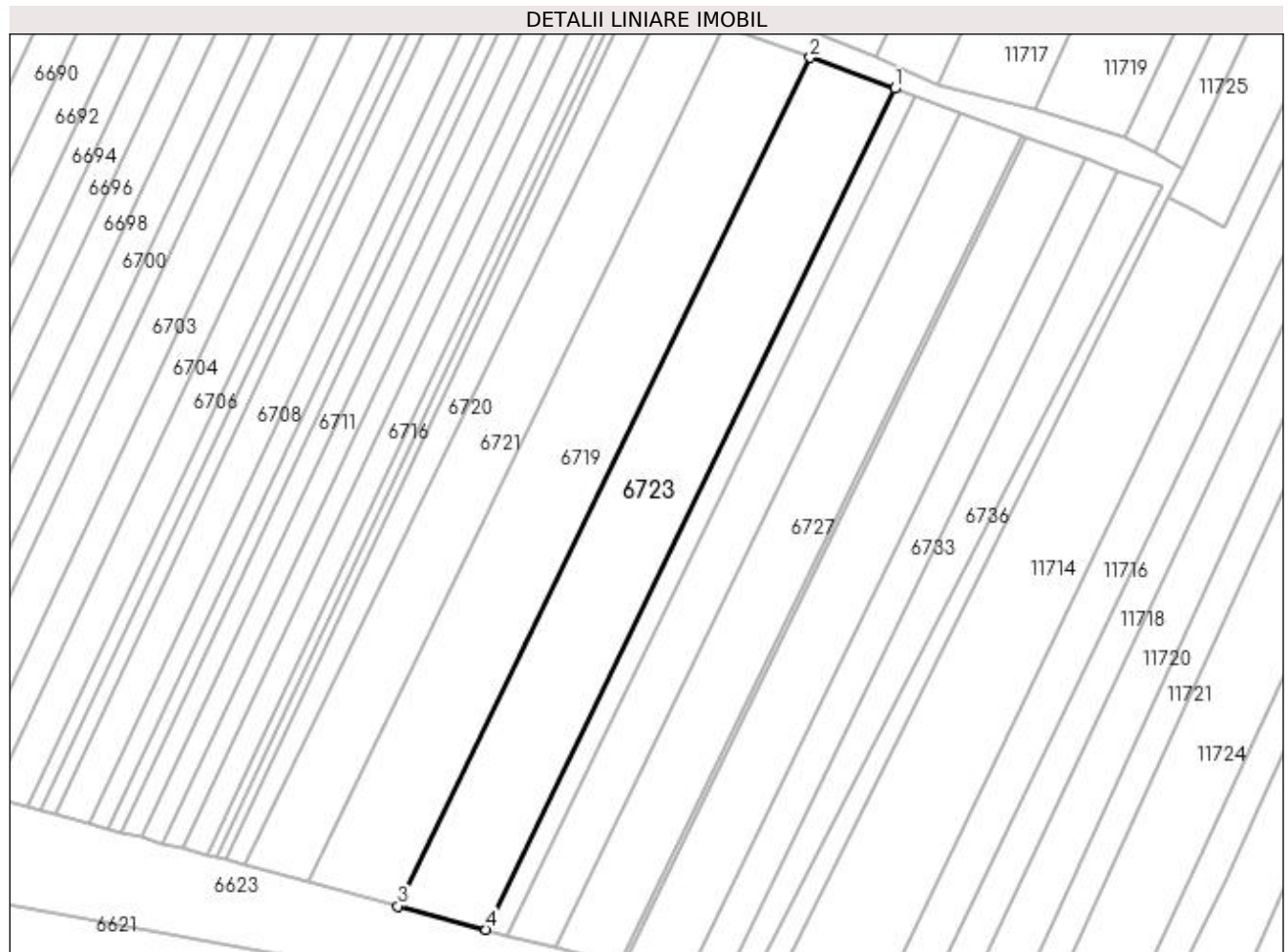
Inscrieri privind dezmembramintele dreptului de proprietate, drepturi reale de garanție și sarcini	Referințe
NU SUNT	

Anexa Nr. 1 La Partea I

Teren

Nr cadastral	Suprafața (mp)*	Observații / Referințe
	6.990	

* Suprafața este determinată în planul de proiecție Stereo 70.



Date referitoare la teren

Crt	Categorie folosință	Intra vilan	Suprafața (mp)	Tarla	Parcelă	Nr. topo	Observații / Referințe
1	arabil	NU	6.990	12	111	-	

Lungime Segmente

1) Valorile lungimilor segmentelor sunt obținute din proiecție în plan.

Punct început	X / Y	Punct sfârșit	X / Y	Lungime segment (** (m)
1	378.028,087 266.927,489	2	378.003,737 266.936,425	25.938
2	378.003,737 266.936,425	3	377.884,845 266.691,726	272.053
3	377.884,845 266.691,726	4	377.910,243 266.684,945	26.288
4	377.910,243 266.684,945	1	378.028,087 266.927,489	269.657

**** Lungimile segmentelor sunt determinate în planul de proiecție Stereo 70 și sunt rotunjite la 1 milimetru.**

***** Distanța dintre puncte este formată din segmente cumulate ce sunt mai mici decât valoarea 1 milimetru.**

**DATE DESPRE IMOBILUL NR. 6724**

Oficiul de Cadastru și Publicitate Imobiliară DOLJ
Biroul de Cadastru și Publicitate Imobiliară Craiova

A. Partea I. Descrierea imobilului

TEREN Extravilan

Adresa: Jud. Dolj, T12,P112

Nr. Crt	Nr cadastral Nr. topografic	Suprafața* (mp)	Observații / Referințe
A1		1.620	Sector cadastral:23 Teren neimprejmit;

B. Partea II. Proprietari și acte

Inscrieri privitoare la dreptul de proprietate și alte drepturi reale	Referințe
/	
Act Administrativ nr. TDP nr. 2039-1378, din 23/07/2002 emis de CJSAPT DOLJ;	
B1	A1
Intabulare, drept de PROPRIETATE, dobândit prin Reconstituire, cota actuala 1/1, cota initiala 1/1	
1) CÎRSTEA CONSTANTIN, Lipsa CNP.	
2) CÎRSTEA FLOREA, Lipsa CNP.	
3) CÎRSTEA MARIN, Lipsa CNP.	

C. Partea III. SARCINI .

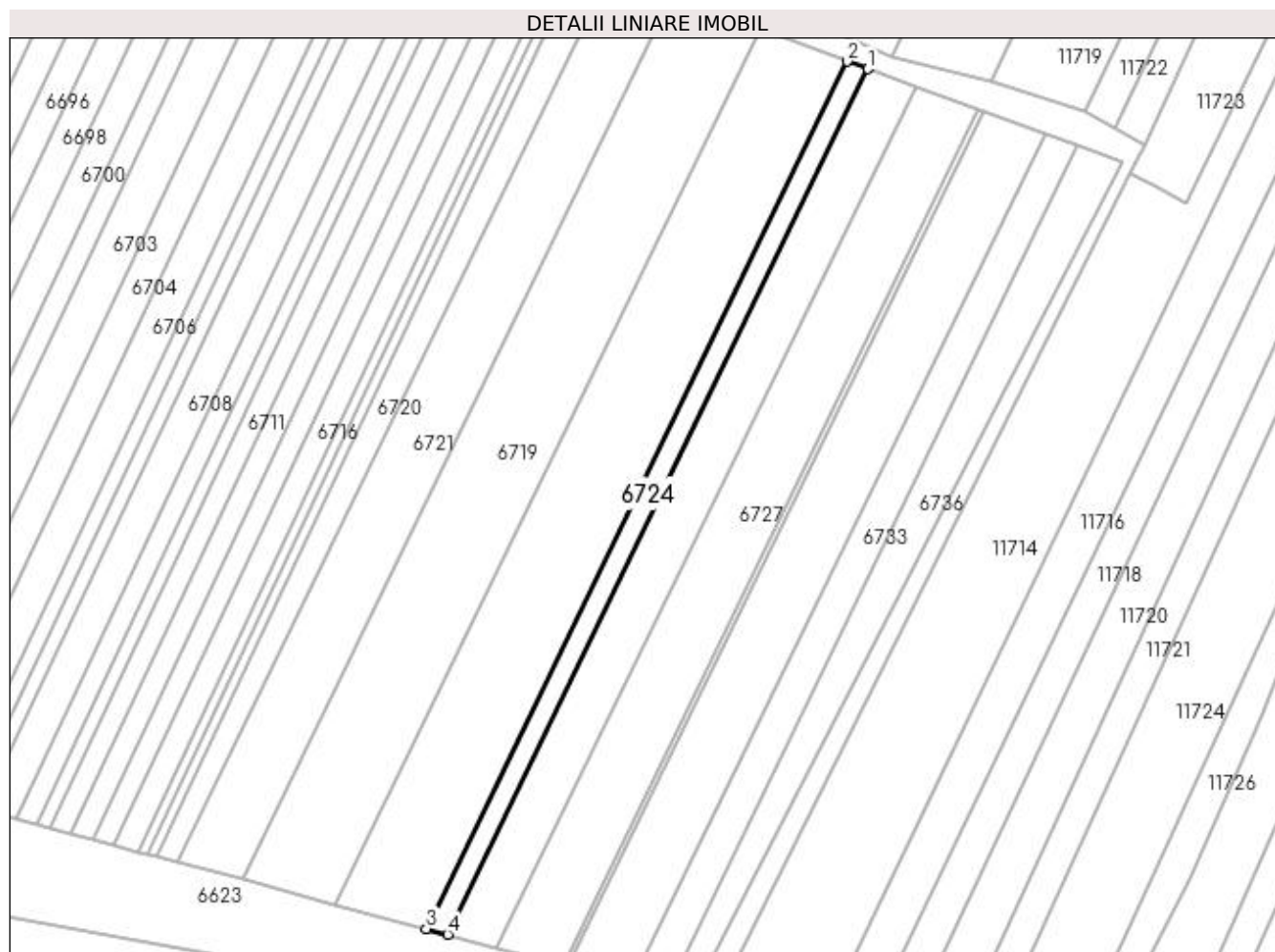
Inscrieri privind dezmembramintele dreptului de proprietate, drepturi reale de garanție și sarcini	Referințe
NU SUNT	

Anexa Nr. 1 La Partea I

Teren

Nr cadastral	Suprafața (mp)*	Observații / Referințe
	1.620	

* Suprafața este determinată în planul de proiecție Stereo 70.



Date referitoare la teren

Crt	Categorie folosință	Intra vilan	Suprafața (mp)	Tarla	Parcelă	Nr. topo	Observații / Referințe
1	arabil	NU	1.620	12	112	-	

Lungime Segmente

1) Valorile lungimilor segmentelor sunt obținute din proiecție în plan.

Punct început	X / Y	Punct sfârșit	X / Y	Lungime segment (** (m)
1	378.033,761 266.925,406	2	378.028,087 266.927,489	6.044
2	378.028,087 266.927,489	3	377.910,243 266.684,945	269.657
3	377.910,243 266.684,945	4	377.916,161 266.683,365	6.125
4	377.916,161 266.683,365	1	378.033,761 266.925,406	269.098

**** Lungimile segmentelor sunt determinate în planul de proiecție Stereo 70 și sunt rotunjite la 1 milimetru.**

***** Distanța dintre puncte este formată din segmente cumulate ce sunt mai mici decât valoarea 1 milimetru.**

**DATE DESPRE IMOBILUL NR. 6725**

Oficiul de Cadastru și Publicitate Imobiliară DOLJ
 Biroul de Cadastru și Publicitate Imobiliară Craiova

A. Partea I. Descrierea imobilului

TEREN Extravilan

Adresa: Jud. Dolj, T35,P19

Nr. Crt	Nr cadastral Nr. topografic	Suprafața* (mp)	Observații / Referințe
A1		2.882	Sector cadastral:23 Teren neimprejmuit;

B. Partea II. Proprietari și acte

Inscrieri privitoare la dreptul de proprietate și alte drepturi reale	Referințe
/	
Act Administrativ nr. TDP nr. 2499, din 25/03/2005 emis de CJSAPT DOLJ;	
B1	A1
Intabulare, drept de PROPRIETATE, dobandit prin Reconstituire, cota actuala 1/1, cota initiala 1/1	
1) CUTOVEANU ȘTEFANA, Lipsa CNP.	
2) DELIU ION, Lipsa CNP.	

C. Partea III. SARCINI .

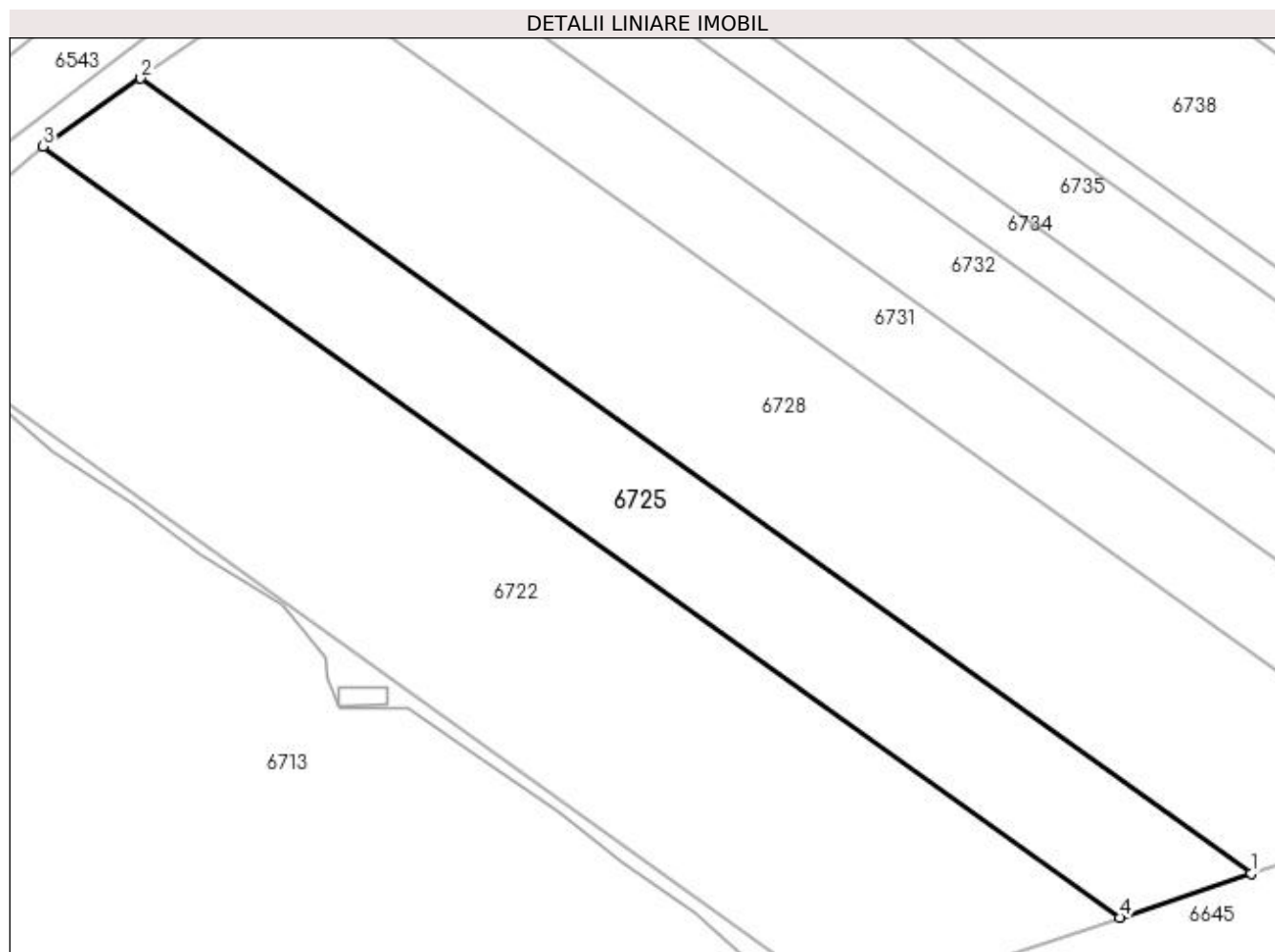
Inscrieri privind dezmembramintele dreptului de proprietate, drepturi reale de garanție și sarcini	Referințe
NU SUNT	

Anexa Nr. 1 La Partea I

Teren

Nr cadastral	Suprafața (mp)*	Observații / Referințe
	2.882	

* Suprafața este determinată în planul de proiecție Stereo 70.



Date referitoare la teren

Crt	Categorie folosință	Intra vilan	Suprafața (mp)	Tarla	Parcelă	Nr. topo	Observații / Referințe
1	arabil	NU	2.882	35	19	-	

Lungime Segmente

1) Valorile lungimilor segmentelor sunt obținute din proiecție în plan.

Punct început	X / Y	Punct sfârșit	X / Y	Lungime segment (** (m)
1	378.063,486 266.447,949	2	377.910,048 266.557,789	188.701
2	377.910,048 266.557,789	3	377.896,55 266.548,38	16.454
3	377.896,55 266.548,38	4	378.045,333 266.441,872	182.976
4	378.045,333 266.441,872	1	378.063,486 266.447,949	19.143

**** Lungimile segmentelor sunt determinate în planul de proiecție Stereo 70 și sunt rotunjite la 1 milimetru.**

***** Distanța dintre puncte este formată din segmente cumulate ce sunt mai mici decât valoarea 1 milimetru.**

**DATE DESPRE IMOBILUL NR. 6726**

Oficiul de Cadastru și Publicitate Imobiliară DOLJ
Biroul de Cadastru și Publicitate Imobiliară Craiova

A. Partea I. Descrierea imobilului

TEREN Extravilan

Adresa: Jud. Dolj, T12,P113

Nr. Crt	Nr cadastral Nr. topografic	Suprafața* (mp)	Observații / Referințe
A1		3.780	Sector cadastral:23 Teren neimprejmuit;

B. Partea II. Proprietari și acte

Inscrieri privitoare la dreptul de proprietate și alte drepturi reale	Referințe
/	
Act Administrativ nr. TDP nr. 1783-48185, din 21/02/2002 emis de CJSAPT DOLJ;	
B1	A1
Intabulare, drept de PROPRIETATE, dobândit prin Reconstituire, cota actuala 1/1, cota initiala 1/1 1) BĂNICĂ MARIN , Lipsa CNP.	

C. Partea III. SARCINI .

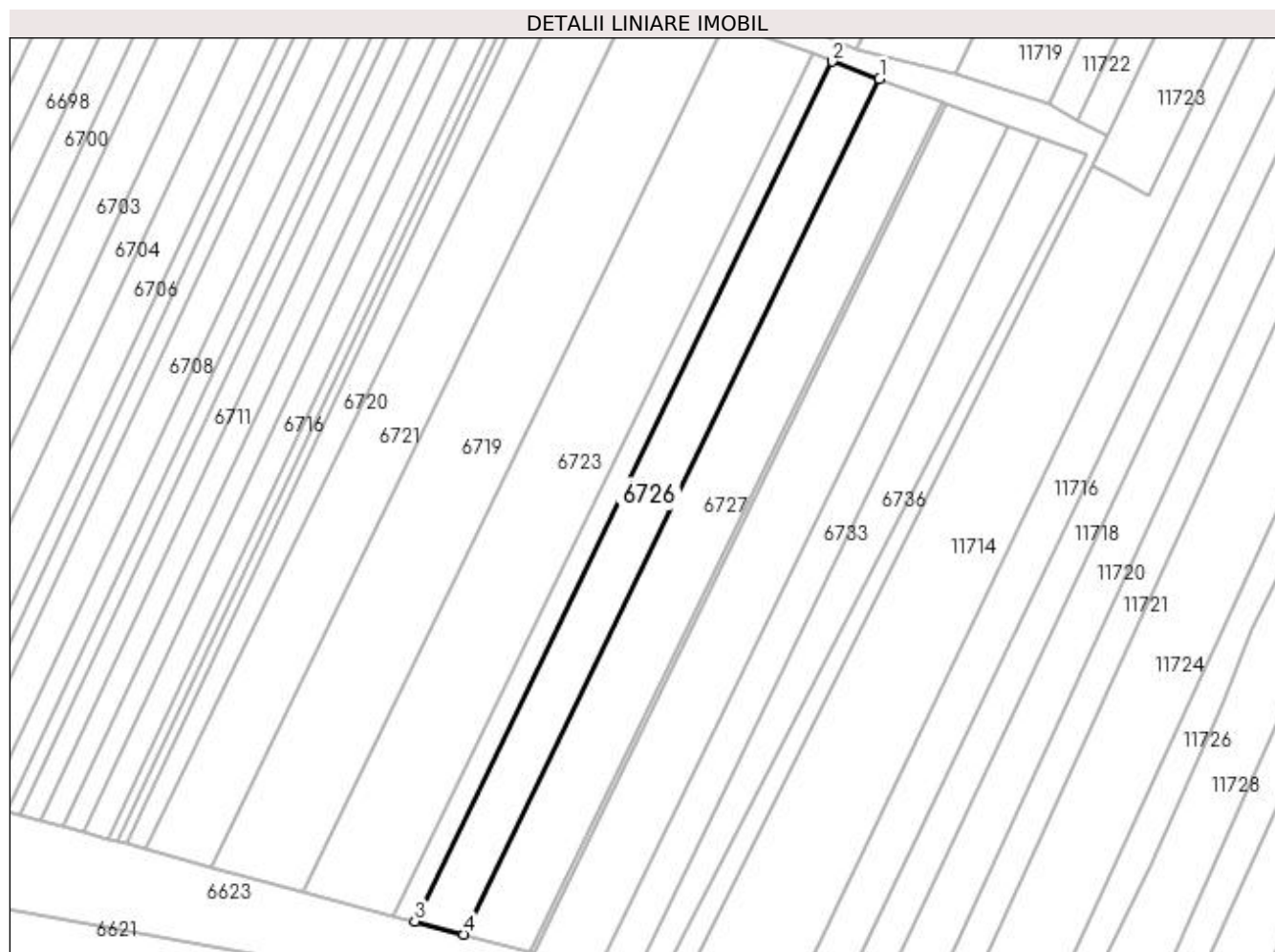
Inscrieri privind dezmembramintele dreptului de proprietate, drepturi reale de garanție și sarcini	Referințe
NU SUNT	

Anexa Nr. 1 La Partea I

Teren

Nr cadastral	Suprafața (mp)*	Observații / Referințe
	3.780	

* Suprafața este determinată în planul de proiecție Stereo 70.



Date referitoare la teren

Crt	Categorie folosință	Intra vilan	Suprafața (mp)	Tarla	Parcelă	Nr. topo	Observații / Referințe
1	arabil	NU	3.780	12	113	-	

Lungime Segmente

1) Valorile lungimilor segmentelor sunt obținute din proiecție în plan.

Punct început	X / Y	Punct sfârșit	X / Y	Lungime segment (** (m)
1	378.047,047 266.920,531	2	378.033,761 266.925,406	14.152
2	378.033,761 266.925,406	3	377.916,161 266.683,365	269.098
3	377.916,161 266.683,365	4	377.930,019 266.679,665	14.343
4	377.930,019 266.679,665	1	378.047,047 266.920,531	267.791

**** Lungimile segmentelor sunt determinate în planul de proiecție Stereo 70 și sunt rotunjite la 1 milimetru.**

***** Distanța dintre puncte este formată din segmente cumulate ce sunt mai mici decât valoarea 1 milimetru.**

**DATE DESPRE IMOBILUL NR. 6727**

Oficiul de Cadastru și Publicitate Imobiliară DOLJ
Biroul de Cadastru și Publicitate Imobiliară Craiova

A. Partea I. Descrierea imobilului

TEREN Extravilan

Adresa: Jud. Dolj, T12,P114

Nr. Crt	Nr cadastral Nr. topografic	Suprafața* (mp)	Observații / Referințe
A1		5.000	Sector cadastral:23 Teren neimprejmuit;

B. Partea II. Proprietari și acte

Inscrieri privitoare la dreptul de proprietate și alte drepturi reale	Referințe
/	
Act Administrativ nr. TDP nr. 1520-59363, din 11/09/1998 emis de CJSAPT DOLJ;	
B1	A1
Intabulare, drept de PROPRIETATE, dobandit prin Constituire, cota actuala 1/1, cota initiala 1/1 1) PĂTRUȚ GHEORGHE, Lipsa CNP.	

C. Partea III. SARCINI .

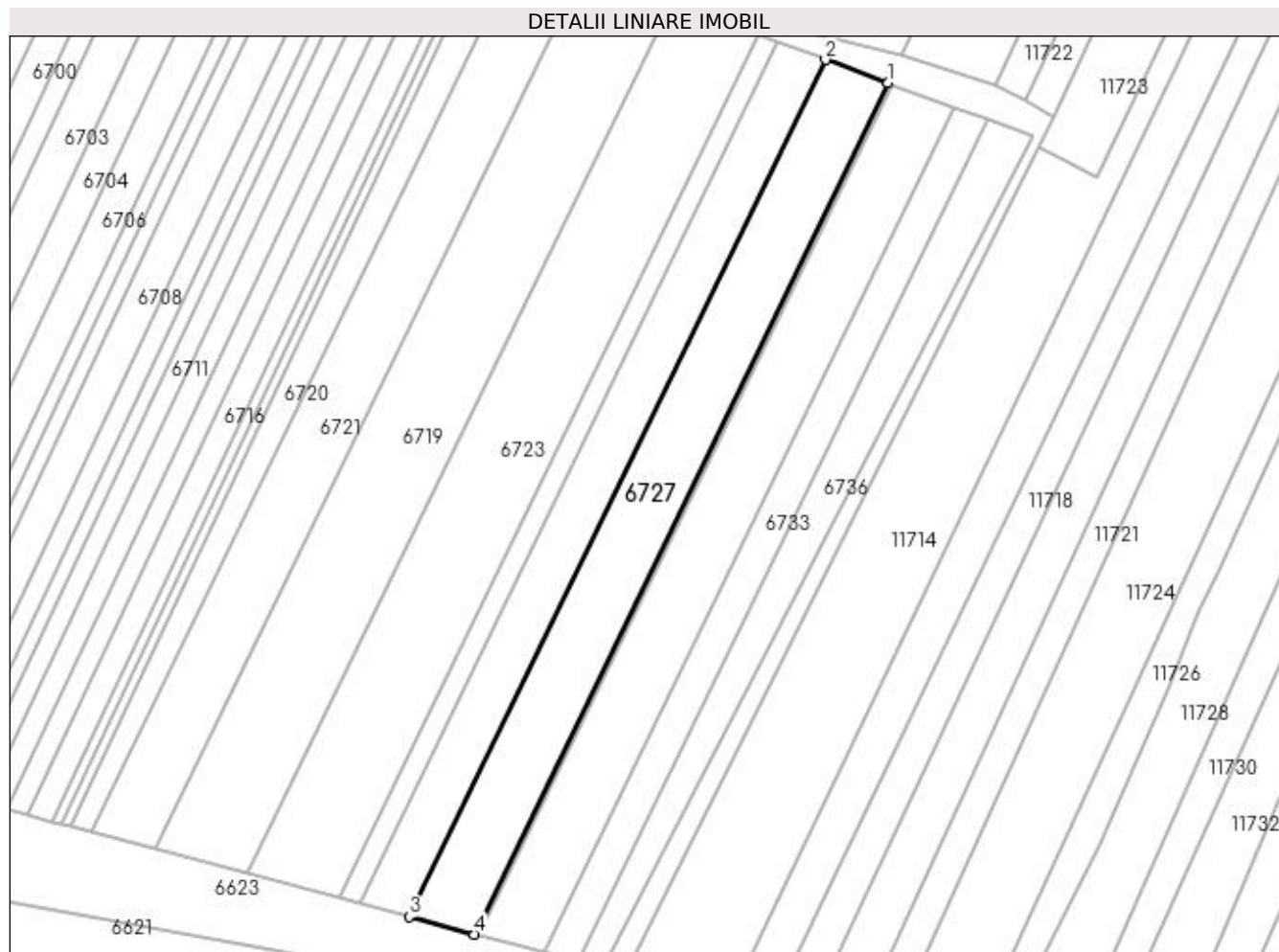
Inscrieri privind dezmembramintele dreptului de proprietate, drepturi reale de garanție și sarcini	Referințe
NU SUNT	

Anexa Nr. 1 La Partea I

Teren

Nr cadastral	Suprafața (mp)*	Observații / Referințe
	5.000	

* Suprafața este determinată în planul de proiecție Stereo 70.



Date referitoare la teren

Crt	Categorie folosință	Intra vilan	Suprafața (mp)	Tarla	Parcelă	Nr. topo	Observații / Referințe
1	arabil	NU	5.000	12	114	-	

Lungime Segmente

1) Valorile lungimilor segmentelor sunt obținute din proiecție în plan.

Punct început	X / Y	Punct sfârșit	X / Y	Lungime segment (** (m)
1	378.064,722 266.914,044	2	378.047,047 266.920,531	18.828
2	378.047,047 266.920,531	3	377.930,019 266.679,665	267.791
3	377.930,019 266.679,665	4	377.948,453 266.674,743	19.08
4	377.948,453 266.674,743	1	378.064,722 266.914,044	266.052

**** Lungimile segmentelor sunt determinate în planul de proiecție Stereo 70 și sunt rotunjite la 1 milimetru.**

***** Distanța dintre puncte este formată din segmente cumulate ce sunt mai mici decât valoarea 1 milimetru.**

**DATE DESPRE IMOBILUL NR. 6728**

Oficiul de Cadastru și Publicitate Imobiliară DOLJ
Biroul de Cadastru și Publicitate Imobiliară Craiova

A. Partea I. Descrierea imobilului

TEREN Extravilan

Adresa: Jud. Dolj, T35,P20

Nr. Crt	Nr cadastral Nr. topografic	Suprafața* (mp)	Observații / Referințe
A1		4.792	Sector cadastral:23 Teren neimprejmuit;

B. Partea II. Proprietari și acte

Inscrieri privitoare la dreptul de proprietate și alte drepturi reale	Referințe
/	
Act Administrativ nr. TDP nr. 912-44576, din 03/10/1996 emis de CJSAPT DOLJ;	
B1	A1
Intabulare, drept de PROPRIETATE, dobândit prin Reconstituire, cota actuala 1/1, cota initiala 1/1 1) COTOI ANETA, Lipsa CNP.	

C. Partea III. SARCINI .

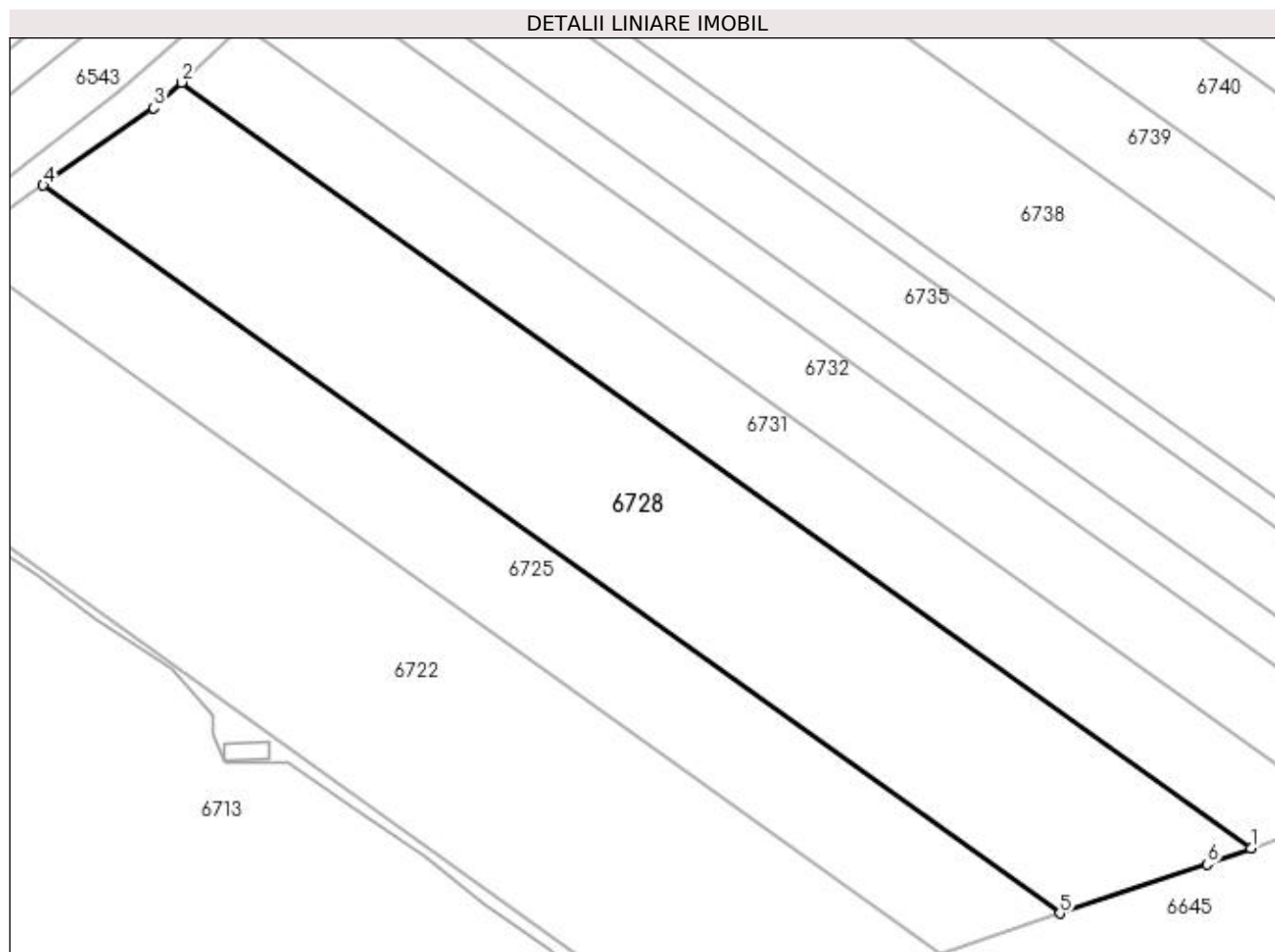
Inscrieri privind dezmembramintele dreptului de proprietate, drepturi reale de garanție și sarcini	Referințe
NU SUNT	

Anexa Nr. 1 La Partea I

Teren

Nr cadastral	Suprafața (mp)*	Observații / Referințe
	4.792	

* Suprafața este determinată în planul de proiecție Stereo 70.



Date referitoare la teren

Crt	Categorie folosință	Intra vilan	Suprafața (mp)	Tarla	Parcelă	Nr. topo	Observații / Referințe
1	arabil	NU	4.792	35	20	-	

Lungime Segmente

1) Valorile lungimilor segmentelor sunt obținute din proiecție în plan.

Punct început	X / Y	Punct sfârșit	X / Y	Lungime segment (** (m)
1	378.092,329 266.457,782	2	377.930,93 266.573,321	198.492
2	377.930,93 266.573,321	3	377.926,755 266.569,435	5.704
3	377.926,755 266.569,435	4	377.910,048 266.557,789	20.365
4	377.910,048 266.557,789	5	378.063,486 266.447,949	188.701
5	378.063,486 266.447,949	6	378.085,727 266.455,395	23.454

Punct început	X / Y	Punct sfârșit	X / Y	Lungime segment (** (m)
6	378.085,727 266.455,395	1	378.092,329 266.457,782	7.02

** Lungimile segmentelor sunt determinate în planul de proiecție Stereo 70 și sunt rotunjite la 1 milimetru.

*** Distanța dintre puncte este formată din segmente cumulate ce sunt mai mici decât valoarea 1 milimetru.

**DATE DESPRE IMOBILUL NR. 6729**

Oficiul de Cadastru și Publicitate Imobiliară DOLJ
Biroul de Cadastru și Publicitate Imobiliară Craiova

A. Partea I. Descrierea imobilului

TEREN Extravilan

Adresa: Jud. Dolj, T12,P114

Nr. Crt	Nr cadastral Nr. topografic	Suprafața* (mp)	Observații / Referințe
A1		350	Sector cadastral:23 Teren neimprejmuit;

B. Partea II. Proprietari și acte

Inscrieri privitoare la dreptul de proprietate și alte drepturi reale	Referințe
/	
Act Administrativ nr. TDP nr. 847-44709, din 07/10/1996 emis de CJSAPT DOLJ;	
B1	A1
Intabulare, drept de PROPRIETATE, dobandit prin Constituire, cota actuala 1/1, cota initiala 1/1 1) PĂTRUȚ GHEORGHE, Lipsa CNP.	

C. Partea III. SARCINI .

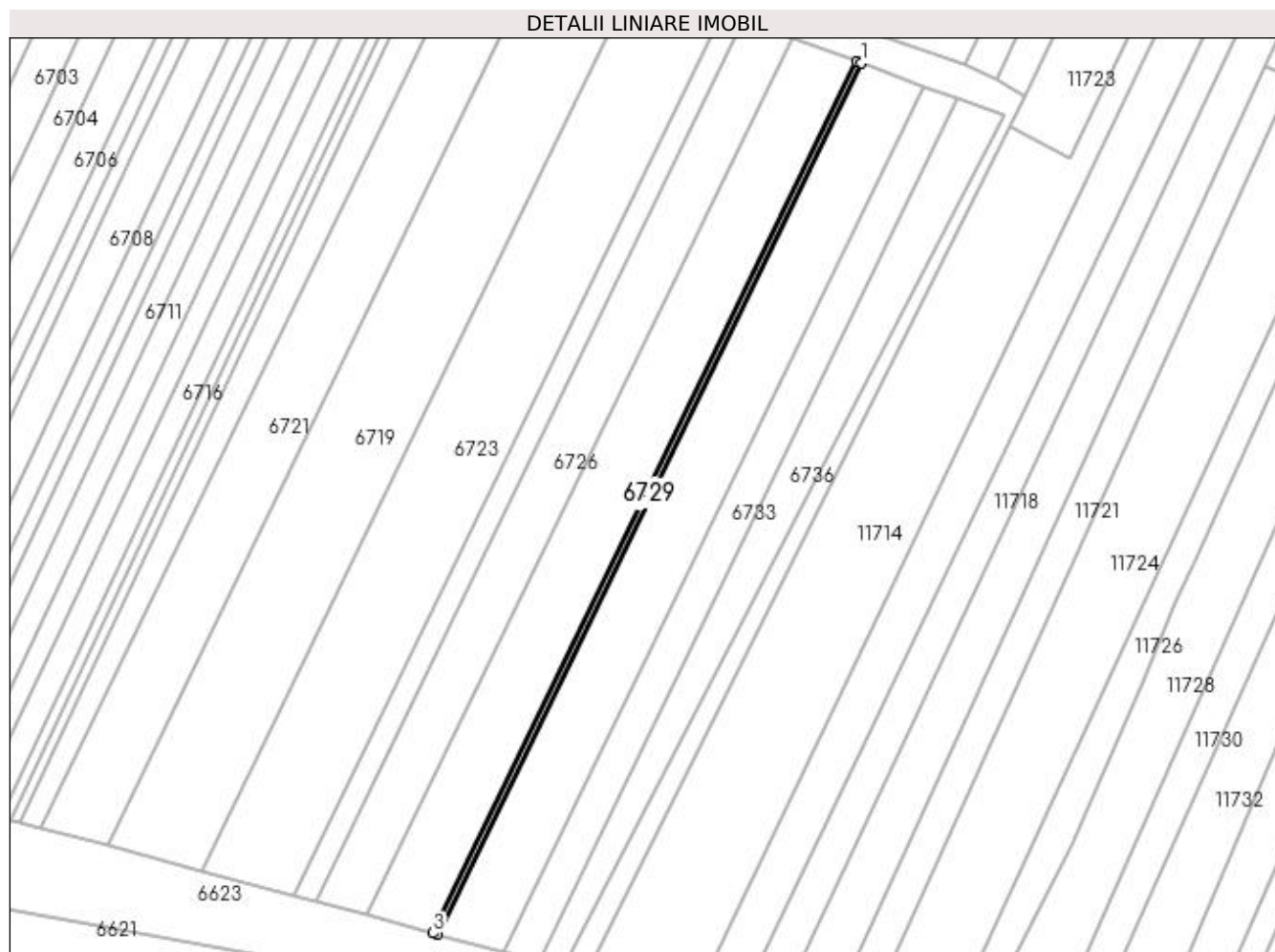
Inscrieri privind dezmembramintele dreptului de proprietate, drepturi reale de garanție și sarcini	Referințe
NU SUNT	

Anexa Nr. 1 La Partea I

Teren

Nr cadastral	Suprafața (mp)*	Observații / Referințe
	350	

* Suprafața este determinată în planul de proiecție Stereo 70.



Date referitoare la teren

Crt	Categorie folosință	Intra vilan	Suprafața (mp)	Tarla	Parcelă	Nr. topo	Observații / Referințe
1	arabil	NU	350	12	114	-	

Lungime Segmente

1) Valorile lungimilor segmentelor sunt obținute din proiecție în plan.

Punct început	X / Y	Punct sfârșit	X / Y	Lungime segment (** (m)
1	378.065,963 266.913,588	2	378.064,722 266.914,044	1.322
2	378.064,722 266.914,044	3	377.948,453 266.674,743	266.052
3	377.948,453 266.674,743	4	377.949,748 266.674,397	1.34
4	377.949,748 266.674,397	1	378.065,963 266.913,588	265.929

**** Lungimile segmentelor sunt determinate în planul de proiecție Stereo 70 și sunt rotunjite la 1 milimetru.**

***** Distanța dintre puncte este formată din segmente cumulate ce sunt mai mici decât valoarea 1 milimetru.**

**DATE DESPRE IMOBILUL NR. 6730**

Oficiul de Cadastru și Publicitate Imobiliară DOLJ
Biroul de Cadastru și Publicitate Imobiliară Craiova

A. Partea I. Descrierea imobilului

TEREN Extravilan

Adresa: Jud. Dolj, T12,P115

Nr. Crt	Nr cadastral Nr. topografic	Suprafața* (mp)	Observații / Referințe
A1	31773	4.860	Sector cadastral:23 Teren neimpregmuit;

B. Partea II. Proprietari și acte

Inscrieri privitoare la dreptul de proprietate și alte drepturi reale		Referințe
182002 / 27/12/2016		
Act Notarial nr. CVC aut nr 2056, din 27/12/2016 emis de Belu Aurel;		
B1	Intabulare, drept de PROPRIETATE, dobandit prin Conventie, cota actuala 1/1, cota initiala 1/1 1) GIUBEGEANU GICU LAURENTIU 2) GIUBEGEANU DESPINA MONALISA	A1
72218 / 29/03/2018		
Act Notarial nr. CONTRACT DE IPOTECA AUT. NR. 446, din 28/03/2018 emis de NP Diaconu Laura;		
B2	Se noteaza asupra imobilului de sub A 1, interdictiile de grevare, instrainare, inchiriere, demolare, construire, dezmembrare, alipire, restructurare, amenajare, in favoarea lui BANCA TRANSILVANIA SA SUCURSALA CRAIOVA .	A1

C. Partea III. SARCINI

Inscrieri privind dezmembramintele dreptului de proprietate, drepturi reale de garanție și sarcini		Referințe
72218 / 29/03/2018		
Act Notarial nr. CONTRACT DE IPOTECA AUT. NR. 446, din 28/03/2018 emis de NP Diaconu Laura;		
C1	Intabulare, drept de IPOTECA, Valoare:450000 LEIsi celelalte obligatii aferente creditului 1) BANCA TRANSILVANIA SA SUCURSALA CRAIOVA, CIF:9999999999999, Lipsa CUI.	A1

Anexa Nr. 1 La Partea I

Teren

Nr cadastral	Suprafața (mp)*	Observații / Referințe
31773	4.860	

* Suprafața este determinată în planul de proiecție Stereo 70.



Date referitoare la teren

Crt	Categorie folosință	Intra vilan	Suprafața (mp)	Tarla	Parcelă	Nr. topo	Observații / Referințe
1	arabil	NU	4.860	12	115	-	

Lungime Segmente

1) Valorile lungimilor segmentelor sunt obținute din proiecție în plan.

Punct început	X / Y	Punct sfârșit	X / Y	Lungime segment (** (m)
1	378.083,263 266.907,24	2	378.065,963 266.913,588	18.428
2	378.065,963 266.913,588	3	377.949,748 266.674,397	265.929
3	377.949,748 266.674,397	4	377.967,791 266.669,579	18.675
4	377.967,791 266.669,579	1	378.083,263 266.907,24	264.228

**** Lungimile segmentelor sunt determinate în planul de proiecție Stereo 70 și sunt rotunjite la 1 milimetru.**

***** Distanța dintre puncte este formată din segmente cumulate ce sunt mai mici decât valoarea 1 milimetru.**

**DATE DESPRE IMOBILUL NR. 6731**

Oficiul de Cadastru și Publicitate Imobiliară DOLJ
Biroul de Cadastru și Publicitate Imobiliară Craiova

A. Partea I. Descrierea imobilului

TEREN Extravilan

Adresa: Jud. Dolj, T35,P21

Nr. Crt	Nr cadastral Nr. topografic	Suprafața* (mp)	Observații / Referințe
A1		2.502	Sector cadastral:23 Teren neimprejmuț;

B. Partea II. Proprietari și acte

Inscrieri privitoare la dreptul de proprietate și alte drepturi reale	Referințe
/	
Act Administrativ nr. TDP nr. 1201-45092, din 29/10/1996 emis de CJSAPT DOLJ;	
B1	A1
Intabulare, drept de PROPRIETATE, dobândit prin Reconstituire, cota actuala 1/1, cota initiala 1/1	
1) TÎRIȘ ECATERINA, Lipsa CNP.	
2) IONICĂ MIRCEA, Lipsa CNP.	
3) IONICĂ VICTOR, Lipsa CNP.	
4) IONICĂ ȘTEFAN, Lipsa CNP.	

C. Partea III. SARCINI .

Inscrieri privind dezmembramintele dreptului de proprietate, drepturi reale de garanție și sarcini	Referințe
NU SUNT	

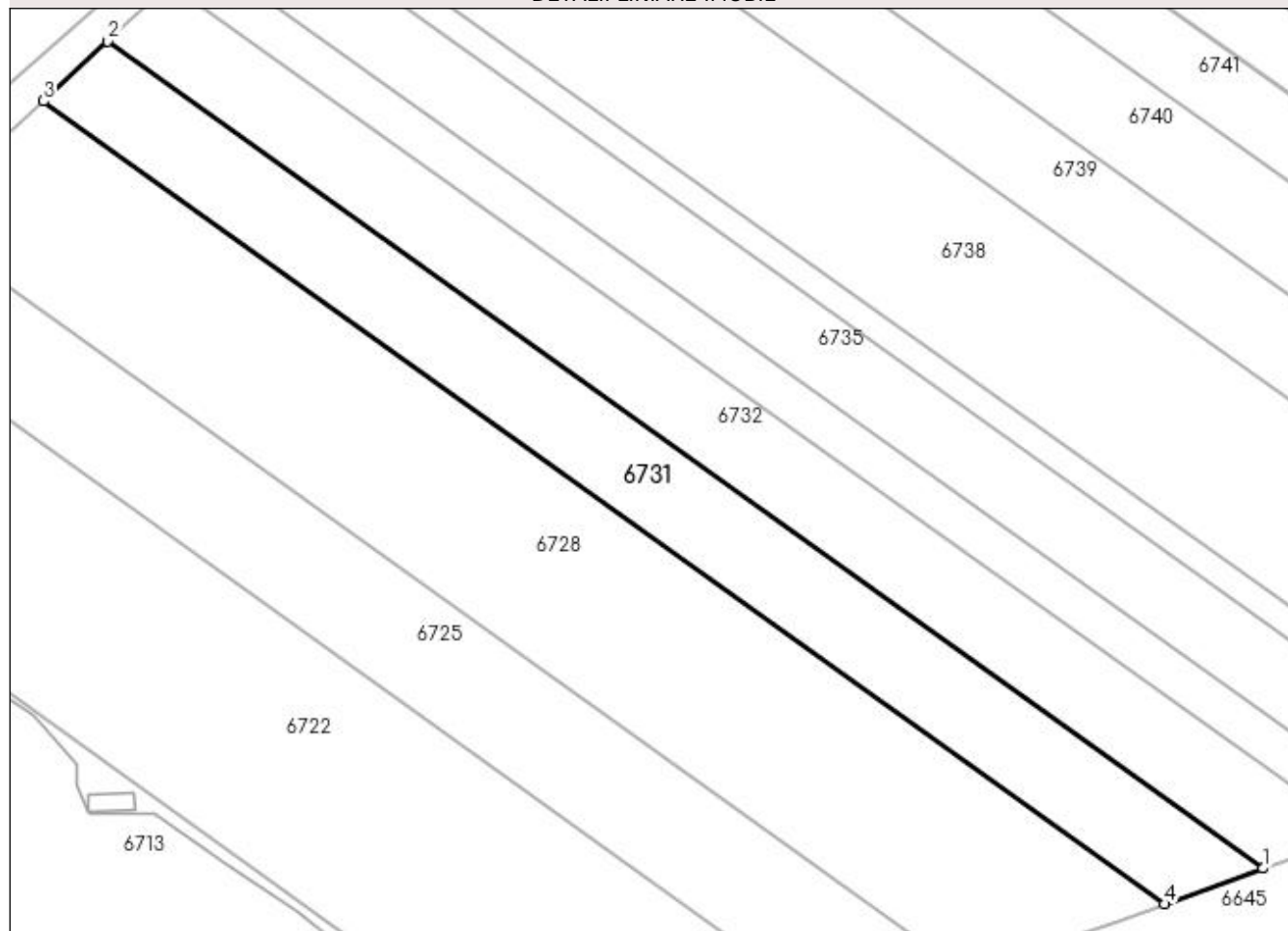
Anexa Nr. 1 La Partea I

Teren

Nr cadastral	Suprafața (mp)*	Observații / Referințe
	2.502	

* Suprafața este determinată în planul de proiecție Stereo 70.

DETALII LINIARE IMOBIL



Date referitoare la teren

Crt	Categorie folosință	Intravilan	Suprafața (mp)	Tarla	Parcelă	Nr. topo	Observații / Referințe
1	arabil	NU	2.502	35	21	-	

Lungime Segmente

1) Valorile lungimilor segmentelor sunt obținute din proiecție în plan.

Punct început	X / Y	Punct sfârșit	X / Y	Lungime segment (** (m)
1	378.106,503 266.462,906	2	377.940,205 266.581,952	204.516
2	377.940,205 266.581,952	3	377.930,93 266.573,321	12.67
3	377.930,93 266.573,321	4	378.092,329 266.457,782	198.492
4	378.092,329 266.457,782	1	378.106,503 266.462,906	15.072

**** Lungimile segmentelor sunt determinate în planul de proiecție Stereo 70 și sunt rotunjite la 1 milimetru.**

***** Distanța dintre puncte este formată din segmente cumulate ce sunt mai mici decât valoarea 1 milimetru.**

**DATE DESPRE IMOBILUL NR. 6732**

Oficiul de Cadastru și Publicitate Imobiliară DOLJ
Biroul de Cadastru și Publicitate Imobiliară Craiova

A. Partea I. Descrierea imobilului

TEREN Extravilan

Adresa: Jud. Dolj, T35,P22

Nr. Crt	Nr cadastral Nr. topografic	Suprafața* (mp)	Observații / Referințe
A1		2.500	Sector cadastral:23 Teren neimprejmuit;

B. Partea II. Proprietari și acte

Inscrieri privitoare la dreptul de proprietate și alte drepturi reale	Referințe
/	
Act Administrativ nr. TDP nr. 1185-48659, din 29/10/1996 emis de CJSAPT DOLJ;	
B1	A1
Intabulare, drept de PROPRIETATE, dobândit prin Reconstituire, cota actuala 1/1, cota initiala 1/1	
1) DELIU IOAN, Lipsa CNP.	
2) DELIU MARIN, Lipsa CNP.	

C. Partea III. SARCINI .

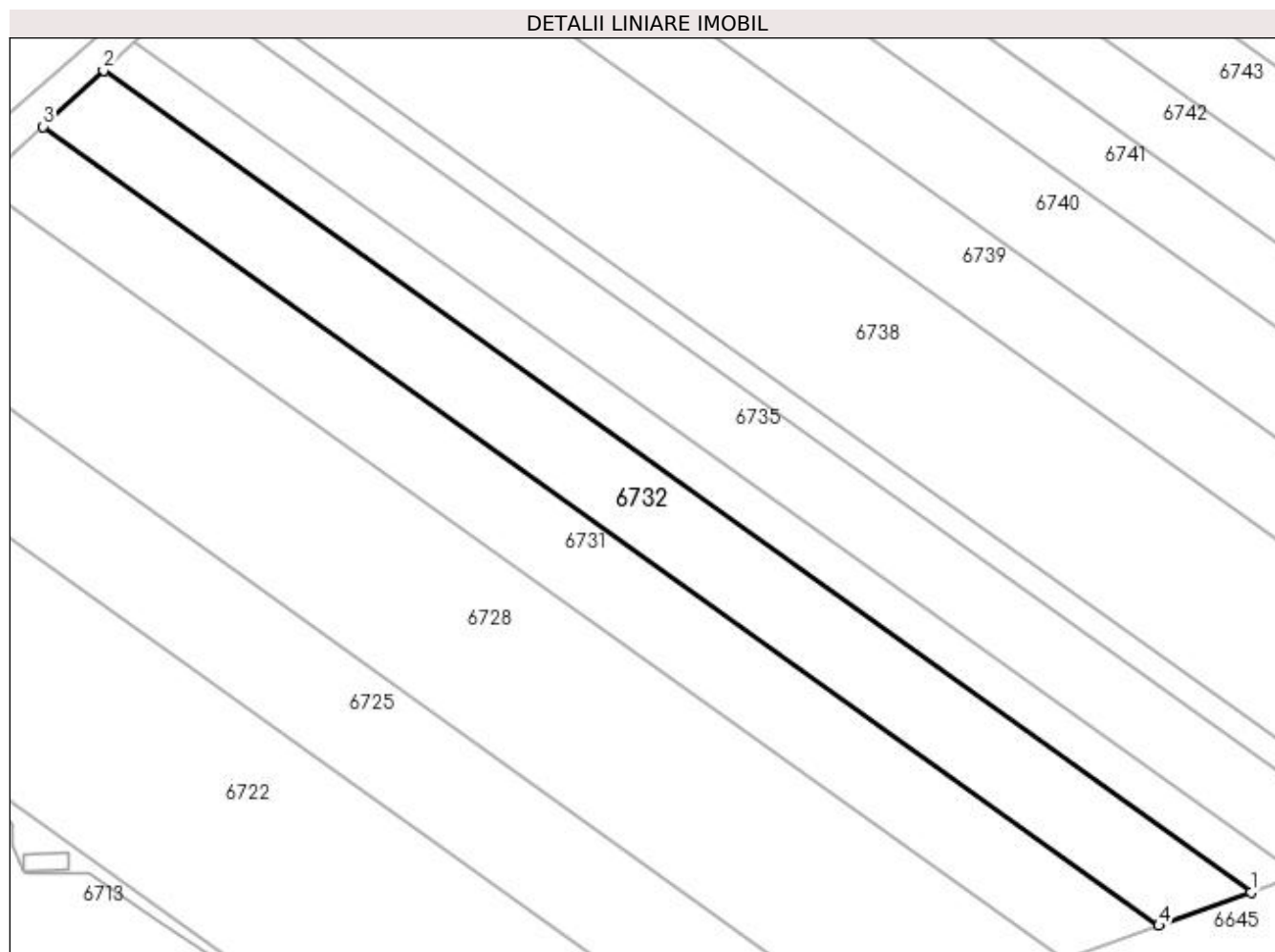
Inscrieri privind dezmembramintele dreptului de proprietate, drepturi reale de garanție și sarcini	Referințe
NU SUNT	

Anexa Nr. 1 La Partea I

Teren

Nr cadastral	Suprafața (mp)*	Observații / Referințe
	2.500	

* Suprafața este determinată în planul de proiecție Stereo 70.



Date referitoare la teren

Crt	Categorie folosință	Intravilan	Suprafața (mp)	Tarla	Parcelă	Nr. topo	Observații / Referințe
1	arabil	NU	2.500	35	22	-	

Lungime Segmente

1) Valorile lungimilor segmentelor sunt obținute din proiecție în plan.

Punct început	X / Y	Punct sfârșit	X / Y	Lungime segment (** (m)
1	378.120,26 266.467,879	2	377.949,206 266.590,33	210.366
2	377.949,206 266.590,33	3	377.940,205 266.581,952	12.297
3	377.940,205 266.581,952	4	378.106,503 266.462,906	204.516
4	378.106,503 266.462,906	1	378.120,26 266.467,879	14.628

**** Lungimile segmentelor sunt determinate în planul de proiecție Stereo 70 și sunt rotunjite la 1 milimetru.**

***** Distanța dintre puncte este formată din segmente cumulate ce sunt mai mici decât valoarea 1 milimetru.**

**DATE DESPRE IMOBILUL NR. 6733**

Oficiul de Cadastru și Publicitate Imobiliară DOLJ
Biroul de Cadastru și Publicitate Imobiliară Craiova

A. Partea I. Descrierea imobilului

TEREN Extravilan

Adresa: Jud. Dolj, T12,P116

Nr. Crt	Nr cadastral Nr. topografic	Suprafața* (mp)	Observații / Referințe
A1		2.577	Sector cadastral:23 Teren neimprejmuit;

B. Partea II. Proprietari și acte

Inscrieri privitoare la dreptul de proprietate și alte drepturi reale		Referințe
/		
Act Administrativ nr. TDP nr. 294-14988, din 13/06/1996 emis de CJSAPT DOLJ;		
B1	Intabulare, drept de PROPRIETATE, dobandit prin Reconstituire, cota actuala 1/1, cota initiala 1/1 1) ȘTEFAN ILIE, Lipsa CNP.	A1

C. Partea III. SARCINI .

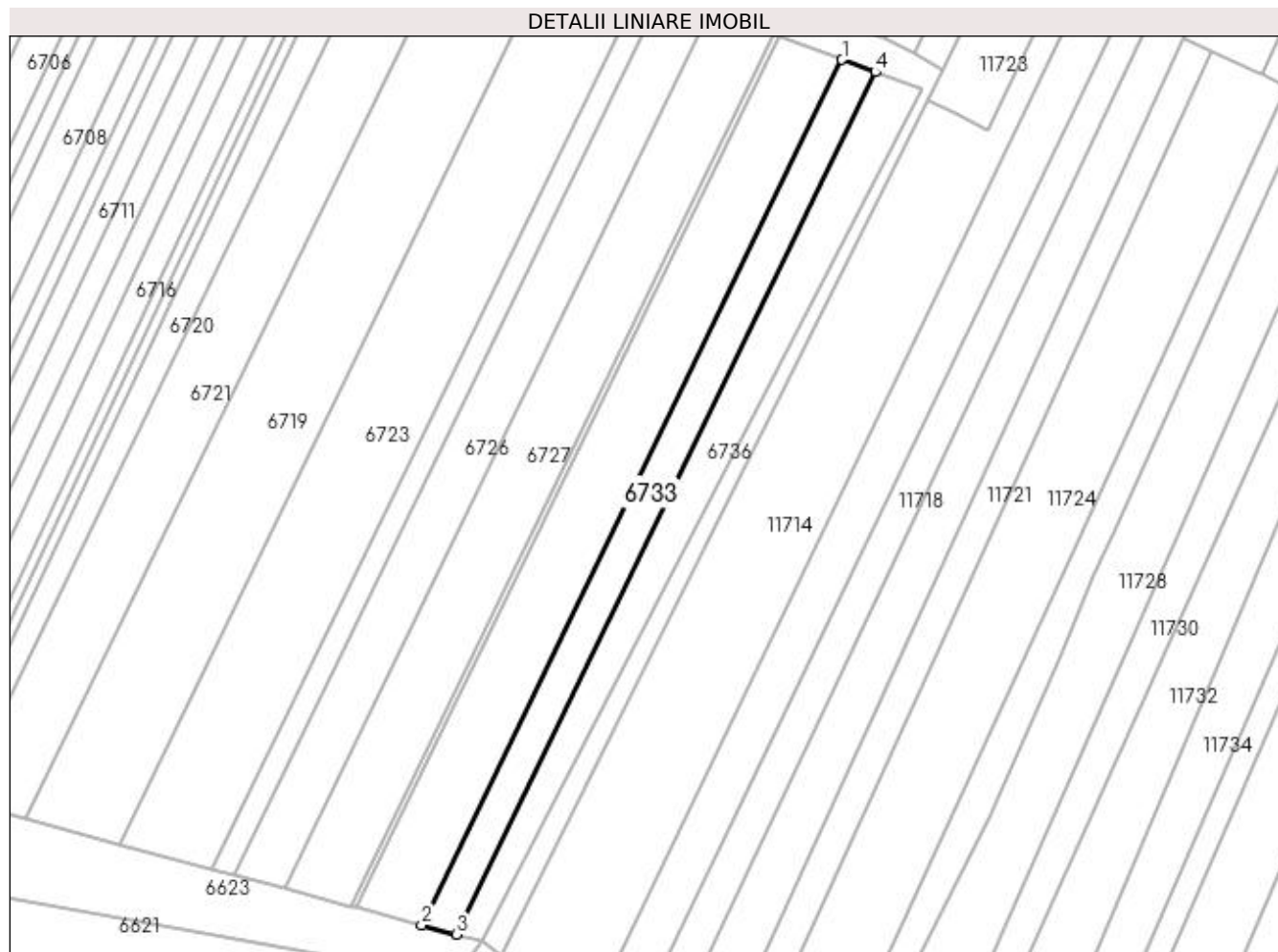
Inscrieri privind dezmembramintele dreptului de proprietate, drepturi reale de garanție și sarcini	Referințe
NU SUNT	

Anexa Nr. 1 La Partea I

Teren

Nr cadastral	Suprafața (mp)*	Observații / Referințe
	2.577	

* Suprafața este determinată în planul de proiecție Stereo 70.



Date referitoare la teren

Crt	Categorie folosință	Intra vilan	Suprafața (mp)	Tarla	Parcelă	Nr. topo	Observații / Referințe
1	arabil	NU	2.577	12	116	-	

Lungime Segmente

1) Valorile lungimilor segmentelor sunt obținute din proiecție în plan.

Punct început	X / Y	Punct sfârșit	X / Y	Lungime segment (** (m)
1	378.083,263 266.907,24	2	377.967,791 266.669,579	264.228
2	377.967,791 266.669,579	3	377.977,406 266.667,012	9.952
3	377.977,406 266.667,012	4	378.092,481 266.903,856	263.32
4	378.092,481 266.903,856	1	378.083,263 266.907,24	9.82

**** Lungimile segmentelor sunt determinate în planul de proiecție Stereo 70 și sunt rotunjite la 1 milimetru.**

***** Distanța dintre puncte este formată din segmente cumulate ce sunt mai mici decât valoarea 1 milimetru.**

**DATE DESPRE IMOBILUL NR. 6734**

Oficiul de Cadastru și Publicitate Imobiliară DOLJ
Biroul de Cadastru și Publicitate Imobiliară Craiova

A. Partea I. Descrierea imobilului

TEREN Extravilan

Adresa: Jud. Dolj, T35,P23

Nr. Crt	Nr cadastral Nr. topografic	Suprafața* (mp)	Observații / Referințe
A1		1.300	Sector cadastral:23 Teren neimprejmuit;

B. Partea II. Proprietari și acte

Inscrieri privitoare la dreptul de proprietate și alte drepturi reale	Referințe
/	
Act Administrativ nr. TDP nr. 754-44580, din 07/10/1996 emis de CJS DAPT DOLJ;	
B1	A1
Intabulare, drept de PROPRIETATE, dobandit prin Reconstituire, cota actuala 1/1, cota initiala 1/1 1) TANASIE CONSTANTIN, Lipsa CNP.	

C. Partea III. SARCINI .


Inscrieri privind dezmembramintele dreptului de proprietate, drepturi reale de garanție și sarcini	Referințe
NU SUNT	

Anexa Nr. 1 La Partea I

Teren

Nr cadastral	Suprafața (mp)*	Observații / Referințe
	1.300	

* Suprafața este determinată în planul de proiecție Stereo 70.



Date referitoare la teren

Crt	Categorie folosință	Intra vilan	Suprafața (mp)	Tarla	Parcelă	Nr. topo	Observații / Referințe
1	arabil	NU	1.300	35	23	-	

Lungime Segmente

1) Valorile lungimilor segmentelor sunt obținute din proiecție în plan.

Punct început	X / Y	Punct sfârșit	X / Y	Lungime segment (** (m)
1	378.127,265 266.470,411	2	377.953,789 266.594,595	213.344
2	377.953,789 266.594,595	3	377.949,206 266.590,33	6.261
3	377.949,206 266.590,33	4	378.120,26 266.467,879	210.366
4	378.120,26 266.467,879	1	378.127,265 266.470,411	7.449

**** Lungimile segmentelor sunt determinate în planul de proiecție Stereo 70 și sunt rotunjite la 1 milimetru.**

***** Distanța dintre puncte este formată din segmente cumulate ce sunt mai mici decât valoarea 1 milimetru.**



DATE DESPRE IMOBILUL NR. 6735

Oficiul de Cadastru și Publicitate Imobiliară DOLJ
Biroul de Cadastru și Publicitate Imobiliară Craiova

A. Partea I. Descrierea imobilului

TEREN Extravilan

Adresa: Jud. Dolj, T35,P24

Nr. Crt	Nr cadastral Nr. topografic	Suprafața* (mp)	Observații / Referințe
A1		2.336	Sector cadastral:23 Teren neimprejmuit;

B. Partea II. Proprietari și acte

Inscrieri privitoare la dreptul de proprietate și alte drepturi reale	Referințe
/	
Act Administrativ nr. TDP nr. 1182-48659, din 29/10/1996 emis de CJSAPT DOLJ;	
B1	A1
Intabulare, drept de PROPRIETATE, dobandit prin Reconstituire, cota actuala 1/1, cota initiala 1/1 1) BALACI EUFROSINA, Lipsa CNP.	

C. Partea III. SARCINI .

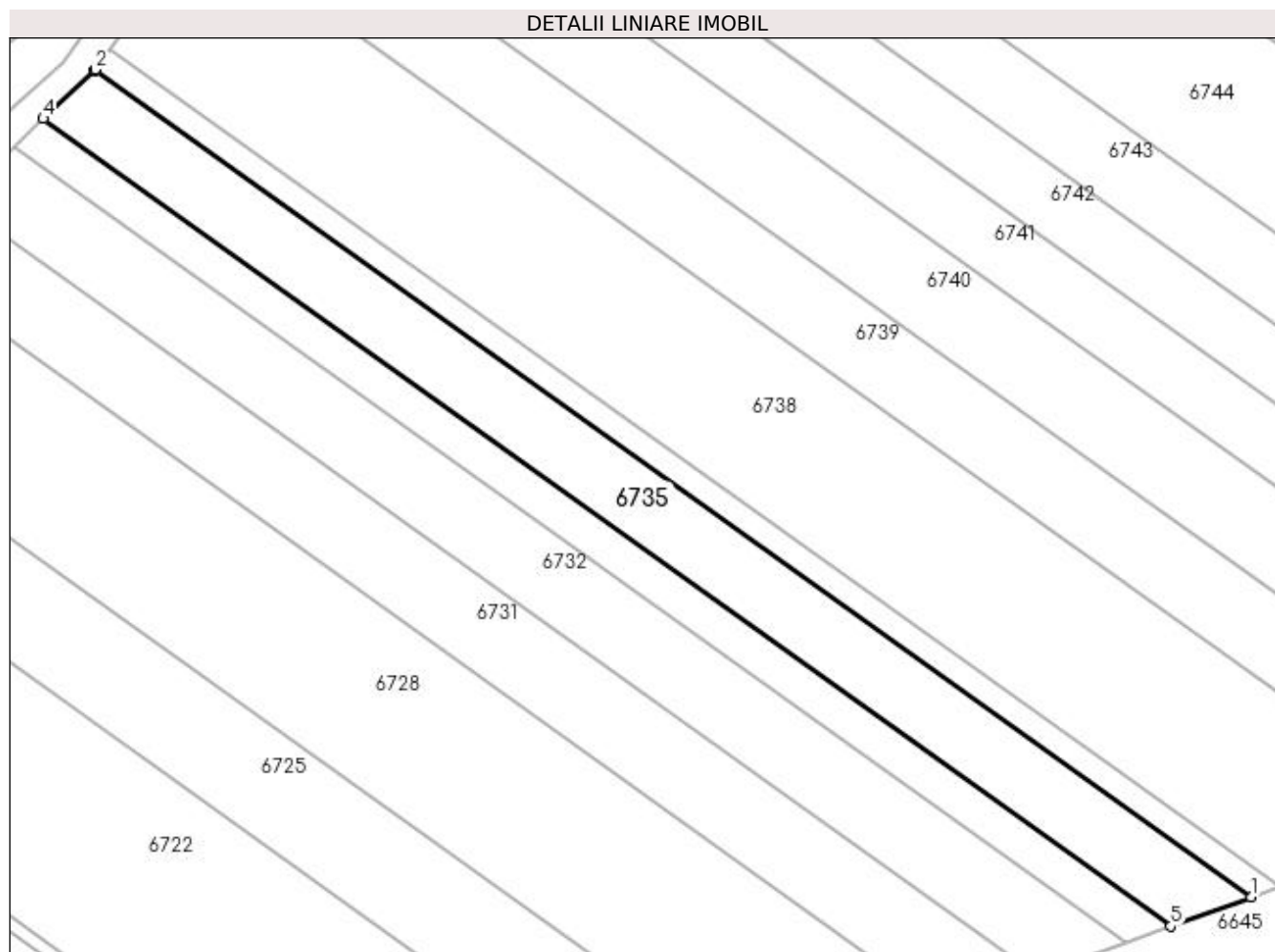
Inscrieri privind dezmembramintele dreptului de proprietate, drepturi reale de garanție și sarcini	Referințe
NU SUNT	

Anexa Nr. 1 La Partea I

Teren

Nr cadastral	Suprafața (mp)*	Observații / Referințe
	2.336	

* Suprafața este determinată în planul de proiecție Stereo 70.



Date referitoare la teren

Crt	Categorie folosință	Intra vilan	Suprafața (mp)	Tarla	Parcelă	Nr. topo	Observații / Referințe
1	arabil	NU	2.336	35	24	-	

Lungime Segmente

1) Valorile lungimilor segmentelor sunt obținute din proiecție în plan.

Punct început	X / Y	Punct sfârșit	X / Y	Lungime segment (** (m)
1	378.139,612 266.474,874	2	377.961,831 266.602,141	218.639
2	377.961,831 266.602,141	3	377.961,697 266.601,955	0.229
3	377.961,697 266.601,955	4	377.953,789 266.594,595	10.803
4	377.953,789 266.594,595	5	378.127,265 266.470,411	213.344
5	378.127,265 266.470,411	1	378.139,612 266.474,874	13.129

**** Lungimile segmentelor sunt determinate în planul de proiecție Stereo 70 și sunt rotunjite la 1 milimetru.**

***** Distanța dintre puncte este formată din segmente cumulate ce sunt mai mici decât valoarea 1 milimetru.**

**DATE DESPRE IMOBILUL NR. 6736**

Oficiul de Cadastru și Publicitate Imobiliară DOLJ
Biroul de Cadastru și Publicitate Imobiliară Craiova

A. Partea I. Descrierea imobilului

TEREN Extravilan

Adresa: Jud. Dolj, T12,P117

Nr. Crt	Nr cadastral Nr. topografic	Suprafața* (mp)	Observații / Referințe
A1		2.700	Sector cadastral:23 Teren neimprejmuit;

B. Partea II. Proprietari și acte

Inscrieri privitoare la dreptul de proprietate și alte drepturi reale	Referințe
/	
Act Administrativ nr. TDP nr. 1732-48185, din 10/01/2002 emis de CJSAPT DOLJ;	
B1	A1
Intabulare, drept de PROPRIETATE, dobandit prin Reconstituire, cota actuala 1/1, cota initiala 1/1 1) BUTALIU MARIN, Lipsa CNP.	

C. Partea III. SARCINI .

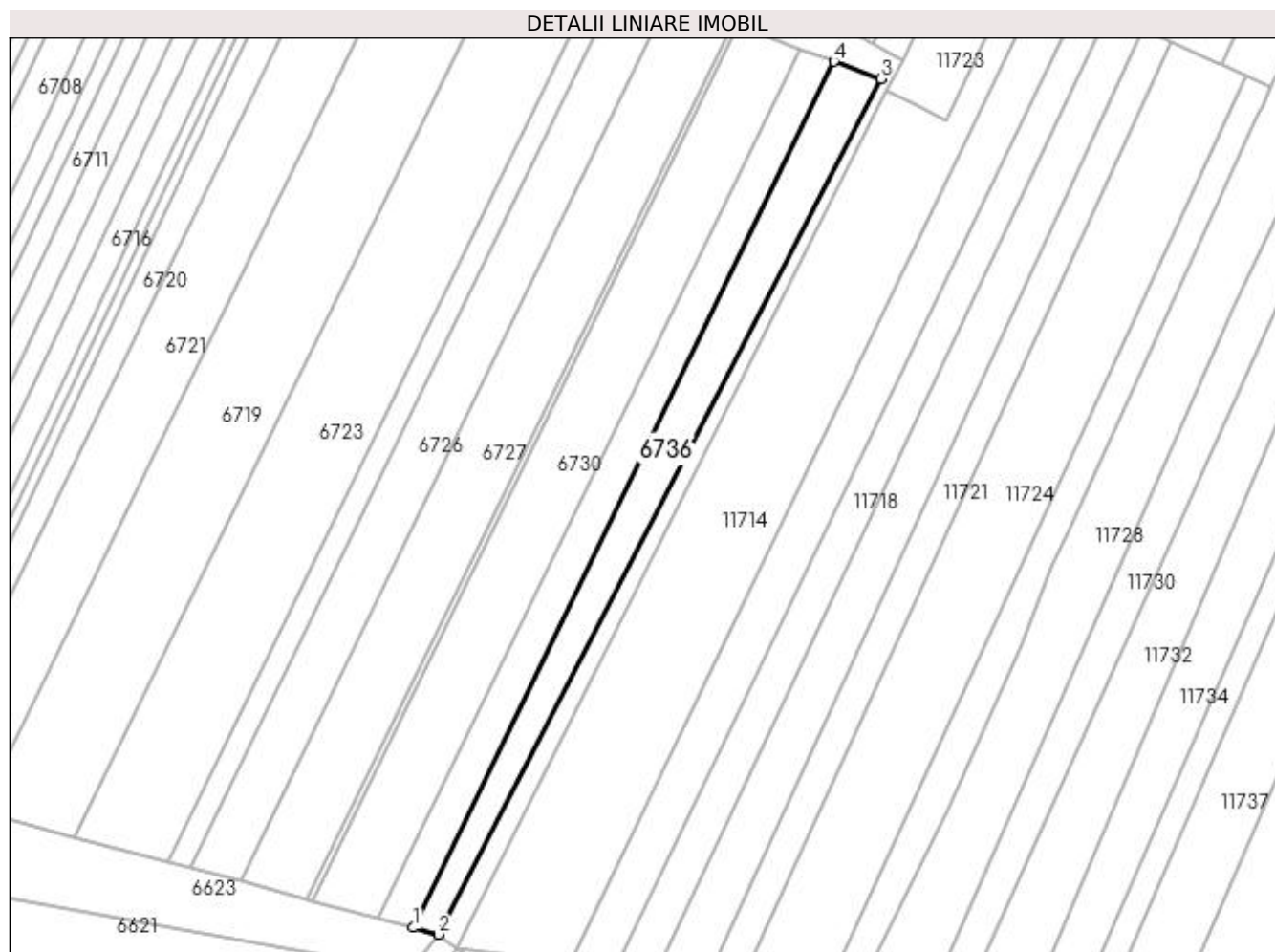
Inscrieri privind dezmembramintele dreptului de proprietate, drepturi reale de garanție și sarcini	Referințe
NU SUNT	

Anexa Nr. 1 La Partea I

Teren

Nr cadastral	Suprafața (mp)*	Observații / Referințe
	2.700	

* Suprafața este determinată în planul de proiecție Stereo 70.



Date referitoare la teren

Crt	Categorie folosință	Intra vilan	Suprafața (mp)	Tarla	Parcelă	Nr. topo	Observații / Referințe
1	arabil	NU	2.700	12	117	-	

Lungime Segmente

1) Valorile lungimilor segmentelor sunt obținute din proiecție în plan.

Punct început	X / Y	Punct sfârșit	X / Y	Lungime segment (** (m)
1	377.977,406 266.667,012	2	377.984,29 266.665,174	7.125
2	377.984,29 266.665,174	3	378.105,262 266.899,166	263.413
3	378.105,262 266.899,166	4	378.092,481 266.903,856	13.614
4	378.092,481 266.903,856	1	377.977,406 266.667,012	263.32

**** Lungimile segmentelor sunt determinate în planul de proiecție Stereo 70 și sunt rotunjite la 1 milimetru.**

***** Distanța dintre puncte este formată din segmente cumulate ce sunt mai mici decât valoarea 1 milimetru.**

**DATE DESPRE IMOBILUL NR. 6737**

Oficiul de Cadastru și Publicitate Imobiliară DOLJ
 Biroul de Cadastru și Publicitate Imobiliară Craiova

A. Partea I. Descrierea imobilului

TEREN Extravilan

Adresa: Jud. Dolj, T35,P25

Nr. Crt	Nr cadastral Nr. topografic	Suprafața* (mp)	Observații / Referințe
A1		840	Sector cadastral:23 Teren neimprejmuit;

B. Partea II. Proprietari și acte

Inscrieri privitoare la dreptul de proprietate și alte drepturi reale	Referințe
/	
Act Administrativ nr. TDP nr. 1004-48660, din 14/10/1996 emis de CJSAPT DOLJ;	
B1	A1
Intabulare, drept de PROPRIETATE, dobandit prin Reconstituire, cota actuala 1/1, cota initiala 1/1 1) SAVA FLOREA, Lipsa CNP.	

C. Partea III. SARCINI .

Inscrieri privind dezmembramintele dreptului de proprietate, drepturi reale de garanție și sarcini	Referințe
NU SUNT	

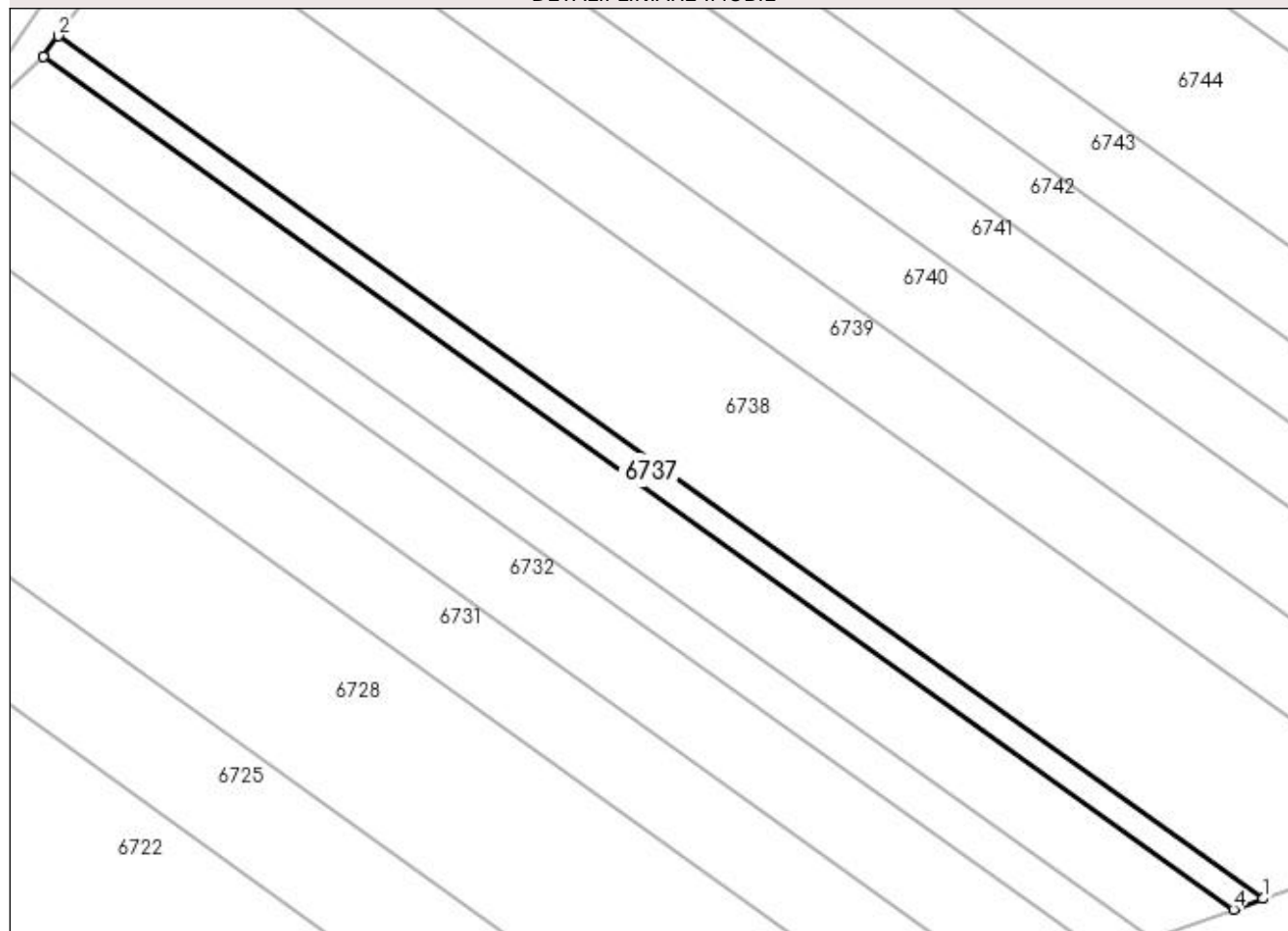
Anexa Nr. 1 La Partea I

Teren

Nr cadastral	Suprafața (mp)*	Observații / Referințe
	840	

* Suprafața este determinată în planul de proiecție Stereo 70.

DETALII LINIARE IMOBIL



Date referitoare la teren

Crt	Categorie folosință	Intravilan	Suprafața (mp)	Tarla	Parcelă	Nr. topo	Observații / Referințe
1	arabil	NU	840	35	25	-	

Lungime Segmente

1) Valorile lungimilor segmentelor sunt obținute din proiecție în plan.

Punct început	X / Y	Punct sfârșit	X / Y	Lungime segment (** (m))
1	378.143,971 266.476,45	2	377.964,057 266.605,244	221.262
2	377.964,057 266.605,244	3	377.961,831 266.602,141	3.819
3	377.961,831 266.602,141	4	378.139,612 266.474,874	218.639
4	378.139,612 266.474,874	1	378.143,971 266.476,45	4.635

**** Lungimile segmentelor sunt determinate în planul de proiecție Stereo 70 și sunt rotunjite la 1 milimetru.**

***** Distanța dintre puncte este formată din segmente cumulate ce sunt mai mici decât valoarea 1 milimetru.**

**DATE DESPRE IMOBILUL NR. 6738**

Oficiul de Cadastru și Publicitate Imobiliară DOLJ
Biroul de Cadastru și Publicitate Imobiliară Craiova

A. Partea I. Descrierea imobilului

TEREN Extravilan

Adresa: Jud. Dolj, T35,P27

Nr. Crt	Nr cadastral Nr. topografic	Suprafața* (mp)	Observații / Referințe
A1		5.544	Sector cadastral:23 Teren neimprejmuit;

B. Partea II. Proprietari și acte

Inscrieri privitoare la dreptul de proprietate și alte drepturi reale	Referințe
/	
Act Administrativ nr. TDP nr. 1578-59363, din 17/11/1998 emis de CJSAPT DOLJ;	
B1	A1
Intabulare, drept de PROPRIETATE, dobandit prin Reconstituire, cota actuala 1/1, cota initiala 1/1 1) IONICĂ GHEORGHE, Lipsa CNP.	

C. Partea III. SARCINI .

Inscrieri privind dezmembramintele dreptului de proprietate, drepturi reale de garanție și sarcini	Referințe
NU SUNT	

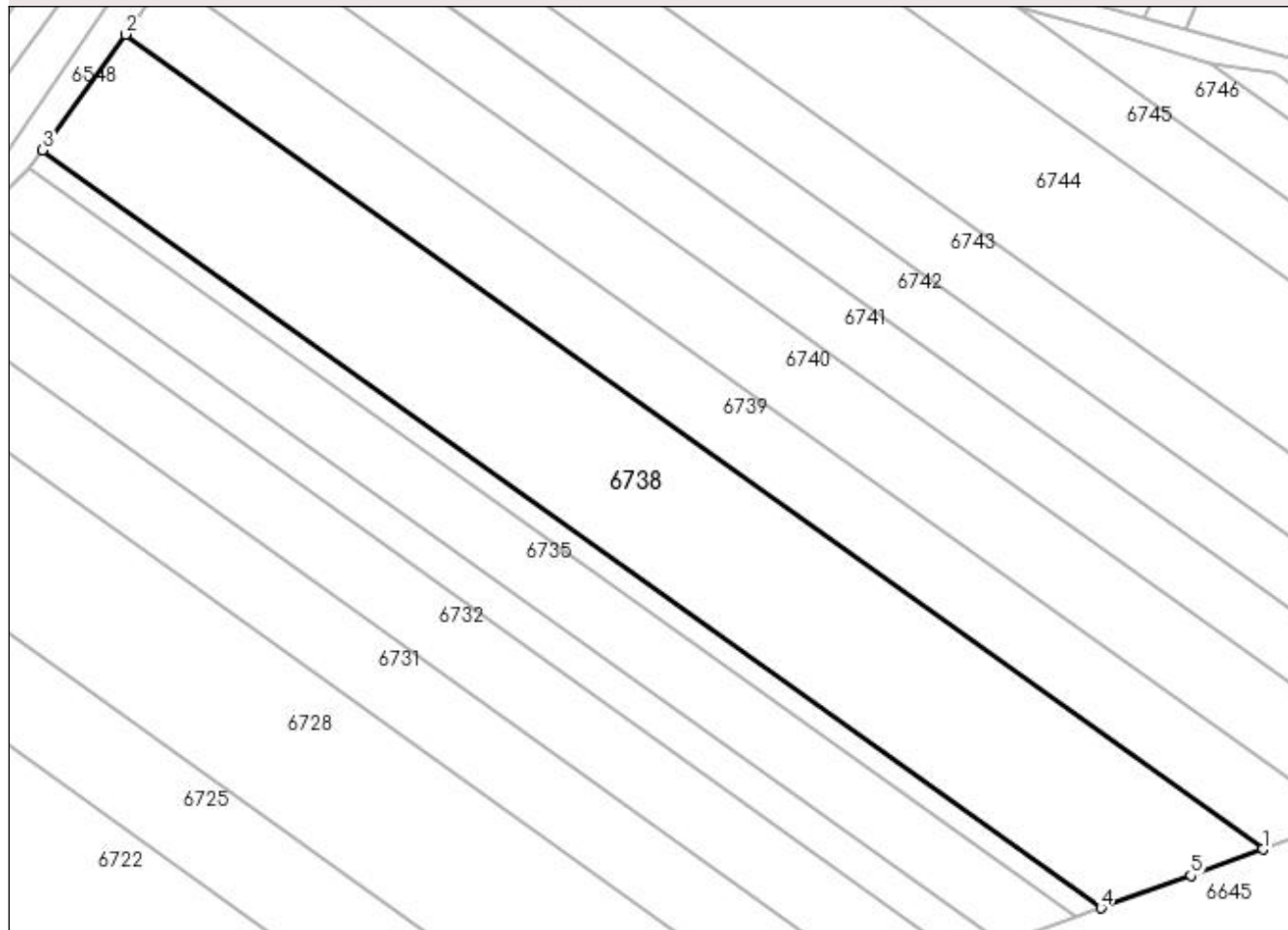
Anexa Nr. 1 La Partea I

Teren

Nr cadastral	Suprafața (mp)*	Observații / Referințe
	5.544	

* Suprafața este determinată în planul de proiecție Stereo 70.

DETALII LINIARE IMOBIL



Date referitoare la teren

Crt	Categorie folosință	Intra vilan	Suprafața (mp)	Tarla	Parcelă	Nr. topo	Observații / Referințe
1	arabil	NU	5.544	35	27	-	

Lungime Segmente

1) Valorile lungimilor segmentelor sunt obținute din proiecție în plan.

Punct început	X / Y	Punct sfârșit	X / Y	Lungime segment (** (m)
1	378.171,493 266.486,451	2	377.978,132 266.624,871	237.799
2	377.978,132 266.624,871	3	377.964,057 266.605,244	24.152
3	377.964,057 266.605,244	4	378.143,971 266.476,45	221.262
4	378.143,971 266.476,45	5	378.159,245 266.481,972	16.242
5	378.159,245 266.481,972	1	378.171,493 266.486,451	13.041

**** Lungimile segmentelor sunt determinate în planul de proiecție Stereo 70 și sunt rotunjite la 1 milimetru.**

***** Distanța dintre puncte este formată din segmente cumulate ce sunt mai mici decât valoarea 1 milimetru.**

**DATE DESPRE IMOBILUL NR. 6739**

Oficiul de Cadastru și Publicitate Imobiliară DOLJ
Biroul de Cadastru și Publicitate Imobiliară Craiova

A. Partea I. Descrierea imobilului

TEREN Extravilan

Adresa: Jud. Dolj, T35,P29

Nr. Crt	Nr cadastral Nr. topografic	Suprafața* (mp)	Observații / Referințe
A1		2.970	Sector cadastral:23 Teren neimprejmuit;

B. Partea II. Proprietari și acte

Inscrieri privitoare la dreptul de proprietate și alte drepturi reale	Referințe
/	
Act Administrativ nr. TDP nr. 819-44709, din 03/10/1996 emis de CJS DAPT DOLJ;	
B1	A1
Intabulare, drept de PROPRIETATE, dobândit prin Reconstituire, cota actuala 1/1, cota initiala 1/1 1) SAVA GHEORGHE, Lipsa CNP.	

C. Partea III. SARCINI .

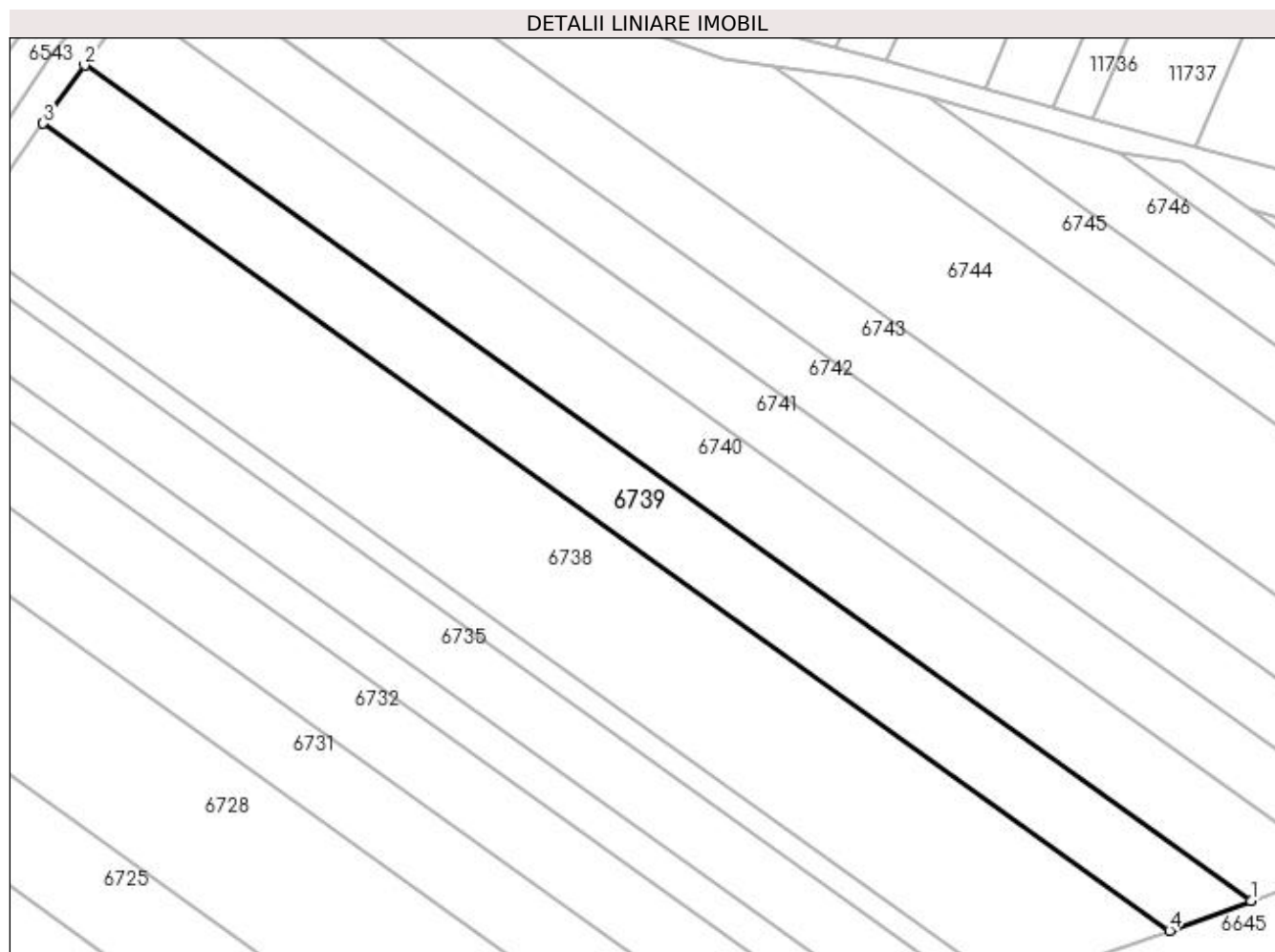
Inscrieri privind dezmembramintele dreptului de proprietate, drepturi reale de garanție și sarcini	Referințe
NU SUNT	

Anexa Nr. 1 La Partea I

Teren

Nr cadastral	Suprafața (mp)*	Observații / Referințe
	2.970	

* Suprafața este determinată în planul de proiecție Stereo 70.



Date referitoare la teren

Crt	Categorie folosință	Intravilan	Suprafața (mp)	Tarla	Parcelă	Nr. topo	Observații / Referințe
1	arabil	NU	2.970	35	29	-	

Lungime Segmente

1) Valorile lungimilor segmentelor sunt obținute din proiecție în plan.

Punct început	X / Y	Punct sfârșit	X / Y	Lungime segment (** (m)
1	378.185,449 266.491,555	2	377.985,285 266.634,844	246.165
2	377.985,285 266.634,844	3	377.978,132 266.624,871	12.273
3	377.978,132 266.624,871	4	378.171,493 266.486,451	237.799
4	378.171,493 266.486,451	1	378.185,449 266.491,555	14.86

**** Lungimile segmentelor sunt determinate în planul de proiecție Stereo 70 și sunt rotunjite la 1 milimetru.**

***** Distanța dintre puncte este formată din segmente cumulate ce sunt mai mici decât valoarea 1 milimetru.**

**DATE DESPRE IMOBILUL NR. 6740**

Oficiul de Cadastru și Publicitate Imobiliară DOLJ
Biroul de Cadastru și Publicitate Imobiliară Craiova

A. Partea I. Descrierea imobilului

TEREN Extravilan

Adresa: Jud. Dolj, T35,P30

Nr. Crt	Nr cadastral Nr. topografic	Suprafața* (mp)	Observații / Referințe
A1		3.332	Sector cadastral:23 Teren neimprejmuit;

B. Partea II. Proprietari și acte

Inscrieri privitoare la dreptul de proprietate și alte drepturi reale	Referințe
/	
Act Administrativ nr. TDP nr. 1135-48659, din 24/10/1996 emis de CJSAPT DOLJ;	
B1	A1
Intabulare, drept de PROPRIETATE, dobandit prin Reconstituire, cota actuala 1/1, cota initiala 1/1 1) SAVA ION, Lipsa CNP.	

C. Partea III. SARCINI .

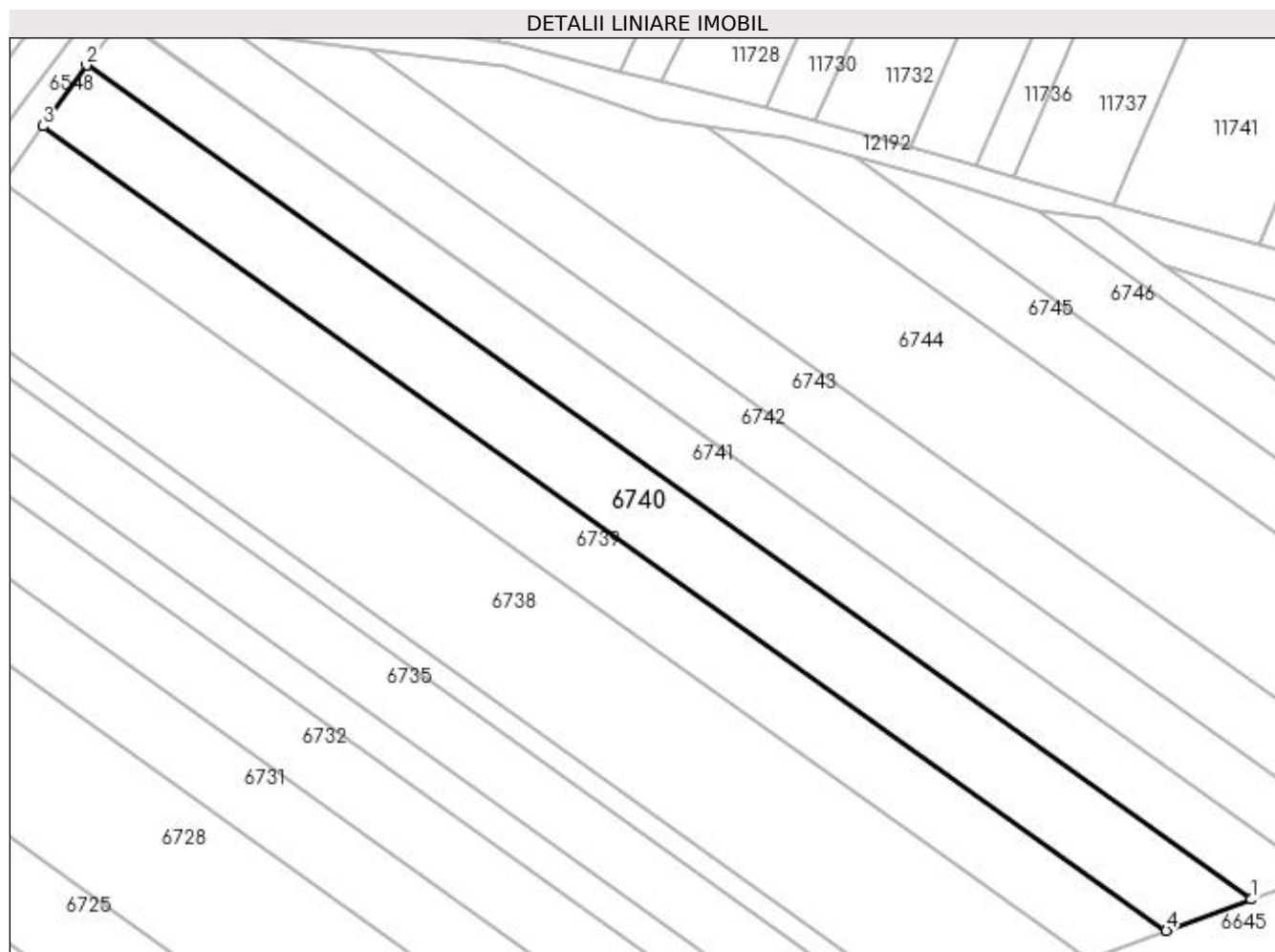
Inscrieri privind dezmembramintele dreptului de proprietate, drepturi reale de garanție și sarcini	Referințe
NU SUNT	

Anexa Nr. 1 La Partea I

Teren

Nr cadastral	Suprafața (mp)*	Observații / Referințe
	3.332	

* Suprafața este determinată în planul de proiecție Stereo 70.



Date referitoare la teren

Crt	Categorie folosință	Intra vilan	Suprafața (mp)	Tarla	Parcelă	Nr. topo	Observații / Referințe
1	arabil	NU	3.332	35	30	-	

Lungime Segmente

1) Valorile lungimilor segmentelor sunt obținute din proiecție în plan.

Punct început	X / Y	Punct sfârșit	X / Y	Lungime segment (** (m)
1	378.200,561 266.497,082	2	377.993,031 266.645,645	255.225
2	377.993,031 266.645,645	3	377.985,285 266.634,844	13.291
3	377.985,285 266.634,844	4	378.185,449 266.491,555	246.165
4	378.185,449 266.491,555	1	378.200,561 266.497,082	16.091

**** Lungimile segmentelor sunt determinate în planul de proiecție Stereo 70 și sunt rotunjite la 1 milimetru.**

***** Distanța dintre puncte este formată din segmente cumulate ce sunt mai mici decât valoarea 1 milimetru.**

**DATE DESPRE IMOBILUL NR. 6741**

Oficiul de Cadastru și Publicitate Imobiliară DOLJ
Biroul de Cadastru și Publicitate Imobiliară Craiova

A. Partea I. Descrierea imobilului

TEREN Extravilan

Adresa: Jud. Dolj, T35,P31

Nr. Crt	Nr cadastral Nr. topografic	Suprafața* (mp)	Observații / Referințe
A1		2.660	Sector cadastral:23 Teren neimprejmuit;

B. Partea II. Proprietari și acte

Inscrieri privitoare la dreptul de proprietate și alte drepturi reale		Referințe
/		
Act Normativ nr. 7, din 13/03/1996 emis de PARLAMENTUL ROMÂNIEI;		
B1	Inscrierea provizorie, drept de PROPRIETATE, dobandit prin Lege, cota actuala 1/1, cota initiala 1/1 1) NEIDENTIFICAT NEIDENTIFICAT, neidentificat	A1

C. Partea III. SARCINI .

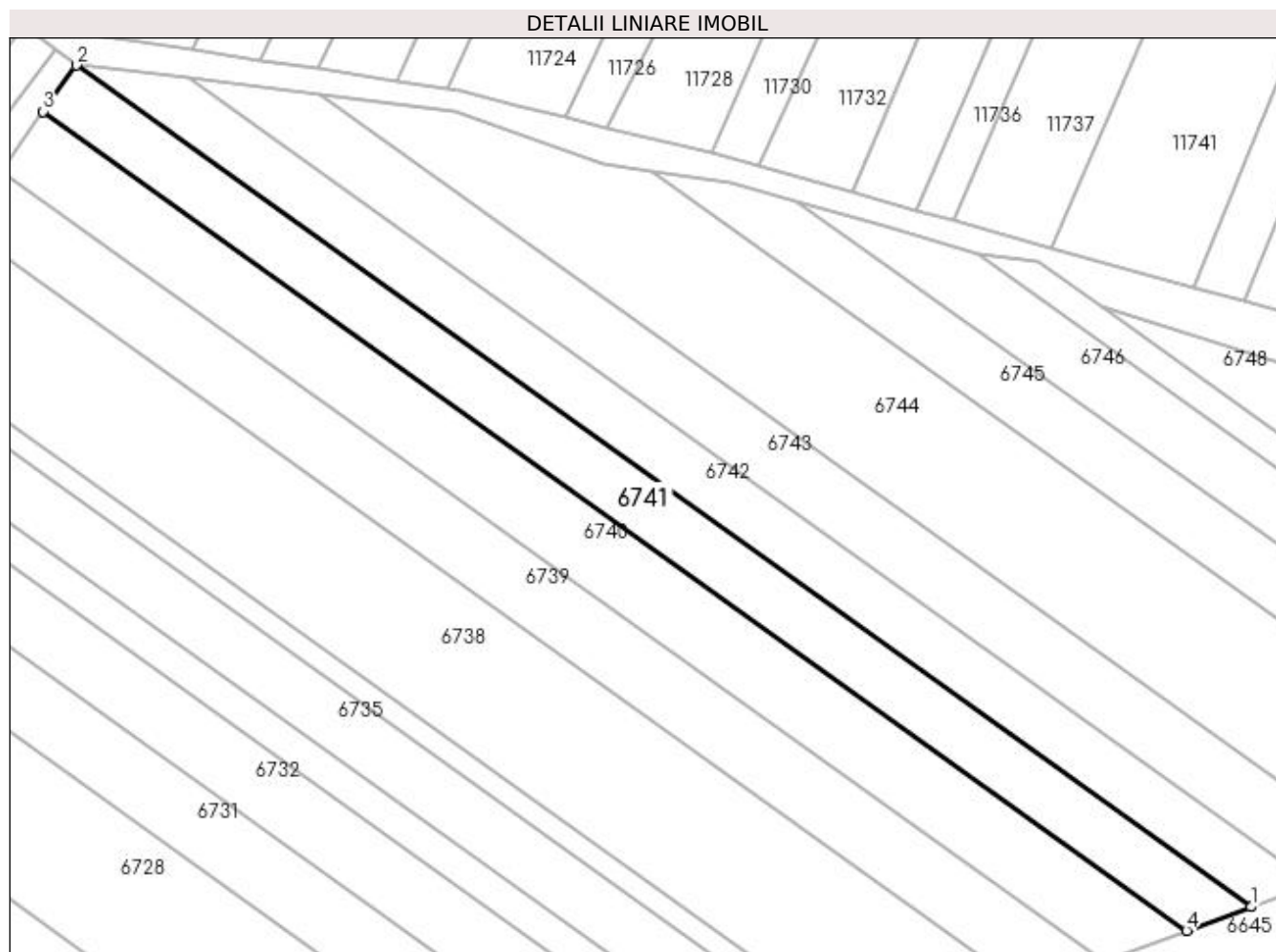
Inscrieri privind dezmembramintele dreptului de proprietate, drepturi reale de garanție și sarcini	Referințe
NU SUNT	

Anexa Nr. 1 La Partea I

Teren

Nr cadastral	Suprafața (mp)*	Observații / Referințe
	2.660	

* Suprafața este determinată în planul de proiecție Stereo 70.



Date referitoare la teren

Crt	Categorie folosință	Intravilan	Suprafața (mp)	Tarla	Parcelă	Nr. topo	Observații / Referințe
1	arabil	NU	2.660	35	31	-	

Lungime Segmente

1) Valorile lungimilor segmentelor sunt obținute din proiecție în plan.

Punct început	X / Y	Punct sfârșit	X / Y	Lungime segment (** (m)
1	378.212,252 266.501,357	2	377.999,023 266.653,999	262.233
2	377.999,023 266.653,999	3	377.993,031 266.645,645	10.281
3	377.993,031 266.645,645	4	378.200,561 266.497,082	255.225
4	378.200,561 266.497,082	1	378.212,252 266.501,357	12.448

**** Lungimile segmentelor sunt determinate în planul de proiecție Stereo 70 și sunt rotunjite la 1 milimetru.**

***** Distanța dintre puncte este formată din segmente cumulate ce sunt mai mici decât valoarea 1 milimetru.**

**DATE DESPRE IMOBILUL NR. 6742**

Oficiul de Cadastru și Publicitate Imobiliară DOLJ
 Biroul de Cadastru și Publicitate Imobiliară Craiova

A. Partea I. Descrierea imobilului

TEREN Extravilan

Adresa: Jud. Dolj, T35,P32

Nr. Crt	Nr cadastral Nr. topografic	Suprafața* (mp)	Observații / Referințe
A1		2.562	Sector cadastral:23 Teren neimprejmuit;

B. Partea II. Proprietari și acte

Inscrieri privitoare la dreptul de proprietate și alte drepturi reale	Referințe
/	
Act Administrativ nr. TDP nr. 1747-48185, din 07/02/2002 emis de CJSAPT DOLJ;	
B1	A1
Intabulare, drept de PROPRIETATE, dobandit prin Reconstituire, cota actuala 1/1, cota initiala 1/1 1) ȘTEFAN NICOLAE, Lipsa CNP.	

C. Partea III. SARCINI .

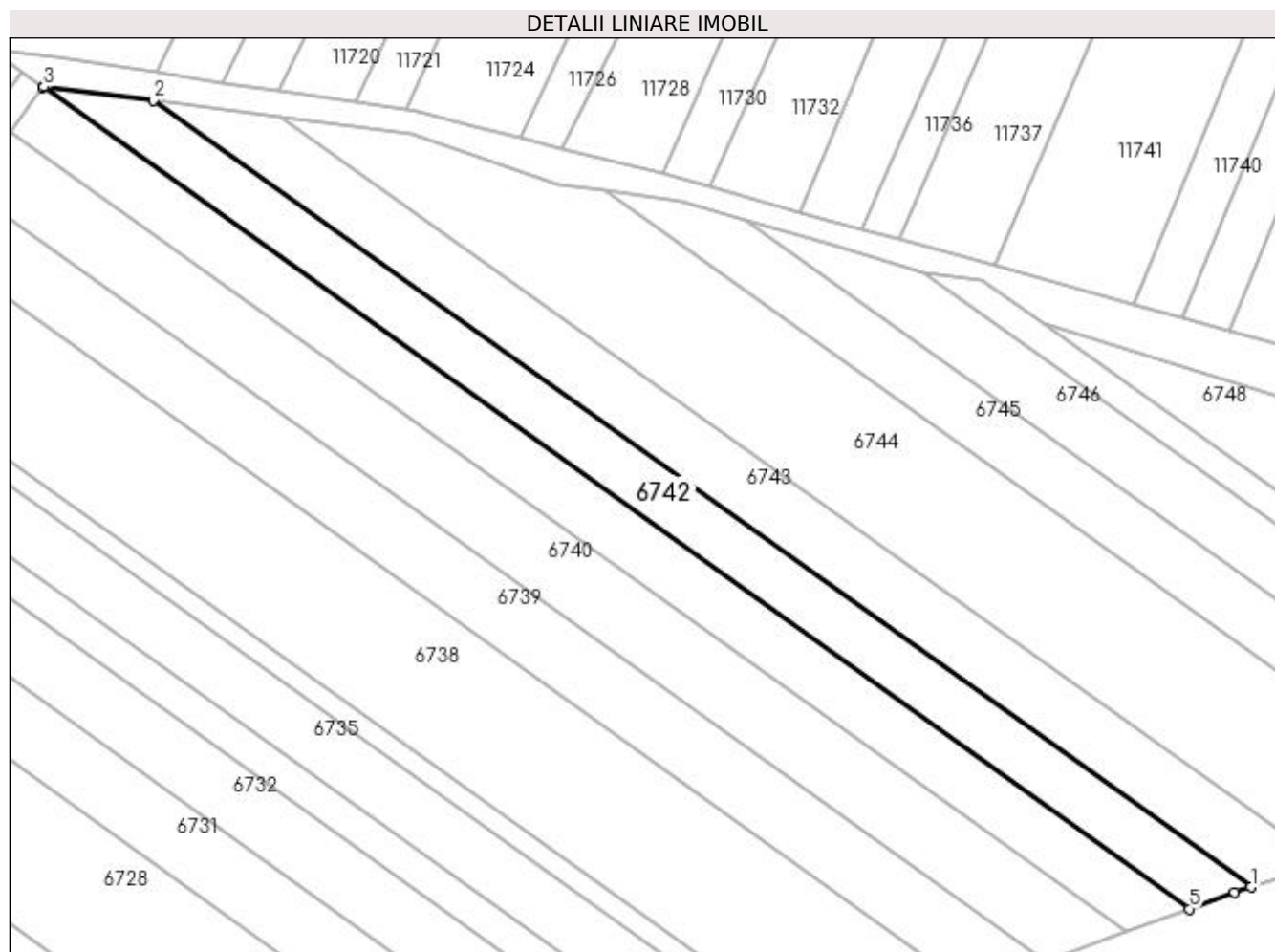
Inscrieri privind dezmembramintele dreptului de proprietate, drepturi reale de garanție și sarcini	Referințe
NU SUNT	

Anexa Nr. 1 La Partea I

Teren

Nr cadastral	Suprafața (mp)*	Observații / Referințe
	2.562	

* Suprafața este determinată în planul de proiecție Stereo 70.



Date referitoare la teren

Crt	Categorie folosință	Intra vilan	Suprafața (mp)	Tarla	Parcelă	Nr. topo	Observații / Referințe
1	arabil	NU	2.562	35	32	-	

Lungime Segmente

1) Valorile lungimilor segmentelor sunt obținute din proiecție în plan.

Punct început	X / Y	Punct sfârșit	X / Y	Lungime segment (** (m)
1	378.223,719 266.505,416	2	378.019,482 266.651,621	251.175
2	378.019,482 266.651,621	3	377.999,148 266.654,174	20.494
3	377.999,148 266.654,174	4	377.999,023 266.653,999	0.215
4	377.999,023 266.653,999	5	378.212,252 266.501,357	262.233
5	378.212,252 266.501,357	6	378.220,634 266.504,423	8.925

Punct început	X / Y	Punct sfârșit	X / Y	Lungime segment (** (m)
6	378.220,634 266.504,423	1	378.223,719 266.505,416	3.241

** Lungimile segmentelor sunt determinate în planul de proiecție Stereo 70 și sunt rotunjite la 1 milimetru.

*** Distanța dintre puncte este formată din segmente cumulate ce sunt mai mici decât valoarea 1 milimetru.

**DATE DESPRE IMOBILUL NR. 6743**

Oficiul de Cadastru și Publicitate Imobiliară DOLJ
 Biroul de Cadastru și Publicitate Imobiliară Craiova

A. Partea I. Descrierea imobilului

TEREN Extravilan

Adresa: Jud. Dolj, T35,P33

Nr. Crt	Nr cadastral Nr. topografic	Suprafața* (mp)	Observații / Referințe
A1		2.800	Sector cadastral:23 Teren neimprejmuit;

B. Partea II. Proprietari și acte

Inscrieri privitoare la dreptul de proprietate și alte drepturi reale	Referințe
/	
Act Administrativ nr. TDP nr. 900-44709, din 08/10/1996 emis de CJSAPT DOLJ;	
B1	A1
Intabulare, drept de PROPRIETATE, dobandit prin Reconstituire, cota actuala 1/1, cota initiala 1/1 1) BRĂTAN DUMITRU , Lipsa CNP.	

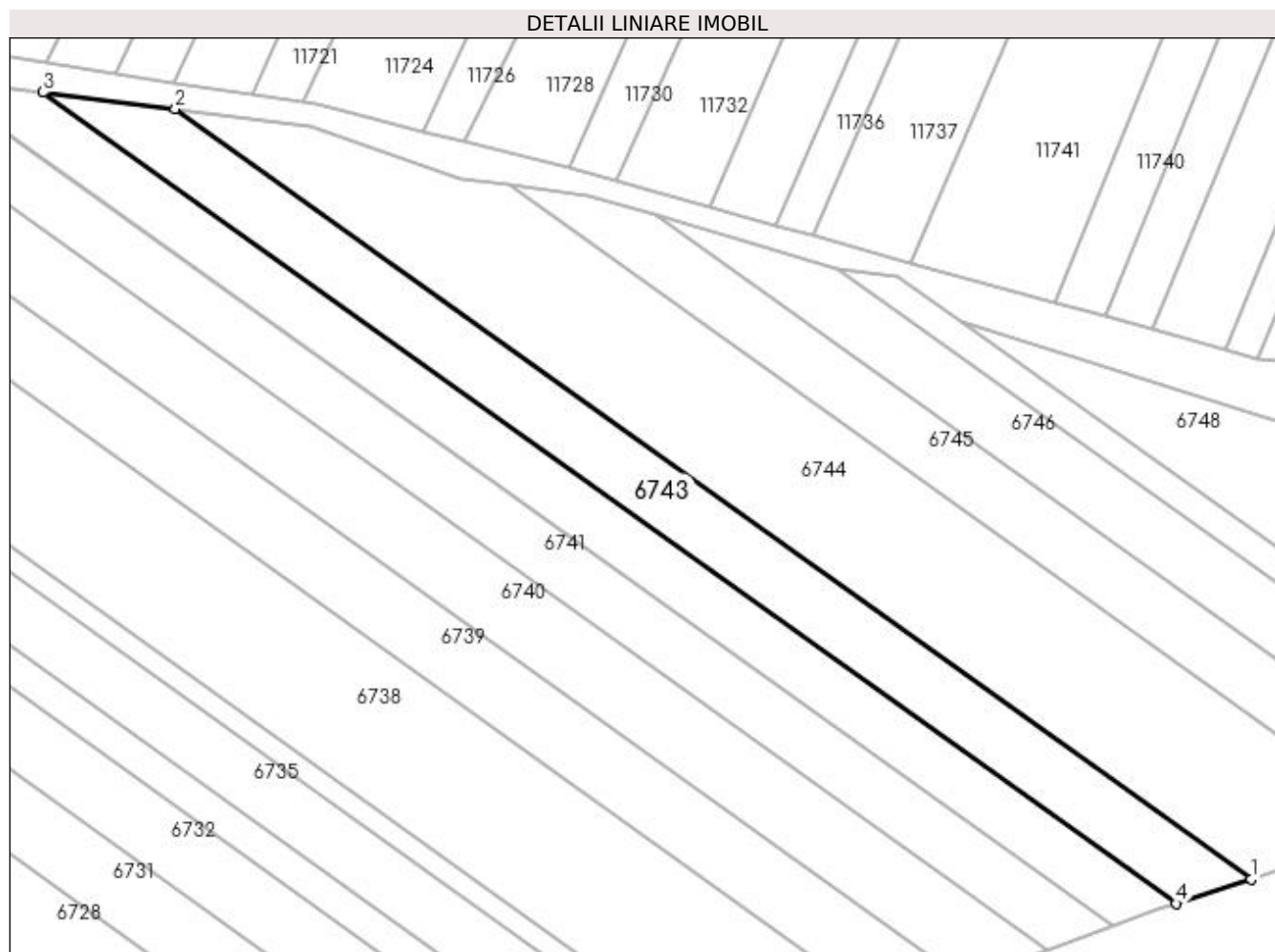
C. Partea III. SARCINI .

Inscrieri privind dezmembramintele dreptului de proprietate, drepturi reale de garanție și sarcini	Referințe
NU SUNT	

Anexa Nr. 1 La Partea I**Teren**

Nr cadastral	Suprafața (mp)*	Observații / Referințe
	2.800	

* Suprafața este determinată în planul de proiecție Stereo 70.

**Date referitoare la teren**

Crt	Categorie folosință	Intra vilan	Suprafața (mp)	Tarla	Parcelă	Nr. topo	Observații / Referințe
1	arabil	NU	2.800	35	33	-	

Lungime Segmente

1) Valorile lungimilor segmentelor sunt obținute din proiecție în plan.

Punct început	X / Y	Punct sfârșit	X / Y	Lungime segment (** (m)
1	378.237,272 266.509,777	2	378.043,305 266.648,631	238.545
2	378.043,305 266.648,631	3	378.019,482 266.651,621	24.01
3	378.019,482 266.651,621	4	378.223,719 266.505,416	251.175
4	378.223,719 266.505,416	1	378.237,272 266.509,777	14.237

**** Lungimile segmentelor sunt determinate în planul de proiecție Stereo 70 și sunt rotunjite la 1 milimetru.**

***** Distanța dintre puncte este formată din segmente cumulate ce sunt mai mici decât valoarea 1 milimetru.**

**DATE DESPRE IMOBILUL NR. 6744**

Oficiul de Cadastru și Publicitate Imobiliară DOLJ
Biroul de Cadastru și Publicitate Imobiliară Craiova

A. Partea I. Descrierea imobilului

TEREN Extravilan

Adresa: Jud. Dolj, T35,P34

Nr. Crt	Nr cadastral Nr. topografic	Suprafața* (mp)	Observații / Referințe
A1		5.265	Sector cadastral:23 Teren neimprejmuit;

B. Partea II. Proprietari și acte

Inscrieri privitoare la dreptul de proprietate și alte drepturi reale	Referințe
/	
Act Administrativ nr. TDP nr. 1752-48185, din 07/02/2002 emis de CJSAPT DOLJ;	
B1	A1
Intabulare, drept de PROPRIETATE, dobandit prin Reconstituire, cota actuala 1/1, cota initiala 1/1 1) FLOREA MARIN, Lipsa CNP.	

C. Partea III. SARCINI .

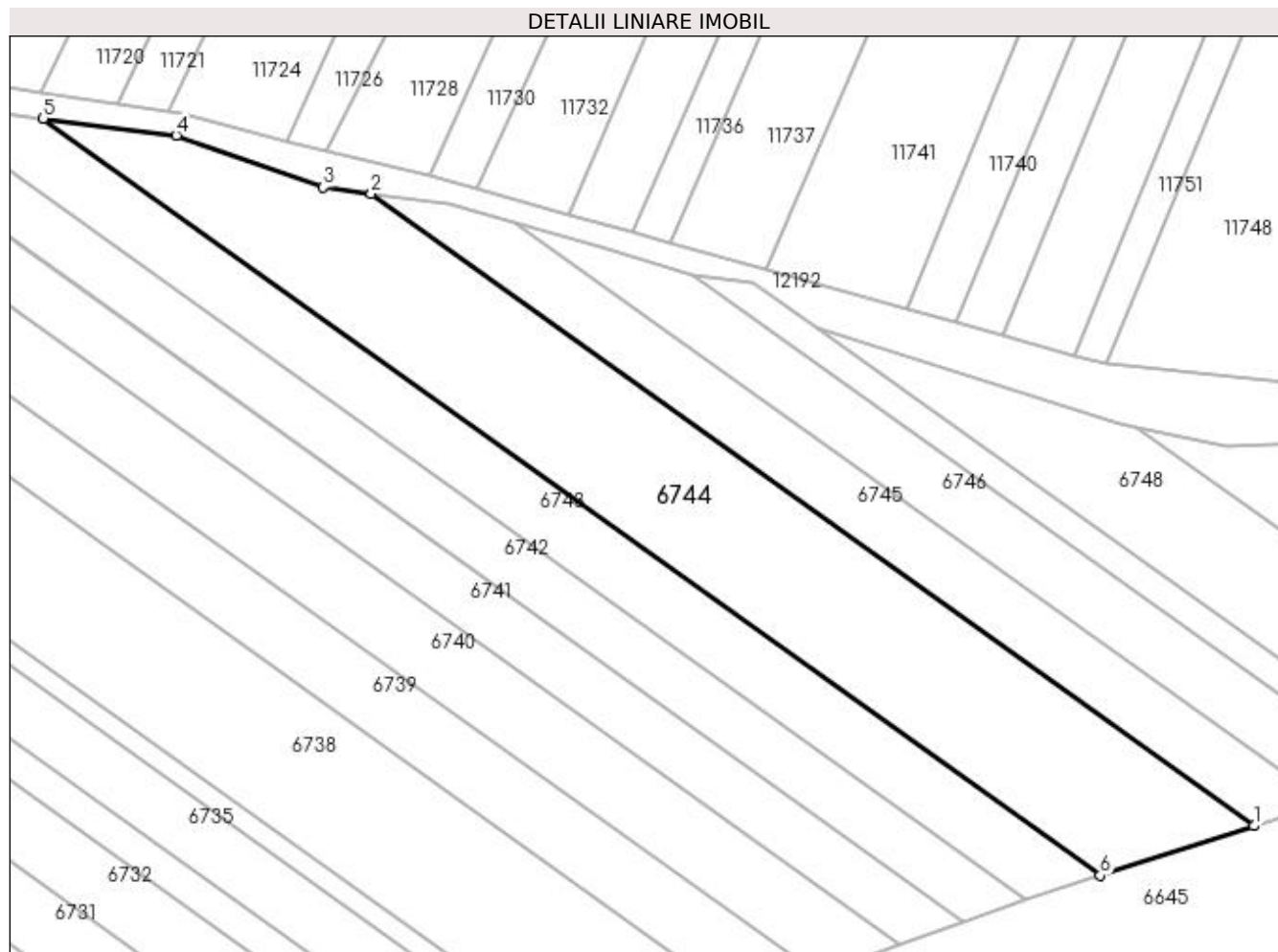
Inscrieri privind dezmembramintele dreptului de proprietate, drepturi reale de garanție și sarcini	Referințe
NU SUNT	

Anexa Nr. 1 La Partea I

Teren

Nr cadastral	Suprafața (mp)*	Observații / Referințe
	5.265	

* Suprafața este determinată în planul de proiecție Stereo 70.



Date referitoare la teren

Crt	Categorie folosință	Intra vilan	Suprafața (mp)	Tarla	Parcelă	Nr. topo	Observații / Referințe
1	arabil	NU	5.265	35	34	-	

Lungime Segmente

1) Valorile lungimilor segmentelor sunt obținute din proiecție în plan.

Punct început	X / Y	Punct sfârșit	X / Y	Lungime segment (** (m)
1	378.265,506 266.518,863	2	378.103,515 266.634,826	199.22
2	378.103,515 266.634,826	3	378.094,698 266.636,042	8.9
3	378.094,698 266.636,042	4	378.067,711 266.645,567	28.619
4	378.067,711 266.645,567	5	378.043,305 266.648,631	24.598
5	378.043,305 266.648,631	6	378.237,272 266.509,777	238.545

Punct început	X / Y	Punct sfârșit	X / Y	Lungime segment (** (m)
6	378.237,272 266.509,777	1	378.265,506 266.518,863	29.66

** Lungimile segmentelor sunt determinate în planul de proiecție Stereo 70 și sunt rotunjite la 1 milimetru.

*** Distanța dintre puncte este formată din segmente cumulate ce sunt mai mici decât valoarea 1 milimetru.

**DATE DESPRE IMOBILUL NR. 6745**

Oficiul de Cadastru și Publicitate Imobiliară DOLJ
Biroul de Cadastru și Publicitate Imobiliară Craiova

A. Partea I. Descrierea imobilului

TEREN Extravilan

Adresa: Jud. Dolj, T35,P37

Nr. Crt	Nr cadastral Nr. topografic	Suprafața* (mp)	Observații / Referințe
A1		2.099	Sector cadastral:23 Teren neimprejmuit;

B. Partea II. Proprietari și acte

Inscrieri privitoare la dreptul de proprietate și alte drepturi reale		Referințe
/		
Act Administrativ nr. TDP nr. 957-44576, din 08/10/1996 emis de CJSAPT DOLJ;		
B1	Intabulare, drept de PROPRIETATE, dobândit prin Reconstituire, cota actuala 1/1, cota initiala 1/1 1) RAICEA ION, Lipsa CNP. 2) RAICEA ILIE, Lipsa CNP. 3) RAICEA ELENA, Lipsa CNP.	A1

C. Partea III. SARCINI .

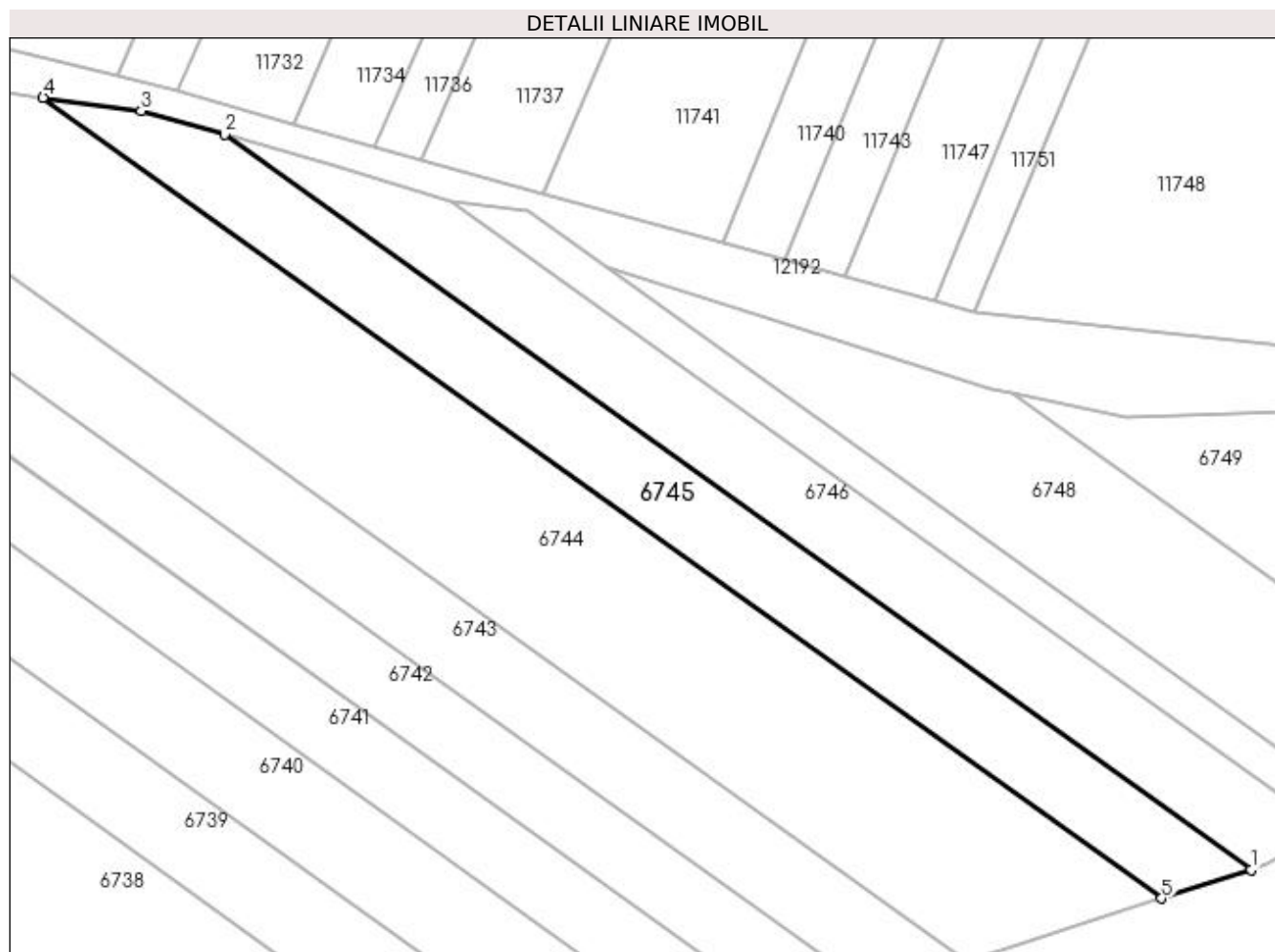
Inscrieri privind dezmembramintele dreptului de proprietate, drepturi reale de garanție și sarcini	Referințe
NU SUNT	

Anexa Nr. 1 La Partea I

Teren

Nr cadastral	Suprafața (mp)*	Observații / Referințe
	2.099	

* Suprafața este determinată în planul de proiecție Stereo 70.



Date referitoare la teren

Crt	Categorie folosință	Intra vilan	Suprafața (mp)	Tarla	Parcelă	Nr. topo	Observații / Referințe
1	arabil	NU	2.099	35	37	-	

Lungime Segmente

1) Valorile lungimilor segmentelor sunt obținute din proiecție în plan.

Punct început	X / Y	Punct sfârșit	X / Y	Lungime segment (** (m)
1	378.278,452 266.523,029	2	378.129,791 266.629,45	182.826
2	378.129,791 266.629,45	3	378.117,717 266.632,867	12.548
3	378.117,717 266.632,867	4	378.103,515 266.634,826	14.336
4	378.103,515 266.634,826	5	378.265,506 266.518,863	199.22
5	378.265,506 266.518,863	1	378.278,452 266.523,029	13.6

**** Lungimile segmentelor sunt determinate în planul de proiecție Stereo 70 și sunt rotunjite la 1 milimetru.**

***** Distanța dintre puncte este formată din segmente cumulate ce sunt mai mici decât valoarea 1 milimetru.**

**DATE DESPRE IMOBILUL NR. 6746**

Oficiul de Cadastru și Publicitate Imobiliară DOLJ
Biroul de Cadastru și Publicitate Imobiliară Craiova

A. Partea I. Descrierea imobilului

TEREN Extravilan

Adresa: Jud. Dolj, T35,P38

Nr. Crt	Nr cadastral Nr. topografic	Suprafața* (mp)	Observații / Referințe
A1		1.914	Sector cadastral:23 Teren neimprejmuit;

B. Partea II. Proprietari și acte

Inscrieri privitoare la dreptul de proprietate și alte drepturi reale	Referințe
/	
Act Administrativ nr. TDP nr. 758-44580, din 07/10/1996 emis de CJSAPT DOLJ;	
B1	A1
Intabulare, drept de PROPRIETATE, dobândit prin Reconstituire, cota actuala 1/1, cota initiala 1/1 1) GANĂ NICOLAE, Lipsa CNP.	

C. Partea III. SARCINI .

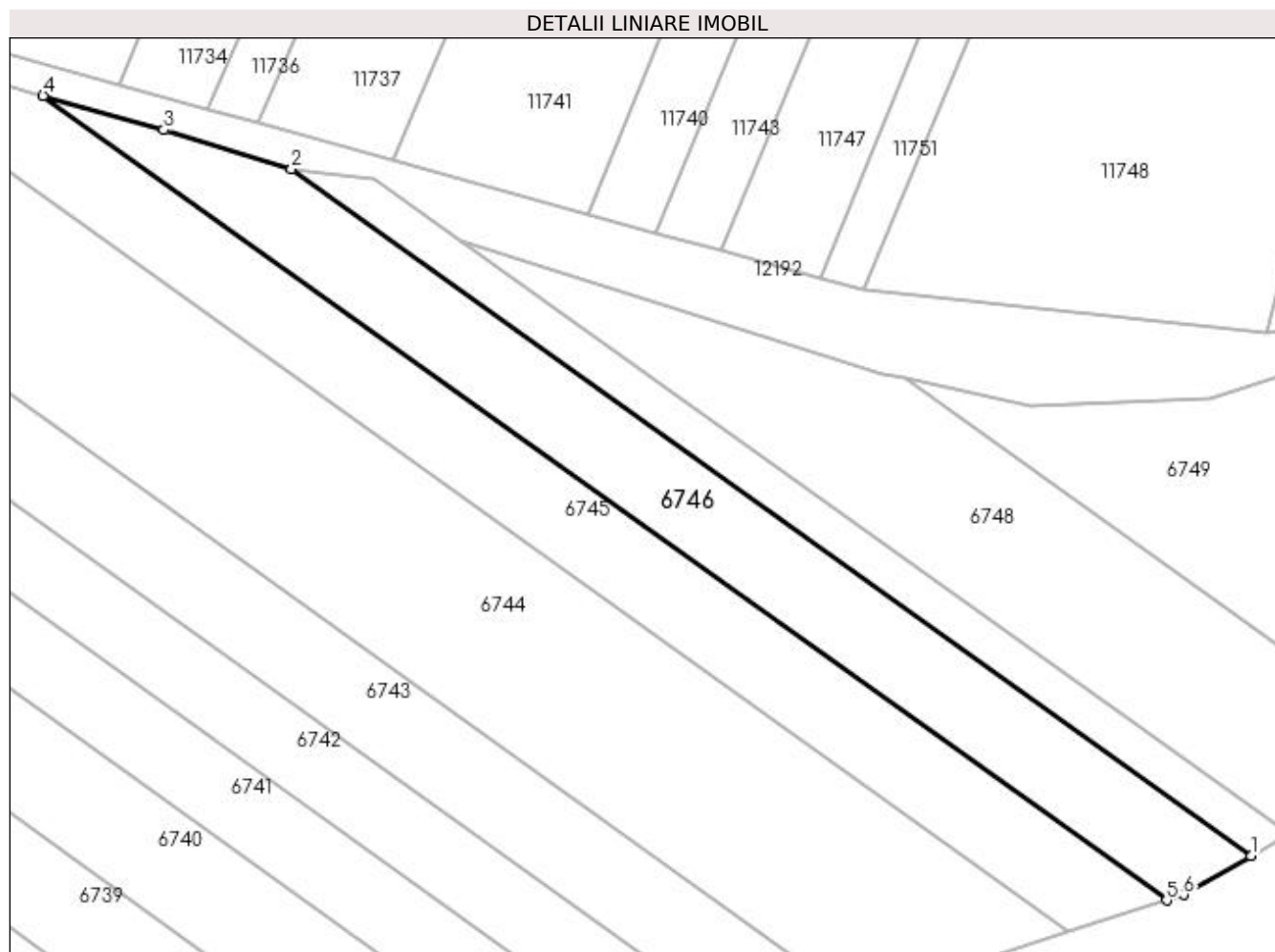
Inscrieri privind dezmembramintele dreptului de proprietate, drepturi reale de garanție și sarcini	Referințe
NU SUNT	

Anexa Nr. 1 La Partea I

Teren

Nr cadastral	Suprafața (mp)*	Observații / Referințe
	1.914	

* Suprafața este determinată în planul de proiecție Stereo 70.



Date referitoare la teren

Crt	Categorie folosință	Intra vilan	Suprafața (mp)	Tarla	Parcelă	Nr. topo	Observații / Referințe
1	arabil	NU	1.914	35	38	-	

Lungime Segmente

1) Valorile lungimilor segmentelor sunt obținute din proiecție în plan.

Punct început	X / Y	Punct sfârșit	X / Y	Lungime segment (** (m)
1	378.289,618 266.528,885	2	378.162,648 266.619,778	156.15
2	378.162,648 266.619,778	3	378.145,763 266.624,929	17.653
3	378.145,763 266.624,929	4	378.129,791 266.629,45	16.6
4	378.129,791 266.629,45	5	378.278,452 266.523,029	182.826
5	378.278,452 266.523,029	6	378.280,719 266.523,758	2.381

Punct început	X / Y	Punct sfârșit	X / Y	Lungime segment (** (m)
6	378.280,719 266.523,758	1	378.289,618 266.528,885	10.27

** Lungimile segmentelor sunt determinate în planul de proiecție Stereo 70 și sunt rotunjite la 1 milimetru.

*** Distanța dintre puncte este formată din segmente cumulate ce sunt mai mici decât valoarea 1 milimetru.

**DATE DESPRE IMOBILUL NR. 6747**

Oficiul de Cadastru și Publicitate Imobiliară DOLJ
Biroul de Cadastru și Publicitate Imobiliară Craiova

A. Partea I. Descrierea imobilului

TEREN Extravilan

Adresa: Jud. Dolj, T 35, P 38/1

Nr. Crt	Nr cadastral Nr. topografic	Suprafața* (mp)	Observații / Referințe
A1	32039	802	Sector cadastral:23 Teren neimprejmuit;

B. Partea II. Proprietari și acte

Inscrieri privitoare la dreptul de proprietate și alte drepturi reale	Referințe
176699 / 21/09/2018	
Act Notarial nr. CONTRACT DE DONATIE AUT NR 408, din 21/09/2018 emis de Giurcan Gabriela;	
B1	A1
Intabulare, drept de PROPRIETATE, dobândit prin Conventie, cota actuala 1/1, cota initiala 1/1 1) CEUCĂ CRISTIANA	

C. Partea III. SARCINI .

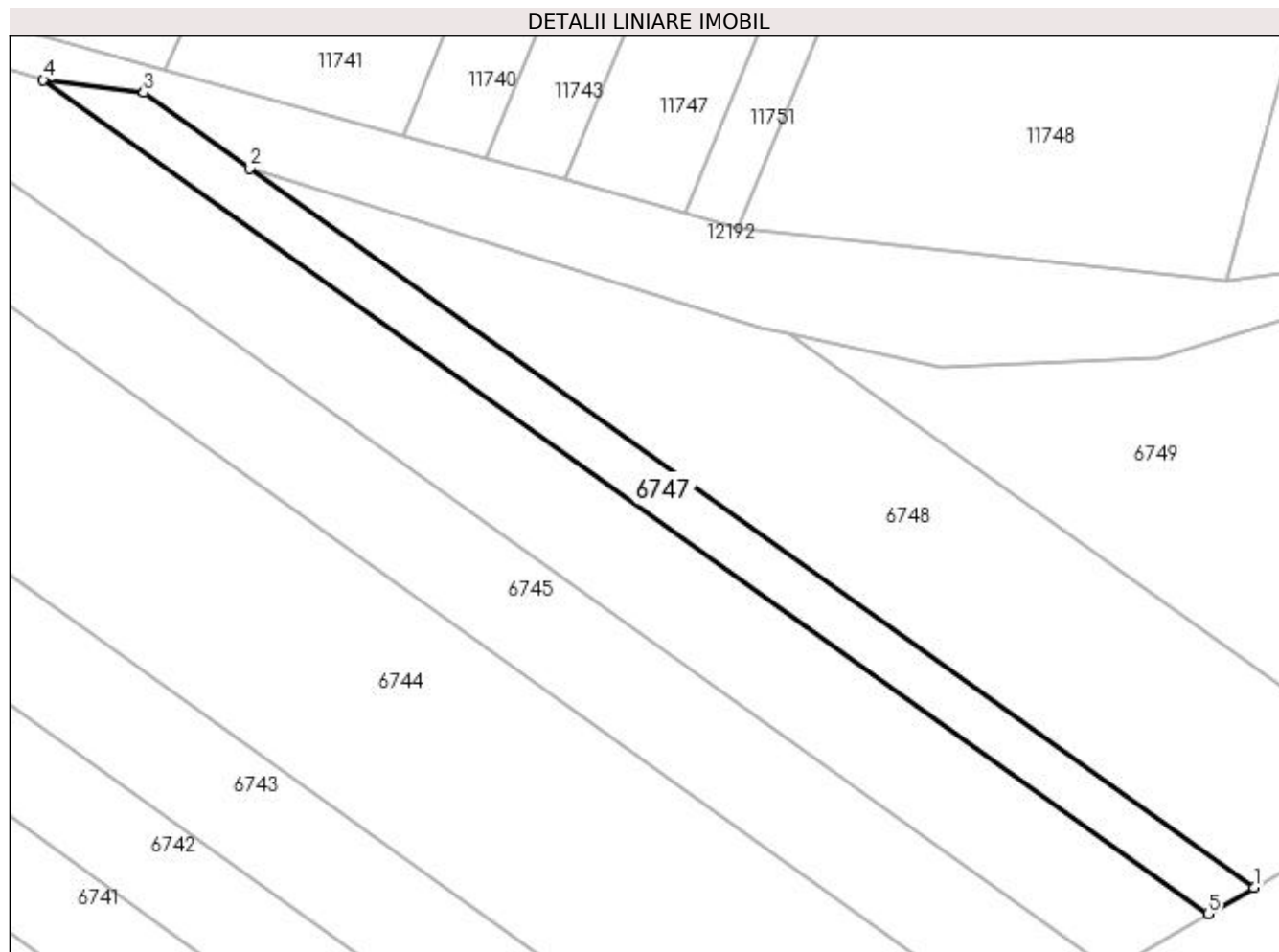
Inscrieri privind dezmembramintele dreptului de proprietate, drepturi reale de garanție și sarcini	Referințe
NU SUNT	

Anexa Nr. 1 La Partea I

Teren

Nr cadastral	Suprafața (mp)*	Observații / Referințe
32039	802	

* Suprafața este determinată în planul de proiecție Stereo 70.



Date referitoare la teren

Crt	Categorie folosință	Intra vilan	Suprafața (mp)	Tarla	Parcelă	Nr. topo	Observații / Referințe
1	arabil	NU	802	35	38/1	-	

Lungime Segmente

1) Valorile lungimilor segmentelor sunt obținute din proiecție în plan.

Punct început	X / Y	Punct sfârșit	X / Y	Lungime segment (** (m)
1	378.294,624 266.531,77	2	378.185,138 266.610,147	134.648
2	378.185,138 266.610,147	3	378.173,624 266.618,389	14.16
3	378.173,624 266.618,389	4	378.162,648 266.619,778	11.064
4	378.162,648 266.619,778	5	378.289,618 266.528,885	156.15
5	378.289,618 266.528,885	1	378.294,624 266.531,77	5.778

**** Lungimile segmentelor sunt determinate în planul de proiecție Stereo 70 și sunt rotunjite la 1 milimetru.**

***** Distanța dintre puncte este formată din segmente cumulate ce sunt mai mici decât valoarea 1 milimetru.**

**DATE DESPRE IMOBILUL NR. 6748**

Oficiul de Cadastru și Publicitate Imobiliară DOLJ
Biroul de Cadastru și Publicitate Imobiliară Craiova

A. Partea I. Descrierea imobilului

TEREN Extravilan

Adresa: Jud. Dolj, T35,P39

Nr. Crt	Nr cadastral Nr. topografic	Suprafața* (mp)	Observații / Referințe
A1		2.132	Sector cadastral:23 Teren neimprejmuit;

B. Partea II. Proprietari și acte

Inscrieri privitoare la dreptul de proprietate și alte drepturi reale	Referințe
/	
Act Administrativ nr. TDP nr. 820-44709, din 03/10/1996 emis de CJSAPT DOLJ;	
B1	A1
Intabulare, drept de PROPRIETATE, dobândit prin Reconstituire, cota actuala 1/1, cota initiala 1/1 1) FLOREA GHEORGHÎA, Lipsa CNP.	

C. Partea III. SARCINI .

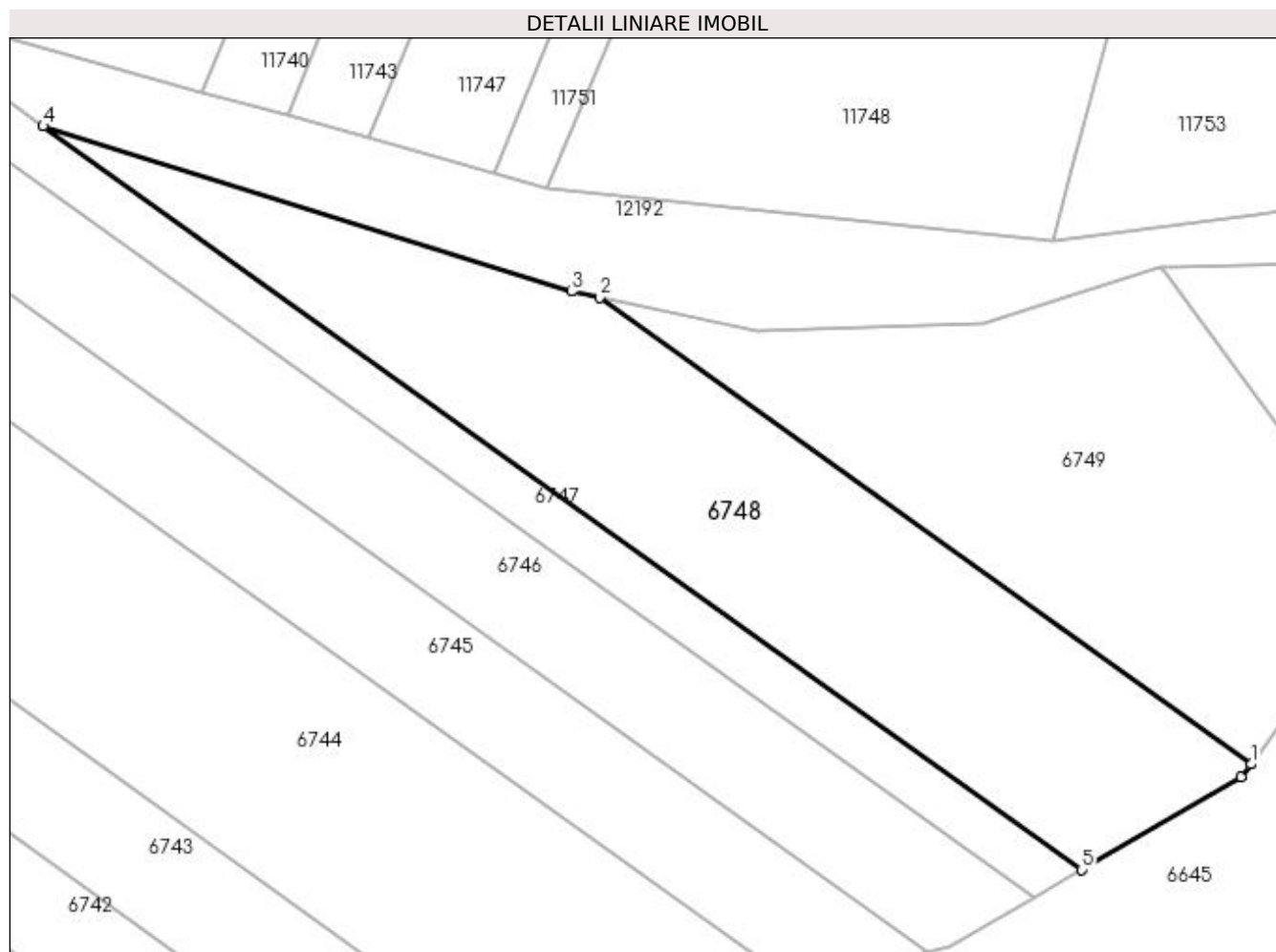
Inscrieri privind dezmembramintele dreptului de proprietate, drepturi reale de garanție și sarcini	Referințe
NU SUNT	

Anexa Nr. 1 La Partea I

Teren

Nr cadastral	Suprafața (mp)*	Observații / Referințe
	2.132	

* Suprafața este determinată în planul de proiecție Stereo 70.



Date referitoare la teren

Crt	Categorie folosință	Intra vilan	Suprafața (mp)	Tarla	Parcelă	Nr. topo	Observații / Referințe
1	arabil	NU	2.132	35	39	-	

Lungime Segmente

1) Valorile lungimilor segmentelor sunt obținute din proiecție în plan.

Punct început	X / Y	Punct sfârșit	X / Y	Lungime segment (** (m)
1	378.312,516 266.542,905	2	378.243,832 266.592,074	84.469
2	378.243,832 266.592,074	3	378.240,852 266.592,718	3.049
3	378.240,852 266.592,718	4	378.185,138 266.610,147	58.377
4	378.185,138 266.610,147	5	378.294,624 266.531,77	134.648
5	378.294,624 266.531,77	6	378.311,506 266.541,497	19.484

Punct început	X / Y	Punct sfârșit	X / Y	Lungime segment (** (m)
6	378.311,506 266.541,497	1	378.312,516 266.542,905	1.733

** Lungimile segmentelor sunt determinate în planul de proiecție Stereo 70 și sunt rotunjite la 1 milimetru.

*** Distanța dintre puncte este formată din segmente cumulate ce sunt mai mici decât valoarea 1 milimetru.

**DATE DESPRE IMOBILUL NR. 6749**

Oficiul de Cadastru și Publicitate Imobiliară DOLJ
Biroul de Cadastru și Publicitate Imobiliară Craiova

A. Partea I. Descrierea imobilului

TEREN Extravilan

Adresa: Jud. Dolj, T35,P40

Nr. Crt	Nr cadastral Nr. topografic	Suprafața* (mp)	Observații / Referințe
A1		1.838	Sector cadastral:23 Teren neimprejmuit;

B. Partea II. Proprietari și acte

Inscrieri privitoare la dreptul de proprietate și alte drepturi reale	Referințe
/	
Act Administrativ nr. TDP nr. 958-44576, din 08/10/1996 emis de CJSAPT DOLJ;	
B1	A1
Intabulare, drept de PROPRIETATE, dobandit prin Reconstituire, cota actuala 1/1, cota initiala 1/1 1) RAICEA MARIA, Lipsa CNP.	

C. Partea III. SARCINI .

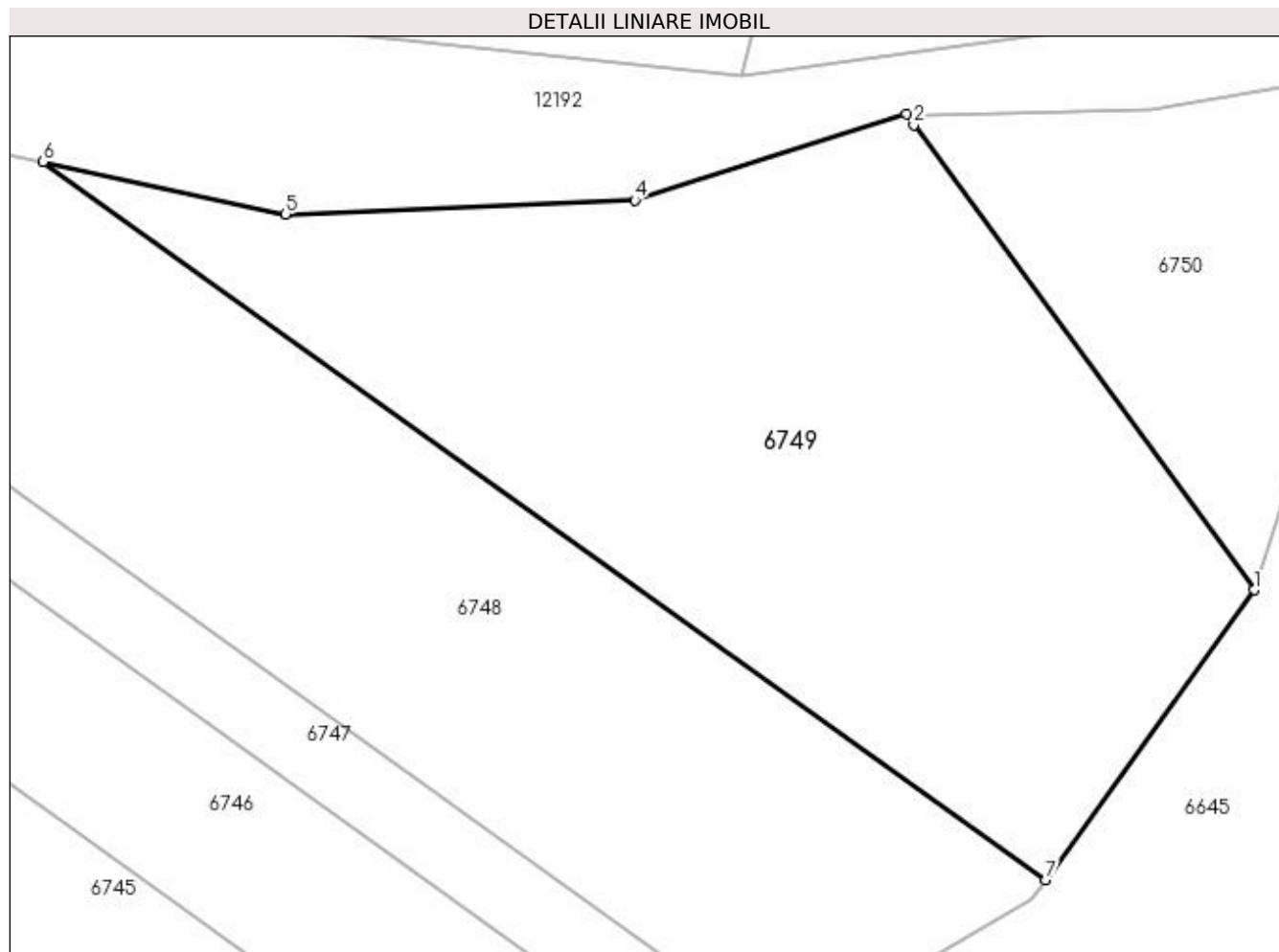
Inscrieri privind dezmembramintele dreptului de proprietate, drepturi reale de garanție și sarcini	Referințe
NU SUNT	

Anexa Nr. 1 La Partea I

Teren

Nr cadastral	Suprafața (mp)*	Observații / Referințe
	1.838	

* Suprafața este determinată în planul de proiecție Stereo 70.



Date referitoare la teren

Crt	Categorie folosință	Intra vilan	Suprafața (mp)	Tarla	Parcelă	Nr. topo	Observații / Referințe
1	arabil	NU	1.838	35	40	-	

Lungime Segmente

1) Valorile lungimilor segmentelor sunt obținute din proiecție în plan.

Punct început	X / Y	Punct sfârșit	X / Y	Lungime segment (** (m)
1	378.326,758 266.562,757	2	378.303,461 266.594,603	39.458
2	378.303,461 266.594,603	3	378.302,938 266.595,318	0.886
3	378.302,938 266.595,318	4	378.284,352 266.589,431	19.496
4	378.284,352 266.589,431	5	378.260,448 266.588,483	23.923
5	378.260,448 266.588,483	6	378.243,832 266.592,074	17.0

Punct început	X / Y	Punct sfârșit	X / Y	Lungime segment (** (m)
6	378.243,832 266.592,074	7	378.312,516 266.542,905	84.469
7	378.312,516 266.542,905	1	378.326,758 266.562,757	24.432

** Lungimile segmentelor sunt determinate în planul de proiecție Stereo 70 și sunt rotunjite la 1 milimetru.

*** Distanța dintre puncte este formată din segmente cumulate ce sunt mai mici decât valoarea 1 milimetru.

**DATE DESPRE IMOBILUL NR. 6750**

Oficiul de Cadastru și Publicitate Imobiliară DOLJ
Biroul de Cadastru și Publicitate Imobiliară Craiova

A. Partea I. Descrierea imobilului

TEREN Extravilan

Adresa: Jud. Dolj, T35,P415

Nr. Crt	Nr cadastral Nr. topografic	Suprafața* (mp)	Observații / Referințe
A1	31466	600	Sector cadastral:23 Teren neimprejmuit;

B. Partea II. Proprietari și acte

Inscrieri privitoare la dreptul de proprietate și alte drepturi reale		Referințe
58112 / 25/05/2015		
Act Normativ nr. ORDINUL PREFECTULUI NR. 73, din 26/03/2004 emis de PREFECTURA JUDETULUI DOLJ (Proces verbal nr 820/2004);		
B1	Intabulare, drept de PROPRIETATE, dobandit prin Lege, cota actuala 1/1, cota initiala 1/1 1) COMUNA BISTREȚ - DOMENIU PRIVAT, CIF:4553895	A1

C. Partea III. SARCINI .

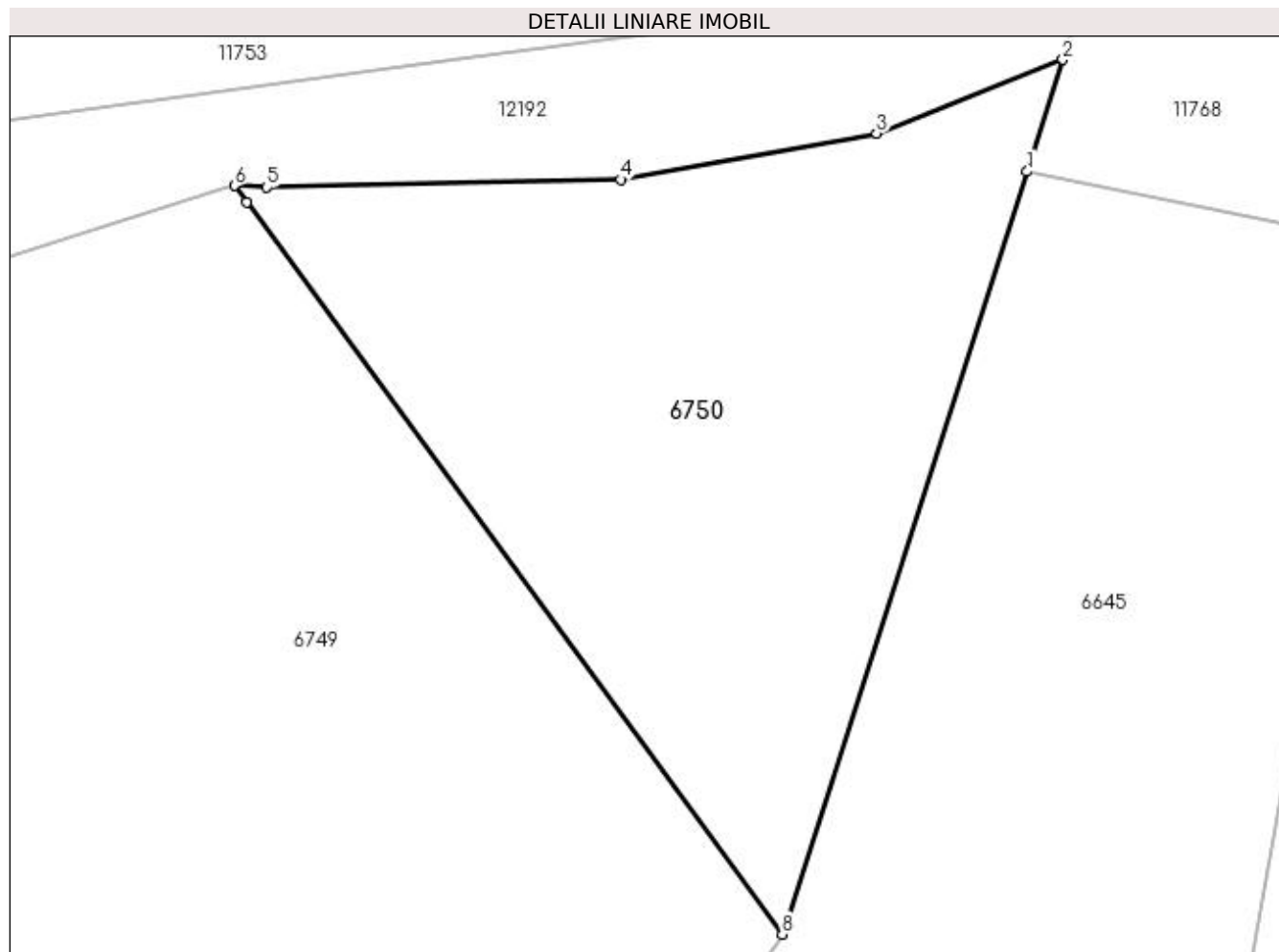
Inscrieri privind dezmembramintele dreptului de proprietate, drepturi reale de garanție și sarcini	Referințe
NU SUNT	

Anexa Nr. 1 La Partea I

Teren

Nr cadastral	Suprafața (mp)*	Observații / Referințe
31466	600	

* Suprafața este determinată în planul de proiecție Stereo 70.



Date referitoare la teren

Crt	Categorie folosință	Intravilan	Suprafața (mp)	Tarla	Parcelă	Nr. topo	Observații / Referințe
1	pasune	NU	600	35	415	-	IMOBIL INREGISTRAT IN PLANUL CADASTRAL FARA LOCALIZARE CERTA DATORITA LIPSEI PLANULUI PARCELAR.

Lungime Segmente

1) Valorile lungimilor segmentelor sunt obținute din proiecție în plan.

Punct început	X / Y	Punct sfârșit	X / Y	Lungime segment (** (m))
1	378.337,399 266.595,928	2	378.338,959 266.600,792	5.108
2	378.338,959 266.600,792	3	378.330,867 266.597,587	8.704
3	378.330,867 266.597,587	4	378.319,725 266.595,583	11.321
4	378.319,725 266.595,583	5	378.304,348 266.595,249	15.381

Punct început	X / Y	Punct sfârșit	X / Y	Lungime segment (** (m)
5	378.304,348 266.595,249	6	378.302,938 266.595,318	1.412
6	378.302,938 266.595,318	7	378.303,461 266.594,603	0.886
7	378.303,461 266.594,603	8	378.326,758 266.562,757	39.458
8	378.326,758 266.562,757	1	378.337,399 266.595,928	34.836

** Lungimile segmentelor sunt determinate în planul de proiecție Stereo 70 și sunt rotunjite la 1 milimetru.

*** Distanța dintre puncte este formată din segmente cumulate ce sunt mai mici decât valoarea 1 milimetru.

**DATE DESPRE IMOBILUL NR. 9600**

Oficiul de Cadastru și Publicitate Imobiliară DOLJ
Biroul de Cadastru și Publicitate Imobiliară Craiova

A. Partea I. Descrierea imobilului

TEREN Extravilan

Adresa: Jud. Dolj, T20

Nr. Crt	Nr cadastral Nr. topografic	Suprafața* (mp)	Observații / Referințe
A1		8.180	Sector cadastral:23 Teren neimprejmuit;

B. Partea II. Proprietari și acte

Inscrieri privitoare la dreptul de proprietate și alte drepturi reale		Referințe
/		
Act Normativ nr. 7, din 13/03/1996 emis de PARLAMENTUL ROMANIEI;		
B1	Inscrierea provizorie, drept de PROPRIETATE, dobandit prin Lege, cota actuala 1/1, cota initiala 1/1 1) NEIDENTIFICAT NEIDENTIFICAT, neidentificat	A1

C. Partea III. SARCINI .

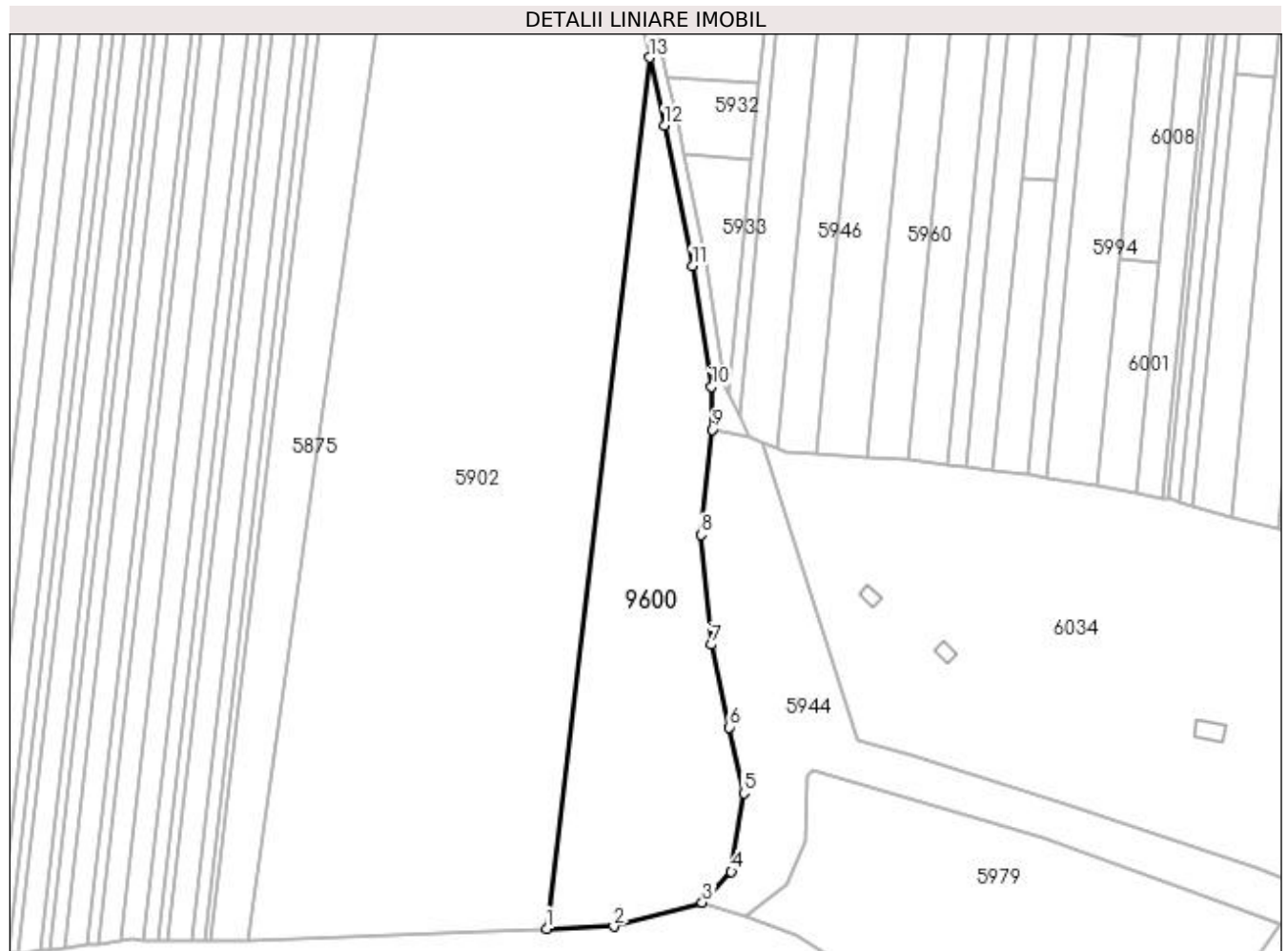
Inscrieri privind dezmembramintele dreptului de proprietate, drepturi reale de garanție și sarcini	Referințe
NU SUNT	

Anexa Nr. 1 La Partea I

Teren

Nr cadastral	Suprafața (mp)*	Observații / Referințe
	8.180	

* Suprafața este determinată în planul de proiecție Stereo 70.



Date referitoare la teren

Crt	Categorie folosință	Intra vilan	Suprafața (mp)	Tarla	Parcelă	Nr. topo	Observații / Referințe
1	pasune	NU	8.180	20	-	-	

Lungime Segmente

1) Valorile lungimilor segmentelor sunt obținute din proiecție în plan.

Punct început	X / Y	Punct sfârșit	X / Y	Lungime segment (** (m)
1	376.029,817 265.827,739	2	376.049,951 265.828,415	20.145
2	376.049,951 265.828,415	3	376.076,398 265.835,587	27.402
3	376.076,398 265.835,587	4	376.085,14 265.844,81	12.708
4	376.085,14 265.844,81	5	376.088,965 265.868,298	23.797
5	376.088,965 265.868,298	6	376.084,517 265.887,974	20.172

Punct început	X / Y	Punct sfârșit	X / Y	Lungime segment (** (m)
6	376.084,517 265.887,974	7	376.079,226 265.912,668	25.254
7	376.079,226 265.912,668	8	376.075,978 265.945,56	33.052
8	376.075,978 265.945,56	9	376.079,372 265.977,08	31.702
9	376.079,372 265.977,08	10	376.079,145 265.989,858	12.78
10	376.079,145 265.989,858	11	376.073,4 266.026,09	36.685
11	376.073,4 266.026,09	12	376.065,059 266.068,07	42.801
12	376.065,059 266.068,07	13	376.060,55 266.088,342	20.767
13	376.060,55 266.088,342	1	376.029,817 265.827,739	262.409

** Lungimile segmentelor sunt determinate în planul de proiecție Stereo 70 și sunt rotunjite la 1 milimetru.

*** Distanța dintre puncte este formată din segmente cumulate ce sunt mai mici decât valoarea 1 milimetru.

**DATE DESPRE IMOBILUL NR. 9609**

Oficiul de Cadastru și Publicitate Imobiliară DOLJ
Biroul de Cadastru și Publicitate Imobiliară Craiova

A. Partea I. Descrierea imobilului

TEREN Extravilan

Adresa: Jud. Dolj, T17, P152

Nr. Crt	Nr cadastral Nr. topografic	Suprafața* (mp)	Observații / Referințe
A1		644	Sector cadastral:23 Teren neimprejmut;

B. Partea II. Proprietari și acte

Inscrieri privitoare la dreptul de proprietate și alte drepturi reale	Referințe
/	
Act Administrativ nr. 1186-48659, din 29/10/1996 emis de CJS DAPT DOLJ;	
B1	A1
Intabulare, drept de PROPRIETATE, dobândit prin Reconstituire, cota actuala 1/1, cota initiala 1/1 1) CÎRSTEA MIHAIL	

C. Partea III. SARCINI .

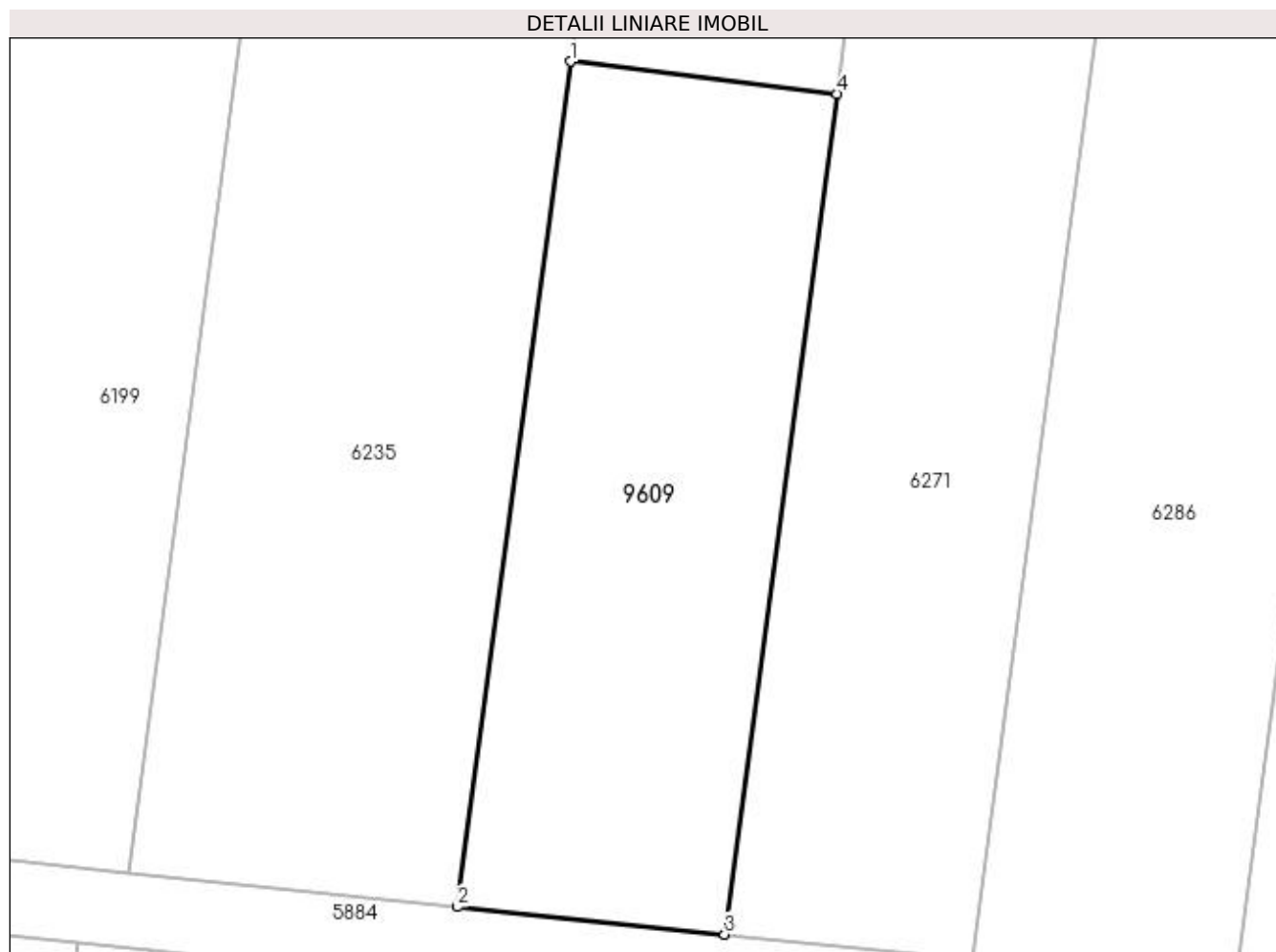
Inscrieri privind dezmembramentele dreptului de proprietate, drepturi reale de garanție și sarcini	Referințe
NU SUNT	

Anexa Nr. 1 La Partea I

Teren

Nr cadastral	Suprafața (mp)*	Observații / Referințe
	644	

* Suprafața este determinată în planul de proiecție Stereo 70.



Date referitoare la teren

Crt	Categorie folosință	Intra vilan	Suprafața (mp)	Tarla	Parcelă	Nr. topo	Observații / Referințe
1	arabil	NU	644	17	152	-	

Lungime Segmente

1) Valorile lungimilor segmentelor sunt obținute din proiecție în plan.

Punct început	X / Y	Punct sfârșit	X / Y	Lungime segment (** (m)
1	376.445,118 266.384,978	2	376.439,122 266.340,099	45.278
2	376.439,122 266.340,099	3	376.453,317 266.338,635	14.27
3	376.453,317 266.338,635	4	376.459,28 266.383,264	45.026
4	376.459,28 266.383,264	1	376.445,118 266.384,978	14.265

**** Lungimile segmentelor sunt determinate în planul de proiecție Stereo 70 și sunt rotunjite la 1 milimetru.**

***** Distanța dintre puncte este formată din segmente cumulate ce sunt mai mici decât valoarea 1 milimetru.**

