

**DATE DESPRE IMOBILUL NR. 6424**

Oficiul de Cadastru și Publicitate Imobiliară DOLJ
Biroul de Cadastru și Publicitate Imobiliară Craiova

A. Partea I. Descrierea imobilului

TEREN Extravilan

Adresa: Jud. Dolj, T191

Nr. Crt	Nr cadastral Nr. topografic	Suprafața* (mp)	Observații / Referințe
A1		78.206	Sector cadastral:41 Teren neimprejmuit;

B. Partea II. Proprietari și acte

Inscrieri privitoare la dreptul de proprietate și alte drepturi reale		Referințe
/		
Act Normativ nr. Legea 7, din 13/03/1996 emis de PARLAMENTUL ROMÂNIEI (art.13 alin.14);		
B1	Intabulare, drept de PROPRIETATE, dobandit prin Lege, cota actuala 1/1, cota initiala 1/1 1) COMUNA CALOPAR- Rezerva comisiei locale de fond funciar, CIF:4554181	A1

C. Partea III. SARCINI .

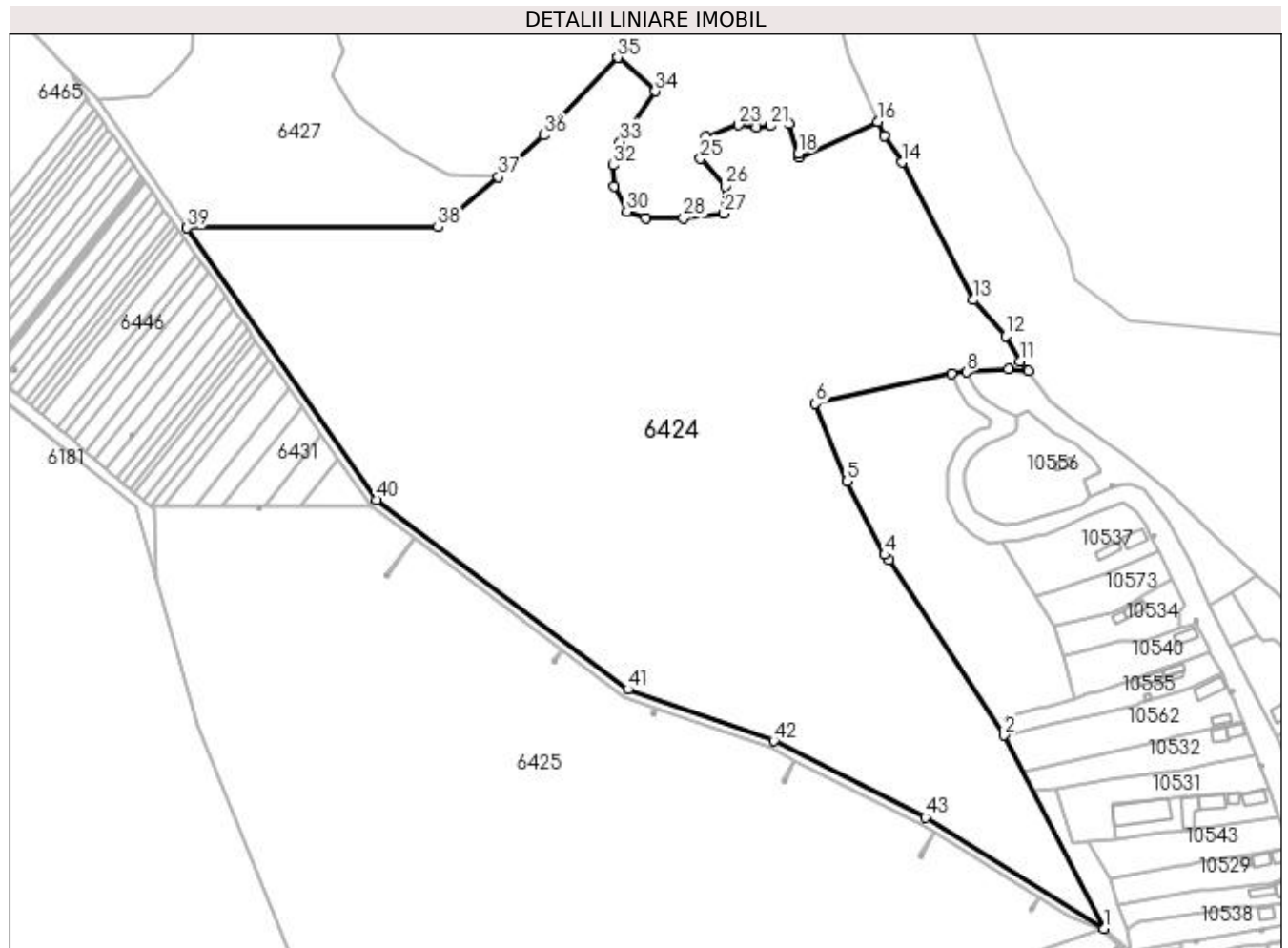
Inscrieri privind dezmembramintele dreptului de proprietate, drepturi reale de garanție și sarcini	Referințe
NU SUNT	

Anexa Nr. 1 La Partea I

Teren

Nr cadastral	Suprafața (mp)*	Observații / Referințe
	78.206	

* Suprafața este determinată în planul de proiecție Stereo 70.



Date referitoare la teren

Crt	Categorie folosință	Intra vilan	Suprafața (mp)	Tarla	Parcelă	Nr. topo	Observații / Referințe
1	pasune	NU	78.206	191	-	-	

Lungime Segmente

1) Valorile lungimilor segmentelor sunt obținute din proiecție în plan.

Punct început	X / Y	Punct sfârșit	X / Y	Lungime segment
1	406.906,509 295.060,509	2	406.857,366 295.155,784	107.202
4	406.798,346 295.244,736	5	406.779,797 295.280,87	40.617
7	406.831,57 295.334,072	8	406.838,898 295.334,723	7.357
10	406.869,07 295.335,225	11	406.865,207 295.340,111	6.229
13	406.842,171 295.370,292	14	406.806,911 295.438,048	76.382
16	406.794,91 295.458,076	17	406.756,448 295.440,352	42.349
2	406.800,394 295.242,327	3	406.800,394 295.242,327	103.612
5	406.779,797 295.280,87	6	406.764,139 295.319,173	41.38
8	406.838,898 295.334,723	9	406.859,354 295.336,118	20.504
11	406.865,207 295.340,111	12	406.858,047 295.352,557	14.359
14	406.806,911 295.438,048	15	406.798,195 295.451,116	15.708
17	406.756,448 295.440,352	18	406.755,653 295.442,479	2.271
3	406.800,394 295.242,327	4	406.798,346 295.244,736	3.162
6	406.764,139 295.319,173	7	406.831,57 295.334,072	69.057
9	406.859,354 295.336,118	10	406.869,07 295.335,225	9.757
12	406.858,047 295.352,557	13	406.842,171 295.370,292	23.803
15	406.798,195 295.451,116	16	406.794,91 295.458,076	7.696
18	406.755,653 295.442,479	19	406.751,118 295.457,417	15.611

Punct început	X / Y	Punct sfârșit	X / Y	Lungime segment	Punct început	X / Y	Punct sfârșit	X / Y	Lungime segment	Punct început	X / Y	Punct sfârșit	X / Y	Lungime segment
19	406.751,118 295.457,417	20	406.745,71 295.458,972	5.627	20	406.745,71 295.458,972	21	406.742,028 295.456,122	4.656	21	406.742,028 295.456,122	22	406.735,242 295.455,42	6.822
22	406.735,242 295.455,42	23	406.726,35 295.456,589	8.969	23	406.726,35 295.456,589	24	406.709,971 295.450,509	17.471	24	406.709,971 295.450,509	25	406.707,397 295.439,985	10.834
25	406.707,397 295.439,985	26	406.719,564 295.426,421	18.221	26	406.719,564 295.426,421	27	406.719,096 295.412,857	13.572	27	406.719,096 295.412,857	28	406.699,207 295.410,518	20.026
28	406.699,207 295.410,518	29	406.680,488 295.410,518	18.719	29	406.680,488 295.410,518	30	406.671,128 295.413,792	9.916	30	406.671,128 295.413,792	31	406.664,81 295.426,187	13.912
31	406.664,81 295.426,187	32	406.664,342 295.436,711	10.534	32	406.664,342 295.436,711	33	406.667,852 295.448,17	11.985	33	406.667,852 295.448,17	34	406.685,167 295.473,194	30.43
34	406.685,167 295.473,194	35	406.666,681 295.489,798	24.848	35	406.666,681 295.489,798	36	406.630,183 295.451,598	52.833	36	406.630,183 295.451,598	37	406.607,802 295.430,95	30.451
37	406.607,802 295.430,95	38	406.578,002 295.406,258	38.701	38	406.578,002 295.406,258	39	406.454,191 295.405,754	123.812	39	406.454,191 295.405,754	40	406.547,692 295.271,832	163.333
40	406.547,692 295.271,832	41	406.671,815 295.178,387	155.366	41	406.671,815 295.178,387	42	406.743,751 295.152,998	76.285	42	406.743,751 295.152,998	43	406.818,507 295.115,267	83.738
43	406.818,507 295.115,267	1	406.906,509 295.060,509	103.647										

** Lungimile segmentelor sunt determinate în planul de proiecție Stereo 70 și sunt rotunjite la 1 milimetru.

*** Distanța dintre puncte este formată din segmente cumulate ce sunt mai mici decât valoarea 1 milimetru.

**DATE DESPRE IMOBILUL NR. 6425**

Oficiul de Cadastru și Publicitate Imobiliară DOLJ
Biroul de Cadastru și Publicitate Imobiliară Craiova

A. Partea I. Descrierea imobilului

TEREN Extravilan

Adresa: Jud. Dolj, T191

Nr. Crt	Nr cadastral Nr. topografic	Suprafața* (mp)	Observații / Referințe
A1		101.788	Sector cadastral:41 Teren neimprejmuit;

B. Partea II. Proprietari și acte

Inscrieri privitoare la dreptul de proprietate și alte drepturi reale		Referințe
/		
Act Normativ nr. Legea 7, din 13/03/1996 emis de PARLAMENTUL ROMÂNIEI (art.13 alin.14);		
B1	Intabulare, drept de PROPRIETATE, dobândit prin Lege, cota actuala 1/1, cota initiala 1/1 1) COMUNA CALOPAR- Rezerva comisiei locale de fond funciar, CIF:4554181	A1

C. Partea III. SARCINI .

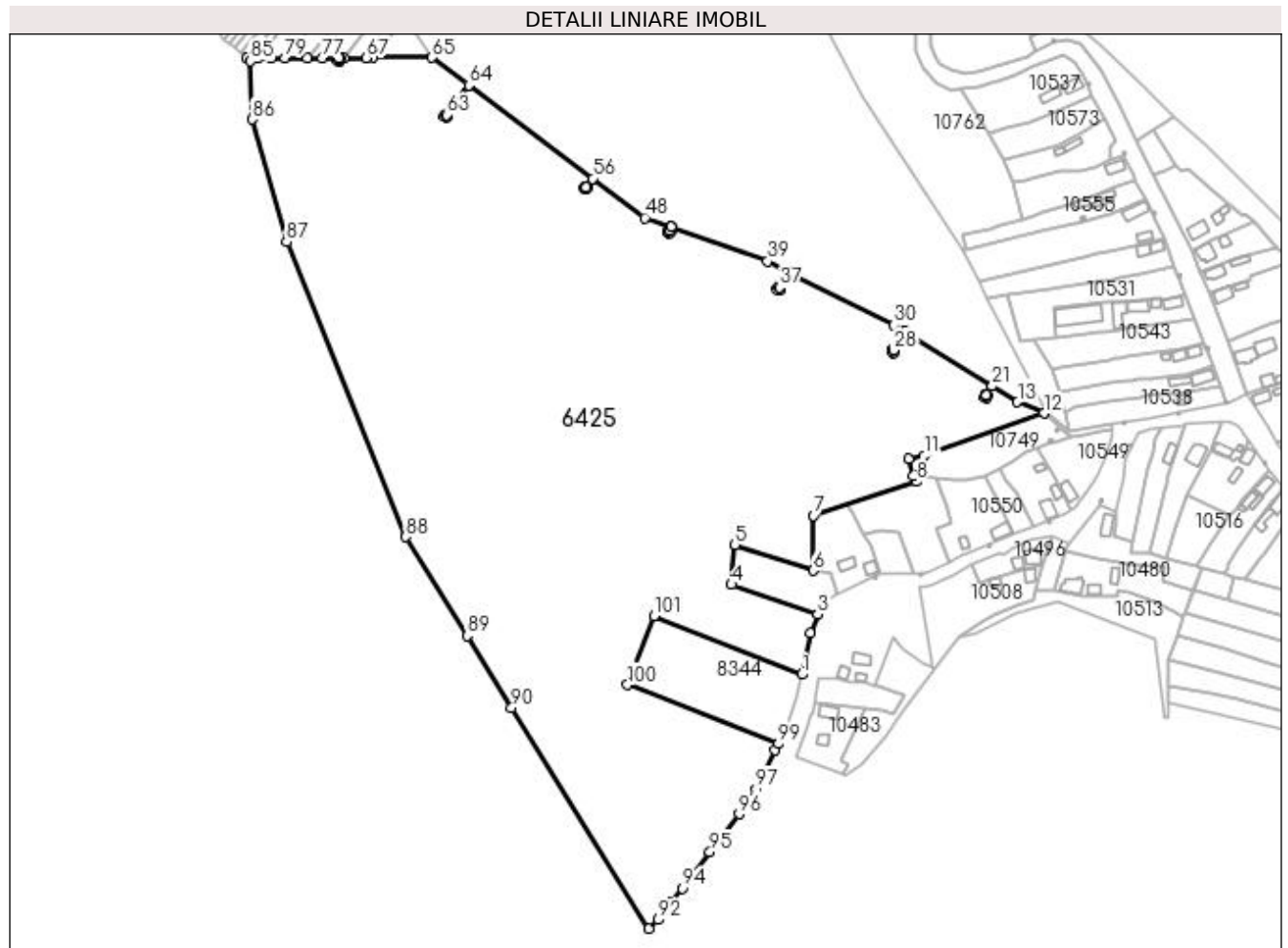
Inscrieri privind dezmembramintele dreptului de proprietate, drepturi reale de garanție și sarcini	Referințe
NU SUNT	

Anexa Nr. 1 La Partea I

Teren

Nr cadastral	Suprafața (mp)*	Observații / Referințe
	101.788	

* Suprafața este determinată în planul de proiecție Stereo 70.



Date referitoare la teren

Crt	Categorie folosință	Intra vilan	Suprafața (mp)	Tarla	Parcelă	Nr. topo	Observații / Referințe
1	pașune	NU	101.788	191	-	-	

Lungime Segmente

1) Valorile lungimilor segmentelor sunt obținute din proiecție în plan.

Punct început	X / Y	Punct sfârșit	X / Y	Lungime segment
1	406.762,261 294.906,425	2	406.767,409 294.930,581	24.698
4	406.720,937 294.959,219	5	406.723,07 294.982,563	23.441
7	406.769,197 294.999,803	8	406.829,422 295.019,797	63.457
10	406.825,159 295.033,24	11	406.834,313 295.035,028	9.327
13	406.889,302 295.066,558	14	406.874,341 295.075,857	17.615
16	406.871,692 295.070,254	17	406.871,033 295.068,984	1.431
2	406.767,409 294.930,581	3	406.771,654 294.941,752	11.958
5	406.723,07 294.982,563	6	406.768,934 294.967,401	48.305
8	406.829,422 295.019,797	9	406.828,009 295.023,259	3.739
11	406.834,313 295.035,028	12	406.904,773 295.059,896	74.72
14	406.874,341 295.075,857	15	406.871,061 295.070,581	6.212
17	406.871,033 295.068,984	18	406.869,773 295.069,638	1.42
3	406.771,654 294.941,752	4	406.720,937 294.959,219	53.641
6	406.768,934 294.967,401	7	406.769,197 294.999,803	32.403
9	406.828,009 295.023,259	10	406.825,159 295.033,24	10.38
12	406.904,773 295.059,896	13	406.889,302 295.066,558	16.844
15	406.871,061 295.070,581	16	406.871,692 295.070,254	0.711
18	406.869,773 295.069,638	19	406.870,431 295.070,908	1.43

Punct început	X / Y	Punct sfârșit	X / Y	Lungime segment	Punct început	X / Y	Punct sfârșit	X / Y	Lungime segment	Punct început	X / Y	Punct sfârșit	X / Y	Lungime segment
19	406.870,431 295.070,908	20	406.871,057 295.070,583	0.705	20	406.871,057 295.070,583	21	406.874,336 295.075,859	6.212	21	406.874,336 295.075,859	22	406.823,086 295.107,712	60.342
22	406.823,086 295.107,712	23	406.816,483 295.097,088	12.509	23	406.816,483 295.097,088	24	406.817,113 295.096,761	0.71	24	406.817,113 295.096,761	25	406.816,454 295.095,492	1.43
25	406.816,454 295.095,492	26	406.815,194 295.096,146	1.42	26	406.815,194 295.096,146	27	406.815,853 295.097,415	1.43	27	406.815,853 295.097,415	28	406.816,479 295.097,091	0.705
28	406.816,479 295.097,091	29	406.823,082 295.107,715	12.509	29	406.823,082 295.107,715	30	406.816,546 295.111,777	7.695	30	406.816,546 295.111,777	31	406.753,907 295.143,392	70.165
31	406.753,907 295.143,392	32	406.749,13 295.133,927	10.602	32	406.749,13 295.133,927	33	406.749,76 295.133,6	0.71	33	406.749,76 295.133,6	34	406.749,102 295.132,331	1.429
34	406.749,102 295.132,331	35	406.747,841 295.132,985	1.421	35	406.747,841 295.132,985	36	406.748,5 295.134,254	1.43	36	406.748,5 295.134,254	37	406.749,126 295.133,93	0.705
37	406.749,126 295.133,93	38	406.753,902 295.143,394	10.601	38	406.753,902 295.143,394	39	406.742,178 295.149,311	13.133	39	406.742,178 295.149,311	40	406.685,361 295.169,364	60.252
40	406.685,361 295.169,364	41	406.684,621 295.167,267	2.224	41	406.684,621 295.167,267	42	406.685,252 295.166,94	0.711	42	406.685,252 295.166,94	43	406.684,593 295.165,671	1.43
43	406.684,593 295.165,671	44	406.683,333 295.166,325	1.42	44	406.683,333 295.166,325	45	406.683,991 295.167,594	1.429	45	406.683,991 295.167,594	46	406.684,617 295.167,27	0.705
46	406.684,617 295.167,27	47	406.685,357 295.169,365	2.222	47	406.685,357 295.169,365	48	406.669,902 295.174,82	16.389	48	406.669,902 295.174,82	49	406.639,307 295.197,853	38.296
49	406.639,307 295.197,853	50	406.635,626 295.192,964	6.12	50	406.635,626 295.192,964	51	406.636,256 295.192,637	0.71	51	406.636,256 295.192,637	52	406.635,597 295.191,367	1.431
52	406.635,597 295.191,367	53	406.634,337 295.192,022	1.42	53	406.634,337 295.192,022	54	406.634,996 295.193,291	1.43	54	406.634,996 295.193,291	55	406.635,621 295.192,966	0.704
55	406.635,621 295.192,966	56	406.639,303 295.197,856	6.121	56	406.639,303 295.197,856	57	406.566,374 295.252,761	91.286	57	406.566,374 295.252,761	58	406.553,246 295.235,323	21.827
58	406.553,246 295.235,323	59	406.553,877 295.234,996	0.711	59	406.553,877 295.234,996	60	406.553,218 295.233,727	1.43	60	406.553,218 295.233,727	61	406.551,957 295.234,381	1.421
61	406.551,957 295.234,381	62	406.552,616 295.235,65	1.43	62	406.552,616 295.235,65	63	406.553,242 295.235,326	0.705	63	406.553,242 295.235,326	64	406.566,37 295.252,764	21.827
64	406.566,37 295.252,764	65	406.544,777 295.269,02	27.028	65	406.544,777 295.269,02	66	406.510,145 295.268,934	34.632	66	406.510,145 295.268,934	67	406.506,057 295.268,924	4.088
67	406.506,057 295.268,924	68	406.492,828 295.268,892	13.229	68	406.492,828 295.268,892	69	406.490,105 295.268,885	2.723	69	406.490,105 295.268,885	70	406.490,107 295.268,276	0.609
70	406.490,107 295.268,276	71	406.490,737 295.267,949	0.71	71	406.490,737 295.267,949	72	406.490,078 295.266,68	1.43	72	406.490,078 295.266,68	73	406.488,818 295.267,334	1.42
73	406.488,818 295.267,334	74	406.489,477 295.268,603	1.43	74	406.489,477 295.268,603	75	406.490,103 295.268,278	0.705	75	406.490,103 295.268,278	76	406.490,1 295.268,885	0.607
76	406.490,1 295.268,885	77	406.479,986 295.268,86	10.114	77	406.479,986 295.268,86	78	406.471,311 295.268,838	8.675	78	406.471,311 295.268,838	79	406.458,196 295.268,806	13.115
79	406.458,196 295.268,806	80	406.449,932 295.268,786	8.264	80	406.449,932 295.268,786	81	406.442,333 295.268,767	7.599	81	406.442,333 295.268,767	82	406.438,033 295.268,756	4.3
82	406.438,033 295.268,756	83	406.436,637 295.268,753	1.396	83	406.436,637 295.268,753	84	406.435,935 295.268,751	0.702	84	406.435,935 295.268,751	85	406.437,948 295.267,05	2.635
85	406.437,948 295.267,05	86	406.438,914 295.232,714	34.35	86	406.438,914 295.232,714	87	406.459,108 295.160,582	74.905	87	406.459,108 295.160,582	88	406.529,222 294.987,279	186.949
88	406.529,222 294.987,279	89	406.565,434 294.929,048	68.572	89	406.565,434 294.929,048	90	406.591,66 294.886,874	49.663	90	406.591,66 294.886,874	91	406.672,399 294.757,031	152.899
91	406.672,399 294.757,031	92	406.677,693 294.762,178	7.384	92	406.677,693 294.762,178	93	406.685,493 294.772,227	12.721	93	406.685,493 294.772,227	94	406.691,913 294.780,706	10.635
94	406.691,913 294.780,706	95	406.708,19 294.801,912	26.733	95	406.708,19 294.801,912	96	406.725,407 294.824,345	28.278	96	406.725,407 294.824,345	97	406.735,37 294.838,868	17.612
97	406.735,37 294.838,868	98	406.746,635 294.861,782	25.533	98	406.746,635 294.861,782	99	406.748,531 294.865,64	4.299	99	406.748,531 294.865,64	100	406.659,8 294.900,348	95.278
100	406.659,8 294.900,348	101	406.675,357 294.940,731	43.276	101	406.675,357 294.940,731	1	406.762,261 294.906,425	93.43					

** Lungimile segmentelor sunt determinate în planul de proiecție Stereo 70 și sunt rotunjite la 1 milimetru.

*** Distanța dintre puncte este formată din segmente cumulate ce sunt mai mici decât valoarea 1 milimetru.

**DATE DESPRE IMOBILUL NR. 6426**

Oficiul de Cadastru și Publicitate Imobiliară DOLJ
 Biroul de Cadastru și Publicitate Imobiliară Craiova

A. Partea I. Descrierea imobilului

TEREN Extravilan

Adresa: Jud. Dolj

Nr. Crt	Nr cadastral Nr. topografic	Suprafața* (mp)	Observații / Referințe
A1		2.271	Sector cadastral:41 Teren neimprejmuit; UP V

B. Partea II. Proprietari și acte

Inscrieri privitoare la dreptul de proprietate și alte drepturi reale		Referințe
/		
Act Normativ nr. Hg nr.1705, din 21/12/2006 emis de GUVERNUL ROMANIEI;		
B1	Intabulare, drept de PROPRIETATE DOMENIUL PUBLIC AL STATULUI, dobandit prin Lege, cota actuala 1/1, cota initiala 1/1 1) STATUL ROMAN, CIF:999999999999, LIPSA CUI	A1
Act Administrativ nr. Ordin nr.201, din 25/02/2014 emis de DIRECTIA SILVICA DOLJ (Codul silvic din 2008, Adeverinta nr. 1111 din 01.03.2023);		
B2	Intabulare, drept de ADMINISTRARE, dobandit prin Lege, cota actuala 1/1, cota initiala 1/1 1) REGIA NATIONALA A PADURILOR-ROMSILVA PRIN DIRECTIA SILVICA DOLJ, OCOLUL SILVIC SEGARCEA, CIF:14132010	A1

C. Partea III. SARCINI .

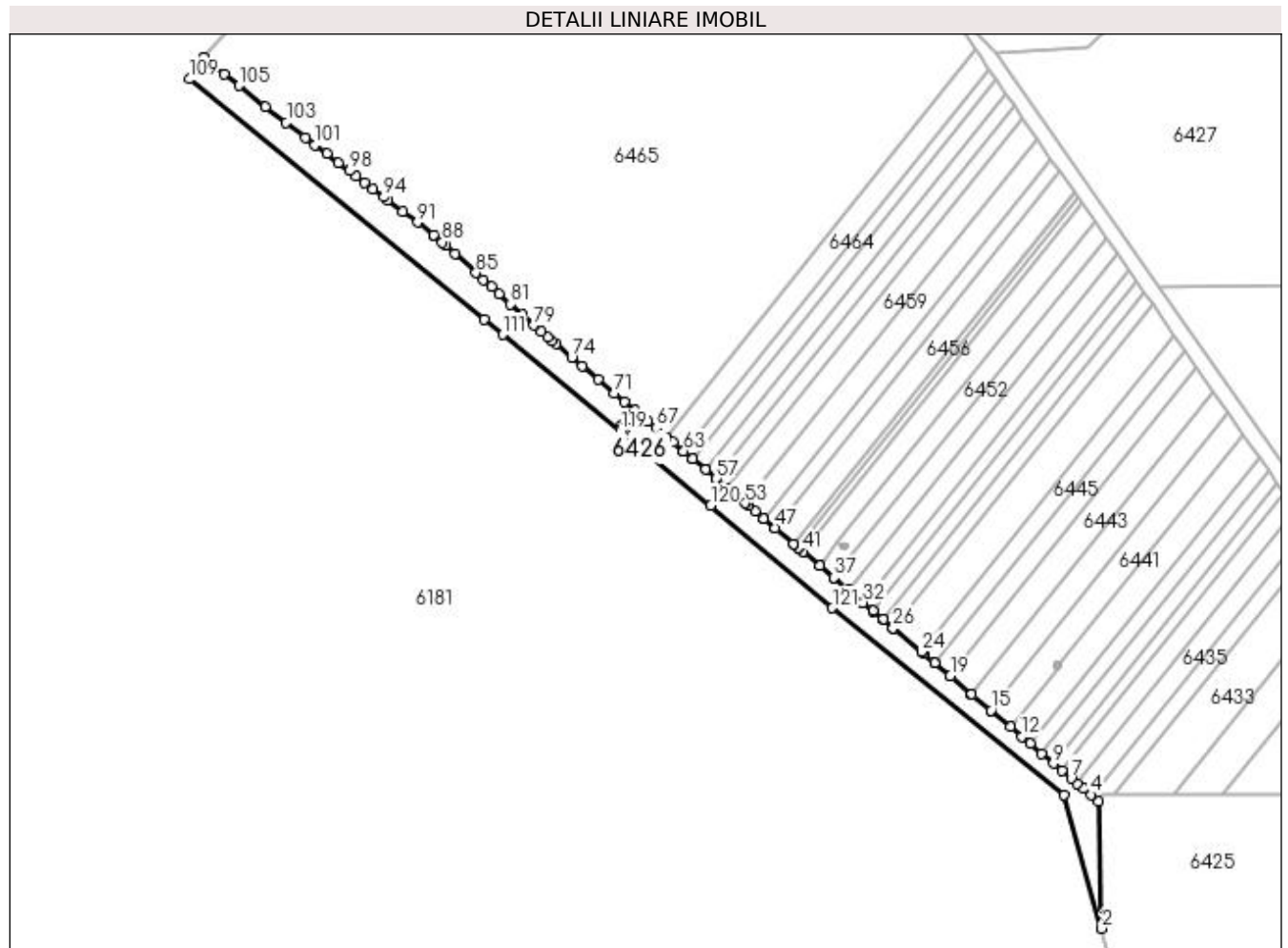
Inscrieri privind dezmembramintele dreptului de proprietate, drepturi reale de garanție și sarcini	Referințe
NU SUNT	

Anexa Nr. 1 La Partea I

Teren

Nr cadastral	Suprafața (mp)*	Observații / Referințe
	2.271	UP V

* Suprafața este determinată în planul de proiecție Stereo 70.



Date referitoare la teren

Crt	Categorie folosință	Intra vilan	Suprafața (mp)	Tarla	Parcelă	Nr. topo	Observații / Referințe
1	padure	NU	2.271	-	-	-	

Lungime Segmente

1) Valorile lungimilor segmentelor sunt obținute din proiecție în plan.

Punct început	X / Y	Punct sfârșit	X / Y	Lungime segment	Punct început	X / Y	Punct sfârșit	X / Y	Lungime segment	Punct început	X / Y	Punct sfârșit	X / Y	Lungime segment
1	406.428,83 295.268,733	2	406.438,914 295.232,714	37.404	2	406.437,948 295.267,05	3	406.435,935 295.268,751	2.635	3	406.437,948 295.267,05	4	406.430,663 295.273,203	2.111
4	406.435,935 295.268,751	5	406.433,899 295.270,47	2.665	5	406.432,276 295.271,841	6	406.425,88 295.277,242	3.117	6	406.432,276 295.271,841	7	406.422,737 295.279,896	4.114
7	406.430,663 295.273,203	8	406.428,261 295.275,231	3.144	8	406.417,32 295.284,47	9	406.414,268 295.287,048	3.995	9	406.428,261 295.275,231	10	406.408,995 295.291,5	6.743
10	406.422,737 295.279,896	11	406.419,629 295.282,521	4.068	11	406.408,995 295.291,5	12	406.403,828 295.295,851	0.019	10	406.419,629 295.282,521	11	406.398,045 295.300,747	7.569
13	406.414,268 295.287,048	14	406.409,01 295.291,487	6.881	13	406.403,828 295.295,851	14	406.398,031 295.300,759	0.018	13	406.409,01 295.291,487	15		
16	406.403,843 295.295,851	17	406.403,828 295.295,863	0.019	16					16	406.403,843 295.295,851	17		

Punct început	X / Y	Punct sfârșit	X / Y	Lungime segment	Punct început	X / Y	Punct sfârșit	X / Y	Lungime segment	Punct început	X / Y	Punct sfârșit	X / Y	Lungime segment
19	406.398,031 295.300,759	20	406.393,769 295.304,358	5.578	20	406.393,769 295.304,358	21	406.393,754 295.304,37	0.019	21	406.393,754 295.304,37	22	406.390,911 295.306,771	3.721
22	406.390,911 295.306,771	23	406.390,25 295.307,329	0.865	23	406.390,25 295.307,329	24	406.390,235 295.307,341	0.019	24	406.390,235 295.307,341	25	406.382,644 295.313,751	9.935
25	406.382,644 295.313,751	26	406.382,63 295.313,763	0.018	26	406.382,63 295.313,763	27	406.379,923 295.316,049	3.543	27	406.379,923 295.316,049	28	406.379,91 295.316,061	0.018
28	406.379,91 295.316,061	29	406.377,225 295.318,327	3.513	29	406.377,225 295.318,327	30	406.377,212 295.318,339	0.018	30	406.377,212 295.318,339	31	406.374,549 295.320,587	3.485
31	406.374,549 295.320,587	32	406.374,536 295.320,598	0.017	32	406.374,536 295.320,598	33	406.370,576 295.323,942	5.183	33	406.370,576 295.323,942	34	406.370,563 295.323,953	0.017
34	406.370,563 295.323,953	35	406.370,184 295.324,273	0.496	35	406.370,184 295.324,273	36	406.366,65 295.327,257	4.625	36	406.366,65 295.327,257	37	406.366,637 295.327,268	0.017
37	406.366,637 295.327,268	38	406.362,77 295.330,534	5.062	38	406.362,77 295.330,534	39	406.362,743 295.330,556	0.035	39	406.362,743 295.330,556	40	406.358,298 295.334,311	5.819
40	406.358,298 295.334,311	41	406.358,272 295.334,332	0.033	41	406.358,272 295.334,332	42	406.357,031 295.335,38	1.624	42	406.357,031 295.335,38	43	406.357,005 295.335,402	0.034
43	406.357,005 295.335,402	44	406.355,768 295.336,447	1.619	44	406.355,768 295.336,447	45	406.355,743 295.336,468	0.033	45	406.355,743 295.336,468	46	406.350,764 295.340,672	6.516
46	406.350,764 295.340,672	47	406.350,739 295.340,694	0.033	47	406.350,739 295.340,694	48	406.347,673 295.343,283	4.013	48	406.347,673 295.343,283	49	406.347,648 295.343,304	0.033
49	406.347,648 295.343,304	50	406.345,354 295.345,241	3.002	50	406.345,354 295.345,241	51	406.343,646 295.346,683	2.235	51	406.343,646 295.346,683	52	406.342,778 295.347,409	1.132
52	406.342,778 295.347,409	53	406.342,754 295.347,43	0.032	53	406.342,754 295.347,43	54	406.337,937 295.351,463	6.282	54	406.337,937 295.351,463	55	406.337,913 295.351,483	0.031
55	406.337,913 295.351,483	56	406.334,944 295.353,969	3.872	56	406.334,944 295.353,969	57	406.334,92 295.353,989	0.031	57	406.334,92 295.353,989	58	406.331,976 295.356,454	3.84
58	406.331,976 295.356,454	59	406.331,952 295.356,474	0.031	59	406.331,952 295.356,474	60	406.328,445 295.359,41	4.574	60	406.328,445 295.359,41	61	406.328,421 295.359,43	0.031
61	406.328,421 295.359,43	62	406.326,11 295.361,365	3.014	62	406.326,11 295.361,365	63	406.326,086 295.361,385	0.031	63	406.326,086 295.361,385	64	406.323,196 295.363,805	3.769
64	406.323,196 295.363,805	65	406.321,485 295.365,238	2.232	65	406.321,485 295.365,238	66	406.321,462 295.365,257	0.03	66	406.321,462 295.365,257	67	406.318,613 295.367,642	3.716
67	406.318,613 295.367,642	68	406.316,346 295.369,54	2.957	68	406.316,346 295.369,54	69	406.312,976 295.372,362	4.396	69	406.312,976 295.372,362	70	406.310,195 295.374,69	3.627
70	406.310,195 295.374,69	71	406.307,43 295.377,005	3.606	71	406.307,43 295.377,005	72	406.303,023 295.380,695	5.748	72	406.303,023 295.380,695	73	406.298,636 295.384,368	5.722
73	406.298,636 295.384,368	74	406.295,904 295.386,656	3.564	74	406.295,904 295.386,656	75	406.291,549 295.390,302	5.68	75	406.291,549 295.390,302	76	406.290,463 295.391,211	1.416
76	406.290,463 295.391,211	77	406.289,378 295.392,12	1.415	77	406.289,378 295.392,12	78	406.287,648 295.393,568	2.256	78	406.287,648 295.393,568	79	406.285,655 295.395,371	2.688
79	406.285,655 295.395,371	80	406.282,517 295.398,208	4.23	80	406.282,517 295.398,208	81	406.279,386 295.401,039	4.221	81	406.279,386 295.401,039	82	406.276,262 295.403,864	4.212
82	406.276,262 295.403,864	83	406.274,183 295.405,745	2.804	83	406.274,183 295.405,745	84	406.272,106 295.407,622	2.799	84	406.272,106 295.407,622	85	406.270,033 295.409,497	2.795
85	406.270,033 295.409,497	86	406.264,346 295.414,639	7.667	86	406.264,346 295.414,639	87	406.261,769 295.416,97	3.475	87	406.261,769 295.416,97	88	406.260,877 295.417,776	1.202
88	406.260,877 295.417,776	89	406.258,948 295.419,501	2.588	89	406.258,948 295.419,501	90	406.258,652 295.419,725	0.371	90	406.258,652 295.419,725	91	406.254,211 295.423,093	5.574
91	406.254,211 295.423,093	92	406.250,282 295.426,072	4.931	92	406.250,282 295.426,072	93	406.246,312 295.429,082	4.982	93	406.246,312 295.429,082	94	406.245,147 295.429,966	1.462
94	406.245,147 295.429,966	95	406.242,3 295.432,124	3.572	95	406.242,3 295.432,124	96	406.239,987 295.433,878	2.903	96	406.239,987 295.433,878	97	406.237,66 295.435,643	2.921
97	406.237,66 295.435,643	98	406.235,904 295.436,974	2.203	98	406.235,904 295.436,974	99	406.232,96 295.439,207	3.695	99	406.232,96 295.439,207	100	406.229,757 295.441,635	4.019
100	406.229,757 295.441,635	101	406.226,63 295.444,006	3.924	101	406.226,63 295.444,006	102	406.224,027 295.445,98	3.267	102	406.224,027 295.445,98	103	406.218,802 295.450,065	6.632
103	406.218,802 295.450,065	104	406.213,277 295.454,385	7.013	104	406.213,277 295.454,385	105	406.206,09 295.460,004	9.123	105	406.206,09 295.460,004	106	406.202,056 295.463,158	5.121
106	406.202,056 295.463,158	107	406.196,434 295.467,554	7.137	107	406.196,434 295.467,554	108	406.194,399 295.465,313	3.027	108	406.194,399 295.465,313	109	406.192,627 295.461,727	4.0
109	406.192,627 295.461,727	110	406.272,256 295.396,958	102.6 44	110	406.272,256 295.396,958	111	406.277,308 295.392,857	6.507	111	406.277,308 295.392,857	112	406.308,982 295.366,833	40.99 4
112	406.308,982 295.366,833	113	406.310,048 295.368,13	1.679	113	406.310,048 295.368,13	114	406.309,421 295.368,464	0.71	114	406.309,421 295.368,464	115	406.310,093 295.369,726	1.43
115	406.310,093 295.369,726	116	406.311,347 295.369,059	1.42	116	406.311,347 295.369,059	117	406.310,675 295.367,797	1.43	117	406.310,675 295.367,797	118	406.310,053 295.368,128	0.705

Punct început	X / Y	Punct sfârșit	X / Y	Lungime segment
118	406.310,053 295.368,128	119	406.308,986 295.366,83	1.68
121	406.366,2 295.319,157	1	406.428,83 295.268,733	80.40 6

Punct început	X / Y	Punct sfârșit	X / Y	Lungime segment
119	406.308,986 295.366,83	120	406.333,391 295.346,778	31.58 6

Punct început	X / Y	Punct sfârșit	X / Y	Lungime segment
120	406.333,391 295.346,778	121	406.366,2 295.319,157	42.88 8

** Lungimile segmentelor sunt determinate în planul de proiecție Stereo 70 și sunt rotunjite la 1 milimetru.

*** Distanța dintre puncte este formată din segmente cumulate ce sunt mai mici decât valoarea 1 milimetru.

**DATE DESPRE IMOBILUL NR. 6427**

Oficiul de Cadastru și Publicitate Imobiliară DOLJ
Biroul de Cadastru și Publicitate Imobiliară Craiova

A. Partea I. Descrierea imobilului

TEREN Extravilan

Adresa: Jud. Dolj

Nr. Crt	Nr cadastral Nr. topografic	Suprafața* (mp)	Observații / Referințe
A1		14.341	Sector cadastral:41 Teren neimprejmuit; UP V

B. Partea II. Proprietari și acte

Inscrieri privitoare la dreptul de proprietate și alte drepturi reale	Referințe
/	
Act Normativ nr. Hg nr.1705, din 21/12/2006 emis de GUVERNUL ROMANIEI;	
B1 Intabulare, drept de PROPRIETATE DOMENIUL PUBLIC AL STATULUI, dobandit prin Lege, cota actuala 1/1, cota initiala 1/1 1) STATUL ROMAN, CIF:999999999999, LIPSA CUI	A1
Act Administrativ nr. Ordin nr.201, din 25/02/2014 emis de DIRECTIA SILVICA DOLJ (Codul silvic din 2008, Adeverinta nr. 1111 din 01.03.2023);	
B2 Intabulare, drept de ADMINISTRARE, dobandit prin Lege, cota actuala 1/1, cota initiala 1/1 1) REGIA NATIONALA A PADURILOR-ROMSILVA PRIN DIRECTIA SILVICA DOLJ, OCOLUL SILVIC SEGARCEA, CIF:14132010	A1

C. Partea III. SARCINI .

Inscrieri privind dezmembramintele dreptului de proprietate, drepturi reale de garanție și sarcini	Referințe
NU SUNT	

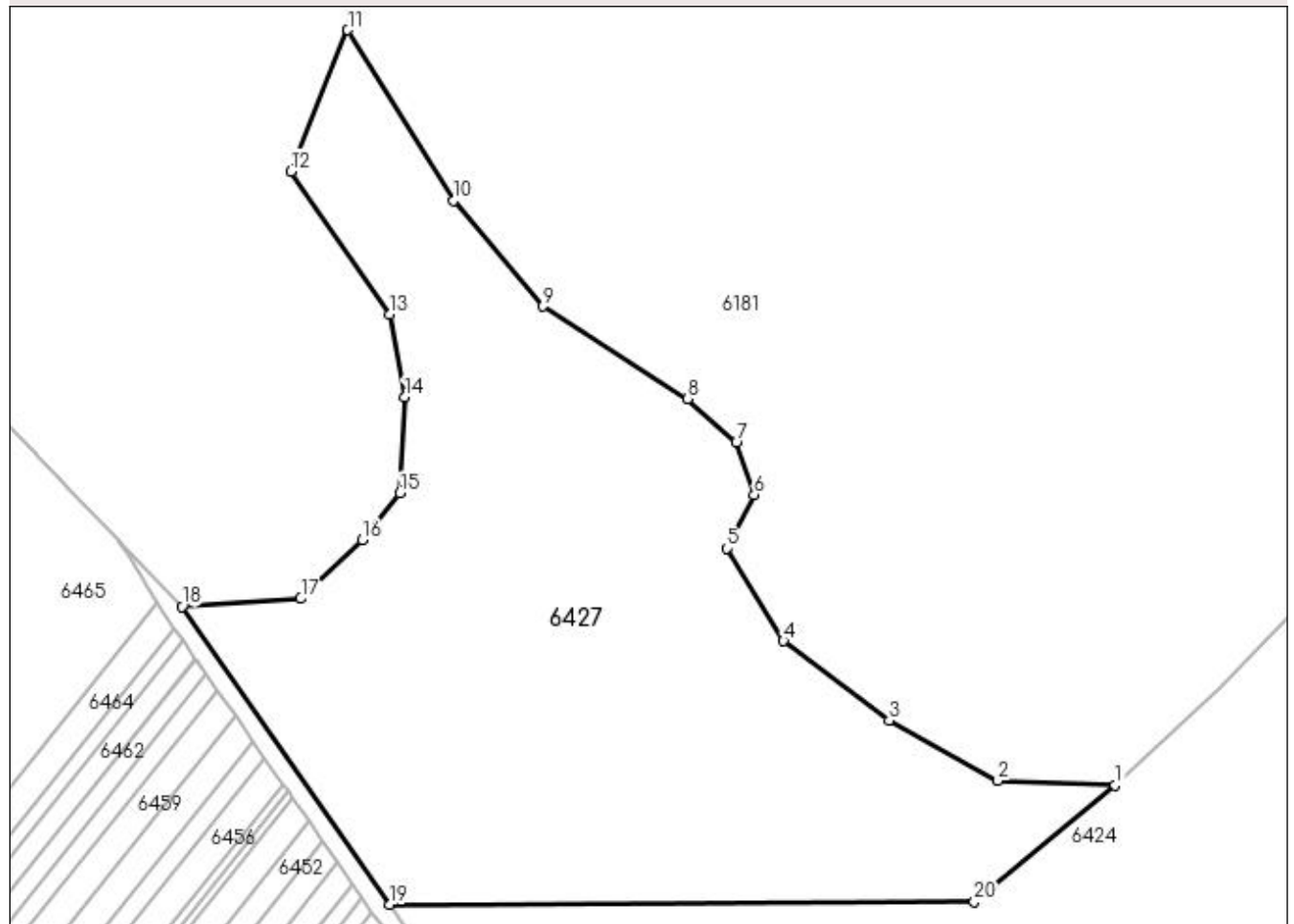
Anexa Nr. 1 La Partea I

Teren

Nr cadastral	Suprafața (mp)*	Observații / Referințe
	14.341	UP V

* Suprafața este determinată în planul de proiecție Stereo 70.

DETALII LINIARE IMOBIL



Date referitoare la teren

Crt	Categorie folosință	Intra vilan	Suprafața (mp)	Tarla	Parcelă	Nr. topo	Observații / Referințe
1	padure	NU	14.341	-	-	-	

Lungime Segmente

1) Valorile lungimilor segmentelor sunt obținute din proiecție în plan.

Punct început	X / Y	Punct sfârșit	X / Y	Lungime segment (** (m)
1	406.607,802 295.430,95	2	406.583,01 295.431,982	24.813
2	406.583,01 295.431,982	3	406.559,94 295.444,716	26.351
3	406.559,94 295.444,716	4	406.537,56 295.461,578	28.021
4	406.537,56 295.461,578	5	406.525,508 295.481,194	23.023
5	406.525,508 295.481,194	6	406.531,361 295.492,551	12.777

Punct început	X / Y	Punct sfârșit	X / Y	Lungime segment (** (m)
6	406.531,361 295.492,551	7	406.527,574 295.503,563	11.645
7	406.527,574 295.503,563	8	406.517,244 295.512,855	13.894
8	406.517,244 295.512,855	9	406.486,599 295.532,471	36.385
9	406.486,599 295.532,471	10	406.467,661 295.554,84	29.309
10	406.467,661 295.554,84	11	406.445,279 295.590,975	42.505
11	406.445,279 295.590,975	12	406.433,228 295.561,034	32.275
12	406.433,228 295.561,034	13	406.454,232 295.530,751	36.854
13	406.454,232 295.530,751	14	406.457,331 295.513,199	17.823
14	406.457,331 295.513,199	15	406.456,298 295.492,895	20.33
15	406.456,298 295.492,895	16	406.448,378 295.482,915	12.741
16	406.448,378 295.482,915	17	406.435,294 295.470,526	18.019
17	406.435,294 295.470,526	18	406.410,159 295.468,822	25.193
18	406.410,159 295.468,822	19	406.454,191 295.405,754	76.918
19	406.454,191 295.405,754	20	406.578,002 295.406,258	123.812
20	406.578,002 295.406,258	1	406.607,802 295.430,95	38.701

** Lungimile segmentelor sunt determinate în planul de proiecție Stereo 70 și sunt rotunjite la 1 milimetru.

*** Distanța dintre puncte este formată din segmente cumulate ce sunt mai mici decât valoarea 1 milimetru.

**DATE DESPRE IMOBILUL NR. 6428**

Oficiul de Cadastru și Publicitate Imobiliară DOLJ
Biroul de Cadastru și Publicitate Imobiliară Craiova

A. Partea I. Descrierea imobilului

TEREN Extravilan

Adresa: Jud. Dolj, De 815/1

Nr. Crt	Nr cadastral Nr. topografic	Suprafața* (mp)	Observații / Referințe
A1		2.651	Sector cadastral:41 Teren neimprejmuit;

B. Partea II. Proprietari și acte

Inscrieri privitoare la dreptul de proprietate și alte drepturi reale	Referințe
/	
Act Normativ nr. Legea 7, din 13/03/1996 emis de PARLAMENTUL ROMÂNIEI (art.13 alin.15);	
B1	Inscrierea provizorie, drept de PROPRIETATE, dobandit prin Lege, cota actuala 1/1, cota initiala 1/1
	1) NEIDENTIFICAT NEIDENTIFICAT, CIF:0000000000000

C. Partea III. SARCINI .

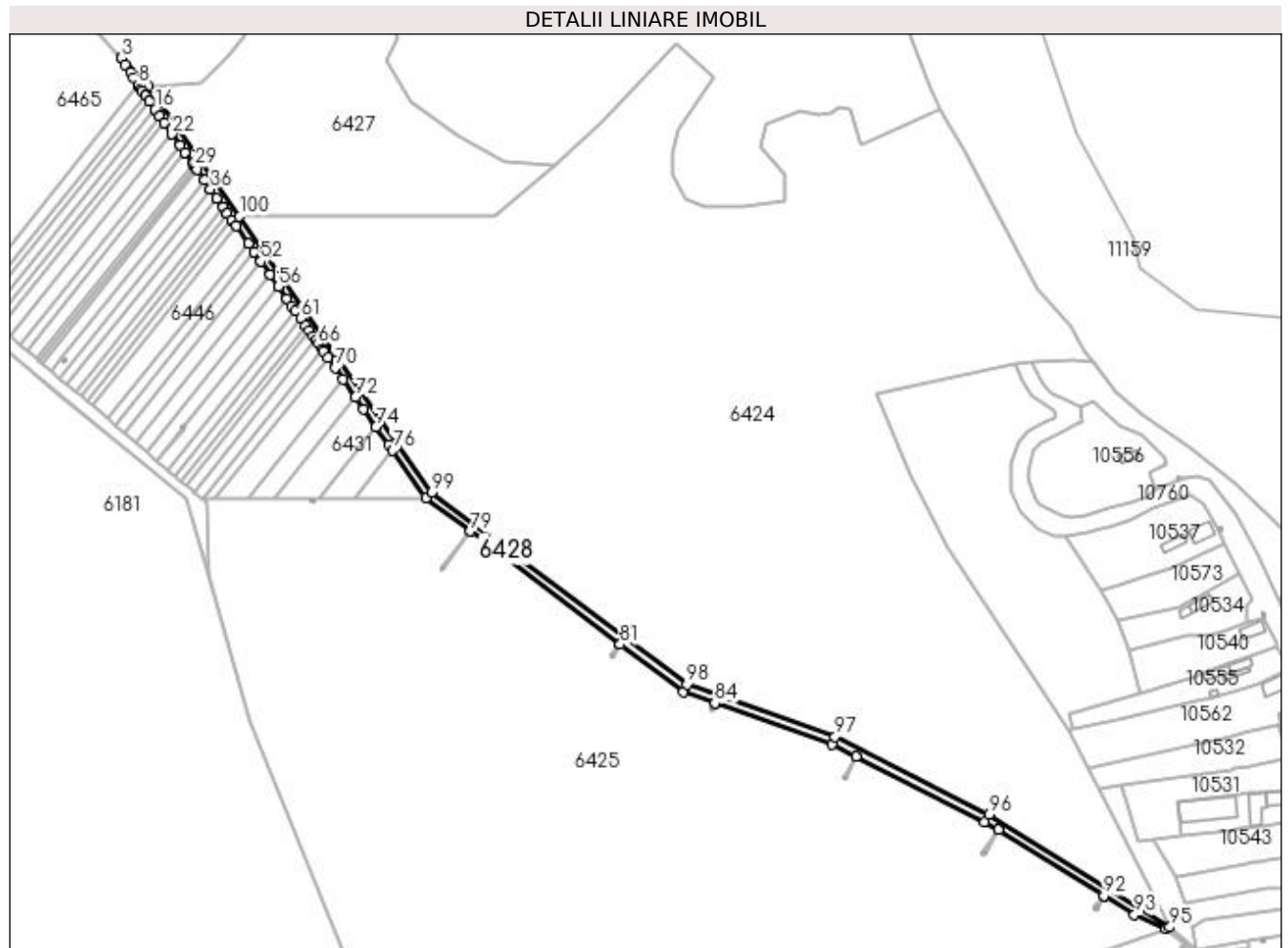
Inscrieri privind dezmembramintele dreptului de proprietate, drepturi reale de garanție și sarcini	Referințe
NU SUNT	

Anexa Nr. 1 La Partea I

Teren

Nr cadastral	Suprafața (mp)*	Observații / Referințe
	2.651	

* Suprafața este determinată în planul de proiecție Stereo 70.



Date referitoare la teren

Crt	Categorie folosință	Intra vilan	Suprafața (mp)	Tarla	Parcelă	Nr. topo	Observații / Referințe
1	drum	NU	2.651	De 815/1	-	-	

Lungime Segmente

1) Valorile lungimilor segmentelor sunt obținute din proiecție în plan.

Punct început	X / Y	Punct sfârșit	X / Y	Lungime segment
1	406.410,159 295.468,822	2	406.396,662 295.482,906	19.507
4	406.398,776 295.479,518	5	406.401,241 295.475,567	4.657
7	406.404,984 295.469,57	8	406.405,001 295.469,542	0.033
10	406.406,88 295.466,532	11	406.408,462 295.464,266	2.764
13	406.410,279 295.461,664	14	406.410,297 295.461,637	0.032
16	406.413,045 295.457,702	17	406.415,335 295.454,421	4.001
2	406.396,662 295.482,906	3	406.396,741 295.482,779	0.15
5	406.401,241 295.475,567	6	406.402,9 295.472,91	3.132
8	406.405,001 295.469,542	9	406.406,253 295.467,536	2.365
11	406.408,462 295.464,266	12	406.408,481 295.464,239	0.033
14	406.410,297 295.461,637	15	406.413,026 295.457,729	4.767
17	406.415,335 295.454,421	18	406.415,354 295.454,394	0.033
3	406.396,741 295.482,779	4	406.398,776 295.479,518	3.844
6	406.402,9 295.472,91	7	406.404,984 295.469,57	3.937
9	406.406,253 295.467,536	10	406.406,88 295.466,532	1.184
12	406.408,481 295.464,239	13	406.410,279 295.461,664	3.141
15	406.413,026 295.457,729	16	406.413,045 295.457,702	0.033
18	406.415,354 295.454,394	19	406.417,664 295.451,086	4.035

Punct început	X / Y	Punct sfârșit	X / Y	Lungime segment	Punct început	X / Y	Punct sfârșit	X / Y	Lungime segment	Punct început	X / Y	Punct sfârșit	X / Y	Lungime segment
19	406.417,664 295.451,086	20	406.417,683 295.451,059	0.033	20	406.417,683 295.451,059	21	406.421,431 295.445,691	6.547	21	406.421,431 295.445,691	22	406.421,45 295.445,663	0.034
22	406.421,45 295.445,663	23	406.425,249 295.440,222	6.636	23	406.425,249 295.440,222	24	406.425,269 295.440,194	0.034	24	406.425,269 295.440,194	25	406.427,663 295.436,765	4.182
25	406.427,663 295.436,765	26	406.427,682 295.436,736	0.035	26	406.427,682 295.436,736	27	406.431,569 295.431,169	6.79	27	406.431,569 295.431,169	28	406.431,589 295.431,14	0.035
28	406.431,589 295.431,14	29	406.432,555 295.429,757	1.687	29	406.432,555 295.429,757	30	406.432,575 295.429,729	0.034	30	406.432,575 295.429,729	31	406.433,544 295.428,341	1.693
31	406.433,544 295.428,341	32	406.433,564 295.428,312	0.035	32	406.433,564 295.428,312	33	406.437,035 295.423,34	6.064	33	406.437,035 295.423,34	34	406.437,056 295.423,311	0.036
34	406.437,056 295.423,311	35	406.440,075 295.418,986	5.274	35	406.440,075 295.418,986	36	406.440,085 295.418,972	0.017	36	406.440,085 295.418,972	37	406.443,14 295.414,596	5.337
37	406.443,14 295.414,596	38	406.443,151 295.414,581	0.019	38	406.443,151 295.414,581	39	406.446,242 295.410,153	5.4	39	406.446,242 295.410,153	40	406.446,253 295.410,138	0.019
40	406.446,253 295.410,138	41	406.448,331 295.407,161	3.631	41	406.448,331 295.407,161	42	406.448,342 295.407,146	0.019	42	406.448,342 295.407,146	43	406.450,438 295.404,144	3.661
43	406.450,438 295.404,144	44	406.450,448 295.404,128	0.019	44	406.450,448 295.404,128	45	406.452,562 295.401,101	3.692	45	406.452,562 295.401,101	46	406.452,573 295.401,086	0.019
46	406.452,573 295.401,086	47	406.458,499 295.392,597	10.353	47	406.458,499 295.392,597	48	406.458,51 295.392,581	0.019	48	406.458,51 295.392,581	49	406.461,246 295.388,662	4.78
49	406.461,246 295.388,662	50	406.461,258 295.388,646	0.02	50	406.461,258 295.388,646	51	406.464,585 295.383,88	5.812	51	406.464,585 295.383,88	52	406.464,597 295.383,864	0.02
52	406.464,597 295.383,864	53	406.469,112 295.377,397	7.887	53	406.469,112 295.377,397	54	406.469,123 295.377,38	0.02	54	406.469,123 295.377,38	55	406.473,146 295.371,619	7.027
55	406.473,146 295.371,619	56	406.473,157 295.371,602	0.02	56	406.473,157 295.371,602	57	406.477,262 295.365,722	7.171	57	406.477,262 295.365,722	58	406.477,264 295.365,719	0.004
58	406.477,264 295.365,719	59	406.479,645 295.362,309	4.159	59	406.479,645 295.362,309	60	406.481,448 295.359,727	3.149	60	406.481,448 295.359,727	61	406.483,874 295.356,252	4.238
61	406.483,874 295.356,252	62	406.486,328 295.352,737	4.287	62	406.486,328 295.352,737	63	406.488,187 295.350,074	3.248	63	406.488,187 295.350,074	64	406.490,063 295.347,388	3.276
64	406.490,063 295.347,388	65	406.491,322 295.345,584	2.2	65	406.491,322 295.345,584	66	406.492,589 295.343,769	2.213	66	406.492,589 295.343,769	67	406.494,505 295.341,025	3.347
67	406.494,505 295.341,025	68	406.495,154 295.340,096	1.133	68	406.495,154 295.340,096	69	406.497,153 295.337,232	3.493	69	406.497,153 295.337,232	70	406.500,686 295.332,172	6.171
70	406.500,686 295.332,172	71	406.504,528 295.326,67	6.711	71	406.504,528 295.326,67	72	406.510,624 295.317,938	10.649	72	406.510,624 295.317,938	73	406.514,657 295.312,161	7.045
73	406.514,657 295.312,161	74	406.520,627 295.303,61	10.429	74	406.520,627 295.303,61	75	406.526,777 295.294,802	10.743	75	406.526,777 295.294,802	76	406.528,677 295.292,08	3.32
76	406.528,677 295.292,08	77	406.544,777 295.269,02	28.124	77	406.544,777 295.269,02	78	406.566,37 295.252,764	27.028	78	406.566,37 295.252,764	79	406.566,374 295.252,761	0.005
79	406.566,374 295.252,761	80	406.639,303 295.197,856	91.286	80	406.639,303 295.197,856	81	406.639,307 295.197,853	0.005	81	406.639,307 295.197,853	82	406.669,902 295.174,82	38.296
82	406.669,902 295.174,82	83	406.685,357 295.169,365	16.389	83	406.685,357 295.169,365	84	406.685,361 295.169,364	0.004	84	406.685,361 295.169,364	85	406.742,178 295.149,311	60.252
85	406.742,178 295.149,311	86	406.753,902 295.143,394	13.133	86	406.753,902 295.143,394	87	406.753,907 295.143,392	0.005	87	406.753,907 295.143,392	88	406.816,546 295.111,777	70.165
88	406.816,546 295.111,777	89	406.823,082 295.107,715	7.695	89	406.823,082 295.107,715	90	406.823,086 295.107,712	0.005	90	406.823,086 295.107,712	91	406.874,336 295.075,859	60.342
91	406.874,336 295.075,859	92	406.874,341 295.075,857	0.005	92	406.874,341 295.075,857	93	406.889,302 295.066,558	17.615	93	406.889,302 295.066,558	94	406.904,773 295.059,896	16.844
94	406.904,773 295.059,896	95	406.906,509 295.060,509	1.841	95	406.906,509 295.060,509	96	406.818,507 295.115,267	103.647	96	406.818,507 295.115,267	97	406.743,751 295.152,998	83.738
97	406.743,751 295.152,998	98	406.671,815 295.178,387	76.285	98	406.671,815 295.178,387	99	406.547,692 295.271,832	155.366	99	406.547,692 295.271,832	100	406.454,191 295.405,754	163.333
100	406.454,191 295.405,754	1	406.410,159 295.468,822	76.918										

** Lungimile segmentelor sunt determinate în planul de proiecție Stereo 70 și sunt rotunjite la 1 milimetru.

*** Distanța dintre puncte este formată din segmente cumulate ce sunt mai mici decât valoarea 1 milimetru.

**DATE DESPRE IMOBILUL NR. 6429**

Oficiul de Cadastru și Publicitate Imobiliară DOLJ
Biroul de Cadastru și Publicitate Imobiliară Craiova

A. Partea I. Descrierea imobilului

TEREN Extravilan

Adresa: Jud. Dolj, T191 P1

Nr. Crt	Nr cadastral Nr. topografic	Suprafața* (mp)	Observații / Referințe
A1		400	Sector cadastral:41 Teren neimprejmuit;

B. Partea II. Proprietari și acte

Inscrieri privitoare la dreptul de proprietate și alte drepturi reale		Referințe
/		
Act Administrativ nr. TDP 1355-44905, din 18/08/1998 emis de CJSDPAT DOLJ;		
B1	Intabulare, drept de PROPRIETATE, dobândit prin Reconstituire, cota actuala 1/1, cota initiala 1/1 1) NĂSTASE MARIN, LIPSA CNP 2) NĂSTASE TRAIAN, LIPSA CNP	A1

C. Partea III. SARCINI .

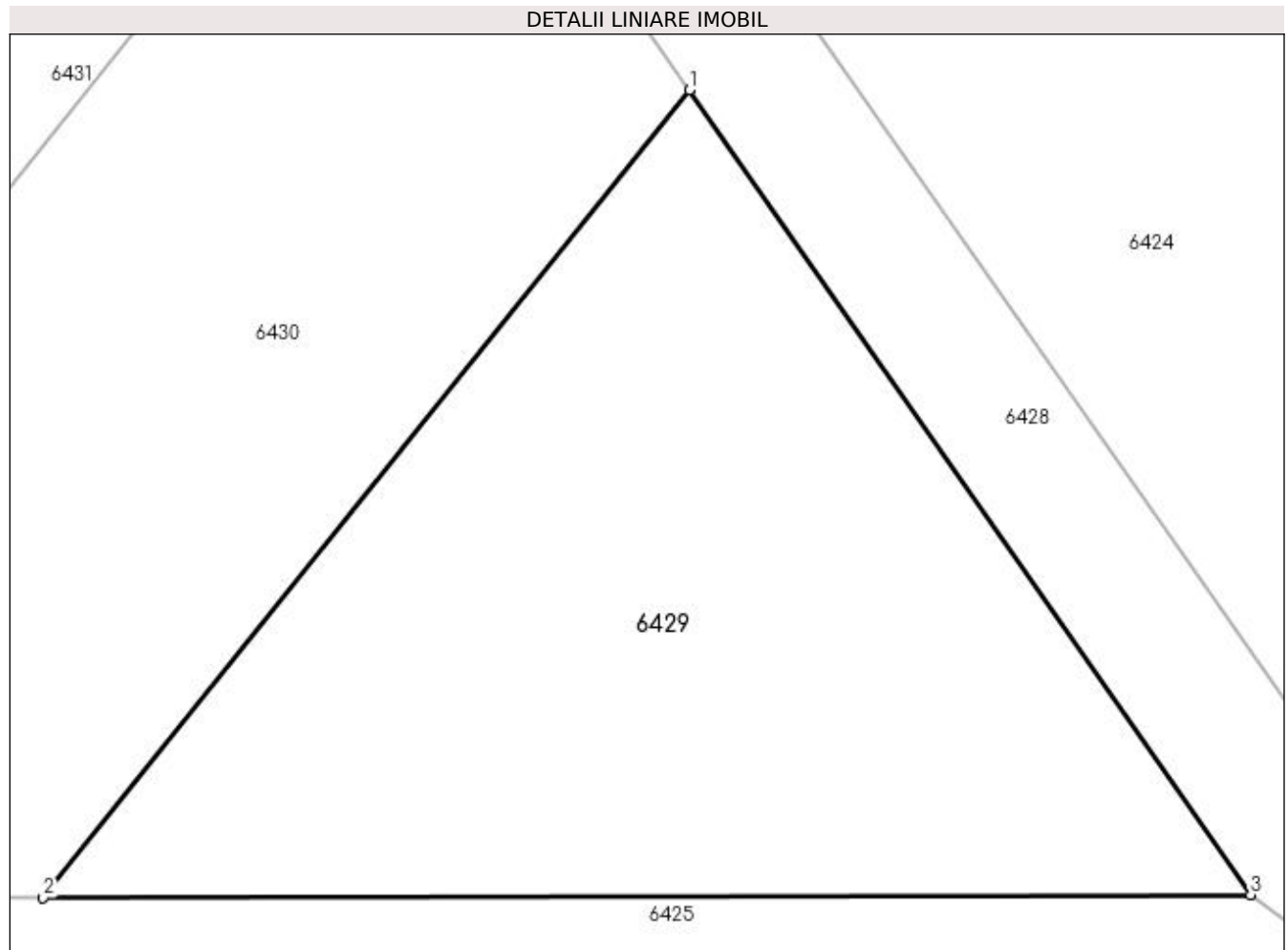
Inscrieri privind dezmembramintele dreptului de proprietate, drepturi reale de garanție și sarcini	Referințe
NU SUNT	

Anexa Nr. 1 La Partea I

Teren

Nr cadastral	Suprafața (mp)*	Observații / Referințe
	400	

* Suprafața este determinată în planul de proiecție Stereo 70.



Date referitoare la teren

Crt	Categorie folosință	Intra vilan	Suprafața (mp)	Tarla	Parcelă	Nr. topo	Observații / Referințe
1	vie	NU	400	191	1	-	

Lungime Segmente

1) Valorile lungimilor segmentelor sunt obținute din proiecție în plan.

Punct început	X / Y	Punct sfârșit	X / Y	Lungime segment (** (m)
1	406.528,677 295.292,08	2	406.510,145 295.268,934	29.651
2	406.510,145 295.268,934	3	406.544,777 295.269,02	34.632
3	406.544,777 295.269,02	1	406.528,677 295.292,08	28.124

** Lungimile segmentelor sunt determinate în planul de proiecție Stereo 70 și sunt rotunjite la 1 milimetru.

*** Distanța dintre puncte este formată din segmente cumulate ce sunt mai mici decât valoarea 1 milimetru.

**DATE DESPRE IMOBILUL NR. 6430**

Oficiul de Cadastru și Publicitate Imobiliară DOLJ
Biroul de Cadastru și Publicitate Imobiliară Craiova

A. Partea I. Descrierea imobilului

TEREN Extravilan

Adresa: Jud. Dolj, T191 P2

Nr. Crt	Nr cadastral Nr. topografic	Suprafața* (mp)	Observații / Referințe
A1		500	Sector cadastral:41 Teren neimprejmuit;

B. Partea II. Proprietari și acte

Inscrieri privitoare la dreptul de proprietate și alte drepturi reale	Referințe
/	
Act Administrativ nr. TDP 1392-44905, din 07/09/1998 emis de CJSDPAT DOLJ;	
B1	A1
Intabulare, drept de PROPRIETATE, dobândit prin Reconstituire, cota actuala 1/1, cota initiala 1/1 1) NĂSTĂSIE TRAIAN, LIPSA CNP	

C. Partea III. SARCINI .

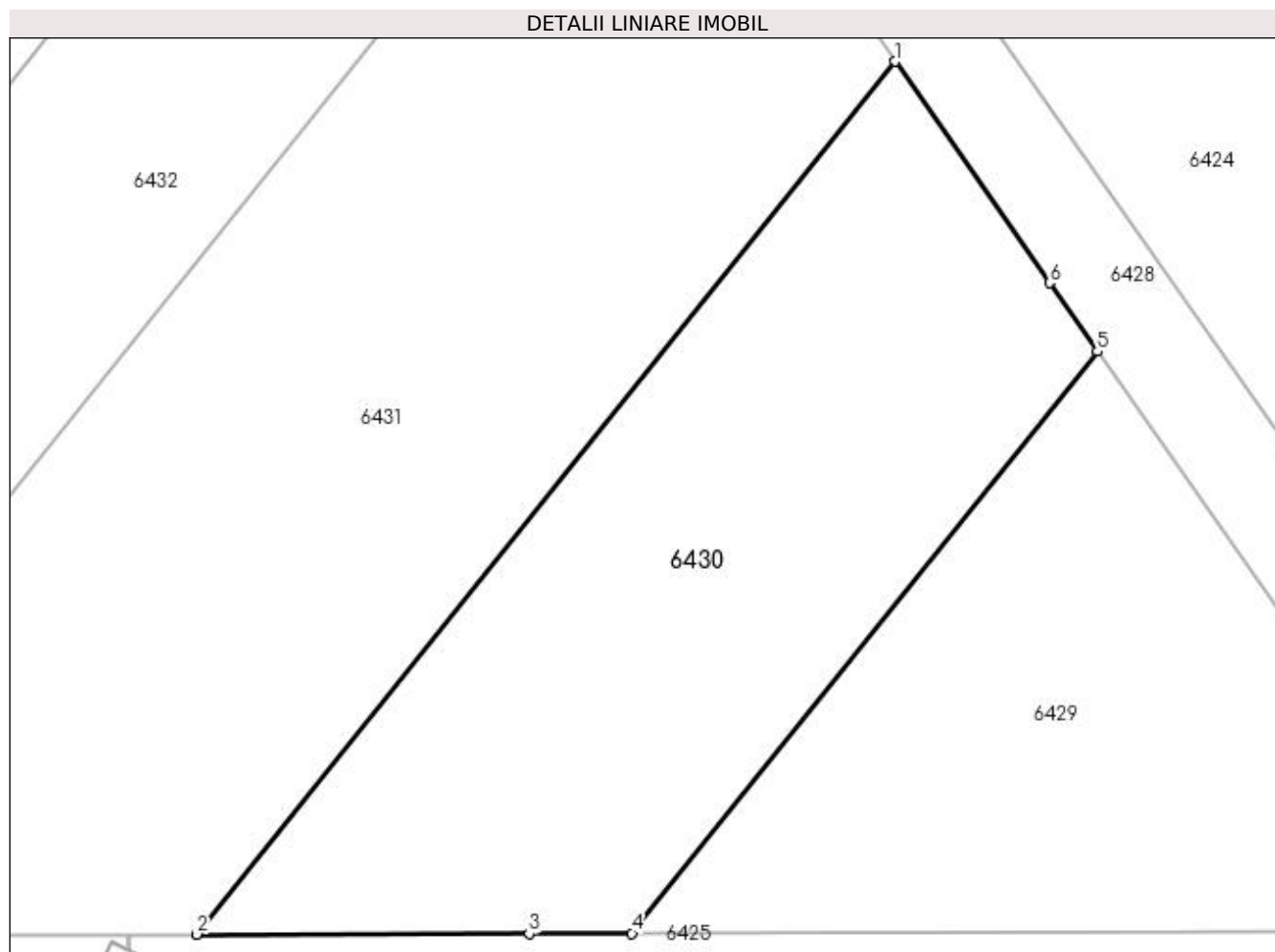
Inscrieri privind dezmembramintele dreptului de proprietate, drepturi reale de garanție și sarcini	Referințe
NU SUNT	

Anexa Nr. 1 La Partea I

Teren

Nr cadastral	Suprafața (mp)*	Observații / Referințe
	500	

* Suprafața este determinată în planul de proiecție Stereo 70.



Date referitoare la teren

Crt	Categorie folosință	Intra vilan	Suprafața (mp)	Tarla	Parcelă	Nr. topo	Observații / Referințe
1	vie	NU	500	191	2	-	

Lungime Segmente

1) Valorile lungimilor segmentelor sunt obținute din proiecție în plan.

Punct început	X / Y	Punct sfârșit	X / Y	Lungime segment (** (m)
1	406.520,627 295.303,61	2	406.492,828 295.268,892	44.476
2	406.492,828 295.268,892	3	406.506,057 295.268,924	13.229
3	406.506,057 295.268,924	4	406.510,145 295.268,934	4.088
4	406.510,145 295.268,934	5	406.528,677 295.292,08	29.651
5	406.528,677 295.292,08	6	406.526,777 295.294,802	3.32

Punct început	X / Y	Punct sfârșit	X / Y	Lungime segment (** (m)
6	406.526,777 295.294,802	1	406.520,627 295.303,61	10.743

** Lungimile segmentelor sunt determinate în planul de proiecție Stereo 70 și sunt rotunjite la 1 milimetru.

*** Distanța dintre puncte este formată din segmente cumulate ce sunt mai mici decât valoarea 1 milimetru.

**DATE DESPRE IMOBILUL NR. 6431**

Oficiul de Cadastru și Publicitate Imobiliară DOLJ
Biroul de Cadastru și Publicitate Imobiliară Craiova

A. Partea I. Descrierea imobilului

TEREN Extravilan

Adresa: Jud. Dolj, T191 P3

Nr. Crt	Nr cadastral Nr. topografic	Suprafața* (mp)	Observații / Referințe
A1		900	Sector cadastral:41 Teren neimprejmuit;

B. Partea II. Proprietari și acte

Inscrieri privitoare la dreptul de proprietate și alte drepturi reale	Referințe
/	
Act Administrativ nr. TDP 1594-59560, din 18/10/1999 emis de CJSDPAT DOLJ;	
B1	A1
Intabulare, drept de PROPRIETATE, dobândit prin Reconstituire, cota actuala 1/1, cota initiala 1/1 1) COSTEA IANCU, LIPSA CNP	

C. Partea III. SARCINI .

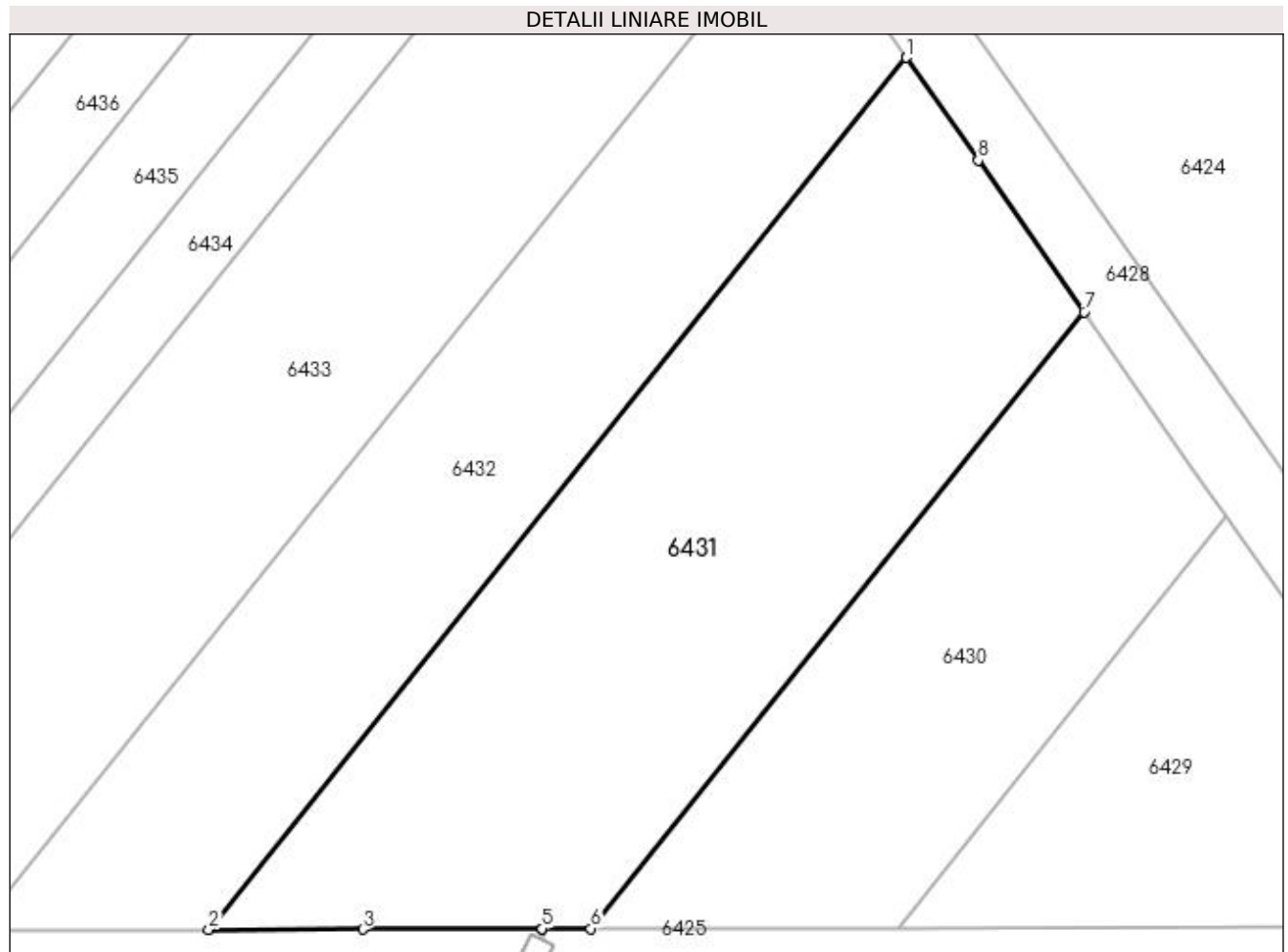
Inscrieri privind dezmembramintele dreptului de proprietate, drepturi reale de garanție și sarcini	Referințe
NU SUNT	

Anexa Nr. 1 La Partea I

Teren

Nr cadastral	Suprafața (mp)*	Observații / Referințe
	900	

* Suprafața este determinată în planul de proiecție Stereo 70.



Date referitoare la teren

Crt	Categorie folosință	Intravilan	Suprafața (mp)	Tarla	Parcelă	Nr. topo	Observații / Referințe
1	vie	NU	900	191	3	-	

Lungime Segmente

1) Valorile lungimilor segmentelor sunt obținute din proiecție în plan.

Punct început	X / Y	Punct sfârșit	X / Y	Lungime segment (** (m)
1	406.510,624 295.317,938	2	406.471,311 295.268,838	62.899
2	406.471,311 295.268,838	3	406.479,986 295.268,86	8.675
3	406.479,986 295.268,86	4	406.490,1 295.268,885	10.114
4	406.490,1 295.268,885	5	406.490,105 295.268,885	0.005
5	406.490,105 295.268,885	6	406.492,828 295.268,892	2.723

Punct început	X / Y	Punct sfârșit	X / Y	Lungime segment (** (m)
6	406.492,828 295.268,892	7	406.520,627 295.303,61	44.476
7	406.520,627 295.303,61	8	406.514,657 295.312,161	10.429
8	406.514,657 295.312,161	1	406.510,624 295.317,938	7.045

** Lungimile segmentelor sunt determinate în planul de proiecție Stereo 70 și sunt rotunjite la 1 milimetru.

*** Distanța dintre puncte este formată din segmente cumulate ce sunt mai mici decât valoarea 1 milimetru.

**DATE DESPRE IMOBILUL NR. 6432**

Oficiul de Cadastru și Publicitate Imobiliară DOLJ
Biroul de Cadastru și Publicitate Imobiliară Craiova

A. Partea I. Descrierea imobilului

TEREN Extravilan

Adresa: Jud. Dolj, T191 P4

Nr. Crt	Nr cadastral Nr. topografic	Suprafața* (mp)	Observații / Referințe
A1		700	Sector cadastral:41 Teren neimprejmuit;

B. Partea II. Proprietari și acte

Inscrieri privitoare la dreptul de proprietate și alte drepturi reale	Referințe
/	
Act Administrativ nr. TDP 1325-44905, din 31/07/1998 emis de CJSDPAT DOLJ;	
B1	A1
Intabulare, drept de PROPRIETATE, dobândit prin Reconstituire, cota actuala 1/1, cota initiala 1/1 1) CERĂCEANU ILIE, LIPSA CNP	

C. Partea III. SARCINI .

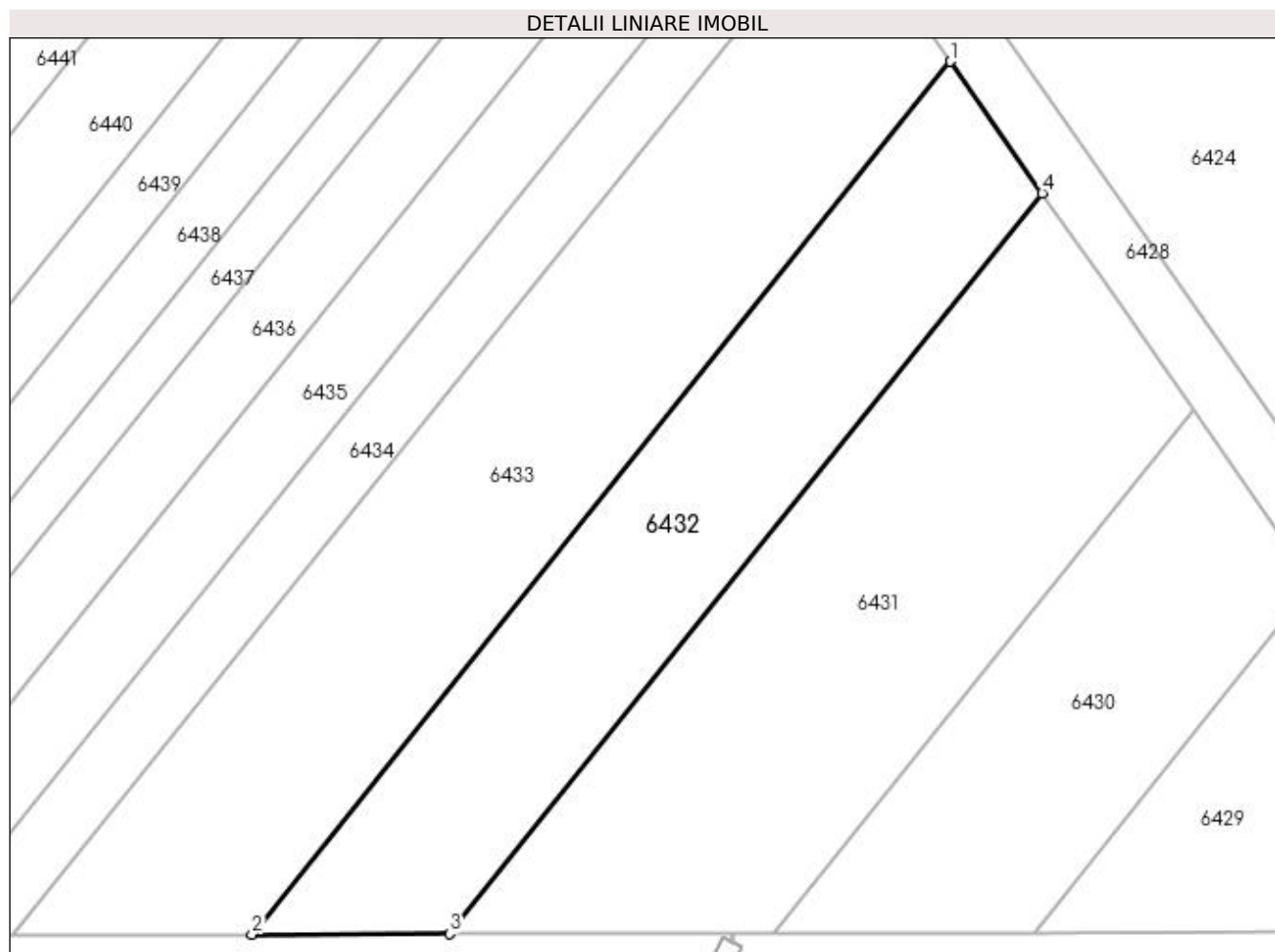
Inscrieri privind dezmembramintele dreptului de proprietate, drepturi reale de garanție și sarcini	Referințe
NU SUNT	

Anexa Nr. 1 La Partea I

Teren

Nr cadastral	Suprafața (mp)*	Observații / Referințe
	700	

* Suprafața este determinată în planul de proiecție Stereo 70.



Date referitoare la teren

Crt	Categorie folosință	Intra vilan	Suprafața (mp)	Tarla	Parcelă	Nr. topo	Observații / Referințe
1	arabil	NU	700	191	4	-	

Lungime Segmente

1) Valorile lungimilor segmentelor sunt obținute din proiecție în plan.

Punct început	X / Y	Punct sfârșit	X / Y	Lungime segment (** (m)
1	406.504,528 295.326,67	2	406.458,196 295.268,806	74.128
2	406.458,196 295.268,806	3	406.471,311 295.268,838	13.115
3	406.471,311 295.268,838	4	406.510,624 295.317,938	62.899
4	406.510,624 295.317,938	1	406.504,528 295.326,67	10.649

**** Lungimile segmentelor sunt determinate în planul de proiecție Stereo 70 și sunt rotunjite la 1 milimetru.**

***** Distanța dintre puncte este formată din segmente cumulate ce sunt mai mici decât valoarea 1 milimetru.**

**DATE DESPRE IMOBILUL NR. 6433**

Oficiul de Cadastru și Publicitate Imobiliară DOLJ
Biroul de Cadastru și Publicitate Imobiliară Craiova

A. Partea I. Descrierea imobilului

TEREN Extravilan

Adresa: Jud. Dolj, T191 P5

Nr. Crt	Nr cadastral Nr. topografic	Suprafața* (mp)	Observații / Referințe
A1		1.000	Sector cadastral:41 Teren neimprejmuit;

B. Partea II. Proprietari și acte

Inscrieri privitoare la dreptul de proprietate și alte drepturi reale	Referințe
/	
Act Administrativ nr. TDP 1316-44905, din 31/07/1998 emis de CJSDPAT DOLJ;	
B1	A1
Intabulare, drept de PROPRIETATE, dobândit prin Reconstituire, cota actuala 1/1, cota initiala 1/1 1) MIREA CONSTANȚA, LIPSA CNP	

C. Partea III. SARCINI .

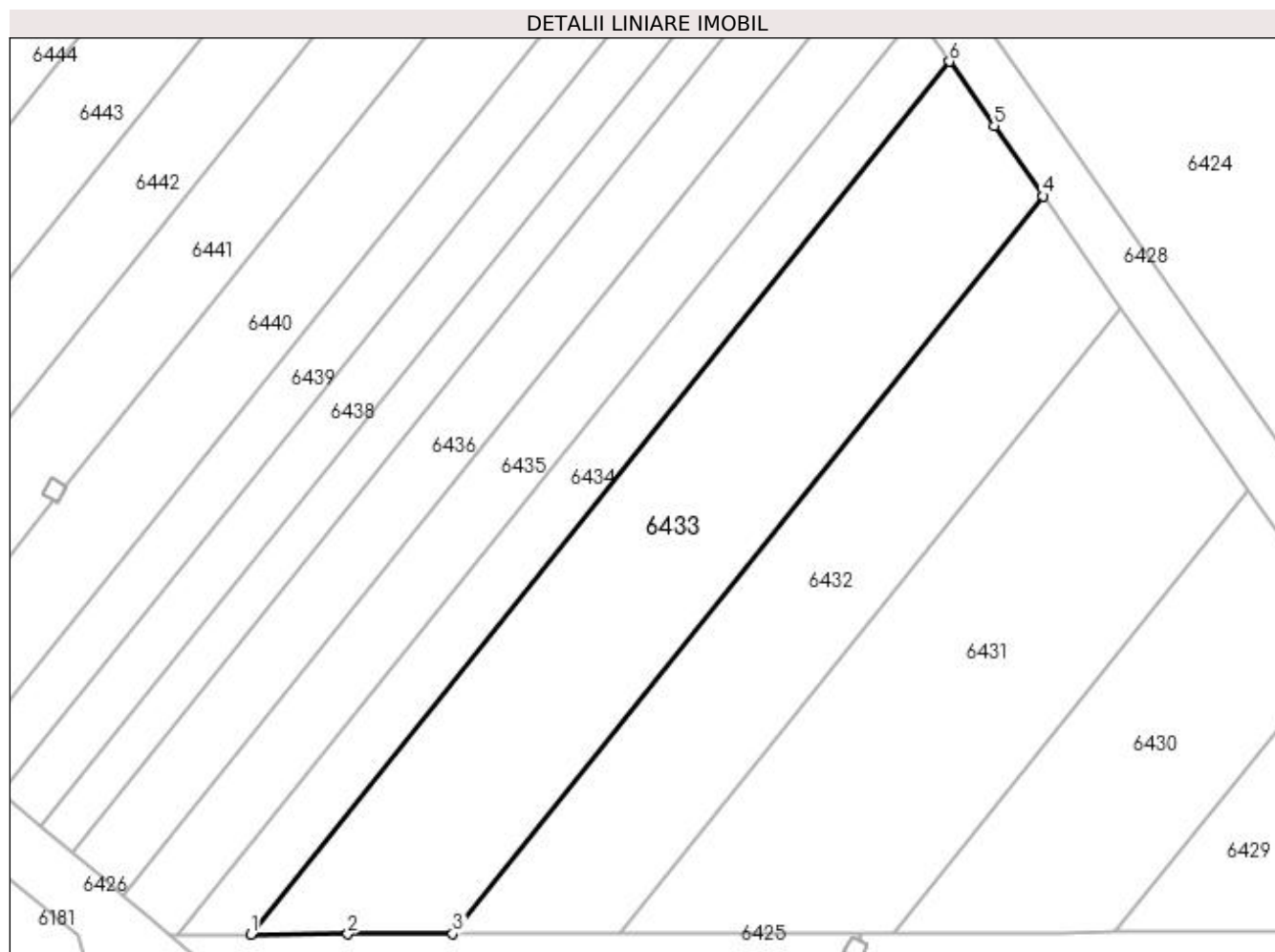
Inscrieri privind dezmembramintele dreptului de proprietate, drepturi reale de garanție și sarcini	Referințe
NU SUNT	

Anexa Nr. 1 La Partea I

Teren

Nr cadastral	Suprafața (mp)*	Observații / Referințe
	1.000	

* Suprafața este determinată în planul de proiecție Stereo 70.



Date referitoare la teren

Crt	Categorie folosință	Intra vilan	Suprafața (mp)	Tarla	Parcelă	Nr. topo	Observații / Referințe
1	vie	NU	1.000	191	5	-	

Lungime Segmente

1) Valorile lungimilor segmentelor sunt obținute din proiecție în plan.

Punct început	X / Y	Punct sfârșit	X / Y	Lungime segment (** (m)
1	406.442,333 295.268,767	2	406.449,932 295.268,786	7.599
2	406.449,932 295.268,786	3	406.458,196 295.268,806	8.264
3	406.458,196 295.268,806	4	406.504,528 295.326,67	74.128
4	406.504,528 295.326,67	5	406.500,686 295.332,172	6.711
5	406.500,686 295.332,172	6	406.497,153 295.337,232	6.171

Punct început	X / Y	Punct sfârșit	X / Y	Lungime segment (** (m)
6	406.497,153 295.337,232	1	406.442,333 295.268,767	87.708

** Lungimile segmentelor sunt determinate în planul de proiecție Stereo 70 și sunt rotunjite la 1 milimetru.

*** Distanța dintre puncte este formată din segmente cumulate ce sunt mai mici decât valoarea 1 milimetru.

**DATE DESPRE IMOBILUL NR. 6434**

Oficiul de Cadastru și Publicitate Imobiliară DOLJ
Biroul de Cadastru și Publicitate Imobiliară Craiova

A. Partea I. Descrierea imobilului

TEREN Extravilan

Adresa: Jud. Dolj, T191 P6

Nr. Crt	Nr cadastral Nr. topografic	Suprafața* (mp)	Observații / Referințe
A1		400	Sector cadastral:41 Teren neimprejmuit;

B. Partea II. Proprietari și acte

Inscrieri privitoare la dreptul de proprietate și alte drepturi reale	Referințe
/	
Act Administrativ nr. TDP 1385-44905, din 03/09/1998 emis de CJSDPAT DOLJ;	
B1	A1
Intabulare, drept de PROPRIETATE, dobandit prin Reconstituire, cota actuala 1/1, cota initiala 1/1 1) TUDORICA CONSTANTIN, LIPSA CNP	

C. Partea III. SARCINI .

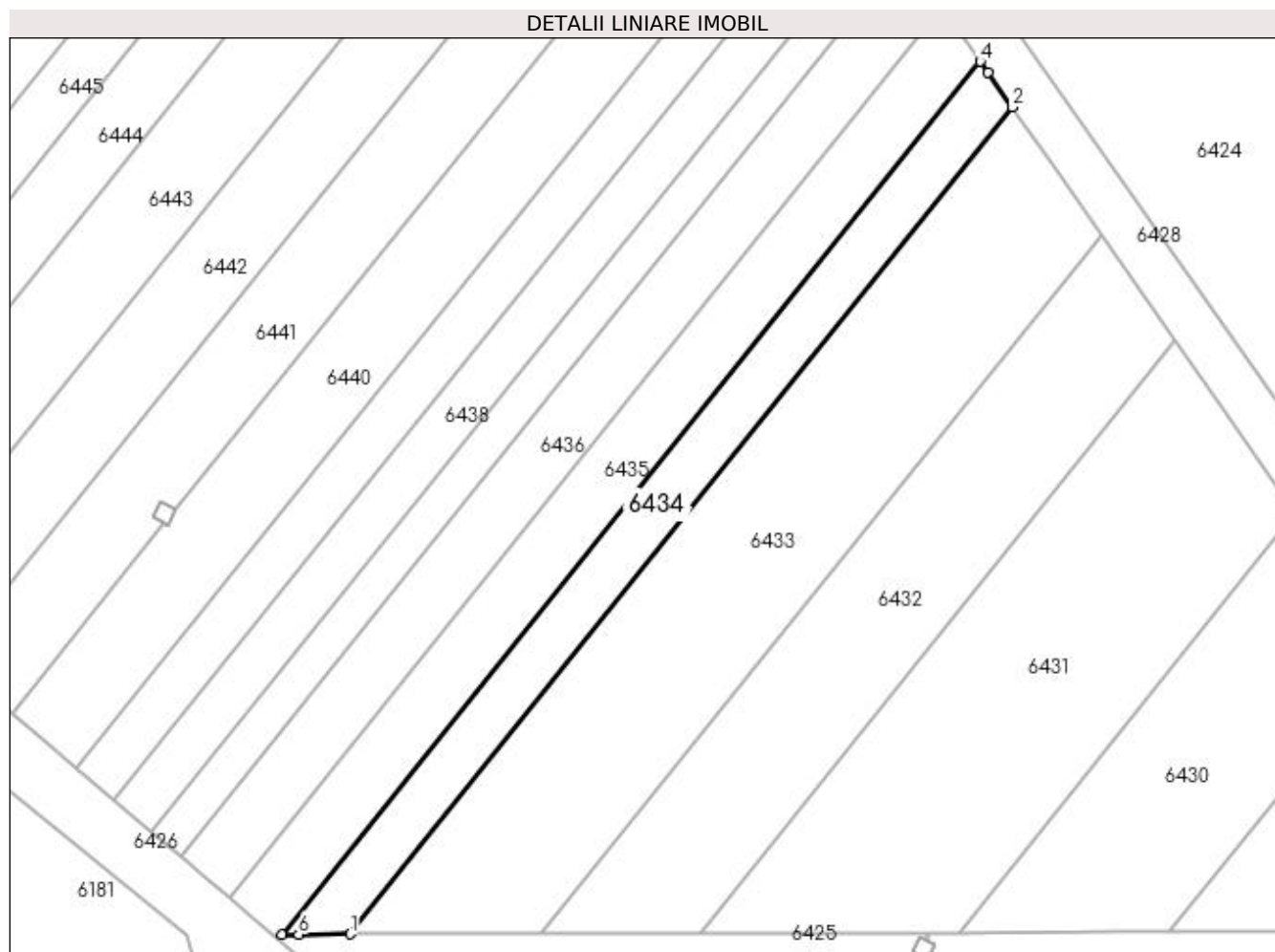
Inscrieri privind dezmembramintele dreptului de proprietate, drepturi reale de garanție și sarcini	Referințe
NU SUNT	

Anexa Nr. 1 La Partea I

Teren

Nr cadastral	Suprafața (mp)*	Observații / Referințe
	400	

* Suprafața este determinată în planul de proiecție Stereo 70.



Date referitoare la teren

Crt	Categorie folosință	Intravilan	Suprafața (mp)	Tarla	Parcelă	Nr. topo	Observații / Referințe
1	vie	NU	400	191	6	-	

Lungime Segmente

1) Valorile lungimilor segmentelor sunt obținute din proiecție în plan.

Punct început	X / Y	Punct sfârșit	X / Y	Lungime segment (** (m)
1	406.442,333 295.268,767	2	406.497,153 295.337,232	87.708
2	406.497,153 295.337,232	3	406.495,154 295.340,096	3.493
3	406.495,154 295.340,096	4	406.494,505 295.341,025	1.133
4	406.494,505 295.341,025	5	406.436,637 295.268,753	92.585
5	406.436,637 295.268,753	6	406.438,033 295.268,756	1.396

Punct început	X / Y	Punct sfârșit	X / Y	Lungime segment (** (m)
6	406.438,033 295.268,756	1	406.442,333 295.268,767	4.3

** Lungimile segmentelor sunt determinate în planul de proiecție Stereo 70 și sunt rotunjite la 1 milimetru.

*** Distanța dintre puncte este formată din segmente cumulate ce sunt mai mici decât valoarea 1 milimetru.

**DATE DESPRE IMOBILUL NR. 6435**

Oficiul de Cadastru și Publicitate Imobiliară DOLJ
Biroul de Cadastru și Publicitate Imobiliară Craiova

A. Partea I. Descrierea imobilului

TEREN Extravilan

Adresa: Jud. Dolj, T191 P7

Nr. Crt	Nr cadastral Nr. topografic	Suprafața* (mp)	Observații / Referințe
A1		500	Sector cadastral:41 Teren neimprejmuit;

B. Partea II. Proprietari și acte

Inscrieri privitoare la dreptul de proprietate și alte drepturi reale	Referințe
/	
Act Administrativ nr. TDP 1318-44905, din 31/07/1998 emis de CJSDPAT DOLJ;	
B1	A1
Intabulare, drept de PROPRIETATE, dobandit prin Reconstituire, cota actuala 1/1, cota initiala 1/1 1) MORARU GHEORGHE, LIPSA CNP	

C. Partea III. SARCINI .

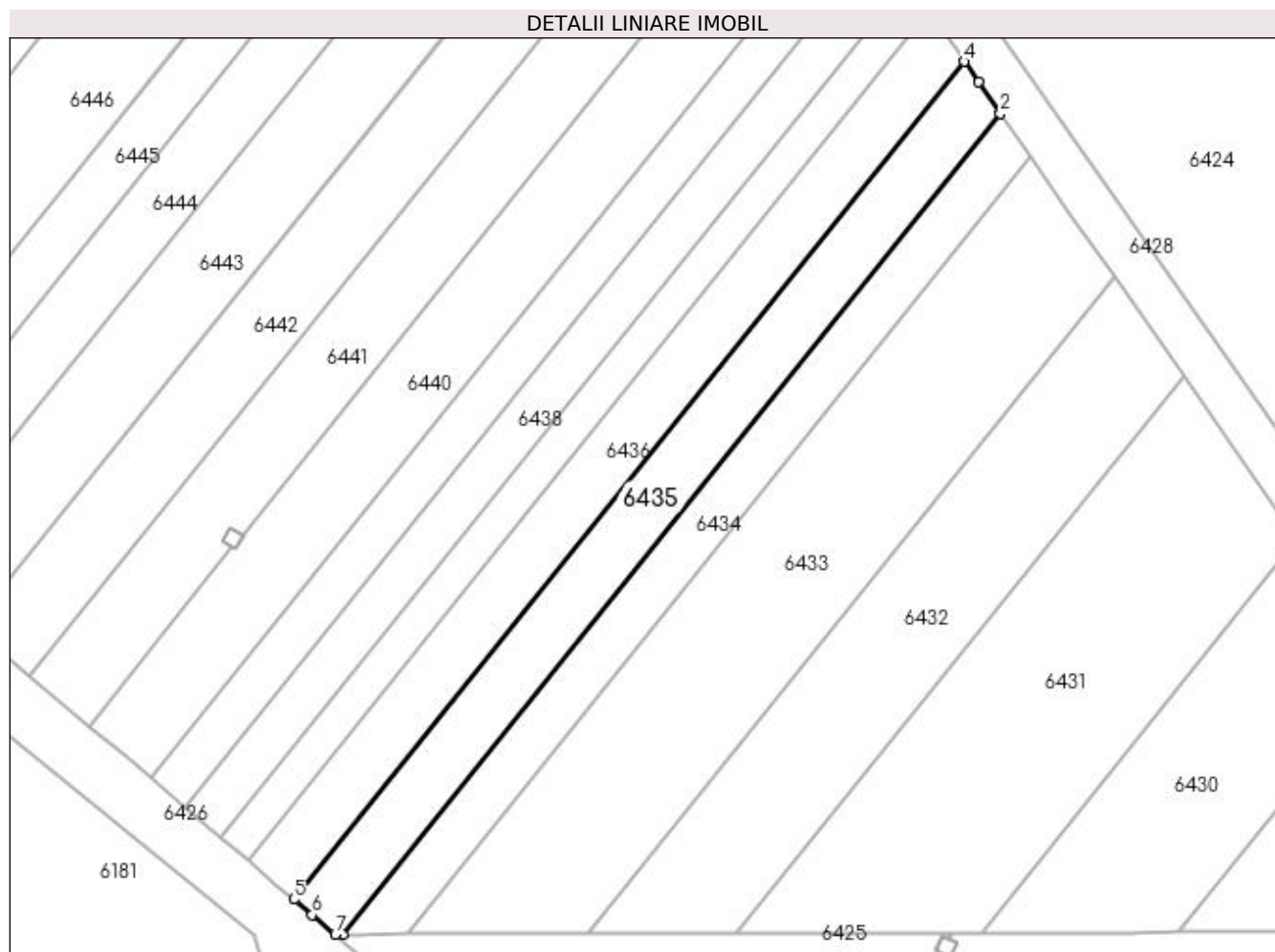
Inscrieri privind dezmembramintele dreptului de proprietate, drepturi reale de garanție și sarcini	Referințe
NU SUNT	

Anexa Nr. 1 La Partea I

Teren

Nr cadastral	Suprafața (mp)*	Observații / Referințe
	500	

* Suprafața este determinată în planul de proiecție Stereo 70.



Date referitoare la teren

Crt	Categorie folosință	Intravilan	Suprafața (mp)	Tarla	Parcelă	Nr. topo	Observații / Referințe
1	arabil	NU	500	191	7	-	

Lungime Segmente

1) Valorile lungimilor segmentelor sunt obținute din proiecție în plan.

Punct început	X / Y	Punct sfârșit	X / Y	Lungime segment (** (m)
1	406.436,637 295.268,753	2	406.494,505 295.341,025	92.585
2	406.494,505 295.341,025	3	406.492,589 295.343,769	3.347
3	406.492,589 295.343,769	4	406.491,322 295.345,584	2.213
4	406.491,322 295.345,584	5	406.432,276 295.271,841	94.469
5	406.432,276 295.271,841	6	406.433,899 295.270,47	2.125

Punct început	X / Y	Punct sfârșit	X / Y	Lungime segment (** (m)
6	406.433,899 295.270,47	7	406.435,935 295.268,751	2.665
7	406.435,935 295.268,751	1	406.436,637 295.268,753	0.702

** Lungimile segmentelor sunt determinate în planul de proiecție Stereo 70 și sunt rotunjite la 1 milimetru.

*** Distanța dintre puncte este formată din segmente cumulate ce sunt mai mici decât valoarea 1 milimetru.

**DATE DESPRE IMOBILUL NR. 6436**

Oficiul de Cadastru și Publicitate Imobiliară DOLJ
Biroul de Cadastru și Publicitate Imobiliară Craiova

A. Partea I. Descrierea imobilului

TEREN Extravilan

Adresa: Jud. Dolj, T191 P180

Nr. Crt	Nr cadastral Nr. topografic	Suprafața* (mp)	Observații / Referințe
A1		500	Sector cadastral:41 Teren neimprejmuit;

B. Partea II. Proprietari și acte

Inscrieri privitoare la dreptul de proprietate și alte drepturi reale	Referințe
/	
Act Administrativ nr. TDP 1358-44905, din 18/08/1998 emis de CJSDPAT DOLJ;	
B1	A1
Intabulare, drept de PROPRIETATE, dobândit prin Reconstituire, cota actuala 1/1, cota initiala 1/1 1) COSTEA ȘTEFAN, LIPSA CNP	

C. Partea III. SARCINI .

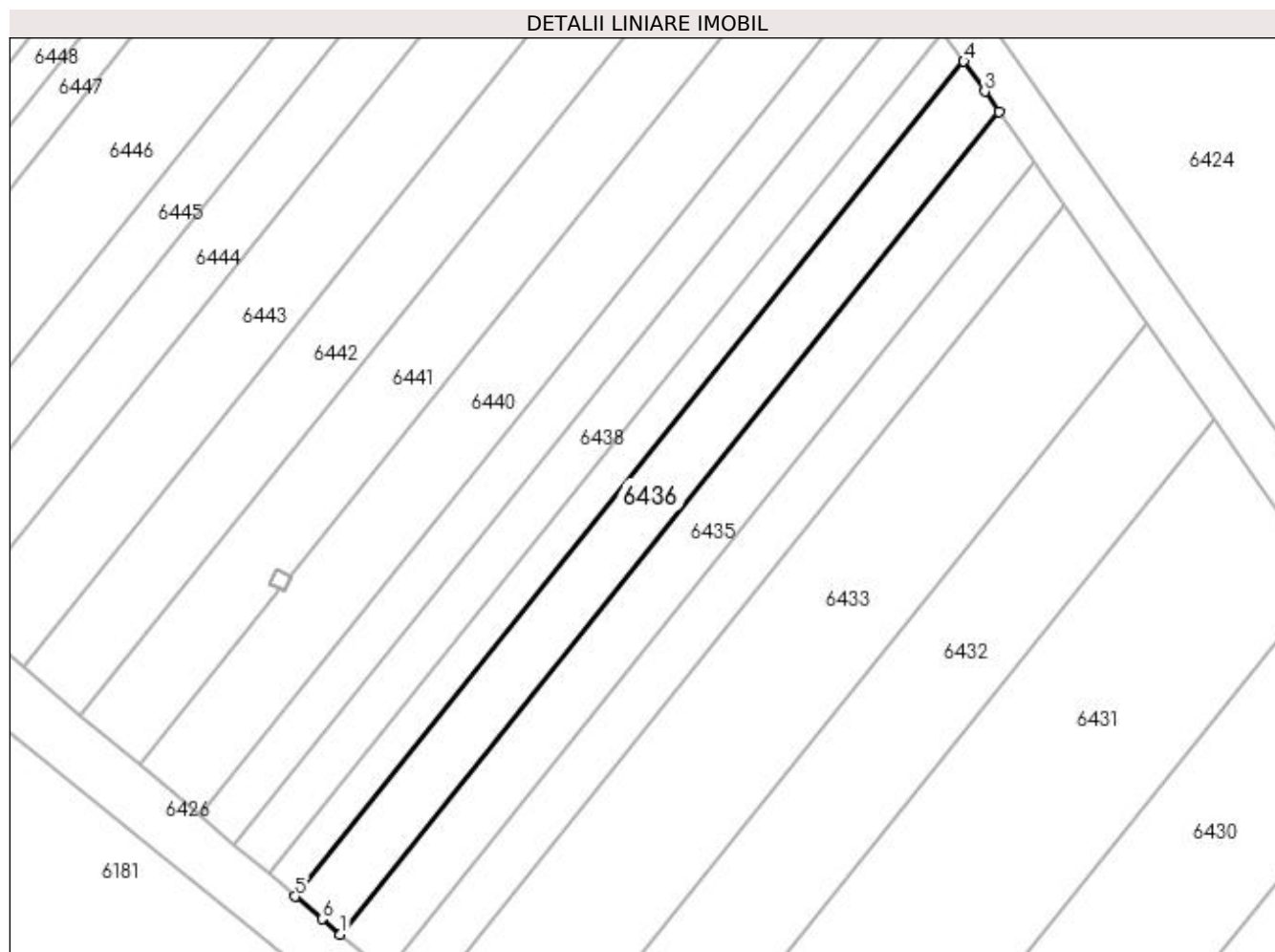
Inscrieri privind dezmembramintele dreptului de proprietate, drepturi reale de garanție și sarcini	Referințe
NU SUNT	

Anexa Nr. 1 La Partea I

Teren

Nr cadastral	Suprafața (mp)*	Observații / Referințe
	500	

* Suprafața este determinată în planul de proiecție Stereo 70.



Date referitoare la teren

Crt	Categorie folosință	Intra vilan	Suprafața (mp)	Tarla	Parcelă	Nr. topo	Observații / Referințe
1	vie	NU	500	191	180	-	

Lungime Segmente

1) Valorile lungimilor segmentelor sunt obținute din proiecție în plan.

Punct început	X / Y	Punct sfârșit	X / Y	Lungime segment (** (m)
1	406.432,276 295.271,841	2	406.491,322 295.345,584	94.469
2	406.491,322 295.345,584	3	406.490,063 295.347,388	2.2
3	406.490,063 295.347,388	4	406.488,187 295.350,074	3.276
4	406.488,187 295.350,074	5	406.428,261 295.275,231	95.878
5	406.428,261 295.275,231	6	406.430,663 295.273,203	3.144

Punct început	X / Y	Punct sfârșit	X / Y	Lungime segment (** (m)
6	406.430,663 295.273,203	1	406.432,276 295.271,841	2.111

** Lungimile segmentelor sunt determinate în planul de proiecție Stereo 70 și sunt rotunjite la 1 milimetru.

*** Distanța dintre puncte este formată din segmente cumulate ce sunt mai mici decât valoarea 1 milimetru.

**DATE DESPRE IMOBILUL NR. 6437**

Oficiul de Cadastru și Publicitate Imobiliară DOLJ
 Biroul de Cadastru și Publicitate Imobiliară Craiova

A. Partea I. Descrierea imobilului

TEREN Extravilan

Adresa: Jud. Dolj, T191 P9

Nr. Crt	Nr cadastral Nr. topografic	Suprafața* (mp)	Observații / Referințe
A1		300	Sector cadastral:41 Teren neimprejmuit;

B. Partea II. Proprietari și acte

Inscrieri privitoare la dreptul de proprietate și alte drepturi reale	Referințe
/	
Act Administrativ nr. TDP 1317-44905, din 31/07/1998 emis de CJSDPAT DOLJ;	
B1	A1
Intabulare, drept de PROPRIETATE, dobândit prin Reconstituire, cota actuala 1/1, cota initiala 1/1 1) MORARU IORDACHE, LIPSA CNP	

C. Partea III. SARCINI .

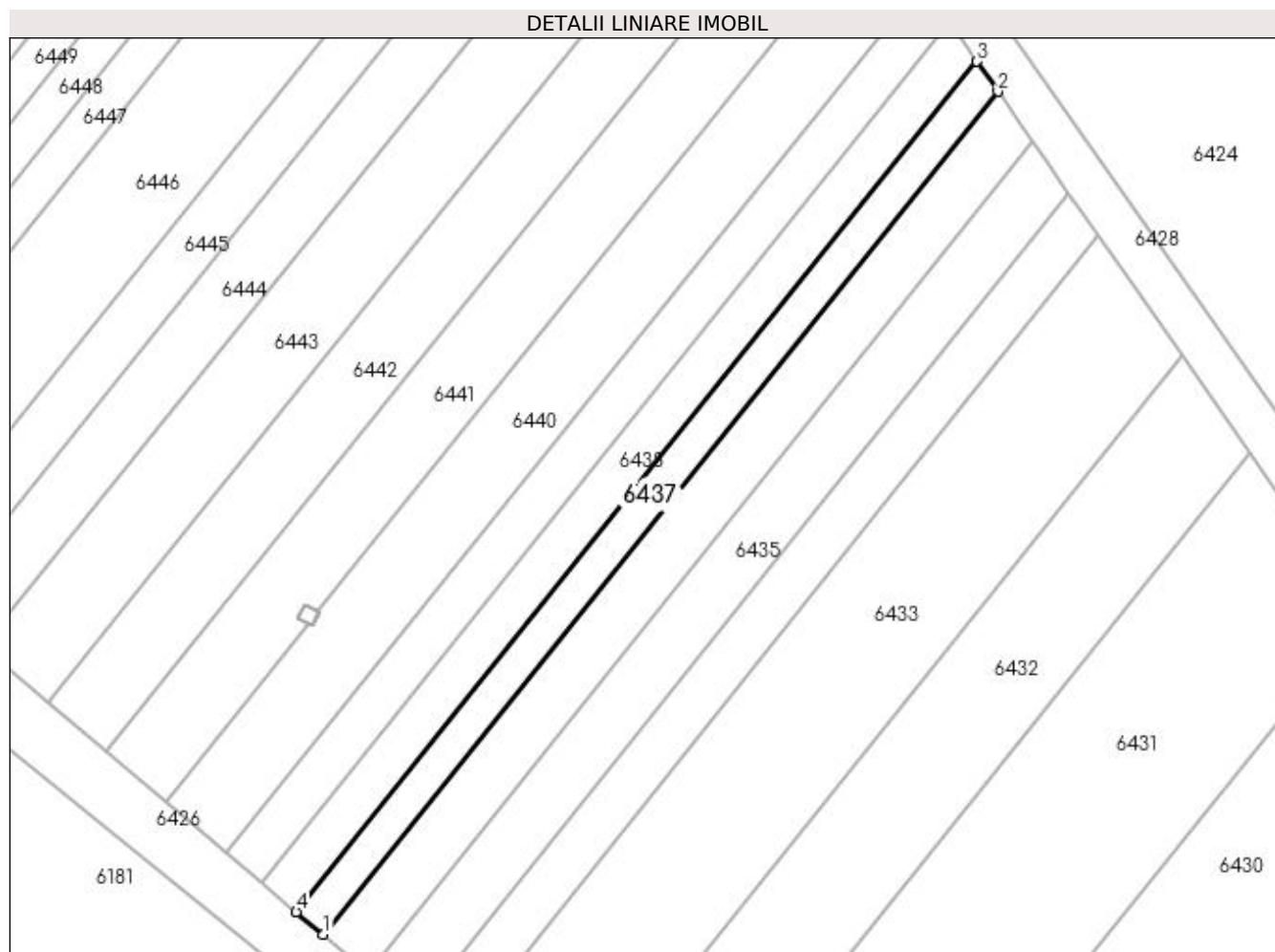
Inscrieri privind dezmembramintele dreptului de proprietate, drepturi reale de garanție și sarcini	Referințe
NU SUNT	

Anexa Nr. 1 La Partea I

Teren

Nr cadastral	Suprafața (mp)*	Observații / Referințe
	300	

* Suprafața este determinată în planul de proiecție Stereo 70.



Date referitoare la teren

Crt	Categorie folosință	Intravilan	Suprafața (mp)	Tarla	Parcelă	Nr. topo	Observații / Referințe
1	arabil	NU	300	191	9	-	

Lungime Segmente

1) Valorile lungimilor segmentelor sunt obținute din proiecție în plan.

Punct început	X / Y	Punct sfârșit	X / Y	Lungime segment (** (m)
1	406.428,261 295.275,231	2	406.488,187 295.350,074	95.878
2	406.488,187 295.350,074	3	406.486,328 295.352,737	3.248
3	406.486,328 295.352,737	4	406.425,88 295.277,242	96.713
4	406.425,88 295.277,242	1	406.428,261 295.275,231	3.117

**** Lungimile segmentelor sunt determinate în planul de proiecție Stereo 70 și sunt rotunjite la 1 milimetru.**

***** Distanța dintre puncte este formată din segmente cumulate ce sunt mai mici decât valoarea 1 milimetru.**

**DATE DESPRE IMOBILUL NR. 6438**

Oficiul de Cadastru și Publicitate Imobiliară DOLJ
Biroul de Cadastru și Publicitate Imobiliară Craiova

A. Partea I. Descrierea imobilului

TEREN Extravilan

Adresa: Jud. Dolj, T191 P10

Nr. Crt	Nr cadastral Nr. topografic	Suprafața* (mp)	Observații / Referințe
A1		400	Sector cadastral:41 Teren neimprejmuit;

B. Partea II. Proprietari și acte

Inscrieri privitoare la dreptul de proprietate și alte drepturi reale	Referințe
/	
Act Administrativ nr. TDP 1358-44905, din 18/08/1998 emis de CJSDPAT DOLJ;	
B1	A1
Intabulare, drept de PROPRIETATE, dobândit prin Reconstituire, cota actuala 1/1, cota initiala 1/1 1) COSTEA ȘTEFAN, LIPSA CNP	

C. Partea III. SARCINI .

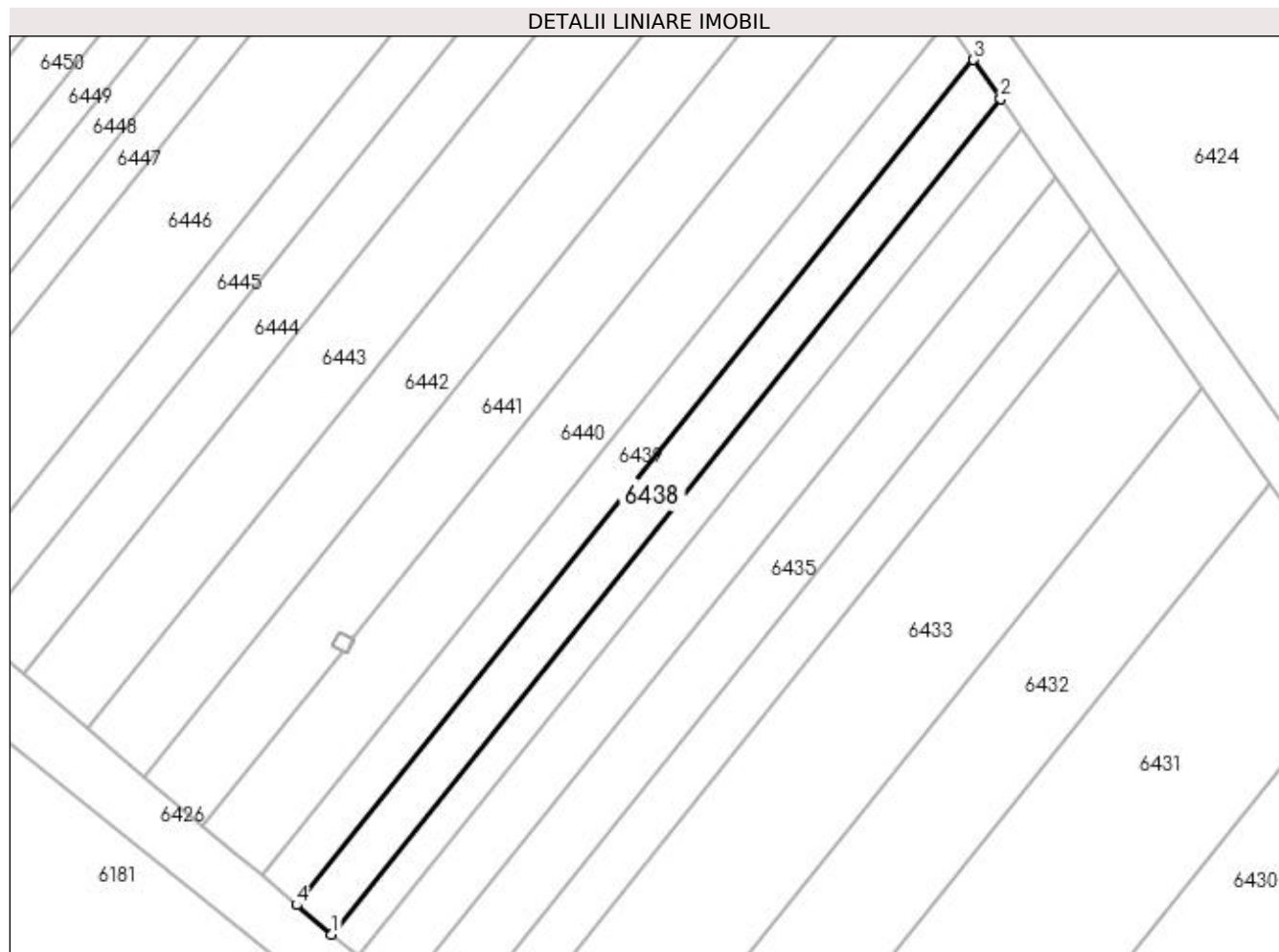
Inscrieri privind dezmembramintele dreptului de proprietate, drepturi reale de garanție și sarcini	Referințe
NU SUNT	

Anexa Nr. 1 La Partea I

Teren

Nr cadastral	Suprafața (mp)*	Observații / Referințe
	400	

* Suprafața este determinată în planul de proiecție Stereo 70.



Date referitoare la teren

Crt	Categorie folosință	Intra vilan	Suprafața (mp)	Tarla	Parcelă	Nr. topo	Observații / Referințe
1	vie	NU	400	191	10	-	

Lungime Segmente

1) Valorile lungimilor segmentelor sunt obținute din proiecție în plan.

Punct început	X / Y	Punct sfârșit	X / Y	Lungime segment (** (m)
1	406.425,88 295.277,242	2	406.486,328 295.352,737	96.713
2	406.486,328 295.352,737	3	406.483,874 295.356,252	4.287
3	406.483,874 295.356,252	4	406.422,737 295.279,896	97.816
4	406.422,737 295.279,896	1	406.425,88 295.277,242	4.114

**** Lungimile segmentelor sunt determinate în planul de proiecție Stereo 70 și sunt rotunjite la 1 milimetru.**

***** Distanța dintre puncte este formată din segmente cumulate ce sunt mai mici decât valoarea 1 milimetru.**

**DATE DESPRE IMOBILUL NR. 6439**

Oficiul de Cadastru și Publicitate Imobiliară DOLJ
Biroul de Cadastru și Publicitate Imobiliară Craiova

A. Partea I. Descrierea imobilului

TEREN Extravilan

Adresa: Jud. Dolj, T191 P11

Nr. Crt	Nr cadastral Nr. topografic	Suprafața* (mp)	Observații / Referințe
A1		400	Sector cadastral:41 Teren neimprejmuit;

B. Partea II. Proprietari și acte

Inscrieri privitoare la dreptul de proprietate și alte drepturi reale	Referințe
/	
Act Administrativ nr. TDP 1372-44905, din 01/09/1998 emis de CJSDPAT DOLJ;	
B1	A1
Intabulare, drept de PROPRIETATE, dobândit prin Reconstituire, cota actuala 1/1, cota initiala 1/1 1) PARPALĂ CONSTANȚA , LIPSA CNP	

C. Partea III. SARCINI .

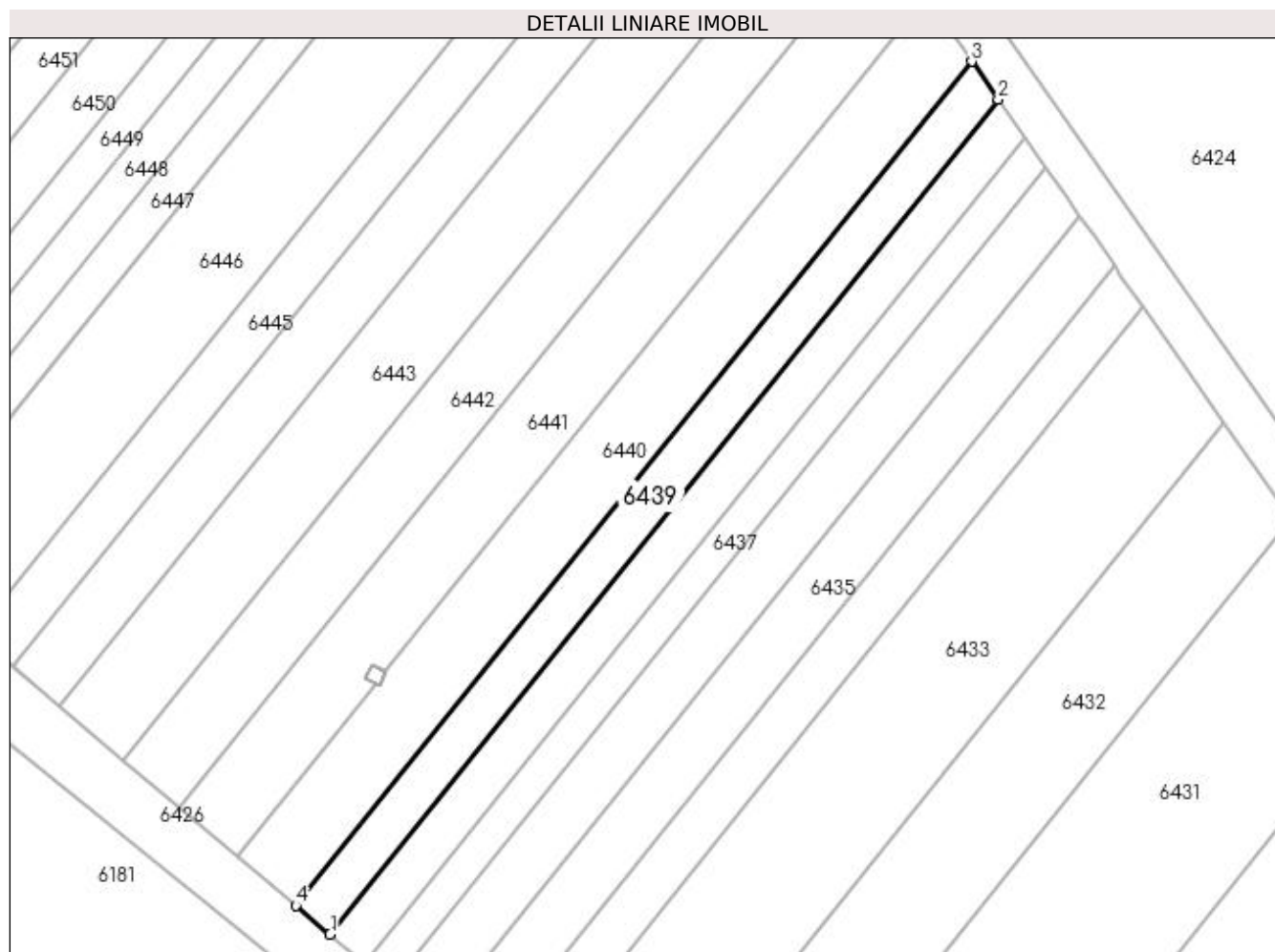
Inscrieri privind dezmembramintele dreptului de proprietate, drepturi reale de garanție și sarcini	Referințe
NU SUNT	

Anexa Nr. 1 La Partea I

Teren

Nr cadastral	Suprafața (mp)*	Observații / Referințe
	400	

* Suprafața este determinată în planul de proiecție Stereo 70.



Date referitoare la teren

Crt	Categorie folosință	Intra vilan	Suprafața (mp)	Tarla	Parcelă	Nr. topo	Observații / Referințe
1	vie	NU	400	191	11	-	

Lungime Segmente

1) Valorile lungimilor segmentelor sunt obținute din proiecție în plan.

Punct început	X / Y	Punct sfârșit	X / Y	Lungime segment (** (m)
1	406.422,737 295.279,896	2	406.483,874 295.356,252	97.816
2	406.483,874 295.356,252	3	406.481,448 295.359,727	4.238
3	406.481,448 295.359,727	4	406.419,629 295.282,521	98.906
4	406.419,629 295.282,521	1	406.422,737 295.279,896	4.068

**** Lungimile segmentelor sunt determinate în planul de proiecție Stereo 70 și sunt rotunjite la 1 milimetru.**

***** Distanța dintre puncte este formată din segmente cumulate ce sunt mai mici decât valoarea 1 milimetru.**

**DATE DESPRE IMOBILUL NR. 6440**

Oficiul de Cadastru și Publicitate Imobiliară DOLJ
Biroul de Cadastru și Publicitate Imobiliară Craiova

A. Partea I. Descrierea imobilului

TEREN Extravilan

Adresa: Jud. Dolj, T191 P12

Nr. Crt	Nr cadastral Nr. topografic	Suprafața* (mp)	Observații / Referințe
A1		700	Sector cadastral:41 Teren neimprejmuit;

B. Partea II. Proprietari și acte

Inscrieri privitoare la dreptul de proprietate și alte drepturi reale		Referințe
/		
Act Administrativ nr. TDP 18832, din 27/01/2015 emis de CJSDPAT DOLJ;		
B1	Intabulare, drept de PROPRIETATE, dobândit prin Reconstituire, cota actuala 1/1, cota initiala 1/1 1) IONESCU IOANA 2) AMZA TRAIAN, LIPSA CNP	A1

C. Partea III. SARCINI .

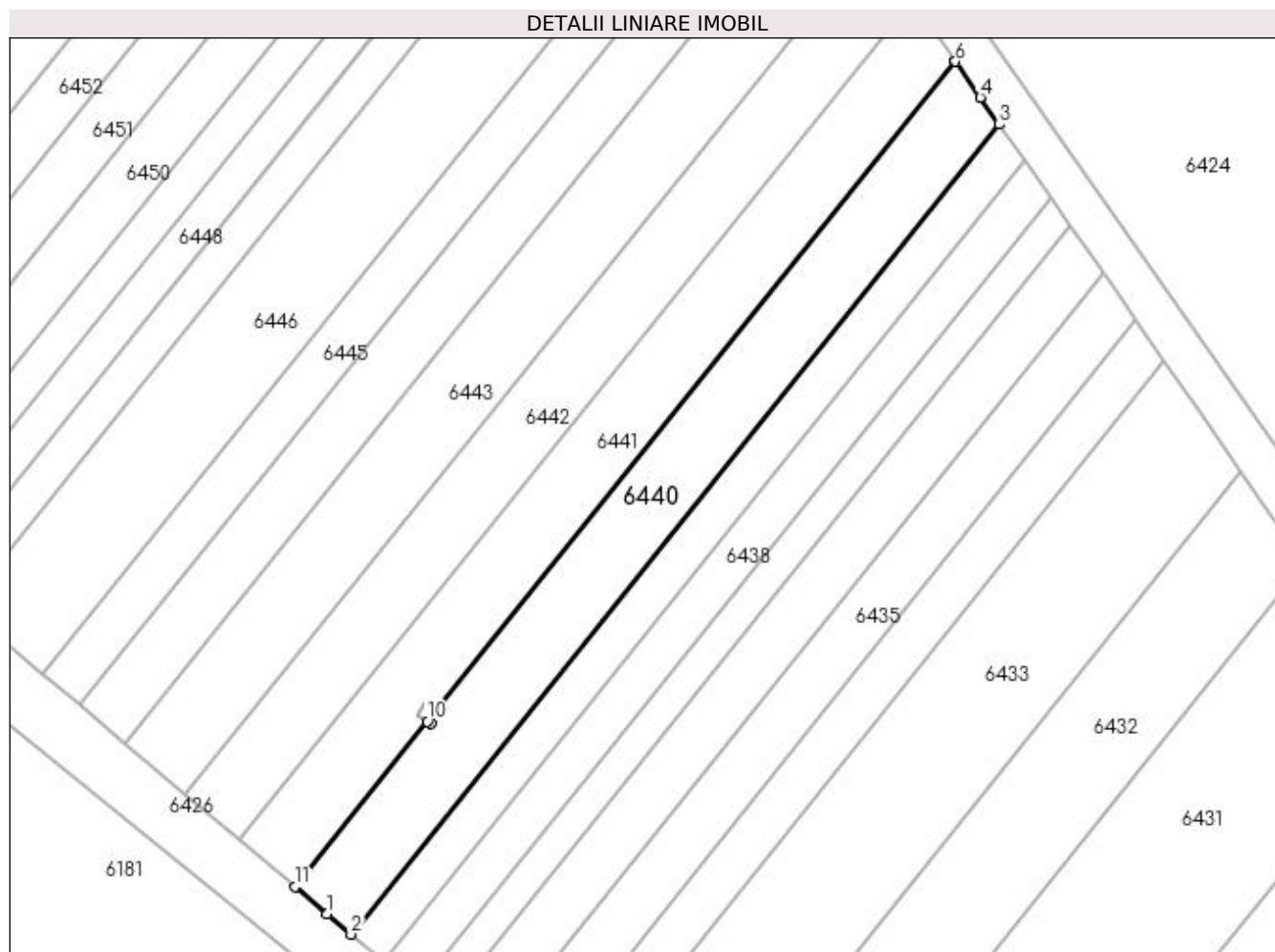
Inscrieri privind dezmembramintele dreptului de proprietate, drepturi reale de garanție și sarcini	Referințe
NU SUNT	

Anexa Nr. 1 La Partea I

Teren

Nr cadastral	Suprafața (mp)*	Observații / Referințe
	700	

* Suprafața este determinată în planul de proiecție Stereo 70.



Date referitoare la teren

Crt	Categorie folosință	Intra vilan	Suprafața (mp)	Tarla	Parcelă	Nr. topo	Observații / Referințe
1	vie	NU	700	191	12	-	

Lungime Segmente

1) Valorile lungimilor segmentelor sunt obținute din proiecție în plan.

Punct început	X / Y	Punct sfârșit	X / Y	Lungime segment (** (m)
1	406.417,32 295.284,47	2	406.419,629 295.282,521	3.022
2	406.419,629 295.282,521	3	406.481,448 295.359,727	98.906
3	406.481,448 295.359,727	4	406.479,645 295.362,309	3.149
4	406.479,645 295.362,309	5	406.477,264 295.365,719	4.159
5	406.477,264 295.365,719	6	406.477,262 295.365,722	0.004

Punct început	X / Y	Punct sfârșit	X / Y	Lungime segment (** (m)
6	406.477,262 295.365,722	7	406.427,795 295.303,942	79.144
7	406.427,795 295.303,942	8	406.427,89 295.303,892	0.107
8	406.427,89 295.303,892	9	406.427,219 295.302,629	1.43
9	406.427,219 295.302,629	10	406.426,886 295.302,806	0.377
10	406.426,886 295.302,806	11	406.414,268 295.287,048	20.187
11	406.414,268 295.287,048	1	406.417,32 295.284,47	3.995

** Lungimile segmentelor sunt determinate în planul de proiecție Stereo 70 și sunt rotunjite la 1 milimetru.

*** Distanța dintre puncte este formată din segmente cumulate ce sunt mai mici decât valoarea 1 milimetru.

**DATE DESPRE IMOBILUL NR. 6441**

Oficiul de Cadastru și Publicitate Imobiliară DOLJ
Biroul de Cadastru și Publicitate Imobiliară Craiova

A. Partea I. Descrierea imobilului

TEREN Extravilan

Adresa: Jud. Dolj, T191 P15

Nr. Crt	Nr cadastral Nr. topografic	Suprafața* (mp)	Observații / Referințe
A1		700	Sector cadastral:41 Teren neimprejmuit;

B. Partea II. Proprietari și acte

Inscrieri privitoare la dreptul de proprietate și alte drepturi reale	Referințe
/	
Act Administrativ nr. TDP 1387-44905, din 04/09/1998 emis de CJSDPAT DOLJ;	
B1	A1
Intabulare, drept de PROPRIETATE, dobândit prin Reconstituire, cota actuala 1/1, cota initiala 1/1 1) NASTASIE PĂUN , LIPSA CNP	

C. Partea III. SARCINI .

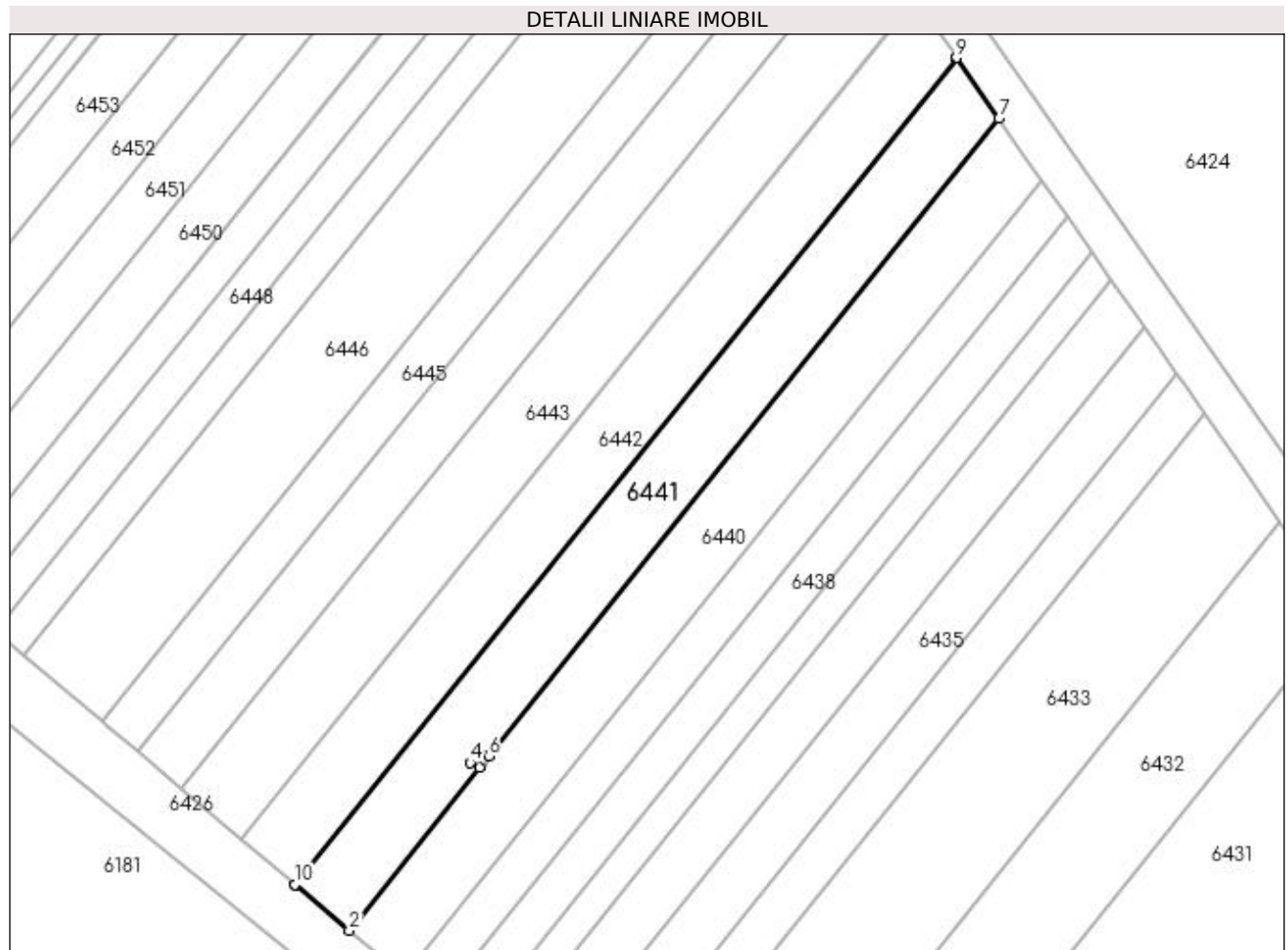
Inscrieri privind dezmembramintele dreptului de proprietate, drepturi reale de garanție și sarcini	Referințe
NU SUNT	

Anexa Nr. 1 La Partea I

Teren

Nr cadastral	Suprafața (mp)*	Observații / Referințe
	700	

* Suprafața este determinată în planul de proiecție Stereo 70.



Date referitoare la teren

Crt	Categorie folosință	Intra vilan	Suprafața (mp)	Tarla	Parcelă	Nr. topo	Observații / Referințe
1	vie	NU	700	191	15	-	

Lungime Segmente

1) Valorile lungimilor segmentelor sunt obținute din proiecție în plan.

Punct început	X / Y	Punct sfârșit	X / Y	Lungime segment (** (m)
1	406.409,01 295.291,487	2	406.414,268 295.287,048	6.881
2	406.414,268 295.287,048	3	406.426,886 295.302,806	20.187
3	406.426,886 295.302,806	4	406.425,965 295.303,296	1.043
4	406.425,965 295.303,296	5	406.426,637 295.304,559	1.431
5	406.426,637 295.304,559	6	406.427,795 295.303,942	1.312

Punct început	X / Y	Punct sfârșit	X / Y	Lungime segment (** (m)
6	406.427,795 295.303,942	7	406.477,262 295.365,722	79.144
7	406.477,262 295.365,722	8	406.473,157 295.371,602	7.171
8	406.473,157 295.371,602	9	406.473,146 295.371,619	0.02
9	406.473,146 295.371,619	10	406.408,995 295.291,5	102.637
10	406.408,995 295.291,5	1	406.409,01 295.291,487	0.02

** Lungimile segmentelor sunt determinate în planul de proiecție Stereo 70 și sunt rotunjite la 1 milimetru.

*** Distanța dintre puncte este formată din segmente cumulate ce sunt mai mici decât valoarea 1 milimetru.

**DATE DESPRE IMOBILUL NR. 6442**

Oficiul de Cadastru și Publicitate Imobiliară DOLJ
Biroul de Cadastru și Publicitate Imobiliară Craiova

A. Partea I. Descrierea imobilului

TEREN Extravilan

Adresa: Jud. Dolj, T191 P14

Nr. Crt	Nr cadastral Nr. topografic	Suprafața* (mp)	Observații / Referințe
A1		700	Sector cadastral:41 Teren neimprejmuit;

B. Partea II. Proprietari și acte

Inscrieri privitoare la dreptul de proprietate și alte drepturi reale	Referințe
/	
Hotarare Judecatoreasca nr. SC 479, din 16/09/2019 emis de Judecătoria Segarcea;	
B1	Intabulare, drept de PROPRIETATE, dobandit prin Hotarare Judecatoreasca, cota actuala 1/1, cota initiala 1/1 1) MORARU BEBE, LIPSA CNP
	A1

C. Partea III. SARCINI .

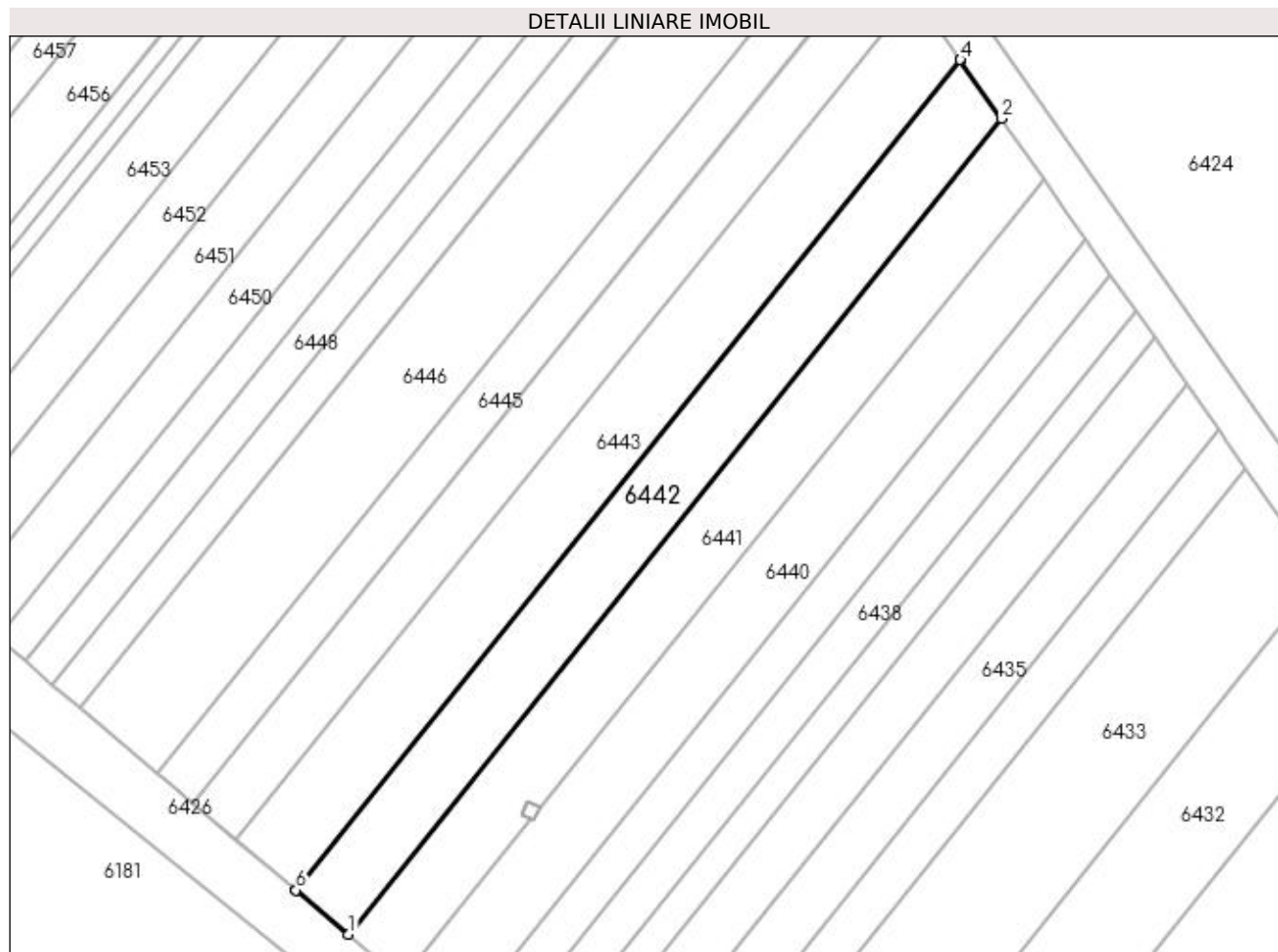
Inscrieri privind dezmembramintele dreptului de proprietate, drepturi reale de garanție și sarcini	Referințe
NU SUNT	

Anexa Nr. 1 La Partea I

Teren

Nr cadastral	Suprafața (mp)*	Observații / Referințe
	700	

* Suprafața este determinată în planul de proiecție Stereo 70.



Date referitoare la teren

Crt	Categorie folosință	Intra vilan	Suprafața (mp)	Tarla	Parcelă	Nr. topo	Observații / Referințe
1	vie	NU	700	191	14	-	

Lungime Segmente

1) Valorile lungimilor segmentelor sunt obținute din proiecție în plan.

Punct început	X / Y	Punct sfârșit	X / Y	Lungime segment (** (m)
1	406.408,995 295.291,5	2	406.473,146 295.371,619	102.637
2	406.473,146 295.371,619	3	406.469,123 295.377,38	7.027
3	406.469,123 295.377,38	4	406.469,112 295.377,397	0.02
4	406.469,112 295.377,397	5	406.403,828 295.295,863	104.45
5	406.403,828 295.295,863	6	406.403,843 295.295,851	0.019

Punct început	X / Y	Punct sfârșit	X / Y	Lungime segment (** (m)
6	406.403,843 295.295,851	1	406.408,995 295.291,5	6.743

** Lungimile segmentelor sunt determinate în planul de proiecție Stereo 70 și sunt rotunjite la 1 milimetru.

*** Distanța dintre puncte este formată din segmente cumulate ce sunt mai mici decât valoarea 1 milimetru.

**DATE DESPRE IMOBILUL NR. 6443**

Oficiul de Cadastru și Publicitate Imobiliară DOLJ
Biroul de Cadastru și Publicitate Imobiliară Craiova

A. Partea I. Descrierea imobilului

TEREN Extravilan

Adresa: Jud. Dolj, T191 P15

Nr. Crt	Nr cadastral Nr. topografic	Suprafața* (mp)	Observații / Referințe
A1		800	Sector cadastral:41 Teren neimprejmuit;

B. Partea II. Proprietari și acte

Inscrieri privitoare la dreptul de proprietate și alte drepturi reale	Referințe
/	
Act Notarial nr. CM 233, din 04/12/2009 emis de BNP Florea Grigorie;	
B1	A1
Intabulare, drept de PROPRIETATE, dobandit prin Succesiune, cota actuala 1/1, cota initiala 1/1 1) MITRICĂ ION	

C. Partea III. SARCINI .

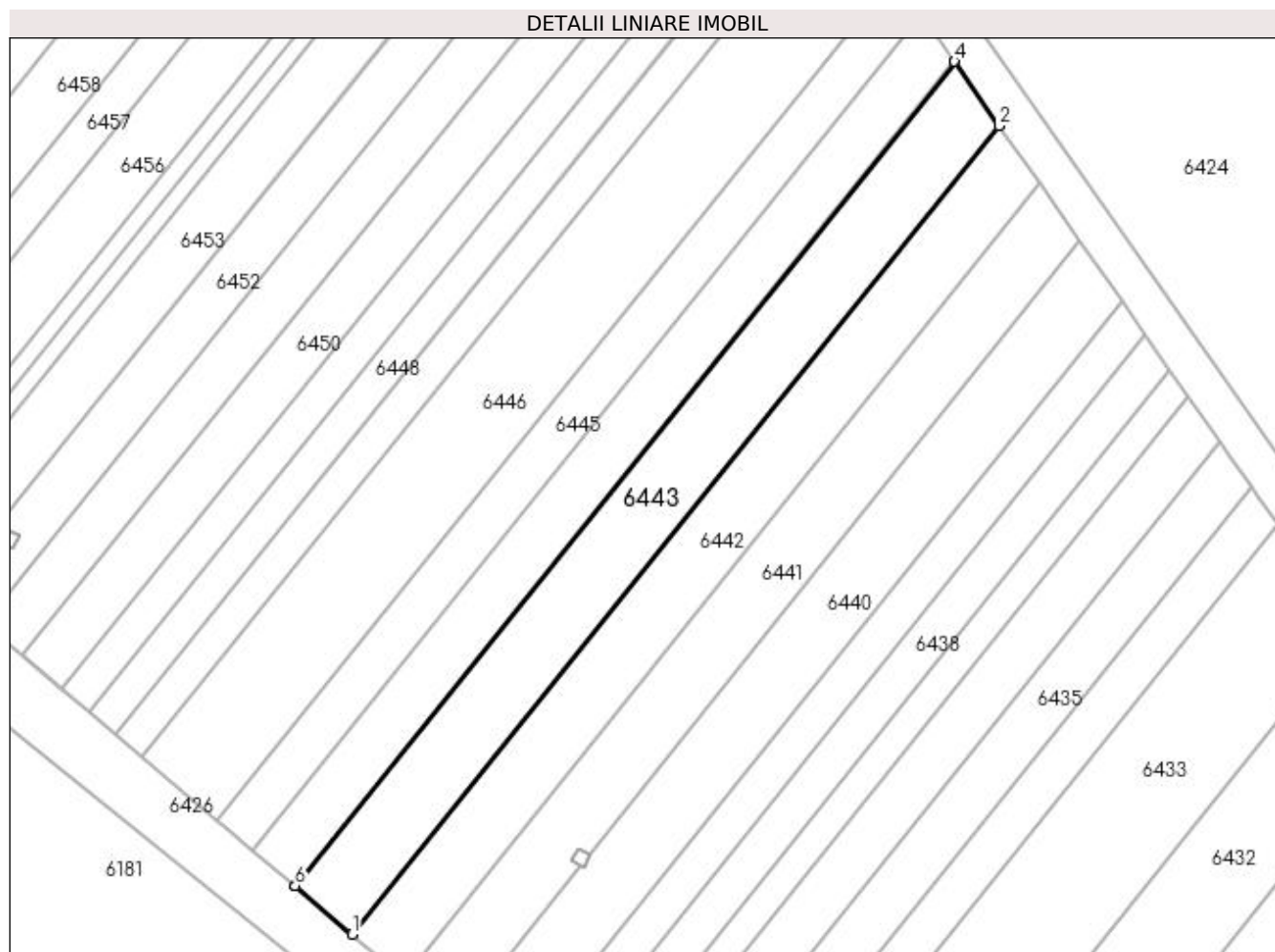
Inscrieri privind dezmembramintele dreptului de proprietate, drepturi reale de garanție și sarcini	Referințe
NU SUNT	

Anexa Nr. 1 La Partea I

Teren

Nr cadastral	Suprafața (mp)*	Observații / Referințe
	800	

* Suprafața este determinată în planul de proiecție Stereo 70.



Date referitoare la teren

Crt	Categorie folosință	Intra vilan	Suprafața (mp)	Tarla	Parcelă	Nr. topo	Observații / Referințe
1	vie	NU	800	191	15	-	

Lungime Segmente

1) Valorile lungimilor segmentelor sunt obținute din proiecție în plan.

Punct început	X / Y	Punct sfârșit	X / Y	Lungime segment (** (m)
1	406.403,828 295.295,863	2	406.469,112 295.377,397	104.45
2	406.469,112 295.377,397	3	406.464,597 295.383,864	7.887
3	406.464,597 295.383,864	4	406.464,585 295.383,88	0.02
4	406.464,585 295.383,88	5	406.398,031 295.300,759	106.483
5	406.398,031 295.300,759	6	406.398,045 295.300,747	0.018

Punct început	X / Y	Punct sfârșit	X / Y	Lungime segment (** (m)
6	406.398,045 295.300,747	1	406.403,828 295.295,863	7.569

** Lungimile segmentelor sunt determinate în planul de proiecție Stereo 70 și sunt rotunjite la 1 milimetru.

*** Distanța dintre puncte este formată din segmente cumulate ce sunt mai mici decât valoarea 1 milimetru.

**DATE DESPRE IMOBILUL NR. 6444**

Oficiul de Cadastru și Publicitate Imobiliară DOLJ
Biroul de Cadastru și Publicitate Imobiliară Craiova

A. Partea I. Descrierea imobilului

TEREN Extravilan

Adresa: Jud. Dolj, T191 P16

Nr. Crt	Nr cadastral Nr. topografic	Suprafața* (mp)	Observații / Referințe
A1		600	Sector cadastral:41 Teren neimprejmuit;

B. Partea II. Proprietari și acte

Inscrieri privitoare la dreptul de proprietate și alte drepturi reale	Referințe
/	
Act Administrativ nr. TDP 1404-48574, din 25/08/1998 emis de CJSDPAT DOLJ;	
B1	A1
Intabulare, drept de PROPRIETATE, dobândit prin Reconstituire, cota actuala 1/1, cota initiala 1/1 1) MANEA CONSTANTIN, LIPSA CNP	

C. Partea III. SARCINI .

Inscrieri privind dezmembramintele dreptului de proprietate, drepturi reale de garanție și sarcini	Referințe
NU SUNT	

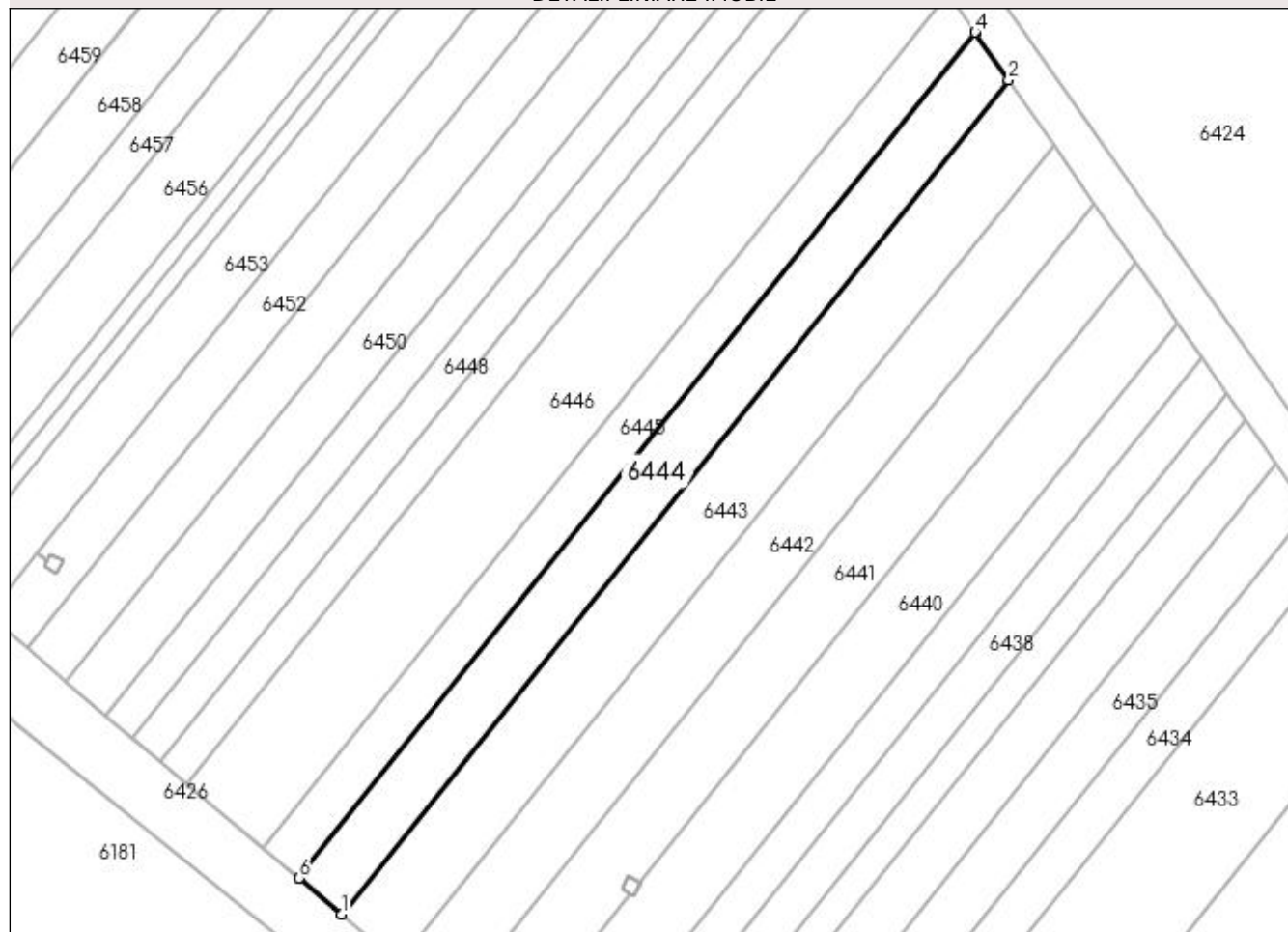
Anexa Nr. 1 La Partea I

Teren

Nr cadastral	Suprafața (mp)*	Observații / Referințe
	600	

* Suprafața este determinată în planul de proiecție Stereo 70.

DETALII LINIARE IMOBIL



Date referitoare la teren

Crt	Categorie folosință	Intra vilan	Suprafața (mp)	Tarla	Parcelă	Nr. topo	Observații / Referințe
1	vie	NU	600	191	16	-	

Lungime Segmente

1) Valorile lungimilor segmentelor sunt obținute din proiecție în plan.

Punct început	X / Y	Punct sfârșit	X / Y	Lungime segment (** (m)
1	406.398,031 295.300,759	2	406.464,585 295.383,88	106.483
2	406.464,585 295.383,88	3	406.461,258 295.388,646	5.812
3	406.461,258 295.388,646	4	406.461,246 295.388,662	0.02
4	406.461,246 295.388,662	5	406.393,754 295.304,37	107.983
5	406.393,754 295.304,37	6	406.393,769 295.304,358	0.019

Punct început	X / Y	Punct sfârșit	X / Y	Lungime segment (** (m)
6	406.393,769 295.304,358	1	406.398,031 295.300,759	5.578

** Lungimile segmentelor sunt determinate în planul de proiecție Stereo 70 și sunt rotunjite la 1 milimetru.

*** Distanța dintre puncte este formată din segmente cumulate ce sunt mai mici decât valoarea 1 milimetru.

**DATE DESPRE IMOBILUL NR. 6445**

Oficiul de Cadastru și Publicitate Imobiliară DOLJ
Biroul de Cadastru și Publicitate Imobiliară Craiova

A. Partea I. Descrierea imobilului

TEREN Extravilan

Adresa: Jud. Dolj, T191 P17

Nr. Crt	Nr cadastral Nr. topografic	Suprafața* (mp)	Observații / Referințe
A1		500	Sector cadastral:41 Teren neimprejmuit;

B. Partea II. Proprietari și acte

Inscrieri privitoare la dreptul de proprietate și alte drepturi reale	Referințe
/	
Act Administrativ nr. TDP 1314-44905, din 30/07/1998 emis de CJSDPAT DOLJ;	
B1	A1
Intabulare, drept de PROPRIETATE, dobândit prin Reconstituire, cota actuala 1/1, cota initiala 1/1 1) NĂSTĂSIE ANGHEL, LIPSA CNP	

C. Partea III. SARCINI .

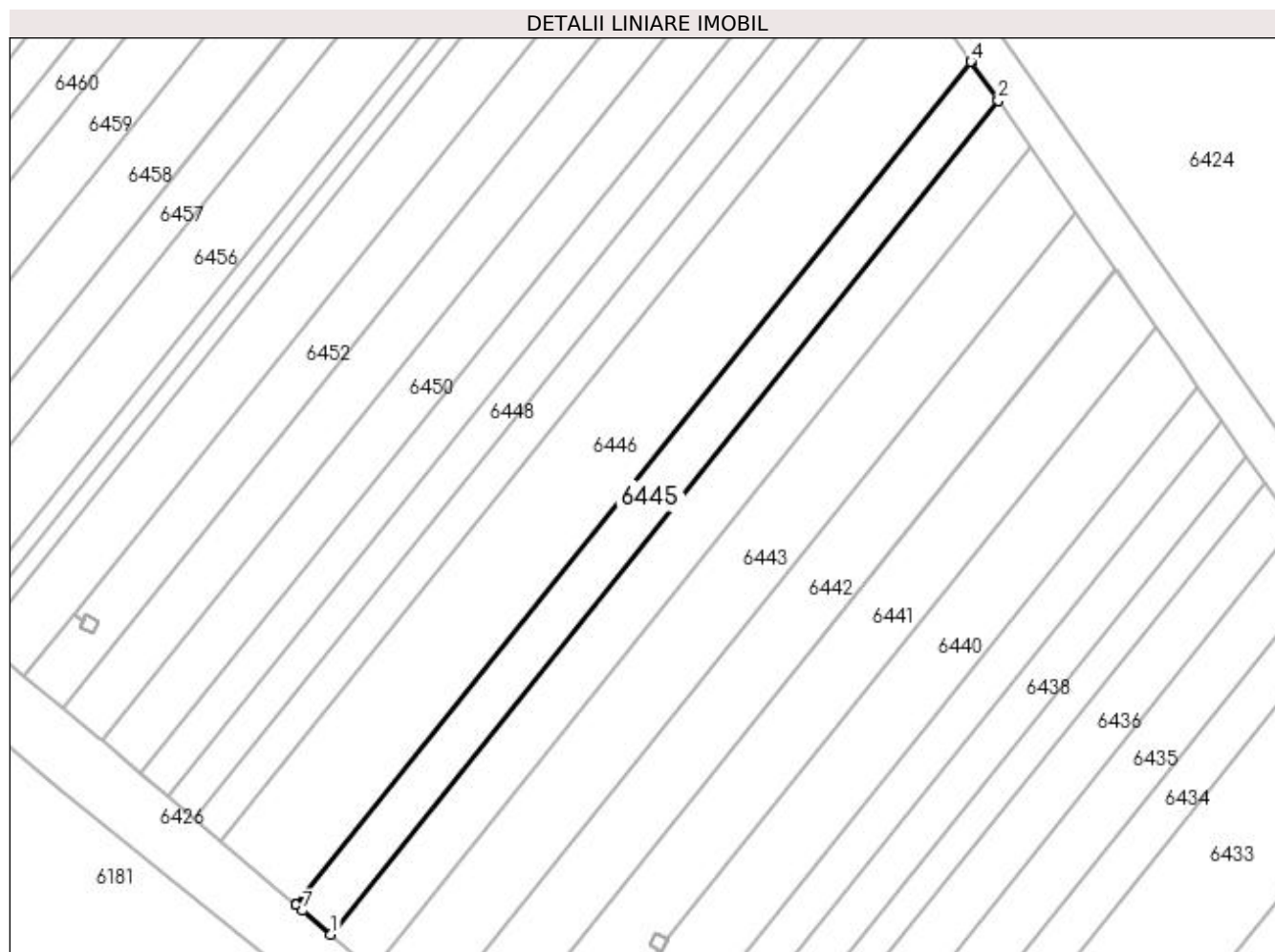
Inscrieri privind dezmembramintele dreptului de proprietate, drepturi reale de garanție și sarcini	Referințe
NU SUNT	

Anexa Nr. 1 La Partea I

Teren

Nr cadastral	Suprafața (mp)*	Observații / Referințe
	500	

* Suprafața este determinată în planul de proiecție Stereo 70.



Date referitoare la teren

Crt	Categorie folosință	Intra vilan	Suprafața (mp)	Tarla	Parcelă	Nr. topo	Observații / Referințe
1	vie	NU	500	191	17	-	

Lungime Segmente

1) Valorile lungimilor segmentelor sunt obținute din proiecție în plan.

Punct început	X / Y	Punct sfârșit	X / Y	Lungime segment (** (m)
1	406.393,754 295.304,37	2	406.461,246 295.388,662	107.983
2	406.461,246 295.388,662	3	406.458,51 295.392,581	4.78
3	406.458,51 295.392,581	4	406.458,499 295.392,597	0.019
4	406.458,499 295.392,597	5	406.390,235 295.307,341	109.218
5	406.390,235 295.307,341	6	406.390,25 295.307,329	0.019

Punct început	X / Y	Punct sfârșit	X / Y	Lungime segment (** (m)
6	406.390,25 295.307,329	7	406.390,911 295.306,771	0.865
7	406.390,911 295.306,771	1	406.393,754 295.304,37	3.721

** Lungimile segmentelor sunt determinate în planul de proiecție Stereo 70 și sunt rotunjite la 1 milimetru.

*** Distanța dintre puncte este formată din segmente cumulate ce sunt mai mici decât valoarea 1 milimetru.

**DATE DESPRE IMOBILUL NR. 6446**

Oficiul de Cadastru și Publicitate Imobiliară DOLJ
Biroul de Cadastru și Publicitate Imobiliară Craiova

A. Partea I. Descrierea imobilului

TEREN Extravilan

Adresa: Jud. Dolj, T191 P18

Nr. Crt	Nr cadastral Nr. topografic	Suprafața* (mp)	Observații / Referințe
A1		1.100	Sector cadastral:41 Teren neimprejmuit;

B. Partea II. Proprietari și acte

Inscrieri privitoare la dreptul de proprietate și alte drepturi reale	Referințe
/	
Act Administrativ nr. TDP 1326-44905, din 31/07/1998 emis de CJSDPAT DOLJ;	
B1	A1
Intabulare, drept de PROPRIETATE, dobândit prin Reconstituire, cota actuala 1/1, cota initiala 1/1 1) FLOREA IOANA, LIPSA CNP	

C. Partea III. SARCINI .

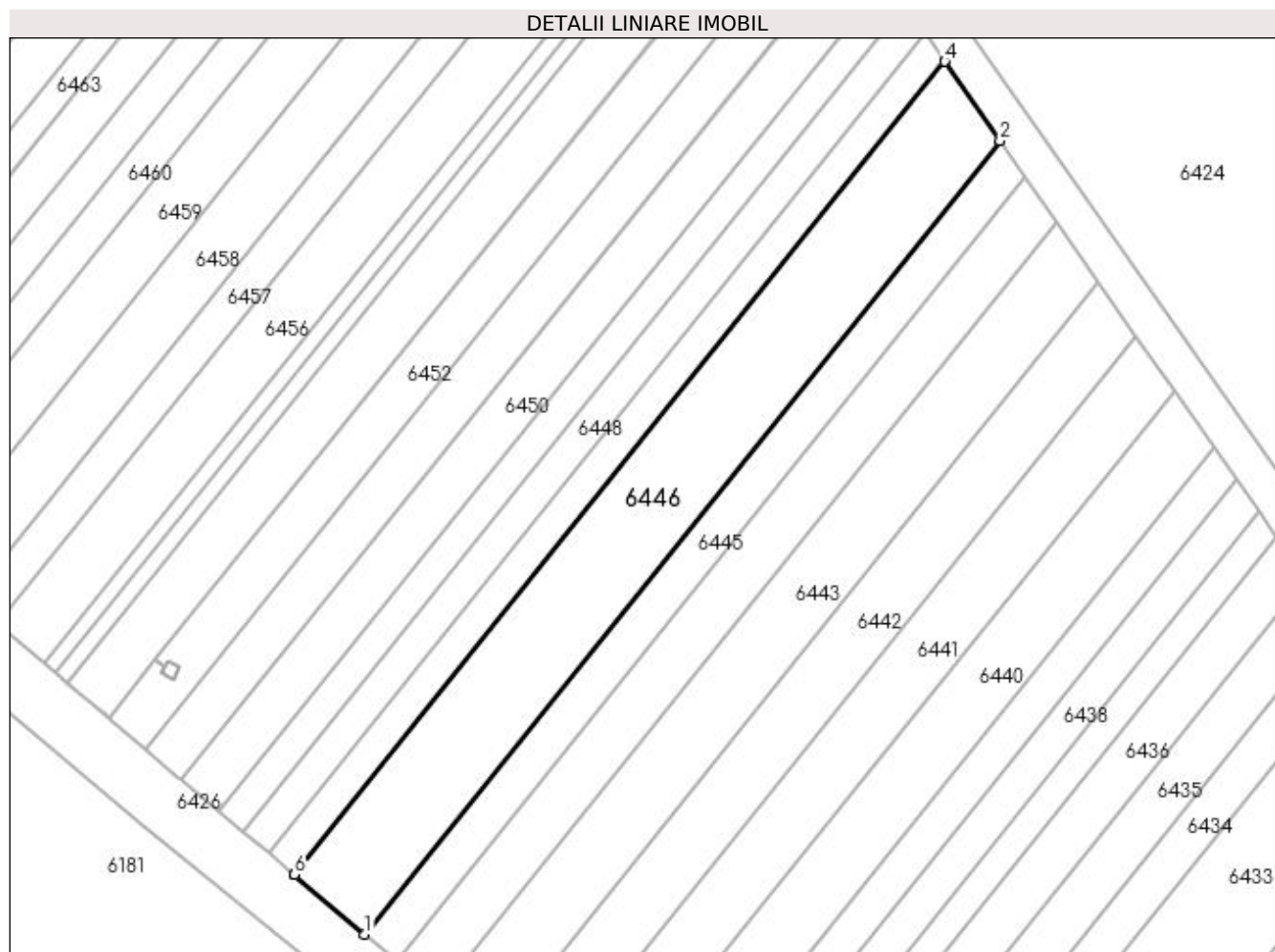
Inscrieri privind dezmembramintele dreptului de proprietate, drepturi reale de garanție și sarcini	Referințe
NU SUNT	

Anexa Nr. 1 La Partea I

Teren

Nr cadastral	Suprafața (mp)*	Observații / Referințe
	1.100	

* Suprafața este determinată în planul de proiecție Stereo 70.



Date referitoare la teren

Crt	Categorie folosință	Intra vilan	Suprafața (mp)	Tarla	Parcelă	Nr. topo	Observații / Referințe
1	arabil	NU	1.100	191	18	-	

Lungime Segmente

1) Valorile lungimilor segmentelor sunt obținute din proiecție în plan.

Punct început	X / Y	Punct sfârșit	X / Y	Lungime segment (** (m)
1	406.390,235 295.307,341	2	406.458,499 295.392,597	109.218
2	406.458,499 295.392,597	3	406.452,573 295.401,086	10.353
3	406.452,573 295.401,086	4	406.452,562 295.401,101	0.019
4	406.452,562 295.401,101	5	406.382,63 295.313,763	111.886
5	406.382,63 295.313,763	6	406.382,644 295.313,751	0.018

Punct început	X / Y	Punct sfârșit	X / Y	Lungime segment (** (m)
6	406.382,644 295.313,751	1	406.390,235 295.307,341	9.935

** Lungimile segmentelor sunt determinate în planul de proiecție Stereo 70 și sunt rotunjite la 1 milimetru.

*** Distanța dintre puncte este formată din segmente cumulate ce sunt mai mici decât valoarea 1 milimetru.

**DATE DESPRE IMOBILUL NR. 6447**

Oficiul de Cadastru și Publicitate Imobiliară DOLJ
Biroul de Cadastru și Publicitate Imobiliară Craiova

A. Partea I. Descrierea imobilului

TEREN Extravilan

Adresa: Jud. Dolj, T191 P19

Nr. Crt	Nr cadastral Nr. topografic	Suprafața* (mp)	Observații / Referințe
A1		400	Sector cadastral:41 Teren neimprejmuit;

B. Partea II. Proprietari și acte

Inscrieri privitoare la dreptul de proprietate și alte drepturi reale	Referințe
/	
Act Administrativ nr. TDP 1390-44905, din 07/09/1998 emis de CJSDPAT DOLJ;	
B1	A1
Intabulare, drept de PROPRIETATE, dobândit prin Reconstituire, cota actuala 1/1, cota initiala 1/1 1) MORARU STANCA, LIPSA CNP	

C. Partea III. SARCINI .

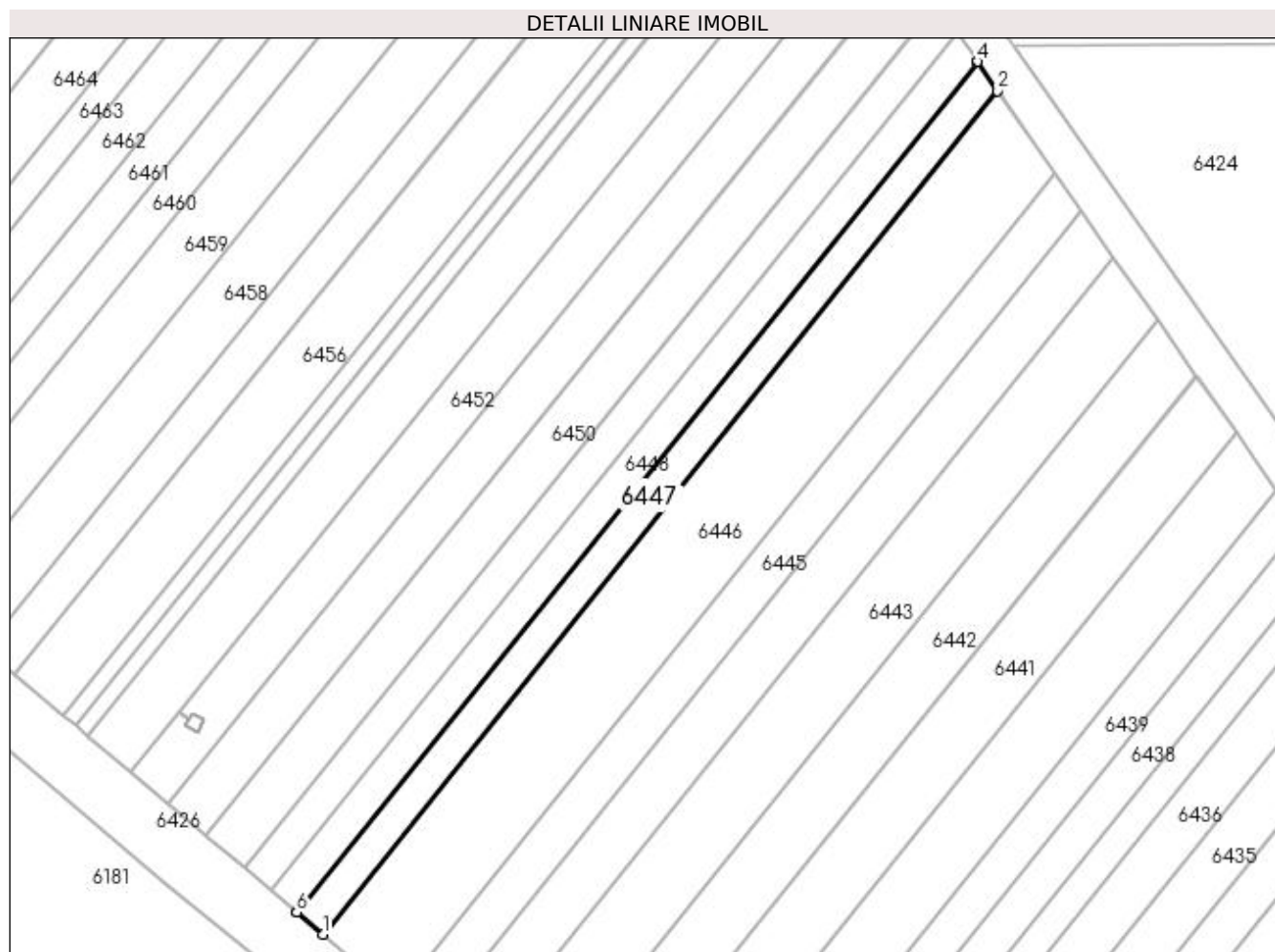
Inscrieri privind dezmembramintele dreptului de proprietate, drepturi reale de garanție și sarcini	Referințe
NU SUNT	

Anexa Nr. 1 La Partea I

Teren

Nr cadastral	Suprafața (mp)*	Observații / Referințe
	400	

* Suprafața este determinată în planul de proiecție Stereo 70.



Date referitoare la teren

Crt	Categorie folosință	Intravilan	Suprafața (mp)	Tarla	Parcelă	Nr. topo	Observații / Referințe
1	arabil	NU	400	191	19	-	

Lungime Segmente

1) Valorile lungimilor segmentelor sunt obținute din proiecție în plan.

Punct început	X / Y	Punct sfârșit	X / Y	Lungime segment (** (m)
1	406.382,63 295.313,763	2	406.452,562 295.401,101	111.886
2	406.452,562 295.401,101	3	406.450,448 295.404,128	3.692
3	406.450,448 295.404,128	4	406.450,438 295.404,144	0.019
4	406.450,438 295.404,144	5	406.379,91 295.316,061	112.84
5	406.379,91 295.316,061	6	406.379,923 295.316,049	0.018

Punct început	X / Y	Punct sfârșit	X / Y	Lungime segment (** (m)
6	406.379,923 295.316,049	1	406.382,63 295.313,763	3.543

** Lungimile segmentelor sunt determinate în planul de proiecție Stereo 70 și sunt rotunjite la 1 milimetru.

*** Distanța dintre puncte este formată din segmente cumulate ce sunt mai mici decât valoarea 1 milimetru.

**DATE DESPRE IMOBILUL NR. 6448**

Oficiul de Cadastru și Publicitate Imobiliară DOLJ
Biroul de Cadastru și Publicitate Imobiliară Craiova

A. Partea I. Descrierea imobilului

TEREN Extravilan

Adresa: Jud. Dolj, T191 P21

Nr. Crt	Nr cadastral Nr. topografic	Suprafața* (mp)	Observații / Referințe
A1		400	Sector cadastral:41 Teren neimprejmuit;

B. Partea II. Proprietari și acte

Inscrieri privitoare la dreptul de proprietate și alte drepturi reale	Referințe
/	
Act Administrativ nr. TDP 1323-44905, din 31/07/1998 emis de CJSDPAT DOLJ;	
B1	A1
Intabulare, drept de PROPRIETATE, dobandit prin Reconstituire, cota actuala 1/1, cota initiala 1/1 1) BÎZOI IOANA , LIPSA CNP	

C. Partea III. SARCINI .

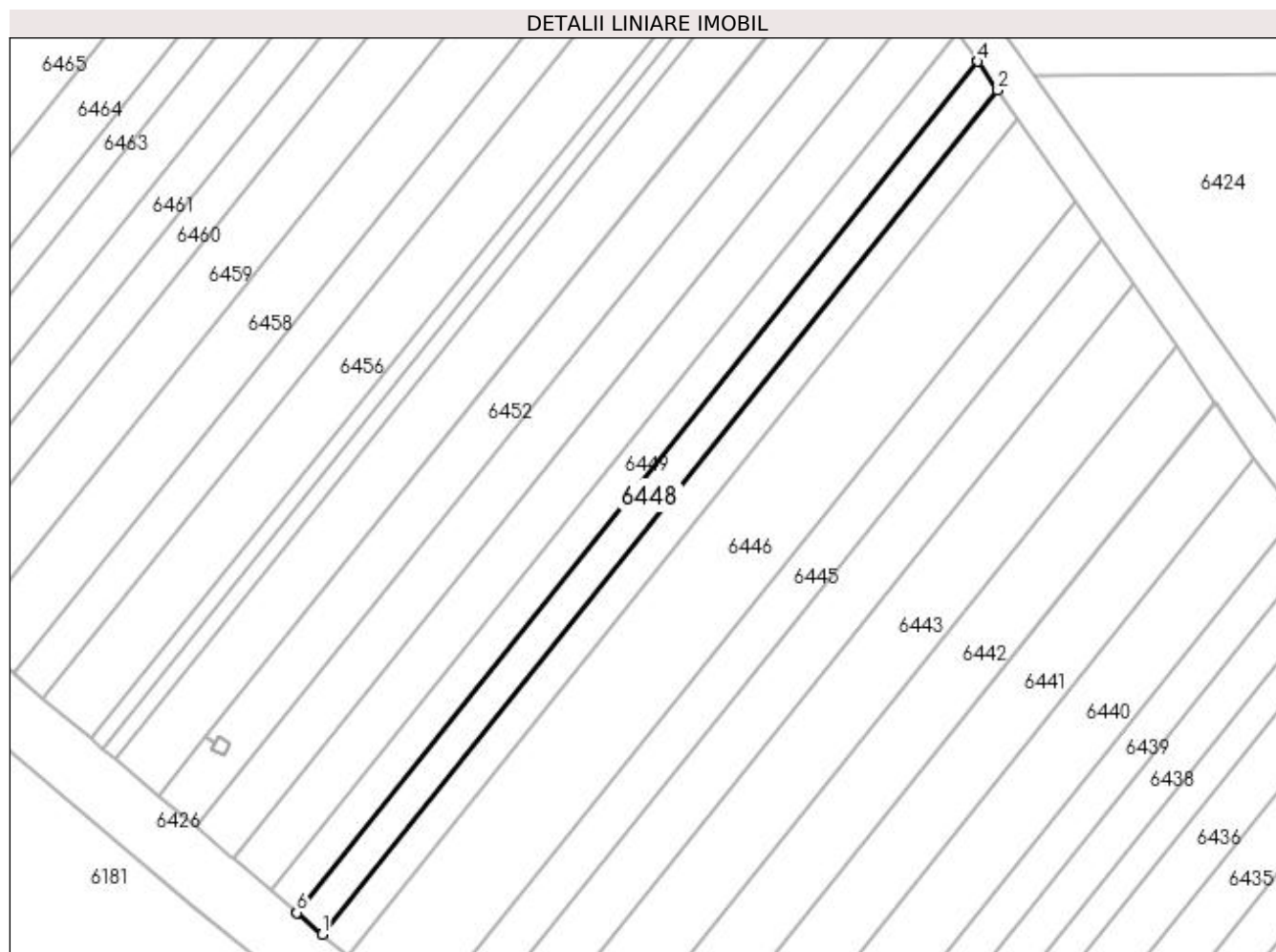
Inscrieri privind dezmembramintele dreptului de proprietate, drepturi reale de garanție și sarcini	Referințe
NU SUNT	

Anexa Nr. 1 La Partea I

Teren

Nr cadastral	Suprafața (mp)*	Observații / Referințe
	400	

* Suprafața este determinată în planul de proiecție Stereo 70.



Date referitoare la teren

Crt	Categorie folosință	Intra vilan	Suprafața (mp)	Tarla	Parcelă	Nr. topo	Observații / Referințe
1	vie	NU	400	191	21	-	

Lungime Segmente

1) Valorile lungimilor segmentelor sunt obținute din proiecție în plan.

Punct început	X / Y	Punct sfârșit	X / Y	Lungime segment (** (m)
1	406.379,91 295.316,061	2	406.450,438 295.404,144	112.84
2	406.450,438 295.404,144	3	406.448,342 295.407,146	3.661
3	406.448,342 295.407,146	4	406.448,331 295.407,161	0.019
4	406.448,331 295.407,161	5	406.377,212 295.318,339	113.786
5	406.377,212 295.318,339	6	406.377,225 295.318,327	0.018

Punct început	X / Y	Punct sfârșit	X / Y	Lungime segment (** (m)
6	406.377,225 295.318,327	1	406.379,91 295.316,061	3.513

** Lungimile segmentelor sunt determinate în planul de proiecție Stereo 70 și sunt rotunjite la 1 milimetru.

*** Distanța dintre puncte este formată din segmente cumulate ce sunt mai mici decât valoarea 1 milimetru.

**DATE DESPRE IMOBILUL NR. 6449**

Oficiul de Cadastru și Publicitate Imobiliară DOLJ
Biroul de Cadastru și Publicitate Imobiliară Craiova

A. Partea I. Descrierea imobilului

TEREN Extravilan

Adresa: Jud. Dolj, T191 P22

Nr. Crt	Nr cadastral Nr. topografic	Suprafața* (mp)	Observații / Referințe
A1		400	Sector cadastral:41 Teren neimprejmuit;

B. Partea II. Proprietari și acte

Inscrieri privitoare la dreptul de proprietate și alte drepturi reale	Referințe
/	
Act Administrativ nr. TDP 1317-44905, din 31/07/1998 emis de CJSDPAT DOLJ;	
B1	A1
Intabulare, drept de PROPRIETATE, dobândit prin Reconstituire, cota actuala 1/1, cota initiala 1/1 1) MORARU IORDACHE, LIPSA CNP	

C. Partea III. SARCINI .

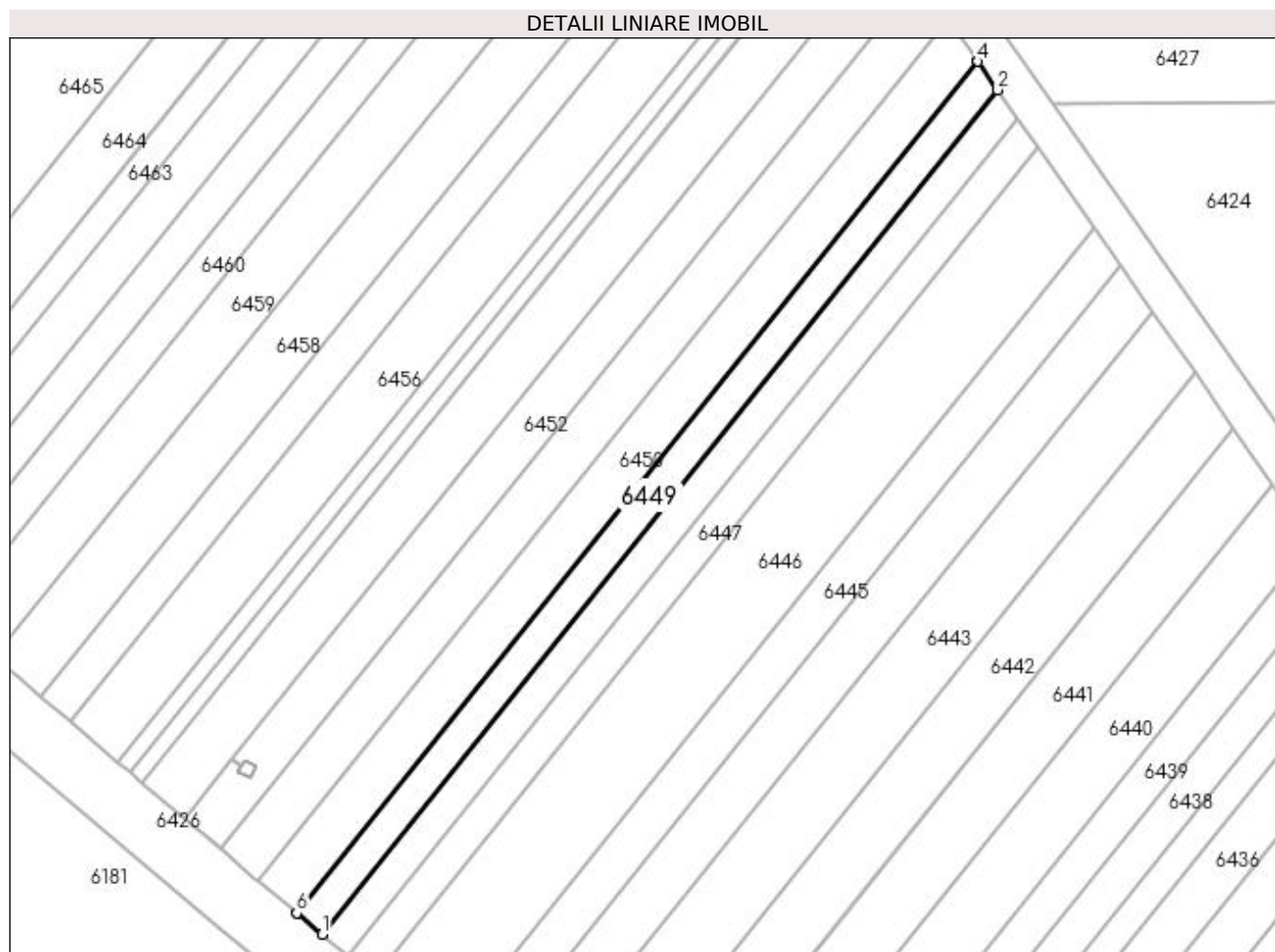
Inscrieri privind dezmembramintele dreptului de proprietate, drepturi reale de garanție și sarcini	Referințe
NU SUNT	

Anexa Nr. 1 La Partea I

Teren

Nr cadastral	Suprafața (mp)*	Observații / Referințe
	400	

* Suprafața este determinată în planul de proiecție Stereo 70.



Date referitoare la teren

Crt	Categorie folosință	Intra vilan	Suprafața (mp)	Tarla	Parcelă	Nr. topo	Observații / Referințe
1	arabil	NU	400	191	22	-	

Lungime Segmente

1) Valorile lungimilor segmentelor sunt obținute din proiecție în plan.

Punct început	X / Y	Punct sfârșit	X / Y	Lungime segment (** (m)
1	406.377,212 295.318,339	2	406.448,331 295.407,161	113.786
2	406.448,331 295.407,161	3	406.446,253 295.410,138	3.631
3	406.446,253 295.410,138	4	406.446,242 295.410,153	0.019
4	406.446,242 295.410,153	5	406.374,536 295.320,598	114.725
5	406.374,536 295.320,598	6	406.374,549 295.320,587	0.017

Punct început	X / Y	Punct sfârșit	X / Y	Lungime segment (** (m)
6	406.374,549 295.320,587	1	406.377,212 295.318,339	3.485

** Lungimile segmentelor sunt determinate în planul de proiecție Stereo 70 și sunt rotunjite la 1 milimetru.

*** Distanța dintre puncte este formată din segmente cumulate ce sunt mai mici decât valoarea 1 milimetru.

**DATE DESPRE IMOBILUL NR. 6450**

Oficiul de Cadastru și Publicitate Imobiliară DOLJ
Biroul de Cadastru și Publicitate Imobiliară Craiova

A. Partea I. Descrierea imobilului

TEREN Extravilan

Adresa: Jud. Dolj, T191 P23

Nr. Crt	Nr cadastral Nr. topografic	Suprafața* (mp)	Observații / Referințe
A1		600	Sector cadastral:41 Teren neimprejmuit;

B. Partea II. Proprietari și acte

Inscrieri privitoare la dreptul de proprietate și alte drepturi reale	Referințe
/	
Act Administrativ nr. TDP 1376-44905, din 02/09/1998 emis de CJSDPAT DOLJ;	
B1	A1
Intabulare, drept de PROPRIETATE, dobandit prin Reconstituire, cota actuala 1/1, cota initiala 1/1 1) MIREA VASILE, LIPSA CNP	

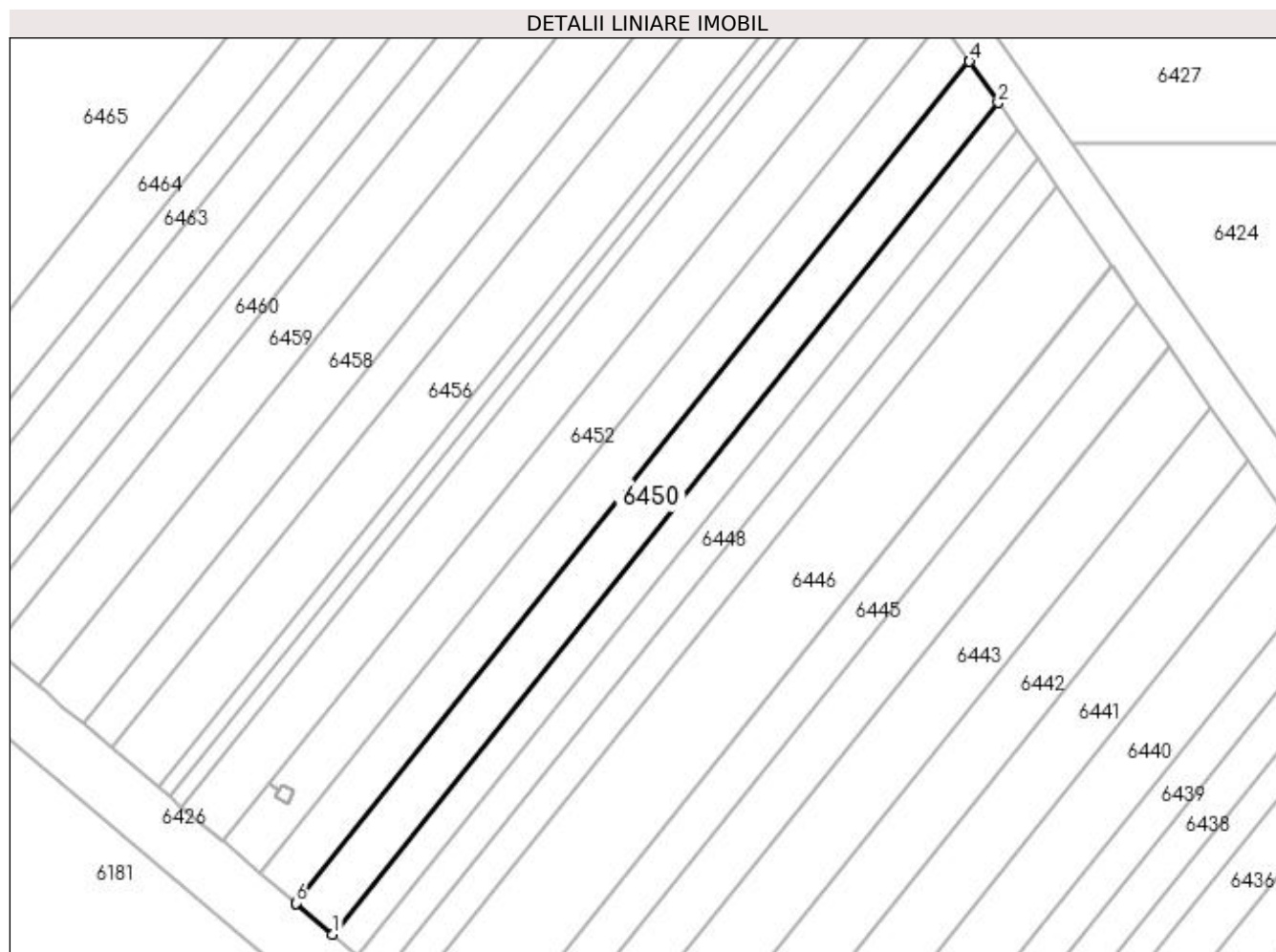
C. Partea III. SARCINI .

Inscrieri privind dezmembramintele dreptului de proprietate, drepturi reale de garanție și sarcini	Referințe
NU SUNT	

Anexa Nr. 1 La Partea I**Teren**

Nr cadastral	Suprafața (mp)*	Observații / Referințe
	600	

* Suprafața este determinată în planul de proiecție Stereo 70.

**Date referitoare la teren**

Crt	Categorie folosință	Intravilan	Suprafața (mp)	Tarla	Parcelă	Nr. topo	Observații / Referințe
1	vie	NU	600	191	23	-	

Lungime Segmente

1) Valorile lungimilor segmentelor sunt obținute din proiecție în plan.

Punct început	X / Y	Punct sfârșit	X / Y	Lungime segment (** (m)
1	406.374,536 295.320,598	2	406.446,242 295.410,153	114.725
2	406.446,242 295.410,153	3	406.443,151 295.414,581	5.4
3	406.443,151 295.414,581	4	406.443,14 295.414,596	0.019
4	406.443,14 295.414,596	5	406.370,563 295.323,953	116.119
5	406.370,563 295.323,953	6	406.370,576 295.323,942	0.017

Punct început	X / Y	Punct sfârşit	X / Y	Lungime segment (** (m)
6	406.370,576 295.323,942	1	406.374,536 295.320,598	5.183

** Lungimile segmentelor sunt determinate în planul de proiecţie Stereo 70 şi sunt rotunjite la 1 milimetru.

*** Distanţa dintre puncte este formată din segmente cumulate ce sunt mai mici decât valoarea 1 milimetru.

**DATE DESPRE IMOBILUL NR. 6451**

Oficiul de Cadastru și Publicitate Imobiliară DOLJ
Biroul de Cadastru și Publicitate Imobiliară Craiova

A. Partea I. Descrierea imobilului

TEREN Extravilan

Adresa: Jud. Dolj, T191 P24

Nr. Crt	Nr cadastral Nr. topografic	Suprafața* (mp)	Observații / Referințe
A1		600	Sector cadastral:41 Teren neimprejmuit;

B. Partea II. Proprietari și acte

Inscrieri privitoare la dreptul de proprietate și alte drepturi reale	Referințe
/	
Act Administrativ nr. TDP 1381-44905, din 03/09/1998 emis de CJSDPAT DOLJ;	
B1	A1
Intabulare, drept de PROPRIETATE, dobândit prin Reconstituire, cota actuala 1/1, cota initiala 1/1 1) BOBOLIN ION , LIPSA CNP	

C. Partea III. SARCINI .

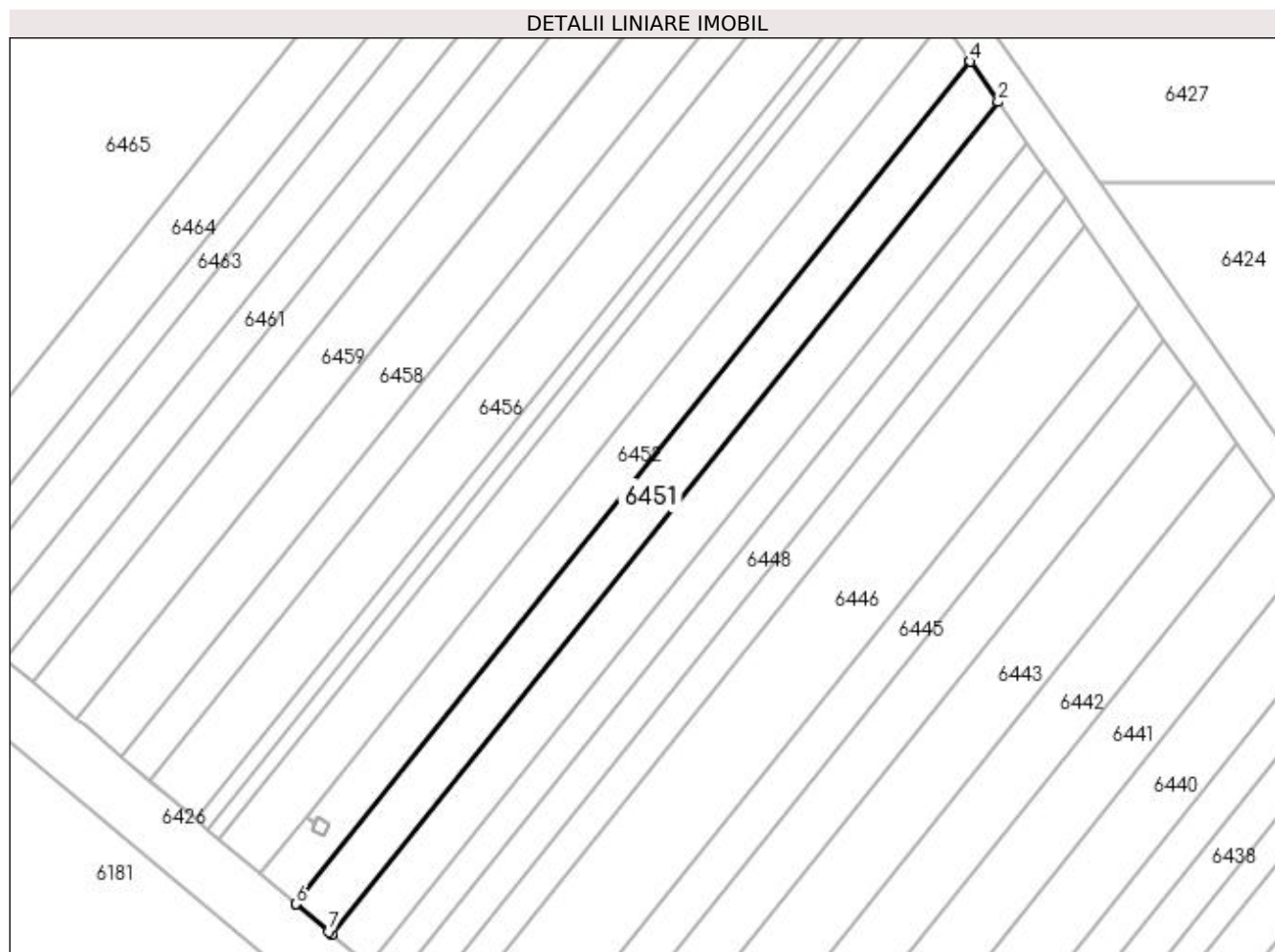
Inscrieri privind dezmembramintele dreptului de proprietate, drepturi reale de garanție și sarcini	Referințe
NU SUNT	

Anexa Nr. 1 La Partea I

Teren

Nr cadastral	Suprafața (mp)*	Observații / Referințe
	600	

* Suprafața este determinată în planul de proiecție Stereo 70.



Date referitoare la teren

Crt	Categorie folosință	Intra vilan	Suprafața (mp)	Tarla	Parcelă	Nr. topo	Observații / Referințe
1	vie	NU	600	191	24	-	

Lungime Segmente

1) Valorile lungimilor segmentelor sunt obținute din proiecție în plan.

Punct început	X / Y	Punct sfârșit	X / Y	Lungime segment (** (m)
1	406.370,563 295.323,953	2	406.443,14 295.414,596	116.119
2	406.443,14 295.414,596	3	406.440,085 295.418,972	5.337
3	406.440,085 295.418,972	4	406.440,075 295.418,986	0.017
4	406.440,075 295.418,986	5	406.366,637 295.327,268	117.496
5	406.366,637 295.327,268	6	406.366,65 295.327,257	0.017

Punct început	X / Y	Punct sfârșit	X / Y	Lungime segment (** (m)
6	406.366,65 295.327,257	7	406.370,184 295.324,273	4.625
7	406.370,184 295.324,273	1	406.370,563 295.323,953	0.496

** Lungimile segmentelor sunt determinate în planul de proiecție Stereo 70 și sunt rotunjite la 1 milimetru.

*** Distanța dintre puncte este formată din segmente cumulate ce sunt mai mici decât valoarea 1 milimetru.

**DATE DESPRE IMOBILUL NR. 6452**

Oficiul de Cadastru și Publicitate Imobiliară DOLJ
Biroul de Cadastru și Publicitate Imobiliară Craiova

A. Partea I. Descrierea imobilului

TEREN Extravilan

Adresa: Jud. Dolj, T191 P25

Nr. Crt	Nr cadastral Nr. topografic	Suprafața* (mp)	Observații / Referințe
A1		600	Sector cadastral:41 Teren neimprejmuit;

B. Partea II. Proprietari și acte

Inscrieri privitoare la dreptul de proprietate și alte drepturi reale	Referințe
/	
Act Administrativ nr. TDP 1313-44905, din 30/07/1998 emis de CJSDPAT DOLJ;	
B1	A1
Intabulare, drept de PROPRIETATE, dobandit prin Reconstituire, cota actuala 1/1, cota initiala 1/1 1) LABĂ PETRE, LIPSA CNP	

C. Partea III. SARCINI .

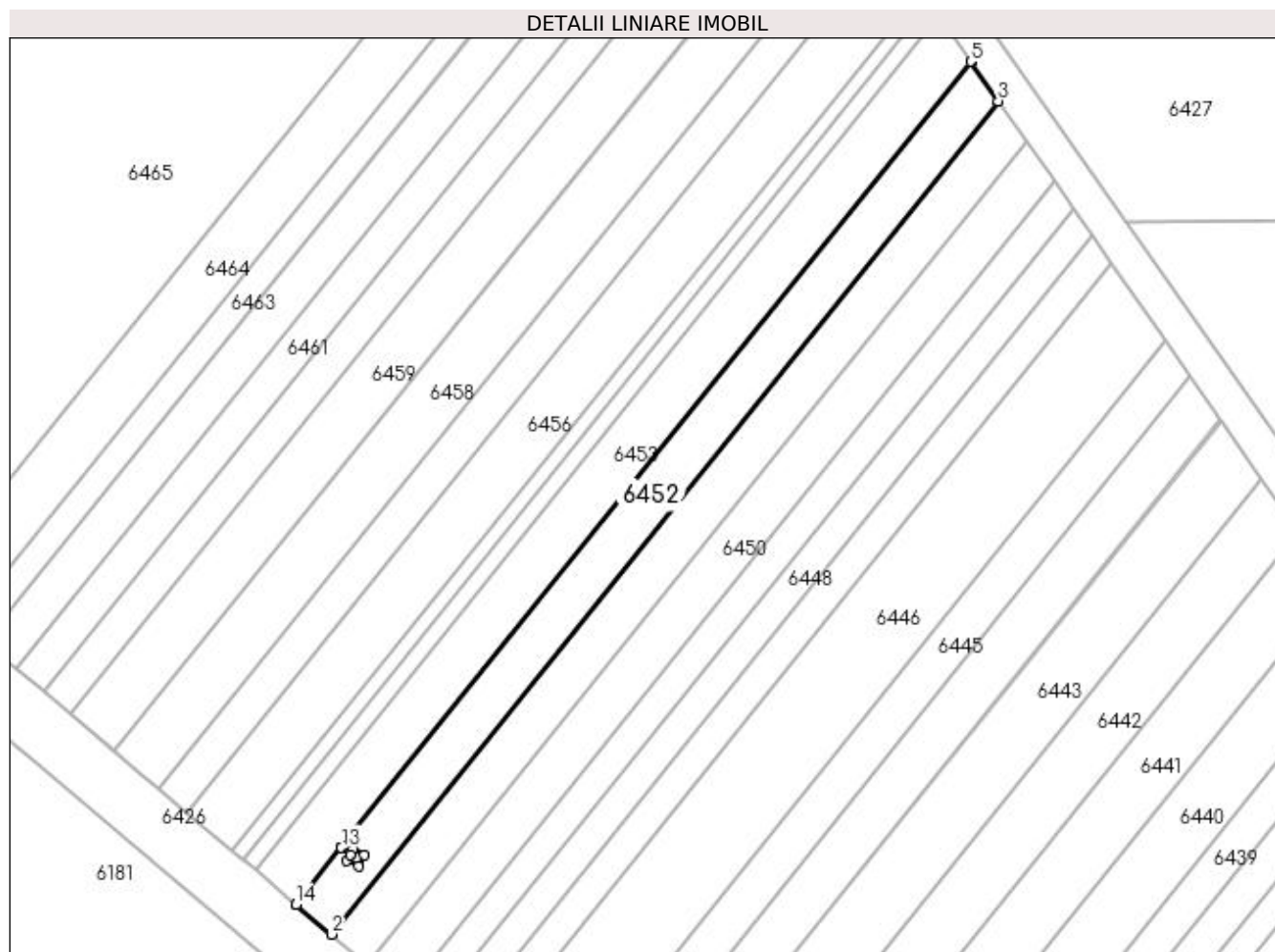
Inscrieri privind dezmembramintele dreptului de proprietate, drepturi reale de garanție și sarcini	Referințe
NU SUNT	

Anexa Nr. 1 La Partea I

Teren

Nr cadastral	Suprafața (mp)*	Observații / Referințe
	600	

* Suprafața este determinată în planul de proiecție Stereo 70.



Date referitoare la teren

Crt	Categorie folosință	Intra vilan	Suprafața (mp)	Tarla	Parcelă	Nr. topo	Observații / Referințe
1	arabil	NU	600	191	25	-	

Lungime Segmente

1) Valorile lungimilor segmentelor sunt obținute din proiecție în plan.

Punct început	X / Y	Punct sfârșit	X / Y	Lungime segment (** (m)
1	406.362,77 295.330,534	2	406.366,637 295.327,268	5.062
2	406.366,637 295.327,268	3	406.440,075 295.418,986	117.496
3	406.440,075 295.418,986	4	406.437,056 295.423,311	5.274
4	406.437,056 295.423,311	5	406.437,035 295.423,34	0.036
5	406.437,035 295.423,34	6	406.367,746 295.336,804	110.858

Punct început	X / Y	Punct sfârșit	X / Y	Lungime segment (** (m)
6	406.367,746 295.336,804	7	406.368,703 295.336,038	1.226
7	406.368,703 295.336,038	8	406.369,039 295.336,669	0.715
8	406.369,039 295.336,669	9	406.370,293 295.336,002	1.42
9	406.370,293 295.336,002	10	406.369,621 295.334,74	1.43
10	406.369,621 295.334,74	11	406.368,368 295.335,407	1.419
11	406.368,368 295.335,407	12	406.368,701 295.336,033	0.709
12	406.368,701 295.336,033	13	406.367,743 295.336,8	1.227
13	406.367,743 295.336,8	14	406.362,743 295.330,556	7.999
14	406.362,743 295.330,556	1	406.362,77 295.330,534	0.035

** Lungimile segmentelor sunt determinate în planul de proiecție Stereo 70 și sunt rotunjite la 1 milimetru.

*** Distanța dintre puncte este formată din segmente cumulate ce sunt mai mici decât valoarea 1 milimetru.

**DATE DESPRE IMOBILUL NR. 6453**

Oficiul de Cadastru și Publicitate Imobiliară DOLJ
Biroul de Cadastru și Publicitate Imobiliară Craiova

A. Partea I. Descrierea imobilului

TEREN Extravilan

Adresa: Jud. Dolj, T191 P26

Nr. Crt	Nr cadastral Nr. topografic	Suprafața* (mp)	Observații / Referințe
A1		700	Sector cadastral:41 Teren neimprejmuit;

B. Partea II. Proprietari și acte

Inscrieri privitoare la dreptul de proprietate și alte drepturi reale	Referințe
/	
Act Administrativ nr. TDP 1393-44905, din 07/09/1998 emis de CJSDPAT DOLJ;	
B1	A1
Intabulare, drept de PROPRIETATE, dobândit prin Reconstituire, cota actuala 1/1, cota initiala 1/1 1) STANCU NICOLAE, LIPSA CNP	

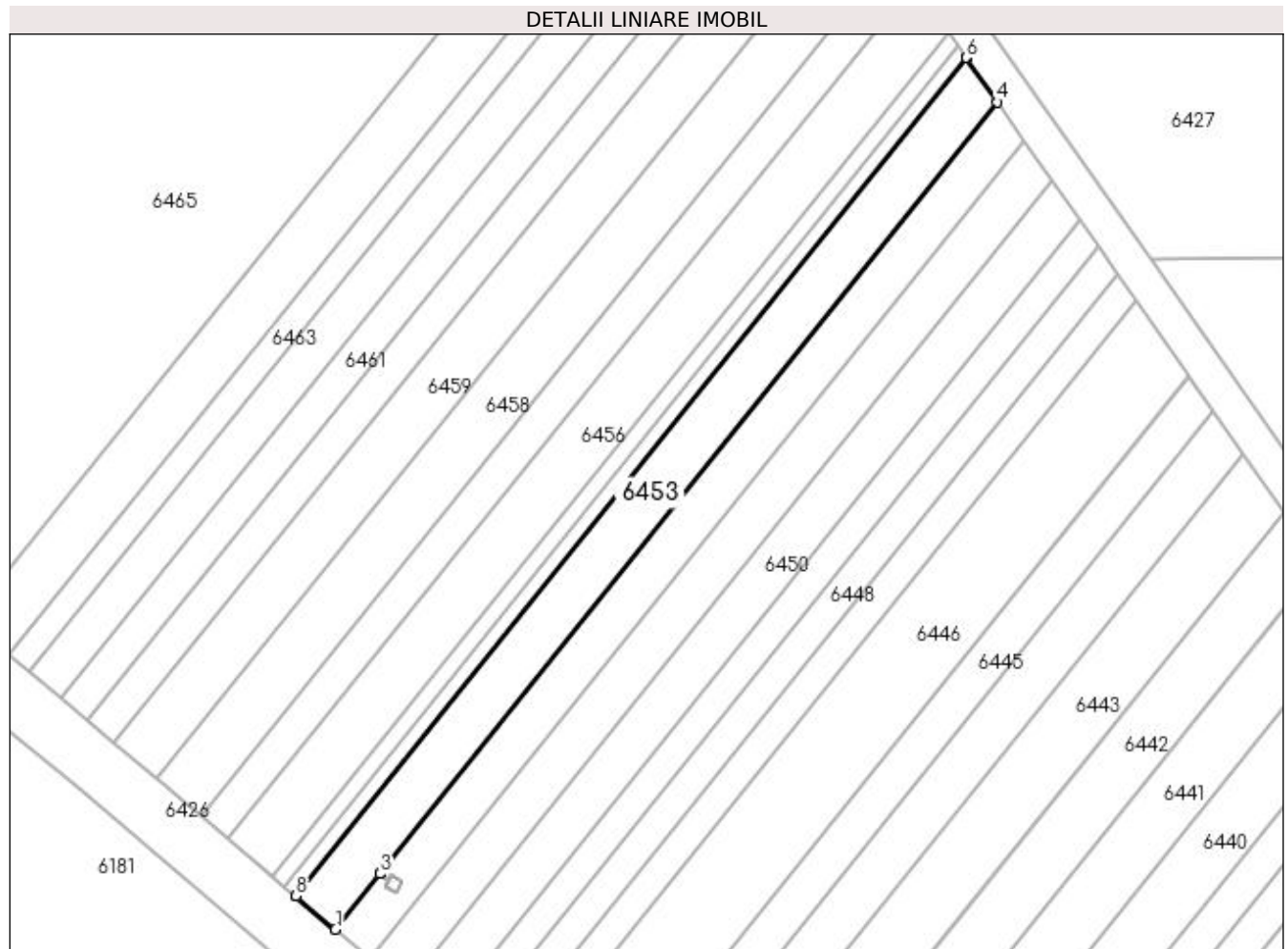
C. Partea III. SARCINI .

Inscrieri privind dezmembramintele dreptului de proprietate, drepturi reale de garanție și sarcini	Referințe
NU SUNT	

Anexa Nr. 1 La Partea I**Teren**

Nr cadastral	Suprafața (mp)*	Observații / Referințe
	700	

* Suprafața este determinată în planul de proiecție Stereo 70.

**Date referitoare la teren**

Crt	Categorie folosință	Intra vilan	Suprafața (mp)	Tarla	Parcelă	Nr. topo	Observații / Referințe
1	vie	NU	700	191	26	-	

Lungime Segmente

1) Valorile lungimilor segmentelor sunt obținute din proiecție în plan.

Punct început	X / Y	Punct sfârșit	X / Y	Lungime segment (** (m)
1	406.362,743 295.330,556	2	406.367,743 295.336,8	7.999
2	406.367,743 295.336,8	3	406.367,746 295.336,804	0.005
3	406.367,746 295.336,804	4	406.437,035 295.423,34	110.858
4	406.437,035 295.423,34	5	406.433,564 295.428,312	6.064
5	406.433,564 295.428,312	6	406.433,544 295.428,341	0.035

Punct început	X / Y	Punct sfârșit	X / Y	Lungime segment (** (m)
6	406.433,544 295.428,341	7	406.358,272 295.334,332	120.431
7	406.358,272 295.334,332	8	406.358,298 295.334,311	0.033
8	406.358,298 295.334,311	1	406.362,743 295.330,556	5.819

** Lungimile segmentelor sunt determinate în planul de proiecție Stereo 70 și sunt rotunjite la 1 milimetru.

*** Distanța dintre puncte este formată din segmente cumulate ce sunt mai mici decât valoarea 1 milimetru.

**DATE DESPRE IMOBILUL NR. 6454**

Oficiul de Cadastru și Publicitate Imobiliară DOLJ
Biroul de Cadastru și Publicitate Imobiliară Craiova

A. Partea I. Descrierea imobilului

TEREN Extravilan

Adresa: Jud. Dolj, T191 P27

Nr. Crt	Nr cadastral Nr. topografic	Suprafața* (mp)	Observații / Referințe
A1		200	Sector cadastral:41 Teren neimprejmuit;

B. Partea II. Proprietari și acte

Inscrieri privitoare la dreptul de proprietate și alte drepturi reale	Referințe
/	
Act Administrativ nr. TDP 1391-44905, din 07/09/1998 emis de CJSDPAT DOLJ;	
B1	A1
Intabulare, drept de PROPRIETATE, dobândit prin Reconstituire, cota actuala 1/1, cota initiala 1/1 1) BOBOSCA CONSTANTIN , LIPSA CNP	

C. Partea III. SARCINI .

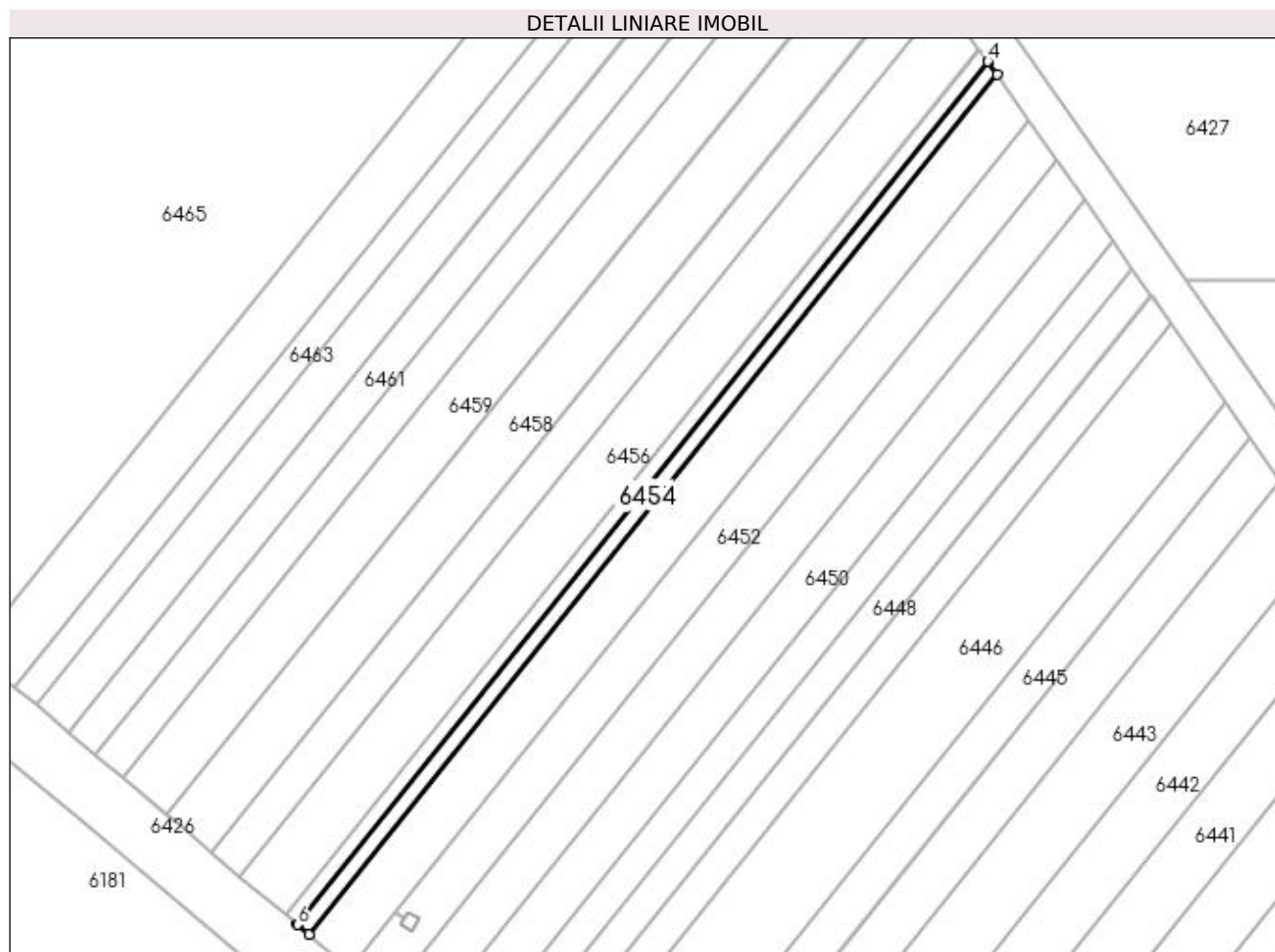
Inscrieri privind dezmembramintele dreptului de proprietate, drepturi reale de garanție și sarcini	Referințe
NU SUNT	

Anexa Nr. 1 La Partea I

Teren

Nr cadastral	Suprafața (mp)*	Observații / Referințe
	200	

* Suprafața este determinată în planul de proiecție Stereo 70.



Date referitoare la teren

Crt	Categorie folosință	Intra vilan	Suprafața (mp)	Tarla	Parcelă	Nr. topo	Observații / Referințe
1	vie	NU	200	191	27	-	

Lungime Segmente

1) Valorile lungimilor segmentelor sunt obținute din proiecție în plan.

Punct început	X / Y	Punct sfârșit	X / Y	Lungime segment (** (m)
1	406.358,272 295.334,332	2	406.433,544 295.428,341	120.431
2	406.433,544 295.428,341	3	406.432,575 295.429,729	1.693
3	406.432,575 295.429,729	4	406.432,555 295.429,757	0.034
4	406.432,555 295.429,757	5	406.357,005 295.335,402	120.875
5	406.357,005 295.335,402	6	406.357,031 295.335,38	0.034

Punct început	X / Y	Punct sfârșit	X / Y	Lungime segment (** (m)
6	406.357,031 295.335,38	1	406.358,272 295.334,332	1.624

** Lungimile segmentelor sunt determinate în planul de proiecție Stereo 70 și sunt rotunjite la 1 milimetru.

*** Distanța dintre puncte este formată din segmente cumulate ce sunt mai mici decât valoarea 1 milimetru.

**DATE DESPRE IMOBILUL NR. 6455**

Oficiul de Cadastru și Publicitate Imobiliară DOLJ
Biroul de Cadastru și Publicitate Imobiliară Craiova

A. Partea I. Descrierea imobilului

TEREN Extravilan

Adresa: Jud. Dolj, T191 P27/1

Nr. Crt	Nr cadastral Nr. topografic	Suprafața* (mp)	Observații / Referințe
A1		200	Sector cadastral:41 Teren neimprejmuit;

B. Partea II. Proprietari și acte

Inscrieri privitoare la dreptul de proprietate și alte drepturi reale	Referințe
/	
Act Administrativ nr. TDP 1376-44905, din 02/09/1998 emis de CJSDPAT DOLJ;	
B1	A1
Intabulare, drept de PROPRIETATE, dobândit prin Reconstituire, cota actuala 1/1, cota initiala 1/1 1) MIREA VASILE, LIPSA CNP	

C. Partea III. SARCINI .

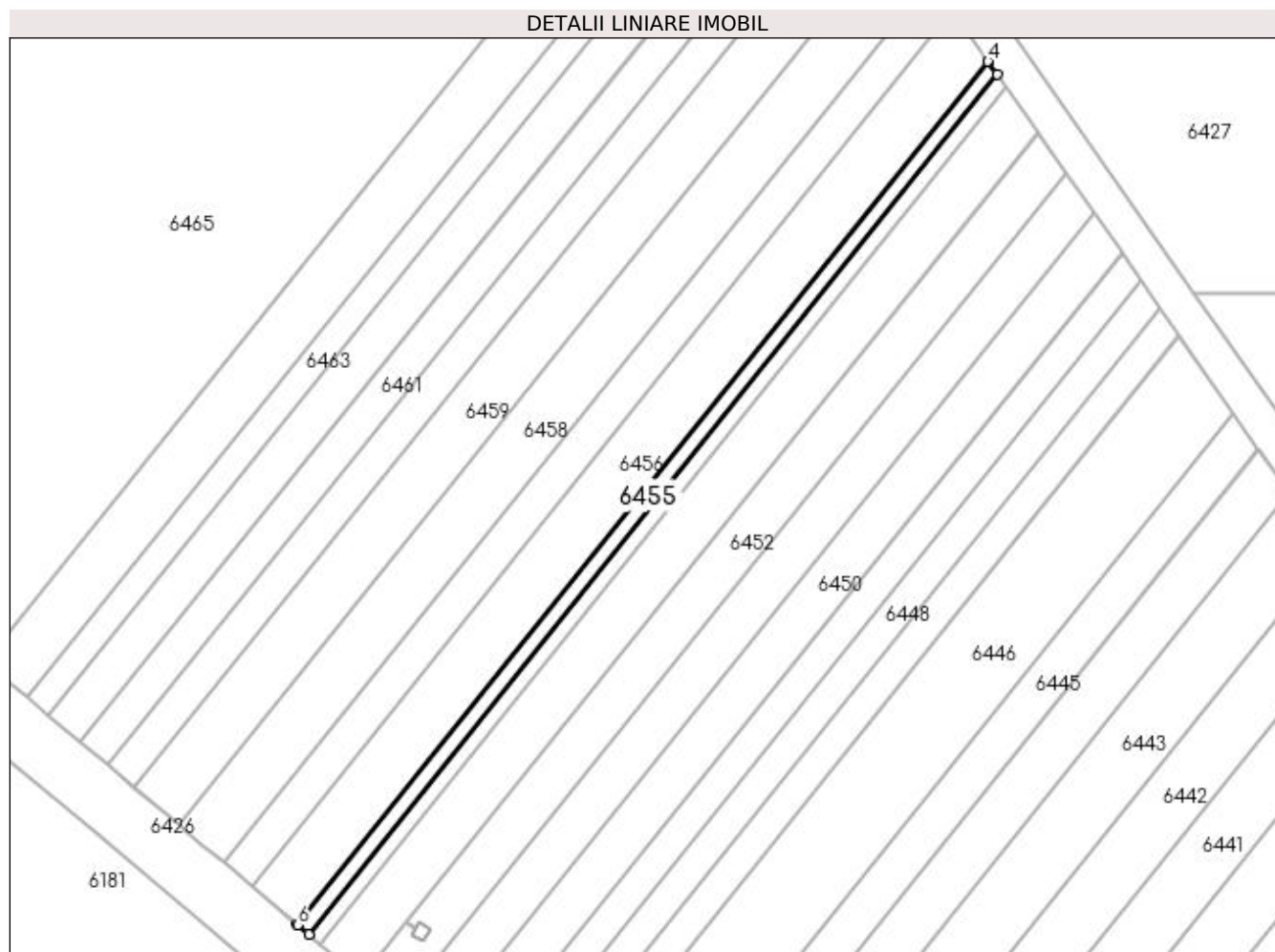
Inscrieri privind dezmembramintele dreptului de proprietate, drepturi reale de garanție și sarcini	Referințe
NU SUNT	

Anexa Nr. 1 La Partea I

Teren

Nr cadastral	Suprafața (mp)*	Observații / Referințe
	200	

* Suprafața este determinată în planul de proiecție Stereo 70.



Date referitoare la teren

Crt	Categorie folosință	Intra vilan	Suprafața (mp)	Tarla	Parcelă	Nr. topo	Observații / Referințe
1	vie	NU	200	191	27/1	-	

Lungime Segmente

1) Valorile lungimilor segmentelor sunt obținute din proiecție în plan.

Punct început	X / Y	Punct sfârșit	X / Y	Lungime segment (** (m)
1	406.357,005 295.335,402	2	406.432,555 295.429,757	120.875
2	406.432,555 295.429,757	3	406.431,589 295.431,14	1.687
3	406.431,589 295.431,14	4	406.431,569 295.431,169	0.035
4	406.431,569 295.431,169	5	406.355,743 295.336,468	121.317
5	406.355,743 295.336,468	6	406.355,768 295.336,447	0.033

Punct început	X / Y	Punct sfârșit	X / Y	Lungime segment (** (m)
6	406.355,768 295.336,447	1	406.357,005 295.335,402	1.619

** Lungimile segmentelor sunt determinate în planul de proiecție Stereo 70 și sunt rotunjite la 1 milimetru.

*** Distanța dintre puncte este formată din segmente cumulate ce sunt mai mici decât valoarea 1 milimetru.

**DATE DESPRE IMOBILUL NR. 6456**

Oficiul de Cadastru și Publicitate Imobiliară DOLJ
Biroul de Cadastru și Publicitate Imobiliară Craiova

A. Partea I. Descrierea imobilului

TEREN Extravilan

Adresa: Jud. Dolj, T191 P28

Nr. Crt	Nr cadastral Nr. topografic	Suprafața* (mp)	Observații / Referințe
A1		800	Sector cadastral:41 Teren neimprejmuit;

B. Partea II. Proprietari și acte

Inscrieri privitoare la dreptul de proprietate și alte drepturi reale	Referințe
/	
Act Administrativ nr. TDP 1379-44905, din 02/09/1998 emis de CJSDPAT DOLJ;	
B1	A1
Intabulare, drept de PROPRIETATE, dobândit prin Reconstituire, cota actuala 1/1, cota initiala 1/1 1) MIREA FLOAREA, LIPSA CNP	

C. Partea III. SARCINI .

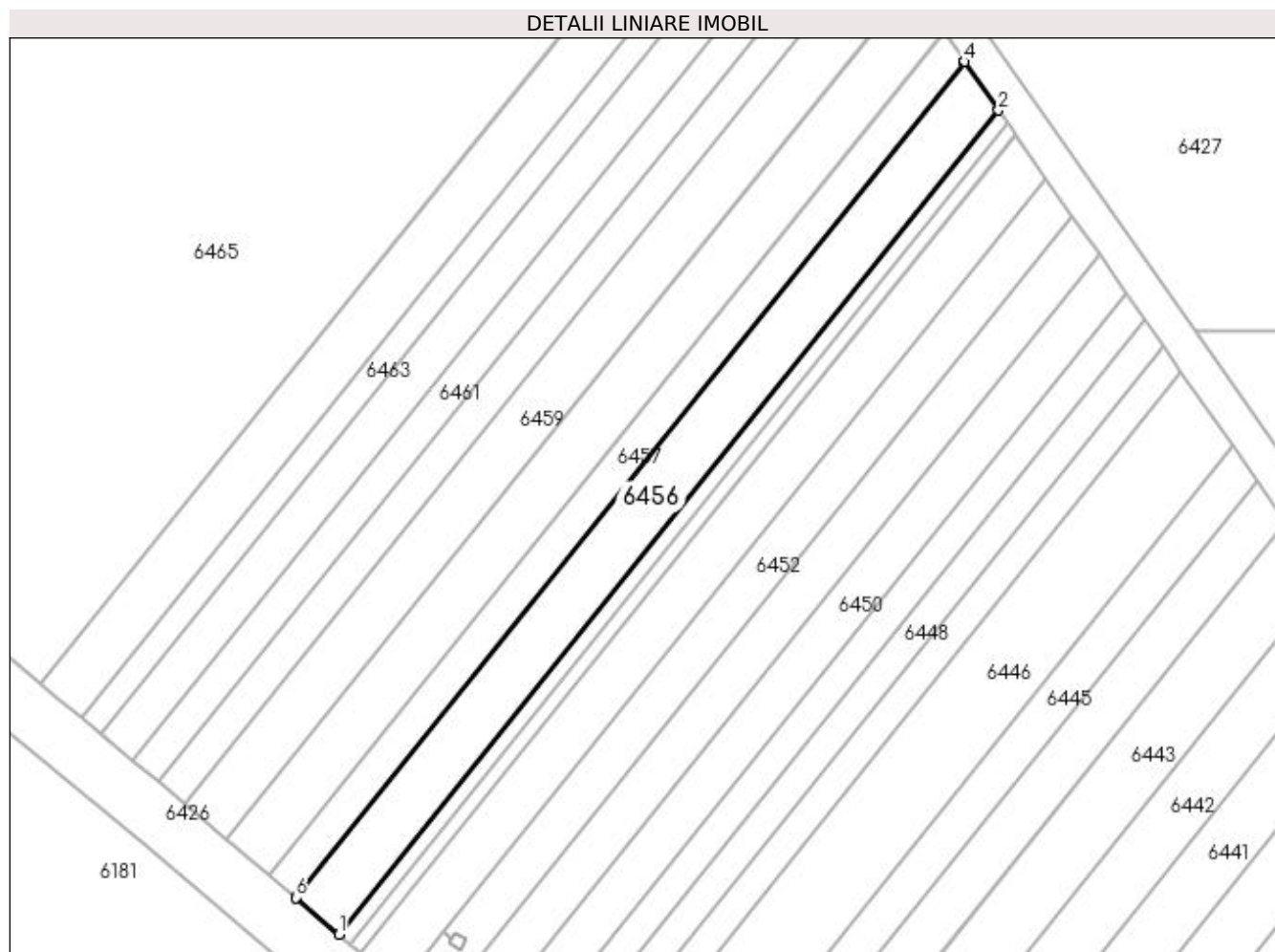
Inscrieri privind dezmembramintele dreptului de proprietate, drepturi reale de garanție și sarcini	Referințe
NU SUNT	

Anexa Nr. 1 La Partea I

Teren

Nr cadastral	Suprafața (mp)*	Observații / Referințe
	800	

* Suprafața este determinată în planul de proiecție Stereo 70.



Date referitoare la teren

Crt	Categorie folosință	Intra vilan	Suprafața (mp)	Tarla	Parcelă	Nr. topo	Observații / Referințe
1	vie	NU	800	191	28	-	

Lungime Segmente

1) Valorile lungimilor segmentelor sunt obținute din proiecție în plan.

Punct început	X / Y	Punct sfârșit	X / Y	Lungime segment (** (m)
1	406.355,743 295.336,468	2	406.431,569 295.431,169	121.317
2	406.431,569 295.431,169	3	406.427,682 295.436,736	6.79
3	406.427,682 295.436,736	4	406.427,663 295.436,765	0.035
4	406.427,663 295.436,765	5	406.350,739 295.340,694	123.073
5	406.350,739 295.340,694	6	406.350,764 295.340,672	0.033

Punct început	X / Y	Punct sfârșit	X / Y	Lungime segment (** (m)
6	406.350,764 295.340,672	1	406.355,743 295.336,468	6.516

** Lungimile segmentelor sunt determinate în planul de proiecție Stereo 70 și sunt rotunjite la 1 milimetru.

*** Distanța dintre puncte este formată din segmente cumulate ce sunt mai mici decât valoarea 1 milimetru.

**DATE DESPRE IMOBILUL NR. 6457**

Oficiul de Cadastru și Publicitate Imobiliară DOLJ
Biroul de Cadastru și Publicitate Imobiliară Craiova

A. Partea I. Descrierea imobilului

TEREN Extravilan

Adresa: Jud. Dolj, T191 P30

Nr. Crt	Nr cadastral Nr. topografic	Suprafața* (mp)	Observații / Referințe
A1		500	Sector cadastral:41 Teren neimprejmuit;

B. Partea II. Proprietari și acte

Inscrieri privitoare la dreptul de proprietate și alte drepturi reale	Referințe
/	
Act Administrativ nr. TDP 1396-44905, din 08/09/1998 emis de CJSDPAT DOLJ;	
B1	A1
Intabulare, drept de PROPRIETATE, dobândit prin Reconstituire, cota actuala 1/1, cota initiala 1/1 1) BIZOI DUMITRA, LIPSA CNP	

C. Partea III. SARCINI .

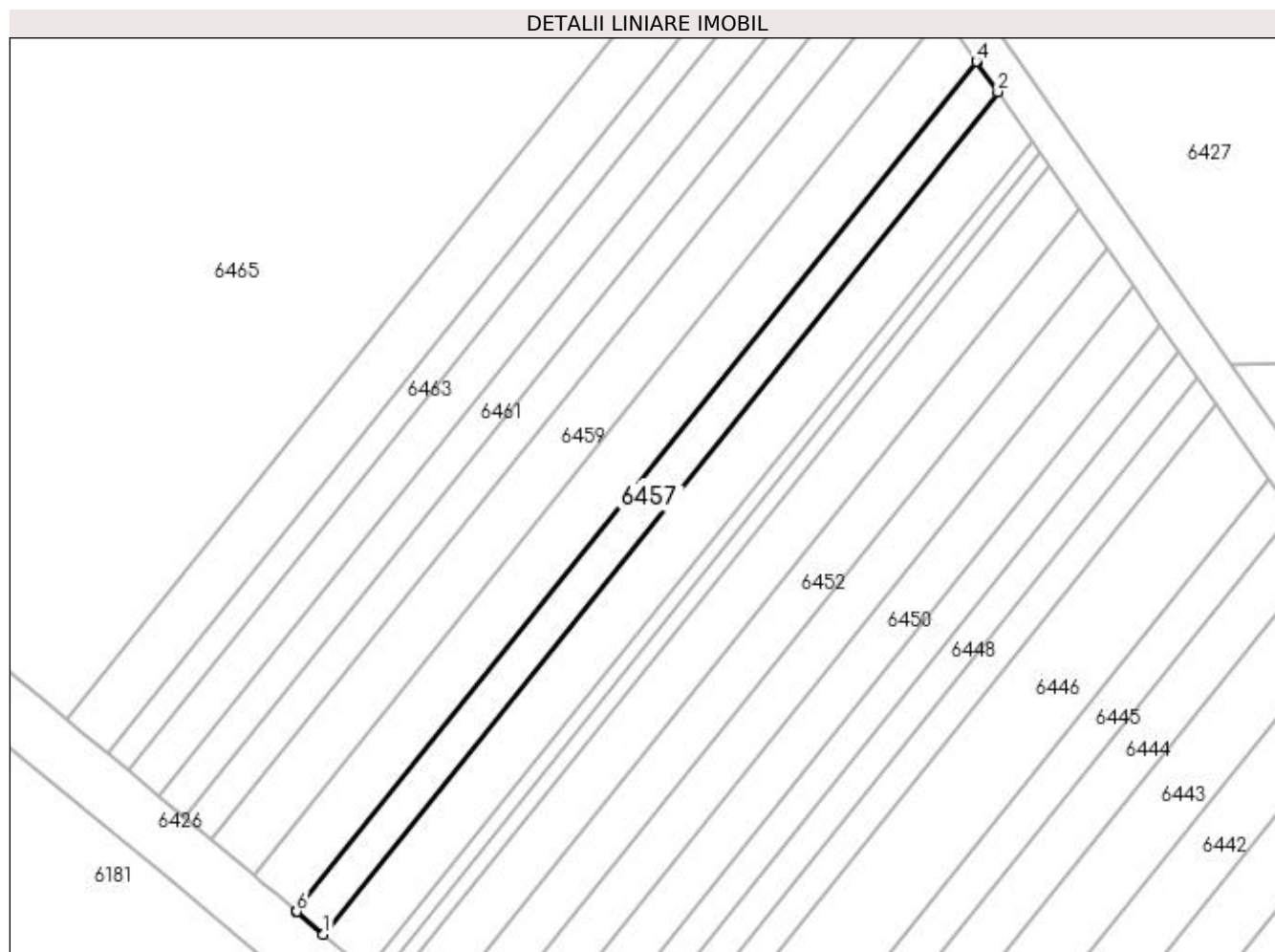
Inscrieri privind dezmembramintele dreptului de proprietate, drepturi reale de garanție și sarcini	Referințe
NU SUNT	

Anexa Nr. 1 La Partea I

Teren

Nr cadastral	Suprafața (mp)*	Observații / Referințe
	500	

* Suprafața este determinată în planul de proiecție Stereo 70.



Date referitoare la teren

Crt	Categorie folosință	Intra vilan	Suprafața (mp)	Tarla	Parcelă	Nr. topo	Observații / Referințe
1	vie	NU	500	191	30	-	

Lungime Segmente

1) Valorile lungimilor segmentelor sunt obținute din proiecție în plan.

Punct început	X / Y	Punct sfârșit	X / Y	Lungime segment (** (m)
1	406.350,739 295.340,694	2	406.427,663 295.436,765	123.073
2	406.427,663 295.436,765	3	406.425,269 295.440,194	4.182
3	406.425,269 295.440,194	4	406.425,249 295.440,222	0.034
4	406.425,249 295.440,222	5	406.347,648 295.343,304	124.157
5	406.347,648 295.343,304	6	406.347,673 295.343,283	0.033

Punct început	X / Y	Punct sfârșit	X / Y	Lungime segment (** (m)
6	406.347,673 295.343,283	1	406.350,739 295.340,694	4.013

** Lungimile segmentelor sunt determinate în planul de proiecție Stereo 70 și sunt rotunjite la 1 milimetru.

*** Distanța dintre puncte este formată din segmente cumulate ce sunt mai mici decât valoarea 1 milimetru.

**DATE DESPRE IMOBILUL NR. 6458**

Oficiul de Cadastru și Publicitate Imobiliară DOLJ
Biroul de Cadastru și Publicitate Imobiliară Craiova

A. Partea I. Descrierea imobilului

TEREN Extravilan

Adresa: Jud. Dolj, T191 P31

Nr. Crt	Nr cadastral Nr. topografic	Suprafața* (mp)	Observații / Referințe
A1		800	Sector cadastral:41 Teren neimprejmuit;

B. Partea II. Proprietari și acte

Inscrieri privitoare la dreptul de proprietate și alte drepturi reale	Referințe
/	
Act Administrativ nr. TDP 1398-44905, din 27/08/1998 emis de CJSDPAT DOLJ;	
B1	A1
Intabulare, drept de PROPRIETATE, dobândit prin Reconstituire, cota actuala 1/1, cota initiala 1/1 1) MITRICĂ IOANA, LIPSA CNP	

C. Partea III. SARCINI .

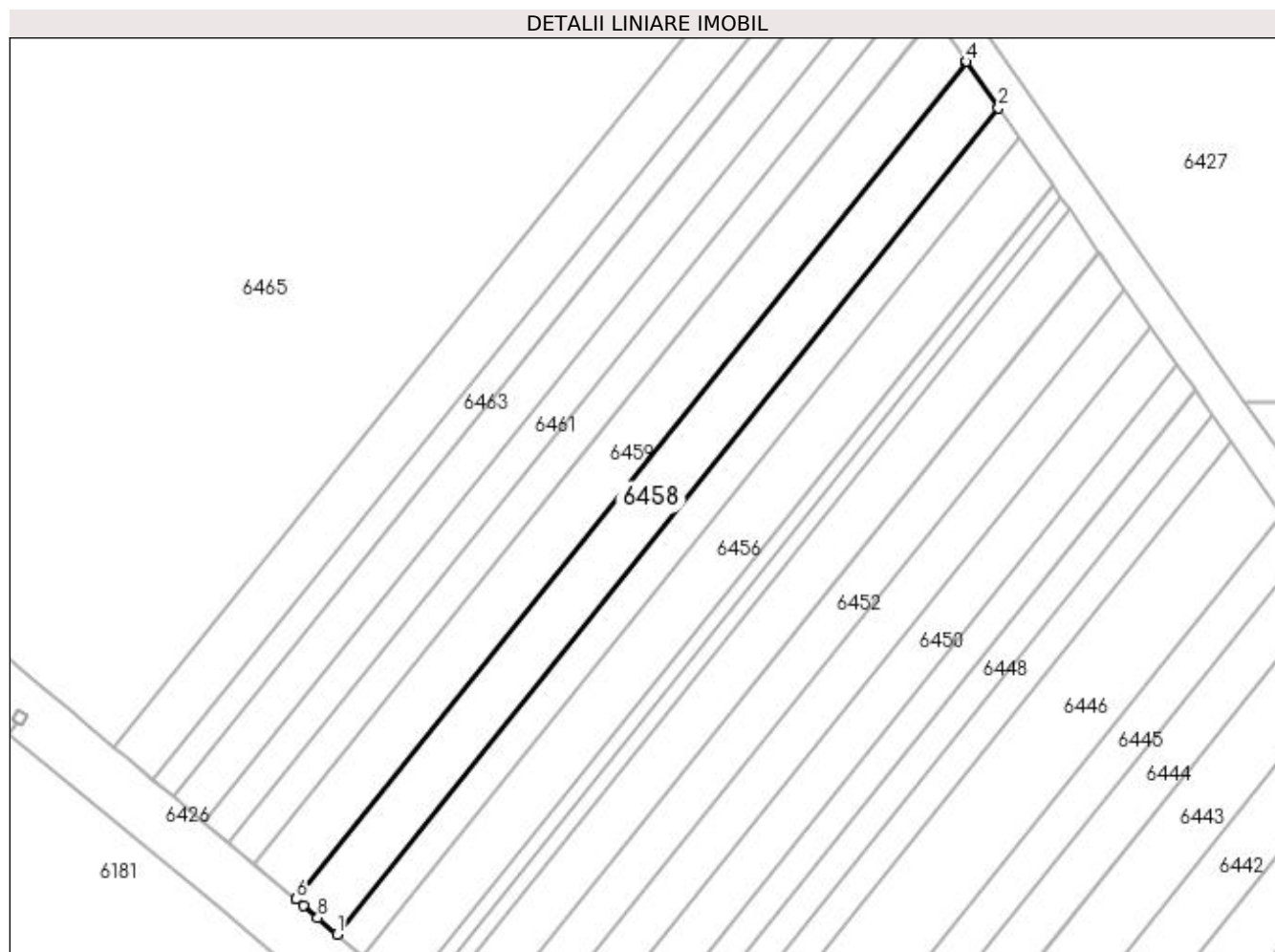
Inscrieri privind dezmembramintele dreptului de proprietate, drepturi reale de garanție și sarcini	Referințe
NU SUNT	

Anexa Nr. 1 La Partea I

Teren

Nr cadastral	Suprafața (mp)*	Observații / Referințe
	800	

* Suprafața este determinată în planul de proiecție Stereo 70.



Date referitoare la teren

Crt	Categorie folosință	Intra vilan	Suprafața (mp)	Tarla	Parcelă	Nr. topo	Observații / Referințe
1	vie	NU	800	191	31	-	

Lungime Segmente

1) Valorile lungimilor segmentelor sunt obținute din proiecție în plan.

Punct început	X / Y	Punct sfârșit	X / Y	Lungime segment (** (m)
1	406.347,648 295.343,304	2	406.425,249 295.440,222	124.157
2	406.425,249 295.440,222	3	406.421,45 295.445,663	6.636
3	406.421,45 295.445,663	4	406.421,431 295.445,691	0.034
4	406.421,431 295.445,691	5	406.342,754 295.347,43	125.878
5	406.342,754 295.347,43	6	406.342,778 295.347,409	0.032

Punct început	X / Y	Punct sfârșit	X / Y	Lungime segment (** (m)
6	406.342,778 295.347,409	7	406.343,646 295.346,683	1.132
7	406.343,646 295.346,683	8	406.345,354 295.345,241	2.235
8	406.345,354 295.345,241	1	406.347,648 295.343,304	3.002

** Lungimile segmentelor sunt determinate în planul de proiecție Stereo 70 și sunt rotunjite la 1 milimetru.

*** Distanța dintre puncte este formată din segmente cumulate ce sunt mai mici decât valoarea 1 milimetru.

**DATE DESPRE IMOBILUL NR. 6459**

Oficiul de Cadastru și Publicitate Imobiliară DOLJ
Biroul de Cadastru și Publicitate Imobiliară Craiova

A. Partea I. Descrierea imobilului

TEREN Extravilan

Adresa: Jud. Dolj, T191 P32

Nr. Crt	Nr cadastral Nr. topografic	Suprafața* (mp)	Observații / Referințe
A1		800	Sector cadastral:41 Teren neimprejmuit;

B. Partea II. Proprietari și acte

Inscrieri privitoare la dreptul de proprietate și alte drepturi reale	Referințe
/	
Act Administrativ nr. TDP 1371-44905, din 01/09/1998 emis de CJSDPAT DOLJ;	
B1	A1
Intabulare, drept de PROPRIETATE, dobândit prin Reconstituire, cota actuala 1/1, cota initiala 1/1 1) CIOCAN MARIA, LIPSA CNP	

C. Partea III. SARCINI .

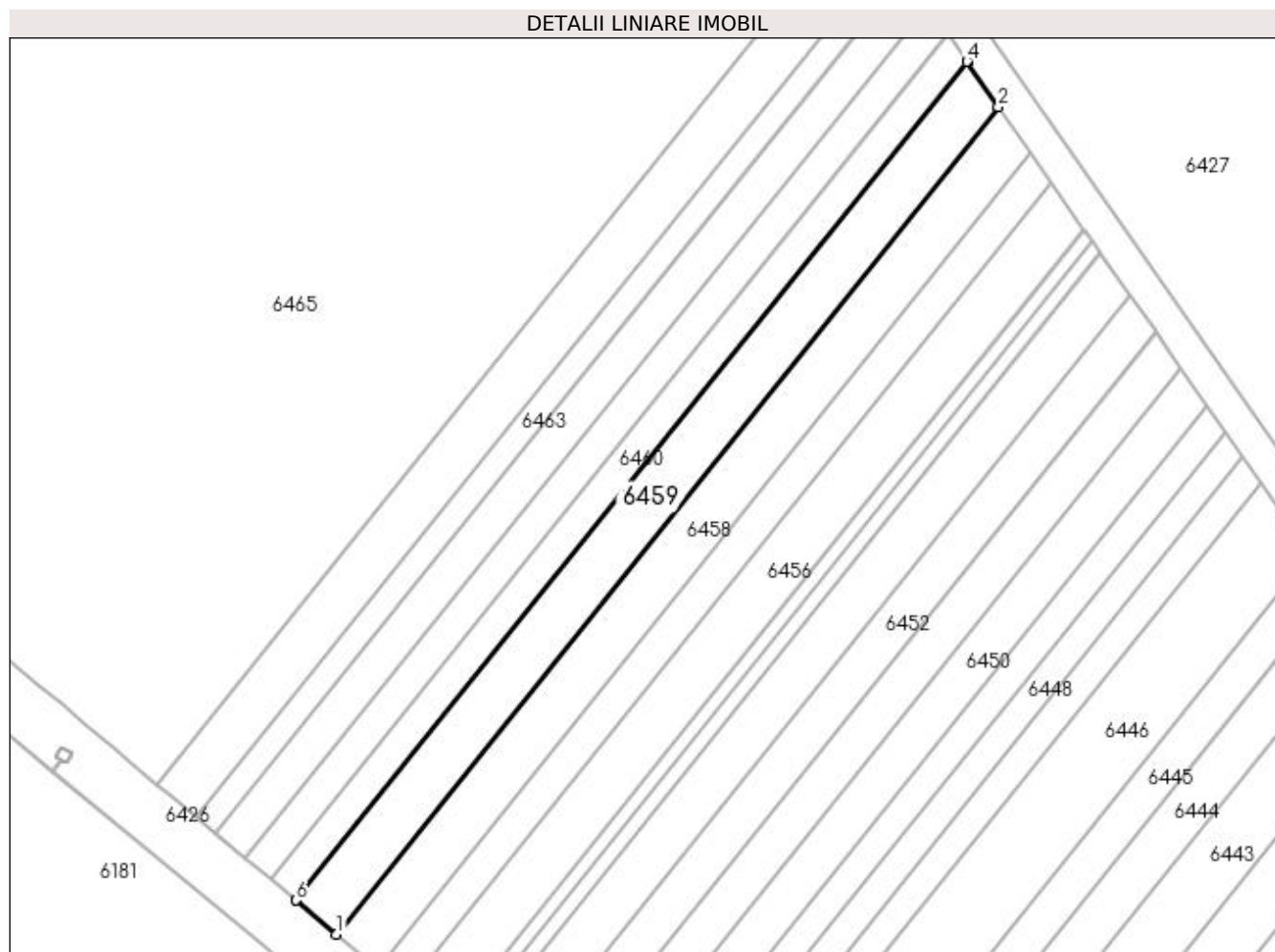
Inscrieri privind dezmembramintele dreptului de proprietate, drepturi reale de garanție și sarcini	Referințe
NU SUNT	

Anexa Nr. 1 La Partea I

Teren

Nr cadastral	Suprafața (mp)*	Observații / Referințe
	800	

* Suprafața este determinată în planul de proiecție Stereo 70.



Date referitoare la teren

Crt	Categorie folosință	Intra vilan	Suprafața (mp)	Tarla	Parcelă	Nr. topo	Observații / Referințe
1	vie	NU	800	191	32	-	

Lungime Segmente

1) Valorile lungimilor segmentelor sunt obținute din proiecție în plan.

Punct început	X / Y	Punct sfârșit	X / Y	Lungime segment (** (m)
1	406.342,754 295.347,43	2	406.421,431 295.445,691	125.878
2	406.421,431 295.445,691	3	406.417,683 295.451,059	6.547
3	406.417,683 295.451,059	4	406.417,664 295.451,086	0.033
4	406.417,664 295.451,086	5	406.337,913 295.351,483	127.597
5	406.337,913 295.351,483	6	406.337,937 295.351,463	0.031

Punct început	X / Y	Punct sfârșit	X / Y	Lungime segment (** (m)
6	406.337,937 295.351,463	1	406.342,754 295.347,43	6.282

** Lungimile segmentelor sunt determinate în planul de proiecție Stereo 70 și sunt rotunjite la 1 milimetru.

*** Distanța dintre puncte este formată din segmente cumulate ce sunt mai mici decât valoarea 1 milimetru.

**DATE DESPRE IMOBILUL NR. 6460**

Oficiul de Cadastru și Publicitate Imobiliară DOLJ
Biroul de Cadastru și Publicitate Imobiliară Craiova

A. Partea I. Descrierea imobilului

TEREN Extravilan

Adresa: Jud. Dolj, T191 P33

Nr. Crt	Nr cadastral Nr. topografic	Suprafața* (mp)	Observații / Referințe
A1		500	Sector cadastral:41 Teren neimprejmuit;

B. Partea II. Proprietari și acte

Inscrieri privitoare la dreptul de proprietate și alte drepturi reale	Referințe
/	
Act Administrativ nr. TDP 1399-44905, din 27/08/1998 emis de CJSDPAT DOLJ;	
B1	A1
Intabulare, drept de PROPRIETATE, dobândit prin Reconstituire, cota actuala 1/1, cota initiala 1/1	
1) MITRICĂ GHEORGHE, LIPSA CNP	
2) MITRICĂ DUMITRU, LIPSA CNP	

C. Partea III. SARCINI .

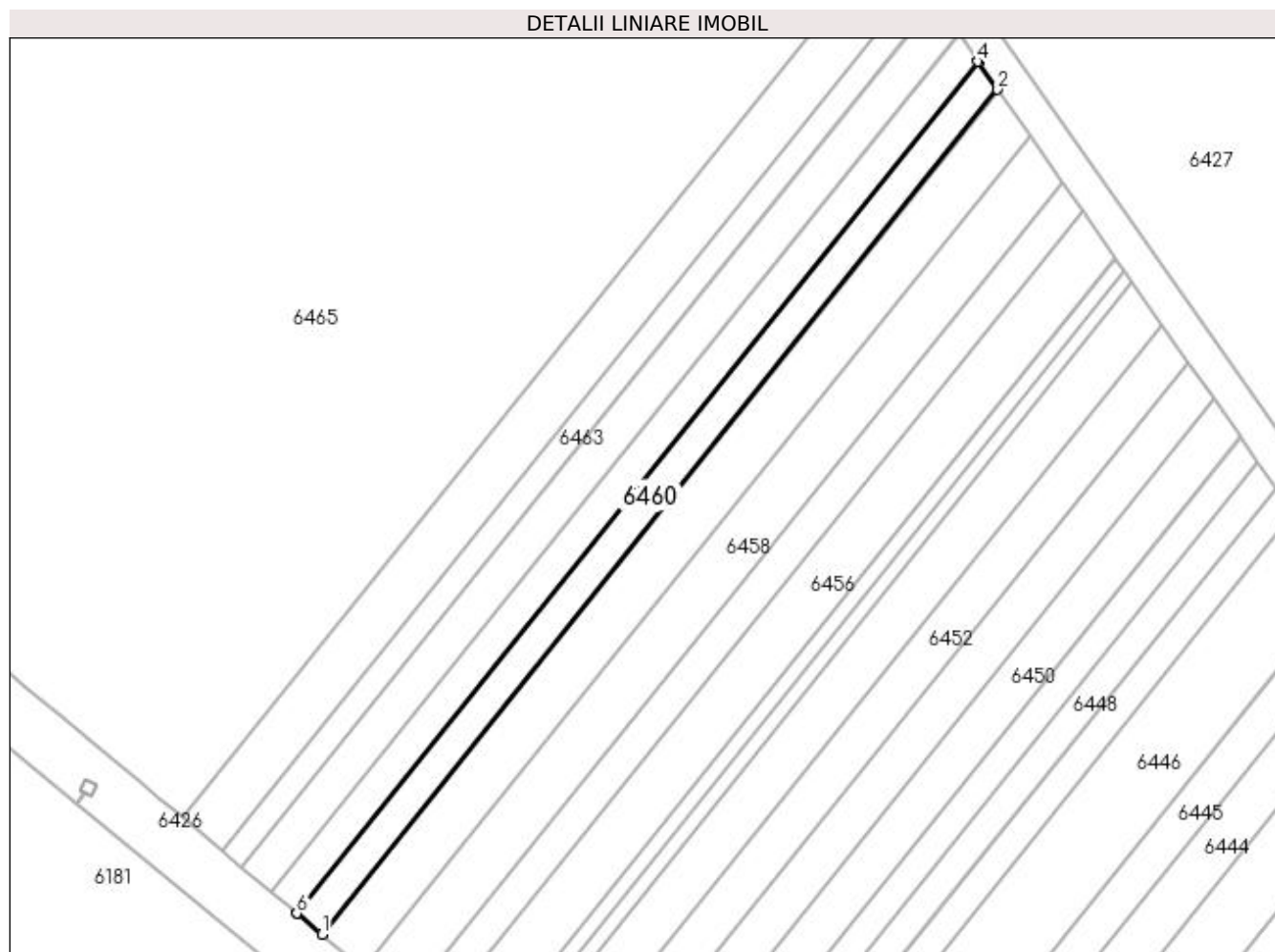
Inscrieri privind dezmembramintele dreptului de proprietate, drepturi reale de garanție și sarcini	Referințe
NU SUNT	

Anexa Nr. 1 La Partea I

Teren

Nr cadastral	Suprafața (mp)*	Observații / Referințe
	500	

* Suprafața este determinată în planul de proiecție Stereo 70.



Date referitoare la teren

Crt	Categorie folosință	Intra vilan	Suprafața (mp)	Tarla	Parcelă	Nr. topo	Observații / Referințe
1	vie	NU	500	191	33	-	

Lungime Segmente

1) Valorile lungimilor segmentelor sunt obținute din proiecție în plan.

Punct început	X / Y	Punct sfârșit	X / Y	Lungime segment (** (m)
1	406.337,913 295.351,483	2	406.417,664 295.451,086	127.597
2	406.417,664 295.451,086	3	406.415,354 295.454,394	4.035
3	406.415,354 295.454,394	4	406.415,335 295.454,421	0.033
4	406.415,335 295.454,421	5	406.334,92 295.353,989	128.659
5	406.334,92 295.353,989	6	406.334,944 295.353,969	0.031

Punct început	X / Y	Punct sfârșit	X / Y	Lungime segment (** (m)
6	406.334,944 295.353,969	1	406.337,913 295.351,483	3.872

** Lungimile segmentelor sunt determinate în planul de proiecție Stereo 70 și sunt rotunjite la 1 milimetru.

*** Distanța dintre puncte este formată din segmente cumulate ce sunt mai mici decât valoarea 1 milimetru.

**DATE DESPRE IMOBILUL NR. 6461**

Oficiul de Cadastru și Publicitate Imobiliară DOLJ
Biroul de Cadastru și Publicitate Imobiliară Craiova

A. Partea I. Descrierea imobilului

TEREN Extravilan

Adresa: Jud. Dolj, T191 P34

Nr. Crt	Nr cadastral Nr. topografic	Suprafața* (mp)	Observații / Referințe
A1		500	Sector cadastral:41 Teren neimprejmuit;

B. Partea II. Proprietari și acte

Inscrieri privitoare la dreptul de proprietate și alte drepturi reale	Referințe
/	
Act Administrativ nr. TDP 1397-44905, din 27/08/1998 emis de CJSDPAT DOLJ;	
B1	A1
Intabulare, drept de PROPRIETATE, dobândit prin Reconstituire, cota actuala 1/1, cota initiala 1/1 1) CÎRCIUMARU ANDREI, LIPSA CNP	

C. Partea III. SARCINI .

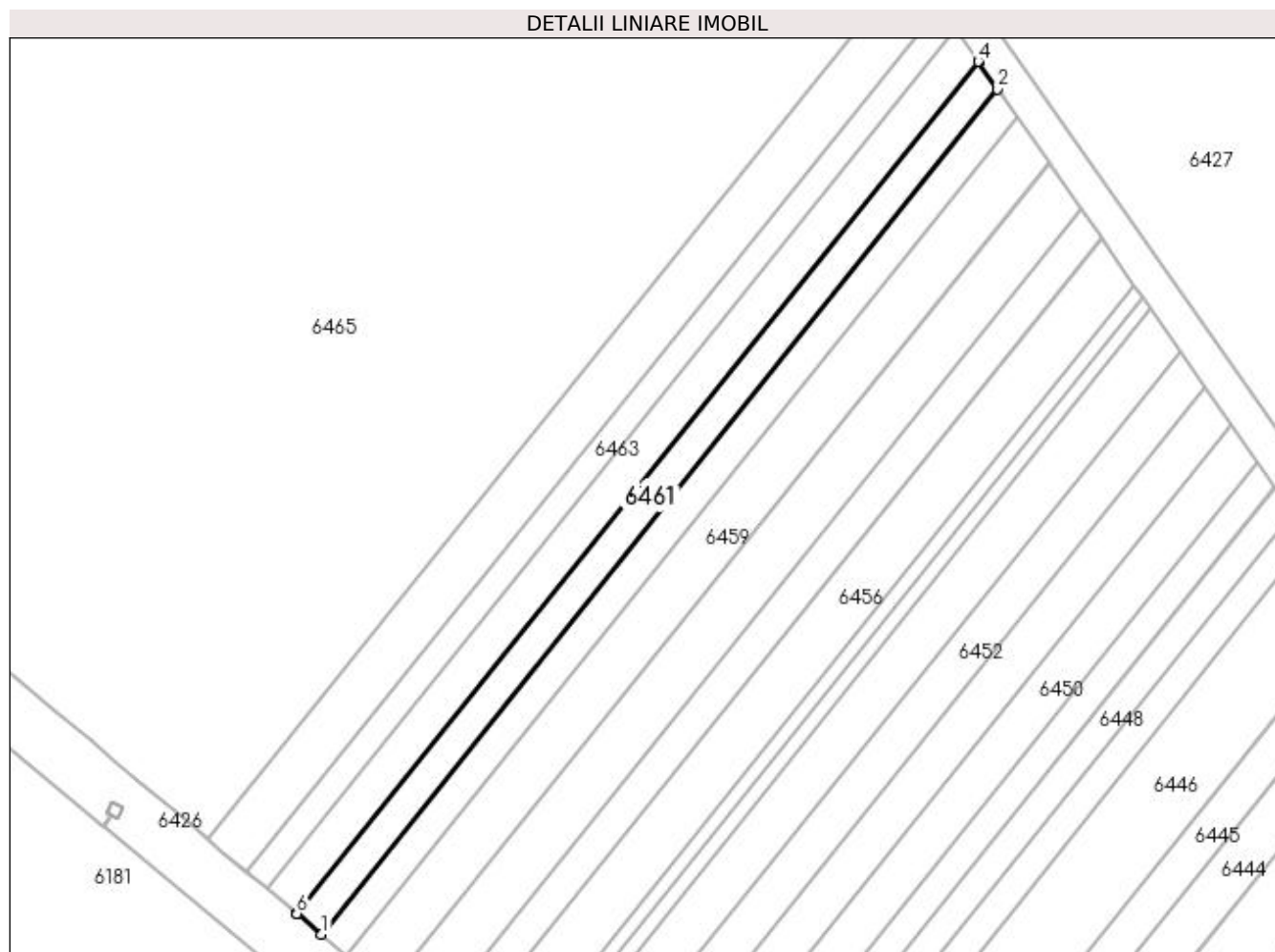
Inscrieri privind dezmembramintele dreptului de proprietate, drepturi reale de garanție și sarcini	Referințe
NU SUNT	

Anexa Nr. 1 La Partea I

Teren

Nr cadastral	Suprafața (mp)*	Observații / Referințe
	500	

* Suprafața este determinată în planul de proiecție Stereo 70.



Date referitoare la teren

Crt	Categorie folosință	Intra vilan	Suprafața (mp)	Tarla	Parcelă	Nr. topo	Observații / Referințe
1	vie	NU	500	191	34	-	

Lungime Segmente

1) Valorile lungimilor segmentelor sunt obținute din proiecție în plan.

Punct început	X / Y	Punct sfârșit	X / Y	Lungime segment (** (m)
1	406.334,92 295.353,989	2	406.415,335 295.454,421	128.659
2	406.415,335 295.454,421	3	406.413,045 295.457,702	4.001
3	406.413,045 295.457,702	4	406.413,026 295.457,729	0.033
4	406.413,026 295.457,729	5	406.331,952 295.356,474	129.713
5	406.331,952 295.356,474	6	406.331,976 295.356,454	0.031

Punct început	X / Y	Punct sfârșit	X / Y	Lungime segment (** (m)
6	406.331,976 295.356,454	1	406.334,92 295.353,989	3.84

** Lungimile segmentelor sunt determinate în planul de proiecție Stereo 70 și sunt rotunjite la 1 milimetru.

*** Distanța dintre puncte este formată din segmente cumulate ce sunt mai mici decât valoarea 1 milimetru.

**DATE DESPRE IMOBILUL NR. 6462**

Oficiul de Cadastru și Publicitate Imobiliară DOLJ
Biroul de Cadastru și Publicitate Imobiliară Craiova

A. Partea I. Descrierea imobilului

TEREN Extravilan

Adresa: Jud. Dolj, T191 P35

Nr. Crt	Nr cadastral Nr. topografic	Suprafața* (mp)	Observații / Referințe
A1		600	Sector cadastral:41 Teren neimprejmuit;

B. Partea II. Proprietari și acte

Inscrieri privitoare la dreptul de proprietate și alte drepturi reale	Referințe
/	
Act Administrativ nr. TDP 1409-48574, din 25/08/1998 emis de CJSDPAT DOLJ;	
B1	A1
Intabulare, drept de PROPRIETATE, dobândit prin Reconstituire, cota actuala 1/1, cota initiala 1/1 1) PARPALA IORDACHE, LIPSA CNP	

C. Partea III. SARCINI .

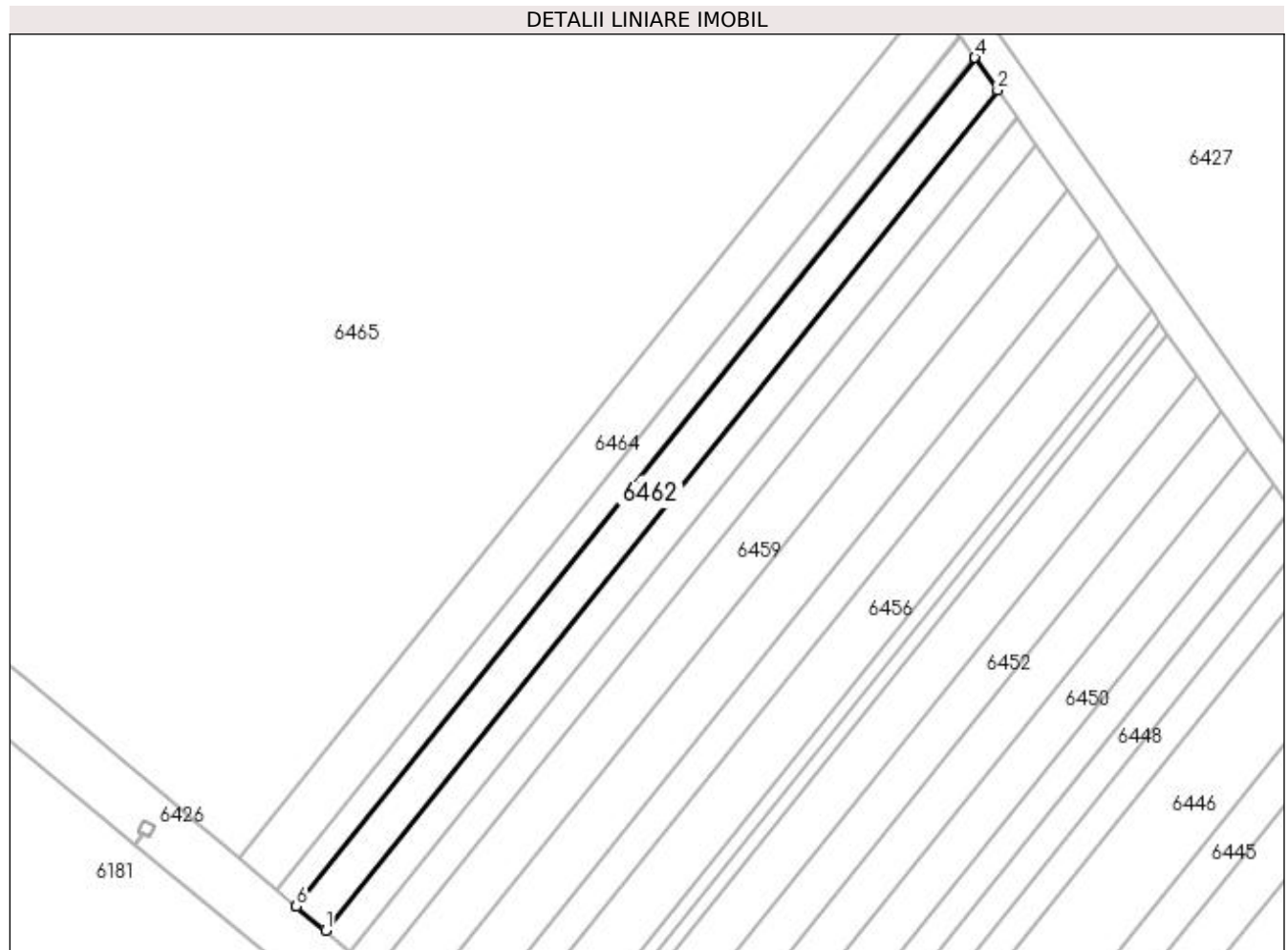
Inscrieri privind dezmembramintele dreptului de proprietate, drepturi reale de garanție și sarcini	Referințe
NU SUNT	

Anexa Nr. 1 La Partea I

Teren

Nr cadastral	Suprafața (mp)*	Observații / Referințe
	600	

* Suprafața este determinată în planul de proiecție Stereo 70.



Date referitoare la teren

Crt	Categorie folosință	Intra vilan	Suprafața (mp)	Tarla	Parcelă	Nr. topo	Observații / Referințe
1	vie	NU	600	191	35	-	

Lungime Segmente

1) Valorile lungimilor segmentelor sunt obținute din proiecție în plan.

Punct început	X / Y	Punct sfârșit	X / Y	Lungime segment (** (m)
1	406.331,952 295.356,474	2	406.413,026 295.457,729	129.713
2	406.413,026 295.457,729	3	406.410,297 295.461,637	4.767
3	406.410,297 295.461,637	4	406.410,279 295.461,664	0.032
4	406.410,279 295.461,664	5	406.328,421 295.359,43	130.968
5	406.328,421 295.359,43	6	406.328,445 295.359,41	0.031

Punct început	X / Y	Punct sfârşit	X / Y	Lungime segment (** (m)
6	406.328,445 295.359,41	1	406.331,952 295.356,474	4.574

** Lungimile segmentelor sunt determinate în planul de proiecţie Stereo 70 şi sunt rotunjite la 1 milimetru.

*** Distanţa dintre puncte este formată din segmente cumulate ce sunt mai mici decât valoarea 1 milimetru.

**DATE DESPRE IMOBILUL NR. 6463**

Oficiul de Cadastru și Publicitate Imobiliară DOLJ
Biroul de Cadastru și Publicitate Imobiliară Craiova

A. Partea I. Descrierea imobilului

TEREN Extravilan

Adresa: Jud. Dolj, T191 P36

Nr. Crt	Nr cadastral Nr. topografic	Suprafața* (mp)	Observații / Referințe
A1		400	Sector cadastral:41 Teren neimprejmuit;

B. Partea II. Proprietari și acte

Inscrieri privitoare la dreptul de proprietate și alte drepturi reale	Referințe
/	
Act Administrativ nr. TDP 1373-44905, din 10/09/1998 emis de CJSDPAT DOLJ;	
B1	A1
Intabulare, drept de PROPRIETATE, dobândit prin Reconstituire, cota actuala 1/1, cota initiala 1/1 1) MIREA TRAILA, LIPSA CNP	

C. Partea III. SARCINI .

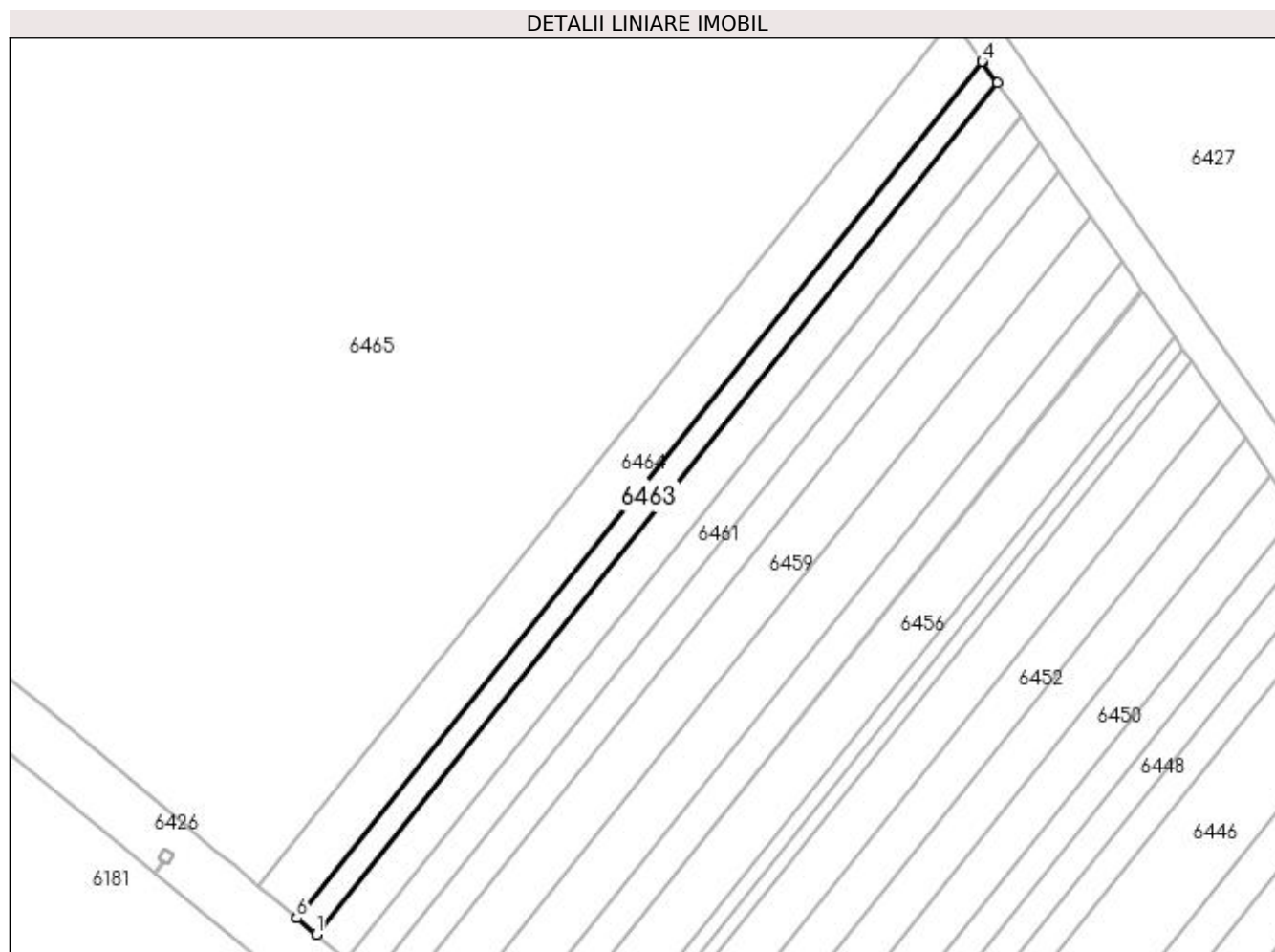
Inscrieri privind dezmembramintele dreptului de proprietate, drepturi reale de garanție și sarcini	Referințe
NU SUNT	

Anexa Nr. 1 La Partea I

Teren

Nr cadastral	Suprafața (mp)*	Observații / Referințe
	400	

* Suprafața este determinată în planul de proiecție Stereo 70.



Date referitoare la teren

Crt	Categorie folosință	Intra vilan	Suprafața (mp)	Tarla	Parcelă	Nr. topo	Observații / Referințe
1	vie	NU	400	191	36	-	

Lungime Segmente

1) Valorile lungimilor segmentelor sunt obținute din proiecție în plan.

Punct început	X / Y	Punct sfârșit	X / Y	Lungime segment (** (m)
1	406.328,421 295.359,43	2	406.410,279 295.461,664	130.968
2	406.410,279 295.461,664	3	406.408,481 295.464,239	3.141
3	406.408,481 295.464,239	4	406.408,462 295.464,266	0.033
4	406.408,462 295.464,266	5	406.326,086 295.361,385	131.796
5	406.326,086 295.361,385	6	406.326,11 295.361,365	0.031

Punct început	X / Y	Punct sfârșit	X / Y	Lungime segment (** (m)
6	406.326,11 295.361,365	1	406.328,421 295.359,43	3.014

** Lungimile segmentelor sunt determinate în planul de proiecție Stereo 70 și sunt rotunjite la 1 milimetru.

*** Distanța dintre puncte este formată din segmente cumulate ce sunt mai mici decât valoarea 1 milimetru.

**DATE DESPRE IMOBILUL NR. 6464**

Oficiul de Cadastru și Publicitate Imobiliară DOLJ
Biroul de Cadastru și Publicitate Imobiliară Craiova

A. Partea I. Descrierea imobilului

TEREN Extravilan

Adresa: Jud. Dolj, T191 P37

Nr. Crt	Nr cadastral Nr. topografic	Suprafața* (mp)	Observații / Referințe
A1		800	Sector cadastral:41 Teren neimprejmuit;

B. Partea II. Proprietari și acte

Inscrieri privitoare la dreptul de proprietate și alte drepturi reale	Referințe
/	
Act Administrativ nr. TDP 1396-44905, din 08/09/1998 emis de CJSDPAT DOLJ;	
B1	A1
Intabulare, drept de PROPRIETATE, dobândit prin Reconstituire, cota actuala 1/1, cota initiala 1/1 1) BIZOI DUMITRA, LIPSA CNP	

C. Partea III. SARCINI .

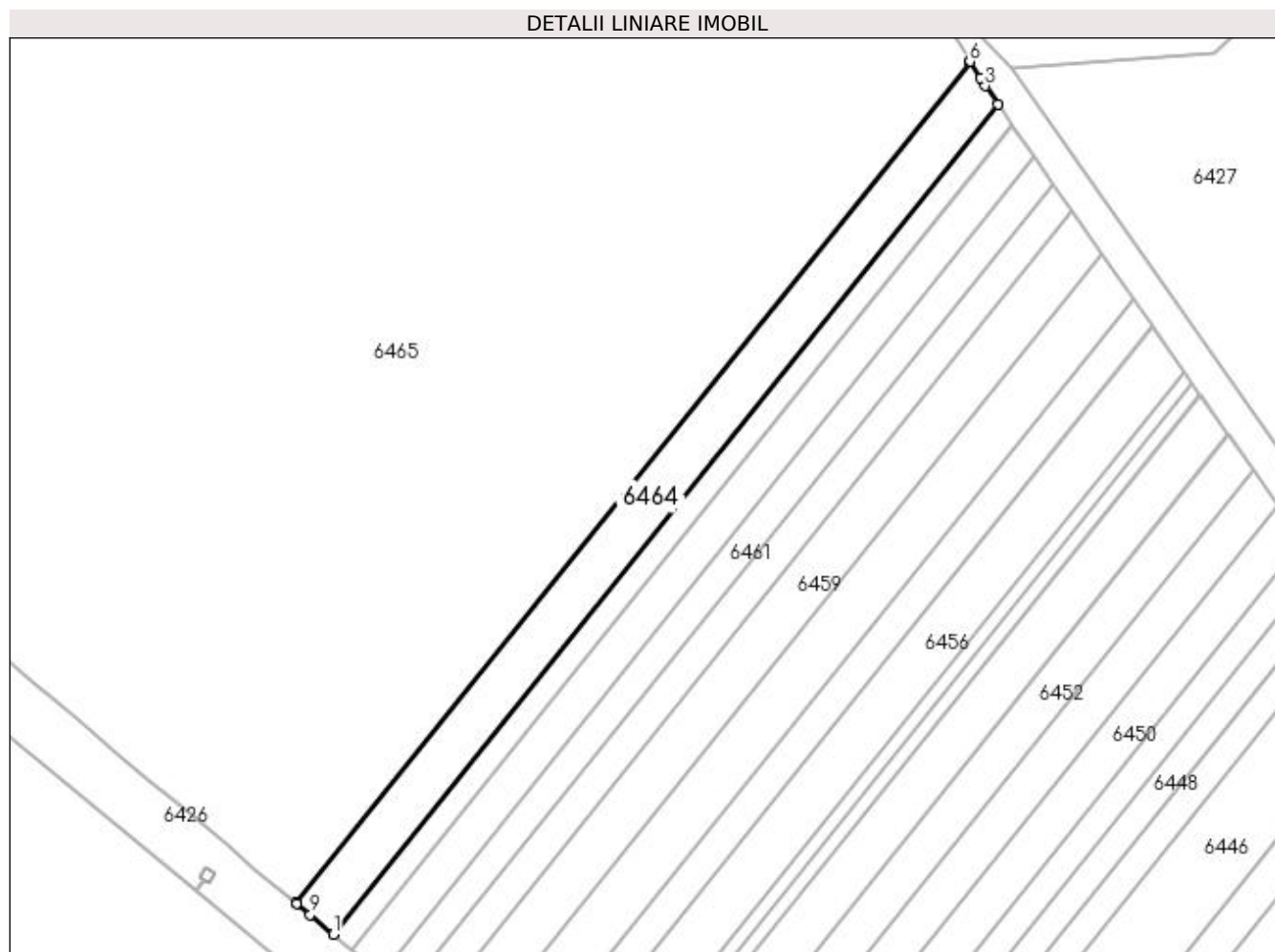
Inscrieri privind dezmembramintele dreptului de proprietate, drepturi reale de garanție și sarcini	Referințe
NU SUNT	

Anexa Nr. 1 La Partea I

Teren

Nr cadastral	Suprafața (mp)*	Observații / Referințe
	800	

* Suprafața este determinată în planul de proiecție Stereo 70.



Date referitoare la teren

Crt	Categorie folosință	Intra vilan	Suprafața (mp)	Tarla	Parcelă	Nr. topo	Observații / Referințe
1	vie	NU	800	191	37	-	

Lungime Segmente

1) Valorile lungimilor segmentelor sunt obținute din proiecție în plan.

Punct început	X / Y	Punct sfârșit	X / Y	Lungime segment (** (m)
1	406.326,086 295.361,385	2	406.408,462 295.464,266	131.796
2	406.408,462 295.464,266	3	406.406,88 295.466,532	2.764
3	406.406,88 295.466,532	4	406.406,253 295.467,536	1.184
4	406.406,253 295.467,536	5	406.405,001 295.469,542	2.365
5	406.405,001 295.469,542	6	406.404,984 295.469,57	0.033

Punct început	X / Y	Punct sfârșit	X / Y	Lungime segment (** (m)
6	406.404,984 295.469,57	7	406.321,462 295.365,257	133.631
7	406.321,462 295.365,257	8	406.321,485 295.365,238	0.03
8	406.321,485 295.365,238	9	406.323,196 295.363,805	2.232
9	406.323,196 295.363,805	1	406.326,086 295.361,385	3.769

** Lungimile segmentelor sunt determinate în planul de proiecție Stereo 70 și sunt rotunjite la 1 milimetru.

*** Distanța dintre puncte este formată din segmente cumulate ce sunt mai mici decât valoarea 1 milimetru.

**DATE DESPRE IMOBILUL NR. 6465**

Oficiul de Cadastru și Publicitate Imobiliară DOLJ
Biroul de Cadastru și Publicitate Imobiliară Craiova

A. Partea I. Descrierea imobilului

TEREN Extravilan

Adresa: Jud. Dolj, T191

Nr. Crt	Nr cadastral Nr. topografic	Suprafața* (mp)	Observații / Referințe
A1		20.599	Sector cadastral:41 Teren neimprejmuit;

B. Partea II. Proprietari și acte

Inscrieri privitoare la dreptul de proprietate și alte drepturi reale		Referințe
/		
Act Normativ nr. Legea 7, din 13/03/1996 emis de PARLAMENTUL ROMÂNIEI (art.13 alin.14);		
B1	Intabulare, drept de PROPRIETATE, dobandit prin Lege, cota actuala 1/1, cota initiala 1/1 1) COMUNA CALOPAR- Rezerva comisiei locale de fond funciar, CIF:4554181	A1

C. Partea III. SARCINI .

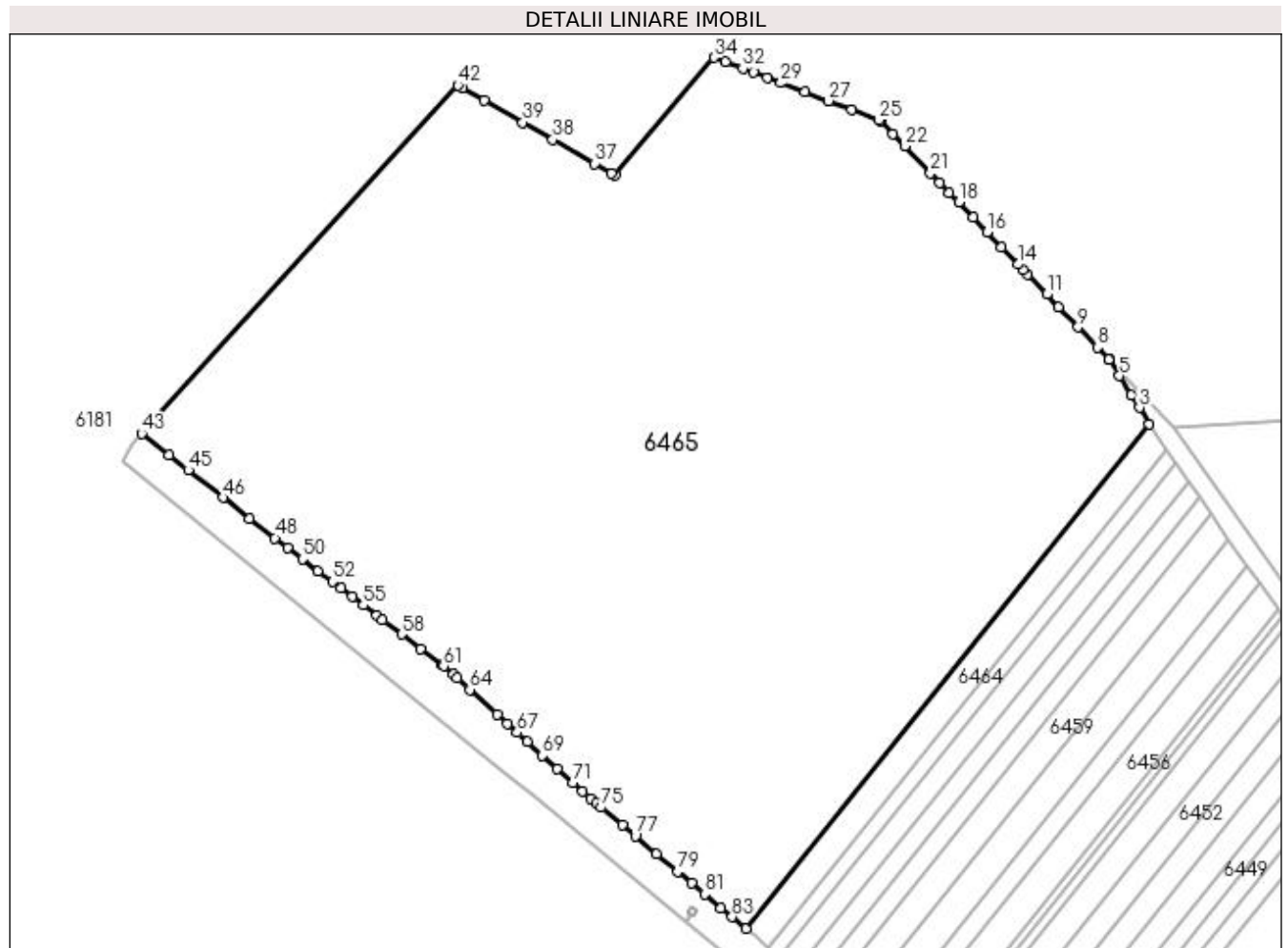
Inscrieri privind dezmembramintele dreptului de proprietate, drepturi reale de garanție și sarcini	Referințe
NU SUNT	

Anexa Nr. 1 La Partea I

Teren

Nr cadastral	Suprafața (mp)*	Observații / Referințe
	20.599	

* Suprafața este determinată în planul de proiecție Stereo 70.



Date referitoare la teren

Crt	Categorie folosință	Intra vilan	Suprafața (mp)	Tarla	Parcelă	Nr. topo	Observații / Referințe
1	vie	NU	20.599	191	-	-	

Lungime Segmente

1) Valorile lungimilor segmentelor sunt obținute din proiecție în plan.

Punct început	X / Y	Punct sfârșit	X / Y	Lungime segment	Punct început	X / Y	Punct sfârșit	X / Y	Lungime segment	Punct început	X / Y	Punct sfârșit	X / Y	Lungime segment
1	406.321,462 295.365,257	2	406.404,984 295.469,57	133.631	2	406.404,984 295.469,57	3	406.402,9 295.472,91	3.937	3	406.402,9 295.472,91	4	406.401,241 295.475,567	3.132
4	406.401,241 295.475,567	5	406.398,776 295.479,518	4.657	5	406.398,776 295.479,518	6	406.396,741 295.482,779	3.844	6	406.396,741 295.482,779	7	406.396,662 295.482,906	0.15
7	406.396,662 295.482,906	8	406.394,244 295.485,429	3.495	8	406.394,244 295.485,429	9	406.390,234 295.489,614	5.796	9	406.390,234 295.489,614	10	406.386,241 295.493,78	5.771
10	406.386,241 295.493,78	11	406.383,755 295.496,374	3.593	11	406.383,755 295.496,374	12	406.379,791 295.500,51	5.729	12	406.379,791 295.500,51	13	406.378,803 295.501,541	1.428
13	406.378,803 295.501,541	14	406.377,816 295.502,571	1.427	14	406.377,816 295.502,571	15	406.374,369 295.506,168	4.982	15	406.374,369 295.506,168	16	406.371,422 295.509,243	4.259
16	406.371,422 295.509,243	17	406.368,481 295.512,312	4.251	17	406.368,481 295.512,312	18	406.365,547 295.515,374	4.241	18	406.365,547 295.515,374	19	406.363,594 295.517,412	2.823

Punct început	X / Y	Punct sfârșit	X / Y	Lungime segment	Punct început	X / Y	Punct sfârșit	X / Y	Lungime segment	Punct început	X / Y	Punct sfârșit	X / Y	Lungime segment
19	406.363,594 295.517,412	20	406.361,644 295.519,447	2.818	20	406.361,644 295.519,447	21	406.359,696 295.521,479	2.815	21	406.359,696 295.521,479	22	406.354,355 295.527,052	7.719
22	406.354,355 295.527,052	23	406.351,934 295.529,579	3.5	23	406.351,934 295.529,579	24	406.349,305 295.532,322	3.799	24	406.349,305 295.532,322	25	406.348,923 295.532,466	0.408
25	406.348,923 295.532,466	26	406.343,442 295.534,534	5.858	26	406.343,442 295.534,534	27	406.338,593 295.536,364	5.183	27	406.338,593 295.536,364	28	406.333,693 295.538,213	5.237
28	406.333,693 295.538,213	29	406.328,741 295.540,082	5.293	29	406.328,741 295.540,082	30	406.325,886 295.541,159	3.051	30	406.325,886 295.541,159	31	406.323,014 295.542,243	3.07
31	406.323,014 295.542,243	32	406.320,847 295.543,06	2.316	32	406.320,847 295.543,06	33	406.317,213 295.544,432	3.884	33	406.317,213 295.544,432	34	406.314,838 295.545,328	2.538
34	406.314,838 295.545,328	35	406.294,417 295.520,977	31.78	35	406.294,417 295.520,977	36	406.293,642 295.521,421	0.893	36	406.293,642 295.521,421	37	406.290,198 295.523,397	3.971
37	406.290,198 295.523,397	38	406.281,509 295.528,381	10.017	38	406.281,509 295.528,381	39	406.275,353 295.531,912	7.097	39	406.275,353 295.531,912	40	406.267,346 295.536,506	9.231
40	406.267,346 295.536,506	41	406.262,85 295.539,085	5.183	41	406.262,85 295.539,085	42	406.261,884 295.539,639	1.114	42	406.261,884 295.539,639	43	406.196,434 295.467,554	97.365
43	406.196,434 295.467,554	44	406.202,056 295.463,158	7.137	44	406.202,056 295.463,158	45	406.206,09 295.460,004	5.121	45	406.206,09 295.460,004	46	406.213,277 295.454,385	9.123
46	406.213,277 295.454,385	47	406.218,802 295.450,065	7.013	47	406.218,802 295.450,065	48	406.224,027 295.445,98	6.632	48	406.224,027 295.445,98	49	406.226,63 295.444,006	3.267
49	406.226,63 295.444,006	50	406.229,757 295.441,635	3.924	50	406.229,757 295.441,635	51	406.232,96 295.439,207	4.019	51	406.232,96 295.439,207	52	406.235,904 295.436,974	3.695
52	406.235,904 295.436,974	53	406.237,66 295.435,643	2.203	53	406.237,66 295.435,643	54	406.239,987 295.433,878	2.921	54	406.239,987 295.433,878	55	406.242,3 295.432,124	2.903
55	406.242,3 295.432,124	56	406.245,147 295.429,966	3.572	56	406.245,147 295.429,966	57	406.246,312 295.429,082	1.462	57	406.246,312 295.429,082	58	406.250,282 295.426,072	4.982
58	406.250,282 295.426,072	59	406.254,211 295.423,093	4.931	59	406.254,211 295.423,093	60	406.258,652 295.419,725	5.574	60	406.258,652 295.419,725	61	406.258,948 295.419,501	0.371
61	406.258,948 295.419,501	62	406.260,877 295.417,776	2.588	62	406.260,877 295.417,776	63	406.261,769 295.416,97	1.202	63	406.261,769 295.416,97	64	406.264,346 295.414,639	3.475
64	406.264,346 295.414,639	65	406.270,033 295.409,497	7.667	65	406.270,033 295.409,497	66	406.272,106 295.407,622	2.795	66	406.272,106 295.407,622	67	406.274,183 295.405,745	2.799
67	406.274,183 295.405,745	68	406.276,262 295.403,864	2.804	68	406.276,262 295.403,864	69	406.279,386 295.401,039	4.212	69	406.279,386 295.401,039	70	406.282,517 295.398,208	4.221
70	406.282,517 295.398,208	71	406.285,655 295.395,371	4.23	71	406.285,655 295.395,371	72	406.287,648 295.393,568	2.688	72	406.287,648 295.393,568	73	406.289,378 295.392,12	2.256
73	406.289,378 295.392,12	74	406.290,463 295.391,211	1.415	74	406.290,463 295.391,211	75	406.291,549 295.390,302	1.416	75	406.291,549 295.390,302	76	406.295,904 295.386,656	5.68
76	406.295,904 295.386,656	77	406.298,636 295.384,368	3.564	77	406.298,636 295.384,368	78	406.303,023 295.380,695	5.722	78	406.303,023 295.380,695	79	406.307,43 295.377,005	5.748
79	406.307,43 295.377,005	80	406.310,195 295.374,69	3.606	80	406.310,195 295.374,69	81	406.312,976 295.372,362	3.627	81	406.312,976 295.372,362	82	406.316,346 295.369,54	4.396
82	406.316,346 295.369,54	83	406.318,613 295.367,642	2.957	83	406.318,613 295.367,642	1	406.321,462 295.365,257	3.716					

** Lungimile segmentelor sunt determinate în planul de proiecție Stereo 70 și sunt rotunjite la 1 milimetru.

*** Distanța dintre puncte este formată din segmente cumulate ce sunt mai mici decât valoarea 1 milimetru.

**DATE DESPRE IMOBILUL NR. 8334**

Oficiul de Cadastru și Publicitate Imobiliară DOLJ
Biroul de Cadastru și Publicitate Imobiliară Craiova

A. Partea I. Descrierea imobilului

TEREN Extravilan

Adresa: Jud. Dolj, T191 P25/1

Nr. Crt	Nr cadastral Nr. topografic	Suprafața* (mp)	Observații / Referințe
A1		2	Sector cadastral:41 Teren neimpregmuit; Racord 20 kV PTA BAZDANA (BIZDINA)

Construcții

Crt	Nr cadastral Nr. topografic	Adresa	Observații / Referințe
A1.1		Jud. Dolj	Nr. niveluri:1; S. construita la sol:2 mp; Stalp electric

B. Partea II. Proprietari și acte

Inscrieri privitoare la dreptul de proprietate și alte drepturi reale	Referințe
/	
Act Normativ nr. Legea 123, din 10/07/2012 emis de PARLAMENTUL ROMANIEI;	
B1	Intabulare, drept de PROPRIETATE, dobandit prin Lege, cota actuala 1/1, cota initiala 1/1 1) STATUL ROMAN, CIF:9999999999999, LIPSA CUI
Act Administrativ nr. Contract de Concesiune nr. 6, din 20/06/2005 emis de Ministerul Economiei si Comertului (Act aditional nr.1 din 04.03.2016);	
B2	Intabulare, drept de CONCESIUNE pe o perioada de 49 de ani, dobandit prin Lege, cota actuala 1/1, cota initiala 1/1 1) CEZ DISTRIBUTIE SA, CIF:14491102

C. Partea III. SARCINI .

Inscrieri privind dezmembramintele dreptului de proprietate, drepturi reale de garanție și sarcini	Referințe
NU SUNT	

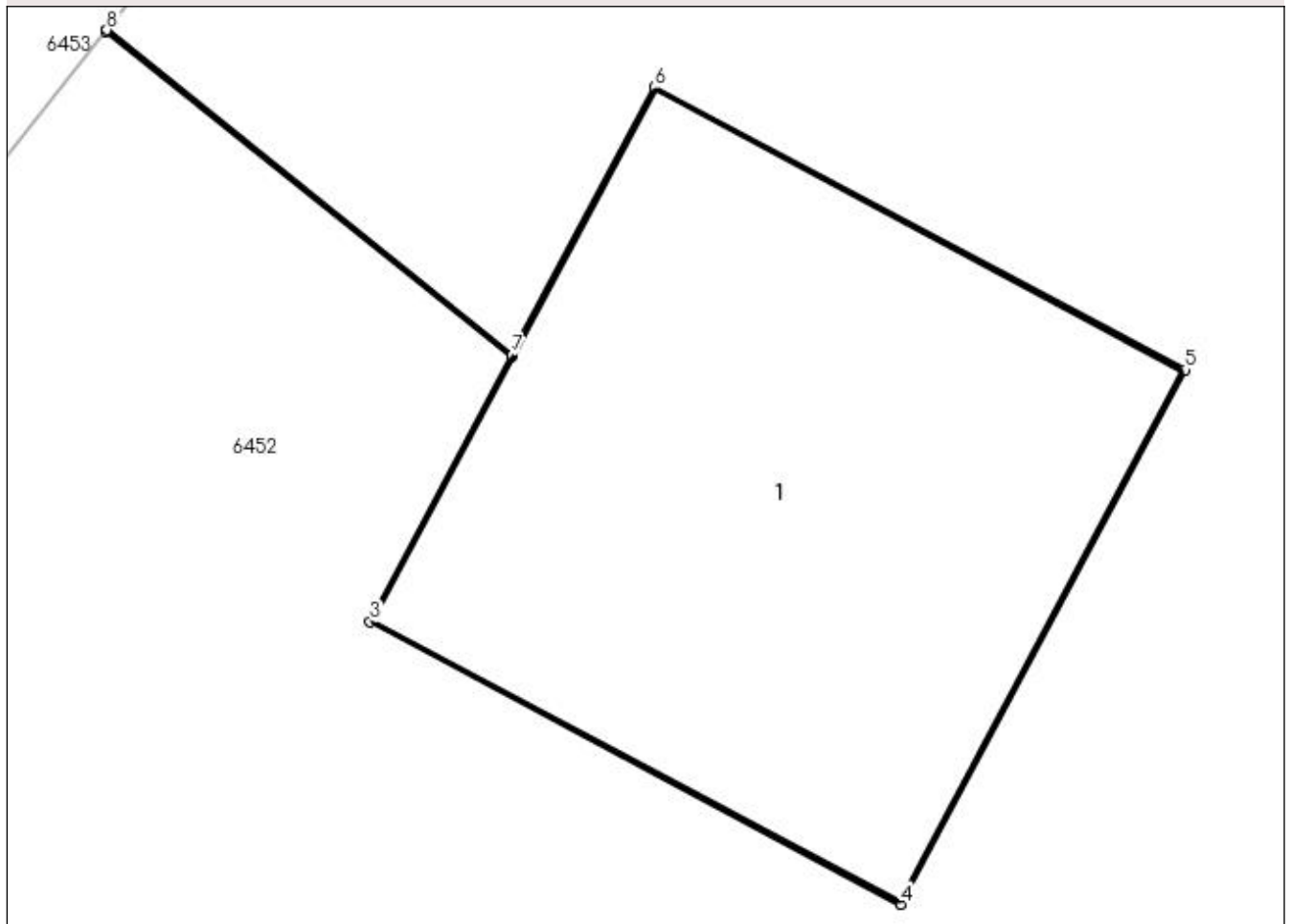
Anexa Nr. 1 La Partea I

Teren

Nr cadastral	Suprafața (mp)*	Observații / Referințe
	2	Racord 20 kV PTA BAZDANA (BIZDINA)

* Suprafața este determinată în planul de proiecție Stereo 70.

DETALII LINIARE IMOBIL



Date referitoare la teren

Crt	Categorie folosință	Intra vilan	Suprafața (mp)	Tarla	Parcelă	Nr. topo	Observații / Referințe
1	curți constructii	NU	2	191	25/1	-	

Date referitoare la construcții

Crt	Număr	Destinație construcție	Supraf. (mp)	Situație juridică	Observații / Referințe
A1.1		construcții industriale și edilitare	2	Cu acte	Nr. niveluri:1; S. construita la sol:2 mp; Stalp electric

Lungime Segmente

1) Valorile lungimilor segmentelor sunt obținute din proiecție în plan.

Punct început	X / Y	Punct sfârșit	X / Y	Lungime segment (** (m)
1	406.367,743 295.336,8	2	406.368,701 295.336,033	1.227
2	406.368,701 295.336,033	3	406.368,368 295.335,407	0.709
3	406.368,368 295.335,407	4	406.369,621 295.334,74	1.419

Punct început	X / Y	Punct sfârșit	X / Y	Lungime segment (** (m)
4	406.369,621 295.334,74	5	406.370,293 295.336,002	1.43
5	406.370,293 295.336,002	6	406.369,039 295.336,669	1.42
6	406.369,039 295.336,669	7	406.368,703 295.336,038	0.715
7	406.368,703 295.336,038	8	406.367,746 295.336,804	1.226
8	406.367,746 295.336,804	1	406.367,743 295.336,8	0.005

** Lungimile segmentelor sunt determinate în planul de proiecție Stereo 70 și sunt rotunjite la 1 milimetru.

*** Distanța dintre puncte este formată din segmente cumulate ce sunt mai mici decât valoarea 1 milimetru.

**DATE DESPRE IMOBILUL NR. 8335**

Oficiul de Cadastru și Publicitate Imobiliară DOLJ
Biroul de Cadastru și Publicitate Imobiliară Craiova

A. Partea I. Descrierea imobilului

TEREN Extravilan

Adresa: Jud. Dolj, T191 P12/1

Nr. Crt	Nr cadastral Nr. topografic	Suprafața* (mp)	Observații / Referințe
A1		2	Sector cadastral:41 Teren neimprejmuit; Racord 20 kV PTA BAZDANA (BIZDINA)

Construcții

Crt	Nr cadastral Nr. topografic	Adresa	Observații / Referințe
A1.1		Jud. Dolj	Nr. niveluri:1; S. construita la sol:2 mp; Stalp electric

B. Partea II. Proprietari și acte

Inscrieri privitoare la dreptul de proprietate și alte drepturi reale	Referințe
/	
Act Normativ nr. Legea 123, din 10/07/2012 emis de PARLAMENTUL ROMANIEI;	
B1	Intabulare, drept de PROPRIETATE, dobandit prin Lege, cota actuala 1/1, cota initiala 1/1 1) STATUL ROMAN, CIF:9999999999999, LIPSA CUI
Act Administrativ nr. Contract de Concesiune nr. 6, din 20/06/2005 emis de Ministerul Economiei si Comertului (Act aditional nr.1 din 04.03.2016);	
B2	Intabulare, drept de CONCESIUNE pe o perioada de 49 de ani, dobandit prin Lege, cota actuala 1/1, cota initiala 1/1 1) CEZ DISTRIBUTIE SA, CIF:14491102

C. Partea III. SARCINI .

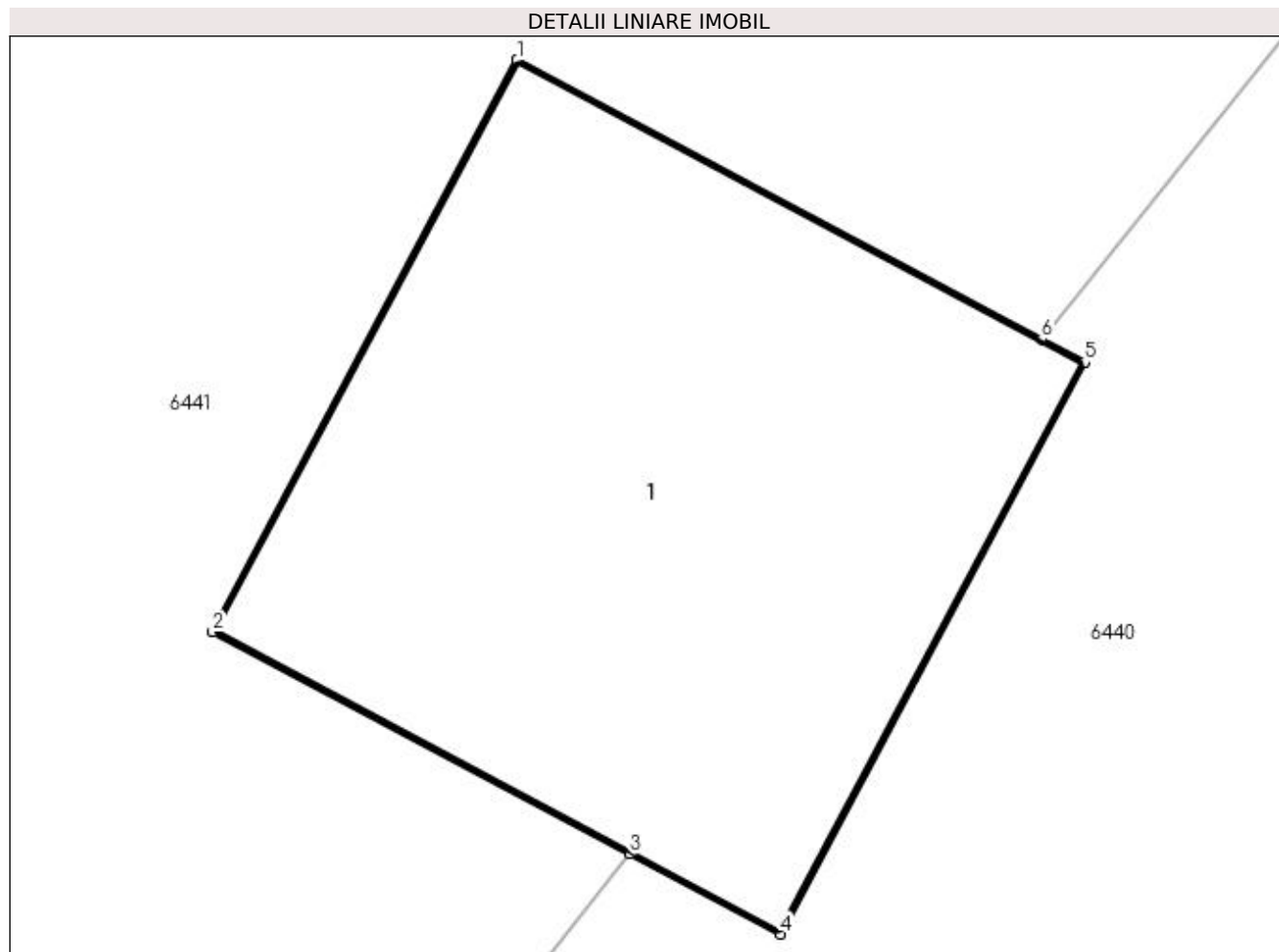
Inscrieri privind dezmembramintele dreptului de proprietate, drepturi reale de garanție și sarcini	Referințe
NU SUNT	

Anexa Nr. 1 La Partea I

Teren

Nr cadastral	Suprafața (mp)*	Observații / Referințe
	2	Racord 20 kV PTA BAZDANA (BIZDINA)

* Suprafața este determinată în planul de proiecție Stereo 70.



Date referitoare la teren

Crt	Categorie folosință	Intra vilan	Suprafața (mp)	Tarla	Parcelă	Nr. topo	Observații / Referințe
1	curți construcții	NU	2	191	12/1	-	

Date referitoare la construcții

Crt	Număr	Destinație construcție	Supraf. (mp)	Situație juridică	Observații / Referințe
A1.1		construcții industriale și edilitare	2	Cu acte	Nr. niveluri:1; S. construita la sol:2 mp; Stalp electric

Lungime Segmente

1) Valorile lungimilor segmentelor sunt obținute din proiecție în plan.

Punct început	X / Y	Punct sfârșit	X / Y	Lungime segment (** (m)
1	406.426,637 295.304,559	2	406.425,965 295.303,296	1.431
2	406.425,965 295.303,296	3	406.426,886 295.302,806	1.043
3	406.426,886 295.302,806	4	406.427,219 295.302,629	0.377

Punct început	X / Y	Punct sfârșit	X / Y	Lungime segment (** (m)
4	406.427,219 295.302,629	5	406.427,89 295.303,892	1.43
5	406.427,89 295.303,892	6	406.427,795 295.303,942	0.107
6	406.427,795 295.303,942	1	406.426,637 295.304,559	1.312

** Lungimile segmentelor sunt determinate în planul de proiecție Stereo 70 și sunt rotunjite la 1 milimetru.

*** Distanța dintre puncte este formată din segmente cumulate ce sunt mai mici decât valoarea 1 milimetru.

**DATE DESPRE IMOBILUL NR. 8336**

Oficiul de Cadastru și Publicitate Imobiliară DOLJ
Biroul de Cadastru și Publicitate Imobiliară Craiova

A. Partea I. Descrierea imobilului

TEREN Extravilan

Adresa: Jud. Dolj

Nr. Crt	Nr cadastral Nr. topografic	Suprafața* (mp)	Observații / Referințe
A1		2	Sector cadastral:41 Teren neimprejmuit; Racord 20 kV PTA BAZDANA (BIZDINA)

Construcții

Crt	Nr cadastral Nr. topografic	Adresa	Observații / Referințe
A1.1		Jud. Dolj	Nr. niveluri:1; S. construita la sol:2 mp; Stalp electric

B. Partea II. Proprietari și acte

Inscrieri privitoare la dreptul de proprietate și alte drepturi reale	Referințe
/	
Act Normativ nr. Legea 123, din 10/07/2012 emis de PARLAMENTUL ROMANIEI;	
B1	Intabulare, drept de PROPRIETATE, dobandit prin Lege, cota actuala 1/1, cota initiala 1/1 1) STATUL ROMAN, CIF:9999999999999, LIPSA CUI
Act Administrativ nr. Contract de Concesiune nr. 6, din 20/06/2005 emis de Ministerul Economiei si Comertului (Act aditional nr.1 din 04.03.2016);	
B2	Intabulare, drept de CONCESIUNE pe o perioada de 49 de ani, dobandit prin Lege, cota actuala 1/1, cota initiala 1/1 1) CEZ DISTRIBUTIE SA, CIF:14491102

C. Partea III. SARCINI .

Inscrieri privind dezmembramintele dreptului de proprietate, drepturi reale de garanție și sarcini	Referințe
NU SUNT	

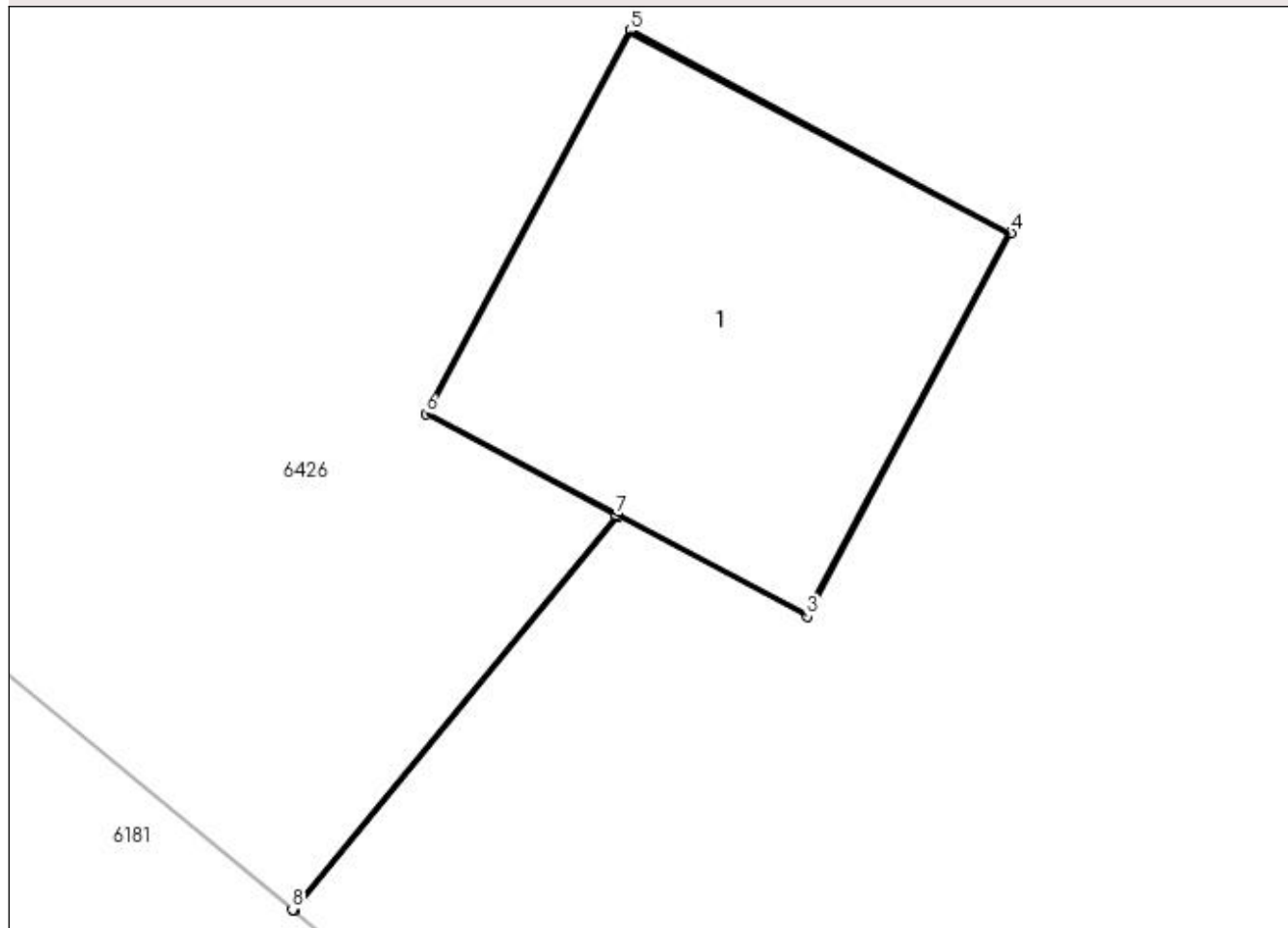
Anexa Nr. 1 La Partea I

Teren

Nr cadastral	Suprafața (mp)*	Observații / Referințe
	2	Racord 20 kV PTA BAZDANA (BIZDINA)

* Suprafața este determinată în planul de proiecție Stereo 70.

DETALII LINIARE IMOBIL



Date referitoare la teren

Crt	Categorie folosință	Intra vilan	Suprafața (mp)	Tarla	Parcelă	Nr. topo	Observații / Referințe
1	curți constructii	NU	2	-	-	-	

Date referitoare la construcții

Crt	Număr	Destinație construcție	Supraf. (mp)	Situație juridică	Observații / Referințe
A1.1		construcții industriale și edilitare	2	Cu acte	Nr. niveluri:1; S. construita la sol:2 mp; Stalp electric

Lungime Segmente

1) Valorile lungimilor segmentelor sunt obținute din proiecție în plan.

Punct început	X / Y	Punct sfârșit	X / Y	Lungime segment (** (m)
1	406.308,986 295.366,83	2	406.310,053 295.368,128	1.68
2	406.310,053 295.368,128	3	406.310,675 295.367,797	0.705
3	406.310,675 295.367,797	4	406.311,347 295.369,059	1.43

Punct început	X / Y	Punct sfârșit	X / Y	Lungime segment (** (m)
4	406.311,347 295.369,059	5	406.310,093 295.369,726	1.42
5	406.310,093 295.369,726	6	406.309,421 295.368,464	1.43
6	406.309,421 295.368,464	7	406.310,048 295.368,13	0.71
7	406.310,048 295.368,13	8	406.308,982 295.366,833	1.679
8	406.308,982 295.366,833	1	406.308,986 295.366,83	0.005

** Lungimile segmentelor sunt determinate în planul de proiecție Stereo 70 și sunt rotunjite la 1 milimetru.

*** Distanța dintre puncte este formată din segmente cumulate ce sunt mai mici decât valoarea 1 milimetru.

**DATE DESPRE IMOBILUL NR. 8337**

Oficiul de Cadastru și Publicitate Imobiliară DOLJ
Biroul de Cadastru și Publicitate Imobiliară Craiova

A. Partea I. Descrierea imobilului

TEREN Extravilan

Adresa: Jud. Dolj, T191 P816/1

Nr. Crt	Nr cadastral Nr. topografic	Suprafața* (mp)	Observații / Referințe
A1		2	Sector cadastral:41 Teren neimprejmuit; Racord 20 kV PTA BAZDANA (BIZDINA)

Construcții

Crt	Nr cadastral Nr. topografic	Adresa	Observații / Referințe
A1.1		Jud. Dolj	Nr. niveluri:1; S. construita la sol:2 mp; Stalp electric

B. Partea II. Proprietari și acte

Inscrieri privitoare la dreptul de proprietate și alte drepturi reale	Referințe
/	
Act Normativ nr. Legea 123, din 10/07/2012 emis de PARLAMENTUL ROMANIEI;	
B1	Intabulare, drept de PROPRIETATE, dobandit prin Lege, cota actuala 1/1, cota initiala 1/1 1) STATUL ROMAN, CIF:9999999999999, LIPSA CUI
Act Administrativ nr. Contract de Concesiune nr. 6, din 20/06/2005 emis de Ministerul Economiei si Comertului (Act aditional nr.1 din 04.03.2016);	
B2	Intabulare, drept de CONCESIUNE pe o perioada de 49 de ani, dobandit prin Lege, cota actuala 1/1, cota initiala 1/1 1) CEZ DISTRIBUTIE SA, CIF:14491102

C. Partea III. SARCINI .

Inscrieri privind dezmembramintele dreptului de proprietate, drepturi reale de garanție și sarcini	Referințe
NU SUNT	

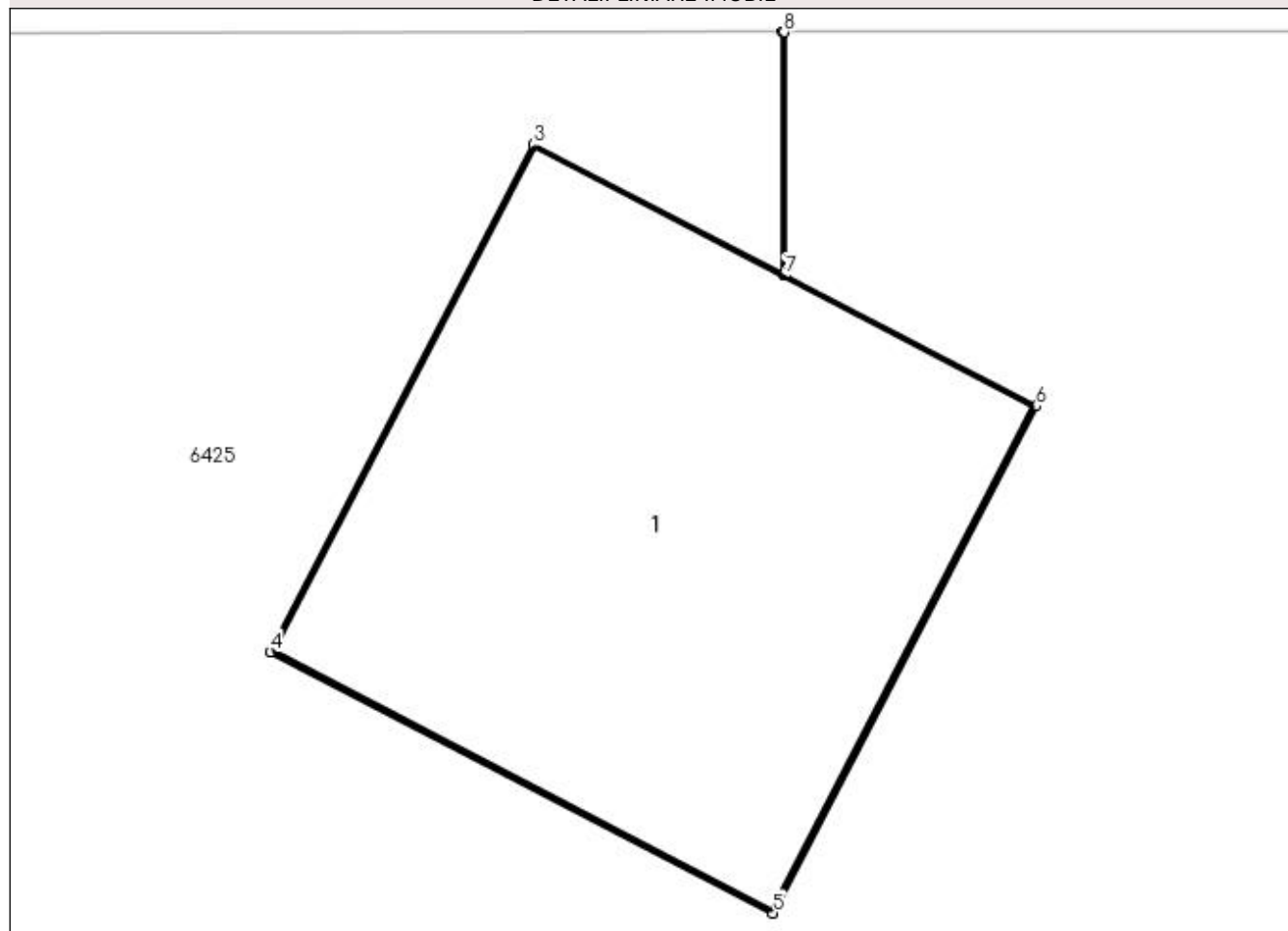
Anexa Nr. 1 La Partea I

Teren

Nr cadastral	Suprafața (mp)*	Observații / Referințe
	2	Racord 20 kV PTA BAZDANA (BIZDINA)

* Suprafața este determinată în planul de proiecție Stereo 70.

DETALII LINIARE IMOBIL



Date referitoare la teren

Crt	Categorie folosință	Intra vilan	Suprafața (mp)	Tarla	Parcelă	Nr. topo	Observații / Referințe
1	curți constructii	NU	2	191	816/1	-	

Date referitoare la construcții

Crt	Număr	Destinație construcție	Supraf. (mp)	Situație juridică	Observații / Referințe
A1.1		construcții industriale și edilitare	2	Cu acte	Nr. niveluri:1; S. construita la sol:2 mp; Stalp electric

Lungime Segmente

1) Valorile lungimilor segmentelor sunt obținute din proiecție în plan.

Punct început	X / Y	Punct sfârșit	X / Y	Lungime segment (** (m)
1	406.490,1 295.268,885	2	406.490,103 295.268,278	0.607
2	406.490,103 295.268,278	3	406.489,477 295.268,603	0.705
3	406.489,477 295.268,603	4	406.488,818 295.267,334	1.43

Punct început	X / Y	Punct sfârșit	X / Y	Lungime segment (** (m)
4	406.488,818 295.267,334	5	406.490,078 295.266,68	1.42
5	406.490,078 295.266,68	6	406.490,737 295.267,949	1.43
6	406.490,737 295.267,949	7	406.490,107 295.268,276	0.71
7	406.490,107 295.268,276	8	406.490,105 295.268,885	0.609
8	406.490,105 295.268,885	1	406.490,1 295.268,885	0.005

** Lungimile segmentelor sunt determinate în planul de proiecție Stereo 70 și sunt rotunjite la 1 milimetru.

*** Distanța dintre puncte este formată din segmente cumulate ce sunt mai mici decât valoarea 1 milimetru.

**DATE DESPRE IMOBILUL NR. 8338**

Oficiul de Cadastru și Publicitate Imobiliară DOLJ
Biroul de Cadastru și Publicitate Imobiliară Craiova

A. Partea I. Descrierea imobilului

TEREN Extravilan

Adresa: Jud. Dolj, T191 P816/2

Nr. Crt	Nr cadastral Nr. topografic	Suprafața* (mp)	Observații / Referințe
A1		2	Sector cadastral:41 Teren neimprejmuit; Racord 20 kV PTA BAZDANA (BIZDINA)

Construcții

Crt	Nr cadastral Nr. topografic	Adresa	Observații / Referințe
A1.1		Jud. Dolj	Nr. niveluri:1; S. construita la sol:2 mp; Stalp electric

B. Partea II. Proprietari și acte

Inscrieri privitoare la dreptul de proprietate și alte drepturi reale	Referințe
/	
Act Normativ nr. Legea 123, din 10/07/2012 emis de PARLAMENTUL ROMANIEI;	
B1	Intabulare, drept de PROPRIETATE, dobandit prin Lege, cota actuala 1/1, cota initiala 1/1 1) STATUL ROMAN, CIF:9999999999999, LIPSA CUI
Act Administrativ nr. Contract de Concesiune nr. 6, din 20/06/2005 emis de Ministerul Economiei si Comertului (Act aditional nr.1 din 04.03.2016);	
B2	Intabulare, drept de CONCESIUNE pe o perioada de 49 de ani, dobandit prin Lege, cota actuala 1/1, cota initiala 1/1 1) CEZ DISTRIBUTIE SA, CIF:14491102

C. Partea III. SARCINI .

Inscrieri privind dezmembramintele dreptului de proprietate, drepturi reale de garanție și sarcini	Referințe
NU SUNT	

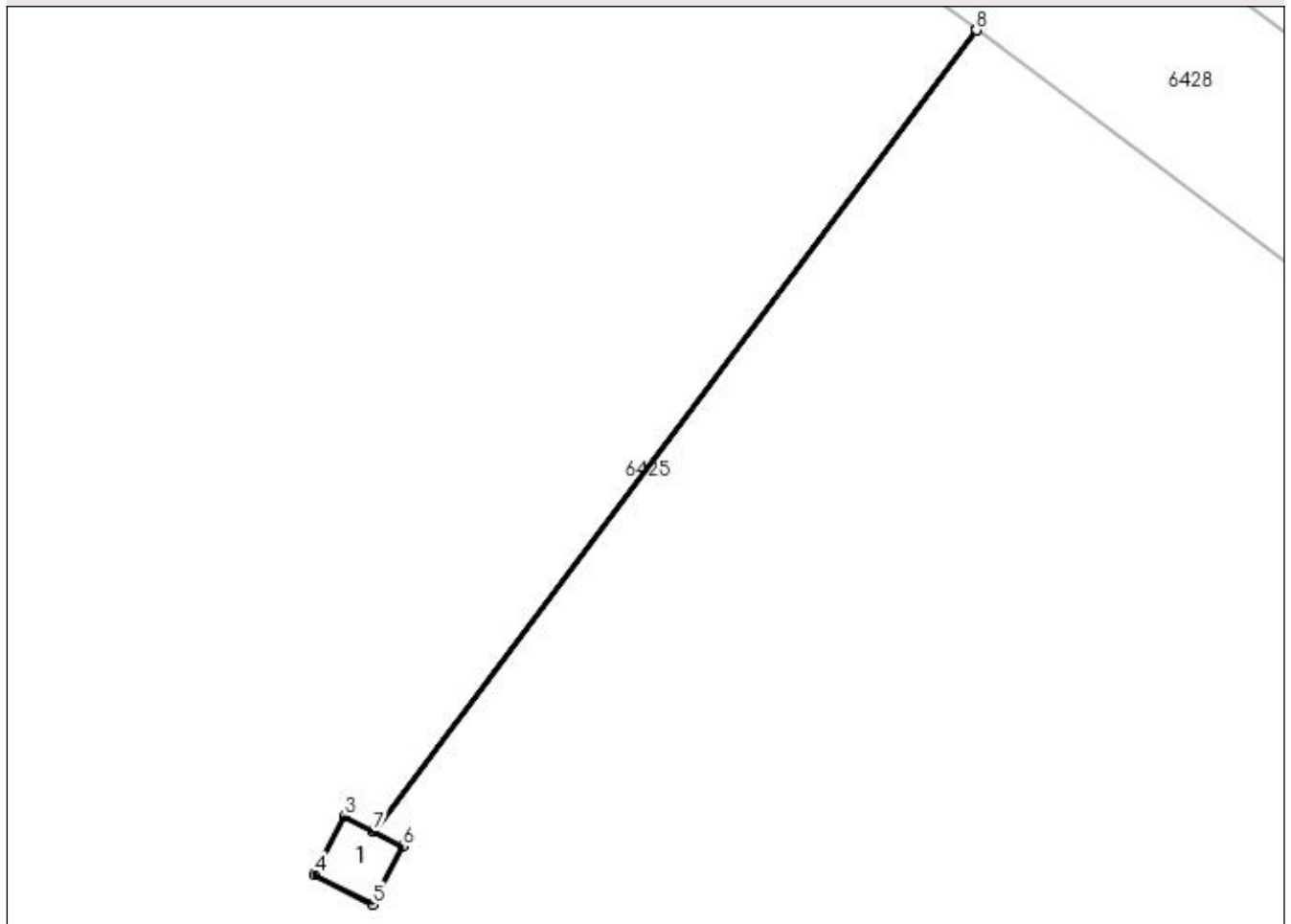
Anexa Nr. 1 La Partea I

Teren

Nr cadastral	Suprafața (mp)*	Observații / Referințe
	2	Racord 20 kV PTA BAZDANA (BIZDINA)

* Suprafața este determinată în planul de proiecție Stereo 70.

DETALII LINIARE IMOBIL



Date referitoare la teren

Crt	Categorie folosință	Intra vilan	Suprafața (mp)	Tarla	Parcelă	Nr. topo	Observații / Referințe
1	curți constructii	NU	2	191	816/2	-	

Date referitoare la construcții

Crt	Număr	Destinație construcție	Supraf. (mp)	Situație juridică	Observații / Referințe
A1.1		construcții industriale și edilitare	2	Cu acte	Nr. niveluri:1; S. construita la sol:2 mp; Stalp electric

Lungime Segmente

1) Valorile lungimilor segmentelor sunt obținute din proiecție în plan.

Punct început	X / Y	Punct sfârșit	X / Y	Lungime segment (** (m)
1	406.566,37 295.252,764	2	406.553,242 295.235,326	21.827
2	406.553,242 295.235,326	3	406.552,616 295.235,65	0.705
3	406.552,616 295.235,65	4	406.551,957 295.234,381	1.43

Punct început	X / Y	Punct sfârșit	X / Y	Lungime segment (** (m)
4	406.551,957 295.234,381	5	406.553,218 295.233,727	1.421
5	406.553,218 295.233,727	6	406.553,877 295.234,996	1.43
6	406.553,877 295.234,996	7	406.553,246 295.235,323	0.711
7	406.553,246 295.235,323	8	406.566,374 295.252,761	21.827
8	406.566,374 295.252,761	1	406.566,37 295.252,764	0.005

** Lungimile segmentelor sunt determinate în planul de proiecție Stereo 70 și sunt rotunjite la 1 milimetru.

*** Distanța dintre puncte este formată din segmente cumulate ce sunt mai mici decât valoarea 1 milimetru.

**DATE DESPRE IMOBILUL NR. 8339**

Oficiul de Cadastru și Publicitate Imobiliară DOLJ
Biroul de Cadastru și Publicitate Imobiliară Craiova

A. Partea I. Descrierea imobilului

TEREN Extravilan

Adresa: Jud. Dolj, T191 P816/3

Nr. Crt	Nr cadastral Nr. topografic	Suprafața* (mp)	Observații / Referințe
A1		2	Sector cadastral:41 Teren neimprejmuit; Racord 20 kV PTA BAZDANA (BIZDINA)

Construcții

Crt	Nr cadastral Nr. topografic	Adresa	Observații / Referințe
A1.1		Jud. Dolj	Nr. niveluri:1; S. construita la sol:2 mp; Stalp electric

B. Partea II. Proprietari și acte

Inscrieri privitoare la dreptul de proprietate și alte drepturi reale	Referințe
/	
Act Normativ nr. Legea 123, din 10/07/2012 emis de PARLAMENTUL ROMANIEI;	
B1	Intabulare, drept de PROPRIETATE, dobandit prin Lege, cota actuala 1/1, cota initiala 1/1 1) STATUL ROMAN, CIF:9999999999999, LIPSA CUI
Act Administrativ nr. Contract de Concesiune nr. 6, din 20/06/2005 emis de Ministerul Economiei si Comertului (Act aditional nr.1 din 04.03.2016);	
B2	Intabulare, drept de CONCESIUNE pe o perioada de 49 de ani, dobandit prin Lege, cota actuala 1/1, cota initiala 1/1 1) CEZ DISTRIBUTIE SA, CIF:14491102

C. Partea III. SARCINI .

Inscrieri privind dezmembramintele dreptului de proprietate, drepturi reale de garanție și sarcini	Referințe
NU SUNT	

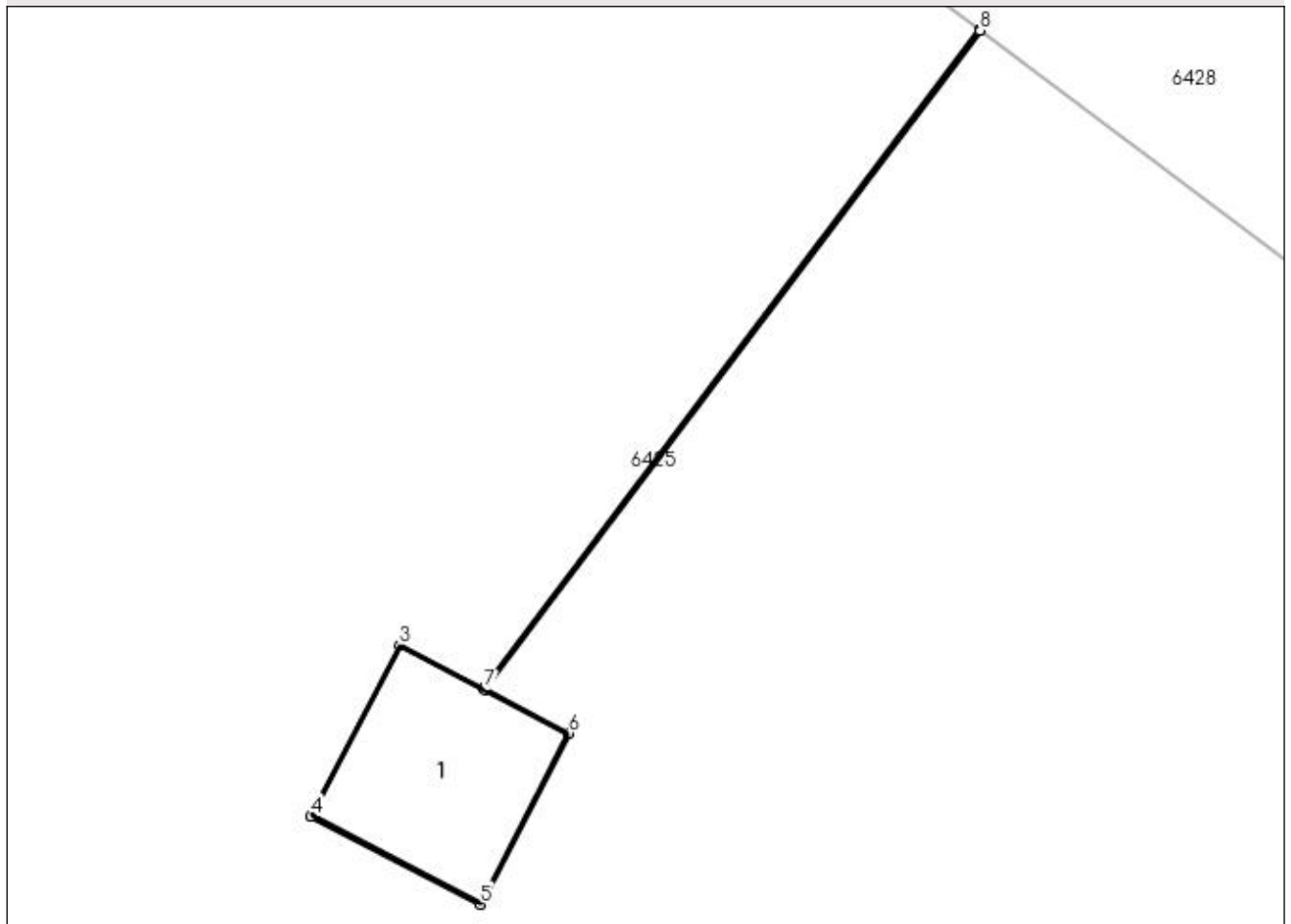
Anexa Nr. 1 La Partea I

Teren

Nr cadastral	Suprafața (mp)*	Observații / Referințe
	2	Racord 20 kV PTA BAZDANA (BIZDINA)

* Suprafața este determinată în planul de proiecție Stereo 70.

DETALII LINIARE IMOBIL



Date referitoare la teren

Crt	Categorie folosință	Intra vilan	Suprafața (mp)	Tarla	Parcelă	Nr. topo	Observații / Referințe
1	curți constructii	NU	2	191	816/3	-	

Date referitoare la construcții

Crt	Număr	Destinație construcție	Supraf. (mp)	Situație juridică	Observații / Referințe
A1.1		construcții industriale și edilitare	2	Cu acte	Nr. niveluri:1; S. construita la sol:2 mp; Stalp electric

Lungime Segmente

1) Valorile lungimilor segmentelor sunt obținute din proiecție în plan.

Punct început	X / Y	Punct sfârșit	X / Y	Lungime segment (** (m)
1	406.639,303 295.197,856	2	406.635,621 295.192,966	6.121
2	406.635,621 295.192,966	3	406.634,996 295.193,291	0.704
3	406.634,996 295.193,291	4	406.634,337 295.192,022	1.43

Punct început	X / Y	Punct sfârșit	X / Y	Lungime segment (** (m)
4	406.634,337 295.192,022	5	406.635,597 295.191,367	1.42
5	406.635,597 295.191,367	6	406.636,256 295.192,637	1.431
6	406.636,256 295.192,637	7	406.635,626 295.192,964	0.71
7	406.635,626 295.192,964	8	406.639,307 295.197,853	6.12
8	406.639,307 295.197,853	1	406.639,303 295.197,856	0.005

** Lungimile segmentelor sunt determinate în planul de proiecție Stereo 70 și sunt rotunjite la 1 milimetru.

*** Distanța dintre puncte este formată din segmente cumulate ce sunt mai mici decât valoarea 1 milimetru.

**DATE DESPRE IMOBILUL NR. 8340**

Oficiul de Cadastru și Publicitate Imobiliară DOLJ
Biroul de Cadastru și Publicitate Imobiliară Craiova

A. Partea I. Descrierea imobilului

TEREN Extravilan

Adresa: Jud. Dolj, T191 P816/4

Nr. Crt	Nr cadastral Nr. topografic	Suprafața* (mp)	Observații / Referințe
A1		2	Sector cadastral:41 Teren neimprejmuit; Racord 20 kV PTA BAZDANA (BIZDINA)

Construcții

Crt	Nr cadastral Nr. topografic	Adresa	Observații / Referințe
A1.1		Jud. Dolj	Nr. niveluri:1; S. construita la sol:2 mp; Stalp electric

B. Partea II. Proprietari și acte

Inscrieri privitoare la dreptul de proprietate și alte drepturi reale	Referințe
/	
Act Normativ nr. Legea 123, din 10/07/2012 emis de PARLAMENTUL ROMANIEI;	
B1	Intabulare, drept de PROPRIETATE, dobandit prin Lege, cota actuala 1/1, cota initiala 1/1 1) STATUL ROMAN, CIF:9999999999999, LIPSA CUI
Act Administrativ nr. Contract de Concesiune nr. 6, din 20/06/2005 emis de Ministerul Economiei si Comertului (Act aditional nr.1 din 04.03.2016);	
B2	Intabulare, drept de CONCESIUNE pe o perioada de 49 de ani, dobandit prin Lege, cota actuala 1/1, cota initiala 1/1 1) CEZ DISTRIBUTIE SA, CIF:14491102

C. Partea III. SARCINI .

Inscrieri privind dezmembramintele dreptului de proprietate, drepturi reale de garanție și sarcini	Referințe
NU SUNT	

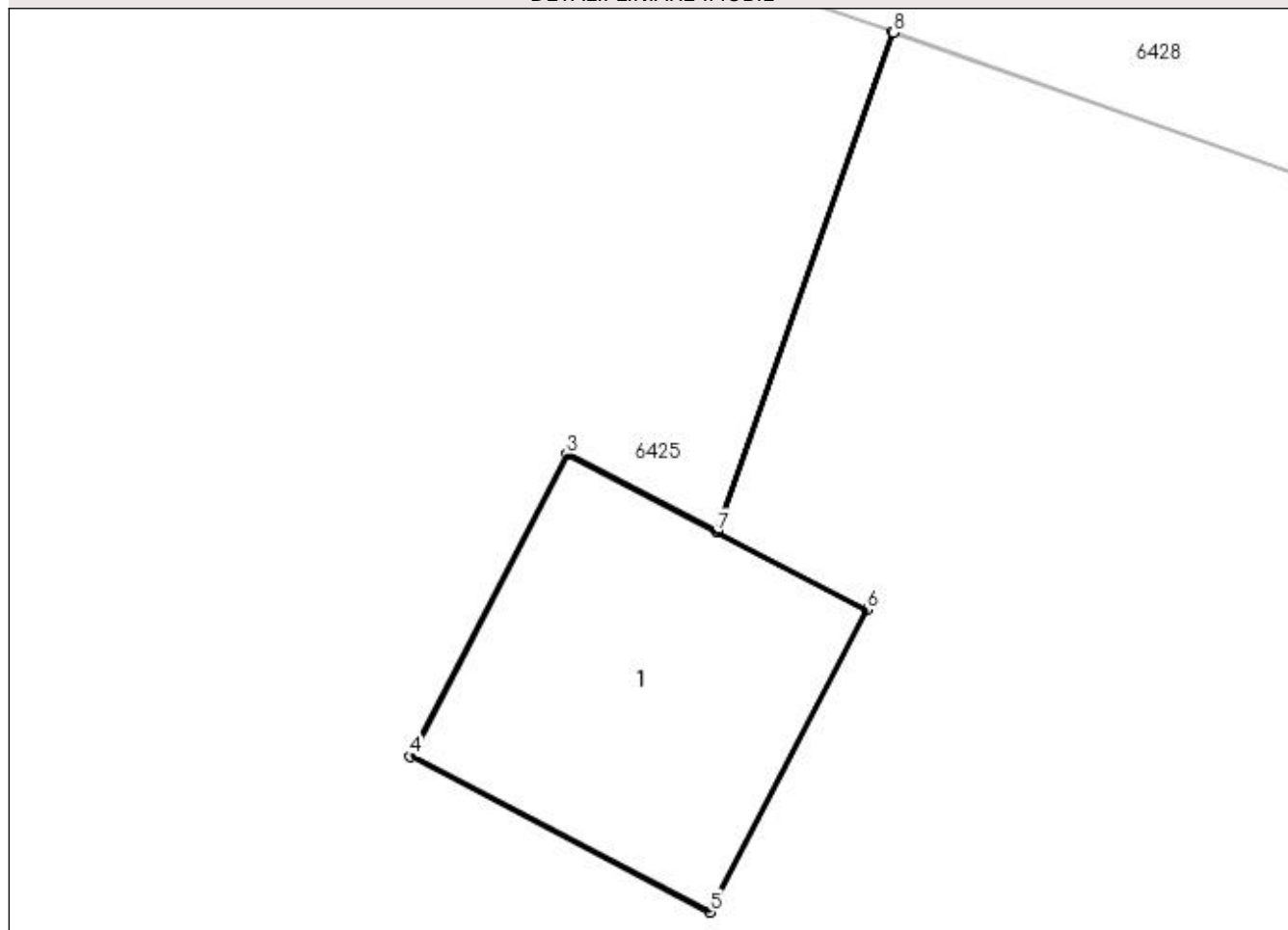
Anexa Nr. 1 La Partea I

Teren

Nr cadastral	Suprafața (mp)*	Observații / Referințe
	2	Racord 20 kV PTA BAZDANA (BIZDINA)

* Suprafața este determinată în planul de proiecție Stereo 70.

DETALII LINIARE IMOBIL



Date referitoare la teren

Crt	Categorie folosință	Intra vilan	Suprafața (mp)	Tarla	Parcelă	Nr. topo	Observații / Referințe
1	curți constructii	NU	2	191	816/4	-	

Date referitoare la construcții

Crt	Număr	Destinație construcție	Supraf. (mp)	Situație juridică	Observații / Referințe
A1.1		construcții industriale și edilitare	2	Cu acte	Nr. niveluri:1; S. construita la sol:2 mp; Stalp electric

Lungime Segmente

1) Valorile lungimilor segmentelor sunt obținute din proiecție în plan.

Punct început	X / Y	Punct sfârșit	X / Y	Lungime segment (** (m)
1	406.685,357 295.169,365	2	406.684,617 295.167,27	2.222
2	406.684,617 295.167,27	3	406.683,991 295.167,594	0.705
3	406.683,991 295.167,594	4	406.683,333 295.166,325	1.429

Punct început	X / Y	Punct sfârșit	X / Y	Lungime segment (** (m)
4	406.683,333 295.166,325	5	406.684,593 295.165,671	1.42
5	406.684,593 295.165,671	6	406.685,252 295.166,94	1.43
6	406.685,252 295.166,94	7	406.684,621 295.167,267	0.711
7	406.684,621 295.167,267	8	406.685,361 295.169,364	2.224
8	406.685,361 295.169,364	1	406.685,357 295.169,365	0.004

** Lungimile segmentelor sunt determinate în planul de proiecție Stereo 70 și sunt rotunjite la 1 milimetru.

*** Distanța dintre puncte este formată din segmente cumulate ce sunt mai mici decât valoarea 1 milimetru.

**DATE DESPRE IMOBILUL NR. 8341**

Oficiul de Cadastru și Publicitate Imobiliară DOLJ
Biroul de Cadastru și Publicitate Imobiliară Craiova

A. Partea I. Descrierea imobilului

TEREN Extravilan

Adresa: Jud. Dolj, T191 P816/5

Nr. Crt	Nr cadastral Nr. topografic	Suprafața* (mp)	Observații / Referințe
A1		2	Sector cadastral:41 Teren neimprejmuit; Racord 20 kV PTA BAZDANA (BIZDINA)

Construcții

Crt	Nr cadastral Nr. topografic	Adresa	Observații / Referințe
A1.1		Jud. Dolj	Nr. niveluri:1; S. construita la sol:2 mp; Stalp electric

B. Partea II. Proprietari și acte

Inscrieri privitoare la dreptul de proprietate și alte drepturi reale	Referințe
/	
Act Normativ nr. Legea 123, din 10/07/2012 emis de PARLAMENTUL ROMANIEI;	
B1	Intabulare, drept de PROPRIETATE, dobandit prin Lege, cota actuala 1/1, cota initiala 1/1 1) STATUL ROMAN, CIF:9999999999999, LIPSA CUI
Act Administrativ nr. Contract de Concesiune nr. 6, din 20/06/2005 emis de Ministerul Economiei si Comertului (Act aditional nr.1 din 04.03.2016);	
B2	Intabulare, drept de CONCESIUNE pe o perioada de 49 de ani, dobandit prin Lege, cota actuala 1/1, cota initiala 1/1 1) CEZ DISTRIBUTIE SA, CIF:14491102

C. Partea III. SARCINI .

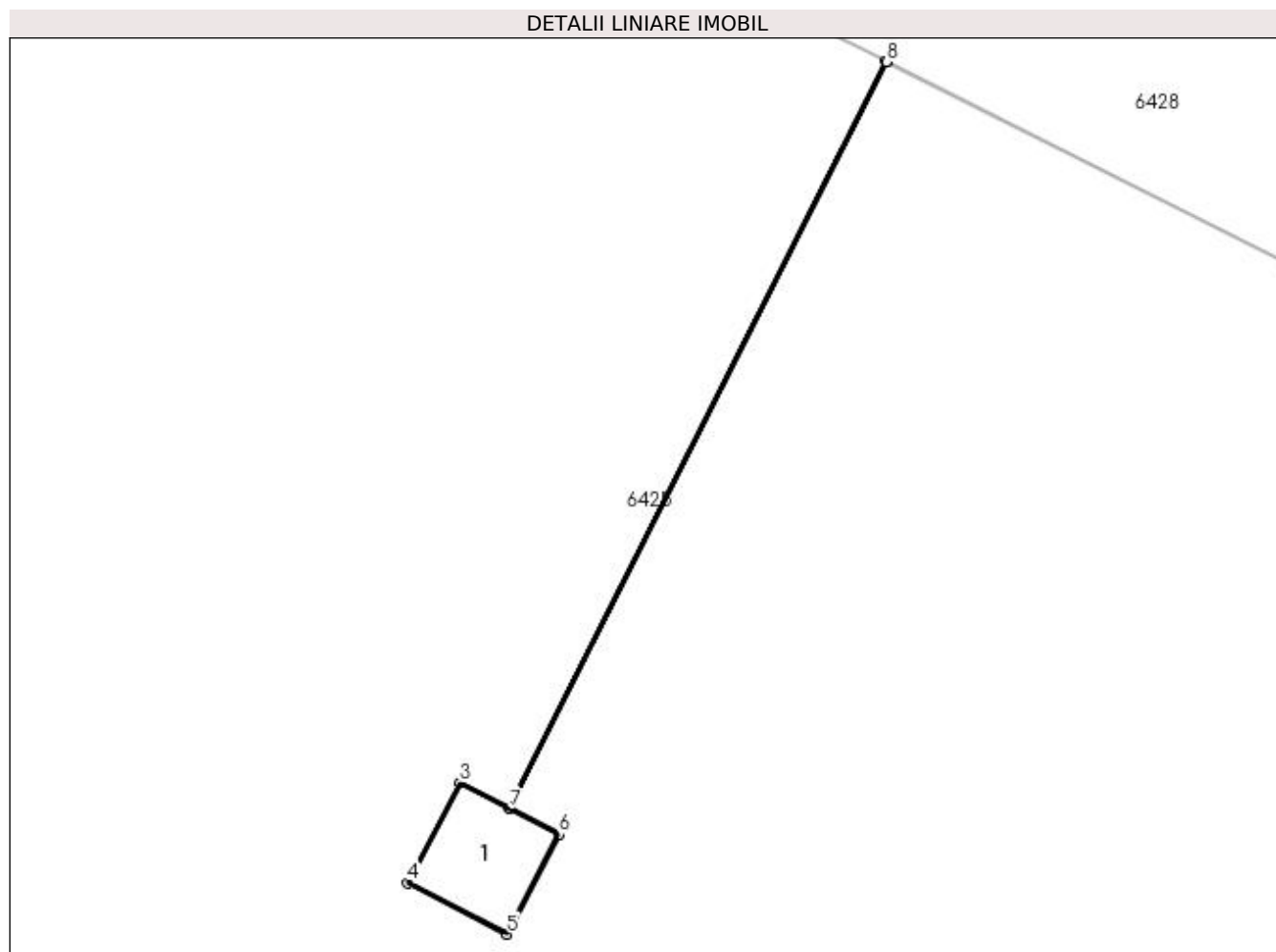
Inscrieri privind dezmembramintele dreptului de proprietate, drepturi reale de garanție și sarcini	Referințe
NU SUNT	

Anexa Nr. 1 La Partea I

Teren

Nr cadastral	Suprafața (mp)*	Observații / Referințe
	2	Racord 20 kV PTA BAZDANA (BIZDINA)

* Suprafața este determinată în planul de proiecție Stereo 70.



Date referitoare la teren

Crt	Categorie folosință	Intra vilan	Suprafața (mp)	Tarla	Parcelă	Nr. topo	Observații / Referințe
1	curți constructii	NU	2	191	816/5	-	

Date referitoare la construcții

Crt	Număr	Destinație construcție	Supraf. (mp)	Situație juridică	Observații / Referințe
A1.1		construcții industriale și edilitare	2	Cu acte	Nr. niveluri:1; S. construita la sol:2 mp; Stalp electric

Lungime Segmente

1) Valorile lungimilor segmentelor sunt obținute din proiecție în plan.

Punct început	X / Y	Punct sfârșit	X / Y	Lungime segment (** (m)
1	406.753,902 295.143,394	2	406.749,126 295.133,93	10.601
2	406.749,126 295.133,93	3	406.748,5 295.134,254	0.705
3	406.748,5 295.134,254	4	406.747,841 295.132,985	1.43

Punct început	X / Y	Punct sfârșit	X / Y	Lungime segment (** (m)
4	406.747,841 295.132,985	5	406.749,102 295.132,331	1.421
5	406.749,102 295.132,331	6	406.749,76 295.133,6	1.429
6	406.749,76 295.133,6	7	406.749,13 295.133,927	0.71
7	406.749,13 295.133,927	8	406.753,907 295.143,392	10.602
8	406.753,907 295.143,392	1	406.753,902 295.143,394	0.005

** Lungimile segmentelor sunt determinate în planul de proiecție Stereo 70 și sunt rotunjite la 1 milimetru.

*** Distanța dintre puncte este formată din segmente cumulate ce sunt mai mici decât valoarea 1 milimetru.

**DATE DESPRE IMOBILUL NR. 8342**

Oficiul de Cadastru și Publicitate Imobiliară DOLJ
Biroul de Cadastru și Publicitate Imobiliară Craiova

A. Partea I. Descrierea imobilului

TEREN Extravilan

Adresa: Jud. Dolj, T191 P816/6

Nr. Crt	Nr cadastral Nr. topografic	Suprafața* (mp)	Observații / Referințe
A1		2	Sector cadastral:41 Teren neimprejmuit; Racord 20 kV PTA BAZDANA (BIZDINA)

Construcții

Crt	Nr cadastral Nr. topografic	Adresa	Observații / Referințe
A1.1		Jud. Dolj	Nr. niveluri:1; S. construita la sol:2 mp; Stalp electric

B. Partea II. Proprietari și acte

Inscrieri privitoare la dreptul de proprietate și alte drepturi reale	Referințe
/	
Act Normativ nr. Legea 123, din 10/07/2012 emis de PARLAMENTUL ROMANIEI;	
B1	Intabulare, drept de PROPRIETATE, dobandit prin Lege, cota actuala 1/1, cota initiala 1/1 1) STATUL ROMAN, CIF:9999999999999, LIPSA CUI
Act Administrativ nr. Contract de Concesiune nr. 6, din 20/06/2005 emis de Ministerul Economiei si Comertului (Act aditional nr.1 din 04.03.2016);	
B2	Intabulare, drept de CONCESIUNE pe o perioada de 49 de ani, dobandit prin Lege, cota actuala 1/1, cota initiala 1/1 1) CEZ DISTRIBUTIE SA, CIF:14491102

C. Partea III. SARCINI .

Inscrieri privind dezmembramintele dreptului de proprietate, drepturi reale de garanție și sarcini	Referințe
NU SUNT	

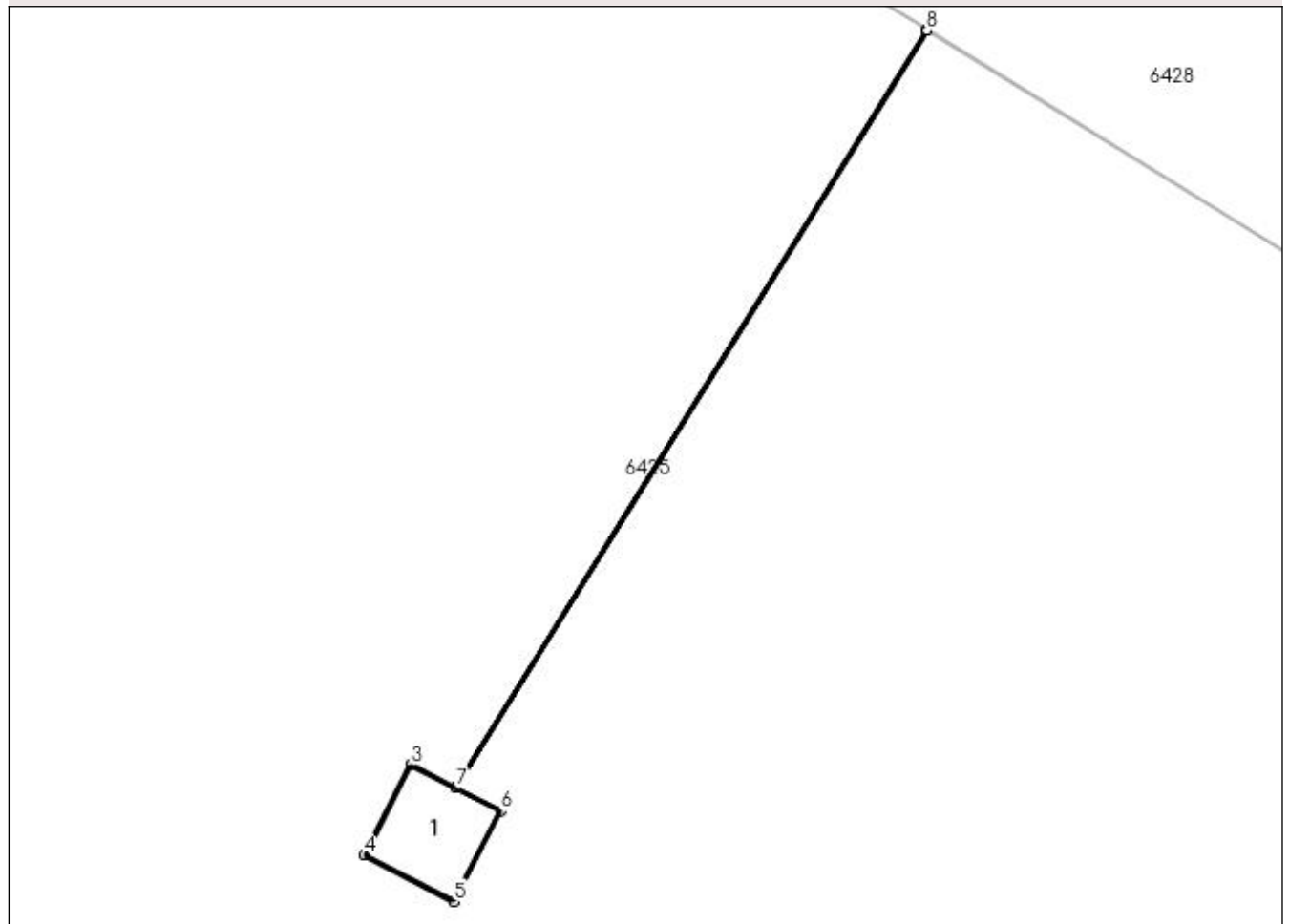
Anexa Nr. 1 La Partea I

Teren

Nr cadastral	Suprafața (mp)*	Observații / Referințe
	2	Racord 20 kV PTA BAZDANA (BIZDINA)

* Suprafața este determinată în planul de proiecție Stereo 70.

DETALII LINIARE IMOBIL



Date referitoare la teren

Crt	Categorie folosință	Intra vilan	Suprafața (mp)	Tarla	Parcelă	Nr. topo	Observații / Referințe
1	curți constructii	NU	2	191	816/6	-	

Date referitoare la construcții

Crt	Număr	Destinație construcție	Supraf. (mp)	Situație juridică	Observații / Referințe
A1.1		construcții industriale și edilitare	2	Cu acte	Nr. niveluri:1; S. construita la sol:2 mp; Stalp electric

Lungime Segmente

1) Valorile lungimilor segmentelor sunt obținute din proiecție în plan.

Punct început	X / Y	Punct sfârșit	X / Y	Lungime segment (** (m)
1	406.823,082 295.107,715	2	406.816,479 295.097,091	12.509
2	406.816,479 295.097,091	3	406.815,853 295.097,415	0.705
3	406.815,853 295.097,415	4	406.815,194 295.096,146	1.43

Punct început	X / Y	Punct sfârșit	X / Y	Lungime segment (** (m)
4	406.815,194 295.096,146	5	406.816,454 295.095,492	1.42
5	406.816,454 295.095,492	6	406.817,113 295.096,761	1.43
6	406.817,113 295.096,761	7	406.816,483 295.097,088	0.71
7	406.816,483 295.097,088	8	406.823,086 295.107,712	12.509
8	406.823,086 295.107,712	1	406.823,082 295.107,715	0.005

** Lungimile segmentelor sunt determinate în planul de proiecție Stereo 70 și sunt rotunjite la 1 milimetru.

*** Distanța dintre puncte este formată din segmente cumulate ce sunt mai mici decât valoarea 1 milimetru.

**DATE DESPRE IMOBILUL NR. 8343**

Oficiul de Cadastru și Publicitate Imobiliară DOLJ
Biroul de Cadastru și Publicitate Imobiliară Craiova

A. Partea I. Descrierea imobilului

TEREN Extravilan

Adresa: Jud. Dolj, T191 P816/7

Nr. Crt	Nr cadastral Nr. topografic	Suprafața* (mp)	Observații / Referințe
A1		2	Sector cadastral:41 Teren neimprejmuit; Racord 20 kV PTA BAZDANA (BIZDINA)

Construcții

Crt	Nr cadastral Nr. topografic	Adresa	Observații / Referințe
A1.1		Jud. Dolj	Nr. niveluri:1; S. construita la sol:2 mp; Stalp electric

B. Partea II. Proprietari și acte

Inscrieri privitoare la dreptul de proprietate și alte drepturi reale	Referințe
/	
Act Normativ nr. Legea 123, din 10/07/2012 emis de PARLAMENTUL ROMANIEI;	
B1	Intabulare, drept de PROPRIETATE, dobandit prin Lege, cota actuala 1/1, cota initiala 1/1 1) STATUL ROMAN, CIF:9999999999999, LIPSA CUI
Act Administrativ nr. Contract de Concesiune nr. 6, din 20/06/2005 emis de Ministerul Economiei si Comertului (Act aditional nr.1 din 04.03.2016);	
B2	Intabulare, drept de CONCESIUNE pe o perioada de 49 de ani, dobandit prin Lege, cota actuala 1/1, cota initiala 1/1 1) CEZ DISTRIBUTIE SA, CIF:14491102

C. Partea III. SARCINI .

Inscrieri privind dezmembramintele dreptului de proprietate, drepturi reale de garanție și sarcini	Referințe
NU SUNT	

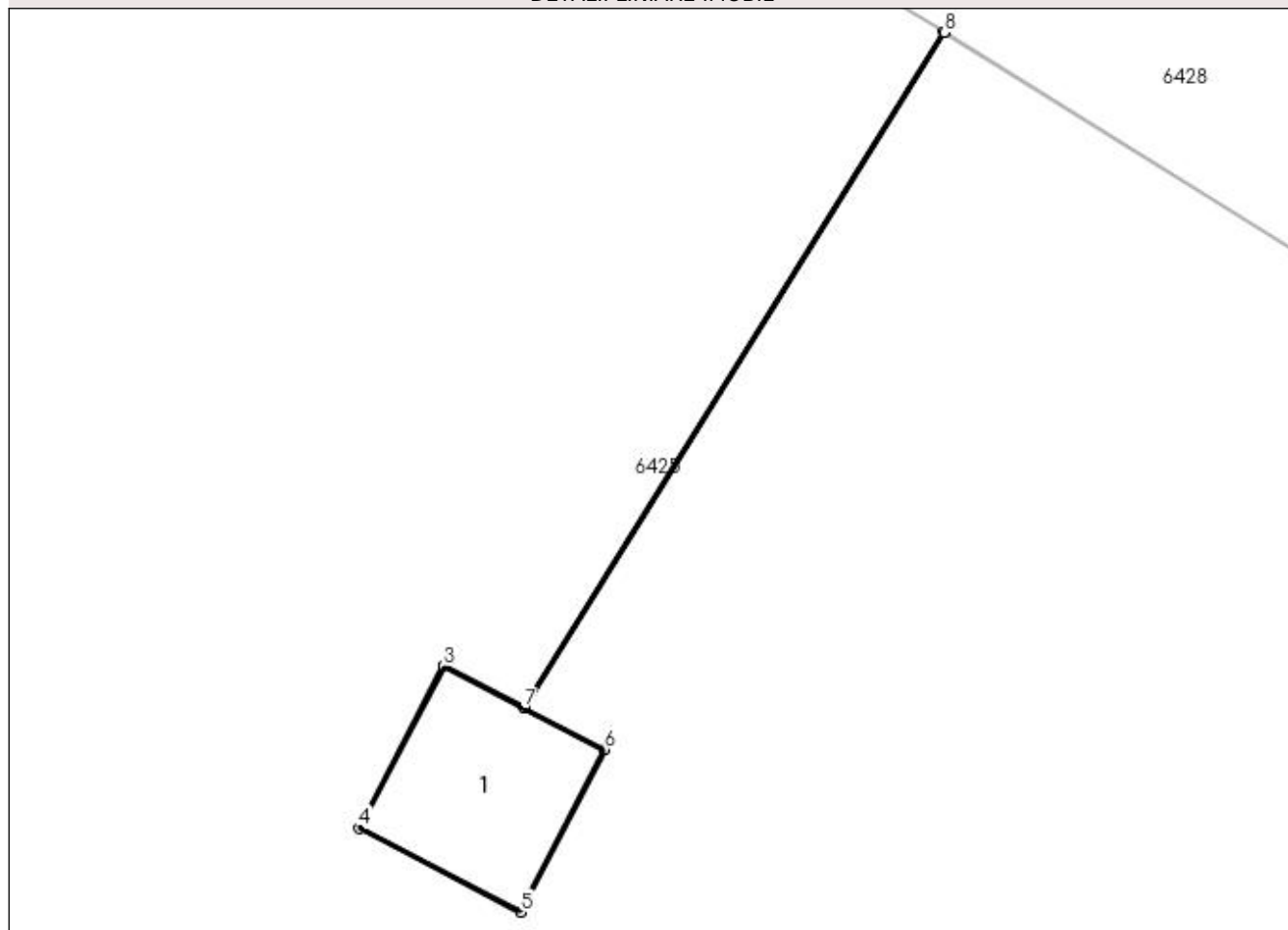
Anexa Nr. 1 La Partea I

Teren

Nr cadastral	Suprafața (mp)*	Observații / Referințe
	2	Racord 20 kV PTA BAZDANA (BIZDINA)

* Suprafața este determinată în planul de proiecție Stereo 70.

DETALII LINIARE IMOBIL



Date referitoare la teren

Crt	Categorie folosință	Intra vilan	Suprafața (mp)	Tarla	Parcelă	Nr. topo	Observații / Referințe
1	curți constructii	NU	2	191	816/7	-	

Date referitoare la construcții

Crt	Număr	Destinație construcție	Supraf. (mp)	Situație juridică	Observații / Referințe
A1.1		construcții industriale și edilitare	2	Cu acte	Nr. niveluri:1; S. construita la sol:2 mp; Stalp electric

Lungime Segmente

1) Valorile lungimilor segmentelor sunt obținute din proiecție în plan.

Punct început	X / Y	Punct sfârșit	X / Y	Lungime segment (** (m)
1	406.874,336 295.075,859	2	406.871,057 295.070,583	6.212
2	406.871,057 295.070,583	3	406.870,431 295.070,908	0.705
3	406.870,431 295.070,908	4	406.869,773 295.069,638	1.43

Punct început	X / Y	Punct sfârşit	X / Y	Lungime segment (** (m)
4	406.869,773 295.069,638	5	406.871,033 295.068,984	1.42
5	406.871,033 295.068,984	6	406.871,692 295.070,254	1.431
6	406.871,692 295.070,254	7	406.871,061 295.070,581	0.711
7	406.871,061 295.070,581	8	406.874,341 295.075,857	6.212
8	406.874,341 295.075,857	1	406.874,336 295.075,859	0.005

** Lungimile segmentelor sunt determinate în planul de proiecție Stereo 70 și sunt rotunjite la 1 milimetru.

*** Distanța dintre puncte este formată din segmente cumulate ce sunt mai mici decât valoarea 1 milimetru.

**DATE DESPRE IMOBILUL NR. 8344**

Oficiul de Cadastru și Publicitate Imobiliară DOLJ
Biroul de Cadastru și Publicitate Imobiliară Craiova

A. Partea I. Descrierea imobilului

TEREN Extravilan

Adresa: Jud. Dolj, T191

Nr. Crt	Nr cadastral Nr. topografic	Suprafața* (mp)	Observații / Referințe
A1		4.119	Sector cadastral:41 Teren neimprejmuit; Cimitir

B. Partea II. Proprietari și acte

Inscrieri privitoare la dreptul de proprietate și alte drepturi reale	Referințe
/	
Act Normativ nr. Legea 7, din 13/03/1996 emis de PARLAMENTUL ROMÂNIEI (art.13 alin.15);	
B1	Inscrierea provizorie, drept de PROPRIETATE, dobandit prin Lege, cota actuala 1/1, cota initiala 1/1
	1) NEIDENTIFICAT NEIDENTIFICAT, CIF:00000000000000

C. Partea III. SARCINI .

Inscrieri privind dezmembramintele dreptului de proprietate, drepturi reale de garanție și sarcini	Referințe
NU SUNT	

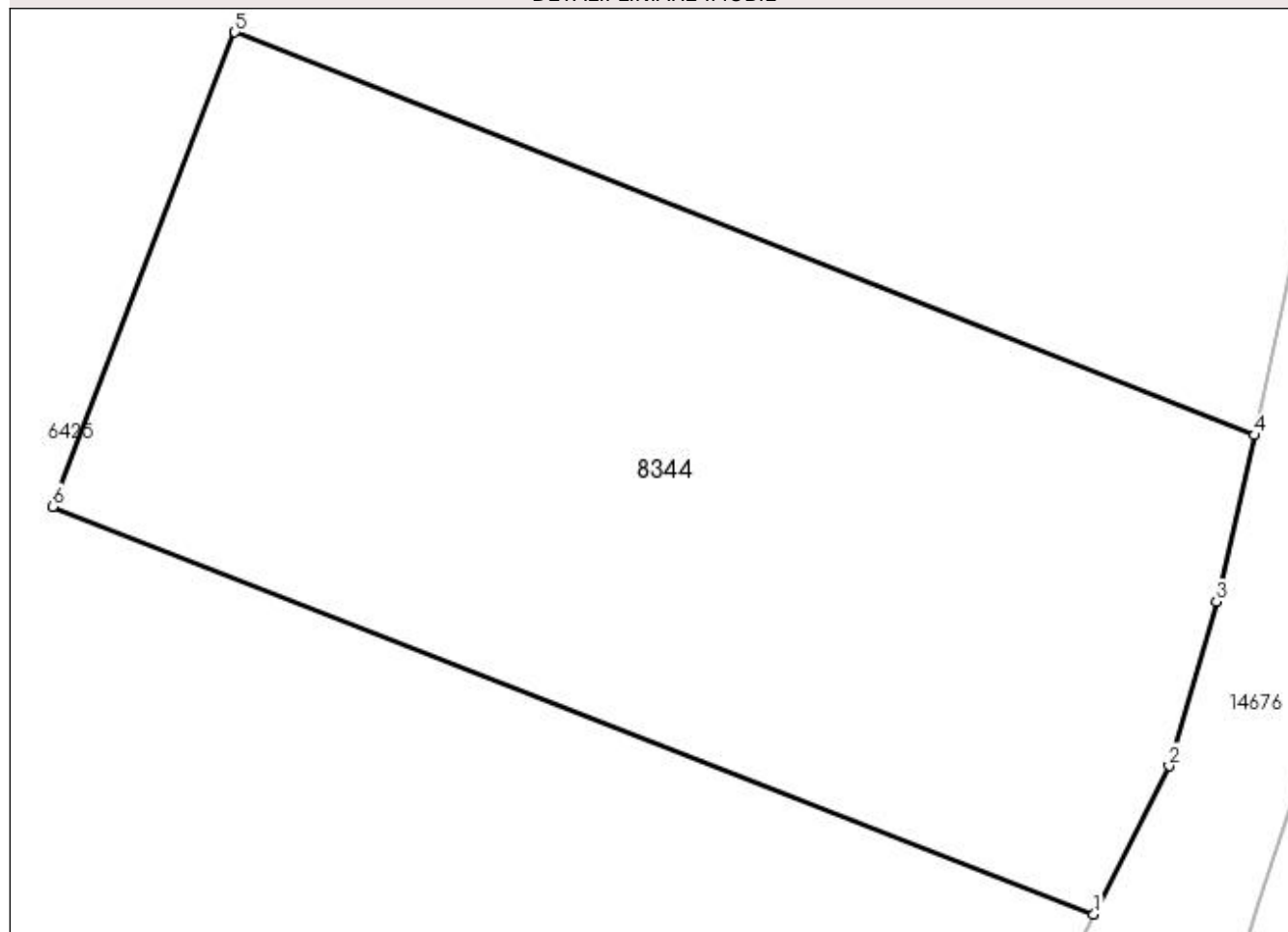
Anexa Nr. 1 La Partea I

Teren

Nr cadastral	Suprafața (mp)*	Observații / Referințe
	4.119	Cimitir

* Suprafața este determinată în planul de proiecție Stereo 70.

DETALII LINIARE IMOBIL



Date referitoare la teren

Crt	Categorie folosință	Intravilan	Suprafața (mp)	Tarla	Parcelă	Nr. topo	Observații / Referințe
1	curți constructii	NU	4.119	191	-	-	

Lungime Segmente

1) Valorile lungimilor segmentelor sunt obținute din proiecție în plan.

Punct început	X / Y	Punct sfârșit	X / Y	Lungime segment (** (m)
1	406.748,531 294.865,64	2	406.754,939 294.878,268	14.161
2	406.754,939 294.878,268	3	406.758,969 294.892,251	14.552
3	406.758,969 294.892,251	4	406.762,261 294.906,425	14.551
4	406.762,261 294.906,425	5	406.675,357 294.940,731	93.43
5	406.675,357 294.940,731	6	406.659,8 294.900,348	43.276

Punct început	X / Y	Punct sfârșit	X / Y	Lungime segment (** (m)
6	406.659,8 294.900,348	1	406.748,531 294.865,64	95.278

** Lungimile segmentelor sunt determinate în planul de proiecție Stereo 70 și sunt rotunjite la 1 milimetru.

*** Distanța dintre puncte este formată din segmente cumulate ce sunt mai mici decât valoarea 1 milimetru.

