PLAN CADASTRAL

JUDEȚ DOLJ, UAT CALOPĂR

Sectorul Cadastral 0

Spre publicare

Scara 1:2000

Sistem de proiecție "STEREO '70"

- Planșa 11 -

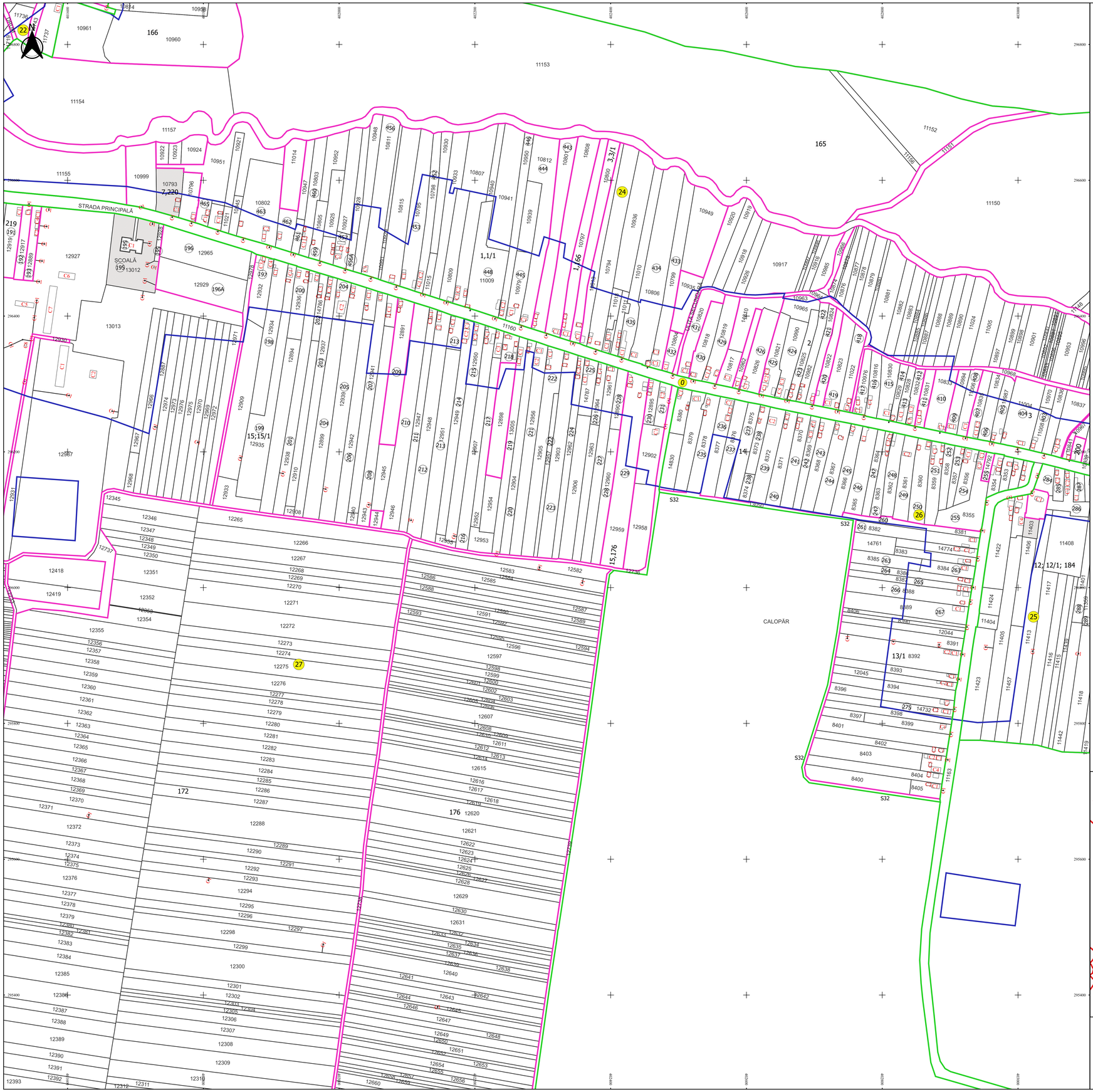

Schița de racordare a planșelor

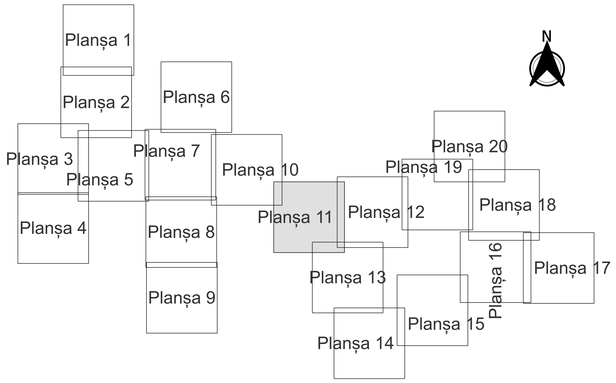

Legendă

- Limită sector
- Limită UAT
- Limită intravilan
- Limită imobil
- Limită construcții
- Limită tarla
- 0 Număr sector
- 11300 Număr imobil
- C1 Număr construcții
- 43 Număr tarla
- S44 Toponimie

Schița dispunerii sectorului cadastral

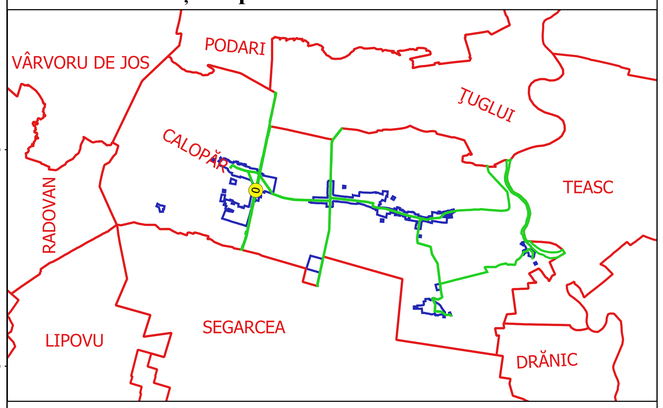

Executant
SC GEOAGRICADASTRU SRL
Ing. FILIP CONSTANTIN
VULTURU
Data.....

FILIP-CONSTANTIN VULTURU
GEOAGRICADASTRU.COM

ANCPI R. G. 21, 254
Data: 2021.10.05 08:11:52 +03'00'
2011/RO/RO/RO/255482