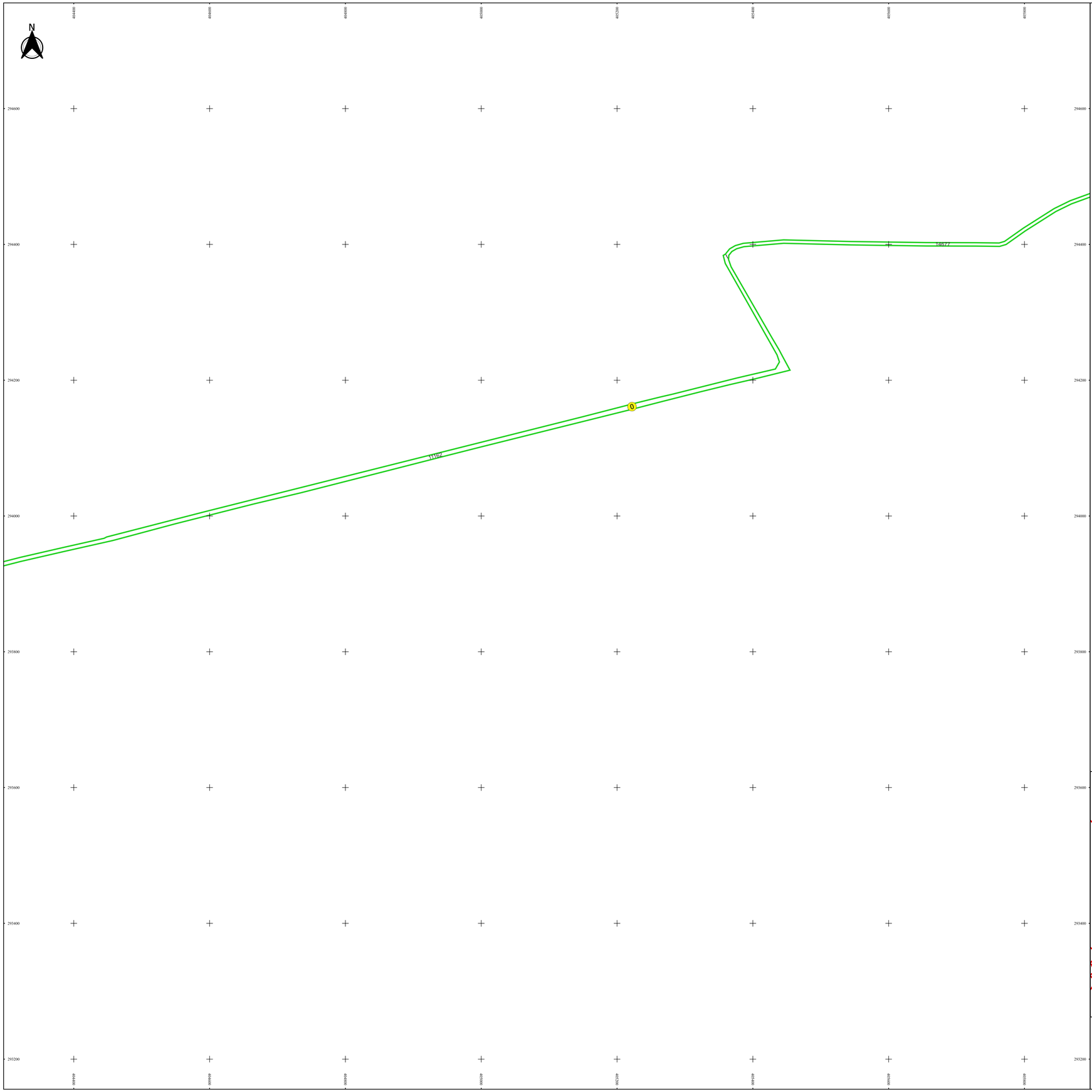

PLAN CADASTRAL

JUDEȚ DOLJ, UAT CALOPĂR
Sectorul Cadastral 0
Spre publicare
Scara 1:2000
Sistem de proiecție "STEREO '70"
- Planșa 15 -

Schița de racordare a planșelor

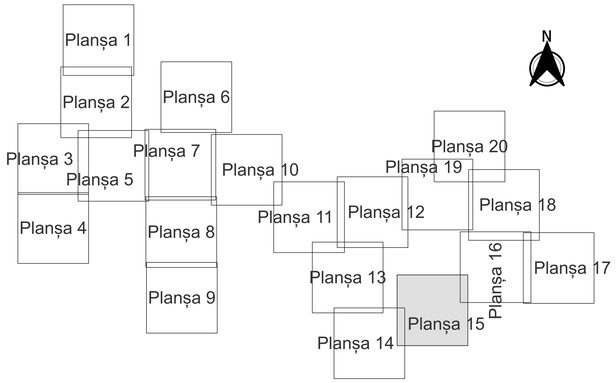

Legendă

- Limită sector
- Limită UAT
- Limită intravilan
- Limită imobil
- Limită construcții
- Limită tarla
- 0 Număr sector
- 11300 Număr imobil
- C1 Număr construcții
- 43 Număr tarla
- S44 Toponimie

Schița dispunerii sectorului cadastral

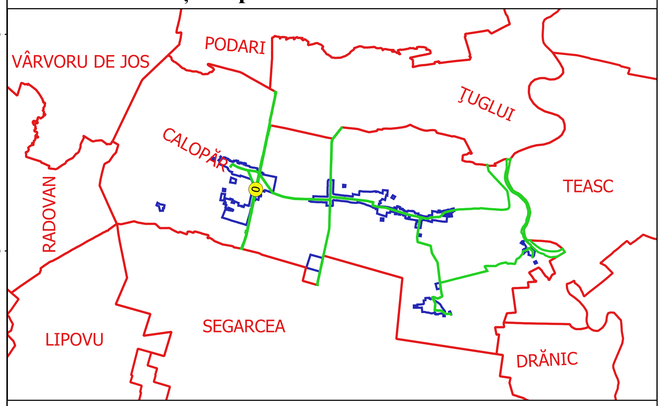

Executant:
SC GEOMAGRICADASTRU SRL
Ing. FILIP CONSTANTIN
VULTURU
Data.....

FILIP-CONSTANTIN VULTURU
OFICIUDEVULCAPARO.COM

ANCPI R. O. SA.,PM
Sistem: STEREO'70
2015/30/09/20F15/55482