PLAN CADASTRAL

JUDEȚ DOLJ, UAT CALOPĂR

Sectorul Cadastral 0

Spre publicare

Scara 1:2000

Sistem de proiecție "STEREO '70"

- Planșa 16 -

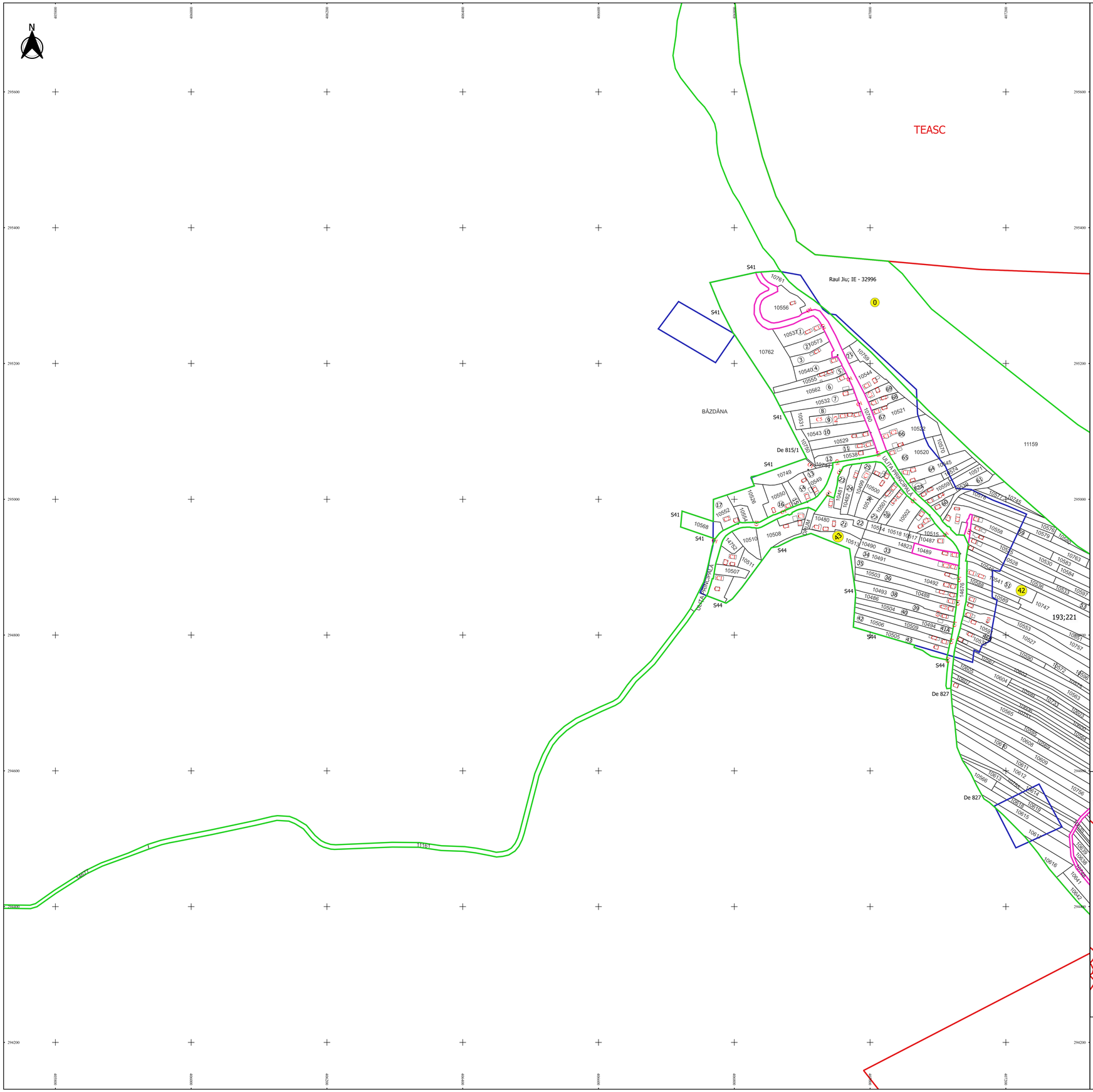

Schița de racordare a planșelor

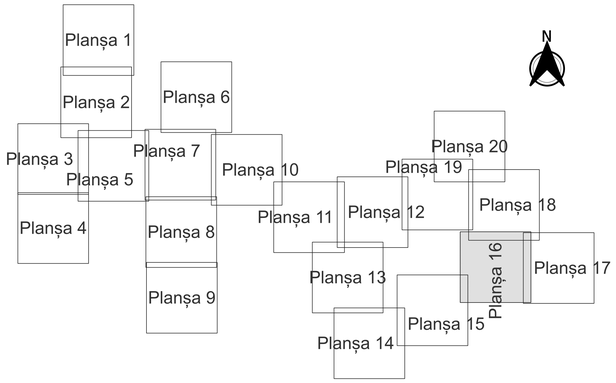

Legendă

- Limită sector
- Limită UAT
- Limită intravilan
- Limită imobil
- Limită construcții
- Limită tarla
- 0 Număr sector
- 11300 Număr imobil
- C1 Număr construcții
- 43 Număr tarla
- S44 Toponimie

Schița dispunerii sectorului cadastral

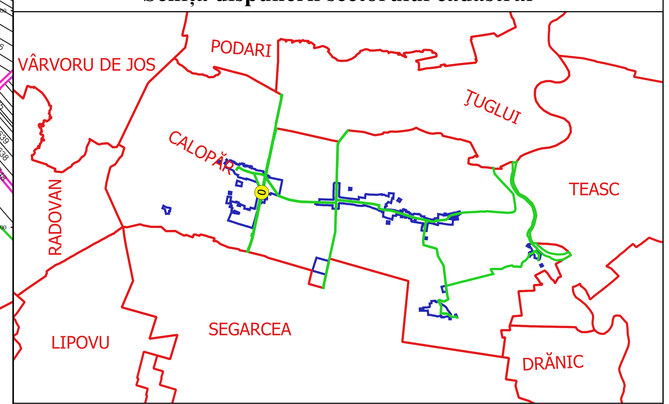

Executant
SC GEOAGRI CADASTRU SRL
Ing. FILIP CONSTANTIN
VULTURI
Data.....

FILIP-CONSTANTIN VULTURI
OFICIUL DE CADASTRU
ORDIN B. G. C. Nr. 204
DATA: 19.07.2022
SEMNĂTURA
2011782293-1748152540