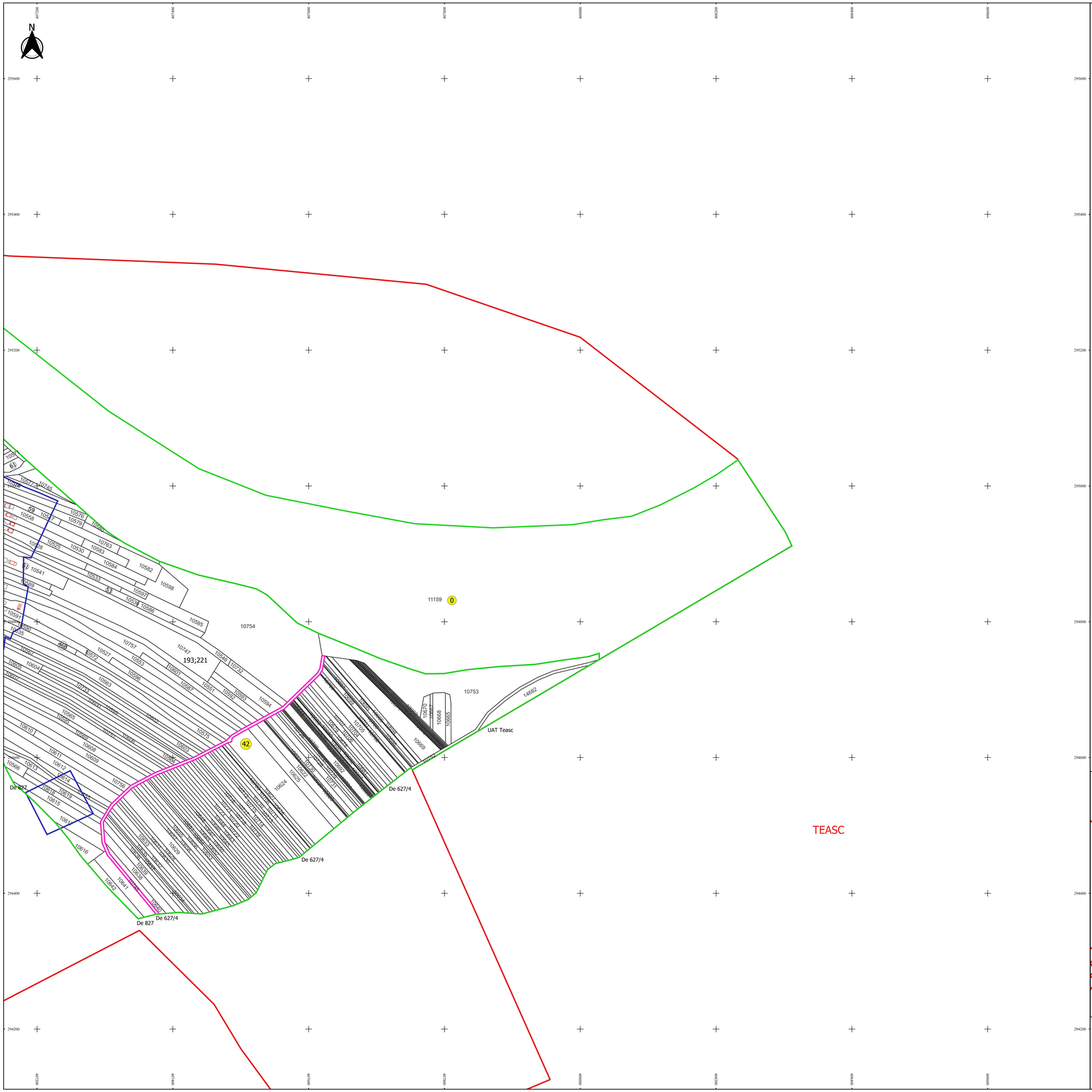

PLAN CADASTRAL

JUDEȚ DOLJ, UAT CALOPĂR
Sectorul Cadastral 0
Spre publicare
Scara 1:2000
Sistem de proiecție "STEREO '70"
- Planșa 17 -

Schița de racordare a planșelor

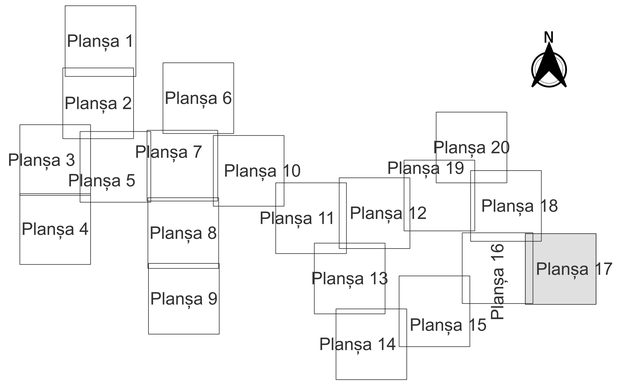

Legendă

- Limită sector
- Limită UAT
- Limită intravilan
- Limită imobil
- Limită construcții
- Limită tarla
- 0 Număr sector
- 11300 Număr imobil
- C1 Număr construcții
- 43 Număr tarla
- S44 Toponimie

Schița dispunerii sectorului cadastral

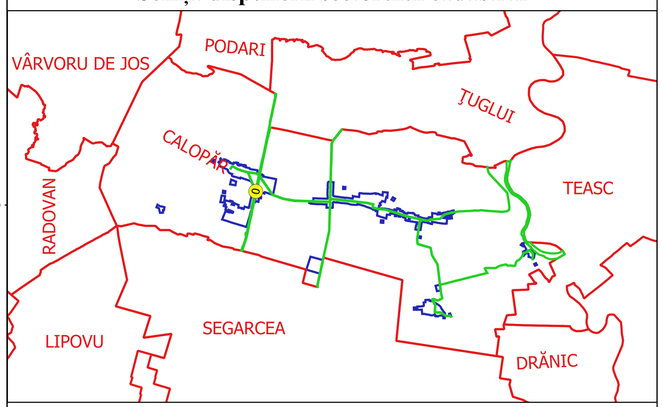

Executant
SC GEOAGRICADASTRU SRL
Sg. FILIP CONSTANTIN
VÂLCEA
Data.....

FILIP-CONSTANTIN VULTURG
GEOAGRICADASTRU.COM

ANCPI-R. G. Ed. 204
Expirat: 31.12.2
2011T02F0T0F01T05A02