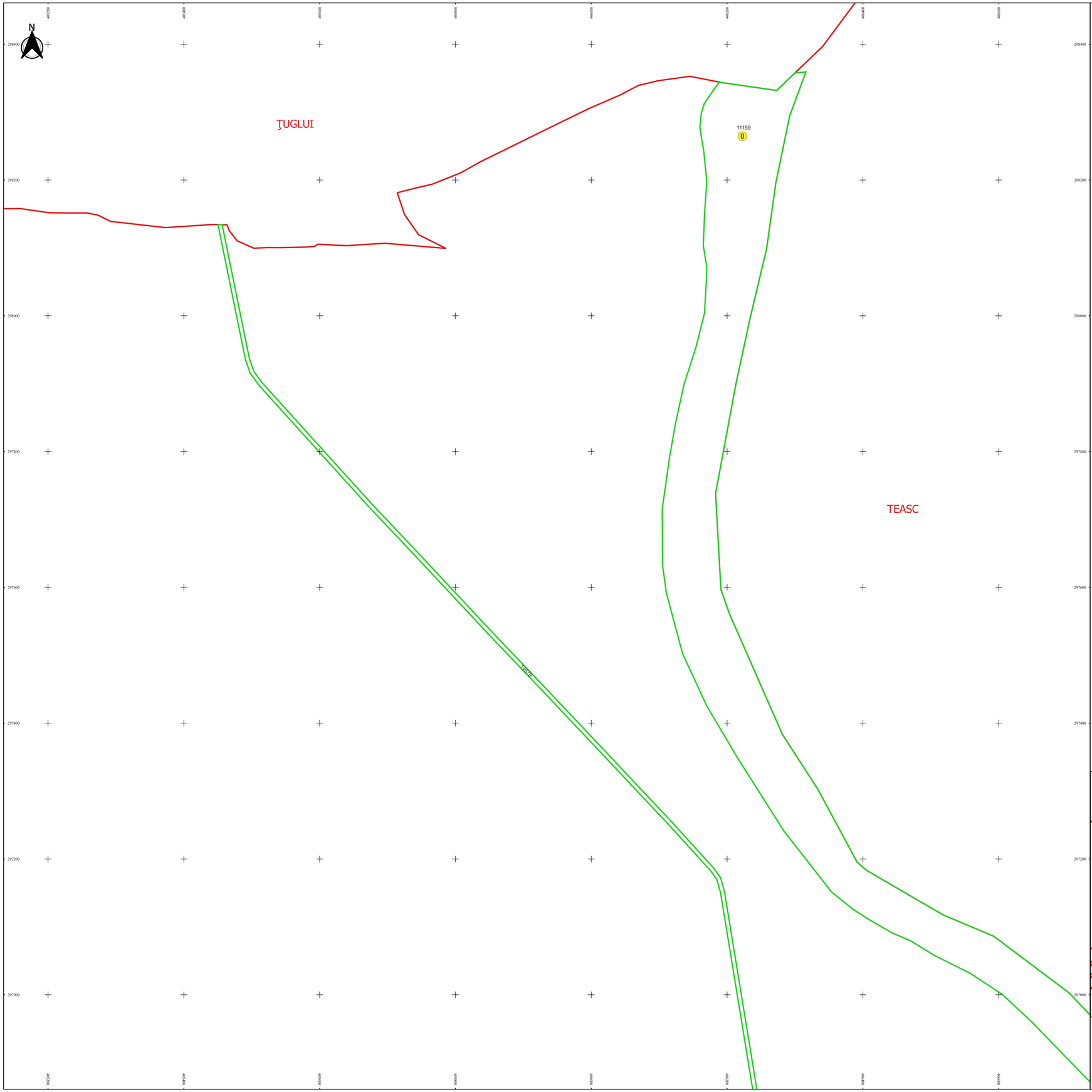

PLAN CADASTRAL

JUDEŢ DOLJ, UAT CALOPĂR
Sectorul Cadastral 0
Spre publicare
Scara 1:2000
Sistem de proiecţie "STEREO '70"
- Planşa 20 -

Schiţa de racordare a planşelor

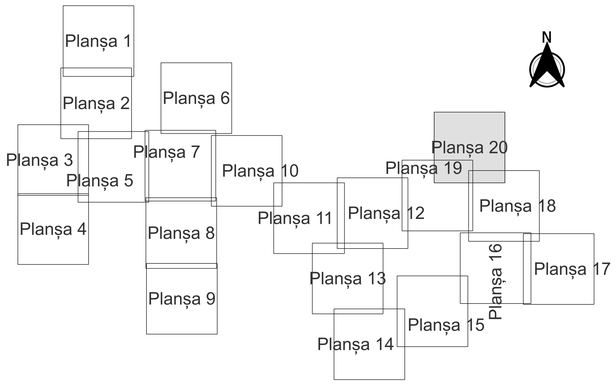

Legendă

- Limită sector
- Limită UAT
- Limită intravilan
- Limită imobil
- Limită construcţii
- Limită tarla
- 0 Număr sector
- 11300 Număr imobil
- C1 Număr construcţii
- 43 Număr tarla
- S44 Toponimie

Schiţa dispunerii sectorului cadastral

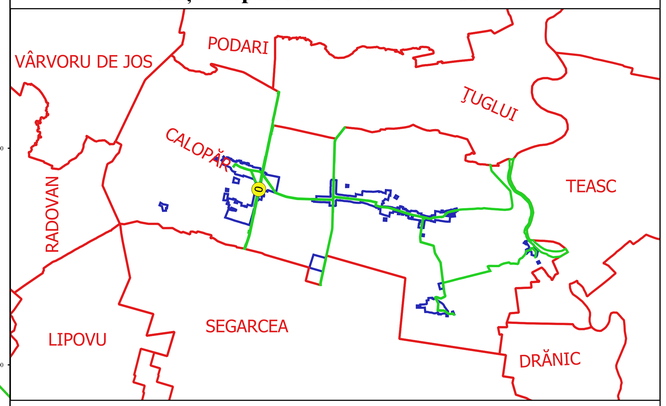

Executant
SC GEOAGRICADASTRU SRL
Ing. FILIP CONSTANTIN.
VULTURU
Data.....

FILIP-CONSTANTIN VULTURU
GEOAGRICADASTRU.COM

ANCPI R. O. 32. 254
PRIVIND ÎNFIINŢAREA
2011NE0095NE0100NE02