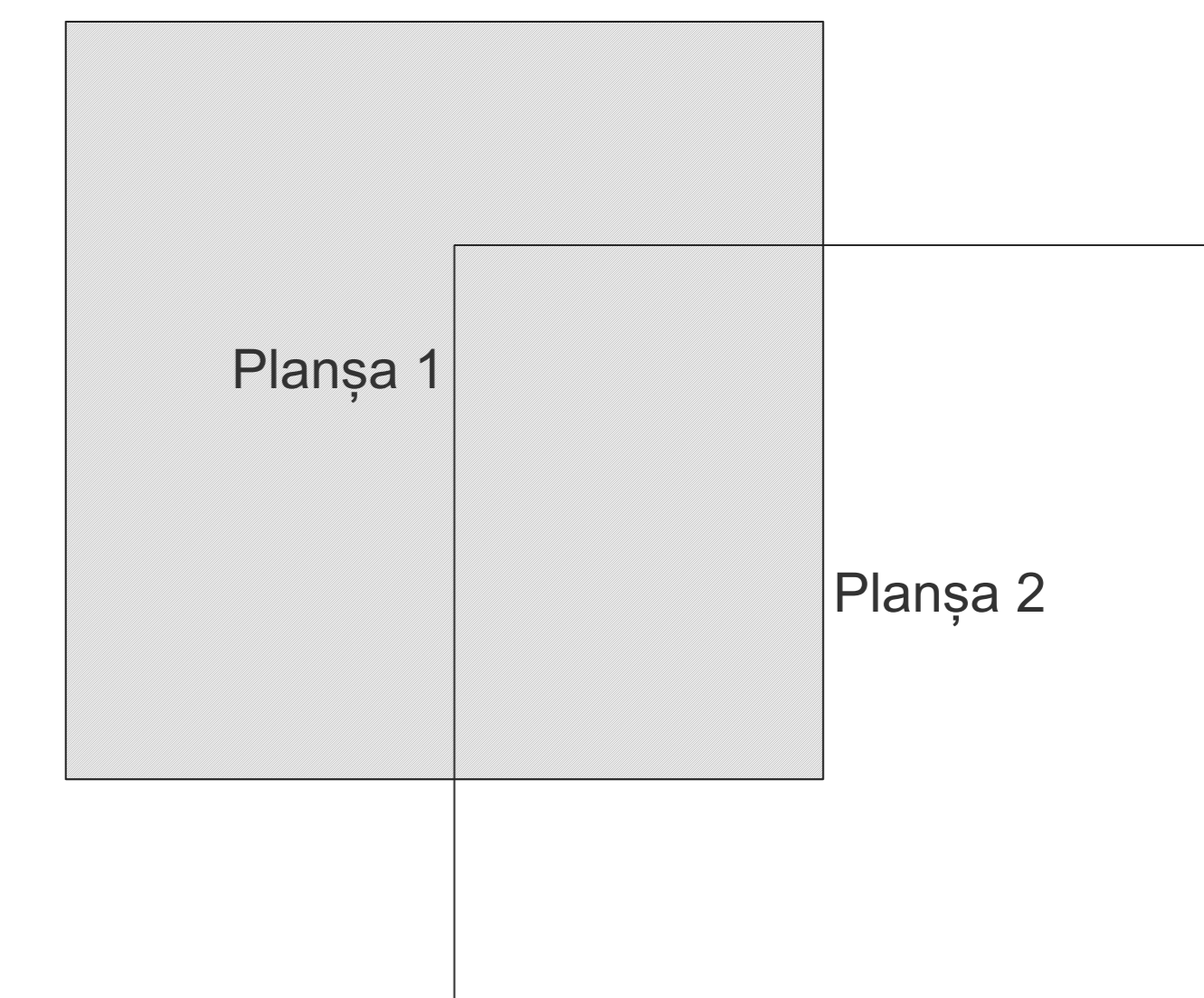




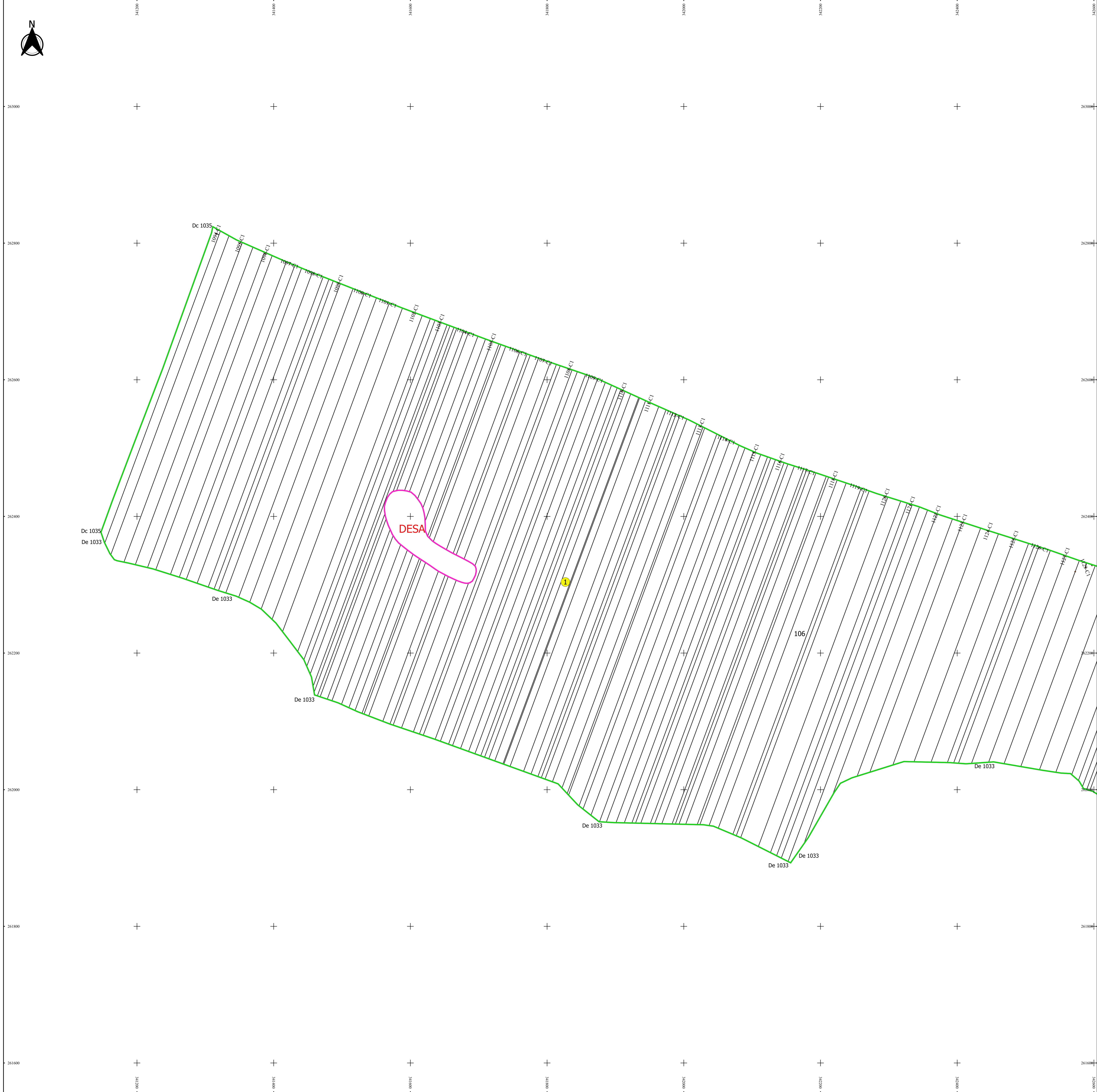
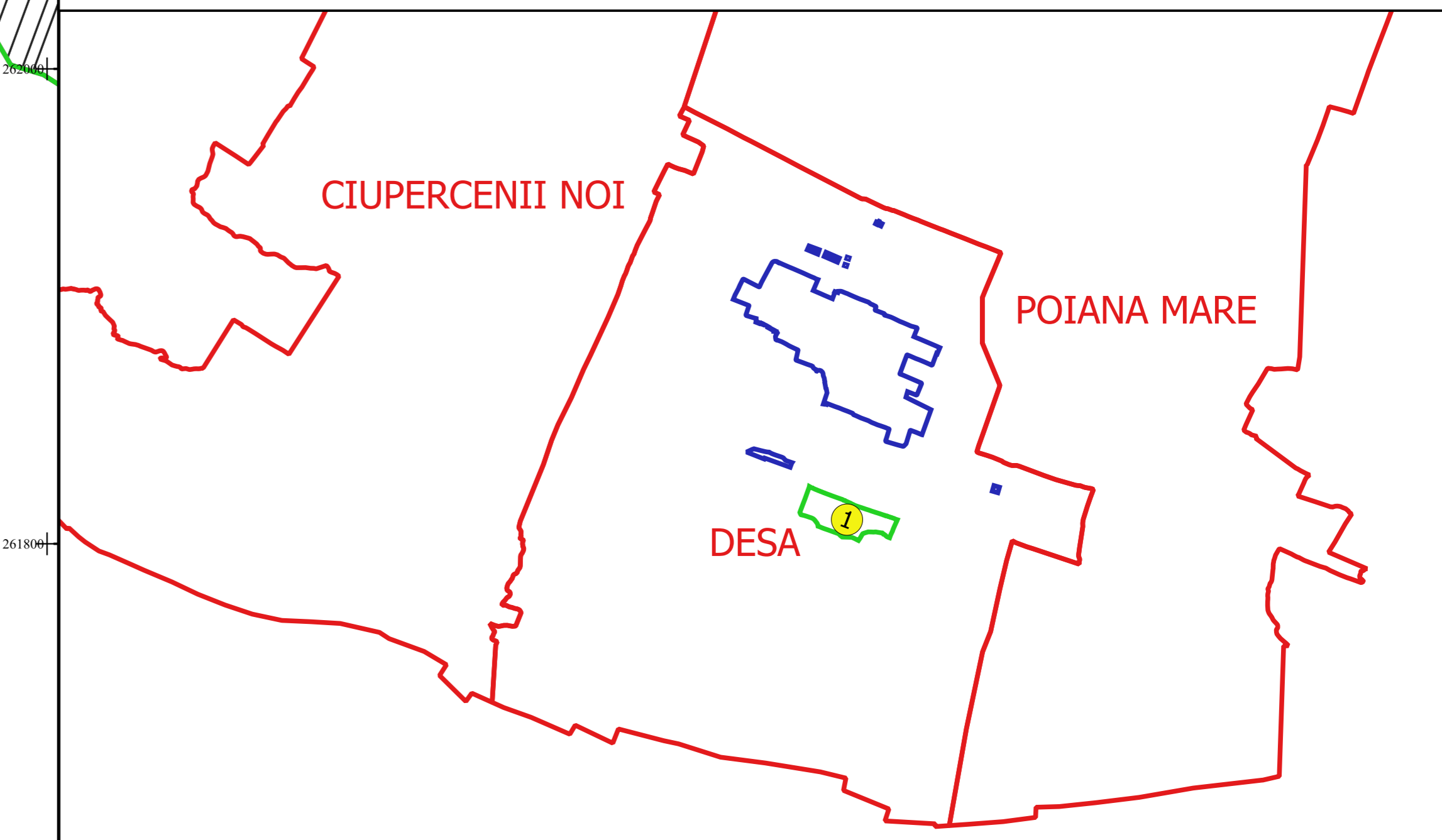
**PLAN CADASTRAL**  
**JUDEȚ DOLJ, UAT DESA**  
**Sectorul Cadastral 1**  
**Spre publicare**  
**Scara 1:2000**  
**Sistem de proiecție "STEREO '70"**  
**- Planșa 1 -**

**Schița de racordare a planșelor**



- Legendă**
- Limită sector
  - Limită UAT
  - Limită intravilan
  - Limită imobil
  - Limită construcții
  - Limită tarla
  - Număr sector
  - 1093 Număr imobil
  - 1094-C1 Număr construcții
  - 106 Număr tarla
  - De 1035 Toponimie

**Schița dispunerii sectorului cadastral**



Proiectant  
ING. GEORGHE CRĂCIUN  
ING. FLORENTIN  
1:2000  
Data: ...