DATE DESPRE IMOBILUL NR. 6260

Oficiul de Cadastru şi Publicitate Imobiliară DOLJ
Biroul de Cadastru şi Publicitate Imobiliară Craiova

A. Partea I. Descrierea imobilului

TEREN Intravilan

Adresa: Loc. Seaca De Câmp, Jud. Dolj, T80, P835

Nr. Crt	Nr cadastral Nr. topografic	Suprafaţa* (mp)	Observaţii / Referinţe
A1		4.000	Sector cadastral:27 Teren neimprejmuit;

B. Partea II. Proprietari şi acte

Inscrieri privitoare la dreptul de proprietate şi alte drepturi reale		Referinţe
/		
Act Administrativ nr. TDP 522-59475, din 06/02/1997 emis de COMISIA JUDETEANA DOLJ;		
B1	Intabulare, drept de PROPRIETATE, dobandit prin Reconstituire, cota actuala 1/1, cota initiala 1/1	A1
	1) **TUDORICĂ IULICA**, LIPSĂ CNP	

C. Partea III. SARCINI .

Inscrieri privind dezmembramintele dreptului de proprietate, drepturi reale de garanţie şi sarcini	Referinţe
NU SUNT	

Document care conține date cu caracter personal, protejat de prevederile Regulamentului (UE) nr. 679/2016 și Legii 190/2018

Anexa Nr. 1 La Partea I

Teren

Nr cadastral	Suprafaţa (mp)*	Observaţii / Referinţe
	4.000	

* Suprafaţa este determinată in planul de proiecţie Stereo 70.

DETALII LINIARE IMOBIL

Date referitoare la teren

Crt	Categorie folosință	Intra vilan	Suprafaţa (mp)	Tarla	Parcelă	Nr. topo	Observaţii / Referinţe
1	arabil	DA	4.000	80	835	-	

Lungime Segmente
1) Valorile lungimilor segmentelor sunt obţinute din proiecţie în plan.

Punct început	X / Y	Punct sfârşit	X / Y	Lungime segment (** (m)
1	357.511,422 271.723,251	2	357.495,955 271.721,219	15.6
2	357.495,955 271.721,219	3	357.475,056 271.718,474	21.078
3	357.475,056 271.718,474	4	357.463,985 271.717,019	11.166
4	357.463,985 271.717,019	5	357.477,116 271.634,962	83.101
5	357.477,116 271.634,962	6	357.523,654 271.637,367	46.599

Document care conține date cu caracter personal, protejat de prevederile Regulamentului (UE) nr. 679/2016 și Legii 190/2018

Punct început	X / Y	Punct sfârşit	X / Y	Lungime segment (** (m)
6	357.523,654 271.637,367	1	357.511,422 271.723,251	86.751

** Lungimile segmentelor sunt determinate în planul de proiecţie Stereo 70 şi sunt rotunjite la 1 milimetru.
*** Distanţa dintre puncte este formată din segmente cumulate ce sunt mai mici decât valoarea 1 milimetru.

Document care conține date cu caracter personal, protejat de prevederile Regulamentului (UE) nr. 679/2016 și Legii 190/2018

DATE DESPRE IMOBILUL NR. 6261

Oficiul de Cadastru şi Publicitate Imobiliară DOLJ
Biroul de Cadastru şi Publicitate Imobiliară Craiova

A. Partea I. Descrierea imobilului

TEREN Intravilan

Adresa: Loc. Seaca De Câmp, Str Litrelor, Nr. 4, Jud. Dolj, T80, P821

Nr. Crt	Nr cadastral Nr. topografic	Suprafaţa* (mp)	Observaţii / Referinţe
A1	30374	Din acte: 1.000 Masurata: 1.232	Sector cadastral:27 Teren imprejmuit;

Construcţii

Crt	Nr cadastral Nr. topografic	Adresa	Observaţii / Referinţe
A1.1	30374-C1	Loc. Seaca De Câmp, Str Litrelor, Nr. 4, Jud. Dolj, Str. Litrelor, nr. 4 (fost T80, P821)	Nr. niveluri:1; S. construita la sol:98 mp; S. construita desfasurata:98 mp; C1 - Casa de locuit edificata in anul 1907, regim de inaltime parter, avand Scd = 98mp; nu detine certificat de performanta energetica si nu are lift.
A1.2	30374-C2	Loc. Seaca De Câmp, Str Litrelor, Nr. 4, Jud. Dolj, Str. Litrelor, nr. 4 (fost T80, P821)	Nr. niveluri:1; S. construita la sol:31 mp; S. construita desfasurata:28 mp; C2 - Constructie anexa edificata in anul 1907, regim de inaltime parter, avand Scd = 28mp; nu detine certificat de performanta energetica si nu are lift.

B. Partea II. Proprietari şi acte

Inscrieri privitoare la dreptul de proprietate şi alte drepturi reale		Referinţe
144941 / 28/09/2017		
Act Notarial nr. CM 14, din 22/01/2015 emis de BIN STOENESCU FLOREA (ACT ADMINISTRATIV NR CERTIFICAT FISCAL 2924 DIN 26.09.2017, EMIS DE PRIMARIA COMUNEI SEACA DE CAMP;ACT ADMINISTRATIV NR TDP 189-9694 DIN 06.09.1994, EMIS DE COMISIA JUDETEANA DOLJ);		
B1	Intabulare, drept de PROPRIETATE, dobandit prin Succesiune, cota actuala 1/6, cota initiala 1/6	A1, A1.1, A1.2
	1) **NEAGOE MARIA**	
B2	Intabulare, drept de PROPRIETATE, dobandit prin Succesiune, cota actuala 1/6, cota initiala 1/6	A1, A1.1, A1.2
	1) **ARCEREANU ANTONETA**	
262031 / 01/11/2023		
Act Notarial nr. CM NR. 196, din 01/11/2023 emis de STOENESCU FLOREA (INCHEIERE DE RECTIFICARE NR 66/30.10.2023, INCHEIERE DE COMPLETARE NR 67/01.11.2023, ACT NOTARIAL NR CM NR.291 DIN 15.11.2023, EMIS DE STOENESCU FLOREA);		
B3	Intabulare, drept de PROPRIETATE, dobandit prin Succesiune, cota actuala 4/24, cota initiala 4/24	A1, A1.1, A1.2
	1) **GALCEA MARIA**	
B4	Intabulare, drept de PROPRIETATE, dobandit prin Succesiune, cota actuala 12/24, cota initiala 12/24	A1, A1.1, A1.2
	1) **GALCEA CĂTĂLIN-DANIEL**	

C. Partea III. SARCINI .

Inscrieri privind dezmembramintele dreptului de proprietate, drepturi reale de garanţie şi sarcini	Referinţe
NU SUNT	

Document care conține date cu caracter personal, protejat de prevederile Regulamentului (UE) nr. 679/2016 și Legii 190/2018

Anexa Nr. 1 La Partea I

Teren

Nr cadastral	Suprafaţa (mp)*	Observaţii / Referinţe
30374	Din acte: 1.000 Masurata: 1.232	

* Suprafaţa este determinată in planul de proiecţie Stereo 70.

DETALII LINIARE IMOBIL

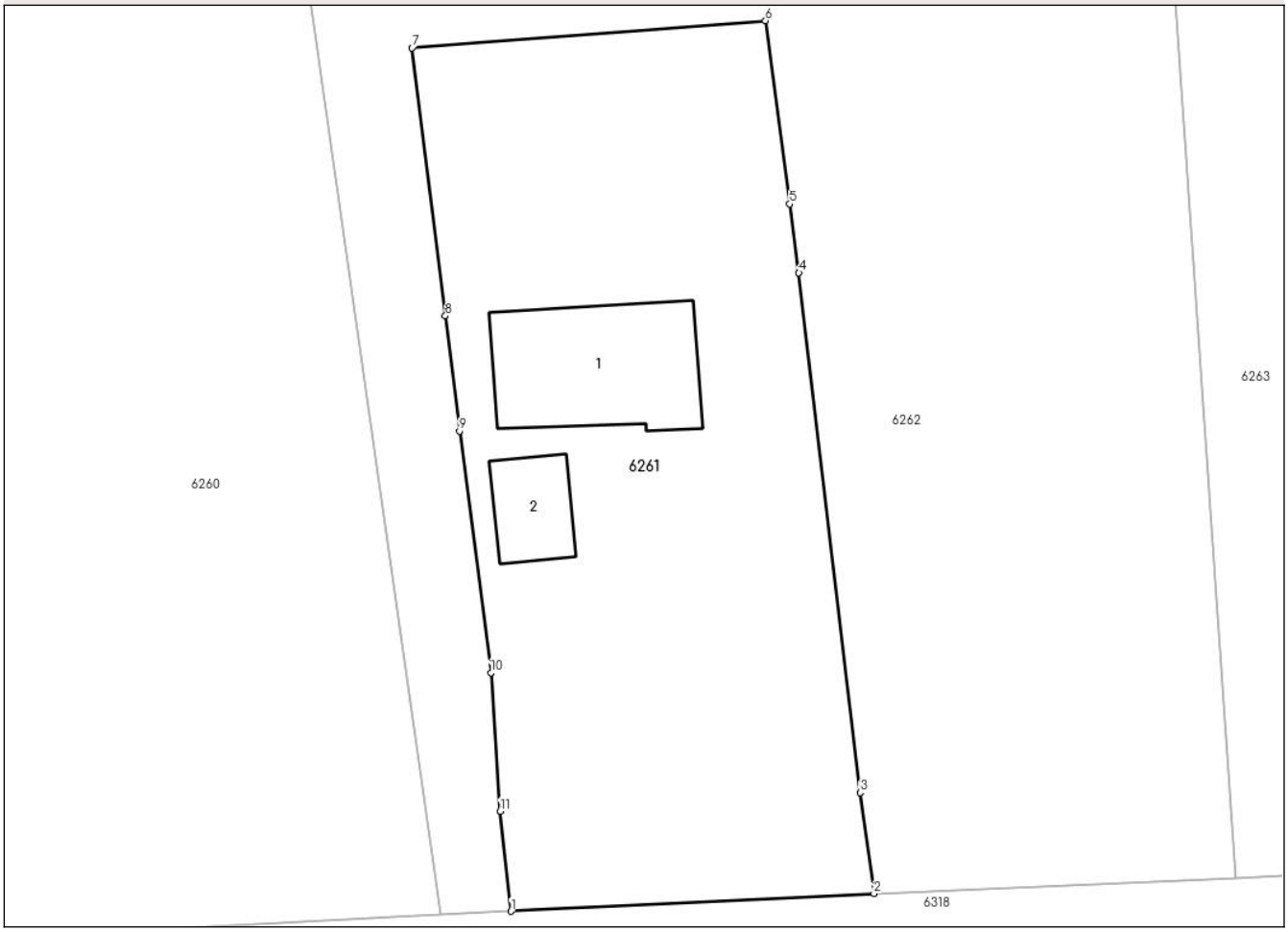

Date referitoare la teren

Crt	Categorie folosinţă	Intra vilan	Suprafaţa (mp)	Tarla	Parcelă	Nr. topo	Observaţii / Referinţe
1	curti constructii	DA	1.232	80	821	-	

Date referitoare la construcţii

Crt	Număr	Destinaţie construcţie	Supraf. (mp)	Situaţie juridică	Observaţii / Referinţe
A1.1	30374-C1	constructii de locuinte	98	Cu acte	Nr. niveluri:1; S. construita la sol:98 mp; S. construita desfasurata:98 mp; C1 - Casa de locuit edificata in anul 1907, regim de inaltime parter, avand Scd = 98mp; nu detine certificat de performanta energetica si nu are lift.
A1.2	30374-C2	constructii anexa	31	Cu acte	Nr. niveluri:1; S. construita la sol:31 mp; S. construita desfasurata:28 mp; C2 - Constructie anexa edificata in anul 1907, regim de inaltime parter, avand Scd = 28mp; nu detine certificat de performanta energetica si nu are lift.

Document care conține date cu caracter personal, protejat de prevederile Regulamentului (UE) nr. 679/2016 și Legii 190/2018

Lungime Segmente
1) Valorile lungimilor segmentelor sunt obţinute din proiecţie în plan.

Punct început	X / Y	Punct sfârşit	X / Y	Lungime segment (** (m)
1	357.528,057 271.637,594	2	357.550,893 271.638,713	22.864
2	357.550,893 271.638,713	3	357.550,036 271.645,064	6.409
3	357.550,036 271.645,064	4	357.546,177 271.677,765	32.928
4	357.546,177 271.677,765	5	357.545,596 271.682,096	4.37
5	357.545,596 271.682,096	6	357.544,069 271.693,625	11.629
6	357.544,069 271.693,625	7	357.521,848 271.691,919	22.287
7	357.521,848 271.691,919	8	357.523,934 271.675,056	16.992
8	357.523,934 271.675,056	9	357.524,83 271.667,812	7.299
9	357.524,83 271.667,812	10	357.526,792 271.652,601	15.337
10	357.526,792 271.652,601	11	357.527,373 271.643,893	8.727
11	357.527,373 271.643,893	1	357.528,057 271.637,594	6.336

** Lungimile segmentelor sunt determinate în planul de proiecţie Stereo 70 şi sunt rotunjite la 1 milimetru.
*** Distanţa dintre puncte este formată din segmente cumulate ce sunt mai mici decât valoarea 1 milimetru.

Document care conține date cu caracter personal, protejat de prevederile Regulamentului (UE) nr. 679/2016 și Legii 190/2018

DATE DESPRE IMOBILUL NR. 6262

Oficiul de Cadastru şi Publicitate Imobiliară DOLJ
Biroul de Cadastru şi Publicitate Imobiliară Craiova

A. Partea I. Descrierea imobilului

TEREN Intravilan

Adresa: Loc. Seaca De Câmp, Jud. Dolj, T80, P822

Nr. Crt	Nr cadastral Nr. topografic	Suprafaţa* (mp)	Observaţii / Referinţe
A1		3.029	Sector cadastral:27 Teren neimprejmuit;

B. Partea II. Proprietari şi acte

Inscrieri privitoare la dreptul de proprietate şi alte drepturi reale		Referinţe
/		
Act Administrativ nr. PV NR. 1210, din 24/03/2025 emis de PRIMARIA COMUNEI SEACA DE CAMP;		
B1	Inscrierea posesiei, drept de PROPRIETATE, dobandit prin Lege, cota actuala 1/1, cota initiala 1/1	A1
	1) **NEIDENTIFICAT NEIDENTIFICAT**	
Act Normativ nr. 7, din 13/03/1996 emis de Parlamentul României (art.13);		
B3	Se notează mențiunea de proprietar neidentificat.	A1

C. Partea III. SARCINI .

Inscrieri privind dezmembramintele dreptului de proprietate, drepturi reale de garanţie şi sarcini	Referinţe
NU SUNT	

Anexa Nr. 1 La Partea I

Teren

Nr cadastral	Suprafaţa (mp)*	Observaţii / Referinţe
	3.029	

* Suprafaţa este determinată in planul de proiecţie Stereo 70.

DETALII LINIARE IMOBIL

Date referitoare la teren

Crt	Categorie folosință	Intra vilan	Suprafaţa (mp)	Tarla	Parcelă	Nr. topo	Observaţii / Referinţe
1	arabil	DA	3.029	80	822	-	

Lungime Segmente
1) Valorile lungimilor segmentelor sunt obţinute din proiecţie în plan.

Punct început	X / Y	Punct sfârşit	X / Y	Lungime segment (** (m)
1	357.523,654 271.637,367	2	357.528,057 271.637,594	4.409
2	357.528,057 271.637,594	3	357.527,373 271.643,893	6.336
3	357.527,373 271.643,893	4	357.526,792 271.652,601	8.727
4	357.526,792 271.652,601	5	357.524,83 271.667,812	15.337
5	357.524,83 271.667,812	6	357.523,934 271.675,056	7.299

Document care conține date cu caracter personal, protejat de prevederile Regulamentului (UE) nr. 679/2016 și Legii 190/2018

Punct început	X / Y	Punct sfârşit	X / Y	Lungime segment (** (m)
6	357.523,934 271.675,056	7	357.521,848 271.691,919	16.992
7	357.521,848 271.691,919	8	357.544,069 271.693,625	22.287
8	357.544,069 271.693,625	9	357.545,596 271.682,096	11.629
9	357.545,596 271.682,096	10	357.546,177 271.677,765	4.37
10	357.546,177 271.677,765	11	357.550,036 271.645,064	32.928
11	357.550,036 271.645,064	12	357.550,893 271.638,713	6.409
12	357.550,893 271.638,713	13	357.573,639 271.639,7	22.767
13	357.573,639 271.639,7	14	357.568,811 271.710,442	70.906
14	357.568,811 271.710,442	15	357.565,652 271.710,178	3.171
15	357.565,652 271.710,178	16	357.565,055 271.719,079	8.921
16	357.565,055 271.719,079	17	357.545,262 271.718,39	19.805
17	357.545,262 271.718,39	18	357.522,058 271.716,714	23.264
18	357.522,058 271.716,714	19	357.520,832 271.724,487	7.869
19	357.520,832 271.724,487	20	357.511,422 271.723,251	9.49
20	357.511,422 271.723,251	1	357.523,654 271.637,367	86.751

** Lungimile segmentelor sunt determinate în planul de proiecţie Stereo 70 şi sunt rotunjite la 1 milimetru.
*** Distanţa dintre puncte este formată din segmente cumulate ce sunt mai mici decât valoarea 1 milimetru.

Document care conține date cu caracter personal, protejat de prevederile Regulamentului (UE) nr. 679/2016 și Legii 190/2018

DATE DESPRE IMOBILUL NR. 6263

Oficiul de Cadastru şi Publicitate Imobiliară DOLJ
Biroul de Cadastru şi Publicitate Imobiliară Craiova

A. Partea I. Descrierea imobilului

TEREN Intravilan

Adresa: Loc. Seaca De Câmp, Jud. Dolj, T80, P824

Nr. Crt	Nr cadastral Nr. topografic	Suprafaţa* (mp)	Observaţii / Referinţe
A1		600	Sector cadastral:27 Teren neimprejmuit;

B. Partea II. Proprietari şi acte

Inscrieri privitoare la dreptul de proprietate şi alte drepturi reale		Referinţe
/		
Act Administrativ nr. TDP 587-59475, din 11/02/1997 emis de COMISIA JUDETEANA DOLJ;		
B1	Intabulare, drept de PROPRIETATE, dobandit prin Reconstituire, cota actuala 1/1, cota initiala 1/1	A1
	1) **GALCEA PETRE**, LIPSĂ CNP	

C. Partea III. SARCINI .

Inscrieri privind dezmembramintele dreptului de proprietate, drepturi reale de garanţie şi sarcini	Referinţe
NU SUNT	

Document care conține date cu caracter personal, protejat de prevederile Regulamentului (UE) nr. 679/2016 și Legii 190/2018

Anexa Nr. 1 La Partea I

Teren

Nr cadastral	Suprafaţa (mp)*	Observaţii / Referinţe
	600	

* Suprafaţa este determinată in planul de proiecţie Stereo 70.

DETALII LINIARE IMOBIL

Date referitoare la teren

Crt	Categorie folosință	Intra vilan	Suprafaţa (mp)	Tarla	Parcelă	Nr. topo	Observaţii / Referinţe
1	arabil	DA	600	80	824	-	

Lungime Segmente
1) Valorile lungimilor segmentelor sunt obţinute din proiecţie în plan.

Punct început	X / Y	Punct sfârşit	X / Y	Lungime segment (** (m)
1	357.577,23 271.711,144	2	357.568,811 271.710,442	8.448
2	357.568,811 271.710,442	3	357.573,639 271.639,7	70.906
3	357.573,639 271.639,7	4	357.582,074 271.640,156	8.448
4	357.582,074 271.640,156	1	357.577,23 271.711,144	71.153

**** Lungimile segmentelor sunt determinate în planul de proiecţie Stereo 70 şi sunt rotunjite la 1 milimetru.**

Document care conține date cu caracter personal, protejat de prevederile Regulamentului (UE) nr. 679/2016 și Legii 190/2018

***** Distanţa dintre puncte este formată din segmente cumulate ce sunt mai mici decât valoarea 1 milimetru.**

DATE DESPRE IMOBILUL NR. 6264

Oficiul de Cadastru şi Publicitate Imobiliară DOLJ
Biroul de Cadastru şi Publicitate Imobiliară Craiova

A. Partea I. Descrierea imobilului

TEREN Intravilan

Adresa: Loc. Seaca De Câmp, Jud. Dolj, T80, P820/1

Nr. Crt	Nr cadastral Nr. topografic	Suprafaţa* (mp)	Observaţii / Referinţe
A1		Din acte: 2.000 Masurata: 1.948	Sector cadastral:27 Teren neimprejmuit;

B. Partea II. Proprietari şi acte

Inscrieri privitoare la dreptul de proprietate şi alte drepturi reale		Referinţe
/		
Act Administrativ nr. TDP 866-59555, din 04/08/1997 emis de COMISIA JUDETEANA DOLJ;		
B1	Intabulare, drept de PROPRIETATE, dobandit prin Reconstituire, cota actuala 1/1, cota initiala 1/1	A1
	1) **PLESA FLOREA**, LIPSĂ CNP 2) **PLEŞA ION**, LIPSĂ CNP 3) **ENUICA OPREA**, LIPSĂ CNP 4) **RISIPICEANU FLOAREA**, LIPSĂ CNP 5) **ENUICA PETRE**, LIPSĂ CNP	

C. Partea III. SARCINI .

Inscrieri privind dezmembramintele dreptului de proprietate, drepturi reale de garanţie şi sarcini	Referinţe
NU SUNT	

Document care conține date cu caracter personal, protejat de prevederile Regulamentului (UE) nr. 679/2016 și Legii 190/2018

Anexa Nr. 1 La Partea I

Teren

Nr cadastral	Suprafaţa (mp)*	Observaţii / Referinţe
	Din acte: 2.000 Masurata: 1.948	

* Suprafaţa este determinată in planul de proiecţie Stereo 70.

DETALII LINIARE IMOBIL

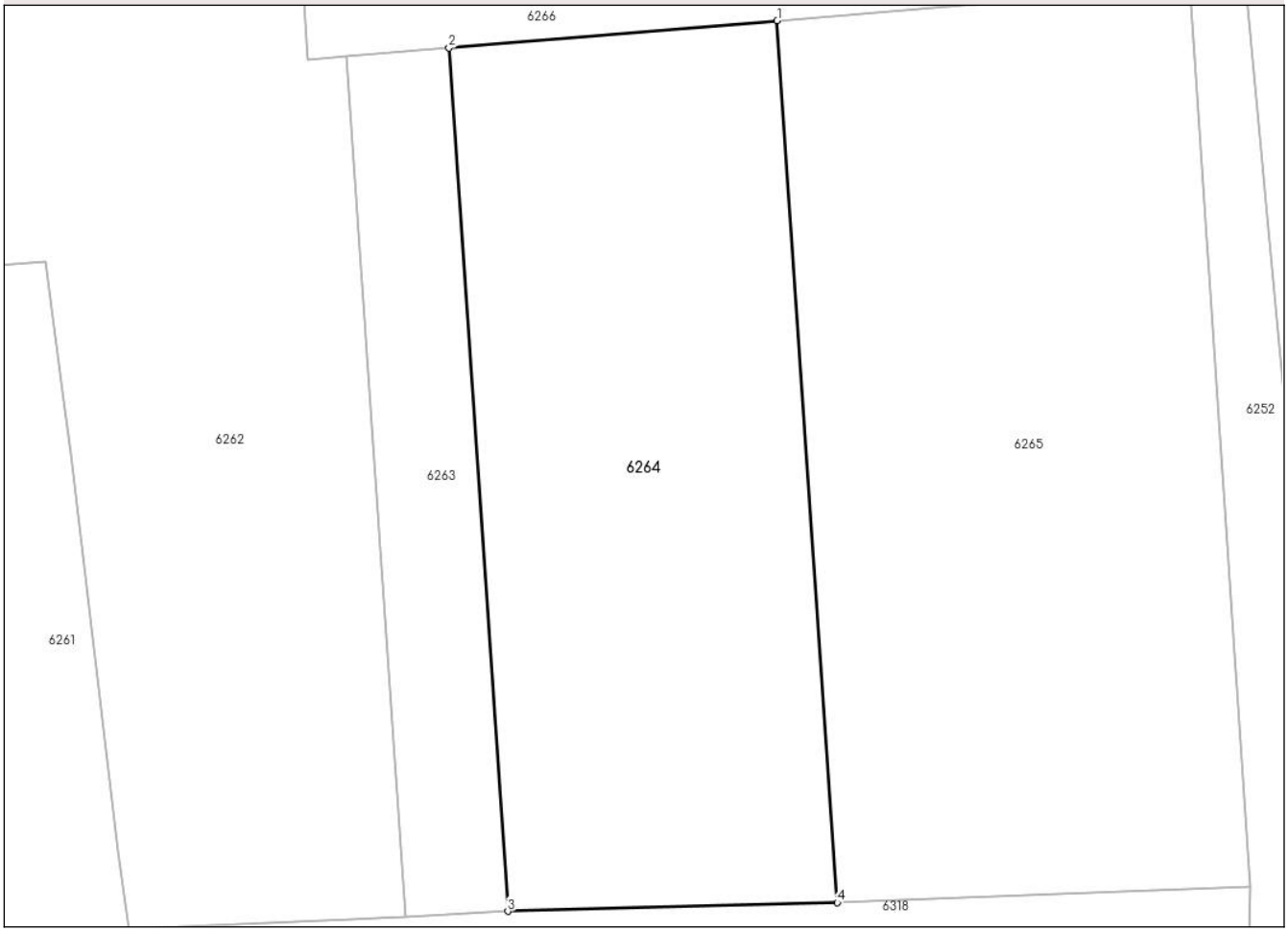

Date referitoare la teren

Crt	Categorie folosinţă	Intra vilan	Suprafaţa (mp)	Tarla	Parcelă	Nr. topo	Observaţii / Referinţe
1	arabil	DA	1.948	80	820/1	-	

Lungime Segmente
1) Valorile lungimilor segmentelor sunt obţinute din proiecţie în plan.

Punct început	X / Y	Punct sfârşit	X / Y	Lungime segment (** (m)
1	357.604,222 271.713,396	2	357.577,23 271.711,144	27.086
2	357.577,23 271.711,144	3	357.582,074 271.640,156	71.153
3	357.582,074 271.640,156	4	357.609,171 271.640,869	27.106
4	357.609,171 271.640,869	1	357.604,222 271.713,396	72.696

Document care conține date cu caracter personal, protejat de prevederile Regulamentului (UE) nr. 679/2016 și Legii 190/2018

** Lungimile segmentelor sunt determinate în planul de proiecţie Stereo 70 şi sunt rotunjite la 1 milimetru.
*** Distanţa dintre puncte este formată din segmente cumulate ce sunt mai mici decât valoarea 1 milimetru.

DATE DESPRE IMOBILUL NR. 6265

Oficiul de Cadastru şi Publicitate Imobiliară DOLJ
Biroul de Cadastru şi Publicitate Imobiliară Craiova

A. Partea I. Descrierea imobilului

TEREN Intravilan

Adresa: Loc. Seaca De Câmp, Jud. Dolj, T80, P826/2

Nr. Crt	Nr cadastral Nr. topografic	Suprafaţa* (mp)	Observaţii / Referinţe
A1		2.500	Sector cadastral:27 Teren neimprejmuit;

B. Partea II. Proprietari şi acte

Inscrieri privitoare la dreptul de proprietate şi alte drepturi reale		Referinţe
/		
Act Administrativ nr. TDP 1059-58806, din 27/03/2000 emis de COMISIA JUDETEANA DOLJ;		
B1	Intabulare, drept de PROPRIETATE, dobandit prin Reconstituire, cota actuala 1/1, cota initiala 1/1	A1
	1) **STANCA PAUL**, LIPSĂ CNP 2) **STANCA ION**, LIPSĂ CNP 3) **STANCA FLOREA**, LIPSĂ CNP	

C. Partea III. SARCINI .

Inscrieri privind dezmembramintele dreptului de proprietate, drepturi reale de garanţie şi sarcini	Referinţe
NU SUNT	

Document care conține date cu caracter personal, protejat de prevederile Regulamentului (UE) nr. 679/2016 și Legii 190/2018

Anexa Nr. 1 La Partea I

Teren

Nr cadastral	Suprafaţa (mp)*	Observaţii / Referinţe
	2.500	

* Suprafaţa este determinată in planul de proiecţie Stereo 70.

DETALII LINIARE IMOBIL

Date referitoare la teren

Crt	Categorie folosință	Intra vilan	Suprafaţa (mp)	Tarla	Parcelă	Nr. topo	Observaţii / Referinţe
1	arabil	DA	2.500	80	826/2	-	

Lungime Segmente
1) Valorile lungimilor segmentelor sunt obţinute din proiecţie în plan.

Punct început	X / Y	Punct sfârşit	X / Y	Lungime segment (** (m)
1	357.643,188 271.642,137	2	357.638,133 271.716,226	74.261
2	357.638,133 271.716,226	3	357.604,222 271.713,396	34.028
3	357.604,222 271.713,396	4	357.609,171 271.640,869	72.696
4	357.609,171 271.640,869	5	357.632,6 271.641,747	23.445
5	357.632,6 271.641,747	1	357.643,188 271.642,137	10.596

Document care conține date cu caracter personal, protejat de prevederile Regulamentului (UE) nr. 679/2016 și Legii 190/2018

** Lungimile segmentelor sunt determinate în planul de proiecţie Stereo 70 şi sunt rotunjite la 1 milimetru.
*** Distanţa dintre puncte este formată din segmente cumulate ce sunt mai mici decât valoarea 1 milimetru.

Document care conține date cu caracter personal, protejat de prevederile Regulamentului (UE) nr. 679/2016 și Legii 190/2018

DATE DESPRE IMOBILUL NR. 6266

Oficiul de Cadastru şi Publicitate Imobiliară DOLJ
Biroul de Cadastru şi Publicitate Imobiliară Craiova

A. Partea I. Descrierea imobilului

TEREN Intravilan

Adresa: Loc. Seaca De Câmp, Al Stadionului, Nr. 1, Jud. Dolj, T80, P822

Nr. Crt	Nr cadastral Nr. topografic	Suprafaţa* (mp)	Observaţii / Referinţe
A1	31550	2.900	Sector cadastral:27 Teren neimprejmuit;

B. Partea II. Proprietari şi acte

Inscrieri privitoare la dreptul de proprietate şi alte drepturi reale		Referinţe
67565 / 21/03/2018		
Act Notarial nr. CM 14, din 22/01/2015 emis de NP STOENESCU FLOREA (ACT ADMINISTRATIV NR CERTIFICAT FISCAL NR. 368 DIN 05.02.2018, EMIS DE PRIMARIA SEACA DE CAMP;ACT ADMINISTRATIV NR CNS 345 DIN 05.02.2018, EMIS DE PRIMARIA SEACA DE CAMP;ACT ADMINISTRATIV NR ADEVERINTA 781 DIN 12.03.2018, EMIS DE PRIMARIA COMUNEI SEACAC DE CAMP;ACT ADMINISTRATIV NR TDP 189-9694 DIN 06.09.1994, EMIS DE COMISIA JUDETEANA DOLJ);		
B1	Intabulare, drept de PROPRIETATE, dobandit prin Succesiune, cota actuala 1/6, cota initiala 1/6	A1
	1) **ARCEREANU ANTONETA**	
244048 / 27/11/2020		
Act Notarial nr. CM 447, din 29/11/2018 emis de BELU AUREL (ACT NOTARIAL NR INCHEIERE DE INDREPTARE EROARE MATERIALA NR 148 DIN 26.11.2020, EMIS DE BELU AUREL);		
B2	Intabulare, drept de PROPRIETATE, dobandit prin Succesiune, cota actuala 1/12, cota initiala 1/12	A1
	1) **NEAGOE MARIAN**	
B3	Intabulare, drept de PROPRIETATE, dobandit prin Succesiune, cota actuala 1/12, cota initiala 1/12	A1
	1) **DUMITRU SILVIA**	
262025 / 01/11/2023		
Act Notarial nr. CM NR. 196 COMPLETAT, din 01/11/2023 emis de STOENESCU FLOREA (ACT NOTARIAL NR INCHEIERE DE RECTIFICARE NR. 67 DIN 01.11.2023, EMIS DE NP STOENESCU FLOREA;ACT NOTARIAL NR INCHEIERE DE RECTIFICARE NR. 66 DIN 30.10.2023, EMIS DE NP STOENESCU FLOREA);		
B4	Intabulare, drept de PROPRIETATE, dobandit prin Succesiune, cota actuala 1/24, cota initiala 1/24	A1
	1) **GALCEA MARIA**	
B5	Intabulare, drept de PROPRIETATE, dobandit prin Succesiune, cota actuala 3/24, cota initiala 3/24	A1
	1) **GALCEA CĂTĂLIN-DANIEL**	
Act Notarial nr. CM NR. 291, din 15/11/2023 emis de STOENESCU FLOREA;		
B6	Intabulare, drept de PROPRIETATE, dobandit prin Succesiune, cota actuala 1/8, cota initiala 1/8	A1
	1) **GALCEA MARIA**	
B7	Intabulare, drept de PROPRIETATE, dobandit prin Succesiune, cota actuala 3/8, cota initiala 3/8	A1
	1) **GALCEA CĂTĂLIN-DANIEL**	

C. Partea III. SARCINI .

Inscrieri privind dezmembramintele dreptului de proprietate, drepturi reale de garanţie şi sarcini	Referinţe
NU SUNT	

Document care conține date cu caracter personal, protejat de prevederile Regulamentului (UE) nr. 679/2016 și Legii 190/2018

Anexa Nr. 1 La Partea I

Teren

Nr cadastral	Suprafaţa (mp)*	Observaţii / Referinţe
31550	2.900	

* Suprafaţa este determinată in planul de proiecţie Stereo 70.

DETALII LINIARE IMOBIL

Date referitoare la teren

Crt	Categorie folosință	Intra vilan	Suprafaţa (mp)	Tarla	Parcelă	Nr. topo	Observaţii / Referinţe
1	arabil	DA	2.900	80	822	-	

Lungime Segmente
1) Valorile lungimilor segmentelor sunt obţinute din proiecţie în plan.

Punct început	X / Y	Punct sfârşit	X / Y	Lungime segment (** (m)
1	357.638,133 271.716,226	2	357.635,192 271.753,812	37.702
2	357.635,192 271.753,812	3	357.565,479 271.746,221	70.125
3	357.565,479 271.746,221	4	357.567,052 271.732,806	13.507
4	357.567,052 271.732,806	5	357.543,536 271.731,11	23.577
5	357.543,536 271.731,11	6	357.545,262 271.718,39	12.837

Document care conține date cu caracter personal, protejat de prevederile Regulamentului (UE) nr. 679/2016 și Legii 190/2018

Punct început	X / Y	Punct sfârşit	X / Y	Lungime segment (** (m)
6	357.545,262 271.718,39	7	357.565,055 271.719,079	19.805
7	357.565,055 271.719,079	8	357.565,652 271.710,178	8.921
8	357.565,652 271.710,178	9	357.568,811 271.710,442	3.171
9	357.568,811 271.710,442	10	357.577,23 271.711,144	8.448
10	357.577,23 271.711,144	11	357.604,222 271.713,396	27.086
11	357.604,222 271.713,396	1	357.638,133 271.716,226	34.028

** Lungimile segmentelor sunt determinate în planul de proiecţie Stereo 70 şi sunt rotunjite la 1 milimetru.
*** Distanţa dintre puncte este formată din segmente cumulate ce sunt mai mici decât valoarea 1 milimetru.

Document care conține date cu caracter personal, protejat de prevederile Regulamentului (UE) nr. 679/2016 și Legii 190/2018

DATE DESPRE IMOBILUL NR. 6267

Oficiul de Cadastru şi Publicitate Imobiliară DOLJ
Biroul de Cadastru şi Publicitate Imobiliară Craiova

A. Partea I. Descrierea imobilului

TEREN Intravilan

Adresa: Loc. Seaca De Câmp, Al Stadionului, Jud. Dolj, T80, P826/1

Nr. Crt	Nr cadastral Nr. topografic	Suprafaţa* (mp)	Observaţii / Referinţe
A1	34258	2.400	Sector cadastral:27 Teren neimprejmuit;

B. Partea II. Proprietari şi acte

Inscrieri privitoare la dreptul de proprietate şi alte drepturi reale		Referinţe
67275 / 10/03/2023		
Act Notarial nr. CVC AUT. NR. 339, din 10/03/2023 emis de NP STOENESCU FLOREA;		
B1	Intabulare, drept de PROPRIETATE, dobandit prin Conventie, cota actuala 1/1, cota initiala 1/1	A1
	1) **SIPANU CLAUDIU EUGEN** 2) **SIPANU CRISTINA**	

C. Partea III. SARCINI .

Inscrieri privind dezmembramintele dreptului de proprietate, drepturi reale de garanţie şi sarcini	Referinţe
NU SUNT	

Document care conține date cu caracter personal, protejat de prevederile Regulamentului (UE) nr. 679/2016 și Legii 190/2018

Anexa Nr. 1 La Partea I

Teren

Nr cadastral	Suprafaţa (mp)*	Observaţii / Referinţe
34258	2.400	

* Suprafaţa este determinată in planul de proiecţie Stereo 70.

DETALII LINIARE IMOBIL

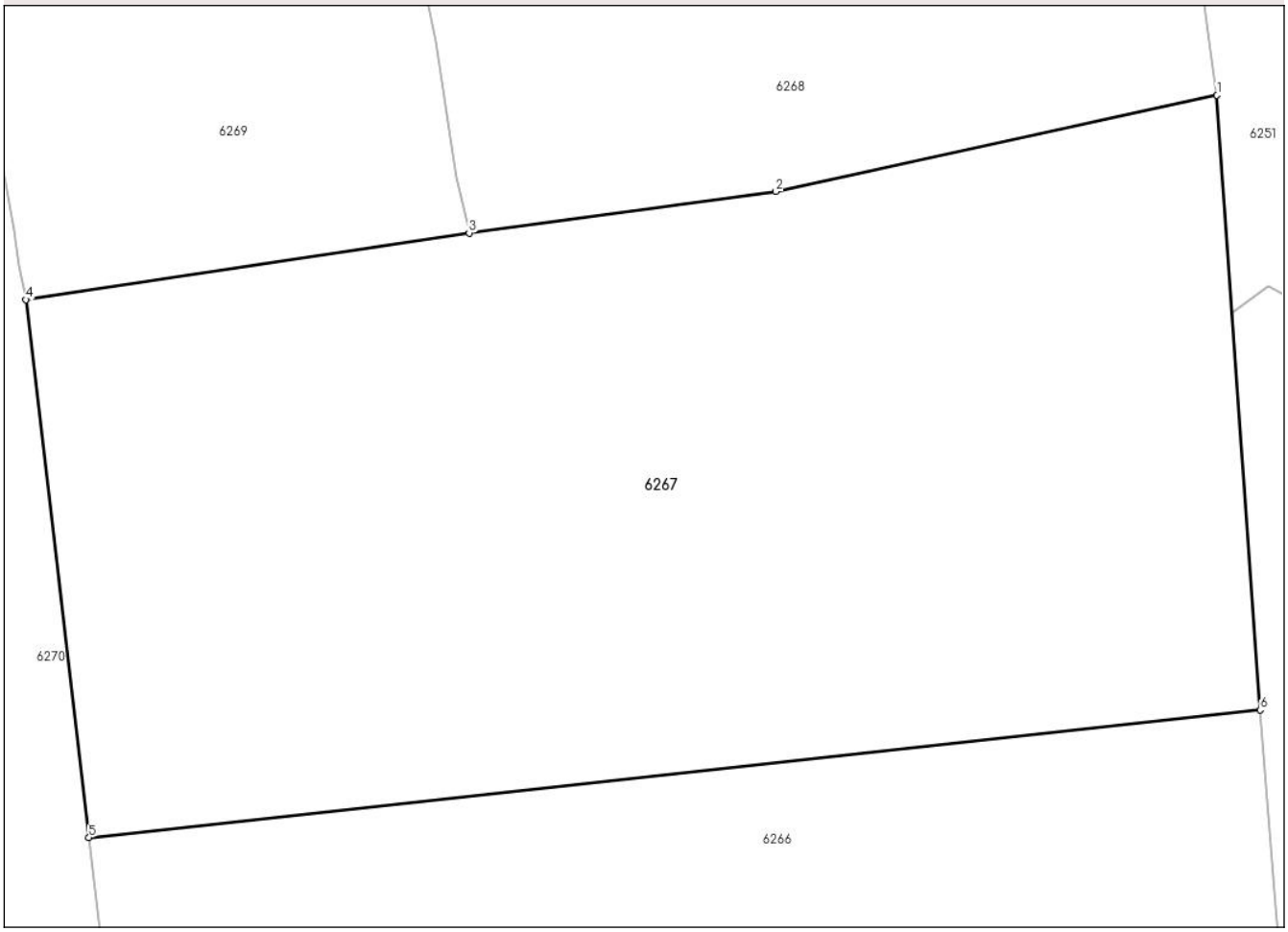

Date referitoare la teren

Crt	Categorie folosință	Intra vilan	Suprafaţa (mp)	Tarla	Parcelă	Nr. topo	Observaţii / Referinţe
1	arabil	DA	2.400	80	826/1	-	

Lungime Segmente
1) Valorile lungimilor segmentelor sunt obţinute din proiecţie în plan.

Punct început	X / Y	Punct sfârşit	X / Y	Lungime segment (** (m)
1	357.632,618 271.790,349	2	357.606,366 271.784,637	26.866
2	357.606,366 271.784,637	3	357.588,111 271.782,164	18.422
3	357.588,111 271.782,164	4	357.561,729 271.778,202	26.678
4	357.561,729 271.778,202	5	357.565,479 271.746,221	32.2
5	357.565,479 271.746,221	6	357.635,192 271.753,812	70.125

Document care conține date cu caracter personal, protejat de prevederile Regulamentului (UE) nr. 679/2016 și Legii 190/2018

Punct început	X / Y	Punct sfârşit	X / Y	Lungime segment (** (m)
6	357.635,192 271.753,812	1	357.632,618 271.790,349	36.627

** Lungimile segmentelor sunt determinate în planul de proiecţie Stereo 70 şi sunt rotunjite la 1 milimetru.
*** Distanţa dintre puncte este formată din segmente cumulate ce sunt mai mici decât valoarea 1 milimetru.

Document care conține date cu caracter personal, protejat de prevederile Regulamentului (UE) nr. 679/2016 și Legii 190/2018

DATE DESPRE IMOBILUL NR. 6268

Oficiul de Cadastru şi Publicitate Imobiliară DOLJ
Biroul de Cadastru şi Publicitate Imobiliară Craiova

A. Partea I. Descrierea imobilului

TEREN Intravilan

Adresa: Loc. Seaca De Câmp, Str Ion Florescu, Nr. 19, Jud. Dolj, T80, P823, 824

Nr. Crt	Nr cadastral Nr. topografic	Suprafaţa* (mp)	Observaţii / Referinţe
A1		Din acte: 3.400 Masurata: 3.776	Sector cadastral:27 Teren imprejmuit;

Construcţii

Crt	Nr cadastral Nr. topografic	Adresa	Observaţii / Referinţe
A1.1		Loc. Seaca De Câmp, Str Ion Florescu, Nr. 19, Jud. Dolj	Nr. niveluri:3; S. construita la sol:76 mp; LOCUINTA
A1.2		Loc. Seaca De Câmp, Str Ion Florescu, Nr. 19, Jud. Dolj	Nr. niveluri:1; S. construita la sol:49 mp; ANEXA
A1.3		Loc. Seaca De Câmp, Str Ion Florescu, Nr. 19, Jud. Dolj	Nr. niveluri:1; S. construita la sol:18 mp; ANEXA
A1.4		Loc. Seaca De Câmp, Str Ion Florescu, Nr. 19, Jud. Dolj	Nr. niveluri:1; S. construita la sol:14 mp; ANEXA

B. Partea II. Proprietari şi acte

Inscrieri privitoare la dreptul de proprietate şi alte drepturi reale		Referinţe
/		
Act Administrativ nr. TDP 851-59555, din 17/06/1997 emis de COMISIA JUDETEANA DOLJ;		
B1	Intabulare, drept de PROPRIETATE, dobandit prin Reconstituire, cota actuala 1/1, cota initiala 1/1	A1
	1) **TITA PANTELIMON**, LIPSĂ CNP	
Act Normativ nr. LEGEA 7, din 13/03/1996 emis de Parlamentul României (ART. 12 ALIN. 14-17);		
B2	Intabulare, drept de PROPRIETATE, dobandit prin Lege, cota actuala 1/1, cota initiala 1/1	A1.1, A1.2, A1.3, A1.4
	1) **TITA PANTELIMON**, LIPSĂ CNP	

C. Partea III. SARCINI .

Inscrieri privind dezmembramintele dreptului de proprietate, drepturi reale de garanţie şi sarcini	Referinţe
NU SUNT	

Document care conține date cu caracter personal, protejat de prevederile Regulamentului (UE) nr. 679/2016 și Legii 190/2018

Anexa Nr. 1 La Partea I

Teren

Nr cadastral	Suprafaţa (mp)*	Observaţii / Referinţe
	Din acte: 3.400 Masurata: 3.776	

* Suprafaţa este determinată in planul de proiecţie Stereo 70.

DETALII LINIARE IMOBIL

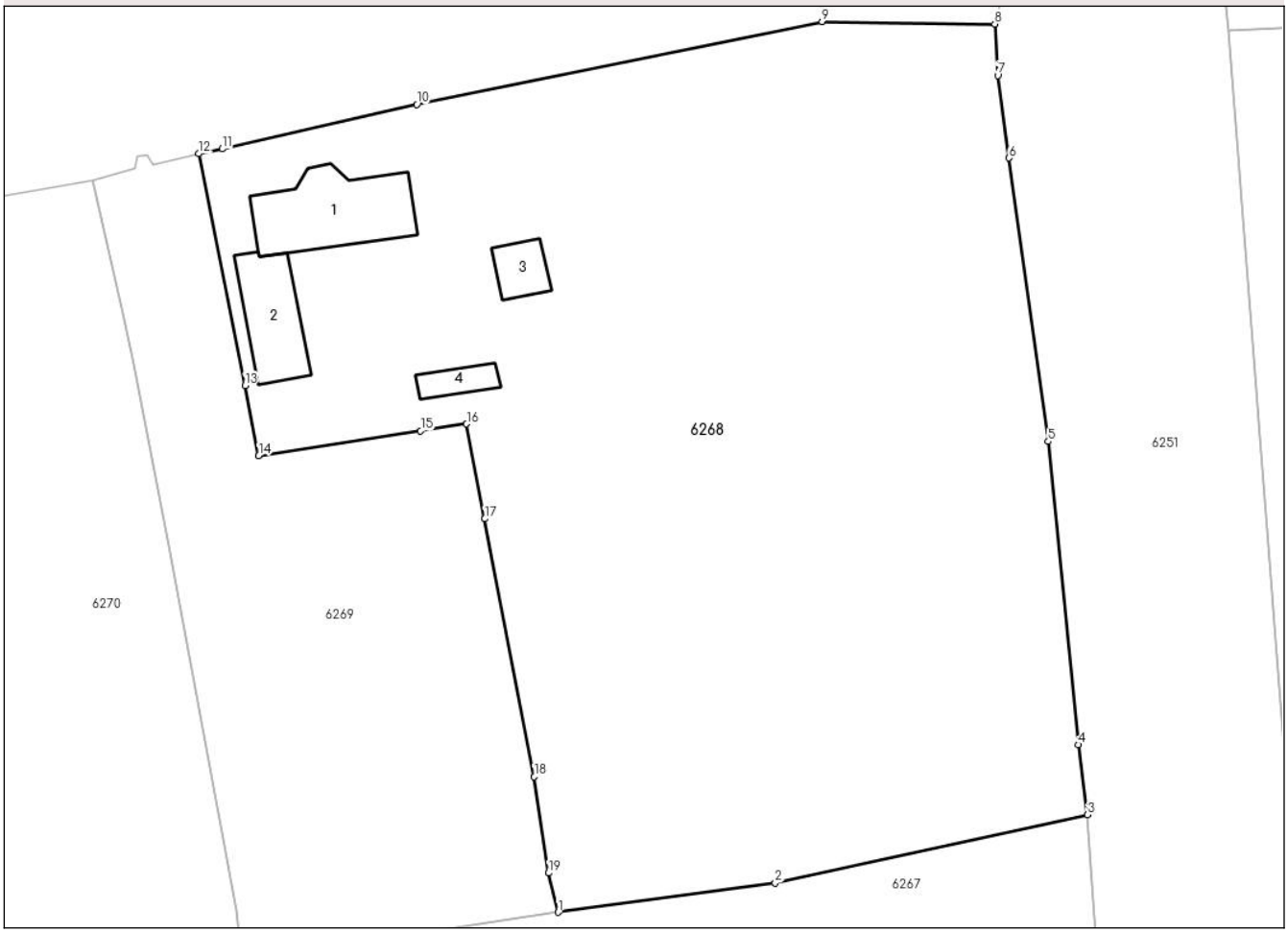

Date referitoare la teren

Crt	Categorie folosinţă	Intra vilan	Suprafaţa (mp)	Tarla	Parcelă	Nr. topo	Observaţii / Referinţe
1	curti constructii	DA	1.000	80	823	-	
2	vie	DA	115	80	824	-	
3	arabil	DA	2.661	80	824	-	

Date referitoare la construcţii

Crt	Număr	Destinaţie construcţie	Supraf. (mp)	Situaţie juridică	Observaţii / Referinţe
A1.1		constructii de locuinte	76	Cu acte	Nr. niveluri:3; S. construita la sol:76 mp; LOCUINTA
A1.2		constructii de locuinte	49	Cu acte	Nr. niveluri:1; S. construita la sol:49 mp; ANEXA
A1.3		constructii anexa	18	Cu acte	Nr. niveluri:1; S. construita la sol:18 mp; ANEXA
A1.4		constructii anexa	14	Cu acte	Nr. niveluri:1; S. construita la sol:14 mp; ANEXA

Document care conține date cu caracter personal, protejat de prevederile Regulamentului (UE) nr. 679/2016 și Legii 190/2018

Lungime Segmente
1) Valorile lungimilor segmentelor sunt obţinute din proiecţie în plan.

Punct început	X / Y	Punct sfârşit	X / Y	Lungime segment (** (m)
1	357.588,111 271.782,164	2	357.606,366 271.784,637	18.422
2	357.606,366 271.784,637	3	357.632,618 271.790,349	26.866
3	357.632,618 271.790,349	4	357.631,823 271.796,238	5.942
4	357.631,823 271.796,238	5	357.629,311 271.821,733	25.618
5	357.629,311 271.821,733	6	357.626,018 271.845,557	24.051
6	357.626,018 271.845,557	7	357.625,069 271.852,484	6.992
7	357.625,069 271.852,484	8	357.624,827 271.856,816	4.339
8	357.624,827 271.856,816	9	357.610,306 271.857,009	14.522
9	357.610,306 271.857,009	10	357.576,228 271.850,05	34.781
10	357.576,228 271.850,05	11	357.559,889 271.846,313	16.761
11	357.559,889 271.846,313	12	357.557,9 271.845,915	2.028
12	357.557,9 271.845,915	13	357.561,797 271.826,443	19.858
13	357.561,797 271.826,443	14	357.562,951 271.820,519	6.035
14	357.562,951 271.820,519	15	357.576,568 271.822,612	13.777
15	357.576,568 271.822,612	16	357.580,421 271.823,204	3.898
16	357.580,421 271.823,204	17	357.581,953 271.815,224	8.126
17	357.581,953 271.815,224	18	357.586,116 271.793,544	22.076
18	357.586,116 271.793,544	19	357.587,315 271.785,461	8.171
19	357.587,315 271.785,461	1	357.588,111 271.782,164	3.392

** Lungimile segmentelor sunt determinate în planul de proiecţie Stereo 70 şi sunt rotunjite la 1 milimetru.
*** Distanţa dintre puncte este formată din segmente cumulate ce sunt mai mici decât valoarea 1 milimetru.

Document care conține date cu caracter personal, protejat de prevederile Regulamentului (UE) nr. 679/2016 și Legii 190/2018

DATE DESPRE IMOBILUL NR. 6269

Oficiul de Cadastru şi Publicitate Imobiliară DOLJ
Biroul de Cadastru şi Publicitate Imobiliară Craiova

A. Partea I. Descrierea imobilului

TEREN Intravilan

Adresa: Loc. Seaca De Câmp, Str Ion Florescu, Nr. 19A, Jud. Dolj, T80, P826,826/1

Nr. Crt	Nr cadastral Nr. topografic	Suprafaţa* (mp)	Observaţii / Referinţe
A1	34299	Din acte: 1.000 Masurata: 1.338	Sector cadastral:27 Teren imprejmuit;

B. Partea II. Proprietari şi acte

Inscrieri privitoare la dreptul de proprietate şi alte drepturi reale		Referinţe
4707 / 12/01/2022		
Act Notarial nr. CVC AUT SUB NR. 40, din 10/01/2022 emis de GHERGHE ANC-COSTINA;		
B1	Intabulare, drept de PROPRIETATE, dobandit prin Conventie, cota actuala 1000/1338, cota initiala 1/1	A1
	1) **MAGLAVICEANU MARCICA** 2) **MAGLAVICEANU FLOREA**	
Act Normativ nr. legea 7, din 13/03/1996 emis de GUVERNUL ROMANIEI;		
B2	Inscrierea posesiei, drept de PROPRIETATE, dobandit prin Constituire, cota actuala 338/1338	A1
	1) **MAGLAVICEANU FLOREA** 2) **MAGLAVICEANU MARCICA**	

C. Partea III. SARCINI .

Inscrieri privind dezmembramintele dreptului de proprietate, drepturi reale de garanţie şi sarcini	Referinţe
NU SUNT	

Anexa Nr. 1 La Partea I

Teren

Nr cadastral	Suprafaţa (mp)*	Observaţii / Referinţe
34299	Din acte: 1.000 Masurata: 1.338	

* Suprafaţa este determinată in planul de proiecţie Stereo 70.

DETALII LINIARE IMOBIL

Date referitoare la teren

Crt	Categorie folosinţă	Intra vilan	Suprafaţa (mp)	Tarla	Parcelă	Nr. topo	Observaţii / Referinţe
1	arabil	DA	1.028	80	826	-	
2	arabil	DA	310	80	826/1	-	teren intravilan detinut prin posesie

Lungime Segmente

1) Valorile lungimilor segmentelor sunt obţinute din proiecţie în plan.

Punct început	X / Y	Punct sfârşit	X / Y	Lungime segment (** (m)
1	357.557,9 271.845,915	2	357.554,094 271.844,962	3.923
3	357.553,613 271.845,823	4	357.552,728 271.845,664	0.899
5	357.552,517 271.844,724	6	357.548,995 271.843,619	3.691
7	357.551,526 271.832,442	8	357.552,414 271.828,252	4.283

Punct început	X / Y	Punct sfârşit	X / Y	Lungime segment (** (m)
2	357.554,094 271.844,962	3	357.553,613 271.845,823	0.986
4	357.552,728 271.845,664	5	357.552,517 271.844,724	0.963
6	357.548,995 271.843,619	7	357.551,526 271.832,442	11.46
8	357.552,414 271.828,252	9	357.555,431 271.812,936	15.61

Document care conține date cu caracter personal, protejat de prevederile Regulamentului (UE) nr. 679/2016 și Legii 190/2018

Punct început	X / Y	Punct sfârşit	X / Y	Lungime segment (** (m)
9	357.555,431 271.812,936	10	357.558,198 271.797,677	15.508
11	357.561,046 271.782,339	12	357.561,291 271.780,229	2.124
13	357.561,729 271.778,202	14	357.588,111 271.782,164	26.678
15	357.587,315 271.785,461	16	357.586,116 271.793,544	8.171
17	357.581,953 271.815,224	18	357.580,421 271.823,204	8.126
19	357.576,568 271.822,612	20	357.562,951 271.820,519	13.777
21	357.561,797 271.826,443	1	357.557,9 271.845,915	19.858

Punct început	X / Y	Punct sfârşit	X / Y	Lungime segment (** (m)
10	357.558,198 271.797,677	11	357.561,046 271.782,339	15.6
12	357.561,291 271.780,229	13	357.561,729 271.778,202	2.074
14	357.588,111 271.782,164	15	357.587,315 271.785,461	3.392
16	357.586,116 271.793,544	17	357.581,953 271.815,224	22.076
18	357.580,421 271.823,204	19	357.576,568 271.822,612	3.898
20	357.562,951 271.820,519	21	357.561,797 271.826,443	6.035

** Lungimile segmentelor sunt determinate în planul de proiecţie Stereo 70 şi sunt rotunjite la 1 milimetru.
*** Distanţa dintre puncte este formată din segmente cumulate ce sunt mai mici decât valoarea 1 milimetru.

Document care conține date cu caracter personal, protejat de prevederile Regulamentului (UE) nr. 679/2016 și Legii 190/2018

DATE DESPRE IMOBILUL NR. 6270

Oficiul de Cadastru şi Publicitate Imobiliară DOLJ
Biroul de Cadastru şi Publicitate Imobiliară Craiova

A. Partea I. Descrierea imobilului

TEREN Intravilan

Adresa: Loc. Seaca De Câmp, Str Ion Florescu, Nr. 21, Jud. Dolj, T80, P827, 828

Nr. Crt	Nr cadastral Nr. topografic	Suprafaţa* (mp)	Observaţii / Referinţe
A1		2.600	Sector cadastral:27 Teren neimprejmuit;

Construcţii

Crt	Nr cadastral Nr. topografic	Adresa	Observaţii / Referinţe
A1.1		Loc. Seaca De Câmp, Str Ion Florescu, Nr. 21, Jud. Dolj	Nr. niveluri:1; S. construita la sol:43 mp; LOCUINTA
A1.2		Loc. Seaca De Câmp, Str Ion Florescu, Nr. 21, Jud. Dolj	Nr. niveluri:1; S. construita la sol:18 mp; ANEXA

B. Partea II. Proprietari şi acte

Inscrieri privitoare la dreptul de proprietate şi alte drepturi reale		Referinţe
/		
Act Administrativ nr. TDP 1012-58806, din 12/08/1998 emis de COMISIA JUDETEANA DOLJ;		
B1	Intabulare, drept de PROPRIETATE, dobandit prin Reconstituire, cota actuala 1/1, cota initiala 1/1	A1
	1) **GĂLĂŢESCU CONSTANTIN**, LIPSĂ CNP 2) **BUZATU STANCA**, LIPSĂ CNP 3) **FILOTE FLOAREA**, LIPSĂ CNP 4) **MOCIRŢ GHEORGHIŢA**, LIPSĂ CNP	
Act Normativ nr. LEGEA 7, din 13/03/1996 emis de Parlamentul României (ART. 12 ALIN. 14-17);		
B2	Intabulare, drept de PROPRIETATE, dobandit prin Lege, cota actuala 1/1, cota initiala 1/1	A1.1, A1.2
	1) **GĂLĂŢESCU CONSTANTIN**, LIPSĂ CNP 2) **BUZATU STANCA**, LIPSĂ CNP 3) **FILOTE FLOAREA**, LIPSĂ CNP 4) **MOCIRŢ GHEORGHIŢA**, LIPSĂ CNP	

C. Partea III. SARCINI .

Inscrieri privind dezmembramintele dreptului de proprietate, drepturi reale de garanţie şi sarcini	Referinţe
NU SUNT	

Document care conține date cu caracter personal, protejat de prevederile Regulamentului (UE) nr. 679/2016 și Legii 190/2018

Anexa Nr. 1 La Partea I

Teren

Nr cadastral	Suprafaţa (mp)*	Observaţii / Referinţe
	2.600	

* Suprafaţa este determinată in planul de proiecţie Stereo 70.

DETALII LINIARE IMOBIL

Date referitoare la teren

Crt	Categorie folosință	Intra vilan	Suprafaţa (mp)	Tarla	Parcelă	Nr. topo	Observaţii / Referinţe
1	curti constructii	DA	1.000	80	827	-	
2	arabil	DA	1.600	80	828	-	

Date referitoare la construcţii

Crt	Număr	Destinaţie construcţie	Supraf. (mp)	Situaţie juridică	Observaţii / Referinţe
A1.1		constructii de locuinte	43	Cu acte	Nr. niveluri:1; S. construita la sol:43 mp; LOCUINTA
A1.2		constructii anexa	18	Cu acte	Nr. niveluri:1; S. construita la sol:18 mp; ANEXA

Lungime Segmente

1) Valorile lungimilor segmentelor sunt obţinute din proiecţie în plan.

Punct început	X / Y	Punct sfârşit	X / Y	Lungime segment (** (m)
1	357.567,052 271.732,806	2	357.565,479 271.746,221	13.507
2	357.565,479 271.746,221	3	357.561,729 271.778,202	32.2

Document care conține date cu caracter personal, protejat de prevederile Regulamentului (UE) nr. 679/2016 și Legii 190/2018

Punct început	X / Y	Punct sfârşit	X / Y	Lungime segment (** (m)
3	357.561,729 271.778,202	4	357.561,291 271.780,229	2.074
4	357.561,291 271.780,229	5	357.561,046 271.782,339	2.124
5	357.561,046 271.782,339	6	357.558,198 271.797,677	15.6
6	357.558,198 271.797,677	7	357.555,431 271.812,936	15.508
7	357.555,431 271.812,936	8	357.552,414 271.828,252	15.61
8	357.552,414 271.828,252	9	357.551,526 271.832,442	4.283
9	357.551,526 271.832,442	10	357.548,995 271.843,619	11.46
10	357.548,995 271.843,619	11	357.527,929 271.840,141	21.351
11	357.527,929 271.840,141	12	357.532,309 271.812,059	28.422
12	357.532,309 271.812,059	13	357.534,479 271.797,839	14.385
13	357.534,479 271.797,839	14	357.543,536 271.731,11	67.341
14	357.543,536 271.731,11	1	357.567,052 271.732,806	23.577

** Lungimile segmentelor sunt determinate în planul de proiecţie Stereo 70 şi sunt rotunjite la 1 milimetru.
*** Distanţa dintre puncte este formată din segmente cumulate ce sunt mai mici decât valoarea 1 milimetru.

DATE DESPRE IMOBILUL NR. 6271

Oficiul de Cadastru şi Publicitate Imobiliară DOLJ
Biroul de Cadastru şi Publicitate Imobiliară Craiova

A. Partea I. Descrierea imobilului

TEREN Intravilan

Adresa: Loc. Seaca De Câmp, Str Ion Florescu, Nr. 23, Jud. Dolj, T80, P829,830

Nr. Crt	Nr cadastral Nr. topografic	Suprafaţa* (mp)	Observaţii / Referinţe
A1	30334	Din acte: 2.700 Masurata: 2.729	Sector cadastral:27 Teren neimprejmuit;

Construcţii

Crt	Nr cadastral Nr. topografic	Adresa	Observaţii / Referinţe
A1.1	30334-C1	Loc. Seaca De Câmp, Str Ion Florescu, Nr. 23, Jud. Dolj, FOST T80, P829, 830	Nr. niveluri:1; S. construita la sol:84 mp; S. construita desfasurata:80 mp; CASA DE LOCUIT, REGIM DE INALTIME PARTER, CONSTRUITA DIN CARAMIDA SI ACOPERITA CU TIGLA, EDIFICATA IN ANUL 1946, Sd=80mp, NU DETINE CERTIFICAT DE PERFORMANTA ENERGETICA SI NU ESTE DOOTAT CU LIFT
A1.2	30334-C2	Loc. Seaca De Câmp, Str Ion Florescu, Nr. 23, Jud. Dolj, FOST T 80, P829,830	Nr. niveluri:1; S. construita la sol:72 mp; S. construita desfasurata:75 mp; CONSTRUCTIE ANEXA, CONSTRUITA DIN CARAMIDA SI ACOPERITA CU TIGLA, EDIFICATA IN ANUL 1946, Sd=75mp

B. Partea II. Proprietari şi acte

Inscrieri privitoare la dreptul de proprietate şi alte drepturi reale		Referinţe
55673 / 10/04/2017		
Act Notarial nr. CONTRACT DE VANZARE-CUMPARARE AUT NR. 1064 DIN DATA DE 10.04.2017, din 10/04/2017 emis de STOENESCU FLOREA;		
B1	Intabulare, drept de PROPRIETATE, dobandit prin Conventie, cota actuala 1/1, cota initiala 1/1	A1, A1.1, A1.2
	1) **DIACONU ALIGIA-ŞTEFANIA**	

C. Partea III. SARCINI .

Inscrieri privind dezmembramintele dreptului de proprietate, drepturi reale de garanţie şi sarcini	Referinţe
NU SUNT	

Document care conține date cu caracter personal, protejat de prevederile Regulamentului (UE) nr. 679/2016 și Legii 190/2018

Anexa Nr. 1 La Partea I

Teren

Nr cadastral	Suprafaţa (mp)*	Observaţii / Referinţe
30334	Din acte: 2.700 Masurata: 2.729	

* Suprafaţa este determinată in planul de proiecţie Stereo 70.

DETALII LINIARE IMOBIL

Date referitoare la teren

Crt	Categorie folosinţă	Intra vilan	Suprafaţa (mp)	Tarla	Parcelă	Nr. topo	Observaţii / Referinţe
1	curti constructii	DA	1.007	80	829	-	
2	arabil	DA	1.722	80	830	-	

Date referitoare la construcţii

Crt	Număr	Destinaţie construcţie	Supraf. (mp)	Situaţie juridică	Observaţii / Referinţe
A1.1	30334-C1	constructii de locuinte	84	Cu acte	Nr. niveluri:1; S. construita la sol:84 mp; S. construita desfasurata:80 mp; CASA DE LOCUIT, REGIM DE INALTIME PARTER, CONSTRUITA DIN CARAMIDA SI ACOPERITA CU TIGLA, EDIFICATA IN ANUL 1946, Sd=80mp, NU DETINE CERTIFICAT DE PERFORMANTA ENERGETICA SI NU ESTE DOOTAT CU LIFT
A1.2	30334-C2	constructii anexa	72	Cu acte	Nr. niveluri:1; S. construita la sol:72 mp; S. construita desfasurata:75 mp; CONSTRUCTIE ANEXA, CONSTRUITA DIN CARAMIDA SI ACOPERITA CU TIGLA, EDIFICATA IN ANUL 1946, Sd=75mp

Document care conține date cu caracter personal, protejat de prevederile Regulamentului (UE) nr. 679/2016 și Legii 190/2018

Lungime Segmente
1) Valorile lungimilor segmentelor sunt obţinute din proiecţie în plan.

Punct început	X / Y	Punct sfârşit	X / Y	Lungime segment (** (m)
1	357.522,058 271.716,714	2	357.545,262 271.718,39	23.264
2	357.545,262 271.718,39	3	357.543,536 271.731,11	12.837
3	357.543,536 271.731,11	4	357.534,479 271.797,839	67.341
4	357.534,479 271.797,839	5	357.532,309 271.812,059	14.385
5	357.532,309 271.812,059	6	357.527,929 271.840,141	28.422
6	357.527,929 271.840,141	7	357.518,645 271.838,76	9.386
7	357.518,645 271.838,76	8	357.507,499 271.837,385	11.23
8	357.507,499 271.837,385	9	357.509,07 271.824,318	13.161
9	357.509,07 271.824,318	10	357.511,331 271.806,77	17.693
10	357.511,331 271.806,77	11	357.511,725 271.800,848	5.935
11	357.511,725 271.800,848	12	357.520,832 271.724,487	76.902
12	357.520,832 271.724,487	1	357.522,058 271.716,714	7.869

** Lungimile segmentelor sunt determinate în planul de proiecţie Stereo 70 şi sunt rotunjite la 1 milimetru.
*** Distanţa dintre puncte este formată din segmente cumulate ce sunt mai mici decât valoarea 1 milimetru.

Document care conține date cu caracter personal, protejat de prevederile Regulamentului (UE) nr. 679/2016 și Legii 190/2018

DATE DESPRE IMOBILUL NR. 6272

Oficiul de Cadastru şi Publicitate Imobiliară DOLJ
Biroul de Cadastru şi Publicitate Imobiliară Craiova

A. Partea I. Descrierea imobilului

TEREN Intravilan

Adresa: Loc. Seaca De Câmp, Str Ion Florescu, Nr. 25, Jud. Dolj, T80, P831 832

Nr. Crt	Nr cadastral Nr. topografic	Suprafaţa* (mp)	Observaţii / Referinţe
A1		Din acte: 2.800 Masurata: 2.981	Sector cadastral:27 Teren neimprejmuit;

B. Partea II. Proprietari şi acte

Inscrieri privitoare la dreptul de proprietate şi alte drepturi reale		Referinţe
/		
Act Notarial nr. CM 153, din 09/11/2012 emis de BNP BUDIANA IONUT-RAZVAN;		
B1	Intabulare, drept de PROPRIETATE, dobandit prin Succesiune, cota actuala 1/1, cota initiala 1/1	A1
	1) **CORNEANU GHEORGHE**	

C. Partea III. SARCINI .

Inscrieri privind dezmembramintele dreptului de proprietate, drepturi reale de garanţie şi sarcini	Referinţe
NU SUNT	

Document care conține date cu caracter personal, protejat de prevederile Regulamentului (UE) nr. 679/2016 și Legii 190/2018

Anexa Nr. 1 La Partea I

Teren

Nr cadastral	Suprafaţa (mp)*	Observaţii / Referinţe
	Din acte: 2.800 Masurata: 2.981	

* Suprafaţa este determinată in planul de proiecţie Stereo 70.

DETALII LINIARE IMOBIL

Date referitoare la teren

Crt	Categorie folosinţă	Intra vilan	Suprafaţa (mp)	Tarla	Parcelă	Nr. topo	Observaţii / Referinţe
1	arabil	DA	2.981	80	831 832	-	

Lungime Segmente
1) Valorile lungimilor segmentelor sunt obţinute din proiecţie în plan.

Punct început	X / Y	Punct sfârşit	X / Y	Lungime segment (** (m)
1	357.520,832 271.724,487	2	357.511,725 271.800,848	76.902
2	357.511,725 271.800,848	3	357.511,331 271.806,77	5.935
3	357.511,331 271.806,77	4	357.509,07 271.824,318	17.693
4	357.509,07 271.824,318	5	357.507,499 271.837,385	13.161
5	357.507,499 271.837,385	6	357.499,665 271.835,948	7.965

Document care conține date cu caracter personal, protejat de prevederile Regulamentului (UE) nr. 679/2016 și Legii 190/2018

Punct început	X / Y	Punct sfârşit	X / Y	Lungime segment (** (m)
6	357.499,665 271.835,948	7	357.482,031 271.833,502	17.803
7	357.482,031 271.833,502	8	357.484,639 271.803,318	30.296
8	357.484,639 271.803,318	9	357.485,106 271.797,968	5.37
9	357.485,106 271.797,968	10	357.486,056 271.786,248	11.758
10	357.486,056 271.786,248	11	357.495,955 271.721,219	65.778
11	357.495,955 271.721,219	12	357.511,422 271.723,251	15.6
12	357.511,422 271.723,251	1	357.520,832 271.724,487	9.49

** Lungimile segmentelor sunt determinate în planul de proiecţie Stereo 70 şi sunt rotunjite la 1 milimetru.
*** Distanţa dintre puncte este formată din segmente cumulate ce sunt mai mici decât valoarea 1 milimetru.

Document care conține date cu caracter personal, protejat de prevederile Regulamentului (UE) nr. 679/2016 și Legii 190/2018

DATE DESPRE IMOBILUL NR. 6273

Oficiul de Cadastru şi Publicitate Imobiliară DOLJ
Biroul de Cadastru şi Publicitate Imobiliară Craiova

A. Partea I. Descrierea imobilului

TEREN Intravilan

Adresa: Loc. Seaca De Câmp, Str Ion Florescu, Nr. 27, Jud. Dolj, T80, P833, 834,834/1

Nr. Crt	Nr cadastral Nr. topografic	Suprafaţa* (mp)	Observaţii / Referinţe
A1		Din acte: 2.000 Masurata: 2.230	Sector cadastral:27 Teren neimprejmuit;

Construcţii

Crt	Nr cadastral Nr. topografic	Adresa	Observaţii / Referinţe
A1.1		Loc. Seaca De Câmp, Str Ion Florescu, Nr. 27, Jud. Dolj	Nr. niveluri:2; S. construita la sol:142 mp; LOCUINTA
A1.2		Loc. Seaca De Câmp, Str Ion Florescu, Nr. 27, Jud. Dolj	Nr. niveluri:1; S. construita la sol:22 mp; ANEXA
A1.3		Loc. Seaca De Câmp, Str Ion Florescu, Nr. 27, Jud. Dolj	Nr. niveluri:1; S. construita la sol:13 mp; ANEXA
A1.4		Loc. Seaca De Câmp, Str Ion Florescu, Nr. 27, Jud. Dolj	Nr. niveluri:1; S. construita la sol:21 mp; Anexa

B. Partea II. Proprietari şi acte

Inscrieri privitoare la dreptul de proprietate şi alte drepturi reale		Referinţe
/		
Act Notarial nr. CM 100, din 07/12/2010 emis de BNP BUDIANA IONUT-RAZVAN;		
B1	Intabulare, drept de PROPRIETATE, dobandit prin Succesiune, cota actuala 1/1, cota initiala 1/1	A1, A1.1, A1.2
	1) **CORNEANU MARIA**	
Act Normativ nr. LEGEA 7, din 13/03/1996 emis de Parlamentul României (ART. 12 ALIN. 14-17);		
B3	Intabulare, drept de PROPRIETATE, dobandit prin Lege, cota actuala 1/1, cota initiala 1/1	A1.3, A1.4
	1) **CORNEANU MARIA**	

C. Partea III. SARCINI .

Inscrieri privind dezmembramintele dreptului de proprietate, drepturi reale de garanţie şi sarcini	Referinţe
NU SUNT	

Document care conține date cu caracter personal, protejat de prevederile Regulamentului (UE) nr. 679/2016 și Legii 190/2018

Anexa Nr. 1 La Partea I

Teren

Nr cadastral	Suprafaţa (mp)*	Observaţii / Referinţe
	Din acte: 2.000 Masurata: 2.230	

* Suprafaţa este determinată in planul de proiecţie Stereo 70.

DETALII LINIARE IMOBIL

Date referitoare la teren

Crt	Categorie folosinţă	Intra vilan	Suprafaţa (mp)	Tarla	Parcelă	Nr. topo	Observaţii / Referinţe
1	curti constructii	DA	1.000	80	833	-	
2	arabil	DA	1.230	80	834	-	

Date referitoare la construcţii

Crt	Număr	Destinaţie construcţie	Supraf. (mp)	Situaţie juridică	Observaţii / Referinţe
A1.1		constructii de locuinte	142	Cu acte	Nr. niveluri:2; S. construita la sol:142 mp; LOCUINTA
A1.2		constructii anexa	22	Cu acte	Nr. niveluri:1; S. construita la sol:22 mp; ANEXA
A1.3		constructii anexa	13	Cu acte	Nr. niveluri:1; S. construita la sol:13 mp; ANEXA
A1.4		constructii anexa	21	Cu acte	Nr. niveluri:1; S. construita la sol:21 mp; Anexa

Lungime Segmente

1) Valorile lungimilor segmentelor sunt obţinute din proiecţie în plan.

Punct început	X / Y	Punct sfârşit	X / Y	Lungime segment (** (m)

Punct început	X / Y	Punct sfârşit	X / Y	Lungime segment (** (m)
1	357.462,547 271.830,993	2	357.466,626 271.789,91	41.285
2	357.466,626 271.789,91	3	357.475,056 271.718,474	71.932
3	357.475,056 271.718,474	4	357.495,955 271.721,219	21.078
4	357.495,955 271.721,219	5	357.486,056 271.786,248	65.778
5	357.486,056 271.786,248	6	357.485,106 271.797,968	11.758
6	357.485,106 271.797,968	7	357.484,639 271.803,318	5.37
7	357.484,639 271.803,318	8	357.482,031 271.833,502	30.296
8	357.482,031 271.833,502	9	357.476,23 271.832,777	5.846
9	357.476,23 271.832,777	1	357.462,547 271.830,993	13.799

** Lungimile segmentelor sunt determinate în planul de proiecţie Stereo 70 şi sunt rotunjite la 1 milimetru.
*** Distanţa dintre puncte este formată din segmente cumulate ce sunt mai mici decât valoarea 1 milimetru.

Document care conține date cu caracter personal, protejat de prevederile Regulamentului (UE) nr. 679/2016 și Legii 190/2018

DATE DESPRE IMOBILUL NR. 6274

Oficiul de Cadastru şi Publicitate Imobiliară DOLJ
Biroul de Cadastru şi Publicitate Imobiliară Craiova

A. Partea I. Descrierea imobilului

TEREN Intravilan

Adresa: Loc. Seaca De Câmp, Str Ion Florescu, Nr. 27A, Jud. Dolj, T80, P836

Nr. Crt	Nr cadastral Nr. topografic	Suprafaţa* (mp)	Observaţii / Referinţe
A1		Din acte: 1.500 Masurata: 1.521	Sector cadastral:27 Teren neimprejmuit;

B. Partea II. Proprietari şi acte

Inscrieri privitoare la dreptul de proprietate şi alte drepturi reale		Referinţe
/		
Act Administrativ nr. TDP 86-9563, din 12/10/1993 emis de COMISIA JUDETEANA DOLJ;		
B1	Intabulare, drept de PROPRIETATE, dobandit prin Reconstituire, cota actuala 1/1, cota initiala 1/1	A1
	1) **ANGIU DUMITRU**, LIPSĂ CNP	

C. Partea III. SARCINI .

Inscrieri privind dezmembramintele dreptului de proprietate, drepturi reale de garanţie şi sarcini	Referinţe
NU SUNT	

Document care conține date cu caracter personal, protejat de prevederile Regulamentului (UE) nr. 679/2016 și Legii 190/2018

Anexa Nr. 1 La Partea I

Teren

Nr cadastral	Suprafaţa (mp)*	Observaţii / Referinţe
	Din acte: 1.500 Masurata: 1.521	

* Suprafaţa este determinată in planul de proiecţie Stereo 70.

DETALII LINIARE IMOBIL

Date referitoare la teren

Crt	Categorie folosinţă	Intra vilan	Suprafaţa (mp)	Tarla	Parcelă	Nr. topo	Observaţii / Referinţe
1	arabil	DA	1.521	80	836	-	

Lungime Segmente
1) Valorile lungimilor segmentelor sunt obţinute din proiecţie în plan.

Punct început	X / Y	Punct sfârşit	X / Y	Lungime segment (** (m)
1	357.462,547 271.830,993	2	357.448,023 271.828,706	14.703
2	357.448,023 271.828,706	3	357.448,633 271.824,198	4.549
3	357.448,633 271.824,198	4	357.452,988 271.788,787	35.678
4	357.452,988 271.788,787	5	357.453,641 271.781,526	7.29
5	357.453,641 271.781,526	6	357.456,081 271.760,475	21.192

Document care conține date cu caracter personal, protejat de prevederile Regulamentului (UE) nr. 679/2016 și Legii 190/2018

Punct început	X / Y	Punct sfârşit	X / Y	Lungime segment (** (m)
6	357.456,081 271.760,475	7	357.463,985 271.717,019	44.169
7	357.463,985 271.717,019	8	357.475,056 271.718,474	11.166
8	357.475,056 271.718,474	9	357.466,626 271.789,91	71.932
9	357.466,626 271.789,91	1	357.462,547 271.830,993	41.285

** Lungimile segmentelor sunt determinate în planul de proiecţie Stereo 70 şi sunt rotunjite la 1 milimetru.
*** Distanţa dintre puncte este formată din segmente cumulate ce sunt mai mici decât valoarea 1 milimetru.

Document care conține date cu caracter personal, protejat de prevederile Regulamentului (UE) nr. 679/2016 și Legii 190/2018

DATE DESPRE IMOBILUL NR. 6275

Oficiul de Cadastru şi Publicitate Imobiliară DOLJ
Biroul de Cadastru şi Publicitate Imobiliară Craiova

A. Partea I. Descrierea imobilului

TEREN Intravilan

Adresa: Loc. Seaca De Câmp, Str Ion Florescu, Nr. 29, Jud. Dolj, T80, P837,838

Nr. Crt	Nr cadastral Nr. topografic	Suprafaţa* (mp)	Observaţii / Referinţe
A1	30132	Din acte: 3.400 Masurata: 3.406	Sector cadastral:27 Teren neimprejmuit;

Construcţii

Crt	Nr cadastral Nr. topografic	Adresa	Observaţii / Referinţe
A1.1	30132-C1	Loc. Seaca De Câmp, Str Ion Florescu, Nr. 301, Jud. Dolj, FOST T 80,P.837	Nr. niveluri:2; S. construita la sol:118 mp; locuinta din caramida arsa,acoperita cu tigla, construita in 1945, compusa din 4 incaperiNu are certificat energetic.
A1.2	30132-C2	Loc. Seaca De Câmp, Str Ion Florescu, Nr. 301, Jud. Dolj, FOST T 80,P.837	Nr. niveluri:1; S. construita la sol:45 mp; locuinta din BCA, acoperita cu tigla, construita in 1997,compusa din 4 incaperiNu are certificat energetic.
A1.3	30132-C3	Loc. Seaca De Câmp, Str Ion Florescu, Nr. 301, Jud. Dolj, FOST T 80,P.837	Nr. niveluri:1; S. construita la sol:41 mp; anexa gospodareasca din pamant batut, construita in 1942, compusa din 2 incaperiNu are certificat energetic.
A1.4	30132-C4	Loc. Seaca De Câmp, Str Ion Florescu, Nr. 301, Jud. Dolj, FOST T 80,P.837	Nr. niveluri:1; S. construita la sol:23 mp; patul si magazie. Nu face obiectul inscrierii

B. Partea II. Proprietari şi acte

Inscrieri privitoare la dreptul de proprietate şi alte drepturi reale		Referinţe
/		
Act Notarial nr. CM 189, din 28/03/2018 emis de BNP STOENESCU FLOREA;		
B1	Intabulare, drept de PROPRIETATE, dobandit prin Succesiune, cota actuala 1/1, cota initiala 1/1	A1, A1.1, A1.2, A1.3
	1) **SEICARIU DOREL**	
Act Normativ nr. LEGEA 7, din 13/03/1996 emis de Parlamentul României (ART. 12 ALIN. 14-17);		
B2	Intabulare, drept de PROPRIETATE, dobandit prin Lege, cota actuala 1/1, cota initiala 1/1	A1.4
	1) **SEICARIU OPREA**	

C. Partea III. SARCINI .

Inscrieri privind dezmembramintele dreptului de proprietate, drepturi reale de garanţie şi sarcini	Referinţe
NU SUNT	

Document care conține date cu caracter personal, protejat de prevederile Regulamentului (UE) nr. 679/2016 și Legii 190/2018

Anexa Nr. 1 La Partea I

Teren

Nr cadastral	Suprafaţa (mp)*	Observaţii / Referinţe
30132	Din acte: 3.400 Masurata: 3.406	

* Suprafaţa este determinată in planul de proiecţie Stereo 70.

DETALII LINIARE IMOBIL

Date referitoare la teren

Crt	Categorie folosinţă	Intra vilan	Suprafaţa (mp)	Tarla	Parcelă	Nr. topo	Observaţii / Referinţe
1	curti constructii	DA	906	80	837	-	
2	arabil	DA	2.500	80	838	-	

Date referitoare la construcţii

Crt	Număr	Destinaţie construcţie	Supraf. (mp)	Situaţie juridică	Observaţii / Referinţe
A1.1	30132-C1	constructii de locuinte	118	Cu acte	Nr. niveluri:2; S. construita la sol:118 mp; locuinta din caramida arsa,acoperita cu tigla, construita in 1945, compusa din 4 incaperiNu are certificat energetic.
A1.2	30132-C2	constructii de locuinte	45	Cu acte	Nr. niveluri:1; S. construita la sol:45 mp; locuinta din BCA, acoperita cu tigla, construita in 1997,compusa din 4 incaperiNu are certificat energetic.
A1.3	30132-C3	constructii anexa	41	Cu acte	Nr. niveluri:1; S. construita la sol:41 mp; anexa gospodareasca din pamant batut, construita in 1942, compusa din 2 incaperiNu are certificat energetic.
A1.4	30132-C4	constructii anexa	23	Cu acte	Nr. niveluri:1; S. construita la sol:23 mp; patul si magazie. Nu face obiectul inscrierii

Document care conține date cu caracter personal, protejat de prevederile Regulamentului (UE) nr. 679/2016 și Legii 190/2018

Lungime Segmente
1) Valorile lungimilor segmentelor sunt obţinute din proiecţie în plan.

Punct început	X / Y	Punct sfârşit	X / Y	Lungime segment (** (m)
1	357.452,988 271.788,787	2	357.448,633 271.824,198	35.678
2	357.448,633 271.824,198	3	357.448,023 271.828,706	4.549
3	357.448,023 271.828,706	4	357.433,924 271.826,559	14.262
4	357.433,924 271.826,559	5	357.429,831 271.825,88	4.149
5	357.429,831 271.825,88	6	357.431,304 271.807,768	18.172
6	357.431,304 271.807,768	7	357.433,883 271.779,148	28.736
7	357.433,883 271.779,148	8	357.436,278 271.759,159	20.132
8	357.436,278 271.759,159	9	357.446,377 271.699,664	60.346
9	357.446,377 271.699,664	10	357.453,3 271.700,851	7.024
10	357.453,3 271.700,851	11	357.463,926 271.634,28	67.413
11	357.463,926 271.634,28	12	357.477,116 271.634,962	13.208
12	357.477,116 271.634,962	13	357.463,985 271.717,019	83.101
13	357.463,985 271.717,019	14	357.456,081 271.760,475	44.169
14	357.456,081 271.760,475	15	357.453,641 271.781,526	21.192
15	357.453,641 271.781,526	1	357.452,988 271.788,787	7.29

** Lungimile segmentelor sunt determinate în planul de proiecţie Stereo 70 şi sunt rotunjite la 1 milimetru.
*** Distanţa dintre puncte este formată din segmente cumulate ce sunt mai mici decât valoarea 1 milimetru.

Document care conține date cu caracter personal, protejat de prevederile Regulamentului (UE) nr. 679/2016 și Legii 190/2018

DATE DESPRE IMOBILUL NR. 6276

Oficiul de Cadastru şi Publicitate Imobiliară DOLJ
Biroul de Cadastru şi Publicitate Imobiliară Craiova

A. Partea I. Descrierea imobilului

TEREN Intravilan

Adresa: Loc. Seaca De Câmp, Str Ion Florescu, Nr. 31, Jud. Dolj, T80, P841, 842

Nr. Crt	Nr cadastral Nr. topografic	Suprafaţa* (mp)	Observaţii / Referinţe
A1		Din acte: 4.600 Masurata: 4.607	Sector cadastral:27 Teren imprejmuit;

Construcţii

Crt	Nr cadastral Nr. topografic	Adresa	Observaţii / Referinţe
A1.1		Loc. Seaca De Câmp, Str Ion Florescu, Nr. 31, Jud. Dolj	Nr. niveluri:1; S. construita la sol:98 mp; LOCUINTA
A1.2		Loc. Seaca De Câmp, Str Ion Florescu, Nr. 31, Jud. Dolj	Nr. niveluri:1; S. construita la sol:21 mp; ANEXA
A1.3		Loc. Seaca De Câmp, Str Ion Florescu, Nr. 31, Jud. Dolj	Nr. niveluri:1; S. construita la sol:51 mp; ANEXA

B. Partea II. Proprietari şi acte

Inscrieri privitoare la dreptul de proprietate şi alte drepturi reale		Referinţe
/		
Hotarare Judecatoreasca nr. SC 1054, din 03/06/2019 emis de TRIBUNALUL DOLJ (DOSAR NR. 956/201/2016);		
B1	Intabulare, drept de PROPRIETATE, dobandit prin Hotarare Judecatoreasca, cota actuala 1/1, cota initiala 1/1	A1
	1) **ŞEICARU CONSTANTIN**, LIPSĂ CNP	
Act Normativ nr. LEGEA 7, din 13/03/1996 emis de Parlamentul României (ART. 12 ALIN. 14-17);		
B2	Intabulare, drept de PROPRIETATE, dobandit prin Lege, cota actuala 1/1, cota initiala 1/1	A1.1, A1.2, A1.3
	1) **ŞEICARU CONSTANTIN**, LIPSĂ CNP	

C. Partea III. SARCINI .

Inscrieri privind dezmembramintele dreptului de proprietate, drepturi reale de garanţie şi sarcini	Referinţe
NU SUNT	

Anexa Nr. 1 La Partea I

Teren

Nr cadastral	Suprafaţa (mp)*	Observaţii / Referinţe
	Din acte: 4.600 Masurata: 4.607	

* Suprafaţa este determinată in planul de proiecţie Stereo 70.

DETALII LINIARE IMOBIL

Date referitoare la teren

Crt	Categorie folosinţă	Intra vilan	Suprafaţa (mp)	Tarla	Parcelă	Nr. topo	Observaţii / Referinţe
1	curti constructii	DA	1.000	80	841	-	
2	arabil	DA	3.607	80	842	-	

Date referitoare la construcţii

Crt	Număr	Destinaţie construcţie	Supraf. (mp)	Situaţie juridică	Observaţii / Referinţe
A1.1		constructii de locuinte	98	Cu acte	Nr. niveluri:1; S. construita la sol:98 mp; LOCUINTA
A1.2		constructii anexa	21	Cu acte	Nr. niveluri:1; S. construita la sol:21 mp; ANEXA
A1.3		constructii anexa	51	Cu acte	Nr. niveluri:1; S. construita la sol:51 mp; ANEXA

Lungime Segmente

1) Valorile lungimilor segmentelor sunt obţinute din proiecţie în plan.

Punct început	X / Y	Punct sfârşit	X / Y	Lungime segment (** (m)
1	357.453,3 271.700,851	2	357.446,377 271.699,664	7.024

Punct început	X / Y	Punct sfârşit	X / Y	Lungime segment (** (m)
2	357.446,377 271.699,664	3	357.436,278 271.759,159	60.346

Document care conține date cu caracter personal, protejat de prevederile Regulamentului (UE) nr. 679/2016 și Legii 190/2018

Punct început	X / Y	Punct sfârşit	X / Y	Lungime segment (** (m)
3	357.436,278 271.759,159	4	357.433,883 271.779,148	20.132
5	357.431,304 271.807,768	6	357.429,831 271.825,88	18.172
7	357.425,352 271.825,371	8	357.410,439 271.823,302	15.056
9	357.410,565 271.819,067	10	357.411,058 271.810,929	8.153
11	357.411,334 271.806,978	12	357.411,388 271.804,894	2.085
13	357.411,735 271.796,68	14	357.411,884 271.794,467	2.218
15	357.412,548 271.784,621	16	357.413,681 271.770,691	13.976
17	357.414,893 271.760,068	18	357.415,764 271.753,537	6.589
19	357.418,54 271.735,931	20	357.421,175 271.718,997	17.138
21	357.424,501 271.697,109	22	357.428,061 271.673,659	23.719
23	357.431,511 271.650,918	24	357.433,58 271.637,539	13.538
25	357.434,319 271.632,751	26	357.463,926 271.634,28	29.646

Punct început	X / Y	Punct sfârşit	X / Y	Lungime segment (** (m)
4	357.433,883 271.779,148	5	357.431,304 271.807,768	28.736
6	357.429,831 271.825,88	7	357.425,352 271.825,371	4.508
8	357.410,439 271.823,302	9	357.410,565 271.819,067	4.237
10	357.411,058 271.810,929	11	357.411,334 271.806,978	3.961
12	357.411,388 271.804,894	13	357.411,735 271.796,68	8.221
14	357.411,884 271.794,467	15	357.412,548 271.784,621	9.868
16	357.413,681 271.770,691	17	357.414,893 271.760,068	10.692
18	357.415,764 271.753,537	19	357.418,54 271.735,931	17.824
20	357.421,175 271.718,997	21	357.424,501 271.697,109	22.139
22	357.428,061 271.673,659	23	357.431,511 271.650,918	23.001
24	357.433,58 271.637,539	25	357.434,319 271.632,751	4.845
26	357.463,926 271.634,28	1	357.453,3 271.700,851	67.413

**** Lungimile segmentelor sunt determinate în planul de proiecţie Stereo 70 şi sunt rotunjite la 1 milimetru.**
***** Distanţa dintre puncte este formată din segmente cumulate ce sunt mai mici decât valoarea 1 milimetru.**

Document care conține date cu caracter personal, protejat de prevederile Regulamentului (UE) nr. 679/2016 și Legii 190/2018

DATE DESPRE IMOBILUL NR. 6277

Oficiul de Cadastru şi Publicitate Imobiliară DOLJ
Biroul de Cadastru şi Publicitate Imobiliară Craiova

A. Partea I. Descrierea imobilului

TEREN Intravilan

Adresa: Loc. Seaca De Câmp, Str Ion Florescu, Nr. 33, Jud. Dolj, fost nr. 299, T80, P841,842

Nr. Crt	Nr cadastral Nr. topografic	Suprafaţa* (mp)	Observaţii / Referinţe
A1	30108	Din acte: 3.000 Masurata: 3.035	Sector cadastral:27 Teren neimprejmuit;

Construcţii

Crt	Nr cadastral Nr. topografic	Adresa	Observaţii / Referinţe
A1.1	30108-C1	Loc. Seaca De Câmp, Str Ion Florescu, Nr. 299, Jud. Dolj	Nr. niveluri:2; S. construita la sol:100 mp; Locuinta - edificata in 1961, construita din caramida arsa si acoperita cu tigla- nu detine lift si nu detine certificat de performanta energetica- contine antreu, 4camere, hol, pivnita si girlici
A1.2	30108-C2	Loc. Seaca De Câmp, Str Ion Florescu, Nr. 299, Jud. Dolj	Nr. niveluri:1; S. construita la sol:94 mp; Locuinta - edificata in 1985, construita din caramida arsa si acoperita cu tigla- nu detine lift si nu detine certificat de performanta energetica- contine antreu, hol, camera, camara, bucatarie si baie
A1.3	30108-C3	Loc. Seaca De Câmp, Str Ion Florescu, Nr. 299, Jud. Dolj	Nr. niveluri:1; S. construita la sol:20 mp; Anexa- edificata in 1988, construita din BCA si acoperita cu tigla- nu detine lift si nu detine certificat de performanta energetica- contine grajd
A1.4	30108-C4	Loc. Seaca De Câmp, Str Ion Florescu, Nr. 33, Jud. Dolj	Nr. niveluri:1; S. construita la sol:43 mp; ANEXA

B. Partea II. Proprietari şi acte

Inscrieri privitoare la dreptul de proprietate şi alte drepturi reale		Referinţe
104983 / 07/12/2012		
Act Notarial nr. CONTRACT DE VANZARE -CUMPARARE NR 3014, din 05/12/2012 emis de NP BUDIANA IONUT RAZVAN (CERTIFICAT DE DECES SERIS DC, NR. 272781, CERTIFICAT DE DECES SERIS DC, NR. 944703);		
B1	Intabulare, drept de PROPRIETATE, dobandit prin Conventie, cota actuala 1/1, cota initiala 1/1	A1, A1.1, A1.2, A1.3
	1) **DOBRE MARIN**, casatorit cu 2) **DOBRE ANGELICA**	
/		
Act Normativ nr. LEGEA 7, din 13/03/1996 emis de Parlamentul României (ART. 12 ALIN. 14-17);		
B2	Intabulare, drept de PROPRIETATE, dobandit prin Lege, cota actuala 1/1, cota initiala 1/1	A1.4
	1) **DOBRE ANGELICA** 2) **DOBRE MARIN**, casatorit cu	

C. Partea III. SARCINI .

Inscrieri privind dezmembramintele dreptului de proprietate, drepturi reale de garanţie şi sarcini	Referinţe
NU SUNT	

Document care conține date cu caracter personal, protejat de prevederile Regulamentului (UE) nr. 679/2016 și Legii 190/2018

Anexa Nr. 1 La Partea I

Teren

Nr cadastral	Suprafaţa (mp)*	Observaţii / Referinţe
30108	Din acte: 3.000 Masurata: 3.035	

* Suprafaţa este determinată in planul de proiecţie Stereo 70.

DETALII LINIARE IMOBIL

Date referitoare la teren

Crt	Categorie folosinţă	Intra vilan	Suprafaţa (mp)	Tarla	Parcelă	Nr. topo	Observaţii / Referinţe
1	curti constructii	DA	1.037	80	841	-	
2	arabil	DA	1.998	80	842	-	

Date referitoare la construcţii

Crt	Număr	Destinaţie construcţie	Supraf. (mp)	Situaţie juridică	Observaţii / Referinţe
A1.1	30108-C1	constructii de locuinte	100	Cu acte	Nr. niveluri:2; S. construita la sol:100 mp; Locuinta - edificata in 1961, construita din caramida arsa si acoperita cu tigla- nu detine lift si nu detine certificat de performanta energetica- contine antreu, 4camere, hol, pivnita si girlici
A1.2	30108-C2	constructii de locuinte	94	Cu acte	Nr. niveluri:1; S. construita la sol:94 mp; Locuinta - edificata in 1985, construita din caramida arsa si acoperita cu tigla- nu detine lift si nu detine certificat de performanta energetica- contine antreu, hol, camera, camara, bucatarie si baie
A1.3	30108-C3	constructii anexa	20	Cu acte	Nr. niveluri:1; S. construita la sol:20 mp; Anexa- edificata in 1988, construita din BCA si acoperita cu tigla- nu detine lift si nu detine certificat de performanta energetica- contine grajd
A1.4	30108-C4	constructii anexa	43	Cu acte	Nr. niveluri:1; S. construita la sol:43 mp; ANEXA

Document care conține date cu caracter personal, protejat de prevederile Regulamentului (UE) nr. 679/2016 și Legii 190/2018

Lungime Segmente
1) Valorile lungimilor segmentelor sunt obţinute din proiecţie în plan.

Punct început	X / Y	Punct sfârşit	X / Y	Lungime segment (** (m)
1	357.410,439 271.823,302	2	357.406,487 271.822,463	4.04
3	357.393,22 271.819,965	4	357.393,439 271.817,829	2.147
5	357.394,822 271.797,887	6	357.395,587 271.788,137	9.78
7	357.396,021 271.781,671	8	357.396,626 271.775,907	5.796
9	357.396,99 271.769,661	10	357.397,153 271.767,464	2.203
11	357.397,671 271.765,388	12	357.398,4 271.764,535	1.122
13	357.399,093 271.760,32	14	357.399,368 271.755,797	4.531
15	357.401,097 271.746,455	16	357.403,565 271.729,001	17.628
17	357.419,71 271.630,767	18	357.434,319 271.632,751	14.743
19	357.433,58 271.637,539	20	357.431,511 271.650,918	13.538
21	357.428,061 271.673,659	22	357.424,501 271.697,109	23.719
23	357.421,175 271.718,997	24	357.418,54 271.735,931	17.138
25	357.415,764 271.753,537	26	357.414,893 271.760,068	6.589
27	357.413,681 271.770,691	28	357.412,548 271.784,621	13.976
29	357.411,884 271.794,467	30	357.411,735 271.796,68	2.218
31	357.411,388 271.804,894	32	357.411,334 271.806,978	2.085
33	357.411,058 271.810,929	34	357.410,565 271.819,067	8.153

Punct început	X / Y	Punct sfârşit	X / Y	Lungime segment (** (m)
2	357.406,487 271.822,463	3	357.393,22 271.819,965	13.5
4	357.393,439 271.817,829	5	357.394,822 271.797,887	19.99
6	357.395,587 271.788,137	7	357.396,021 271.781,671	6.481
8	357.396,626 271.775,907	9	357.396,99 271.769,661	6.257
10	357.397,153 271.767,464	11	357.397,671 271.765,388	2.14
12	357.398,4 271.764,535	13	357.399,093 271.760,32	4.272
14	357.399,368 271.755,797	15	357.401,097 271.746,455	9.501
16	357.403,565 271.729,001	17	357.419,71 271.630,767	99.552
18	357.434,319 271.632,751	19	357.433,58 271.637,539	4.845
20	357.431,511 271.650,918	21	357.428,061 271.673,659	23.001
22	357.424,501 271.697,109	23	357.421,175 271.718,997	22.139
24	357.418,54 271.735,931	25	357.415,764 271.753,537	17.824
26	357.414,893 271.760,068	27	357.413,681 271.770,691	10.692
28	357.412,548 271.784,621	29	357.411,884 271.794,467	9.868
30	357.411,735 271.796,68	31	357.411,388 271.804,894	8.221
32	357.411,334 271.806,978	33	357.411,058 271.810,929	3.961
34	357.410,565 271.819,067	1	357.410,439 271.823,302	4.237

**** Lungimile segmentelor sunt determinate în planul de proiecţie Stereo 70 şi sunt rotunjite la 1 milimetru.**
***** Distanţa dintre puncte este formată din segmente cumulate ce sunt mai mici decât valoarea 1 milimetru.**

Document care conține date cu caracter personal, protejat de prevederile Regulamentului (UE) nr. 679/2016 și Legii 190/2018

DATE DESPRE IMOBILUL NR. 6278

Oficiul de Cadastru şi Publicitate Imobiliară DOLJ
Biroul de Cadastru şi Publicitate Imobiliară Craiova

A. Partea I. Descrierea imobilului

TEREN Intravilan

Adresa: Loc. Seaca De Câmp, Str Ion Florescu, Nr. 35, Jud. Dolj, T80, P843, 844

Nr. Crt	Nr cadastral Nr. topografic	Suprafaţa* (mp)	Observaţii / Referinţe
A1		3.000	Sector cadastral:27 Teren neimprejmuit;

Construcţii

Crt	Nr cadastral Nr. topografic	Adresa	Observaţii / Referinţe
A1.1		Loc. Seaca De Câmp, Str Ion Florescu, Nr. 35, Jud. Dolj	Nr. niveluri:2; S. construita la sol:70 mp; LOCUINTA
A1.2		Loc. Seaca De Câmp, Str Ion Florescu, Nr. 35, Jud. Dolj	Nr. niveluri:1; S. construita la sol:8 mp; ANEXA

B. Partea II. Proprietari şi acte

Inscrieri privitoare la dreptul de proprietate şi alte drepturi reale		Referinţe
/		
Act Administrativ nr. TDP 1011-58806, din 12/08/1998 emis de COMISIA JUDETEANA DOLJ;		
B1	Intabulare, drept de PROPRIETATE, dobandit prin Reconstituire, cota actuala 1/1, cota initiala 1/1	A1
	1) **PRICEPUTU MITRANA**, LIPSĂ CNP 2) **BISTRICEANU ILIE**, LIPSĂ CNP 3) **DOBRE GIGEL**, LIPSĂ CNP 4) **TIŢĂ CONSTANTIN**, LIPSĂ CNP 5) **RUDĂREANU MARIOARA**, LIPSĂ CNP 6) **VĂNUŞCĂ MARIA**, LIPSĂ CNP 7) **DOBRE ION**, LIPSĂ CNP 8) **DOBRE CONSTANTIN**, LIPSĂ CNP 9) **SCRIECIU IOANA**, LIPSĂ CNP 10) **DOBRE ION**, LIPSĂ CNP	
Act Normativ nr. LEGEA 7, din 13/03/1996 emis de Parlamentul României (ART. 12 ALIN. 14-17);		
B2	Intabulare, drept de PROPRIETATE, dobandit prin Lege, cota actuala 1/1, cota initiala 1/1	A1.1, A1.2
	1) **RUDĂREANU MARIOARA**, LIPSĂ CNP 2) **TIŢĂ CONSTANTIN**, LIPSĂ CNP 3) **DOBRE GIGEL**, LIPSĂ CNP 4) **PRICEPUTU MITRANA**, LIPSĂ CNP 5) **BISTRICEANU ILIE**, LIPSĂ CNP 6) **DOBRE ION**, LIPSĂ CNP 7) **VĂNUŞCĂ MARIA**, LIPSĂ CNP 8) **SCRIECIU IOANA**, LIPSĂ CNP 9) **DOBRE CONSTANTIN**, LIPSĂ CNP 10) **DOBRE ION**, LIPSĂ CNP	

C. Partea III. SARCINI .

Inscrieri privind dezmembramintele dreptului de proprietate, drepturi reale de garanţie şi sarcini	Referinţe
NU SUNT	

Document care conține date cu caracter personal, protejat de prevederile Regulamentului (UE) nr. 679/2016 și Legii 190/2018

Anexa Nr. 1 La Partea I

Teren

Nr cadastral	Suprafaţa (mp)*	Observaţii / Referinţe
	3.000	

* Suprafaţa este determinată in planul de proiecţie Stereo 70.

DETALII LINIARE IMOBIL

Date referitoare la teren

Crt	Categorie folosință	Intra vilan	Suprafaţa (mp)	Tarla	Parcelă	Nr. topo	Observaţii / Referinţe
1	curti constructii	DA	1.000	80	843	-	
2	arabil	DA	2.000	80	844	-	

Date referitoare la construcţii

Crt	Număr	Destinaţie construcţie	Supraf. (mp)	Situaţie juridică	Observaţii / Referinţe
A1.1		constructii de locuinte	70	Cu acte	Nr. niveluri:2; S. construita la sol:70 mp; LOCUINTA
A1.2		constructii anexa	8	Cu acte	Nr. niveluri:1; S. construita la sol:8 mp; ANEXA

Lungime Segmente

1) Valorile lungimilor segmentelor sunt obţinute din proiecţie în plan.

Punct început	X / Y	Punct sfârşit	X / Y	Lungime segment (** (m)
1	357.393,22 271.819,965	2	357.389,146 271.819,104	4.164
3	357.376,522 271.816,543	4	357.380,769 271.780,083	36.707

Punct început	X / Y	Punct sfârşit	X / Y	Lungime segment (** (m)
2	357.389,146 271.819,104	3	357.376,522 271.816,543	12.881
4	357.380,769 271.780,083	5	357.381,742 271.772,473	7.672

Document care conține date cu caracter personal, protejat de prevederile Regulamentului (UE) nr. 679/2016 și Legii 190/2018

Punct început	X / Y	Punct sfârşit	X / Y	Lungime segment (** (m)
5	357.381,742 271.772,473	6	357.387,285 271.730,081	42.753
7	357.389,181 271.718,759	8	357.404,258 271.628,736	91.278
9	357.419,71 271.630,767	10	357.403,565 271.729,001	99.552
11	357.401,097 271.746,455	12	357.399,368 271.755,797	9.501
13	357.399,093 271.760,32	14	357.398,4 271.764,535	4.272
15	357.397,671 271.765,388	16	357.397,153 271.767,464	2.14
17	357.396,99 271.769,661	18	357.396,626 271.775,907	6.257
19	357.396,021 271.781,671	20	357.395,587 271.788,137	6.481
21	357.394,822 271.797,887	22	357.393,439 271.817,829	19.99

Punct început	X / Y	Punct sfârşit	X / Y	Lungime segment (** (m)
6	357.387,285 271.730,081	7	357.389,181 271.718,759	11.479
8	357.404,258 271.628,736	9	357.419,71 271.630,767	15.585
10	357.403,565 271.729,001	11	357.401,097 271.746,455	17.628
12	357.399,368 271.755,797	13	357.399,093 271.760,32	4.531
14	357.398,4 271.764,535	15	357.397,671 271.765,388	1.122
16	357.397,153 271.767,464	17	357.396,99 271.769,661	2.203
18	357.396,626 271.775,907	19	357.396,021 271.781,671	5.796
20	357.395,587 271.788,137	21	357.394,822 271.797,887	9.78
22	357.393,439 271.817,829	1	357.393,22 271.819,965	2.147

** Lungimile segmentelor sunt determinate în planul de proiecţie Stereo 70 şi sunt rotunjite la 1 milimetru.
*** Distanţa dintre puncte este formată din segmente cumulate ce sunt mai mici decât valoarea 1 milimetru.

Document care conține date cu caracter personal, protejat de prevederile Regulamentului (UE) nr. 679/2016 și Legii 190/2018

DATE DESPRE IMOBILUL NR. 6279

Oficiul de Cadastru şi Publicitate Imobiliară DOLJ
Biroul de Cadastru şi Publicitate Imobiliară Craiova

A. Partea I. Descrierea imobilului

TEREN Intravilan

Adresa: Loc. Seaca De Câmp, Str Ion Florescu, Nr. 37, Jud. Dolj, T80, P845, 846,846/1

Nr. Crt	Nr cadastral Nr. topografic	Suprafaţa* (mp)	Observaţii / Referinţe
A1		Din acte: 1.600 Masurata: 1.726	Sector cadastral:27 Teren neimprejmuit;

Construcţii

Crt	Nr cadastral Nr. topografic	Adresa	Observaţii / Referinţe
A1.1		Loc. Seaca De Câmp, Str Ion Florescu, Nr. 37, Jud. Dolj	Nr. niveluri:2; S. construita la sol:131 mp; LOCUINTA
A1.2		Loc. Seaca De Câmp, Str Ion Florescu, Nr. 37, Jud. Dolj	Nr. niveluri:1; S. construita la sol:32 mp; ANEXA
A1.3		Loc. Seaca De Câmp, Str Ion Florescu, Nr. 37, Jud. Dolj	Nr. niveluri:1; S. construita la sol:16 mp; ANEXA

B. Partea II. Proprietari şi acte

Inscrieri privitoare la dreptul de proprietate şi alte drepturi reale		Referinţe
/		
Act Administrativ nr. TDP 58-9563, din 30/09/1993 emis de COMISIA JUDETEANA DOLJ;		
B1	Intabulare, drept de PROPRIETATE, dobandit prin Constituire, cota actuala 1/1, cota initiala 1/1	A1
	1) **PRICEPUTU SILVICĂ**, LIPSĂ CNP	
Act Normativ nr. LEGEA 7, din 13/03/1996 emis de Parlamentul României (ART. 12 ALIN. 14-17);		
B3	Intabulare, drept de PROPRIETATE, dobandit prin Lege, cota actuala 1/1, cota initiala 1/1	A1.1, A1.2, A1.3
	1) **PRICEPUTU SILVICĂ**, LIPSĂ CNP	

C. Partea III. SARCINI .

Inscrieri privind dezmembramintele dreptului de proprietate, drepturi reale de garanţie şi sarcini	Referinţe
NU SUNT	

Document care conține date cu caracter personal, protejat de prevederile Regulamentului (UE) nr. 679/2016 și Legii 190/2018

Anexa Nr. 1 La Partea I

Teren

Nr cadastral	Suprafaţa (mp)*	Observaţii / Referinţe
	Din acte: 1.600 Masurata: 1.726	

* Suprafaţa este determinată in planul de proiecţie Stereo 70.

DETALII LINIARE IMOBIL

Date referitoare la teren

Crt	Categorie folosinţă	Intra vilan	Suprafaţa (mp)	Tarla	Parcelă	Nr. topo	Observaţii / Referinţe
1	curti constructii	DA	1.000	80	845	-	
2	vie	DA	150	80	846	-	
3	arabil	DA	576	80	846	-	

Date referitoare la construcţii

Crt	Număr	Destinaţie construcţie	Supraf. (mp)	Situaţie juridică	Observaţii / Referinţe
A1.1		constructii de locuinte	131	Cu acte	Nr. niveluri:2; S. construita la sol:131 mp; LOCUINTA
A1.2		constructii anexa	32	Cu acte	Nr. niveluri:1; S. construita la sol:32 mp; ANEXA
A1.3		constructii anexa	16	Cu acte	Nr. niveluri:1; S. construita la sol:16 mp; ANEXA

Lungime Segmente

1) Valorile lungimilor segmentelor sunt obţinute din proiecţie în plan.

Punct început	X / Y	Punct sfârşit	X / Y	Lungime segment (** (m)

Punct început	X / Y	Punct sfârşit	X / Y	Lungime segment (** (m)
1	357.357,373 271.812,968	2	357.359,013 271.800,511	12.564
2	357.359,013 271.800,511	3	357.360,729 271.789,806	10.842
3	357.360,729 271.789,806	4	357.361,221 271.787,164	2.687
4	357.361,221 271.787,164	5	357.362,828 271.776,383	10.9
5	357.362,828 271.776,383	6	357.363,433 271.772,084	4.341
6	357.363,433 271.772,084	7	357.364,979 271.764,138	8.095
7	357.364,979 271.764,138	8	357.366,733 271.756,611	7.729
8	357.366,733 271.756,611	9	357.374,14 271.715,363	41.908
9	357.374,14 271.715,363	10	357.389,181 271.718,759	15.42
10	357.389,181 271.718,759	11	357.387,285 271.730,081	11.479
11	357.387,285 271.730,081	12	357.381,742 271.772,473	42.753
12	357.381,742 271.772,473	13	357.380,769 271.780,083	7.672
13	357.380,769 271.780,083	14	357.376,522 271.816,543	36.707
14	357.376,522 271.816,543	15	357.365,154 271.814,276	11.592
15	357.365,154 271.814,276	1	357.357,373 271.812,968	7.89

** Lungimile segmentelor sunt determinate în planul de proiecţie Stereo 70 şi sunt rotunjite la 1 milimetru.
*** Distanţa dintre puncte este formată din segmente cumulate ce sunt mai mici decât valoarea 1 milimetru.

Document care conține date cu caracter personal, protejat de prevederile Regulamentului (UE) nr. 679/2016 și Legii 190/2018

DATE DESPRE IMOBILUL NR. 6280

Oficiul de Cadastru şi Publicitate Imobiliară DOLJ
Biroul de Cadastru şi Publicitate Imobiliară Craiova

A. Partea I. Descrierea imobilului

TEREN Intravilan

Adresa: Loc. Seaca De Câmp, Str Ion Florescu, Nr. 39, Jud. Dolj, T80, P847, 848,848/1

Nr. Crt	Nr cadastral Nr. topografic	Suprafaţa* (mp)	Observaţii / Referinţe
A1		Din acte: 2.400 Masurata: 2.651	Sector cadastral:27 Teren neimprejmuit;

Construcţii

Crt	Nr cadastral Nr. topografic	Adresa	Observaţii / Referinţe
A1.1		Loc. Seaca De Câmp, Str Ion Florescu, Nr. 39, Jud. Dolj	Nr. niveluri:2; S. construita la sol:64 mp; LOCUINTA
A1.2		Loc. Seaca De Câmp, Str Ion Florescu, Nr. 39, Jud. Dolj	Nr. niveluri:1; S. construita la sol:50 mp; ANEXA
A1.3		Loc. Seaca De Câmp, Str Ion Florescu, Nr. 39, Jud. Dolj	Nr. niveluri:1; S. construita la sol:25 mp; ANEXA
A1.4		Loc. Seaca De Câmp, Str Ion Florescu, Nr. 39, Jud. Dolj	Nr. niveluri:1; S. construita la sol:17 mp; ANEXA

B. Partea II. Proprietari şi acte

Inscrieri privitoare la dreptul de proprietate şi alte drepturi reale		Referinţe
/		
Act Administrativ nr. TDP 718-19537, din 07/03/1997 emis de COMISIA JUDETEANA DOLJ;		
B1	Intabulare, drept de PROPRIETATE, dobandit prin Reconstituire, cota actuala 1/1, cota initiala 1/1	A1
	1) **VASILE ION**, LIPSĂ CNP	
Act Normativ nr. LEGEA 7, din 13/03/1996 emis de Parlamentul României (ART. 12 ALIN. 14-17);		
B3	Intabulare, drept de PROPRIETATE, dobandit prin Lege, cota actuala 1/1, cota initiala 1/1	A1.1, A1.2, A1.3, A1.4
	1) **VASILE ION**, LIPSĂ CNP	

C. Partea III. SARCINI .

Inscrieri privind dezmembramintele dreptului de proprietate, drepturi reale de garanţie şi sarcini	Referinţe
NU SUNT	

Anexa Nr. 1 La Partea I

Teren

Nr cadastral	Suprafaţa (mp)*	Observaţii / Referinţe
	Din acte: 2.400 Masurata: 2.651	

* Suprafaţa este determinată in planul de proiecţie Stereo 70.

DETALII LINIARE IMOBIL

Date referitoare la teren

Crt	Categorie folosinţă	Intra vilan	Suprafaţa (mp)	Tarla	Parcelă	Nr. topo	Observaţii / Referinţe
1	curti constructii	DA	1.000	80	847	-	
2	arabil	DA	1.651	80	848	-	

Date referitoare la construcţii

Crt	Număr	Destinaţie construcţie	Supraf. (mp)	Situaţie juridică	Observaţii / Referinţe
A1.1		constructii de locuinte	64	Cu acte	Nr. niveluri:2; S. construita la sol:64 mp; LOCUINTA
A1.2		constructii anexa	50	Cu acte	Nr. niveluri:1; S. construita la sol:50 mp; ANEXA
A1.3		constructii anexa	25	Cu acte	Nr. niveluri:1; S. construita la sol:25 mp; ANEXA
A1.4		constructii anexa	17	Cu acte	Nr. niveluri:1; S. construita la sol:17 mp; ANEXA

Lungime Segmente

1) Valorile lungimilor segmentelor sunt obţinute din proiecţie în plan.

Punct început	X / Y	Punct sfârşit	X / Y	Lungime segment (** (m)

Punct început	X / Y	Punct sfârşit	X / Y	Lungime segment (** (m)

Document care conține date cu caracter personal, protejat de prevederile Regulamentului (UE) nr. 679/2016 și Legii 190/2018

Punct început	X / Y	Punct sfârşit	X / Y	Lungime segment (** (m)
1	357.359,013 271.800,511	2	357.357,373 271.812,968	12.564
3	357.357,17 271.813,19	4	357.346,064 271.811,101	11.301
5	357.346,091 271.810,846	6	357.348,641 271.796,752	14.323
7	357.350,204 271.787,487	8	357.350,488 271.786,379	1.144
9	357.350,438 271.785,346	10	357.350,594 271.784,148	1.208
11	357.352,767 271.770,822	12	357.354,643 271.762,511	8.52
13	357.361,428 271.723,201	14	357.368,414 271.721,683	7.149
15	357.388,205 271.626,628	16	357.404,258 271.628,736	16.191
17	357.389,181 271.718,759	18	357.374,14 271.715,363	15.42
19	357.366,733 271.756,611	20	357.364,979 271.764,138	7.729
21	357.363,433 271.772,084	22	357.362,828 271.776,383	4.341
23	357.361,221 271.787,164	24	357.360,729 271.789,806	2.687

Punct început	X / Y	Punct sfârşit	X / Y	Lungime segment (** (m)
2	357.357,373 271.812,968	3	357.357,17 271.813,19	0.301
4	357.346,064 271.811,101	5	357.346,091 271.810,846	0.256
6	357.348,641 271.796,752	7	357.350,204 271.787,487	9.396
8	357.350,488 271.786,379	9	357.350,438 271.785,346	1.034
10	357.350,594 271.784,148	11	357.352,767 271.770,822	13.502
12	357.354,643 271.762,511	13	357.361,428 271.723,201	39.891
14	357.368,414 271.721,683	15	357.388,205 271.626,628	97.094
16	357.404,258 271.628,736	17	357.389,181 271.718,759	91.278
18	357.374,14 271.715,363	19	357.366,733 271.756,611	41.908
20	357.364,979 271.764,138	21	357.363,433 271.772,084	8.095
22	357.362,828 271.776,383	23	357.361,221 271.787,164	10.9
24	357.360,729 271.789,806	1	357.359,013 271.800,511	10.842

**** Lungimile segmentelor sunt determinate în planul de proiecţie Stereo 70 şi sunt rotunjite la 1 milimetru.**
***** Distanţa dintre puncte este formată din segmente cumulate ce sunt mai mici decât valoarea 1 milimetru.**

Document care conține date cu caracter personal, protejat de prevederile Regulamentului (UE) nr. 679/2016 și Legii 190/2018

DATE DESPRE IMOBILUL NR. 6281

Oficiul de Cadastru şi Publicitate Imobiliară DOLJ
Biroul de Cadastru şi Publicitate Imobiliară Craiova

A. Partea I. Descrierea imobilului

TEREN Intravilan

Adresa: Loc. Seaca De Câmp, Str Ion Florescu, Nr. 41, Jud. Dolj, T80, P846, 850,850/1

Nr. Crt	Nr cadastral Nr. topografic	Suprafaţa* (mp)	Observaţii / Referinţe
A1		Din acte: 4.800 Masurata: 5.517	Sector cadastral:27 Teren neimprejmuit;

Construcţii

Crt	Nr cadastral Nr. topografic	Adresa	Observaţii / Referinţe
A1.1		Loc. Seaca De Câmp, Str Ion Florescu, Nr. 41, Jud. Dolj	Nr. niveluri:2; S. construita la sol:88 mp; LOCUINTA
A1.2		Loc. Seaca De Câmp, Str Ion Florescu, Nr. 41, Jud. Dolj	Nr. niveluri:1; S. construita la sol:85 mp; ANEXA

B. Partea II. Proprietari şi acte

Inscrieri privitoare la dreptul de proprietate şi alte drepturi reale		Referinţe
/		
Act Notarial nr. CM 281, din 08/09/2008 emis de BNP STOENESCU FLOREA;		
B1	Intabulare, drept de PROPRIETATE, dobandit prin Succesiune, cota actuala 1/1, cota initiala 1/1	A1
	1) **GALCEA FLOREA**	
Act Normativ nr. LEGEA 7, din 13/03/1996 emis de Parlamentul României (ART. 12 ALIN. 14-17);		
B3	Intabulare, drept de PROPRIETATE, dobandit prin Lege, cota actuala 1/1, cota initiala 1/1	A1.1, A1.2
	1) **GALCEA FLOREA**	

C. Partea III. SARCINI .

Inscrieri privind dezmembramintele dreptului de proprietate, drepturi reale de garanţie şi sarcini	Referinţe
NU SUNT	

Document care conține date cu caracter personal, protejat de prevederile Regulamentului (UE) nr. 679/2016 și Legii 190/2018

Anexa Nr. 1 La Partea I

Teren

Nr cadastral	Suprafaţa (mp)*	Observaţii / Referinţe
	Din acte: 4.800 Masurata: 5.517	

* Suprafaţa este determinată in planul de proiecţie Stereo 70.

DETALII LINIARE IMOBIL

Date referitoare la teren

Crt	Categorie folosinţă	Intra vilan	Suprafaţa (mp)	Tarla	Parcelă	Nr. topo	Observaţii / Referinţe
1	curti constructii	DA	1.000	80	846	-	
2	arabil	DA	4.517	80	850	-	

Date referitoare la construcţii

Crt	Număr	Destinaţie construcţie	Supraf. (mp)	Situaţie juridică	Observaţii / Referinţe
A1.1		constructii de locuinte	88	Cu acte	Nr. niveluri:2; S. construita la sol:88 mp; LOCUINTA
A1.2		constructii anexa	85	Cu acte	Nr. niveluri:1; S. construita la sol:85 mp; ANEXA

Lungime Segmente

1) Valorile lungimilor segmentelor sunt obţinute din proiecţie în plan.

Punct început	X / Y	Punct sfârşit	X / Y	Lungime segment (** (m)
1	357.353,124 271.621,781	2	357.388,205 271.626,628	35.414
3	357.368,414 271.721,683	4	357.361,428 271.723,201	7.149

Punct început	X / Y	Punct sfârşit	X / Y	Lungime segment (** (m)
2	357.388,205 271.626,628	3	357.368,414 271.721,683	97.094
4	357.361,428 271.723,201	5	357.354,643 271.762,511	39.891

Document care conține date cu caracter personal, protejat de prevederile Regulamentului (UE) nr. 679/2016 și Legii 190/2018

Punct început	X / Y	Punct sfârşit	X / Y	Lungime segment (** (m)
5	357.354,643 271.762,511	6	357.352,767 271.770,822	8.52
7	357.350,594 271.784,148	8	357.350,438 271.785,346	1.208
9	357.350,488 271.786,379	10	357.350,204 271.787,487	1.144
11	357.348,641 271.796,752	12	357.346,091 271.810,846	14.323
13	357.335,485 271.808,904	14	357.325,971 271.807,158	9.673
15	357.326,671 271.804,394	16	357.331,875 271.777,062	27.823
17	357.332,398 271.774,403	18	357.332,836 271.772,517	1.936
19	357.333,98 271.765,669	20	357.334,364 271.763,741	1.966
21	357.335,072 271.758,983	22	357.326,801 271.757,085	8.486

Punct început	X / Y	Punct sfârşit	X / Y	Lungime segment (** (m)
6	357.352,767 271.770,822	7	357.350,594 271.784,148	13.502
8	357.350,438 271.785,346	9	357.350,488 271.786,379	1.034
10	357.350,204 271.787,487	11	357.348,641 271.796,752	9.396
12	357.346,091 271.810,846	13	357.335,485 271.808,904	10.782
14	357.325,971 271.807,158	15	357.326,671 271.804,394	2.851
16	357.331,875 271.777,062	17	357.332,398 271.774,403	2.71
18	357.332,836 271.772,517	19	357.333,98 271.765,669	6.943
20	357.334,364 271.763,741	21	357.335,072 271.758,983	4.811
22	357.326,801 271.757,085	1	357.353,124 271.621,781	137.841

** Lungimile segmentelor sunt determinate în planul de proiecţie Stereo 70 şi sunt rotunjite la 1 milimetru.
*** Distanţa dintre puncte este formată din segmente cumulate ce sunt mai mici decât valoarea 1 milimetru.

Document care conține date cu caracter personal, protejat de prevederile Regulamentului (UE) nr. 679/2016 și Legii 190/2018

DATE DESPRE IMOBILUL NR. 6282

Oficiul de Cadastru şi Publicitate Imobiliară DOLJ
Biroul de Cadastru şi Publicitate Imobiliară Craiova

A. Partea I. Descrierea imobilului

TEREN Intravilan

Adresa: Loc. Seaca De Câmp, Str Ion Florescu, Nr. 43, Jud. Dolj, T80, P853, 853/1

Nr. Crt	Nr cadastral Nr. topografic	Suprafaţa* (mp)	Observaţii / Referinţe
A1		4.190	Sector cadastral:27 Teren neimprejmuit;

B. Partea II. Proprietari şi acte

Inscrieri privitoare la dreptul de proprietate şi alte drepturi reale		Referinţe
/		
Act Administrativ nr. PV NR. 1210, din 24/03/2025 emis de PRIMARIA COMUNEI SEACA DE CAMP;		
B1	Inscrierea posesiei, drept de PROPRIETATE, dobandit prin Lege, cota actuala 1/1, cota initiala 1/1	A1
	1) **NEIDENTIFICAT NEIDENTIFICAT**	
Act Normativ nr. 7, din 13/03/1996 emis de Parlamentul României (art.13);		
B3	Se notează mențiunea de proprietar neidentificat.	A1

C. Partea III. SARCINI .

Inscrieri privind dezmembramintele dreptului de proprietate, drepturi reale de garanţie şi sarcini	Referinţe
NU SUNT	

Document care conține date cu caracter personal, protejat de prevederile Regulamentului (UE) nr. 679/2016 și Legii 190/2018

Anexa Nr. 1 La Partea I

Teren

Nr cadastral	Suprafaţa (mp)*	Observaţii / Referinţe
	4.190	

* Suprafaţa este determinată in planul de proiecţie Stereo 70.

DETALII LINIARE IMOBIL

Date referitoare la teren

Crt	Categorie folosință	Intra vilan	Suprafaţa (mp)	Tarla	Parcelă	Nr. topo	Observaţii / Referinţe
1	curti constructii	DA	1.000	80	853	-	
2	arabil	DA	3.190	80	853/1	-	

Lungime Segmente
1) Valorile lungimilor segmentelor sunt obţinute din proiecţie în plan.

Punct început	X / Y	Punct sfârşit	X / Y	Lungime segment (** (m)
1	357.325,971 271.807,158	2	357.318,407 271.805,693	7.705
2	357.318,407 271.805,693	3	357.304,315 271.803,104	14.328
3	357.304,315 271.803,104	4	357.299,364 271.802,461	4.993
4	357.299,364 271.802,461	5	357.300,039 271.799,383	3.151

Document care conține date cu caracter personal, protejat de prevederile Regulamentului (UE) nr. 679/2016 și Legii 190/2018

Punct început	X / Y	Punct sfârşit	X / Y	Lungime segment (** (m)
5	357.300,039 271.799,383	6	357.303,149 271.784,319	15.382
6	357.303,149 271.784,319	7	357.305,313 271.774,315	10.235
7	357.305,313 271.774,315	8	357.306,746 271.767,733	6.736
8	357.306,746 271.767,733	9	357.324,133 271.680,617	88.834
9	357.324,133 271.680,617	10	357.315,315 271.679,187	8.933
10	357.315,315 271.679,187	11	357.329,444 271.618,035	62.763
11	357.329,444 271.618,035	12	357.353,124 271.621,781	23.974
12	357.353,124 271.621,781	13	357.326,801 271.757,085	137.841
13	357.326,801 271.757,085	14	357.335,072 271.758,983	8.486
14	357.335,072 271.758,983	15	357.334,364 271.763,741	4.811
15	357.334,364 271.763,741	16	357.333,98 271.765,669	1.966
16	357.333,98 271.765,669	17	357.332,836 271.772,517	6.943
17	357.332,836 271.772,517	18	357.332,398 271.774,403	1.936
18	357.332,398 271.774,403	19	357.331,875 271.777,062	2.71
19	357.331,875 271.777,062	20	357.326,671 271.804,394	27.823
20	357.326,671 271.804,394	1	357.325,971 271.807,158	2.851

** Lungimile segmentelor sunt determinate în planul de proiecţie Stereo 70 şi sunt rotunjite la 1 milimetru.
*** Distanţa dintre puncte este formată din segmente cumulate ce sunt mai mici decât valoarea 1 milimetru.

Document care conține date cu caracter personal, protejat de prevederile Regulamentului (UE) nr. 679/2016 și Legii 190/2018

DATE DESPRE IMOBILUL NR. 6283

Oficiul de Cadastru şi Publicitate Imobiliară DOLJ
Biroul de Cadastru şi Publicitate Imobiliară Craiova

A. Partea I. Descrierea imobilului

TEREN Intravilan

Adresa: Loc. Seaca De Câmp, Str Ion Florescu, Nr. 43A, Jud. Dolj, T80, P854

Nr. Crt	Nr cadastral Nr. topografic	Suprafaţa* (mp)	Observaţii / Referinţe
A1		Din acte: 1.100 Masurata: 1.374	Sector cadastral:27 Teren neimprejmuit;

B. Partea II. Proprietari şi acte

Inscrieri privitoare la dreptul de proprietate şi alte drepturi reale		Referinţe
/		
Act Administrativ nr. TDP 1204, din 03/09/2003 emis de COMISIA JUDETEANA DOLJ;		
B1	Intabulare, drept de PROPRIETATE, dobandit prin Reconstituire, cota actuala 1/1, cota initiala 1/1	A1
	1) **POPA FLOAREA**, LIPSĂ CNP	

C. Partea III. SARCINI .

Inscrieri privind dezmembramintele dreptului de proprietate, drepturi reale de garanţie şi sarcini	Referinţe
NU SUNT	

Document care conține date cu caracter personal, protejat de prevederile Regulamentului (UE) nr. 679/2016 și Legii 190/2018

Anexa Nr. 1 La Partea I

Teren

Nr cadastral	Suprafaţa (mp)*	Observaţii / Referinţe
	Din acte: 1.100 Masurata: 1.374	

* Suprafaţa este determinată in planul de proiecţie Stereo 70.

DETALII LINIARE IMOBIL

Date referitoare la teren

Crt	Categorie folosinţă	Intra vilan	Suprafaţa (mp)	Tarla	Parcelă	Nr. topo	Observaţii / Referinţe
1	arabil	DA	1.374	80	854	-	

Lungime Segmente
1) Valorile lungimilor segmentelor sunt obţinute din proiecţie în plan.

Punct început	X / Y	Punct sfârşit	X / Y	Lungime segment (** (m)
1	357.299,364 271.802,461	2	357.286,347 271.801,161	13.082
2	357.286,347 271.801,161	3	357.291,244 271.780,932	20.813
3	357.291,244 271.780,932	4	357.291,988 271.776,899	4.101
4	357.291,988 271.776,899	5	357.293,597 271.771,268	5.856
5	357.293,597 271.771,268	6	357.295,918 271.761,819	9.73

Document care conține date cu caracter personal, protejat de prevederile Regulamentului (UE) nr. 679/2016 și Legii 190/2018

Punct început	X / Y	Punct sfârşit	X / Y	Lungime segment (** (m)
6	357.295,918 271.761,819	7	357.297,752 271.754,006	8.025
7	357.297,752 271.754,006	8	357.315,315 271.679,187	76.853
8	357.315,315 271.679,187	9	357.324,133 271.680,617	8.933
9	357.324,133 271.680,617	10	357.306,746 271.767,733	88.834
10	357.306,746 271.767,733	11	357.305,313 271.774,315	6.736
11	357.305,313 271.774,315	12	357.303,149 271.784,319	10.235
12	357.303,149 271.784,319	13	357.300,039 271.799,383	15.382
13	357.300,039 271.799,383	1	357.299,364 271.802,461	3.151

** Lungimile segmentelor sunt determinate în planul de proiecţie Stereo 70 şi sunt rotunjite la 1 milimetru.
*** Distanţa dintre puncte este formată din segmente cumulate ce sunt mai mici decât valoarea 1 milimetru.

Document care conține date cu caracter personal, protejat de prevederile Regulamentului (UE) nr. 679/2016 și Legii 190/2018

DATE DESPRE IMOBILUL NR. 6284

Oficiul de Cadastru şi Publicitate Imobiliară DOLJ
Biroul de Cadastru şi Publicitate Imobiliară Craiova

A. Partea I. Descrierea imobilului

TEREN Intravilan

Adresa: Loc. Seaca De Câmp, Str Ion Florescu, Nr. 45, Jud. Dolj, T80, P855, 856,856/1

Nr. Crt	Nr cadastral Nr. topografic	Suprafaţa* (mp)	Observaţii / Referinţe
A1		Din acte: 1.100 Masurata: 1.913	Sector cadastral:27 Teren neimprejmuit;

Construcţii

Crt	Nr cadastral Nr. topografic	Adresa	Observaţii / Referinţe
A1.1		Loc. Seaca De Câmp, Str Ion Florescu, Nr. 45, Jud. Dolj	Nr. niveluri:2; S. construita la sol:65 mp; LOCUINTA
A1.2		Loc. Seaca De Câmp, Str Ion Florescu, Nr. 45, Jud. Dolj	Nr. niveluri:1; S. construita la sol:116 mp; ANEXA
A1.3		Loc. Seaca De Câmp, Str Ion Florescu, Nr. 45, Jud. Dolj	Nr. niveluri:1; S. construita la sol:17 mp; ANEXA
A1.4		Loc. Seaca De Câmp, Str Ion Florescu, Nr. 45, Jud. Dolj	Nr. niveluri:1; S. construita la sol:14 mp; ANEXA

B. Partea II. Proprietari şi acte

Inscrieri privitoare la dreptul de proprietate şi alte drepturi reale		Referinţe
/		
Act Administrativ nr. TDP 391-48668, din 22/11/1996 emis de COMISIA JUDETEANA DOLJ;		
B1	Intabulare, drept de PROPRIETATE, dobandit prin Reconstituire, cota actuala 1100/1913, cota initiala 1/1	A1
	1) **BISTRICEANU ŞTEFAN**, LIPSĂ CNP	
Act Normativ nr. LEGEA 7, din 13/03/1996 emis de Parlamentul României;		
B2	Inscrierea posesiei, drept de PROPRIETATE, dobandit prin Constituire, cota actuala 813/1913	A1
	1) **BISTRICEANU ŞTEFAN**, LIPSA CNP	
Act Normativ nr. LEGEA 7, din 13/03/1996 emis de Parlamentul României (ART. 12 ALIN. 14-17);		
B3	Intabulare, drept de PROPRIETATE, dobandit prin Lege, cota actuala 1/1, cota initiala 1/1	A1.1, A1.2, A1.3, A1.4
	1) **BISTRICEANU ŞTEFAN**, LIPSĂ CNP	

C. Partea III. SARCINI .

Inscrieri privind dezmembramintele dreptului de proprietate, drepturi reale de garanţie şi sarcini	Referinţe
NU SUNT	

Document care conține date cu caracter personal, protejat de prevederile Regulamentului (UE) nr. 679/2016 și Legii 190/2018

Anexa Nr. 1 La Partea I

Teren

Nr cadastral	Suprafaţa (mp)*	Observaţii / Referinţe
	Din acte: 1.100 Masurata: 1.913	

* Suprafaţa este determinată in planul de proiecţie Stereo 70.

DETALII LINIARE IMOBIL

Date referitoare la teren

Crt	Categorie folosinţă	Intra vilan	Suprafaţa (mp)	Tarla	Parcelă	Nr. topo	Observaţii / Referinţe
1	curti constructii	DA	500	80	855	-	
2	arabil	DA	1.413	80	856	-	

Date referitoare la construcţii

Crt	Număr	Destinaţie construcţie	Supraf. (mp)	Situaţie juridică	Observaţii / Referinţe
A1.1		constructii de locuinte	65	Cu acte	Nr. niveluri:2; S. construita la sol:65 mp; LOCUINTA
A1.2		constructii de locuinte	116	Cu acte	Nr. niveluri:1; S. construita la sol:116 mp; ANEXA
A1.3		constructii anexa	17	Cu acte	Nr. niveluri:1; S. construita la sol:17 mp; ANEXA
A1.4		constructii anexa	14	Cu acte	Nr. niveluri:1; S. construita la sol:14 mp; ANEXA

Lungime Segmente

1) Valorile lungimilor segmentelor sunt obţinute din proiecţie în plan.

Punct început	X / Y	Punct sfârşit	X / Y	Lungime segment (** (m)

Punct început	X / Y	Punct sfârşit	X / Y	Lungime segment (** (m)

Document care conține date cu caracter personal, protejat de prevederile Regulamentului (UE) nr. 679/2016 și Legii 190/2018

Punct început	X / Y	Punct sfârşit	X / Y	Lungime segment (** (m)
1	357.286,347 271.801,161	2	357.273,958 271.799,441	12.508
3	357.284,42 271.757,91	4	357.285,068 271.755,806	2.202
5	357.286,608 271.749,891	6	357.287,958 271.744,963	5.11
7	357.292,644 271.727,883	8	357.297,339 271.710,056	18.435
9	357.300,503 271.698,713	10	357.303,792 271.686,711	12.444
11	357.308,126 271.670,616	12	357.311,94 271.656,424	14.696
13	357.315,757 271.641,602	14	357.320,455 271.624,522	17.714
15	357.322,497 271.616,933	16	357.329,444 271.618,035	7.034
17	357.315,315 271.679,187	18	357.297,752 271.754,006	76.853
19	357.295,918 271.761,819	20	357.293,597 271.771,268	9.73
21	357.291,988 271.776,899	22	357.291,244 271.780,932	4.101

Punct început	X / Y	Punct sfârşit	X / Y	Lungime segment (** (m)
2	357.273,958 271.799,441	3	357.284,42 271.757,91	42.828
4	357.285,068 271.755,806	5	357.286,608 271.749,891	6.112
6	357.287,958 271.744,963	7	357.292,644 271.727,883	17.711
8	357.297,339 271.710,056	9	357.300,503 271.698,713	11.776
10	357.303,792 271.686,711	11	357.308,126 271.670,616	16.668
12	357.311,94 271.656,424	13	357.315,757 271.641,602	15.306
14	357.320,455 271.624,522	15	357.322,497 271.616,933	7.859
16	357.329,444 271.618,035	17	357.315,315 271.679,187	62.763
18	357.297,752 271.754,006	19	357.295,918 271.761,819	8.025
20	357.293,597 271.771,268	21	357.291,988 271.776,899	5.856
22	357.291,244 271.780,932	1	357.286,347 271.801,161	20.813

**** Lungimile segmentelor sunt determinate în planul de proiecţie Stereo 70 şi sunt rotunjite la 1 milimetru.**
***** Distanţa dintre puncte este formată din segmente cumulate ce sunt mai mici decât valoarea 1 milimetru.**

Document care conține date cu caracter personal, protejat de prevederile Regulamentului (UE) nr. 679/2016 și Legii 190/2018

DATE DESPRE IMOBILUL NR. 6285

Oficiul de Cadastru şi Publicitate Imobiliară DOLJ
Biroul de Cadastru şi Publicitate Imobiliară Craiova

A. Partea I. Descrierea imobilului

TEREN Intravilan

Adresa: Loc. Seaca De Câmp, Str Ion Florescu, Nr. 47, Jud. Dolj, T80, P857,858

Nr. Crt	Nr cadastral Nr. topografic	Suprafaţa* (mp)	Observaţii / Referinţe
A1	34357	Din acte: 2.900 Masurata: 2.802	Sector cadastral:27 Teren neimprejmuit;

Construcţii

Crt	Nr cadastral Nr. topografic	Adresa	Observaţii / Referinţe
A1.1	34357-C1	Loc. Seaca De Câmp, Str Ion Florescu, Nr. 47, Jud. Dolj, FOST TARLA 80, PARCELA 857, 858.	Nr. niveluri:2; S. construita la sol:136 mp; S. construita desfasurata:160 mp; LOCUINTA CU SUPRAFATA CONSTRUITA DESFASURATA DE 160 MP (132 MP + 28 MP - PIVNITA), EDIFICATA IN ANUL 1930.
A1.2	34357-C2	Loc. Seaca De Câmp, Str Ion Florescu, Nr. 47, Jud. Dolj, FOST TARLA 80, PARCELA 857, 858.	Nr. niveluri:1; S. construita la sol:54 mp; S. construita desfasurata:52 mp; ANEXA CU SUPRAFATA CONSTRUITA DESFASURATA DE 52 MP, EDIFICATA IN ANUL 1930.

B. Partea II. Proprietari şi acte

Inscrieri privitoare la dreptul de proprietate şi alte drepturi reale		Referinţe
217038 / 22/09/2023		
Act Notarial nr. CVC 2284, din 15/09/2023 emis de CONSTANTIN GHERGHE ANCA COSTINA;		
B1	Intabulare, drept de PROPRIETATE, dobandit prin Conventie, cota actuala 1/1, cota initiala 1/1	A1, A1.1, A1.2
	1) **VASILE ELENA**	

C. Partea III. SARCINI .

Inscrieri privind dezmembramintele dreptului de proprietate, drepturi reale de garanţie şi sarcini	Referinţe
NU SUNT	

Document care conține date cu caracter personal, protejat de prevederile Regulamentului (UE) nr. 679/2016 și Legii 190/2018

Anexa Nr. 1 La Partea I

Teren

Nr cadastral	Suprafaţa (mp)*	Observaţii / Referinţe
34357	Din acte: 2.900 Masurata: 2.802	

* Suprafaţa este determinată in planul de proiecţie Stereo 70.

DETALII LINIARE IMOBIL

Date referitoare la teren

Crt	Categorie folosinţă	Intra vilan	Suprafaţa (mp)	Tarla	Parcelă	Nr. topo	Observaţii / Referinţe
1	curti constructii	DA	717	80	857	-	
2	arabil	DA	2.085	80	858	-	

Date referitoare la construcţii

Crt	Număr	Destinaţie construcţie	Supraf. (mp)	Situaţie juridică	Observaţii / Referinţe
A1.1	34357-C1	constructii de locuinte	Din acte: 132 Masurata: 136	Cu acte	Nr. niveluri:2; S. construita la sol:136 mp; S. construita desfasurata:160 mp; LOCUINTA CU SUPRAFATA CONSTRUITA DESFASURATA DE 160 MP (132 MP + 28 MP - PIVNITA), EDIFICATA IN ANUL 1930.
A1.2	34357-C2	constructii anexa	Din acte: 52 Masurata: 54	Cu acte	Nr. niveluri:1; S. construita la sol:54 mp; S. construita desfasurata:52 mp; ANEXA CU SUPRAFATA CONSTRUITA DESFASURATA DE 52 MP, EDIFICATA IN ANUL 1930.

Document care conține date cu caracter personal, protejat de prevederile Regulamentului (UE) nr. 679/2016 și Legii 190/2018

Lungime Segmente
1) Valorile lungimilor segmentelor sunt obţinute din proiecţie în plan.

Punct început	X / Y	Punct sfârşit	X / Y	Lungime segment (** (m)
1	357.273,958 271.799,441	2	357.260,127 271.797,189	14.013
3	357.262,159 271.789,021	4	357.263,154 271.785,237	3.913
5	357.264,482 271.779,573	6	357.268,095 271.765,958	14.086
7	357.270,044 271.758,346	8	357.271,262 271.754,014	4.5
9	357.272,681 271.748,5	10	357.274,82 271.740,775	8.016
11	357.277,335 271.733,048	12	357.282,25 271.713,293	20.357
13	357.289,064 271.687,351	14	357.290,762 271.681,451	6.139
15	357.289,083 271.680,466	16	357.291,315 271.670,655	10.062
17	357.297,931 271.644,058	18	357.303,028 271.623,68	21.006
19	357.304,482 271.617,501	20	357.305,318 271.614,214	3.392
21	357.322,497 271.616,933	22	357.320,455 271.624,522	7.859
23	357.315,757 271.641,602	24	357.311,94 271.656,424	15.306
25	357.308,126 271.670,616	26	357.303,792 271.686,711	16.668
27	357.300,503 271.698,713	28	357.297,339 271.710,056	11.776
29	357.292,644 271.727,883	30	357.287,958 271.744,963	17.711
31	357.286,608 271.749,891	32	357.285,068 271.755,806	6.112
33	357.284,42 271.757,91	1	357.273,958 271.799,441	42.828

Punct început	X / Y	Punct sfârşit	X / Y	Lungime segment (** (m)
2	357.260,127 271.797,189	3	357.262,159 271.789,021	8.417
4	357.263,154 271.785,237	5	357.264,482 271.779,573	5.818
6	357.268,095 271.765,958	7	357.270,044 271.758,346	7.858
8	357.271,262 271.754,014	9	357.272,681 271.748,5	5.694
10	357.274,82 271.740,775	11	357.277,335 271.733,048	8.126
12	357.282,25 271.713,293	13	357.289,064 271.687,351	26.822
14	357.290,762 271.681,451	15	357.289,083 271.680,466	1.947
16	357.291,315 271.670,655	17	357.297,931 271.644,058	27.408
18	357.303,028 271.623,68	19	357.304,482 271.617,501	6.348
20	357.305,318 271.614,214	21	357.322,497 271.616,933	17.393
22	357.320,455 271.624,522	23	357.315,757 271.641,602	17.714
24	357.311,94 271.656,424	25	357.308,126 271.670,616	14.696
26	357.303,792 271.686,711	27	357.300,503 271.698,713	12.444
28	357.297,339 271.710,056	29	357.292,644 271.727,883	18.435
30	357.287,958 271.744,963	31	357.286,608 271.749,891	5.11
32	357.285,068 271.755,806	33	357.284,42 271.757,91	2.202

** Lungimile segmentelor sunt determinate în planul de proiecţie Stereo 70 şi sunt rotunjite la 1 milimetru.
*** Distanţa dintre puncte este formată din segmente cumulate ce sunt mai mici decât valoarea 1 milimetru.

Document care conține date cu caracter personal, protejat de prevederile Regulamentului (UE) nr. 679/2016 și Legii 190/2018

DATE DESPRE IMOBILUL NR. 6286

Oficiul de Cadastru şi Publicitate Imobiliară DOLJ
Biroul de Cadastru şi Publicitate Imobiliară Craiova

A. Partea I. Descrierea imobilului

TEREN Intravilan

Adresa: Loc. Seaca De Câmp, Str Ion Florescu, Nr. 49, Jud. Dolj, T80, P859, 860

Nr. Crt	Nr cadastral Nr. topografic	Suprafaţa* (mp)	Observaţii / Referinţe
A1		2.600	Sector cadastral:27 Teren neimprejmuit;

Construcţii

Crt	Nr cadastral Nr. topografic	Adresa	Observaţii / Referinţe
A1.1		Loc. Seaca De Câmp, Str Ion Florescu, Nr. 49, Jud. Dolj	Nr. niveluri:1; S. construita la sol:96 mp; LOCUINTA
A1.2		Loc. Seaca De Câmp, Str Ion Florescu, Nr. 49, Jud. Dolj	Nr. niveluri:1; S. construita la sol:27 mp; ANEXA
A1.3		Loc. Seaca De Câmp, Str Ion Florescu, Nr. 49, Jud. Dolj	Nr. niveluri:1; S. construita la sol:47 mp; ANEXA

B. Partea II. Proprietari şi acte

Inscrieri privitoare la dreptul de proprietate şi alte drepturi reale		Referinţe
/		
Hotarare Judecatoreasca nr. SC 264, din 16/03/2021 emis de JUDECATORIA CALAFAT (DOSAR NR. 2357/201/2020);		
B1	Intabulare, drept de PROPRIETATE, dobandit prin Hotarare Judecatoreasca, cota actuala 1/1, cota initiala 1/1	A1, A1.1, A1.2, A1.3
	1) **TIŢA AURICA EUGENIA**, LIPSĂ CNP	

C. Partea III. SARCINI .

Inscrieri privind dezmembramintele dreptului de proprietate, drepturi reale de garanţie şi sarcini	Referinţe
NU SUNT	

Document care conține date cu caracter personal, protejat de prevederile Regulamentului (UE) nr. 679/2016 și Legii 190/2018

Anexa Nr. 1 La Partea I

Teren

Nr cadastral	Suprafaţa (mp)*	Observaţii / Referinţe
	2.600	

* Suprafaţa este determinată in planul de proiecţie Stereo 70.

DETALII LINIARE IMOBIL

Date referitoare la teren

Crt	Categorie folosință	Intra vilan	Suprafaţa (mp)	Tarla	Parcelă	Nr. topo	Observaţii / Referinţe
1	curti constructii	DA	1.000	80	859	-	
2	arabil	DA	1.600	80	860	-	

Date referitoare la construcţii

Crt	Număr	Destinaţie construcţie	Supraf. (mp)	Situaţie juridică	Observaţii / Referinţe
A1.1		constructii de locuinte	96	Cu acte	Nr. niveluri:1; S. construita la sol:96 mp; LOCUINTA
A1.2		constructii anexa	27	Cu acte	Nr. niveluri:1; S. construita la sol:27 mp; ANEXA
A1.3		constructii anexa	47	Cu acte	Nr. niveluri:1; S. construita la sol:47 mp; ANEXA

Lungime Segmente

1) Valorile lungimilor segmentelor sunt obţinute din proiecţie în plan.

Punct început	X / Y	Punct sfârşit	X / Y	Lungime segment (** (m)
1	357.260,127 271.797,189	2	357.254,876 271.796,576	5.287

Punct început	X / Y	Punct sfârşit	X / Y	Lungime segment (** (m)
2	357.254,876 271.796,576	3	357.246,51 271.795,62	8.42

Document care conține date cu caracter personal, protejat de prevederile Regulamentului (UE) nr. 679/2016 și Legii 190/2018

Punct început	X / Y	Punct sfârşit	X / Y	Lungime segment (** (m)
3	357.246,51 271.795,62	4	357.248,815 271.784,175	11.675
5	357.252,971 271.767,098	6	357.254,849 271.760,826	6.547
7	357.257,434 271.749,83	8	357.293,394 271.612,47	141.989
9	357.305,318 271.614,214	10	357.304,482 271.617,501	3.392
11	357.303,028 271.623,68	12	357.297,931 271.644,058	21.006
13	357.291,315 271.670,655	14	357.289,083 271.680,466	10.062
15	357.290,762 271.681,451	16	357.289,064 271.687,351	6.139
17	357.282,25 271.713,293	18	357.277,335 271.733,048	20.357
19	357.274,82 271.740,775	20	357.272,681 271.748,5	8.016
21	357.271,262 271.754,014	22	357.270,044 271.758,346	4.5
23	357.268,095 271.765,958	24	357.264,482 271.779,573	14.086
25	357.263,154 271.785,237	26	357.262,159 271.789,021	3.913

Punct început	X / Y	Punct sfârşit	X / Y	Lungime segment (** (m)
4	357.248,815 271.784,175	5	357.252,971 271.767,098	17.575
6	357.254,849 271.760,826	7	357.257,434 271.749,83	11.296
8	357.293,394 271.612,47	9	357.305,318 271.614,214	12.05
10	357.304,482 271.617,501	11	357.303,028 271.623,68	6.348
12	357.297,931 271.644,058	13	357.291,315 271.670,655	27.408
14	357.289,083 271.680,466	15	357.290,762 271.681,451	1.947
16	357.289,064 271.687,351	17	357.282,25 271.713,293	26.822
18	357.277,335 271.733,048	19	357.274,82 271.740,775	8.126
20	357.272,681 271.748,5	21	357.271,262 271.754,014	5.694
22	357.270,044 271.758,346	23	357.268,095 271.765,958	7.858
24	357.264,482 271.779,573	25	357.263,154 271.785,237	5.818
26	357.262,159 271.789,021	1	357.260,127 271.797,189	8.417

** Lungimile segmentelor sunt determinate în planul de proiecţie Stereo 70 şi sunt rotunjite la 1 milimetru.
*** Distanţa dintre puncte este formată din segmente cumulate ce sunt mai mici decât valoarea 1 milimetru.

Document care conține date cu caracter personal, protejat de prevederile Regulamentului (UE) nr. 679/2016 și Legii 190/2018

DATE DESPRE IMOBILUL NR. 6287

Oficiul de Cadastru şi Publicitate Imobiliară DOLJ
Biroul de Cadastru şi Publicitate Imobiliară Craiova

A. Partea I. Descrierea imobilului

TEREN Intravilan

Adresa: Loc. Seaca De Câmp, Str Ion Florescu, Nr. 51, Jud. Dolj, T80, P861, 862

Nr. Crt	Nr cadastral Nr. topografic	Suprafaţa* (mp)	Observaţii / Referinţe
A1		Din acte: 5.300 Masurata: 5.209	Sector cadastral:27 Teren neimprejmuit;

Construcţii

Crt	Nr cadastral Nr. topografic	Adresa	Observaţii / Referinţe
A1.1		Loc. Seaca De Câmp, Str Ion Florescu, Nr. 51, Jud. Dolj	Nr. niveluri:2; S. construita la sol:82 mp; LOCUINTA
A1.2		Loc. Seaca De Câmp, Str Ion Florescu, Nr. 51, Jud. Dolj	Nr. niveluri:1; S. construita la sol:68 mp; ANEXA
A1.3		Loc. Seaca De Câmp, Str Ion Florescu, Nr. 51, Jud. Dolj	Nr. niveluri:1; S. construita la sol:54 mp; ANEXA

B. Partea II. Proprietari şi acte

Inscrieri privitoare la dreptul de proprietate şi alte drepturi reale		Referinţe
/		
Act Notarial nr. CM 124, din 08/05/2023 emis de BNP STOENESCU FLOREA;		
B1	Intabulare, drept de PROPRIETATE, dobandit prin Succesiune, cota actuala 1/2, cota initiala 1/2	A1, A1.1, A1.2, A1.3
	1) **CIOROIANU VIOLETA**	
B2	Intabulare, drept de PROPRIETATE, dobandit prin Succesiune, cota actuala 1/2, cota initiala 1/2	A1, A1.1, A1.2, A1.3
	1) **TĂNASIE FLOREL**	

C. Partea III. SARCINI .

Inscrieri privind dezmembramintele dreptului de proprietate, drepturi reale de garanţie şi sarcini	Referinţe
NU SUNT	

Document care conține date cu caracter personal, protejat de prevederile Regulamentului (UE) nr. 679/2016 și Legii 190/2018

Anexa Nr. 1 La Partea I

Teren

Nr cadastral	Suprafaţa (mp)*	Observaţii / Referinţe
	Din acte: 5.300 Masurata: 5.209	

* Suprafaţa este determinată in planul de proiecţie Stereo 70.

DETALII LINIARE IMOBIL

Date referitoare la teren

Crt	Categorie folosinţă	Intra vilan	Suprafaţa (mp)	Tarla	Parcelă	Nr. topo	Observaţii / Referinţe
1	curti constructii	DA	1.000	80	861	-	
2	arabil	DA	4.209	80	862	-	

Date referitoare la construcţii

Crt	Număr	Destinaţie construcţie	Supraf. (mp)	Situaţie juridică	Observaţii / Referinţe
A1.1		constructii de locuinte	82	Cu acte	Nr. niveluri:2; S. construita la sol:82 mp; LOCUINTA
A1.2		constructii anexa	68	Cu acte	Nr. niveluri:1; S. construita la sol:68 mp; ANEXA
A1.3		constructii anexa	54	Cu acte	Nr. niveluri:1; S. construita la sol:54 mp; ANEXA

Lungime Segmente

1) Valorile lungimilor segmentelor sunt obţinute din proiecţie în plan.

Punct început	X / Y	Punct sfârşit	X / Y	Lungime segment (** (m)
1	357.246,51 271.795,62	2	357.241,877 271.794,926	4.685

Document care conține date cu caracter personal, protejat de prevederile Regulamentului (UE) nr. 679/2016 și Legii 190/2018

Punct început	X / Y	Punct sfârşit	X / Y	Lungime segment (** (m)
2	357.241,877 271.794,926	3	357.219,618 271.791,904	22.463
3	357.219,618 271.791,904	4	357.221,226 271.786,375	5.758
4	357.221,226 271.786,375	5	357.222,114 271.782,955	3.533
5	357.222,114 271.782,955	6	357.225,546 271.771,25	12.198
6	357.225,546 271.771,25	7	357.228,501 271.760,785	10.874
7	357.228,501 271.760,785	8	357.231,048 271.751,214	9.904
8	357.231,048 271.751,214	9	357.232,138 271.746,941	4.41
9	357.232,138 271.746,941	10	357.233,087 271.742,833	4.216
10	357.233,087 271.742,833	11	357.258,225 271.647,246	98.837
11	357.258,225 271.647,246	12	357.248,113 271.645,732	10.225
12	357.248,113 271.645,732	13	357.258,075 271.607,301	39.701
13	357.258,075 271.607,301	14	357.293,394 271.612,47	35.695
14	357.293,394 271.612,47	15	357.257,434 271.749,83	141.989
15	357.257,434 271.749,83	16	357.254,849 271.760,826	11.296
16	357.254,849 271.760,826	17	357.252,971 271.767,098	6.547
17	357.252,971 271.767,098	18	357.248,815 271.784,175	17.575
18	357.248,815 271.784,175	1	357.246,51 271.795,62	11.675

** Lungimile segmentelor sunt determinate în planul de proiecţie Stereo 70 şi sunt rotunjite la 1 milimetru.
*** Distanţa dintre puncte este formată din segmente cumulate ce sunt mai mici decât valoarea 1 milimetru.

Document care conține date cu caracter personal, protejat de prevederile Regulamentului (UE) nr. 679/2016 și Legii 190/2018

DATE DESPRE IMOBILUL NR. 6288

Oficiul de Cadastru şi Publicitate Imobiliară DOLJ
Biroul de Cadastru şi Publicitate Imobiliară Craiova

A. Partea I. Descrierea imobilului

TEREN Intravilan

Adresa: Loc. Seaca De Câmp, Str Ion Florescu, Nr. 53, Jud. Dolj, T80, P863, 864

Nr. Crt	Nr cadastral Nr. topografic	Suprafaţa* (mp)	Observaţii / Referinţe
A1		2.000	Sector cadastral:27 Teren neimprejmuit;

Construcţii

Crt	Nr cadastral Nr. topografic	Adresa	Observaţii / Referinţe
A1.1		Loc. Seaca De Câmp, Str Ion Florescu, Nr. 53, Jud. Dolj	Nr. niveluri:1; S. construita la sol:125 mp; LOCUINTA

B. Partea II. Proprietari şi acte

Inscrieri privitoare la dreptul de proprietate şi alte drepturi reale		Referinţe
/		
Act Administrativ nr. TDP 97-9563, din 10/11/1993 emis de COMISIA JUDETEANA DOLJ;		
B1	Intabulare, drept de PROPRIETATE, dobandit prin Reconstituire, cota actuala 1/1, cota initiala 1/1	A1
	1) **VÎLCU GHEORGHE**, LIPSĂ CNP	
Act Normativ nr. LEGEA 7, din 13/03/1996 emis de Parlamentul României (ART. 12 ALIN. 14-17);		
B2	Intabulare, drept de PROPRIETATE, dobandit prin Lege, cota actuala 1/1, cota initiala 1/1	A1.1
	1) **VÎLCU GHEORGHE**, LIPSĂ CNP	

C. Partea III. SARCINI .

Inscrieri privind dezmembramintele dreptului de proprietate, drepturi reale de garanţie şi sarcini	Referinţe
NU SUNT	

Document care conține date cu caracter personal, protejat de prevederile Regulamentului (UE) nr. 679/2016 și Legii 190/2018

Anexa Nr. 1 La Partea I

Teren

Nr cadastral	Suprafaţa (mp)*	Observaţii / Referinţe
	2.000	

* Suprafaţa este determinată in planul de proiecţie Stereo 70.

DETALII LINIARE IMOBIL

Date referitoare la teren

Crt	Categorie folosință	Intra vilan	Suprafaţa (mp)	Tarla	Parcelă	Nr. topo	Observaţii / Referinţe
1	curti constructii	DA	1.000	80	863	-	
2	arabil	DA	1.000	80	864	-	

Date referitoare la construcţii

Crt	Număr	Destinaţie construcţie	Supraf. (mp)	Situaţie juridică	Observaţii / Referinţe
A1.1		constructii de locuinte	125	Cu acte	Nr. niveluri:1; S. construita la sol:125 mp; LOCUINTA

Lungime Segmente

1) Valorile lungimilor segmentelor sunt obţinute din proiecţie în plan.

Punct început	X / Y	Punct sfârşit	X / Y	Lungime segment (** (m)
1	357.258,225 271.647,246	2	357.233,087 271.742,833	98.837
3	357.232,138 271.746,941	4	357.231,048 271.751,214	4.41
5	357.228,501 271.760,785	6	357.225,546 271.771,25	10.874

Punct început	X / Y	Punct sfârşit	X / Y	Lungime segment (** (m)
2	357.233,087 271.742,833	3	357.232,138 271.746,941	4.216
4	357.231,048 271.751,214	5	357.228,501 271.760,785	9.904
6	357.225,546 271.771,25	7	357.222,114 271.782,955	12.198

Document care conține date cu caracter personal, protejat de prevederile Regulamentului (UE) nr. 679/2016 și Legii 190/2018

Punct început	X / Y	Punct sfârşit	X / Y	Lungime segment (** (m)
7	357.222,114 271.782,955	8	357.221,226 271.786,375	3.533
9	357.219,618 271.791,904	10	357.215,434 271.791,189	4.245
11	357.214,103 271.790,918	12	357.213,172 271.791,299	1.006
13	357.213,123 271.792,199	14	357.199,822 271.791,52	13.318
15	357.199,887 271.790,673	16	357.200,544 271.782,168	8.53
17	357.201,473 271.782,215	18	357.202,075 271.780,86	1.483
19	357.205,52 271.774,945	20	357.211,469 271.764,67	11.873
21	357.211,998 271.762,973	22	357.215,862 271.751,467	12.137
23	357.216,571 271.749,505	24	357.217,871 271.745,394	4.312
25	357.219,551 271.740,012	26	357.221,036 271.735,342	4.9
27	357.222,96 271.730,261	28	357.226,023 271.720,164	10.551
29	357.229,99 271.707,429	30	357.233,342 271.697,249	10.718
31	357.237,583 271.682,978	32	357.238,309 271.680,727	2.365
33	357.239,187 271.678,467	34	357.242,435 271.667,633	11.31
35	357.248,113 271.645,732	1	357.258,225 271.647,246	10.225

Punct început	X / Y	Punct sfârşit	X / Y	Lungime segment (** (m)
8	357.221,226 271.786,375	9	357.219,618 271.791,904	5.758
10	357.215,434 271.791,189	11	357.214,103 271.790,918	1.358
12	357.213,172 271.791,299	13	357.213,123 271.792,199	0.901
14	357.199,822 271.791,52	15	357.199,887 271.790,673	0.85
16	357.200,544 271.782,168	17	357.201,473 271.782,215	0.93
18	357.202,075 271.780,86	19	357.205,52 271.774,945	6.845
20	357.211,469 271.764,67	21	357.211,998 271.762,973	1.778
22	357.215,862 271.751,467	23	357.216,571 271.749,505	2.086
24	357.217,871 271.745,394	25	357.219,551 271.740,012	5.638
26	357.221,036 271.735,342	27	357.222,96 271.730,261	5.433
28	357.226,023 271.720,164	29	357.229,99 271.707,429	13.339
30	357.233,342 271.697,249	31	357.237,583 271.682,978	14.888
32	357.238,309 271.680,727	33	357.239,187 271.678,467	2.425
34	357.242,435 271.667,633	35	357.248,113 271.645,732	22.625

** Lungimile segmentelor sunt determinate în planul de proiecţie Stereo 70 şi sunt rotunjite la 1 milimetru.
*** Distanţa dintre puncte este formată din segmente cumulate ce sunt mai mici decât valoarea 1 milimetru.

Document care conține date cu caracter personal, protejat de prevederile Regulamentului (UE) nr. 679/2016 și Legii 190/2018

DATE DESPRE IMOBILUL NR. 6289

Oficiul de Cadastru şi Publicitate Imobiliară DOLJ
Biroul de Cadastru şi Publicitate Imobiliară Craiova

A. Partea I. Descrierea imobilului

TEREN Intravilan

Adresa: Loc. Seaca De Câmp, Str Ion Florescu, Nr. 55, Jud. Dolj, T80, P865, 866, 866/1

Nr. Crt	Nr cadastral Nr. topografic	Suprafaţa* (mp)	Observaţii / Referinţe
A1		Din acte: 4.200 Masurata: 3.450	Sector cadastral:27 Teren neimprejmuit;

Construcţii

Crt	Nr cadastral Nr. topografic	Adresa	Observaţii / Referinţe
A1.1		Loc. Seaca De Câmp, Str Ion Florescu, Nr. 55, Jud. Dolj	Nr. niveluri:2; S. construita la sol:77 mp; LOCUINTA
A1.2		Loc. Seaca De Câmp, Str Ion Florescu, Nr. 55, Jud. Dolj	Nr. niveluri:1; S. construita la sol:31 mp; ANEXA
A1.3		Loc. Seaca De Câmp, Str Ion Florescu, Nr. 55, Jud. Dolj	Nr. niveluri:1; S. construita la sol:58 mp; ANEXA
A1.4		Loc. Seaca De Câmp, Str Ion Florescu, Nr. 55, Jud. Dolj	Nr. niveluri:1; S. construita la sol:15 mp; ANEXA
A1.5		Loc. Seaca De Câmp, Str Ion Florescu, Nr. 55, Jud. Dolj	Nr. niveluri:1; S. construita la sol:18 mp; ANEXA
A1.6		Loc. Seaca De Câmp, Str Ion Florescu, Nr. 55, Jud. Dolj	Nr. niveluri:1; S. construita la sol:18 mp; ANEXA

B. Partea II. Proprietari şi acte

Inscrieri privitoare la dreptul de proprietate şi alte drepturi reale		Referinţe
/		
Act Administrativ nr. TDP 54-9563, din 29/09/1993 emis de COMISIA JUDETEANA DOLJ;		
B1	Intabulare, drept de PROPRIETATE, dobandit prin Reconstituire, cota actuala 1/1, cota initiala 1/1	A1
	1) **LILEA PETRE**, LIPSĂ CNP	
Act Normativ nr. LEGEA 7, din 13/03/1996 emis de Parlamentul României (ART. 12 ALIN. 14-17);		
B2	Intabulare, drept de PROPRIETATE, dobandit prin Lege, cota actuala 1/1, cota initiala 1/1	A1.1, A1.2, A1.3, A1.4, A1.5, A1.6
	1) **LILEA PETRE**, LIPSĂ CNP	

C. Partea III. SARCINI .

Inscrieri privind dezmembramintele dreptului de proprietate, drepturi reale de garanţie şi sarcini	Referinţe
NU SUNT	

Document care conține date cu caracter personal, protejat de prevederile Regulamentului (UE) nr. 679/2016 și Legii 190/2018

Anexa Nr. 1 La Partea I

Teren

Nr cadastral	Suprafaţa (mp)*	Observaţii / Referinţe
	Din acte: 4.200 Masurata: 3.450	

* Suprafaţa este determinată in planul de proiecţie Stereo 70.

DETALII LINIARE IMOBIL

Date referitoare la teren

Crt	Categorie folosinţă	Intra vilan	Suprafaţa (mp)	Tarla	Parcelă	Nr. topo	Observaţii / Referinţe
1	curti constructii	DA	1.000	80	865	-	
2	vie	DA	90	80	866	-	
3	arabil	DA	2.360	80	866/1	-	

Date referitoare la construcţii

Crt	Număr	Destinaţie construcţie	Supraf. (mp)	Situaţie juridică	Observaţii / Referinţe
A1.1		constructii de locuinte	77	Cu acte	Nr. niveluri:2; S. construita la sol:77 mp; LOCUINTA
A1.2		constructii anexa	31	Cu acte	Nr. niveluri:1; S. construita la sol:31 mp; ANEXA
A1.3		constructii anexa	58	Cu acte	Nr. niveluri:1; S. construita la sol:58 mp; ANEXA
A1.4		constructii anexa	15	Cu acte	Nr. niveluri:1; S. construita la sol:15 mp; ANEXA
A1.5		constructii anexa	18	Cu acte	Nr. niveluri:1; S. construita la sol:18 mp; ANEXA
A1.6		constructii anexa	18	Cu acte	Nr. niveluri:1; S. construita la sol:18 mp; ANEXA

Document care conține date cu caracter personal, protejat de prevederile Regulamentului (UE) nr. 679/2016 și Legii 190/2018

Lungime Segmente
1) Valorile lungimilor segmentelor sunt obţinute din proiecţie în plan.

Punct început	X / Y	Punct sfârşit	X / Y	Lungime segment (** (m)
1	357.258,075 271.607,301	2	357.248,113 271.645,732	39.701
3	357.242,435 271.667,633	4	357.239,187 271.678,467	11.31
5	357.238,309 271.680,727	6	357.237,583 271.682,978	2.365
7	357.233,342 271.697,249	8	357.229,99 271.707,429	10.718
9	357.226,023 271.720,164	10	357.222,96 271.730,261	10.551
11	357.221,036 271.735,342	12	357.219,551 271.740,012	4.9
13	357.217,871 271.745,394	14	357.216,571 271.749,505	4.312
15	357.215,862 271.751,467	16	357.211,998 271.762,973	12.137
17	357.211,469 271.764,67	18	357.205,52 271.774,945	11.873
19	357.202,075 271.780,86	20	357.201,473 271.782,215	1.483
21	357.200,544 271.782,168	22	357.199,887 271.790,673	8.53
23	357.198,203 271.790,34	24	357.185,835 271.788,385	12.522
25	357.186,89 271.785,335	26	357.188,187 271.781,46	4.086
27	357.191,226 271.773,243	28	357.197,655 271.755,694	18.69
29	357.198,182 271.753,944	30	357.200,377 271.747,571	6.74
31	357.201,607 271.745,332	32	357.205,682 271.734,782	11.31
33	357.206,261 271.732,688	34	357.214,215 271.712,676	21.535
35	357.216,845 271.704,579	36	357.223,213 271.685,469	20.143
37	357.228,17 271.670,384	38	357.229,719 271.665,091	5.515
39	357.215,721 271.661,168	40	357.233,421 271.603,021	60.781

Punct început	X / Y	Punct sfârşit	X / Y	Lungime segment (** (m)
2	357.248,113 271.645,732	3	357.242,435 271.667,633	22.625
4	357.239,187 271.678,467	5	357.238,309 271.680,727	2.425
6	357.237,583 271.682,978	7	357.233,342 271.697,249	14.888
8	357.229,99 271.707,429	9	357.226,023 271.720,164	13.339
10	357.222,96 271.730,261	11	357.221,036 271.735,342	5.433
12	357.219,551 271.740,012	13	357.217,871 271.745,394	5.638
14	357.216,571 271.749,505	15	357.215,862 271.751,467	2.086
16	357.211,998 271.762,973	17	357.211,469 271.764,67	1.778
18	357.205,52 271.774,945	19	357.202,075 271.780,86	6.845
20	357.201,473 271.782,215	21	357.200,544 271.782,168	0.93
22	357.199,887 271.790,673	23	357.198,203 271.790,34	1.717
24	357.185,835 271.788,385	25	357.186,89 271.785,335	3.227
26	357.188,187 271.781,46	27	357.191,226 271.773,243	8.761
28	357.197,655 271.755,694	29	357.198,182 271.753,944	1.828
30	357.200,377 271.747,571	31	357.201,607 271.745,332	2.555
32	357.205,682 271.734,782	33	357.206,261 271.732,688	2.173
34	357.214,215 271.712,676	35	357.216,845 271.704,579	8.513
36	357.223,213 271.685,469	37	357.228,17 271.670,384	15.879
38	357.229,719 271.665,091	39	357.215,721 271.661,168	14.537
40	357.233,421 271.603,021	1	357.258,075 271.607,301	25.023

** Lungimile segmentelor sunt determinate în planul de proiecţie Stereo 70 şi sunt rotunjite la 1 milimetru.
*** Distanţa dintre puncte este formată din segmente cumulate ce sunt mai mici decât valoarea 1 milimetru.

Document care conține date cu caracter personal, protejat de prevederile Regulamentului (UE) nr. 679/2016 și Legii 190/2018

DATE DESPRE IMOBILUL NR. 6290

Oficiul de Cadastru şi Publicitate Imobiliară DOLJ
Biroul de Cadastru şi Publicitate Imobiliară Craiova

A. Partea I. Descrierea imobilului

TEREN Intravilan

Adresa: Loc. Seaca De Câmp, Str Ion Florescu, Nr. 57, Jud. Dolj, T80, P868,869

Nr. Crt	Nr cadastral Nr. topografic	Suprafaţa* (mp)	Observaţii / Referinţe
A1	34386	Din acte: 1.600 Masurata: 1.839	Sector cadastral:27 Teren imprejmuit;

Construcţii

Crt	Nr cadastral Nr. topografic	Adresa	Observaţii / Referinţe
A1.1	34386-C1	Loc. Seaca De Câmp, Str Ion Florescu, Nr. 57, Jud. Dolj, T. 80, P. 868, P. 869	Nr. niveluri:1; S. construita la sol:97 mp; S. construita desfasurata:95 mp; Locuinta,parter, edificata in anul 1936
A1.2	34386-C2	Loc. Seaca De Câmp, Str Ion Florescu, Nr. 57, Jud. Dolj, T. 80, P. 868, P. 869	Nr. niveluri:1; S. construita la sol:21 mp; S. construita desfasurata:18 mp; Anexa,parter, edificata in anul 1936
A1.3	34386-C3	Loc. Seaca De Câmp, Str Ion Florescu, Nr. 57, Jud. Dolj	Nr. niveluri:1; S. construita la sol:8 mp; ANEXA

B. Partea II. Proprietari şi acte

Inscrieri privitoare la dreptul de proprietate şi alte drepturi reale		Referinţe
188100 / 04/10/2022		
Act Administrativ nr. TDP NR. 98-9563, din 10/11/1993 emis de CJ DOLJ (CM NR. 246/25.08.2022 NP STOENESCU FLOREA , CERTIFICAT FISCAL NR. 4692/03.10.2022, ACT ADMINISTRATIV NR CNS NR. 4615 DIN 28.09.2022, EMIS DE PRIMARIA SEACA DE CAMP);		
B1	Intabulare, drept de PROPRIETATE, dobandit prin Succesiune, cota actuala 1/1, cota initiala 1/1	A1, A1.1, A1.2
	1) **VÂLCU GHEORGHE**	
/		
Act Normativ nr. LEGEA 7, din 13/03/1996 emis de Parlamentul României (ART. 12 ALIN. 14-17);		
B2	Intabulare, drept de PROPRIETATE, dobandit prin Lege, cota actuala 1/1, cota initiala 1/1	A1.3
	1) **VÂLCU GHEORGHE**	

C. Partea III. SARCINI .

Inscrieri privind dezmembramintele dreptului de proprietate, drepturi reale de garanţie şi sarcini	Referinţe
NU SUNT	

Anexa Nr. 1 La Partea I

Teren

Nr cadastral	Suprafaţa (mp)*	Observaţii / Referinţe
34386	Din acte: 1.600 Masurata: 1.839	

* Suprafaţa este determinată in planul de proiecţie Stereo 70.

DETALII LINIARE IMOBIL

Date referitoare la teren

Crt	Categorie folosinţă	Intra vilan	Suprafaţa (mp)	Tarla	Parcelă	Nr. topo	Observaţii / Referinţe
1	curti constructii	DA	677	80	868	-	
2	arabil	DA	1.162	80	869	-	

Date referitoare la construcţii

Crt	Număr	Destinaţie construcţie	Supraf. (mp)	Situaţie juridică	Observaţii / Referinţe
A1.1	34386-C1	constructii de locuinte	Din acte: 95 Masurata: 97	Cu acte	Nr. niveluri:1; S. construita la sol:97 mp; S. construita desfasurata:95 mp; Locuinta,parter, edificata in anul 1936
A1.2	34386-C2	constructii anexa	Din acte: 18 Masurata: 21	Cu acte	Nr. niveluri:1; S. construita la sol:21 mp; S. construita desfasurata:18 mp; Anexa,parter, edificata in anul 1936
A1.3	34386-C3	constructii anexa	8	Cu acte	Nr. niveluri:1; S. construita la sol:8 mp; ANEXA

Lungime Segmente

1) Valorile lungimilor segmentelor sunt obţinute din proiecţie în plan.

Punct început	X / Y	Punct sfârşit	X / Y	Lungime segment (** (m)

Punct început	X / Y	Punct sfârşit	X / Y	Lungime segment (** (m)

Document care conține date cu caracter personal, protejat de prevederile Regulamentului (UE) nr. 679/2016 și Legii 190/2018

Punct început	X / Y	Punct sfârşit	X / Y	Lungime segment (** (m)
1	357.185,835 271.788,385	2	357.179,849 271.787,426	6.062
3	357.171,182 271.786,023	4	357.176,47 271.771,871	15.108
5	357.179,797 271.763,493	6	357.181,436 271.759,493	4.323
7	357.184,502 271.751,302	8	357.188,312 271.742,986	9.147
9	357.191,017 271.737,164	10	357.191,93 271.734,874	2.465
11	357.192,282 271.733,066	12	357.200,691 271.708,807	25.675
13	357.210,265 271.678,462	14	357.215,721 271.661,168	18.134
15	357.229,719 271.665,091	16	357.228,17 271.670,384	5.515
17	357.223,213 271.685,469	18	357.216,845 271.704,579	20.143
19	357.214,215 271.712,676	20	357.206,261 271.732,688	21.535
21	357.205,682 271.734,782	22	357.201,607 271.745,332	11.31
23	357.200,377 271.747,571	24	357.198,182 271.753,944	6.74
25	357.197,655 271.755,694	26	357.191,226 271.773,243	18.69
27	357.188,187 271.781,46	28	357.186,89 271.785,335	4.086

Punct început	X / Y	Punct sfârşit	X / Y	Lungime segment (** (m)
2	357.179,849 271.787,426	3	357.171,182 271.786,023	8.78
4	357.176,47 271.771,871	5	357.179,797 271.763,493	9.014
6	357.181,436 271.759,493	7	357.184,502 271.751,302	8.746
8	357.188,312 271.742,986	9	357.191,017 271.737,164	6.42
10	357.191,93 271.734,874	11	357.192,282 271.733,066	1.842
12	357.200,691 271.708,807	13	357.210,265 271.678,462	31.82
14	357.215,721 271.661,168	15	357.229,719 271.665,091	14.537
16	357.228,17 271.670,384	17	357.223,213 271.685,469	15.879
18	357.216,845 271.704,579	19	357.214,215 271.712,676	8.513
20	357.206,261 271.732,688	21	357.205,682 271.734,782	2.173
22	357.201,607 271.745,332	23	357.200,377 271.747,571	2.555
24	357.198,182 271.753,944	25	357.197,655 271.755,694	1.828
26	357.191,226 271.773,243	27	357.188,187 271.781,46	8.761
28	357.186,89 271.785,335	1	357.185,835 271.788,385	3.227

**** Lungimile segmentelor sunt determinate în planul de proiecţie Stereo 70 şi sunt rotunjite la 1 milimetru.**
***** Distanţa dintre puncte este formată din segmente cumulate ce sunt mai mici decât valoarea 1 milimetru.**

Document care conține date cu caracter personal, protejat de prevederile Regulamentului (UE) nr. 679/2016 și Legii 190/2018

DATE DESPRE IMOBILUL NR. 6291

Oficiul de Cadastru şi Publicitate Imobiliară DOLJ
Biroul de Cadastru şi Publicitate Imobiliară Craiova

A. Partea I. Descrierea imobilului

TEREN Intravilan

Adresa: Loc. Seaca De Câmp, Str Ion Florescu, Nr. 59, Jud. Dolj, T80, P870, 871

Nr. Crt	Nr cadastral Nr. topografic	Suprafaţa* (mp)	Observaţii / Referinţe
A1		1.600	Sector cadastral:27 Teren neimprejmuit;

Construcţii

Crt	Nr cadastral Nr. topografic	Adresa	Observaţii / Referinţe
A1.1		Loc. Seaca De Câmp, Str Ion Florescu, Nr. 59, Jud. Dolj	Nr. niveluri:1; S. construita la sol:63 mp; LOCUINTA
A1.2		Loc. Seaca De Câmp, Str Ion Florescu, Nr. 59, Jud. Dolj	Nr. niveluri:1; S. construita la sol:19 mp; ANEXA
A1.3		Loc. Seaca De Câmp, Str Ion Florescu, Nr. 59, Jud. Dolj	Nr. niveluri:1; S. construita la sol:24 mp; ANEXA
A1.4		Loc. Seaca De Câmp, Str Ion Florescu, Nr. 59, Jud. Dolj	Nr. niveluri:1; S. construita la sol:10 mp; ANEXA

B. Partea II. Proprietari şi acte

Inscrieri privitoare la dreptul de proprietate şi alte drepturi reale		Referinţe
/		
Act Administrativ nr. TDP 688-19536, din 07/03/1997 emis de COMISIA JUDETEANA DOLJ;		
B1	Intabulare, drept de PROPRIETATE, dobandit prin Reconstituire, cota actuala 1/1, cota initiala 1/1	A1
	1) **GÎRGĂRICI FLORICA**, LIPSĂ CNP	
Act Normativ nr. LEGEA 7, din 13/03/1996 emis de Parlamentul României (ART. 12 ALIN. 14-17);		
B2	Intabulare, drept de PROPRIETATE, dobandit prin Lege, cota actuala 1/1, cota initiala 1/1	A1.1, A1.2, A1.3, A1.4
	1) **GÎRGĂRICI FLORICA**, LIPSĂ CNP	

C. Partea III. SARCINI .

Inscrieri privind dezmembramintele dreptului de proprietate, drepturi reale de garanţie şi sarcini	Referinţe
NU SUNT	

Anexa Nr. 1 La Partea I

Teren

Nr cadastral	Suprafaţa (mp)*	Observaţii / Referinţe
	1.600	

* Suprafaţa este determinată in planul de proiecţie Stereo 70.

DETALII LINIARE IMOBIL

Date referitoare la teren

Crt	Categorie folosință	Intra vilan	Suprafaţa (mp)	Tarla	Parcelă	Nr. topo	Observaţii / Referinţe
1	curti constructii	DA	1.000	80	870	-	
2	arabil	DA	600	80	871	-	

Date referitoare la construcţii

Crt	Număr	Destinaţie construcţie	Supraf. (mp)	Situaţie juridică	Observaţii / Referinţe
A1.1		constructii de locuinte	63	Cu acte	Nr. niveluri:1; S. construita la sol:63 mp; LOCUINTA
A1.2		constructii anexa	19	Cu acte	Nr. niveluri:1; S. construita la sol:19 mp; ANEXA
A1.3		constructii anexa	24	Cu acte	Nr. niveluri:1; S. construita la sol:24 mp; ANEXA
A1.4		constructii anexa	10	Cu acte	Nr. niveluri:1; S. construita la sol:10 mp; ANEXA

Lungime Segmente

1) Valorile lungimilor segmentelor sunt obţinute din proiecţie în plan.

Punct început	X / Y	Punct sfârşit	X / Y	Lungime segment (** (m)

Punct început	X / Y	Punct sfârşit	X / Y	Lungime segment (** (m)

Document care conține date cu caracter personal, protejat de prevederile Regulamentului (UE) nr. 679/2016 și Legii 190/2018

Punct început	X / Y	Punct sfârşit	X / Y	Lungime segment (** (m)
1	357.210,265 271.678,462	2	357.200,691 271.708,807	31.82
3	357.192,282 271.733,066	4	357.191,93 271.734,874	1.842
5	357.191,017 271.737,164	6	357.188,312 271.742,986	6.42
7	357.184,502 271.751,302	8	357.181,436 271.759,493	8.746
9	357.179,797 271.763,493	10	357.176,47 271.771,871	9.014
11	357.171,182 271.786,023	12	357.166,63 271.784,997	4.666
13	357.156,662 271.783,503	14	357.165,168 271.762,671	22.502
15	357.167,191 271.757,694	16	357.169,263 271.752,313	5.766
17	357.174,407 271.739,282	18	357.177,813 271.730,822	9.12
19	357.183,588 271.716,574	20	357.188,641 271.703,622	13.903
21	357.190,606 271.695,886	22	357.195,801 271.677,283	19.315
23	357.196,537 271.674,613	1	357.210,265 271.678,462	14.257

Punct început	X / Y	Punct sfârşit	X / Y	Lungime segment (** (m)
2	357.200,691 271.708,807	3	357.192,282 271.733,066	25.675
4	357.191,93 271.734,874	5	357.191,017 271.737,164	2.465
6	357.188,312 271.742,986	7	357.184,502 271.751,302	9.147
8	357.181,436 271.759,493	9	357.179,797 271.763,493	4.323
10	357.176,47 271.771,871	11	357.171,182 271.786,023	15.108
12	357.166,63 271.784,997	13	357.156,662 271.783,503	10.079
14	357.165,168 271.762,671	15	357.167,191 271.757,694	5.372
16	357.169,263 271.752,313	17	357.174,407 271.739,282	14.01
18	357.177,813 271.730,822	19	357.183,588 271.716,574	15.374
20	357.188,641 271.703,622	21	357.190,606 271.695,886	7.982
22	357.195,801 271.677,283	23	357.196,537 271.674,613	2.77

** Lungimile segmentelor sunt determinate în planul de proiecţie Stereo 70 şi sunt rotunjite la 1 milimetru.
*** Distanţa dintre puncte este formată din segmente cumulate ce sunt mai mici decât valoarea 1 milimetru.

Document care conține date cu caracter personal, protejat de prevederile Regulamentului (UE) nr. 679/2016 și Legii 190/2018

DATE DESPRE IMOBILUL NR. 6292

Oficiul de Cadastru şi Publicitate Imobiliară DOLJ
Biroul de Cadastru şi Publicitate Imobiliară Craiova

A. Partea I. Descrierea imobilului

TEREN Intravilan

Adresa: Loc. Seaca De Câmp, Jud. Dolj, T80, P867

Nr. Crt	Nr cadastral Nr. topografic	Suprafaţa* (mp)	Observaţii / Referinţe
A1		Din acte: 2.000 Masurata: 1.805	Sector cadastral:27 Teren neimprejmuit;

B. Partea II. Proprietari şi acte

Inscrieri privitoare la dreptul de proprietate şi alte drepturi reale		Referinţe
/		
Act Administrativ nr. TDP 157-9694, din 23/08/1994 emis de COMISIA JUDETEANA DOLJ;		
B1	Intabulare, drept de PROPRIETATE, dobandit prin Reconstituire, cota actuala 1/1, cota initiala 1/1	A1
	1) **GALCEA IULICĂ**, LIPSĂ CNP	

C. Partea III. SARCINI .

Inscrieri privind dezmembramintele dreptului de proprietate, drepturi reale de garanţie şi sarcini	Referinţe
NU SUNT	

Anexa Nr. 1 La Partea I

Teren

Nr cadastral	Suprafaţa (mp)*	Observaţii / Referinţe
	Din acte: 2.000 Masurata: 1.805	

* Suprafaţa este determinată in planul de proiecţie Stereo 70.

DETALII LINIARE IMOBIL

Date referitoare la teren

Crt	Categorie folosinţă	Intra vilan	Suprafaţa (mp)	Tarla	Parcelă	Nr. topo	Observaţii / Referinţe
1	arabil	DA	1.805	80	867	-	

Lungime Segmente
1) Valorile lungimilor segmentelor sunt obţinute din proiecţie în plan.

Punct început	X / Y	Punct sfârşit	X / Y	Lungime segment (** (m)
1	357.215,721 271.661,168	2	357.210,265 271.678,462	18.134
2	357.210,265 271.678,462	3	357.196,537 271.674,613	14.257
3	357.196,537 271.674,613	4	357.201,582 271.656,305	18.99
4	357.201,582 271.656,305	5	357.203,966 271.647,969	8.67
5	357.203,966 271.647,969	6	357.209,009 271.629,849	18.809

Document care conține date cu caracter personal, protejat de prevederile Regulamentului (UE) nr. 679/2016 și Legii 190/2018

Punct început	X / Y	Punct sfârşit	X / Y	Lungime segment (** (m)
6	357.209,009 271.629,849	7	357.190,012 271.626,244	19.336
7	357.190,012 271.626,244	8	357.197,477 271.596,528	30.639
8	357.197,477 271.596,528	9	357.233,421 271.603,021	36.526
9	357.233,421 271.603,021	1	357.215,721 271.661,168	60.781

** Lungimile segmentelor sunt determinate în planul de proiecţie Stereo 70 şi sunt rotunjite la 1 milimetru.
*** Distanţa dintre puncte este formată din segmente cumulate ce sunt mai mici decât valoarea 1 milimetru.

Document care conține date cu caracter personal, protejat de prevederile Regulamentului (UE) nr. 679/2016 și Legii 190/2018

DATE DESPRE IMOBILUL NR. 6293

Oficiul de Cadastru şi Publicitate Imobiliară DOLJ
Biroul de Cadastru şi Publicitate Imobiliară Craiova

A. Partea I. Descrierea imobilului

TEREN Intravilan

Adresa: Loc. Seaca De Câmp, Str Ion Florescu, Nr. 61, Jud. Dolj, T80, P872, 873

Nr. Crt	Nr cadastral Nr. topografic	Suprafaţa* (mp)	Observaţii / Referinţe
A1		Din acte: 2.500 Masurata: 2.663	Sector cadastral:27 Teren imprejmuit;

Construcţii

Crt	Nr cadastral Nr. topografic	Adresa	Observaţii / Referinţe
A1.1		Loc. Seaca De Câmp, Str Ion Florescu, Nr. 61, Jud. Dolj	Nr. niveluri:2; S. construita la sol:146 mp; LOCUINTA
A1.2		Loc. Seaca De Câmp, Str Ion Florescu, Nr. 61, Jud. Dolj	Nr. niveluri:1; S. construita la sol:14 mp; ANEXA
A1.3		Loc. Seaca De Câmp, Str Ion Florescu, Nr. 61, Jud. Dolj	Nr. niveluri:1; S. construita la sol:17 mp; ANEXA

B. Partea II. Proprietari şi acte

Inscrieri privitoare la dreptul de proprietate şi alte drepturi reale		Referinţe
/		
Act Administrativ nr. TDP 32-9563, din 23/09/1993 emis de COMISIA JUDETEANA DOLJ;		
B1	Intabulare, drept de PROPRIETATE, dobandit prin Reconstituire, cota actuala 1/1, cota initiala 1/1	A1
	1) **VASILE PAUL**, LIPSĂ CNP	
Act Normativ nr. LEGEA 7, din 13/03/1996 emis de Parlamentul României (ART. 12 ALIN. 14-17);		
B2	Intabulare, drept de PROPRIETATE, dobandit prin Lege, cota actuala 1/1, cota initiala 1/1	A1.1, A1.2, A1.3
	1) **VASILE PAUL**, LIPSĂ CNP	

C. Partea III. SARCINI .

Inscrieri privind dezmembramintele dreptului de proprietate, drepturi reale de garanţie şi sarcini	Referinţe
NU SUNT	

Document care conține date cu caracter personal, protejat de prevederile Regulamentului (UE) nr. 679/2016 și Legii 190/2018

Anexa Nr. 1 La Partea I

Teren

Nr cadastral	Suprafaţa (mp)*	Observaţii / Referinţe
	Din acte: 2.500 Masurata: 2.663	

* Suprafaţa este determinată in planul de proiecţie Stereo 70.

DETALII LINIARE IMOBIL

Date referitoare la teren

Crt	Categorie folosinţă	Intra vilan	Suprafaţa (mp)	Tarla	Parcelă	Nr. topo	Observaţii / Referinţe
1	curti constructii	DA	1.000	80	872	-	
2	vie	DA	280	80	873	-	
3	arabil	DA	1.383	80	873	-	

Date referitoare la construcţii

Crt	Număr	Destinaţie construcţie	Supraf. (mp)	Situaţie juridică	Observaţii / Referinţe
A1.1		constructii de locuinte	146	Cu acte	Nr. niveluri:2; S. construita la sol:146 mp; LOCUINTA
A1.2		constructii anexa	14	Cu acte	Nr. niveluri:1; S. construita la sol:14 mp; ANEXA
A1.3		constructii anexa	17	Cu acte	Nr. niveluri:1; S. construita la sol:17 mp; ANEXA

Lungime Segmente

1) Valorile lungimilor segmentelor sunt obţinute din proiecţie în plan.

Punct început	X / Y	Punct sfârşit	X / Y	Lungime segment (** (m)

Punct început	X / Y	Punct sfârşit	X / Y	Lungime segment (** (m)

Document care conține date cu caracter personal, protejat de prevederile Regulamentului (UE) nr. 679/2016 și Legii 190/2018

Punct început	X / Y	Punct sfârşit	X / Y	Lungime segment (** (m)
1	357.156,662 271.783,503	2	357.150,325 271.782,417	6.429
3	357.145,54 271.781,478	4	357.147,312 271.775,182	6.541
5	357.153,491 271.754,818	6	357.155,195 271.748,64	6.409
7	357.169,132 271.706,018	8	357.170,814 271.700,195	6.061
9	357.172,605 271.694,174	10	357.174,512 271.687,544	6.899
11	357.176,714 271.679,28	12	357.178,909 271.671,042	8.525
13	357.180,529 271.664,466	14	357.183,579 271.652,844	12.016
15	357.188,827 271.632,473	16	357.189,457 271.628,774	3.752
17	357.190,012 271.626,244	18	357.209,009 271.629,849	19.336
19	357.203,966 271.647,969	20	357.201,582 271.656,305	8.67
21	357.196,537 271.674,613	22	357.195,801 271.677,283	2.77
23	357.190,606 271.695,886	24	357.188,641 271.703,622	7.982
25	357.183,588 271.716,574	26	357.177,813 271.730,822	15.374
27	357.174,407 271.739,282	28	357.169,263 271.752,313	14.01
29	357.167,191 271.757,694	30	357.165,168 271.762,671	5.372

Punct început	X / Y	Punct sfârşit	X / Y	Lungime segment (** (m)
2	357.150,325 271.782,417	3	357.145,54 271.781,478	4.876
4	357.147,312 271.775,182	5	357.153,491 271.754,818	21.281
6	357.155,195 271.748,64	7	357.169,132 271.706,018	44.843
8	357.170,814 271.700,195	9	357.172,605 271.694,174	6.282
10	357.174,512 271.687,544	11	357.176,714 271.679,28	8.553
12	357.178,909 271.671,042	13	357.180,529 271.664,466	6.773
14	357.183,579 271.652,844	15	357.188,827 271.632,473	21.036
16	357.189,457 271.628,774	17	357.190,012 271.626,244	2.59
18	357.209,009 271.629,849	19	357.203,966 271.647,969	18.809
20	357.201,582 271.656,305	21	357.196,537 271.674,613	18.99
22	357.195,801 271.677,283	23	357.190,606 271.695,886	19.315
24	357.188,641 271.703,622	25	357.183,588 271.716,574	13.903
26	357.177,813 271.730,822	27	357.174,407 271.739,282	9.12
28	357.169,263 271.752,313	29	357.167,191 271.757,694	5.766
30	357.165,168 271.762,671	1	357.156,662 271.783,503	22.502

**** Lungimile segmentelor sunt determinate în planul de proiecţie Stereo 70 şi sunt rotunjite la 1 milimetru.**
***** Distanţa dintre puncte este formată din segmente cumulate ce sunt mai mici decât valoarea 1 milimetru.**

Document care conține date cu caracter personal, protejat de prevederile Regulamentului (UE) nr. 679/2016 și Legii 190/2018

DATE DESPRE IMOBILUL NR. 6294

Oficiul de Cadastru şi Publicitate Imobiliară DOLJ
Biroul de Cadastru şi Publicitate Imobiliară Craiova

A. Partea I. Descrierea imobilului

TEREN Intravilan

Adresa: Loc. Seaca De Câmp, Str Ion Florescu, Nr. 63, Jud. Dolj, T80, P1160,1161,1161/1

Nr. Crt	Nr cadastral Nr. topografic	Suprafaţa* (mp)	Observaţii / Referinţe
A1		Din acte: 1.600 Masurata: 1.862	Sector cadastral:27 Teren neimprejmuit;

Construcţii

Crt	Nr cadastral Nr. topografic	Adresa	Observaţii / Referinţe
A1.1		Loc. Seaca De Câmp, Str Ion Florescu, Nr. 63, Jud. Dolj	Nr. niveluri:2; S. construita la sol:96 mp; LOCUINTA
A1.2		Loc. Seaca De Câmp, Str Ion Florescu, Nr. 63, Jud. Dolj	Nr. niveluri:1; S. construita la sol:68 mp; ANEXA
A1.3		Loc. Seaca De Câmp, Str Ion Florescu, Nr. 63, Jud. Dolj	Nr. niveluri:1; S. construita la sol:44 mp; ANEXA
A1.4		Loc. Seaca De Câmp, Str Ion Florescu, Nr. 63, Jud. Dolj	Nr. niveluri:1; S. construita la sol:16 mp; ANEXA

B. Partea II. Proprietari şi acte

Inscrieri privitoare la dreptul de proprietate şi alte drepturi reale		Referinţe
/		
Hotarare Judecatoreasca nr. SC 1316, din 09/09/2011 emis de JUDECATORIA CALAFAT (DOSAR NR. 2438/201/2011);		
B1	Intabulare, drept de PROPRIETATE, dobandit prin Hotarare Judecatoreasca, cota actuala 1600/1862, cota initiala 1/1	A1
	1) **CIRSTEA DANIEL**	
B2	Intabulare, drept de PROPRIETATE, dobandit prin Hotarare Judecatoreasca, cota actuala 1/1	A1.1, A1.2, A1.3, A1.4
	1) **CIRSTEA DANIEL**	
Act Normativ nr. LEGEA 7, din 13/03/1996 emis de Parlamentul României;		
B3	Inscrierea posesiei, drept de PROPRIETATE, dobandit prin Constituire, cota actuala 262/1862	A1
	1) **CIRSTEA DANIEL**	

C. Partea III. SARCINI .

Inscrieri privind dezmembramintele dreptului de proprietate, drepturi reale de garanţie şi sarcini	Referinţe
NU SUNT	

Anexa Nr. 1 La Partea I

Teren

Nr cadastral	Suprafaţa (mp)*	Observaţii / Referinţe
	Din acte: 1.600 Masurata: 1.862	

* Suprafaţa este determinată in planul de proiecţie Stereo 70.

DETALII LINIARE IMOBIL

Date referitoare la teren

Crt	Categorie folosinţă	Intra vilan	Suprafaţa (mp)	Tarla	Parcelă	Nr. topo	Observaţii / Referinţe
1	curti constructii	DA	1.000	80	1160	-	
2	arabil	DA	862	80	1161	-	

Date referitoare la construcţii

Crt	Număr	Destinaţie construcţie	Supraf. (mp)	Situaţie juridică	Observaţii / Referinţe
A1.1		constructii de locuinte	96	Cu acte	Nr. niveluri:2; S. construita la sol:96 mp; LOCUINTA
A1.2		constructii anexa	68	Cu acte	Nr. niveluri:1; S. construita la sol:68 mp; ANEXA
A1.3		constructii anexa	44	Cu acte	Nr. niveluri:1; S. construita la sol:44 mp; ANEXA
A1.4		constructii anexa	16	Cu acte	Nr. niveluri:1; S. construita la sol:16 mp; ANEXA

Lungime Segmente

1) Valorile lungimilor segmentelor sunt obţinute din proiecţie în plan.

Punct început	X / Y	Punct sfârşit	X / Y	Lungime segment (** (m)

Punct început	X / Y	Punct sfârşit	X / Y	Lungime segment (** (m)

Document care conține date cu caracter personal, protejat de prevederile Regulamentului (UE) nr. 679/2016 și Legii 190/2018

Punct început	X / Y	Punct sfârşit	X / Y	Lungime segment (** (m)
1	357.140,533 271.781,066	2	357.135,727 271.780,008	4.921
3	357.135,799 271.779,612	4	357.134,688 271.779,443	1.124
5	357.136,14 271.771,751	6	357.138,409 271.761,383	10.613
7	357.139,632 271.755,6	8	357.144,987 271.734,246	22.015
9	357.145,928 271.729,649	10	357.146,165 271.727,806	1.858
11	357.147,096 271.724,232	12	357.149,105 271.716,596	7.896
13	357.150,091 271.712,481	14	357.158,846 271.675,463	38.039
15	357.160,056 271.675,721	16	357.163,773 271.660,887	15.293
17	357.172,177 271.662,682	18	357.180,529 271.664,466	8.54
19	357.178,909 271.671,042	20	357.174,512 271.687,544	17.078
21	357.172,605 271.694,174	22	357.170,814 271.700,195	6.282
23	357.169,132 271.706,018	24	357.155,195 271.748,64	44.843
25	357.153,491 271.754,818	26	357.147,312 271.775,182	21.281
27	357.145,54 271.781,478	28	357.141,614 271.781,14	3.941

Punct început	X / Y	Punct sfârşit	X / Y	Lungime segment (** (m)
2	357.135,727 271.780,008	3	357.135,799 271.779,612	0.403
4	357.134,688 271.779,443	5	357.136,14 271.771,751	7.828
6	357.138,409 271.761,383	7	357.139,632 271.755,6	5.911
8	357.144,987 271.734,246	9	357.145,928 271.729,649	4.692
10	357.146,165 271.727,806	11	357.147,096 271.724,232	3.693
12	357.149,105 271.716,596	13	357.150,091 271.712,481	4.231
14	357.158,846 271.675,463	15	357.160,056 271.675,721	1.237
16	357.163,773 271.660,887	17	357.172,177 271.662,682	8.593
18	357.180,529 271.664,466	19	357.178,909 271.671,042	6.773
20	357.174,512 271.687,544	21	357.172,605 271.694,174	6.899
22	357.170,814 271.700,195	23	357.169,132 271.706,018	6.061
24	357.155,195 271.748,64	25	357.153,491 271.754,818	6.409
26	357.147,312 271.775,182	27	357.145,54 271.781,478	6.541
28	357.141,614 271.781,14	1	357.140,533 271.781,066	1.084

**** Lungimile segmentelor sunt determinate în planul de proiecţie Stereo 70 şi sunt rotunjite la 1 milimetru.**
***** Distanţa dintre puncte este formată din segmente cumulate ce sunt mai mici decât valoarea 1 milimetru.**

Document care conține date cu caracter personal, protejat de prevederile Regulamentului (UE) nr. 679/2016 și Legii 190/2018

DATE DESPRE IMOBILUL NR. 6295

Oficiul de Cadastru şi Publicitate Imobiliară DOLJ
Biroul de Cadastru şi Publicitate Imobiliară Craiova

A. Partea I. Descrierea imobilului

TEREN Intravilan

Adresa: Loc. Seaca De Câmp, Jud. Dolj, T80, P276

Nr. Crt	Nr cadastral Nr. topografic	Suprafaţa* (mp)	Observaţii / Referinţe
A1		600	Sector cadastral:27 Teren neimprejmuit;

B. Partea II. Proprietari şi acte

Inscrieri privitoare la dreptul de proprietate şi alte drepturi reale		Referinţe
/		
Act Administrativ nr. TDP 589-59475, din 11/02/1997 emis de COMISIA JUDETEANA DOLJ;		
B1	Intabulare, drept de PROPRIETATE, dobandit prin Reconstituire, cota actuala 1/1, cota initiala 1/1	A1
	1) **MARIN EMILIA**, LIPSĂ CNP	

C. Partea III. SARCINI .

Inscrieri privind dezmembramintele dreptului de proprietate, drepturi reale de garanţie şi sarcini	Referinţe
NU SUNT	

Document care conține date cu caracter personal, protejat de prevederile Regulamentului (UE) nr. 679/2016 și Legii 190/2018

Anexa Nr. 1 La Partea I

Teren

Nr cadastral	Suprafaţa (mp)*	Observaţii / Referinţe
	600	

* Suprafaţa este determinată in planul de proiecţie Stereo 70.

DETALII LINIARE IMOBIL

Date referitoare la teren

Crt	Categorie folosință	Intra vilan	Suprafaţa (mp)	Tarla	Parcelă	Nr. topo	Observaţii / Referinţe
1	arabil	DA	600	80	276	-	diferenta de teren se afla la ID 6320

Lungime Segmente
1) Valorile lungimilor segmentelor sunt obţinute din proiecţie în plan.

Punct început	X / Y	Punct sfârşit	X / Y	Lungime segment (** (m)
1	357.189,173 271.594,86	2	357.197,477 271.596,528	8.469
2	357.197,477 271.596,528	3	357.190,012 271.626,244	30.639
3	357.190,012 271.626,244	4	357.189,457 271.628,774	2.59
4	357.189,457 271.628,774	5	357.188,827 271.632,473	3.752
5	357.188,827 271.632,473	6	357.183,579 271.652,844	21.036

Document care conține date cu caracter personal, protejat de prevederile Regulamentului (UE) nr. 679/2016 și Legii 190/2018

Punct început	X / Y	Punct sfârşit	X / Y	Lungime segment (** (m)
6	357.183,579 271.652,844	7	357.180,529 271.664,466	12.016
7	357.180,529 271.664,466	8	357.172,177 271.662,682	8.54
8	357.172,177 271.662,682	1	357.189,173 271.594,86	69.919

** Lungimile segmentelor sunt determinate în planul de proiecţie Stereo 70 şi sunt rotunjite la 1 milimetru.
*** Distanţa dintre puncte este formată din segmente cumulate ce sunt mai mici decât valoarea 1 milimetru.

Document care conține date cu caracter personal, protejat de prevederile Regulamentului (UE) nr. 679/2016 și Legii 190/2018

DATE DESPRE IMOBILUL NR. 6296

Oficiul de Cadastru şi Publicitate Imobiliară DOLJ
Biroul de Cadastru şi Publicitate Imobiliară Craiova

A. Partea I. Descrierea imobilului

TEREN Intravilan

Adresa: Loc. Seaca De Câmp, Str Ion Florescu, Nr. 65, Jud. Dolj, T80, P877, 878

Nr. Crt	Nr cadastral Nr. topografic	Suprafaţa* (mp)	Observaţii / Referinţe
A1		Din acte: 3.200 Masurata: 3.203	Sector cadastral:27 Teren neimprejmuit;

Construcţii

Crt	Nr cadastral Nr. topografic	Adresa	Observaţii / Referinţe
A1.1		Loc. Seaca De Câmp, Str Ion Florescu, Nr. 65, Jud. Dolj	Nr. niveluri:2; S. construita la sol:103 mp; LOCUINTA
A1.2		Loc. Seaca De Câmp, Str Ion Florescu, Nr. 65, Jud. Dolj	Nr. niveluri:1; S. construita la sol:16 mp; ANEXA
A1.3		Loc. Seaca De Câmp, Str Ion Florescu, Nr. 65, Jud. Dolj	Nr. niveluri:1; S. construita la sol:5 mp; ANEXA
A1.4		Loc. Seaca De Câmp, Str Ion Florescu, Nr. 65, Jud. Dolj	Nr. niveluri:1; S. construita la sol:66 mp; ANEXA

B. Partea II. Proprietari şi acte

Inscrieri privitoare la dreptul de proprietate şi alte drepturi reale		Referinţe
/		
Act Administrativ nr. TDP 89-9563, din 10/11/1993 emis de COMISIA JUDETEANA DOLJ;		
B1	Intabulare, drept de PROPRIETATE, dobandit prin Reconstituire, cota actuala 1/1, cota initiala 1/1	A1
	1) **TIŢĂ NEAGOE**, LIPSĂ CNP	
Act Normativ nr. LEGEA 7, din 13/03/1996 emis de Parlamentul României (ART. 12 ALIN. 14-17);		
B2	Intabulare, drept de PROPRIETATE, dobandit prin Lege, cota actuala 1/1, cota initiala 1/1	A1.1, A1.2, A1.3, A1.4
	1) **TIŢĂ NEAGOE**, LIPSĂ CNP	

C. Partea III. SARCINI .

Inscrieri privind dezmembramintele dreptului de proprietate, drepturi reale de garanţie şi sarcini	Referinţe
NU SUNT	

Anexa Nr. 1 La Partea I

Teren

Nr cadastral	Suprafaţa (mp)*	Observaţii / Referinţe
	Din acte: 3.200 Masurata: 3.203	

* Suprafaţa este determinată in planul de proiecţie Stereo 70.

DETALII LINIARE IMOBIL

Date referitoare la teren

Crt	Categorie folosinţă	Intra vilan	Suprafaţa (mp)	Tarla	Parcelă	Nr. topo	Observaţii / Referinţe
1	curti constructii	DA	1.000	80	877	-	
2	arabil	DA	2.203	80	878	-	

Date referitoare la construcţii

Crt	Număr	Destinaţie construcţie	Supraf. (mp)	Situaţie juridică	Observaţii / Referinţe
A1.1		constructii de locuinte	103	Cu acte	Nr. niveluri:2; S. construita la sol:103 mp; LOCUINTA
A1.2		constructii anexa	16	Cu acte	Nr. niveluri:1; S. construita la sol:16 mp; ANEXA
A1.3		constructii anexa	5	Cu acte	Nr. niveluri:1; S. construita la sol:5 mp; ANEXA
A1.4		constructii anexa	66	Cu acte	Nr. niveluri:1; S. construita la sol:66 mp; ANEXA

Lungime Segmente

1) Valorile lungimilor segmentelor sunt obţinute din proiecţie în plan.

Punct început	X / Y	Punct sfârşit	X / Y	Lungime segment (** (m)	Punct început	X / Y	Punct sfârşit	X / Y	Lungime segment (** (m)

Punct început	X / Y	Punct sfârşit	X / Y	Lungime segment (** (m)
1	357.180,744 271.593,167	2	357.163,773 271.660,887	69.813
3	357.160,056 271.675,721	4	357.158,846 271.675,463	1.237
5	357.150,091 271.712,481	6	357.149,105 271.716,596	4.231
7	357.147,096 271.724,232	8	357.146,165 271.727,806	3.693
9	357.145,928 271.729,649	10	357.144,987 271.734,246	4.692
11	357.139,632 271.755,6	12	357.138,409 271.761,383	5.911
13	357.136,14 271.771,751	14	357.134,688 271.779,443	7.828
15	357.122,555 271.777,598	16	357.126,66 271.754,776	23.188
17	357.128,786 271.744,772	18	357.132,544 271.726,365	18.787
19	357.133,226 271.723,302	20	357.133,999 271.719,62	3.762
21	357.136,656 271.706,397	22	357.138,958 271.696,53	10.132
23	357.157,621 271.589,293	24	357.176,243 271.592,263	18.857

Punct început	X / Y	Punct sfârşit	X / Y	Lungime segment (** (m)
2	357.163,773 271.660,887	3	357.160,056 271.675,721	15.293
4	357.158,846 271.675,463	5	357.150,091 271.712,481	38.039
6	357.149,105 271.716,596	7	357.147,096 271.724,232	7.896
8	357.146,165 271.727,806	9	357.145,928 271.729,649	1.858
10	357.144,987 271.734,246	11	357.139,632 271.755,6	22.015
12	357.138,409 271.761,383	13	357.136,14 271.771,751	10.613
14	357.134,688 271.779,443	15	357.122,555 271.777,598	12.272
16	357.126,66 271.754,776	17	357.128,786 271.744,772	10.227
18	357.132,544 271.726,365	19	357.133,226 271.723,302	3.138
20	357.133,999 271.719,62	21	357.136,656 271.706,397	13.487
22	357.138,958 271.696,53	23	357.157,621 271.589,293	108.849
24	357.176,243 271.592,263	1	357.180,744 271.593,167	4.591

**** Lungimile segmentelor sunt determinate în planul de proiecţie Stereo 70 şi sunt rotunjite la 1 milimetru.**
***** Distanţa dintre puncte este formată din segmente cumulate ce sunt mai mici decât valoarea 1 milimetru.**

Document care conține date cu caracter personal, protejat de prevederile Regulamentului (UE) nr. 679/2016 și Legii 190/2018

DATE DESPRE IMOBILUL NR. 6297

Oficiul de Cadastru şi Publicitate Imobiliară DOLJ
Biroul de Cadastru şi Publicitate Imobiliară Craiova

A. Partea I. Descrierea imobilului

TEREN Intravilan

Adresa: Loc. Seaca De Câmp, Str Ion Florescu, Nr. 67, Jud. Dolj, T80, P879, 880

Nr. Crt	Nr cadastral Nr. topografic	Suprafaţa* (mp)	Observaţii / Referinţe
A1		3.200	Sector cadastral:27 Teren neimprejmuit;

Construcţii

Crt	Nr cadastral Nr. topografic	Adresa	Observaţii / Referinţe
A1.1		Loc. Seaca De Câmp, Str Ion Florescu, Nr. 67, Jud. Dolj	Nr. niveluri:2; S. construita la sol:107 mp; LOCUINTA
A1.2		Loc. Seaca De Câmp, Str Ion Florescu, Nr. 67, Jud. Dolj	Nr. niveluri:1; S. construita la sol:28 mp; ANEXA
A1.3		Loc. Seaca De Câmp, Str Ion Florescu, Nr. 67, Jud. Dolj	Nr. niveluri:1; S. construita la sol:19 mp; ANEXA

B. Partea II. Proprietari şi acte

Inscrieri privitoare la dreptul de proprietate şi alte drepturi reale		Referinţe
/		
Act Notarial nr. APV AUT NR 1399, din 02/11/2023 emis de BNP STOENESCU FLOREA;		
B1	Intabulare, drept de PROPRIETATE, dobandit prin Iesire Din Indiviziune, cota actuala 1/1, cota initiala 1/1	A1, A1.1, A1.2, A1.3
	1) **MIHAI COSTEL**	

C. Partea III. SARCINI .

Inscrieri privind dezmembramintele dreptului de proprietate, drepturi reale de garanţie şi sarcini	Referinţe
NU SUNT	

Document care conține date cu caracter personal, protejat de prevederile Regulamentului (UE) nr. 679/2016 și Legii 190/2018

Anexa Nr. 1 La Partea I

Teren

Nr cadastral	Suprafaţa (mp)*	Observaţii / Referinţe
	3.200	

* Suprafaţa este determinată in planul de proiecţie Stereo 70.

DETALII LINIARE IMOBIL

Date referitoare la teren

Crt	Categorie folosință	Intra vilan	Suprafaţa (mp)	Tarla	Parcelă	Nr. topo	Observaţii / Referinţe
1	curti constructii	DA	1.000	80	879	-	
2	arabil	DA	2.200	80	880	-	

Date referitoare la construcţii

Crt	Număr	Destinaţie construcţie	Supraf. (mp)	Situaţie juridică	Observaţii / Referinţe
A1.1		constructii de locuinte	107	Cu acte	Nr. niveluri:2; S. construita la sol:107 mp; LOCUINTA
A1.2		constructii anexa	28	Cu acte	Nr. niveluri:1; S. construita la sol:28 mp; ANEXA
A1.3		constructii anexa	19	Cu acte	Nr. niveluri:1; S. construita la sol:19 mp; ANEXA

Lungime Segmente

1) Valorile lungimilor segmentelor sunt obţinute din proiecţie în plan.

Punct început	X / Y	Punct sfârşit	X / Y	Lungime segment (** (m)
1	357.122,555 271.777,598	2	357.118,269 271.776,799	4.36

Punct început	X / Y	Punct sfârşit	X / Y	Lungime segment (** (m)
2	357.118,269 271.776,799	3	357.116,68 271.776,572	1.605

Document care conține date cu caracter personal, protejat de prevederile Regulamentului (UE) nr. 679/2016 și Legii 190/2018

Punct început	X / Y	Punct sfârşit	X / Y	Lungime segment (** (m)
3	357.116,68 271.776,572	4	357.111,032 271.775,732	5.71
5	357.109,43 271.775,45	6	357.107,709 271.775,203	1.739
7	357.110,052 271.762,137	8	357.111,3 271.755,389	6.862
9	357.111,248 271.753,87	10	357.112,894 271.745,332	8.695
11	357.114,362 271.735,879	12	357.114,728 271.733,349	2.556
13	357.116,562 271.722,09	14	357.125,558 271.671,979	50.912
15	357.140,882 271.586,622	16	357.157,621 271.589,293	16.951
17	357.138,958 271.696,53	18	357.136,656 271.706,397	10.132
19	357.133,999 271.719,62	20	357.133,226 271.723,302	3.762
21	357.132,544 271.726,365	22	357.128,786 271.744,772	18.787
23	357.126,66 271.754,776	1	357.122,555 271.777,598	23.188

Punct început	X / Y	Punct sfârşit	X / Y	Lungime segment (** (m)
4	357.111,032 271.775,732	5	357.109,43 271.775,45	1.627
6	357.107,709 271.775,203	7	357.110,052 271.762,137	13.274
8	357.111,3 271.755,389	9	357.111,248 271.753,87	1.52
10	357.112,894 271.745,332	11	357.114,362 271.735,879	9.566
12	357.114,728 271.733,349	13	357.116,562 271.722,09	11.407
14	357.125,558 271.671,979	15	357.140,882 271.586,622	86.722
16	357.157,621 271.589,293	17	357.138,958 271.696,53	108.849
18	357.136,656 271.706,397	19	357.133,999 271.719,62	13.487
20	357.133,226 271.723,302	21	357.132,544 271.726,365	3.138
22	357.128,786 271.744,772	23	357.126,66 271.754,776	10.227

** Lungimile segmentelor sunt determinate în planul de proiecţie Stereo 70 şi sunt rotunjite la 1 milimetru.
*** Distanţa dintre puncte este formată din segmente cumulate ce sunt mai mici decât valoarea 1 milimetru.

Document care conține date cu caracter personal, protejat de prevederile Regulamentului (UE) nr. 679/2016 și Legii 190/2018

DATE DESPRE IMOBILUL NR. 6298

Oficiul de Cadastru şi Publicitate Imobiliară DOLJ
Biroul de Cadastru şi Publicitate Imobiliară Craiova

A. Partea I. Descrierea imobilului

TEREN Intravilan

Adresa: Loc. Seaca De Câmp, Str Ion Florescu, Nr. 69, Jud. Dolj, T80, P881,882

Nr. Crt	Nr cadastral Nr. topografic	Suprafaţa* (mp)	Observaţii / Referinţe
A1		1.800	Sector cadastral:27 Teren neimprejmuit;

Construcţii

Crt	Nr cadastral Nr. topografic	Adresa	Observaţii / Referinţe
A1.1		Loc. Seaca De Câmp, Str Ion Florescu, Nr. 69, Jud. Dolj	Nr. niveluri:2; S. construita la sol:107 mp; LOCUINTA
A1.2		Loc. Seaca De Câmp, Str Ion Florescu, Nr. 69, Jud. Dolj	Nr. niveluri:1; S. construita la sol:17 mp; ANEXA

B. Partea II. Proprietari şi acte

Inscrieri privitoare la dreptul de proprietate şi alte drepturi reale		Referinţe
/		
Act Administrativ nr. TDP 206-58818, din 13/12/1994 emis de COMISIA JUDETEANA DOLJ;		
B1	Intabulare, drept de PROPRIETATE, dobandit prin Reconstituire, cota actuala 1/1, cota initiala 1/1	A1
	1) **ŢUIA GHEORGHE**, LIPSĂ CNP	
Act Normativ nr. LEGEA 7, din 13/03/1996 emis de Parlamentul României (ART. 12 ALIN. 14-17);		
B2	Intabulare, drept de PROPRIETATE, dobandit prin Lege, cota actuala 1/1, cota initiala 1/1	A1.1, A1.2
	1) **ŢUIA GHEORGHE**, LIPSĂ CNP	

C. Partea III. SARCINI .

Inscrieri privind dezmembramintele dreptului de proprietate, drepturi reale de garanţie şi sarcini	Referinţe
NU SUNT	

Document care conține date cu caracter personal, protejat de prevederile Regulamentului (UE) nr. 679/2016 și Legii 190/2018

Anexa Nr. 1 La Partea I

Teren

Nr cadastral	Suprafaţa (mp)*	Observaţii / Referinţe
	1.800	

* Suprafaţa este determinată in planul de proiecţie Stereo 70.

DETALII LINIARE IMOBIL

Date referitoare la teren

Crt	Categorie folosință	Intra vilan	Suprafaţa (mp)	Tarla	Parcelă	Nr. topo	Observaţii / Referinţe
1	curti constructii	DA	1.000	80	881	-	
2	arabil	DA	800	80	882	-	

Date referitoare la construcţii

Crt	Număr	Destinaţie construcţie	Supraf. (mp)	Situaţie juridică	Observaţii / Referinţe
A1.1		constructii de locuinte	107	Cu acte	Nr. niveluri:2; S. construita la sol:107 mp; LOCUINTA
A1.2		constructii anexa	17	Cu acte	Nr. niveluri:1; S. construita la sol:17 mp; ANEXA

Lungime Segmente

1) Valorile lungimilor segmentelor sunt obţinute din proiecţie în plan.

Punct început	X / Y	Punct sfârşit	X / Y	Lungime segment (** (m)
1	357.107,709 271.775,203	2	357.101,652 271.773,867	6.203
2	357.101,652 271.773,867	3	357.091,393 271.771,91	10.444

Document care conține date cu caracter personal, protejat de prevederile Regulamentului (UE) nr. 679/2016 și Legii 190/2018

Punct început	X / Y	Punct sfârşit	X / Y	Lungime segment (** (m)
3	357.091,393 271.771,91	4	357.094,353 271.751,536	20.588
4	357.094,353 271.751,536	5	357.096,04 271.741,809	9.872
5	357.096,04 271.741,809	6	357.096,843 271.737,488	4.395
6	357.096,843 271.737,488	7	357.098,472 271.730,255	7.414
7	357.098,472 271.730,255	8	357.099,791 271.721,369	8.983
8	357.099,791 271.721,369	9	357.100,457 271.717,239	4.183
9	357.100,457 271.717,239	10	357.100,636 271.714,534	2.711
10	357.100,636 271.714,534	11	357.107,178 271.669,55	45.457
11	357.107,178 271.669,55	12	357.125,558 271.671,979	18.54
12	357.125,558 271.671,979	13	357.116,562 271.722,09	50.912
13	357.116,562 271.722,09	14	357.114,728 271.733,349	11.407
14	357.114,728 271.733,349	15	357.114,362 271.735,879	2.556
15	357.114,362 271.735,879	16	357.112,894 271.745,332	9.566
16	357.112,894 271.745,332	17	357.111,248 271.753,87	8.695
17	357.111,248 271.753,87	18	357.111,3 271.755,389	1.52
18	357.111,3 271.755,389	19	357.110,052 271.762,137	6.862
19	357.110,052 271.762,137	1	357.107,709 271.775,203	13.274

** Lungimile segmentelor sunt determinate în planul de proiecţie Stereo 70 şi sunt rotunjite la 1 milimetru.
*** Distanţa dintre puncte este formată din segmente cumulate ce sunt mai mici decât valoarea 1 milimetru.

Document care conține date cu caracter personal, protejat de prevederile Regulamentului (UE) nr. 679/2016 și Legii 190/2018

DATE DESPRE IMOBILUL NR. 6299

Oficiul de Cadastru şi Publicitate Imobiliară DOLJ
Biroul de Cadastru şi Publicitate Imobiliară Craiova

A. Partea I. Descrierea imobilului

TEREN Intravilan

Adresa: Loc. Seaca De Câmp, Jud. Dolj, T80, P888

Nr. Crt	Nr cadastral Nr. topografic	Suprafaţa* (mp)	Observaţii / Referinţe
A1		Din acte: 1.200 Masurata: 1.670	Sector cadastral:27 Teren neimprejmuit;

B. Partea II. Proprietari şi acte

Inscrieri privitoare la dreptul de proprietate şi alte drepturi reale		Referinţe
/		
Act Notarial nr. CM 177, din 14/03/2005 emis de BNP STOENESCU FLOREA;		
B1	Intabulare, drept de PROPRIETATE, dobandit prin Succesiune, cota actuala 1200/1670, cota initiala 1/1	A1
	1) **BĂLOI MARIN**, LIPSĂ CNP	
Act Normativ nr. LEGEA 7, din 13/03/1996 emis de Parlamentul României;		
B2	Inscrierea posesiei, drept de PROPRIETATE, dobandit prin Constituire, cota actuala 470/1670	A1
	1) **BĂLOI MARIN**, LIPSĂ CNP	

C. Partea III. SARCINI .

Inscrieri privind dezmembramintele dreptului de proprietate, drepturi reale de garanţie şi sarcini	Referinţe
NU SUNT	

Document care conține date cu caracter personal, protejat de prevederile Regulamentului (UE) nr. 679/2016 și Legii 190/2018

Anexa Nr. 1 La Partea I

Teren

Nr cadastral	Suprafaţa (mp)*	Observaţii / Referinţe
	Din acte: 1.200 Masurata: 1.670	

* Suprafaţa este determinată in planul de proiecţie Stereo 70.

DETALII LINIARE IMOBIL

Date referitoare la teren

Crt	Categorie folosinţă	Intra vilan	Suprafaţa (mp)	Tarla	Parcelă	Nr. topo	Observaţii / Referinţe
1	arabil	DA	1.670	80	888	-	

Lungime Segmente
1) Valorile lungimilor segmentelor sunt obţinute din proiecţie în plan.

Punct început	X / Y	Punct sfârşit	X / Y	Lungime segment (** (m)
1	357.107,178 271.669,55	2	357.108,072 271.663,404	6.211
2	357.108,072 271.663,404	3	357.111,104 271.642,553	21.07
3	357.111,104 271.642,553	4	357.121,929 271.583,599	59.94
4	357.121,929 271.583,599	5	357.140,882 271.586,622	19.193
5	357.140,882 271.586,622	6	357.125,558 271.671,979	86.722

Document care conține date cu caracter personal, protejat de prevederile Regulamentului (UE) nr. 679/2016 și Legii 190/2018

Punct început	X / Y	Punct sfârşit	X / Y	Lungime segment (** (m)
6	357.125,558 271.671,979	1	357.107,178 271.669,55	18.54

** Lungimile segmentelor sunt determinate în planul de proiecţie Stereo 70 şi sunt rotunjite la 1 milimetru.
*** Distanţa dintre puncte este formată din segmente cumulate ce sunt mai mici decât valoarea 1 milimetru.

Document care conține date cu caracter personal, protejat de prevederile Regulamentului (UE) nr. 679/2016 și Legii 190/2018

DATE DESPRE IMOBILUL NR. 6300

Oficiul de Cadastru şi Publicitate Imobiliară DOLJ
Biroul de Cadastru şi Publicitate Imobiliară Craiova

A. Partea I. Descrierea imobilului

TEREN Intravilan

Adresa: Loc. Seaca De Câmp, Jud. Dolj, T80, P885

Nr. Crt	Nr cadastral Nr. topografic	Suprafaţa* (mp)	Observaţii / Referinţe
A1		Din acte: 1.100 Masurata: 1.133	Sector cadastral:27 Teren neimprejmuit;

B. Partea II. Proprietari şi acte

Inscrieri privitoare la dreptul de proprietate şi alte drepturi reale		Referinţe
/		
Act Notarial nr. CM 508, din 21/11/2018 emis de BNP STOENESCU FLOREA;		
B1	Intabulare, drept de PROPRIETATE, dobandit prin Succesiune, cota actuala 1/1, cota initiala 1/1	A1
	1) **BALOI PATRU**	

C. Partea III. SARCINI .

Inscrieri privind dezmembramintele dreptului de proprietate, drepturi reale de garanţie şi sarcini	Referinţe
NU SUNT	

Document care conține date cu caracter personal, protejat de prevederile Regulamentului (UE) nr. 679/2016 și Legii 190/2018

Anexa Nr. 1 La Partea I

Teren

Nr cadastral	Suprafaţa (mp)*	Observaţii / Referinţe
	Din acte: 1.100 Masurata: 1.133	

* Suprafaţa este determinată in planul de proiecţie Stereo 70.

DETALII LINIARE IMOBIL

Date referitoare la teren

Crt	Categorie folosință	Intra vilan	Suprafaţa (mp)	Tarla	Parcelă	Nr. topo	Observaţii / Referinţe
1	arabil	DA	1.133	80	885	-	

Lungime Segmente
1) Valorile lungimilor segmentelor sunt obţinute din proiecţie în plan.

Punct început	X / Y	Punct sfârşit	X / Y	Lungime segment (** (m)
1	357.121,929 271.583,599	2	357.111,104 271.642,553	59.94
2	357.111,104 271.642,553	3	357.108,072 271.663,404	21.07
3	357.108,072 271.663,404	4	357.094,05 271.661,036	14.22
4	357.094,05 271.661,036	5	357.107,787 271.581,259	80.951
5	357.107,787 271.581,259	1	357.121,929 271.583,599	14.334

Document care conține date cu caracter personal, protejat de prevederile Regulamentului (UE) nr. 679/2016 și Legii 190/2018

** Lungimile segmentelor sunt determinate în planul de proiecţie Stereo 70 şi sunt rotunjite la 1 milimetru.
*** Distanţa dintre puncte este formată din segmente cumulate ce sunt mai mici decât valoarea 1 milimetru.

Document care conține date cu caracter personal, protejat de prevederile Regulamentului (UE) nr. 679/2016 și Legii 190/2018

DATE DESPRE IMOBILUL NR. 6301

Oficiul de Cadastru şi Publicitate Imobiliară DOLJ
Biroul de Cadastru şi Publicitate Imobiliară Craiova

A. Partea I. Descrierea imobilului

TEREN Intravilan

Adresa: Loc. Seaca De Câmp, Str Ion Florescu, Nr. 71, Jud. Dolj, T80, P883, 884

Nr. Crt	Nr cadastral Nr. topografic	Suprafaţa* (mp)	Observaţii / Referinţe
A1		Din acte: 1.600 Masurata: 1.649	Sector cadastral:27 Teren neimprejmuit;

Construcţii

Crt	Nr cadastral Nr. topografic	Adresa	Observaţii / Referinţe
A1.1		Loc. Seaca De Câmp, Str Ion Florescu, Nr. 71, Jud. Dolj	Nr. niveluri:2; S. construita la sol:88 mp; LOCUINTA
A1.2		Loc. Seaca De Câmp, Str Ion Florescu, Nr. 71, Jud. Dolj	Nr. niveluri:1; S. construita la sol:53 mp; ANEXA
A1.3		Loc. Seaca De Câmp, Str Ion Florescu, Nr. 71, Jud. Dolj	Nr. niveluri:1; S. construita la sol:39 mp; ANEXA

B. Partea II. Proprietari şi acte

Inscrieri privitoare la dreptul de proprietate şi alte drepturi reale		Referinţe
/		
Act Administrativ nr. TDP 87-9563, din 10/11/1993 emis de COMISIA JUDETEANA DOLJ;		
B1	Intabulare, drept de PROPRIETATE, dobandit prin Reconstituire, cota actuala 1/1, cota initiala 1/1	A1
	1) **DECĂ FLOAREA**, LIPSĂ CNP	
Act Normativ nr. LEGEA 7, din 13/03/1996 emis de Parlamentul României (ART. 12 ALIN. 14-17);		
B2	Intabulare, drept de PROPRIETATE, dobandit prin Lege, cota actuala 1/1, cota initiala 1/1	A1.1, A1.2, A1.3
	1) **DECĂ FLOAREA**, LIPSĂ CNP	

C. Partea III. SARCINI .

Inscrieri privind dezmembramintele dreptului de proprietate, drepturi reale de garanţie şi sarcini	Referinţe
NU SUNT	

Document care conține date cu caracter personal, protejat de prevederile Regulamentului (UE) nr. 679/2016 și Legii 190/2018

Anexa Nr. 1 La Partea I

Teren

Nr cadastral	Suprafaţa (mp)*	Observaţii / Referinţe
	Din acte: 1.600 Masurata: 1.649	

* Suprafaţa este determinată in planul de proiecţie Stereo 70.

DETALII LINIARE IMOBIL

Date referitoare la teren

Crt	Categorie folosinţă	Intra vilan	Suprafaţa (mp)	Tarla	Parcelă	Nr. topo	Observaţii / Referinţe
1	curti constructii	DA	1.000	80	883	-	
2	arabil	DA	649	80	884	-	

Date referitoare la construcţii

Crt	Număr	Destinaţie construcţie	Supraf. (mp)	Situaţie juridică	Observaţii / Referinţe
A1.1		constructii de locuinte	88	Cu acte	Nr. niveluri:2; S. construita la sol:88 mp; LOCUINTA
A1.2		constructii anexa	53	Cu acte	Nr. niveluri:1; S. construita la sol:53 mp; ANEXA
A1.3		constructii anexa	39	Cu acte	Nr. niveluri:1; S. construita la sol:39 mp; ANEXA

Lungime Segmente

1) Valorile lungimilor segmentelor sunt obţinute din proiecţie în plan.

Punct început	X / Y	Punct sfârşit	X / Y	Lungime segment (** (m)
1	357.108,072 271.663,404	2	357.107,178 271.669,55	6.211

Punct început	X / Y	Punct sfârşit	X / Y	Lungime segment (** (m)
2	357.107,178 271.669,55	3	357.100,636 271.714,534	45.457

Document care conține date cu caracter personal, protejat de prevederile Regulamentului (UE) nr. 679/2016 și Legii 190/2018

Punct început	X / Y	Punct sfârşit	X / Y	Lungime segment (** (m)
3	357.100,636 271.714,534	4	357.100,457 271.717,239	2.711
5	357.099,791 271.721,369	6	357.098,472 271.730,255	8.983
7	357.096,843 271.737,488	8	357.096,04 271.741,809	4.395
9	357.094,353 271.751,536	10	357.091,393 271.771,91	20.588
11	357.086,211 271.770,696	12	357.077,393 271.768,785	9.023
13	357.077,725 271.766,532	14	357.078,002 271.762,983	3.56
15	357.079,527 271.750,055	16	357.079,868 271.748,262	1.825
17	357.079,994 271.746,105	18	357.080,987 271.738,405	7.764
19	357.082,111 271.731,162	20	357.083,504 271.723,492	7.795
21	357.085,189 271.712,5	22	357.094,05 271.661,036	52.221

Punct început	X / Y	Punct sfârşit	X / Y	Lungime segment (** (m)
4	357.100,457 271.717,239	5	357.099,791 271.721,369	4.183
6	357.098,472 271.730,255	7	357.096,843 271.737,488	7.414
8	357.096,04 271.741,809	9	357.094,353 271.751,536	9.872
10	357.091,393 271.771,91	11	357.086,211 271.770,696	5.322
12	357.077,393 271.768,785	13	357.077,725 271.766,532	2.277
14	357.078,002 271.762,983	15	357.079,527 271.750,055	13.018
16	357.079,868 271.748,262	17	357.079,994 271.746,105	2.161
18	357.080,987 271.738,405	19	357.082,111 271.731,162	7.33
20	357.083,504 271.723,492	21	357.085,189 271.712,5	11.12
22	357.094,05 271.661,036	1	357.108,072 271.663,404	14.22

** Lungimile segmentelor sunt determinate în planul de proiecţie Stereo 70 şi sunt rotunjite la 1 milimetru.
*** Distanţa dintre puncte este formată din segmente cumulate ce sunt mai mici decât valoarea 1 milimetru.

Document care conține date cu caracter personal, protejat de prevederile Regulamentului (UE) nr. 679/2016 și Legii 190/2018

DATE DESPRE IMOBILUL NR. 6302

Oficiul de Cadastru şi Publicitate Imobiliară DOLJ
Biroul de Cadastru şi Publicitate Imobiliară Craiova

A. Partea I. Descrierea imobilului

TEREN Intravilan

Adresa: Loc. Seaca De Câmp, Str Ion Florescu, Nr. 73, Jud. Dolj, T80, P886, 887,887/1

Nr. Crt	Nr cadastral Nr. topografic	Suprafaţa* (mp)	Observaţii / Referinţe
A1		Din acte: 3.900 Masurata: 4.666	Sector cadastral:27 Teren neimprejmuit;

Construcţii

Crt	Nr cadastral Nr. topografic	Adresa	Observaţii / Referinţe
A1.1		Loc. Seaca De Câmp, Str Ion Florescu, Nr. 73, Jud. Dolj	Nr. niveluri:2; S. construita la sol:208 mp; LOCUINTA
A1.2		Loc. Seaca De Câmp, Str Ion Florescu, Nr. 73, Jud. Dolj	Nr. niveluri:1; S. construita la sol:17 mp; ANEXA
A1.3		Loc. Seaca De Câmp, Str Ion Florescu, Nr. 73, Jud. Dolj	Nr. niveluri:1; S. construita la sol:50 mp; ANEXA
A1.4		Loc. Seaca De Câmp, Str Ion Florescu, Nr. 73, Jud. Dolj	Nr. niveluri:1; S. construita la sol:79 mp; ANEXA
A1.5		Loc. Seaca De Câmp, Str Ion Florescu, Nr. 73, Jud. Dolj	Nr. niveluri:1; S. construita la sol:12 mp; ANEXA

B. Partea II. Proprietari şi acte

Inscrieri privitoare la dreptul de proprietate şi alte drepturi reale		Referinţe
/		
Hotarare Judecatoreasca nr. SC 213, din 10/03/2021 emis de JUDECATORIA CALAFAT (DOSAR NR 1508/201/2018);		
B1	Intabulare, drept de PROPRIETATE, dobandit prin Hotarare Judecatoreasca, cota actuala 3900/4666, cota initiala 1/1	A1
	1) **PUICA STEFAN**, LIPSĂ CNP	
Hotarare Judecatoreasca nr. SC 213, din 10/09/2021 emis de JUDECATORIA CALAFAT (DOSAR NR 1508/201/2018);		
B2	Intabulare, drept de PROPRIETATE, dobandit prin Hotarare Judecatoreasca, cota actuala 1/1	A1.1, A1.2
	1) **PUICA STEFAN**, LIPSA CNP	
Act Normativ nr. LEGEA 7, din 13/03/1996 emis de Parlamentul României (ART. 12 ALIN. 14-17);		
B3	Intabulare, drept de PROPRIETATE, dobandit prin Lege, cota actuala 1/1, cota initiala 1/1	A1.3, A1.4, A1.5
	1) **PUICA STEFAN**, LIPSĂ CNP	
Act Normativ nr. LEGEA 7, din 13/03/1996 emis de Parlamentul României;		
B4	Inscrierea posesiei, drept de PROPRIETATE, dobandit prin Constituire, cota actuala 766/4666	A1
	1) **PUICA STEFAN**, LIPSA CNP	

C. Partea III. SARCINI .

Inscrieri privind dezmembramintele dreptului de proprietate, drepturi reale de garanţie şi sarcini	Referinţe
NU SUNT	

Document care conține date cu caracter personal, protejat de prevederile Regulamentului (UE) nr. 679/2016 și Legii 190/2018

Anexa Nr. 1 La Partea I

Teren

Nr cadastral	Suprafaţa (mp)*	Observaţii / Referinţe
	Din acte: 3.900 Masurata: 4.666	

* Suprafaţa este determinată in planul de proiecţie Stereo 70.

DETALII LINIARE IMOBIL

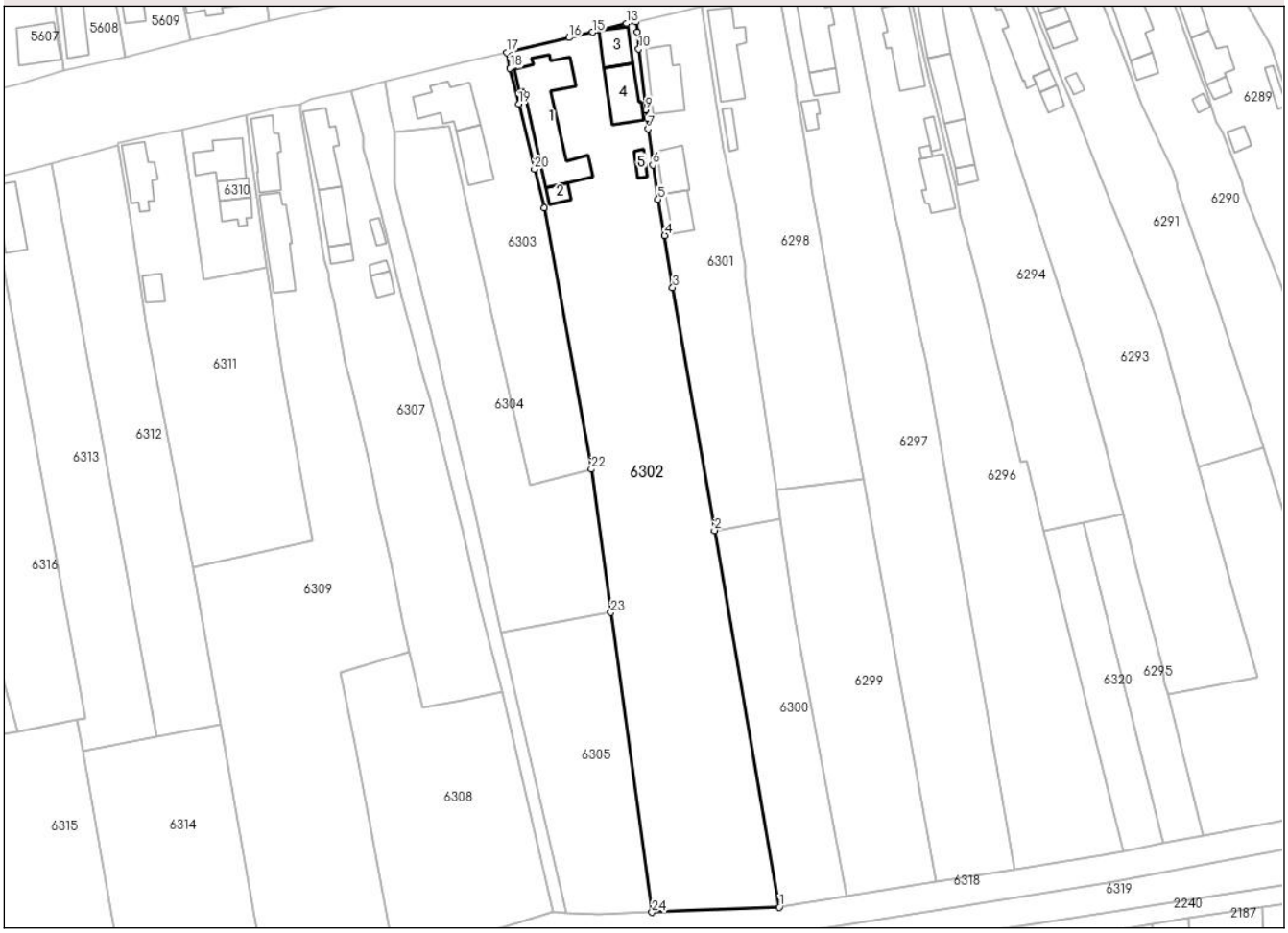

Date referitoare la teren

Crt	Categorie folosinţă	Intra vilan	Suprafaţa (mp)	Tarla	Parcelă	Nr. topo	Observaţii / Referinţe
1	curti constructii	DA	1.000	80	886	-	
2	arabil	DA	3.666	80	887	-	

Date referitoare la construcţii

Crt	Număr	Destinaţie construcţie	Supraf. (mp)	Situaţie juridică	Observaţii / Referinţe
A1.1		constructii de locuinte	208	Cu acte	Nr. niveluri:2; S. construita la sol:208 mp; LOCUINTA
A1.2		constructii anexa	17	Cu acte	Nr. niveluri:1; S. construita la sol:17 mp; ANEXA
A1.3		constructii anexa	50	Cu acte	Nr. niveluri:1; S. construita la sol:50 mp; ANEXA
A1.4		constructii anexa	79	Cu acte	Nr. niveluri:1; S. construita la sol:79 mp; ANEXA
A1.5		constructii anexa	12	Cu acte	Nr. niveluri:1; S. construita la sol:12 mp; ANEXA

Document care conține date cu caracter personal, protejat de prevederile Regulamentului (UE) nr. 679/2016 și Legii 190/2018

Lungime Segmente
1) Valorile lungimilor segmentelor sunt obţinute din proiecţie în plan.

Punct început	X / Y	Punct sfârşit	X / Y	Lungime segment (** (m)
1	357.107,787 271.581,259	2	357.094,05 271.661,036	80.951
3	357.085,189 271.712,5	4	357.083,504 271.723,492	11.12
5	357.082,111 271.731,162	6	357.080,987 271.738,405	7.33
7	357.079,994 271.746,105	8	357.079,868 271.748,262	2.161
9	357.079,527 271.750,055	10	357.078,002 271.762,983	13.018
11	357.077,725 271.766,532	12	357.077,393 271.768,785	2.277
13	357.075,448 271.768,364	14	357.069,525 271.766,932	6.094
15	357.068,186 271.766,542	16	357.063,254 271.765,395	5.064
17	357.050,054 271.762,278	18	357.050,742 271.758,889	3.458
19	357.052,588 271.751,361	20	357.055,89 271.737,545	14.205
21	357.057,973 271.729,391	22	357.067,964 271.674,015	56.27
23	357.072,125 271.643,646	24	357.080,819 271.580,197	64.043

Punct început	X / Y	Punct sfârşit	X / Y	Lungime segment (** (m)
2	357.094,05 271.661,036	3	357.085,189 271.712,5	52.221
4	357.083,504 271.723,492	5	357.082,111 271.731,162	7.795
6	357.080,987 271.738,405	7	357.079,994 271.746,105	7.764
8	357.079,868 271.748,262	9	357.079,527 271.750,055	1.825
10	357.078,002 271.762,983	11	357.077,725 271.766,532	3.56
12	357.077,393 271.768,785	13	357.075,448 271.768,364	1.99
14	357.069,525 271.766,932	15	357.068,186 271.766,542	1.395
16	357.063,254 271.765,395	17	357.050,054 271.762,278	13.563
18	357.050,742 271.758,889	19	357.052,588 271.751,361	7.751
20	357.055,89 271.737,545	21	357.057,973 271.729,391	8.416
22	357.067,964 271.674,015	23	357.072,125 271.643,646	30.653
24	357.080,819 271.580,197	1	357.107,787 271.581,259	26.989

** Lungimile segmentelor sunt determinate în planul de proiecţie Stereo 70 şi sunt rotunjite la 1 milimetru.
*** Distanţa dintre puncte este formată din segmente cumulate ce sunt mai mici decât valoarea 1 milimetru.

Document care conține date cu caracter personal, protejat de prevederile Regulamentului (UE) nr. 679/2016 și Legii 190/2018

DATE DESPRE IMOBILUL NR. 6303

Oficiul de Cadastru şi Publicitate Imobiliară DOLJ
Biroul de Cadastru şi Publicitate Imobiliară Craiova

A. Partea I. Descrierea imobilului

TEREN Intravilan

Adresa: Loc. Seaca De Câmp, Str Ion Florescu, Nr. 75, Jud. Dolj, T80, P889,890

Nr. Crt	Nr cadastral Nr. topografic	Suprafaţa* (mp)	Observaţii / Referinţe
A1	30176	Din acte: 1.400 Masurata: 1.487	Sector cadastral:27 Teren neimprejmuit;

Construcţii

Crt	Nr cadastral Nr. topografic	Adresa	Observaţii / Referinţe
A1.1	30176-C1	Loc. Seaca De Câmp, Str Ion Florescu, Nr. 75, Jud. Dolj, fost T80,P889 si P890	Nr. niveluri:2; S. construita la sol:93 mp; CONSTRUCTIE DIN ZID CRANTURI COMPUSA DIN 6 CAMERE,
A1.2	30176-C2	Loc. Seaca De Câmp, Str Ion Florescu, Nr. 75, Jud. Dolj	Nr. niveluri:1; S. construita la sol:62 mp; ANEXA

B. Partea II. Proprietari şi acte

Inscrieri privitoare la dreptul de proprietate şi alte drepturi reale		Referinţe
261572 / 21/11/2019		
Act Notarial nr. 3748, din 19/11/2019 emis de BUDIANA IONUT RAZVAN;		
B1	Intabulare, drept de PROPRIETATE, dobandit prin Conventie, cota actuala 1/1, cota initiala 1/1	A1, A1.1
	1) **TOBIAS CLAUDIU**	
/		
Act Normativ nr. LEGEA 7, din 13/03/1996 emis de Parlamentul României (ART. 12 ALIN. 14-17);		
B2	Intabulare, drept de PROPRIETATE, dobandit prin Lege, cota actuala 1/1, cota initiala 1/1	A1.2
	1) **TOBIAS CLAUDIU**	

C. Partea III. SARCINI .

Inscrieri privind dezmembramintele dreptului de proprietate, drepturi reale de garanţie şi sarcini	Referinţe
NU SUNT	

Document care conține date cu caracter personal, protejat de prevederile Regulamentului (UE) nr. 679/2016 și Legii 190/2018

Anexa Nr. 1 La Partea I

Teren

Nr cadastral	Suprafaţa (mp)*	Observaţii / Referinţe
30176	Din acte: 1.400 Masurata: 1.487	

* Suprafaţa este determinată in planul de proiecţie Stereo 70.

DETALII LINIARE IMOBIL

Date referitoare la teren

Crt	Categorie folosinţă	Intra vilan	Suprafaţa (mp)	Tarla	Parcelă	Nr. topo	Observaţii / Referinţe
1	curti constructii	DA	628	80	889	-	
2	arabil	DA	859	80	890	-	

Date referitoare la construcţii

Crt	Număr	Destinaţie construcţie	Supraf. (mp)	Situaţie juridică	Observaţii / Referinţe
A1.1	30176-C1	constructii de locuinte	93	Cu acte	Nr. niveluri:2; S. construita la sol:93 mp; CONSTRUCTIE DIN ZID CRANTURI COMPUSA DIN 6 CAMERE,
A1.2	30176-C2	constructii anexa	62	Cu acte	Nr. niveluri:1; S. construita la sol:62 mp; ANEXA

Lungime Segmente

1) Valorile lungimilor segmentelor sunt obţinute din proiecţie în plan.

Punct început	X / Y	Punct sfârşit	X / Y	Lungime segment (** (m)
1	357.037,787 271.746,779	2	357.054,884 271.670,576	78.097

Document care conține date cu caracter personal, protejat de prevederile Regulamentului (UE) nr. 679/2016 și Legii 190/2018

Punct început	X / Y	Punct sfârşit	X / Y	Lungime segment (** (m)
2	357.054,884 271.670,576	3	357.067,964 271.674,015	13.525
3	357.067,964 271.674,015	4	357.057,973 271.729,391	56.27
4	357.057,973 271.729,391	5	357.055,89 271.737,545	8.416
5	357.055,89 271.737,545	6	357.052,588 271.751,361	14.205
6	357.052,588 271.751,361	7	357.050,742 271.758,889	7.751
7	357.050,742 271.758,889	8	357.050,054 271.762,278	3.458
8	357.050,054 271.762,278	9	357.042,176 271.760,397	8.099
9	357.042,176 271.760,397	10	357.024,184 271.756,209	18.473
10	357.024,184 271.756,209	11	357.025,41 271.749,61	6.712
11	357.025,41 271.749,61	12	357.026,351 271.745,295	4.416
12	357.026,351 271.745,295	1	357.037,787 271.746,779	11.532

** Lungimile segmentelor sunt determinate în planul de proiecţie Stereo 70 şi sunt rotunjite la 1 milimetru.
*** Distanţa dintre puncte este formată din segmente cumulate ce sunt mai mici decât valoarea 1 milimetru.

Document care conține date cu caracter personal, protejat de prevederile Regulamentului (UE) nr. 679/2016 și Legii 190/2018

DATE DESPRE IMOBILUL NR. 6304

Oficiul de Cadastru şi Publicitate Imobiliară DOLJ
Biroul de Cadastru şi Publicitate Imobiliară Craiova

A. Partea I. Descrierea imobilului

TEREN Intravilan

Adresa: Loc. Seaca De Câmp, Jud. Dolj, T80, P892 893

Nr. Crt	Nr cadastral Nr. topografic	Suprafaţa* (mp)	Observaţii / Referinţe
A1		Din acte: 1.700 Masurata: 1.774	Sector cadastral:27 Teren neimprejmuit;

B. Partea II. Proprietari şi acte

Inscrieri privitoare la dreptul de proprietate şi alte drepturi reale		Referinţe
/		
Act Administrativ nr. TDP 795-19537, din 25/03/1997 emis de COMISIA JUDETEANA DOLJ;		
B1	Intabulare, drept de PROPRIETATE, dobandit prin Reconstituire, cota actuala 1/1, cota initiala 1/1	A1
	1) **MIHAI MARIA**, LIPSĂ CNP	

C. Partea III. SARCINI .

Inscrieri privind dezmembramintele dreptului de proprietate, drepturi reale de garanţie şi sarcini	Referinţe
NU SUNT	

Document care conține date cu caracter personal, protejat de prevederile Regulamentului (UE) nr. 679/2016 și Legii 190/2018

Anexa Nr. 1 La Partea I

Teren

Nr cadastral	Suprafaţa (mp)*	Observaţii / Referinţe
	Din acte: 1.700 Masurata: 1.774	

* Suprafaţa este determinată in planul de proiecţie Stereo 70.

DETALII LINIARE IMOBIL

Date referitoare la teren

Crt	Categorie folosinţă	Intra vilan	Suprafaţa (mp)	Tarla	Parcelă	Nr. topo	Observaţii / Referinţe
1	arabil	DA	1.774	80	892 893	-	

Lungime Segmente
1) Valorile lungimilor segmentelor sunt obţinute din proiecţie în plan.

Punct început	X / Y	Punct sfârşit	X / Y	Lungime segment (** (m)
1	357.037,787 271.746,779	2	357.026,351 271.745,295	11.532
2	357.026,351 271.745,295	3	357.026,402 271.743,117	2.179
3	357.026,402 271.743,117	4	357.026,453 271.737,945	5.172
4	357.026,453 271.737,945	5	357.026,37 271.734,099	3.847
5	357.026,37 271.734,099	6	357.028,197 271.726,604	7.714

Document care conține date cu caracter personal, protejat de prevederile Regulamentului (UE) nr. 679/2016 și Legii 190/2018

Punct început	X / Y	Punct sfârşit	X / Y	Lungime segment (** (m)
6	357.028,197 271.726,604	7	357.031,593 271.712,959	14.061
7	357.031,593 271.712,959	8	357.035,687 271.696,224	17.228
8	357.035,687 271.696,224	9	357.036,702 271.691,641	4.694
9	357.036,702 271.691,641	10	357.038,547 271.684,433	7.44
10	357.038,547 271.684,433	11	357.040,38 271.676,729	7.919
11	357.040,38 271.676,729	12	357.042,777 271.667,582	9.456
12	357.042,777 271.667,582	13	357.048,785 271.639,35	28.864
13	357.048,785 271.639,35	14	357.072,125 271.643,646	23.732
14	357.072,125 271.643,646	15	357.067,964 271.674,015	30.653
15	357.067,964 271.674,015	16	357.054,884 271.670,576	13.525
16	357.054,884 271.670,576	1	357.037,787 271.746,779	78.097

** Lungimile segmentelor sunt determinate în planul de proiecţie Stereo 70 şi sunt rotunjite la 1 milimetru.
*** Distanţa dintre puncte este formată din segmente cumulate ce sunt mai mici decât valoarea 1 milimetru.

Document care conține date cu caracter personal, protejat de prevederile Regulamentului (UE) nr. 679/2016 și Legii 190/2018

DATE DESPRE IMOBILUL NR. 6305

Oficiul de Cadastru şi Publicitate Imobiliară DOLJ
Biroul de Cadastru şi Publicitate Imobiliară Craiova

A. Partea I. Descrierea imobilului

TEREN Intravilan

Adresa: Loc. Seaca De Câmp, Jud. Dolj, T80, P891

Nr. Crt	Nr cadastral Nr. topografic	Suprafaţa* (mp)	Observaţii / Referinţe
A1		Din acte: 1.300 Masurata: 1.305	Sector cadastral:27 Teren neimprejmuit;

B. Partea II. Proprietari şi acte

Inscrieri privitoare la dreptul de proprietate şi alte drepturi reale		Referinţe
/		
Act Administrativ nr. TDP 800-19537, din 25/03/1997 emis de COMISIA JUDETEANA DOLJ;		
B1	Intabulare, drept de PROPRIETATE, dobandit prin Reconstituire, cota actuala 1/1, cota initiala 1/1	A1
	1) **AFRENIE GHEORGHIŢA**, LIPSĂ CNP 2) **STANCA ION**, LIPSĂ CNP 3) **STANCA STAN**, LIPSĂ CNP 4) **TIŢĂ ŞTEFAN**, LIPSĂ CNP	

C. Partea III. SARCINI .

Inscrieri privind dezmembramintele dreptului de proprietate, drepturi reale de garanţie şi sarcini	Referinţe
NU SUNT	

Document care conține date cu caracter personal, protejat de prevederile Regulamentului (UE) nr. 679/2016 și Legii 190/2018

Anexa Nr. 1 La Partea I

Teren

Nr cadastral	Suprafaţa (mp)*	Observaţii / Referinţe
	Din acte: 1.300 Masurata: 1.305	

* Suprafaţa este determinată in planul de proiecţie Stereo 70.

DETALII LINIARE IMOBIL

Date referitoare la teren

Crt	Categorie folosinţă	Intra vilan	Suprafaţa (mp)	Tarla	Parcelă	Nr. topo	Observaţii / Referinţe
1	arabil	DA	1.305	80	891	-	

Lungime Segmente
1) Valorile lungimilor segmentelor sunt obţinute din proiecţie în plan.

Punct început	X / Y	Punct sfârşit	X / Y	Lungime segment (** (m)
1	357.048,785 271.639,35	2	357.062,547 271.580,082	60.845
2	357.062,547 271.580,082	3	357.069,583 271.579,754	7.044
3	357.069,583 271.579,754	4	357.080,819 271.580,197	11.245
4	357.080,819 271.580,197	5	357.072,125 271.643,646	64.043
5	357.072,125 271.643,646	1	357.048,785 271.639,35	23.732

Document care conține date cu caracter personal, protejat de prevederile Regulamentului (UE) nr. 679/2016 și Legii 190/2018

** Lungimile segmentelor sunt determinate în planul de proiecţie Stereo 70 şi sunt rotunjite la 1 milimetru.
*** Distanţa dintre puncte este formată din segmente cumulate ce sunt mai mici decât valoarea 1 milimetru.

DATE DESPRE IMOBILUL NR. 6306

Oficiul de Cadastru şi Publicitate Imobiliară DOLJ
Biroul de Cadastru şi Publicitate Imobiliară Craiova

A. Partea I. Descrierea imobilului

TEREN Intravilan

Adresa: Loc. Seaca De Câmp, Al Nr. 2, Jud. Dolj

Nr. Crt	Nr cadastral Nr. topografic	Suprafaţa* (mp)	Observaţii / Referinţe
A1	32371	Din acte: 643 Masurata: 653	Sector cadastral:27 Teren neimprejmuit;

B. Partea II. Proprietari şi acte

Inscrieri privitoare la dreptul de proprietate şi alte drepturi reale		Referinţe
17488 / 29/01/2019		
Act Normativ nr. HG 965, din 04/09/2002 emis de GUVERNUL ROMANIEI (ACT ADMINISTRATIV NR HCL NR.12 DIN 27.06.2013, EMIS DE CONSILIUL LOCAL AL COMUNEI SEACA DE CAMP;ACT ADMINISTRATIV NR REFERAT DE LEGALITATE NR.11946 DIN 20.10.2016, EMIS DE INSTITUTIA PREFECTULUI JUD. DOLJ);		
B1	Intabulare, drept de PROPRIETATE, dobandit prin Lege, cota actuala 1/1, cota initiala 1/1	A1
	1) **SEACA DE CIMP - DOMENIUL PUBLIC**, CIF:9999999999999	

C. Partea III. SARCINI .

Inscrieri privind dezmembramintele dreptului de proprietate, drepturi reale de garanţie şi sarcini	Referinţe
NU SUNT	

Anexa Nr. 1 La Partea I

Teren

Nr cadastral	Suprafaţa (mp)*	Observaţii / Referinţe
32371	Din acte: 643 Masurata: 653	

* Suprafaţa este determinată in planul de proiecţie Stereo 70.

DETALII LINIARE IMOBIL

Date referitoare la teren

Crt	Categorie folosinţă	Intra vilan	Suprafaţa (mp)	Tarla	Parcelă	Nr. topo	Observaţii / Referinţe
1	drum	DA	653	-	-	-	

Lungime Segmente

1) Valorile lungimilor segmentelor sunt obţinute din proiecţie în plan.

Punct început	X / Y	Punct sfârşit	X / Y	Lungime segment (** (m)
1	357.025,41 271.749,61	2	357.024,184 271.756,209	6.712
3	357.017,025 271.754,105	4	357.019,631 271.744,293	10.152
5	357.019,747 271.741,891	6	357.021,311 271.736,725	5.398
7	357.023,508 271.728,05	8	357.027,98 271.710,399	18.209
9	357.032,5 271.693,166	10	357.033,797 271.689,129	4.24

Punct început	X / Y	Punct sfârşit	X / Y	Lungime segment (** (m)
2	357.024,184 271.756,209	3	357.017,025 271.754,105	7.462
4	357.019,631 271.744,293	5	357.019,747 271.741,891	2.405
6	357.021,311 271.736,725	7	357.023,508 271.728,05	8.949
8	357.027,98 271.710,399	9	357.032,5 271.693,166	17.816
10	357.033,797 271.689,129	11	357.036,346 271.678,867	10.574

Document care conține date cu caracter personal, protejat de prevederile Regulamentului (UE) nr. 679/2016 și Legii 190/2018

Punct început	X / Y	Punct sfârşit	X / Y	Lungime segment (** (m)
11	357.036,346 271.678,867	12	357.040,982 271.660,041	19.388
13	357.044,575 271.644,492	14	357.047,222 271.633,834	10.982
15	357.049,015 271.626,833	16	357.059,91 271.580,205	47.884
17	357.062,547 271.580,082	18	357.048,785 271.639,35	60.845
19	357.042,777 271.667,582	20	357.040,38 271.676,729	9.456
21	357.038,547 271.684,433	22	357.036,702 271.691,641	7.44
23	357.035,687 271.696,224	24	357.031,593 271.712,959	17.228
25	357.028,197 271.726,604	26	357.026,37 271.734,099	7.714
27	357.026,453 271.737,945	28	357.026,402 271.743,117	5.172
29	357.026,351 271.745,295	1	357.025,41 271.749,61	4.416

Punct început	X / Y	Punct sfârşit	X / Y	Lungime segment (** (m)
12	357.040,982 271.660,041	13	357.044,575 271.644,492	15.959
14	357.047,222 271.633,834	15	357.049,015 271.626,833	7.227
16	357.059,91 271.580,205	17	357.062,547 271.580,082	2.639
18	357.048,785 271.639,35	19	357.042,777 271.667,582	28.864
20	357.040,38 271.676,729	21	357.038,547 271.684,433	7.919
22	357.036,702 271.691,641	23	357.035,687 271.696,224	4.694
24	357.031,593 271.712,959	25	357.028,197 271.726,604	14.061
26	357.026,37 271.734,099	27	357.026,453 271.737,945	3.847
28	357.026,402 271.743,117	29	357.026,351 271.745,295	2.179

** Lungimile segmentelor sunt determinate în planul de proiecţie Stereo 70 şi sunt rotunjite la 1 milimetru.
*** Distanţa dintre puncte este formată din segmente cumulate ce sunt mai mici decât valoarea 1 milimetru.

Document care conține date cu caracter personal, protejat de prevederile Regulamentului (UE) nr. 679/2016 și Legii 190/2018

DATE DESPRE IMOBILUL NR. 6307

Oficiul de Cadastru şi Publicitate Imobiliară DOLJ
Biroul de Cadastru şi Publicitate Imobiliară Craiova

A. Partea I. Descrierea imobilului

TEREN Intravilan

Adresa: Loc. Seaca De Câmp, Al Nr 2, Nr. 2, Jud. Dolj, T80, P899, 900

Nr. Crt	Nr cadastral Nr. topografic	Suprafaţa* (mp)	Observaţii / Referinţe
A1		Din acte: 1.600 Masurata: 1.966	Sector cadastral:27 Teren imprejmuit;

Construcţii

Crt	Nr cadastral Nr. topografic	Adresa	Observaţii / Referinţe
A1.1		Loc. Seaca De Câmp, Al Nr 2, Nr. 2, Jud. Dolj	Nr. niveluri:2; S. construita la sol:88 mp; LOCUINTA
A1.2		Loc. Seaca De Câmp, Al Nr 2, Nr. 2, Jud. Dolj	Nr. niveluri:1; S. construita la sol:61 mp; ANEXA
A1.3		Loc. Seaca De Câmp, Al Nr 2, Nr. 2, Jud. Dolj	Nr. niveluri:1; S. construita la sol:18 mp; ANEXA
A1.4		Loc. Seaca De Câmp, Al Nr 2, Nr. 2, Jud. Dolj	Nr. niveluri:1; S. construita la sol:12 mp; ANEXA
A1.5		Loc. Seaca De Câmp, Al Nr 2, Nr. 2, Jud. Dolj	Nr. niveluri:1; S. construita la sol:9 mp; ANEXA
A1.6		Loc. Seaca De Câmp, Al Nr 2, Nr. 2, Jud. Dolj	Nr. niveluri:1; S. construita la sol:19 mp; ANEXA

B. Partea II. Proprietari şi acte

Inscrieri privitoare la dreptul de proprietate şi alte drepturi reale		Referinţe
/		
Act Administrativ nr. TDP 579-59475, din 11/02/1997 emis de COMISIA JUDETEANA DOLJ;		
B1	Intabulare, drept de PROPRIETATE, dobandit prin Reconstituire, cota actuala 1/1, cota initiala 1/1	A1
	1) **POPA AURICA**, LIPSĂ CNP	
Act Normativ nr. LEGEA 7, din 13/03/1996 emis de Parlamentul României (ART. 12 ALIN. 14-17);		
B2	Intabulare, drept de PROPRIETATE, dobandit prin Lege, cota actuala 1/1, cota initiala 1/1	A1.1, A1.2, A1.3, A1.4, A1.5, A1.6
	1) **POPA AURICA**, LIPSĂ CNP	

C. Partea III. SARCINI .

Inscrieri privind dezmembramintele dreptului de proprietate, drepturi reale de garanţie şi sarcini	Referinţe
NU SUNT	

Document care conține date cu caracter personal, protejat de prevederile Regulamentului (UE) nr. 679/2016 și Legii 190/2018

Anexa Nr. 1 La Partea I

Teren

Nr cadastral	Suprafaţa (mp)*	Observaţii / Referinţe
	Din acte: 1.600 Masurata: 1.966	

* Suprafaţa este determinată in planul de proiecţie Stereo 70.

DETALII LINIARE IMOBIL

Date referitoare la teren

Crt	Categorie folosinţă	Intra vilan	Suprafaţa (mp)	Tarla	Parcelă	Nr. topo	Observaţii / Referinţe
1	curti constructii	DA	1.000	80	899	-	
2	vie	DA	65	80	900	-	
3	arabil	DA	901	80	900	-	

Date referitoare la construcţii

Crt	Număr	Destinaţie construcţie	Supraf. (mp)	Situaţie juridică	Observaţii / Referinţe
A1.1		constructii de locuinte	88	Cu acte	Nr. niveluri:2; S. construita la sol:88 mp; LOCUINTA
A1.2		constructii anexa	61	Cu acte	Nr. niveluri:1; S. construita la sol:61 mp; ANEXA
A1.3		constructii anexa	18	Cu acte	Nr. niveluri:1; S. construita la sol:18 mp; ANEXA
A1.4		constructii anexa	12	Cu acte	Nr. niveluri:1; S. construita la sol:12 mp; ANEXA
A1.5		constructii anexa	9	Cu acte	Nr. niveluri:1; S. construita la sol:9 mp; ANEXA
A1.6		constructii anexa	19	Cu acte	Nr. niveluri:1; S. construita la sol:19 mp; ANEXA

Document care conține date cu caracter personal, protejat de prevederile Regulamentului (UE) nr. 679/2016 și Legii 190/2018

Lungime Segmente
1) Valorile lungimilor segmentelor sunt obţinute din proiecţie în plan.

Punct început	X / Y	Punct sfârşit	X / Y	Lungime segment (** (m)
1	357.017,025 271.754,105	2	357.010,473 271.752,79	6.683
3	357.008,476 271.752,299	4	357.006,338 271.751,398	2.32
5	357.006,282 271.749,481	6	357.010,822 271.722,692	27.171
7	357.011,079 271.720,717	8	357.011,56 271.718,01	2.749
9	357.012,165 271.715,663	10	357.012,59 271.713,466	2.238
11	357.013,583 271.709,263	12	357.014,827 271.702,313	7.06
13	357.015,959 271.696,511	14	357.017,107 271.691,959	4.695
15	357.021,367 271.673,21	16	357.022,831 271.666,511	6.857
17	357.025,422 271.655,356	18	357.026,512 271.649,183	6.268
19	357.027,836 271.642,249	20	357.029,439 271.635,407	7.027
21	357.032,111 271.623,589	22	357.040,684 271.625,183	8.72
23	357.049,015 271.626,833	24	357.047,222 271.633,834	7.227
25	357.044,575 271.644,492	26	357.040,982 271.660,041	15.959
27	357.036,346 271.678,867	28	357.033,797 271.689,129	10.574
29	357.032,5 271.693,166	30	357.027,98 271.710,399	17.816
31	357.023,508 271.728,05	32	357.021,311 271.736,725	8.949
33	357.019,747 271.741,891	34	357.019,631 271.744,293	2.405

Punct început	X / Y	Punct sfârşit	X / Y	Lungime segment (** (m)
2	357.010,473 271.752,79	3	357.008,476 271.752,299	2.056
4	357.006,338 271.751,398	5	357.006,282 271.749,481	1.918
6	357.010,822 271.722,692	7	357.011,079 271.720,717	1.992
8	357.011,56 271.718,01	9	357.012,165 271.715,663	2.424
10	357.012,59 271.713,466	11	357.013,583 271.709,263	4.319
12	357.014,827 271.702,313	13	357.015,959 271.696,511	5.911
14	357.017,107 271.691,959	15	357.021,367 271.673,21	19.227
16	357.022,831 271.666,511	17	357.025,422 271.655,356	11.452
18	357.026,512 271.649,183	19	357.027,836 271.642,249	7.059
20	357.029,439 271.635,407	21	357.032,111 271.623,589	12.116
22	357.040,684 271.625,183	23	357.049,015 271.626,833	8.493
24	357.047,222 271.633,834	25	357.044,575 271.644,492	10.982
26	357.040,982 271.660,041	27	357.036,346 271.678,867	19.388
28	357.033,797 271.689,129	29	357.032,5 271.693,166	4.24
30	357.027,98 271.710,399	31	357.023,508 271.728,05	18.209
32	357.021,311 271.736,725	33	357.019,747 271.741,891	5.398
34	357.019,631 271.744,293	1	357.017,025 271.754,105	10.152

** Lungimile segmentelor sunt determinate în planul de proiecţie Stereo 70 şi sunt rotunjite la 1 milimetru.
*** Distanţa dintre puncte este formată din segmente cumulate ce sunt mai mici decât valoarea 1 milimetru.

Document care conține date cu caracter personal, protejat de prevederile Regulamentului (UE) nr. 679/2016 și Legii 190/2018

DATE DESPRE IMOBILUL NR. 6308

Oficiul de Cadastru şi Publicitate Imobiliară DOLJ
Biroul de Cadastru şi Publicitate Imobiliară Craiova

A. Partea I. Descrierea imobilului

TEREN Intravilan

Adresa: Loc. Seaca De Câmp, Jud. Dolj, T80, P898

Nr. Crt	Nr cadastral Nr. topografic	Suprafaţa* (mp)	Observaţii / Referinţe
A1		Din acte: 2.300 Masurata: 1.843	Sector cadastral:27 Teren neimprejmuit;

B. Partea II. Proprietari şi acte

Inscrieri privitoare la dreptul de proprietate şi alte drepturi reale		Referinţe
/		
Act Administrativ nr. TDP 586-59475, din 11/02/1997 emis de COMISIA JUDETEANA DOLJ;		
B1	Intabulare, drept de PROPRIETATE, dobandit prin Reconstituire, cota actuala 1/1, cota initiala 1/1	A1
	1) **POPA GHEORGHE**, LIPSĂ CNP	

C. Partea III. SARCINI .

Inscrieri privind dezmembramintele dreptului de proprietate, drepturi reale de garanţie şi sarcini	Referinţe
NU SUNT	

Document care conține date cu caracter personal, protejat de prevederile Regulamentului (UE) nr. 679/2016 și Legii 190/2018

Anexa Nr. 1 La Partea I

Teren

Nr cadastral	Suprafaţa (mp)*	Observaţii / Referinţe
	Din acte: 2.300 Masurata: 1.843	

* Suprafaţa este determinată in planul de proiecţie Stereo 70.

DETALII LINIARE IMOBIL

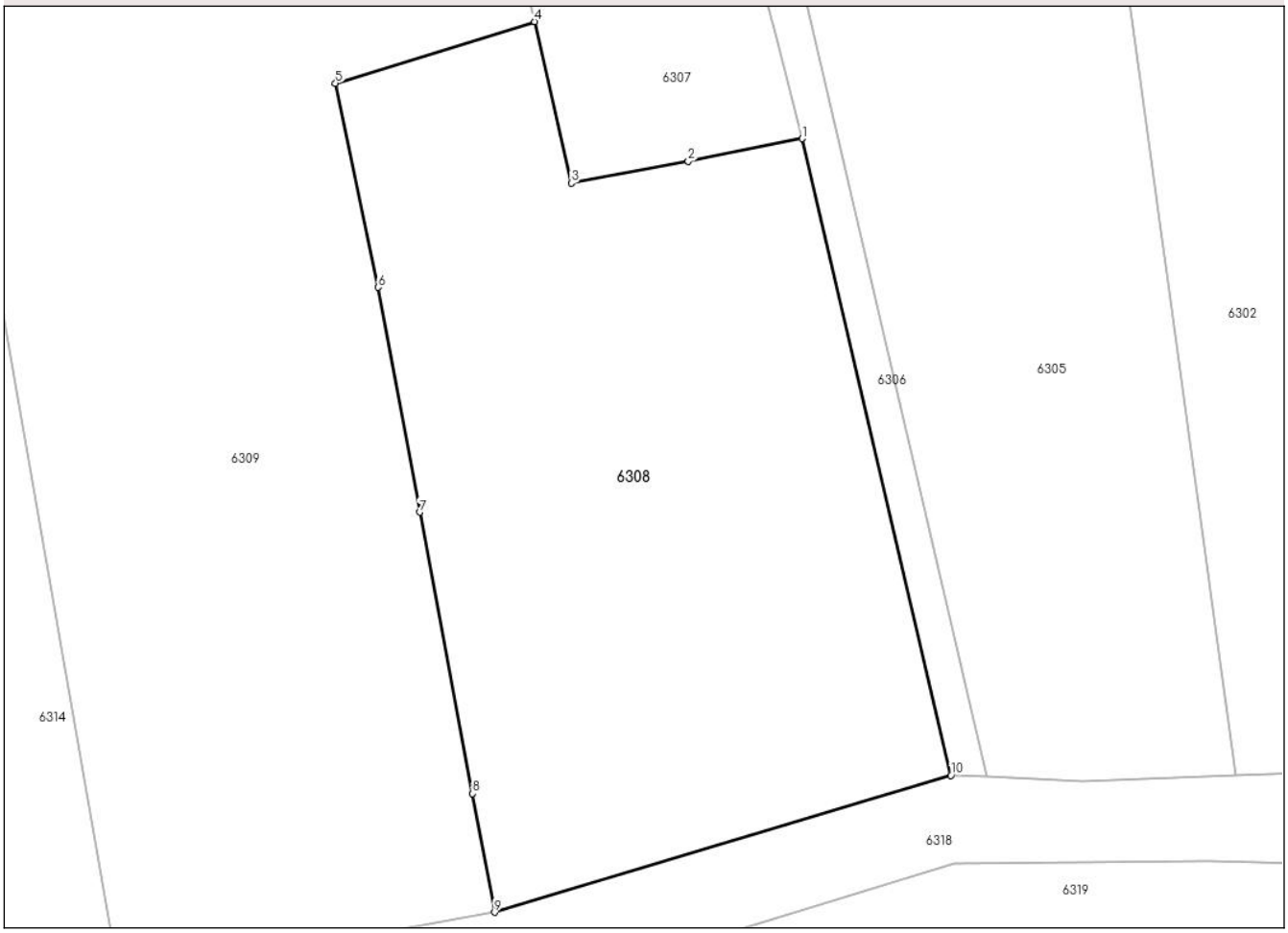

Date referitoare la teren

Crt	Categorie folosinţă	Intra vilan	Suprafaţa (mp)	Tarla	Parcelă	Nr. topo	Observaţii / Referinţe
1	arabil	DA	1.843	80	898	-	

Lungime Segmente
1) Valorile lungimilor segmentelor sunt obţinute din proiecţie în plan.

Punct început	X / Y	Punct sfârşit	X / Y	Lungime segment (** (m)
1	357.049,015 271.626,833	2	357.040,684 271.625,183	8.493
2	357.040,684 271.625,183	3	357.032,111 271.623,589	8.72
3	357.032,111 271.623,589	4	357.029,439 271.635,407	12.116
4	357.029,439 271.635,407	5	357.014,835 271.630,897	15.285
5	357.014,835 271.630,897	6	357.017,955 271.615,952	15.267

Document care conține date cu caracter personal, protejat de prevederile Regulamentului (UE) nr. 679/2016 și Legii 190/2018

Punct început	X / Y	Punct sfârşit	X / Y	Lungime segment (** (m)
6	357.017,955 271.615,952	7	357.021,002 271.599,473	16.758
7	357.021,002 271.599,473	8	357.024,879 271.578,871	20.964
8	357.024,879 271.578,871	9	357.026,493 271.570,179	8.841
9	357.026,493 271.570,179	10	357.059,91 271.580,205	34.889
10	357.059,91 271.580,205	1	357.049,015 271.626,833	47.884

** Lungimile segmentelor sunt determinate în planul de proiecţie Stereo 70 şi sunt rotunjite la 1 milimetru.
*** Distanţa dintre puncte este formată din segmente cumulate ce sunt mai mici decât valoarea 1 milimetru.

Document care conține date cu caracter personal, protejat de prevederile Regulamentului (UE) nr. 679/2016 și Legii 190/2018

DATE DESPRE IMOBILUL NR. 6309

Oficiul de Cadastru şi Publicitate Imobiliară DOLJ
Biroul de Cadastru şi Publicitate Imobiliară Craiova

A. Partea I. Descrierea imobilului

TEREN Intravilan

Adresa: Loc. Seaca De Câmp, Str Ion Florescu, Nr. 77, Jud. Dolj, T80, P901,902

Nr. Crt	Nr cadastral Nr. topografic	Suprafaţa* (mp)	Observaţii / Referinţe
A1	34217	Din acte: 3.800 Masurata: 4.061	Sector cadastral:27 Teren neimprejmuit;

Construcţii

Crt	Nr cadastral Nr. topografic	Adresa	Observaţii / Referinţe
A1.1	34217-C1	Loc. Seaca De Câmp, Str Ion Florescu, Nr. 77, Jud. Dolj, (FOST T 80, P 901, 902)	Nr. niveluri:2; S. construita la sol:76 mp; S. construita desfasurata:75 mp; C1-Casa de locuit
A1.2	34217-C2	Loc. Seaca De Câmp, Str Ion Florescu, Nr. 77, Jud. Dolj, (FOST T 80, P 901, 902)	Nr. niveluri:1; S. construita la sol:103 mp; S. construita desfasurata:103 mp; C2-Constructie anexa, regim de inaltime P

B. Partea II. Proprietari şi acte

Inscrieri privitoare la dreptul de proprietate şi alte drepturi reale		Referinţe
38739 / 17/02/2021		
Act Notarial nr. CM NR. 284, din 10/09/2008 emis de BNP STOENESCU FLOREA (ACT NOTARIAL NR CM NR. 325 DIN 30.03.2006, EMIS DE BNP STOENESCU FLOREA;ACT ADMINISTRATIV NR TDP NR. 29-9563 DIN 17.02.2021, EMIS DE CJ DOLJ);		
B1	Intabulare, drept de PROPRIETATE, dobandit prin Succesiune, cota actuala 1/2, cota initiala 1/2	A1, A1.1, A1.2
	1) **TARANTOC DORA**	
	OBSERVATII: DEFUNCT POPA MIRCEA SI ALEXANDRA	
Act Notarial nr. CM NR. 39, din 11/11/2020 emis de BNP MIHAI SABINA;		
B2	Intabulare, drept de PROPRIETATE, dobandit prin Succesiune, cota actuala 1/8, cota initiala 1/8	A1, A1.1, A1.2
	1) **ZEIC TRAIAN**	
	OBSERVATII: DEFUNCT ZEIC (POPA) EUGENIA	
B3	Intabulare, drept de PROPRIETATE, dobandit prin Succesiune, cota actuala 3/8, cota initiala 3/8	A1, A1.1, A1.2
	1) **MIHAI-ZEIC GABRIELA RUXANDRA**	
	OBSERVATII: DEFUNCT ZEIC (POPA) EUGENIA	

C. Partea III. SARCINI .

Inscrieri privind dezmembramintele dreptului de proprietate, drepturi reale de garanţie şi sarcini	Referinţe
NU SUNT	

Document care conține date cu caracter personal, protejat de prevederile Regulamentului (UE) nr. 679/2016 și Legii 190/2018

Anexa Nr. 1 La Partea I

Teren

Nr cadastral	Suprafaţa (mp)*	Observaţii / Referinţe
34217	Din acte: 3.800 Masurata: 4.061	

* Suprafaţa este determinată in planul de proiecţie Stereo 70.

DETALII LINIARE IMOBIL

Date referitoare la teren

Crt	Categorie folosinţă	Intra vilan	Suprafaţa (mp)	Tarla	Parcelă	Nr. topo	Observaţii / Referinţe
1	curti constructii	DA	1.069	80	901	-	
2	arabil	DA	2.992	80	902	-	

Date referitoare la construcţii

Crt	Număr	Destinaţie construcţie	Supraf. (mp)	Situaţie juridică	Observaţii / Referinţe
A1.1	34217-C1	constructii de locuinte	Din acte: 75 Masurata: 76	Cu acte	Nr. niveluri:2; S. construita la sol:76 mp; S. construita desfasurata:75 mp; C1-Casa de locuit
A1.2	34217-C2	constructii anexa	103	Cu acte	Nr. niveluri:1; S. construita la sol:103 mp; S. construita desfasurata:103 mp; C2-Constructie anexa, regim de inaltime P

Lungime Segmente

1) Valorile lungimilor segmentelor sunt obţinute din proiecţie în plan.

Punct început	X / Y	Punct sfârşit	X / Y	Lungime segment (** (m)
1	357.006,338 271.751,398	2	357.002,222 271.750,761	4.165

Punct început	X / Y	Punct sfârşit	X / Y	Lungime segment (** (m)
2	357.002,222 271.750,761	3	356.994,799 271.749,005	7.628

Document care conține date cu caracter personal, protejat de prevederile Regulamentului (UE) nr. 679/2016 și Legii 190/2018

Punct început	X / Y	Punct sfârşit	X / Y	Lungime segment (** (m)
3	356.994,799 271.749,005	4	356.995,268 271.744,887	4.145
5	356.996,032 271.738,805	6	356.996,463 271.736,927	1.927
7	356.998,588 271.720,336	8	356.999,187 271.716,789	3.597
9	357.000,032 271.711,793	10	357.002,627 271.694,503	17.484
11	357.008,936 271.658,861	12	356.983,694 271.653,189	25.871
13	356.989,455 271.620,058	14	356.998,844 271.566,058	54.81
15	357.017,294 271.568,493	16	357.026,493 271.570,179	9.352
17	357.024,879 271.578,871	18	357.021,002 271.599,473	20.964
19	357.017,955 271.615,952	20	357.014,835 271.630,897	15.267
21	357.029,439 271.635,407	22	357.027,836 271.642,249	7.027
23	357.026,512 271.649,183	24	357.025,422 271.655,356	6.268
25	357.022,831 271.666,511	26	357.021,367 271.673,21	6.857
27	357.017,107 271.691,959	28	357.015,959 271.696,511	4.695
29	357.014,827 271.702,313	30	357.013,583 271.709,263	7.06
31	357.012,59 271.713,466	32	357.012,165 271.715,663	2.238
33	357.011,56 271.718,01	34	357.011,079 271.720,717	2.749
35	357.010,822 271.722,692	36	357.006,282 271.749,481	27.171

Punct început	X / Y	Punct sfârşit	X / Y	Lungime segment (** (m)
4	356.995,268 271.744,887	5	356.996,032 271.738,805	6.13
6	356.996,463 271.736,927	7	356.998,588 271.720,336	16.727
8	356.999,187 271.716,789	9	357.000,032 271.711,793	5.067
10	357.002,627 271.694,503	11	357.008,936 271.658,861	36.196
12	356.983,694 271.653,189	13	356.989,455 271.620,058	33.628
14	356.998,844 271.566,058	15	357.017,294 271.568,493	18.61
16	357.026,493 271.570,179	17	357.024,879 271.578,871	8.841
18	357.021,002 271.599,473	19	357.017,955 271.615,952	16.758
20	357.014,835 271.630,897	21	357.029,439 271.635,407	15.285
22	357.027,836 271.642,249	23	357.026,512 271.649,183	7.059
24	357.025,422 271.655,356	25	357.022,831 271.666,511	11.452
26	357.021,367 271.673,21	27	357.017,107 271.691,959	19.227
28	357.015,959 271.696,511	29	357.014,827 271.702,313	5.911
30	357.013,583 271.709,263	31	357.012,59 271.713,466	4.319
32	357.012,165 271.715,663	33	357.011,56 271.718,01	2.424
34	357.011,079 271.720,717	35	357.010,822 271.722,692	1.992
36	357.006,282 271.749,481	1	357.006,338 271.751,398	1.918

** Lungimile segmentelor sunt determinate în planul de proiecţie Stereo 70 şi sunt rotunjite la 1 milimetru.
*** Distanţa dintre puncte este formată din segmente cumulate ce sunt mai mici decât valoarea 1 milimetru.

Document care conține date cu caracter personal, protejat de prevederile Regulamentului (UE) nr. 679/2016 și Legii 190/2018

DATE DESPRE IMOBILUL NR. 6310

Oficiul de Cadastru şi Publicitate Imobiliară DOLJ
Biroul de Cadastru şi Publicitate Imobiliară Craiova

A. Partea I. Descrierea imobilului

TEREN Intravilan

Adresa: Loc. Seaca De Câmp, Str Ion Florescu, Nr. 79, Jud. Dolj, T80, P903/1

Nr. Crt	Nr cadastral Nr. topografic	Suprafaţa* (mp)	Observaţii / Referinţe
A1		Din acte: 1.000 Masurata: 442	Sector cadastral:27 Teren neimprejmuit;

Construcţii

Crt	Nr cadastral Nr. topografic	Adresa	Observaţii / Referinţe
A1.1		Loc. Seaca De Câmp, Str Ion Florescu, Nr. 79, Jud. Dolj	Nr. niveluri:1; S. construita la sol:75 mp; LOCUINTA
A1.2		Loc. Seaca De Câmp, Str Ion Florescu, Nr. 79, Jud. Dolj	Nr. niveluri:1; S. construita la sol:27 mp; ANEXA
A1.3		Loc. Seaca De Câmp, Str Ion Florescu, Nr. 79, Jud. Dolj	Nr. niveluri:1; S. construita la sol:31 mp; ANEXA

B. Partea II. Proprietari şi acte

Inscrieri privitoare la dreptul de proprietate şi alte drepturi reale		Referinţe
/		
Act Administrativ nr. TDP 1196, din 24/09/2003 emis de COMISIA JUDETEANA DOLJ;		
B1	Intabulare, drept de PROPRIETATE, dobandit prin Reconstituire, cota actuala 1/1, cota initiala 1/1	A1
	1) **ANGIU RETA**, LIPSĂ CNP	
Act Normativ nr. LEGEA 7, din 13/03/1996 emis de Parlamentul României (ART. 12 ALIN. 14-17);		
B2	Intabulare, drept de PROPRIETATE, dobandit prin Lege, cota actuala 1/1, cota initiala 1/1	A1.1, A1.2, A1.3
	1) **ANGIU RETA**, LIPSĂ CNP	

C. Partea III. SARCINI .

Inscrieri privind dezmembramintele dreptului de proprietate, drepturi reale de garanţie şi sarcini	Referinţe
NU SUNT	

Document care conține date cu caracter personal, protejat de prevederile Regulamentului (UE) nr. 679/2016 și Legii 190/2018

Anexa Nr. 1 La Partea I

Teren

Nr cadastral	Suprafaţa (mp)*	Observaţii / Referinţe
	Din acte: 1.000 Masurata: 442	

* Suprafaţa este determinată in planul de proiecţie Stereo 70.

DETALII LINIARE IMOBIL

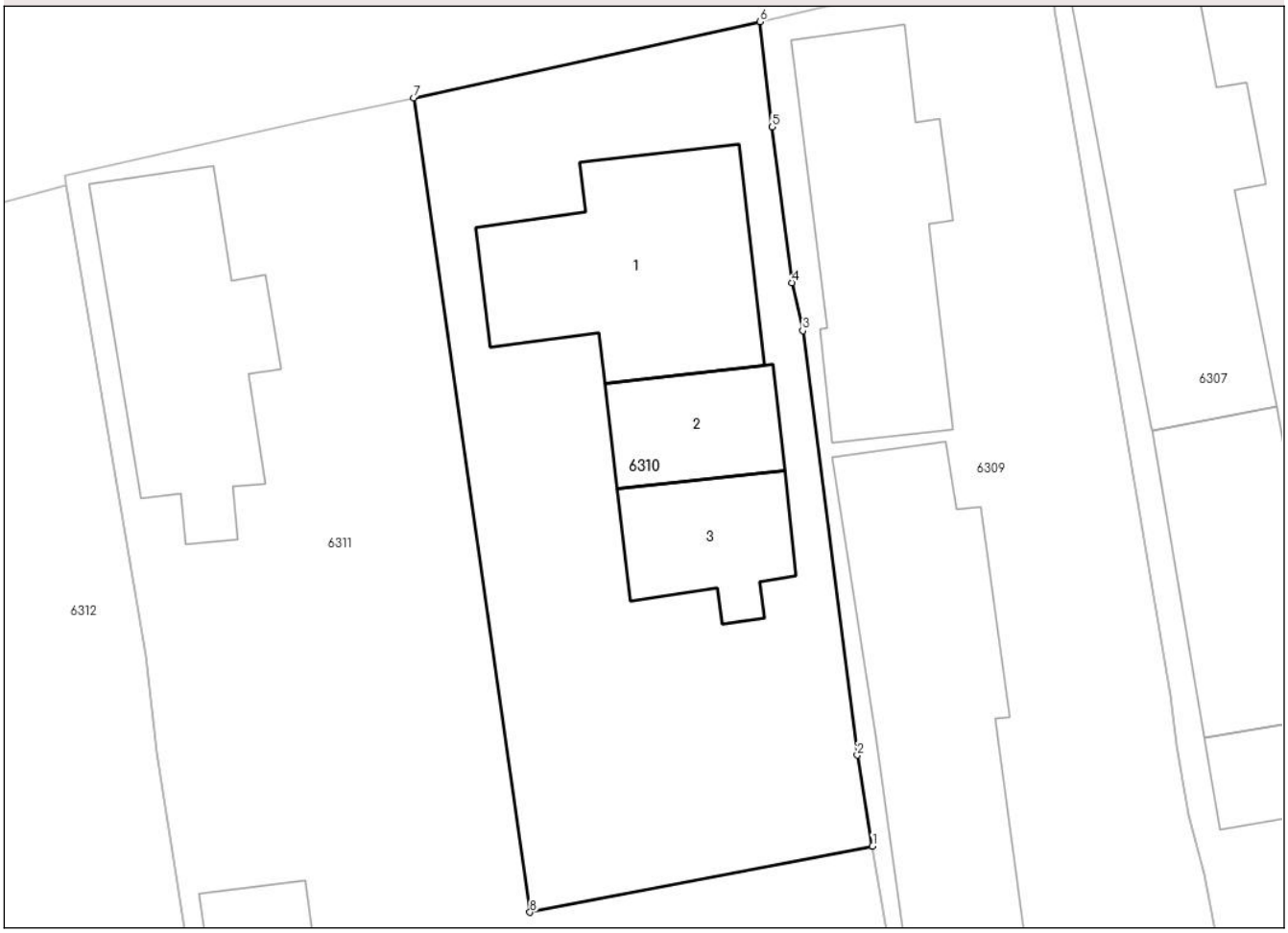

Date referitoare la teren

Crt	Categorie folosinţă	Intra vilan	Suprafaţa (mp)	Tarla	Parcelă	Nr. topo	Observaţii / Referinţe
1	curti constructii	DA	442	80	903/1	-	

Date referitoare la construcţii

Crt	Număr	Destinaţie construcţie	Supraf. (mp)	Situaţie juridică	Observaţii / Referinţe
A1.1		constructii de locuinte	75	Cu acte	Nr. niveluri:1; S. construita la sol:75 mp; LOCUINTA
A1.2		constructii anexa	27	Cu acte	Nr. niveluri:1; S. construita la sol:27 mp; ANEXA
A1.3		constructii anexa	31	Cu acte	Nr. niveluri:1; S. construita la sol:31 mp; ANEXA

Lungime Segmente

1) Valorile lungimilor segmentelor sunt obţinute din proiecţie în plan.

Punct început	X / Y	Punct sfârşit	X / Y	Lungime segment (** (m)
1	356.999,187 271.716,789	2	356.998,588 271.720,336	3.597

Document care conține date cu caracter personal, protejat de prevederile Regulamentului (UE) nr. 679/2016 și Legii 190/2018

Punct început	X / Y	Punct sfârşit	X / Y	Lungime segment (** (m)
2	356.998,588 271.720,336	3	356.996,463 271.736,927	16.727
3	356.996,463 271.736,927	4	356.996,032 271.738,805	1.927
4	356.996,032 271.738,805	5	356.995,268 271.744,887	6.13
5	356.995,268 271.744,887	6	356.994,799 271.749,005	4.145
6	356.994,799 271.749,005	7	356.981,251 271.746,031	13.871
7	356.981,251 271.746,031	8	356.985,8 271.714,202	32.153
8	356.985,8 271.714,202	1	356.999,187 271.716,789	13.635

** Lungimile segmentelor sunt determinate în planul de proiecţie Stereo 70 şi sunt rotunjite la 1 milimetru.
*** Distanţa dintre puncte este formată din segmente cumulate ce sunt mai mici decât valoarea 1 milimetru.

Document care conține date cu caracter personal, protejat de prevederile Regulamentului (UE) nr. 679/2016 și Legii 190/2018

DATE DESPRE IMOBILUL NR. 6311

Oficiul de Cadastru şi Publicitate Imobiliară DOLJ
Biroul de Cadastru şi Publicitate Imobiliară Craiova

A. Partea I. Descrierea imobilului

TEREN Intravilan

Adresa: Loc. Seaca De Câmp, Str Ion Florescu, Nr. 79, Jud. Dolj, T80, P1055, 1056

Nr. Crt	Nr cadastral Nr. topografic	Suprafaţa* (mp)	Observaţii / Referinţe
A1		Din acte: 2.400 Masurata: 1.999	Sector cadastral:27 Teren neimprejmuit;

Construcţii

Crt	Nr cadastral Nr. topografic	Adresa	Observaţii / Referinţe
A1.1		Loc. Seaca De Câmp, Str Ion Florescu, Nr. 79, Jud. Dolj	Nr. niveluri:2; S. construita la sol:71 mp; LOCUINTA
A1.2		Loc. Seaca De Câmp, Str Ion Florescu, Nr. 79, Jud. Dolj	Nr. niveluri:1; S. construita la sol:24 mp; ANEXA

B. Partea II. Proprietari şi acte

Inscrieri privitoare la dreptul de proprietate şi alte drepturi reale		Referinţe
/		
Act Administrativ nr. TDP 82-9563, din 12/10/1993 emis de COMISIA JUDETEANA DOLJ;		
B1	Intabulare, drept de PROPRIETATE, dobandit prin Reconstituire, cota actuala 1/1, cota initiala 1/1	A1
	1) **BOULESCU IRINA**, LIPSĂ CNP 2) **ANGIU DANIEL**, LIPSĂ CNP 3) **ANGIU FLORIN COSTEL**, LIPSĂ CNP 4) **MANCIU MARIOARA**, LIPSĂ CNP	
Act Normativ nr. LEGEA 7, din 13/03/1996 emis de Parlamentul României (ART. 12 ALIN. 14-17);		
B2	Intabulare, drept de PROPRIETATE, dobandit prin Lege, cota actuala 1/1, cota initiala 1/1	A1.1, A1.2
	1) **BOULESCU IRINA**, LIPSĂ CNP 2) **ANGIU DANIEL**, LIPSĂ CNP 3) **ANGIU FLORIN COSTEL**, LIPSĂ CNP 4) **MANCIU MARIOARA**, LIPSĂ CNP	

C. Partea III. SARCINI .

Inscrieri privind dezmembramintele dreptului de proprietate, drepturi reale de garanţie şi sarcini	Referinţe
NU SUNT	

Document care conține date cu caracter personal, protejat de prevederile Regulamentului (UE) nr. 679/2016 și Legii 190/2018

Anexa Nr. 1 La Partea I

Teren

Nr cadastral	Suprafaţa (mp)*	Observaţii / Referinţe
	Din acte: 2.400 Masurata: 1.999	

* Suprafaţa este determinată in planul de proiecţie Stereo 70.

DETALII LINIARE IMOBIL

Date referitoare la teren

Crt	Categorie folosinţă	Intra vilan	Suprafaţa (mp)	Tarla	Parcelă	Nr. topo	Observaţii / Referinţe
1	curti constructii	DA	999	80	1055	-	
2	arabil	DA	1.000	80	1056	-	

Date referitoare la construcţii

Crt	Număr	Destinaţie construcţie	Supraf. (mp)	Situaţie juridică	Observaţii / Referinţe
A1.1		constructii de locuinte	71	Cu acte	Nr. niveluri:2; S. construita la sol:71 mp; LOCUINTA
A1.2		constructii anexa	24	Cu acte	Nr. niveluri:1; S. construita la sol:24 mp; ANEXA

Lungime Segmente

1) Valorile lungimilor segmentelor sunt obţinute din proiecţie în plan.

Punct început	X / Y	Punct sfârşit	X / Y	Lungime segment (** (m)
1	356.985,8 271.714,202	2	356.981,251 271.746,031	32.153
2	356.981,251 271.746,031	3	356.977,227 271.745,175	4.114

Document care conține date cu caracter personal, protejat de prevederile Regulamentului (UE) nr. 679/2016 și Legii 190/2018

Punct început	X / Y	Punct sfârşit	X / Y	Lungime segment (** (m)
3	356.977,227 271.745,175	4	356.967,612 271.743,01	9.856
4	356.967,612 271.743,01	5	356.967,654 271.742,615	0.397
5	356.967,654 271.742,615	6	356.970,804 271.724,239	18.644
6	356.970,804 271.724,239	7	356.971,216 271.720,467	3.794
7	356.971,216 271.720,467	8	356.973,919 271.703,368	17.311
8	356.973,919 271.703,368	9	356.983,694 271.653,189	51.123
9	356.983,694 271.653,189	10	357.008,936 271.658,861	25.871
10	357.008,936 271.658,861	11	357.002,627 271.694,503	36.196
11	357.002,627 271.694,503	12	357.000,032 271.711,793	17.484
12	357.000,032 271.711,793	13	356.999,187 271.716,789	5.067
13	356.999,187 271.716,789	1	356.985,8 271.714,202	13.635

** Lungimile segmentelor sunt determinate în planul de proiecţie Stereo 70 şi sunt rotunjite la 1 milimetru.
*** Distanţa dintre puncte este formată din segmente cumulate ce sunt mai mici decât valoarea 1 milimetru.

Document care conține date cu caracter personal, protejat de prevederile Regulamentului (UE) nr. 679/2016 și Legii 190/2018

DATE DESPRE IMOBILUL NR. 6312

Oficiul de Cadastru şi Publicitate Imobiliară DOLJ
Biroul de Cadastru şi Publicitate Imobiliară Craiova

A. Partea I. Descrierea imobilului

TEREN Intravilan

Adresa: Loc. Seaca De Câmp, Jud. Dolj, T80, P905 906

Nr. Crt	Nr cadastral Nr. topografic	Suprafaţa* (mp)	Observaţii / Referinţe
A1		Din acte: 1.600 Masurata: 1.734	Sector cadastral:27 Teren neimprejmuit;

B. Partea II. Proprietari şi acte

Inscrieri privitoare la dreptul de proprietate şi alte drepturi reale		Referinţe
/		
Act Administrativ nr. TDP 1230, din 06/01/2006 emis de COMISIA JUDETEANA DOLJ (TDP 581-59475 DIN 11-02-1997 EMIS DE COMISIA JUDETEANA DOLJ);		
B1	Inscrierea provizorie, drept de PROPRIETATE, dobandit prin Lege, cota actuala 1/1, cota initiala 1/1	A1
	1) **IONICĂ MARIANA**, LIPSĂ CNP 2) **SIPANU ION**, LIPSĂ CNP	
Act Normativ nr. LEGEA 7, din 13/03/1996 emis de Parlamentul României;		
B2	se noteaza suprapunerea reala a doua acte de prorpietate asupra imobilului A1: TDP 1230 din 06-01-2006 emis de Comisia Judeteana Dolj si TDP 581-59475 din 11-02-1997 emis de Comisia Judeteana Dolj	A1

C. Partea III. SARCINI .

Inscrieri privind dezmembramintele dreptului de proprietate, drepturi reale de garanţie şi sarcini	Referinţe
NU SUNT	

Document care conține date cu caracter personal, protejat de prevederile Regulamentului (UE) nr. 679/2016 și Legii 190/2018

Anexa Nr. 1 La Partea I

Teren

Nr cadastral	Suprafaţa (mp)*	Observaţii / Referinţe
	Din acte: 1.600 Masurata: 1.734	

* Suprafaţa este determinată in planul de proiecţie Stereo 70.

DETALII LINIARE IMOBIL

Date referitoare la teren

Crt	Categorie folosinţă	Intra vilan	Suprafaţa (mp)	Tarla	Parcelă	Nr. topo	Observaţii / Referinţe
1	arabil	DA	1.734	80	905 906	-	

Lungime Segmente
1) Valorile lungimilor segmentelor sunt obţinute din proiecţie în plan.

Punct început	X / Y	Punct sfârşit	X / Y	Lungime segment (** (m)
1	356.975,883 271.617,395	2	356.989,455 271.620,058	13.831
2	356.989,455 271.620,058	3	356.983,694 271.653,189	33.628
3	356.983,694 271.653,189	4	356.973,919 271.703,368	51.123
4	356.973,919 271.703,368	5	356.971,216 271.720,467	17.311
5	356.971,216 271.720,467	6	356.970,804 271.724,239	3.794

Document care conține date cu caracter personal, protejat de prevederile Regulamentului (UE) nr. 679/2016 și Legii 190/2018

Punct început	X / Y	Punct sfârşit	X / Y	Lungime segment (** (m)
6	356.970,804 271.724,239	7	356.967,654 271.742,615	18.644
7	356.967,654 271.742,615	8	356.953,567 271.738,854	14.581
8	356.953,567 271.738,854	1	356.975,883 271.617,395	123.492

** Lungimile segmentelor sunt determinate în planul de proiecţie Stereo 70 şi sunt rotunjite la 1 milimetru.
*** Distanţa dintre puncte este formată din segmente cumulate ce sunt mai mici decât valoarea 1 milimetru.

Document care conține date cu caracter personal, protejat de prevederile Regulamentului (UE) nr. 679/2016 și Legii 190/2018

DATE DESPRE IMOBILUL NR. 6313

Oficiul de Cadastru şi Publicitate Imobiliară DOLJ
Biroul de Cadastru şi Publicitate Imobiliară Craiova

A. Partea I. Descrierea imobilului

Nr. CF vechi:49
Nr. cadastral vechi:65

TEREN Intravilan

Adresa: Loc. Seaca De Câmp, Str Ion Florescu, Nr. 81, Jud. Dolj, T80, P907, 908,908

Nr. Crt	Nr cadastral Nr. topografic	Suprafaţa* (mp)	Observaţii / Referinţe
A1	33317	Din acte: 1.600 Masurata: 1.734	Sector cadastral:27 Teren neimprejmuit;

Construcţii

Crt	Nr cadastral Nr. topografic	Adresa	Observaţii / Referinţe
A1.1	33317-C1	Loc. Seaca De Câmp, Str Ion Florescu, Nr. 245, Jud. Dolj, T 80, P 907, 908	Nr. niveluri:1; S. construita la sol:68 mp; C1- CASA CU 2 CAMERE, SALA, BUCATARIE

B. Partea II. Proprietari şi acte

Inscrieri privitoare la dreptul de proprietate şi alte drepturi reale		Referinţe
80765 / 28/03/2023		
Act Notarial nr. CONTRACT DE VANZARE AUT 462, din 23/03/2023 emis de DIACONESCU GELU EMILIAN;		
B1	Intabulare, drept de PROPRIETATE, dobandit prin Conventie, cota actuala 1/1, cota initiala 1/1	A1, A1.1
	1) **TIȚĂ NICOLIN**	

C. Partea III. SARCINI .

Inscrieri privind dezmembramintele dreptului de proprietate, drepturi reale de garanţie şi sarcini	Referinţe
NU SUNT	

Document care conține date cu caracter personal, protejat de prevederile Regulamentului (UE) nr. 679/2016 și Legii 190/2018

Anexa Nr. 1 La Partea I

Teren

Nr cadastral	Suprafaţa (mp)*	Observaţii / Referinţe
33317	Din acte: 1.600 Masurata: 1.734	

* Suprafaţa este determinată in planul de proiecţie Stereo 70.

DETALII LINIARE IMOBIL

Date referitoare la teren

Crt	Categorie folosinţă	Intra vilan	Suprafaţa (mp)	Tarla	Parcelă	Nr. topo	Observaţii / Referinţe
1	curti constructii	DA	1.000	80	907, 908	-	
2	arabil	DA	734	80	908	-	

Date referitoare la construcţii

Crt	Număr	Destinaţie construcţie	Supraf. (mp)	Situaţie juridică	Observaţii / Referinţe
A1.1	33317-C1	constructii de locuinte	68	Cu acte	Nr. niveluri:1; S. construita la sol:68 mp; C1-CASA CU 2 CAMERE, SALA, BUCATARIE

Lungime Segmente
1) Valorile lungimilor segmentelor sunt obţinute din proiecţie în plan.

Punct început	X / Y	Punct sfârşit	X / Y	Lungime segment (** (m)
1	356.960,22 271.614,323	2	356.975,883 271.617,395	15.961
2	356.975,883 271.617,395	3	356.953,567 271.738,854	123.492

Document care conține date cu caracter personal, protejat de prevederile Regulamentului (UE) nr. 679/2016 și Legii 190/2018

Punct început	X / Y	Punct sfârşit	X / Y	Lungime segment (** (m)
3	356.953,567 271.738,854	4	356.947,709 271.737,29	6.063
4	356.947,709 271.737,29	5	356.939,985 271.735,397	7.953
5	356.939,985 271.735,397	6	356.960,938 271.621,356	115.95
6	356.960,938 271.621,356	7	356.959,046 271.620,911	1.944
7	356.959,046 271.620,911	1	356.960,22 271.614,323	6.692

** Lungimile segmentelor sunt determinate în planul de proiecţie Stereo 70 şi sunt rotunjite la 1 milimetru.
*** Distanţa dintre puncte este formată din segmente cumulate ce sunt mai mici decât valoarea 1 milimetru.

Document care conține date cu caracter personal, protejat de prevederile Regulamentului (UE) nr. 679/2016 și Legii 190/2018

DATE DESPRE IMOBILUL NR. 6314

Oficiul de Cadastru şi Publicitate Imobiliară DOLJ
Biroul de Cadastru şi Publicitate Imobiliară Craiova

A. Partea I. Descrierea imobilului

TEREN Intravilan

Adresa: Loc. Seaca De Câmp, Jud. Dolj, T80, P895

Nr. Crt	Nr cadastral Nr. topografic	Suprafaţa* (mp)	Observaţii / Referinţe
A1		Din acte: 1.400 Masurata: 1.600	Sector cadastral:27 Teren neimprejmuit;

B. Partea II. Proprietari şi acte

Inscrieri privitoare la dreptul de proprietate şi alte drepturi reale		Referinţe
/		
Act Administrativ nr. TDP 1230, din 06/01/2006 emis de COMISIA JUDETEANA DOLJ (TDP 581-59475 DIN 11-02-1997 EMIS DE COMISIA JUDETEANA DOLJ);		
B1	Inscrierea provizorie, drept de PROPRIETATE, dobandit prin Lege, cota actuala 1/1, cota initiala 1/1	A1
	1) **IONICĂ MARIANA**, LIPSĂ CNP 2) **SIPANU ION**, LIPSĂ CNP	
Act Normativ nr. LEGEA 7, din 13/03/1996 emis de Parlamentul României;		
B2	se noteaza suprapunerea reala a doua acte de prorpietate asupra imobilului A1: TDP 1230 din 06-01-2006 emis de Comisia Judeteana Dolj si TDP 581-59475 din 11-02-1997 emis de Comisia Judeteana Dolj	A1

C. Partea III. SARCINI .

Inscrieri privind dezmembramintele dreptului de proprietate, drepturi reale de garanţie şi sarcini	Referinţe
NU SUNT	

Document care conține date cu caracter personal, protejat de prevederile Regulamentului (UE) nr. 679/2016 și Legii 190/2018

Anexa Nr. 1 La Partea I

Teren

Nr cadastral	Suprafaţa (mp)*	Observaţii / Referinţe
	Din acte: 1.400 Masurata: 1.600	

* Suprafaţa este determinată in planul de proiecţie Stereo 70.

DETALII LINIARE IMOBIL

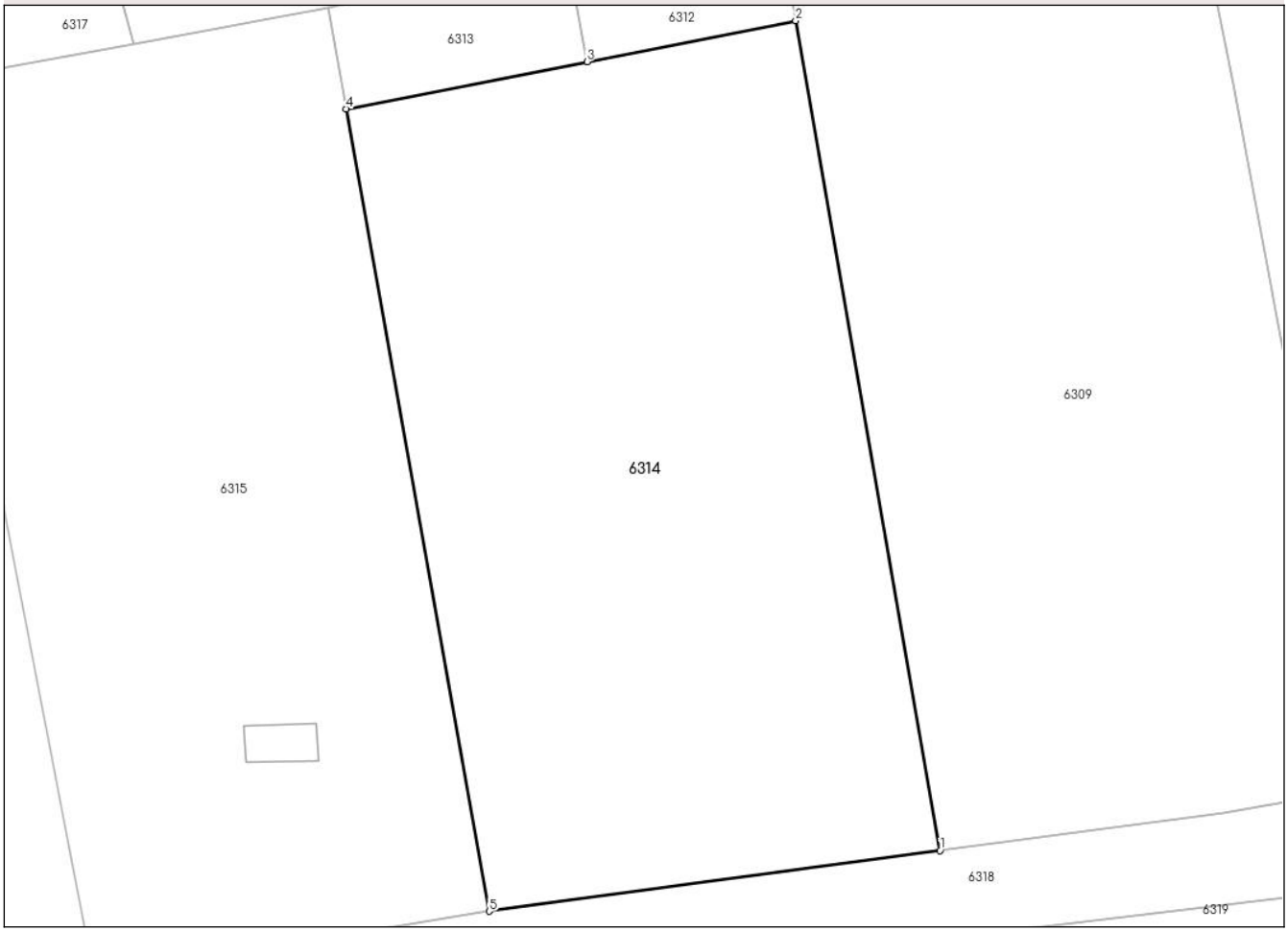

Date referitoare la teren

Crt	Categorie folosinţă	Intra vilan	Suprafaţa (mp)	Tarla	Parcelă	Nr. topo	Observaţii / Referinţe
1	arabil	DA	1.600	80	895	-	

Lungime Segmente
1) Valorile lungimilor segmentelor sunt obţinute din proiecţie în plan.

Punct început	X / Y	Punct sfârşit	X / Y	Lungime segment (** (m)
1	356.998,844 271.566,058	2	356.989,455 271.620,058	54.81
2	356.989,455 271.620,058	3	356.975,883 271.617,395	13.831
3	356.975,883 271.617,395	4	356.960,22 271.614,323	15.961
4	356.960,22 271.614,323	5	356.969,523 271.562,115	53.03
5	356.969,523 271.562,115	1	356.998,844 271.566,058	29.585

Document care conține date cu caracter personal, protejat de prevederile Regulamentului (UE) nr. 679/2016 și Legii 190/2018

** Lungimile segmentelor sunt determinate în planul de proiecţie Stereo 70 şi sunt rotunjite la 1 milimetru.
*** Distanţa dintre puncte este formată din segmente cumulate ce sunt mai mici decât valoarea 1 milimetru.

Document care conține date cu caracter personal, protejat de prevederile Regulamentului (UE) nr. 679/2016 și Legii 190/2018

DATE DESPRE IMOBILUL NR. 6315

Oficiul de Cadastru şi Publicitate Imobiliară DOLJ
Biroul de Cadastru şi Publicitate Imobiliară Craiova

A. Partea I. Descrierea imobilului

Nr. CF vechi:86
Nr. cadastral vechi:108

TEREN Intravilan

Adresa: Loc. Seaca De Câmp, Str Ghidicului, Nr. 4, Jud. Dolj, T80, P910/1

Nr. Crt	Nr cadastral Nr. topografic	Suprafaţa* (mp)	Observaţii / Referinţe
A1	30214	Din acte: 1.400 Masurata: 1.574	Sector cadastral:27 Teren neimprejmuit;

Construcţii

Crt	Nr cadastral Nr. topografic	Adresa	Observaţii / Referinţe
A1.1	30214-C1	Loc. Seaca De Câmp, Str Ghidicului, Nr. 4, Jud. Dolj	Nr. niveluri:1; S. construita la sol:11 mp; STATIE DE APA

B. Partea II. Proprietari şi acte

Inscrieri privitoare la dreptul de proprietate şi alte drepturi reale		Referinţe
36230 / 02/07/2009		
Act Notarial nr. 668, din 01/01/2009 emis de NP GABRIELA GIURCAN;		
B1	Intabulare, drept de PROPRIETATE, dobandit prin Conventie, cota actuala 1/1, cota initiala 1/1	A1
	1) **COMUNA SEACA DE CAMP**, CIF:9999999999999, domeniul public	
	OBSERVATII: (PROVENITA DIN CONVERSIA CF 86)	
/		
Act Normativ nr. LEGEA 7, din 13/03/1996 emis de Parlamentul României (ART. 12 ALIN. 14-17);		
B2	Intabulare, drept de PROPRIETATE, dobandit prin Lege, cota actuala 1/1, cota initiala 1/1	A1.1
	1) **COMUNA SEACA DE CAMP**, CIF:9999999999999, domeniul public	

C. Partea III. SARCINI .

Inscrieri privind dezmembramintele dreptului de proprietate, drepturi reale de garanţie şi sarcini	Referinţe
NU SUNT	

Document care conține date cu caracter personal, protejat de prevederile Regulamentului (UE) nr. 679/2016 și Legii 190/2018

Anexa Nr. 1 La Partea I

Teren

Nr cadastral	Suprafaţa (mp)*	Observaţii / Referinţe
30214	Din acte: 1.400 Masurata: 1.574	

* Suprafaţa este determinată in planul de proiecţie Stereo 70.

DETALII LINIARE IMOBIL

Date referitoare la teren

Crt	Categorie folosinţă	Intra vilan	Suprafaţa (mp)	Tarla	Parcelă	Nr. topo	Observaţii / Referinţe
1	arabil	DA	1.574	80	910/1	-	

Date referitoare la construcţii

Crt	Număr	Destinaţie construcţie	Supraf. (mp)	Situaţie juridică	Observaţii / Referinţe
A1.1	30214-C1	constructii administrative si social culturale	11	Cu acte	Nr. niveluri:1; S. construita la sol:11 mp; STATIE DE APA

Lungime Segmente
1) Valorile lungimilor segmentelor sunt obţinute din proiecţie în plan.

Punct început	X / Y	Punct sfârşit	X / Y	Lungime segment (** (m)
1	356.932,494 271.616,227	2	356.943,84 271.557,92	59.401
2	356.943,84 271.557,92	3	356.969,523 271.562,115	26.023
3	356.969,523 271.562,115	4	356.960,22 271.614,323	53.03

Document care conține date cu caracter personal, protejat de prevederile Regulamentului (UE) nr. 679/2016 și Legii 190/2018

Punct început	X / Y	Punct sfârşit	X / Y	Lungime segment (** (m)
4	356.960,22 271.614,323	5	356.959,046 271.620,911	6.692
5	356.959,046 271.620,911	6	356.946,401 271.618,498	12.873
6	356.946,401 271.618,498	7	356.935,739 271.616,641	10.823
7	356.935,739 271.616,641	1	356.932,494 271.616,227	3.271

** Lungimile segmentelor sunt determinate în planul de proiecţie Stereo 70 şi sunt rotunjite la 1 milimetru.
*** Distanţa dintre puncte este formată din segmente cumulate ce sunt mai mici decât valoarea 1 milimetru.

Document care conține date cu caracter personal, protejat de prevederile Regulamentului (UE) nr. 679/2016 și Legii 190/2018

DATE DESPRE IMOBILUL NR. 6316

Oficiul de Cadastru şi Publicitate Imobiliară DOLJ
Biroul de Cadastru şi Publicitate Imobiliară Craiova

A. Partea I. Descrierea imobilului

TEREN Intravilan

Adresa: Loc. Seaca De Câmp, Str Ion Florescu, Nr. 83, Jud. Dolj, T80, P909, 910

Nr. Crt	Nr cadastral Nr. topografic	Suprafaţa* (mp)	Observaţii / Referinţe
A1		Din acte: 2.100 Masurata: 1.932	Sector cadastral:27 Teren neimprejmuit;

Construcţii

Crt	Nr cadastral Nr. topografic	Adresa	Observaţii / Referinţe
A1.1		Loc. Seaca De Câmp, Str Ion Florescu, Nr. 83, Jud. Dolj	Nr. niveluri:2; S. construita la sol:105 mp; LOCUINTA
A1.2		Loc. Seaca De Câmp, Str Ion Florescu, Nr. 83, Jud. Dolj	Nr. niveluri:1; S. construita la sol:16 mp; ANEXA

B. Partea II. Proprietari şi acte

Inscrieri privitoare la dreptul de proprietate şi alte drepturi reale		Referinţe
/		
Act Administrativ nr. TDP 229-58818, din 28/02/1995 emis de COMISIA JUDETEANA DOLJ;		
B1	Intabulare, drept de PROPRIETATE, dobandit prin Reconstituire, cota actuala 1/1, cota initiala 1/1	A1
	1) **MAGLAVICEANU MARIA**, LIPSĂ CNP 2) **VASILE ŞTEFANA**, LIPSĂ CNP	
Act Normativ nr. LEGEA 7, din 13/03/1996 emis de Parlamentul României (ART. 12 ALIN. 14-17);		
B2	Intabulare, drept de PROPRIETATE, dobandit prin Lege, cota actuala 1/1, cota initiala 1/1	A1.1, A1.2
	1) **MAGLAVICEANU MARIA**, LIPSĂ CNP 2) **VASILE ŞTEFANA**, LIPSĂ CNP	

C. Partea III. SARCINI .

Inscrieri privind dezmembramintele dreptului de proprietate, drepturi reale de garanţie şi sarcini	Referinţe
NU SUNT	

Document care conține date cu caracter personal, protejat de prevederile Regulamentului (UE) nr. 679/2016 și Legii 190/2018

Anexa Nr. 1 La Partea I

Teren

Nr cadastral	Suprafaţa (mp)*	Observaţii / Referinţe
	Din acte: 2.100 Masurata: 1.932	

* Suprafaţa este determinată in planul de proiecţie Stereo 70.

DETALII LINIARE IMOBIL

Date referitoare la teren

Crt	Categorie folosinţă	Intra vilan	Suprafaţa (mp)	Tarla	Parcelă	Nr. topo	Observaţii / Referinţe
1	curti constructii	DA	1.000	80	909	-	
2	arabil	DA	932	80	910	-	

Date referitoare la construcţii

Crt	Număr	Destinaţie construcţie	Supraf. (mp)	Situaţie juridică	Observaţii / Referinţe
A1.1		constructii de locuinte	105	Cu acte	Nr. niveluri:2; S. construita la sol:105 mp; LOCUINTA
A1.2		constructii anexa	16	Cu acte	Nr. niveluri:1; S. construita la sol:16 mp; ANEXA

Lungime Segmente

1) Valorile lungimilor segmentelor sunt obţinute din proiecţie în plan.

Punct început	X / Y	Punct sfârşit	X / Y	Lungime segment (** (m)
1	356.946,401 271.618,498	2	356.959,046 271.620,911	12.873
2	356.959,046 271.620,911	3	356.960,938 271.621,356	1.944

Document care conține date cu caracter personal, protejat de prevederile Regulamentului (UE) nr. 679/2016 și Legii 190/2018

Punct început	X / Y	Punct sfârşit	X / Y	Lungime segment (** (m)
3	356.960,938 271.621,356	4	356.939,985 271.735,397	115.95
4	356.939,985 271.735,397	5	356.922,379 271.731,625	18.006
5	356.922,379 271.731,625	6	356.925,747 271.715,603	16.372
6	356.925,747 271.715,603	7	356.927,02 271.709,92	5.824
7	356.927,02 271.709,92	8	356.932,058 271.688,232	22.265
8	356.932,058 271.688,232	9	356.937,497 271.655,07	33.605
9	356.937,497 271.655,07	10	356.943,542 271.629,323	26.447
10	356.943,542 271.629,323	1	356.946,401 271.618,498	11.196

** Lungimile segmentelor sunt determinate în planul de proiecţie Stereo 70 şi sunt rotunjite la 1 milimetru.
*** Distanţa dintre puncte este formată din segmente cumulate ce sunt mai mici decât valoarea 1 milimetru.

Document care conține date cu caracter personal, protejat de prevederile Regulamentului (UE) nr. 679/2016 și Legii 190/2018

DATE DESPRE IMOBILUL NR. 6317

Oficiul de Cadastru şi Publicitate Imobiliară DOLJ
Biroul de Cadastru şi Publicitate Imobiliară Craiova

A. Partea I. Descrierea imobilului

TEREN Intravilan

Adresa: Loc. Seaca De Câmp, Str Ion Florescu, Nr. 85, Jud. Dolj, T80, P911, 910

Nr. Crt	Nr cadastral Nr. topografic	Suprafaţa* (mp)	Observaţii / Referinţe
A1		Din acte: 1.400 Masurata: 1.559	Sector cadastral:27 Teren imprejmuit;

Construcţii

Crt	Nr cadastral Nr. topografic	Adresa	Observaţii / Referinţe
A1.1		Loc. Seaca De Câmp, Str Ion Florescu, Nr. 85, Jud. Dolj	Nr. niveluri:2; S. construita la sol:152 mp; LOCUINTA
A1.2		Loc. Seaca De Câmp, Str Ion Florescu, Nr. 85, Jud. Dolj	Nr. niveluri:1; S. construita la sol:49 mp; ANEXA
A1.3		Loc. Seaca De Câmp, Str Ion Florescu, Nr. 85, Jud. Dolj	Nr. niveluri:1; S. construita la sol:57 mp; ANEXA

B. Partea II. Proprietari şi acte

Inscrieri privitoare la dreptul de proprietate şi alte drepturi reale		Referinţe
/		
Act Notarial nr. CM 108, din 07/07/2013 emis de BNP STOENESCU FLOREA (TDP 597-59475 DIN 12.02.1997 EMIS DE COMISIA JUDETEANA DOLJ);		
B1	Inscrierea provizorie, drept de PROPRIETATE, dobandit prin Lege, cota actuala 1/1, cota initiala 1/1	A1, A1.1, A1.2, A1.3
	1) **MAGLAVICEANU CONSTANTIN** 2) **MAGLAVICEANU GHEORGHE**, LIPSĂ CNP	
Act Normativ nr. LEGEA 7, din 13/03/1996 emis de Parlamentul României;		
B2	se noteaza suprapunerea reala a doua acte de prorpietate asupra imobilului A1: CM 108 din 07-07-2013 emis de BNP Stoenescu Florea si TDP 597-59475 DIN 12.02.1997 emis de Comisia Judeteana Dolj	A1

C. Partea III. SARCINI .

Inscrieri privind dezmembramintele dreptului de proprietate, drepturi reale de garanţie şi sarcini	Referinţe
NU SUNT	

Anexa Nr. 1 La Partea I

Teren

Nr cadastral	Suprafaţa (mp)*	Observaţii / Referinţe
	Din acte: 1.400 Masurata: 1.559	

* Suprafaţa este determinată in planul de proiecţie Stereo 70.

DETALII LINIARE IMOBIL

Date referitoare la teren

Crt	Categorie folosinţă	Intra vilan	Suprafaţa (mp)	Tarla	Parcelă	Nr. topo	Observaţii / Referinţe
1	curti constructii	DA	1.000	80	911	-	
2	arabil	DA	559	80	910	-	

Date referitoare la construcţii

Crt	Număr	Destinaţie construcţie	Supraf. (mp)	Situaţie juridică	Observaţii / Referinţe
A1.1		constructii de locuinte	152	Cu acte	Nr. niveluri:2; S. construita la sol:152 mp; LOCUINTA
A1.2		constructii anexa	49	Cu acte	Nr. niveluri:1; S. construita la sol:49 mp; ANEXA
A1.3		constructii anexa	57	Cu acte	Nr. niveluri:1; S. construita la sol:57 mp; ANEXA

Lungime Segmente

1) Valorile lungimilor segmentelor sunt obţinute din proiecţie în plan.

Punct început	X / Y	Punct sfârşit	X / Y	Lungime segment (** (m)
1	356.911,544 271.729,336	2	356.909,387 271.728,969	2.188

Punct început	X / Y	Punct sfârşit	X / Y	Lungime segment (** (m)
2	356.909,387 271.728,969	3	356.909,685 271.727,071	1.921

Document care conține date cu caracter personal, protejat de prevederile Regulamentului (UE) nr. 679/2016 și Legii 190/2018

Punct început	X / Y	Punct sfârşit	X / Y	Lungime segment (** (m)
3	356.909,685 271.727,071	4	356.911,765 271.717,987	9.319
5	356.911,272 271.717,809	6	356.912,713 271.711,862	6.119
7	356.913,92 271.705,877	8	356.915,023 271.700,909	5.089
9	356.915,833 271.696,859	10	356.917,465 271.688,934	8.091
11	356.919,109 271.680,977	12	356.920,244 271.675,67	5.427
13	356.921,089 271.672,105	14	356.922,24 271.666,578	5.646
15	356.923,136 271.661,593	16	356.927,608 271.638,842	23.186
17	356.931,822 271.619,255	18	356.932,494 271.616,227	3.102
19	356.935,739 271.616,641	20	356.946,401 271.618,498	10.823
21	356.943,542 271.629,323	22	356.937,497 271.655,07	26.447
23	356.932,058 271.688,232	24	356.927,02 271.709,92	22.265
25	356.925,747 271.715,603	26	356.922,379 271.731,625	16.372

Punct început	X / Y	Punct sfârşit	X / Y	Lungime segment (** (m)
4	356.911,765 271.717,987	5	356.911,272 271.717,809	0.525
6	356.912,713 271.711,862	7	356.913,92 271.705,877	6.105
8	356.915,023 271.700,909	9	356.915,833 271.696,859	4.13
10	356.917,465 271.688,934	11	356.919,109 271.680,977	8.125
12	356.920,244 271.675,67	13	356.921,089 271.672,105	3.664
14	356.922,24 271.666,578	15	356.923,136 271.661,593	5.065
16	356.927,608 271.638,842	17	356.931,822 271.619,255	20.035
18	356.932,494 271.616,227	19	356.935,739 271.616,641	3.271
20	356.946,401 271.618,498	21	356.943,542 271.629,323	11.196
22	356.937,497 271.655,07	23	356.932,058 271.688,232	33.605
24	356.927,02 271.709,92	25	356.925,747 271.715,603	5.824
26	356.922,379 271.731,625	1	356.911,544 271.729,336	11.074

** Lungimile segmentelor sunt determinate în planul de proiecţie Stereo 70 şi sunt rotunjite la 1 milimetru.
*** Distanţa dintre puncte este formată din segmente cumulate ce sunt mai mici decât valoarea 1 milimetru.

Document care conține date cu caracter personal, protejat de prevederile Regulamentului (UE) nr. 679/2016 și Legii 190/2018

DATE DESPRE IMOBILUL NR. 6318

Oficiul de Cadastru şi Publicitate Imobiliară DOLJ
Biroul de Cadastru şi Publicitate Imobiliară Craiova

A. Partea I. Descrierea imobilului

TEREN Intravilan

Adresa: Loc. Seaca De Câmp, Str Litrelor, Jud. Dolj, T80

Nr. Crt	Nr cadastral Nr. topografic	Suprafaţa* (mp)	Observaţii / Referinţe
A1		4.369	Sector cadastral:27 Teren neimprejmuit;

B. Partea II. Proprietari şi acte

Inscrieri privitoare la dreptul de proprietate şi alte drepturi reale		Referinţe
/		
Act Administrativ nr. PV NR. 1210, din 24/03/2025 emis de PRIMARIA COMUNEI SEACA DE CAMP;		
B1	Inscrierea posesiei, drept de PROPRIETATE, dobandit prin Lege, cota actuala 1/1, cota initiala 1/1	A1
	1) **NEIDENTIFICAT NEIDENTIFICAT**	
Act Normativ nr. 7, din 13/03/1996 emis de Parlamentul României (art.13);		
B3	Se notează mențiunea de proprietar neidentificat.	A1

C. Partea III. SARCINI .

Inscrieri privind dezmembramintele dreptului de proprietate, drepturi reale de garanţie şi sarcini	Referinţe
NU SUNT	

Document care conține date cu caracter personal, protejat de prevederile Regulamentului (UE) nr. 679/2016 și Legii 190/2018

Anexa Nr. 1 La Partea I

Teren

Nr cadastral	Suprafaţa (mp)*	Observaţii / Referinţe
	4.369	

* Suprafaţa este determinată in planul de proiecţie Stereo 70.

DETALII LINIARE IMOBIL

Date referitoare la teren

Crt	Categorie folosință	Intra vilan	Suprafaţa (mp)	Tarla	Parcelă	Nr. topo	Observaţii / Referinţe
1	drum	DA	4.369	80	-	-	

Lungime Segmente

1) Valorile lungimilor segmentelor sunt obţinute din proiecţie în plan.

Punct început	X / Y	Punct sfârşit	X / Y	Lungime segment
1	357.523,654 271.637,367	2	357.477,116 271.634,962	46.599
4	357.434,319 271.632,751	5	357.419,71 271.630,767	14.743
7	357.388,205 271.626,628	8	357.353,124 271.621,781	35.414
10	357.322,497 271.616,933	11	357.305,318 271.614,214	17.393
13	357.258,075 271.607,301	14	357.233,421 271.603,021	25.023
16	357.189,173 271.594,86	17	357.180,744 271.593,167	8.597

Punct început	X / Y	Punct sfârşit	X / Y	Lungime segment
2	357.477,116 271.634,962	3	357.463,926 271.634,28	13.208
5	357.419,71 271.630,767	6	357.404,258 271.628,736	15.585
8	357.353,124 271.621,781	9	357.329,444 271.618,035	23.974
11	357.305,318 271.614,214	12	357.293,394 271.612,47	12.05
14	357.233,421 271.603,021	15	357.197,477 271.596,528	36.526
17	357.180,744 271.593,167	18	357.176,243 271.592,263	4.591

Punct început	X / Y	Punct sfârşit	X / Y	Lungime segment
3	357.463,926 271.634,28	4	357.434,319 271.632,751	29.646
6	357.404,258 271.628,736	7	357.388,205 271.626,628	16.191
9	357.329,444 271.618,035	10	357.322,497 271.616,933	7.034
12	357.293,394 271.612,47	13	357.258,075 271.607,301	35.695
15	357.197,477 271.596,528	16	357.189,173 271.594,86	8.469
18	357.176,243 271.592,263	19	357.157,621 271.589,293	18.857

Document care conține date cu caracter personal, protejat de prevederile Regulamentului (UE) nr. 679/2016 și Legii 190/2018

Punct început	X / Y	Punct sfârşit	X / Y	Lungime segment
19	357.157,621 271.589,293	20	357.140,882 271.586,622	16.951
22	357.107,787 271.581,259	23	357.080,819 271.580,197	26.989
25	357.062,547 271.580,082	26	357.059,91 271.580,205	2.639
28	357.017,294 271.568,493	29	356.998,844 271.566,058	18.61
31	356.943,84 271.557,92	32	356.943,025 271.550,523	7.442
34	357.027,256 271.563,711	35	357.060,132 271.573,776	34.382
37	357.094,519 271.573,513	38	357.107,049 271.575,149	12.636
40	357.198,69 271.590,652	41	357.246,479 271.599,282	48.562
43	357.306,788 271.608,365	44	357.333,817 271.612,654	27.367
46	357.420,355 271.624,798	47	357.433,437 271.626,697	13.219
49	357.562,721 271.633,038	50	357.580,994 271.634,126	18.305
52	357.630,296 271.635,639	53	357.633,779 271.632,292	4.83
55	357.641,054 271.628,694	56	357.642,93 271.632,78	4.496
58	357.632,6 271.641,747	59	357.609,171 271.640,869	23.445
61	357.573,639 271.639,7	62	357.550,893 271.638,713	22.767

Punct început	X / Y	Punct sfârşit	X / Y	Lungime segment
20	357.140,882 271.586,622	21	357.121,929 271.583,599	19.193
23	357.080,819 271.580,197	24	357.069,583 271.579,754	11.245
26	357.059,91 271.580,205	27	357.026,493 271.570,179	34.889
29	356.998,844 271.566,058	30	356.969,523 271.562,115	29.585
32	356.943,025 271.550,523	33	357.001,053 271.560,606	58.897
35	357.060,132 271.573,776	36	357.078,878 271.573,886	18.747
38	357.107,049 271.575,149	39	357.177,307 271.586,357	71.146
41	357.246,479 271.599,282	42	357.259,257 271.601,415	12.955
44	357.333,817 271.612,654	45	357.362,944 271.617,259	29.489
47	357.433,437 271.626,697	48	357.548,565 271.632,646	115.282
50	357.580,994 271.634,126	51	357.618,177 271.635,104	37.196
53	357.633,779 271.632,292	54	357.635,769 271.628,581	4.211
56	357.642,93 271.632,78	57	357.643,188 271.642,137	9.36
59	357.609,171 271.640,869	60	357.582,074 271.640,156	27.106
62	357.550,893 271.638,713	63	357.528,057 271.637,594	22.864

Punct început	X / Y	Punct sfârşit	X / Y	Lungime segment
21	357.121,929 271.583,599	22	357.107,787 271.581,259	14.334
24	357.069,583 271.579,754	25	357.062,547 271.580,082	7.044
27	357.026,493 271.570,179	28	357.017,294 271.568,493	9.352
30	356.969,523 271.562,115	31	356.943,84 271.557,92	26.023
33	357.001,053 271.560,606	34	357.027,256 271.563,711	26.386
36	357.078,878 271.573,886	37	357.094,519 271.573,513	15.645
39	357.177,307 271.586,357	40	357.198,69 271.590,652	21.81
42	357.259,257 271.601,415	43	357.306,788 271.608,365	48.036
45	357.362,944 271.617,259	46	357.420,355 271.624,798	57.904
48	357.548,565 271.632,646	49	357.562,721 271.633,038	14.161
51	357.618,177 271.635,104	52	357.630,296 271.635,639	12.131
54	357.635,769 271.628,581	55	357.641,054 271.628,694	5.287
57	357.643,188 271.642,137	58	357.632,6 271.641,747	10.596
60	357.582,074 271.640,156	61	357.573,639 271.639,7	8.448
63	357.528,057 271.637,594	1	357.523,654 271.637,367	4.409

**** Lungimile segmentelor sunt determinate în planul de proiecţie Stereo 70 şi sunt rotunjite la 1 milimetru.**
***** Distanţa dintre puncte este formată din segmente cumulate ce sunt mai mici decât valoarea 1 milimetru.**

Document care conține date cu caracter personal, protejat de prevederile Regulamentului (UE) nr. 679/2016 și Legii 190/2018

DATE DESPRE IMOBILUL NR. 6319

Oficiul de Cadastru şi Publicitate Imobiliară DOLJ
Biroul de Cadastru şi Publicitate Imobiliară Craiova

A. Partea I. Descrierea imobilului

TEREN Extravilan

Adresa: Jud. Dolj, CN 368

Nr. Crt	Nr cadastral Nr. topografic	Suprafaţa* (mp)	Observaţii / Referinţe
A1		5.131	Sector cadastral:27 Teren neimprejmuit;

B. Partea II. Proprietari şi acte

Inscrieri privitoare la dreptul de proprietate şi alte drepturi reale		Referinţe
/		
Act Administrativ nr. PV NR. 1210, din 24/03/2025 emis de PRIMARIA COMUNEI SEACA DE CAMP;		
B1	Inscrierea posesiei, drept de PROPRIETATE, dobandit prin Lege, cota actuala 1/1, cota initiala 1/1	A1
	1) **NEIDENTIFICAT NEIDENTIFICAT**	
Act Normativ nr. 7, din 13/03/1996 emis de Parlamentul României (art.13);		
B3	Se notează mențiunea de proprietar neidentificat.	A1

C. Partea III. SARCINI .

Inscrieri privind dezmembramintele dreptului de proprietate, drepturi reale de garanţie şi sarcini	Referinţe
NU SUNT	

Document care conține date cu caracter personal, protejat de prevederile Regulamentului (UE) nr. 679/2016 și Legii 190/2018

Anexa Nr. 1 La Partea I

Teren

Nr cadastral	Suprafaţa (mp)*	Observaţii / Referinţe
	5.131	

* Suprafaţa este determinată in planul de proiecţie Stereo 70.

DETALII LINIARE IMOBIL

Date referitoare la teren

Crt	Categorie folosință	Intra vilan	Suprafaţa (mp)	Tarla	Parcelă	Nr. topo	Observaţii / Referinţe
1	curti constructii	NU	5.131	-	CN 368	-	

Lungime Segmente

1) Valorile lungimilor segmentelor sunt obţinute din proiecţie în plan.

Punct început	X / Y	Punct sfârşit	X / Y	Lungime segment (** (m)
1	357.438,866 271.620,833	2	357.630,847 271.628,476	192.133
3	357.635,769 271.628,581	4	357.633,779 271.632,292	4.211
5	357.630,296 271.635,639	6	357.618,177 271.635,104	12.131
7	357.580,994 271.634,126	8	357.562,721 271.633,038	18.305
9	357.548,565 271.632,646	10	357.433,437 271.626,697	115.282

Punct început	X / Y	Punct sfârşit	X / Y	Lungime segment (** (m)
2	357.630,847 271.628,476	3	357.635,769 271.628,581	4.923
4	357.633,779 271.632,292	5	357.630,296 271.635,639	4.83
6	357.618,177 271.635,104	7	357.580,994 271.634,126	37.196
8	357.562,721 271.633,038	9	357.548,565 271.632,646	14.161
10	357.433,437 271.626,697	11	357.420,355 271.624,798	13.219

Document care conține date cu caracter personal, protejat de prevederile Regulamentului (UE) nr. 679/2016 și Legii 190/2018

Punct început	X / Y	Punct sfârşit	X / Y	Lungime segment (** (m)
11	357.420,355 271.624,798	12	357.362,944 271.617,259	57.904
13	357.333,817 271.612,654	14	357.306,788 271.608,365	27.367
15	357.259,257 271.601,415	16	357.246,479 271.599,282	12.955
17	357.198,69 271.590,652	18	357.177,307 271.586,357	21.81
19	357.107,049 271.575,149	20	357.094,519 271.573,513	12.636
21	357.078,878 271.573,886	22	357.060,132 271.573,776	18.747
23	357.027,256 271.563,711	24	357.001,053 271.560,606	26.386
25	356.943,025 271.550,523	26	356.942,38 271.542,996	7.554
27	356.944,825 271.543,245	28	357.009,822 271.554,275	65.926

Punct început	X / Y	Punct sfârşit	X / Y	Lungime segment (** (m)
12	357.362,944 271.617,259	13	357.333,817 271.612,654	29.489
14	357.306,788 271.608,365	15	357.259,257 271.601,415	48.036
16	357.246,479 271.599,282	17	357.198,69 271.590,652	48.562
18	357.177,307 271.586,357	19	357.107,049 271.575,149	71.146
20	357.094,519 271.573,513	21	357.078,878 271.573,886	15.645
22	357.060,132 271.573,776	23	357.027,256 271.563,711	34.382
24	357.001,053 271.560,606	25	356.943,025 271.550,523	58.897
26	356.942,38 271.542,996	27	356.944,825 271.543,245	2.458
28	357.009,822 271.554,275	1	357.438,866 271.620,833	434.176

** Lungimile segmentelor sunt determinate în planul de proiecţie Stereo 70 şi sunt rotunjite la 1 milimetru.
*** Distanţa dintre puncte este formată din segmente cumulate ce sunt mai mici decât valoarea 1 milimetru.

Document care conține date cu caracter personal, protejat de prevederile Regulamentului (UE) nr. 679/2016 și Legii 190/2018

DATE DESPRE IMOBILUL NR. 6320

Oficiul de Cadastru şi Publicitate Imobiliară DOLJ
Biroul de Cadastru şi Publicitate Imobiliară Craiova

A. Partea I. Descrierea imobilului

TEREN Intravilan

Adresa: Loc. Seaca De Câmp, Jud. Dolj, T80, P276

Nr. Crt	Nr cadastral Nr. topografic	Suprafaţa* (mp)	Observaţii / Referinţe
A1		600	Sector cadastral:27 Teren neimprejmuit;

B. Partea II. Proprietari şi acte

Inscrieri privitoare la dreptul de proprietate şi alte drepturi reale		Referinţe
/		
Hotarare Judecatoreasca nr. SC 410, din 16/03/2012 emis de JUDECATORIA CALAFAT (DOSAR NR. 2673/201/2011);		
B1	Intabulare, drept de PROPRIETATE, dobandit prin Hotarare Judecatoreasca, cota actuala 1/1, cota initiala 1/1	A1
	1) **CIRSTEA DANIEL**, LIPSĂ CNP	

C. Partea III. SARCINI .

Inscrieri privind dezmembramintele dreptului de proprietate, drepturi reale de garanţie şi sarcini	Referinţe
NU SUNT	

Document care conține date cu caracter personal, protejat de prevederile Regulamentului (UE) nr. 679/2016 și Legii 190/2018

Anexa Nr. 1 La Partea I

Teren

Nr cadastral	Suprafaţa (mp)*	Observaţii / Referinţe
	600	

* Suprafaţa este determinată in planul de proiecţie Stereo 70.

DETALII LINIARE IMOBIL

Date referitoare la teren

Crt	Categorie folosință	Intra vilan	Suprafaţa (mp)	Tarla	Parcelă	Nr. topo	Observaţii / Referinţe
1	arabil	DA	600	80	276	-	

Lungime Segmente
1) Valorile lungimilor segmentelor sunt obţinute din proiecţie în plan.

Punct început	X / Y	Punct sfârşit	X / Y	Lungime segment (** (m)
1	357.163,773 271.660,887	2	357.180,744 271.593,167	69.813
2	357.180,744 271.593,167	3	357.189,173 271.594,86	8.597
3	357.189,173 271.594,86	4	357.172,177 271.662,682	69.919
4	357.172,177 271.662,682	1	357.163,773 271.660,887	8.593

**** Lungimile segmentelor sunt determinate în planul de proiecţie Stereo 70 şi sunt rotunjite la 1 milimetru.**

Document care conține date cu caracter personal, protejat de prevederile Regulamentului (UE) nr. 679/2016 și Legii 190/2018

***** Distanţa dintre puncte este formată din segmente cumulate ce sunt mai mici decât valoarea 1 milimetru.**