

**DATE DESPRE IMOBILUL NR. 8159**

Oficiul de Cadastru și Publicitate Imobiliară DOLJ
 Biroul de Cadastru și Publicitate Imobiliară Craiova

A. Partea I. Descrierea imobilului

TEREN Extravilan

Adresa: Jud. Dolj, T3, P40

Nr. Crt	Nr cadastral Nr. topografic	Suprafața* (mp)	Observații / Referințe
A1		195	Sector cadastral:13 Teren neimpregmuit;

B. Partea II. Proprietari și acte

Inscrieri privitoare la dreptul de proprietate și alte drepturi reale		Referințe
/		
Act Administrativ nr. TDP893-15011, din 15/12/1995 emis de CJSDPAT DOLJ (DEFUNCT CONFORM CERTIFICAT DE DECES SERIA D9, NR. 890215, DATA 09.06.1993);		
B1	Intabulare, drept de PROPRIETATE, dobandit prin Reconstituire, cota actuala 1/1, cota initiala 1/1 1) PRIOTEASA GHEORGHE, LIPSA CNP DEFUNCT:Da	A1

C. Partea III. SARCINI .

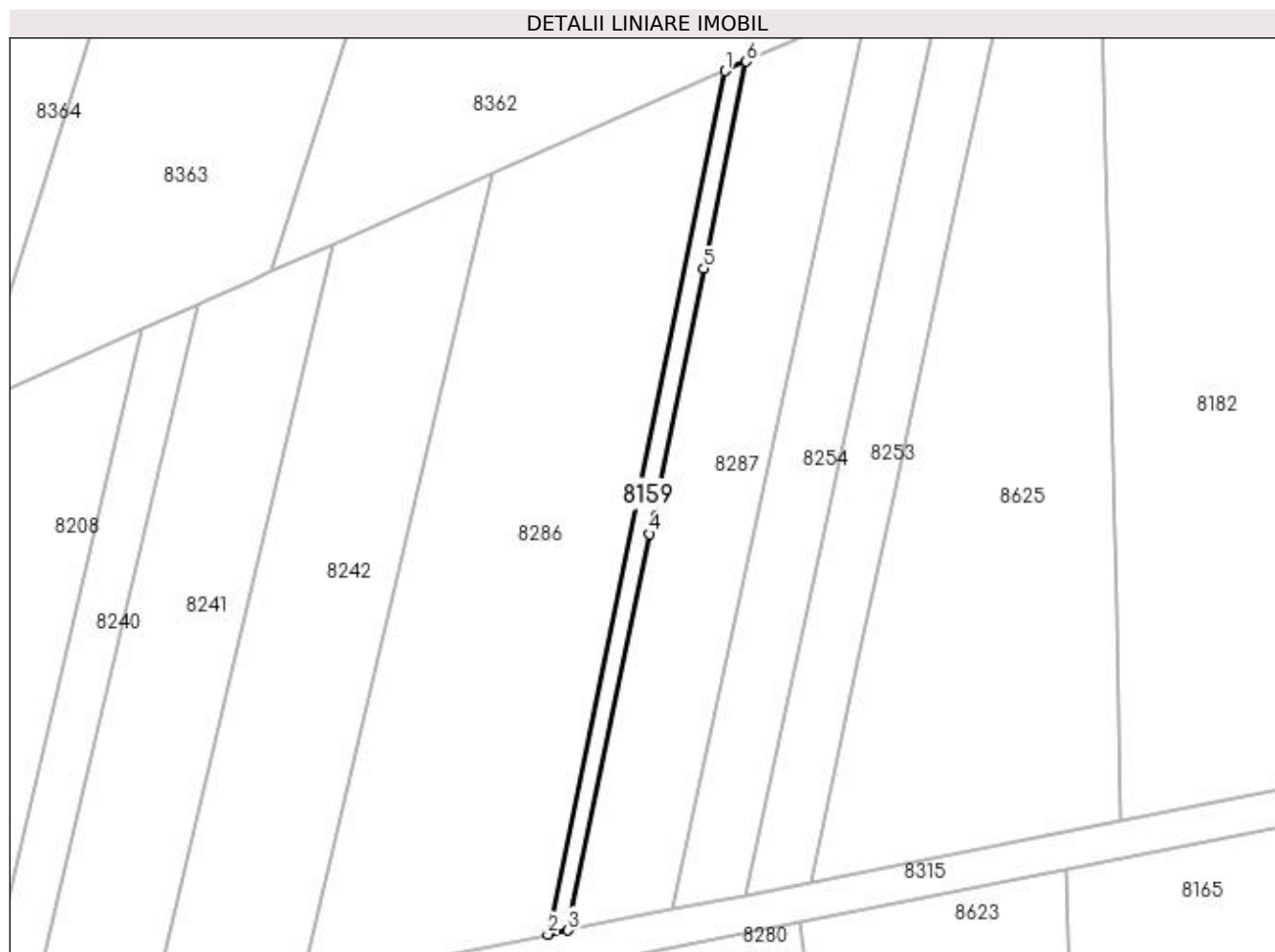
Inscrieri privind dezmembramintele dreptului de proprietate, drepturi reale de garanție și sarcini	Referințe
NU SUNT	

Anexa Nr. 1 La Partea I

Teren

Nr cadastral	Suprafața (mp)*	Observații / Referințe
	195	

* Suprafața este determinată în planul de proiecție Stereo 70.



Date referitoare la teren

Crt	Categorie folosință	Intravilan	Suprafața (mp)	Tarla	Parcelă	Nr. topo	Observații / Referințe
1	pasune	NU	195	3	40	-	

Lungime Segmente

1) Valorile lungimilor segmentelor sunt obținute din proiecție în plan.

Punct început	X / Y	Punct sfârșit	X / Y	Lungime segment (** (m)
1	435.274,111 301.759,107	2	435.255,034 301.666,205	94.84
2	435.255,034 301.666,205	3	435.257,215 301.666,637	2.223
3	435.257,215 301.666,637	4	435.265,977 301.709,304	43.557
4	435.265,977 301.709,304	5	435.271,836 301.737,836	29.127
5	435.271,836 301.737,836	6	435.276,413 301.760,126	22.755

Punct început	X / Y	Punct sfârșit	X / Y	Lungime segment (** (m)
6	435.276,413 301.760,126	1	435.274,111 301.759,107	2.517

** Lungimile segmentelor sunt determinate în planul de proiecție Stereo 70 și sunt rotunjite la 1 milimetru.

*** Distanța dintre puncte este formată din segmente cumulate ce sunt mai mici decât valoarea 1 milimetru.

**DATE DESPRE IMOBILUL NR. 8160**

Oficiul de Cadastru și Publicitate Imobiliară DOLJ
Biroul de Cadastru și Publicitate Imobiliară Craiova

A. Partea I. Descrierea imobilului

TEREN Extravilan

Adresa: Jud. Dolj, T3, P59

Nr. Crt	Nr cadastral Nr. topografic	Suprafața* (mp)	Observații / Referințe
A1	32273	3.432	Sector cadastral:13 Teren neimprejmuit;

B. Partea II. Proprietari și acte

Inscrieri privitoare la dreptul de proprietate și alte drepturi reale	Referințe
6787 / 17/01/2019	
Act Notarial nr. Contract de vanzare aut. nr. 5206, din 07/12/2018 emis de NP Faurar Doina;	
B1	A1
Intabulare, drept de PROPRIETATE, dobandit prin Conventie, cota actuala 1/1, cota initiala 1/1 1) SC RURAL OLTENIA SRL, CIF:22112978	

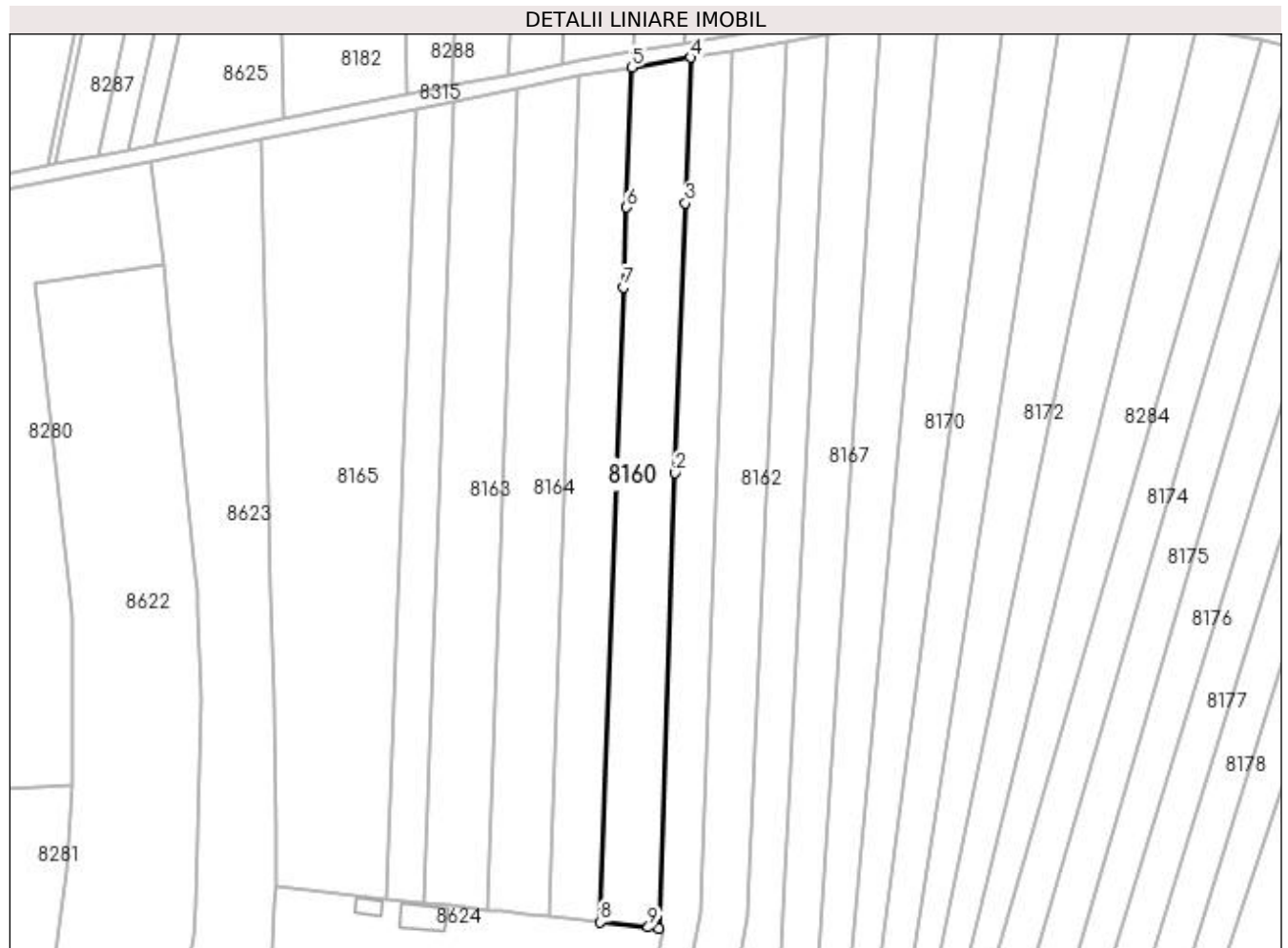
C. Partea III. SARCINI .

Inscrieri privind dezmembramintele dreptului de proprietate, drepturi reale de garanție și sarcini	Referințe
NU SUNT	

Anexa Nr. 1 La Partea I**Teren**

Nr cadastral	Suprafața (mp)*	Observații / Referințe
32273	3.432	

* Suprafața este determinată în planul de proiecție Stereo 70.

**Date referitoare la teren**

Crt	Categorie folosință	Intra vilan	Suprafața (mp)	Tarla	Parcelă	Nr. topo	Observații / Referințe
1	arabil	NU	3.432	3	59	-	

Lungime Segmente

1) Valorile lungimilor segmentelor sunt obținute din proiecție în plan.

Punct început	X / Y	Punct sfârșit	X / Y	Lungime segment (** (m)
1	435.414,551 301.467,503	2	435.418,927 301.586,217	118.795
2	435.418,927 301.586,217	3	435.421,519 301.656,542	70.373
3	435.421,519 301.656,542	4	435.422,917 301.694,471	37.955
4	435.422,917 301.694,471	5	435.407,559 301.691,911	15.57
5	435.407,559 301.691,911	6	435.406,214 301.655,421	36.515

Punct început	X / Y	Punct sfârșit	X / Y	Lungime segment (** (m)
6	435.406,214 301.655,421	7	435.405,445 301.634,558	20.877
7	435.405,445 301.634,558	8	435.399,349 301.469,167	165.503
8	435.399,349 301.469,167	9	435.411,844 301.467,799	12.57
9	435.411,844 301.467,799	1	435.414,551 301.467,503	2.723

** Lungimile segmentelor sunt determinate în planul de proiecție Stereo 70 și sunt rotunjite la 1 milimetru.

*** Distanța dintre puncte este formată din segmente cumulate ce sunt mai mici decât valoarea 1 milimetru.

**DATE DESPRE IMOBILUL NR. 8161**

Oficiul de Cadastru și Publicitate Imobiliară DOLJ
Biroul de Cadastru și Publicitate Imobiliară Craiova

A. Partea I. Descrierea imobilului

TEREN Extravilan

Adresa: Jud. Dolj, T3, P61

Nr. Crt	Nr cadastral Nr. topografic	Suprafața* (mp)	Observații / Referințe
A1		3.497	Sector cadastral:13 Teren neimprejmuit;

B. Partea II. Proprietari și acte

Inscrieri privitoare la dreptul de proprietate și alte drepturi reale	Referințe
/	
Act Notarial nr. CM 08, din 02/01/2019 emis de SPN Defta;	
B1	A1
Intabulare, drept de PROPRIETATE, dobandit prin Succesiune, cota actuala 1/1, cota initiala 1/1 1) DINCĂ EUGEN	

C. Partea III. SARCINI .

Inscrieri privind dezmembramintele dreptului de proprietate, drepturi reale de garanție și sarcini	Referințe
NU SUNT	

Anexa Nr. 1 La Partea I

Teren

Nr cadastral	Suprafața (mp)*	Observații / Referințe
	3.497	

* Suprafața este determinată în planul de proiecție Stereo 70.



Date referitoare la teren

Crt	Categorie folosință	Intra vilan	Suprafața (mp)	Tarla	Parcelă	Nr. topo	Observații / Referințe
1	arabil	NU	3.497	3	61	-	

Lungime Segmente

1) Valorile lungimilor segmentelor sunt obținute din proiecție în plan.

Punct început	X / Y	Punct sfârșit	X / Y	Lungime segment (** (m)
1	435.389,564 301.384,761	2	435.409,841 301.388,971	20.709
2	435.409,841 301.388,971	3	435.425,444 301.471,716	84.203
3	435.425,444 301.471,716	4	435.433,952 301.696,31	224.755
4	435.433,952 301.696,31	5	435.422,917 301.694,471	11.187
5	435.422,917 301.694,471	6	435.421,519 301.656,542	37.955

Punct început	X / Y	Punct sfârșit	X / Y	Lungime segment (** (m)
6	435.421,519 301.656,542	7	435.418,927 301.586,217	70.373
7	435.418,927 301.586,217	8	435.414,551 301.467,503	118.795
8	435.414,551 301.467,503	9	435.415,792 301.467,367	1.248
9	435.415,792 301.467,367	10	435.413,807 301.457,442	10.122
10	435.413,807 301.457,442	11	435.410,334 301.445,303	12.626
11	435.410,334 301.445,303	12	435.404,618 301.425,325	20.78
12	435.404,618 301.425,325	1	435.389,564 301.384,761	43.267

** Lungimile segmentelor sunt determinate în planul de proiecție Stereo 70 și sunt rotunjite la 1 milimetru.

*** Distanța dintre puncte este formată din segmente cumulate ce sunt mai mici decât valoarea 1 milimetru.

**DATE DESPRE IMOBILUL NR. 8162**

Oficiul de Cadastru și Publicitate Imobiliară DOLJ
Biroul de Cadastru și Publicitate Imobiliară Craiova

A. Partea I. Descrierea imobilului

TEREN Extravilan

Adresa: Jud. Dolj, T3, P63

Nr. Crt	Nr cadastral Nr. topografic	Suprafața* (mp)	Observații / Referințe
A1	32172	4.012	Sector cadastral:13 Teren neimprejmuit;

B. Partea II. Proprietari și acte

Inscrieri privitoare la dreptul de proprietate și alte drepturi reale	Referințe
69048 / 23/03/2018	
Act Notarial nr. contract de vanzare nr. 931, din 13/03/2018 emis de Faurar Virgil Claudiu;	
B1	A1
Intabulare, drept de PROPRIETATE, dobandit prin Conventie, cota actuala 1/1, cota initiala 1/1 1) DUMITRU MIHAI CRISTIAN, necasatorit	

C. Partea III. SARCINI .

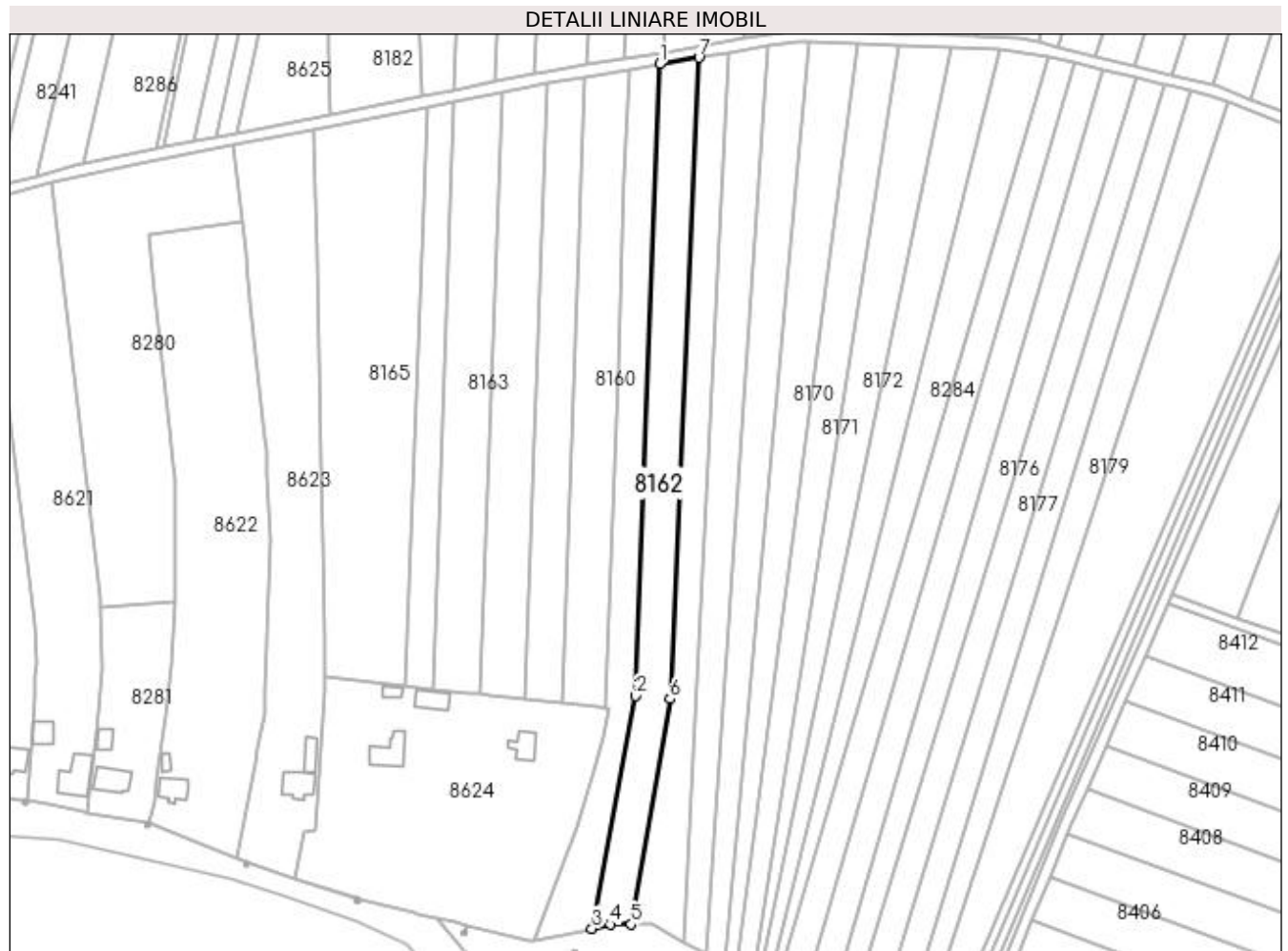
Inscrieri privind dezmembramintele dreptului de proprietate, drepturi reale de garanție și sarcini	Referințe
NU SUNT	

Anexa Nr. 1 La Partea I

Teren

Nr cadastral	Suprafața (mp)*	Observații / Referințe
32172	4.012	

* Suprafața este determinată în planul de proiecție Stereo 70.



Date referitoare la teren

Crt	Categorie folosință	Intravilan	Suprafața (mp)	Tarla	Parcelă	Nr. topo	Observații / Referințe
1	arabil	NU	4.012	3	63	-	

Lungime Segmente

1) Valorile lungimilor segmentelor sunt obținute din proiecție în plan.

Punct început	X / Y	Punct sfârșit	X / Y	Lungime segment (** (m)
1	435.433,952 301.696,31	2	435.425,444 301.471,716	224.755
2	435.425,444 301.471,716	3	435.409,841 301.388,971	84.203
3	435.409,841 301.388,971	4	435.416,432 301.390,486	6.763
4	435.416,432 301.390,486	5	435.423,855 301.390,551	7.423
5	435.423,855 301.390,551	6	435.437,617 301.470,585	81.209

Punct început	X / Y	Punct sfârșit	X / Y	Lungime segment (** (m)
6	435.437,617 301.470,585	7	435.447,943 301.698,642	228.291
7	435.447,943 301.698,642	1	435.433,952 301.696,31	14.184

** Lungimile segmentelor sunt determinate în planul de proiecție Stereo 70 și sunt rotunjite la 1 milimetru.

*** Distanța dintre puncte este formată din segmente cumulate ce sunt mai mici decât valoarea 1 milimetru.

**DATE DESPRE IMOBILUL NR. 8163**

Oficiul de Cadastru și Publicitate Imobiliară DOLJ
Biroul de Cadastru și Publicitate Imobiliară Craiova

A. Partea I. Descrierea imobilului

TEREN Extravilan

Adresa: Jud. Dolj, T3, P53

Nr. Crt	Nr cadastral Nr. topografic	Suprafața* (mp)	Observații / Referințe
A1		3.500	Sector cadastral:13 Teren neimprejmuit;

B. Partea II. Proprietari și acte

Inscrieri privitoare la dreptul de proprietate și alte drepturi reale	Referințe
/	
Act Administrativ nr. TDP891-15011, din 15/12/1995 emis de CJSDPAT DOLJ;	
B1	A1
Intabulare, drept de PROPRIETATE, dobândit prin Reconstituire, cota actuala 1/1, cota initiala 1/1 1) NEGOIȚA STEFAN , LIPSA CNP	

C. Partea III. SARCINI .

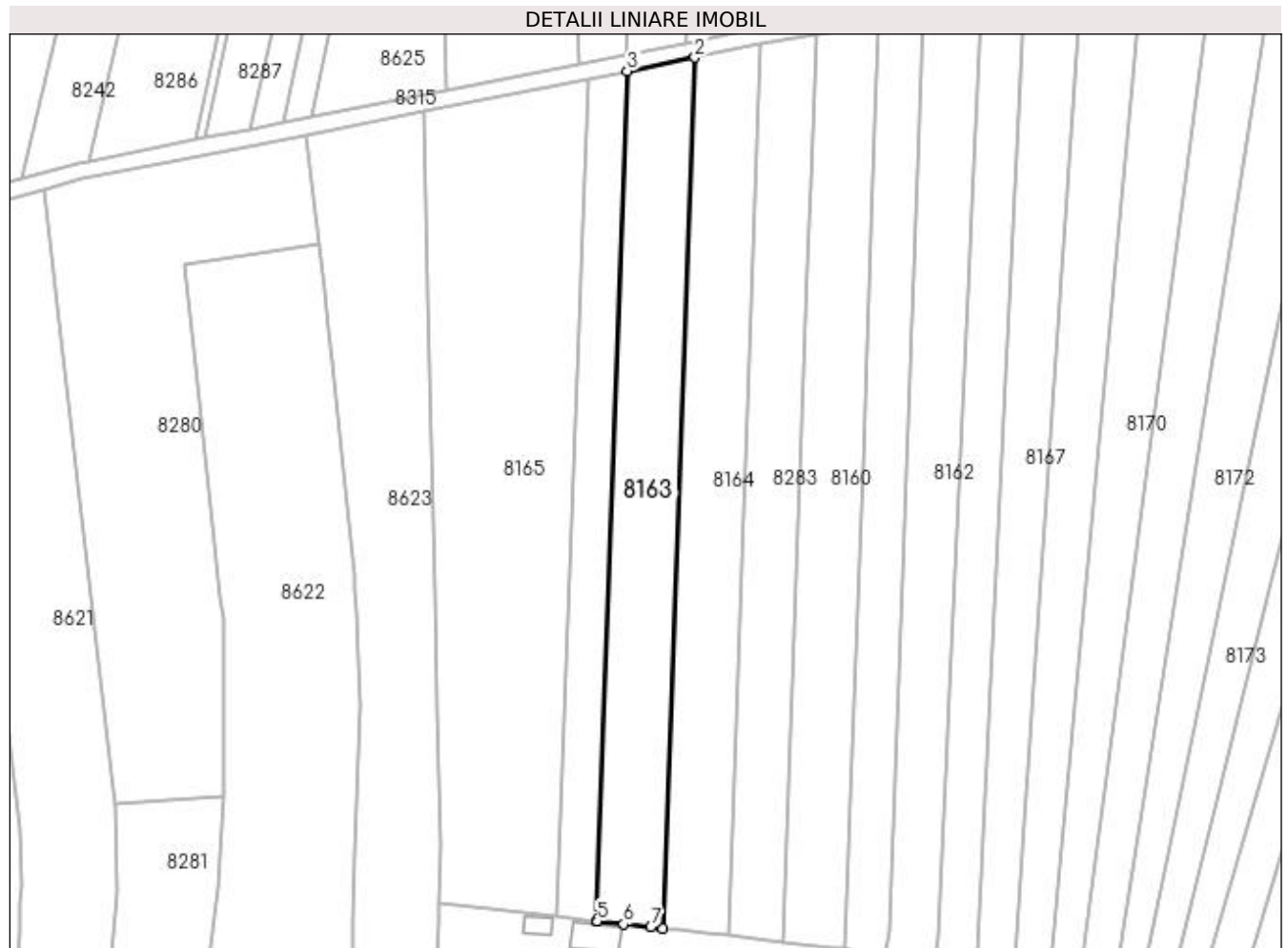
Inscrieri privind dezmembramintele dreptului de proprietate, drepturi reale de garanție și sarcini	Referințe
NU SUNT	

Anexa Nr. 1 La Partea I

Teren

Nr cadastral	Suprafața (mp)*	Observații / Referințe
	3.500	

* Suprafața este determinată în planul de proiecție Stereo 70.



Date referitoare la teren

Crt	Categorie folosință	Intra vilan	Suprafața (mp)	Tarla	Parcelă	Nr. topo	Observații / Referințe
1	arabil	NU	3.500	3	53	-	

Lungime Segmente

1) Valorile lungimilor segmentelor sunt obținute din proiecție în plan.

Punct început	X / Y	Punct sfârșit	X / Y	Lungime segment (** (m)
1	435.369,773 301.472,404	2	435.377,66 301.686,404	214.145
2	435.377,66 301.686,404	3	435.360,986 301.683,103	16.998
3	435.360,986 301.683,103	4	435.353,287 301.474,208	209.037
4	435.353,287 301.474,208	5	435.353,556 301.474,178	0.271
5	435.353,556 301.474,178	6	435.360,101 301.473,462	6.584

Punct început	X / Y	Punct sfârșit	X / Y	Lungime segment (** (m)
6	435.360,101 301.473,462	7	435.366,786 301.472,73	6.725
7	435.366,786 301.472,73	1	435.369,773 301.472,404	3.005

** Lungimile segmentelor sunt determinate în planul de proiecție Stereo 70 și sunt rotunjite la 1 milimetru.

*** Distanța dintre puncte este formată din segmente cumulate ce sunt mai mici decât valoarea 1 milimetru.

**DATE DESPRE IMOBILUL NR. 8164**

Oficiul de Cadastru și Publicitate Imobiliară DOLJ
Biroul de Cadastru și Publicitate Imobiliară Craiova

A. Partea I. Descrierea imobilului

TEREN Extravilan

Adresa: Jud. Dolj, T3, P54

Nr. Crt	Nr cadastral Nr. topografic	Suprafața* (mp)	Observații / Referințe
A1		3.500	Sector cadastral:13 Teren neimprejmuit;

B. Partea II. Proprietari și acte

Inscrieri privitoare la dreptul de proprietate și alte drepturi reale	Referințe
/	
Act Administrativ nr. TDP877-15011, din 13/12/1995 emis de CJSDPAT DOLJ;	
B1	A1
Intabulare, drept de PROPRIETATE, dobândit prin Reconstituire, cota actuala 1/1, cota initiala 1/1 1) MATARAGIU ION, LIPSA CNP	

C. Partea III. SARCINI .

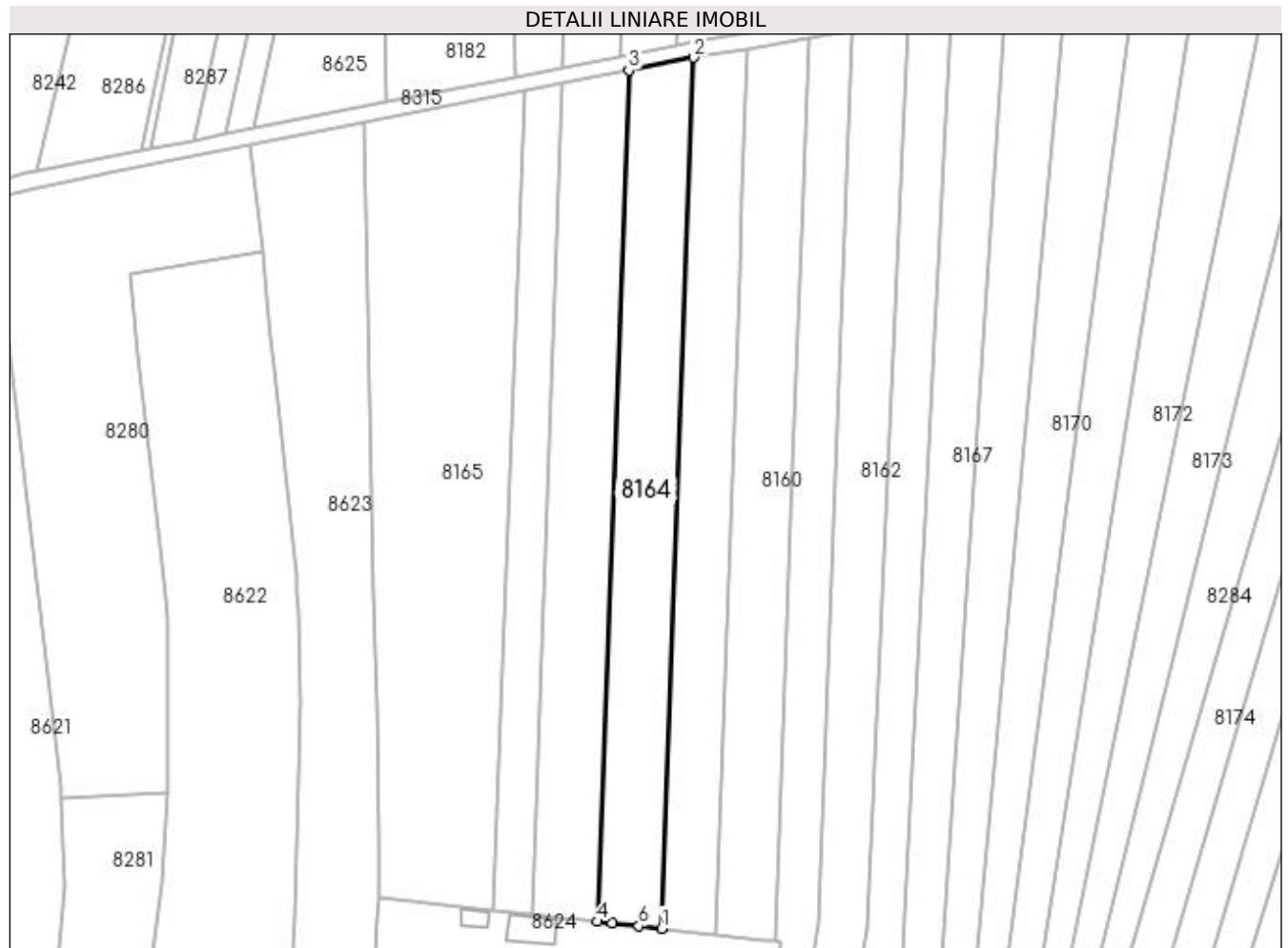
Inscrieri privind dezmembramintele dreptului de proprietate, drepturi reale de garanție și sarcini	Referințe
NU SUNT	

Anexa Nr. 1 La Partea I

Teren

Nr cadastral	Suprafața (mp)*	Observații / Referințe
	3.500	

* Suprafața este determinată în planul de proiecție Stereo 70.



Date referitoare la teren

Crt	Categorie folosință	Intra vilan	Suprafața (mp)	Tarla	Parcelă	Nr. topo	Observații / Referințe
1	arabil	NU	3.500	3	54	-	

Lungime Segmente

1) Valorile lungimilor segmentelor sunt obținute din proiecție în plan.

Punct început	X / Y	Punct sfârșit	X / Y	Lungime segment (** (m)
1	435.385,875 301.470,641	2	435.393,946 301.689,628	219.136
2	435.393,946 301.689,628	3	435.377,66 301.686,404	16.602
3	435.377,66 301.686,404	4	435.369,773 301.472,404	214.145
4	435.369,773 301.472,404	5	435.373,46 301.472,0	3.709
5	435.373,46 301.472,0	6	435.380,197 301.471,263	6.777

Punct început	X / Y	Punct sfârșit	X / Y	Lungime segment (** (m)
6	435.380,197 301.471,263	1	435.385,875 301.470,641	5.712

** Lungimile segmentelor sunt determinate în planul de proiecție Stereo 70 și sunt rotunjite la 1 milimetru.

*** Distanța dintre puncte este formată din segmente cumulate ce sunt mai mici decât valoarea 1 milimetru.

**DATE DESPRE IMOBILUL NR. 8165**

Oficiul de Cadastru și Publicitate Imobiliară DOLJ
Biroul de Cadastru și Publicitate Imobiliară Craiova

A. Partea I. Descrierea imobilului

TEREN Extravilan

Adresa: Jud. Dolj, T3, P48

Nr. Crt	Nr cadastral Nr. topografic	Suprafața* (mp)	Observații / Referințe
A1		6.895	Sector cadastral:13 Teren neimprejmuit;

B. Partea II. Proprietari și acte

Inscrieri privitoare la dreptul de proprietate și alte drepturi reale	Referințe
/	
Act Administrativ nr. TDP445-2162, din 07/02/1994 emis de CJSDPAT DOLJ;	
B1	A1
Intabulare, drept de PROPRIETATE, dobândit prin Reconstituire, cota actuala 1/1, cota initiala 1/1 1) GHIȚĂ MIRCEA, LIPSA CNP	

C. Partea III. SARCINI .

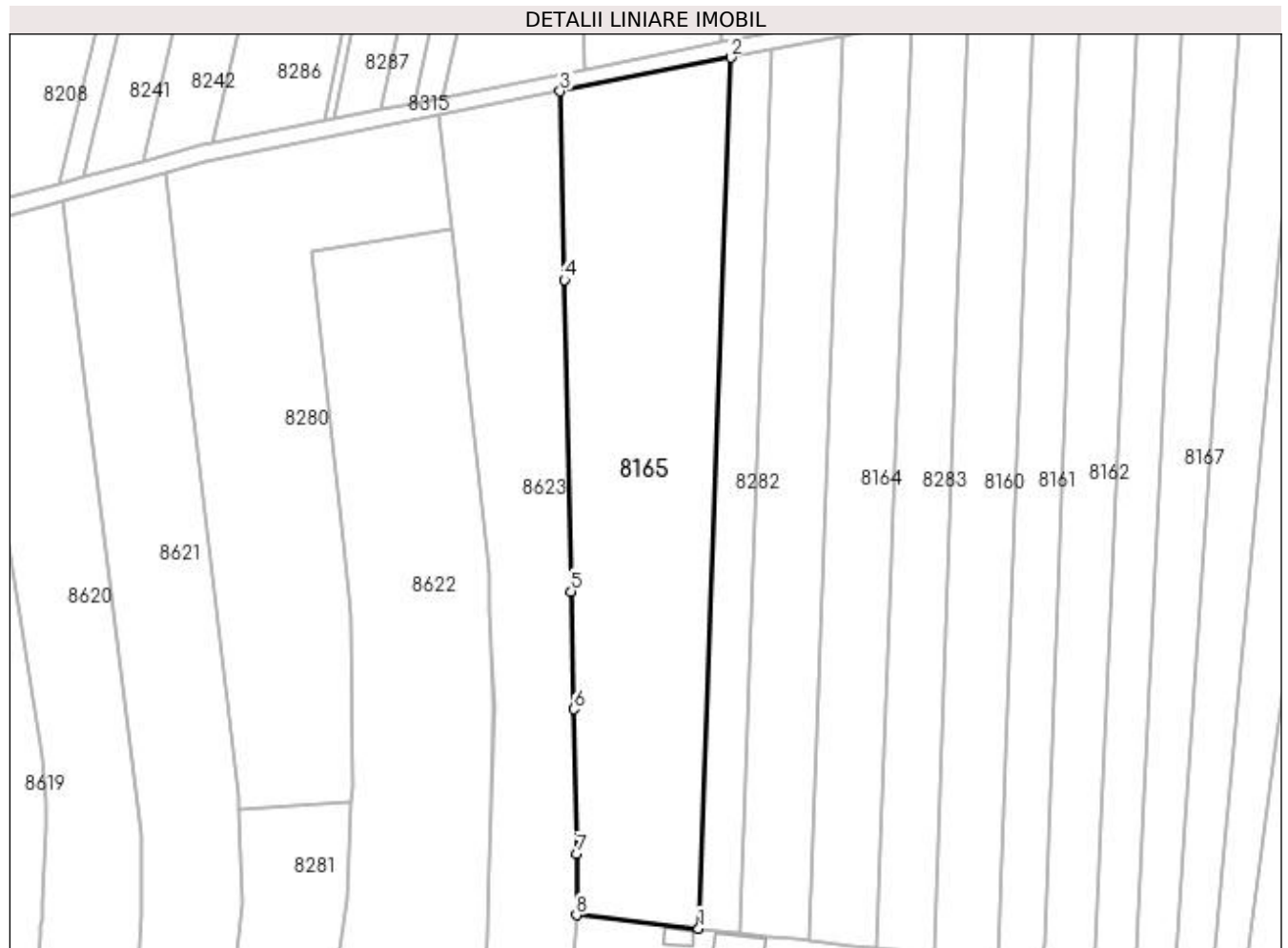
Inscrieri privind dezmembramintele dreptului de proprietate, drepturi reale de garanție și sarcini	Referințe
NU SUNT	

Anexa Nr. 1 La Partea I

Teren

Nr cadastral	Suprafața (mp)*	Observații / Referințe
	6.895	

* Suprafața este determinată în planul de proiecție Stereo 70.



Date referitoare la teren

Crt	Categorie folosință	Intra vilan	Suprafața (mp)	Tarla	Parcelă	Nr. topo	Observații / Referințe
1	arabil	NU	6.895	3	48	-	

Lungime Segmente

1) Valorile lungimilor segmentelor sunt obținute din proiecție în plan.

Punct început	X / Y	Punct sfârșit	X / Y	Lungime segment (** (m)
1	435.343,683 301.475,259	2	435.351,272 301.681,18	206.061
2	435.351,272 301.681,18	3	435.310,91 301.673,189	41.145
3	435.310,91 301.673,189	4	435.311,895 301.628,619	44.581
4	435.311,895 301.628,619	5	435.313,524 301.554,927	73.71
5	435.313,524 301.554,927	6	435.314,139 301.527,105	27.829

Punct început	X / Y	Punct sfârșit	X / Y	Lungime segment (** (m)
6	435.314,139 301.527,105	7	435.314,896 301.492,864	34.249
7	435.314,896 301.492,864	8	435.314,744 301.478,426	14.439
8	435.314,744 301.478,426	1	435.343,683 301.475,259	29.112

** Lungimile segmentelor sunt determinate în planul de proiecție Stereo 70 și sunt rotunjite la 1 milimetru.

*** Distanța dintre puncte este formată din segmente cumulate ce sunt mai mici decât valoarea 1 milimetru.

**DATE DESPRE IMOBILUL NR. 8166**

Oficiul de Cadastru și Publicitate Imobiliară DOLJ
Biroul de Cadastru și Publicitate Imobiliară Craiova

A. Partea I. Descrierea imobilului

TEREN Extravilan

Adresa: Jud. Dolj, T3, P65

Nr. Crt	Nr cadastral Nr. topografic	Suprafața* (mp)	Observații / Referințe
A1		3.500	Sector cadastral:13 Teren neimprejmuit;

B. Partea II. Proprietari și acte

Inscrieri privitoare la dreptul de proprietate și alte drepturi reale		Referințe
/		
Act Administrativ nr. TDP1153-1364, din 03/12/1997 emis de CJSDPAT DOLJ (Defunct conform certificat de deces seria DM, nr.748935, data 27.09.2000);		
B1	Intabulare, drept de PROPRIETATE, dobandit prin Reconstituire, cota actuala 1/1, cota initiala 1/1 1) COCOȘ ION DEFUNCT:Da	A1

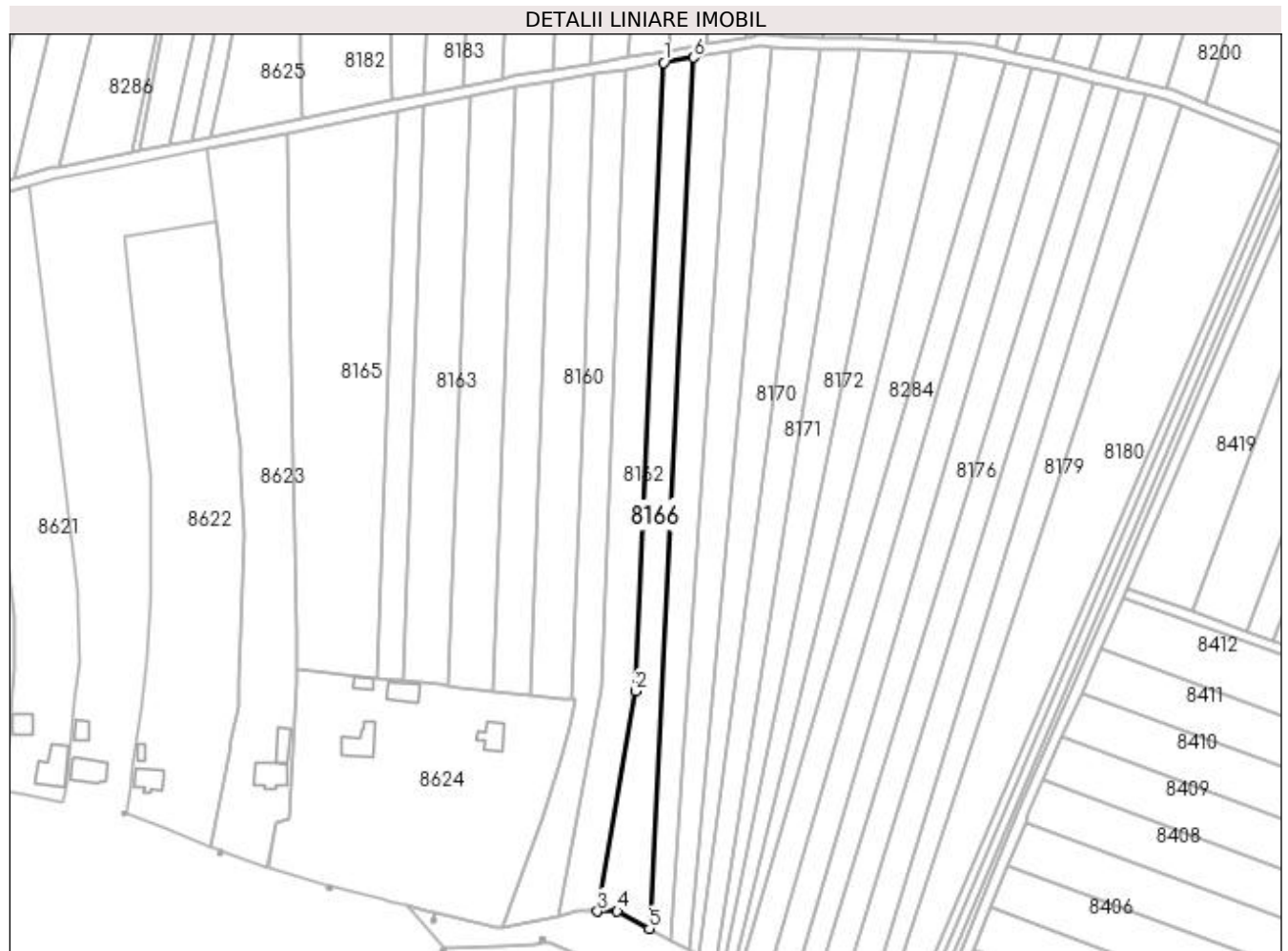
C. Partea III. SARCINI .

Inscrieri privind dezmembramintele dreptului de proprietate, drepturi reale de garanție și sarcini	Referințe
NU SUNT	

Anexa Nr. 1 La Partea I**Teren**

Nr cadastral	Suprafața (mp)*	Observații / Referințe
	3.500	

* Suprafața este determinată în planul de proiecție Stereo 70.

**Date referitoare la teren**

Crt	Categorie folosință	Intra vilan	Suprafața (mp)	Tarla	Parcelă	Nr. topo	Observații / Referințe
1	arabil	NU	3.500	3	65	-	

Lungime Segmente

1) Valorile lungimilor segmentelor sunt obținute din proiecție în plan.

Punct început	X / Y	Punct sfârșit	X / Y	Lungime segment (** (m)
1	435.447,943 301.698,642	2	435.437,617 301.470,585	228.291
2	435.437,617 301.470,585	3	435.423,855 301.390,551	81.209
3	435.423,855 301.390,551	4	435.431,127 301.390,614	7.272
4	435.431,127 301.390,614	5	435.442,698 301.384,312	13.176
5	435.442,698 301.384,312	6	435.458,798 301.700,451	316.549

Punct început	X / Y	Punct sfârșit	X / Y	Lungime segment (** (m)
6	435.458,798 301.700,451	1	435.447,943 301.698,642	11.005

** Lungimile segmentelor sunt determinate în planul de proiecție Stereo 70 și sunt rotunjite la 1 milimetru.

*** Distanța dintre puncte este formată din segmente cumulate ce sunt mai mici decât valoarea 1 milimetru.

**DATE DESPRE IMOBILUL NR. 8167**

Oficiul de Cadastru și Publicitate Imobiliară DOLJ
Biroul de Cadastru și Publicitate Imobiliară Craiova

A. Partea I. Descrierea imobilului

TEREN Extravilan

Adresa: Jud. Dolj, T3, P67

Nr. Crt	Nr cadastral Nr. topografic	Suprafața* (mp)	Observații / Referințe
A1		3.500	Sector cadastral:13 Teren neimprejmuit;

B. Partea II. Proprietari și acte

Inscrieri privitoare la dreptul de proprietate și alte drepturi reale	Referințe
/	
Act Administrativ nr. TDP867-15011, din 09/12/1995 emis de CJSDPAT DOLJ;	
B1	A1
Intabulare, drept de PROPRIETATE, dobândit prin Reconstituire, cota actuala 1/1, cota initiala 1/1 1) VOICU FLOREA, LIPSA CNP	

C. Partea III. SARCINI .

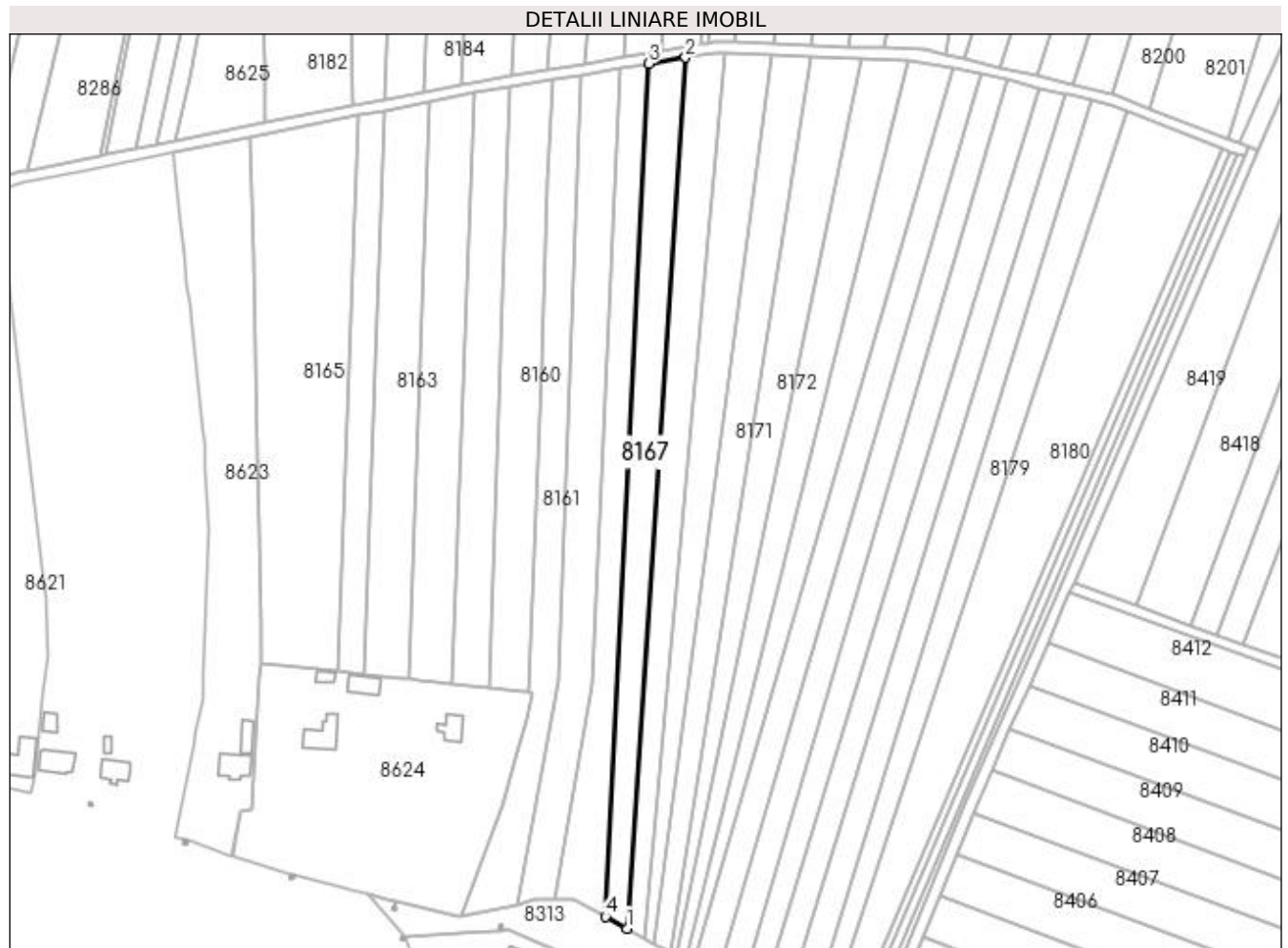
Inscrieri privind dezmembramintele dreptului de proprietate, drepturi reale de garanție și sarcini	Referințe
NU SUNT	

Anexa Nr. 1 La Partea I

Teren

Nr cadastral	Suprafața (mp)*	Observații / Referințe
	3.500	

* Suprafața este determinată în planul de proiecție Stereo 70.



Date referitoare la teren

Crt	Categorie folosință	Intra vilan	Suprafața (mp)	Tarla	Parcelă	Nr. topo	Observații / Referințe
1	arabil	NU	3.500	3	67	-	

Lungime Segmente

1) Valorile lungimilor segmentelor sunt obținute din proiecție în plan.

Punct început	X / Y	Punct sfârșit	X / Y	Lungime segment (** (m)
1	435.450,777 301.379,912	2	435.472,505 301.702,736	323.554
2	435.472,505 301.702,736	3	435.458,798 301.700,451	13.896
3	435.458,798 301.700,451	4	435.442,698 301.384,312	316.549
4	435.442,698 301.384,312	1	435.450,777 301.379,912	9.199

**** Lungimile segmentelor sunt determinate în planul de proiecție Stereo 70 și sunt rotunjite la 1 milimetru.**

***** Distanța dintre puncte este formată din segmente cumulate ce sunt mai mici decât valoarea 1 milimetru.**

**DATE DESPRE IMOBILUL NR. 8168**

Oficiul de Cadastru și Publicitate Imobiliară DOLJ
Biroul de Cadastru și Publicitate Imobiliară Craiova

A. Partea I. Descrierea imobilului

TEREN Extravilan

Adresa: Jud. Dolj, T3, P71

Nr. Crt	Nr cadastral Nr. topografic	Suprafața* (mp)	Observații / Referințe
A1		3.500	Sector cadastral:13 Teren neimprejmuit;

B. Partea II. Proprietari și acte

Inscrieri privitoare la dreptul de proprietate și alte drepturi reale	Referințe
/	
Act Administrativ nr. TDP1236-2179, din 07/12/1998 emis de CJSDPAT DOLJ;	
B1	A1
Intabulare, drept de PROPRIETATE, dobândit prin Reconstituire, cota actuala 1/1, cota initiala 1/1 1) PĂUN NICOLAE DEFUNCT:Da	

C. Partea III. SARCINI .

Inscrieri privind dezmembramintele dreptului de proprietate, drepturi reale de garanție și sarcini	Referințe
NU SUNT	

Anexa Nr. 1 La Partea I

Teren

Nr cadastral	Suprafața (mp)*	Observații / Referințe
	3.500	

* Suprafața este determinată în planul de proiecție Stereo 70.



Date referitoare la teren

Crt	Categorie folosință	Intra vilan	Suprafața (mp)	Tarla	Parcelă	Nr. topo	Observații / Referințe
1	arabil	NU	3.500	3	71	-	

Lungime Segmente

1) Valorile lungimilor segmentelor sunt obținute din proiecție în plan.

Punct început	X / Y	Punct sfârșit	X / Y	Lungime segment (** (m)
1	435.457,268 301.376,377	2	435.487,349 301.704,408	329.407
2	435.487,349 301.704,408	3	435.483,41 301.704,554	3.942
3	435.483,41 301.704,554	4	435.472,505 301.702,736	11.056
4	435.472,505 301.702,736	5	435.450,777 301.379,912	323.554
5	435.450,777 301.379,912	1	435.457,268 301.376,377	7.391

**** Lungimile segmentelor sunt determinate în planul de proiecție Stereo 70 și sunt rotunjite la 1 milimetru.**

***** Distanța dintre puncte este formată din segmente cumulate ce sunt mai mici decât valoarea 1 milimetru.**

**DATE DESPRE IMOBILUL NR. 8169**

Oficiul de Cadastru și Publicitate Imobiliară DOLJ
Biroul de Cadastru și Publicitate Imobiliară Craiova

A. Partea I. Descrierea imobilului

TEREN Intravilan

Adresa: Loc. Preajba De Jos, Jud. Dolj, T1, P10

Nr. Crt	Nr cadastral Nr. topografic	Suprafața* (mp)	Observații / Referințe
A1		1.491	Sector cadastral:13 Teren neimprejmuit;

B. Partea II. Proprietari și acte

Inscrieri privitoare la dreptul de proprietate și alte drepturi reale	Referințe
/	
Act Administrativ nr. TDP362-2180, din 01/02/1994 emis de CJSDPAT DOLJ;	
B1	A1
Intabulare, drept de PROPRIETATE, dobandit prin Reconstituire, cota actuala 1/1, cota initiala 1/1 1) MATRAGIU CONSTANTIN, LIPSA CNP	

C. Partea III. SARCINI .

Inscrieri privind dezmembramintele dreptului de proprietate, drepturi reale de garanție și sarcini	Referințe
NU SUNT	

Anexa Nr. 1 La Partea I

Teren

Nr cadastral	Suprafața (mp)*	Observații / Referințe
	1.491	

* Suprafața este determinată în planul de proiecție Stereo 70.



Date referitoare la teren

Crt	Categorie folosință	Intra vilan	Suprafața (mp)	Tarla	Parcelă	Nr. topo	Observații / Referințe
1	arabil	DA	1.491	1	10	-	

Lungime Segmente

1) Valorile lungimilor segmentelor sunt obținute din proiecție în plan.

Punct început	X / Y	Punct sfârșit	X / Y	Lungime segment (** (m)
1	434.941,035 301.592,913	2	434.929,311 301.554,84	39.837
2	434.929,311 301.554,84	3	434.915,944 301.507,587	49.107
3	434.915,944 301.507,587	4	434.902,576 301.454,503	54.741
4	434.902,576 301.454,503	5	434.897,905 301.435,953	19.129
5	434.897,905 301.435,953	6	434.891,49 301.405,239	31.377

Punct început	X / Y	Punct sfârșit	X / Y	Lungime segment (** (m)
6	434.891,49 301.405,239	7	434.898,909 301.405,231	7.419
7	434.898,909 301.405,231	8	434.905,046 301.429,6	25.13
8	434.905,046 301.429,6	9	434.913,761 301.464,211	35.691
9	434.913,761 301.464,211	10	434.946,357 301.593,652	133.482
10	434.946,357 301.593,652	1	434.941,035 301.592,913	5.373

** Lungimile segmentelor sunt determinate în planul de proiecție Stereo 70 și sunt rotunjite la 1 milimetru.

*** Distanța dintre puncte este formată din segmente cumulate ce sunt mai mici decât valoarea 1 milimetru.

**DATE DESPRE IMOBILUL NR. 8170**

Oficiul de Cadastru și Publicitate Imobiliară DOLJ
Biroul de Cadastru și Publicitate Imobiliară Craiova

A. Partea I. Descrierea imobilului

TEREN Extravilan

Adresa: Jud. Dolj, T3, P71

Nr. Crt	Nr cadastral Nr. topografic	Suprafața* (mp)	Observații / Referințe
A1		3.500	Sector cadastral:13 Teren neimprejmuit;

B. Partea II. Proprietari și acte

Inscrieri privitoare la dreptul de proprietate și alte drepturi reale	Referințe
/	
Act Administrativ nr. TDP1232-2179, din 07/12/1998 emis de CJSDPAT DOLJ;	
B1	A1
Intabulare, drept de PROPRIETATE, dobandit prin Reconstituire, cota actuala 1/1, cota initiala 1/1 1) PUȚUREANU ION, LIPSA CNP	

C. Partea III. SARCINI .

Inscrieri privind dezmembramintele dreptului de proprietate, drepturi reale de garanție și sarcini	Referințe
NU SUNT	

Anexa Nr. 1 La Partea I

Teren

Nr cadastral	Suprafața (mp)*	Observații / Referințe
	3.500	

* Suprafața este determinată în planul de proiecție Stereo 70.



Date referitoare la teren

Crt	Categorie folosință	Intra vilan	Suprafața (mp)	Tarla	Parcelă	Nr. topo	Observații / Referințe
1	arabil	NU	3.500	3	71	-	

Lungime Segmente

1) Valorile lungimilor segmentelor sunt obținute din proiecție în plan.

Punct început	X / Y	Punct sfârșit	X / Y	Lungime segment (** (m)
1	435.461,017 301.374,334	2	435.504,593 301.703,769	332.305
2	435.504,593 301.703,769	3	435.487,349 301.704,408	17.256
3	435.487,349 301.704,408	4	435.457,268 301.376,377	329.407
4	435.457,268 301.376,377	1	435.461,017 301.374,334	4.27

**** Lungimile segmentelor sunt determinate în planul de proiecție Stereo 70 și sunt rotunjite la 1 milimetru.**

***** Distanța dintre puncte este formată din segmente cumulate ce sunt mai mici decât valoarea 1 milimetru.**

**DATE DESPRE IMOBILUL NR. 8171**

Oficiul de Cadastru și Publicitate Imobiliară DOLJ
Biroul de Cadastru și Publicitate Imobiliară Craiova

A. Partea I. Descrierea imobilului

TEREN Extravilan

Adresa: Jud. Dolj, T3, P73

Nr. Crt	Nr cadastral Nr. topografic	Suprafața* (mp)	Observații / Referințe
A1		3.500	Sector cadastral:13 Teren neimprejmuit;

B. Partea II. Proprietari și acte

Inscrieri privitoare la dreptul de proprietate și alte drepturi reale	Referințe
/	
Act Administrativ nr. TDP366-2180, din 03/08/1995 emis de CJSDPAT DOLJ;	
B1	A1
Intabulare, drept de PROPRIETATE, dobandit prin Reconstituire, cota actuala 1/1, cota initiala 1/1 1) DINCĂ ION, LIPSA CNP	

C. Partea III. SARCINI .

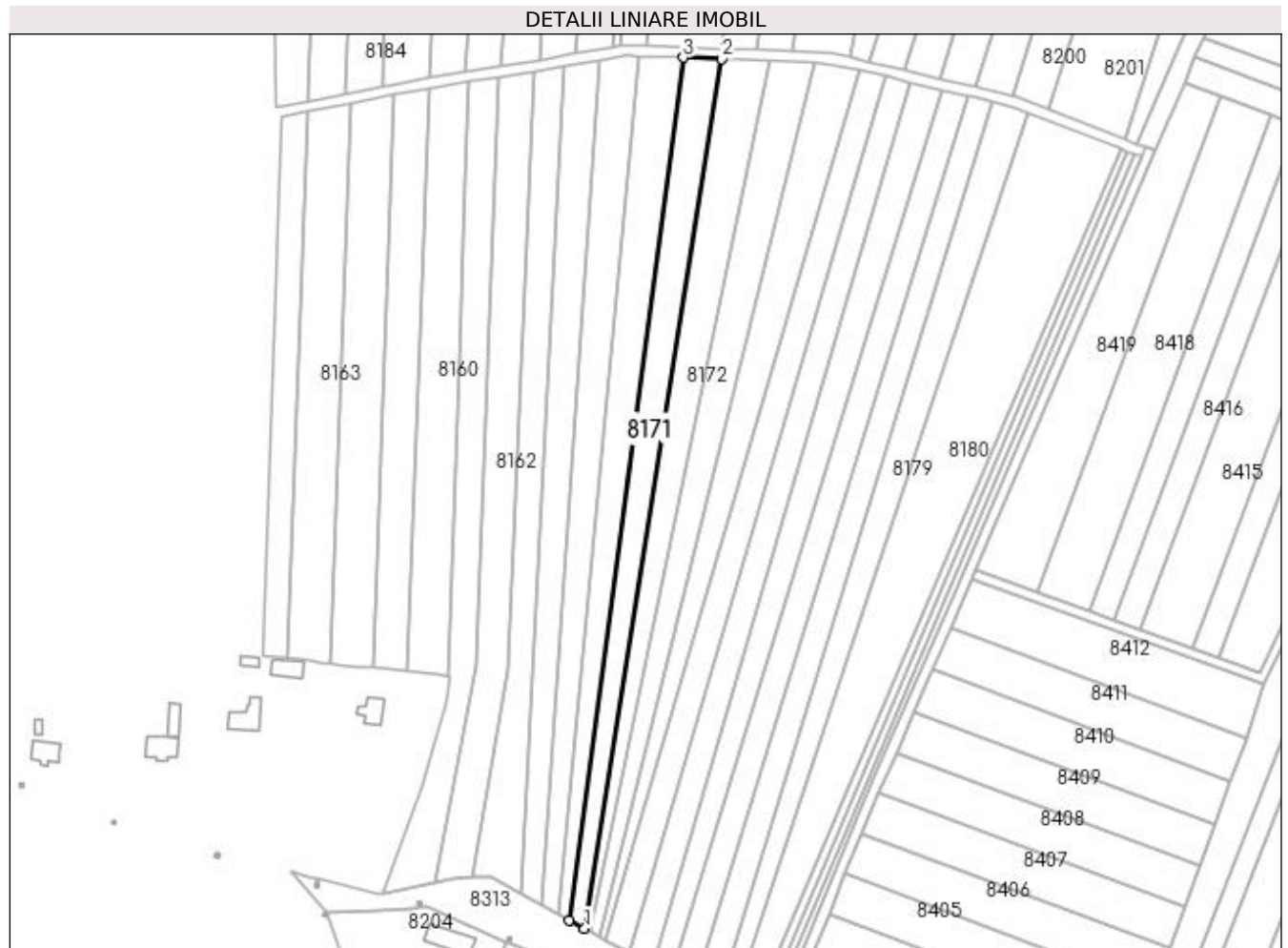
Inscrieri privind dezmembramintele dreptului de proprietate, drepturi reale de garanție și sarcini	Referințe
NU SUNT	

Anexa Nr. 1 La Partea I

Teren

Nr cadastral	Suprafața (mp)*	Observații / Referințe
	3.500	

* Suprafața este determinată în planul de proiecție Stereo 70.



Date referitoare la teren

Crt	Categorie folosință	Intra vilan	Suprafața (mp)	Tarla	Parcelă	Nr. topo	Observații / Referințe
1	arabil	NU	3.500	3	73	-	

Lungime Segmente

1) Valorile lungimilor segmentelor sunt obținute din proiecție în plan.

Punct început	X / Y	Punct sfârșit	X / Y	Lungime segment (** (m)
1	435.466,897 301.371,132	2	435.519,332 301.703,223	336.205
2	435.519,332 301.703,223	3	435.504,593 301.703,769	14.749
3	435.504,593 301.703,769	4	435.461,017 301.374,334	332.305
4	435.461,017 301.374,334	1	435.466,897 301.371,132	6.695

**** Lungimile segmentelor sunt determinate în planul de proiecție Stereo 70 și sunt rotunjite la 1 milimetru.**

***** Distanța dintre puncte este formată din segmente cumulate ce sunt mai mici decât valoarea 1 milimetru.**

**DATE DESPRE IMOBILUL NR. 8172**

Oficiul de Cadastru și Publicitate Imobiliară DOLJ
Biroul de Cadastru și Publicitate Imobiliară Craiova

A. Partea I. Descrierea imobilului

TEREN Extravilan

Adresa: Jud. Dolj, T3, P75

Nr. Crt	Nr cadastral Nr. topografic	Suprafața* (mp)	Observații / Referințe
A1		3.500	Sector cadastral:13 Teren neimprejmuit;

B. Partea II. Proprietari și acte

Inscrieri privitoare la dreptul de proprietate și alte drepturi reale	Referințe
/	
Act Administrativ nr. TDP371-2180, din 04/02/1994 emis de CJSDPAT DOLJ;	
B1	A1
Intabulare, drept de PROPRIETATE, dobândit prin Reconstituire, cota actuala 1/1, cota initiala 1/1 1) ONCIOIU DUMITRU, LIPSA CNP	

C. Partea III. SARCINI .

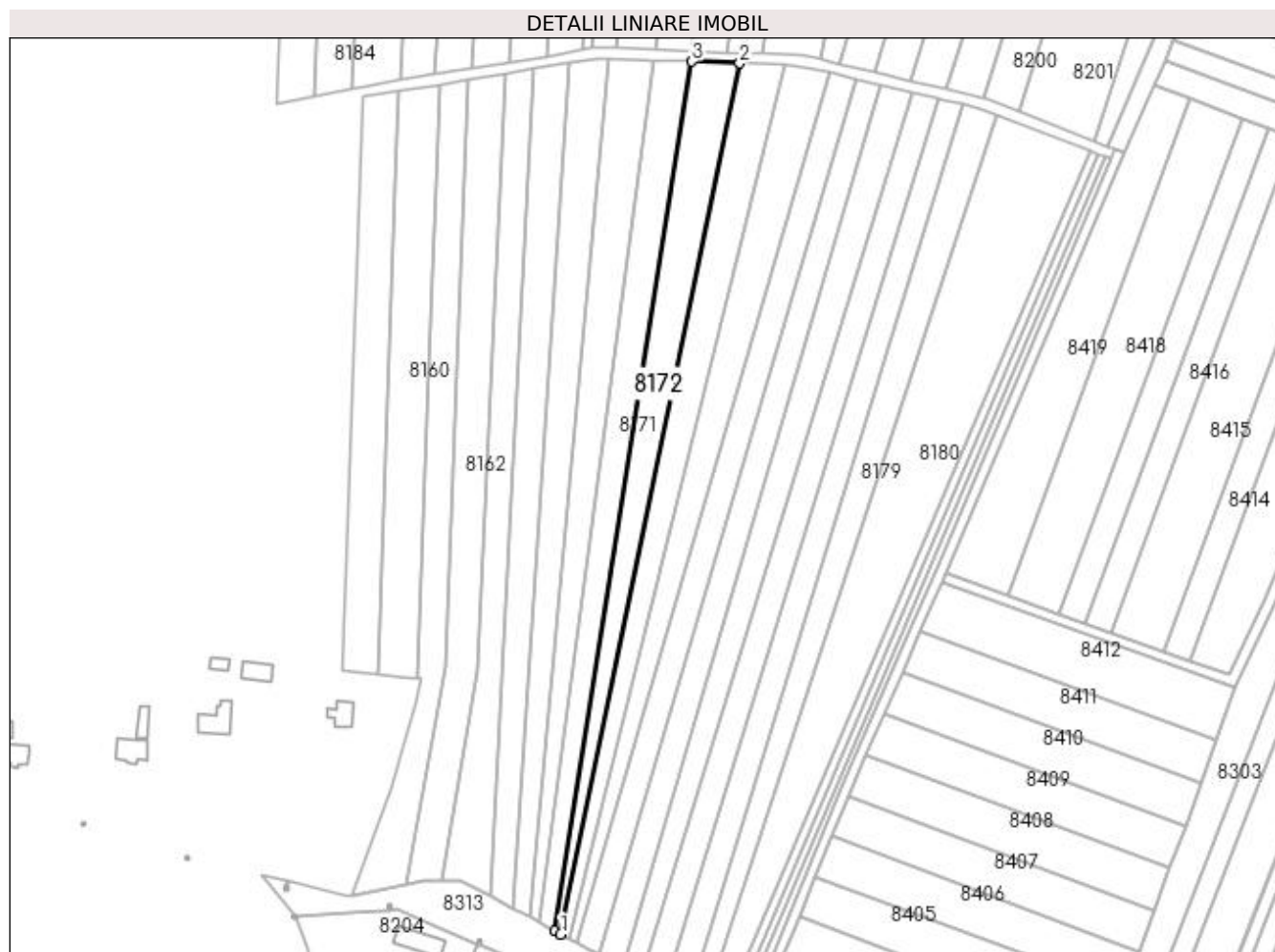
Inscrieri privind dezmembramintele dreptului de proprietate, drepturi reale de garanție și sarcini	Referințe
NU SUNT	

Anexa Nr. 1 La Partea I

Teren

Nr cadastral	Suprafața (mp)*	Observații / Referințe
	3.500	

* Suprafața este determinată în planul de proiecție Stereo 70.



Date referitoare la teren

Crt	Categorie folosință	Intra vilan	Suprafața (mp)	Tarla	Parcelă	Nr. topo	Observații / Referințe
1	arabil	NU	3.500	3	75	-	

Lungime Segmente

1) Valorile lungimilor segmentelor sunt obținute din proiecție în plan.

Punct început	X / Y	Punct sfârșit	X / Y	Lungime segment (** (m)
1	435.469,29 301.369,828	2	435.537,638 301.702,545	339.665
2	435.537,638 301.702,545	3	435.519,332 301.703,223	18.319
3	435.519,332 301.703,223	4	435.466,897 301.371,132	336.205
4	435.466,897 301.371,132	1	435.469,29 301.369,828	2.725

**** Lungimile segmentelor sunt determinate în planul de proiecție Stereo 70 și sunt rotunjite la 1 milimetru.**

***** Distanța dintre puncte este formată din segmente cumulate ce sunt mai mici decât valoarea 1 milimetru.**

**DATE DESPRE IMOBILUL NR. 8173**

Oficiul de Cadastru și Publicitate Imobiliară DOLJ
Biroul de Cadastru și Publicitate Imobiliară Craiova

A. Partea I. Descrierea imobilului

TEREN Extravilan

Adresa: Jud. Dolj, T3, P77

Nr. Crt	Nr cadastral Nr. topografic	Suprafața* (mp)	Observații / Referințe
A1		3.500	Sector cadastral:13 Teren neimprejmuit;

B. Partea II. Proprietari și acte

Inscrieri privitoare la dreptul de proprietate și alte drepturi reale	Referințe
/	
Act Administrativ nr. TDP860 15011, din 08/02/1995 emis de CJSDPAT DOLJ;	
B1	A1
Intabulare, drept de PROPRIETATE, dobândit prin Reconstituire, cota actuala 1/1, cota initiala 1/1 1) ONCIOIU MARIA, LIPSA CNP	

C. Partea III. SARCINI .

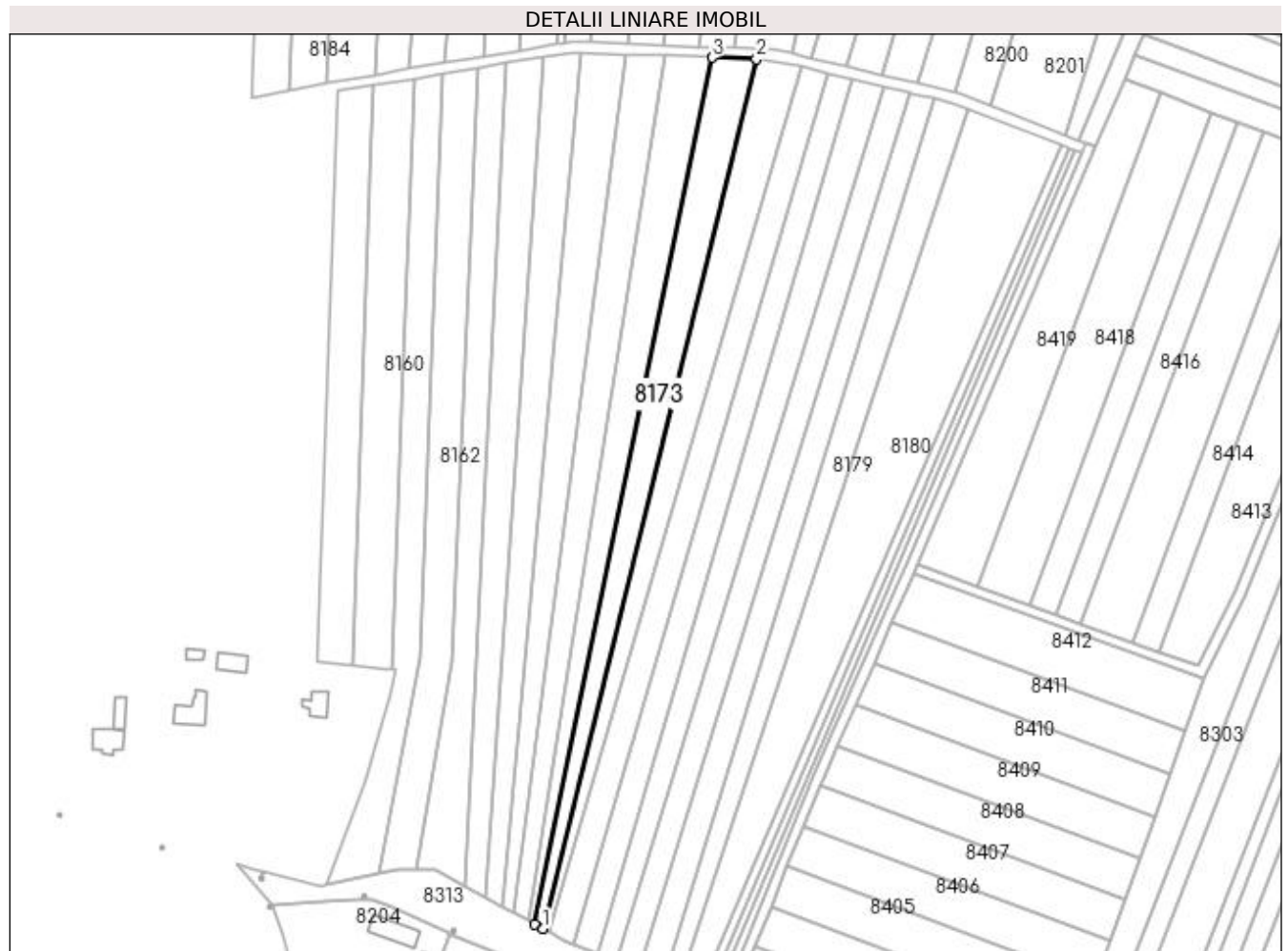
Inscrieri privind dezmembramintele dreptului de proprietate, drepturi reale de garanție și sarcini	Referințe
NU SUNT	

Anexa Nr. 1 La Partea I

Teren

Nr cadastral	Suprafața (mp)*	Observații / Referințe
	3.500	

* Suprafața este determinată în planul de proiecție Stereo 70.



Date referitoare la teren

Crt	Categorie folosință	Intra vilan	Suprafața (mp)	Tarla	Parcelă	Nr. topo	Observații / Referințe
1	arabil	NU	3.500	3	77	-	

Lungime Segmente

1) Valorile lungimilor segmentelor sunt obținute din proiecție în plan.

Punct început	X / Y	Punct sfârșit	X / Y	Lungime segment (** (m)
1	435.472,617 301.368,016	2	435.554,76 301.701,911	343.851
2	435.554,76 301.701,911	3	435.537,638 301.702,545	17.134
3	435.537,638 301.702,545	4	435.469,29 301.369,828	339.665
4	435.469,29 301.369,828	1	435.472,617 301.368,016	3.788

**** Lungimile segmentelor sunt determinate în planul de proiecție Stereo 70 și sunt rotunjite la 1 milimetru.**

***** Distanța dintre puncte este formată din segmente cumulate ce sunt mai mici decât valoarea 1 milimetru.**

**DATE DESPRE IMOBILUL NR. 8174**

Oficiul de Cadastru și Publicitate Imobiliară DOLJ
 Biroul de Cadastru și Publicitate Imobiliară Craiova

A. Partea I. Descrierea imobilului

TEREN Extravilan

Adresa: Jud. Dolj, T3, P81

Nr. Crt	Nr cadastral Nr. topografic	Suprafața* (mp)	Observații / Referințe
A1		3.500	Sector cadastral:13 Teren neimprejmuit;

B. Partea II. Proprietari și acte

Inscrieri privitoare la dreptul de proprietate și alte drepturi reale	Referințe
/	
Act Administrativ nr. TDP369-2180, din 03/02/1994 emis de CJSDPAT DOLJ;	
B1	A1
Intabulare, drept de PROPRIETATE, dobandit prin Reconstituire, cota actuala 1/1, cota initiala 1/1 1) TOȘA ION, LIPSA CNP	

C. Partea III. SARCINI .

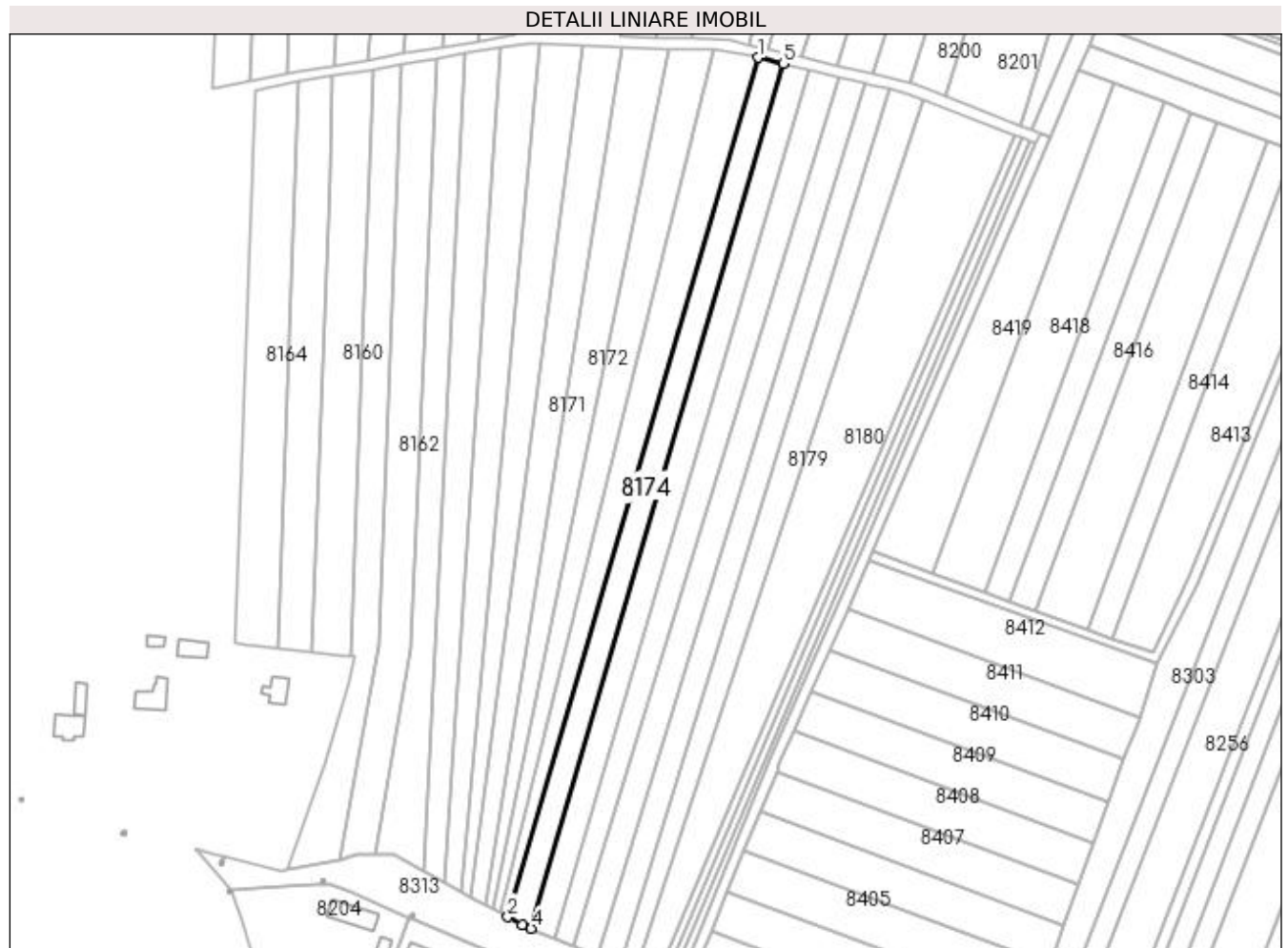
Inscrieri privind dezmembramintele dreptului de proprietate, drepturi reale de garanție și sarcini	Referințe
NU SUNT	

Anexa Nr. 1 La Partea I

Teren

Nr cadastral	Suprafața (mp)*	Observații / Referințe
	3.500	

* Suprafața este determinată în planul de proiecție Stereo 70.



Date referitoare la teren

Crt	Categorie folosință	Intra vilan	Suprafața (mp)	Tarla	Parcelă	Nr. topo	Observații / Referințe
1	arabil	NU	3.500	3	81	-	

Lungime Segmente

1) Valorile lungimilor segmentelor sunt obținute din proiecție în plan.

Punct început	X / Y	Punct sfârșit	X / Y	Lungime segment (** (m)
1	435.572,056 301.699,029	2	435.475,147 301.366,638	346.23
2	435.475,147 301.366,638	3	435.480,734 301.363,595	6.362
3	435.480,734 301.363,595	4	435.484,321 301.362,12	3.878
4	435.484,321 301.362,12	5	435.581,865 301.696,686	348.496
5	435.581,865 301.696,686	1	435.572,056 301.699,029	10.085

**** Lungimile segmentelor sunt determinate în planul de proiecție Stereo 70 și sunt rotunjite la 1 milimetru.**

***** Distanța dintre puncte este formată din segmente cumulate ce sunt mai mici decât valoarea 1 milimetru.**

**DATE DESPRE IMOBILUL NR. 8175**

Oficiul de Cadastru și Publicitate Imobiliară DOLJ
Biroul de Cadastru și Publicitate Imobiliară Craiova

A. Partea I. Descrierea imobilului

TEREN Extravilan

Adresa: Jud. Dolj, T3, P83

Nr. Crt	Nr cadastral Nr. topografic	Suprafața* (mp)	Observații / Referințe
A1		3.500	Sector cadastral:13 Teren neimprejmuit;

B. Partea II. Proprietari și acte

Inscrieri privitoare la dreptul de proprietate și alte drepturi reale	Referințe
/	
Act Administrativ nr. TDP890-15011, din 14/10/1997 emis de CJSDPAT DOLJ;	
B1	A1
Intabulare, drept de PROPRIETATE, dobândit prin Reconstituire, cota actuala 1/1, cota initiala 1/1 1) VOICU DUMITRU, LIPSA CNP DEFUNCT:Da	

C. Partea III. SARCINI .

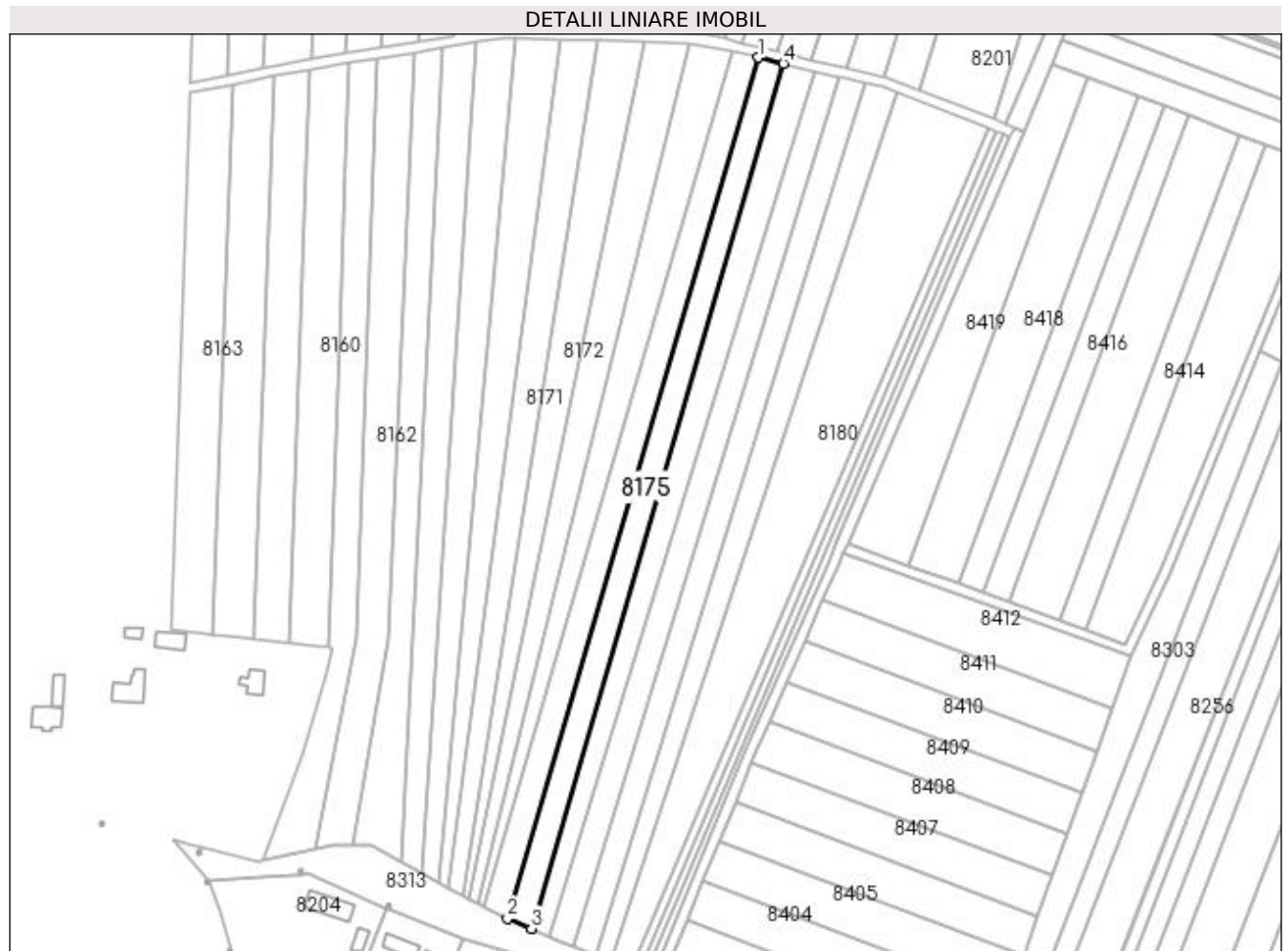
Inscrieri privind dezmembramintele dreptului de proprietate, drepturi reale de garanție și sarcini	Referințe
NU SUNT	

Anexa Nr. 1 La Partea I

Teren

Nr cadastral	Suprafața (mp)*	Observații / Referințe
	3.500	

* Suprafața este determinată în planul de proiecție Stereo 70.



Date referitoare la teren

Crt	Categorie folosință	Intra vilan	Suprafața (mp)	Tarla	Parcelă	Nr. topo	Observații / Referințe
1	arabil	NU	3.500	3	83	-	

Lungime Segmente

1) Valorile lungimilor segmentelor sunt obținute din proiecție în plan.

Punct început	X / Y	Punct sfârșit	X / Y	Lungime segment (** (m)
1	435.581,865 301.696,686	2	435.484,321 301.362,12	348.496
2	435.484,321 301.362,12	3	435.493,642 301.358,289	10.078
3	435.493,642 301.358,289	4	435.591,623 301.694,355	350.058
4	435.591,623 301.694,355	1	435.581,865 301.696,686	10.033

**** Lungimile segmentelor sunt determinate în planul de proiecție Stereo 70 și sunt rotunjite la 1 milimetru.**

***** Distanța dintre puncte este formată din segmente cumulate ce sunt mai mici decât valoarea 1 milimetru.**

**DATE DESPRE IMOBILUL NR. 8176**

Oficiul de Cadastru și Publicitate Imobiliară DOLJ
Biroul de Cadastru și Publicitate Imobiliară Craiova

A. Partea I. Descrierea imobilului

TEREN Extravilan

Adresa: Jud. Dolj, T3, P85

Nr. Crt	Nr cadastral Nr. topografic	Suprafața* (mp)	Observații / Referințe
A1		3.500	Sector cadastral:13 Teren neimprejmuit;

B. Partea II. Proprietari și acte

Inscrieri privitoare la dreptul de proprietate și alte drepturi reale	Referințe
/	
Act Administrativ nr. TDP370-2180, din 04/02/1994 emis de CJSDPAT DOLJ;	
B1	A1
Intabulare, drept de PROPRIETATE, dobândit prin Reconstituire, cota actuala 1/1, cota initiala 1/1 1) SMARANDE VALERIU, LIPSA CNP	

C. Partea III. SARCINI .

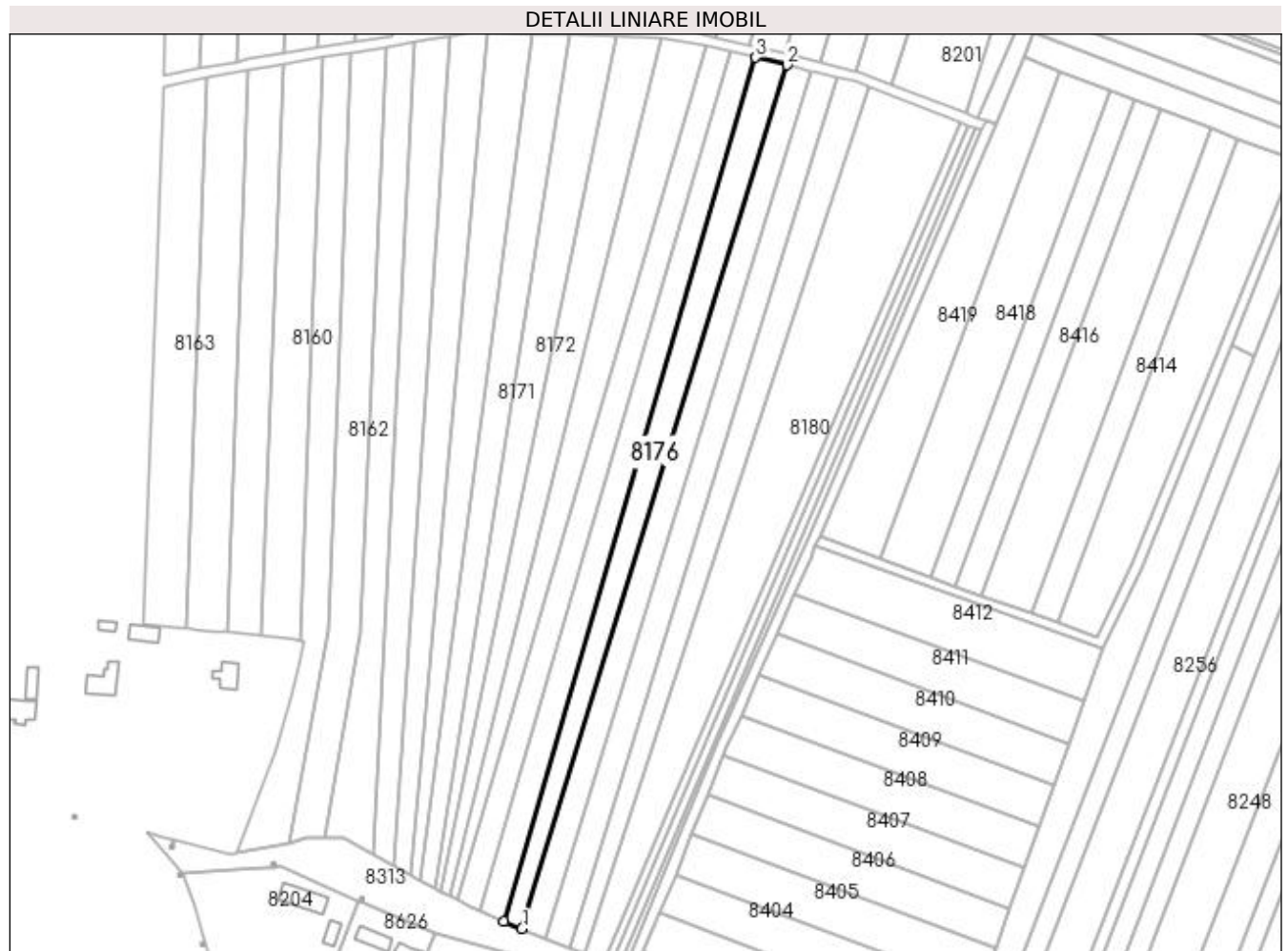
Inscrieri privind dezmembramintele dreptului de proprietate, drepturi reale de garanție și sarcini	Referințe
NU SUNT	

Anexa Nr. 1 La Partea I

Teren

Nr cadastral	Suprafața (mp)*	Observații / Referințe
	3.500	

* Suprafața este determinată în planul de proiecție Stereo 70.



Date referitoare la teren

Crt	Categorie folosință	Intra vilan	Suprafața (mp)	Tarla	Parcelă	Nr. topo	Observații / Referințe
1	arabil	NU	3.500	3	85	-	

Lungime Segmente

1) Valorile lungimilor segmentelor sunt obținute din proiecție în plan.

Punct început	X / Y	Punct sfârșit	X / Y	Lungime segment (** (m)
1	435.500,612 301.355,423	2	435.603,758 301.691,456	351.507
2	435.603,758 301.691,456	3	435.591,623 301.694,355	12.476
3	435.591,623 301.694,355	4	435.493,642 301.358,289	350.058
4	435.493,642 301.358,289	1	435.500,612 301.355,423	7.536

**** Lungimile segmentelor sunt determinate în planul de proiecție Stereo 70 și sunt rotunjite la 1 milimetru.**

***** Distanța dintre puncte este formată din segmente cumulate ce sunt mai mici decât valoarea 1 milimetru.**

**DATE DESPRE IMOBILUL NR. 8177**

Oficiul de Cadastru și Publicitate Imobiliară DOLJ
 Biroul de Cadastru și Publicitate Imobiliară Craiova

A. Partea I. Descrierea imobilului

TEREN Extravilan

Adresa: Jud. Dolj, T3, P87

Nr. Crt	Nr cadastral Nr. topografic	Suprafața* (mp)	Observații / Referințe
A1		3.500	Sector cadastral:13 Teren neimprejmuit;

B. Partea II. Proprietari și acte

Inscrieri privitoare la dreptul de proprietate și alte drepturi reale	Referințe
/	
Act Administrativ nr. TDP853 15011, din 07/09/1997 emis de CJSDPAT DOLJ;	
B1	A1
Intabulare, drept de PROPRIETATE, dobândit prin Reconstituire, cota actuala 1/1, cota initiala 1/1 1) PĂUN MARIN, LIPSA CNP	

C. Partea III. SARCINI .

Inscrieri privind dezmembramintele dreptului de proprietate, drepturi reale de garanție și sarcini	Referințe
NU SUNT	

Anexa Nr. 1 La Partea I

Teren

Nr cadastral	Suprafața (mp)*	Observații / Referințe
	3.500	

* Suprafața este determinată în planul de proiecție Stereo 70.



Date referitoare la teren

Crt	Categorie folosință	Intra vilan	Suprafața (mp)	Tarla	Parcelă	Nr. topo	Observații / Referințe
1	arabil	NU	3.500	3	87	-	

Lungime Segmente

1) Valorile lungimilor segmentelor sunt obținute din proiecție în plan.

Punct început	X / Y	Punct sfârșit	X / Y	Lungime segment (** (m)
1	435.500,612 301.355,423	2	435.505,888 301.353,254	5.704
2	435.505,888 301.353,254	3	435.509,84 301.351,629	4.273
3	435.509,84 301.351,629	4	435.613,441 301.689,143	353.056
4	435.613,441 301.689,143	5	435.603,758 301.691,456	9.955
5	435.603,758 301.691,456	1	435.500,612 301.355,423	351.507

**** Lungimile segmentelor sunt determinate în planul de proiecție Stereo 70 și sunt rotunjite la 1 milimetru.**

***** Distanța dintre puncte este formată din segmente cumulate ce sunt mai mici decât valoarea 1 milimetru.**

**DATE DESPRE IMOBILUL NR. 8178**

Oficiul de Cadastru și Publicitate Imobiliară DOLJ
 Biroul de Cadastru și Publicitate Imobiliară Craiova

A. Partea I. Descrierea imobilului

TEREN Extravilan

Adresa: Jud. Dolj, T3, P89

Nr. Crt	Nr cadastral Nr. topografic	Suprafața* (mp)	Observații / Referințe
A1		3.500	Sector cadastral:13 Teren neimprejmuit;

B. Partea II. Proprietari și acte

Inscrieri privitoare la dreptul de proprietate și alte drepturi reale	Referințe
/	
Act Administrativ nr. TDP836 15011, din 01/02/1995 emis de CJSDPAT DOLJ;	
B1	A1
Intabulare, drept de PROPRIETATE, dobândit prin Reconstituire, cota actuala 1/1, cota initiala 1/1 1) GUTA CONSTANTIN, LIPSA CNP	

C. Partea III. SARCINI .

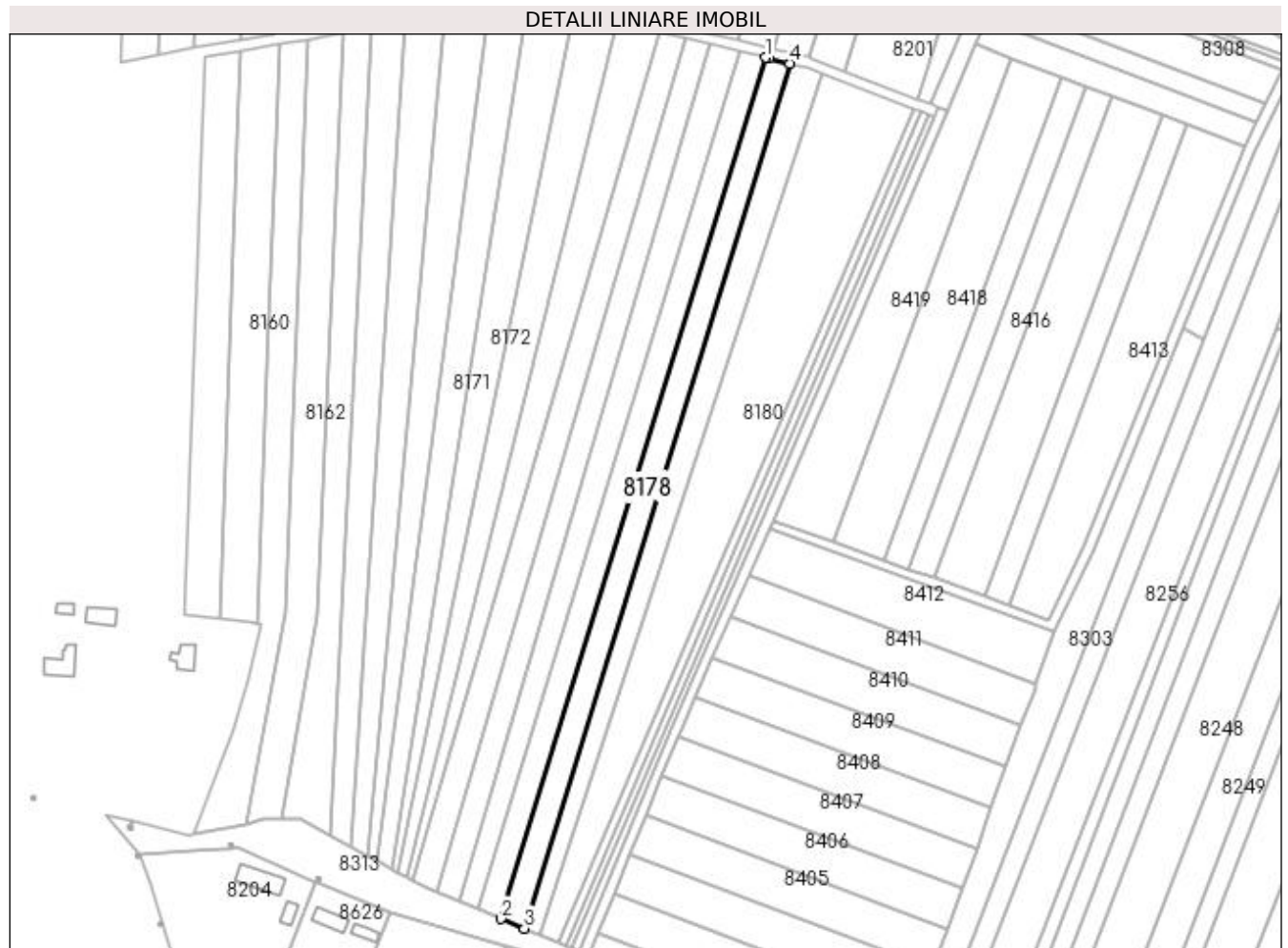
Inscrieri privind dezmembramintele dreptului de proprietate, drepturi reale de garanție și sarcini	Referințe
NU SUNT	

Anexa Nr. 1 La Partea I

Teren

Nr cadastral	Suprafața (mp)*	Observații / Referințe
	3.500	

* Suprafața este determinată în planul de proiecție Stereo 70.



Date referitoare la teren

Crt	Categorie folosință	Intra vilan	Suprafața (mp)	Tarla	Parcelă	Nr. topo	Observații / Referințe
1	arabil	NU	3.500	3	89	-	

Lungime Segmente

1) Valorile lungimilor segmentelor sunt obținute din proiecție în plan.

Punct început	X / Y	Punct sfârșit	X / Y	Lungime segment (** (m)
1	435.613,441 301.689,143	2	435.509,84 301.351,629	353.056
2	435.509,84 301.351,629	3	435.519,028 301.347,852	9.934
3	435.519,028 301.347,852	4	435.623,081 301.686,84	354.598
4	435.623,081 301.686,84	5	435.614,812 301.688,815	8.502
5	435.614,812 301.688,815	1	435.613,441 301.689,143	1.41

**** Lungimile segmentelor sunt determinate în planul de proiecție Stereo 70 și sunt rotunjite la 1 milimetru.**

***** Distanța dintre puncte este formată din segmente cumulate ce sunt mai mici decât valoarea 1 milimetru.**

**DATE DESPRE IMOBILUL NR. 8179**

Oficiul de Cadastru și Publicitate Imobiliară DOLJ
Biroul de Cadastru și Publicitate Imobiliară Craiova

A. Partea I. Descrierea imobilului

TEREN Extravilan

Adresa: Jud. Dolj, T3, P91

Nr. Crt	Nr cadastral Nr. topografic	Suprafața* (mp)	Observații / Referințe
A1		3.500	Sector cadastral:13 Teren neimprejmuit;

B. Partea II. Proprietari și acte

Inscrieri privitoare la dreptul de proprietate și alte drepturi reale	Referințe
/	
Act Administrativ nr. TDP845-15011, din 03/09/1997 emis de CJSDPAT DOLJ;	
B1	A1
Intabulare, drept de PROPRIETATE, dobandit prin Reconstituire, cota actuala 1/1, cota initiala 1/1 1) VLAD JEAN, LIPSA CNP	

C. Partea III. SARCINI .

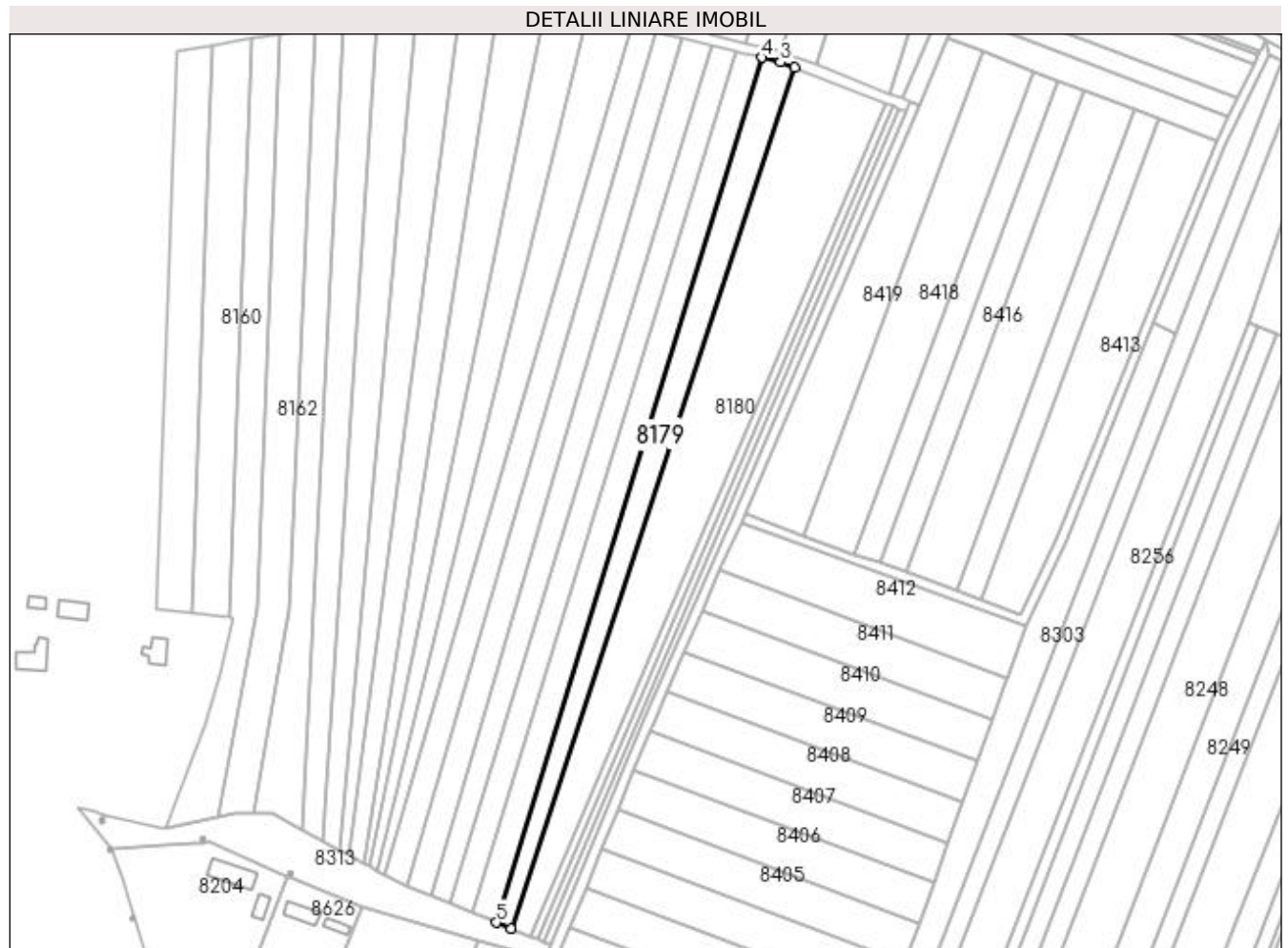
Inscrieri privind dezmembramintele dreptului de proprietate, drepturi reale de garanție și sarcini	Referințe
NU SUNT	

Anexa Nr. 1 La Partea I

Teren

Nr cadastral	Suprafața (mp)*	Observații / Referințe
	3.500	

* Suprafața este determinată în planul de proiecție Stereo 70.



Date referitoare la teren

Crt	Categorie folosință	Intra vilan	Suprafața (mp)	Tarla	Parcelă	Nr. topo	Observații / Referințe
1	arabil	NU	3.500	3	91	-	

Lungime Segmente

1) Valorile lungimilor segmentelor sunt obținute din proiecție în plan.

Punct început	X / Y	Punct sfârșit	X / Y	Lungime segment (** (m)
1	435.524,746 301.345,501	2	435.636,043 301.682,91	355.291
2	435.636,043 301.682,91	3	435.630,496 301.685,069	5.952
3	435.630,496 301.685,069	4	435.623,081 301.686,84	7.624
4	435.623,081 301.686,84	5	435.519,028 301.347,852	354.598
5	435.519,028 301.347,852	1	435.524,746 301.345,501	6.182

**** Lungimile segmentelor sunt determinate în planul de proiecție Stereo 70 și sunt rotunjite la 1 milimetru.**

***** Distanța dintre puncte este formată din segmente cumulate ce sunt mai mici decât valoarea 1 milimetru.**

**DATE DESPRE IMOBILUL NR. 8180**

Oficiul de Cadastru și Publicitate Imobiliară DOLJ
Biroul de Cadastru și Publicitate Imobiliară Craiova

A. Partea I. Descrierea imobilului

TEREN Extravilan

Adresa: Jud. Dolj, T3, P93

Nr. Crt	Nr cadastral Nr. topografic	Suprafața* (mp)	Observații / Referințe
A1		8.280	Sector cadastral:13 Teren neimprejmuit;

B. Partea II. Proprietari și acte

Inscrieri privitoare la dreptul de proprietate și alte drepturi reale	Referințe
/	
Act Administrativ nr. TDP837 15011, din 01/02/1995 emis de CJSDPAT DOLJ;	
B1	A1
Intabulare, drept de PROPRIETATE, dobândit prin Reconstituire, cota actuala 1/1, cota initiala 1/1	
1) DUMITRASCU ALEXANDRA, LIPSA CNP	

C. Partea III. SARCINI .

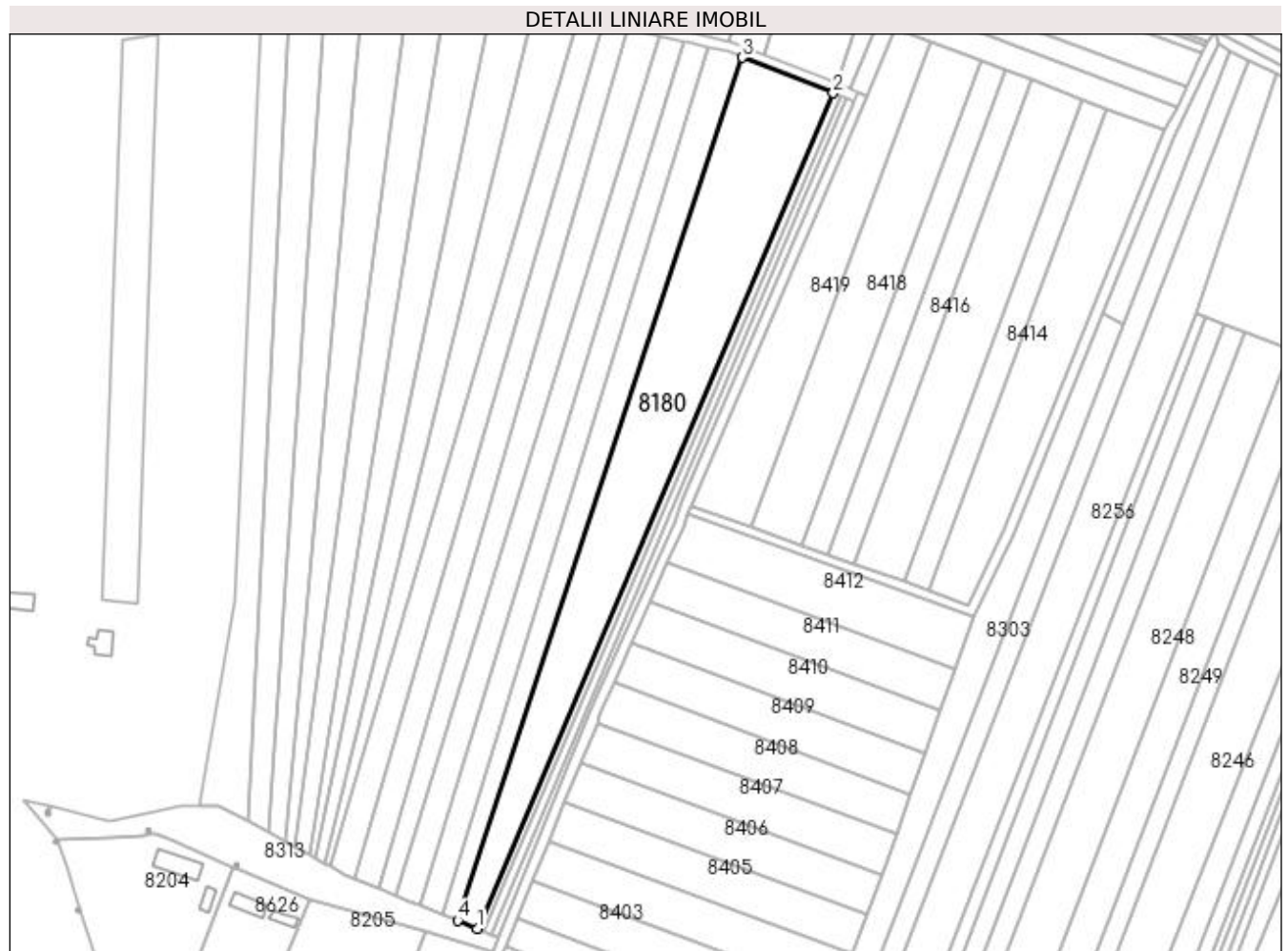
Inscrieri privind dezmembramintele dreptului de proprietate, drepturi reale de garanție și sarcini	Referințe
NU SUNT	

Anexa Nr. 1 La Partea I

Teren

Nr cadastral	Suprafața (mp)*	Observații / Referințe
	8.280	

* Suprafața este determinată în planul de proiecție Stereo 70.



Date referitoare la teren

Crt	Categorie folosință	Intra vilan	Suprafața (mp)	Tarla	Parcelă	Nr. topo	Observații / Referințe
1	arabil	NU	8.280	3	93	-	

Lungime Segmente

1) Valorile lungimilor segmentelor sunt obținute din proiecție în plan.

Punct început	X / Y	Punct sfârșit	X / Y	Lungime segment (** (m)
1	435.532,427 301.342,344	2	435.671,794 301.668,998	355.142
2	435.671,794 301.668,998	3	435.636,043 301.682,91	38.362
3	435.636,043 301.682,91	4	435.524,746 301.345,501	355.291
4	435.524,746 301.345,501	1	435.532,427 301.342,344	8.304

**** Lungimile segmentelor sunt determinate în planul de proiecție Stereo 70 și sunt rotunjite la 1 milimetru.**

***** Distanța dintre puncte este formată din segmente cumulate ce sunt mai mici decât valoarea 1 milimetru.**

**DATE DESPRE IMOBILUL NR. 8181**

Oficiul de Cadastru și Publicitate Imobiliară DOLJ
Biroul de Cadastru și Publicitate Imobiliară Craiova

A. Partea I. Descrierea imobilului

TEREN Extravilan

Adresa: Jud. Dolj, T3, P94/2

Nr. Crt	Nr cadastral Nr. topografic	Suprafața* (mp)	Observații / Referințe
A1	32413	1.040	Sector cadastral:13 Teren neimprejmuit;

B. Partea II. Proprietari și acte

Inscrieri privitoare la dreptul de proprietate și alte drepturi reale	Referințe
144635 / 21/07/2020	
Act Notarial nr. CONTRACT DE VANZARE AUT SUB NR. 1866, din 17/07/2020 emis de NP DOINA FAURAR;	
B1	A1
Intabulare, drept de PROPRIETATE, dobandit prin Conventie, cota actuala 1/1, cota initiala 1/1 1) SC RURAL OLTENIA SRL, CIF:22112978	

C. Partea III. SARCINI .

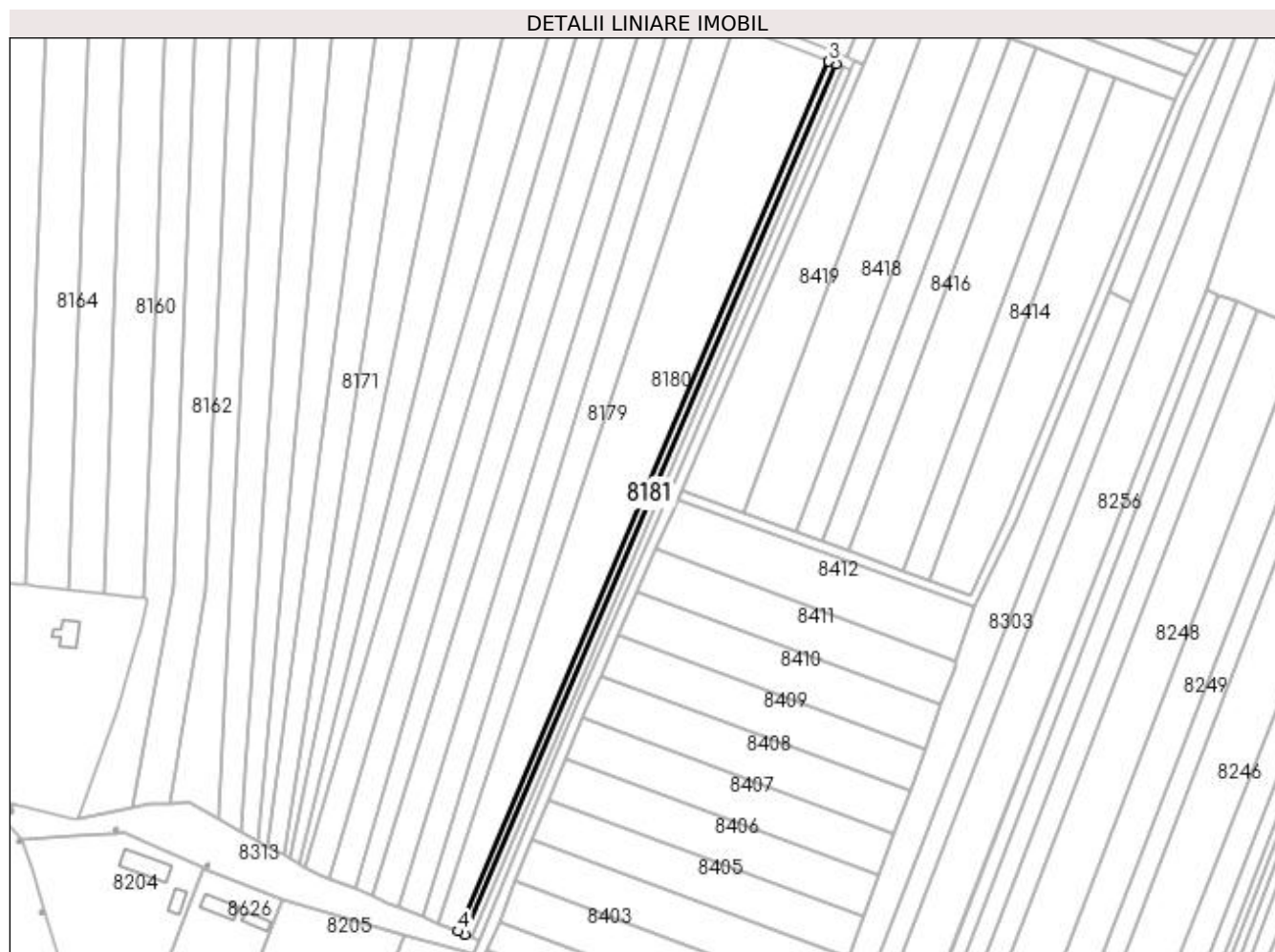
Inscrieri privind dezmembramintele dreptului de proprietate, drepturi reale de garanție și sarcini	Referințe
NU SUNT	

Anexa Nr. 1 La Partea I

Teren

Nr cadastral	Suprafața (mp)*	Observații / Referințe
32413	1.040	

* Suprafața este determinată în planul de proiecție Stereo 70.



Date referitoare la teren

Crt	Categorie folosință	Intra vilan	Suprafața (mp)	Tarla	Parcelă	Nr. topo	Observații / Referințe
1	arabil	NU	1.040	3	94/2	-	

Lungime Segmente

1) Valorile lungimilor segmentelor sunt obținute din proiecție în plan.

Punct început	X / Y	Punct sfârșit	X / Y	Lungime segment (** (m)
1	435.535,136 301.341,23	2	435.674,524 301.667,935	355.197
2	435.674,524 301.667,935	3	435.671,794 301.668,998	2.93
3	435.671,794 301.668,998	4	435.532,427 301.342,344	355.142
4	435.532,427 301.342,344	1	435.535,136 301.341,23	2.929

**** Lungimile segmentelor sunt determinate în planul de proiecție Stereo 70 și sunt rotunjite la 1 milimetru.**

***** Distanța dintre puncte este formată din segmente cumulate ce sunt mai mici decât valoarea 1 milimetru.**

**DATE DESPRE IMOBILUL NR. 8182**

Oficiul de Cadastru și Publicitate Imobiliară DOLJ
Biroul de Cadastru și Publicitate Imobiliară Craiova

A. Partea I. Descrierea imobilului

TEREN Extravilan

Adresa: Jud. Dolj, T30, P50

Nr. Crt	Nr cadastral Nr. topografic	Suprafața* (mp)	Observații / Referințe
A1		3.196	Sector cadastral:13 Teren neimprejmuit;

B. Partea II. Proprietari și acte

Inscrieri privitoare la dreptul de proprietate și alte drepturi reale	Referințe
/	
Act Administrativ nr. TDP445-2162, din 07/02/1994 emis de CJSDPAT DOLJ;	
B1	A1
Intabulare, drept de PROPRIETATE, dobandit prin Reconstituire, cota actuala 1/1, cota initiala 1/1 1) GHIȚĂ MIRCEA, LIPSA CNP	

C. Partea III. SARCINI .

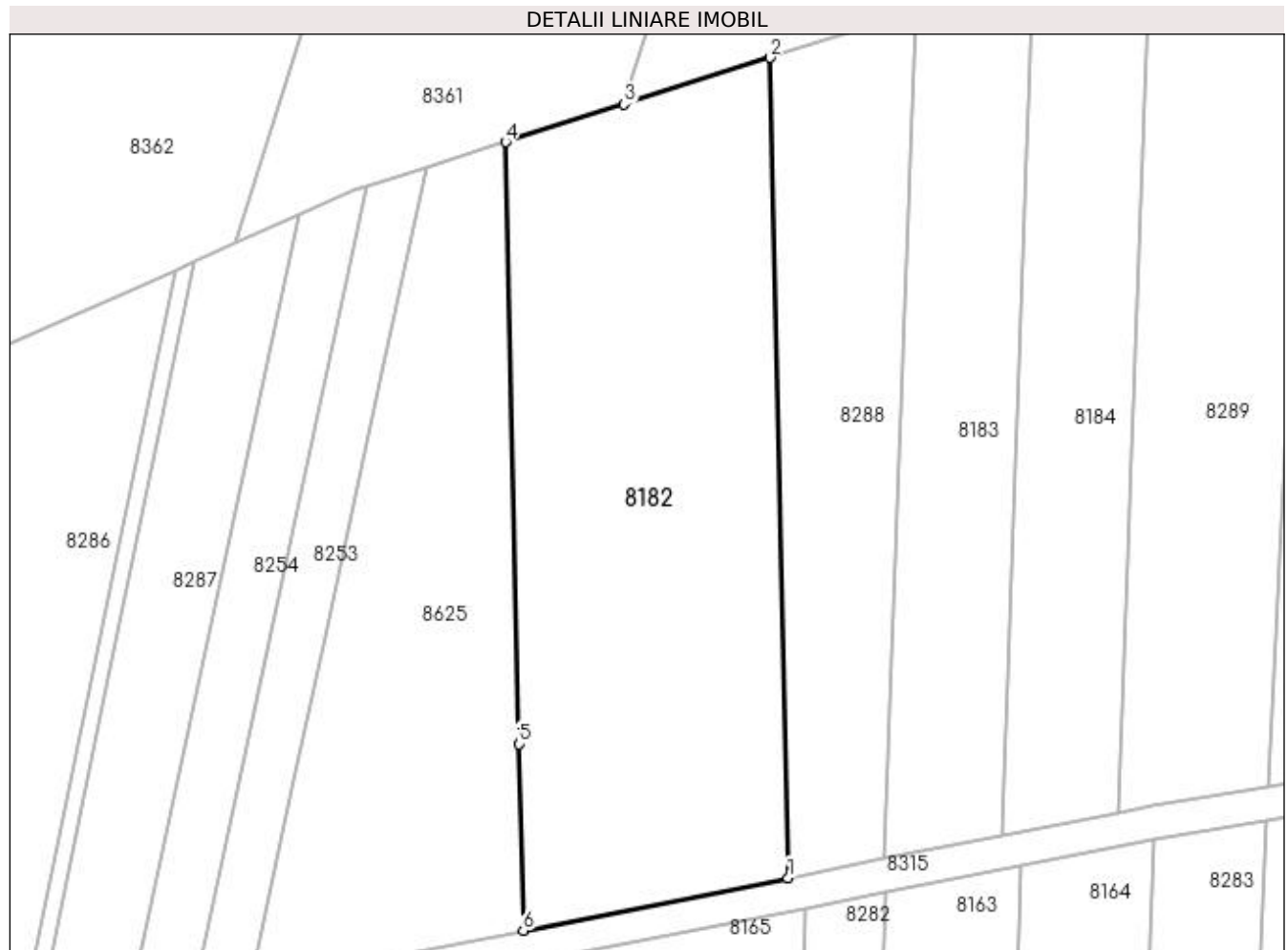
Inscrieri privind dezmembramintele dreptului de proprietate, drepturi reale de garanție și sarcini	Referințe
NU SUNT	

Anexa Nr. 1 La Partea I

Teren

Nr cadastral	Suprafața (mp)*	Observații / Referințe
	3.196	

* Suprafața este determinată în planul de proiecție Stereo 70.



Date referitoare la teren

Crt	Categorie folosință	Intra vilan	Suprafața (mp)	Tarla	Parcelă	Nr. topo	Observații / Referințe
1	pasune	NU	3.196	30	50	-	

Lungime Segmente

1) Valorile lungimilor segmentelor sunt obținute din proiecție în plan.

Punct început	X / Y	Punct sfârșit	X / Y	Lungime segment (** (m)
1	435.349,089 301.684,825	2	435.346,873 301.785,071	100.27
2	435.346,873 301.785,071	3	435.329,07 301.779,381	18.69
3	435.329,07 301.779,381	4	435.314,585 301.774,751	15.207
4	435.314,585 301.774,751	5	435.316,211 301.701,199	73.57
5	435.316,211 301.701,199	6	435.316,715 301.678,416	22.789

Punct început	X / Y	Punct sfârșit	X / Y	Lungime segment (** (m)
6	435.316,715 301.678,416	1	435.349,089 301.684,825	33.002

** Lungimile segmentelor sunt determinate în planul de proiecție Stereo 70 și sunt rotunjite la 1 milimetru.

*** Distanța dintre puncte este formată din segmente cumulate ce sunt mai mici decât valoarea 1 milimetru.

**DATE DESPRE IMOBILUL NR. 8183**

Oficiul de Cadastru și Publicitate Imobiliară DOLJ
Biroul de Cadastru și Publicitate Imobiliară Craiova

A. Partea I. Descrierea imobilului

TEREN Extravilan

Adresa: Jud. Dolj, T3, P54

Nr. Crt	Nr cadastral Nr. topografic	Suprafața* (mp)	Observații / Referințe
A1		1.500	Sector cadastral:13 Teren neimpregmuit;

B. Partea II. Proprietari și acte

Inscrieri privitoare la dreptul de proprietate și alte drepturi reale	Referințe
/	
Act Administrativ nr. TDP891-15011, din 15/12/1995 emis de CJSDPAT DOLJ;	
B1	A1
Intabulare, drept de PROPRIETATE, dobândit prin Reconstituire, cota actuala 1/1, cota initiala 1/1 1) NEGOIȚA STEFAN, LIPSA CNP	

C. Partea III. SARCINI .

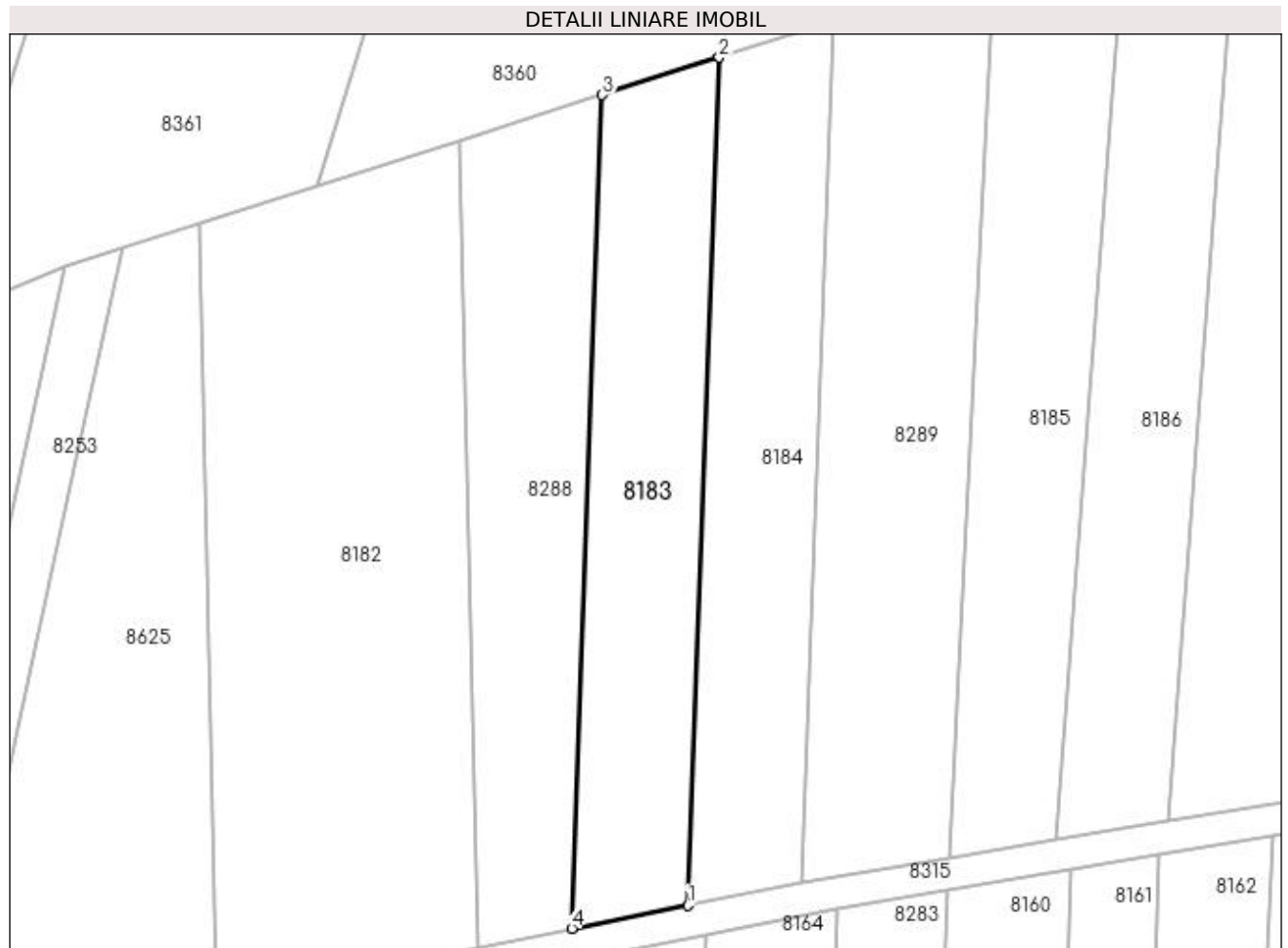
Inscrieri privind dezmembramintele dreptului de proprietate, drepturi reale de garanție și sarcini	Referințe
NU SUNT	

Anexa Nr. 1 La Partea I

Teren

Nr cadastral	Suprafața (mp)*	Observații / Referințe
	1.500	

* Suprafața este determinată în planul de proiecție Stereo 70.



Date referitoare la teren

Crt	Categorie folosință	Intra vilan	Suprafața (mp)	Tarla	Parcelă	Nr. topo	Observații / Referințe
1	pasune	NU	1.500	3	54	-	

Lungime Segmente

1) Valorile lungimilor segmentelor sunt obținute din proiecție în plan.

Punct început	X / Y	Punct sfârșit	X / Y	Lungime segment (** (m)
1	435.375,281 301.690,01	2	435.379,165 301.795,393	105.455
2	435.379,165 301.795,393	3	435.364,639 301.790,75	15.25
3	435.364,639 301.790,75	4	435.360,82 301.687,148	103.672
4	435.360,82 301.687,148	1	435.375,281 301.690,01	14.741

**** Lungimile segmentelor sunt determinate în planul de proiecție Stereo 70 și sunt rotunjite la 1 milimetru.**

***** Distanța dintre puncte este formată din segmente cumulate ce sunt mai mici decât valoarea 1 milimetru.**

**DATE DESPRE IMOBILUL NR. 8184**

Oficiul de Cadastru și Publicitate Imobiliară DOLJ
Biroul de Cadastru și Publicitate Imobiliară Craiova

A. Partea I. Descrierea imobilului

TEREN Extravilan

Adresa: Jud. Dolj, T3, P56

Nr. Crt	Nr cadastral Nr. topografic	Suprafața* (mp)	Observații / Referințe
A1		1.500	Sector cadastral:13 Teren neimprejmuit;

B. Partea II. Proprietari și acte

Inscrieri privitoare la dreptul de proprietate și alte drepturi reale	Referințe
/	
Act Administrativ nr. TDP877-15011, din 13/12/1995 emis de CJSDPAT DOLJ;	
B1	A1
Intabulare, drept de PROPRIETATE, dobandit prin Reconstituire, cota actuala 1/1, cota initiala 1/1 1) MATARAGIU ION, LIPSA CNP	

C. Partea III. SARCINI .

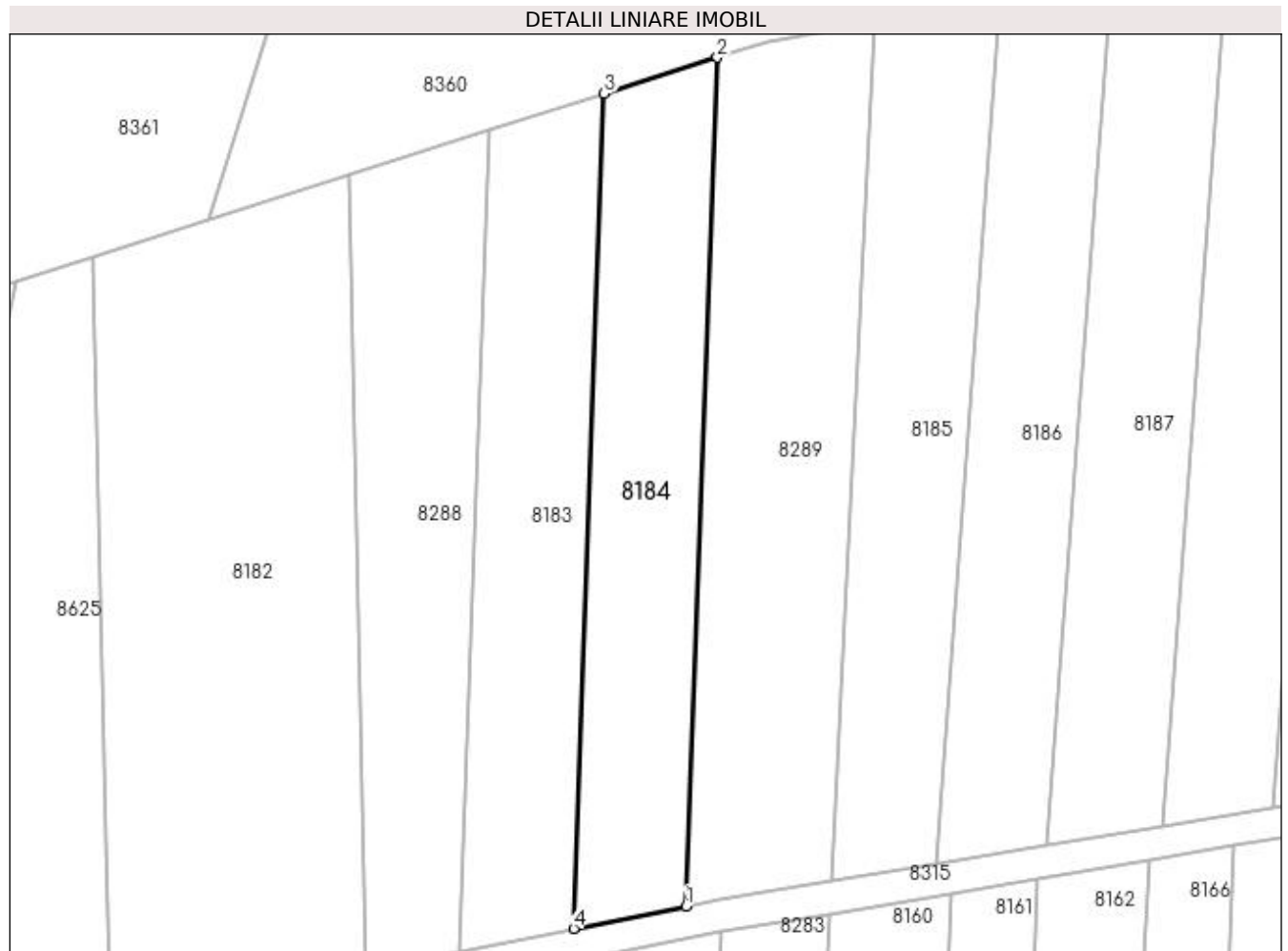
Inscrieri privind dezmembramintele dreptului de proprietate, drepturi reale de garanție și sarcini	Referințe
NU SUNT	

Anexa Nr. 1 La Partea I

Teren

Nr cadastral	Suprafața (mp)*	Observații / Referințe
	1.500	

* Suprafața este determinată în planul de proiecție Stereo 70.



Date referitoare la teren

Crt	Categorie folosință	Intra vilan	Suprafața (mp)	Tarla	Parcelă	Nr. topo	Observații / Referințe
1	pasune	NU	1.500	3	56	-	

Lungime Segmente

1) Valorile lungimilor segmentelor sunt obținute din proiecție în plan.

Punct început	X / Y	Punct sfârșit	X / Y	Lungime segment (** (m)
1	435.389,501 301.692,826	2	435.393,45 301.799,959	107.206
2	435.393,45 301.799,959	3	435.379,165 301.795,393	14.997
3	435.379,165 301.795,393	4	435.375,281 301.690,01	105.455
4	435.375,281 301.690,01	1	435.389,501 301.692,826	14.496

**** Lungimile segmentelor sunt determinate în planul de proiecție Stereo 70 și sunt rotunjite la 1 milimetru.**

***** Distanța dintre puncte este formată din segmente cumulate ce sunt mai mici decât valoarea 1 milimetru.**

**DATE DESPRE IMOBILUL NR. 8185**

Oficiul de Cadastru și Publicitate Imobiliară DOLJ
Biroul de Cadastru și Publicitate Imobiliară Craiova

A. Partea I. Descrierea imobilului

TEREN Extravilan

Adresa: Jud. Dolj, T3, P56

Nr. Crt	Nr cadastral Nr. topografic	Suprafața* (mp)	Observații / Referințe
A1	32420	1.568	Sector cadastral:13 Teren neimprejmuit;

B. Partea II. Proprietari și acte

Inscrieri privitoare la dreptul de proprietate și alte drepturi reale	Referințe
265821 / 26/11/2019	
Act Notarial nr. CONTRACT DE VANZARE AUT. NR. 4856, din 19/11/2019 emis de NP DOINA FAURAR;	
B1	A1
Intabulare, drept de PROPRIETATE, dobandit prin Conventie, cota actuala 1/1, cota initiala 1/1	
1) SOCIETATEA COMERCIALA RURAL OLTENIA SRL, CIF:22112978	

C. Partea III. SARCINI .

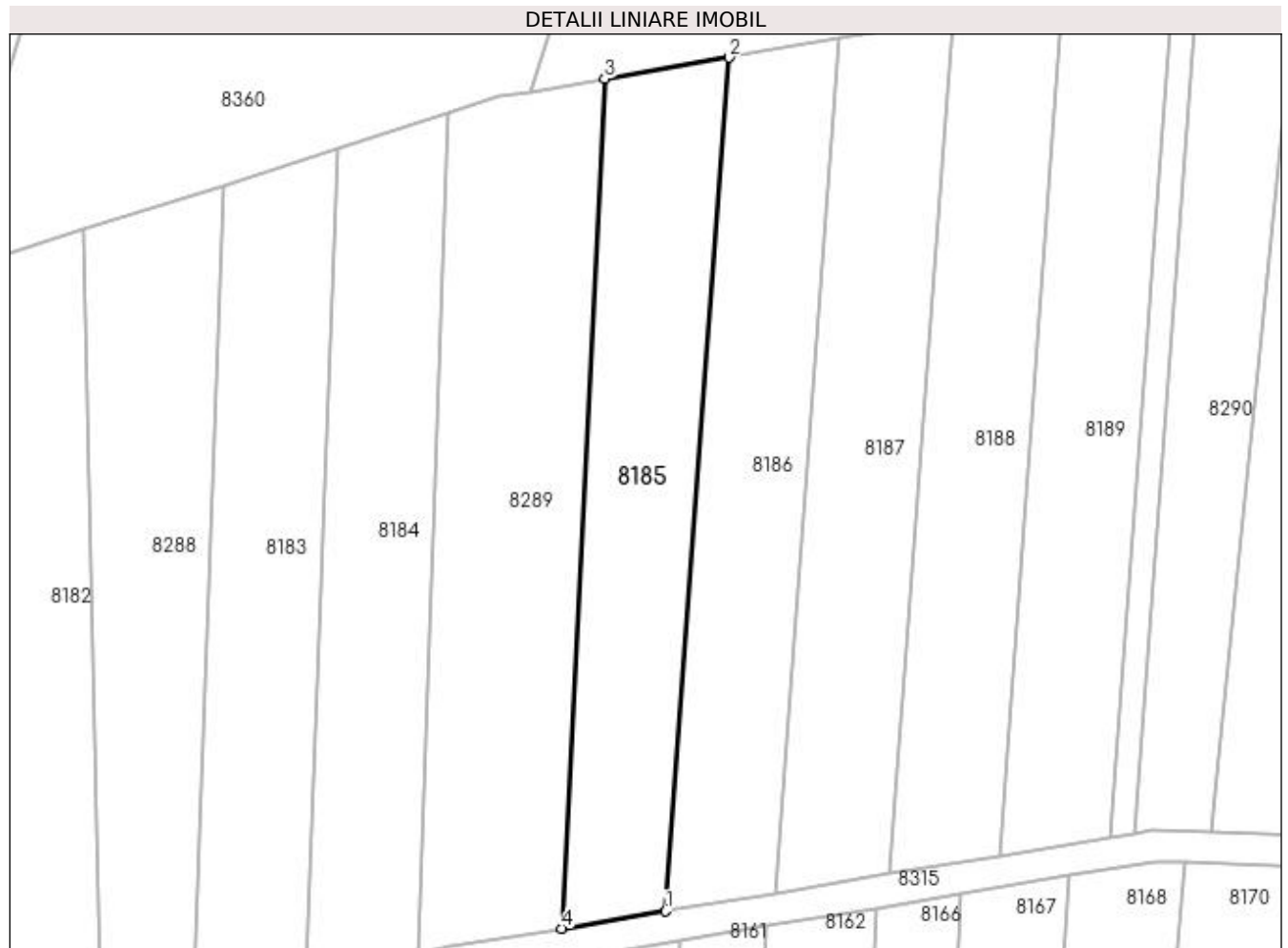
Inscrieri privind dezmembramintele dreptului de proprietate, drepturi reale de garanție și sarcini	Referințe
NU SUNT	

Anexa Nr. 1 La Partea I

Teren

Nr cadastral	Suprafața (mp)*	Observații / Referințe
32420	1.568	

* Suprafața este determinată în planul de proiecție Stereo 70.



Date referitoare la teren

Crt	Categorie folosință	Intra vilan	Suprafața (mp)	Tarla	Parcelă	Nr. topo	Observații / Referințe
1	arabil	NU	1.568	3	56	-	

Lungime Segmente

1) Valorile lungimilor segmentelor sunt obținute din proiecție în plan.

Punct început	X / Y	Punct sfârșit	X / Y	Lungime segment (** (m)
1	435.421,106 301.698,224	2	435.429,217 301.807,008	109.086
2	435.429,217 301.807,008	3	435.413,312 301.804,296	16.135
3	435.413,312 301.804,296	4	435.407,808 301.696,007	108.429
4	435.407,808 301.696,007	1	435.421,106 301.698,224	13.482

**** Lungimile segmentelor sunt determinate în planul de proiecție Stereo 70 și sunt rotunjite la 1 milimetru.**

***** Distanța dintre puncte este formată din segmente cumulate ce sunt mai mici decât valoarea 1 milimetru.**

**DATE DESPRE IMOBILUL NR. 8186**

Oficiul de Cadastru și Publicitate Imobiliară DOLJ
 Biroul de Cadastru și Publicitate Imobiliară Craiova

A. Partea I. Descrierea imobilului

TEREN Extravilan

Adresa: Jud. Dolj, T3, P62

Nr. Crt	Nr cadastral Nr. topografic	Suprafața* (mp)	Observații / Referințe
A1		1.500	Sector cadastral:13 Teren neimprejmuit;

B. Partea II. Proprietari și acte

Inscrieri privitoare la dreptul de proprietate și alte drepturi reale	Referințe
/	
Act Notarial nr. CM 08, din 02/01/2019 emis de SPN Defta;	
B1	A1
Intabulare, drept de PROPRIETATE, dobandit prin Succesiune, cota actuala 1/1, cota initiala 1/1 1) DINCĂ EUGEN	

C. Partea III. SARCINI .

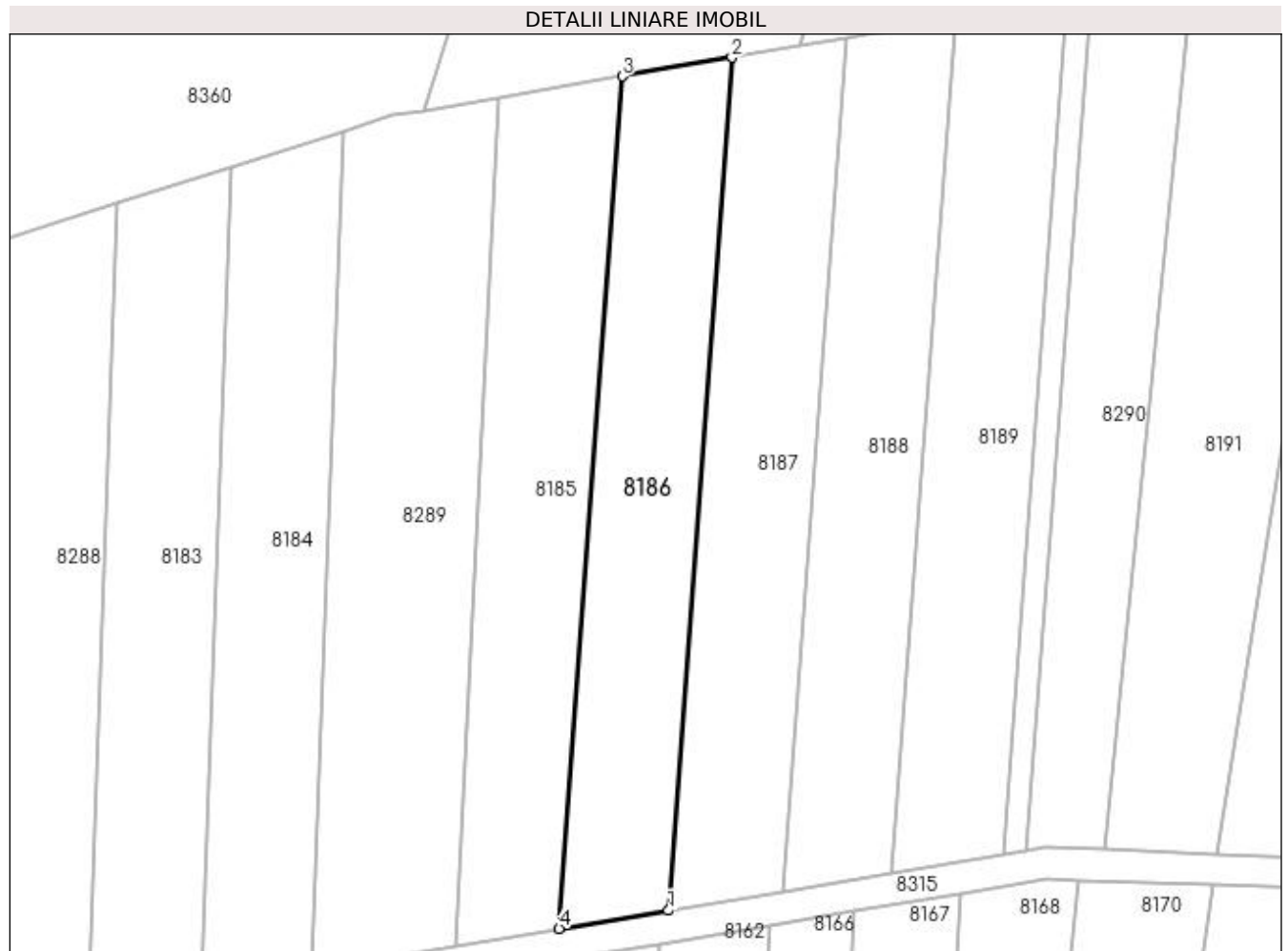
Inscrieri privind dezmembramintele dreptului de proprietate, drepturi reale de garanție și sarcini	Referințe
NU SUNT	

Anexa Nr. 1 La Partea I

Teren

Nr cadastral	Suprafața (mp)*	Observații / Referințe
	1.500	

* Suprafața este determinată în planul de proiecție Stereo 70.



Date referitoare la teren

Crt	Categorie folosință	Intra vilan	Suprafața (mp)	Tarla	Parcelă	Nr. topo	Observații / Referințe
1	pasune	NU	1.500	3	62	-	

Lungime Segmente

1) Valorile lungimilor segmentelor sunt obținute din proiecție în plan.

Punct început	X / Y	Punct sfârșit	X / Y	Lungime segment (** (m)
1	435.435,065 301.700,551	2	435.443,18 301.809,388	109.139
2	435.443,18 301.809,388	3	435.429,217 301.807,008	14.164
3	435.429,217 301.807,008	4	435.421,106 301.698,224	109.086
4	435.421,106 301.698,224	1	435.435,065 301.700,551	14.152

**** Lungimile segmentelor sunt determinate în planul de proiecție Stereo 70 și sunt rotunjite la 1 milimetru.**

***** Distanța dintre puncte este formată din segmente cumulate ce sunt mai mici decât valoarea 1 milimetru.**

**DATE DESPRE IMOBILUL NR. 8187**

Oficiul de Cadastru și Publicitate Imobiliară DOLJ
 Biroul de Cadastru și Publicitate Imobiliară Craiova

A. Partea I. Descrierea imobilului

TEREN Extravilan

Adresa: Jud. Dolj, T3, P64

Nr. Crt	Nr cadastral Nr. topografic	Suprafața* (mp)	Observații / Referințe
A1	32175	1.568	Sector cadastral:13 Teren neimprejmuit;

B. Partea II. Proprietari și acte

Inscrieri privitoare la dreptul de proprietate și alte drepturi reale	Referințe
69006 / 23/03/2018	
Act Notarial nr. contract de vanzare nr. 931, din 13/03/2018 emis de NP Faurar Virgil Claudiu;	
B1	A1
Intabulare, drept de PROPRIETATE, dobandit prin Conventie, cota actuala 1/1, cota initiala 1/1 1) DUMITRU MIHAI CRISTIAN	

C. Partea III. SARCINI .

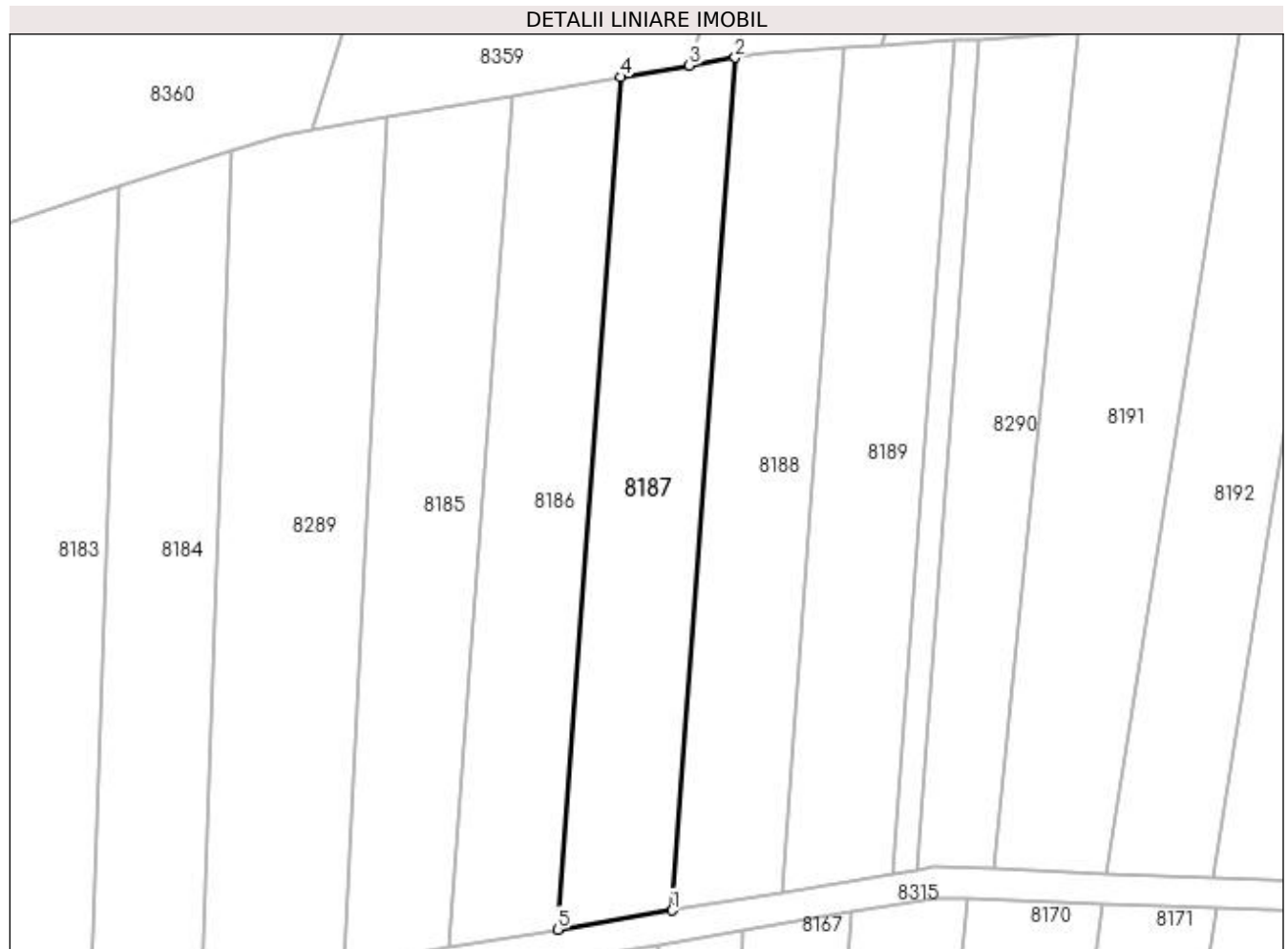
Inscrieri privind dezmembramintele dreptului de proprietate, drepturi reale de garanție și sarcini	Referințe
NU SUNT	

Anexa Nr. 1 La Partea I

Teren

Nr cadastral	Suprafața (mp)*	Observații / Referințe
32175	1.568	

* Suprafața este determinată în planul de proiecție Stereo 70.



Date referitoare la teren

Crt	Categorie folosință	Intravilan	Suprafața (mp)	Tarla	Parcelă	Nr. topo	Observații / Referințe
1	arabil	NU	1.568	3	64	-	

Lungime Segmente

1) Valorile lungimilor segmentelor sunt obținute din proiecție în plan.

Punct început	X / Y	Punct sfârșit	X / Y	Lungime segment (** (m)
1	435.449,649 301.702,981	2	435.457,768 301.811,876	109.197
2	435.457,768 301.811,876	3	435.451,917 301.810,878	5.936
3	435.451,917 301.810,878	4	435.443,18 301.809,388	8.863
4	435.443,18 301.809,388	5	435.435,065 301.700,551	109.139
5	435.435,065 301.700,551	1	435.449,649 301.702,981	14.785

**** Lungimile segmentelor sunt determinate în planul de proiecție Stereo 70 și sunt rotunjite la 1 milimetru.**

***** Distanța dintre puncte este formată din segmente cumulate ce sunt mai mici decât valoarea 1 milimetru.**

**DATE DESPRE IMOBILUL NR. 8188**

Oficiul de Cadastru și Publicitate Imobiliară DOLJ
Biroul de Cadastru și Publicitate Imobiliară Craiova

A. Partea I. Descrierea imobilului

TEREN Extravilan

Adresa: Jud. Dolj, T3, P66

Nr. Crt	Nr cadastral Nr. topografic	Suprafața* (mp)	Observații / Referințe
A1		1.500	Sector cadastral:13 Teren neimpregmuit;

B. Partea II. Proprietari și acte

Inscrieri privitoare la dreptul de proprietate și alte drepturi reale	Referințe
/	
Act Administrativ nr. TDP1153-1364, din 03/12/1997 emis de CJSDPAT DOLJ;	
B1	A1
Intabulare, drept de PROPRIETATE, dobandit prin Reconstituire, cota actuala 1/1, cota initiala 1/1 1) COCOȘ ION DEFUNCT:Da	

C. Partea III. SARCINI .

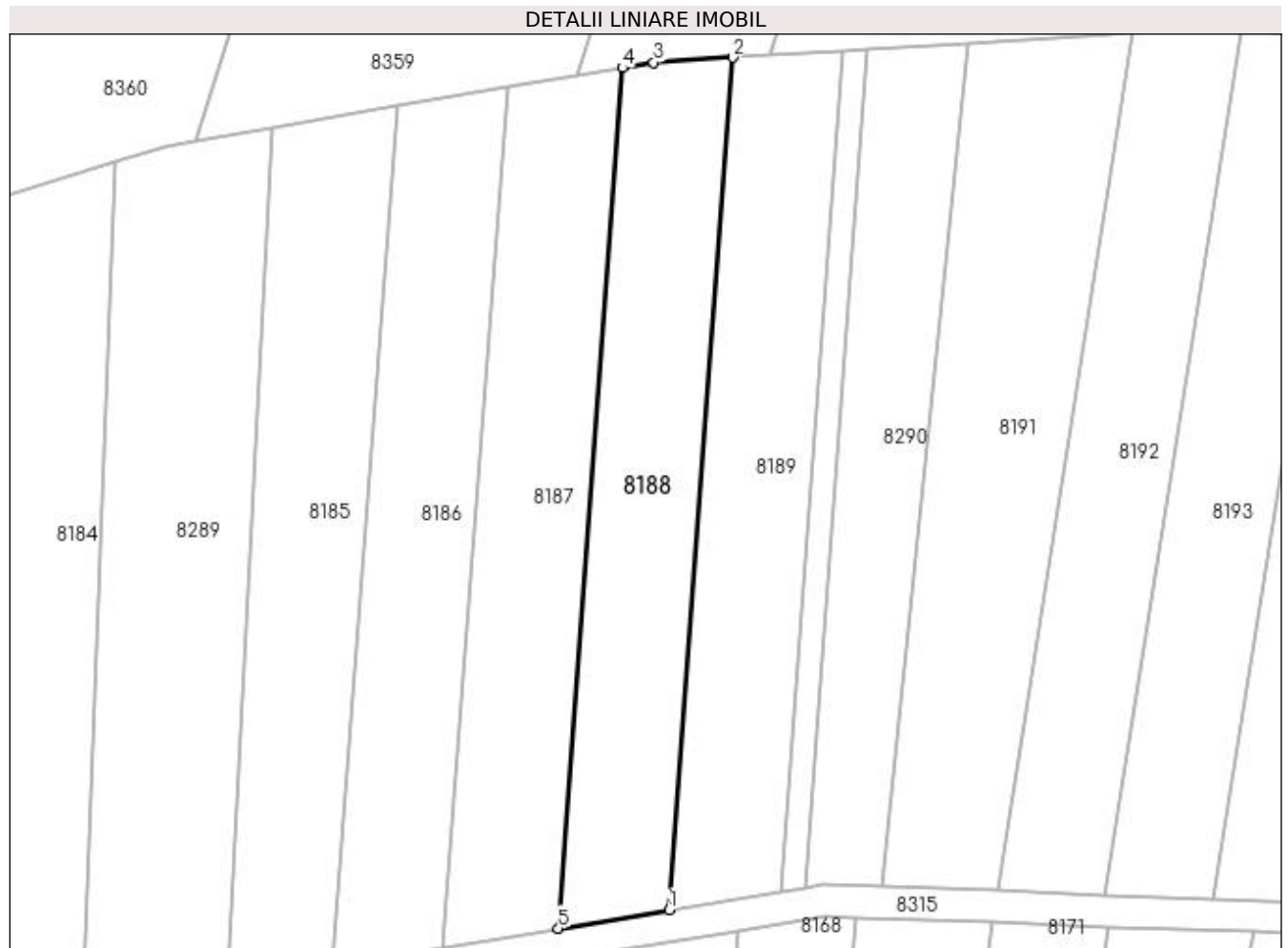
Inscrieri privind dezmembramintele dreptului de proprietate, drepturi reale de garanție și sarcini	Referințe
NU SUNT	

Anexa Nr. 1 La Partea I

Teren

Nr cadastral	Suprafața (mp)*	Observații / Referințe
	1.500	

* Suprafața este determinată în planul de proiecție Stereo 70.



Date referitoare la teren

Crt	Categorie folosință	Intra vilan	Suprafața (mp)	Tarla	Parcelă	Nr. topo	Observații / Referințe
1	pașune	NU	1.500	3	66	-	

Lungime Segmente

1) Valorile lungimilor segmentelor sunt obținute din proiecție în plan.

Punct început	X / Y	Punct sfârșit	X / Y	Lungime segment (** (m)
1	435.463,645 301.705,314	2	435.471,686 301.813,17	108.155
2	435.471,686 301.813,17	3	435.461,691 301.812,545	10.015
3	435.461,691 301.812,545	4	435.457,768 301.811,876	3.98
4	435.457,768 301.811,876	5	435.449,649 301.702,981	109.197
5	435.449,649 301.702,981	1	435.463,645 301.705,314	14.189

**** Lungimile segmentelor sunt determinate în planul de proiecție Stereo 70 și sunt rotunjite la 1 milimetru.**

***** Distanța dintre puncte este formată din segmente cumulate ce sunt mai mici decât valoarea 1 milimetru.**

**DATE DESPRE IMOBILUL NR. 8189**

Oficiul de Cadastru și Publicitate Imobiliară DOLJ
Biroul de Cadastru și Publicitate Imobiliară Craiova

A. Partea I. Descrierea imobilului

TEREN Extravilan

Adresa: Jud. Dolj, T3, P68

Nr. Crt	Nr cadastral Nr. topografic	Suprafața* (mp)	Observații / Referințe
A1		1.500	Sector cadastral:13 Teren neimpregmuit;

B. Partea II. Proprietari și acte

Inscrieri privitoare la dreptul de proprietate și alte drepturi reale	Referințe
/	
Act Administrativ nr. TDP867-15011, din 09/12/1995 emis de CJSDPAT DOLJ;	
B1	A1
Intabulare, drept de PROPRIETATE, dobândit prin Reconstituire, cota actuala 1/1, cota initiala 1/1 1) VOICU FLOREA, LIPSA CNP	

C. Partea III. SARCINI .

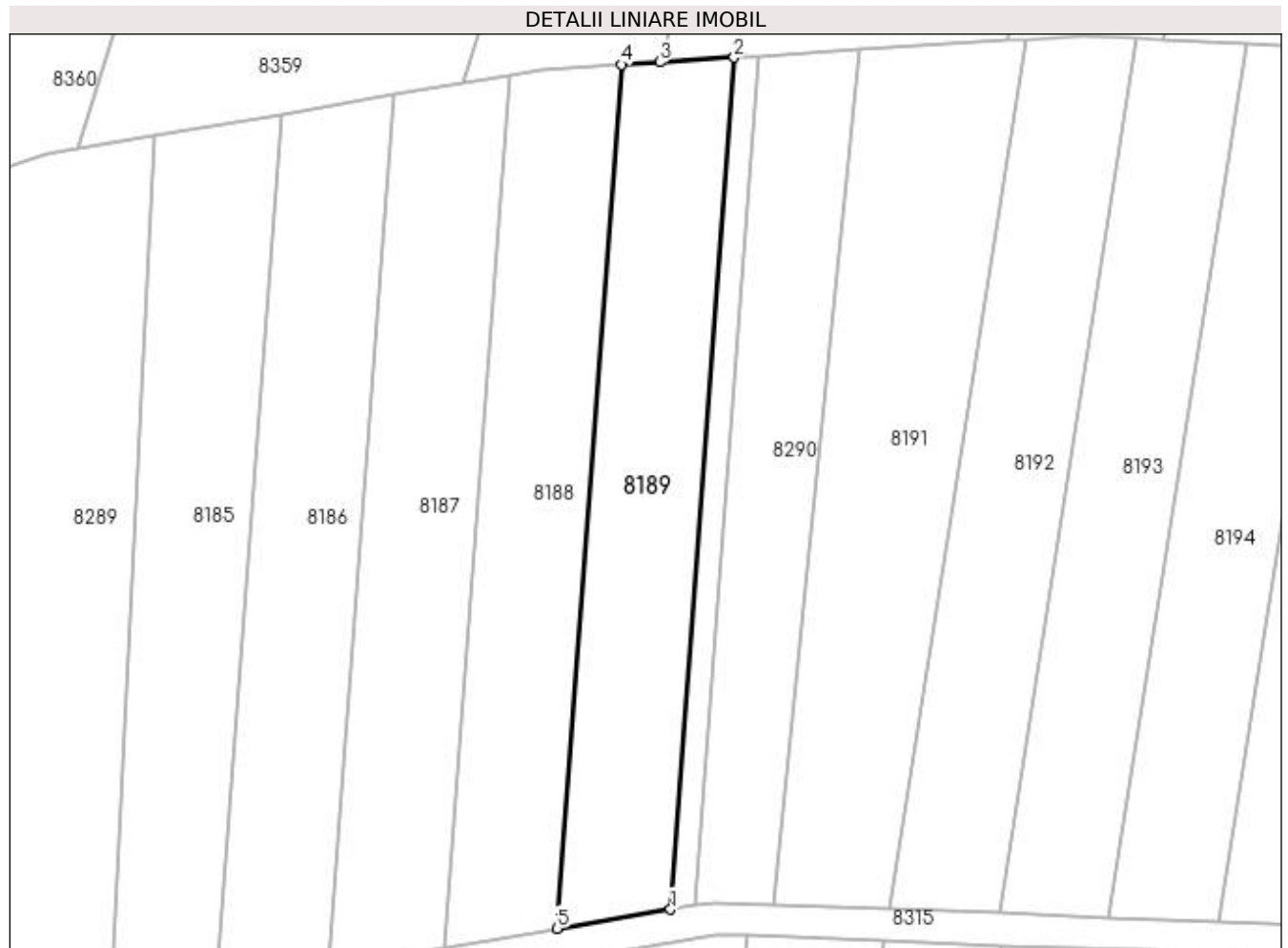
Inscrieri privind dezmembramintele dreptului de proprietate, drepturi reale de garanție și sarcini	Referințe
NU SUNT	

Anexa Nr. 1 La Partea I

Teren

Nr cadastral	Suprafața (mp)*	Observații / Referințe
	1.500	

* Suprafața este determinată în planul de proiecție Stereo 70.



Date referitoare la teren

Crt	Categorie folosință	Intravilan	Suprafața (mp)	Tarla	Parcelă	Nr. topo	Observații / Referințe
1	pasune	NU	1.500	3	68	-	

Lungime Segmente

1) Valorile lungimilor segmentelor sunt obținute din proiecție în plan.

Punct început	X / Y	Punct sfârșit	X / Y	Lungime segment (** (m)
1	435.477,824 301.707,678	2	435.485,755 301.814,05	106.667
2	435.485,755 301.814,05	3	435.476,494 301.813,471	9.279
3	435.476,494 301.813,471	4	435.471,686 301.813,17	4.817
4	435.471,686 301.813,17	5	435.463,645 301.705,314	108.155
5	435.463,645 301.705,314	1	435.477,824 301.707,678	14.375

**** Lungimile segmentelor sunt determinate în planul de proiecție Stereo 70 și sunt rotunjite la 1 milimetru.**

***** Distanța dintre puncte este formată din segmente cumulate ce sunt mai mici decât valoarea 1 milimetru.**

**DATE DESPRE IMOBILUL NR. 8190**

Oficiul de Cadastru și Publicitate Imobiliară DOLJ
Biroul de Cadastru și Publicitate Imobiliară Craiova

A. Partea I. Descrierea imobilului

TEREN Extravilan

Adresa: Jud. Dolj, T3, P70

Nr. Crt	Nr cadastral Nr. topografic	Suprafața* (mp)	Observații / Referințe
A1		320	Sector cadastral:13 Teren neimprejmuit;

B. Partea II. Proprietari și acte

Inscrieri privitoare la dreptul de proprietate și alte drepturi reale	Referințe
/	
Act Administrativ nr. TDP1236-2179, din 07/12/1998 emis de CJSDPAT DOLJ;	
B1	A1
Intabulare, drept de PROPRIETATE, dobandit prin Reconstituire, cota actuala 1/1, cota initiala 1/1 1) PĂUN NICOLAE DEFUNCT:Da	

C. Partea III. SARCINI .

Inscrieri privind dezmembramintele dreptului de proprietate, drepturi reale de garanție și sarcini	Referințe
NU SUNT	

Anexa Nr. 1 La Partea I

Teren

Nr cadastral	Suprafața (mp)*	Observații / Referințe
	320	

* Suprafața este determinată în planul de proiecție Stereo 70.



Date referitoare la teren

Crt	Categorie folosință	Intra vilan	Suprafața (mp)	Tarla	Parcelă	Nr. topo	Observații / Referințe
1	livada	NU	320	3	70	-	

Lungime Segmente

1) Valorile lungimilor segmentelor sunt obținute din proiecție în plan.

Punct început	X / Y	Punct sfârșit	X / Y	Lungime segment (** (m)
1	435.480,875 301.708,186	2	435.488,782 301.814,239	106.347
2	435.488,782 301.814,239	3	435.485,755 301.814,05	3.033
3	435.485,755 301.814,05	4	435.477,824 301.707,678	106.667
4	435.477,824 301.707,678	1	435.480,875 301.708,186	3.093

**** Lungimile segmentelor sunt determinate în planul de proiecție Stereo 70 și sunt rotunjite la 1 milimetru.**

***** Distanța dintre puncte este formată din segmente cumulate ce sunt mai mici decât valoarea 1 milimetru.**

**DATE DESPRE IMOBILUL NR. 8191**

Oficiul de Cadastru și Publicitate Imobiliară DOLJ
Biroul de Cadastru și Publicitate Imobiliară Craiova

A. Partea I. Descrierea imobilului

TEREN Extravilan

Adresa: Jud. Dolj, T3, P72

Nr. Crt	Nr cadastral Nr. topografic	Suprafața* (mp)	Observații / Referințe
A1		1.900	Sector cadastral:13 Teren neimprejmuit;

B. Partea II. Proprietari și acte

Inscrieri privitoare la dreptul de proprietate și alte drepturi reale	Referințe
/	
Act Administrativ nr. TDP1232-2179, din 07/12/1998 emis de CJSDPAT DOLJ;	
B1	A1
Intabulare, drept de PROPRIETATE, dobândit prin Reconstituire, cota actuala 1/1, cota initiala 1/1 1) PUȚUREANU ION, LIPSA CNP	

C. Partea III. SARCINI .

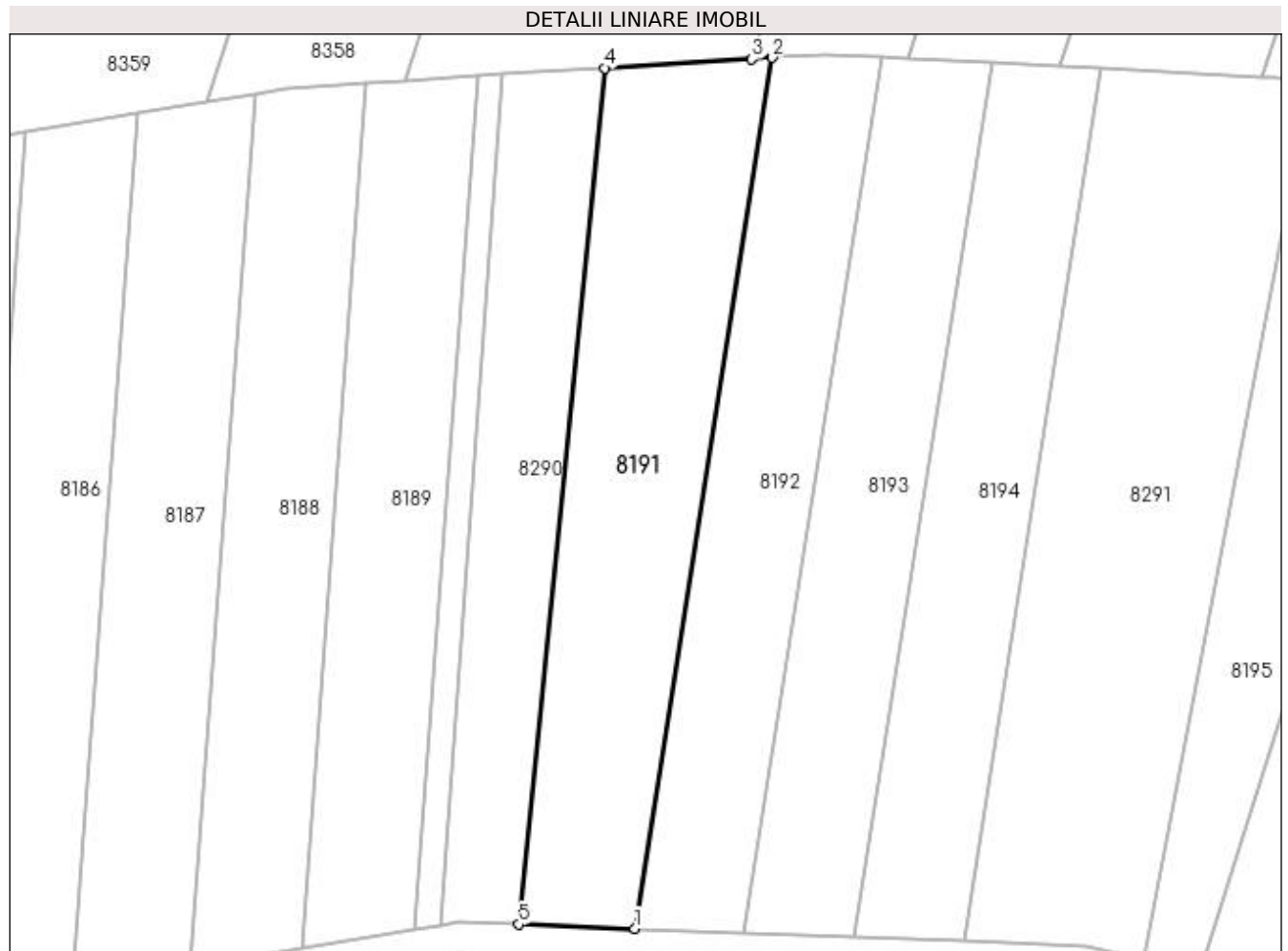
Inscrieri privind dezmembramintele dreptului de proprietate, drepturi reale de garanție și sarcini	Referințe
NU SUNT	

Anexa Nr. 1 La Partea I

Teren

Nr cadastral	Suprafața (mp)*	Observații / Referințe
	1.900	

* Suprafața este determinată în planul de proiecție Stereo 70.



Date referitoare la teren

Crt	Categorie folosință	Intra vilan	Suprafața (mp)	Tarla	Parcelă	Nr. topo	Observații / Referințe
1	pasune	NU	1.900	3	72	-	

Lungime Segmente

1) Valorile lungimilor segmentelor sunt obținute din proiecție în plan.

Punct început	X / Y	Punct sfârșit	X / Y	Lungime segment (** (m)
1	435.505,221 301.707,748	2	435.522,367 301.816,34	109.937
2	435.522,367 301.816,34	3	435.519,839 301.816,182	2.533
3	435.519,839 301.816,182	4	435.501,466 301.815,033	18.409
4	435.501,466 301.815,033	5	435.490,729 301.708,285	107.287
5	435.490,729 301.708,285	1	435.505,221 301.707,748	14.502

**** Lungimile segmentelor sunt determinate în planul de proiecție Stereo 70 și sunt rotunjite la 1 milimetru.**

***** Distanța dintre puncte este formată din segmente cumulate ce sunt mai mici decât valoarea 1 milimetru.**

**DATE DESPRE IMOBILUL NR. 8192**

Oficiul de Cadastru și Publicitate Imobiliară DOLJ
Biroul de Cadastru și Publicitate Imobiliară Craiova

A. Partea I. Descrierea imobilului

TEREN Extravilan

Adresa: Jud. Dolj, T3, P74

Nr. Crt	Nr cadastral Nr. topografic	Suprafața* (mp)	Observații / Referințe
A1		1.500	Sector cadastral:13 Teren neimprejmuit;

B. Partea II. Proprietari și acte

Inscrieri privitoare la dreptul de proprietate și alte drepturi reale	Referințe
/	
Act Administrativ nr. TDP366-2180, din 03/08/1995 emis de CJSDPAT DOLJ;	
B1	A1
Intabulare, drept de PROPRIETATE, dobandit prin Reconstituire, cota actuala 1/1, cota initiala 1/1 1) DINCĂ ION, LIPSA CNP	

C. Partea III. SARCINI .

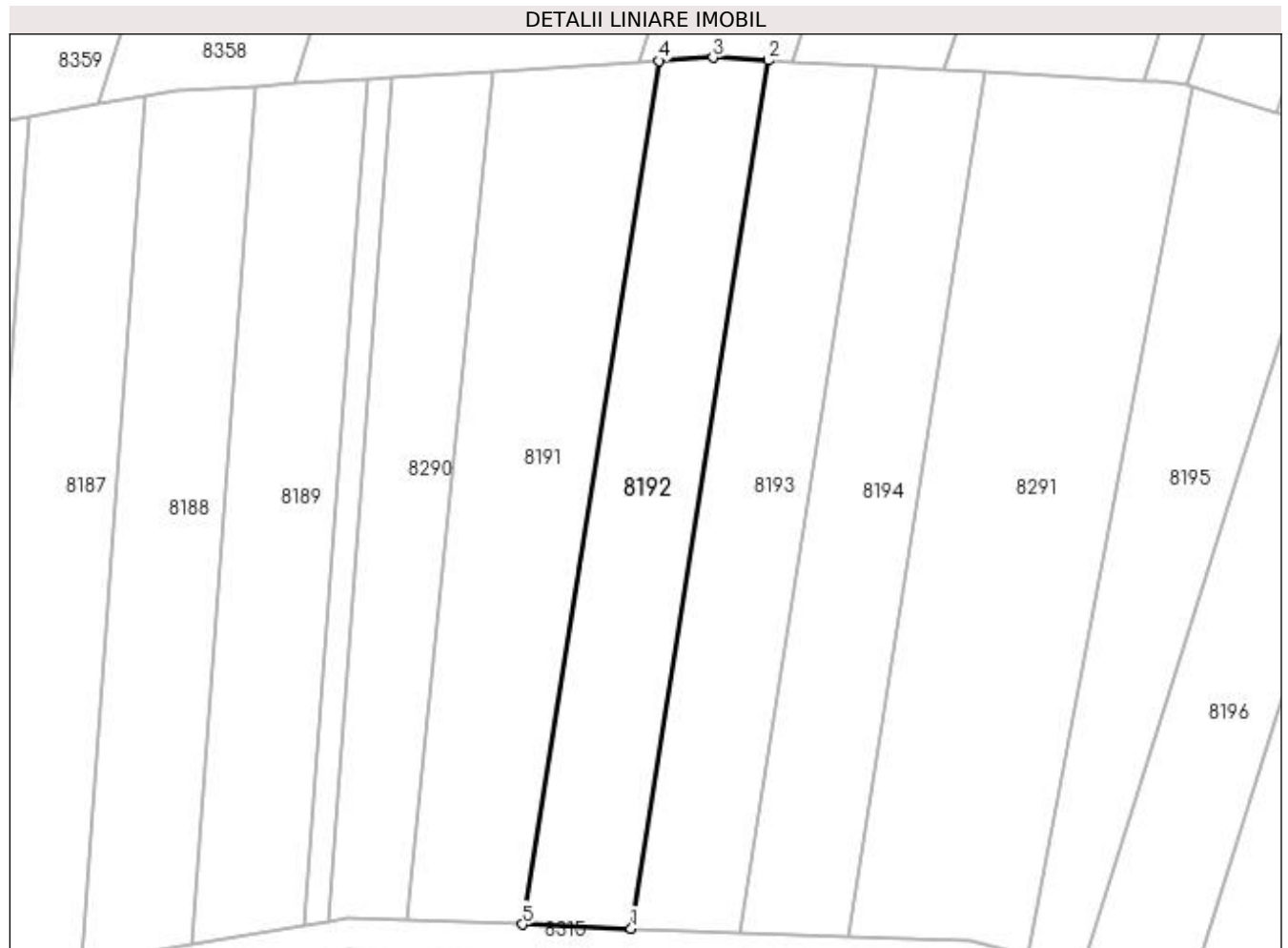
Inscrieri privind dezmembramintele dreptului de proprietate, drepturi reale de garanție și sarcini	Referințe
NU SUNT	

Anexa Nr. 1 La Partea I

Teren

Nr cadastral	Suprafața (mp)*	Observații / Referințe
	1.500	

* Suprafața este determinată în planul de proiecție Stereo 70.



Date referitoare la teren

Crt	Categorie folosință	Intra vilan	Suprafața (mp)	Tarla	Parcelă	Nr. topo	Observații / Referințe
1	pasune	NU	1.500	3	74	-	

Lungime Segmente

1) Valorile lungimilor segmentelor sunt obținute din proiecție în plan.

Punct început	X / Y	Punct sfârșit	X / Y	Lungime segment (** (m)
1	435.518,894 301.707,242	2	435.536,129 301.816,396	110.506
2	435.536,129 301.816,396	3	435.529,163 301.816,765	6.976
3	435.529,163 301.816,765	4	435.522,367 301.816,34	6.809
4	435.522,367 301.816,34	5	435.505,221 301.707,748	109.937
5	435.505,221 301.707,748	1	435.518,894 301.707,242	13.682

**** Lungimile segmentelor sunt determinate în planul de proiecție Stereo 70 și sunt rotunjite la 1 milimetru.**

***** Distanța dintre puncte este formată din segmente cumulate ce sunt mai mici decât valoarea 1 milimetru.**

**DATE DESPRE IMOBILUL NR. 8193**

Oficiul de Cadastru și Publicitate Imobiliară DOLJ
Biroul de Cadastru și Publicitate Imobiliară Craiova

A. Partea I. Descrierea imobilului

TEREN Extravilan

Adresa: Jud. Dolj, T3, P76

Nr. Crt	Nr cadastral Nr. topografic	Suprafața* (mp)	Observații / Referințe
A1		1.500	Sector cadastral:13 Teren neimprejmuit;

B. Partea II. Proprietari și acte

Inscrieri privitoare la dreptul de proprietate și alte drepturi reale	Referințe
/	
Act Administrativ nr. TDP371-2180, din 04/02/1994 emis de CJSDPAT DOLJ;	
B1	A1
Intabulare, drept de PROPRIETATE, dobândit prin Reconstituire, cota actuala 1/1, cota initiala 1/1 1) ONCIOIU DUMITRU, LIPSA CNP	

C. Partea III. SARCINI .

Inscrieri privind dezmembramintele dreptului de proprietate, drepturi reale de garanție și sarcini	Referințe
NU SUNT	

Anexa Nr. 1 La Partea I

Teren

Nr cadastral	Suprafața (mp)*	Observații / Referințe
	1.500	

* Suprafața este determinată în planul de proiecție Stereo 70.



Date referitoare la teren

Crt	Categorie folosință	Intra vilan	Suprafața (mp)	Tarla	Parcelă	Nr. topo	Observații / Referințe
1	pasune	NU	1.500	3	76	-	

Lungime Segmente

1) Valorile lungimilor segmentelor sunt obținute din proiecție în plan.

Punct început	X / Y	Punct sfârșit	X / Y	Lungime segment (** (m)
1	435.532,569 301.706,735	2	435.549,77 301.815,675	110.29
2	435.549,77 301.815,675	3	435.539,238 301.816,232	10.547
3	435.539,238 301.816,232	4	435.536,129 301.816,396	3.113
4	435.536,129 301.816,396	5	435.518,894 301.707,242	110.506
5	435.518,894 301.707,242	1	435.532,569 301.706,735	13.684

**** Lungimile segmentelor sunt determinate în planul de proiecție Stereo 70 și sunt rotunjite la 1 milimetru.**

***** Distanța dintre puncte este formată din segmente cumulate ce sunt mai mici decât valoarea 1 milimetru.**

**DATE DESPRE IMOBILUL NR. 8194**

Oficiul de Cadastru și Publicitate Imobiliară DOLJ
 Biroul de Cadastru și Publicitate Imobiliară Craiova

A. Partea I. Descrierea imobilului

TEREN Extravilan

Adresa: Jud. Dolj, T3, P78

Nr. Crt	Nr cadastral Nr. topografic	Suprafața* (mp)	Observații / Referințe
A1		1.500	Sector cadastral:13 Teren neimprejmuit;

B. Partea II. Proprietari și acte

Inscrieri privitoare la dreptul de proprietate și alte drepturi reale	Referințe
/	
Act Administrativ nr. TDP860 15011, din 08/02/1995 emis de CJSDPAT DOLJ;	
B1	A1
Intabulare, drept de PROPRIETATE, dobândit prin Reconstituire, cota actuala 1/1, cota initiala 1/1 1) ONCIOIU MARIA, LIPSA CNP	

C. Partea III. SARCINI .

Inscrieri privind dezmembramintele dreptului de proprietate, drepturi reale de garanție și sarcini	Referințe
NU SUNT	

Anexa Nr. 1 La Partea I

Teren

Nr cadastral	Suprafața (mp)*	Observații / Referințe
	1.500	

* Suprafața este determinată în planul de proiecție Stereo 70.



Date referitoare la teren

Crt	Categorie folosință	Intra vilan	Suprafața (mp)	Tarla	Parcelă	Nr. topo	Observații / Referințe
1	pașune	NU	1.500	3	78	-	

Lungime Segmente

1) Valorile lungimilor segmentelor sunt obținute din proiecție în plan.

Punct început	X / Y	Punct sfârșit	X / Y	Lungime segment (** (m)
1	435.546,272 301.706,228	2	435.563,439 301.814,952	110.071
2	435.563,439 301.814,952	3	435.558,324 301.815,222	5.122
3	435.558,324 301.815,222	4	435.549,77 301.815,675	8.566
4	435.549,77 301.815,675	5	435.532,569 301.706,735	110.29
5	435.532,569 301.706,735	1	435.546,272 301.706,228	13.712

**** Lungimile segmentelor sunt determinate în planul de proiecție Stereo 70 și sunt rotunjite la 1 milimetru.**

***** Distanța dintre puncte este formată din segmente cumulate ce sunt mai mici decât valoarea 1 milimetru.**

**DATE DESPRE IMOBILUL NR. 8195**

Oficiul de Cadastru și Publicitate Imobiliară DOLJ
Biroul de Cadastru și Publicitate Imobiliară Craiova

A. Partea I. Descrierea imobilului

TEREN Extravilan

Adresa: Jud. Dolj, T3, P80

Nr. Crt	Nr cadastral Nr. topografic	Suprafața* (mp)	Observații / Referințe
A1		1.500	Sector cadastral:13 Teren neimprejmuit;

B. Partea II. Proprietari și acte

Inscrieri privitoare la dreptul de proprietate și alte drepturi reale	Referințe
/	
Act Administrativ nr. TDP369-2180, din 03/02/1994 emis de CJSDPAT DOLJ;	
B1	A1
Intabulare, drept de PROPRIETATE, dobandit prin Reconstituire, cota actuala 1/1, cota initiala 1/1 1) TOȘA ION, LIPSA CNP	

C. Partea III. SARCINI .

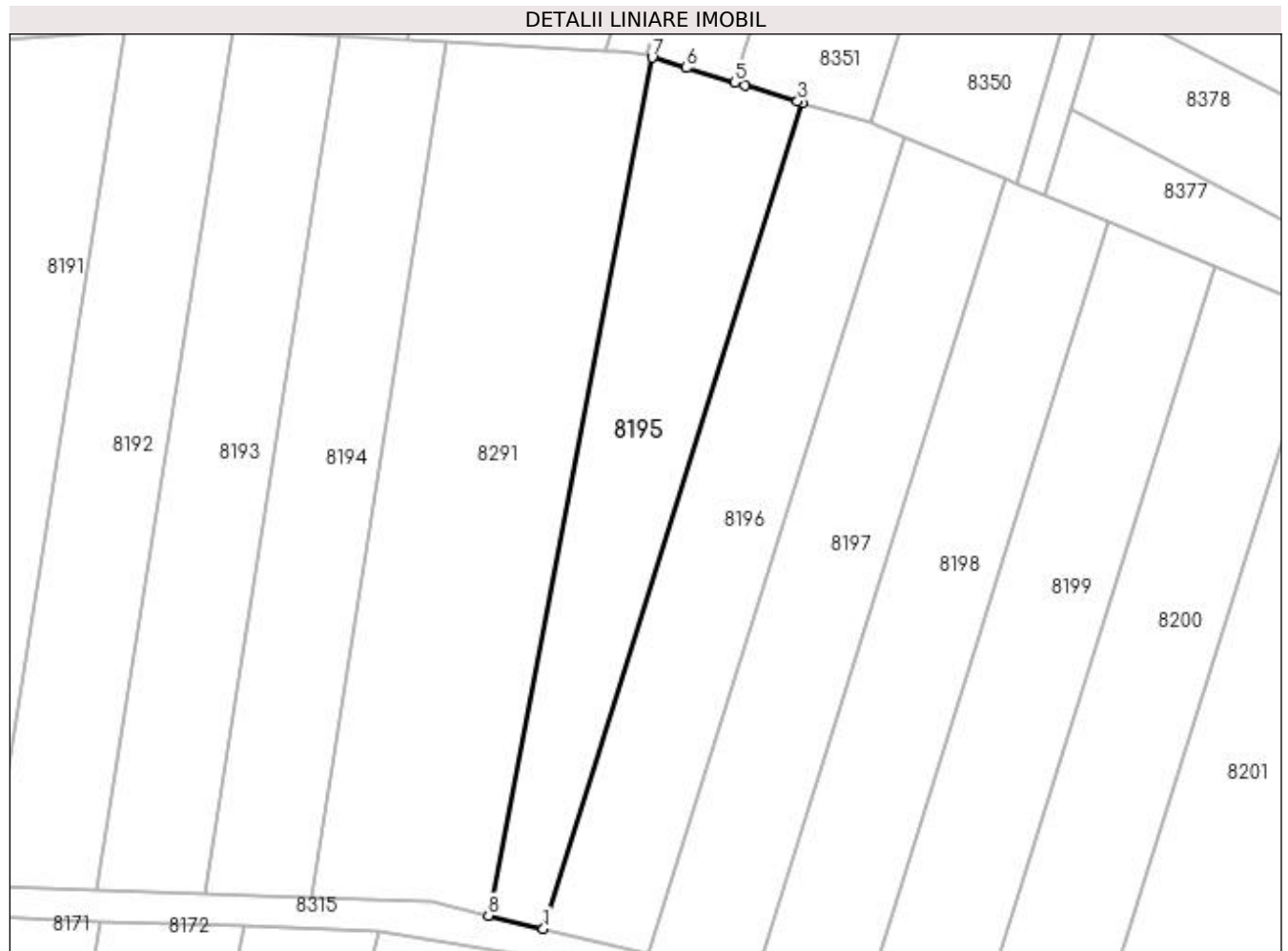
Inscrieri privind dezmembramintele dreptului de proprietate, drepturi reale de garanție și sarcini	Referințe
NU SUNT	

Anexa Nr. 1 La Partea I

Teren

Nr cadastral	Suprafața (mp)*	Observații / Referințe
	1.500	

* Suprafața este determinată în planul de proiecție Stereo 70.



Date referitoare la teren

Crt	Categorie folosință	Intra vilan	Suprafața (mp)	Tarla	Parcelă	Nr. topo	Observații / Referințe
1	pasune	NU	1.500	3	80	-	

Lungime Segmente

1) Valorile lungimilor segmentelor sunt obținute din proiecție în plan.

Punct început	X / Y	Punct sfârșit	X / Y	Lungime segment (** (m)
1	435.575,722 301.702,266	2	435.608,693 301.807,312	110.099
2	435.608,693 301.807,312	3	435.608,088 301.807,493	0.631
3	435.608,088 301.807,493	4	435.601,38 301.809,503	7.003
4	435.601,38 301.809,503	5	435.600,072 301.809,895	1.365
5	435.600,072 301.809,895	6	435.593,911 301.811,741	6.432

Punct început	X / Y	Punct sfârșit	X / Y	Lungime segment (** (m)
6	435.593,911 301.811,741	7	435.589,545 301.813,049	4.558
7	435.589,545 301.813,049	8	435.568,715 301.703,94	111.08
8	435.568,715 301.703,94	1	435.575,722 301.702,266	7.204

** Lungimile segmentelor sunt determinate în planul de proiecție Stereo 70 și sunt rotunjite la 1 milimetru.

*** Distanța dintre puncte este formată din segmente cumulate ce sunt mai mici decât valoarea 1 milimetru.

**DATE DESPRE IMOBILUL NR. 8196**

Oficiul de Cadastru și Publicitate Imobiliară DOLJ
Biroul de Cadastru și Publicitate Imobiliară Craiova

A. Partea I. Descrierea imobilului

TEREN Extravilan

Adresa: Jud. Dolj, T3, P84

Nr. Crt	Nr cadastral Nr. topografic	Suprafața* (mp)	Observații / Referințe
A1		1.500	Sector cadastral:13 Teren neimpregmuit;

B. Partea II. Proprietari și acte

Inscrieri privitoare la dreptul de proprietate și alte drepturi reale	Referințe
/	
Act Administrativ nr. TDP890-15011, din 14/10/1997 emis de CJSDPAT DOLJ;	
B1	A1
Intabulare, drept de PROPRIETATE, dobândit prin Reconstituire, cota actuala 1/1, cota initiala 1/1 1) VOICU DUMITRU, LIPSA CNP DEFUNCT:Da	

C. Partea III. SARCINI .

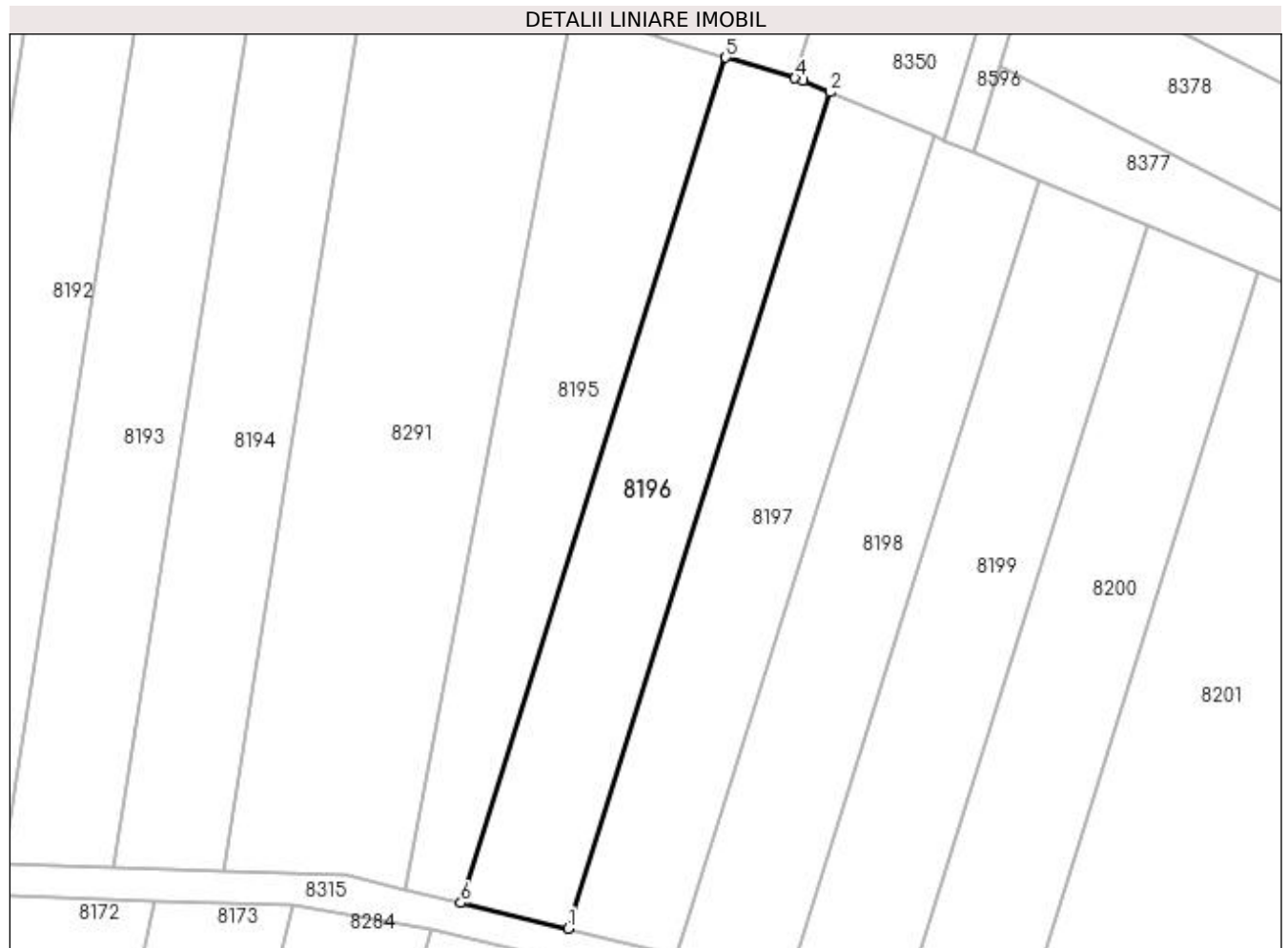
Inscrieri privind dezmembramintele dreptului de proprietate, drepturi reale de garanție și sarcini	Referințe
NU SUNT	

Anexa Nr. 1 La Partea I

Teren

Nr cadastral	Suprafața (mp)*	Observații / Referințe
	1.500	

* Suprafața este determinată în planul de proiecție Stereo 70.



Date referitoare la teren

Crt	Categorie folosință	Intra vilan	Suprafața (mp)	Tarla	Parcelă	Nr. topo	Observații / Referințe
1	pasune	NU	1.500	3	84	-	

Lungime Segmente

1) Valorile lungimilor segmentelor sunt obținute din proiecție în plan.

Punct început	X / Y	Punct sfârșit	X / Y	Lungime segment (** (m)
1	435.589,059 301.699,08	2	435.621,681 301.803,015	108.934
2	435.621,681 301.803,015	3	435.618,305 301.804,432	3.661
3	435.618,305 301.804,432	4	435.617,295 301.804,735	1.054
4	435.617,295 301.804,735	5	435.608,693 301.807,312	8.98
5	435.608,693 301.807,312	6	435.575,722 301.702,266	110.099

Punct început	X / Y	Punct sfârșit	X / Y	Lungime segment (** (m)
6	435.575,722 301.702,266	1	435.589,059 301.699,08	13.712

** Lungimile segmentelor sunt determinate în planul de proiecție Stereo 70 și sunt rotunjite la 1 milimetru.

*** Distanța dintre puncte este formată din segmente cumulate ce sunt mai mici decât valoarea 1 milimetru.

**DATE DESPRE IMOBILUL NR. 8197**

Oficiul de Cadastru și Publicitate Imobiliară DOLJ
Biroul de Cadastru și Publicitate Imobiliară Craiova

A. Partea I. Descrierea imobilului

TEREN Extravilan

Adresa: Jud. Dolj, T3, P86

Nr. Crt	Nr cadastral Nr. topografic	Suprafața* (mp)	Observații / Referințe
A1		1.500	Sector cadastral:13 Teren neimprejmuit;

B. Partea II. Proprietari și acte

Inscrieri privitoare la dreptul de proprietate și alte drepturi reale	Referințe
/	
Act Administrativ nr. TDP370-2180, din 04/02/1994 emis de CJSDPAT DOLJ;	
B1	A1
Intabulare, drept de PROPRIETATE, dobândit prin Reconstituire, cota actuala 1/1, cota initiala 1/1 1) SMARANDE VALERIU, LIPSA CNP	

C. Partea III. SARCINI .

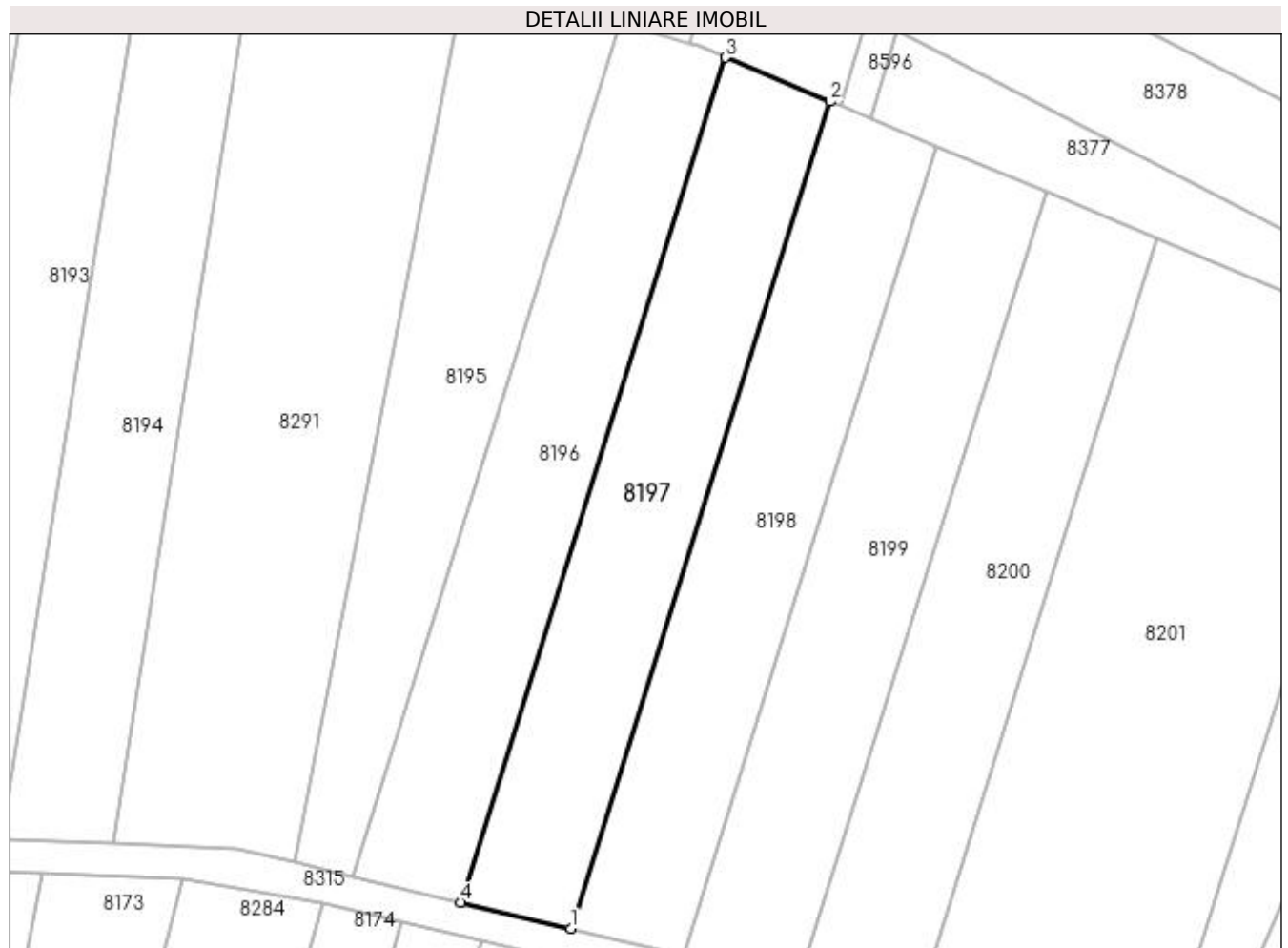
Inscrieri privind dezmembramintele dreptului de proprietate, drepturi reale de garanție și sarcini	Referințe
NU SUNT	

Anexa Nr. 1 La Partea I

Teren

Nr cadastral	Suprafața (mp)*	Observații / Referințe
	1.500	

* Suprafața este determinată în planul de proiecție Stereo 70.



Date referitoare la teren

Crt	Categorie folosință	Intra vilan	Suprafața (mp)	Tarla	Parcelă	Nr. topo	Observații / Referințe
1	pasune	NU	1.500	3	86	-	

Lungime Segmente

1) Valorile lungimilor segmentelor sunt obținute din proiecție în plan.

Punct început	X / Y	Punct sfârșit	X / Y	Lungime segment (** (m)
1	435.602,626 301.695,839	2	435.634,568 301.797,607	106.663
2	435.634,568 301.797,607	3	435.621,681 301.803,015	13.976
3	435.621,681 301.803,015	4	435.589,059 301.699,08	108.934
4	435.589,059 301.699,08	1	435.602,626 301.695,839	13.949

**** Lungimile segmentelor sunt determinate în planul de proiecție Stereo 70 și sunt rotunjite la 1 milimetru.**

***** Distanța dintre puncte este formată din segmente cumulate ce sunt mai mici decât valoarea 1 milimetru.**

**DATE DESPRE IMOBILUL NR. 8198**

Oficiul de Cadastru și Publicitate Imobiliară DOLJ
 Biroul de Cadastru și Publicitate Imobiliară Craiova

A. Partea I. Descrierea imobilului

TEREN Extravilan

Adresa: Jud. Dolj, T3, P88

Nr. Crt	Nr cadastral Nr. topografic	Suprafața* (mp)	Observații / Referințe
A1		1.500	Sector cadastral:13 Teren neimpregmuit;

B. Partea II. Proprietari și acte

Inscrieri privitoare la dreptul de proprietate și alte drepturi reale	Referințe
/	
Act Administrativ nr. TDP853 15011, din 07/09/1997 emis de CJSDPAT DOLJ;	
B1	A1
Intabulare, drept de PROPRIETATE, dobândit prin Reconstituire, cota actuala 1/1, cota initiala 1/1 1) PĂUN MARIN, LIPSA CNP	

C. Partea III. SARCINI .

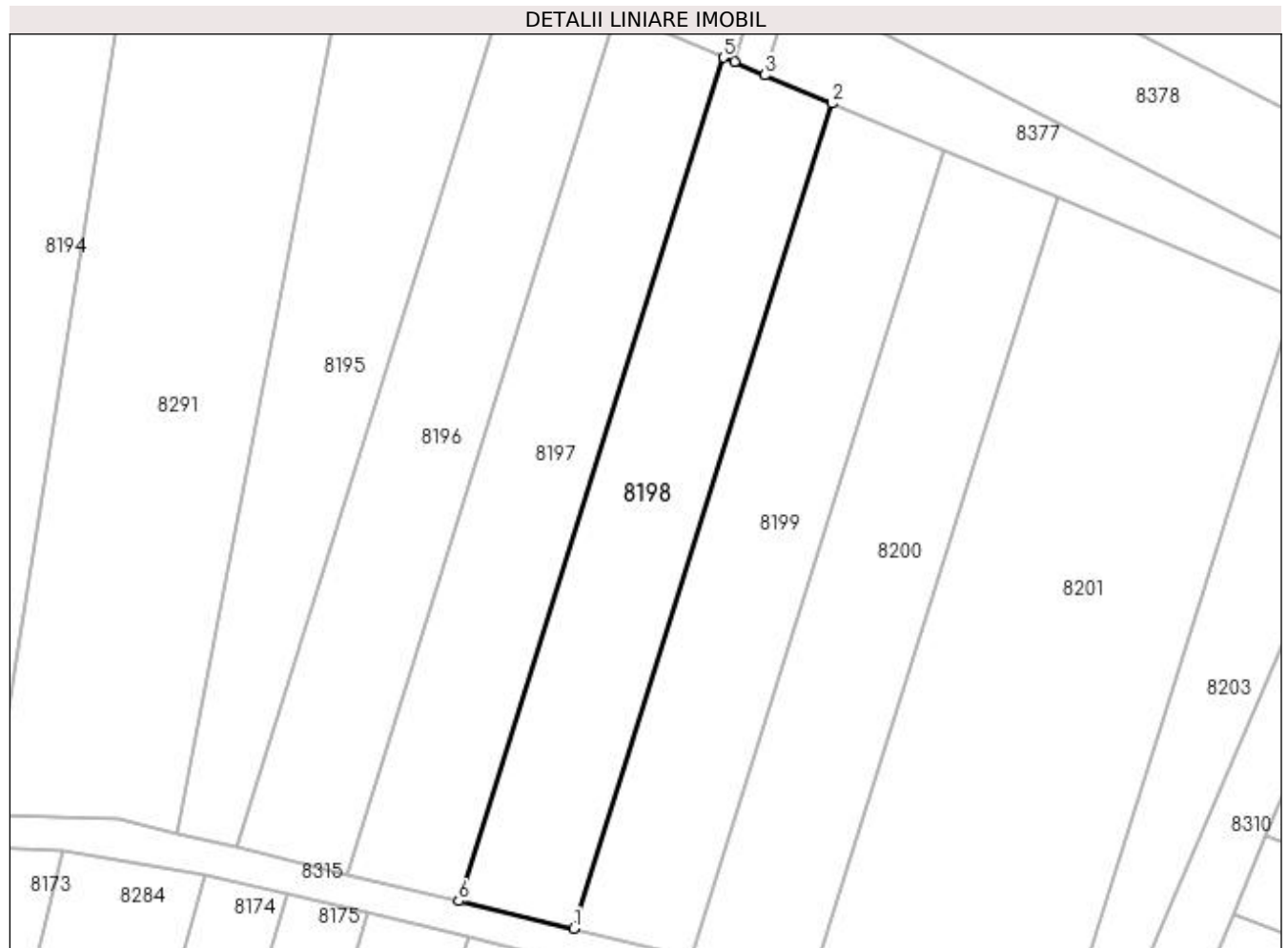
Inscrieri privind dezmembramintele dreptului de proprietate, drepturi reale de garanție și sarcini	Referințe
NU SUNT	

Anexa Nr. 1 La Partea I

Teren

Nr cadastral	Suprafața (mp)*	Observații / Referințe
	1.500	

* Suprafața este determinată în planul de proiecție Stereo 70.



Date referitoare la teren

Crt	Categorie folosință	Intra vilan	Suprafața (mp)	Tarla	Parcelă	Nr. topo	Observații / Referințe
1	pasune	NU	1.500	3	88	-	

Lungime Segmente

1) Valorile lungimilor segmentelor sunt obținute din proiecție în plan.

Punct început	X / Y	Punct sfârșit	X / Y	Lungime segment (** (m)
1	435.616,488 301.692,527	2	435.647,735 301.792,081	104.343
2	435.647,735 301.792,081	3	435.639,619 301.795,487	8.802
3	435.639,619 301.795,487	4	435.635,915 301.797,041	4.017
4	435.635,915 301.797,041	5	435.634,568 301.797,607	1.461
5	435.634,568 301.797,607	6	435.602,626 301.695,839	106.663

Punct început	X / Y	Punct sfârşit	X / Y	Lungime segment (** (m)
6	435.602,626 301.695,839	1	435.616,488 301.692,527	14.252

** Lungimile segmentelor sunt determinate în planul de proiecţie Stereo 70 şi sunt rotunjite la 1 milimetru.

*** Distanţa dintre puncte este formată din segmente cumulate ce sunt mai mici decât valoarea 1 milimetru.

**DATE DESPRE IMOBILUL NR. 8199**

Oficiul de Cadastru și Publicitate Imobiliară DOLJ
Biroul de Cadastru și Publicitate Imobiliară Craiova

A. Partea I. Descrierea imobilului

TEREN Extravilan

Adresa: Jud. Dolj, T3, P90

Nr. Crt	Nr cadastral Nr. topografic	Suprafața* (mp)	Observații / Referințe
A1		1.500	Sector cadastral:13 Teren neimpregmuit;

B. Partea II. Proprietari și acte

Inscrieri privitoare la dreptul de proprietate și alte drepturi reale	Referințe
/	
Act Administrativ nr. TDP836 15011, din 01/02/1995 emis de CJSDPAT DOLJ;	
B1	A1
Intabulare, drept de PROPRIETATE, dobândit prin Reconstituire, cota actuala 1/1, cota initiala 1/1 1) GUTA CONSTANTIN, LIPSA CNP	

C. Partea III. SARCINI .

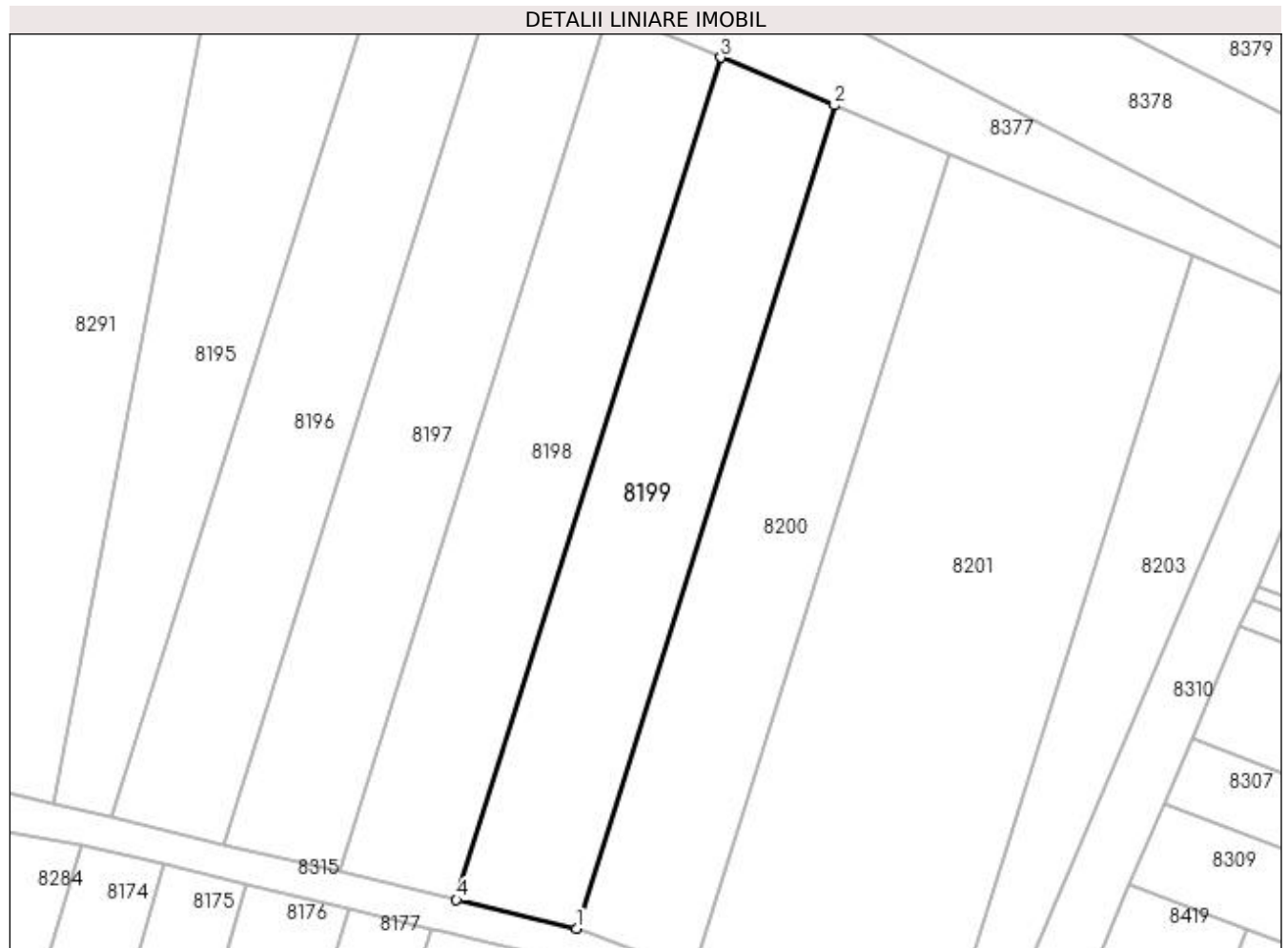
Inscrieri privind dezmembramintele dreptului de proprietate, drepturi reale de garanție și sarcini	Referințe
NU SUNT	

Anexa Nr. 1 La Partea I

Teren

Nr cadastral	Suprafața (mp)*	Observații / Referințe
	1.500	

* Suprafața este determinată în planul de proiecție Stereo 70.



Date referitoare la teren

Crt	Categorie folosință	Intra vilan	Suprafața (mp)	Tarla	Parcelă	Nr. topo	Observații / Referințe
1	pasune	NU	1.500	3	90	-	

Lungime Segmente

1) Valorile lungimilor segmentelor sunt obținute din proiecție în plan.

Punct început	X / Y	Punct sfârșit	X / Y	Lungime segment (** (m)
1	435.630,665 301.689,141	2	435.661,202 301.786,43	101.969
2	435.661,202 301.786,43	3	435.647,735 301.792,081	14.605
3	435.647,735 301.792,081	4	435.616,488 301.692,527	104.343
4	435.616,488 301.692,527	1	435.630,665 301.689,141	14.576

**** Lungimile segmentelor sunt determinate în planul de proiecție Stereo 70 și sunt rotunjite la 1 milimetru.**

***** Distanța dintre puncte este formată din segmente cumulate ce sunt mai mici decât valoarea 1 milimetru.**

**DATE DESPRE IMOBILUL NR. 8200**

Oficiul de Cadastru și Publicitate Imobiliară DOLJ
Biroul de Cadastru și Publicitate Imobiliară Craiova

A. Partea I. Descrierea imobilului

TEREN Extravilan

Adresa: Jud. Dolj, T3, P92

Nr. Crt	Nr cadastral Nr. topografic	Suprafața* (mp)	Observații / Referințe
A1		1.500	Sector cadastral:13 Teren neimpregmuit;

B. Partea II. Proprietari și acte

Inscrieri privitoare la dreptul de proprietate și alte drepturi reale	Referințe
/	
Act Administrativ nr. TDP845-15011, din 03/09/1997 emis de CJSDPAT DOLJ;	
B1	A1
Intabulare, drept de PROPRIETATE, dobândit prin Reconstituire, cota actuala 1/1, cota initiala 1/1 1) VLAD JEAN, LIPSA CNP	

C. Partea III. SARCINI .

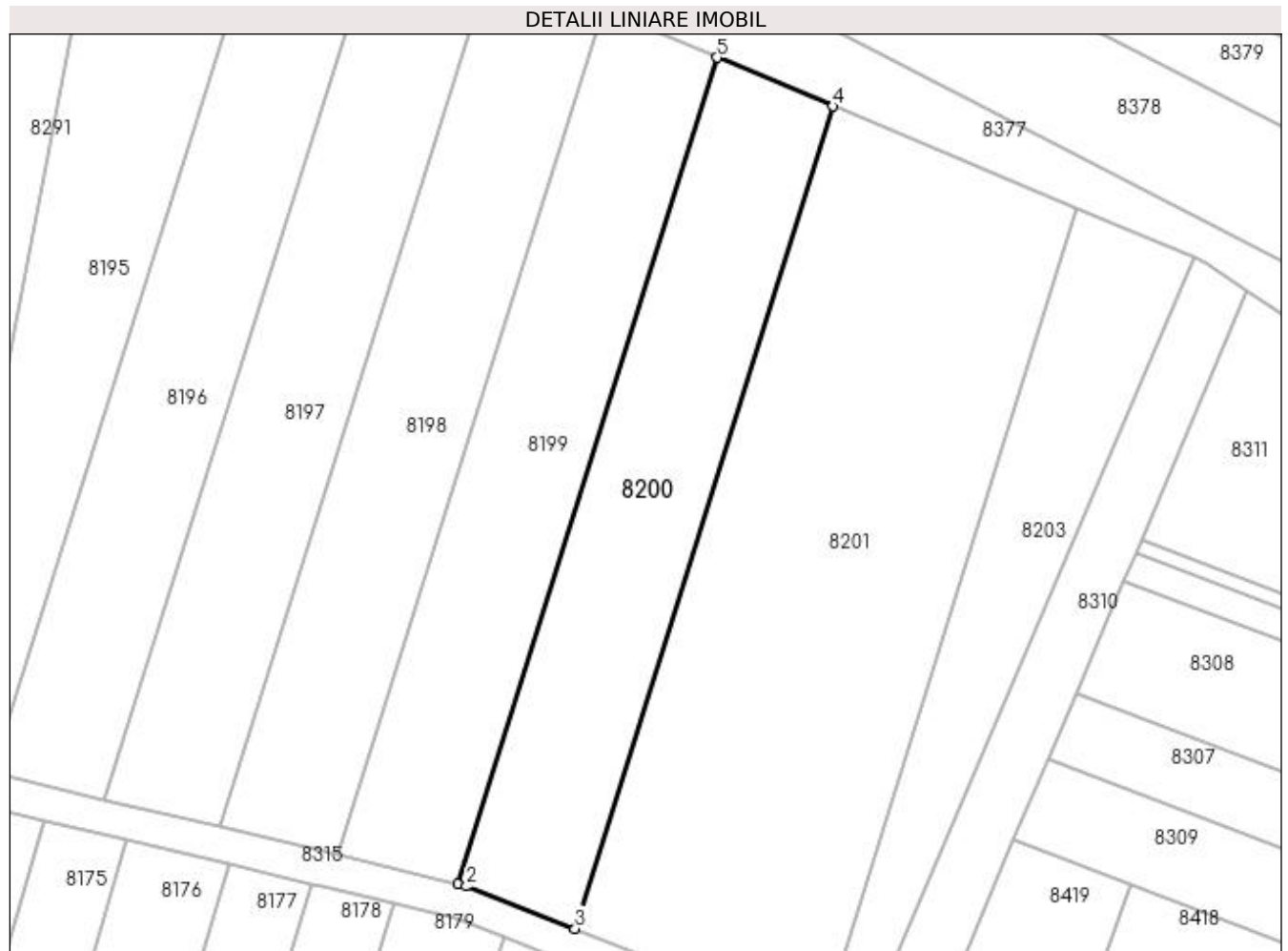
Inscrieri privind dezmembramintele dreptului de proprietate, drepturi reale de garanție și sarcini	Referințe
NU SUNT	

Anexa Nr. 1 La Partea I

Teren

Nr cadastral	Suprafața (mp)*	Observații / Referințe
	1.500	

* Suprafața este determinată în planul de proiecție Stereo 70.



Date referitoare la teren

Crt	Categorie folosință	Intra vilan	Suprafața (mp)	Tarla	Parcelă	Nr. topo	Observații / Referințe
1	pasune	NU	1.500	3	92	-	

Lungime Segmente

1) Valorile lungimilor segmentelor sunt obținute din proiecție în plan.

Punct început	X / Y	Punct sfârșit	X / Y	Lungime segment (** (m)
1	435.630,665 301.689,141	2	435.631,691 301.688,895	1.055
2	435.631,691 301.688,895	3	435.644,493 301.683,914	13.737
3	435.644,493 301.683,914	4	435.674,87 301.780,694	101.435
4	435.674,87 301.780,694	5	435.661,202 301.786,43	14.823
5	435.661,202 301.786,43	1	435.630,665 301.689,141	101.969

**** Lungimile segmentelor sunt determinate în planul de proiecție Stereo 70 și sunt rotunjite la 1 milimetru.**

***** Distanța dintre puncte este formată din segmente cumulate ce sunt mai mici decât valoarea 1 milimetru.**

**DATE DESPRE IMOBILUL NR. 8201**

Oficiul de Cadastru și Publicitate Imobiliară DOLJ
Biroul de Cadastru și Publicitate Imobiliară Craiova

A. Partea I. Descrierea imobilului

TEREN Extravilan

Adresa: Jud. Dolj, T3, P94

Nr. Crt	Nr cadastral Nr. topografic	Suprafața* (mp)	Observații / Referințe
A1		3.136	Sector cadastral:13 Teren neimprejmuit;

B. Partea II. Proprietari și acte

Inscrieri privitoare la dreptul de proprietate și alte drepturi reale	Referințe
/	
Act Administrativ nr. TDP837 15011, din 01/02/1995 emis de CJSDPAT DOLJ;	
B1	A1
Intabulare, drept de PROPRIETATE, dobândit prin Reconstituire, cota actuala 1/1, cota initiala 1/1	
1) DUMITRASCU ALEXANDRA, LIPSA CNP	

C. Partea III. SARCINI .

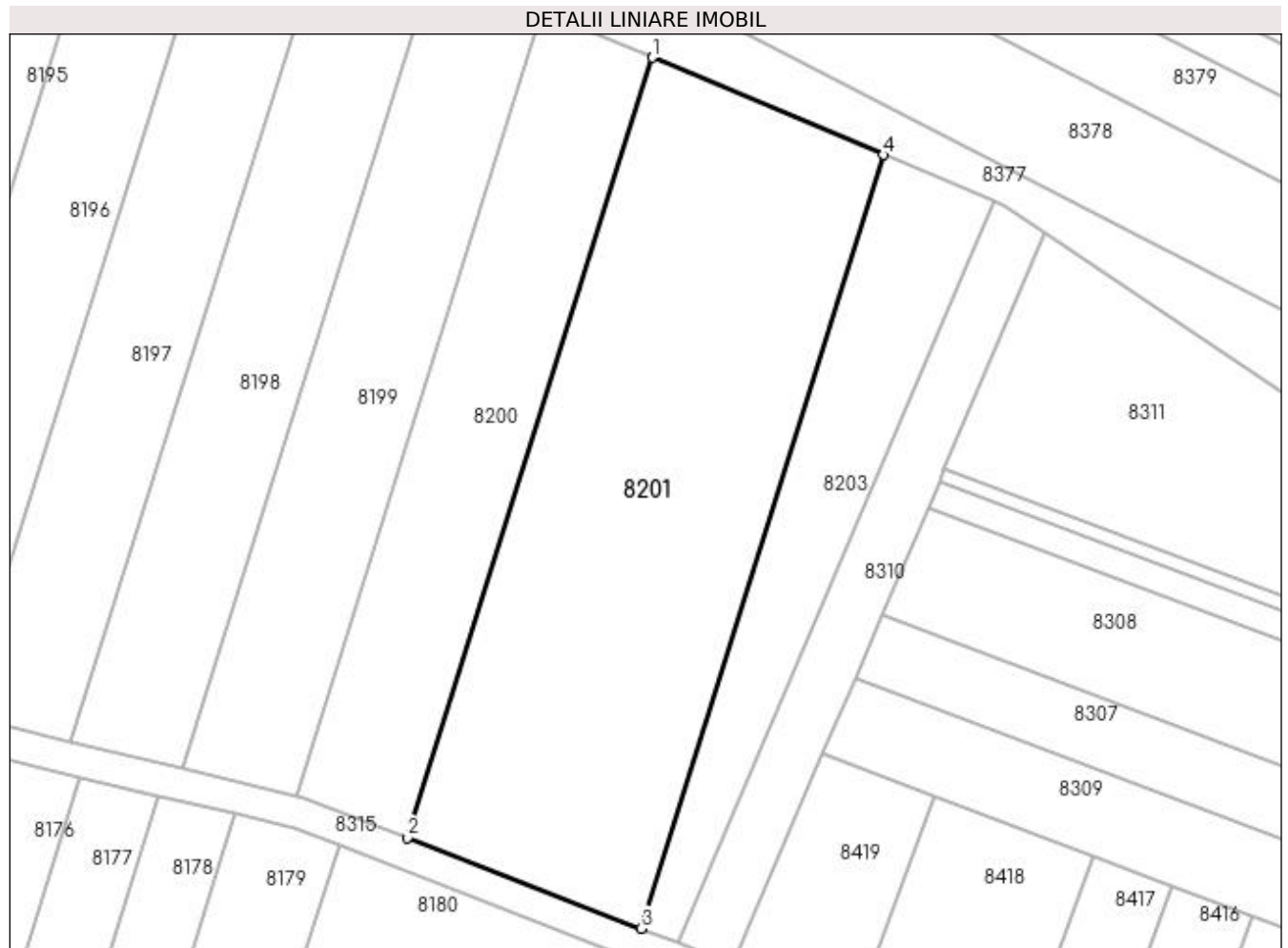
Inscrieri privind dezmembramintele dreptului de proprietate, drepturi reale de garanție și sarcini	Referințe
NU SUNT	

Anexa Nr. 1 La Partea I

Teren

Nr cadastral	Suprafața (mp)*	Observații / Referințe
	3.136	

* Suprafața este determinată în planul de proiecție Stereo 70.



Date referitoare la teren

Crt	Categorie folosință	Intra vilan	Suprafața (mp)	Tarla	Parcelă	Nr. topo	Observații / Referințe
1	pasune	NU	3.136	3	94	-	

Lungime Segmente

1) Valorile lungimilor segmentelor sunt obținute din proiecție în plan.

Punct început	X / Y	Punct sfârșit	X / Y	Lungime segment (** (m)
1	435.674,87 301.780,694	2	435.644,493 301.683,914	101.435
2	435.644,493 301.683,914	3	435.673,487 301.672,631	31.112
3	435.673,487 301.672,631	4	435.703,618 301.768,629	100.616
4	435.703,618 301.768,629	1	435.674,87 301.780,694	31.177

**** Lungimile segmentelor sunt determinate în planul de proiecție Stereo 70 și sunt rotunjite la 1 milimetru.**

***** Distanța dintre puncte este formată din segmente cumulate ce sunt mai mici decât valoarea 1 milimetru.**

**DATE DESPRE IMOBILUL NR. 8202**

Oficiul de Cadastru și Publicitate Imobiliară DOLJ
Biroul de Cadastru și Publicitate Imobiliară Craiova

A. Partea I. Descrierea imobilului

TEREN Extravilan

Adresa: Jud. Dolj, T3, P9413

Nr. Crt	Nr cadastral Nr. topografic	Suprafața* (mp)	Observații / Referințe
A1		1.040	Sector cadastral:13 Teren neimprejmuit;

B. Partea II. Proprietari și acte

Inscrieri privitoare la dreptul de proprietate și alte drepturi reale	Referințe
/	
Act Administrativ nr. TDP568-2198, din 11/04/1994 emis de CJSDPAT DOLJ;	
B1	A1
Intabulare, drept de PROPRIETATE, dobandit prin Reconstituire, cota actuala 1/1, cota initiala 1/1 1) PĂTRU ANGELA, LIPSA CNP	

C. Partea III. SARCINI .

Inscrieri privind dezmembramintele dreptului de proprietate, drepturi reale de garanție și sarcini	Referințe
NU SUNT	

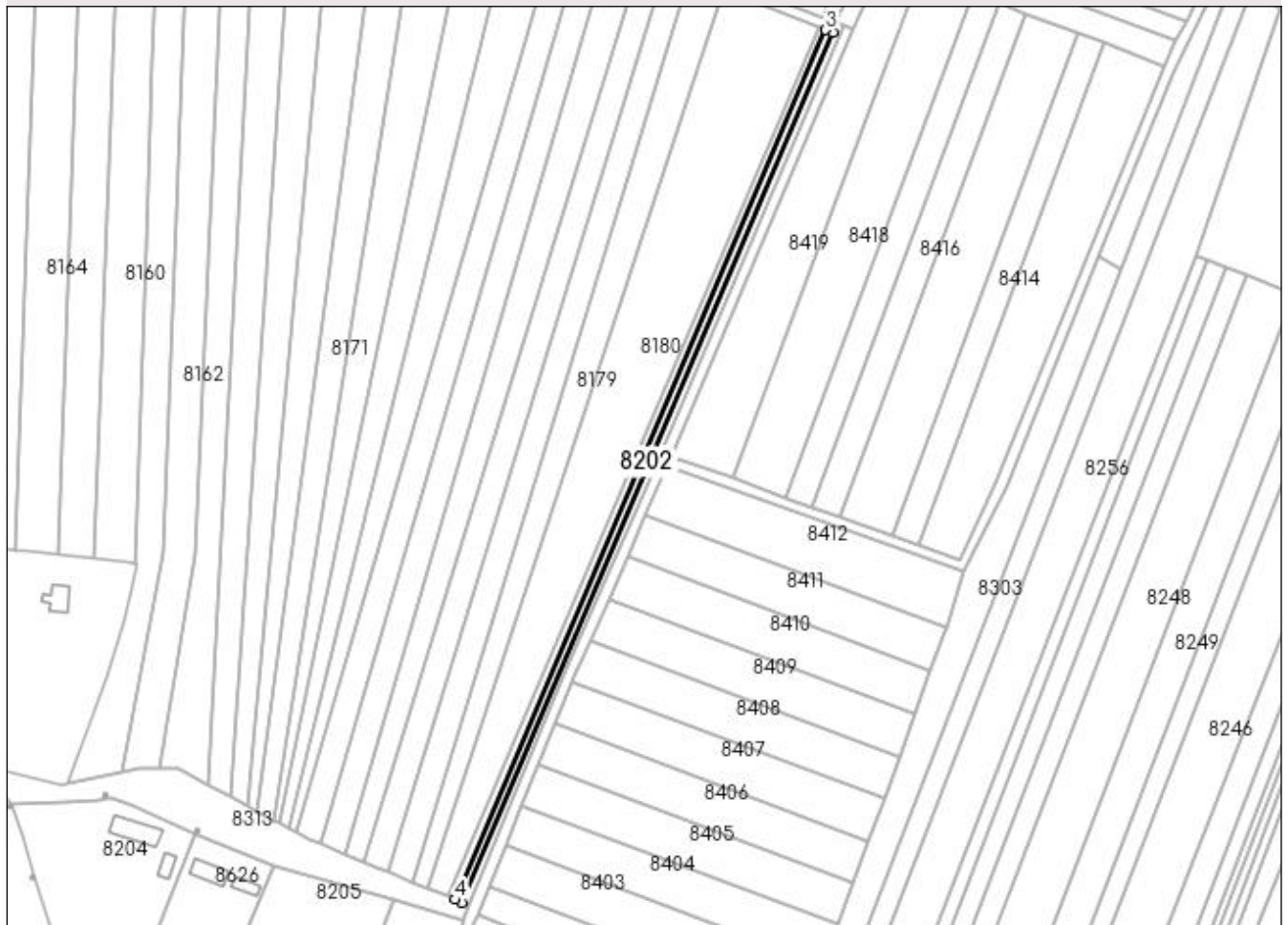
Anexa Nr. 1 La Partea I

Teren

Nr cadastral	Suprafața (mp)*	Observații / Referințe
	1.040	

* Suprafața este determinată în planul de proiecție Stereo 70.

DETALII LINIARE IMOBIL



Date referitoare la teren

Crt	Categorie folosință	Intravilan	Suprafața (mp)	Tarla	Parcelă	Nr. topo	Observații / Referințe
1	arabil	NU	1.040	3	9413	-	

Lungime Segmente

1) Valorile lungimilor segmentelor sunt obținute din proiecție în plan.

Punct început	X / Y	Punct sfârșit	X / Y	Lungime segment (** (m)
1	435.537,844 301.340,117	2	435.677,254 301.666,873	355.253
2	435.677,254 301.666,873	3	435.674,524 301.667,935	2.929
3	435.674,524 301.667,935	4	435.535,136 301.341,23	355.197
4	435.535,136 301.341,23	1	435.537,844 301.340,117	2.928

**** Lungimile segmentelor sunt determinate în planul de proiecție Stereo 70 și sunt rotunjite la 1 milimetru.**

***** Distanța dintre puncte este formată din segmente cumulate ce sunt mai mici decât valoarea 1 milimetru.**

**DATE DESPRE IMOBILUL NR. 8203**

Oficiul de Cadastru și Publicitate Imobiliară DOLJ
Biroul de Cadastru și Publicitate Imobiliară Craiova

A. Partea I. Descrierea imobilului

TEREN Extravilan

Adresa: Jud. Dolj, T3, P88/2

Nr. Crt	Nr cadastral Nr. topografic	Suprafața* (mp)	Observații / Referințe
A1		1.000	Sector cadastral:13 Teren neimprejmuit;

B. Partea II. Proprietari și acte

Inscrieri privitoare la dreptul de proprietate și alte drepturi reale	Referințe
/	
Act Administrativ nr. TDP693-15093, din 24/01/1995 emis de CJSDPAT DOLJ;	
B1	A1
Intabulare, drept de PROPRIETATE, dobândit prin Reconstituire, cota actuala 1/1, cota initiala 1/1 1) TOMA ION, LIPSA CNP	

C. Partea III. SARCINI .

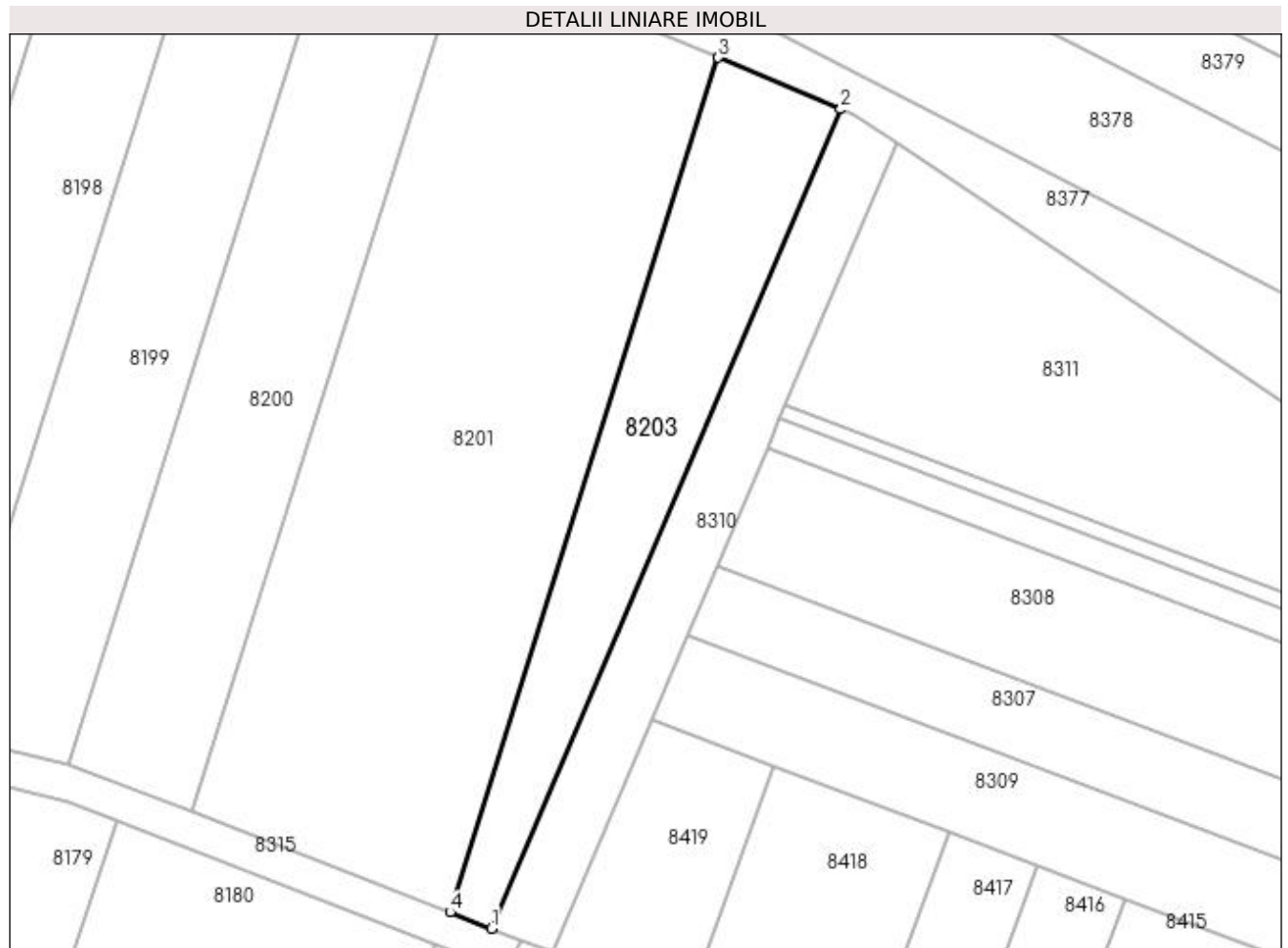
Inscrieri privind dezmembramintele dreptului de proprietate, drepturi reale de garanție și sarcini	Referințe
NU SUNT	

Anexa Nr. 1 La Partea I

Teren

Nr cadastral	Suprafața (mp)*	Observații / Referințe
	1.000	

* Suprafața este determinată în planul de proiecție Stereo 70.



Date referitoare la teren

Crt	Categorie folosință	Intra vilan	Suprafața (mp)	Tarla	Parcelă	Nr. topo	Observații / Referințe
1	arabil	NU	1.000	3	88/2	-	

Lungime Segmente

1) Valorile lungimilor segmentelor sunt obținute din proiecție în plan.

Punct început	X / Y	Punct sfârșit	X / Y	Lungime segment (** (m)
1	435.678,155 301.670,815	2	435.717,416 301.762,838	100.048
2	435.717,416 301.762,838	3	435.703,618 301.768,629	14.964
3	435.703,618 301.768,629	4	435.673,487 301.672,631	100.616
4	435.673,487 301.672,631	1	435.678,155 301.670,815	5.009

**** Lungimile segmentelor sunt determinate în planul de proiecție Stereo 70 și sunt rotunjite la 1 milimetru.**

***** Distanța dintre puncte este formată din segmente cumulate ce sunt mai mici decât valoarea 1 milimetru.**

**DATE DESPRE IMOBILUL NR. 8204**

Oficiul de Cadastru și Publicitate Imobiliară DOLJ
Biroul de Cadastru și Publicitate Imobiliară Craiova

A. Partea I. Descrierea imobilului

TEREN Intravilan

Adresa: Loc. Preajba De Jos, Str Trandafirului, Nr. 40, Jud. Dolj, T1, P3

Nr. Crt	Nr cadastral Nr. topografic	Suprafața* (mp)	Observații / Referințe
A1	33502	3.652	Sector cadastral:13 Teren imprejmuit;

Construcții

Crt	Nr cadastral Nr. topografic	Adresa	Observații / Referințe
A1.1	33502-C1	Loc. Preajba De Jos, Str Trandafirului, Nr. 40, Jud. Dolj, T1, P3	Nr. niveluri:1; S. construita la sol:127 mp; S. construita desfasurata:127 mp; Nr. niveluri:1; An construire:1973; S. construita la sol:127 mp; S. construita desfasurata:127 mp; Casa de locuit
A1.2	33502-C2	Loc. Preajba De Jos, Str Trandafirului, Nr. 40, Jud. Dolj, T1, P3	Nr. niveluri:1; S. construita la sol:39 mp; S. construita desfasurata:39 mp; patul, magazie

B. Partea II. Proprietari și acte

Inscrieri privitoare la dreptul de proprietate și alte drepturi reale	Referințe
126099 / 05/07/2022	
Act Administrativ nr. Titlu de proprietate 302-2189, din 01/02/1994 emis de CJSDPAT DOLJ (Titlu de proprietate ; act administrativ nr Certificat de casatorie 271572 din 29.10.1967, emis de Sfatul Popular al comunei Preajba de Padure - Starea civila;act administrativ nr Adeverinta 2991 din 20.05.2022, emis de Primaria Teslui;act administrativ nr Certificat fiscal 3940 din 28.07.2022, emis de Primaria Teslui;act administrativ nr Certificat nomenclatura stradala 2992 din 20.05.2022, emis de Primaria Teslui;act administrativ nr Certificat fiscal 3941 din 28.07.2022, emis de Primaria Teslui;act administrativ nr Adeverinta 2185 din 13.04.2022, emis de Primaria Teslui);	
B1	Intabulare, drept de PROPRIETATE, dobandit prin Constituire, cota actuala 1/1, cota initiala 1/1
	1) MAICANESCU AUREL 2) MĂICĂNESCU MARIA

C. Partea III. SARCINI .

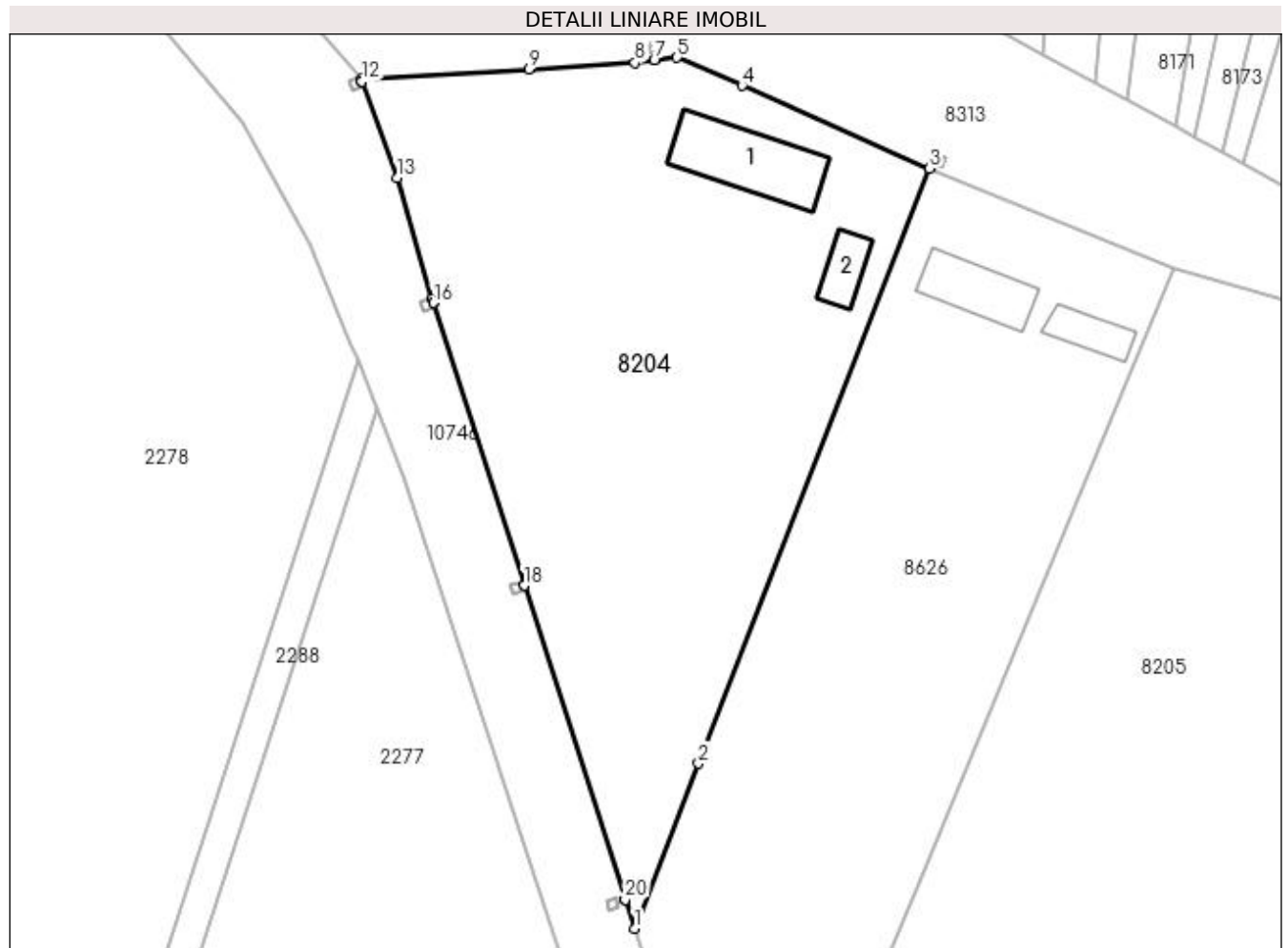
Inscrieri privind dezmembramintele dreptului de proprietate, drepturi reale de garanție și sarcini	Referințe
NU SUNT	

Anexa Nr. 1 La Partea I

Teren

Nr cadastral	Suprafața (mp)*	Observații / Referințe
33502	3.652	

* Suprafața este determinată în planul de proiecție Stereo 70.



Date referitoare la teren

Crt	Categorie folosință	Intra vilan	Suprafața (mp)	Tarla	Parcelă	Nr. topo	Observații / Referințe
1	curți construcții	DA	1.254	1	3	-	
2	arabil	DA	2.398	1	3	-	

Date referitoare la construcții

Crt	Număr	Destinație construcție	Supraf. (mp)	Situație juridică	Observații / Referințe
A1.1	33502-C1	construcții de locuințe	127	Cu acte	Nr. niveluri:1; S. construita la sol:127 mp; S. construita desfasurata:127 mp; Nr. niveluri:1; An construire:1973; S. construita la sol:127 mp; S. construita desfasurata:127 mp; Casa de locuit
A1.2	33502-C2	construcții anexa	39	Cu acte	Nr. niveluri:1; S. construita la sol:39 mp; S. construita desfasurata:39 mp; patul, magazie

Lungime Segmente

1) Valorile lungimilor segmentelor sunt obținute din proiecție în plan.

Punct început	X / Y	Punct sfârșit	X / Y	Lungime segment (** (m)
1	435.401,362 301.274,047	2	435.409,133 301.294,034	21.445

Punct început	X / Y	Punct sfârșit	X / Y	Lungime segment (** (m)
2	435.409,133 301.294,034	3	435.437,153 301.366,105	77.326
3	435.437,153 301.366,105	4	435.414,419 301.376,131	24.847
4	435.414,419 301.376,131	5	435.406,527 301.379,532	8.594
5	435.406,527 301.379,532	6	435.403,767 301.379,197	2.78
6	435.403,767 301.379,197	7	435.403,762 301.379,196	0.005
7	435.403,762 301.379,196	8	435.401,414 301.378,911	2.365
8	435.401,414 301.378,911	9	435.388,572 301.378,15	12.865
9	435.388,572 301.378,15	10	435.368,241 301.376,945	20.367
10	435.368,241 301.376,945	11	435.368,343 301.376,663	0.3
11	435.368,343 301.376,663	12	435.368,344 301.376,658	0.005
12	435.368,344 301.376,658	13	435.372,566 301.364,966	12.431
13	435.372,566 301.364,966	14	435.376,824 301.350,281	15.29
14	435.376,824 301.350,281	15	435.376,972 301.349,822	0.482
15	435.376,972 301.349,822	16	435.376,973 301.349,817	0.005
16	435.376,973 301.349,817	17	435.387,992 301.315,586	35.961
17	435.387,992 301.315,586	18	435.387,993 301.315,581	0.005
18	435.387,993 301.315,581	19	435.400,239 301.277,535	39.968
19	435.400,239 301.277,535	20	435.400,241 301.277,53	0.005
20	435.400,241 301.277,53	1	435.401,362 301.274,047	3.659

** Lungimile segmentelor sunt determinate în planul de proiecție Stereo 70 și sunt rotunjite la 1 milimetru.

*** Distanța dintre puncte este formată din segmente cumulate ce sunt mai mici decât valoarea 1 milimetru.

**DATE DESPRE IMOBILUL NR. 8205**

Oficiul de Cadastru și Publicitate Imobiliară DOLJ
Biroul de Cadastru și Publicitate Imobiliară Craiova

A. Partea I. Descrierea imobilului

TEREN Intravilan

Adresa: Loc. Preajba De Jos, Jud. Dolj, T1, P10

Nr. Crt	Nr cadastral Nr. topografic	Suprafața* (mp)	Observații / Referințe
A1		8.070	Sector cadastral:13 Teren neimprejmuit;

B. Partea II. Proprietari și acte

Inscrieri privitoare la dreptul de proprietate și alte drepturi reale		Referințe
/		
Act Administrativ nr. TDP359-2180, din 02/02/1994 emis de CJSDPAT DOLJ;		
B1	Intabulare, drept de PROPRIETATE, dobândit prin Reconstituire, cota actuala 1/1, cota initiala 1/1 1) MOCANU EUGENIA , LIPSA CNP	A1

C. Partea III. SARCINI .

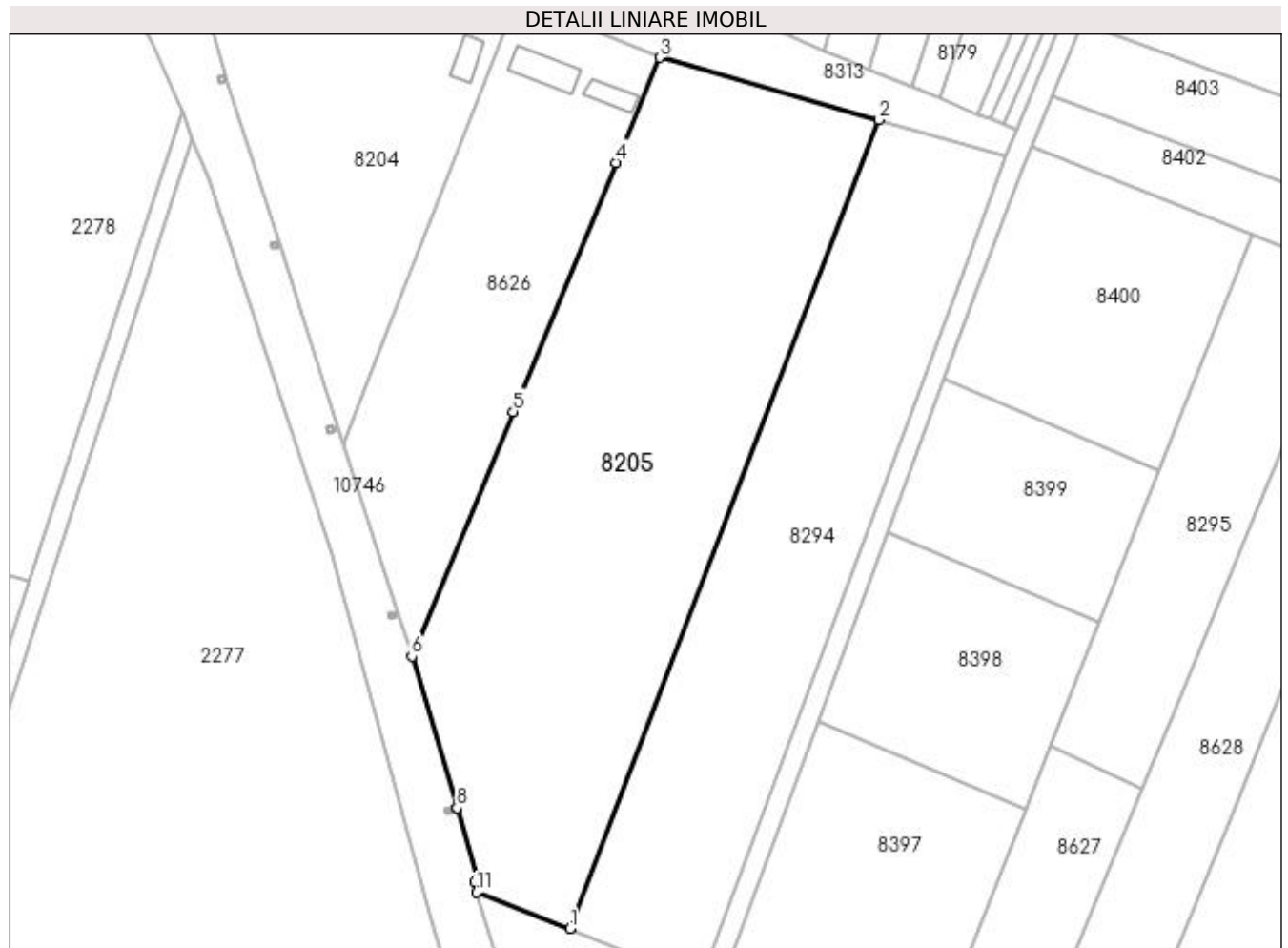
Inscrieri privind dezmembramintele dreptului de proprietate, drepturi reale de garanție și sarcini	Referințe
NU SUNT	

Anexa Nr. 1 La Partea I

Teren

Nr cadastral	Suprafața (mp)*	Observații / Referințe
	8.070	

* Suprafața este determinată în planul de proiecție Stereo 70.



Date referitoare la teren

Crt	Categorie folosință	Intra vilan	Suprafața (mp)	Tarla	Parcelă	Nr. topo	Observații / Referințe
1	arabil	DA	8.070	1	10	-	

Lungime Segmente

1) Valorile lungimilor segmentelor sunt obținute din proiecție în plan.

Punct început	X / Y	Punct sfârșit	X / Y	Lungime segment (** (m)
1	435.448,13 301.173,975	2	435.512,13 301.341,086	178.947
2	435.512,13 301.341,086	3	435.466,695 301.354,01	47.237
3	435.466,695 301.354,01	4	435.457,73 301.332,295	23.493
4	435.457,73 301.332,295	5	435.436,374 301.280,785	55.762
5	435.436,374 301.280,785	6	435.415,415 301.230,236	54.722

Punct început	X / Y	Punct sfârșit	X / Y	Lungime segment (** (m)
6	435.415,415 301.230,236	7	435.424,762 301.198,911	32.69
7	435.424,762 301.198,911	8	435.424,763 301.198,907	0.004
8	435.424,763 301.198,907	9	435.429,278 301.183,775	15.791
9	435.429,278 301.183,775	10	435.428,417 301.183,549	0.89
10	435.428,417 301.183,549	11	435.428,884 301.181,437	2.163
11	435.428,884 301.181,437	1	435.448,13 301.173,975	20.642

** Lungimile segmentelor sunt determinate în planul de proiecție Stereo 70 și sunt rotunjite la 1 milimetru.

*** Distanța dintre puncte este formată din segmente cumulate ce sunt mai mici decât valoarea 1 milimetru.

**DATE DESPRE IMOBILUL NR. 8206**

Oficiul de Cadastru și Publicitate Imobiliară DOLJ
Biroul de Cadastru și Publicitate Imobiliară Craiova

A. Partea I. Descrierea imobilului

TEREN Intravilan

Nr. CF vechi:32
Nr. cadastral vechi:44

Adresa: Loc. Preajba De Jos, Str Trandafirului, Nr. 30, Jud. Dolj, T2, P20

Nr. Crt	Nr cadastral Nr. topografic	Suprafața* (mp)	Observații / Referințe
A1	31734	674	Sector cadastral:13 Teren imprejmuit;

Construcții

Crt	Nr cadastral Nr. topografic	Adresa	Observații / Referințe
A1.1	31734-C1	Loc. Preajba De Jos, Str Trandafirului, Nr. 30, Jud. Dolj, T2, P20	Nr. niveluri:1; S. construita la sol:36 mp; S. construita desfasurata:36 mp; casa de locuit - Sc=36.mp
A1.2	31734-C2	Loc. Preajba De Jos, Str Trandafirului, Nr. 30, Jud. Dolj, T2, P20	Nr. niveluri:1; S. construita la sol:9 mp; S. construita desfasurata:9 mp; anexa - Sc=9mp
A1.3	31734-C3	Loc. Preajba De Jos, Str Trandafirului, Nr. 30, Jud. Dolj, T2, P20	Nr. niveluri:2; S. construita la sol:70 mp; S. construita desfasurata:83 mp; Locuinta Sp+P Sc desf. = 83mp, construita in anul 2021

B. Partea II. Proprietari și acte

Inscrieri privitoare la dreptul de proprietate și alte drepturi reale		Referințe
87311 / 26/04/2018		
Act Notarial nr. CONTRACT DE VANZARE AUT 1547, din 23/04/2018 emis de NP Floricel MIHAI-MARIAN;		
B1	Intabulare, drept de PROPRIETATE, dobandit prin Conventie, cota actuala 1/1, cota initiala 1/1 1) SIRBU LENUTA 2) SIRBU FLORINEL	A1, A1.1, A1.2
237085 / 01/10/2021		
Act Administrativ nr. Anexa 1.52 nr. 4580, din 27/09/2021 emis de Primaria Teslui;		
B2	Intabulare, drept de PROPRIETATE, dobandit prin Construire, cota actuala 1/1, cota initiala 1/1 1) SIRBU LENUTA 2) SIRBU FLORINEL	A1.3

C. Partea III. SARCINI

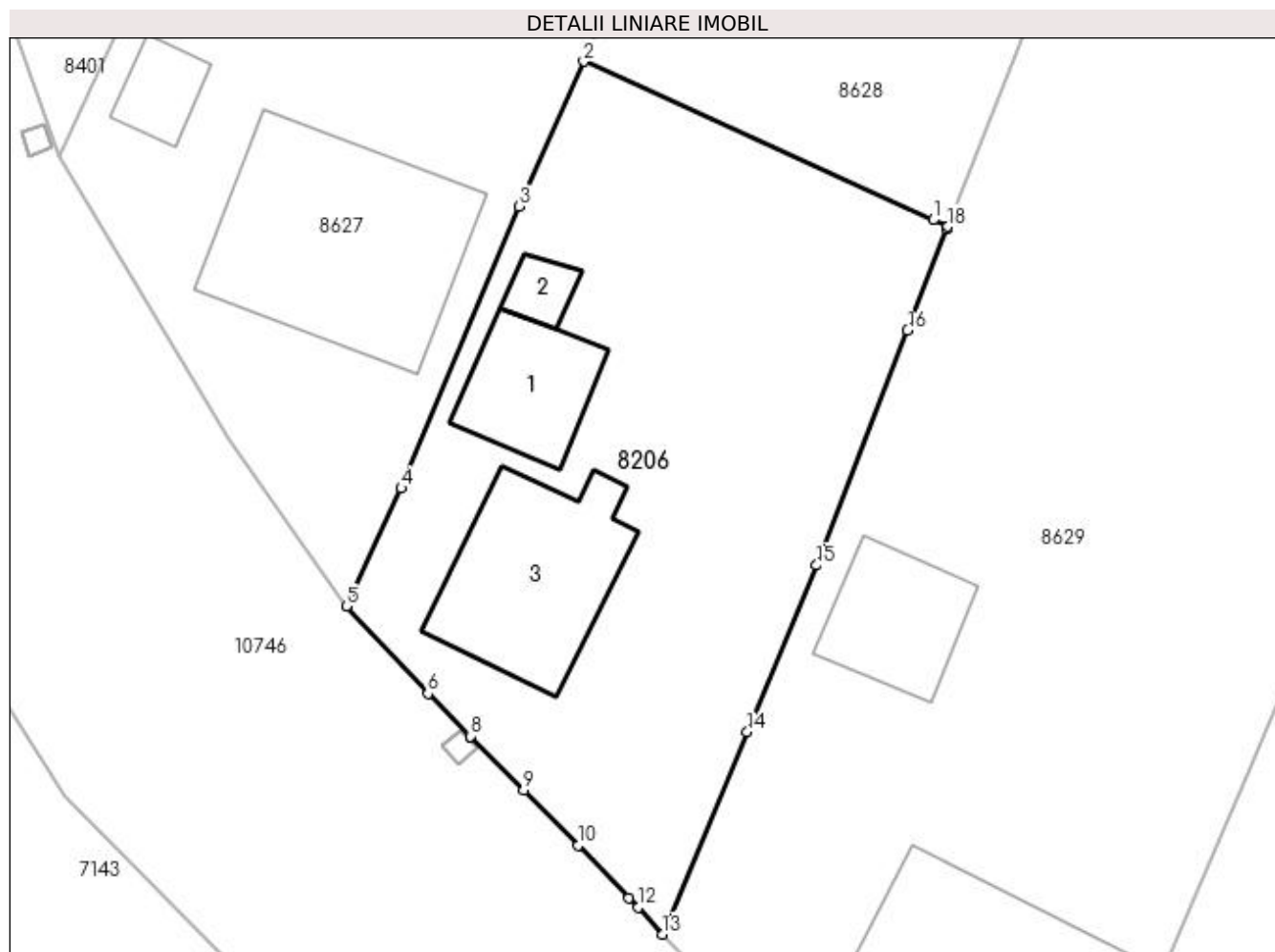
Inscrieri privind dezmembramintele dreptului de proprietate, drepturi reale de garanție și sarcini		Referințe
87311 / 26/04/2018		
Act Notarial nr. CONTRACT DE VANZARE AUT 1547, din 23/04/2018 emis de NP Floricel MIHAI-MARIAN;		
C1	Intabulare, drept de UZUFRACT VIAGER, cota actuala 1/1, cota initiala 1/1 1) VIERU SMARANDACHE 2) VIERU DUMITRU	A1, A1.1, A1.2

Anexa Nr. 1 La Partea I

Teren

Nr cadastral	Suprafața (mp)*	Observații / Referințe
31734	674	

* Suprafața este determinată în planul de proiecție Stereo 70.



Date referitoare la teren

Crt	Categorie folosință	Intravilan	Suprafața (mp)	Tarla	Parcelă	Nr. topo	Observații / Referințe
1	curți constructii	DA	674	2	20	-	

Date referitoare la construcții

Crt	Număr	Destinație construcție	Supraf. (mp)	Situație juridică	Observații / Referințe
A1.1	31734-C1	construcții de locuințe	36	Cu acte	Nr. niveluri:1; S. construita la sol:36 mp; S. construita desfasurata:36 mp; casa de locuit - Sc=36.mp
A1.2	31734-C2	construcții anexa	9	Cu acte	Nr. niveluri:1; S. construita la sol:9 mp; S. construita desfasurata:9 mp; anexa - Sc=9mp
A1.3	31734-C3	construcții de locuințe	70	Cu acte	Nr. niveluri:2; S. construita la sol:70 mp; S. construita desfasurata:83 mp; Locuinta Sp+P Sc desf. = 83mp, construita in anul 2021

Lungime Segmente

1) Valorile lungimilor segmentelor sunt obținute din proiecție în plan.

Punct început	X / Y	Punct sfârșit	X / Y	Lungime segment (** (m)
1	435.516,881 301.033,205	2	435.499,7 301.040,992	18.863

Punct început	X / Y	Punct sfârșit	X / Y	Lungime segment (** (m)
2	435.499,7 301.040,992	3	435.496,522 301.033,865	7.803
3	435.496,522 301.033,865	4	435.490,737 301.020,011	15.013
4	435.490,737 301.020,011	5	435.488,022 301.014,216	6.399
5	435.488,022 301.014,216	6	435.492,046 301.009,931	5.878
6	435.492,046 301.009,931	7	435.494,125 301.007,827	2.958
7	435.494,125 301.007,827	8	435.494,128 301.007,823	0.005
8	435.494,128 301.007,823	9	435.496,747 301.005,172	3.727
9	435.496,747 301.005,172	10	435.499,414 301.002,455	3.807
10	435.499,414 301.002,455	11	435.501,935 300.999,896	3.592
11	435.501,935 300.999,896	12	435.502,388 300.999,429	0.651
12	435.502,388 300.999,429	13	435.503,56 300.998,093	1.777
13	435.503,56 300.998,093	14	435.507,734 301.008,042	10.789
14	435.507,734 301.008,042	15	435.511,151 301.016,227	8.87
15	435.511,151 301.016,227	16	435.515,631 301.027,772	12.384
16	435.515,631 301.027,772	17	435.517,563 301.032,751	5.341
17	435.517,563 301.032,751	18	435.517,611 301.032,874	0.132
18	435.517,611 301.032,874	1	435.516,881 301.033,205	0.802

** Lungimile segmentelor sunt determinate în planul de proiecție Stereo 70 și sunt rotunjite la 1 milimetru.

*** Distanța dintre puncte este formată din segmente cumulate ce sunt mai mici decât valoarea 1 milimetru.

**DATE DESPRE IMOBILUL NR. 8207**

Oficiul de Cadastru și Publicitate Imobiliară DOLJ
Biroul de Cadastru și Publicitate Imobiliară Craiova

A. Partea I. Descrierea imobilului

TEREN Extravilan

Adresa: Jud. Dolj, T3, P134

Nr. Crt	Nr cadastral Nr. topografic	Suprafața* (mp)	Observații / Referințe
A1		1.458	Sector cadastral:13 Teren neimprejmuit;

B. Partea II. Proprietari și acte

Inscrieri privitoare la dreptul de proprietate și alte drepturi reale	Referințe
/	
Act Administrativ nr. TDP376-2180, din 04/02/1994 emis de CJSDPAT DOLJ;	
B1	A1
Intabulare, drept de PROPRIETATE, dobandit prin Reconstituire, cota actuala 1/1, cota initiala 1/1 1) RÎMBOIU ANA, LIPSA CNP	

C. Partea III. SARCINI .

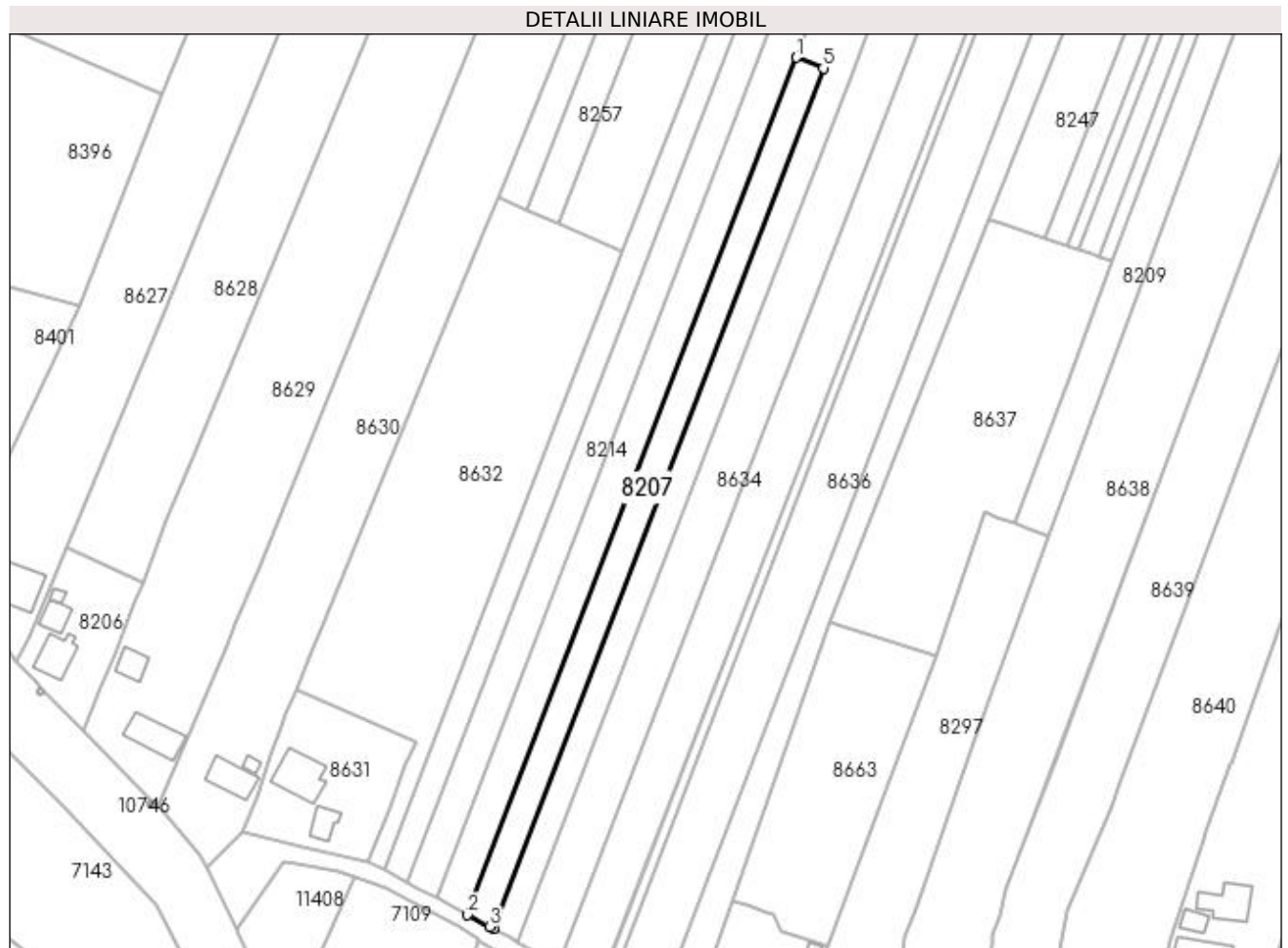
Inscrieri privind dezmembramintele dreptului de proprietate, drepturi reale de garanție și sarcini	Referințe
NU SUNT	

Anexa Nr. 1 La Partea I

Teren

Nr cadastral	Suprafața (mp)*	Observații / Referințe
	1.458	

* Suprafața este determinată în planul de proiecție Stereo 70.



Date referitoare la teren

Crt	Categorie folosință	Intra vilan	Suprafața (mp)	Tarla	Parcelă	Nr. topo	Observații / Referințe
1	arabil	NU	1.458	3	134	-	

Lungime Segmente

1) Valorile lungimilor segmentelor sunt obținute din proiecție în plan.

Punct început	X / Y	Punct sfârșit	X / Y	Lungime segment (** (m)
1	435.671,593 301.156,356	2	435.594,148 300.954,734	215.984
2	435.594,148 300.954,734	3	435.599,259 300.951,983	5.804
3	435.599,259 300.951,983	4	435.600,13 300.951,513	0.99
4	435.600,13 300.951,513	5	435.677,842 301.153,831	216.73
5	435.677,842 301.153,831	1	435.671,593 301.156,356	6.74

**** Lungimile segmentelor sunt determinate în planul de proiecție Stereo 70 și sunt rotunjite la 1 milimetru.**

***** Distanța dintre puncte este formată din segmente cumulate ce sunt mai mici decât valoarea 1 milimetru.**

**DATE DESPRE IMOBILUL NR. 8208**

Oficiul de Cadastru și Publicitate Imobiliară DOLJ
 Biroul de Cadastru și Publicitate Imobiliară Craiova

A. Partea I. Descrierea imobilului

TEREN Extravilan

Adresa: Jud. Dolj, T3, P30

Nr. Crt	Nr cadastral Nr. topografic	Suprafața* (mp)	Observații / Referințe
A1	33429	2.212	Sector cadastral:13 Teren neimprejmit;

B. Partea II. Proprietari și acte

Inscrieri privitoare la dreptul de proprietate și alte drepturi reale		Referințe
233136 / 28/09/2021		
Act Notarial nr. CM nr 33, din 15/02/2006 emis de NP RADIAN MITRU (act administrativ nr TDP nr 332-2180 din 03.02.1994, emis de CJ DOLJ; act notarial nr CM nr 24 din 07.02.2006, emis de NP SANDU COSMIN);		
B1	Intabulare, drept de PROPRIETATE, dobandit prin Succesiune, cota actuala 1/1, cota initiala 1/1	A1
	1) TACHE MARIUS	
	<i>OBSERVATII: defunct Zavoianu Victoria, Dinca Eugenia</i>	

C. Partea III. SARCINI .

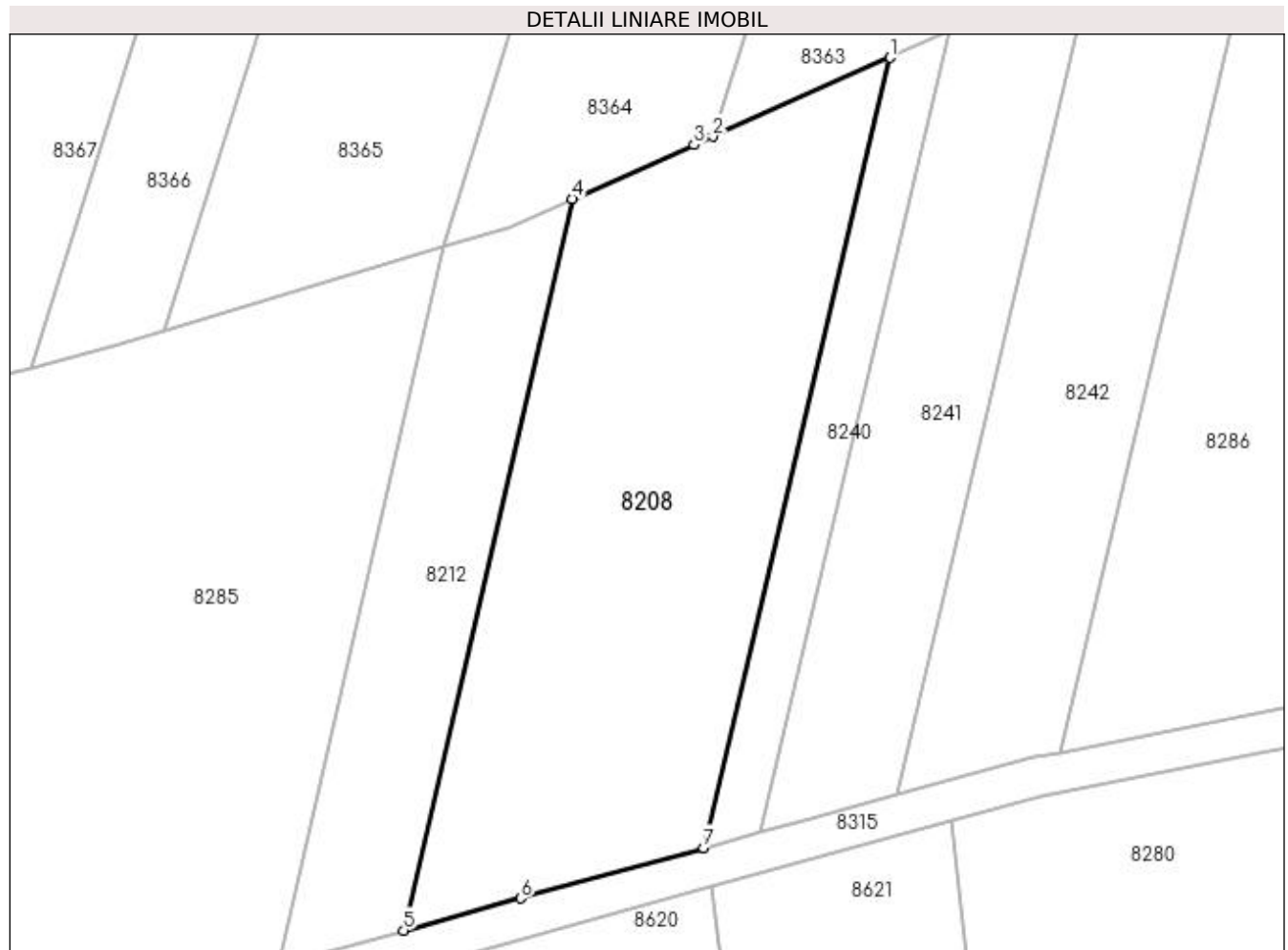
Inscrieri privind dezmembramintele dreptului de proprietate, drepturi reale de garanție și sarcini	Referințe
NU SUNT	

Anexa Nr. 1 La Partea I

Teren

Nr cadastral	Suprafața (mp)*	Observații / Referințe
33429	2.212	

* Suprafața este determinată în planul de proiecție Stereo 70.



Date referitoare la teren

Crt	Categorie folosință	Intra vilan	Suprafața (mp)	Tarla	Parcelă	Nr. topo	Observații / Referințe
1	pasune	NU	2.212	3	30	-	

Lungime Segmente

1) Valorile lungimilor segmentelor sunt obținute din proiecție în plan.

Punct început	X / Y	Punct sfârșit	X / Y	Lungime segment (** (m)
1	435.211,364 301.731,314	2	435.193,354 301.723,337	19.698
2	435.193,354 301.723,337	3	435.191,448 301.722,492	2.085
3	435.191,448 301.722,492	4	435.179,127 301.717,035	13.475
4	435.179,127 301.717,035	5	435.162,02 301.642,911	76.072
5	435.162,02 301.642,911	6	435.173,91 301.646,174	12.33

Punct început	X / Y	Punct sfârșit	X / Y	Lungime segment (** (m)
6	435.173,91 301.646,174	7	435.192,462 301.651,264	19.238
7	435.192,462 301.651,264	1	435.211,364 301.731,314	82.251

** Lungimile segmentelor sunt determinate în planul de proiecție Stereo 70 și sunt rotunjite la 1 milimetru.

*** Distanța dintre puncte este formată din segmente cumulate ce sunt mai mici decât valoarea 1 milimetru.

**DATE DESPRE IMOBILUL NR. 8209**

Oficiul de Cadastru și Publicitate Imobiliară DOLJ
Biroul de Cadastru și Publicitate Imobiliară Craiova

A. Partea I. Descrierea imobilului

TEREN Extravilan

Adresa: Jud. Dolj, T3, P153

Nr. Crt	Nr cadastral Nr. topografic	Suprafața* (mp)	Observații / Referințe
A1		4.435	Sector cadastral:13 Teren neimprejmuit;

B. Partea II. Proprietari și acte

Inscrieri privitoare la dreptul de proprietate și alte drepturi reale		Referințe
/		
Act Administrativ nr. TDP427-2162, din 09/02/1994 emis de CJSDPAT DOLJ (DEFUNCT CONFORM CERTIFICAT DE DECES SERIA DS, NR. 854738, DATA 17.05.2009);		
B1	Intabulare, drept de PROPRIETATE, dobandit prin Constituire, cota actuala 1/1, cota initiala 1/1 1) VOICU VICTOR DEFUNCT:Da	A1

C. Partea III. SARCINI .

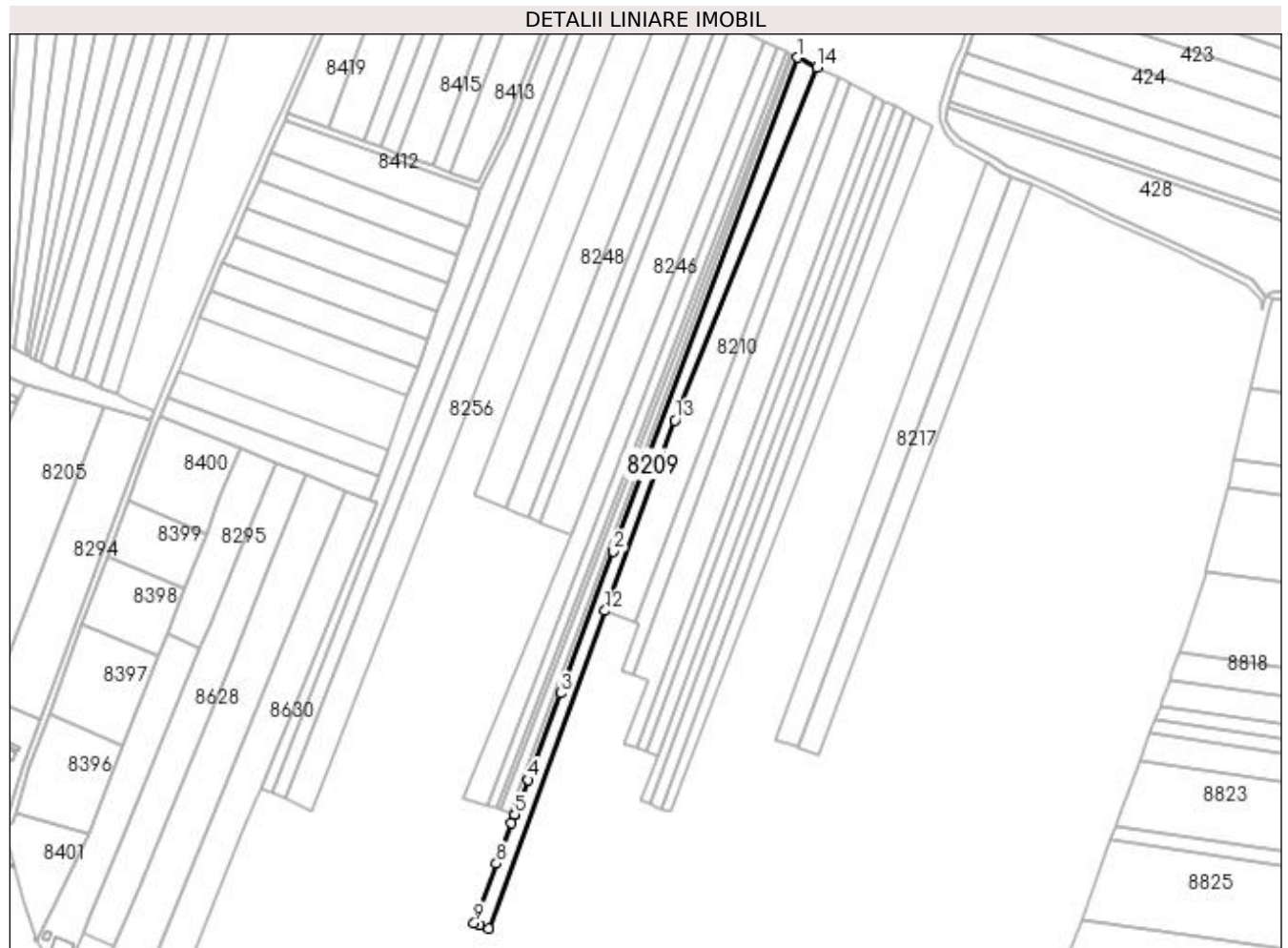
Inscrieri privind dezmembramintele dreptului de proprietate, drepturi reale de garanție și sarcini	Referințe
NU SUNT	

Anexa Nr. 1 La Partea I

Teren

Nr cadastral	Suprafața (mp)*	Observații / Referințe
	4.435	

* Suprafața este determinată în planul de proiecție Stereo 70.



Date referitoare la teren

Crt	Categorie folosință	Intravilan	Suprafața (mp)	Tarla	Parcelă	Nr. topo	Observații / Referințe
1	arabil	NU	4.435	3	153	-	

Lungime Segmente

1) Valorile lungimilor segmentelor sunt obținute din proiecție în plan.

Punct început	X / Y	Punct sfârșit	X / Y	Lungime segment (** (m)
1	435.907,219 301.539,868	2	435.802,309 301.258,631	300.167
2	435.802,309 301.258,631	3	435.772,002 301.177,846	86.283
3	435.772,002 301.177,846	4	435.753,481 301.128,478	52.728
4	435.753,481 301.128,478	5	435.746,042 301.108,65	21.178
5	435.746,042 301.108,65	6	435.746,014 301.108,575	0.08

Punct început	X / Y	Punct sfârșit	X / Y	Lungime segment (** (m)
6	435.746,014 301.108,575	7	435.744,17 301.103,66	5.25
7	435.744,17 301.103,66	8	435.735,54 301.080,656	24.57
8	435.735,54 301.080,656	9	435.722,811 301.046,727	36.238
9	435.722,811 301.046,727	10	435.726,001 301.045,542	3.403
10	435.726,001 301.045,542	11	435.730,983 301.043,691	5.315
11	435.730,983 301.043,691	12	435.797,456 301.224,635	192.768
12	435.797,456 301.224,635	13	435.837,331 301.333,175	115.633
13	435.837,331 301.333,175	14	435.918,206 301.534,337	216.811
14	435.918,206 301.534,337	1	435.907,219 301.539,868	12.301

** Lungimile segmentelor sunt determinate în planul de proiecție Stereo 70 și sunt rotunjite la 1 milimetru.

*** Distanța dintre puncte este formată din segmente cumulate ce sunt mai mici decât valoarea 1 milimetru.

**DATE DESPRE IMOBILUL NR. 8210**

Oficiul de Cadastru și Publicitate Imobiliară DOLJ
Biroul de Cadastru și Publicitate Imobiliară Craiova

A. Partea I. Descrierea imobilului

TEREN Extravilan

Adresa: Jud. Dolj, T3, P155

Nr. Crt	Nr cadastral Nr. topografic	Suprafața* (mp)	Observații / Referințe
A1		5.694	Sector cadastral:13 Teren neimprejmuit;

B. Partea II. Proprietari și acte

Inscrieri privitoare la dreptul de proprietate și alte drepturi reale	Referințe
/	
Act Administrativ nr. TDP845-15011, din 03/09/1997 emis de CJSDPAT DOLJ;	
B1	A1
Intabulare, drept de PROPRIETATE, dobândit prin Reconstituire, cota actuala 1/1, cota initiala 1/1 1) VLAD JEAN, LIPSA CNP	

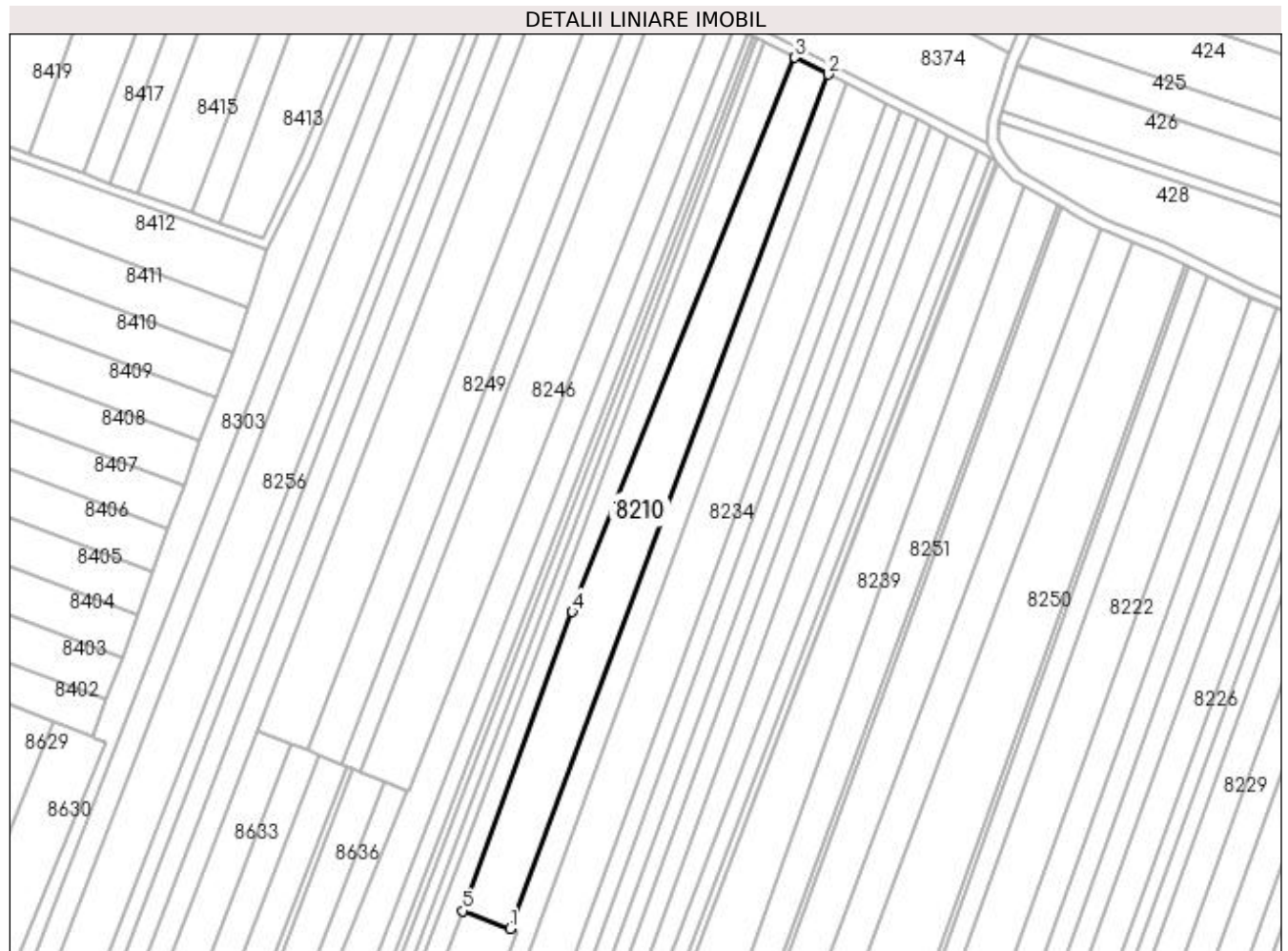
C. Partea III. SARCINI .

Inscrieri privind dezmembramintele dreptului de proprietate, drepturi reale de garanție și sarcini	Referințe
NU SUNT	

Anexa Nr. 1 La Partea I**Teren**

Nr cadastral	Suprafața (mp)*	Observații / Referințe
	5.694	

* Suprafața este determinată în planul de proiecție Stereo 70.

**Date referitoare la teren**

Crt	Categorie folosință	Intra vilan	Suprafața (mp)	Tarla	Parcelă	Nr. topo	Observații / Referințe
1	arabil	NU	5.694	3	155	-	

Lungime Segmente

1) Valorile lungimilor segmentelor sunt obținute din proiecție în plan.

Punct început	X / Y	Punct sfârșit	X / Y	Lungime segment (** (m)
1	435.814,719 301.218,221	2	435.930,456 301.528,171	330.854
2	435.930,456 301.528,171	3	435.918,206 301.534,337	13.714
3	435.918,206 301.534,337	4	435.837,331 301.333,175	216.811
4	435.837,331 301.333,175	5	435.797,456 301.224,635	115.633
5	435.797,456 301.224,635	1	435.814,719 301.218,221	18.416

**** Lungimile segmentelor sunt determinate în planul de proiecție Stereo 70 și sunt rotunjite la 1 milimetru.**

***** Distanța dintre puncte este formată din segmente cumulate ce sunt mai mici decât valoarea 1 milimetru.**

**DATE DESPRE IMOBILUL NR. 8211**

Oficiul de Cadastru și Publicitate Imobiliară DOLJ
Biroul de Cadastru și Publicitate Imobiliară Craiova

A. Partea I. Descrierea imobilului

TEREN Extravilan

Adresa: Jud. Dolj, T3, P147

Nr. Crt	Nr cadastral Nr. topografic	Suprafața* (mp)	Observații / Referințe
A1		1.530	Sector cadastral:13 Teren neimprejmuit;

B. Partea II. Proprietari și acte

Inscrieri privitoare la dreptul de proprietate și alte drepturi reale	Referințe
/	
Act Administrativ nr. TDP890-15011, din 14/10/1997 emis de CJSDPAT DOLJ (Defunct conform certificat de deces seria D 9, nr.898600, data 10.05.1994);	
B1	A1
Intabulare, drept de PROPRIETATE, dobandit prin Reconstituire, cota actuala 1/1, cota initiala 1/1 1) VOICU DUMITRU, LIPSA CNP DEFUNCT:Da	

C. Partea III. SARCINI .

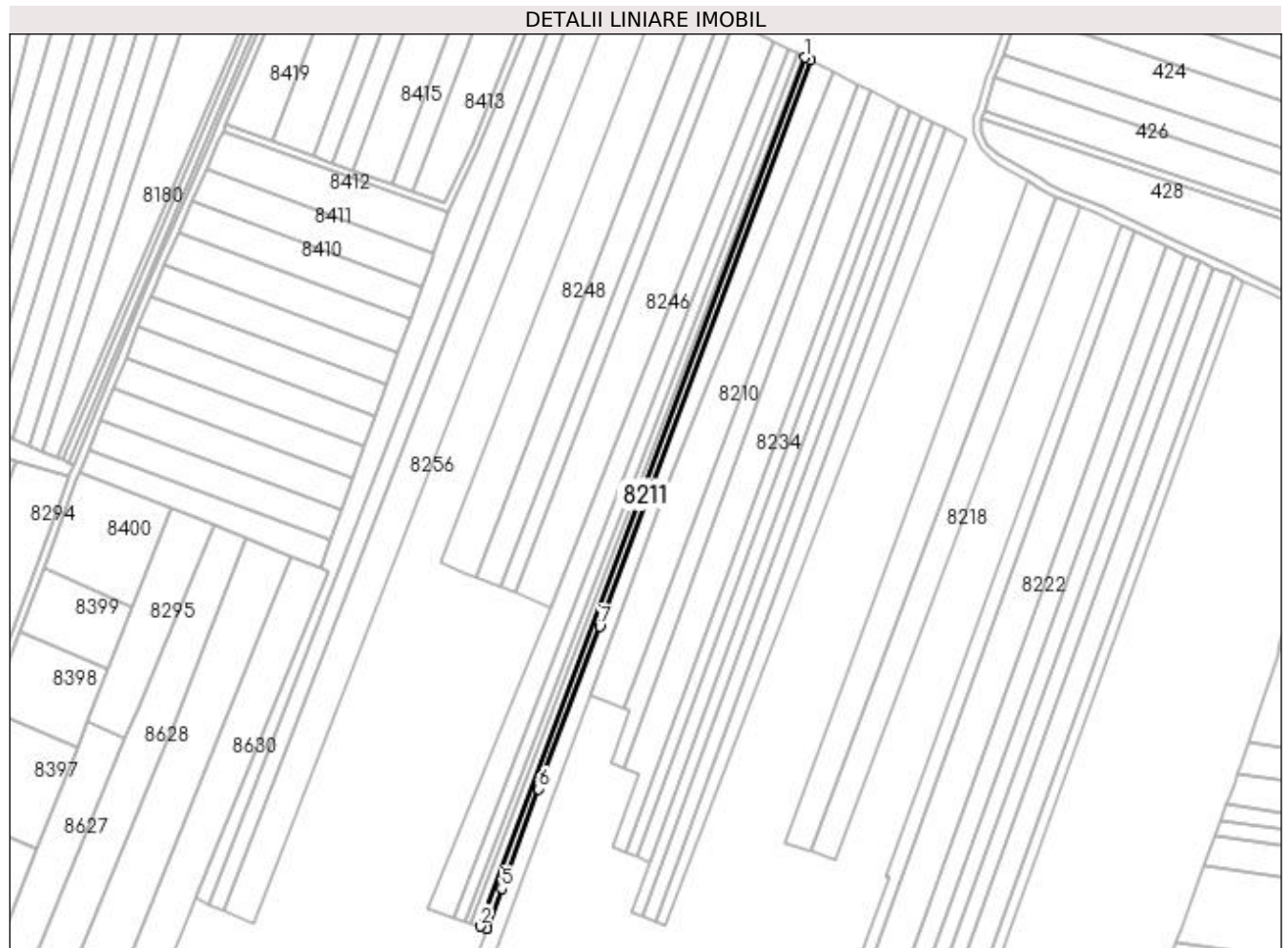
Inscrieri privind dezmembramintele dreptului de proprietate, drepturi reale de garanție și sarcini	Referințe
NU SUNT	

Anexa Nr. 1 La Partea I

Teren

Nr cadastral	Suprafața (mp)*	Observații / Referințe
	1.530	

* Suprafața este determinată în planul de proiecție Stereo 70.



Date referitoare la teren

Crt	Categorie folosință	Intra vilan	Suprafața (mp)	Tarla	Parcelă	Nr. topo	Observații / Referințe
1	arabil	NU	1.530	3	147	-	

Lungime Segmente

1) Valorile lungimilor segmentelor sunt obținute din proiecție în plan.

Punct început	X / Y	Punct sfârșit	X / Y	Lungime segment (** (m)
1	435.904,41 301.541,281	2	435.742,857 301.109,616	460.906
2	435.742,857 301.109,616	3	435.746,014 301.108,575	3.324
3	435.746,014 301.108,575	4	435.746,042 301.108,65	0.08
4	435.746,042 301.108,65	5	435.753,481 301.128,478	21.178
5	435.753,481 301.128,478	6	435.772,002 301.177,846	52.728

Punct început	X / Y	Punct sfârșit	X / Y	Lungime segment (** (m)
6	435.772,002 301.177,846	7	435.802,309 301.258,631	86.283
7	435.802,309 301.258,631	8	435.907,219 301.539,868	300.167
8	435.907,219 301.539,868	1	435.904,41 301.541,281	3.144

** Lungimile segmentelor sunt determinate în planul de proiecție Stereo 70 și sunt rotunjite la 1 milimetru.

*** Distanța dintre puncte este formată din segmente cumulate ce sunt mai mici decât valoarea 1 milimetru.

**DATE DESPRE IMOBILUL NR. 8212**

Oficiul de Cadastru și Publicitate Imobiliară DOLJ
Biroul de Cadastru și Publicitate Imobiliară Craiova

A. Partea I. Descrierea imobilului

TEREN Extravilan

Adresa: Jud. Dolj, T3, P29

Nr. Crt	Nr cadastral Nr. topografic	Suprafața* (mp)	Observații / Referințe
A1		867	Sector cadastral:13 Teren neimprejmuit;

B. Partea II. Proprietari și acte

Inscrieri privitoare la dreptul de proprietate și alte drepturi reale	Referințe
/	
Act Notarial nr. APV 321, din 23/02/2015 emis de BNP Tone Florian și Glică Laura;	
B1	A1
Intabulare, drept de PROPRIETATE, dobandit prin lesire Din Indiviziune, cota actuala 1/1, cota initiala 1/1 1) ZĂVOIANU ION	

C. Partea III. SARCINI .

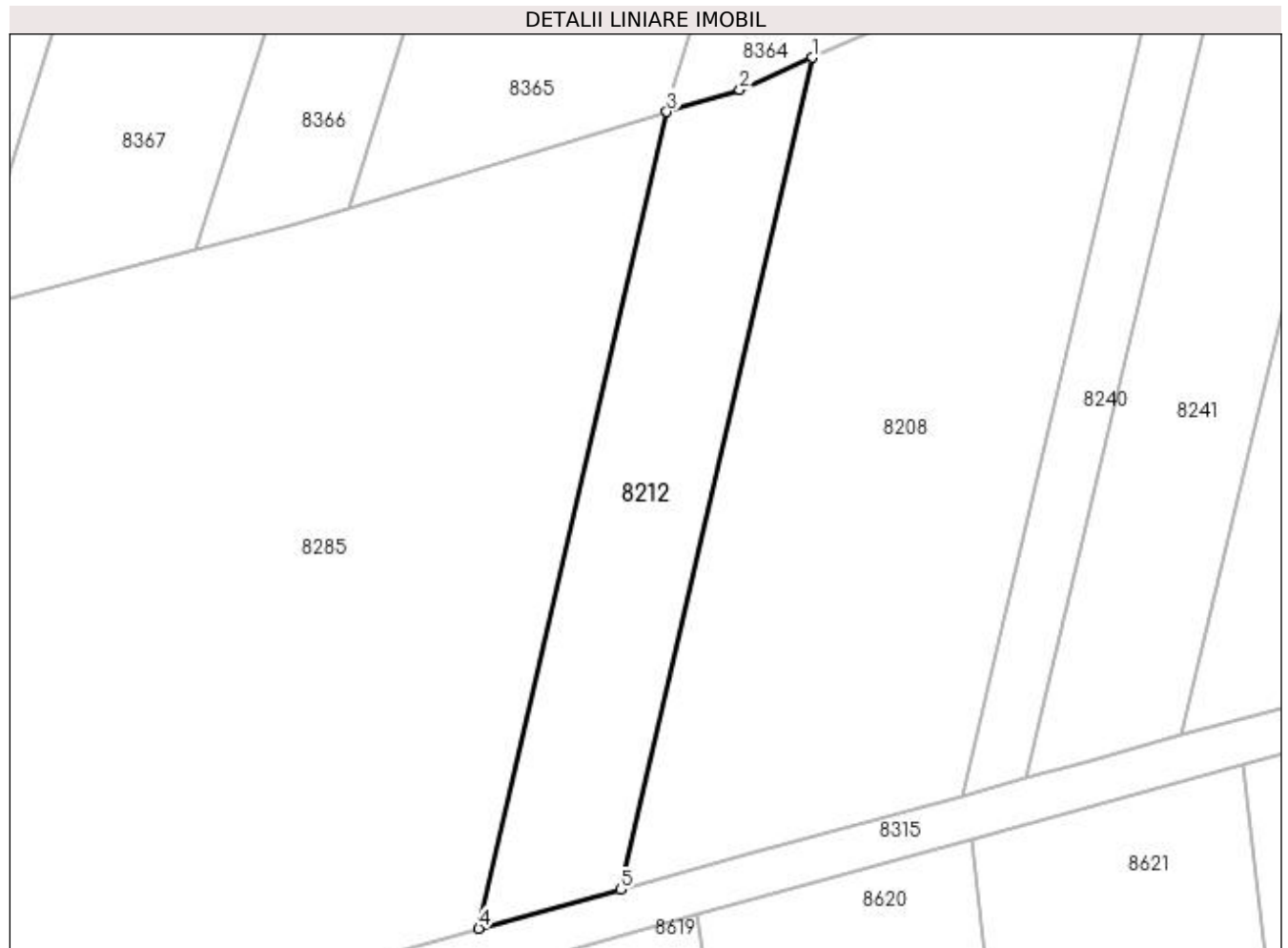
Inscrieri privind dezmembramintele dreptului de proprietate, drepturi reale de garanție și sarcini	Referințe
NU SUNT	

Anexa Nr. 1 La Partea I

Teren

Nr cadastral	Suprafața (mp)*	Observații / Referințe
	867	

* Suprafața este determinată în planul de proiecție Stereo 70.



Date referitoare la teren

Crt	Categorie folosință	Intra vilan	Suprafața (mp)	Tarla	Parcelă	Nr. topo	Observații / Referințe
1	arabil	NU	867	3	29	-	

Lungime Segmente

1) Valorile lungimilor segmentelor sunt obținute din proiecție în plan.

Punct început	X / Y	Punct sfârșit	X / Y	Lungime segment (** (m)
1	435.179,127 301.717,035	2	435.172,646 301.714,164	7.088
2	435.172,646 301.714,164	3	435.166,165 301.712,198	6.773
3	435.166,165 301.712,198	4	435.149,374 301.639,441	74.669
4	435.149,374 301.639,441	5	435.162,02 301.642,911	13.113
5	435.162,02 301.642,911	1	435.179,127 301.717,035	76.072

**** Lungimile segmentelor sunt determinate în planul de proiecție Stereo 70 și sunt rotunjite la 1 milimetru.**

***** Distanța dintre puncte este formată din segmente cumulate ce sunt mai mici decât valoarea 1 milimetru.**

**DATE DESPRE IMOBILUL NR. 8213**

Oficiul de Cadastru și Publicitate Imobiliară DOLJ
Biroul de Cadastru și Publicitate Imobiliară Craiova

A. Partea I. Descrierea imobilului

TEREN Extravilan

Adresa: Jud. Dolj, T3, P131

Nr. Crt	Nr cadastral Nr. topografic	Suprafața* (mp)	Observații / Referințe
A1		3.568	Sector cadastral:13 Teren neimprejmuit;

B. Partea II. Proprietari și acte

Inscrieri privitoare la dreptul de proprietate și alte drepturi reale	Referințe
/	
Act Administrativ nr. TDP527-2198, din 02/03/1994 emis de CJSDPAT DOLJ (DEFUNCT CONFORM CERTIFICAT DE DECES SERIA D11, NR. 791390, DATA 06.10.2021);	
B1	A1
Intabulare, drept de PROPRIETATE, dobandit prin Reconstituire, cota actuala 1/1, cota initiala 1/1	
1) VIERU SMARANDACHE , LIPSA CNP	
2) VIERU DUMITRU DEFUNCT:Da	

C. Partea III. SARCINI .

Inscrieri privind dezmembramintele dreptului de proprietate, drepturi reale de garanție și sarcini	Referințe
NU SUNT	

Anexa Nr. 1 La Partea I

Teren

Nr cadastral	Suprafața (mp)*	Observații / Referințe
	3.568	

* Suprafața este determinată în planul de proiecție Stereo 70.



Date referitoare la teren

Crt	Categorie folosință	Intra vilan	Suprafața (mp)	Tarla	Parcelă	Nr. topo	Observații / Referințe
1	arabil	NU	3.568	3	131	-	

Lungime Segmente

1) Valorile lungimilor segmentelor sunt obținute din proiecție în plan.

Punct început	X / Y	Punct sfârșit	X / Y	Lungime segment (** (m)
1	435.627,876 301.103,757	2	435.619,991 301.083,228	21.991
2	435.619,991 301.083,228	3	435.574,665 300.965,225	126.409
3	435.574,665 300.965,225	4	435.580,014 300.962,345	6.075
4	435.580,014 300.962,345	5	435.817,847 301.581,525	663.286
5	435.817,847 301.581,525	6	435.813,934 301.583,069	4.207

Punct început	X / Y	Punct sfârșit	X / Y	Lungime segment (** (m)
6	435.813,934 301.583,069	7	435.813,788 301.583,127	0.157
7	435.813,788 301.583,127	8	435.630,621 301.110,845	506.557
8	435.630,621 301.110,845	1	435.627,876 301.103,757	7.601

** Lungimile segmentelor sunt determinate în planul de proiecție Stereo 70 și sunt rotunjite la 1 milimetru.

*** Distanța dintre puncte este formată din segmente cumulate ce sunt mai mici decât valoarea 1 milimetru.

**DATE DESPRE IMOBILUL NR. 8214**

Oficiul de Cadastru și Publicitate Imobiliară DOLJ
Biroul de Cadastru și Publicitate Imobiliară Craiova

A. Partea I. Descrierea imobilului

TEREN Extravilan

Adresa: Jud. Dolj, T3, P132

Nr. Crt	Nr cadastral Nr. topografic	Suprafața* (mp)	Observații / Referințe
A1	31566	5.000	Sector cadastral:13 Teren neimprejmuit;

B. Partea II. Proprietari și acte

Inscrieri privitoare la dreptul de proprietate și alte drepturi reale	Referințe
22307 / 21/02/2017	
Act Notarial nr. contract de vanzare nr. 423, din 10/02/2017 emis de NP Doina Faurar;	
B1	A1
Intabulare, drept de PROPRIETATE, dobandit prin Conventie, cota actuala 1/1, cota initiala 1/1 1) SC RURAL OLTENIA SRL, CIF:22112978	

C. Partea III. SARCINI .

Inscrieri privind dezmembramintele dreptului de proprietate, drepturi reale de garanție și sarcini	Referințe
NU SUNT	

Anexa Nr. 1 La Partea I

Teren

Nr cadastral	Suprafața (mp)*	Observații / Referințe
31566	5.000	

* Suprafața este determinată în planul de proiecție Stereo 70.



Date referitoare la teren

Crt	Categorie folosință	Intra vilan	Suprafața (mp)	Tarla	Parcelă	Nr. topo	Observații / Referințe
1	arabil	NU	5.000	3	132	-	

Lungime Segmente

1) Valorile lungimilor segmentelor sunt obținute din proiecție în plan.

Punct început	X / Y	Punct sfârșit	X / Y	Lungime segment (** (m)
1	435.817,847 301.581,525	2	435.580,014 300.962,345	663.286
2	435.580,014 300.962,345	3	435.582,858 300.960,781	3.246
3	435.582,858 300.960,781	4	435.586,7 300.958,745	4.348
4	435.586,7 300.958,745	5	435.824,854 301.578,76	664.181
5	435.824,854 301.578,76	1	435.817,847 301.581,525	7.533

**** Lungimile segmentelor sunt determinate în planul de proiecție Stereo 70 și sunt rotunjite la 1 milimetru.**

***** Distanța dintre puncte este formată din segmente cumulate ce sunt mai mici decât valoarea 1 milimetru.**

**DATE DESPRE IMOBILUL NR. 8215**

Oficiul de Cadastru și Publicitate Imobiliară DOLJ
Biroul de Cadastru și Publicitate Imobiliară Craiova

A. Partea I. Descrierea imobilului

TEREN Extravilan

Adresa: Jud. Dolj, T3, P133

Nr. Crt	Nr cadastral Nr. topografic	Suprafața* (mp)	Observații / Referințe
A1		5.577	Sector cadastral:13 Teren neimprejmuit;

B. Partea II. Proprietari și acte

Inscrieri privitoare la dreptul de proprietate și alte drepturi reale		Referințe
/		
Act Administrativ nr. TDP875-15011, din 13/12/1995 emis de CJSDPAT DOLJ (Defunct conform certificat de deces seria DM nr 157002 din data de 21.09.1998);		
B1	Intabulare, drept de PROPRIETATE, dobandit prin Reconstituire, cota actuala 1/1, cota initiala 1/1 1) PĂUN MARIN DEFUNCT:Da	A1

C. Partea III. SARCINI .

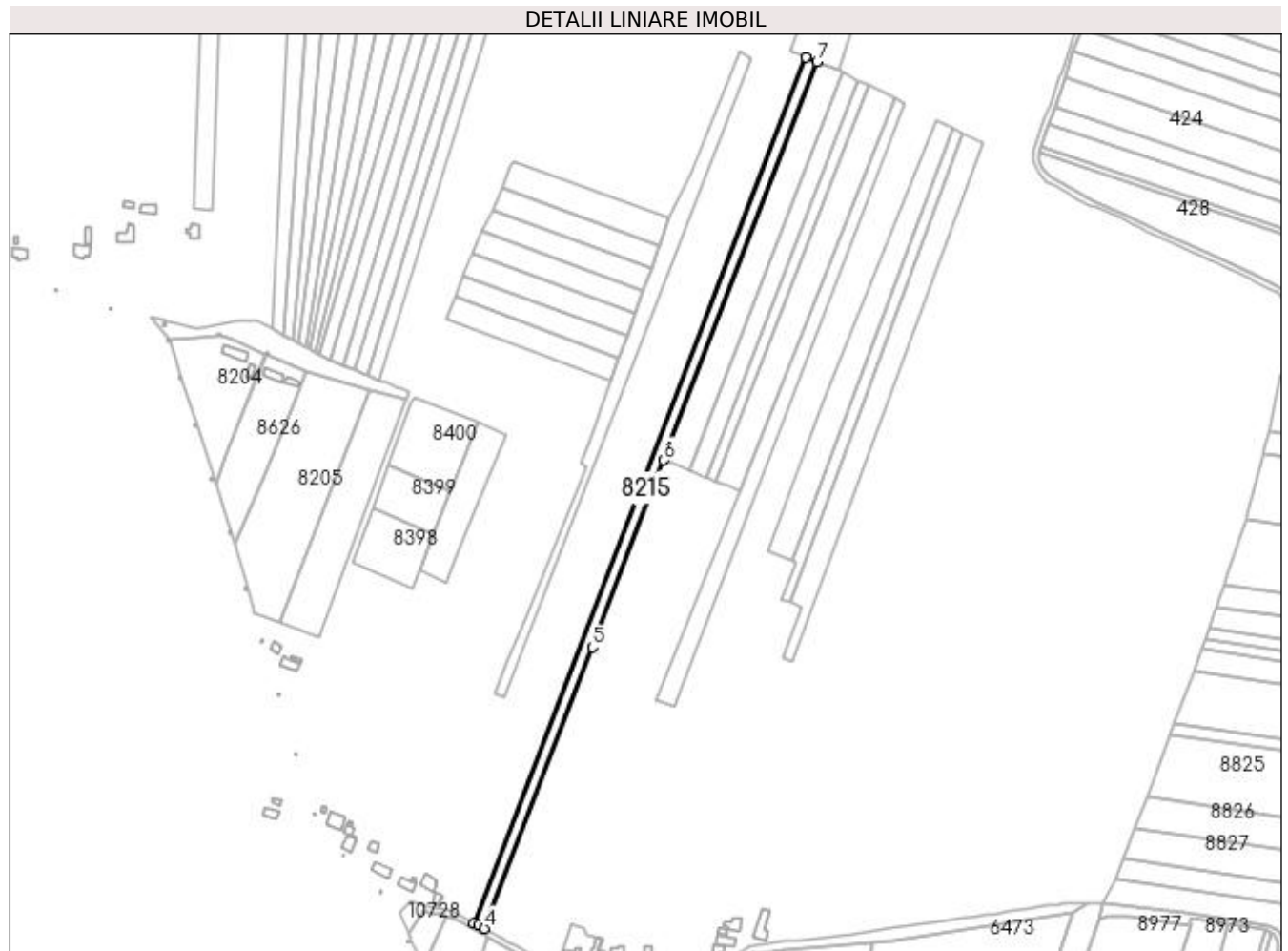
Inscrieri privind dezmembramintele dreptului de proprietate, drepturi reale de garanție și sarcini	Referințe
NU SUNT	

Anexa Nr. 1 La Partea I

Teren

Nr cadastral	Suprafața (mp)*	Observații / Referințe
	5.577	

* Suprafața este determinată în planul de proiecție Stereo 70.



Date referitoare la teren

Crt	Categorie folosință	Intra vilan	Suprafața (mp)	Tarla	Parcelă	Nr. topo	Observații / Referințe
1	arabil	NU	5.577	3	133	-	

Lungime Segmente

1) Valorile lungimilor segmentelor sunt obținute din proiecție în plan.

Punct început	X / Y	Punct sfârșit	X / Y	Lungime segment (** (m)
1	435.824,854 301.578,76	2	435.586,7 300.958,745	664.181
2	435.586,7 300.958,745	3	435.590,197 300.956,862	3.972
3	435.590,197 300.956,862	4	435.594,148 300.954,734	4.488
4	435.594,148 300.954,734	5	435.671,593 301.156,356	215.984
5	435.671,593 301.156,356	6	435.723,046 301.290,309	143.495

Punct început	X / Y	Punct sfârșit	X / Y	Lungime segment (** (m)
6	435.723,046 301.290,309	7	435.832,659 301.575,68	305.699
7	435.832,659 301.575,68	1	435.824,854 301.578,76	8.391

** Lungimile segmentelor sunt determinate în planul de proiecție Stereo 70 și sunt rotunjite la 1 milimetru.

*** Distanța dintre puncte este formată din segmente cumulate ce sunt mai mici decât valoarea 1 milimetru.

**DATE DESPRE IMOBILUL NR. 8216**

Oficiul de Cadastru și Publicitate Imobiliară DOLJ
 Biroul de Cadastru și Publicitate Imobiliară Craiova

A. Partea I. Descrierea imobilului

TEREN Extravilan

Adresa: Jud. Dolj, T3, P171

Nr. Crt	Nr cadastral Nr. topografic	Suprafața* (mp)	Observații / Referințe
A1	32417	2.500	Sector cadastral:13 Teren neimprejmuit;

B. Partea II. Proprietari și acte

Inscrieri privitoare la dreptul de proprietate și alte drepturi reale		Referințe
207538 / 25/10/2022		
Act Notarial nr. CONTRACT DE VANZARE AUT NR.1912, din 15/09/2022 emis de NP CRETAN CARMEN MIHAELA;		
B1	Intabulare, drept de PROPRIETATE, dobandit prin Conventie, cota actuala 1/1, cota initiala 1/1 1) RURAL BIOAGRICOL SRL, CIF:40247426	A1

C. Partea III. SARCINI .

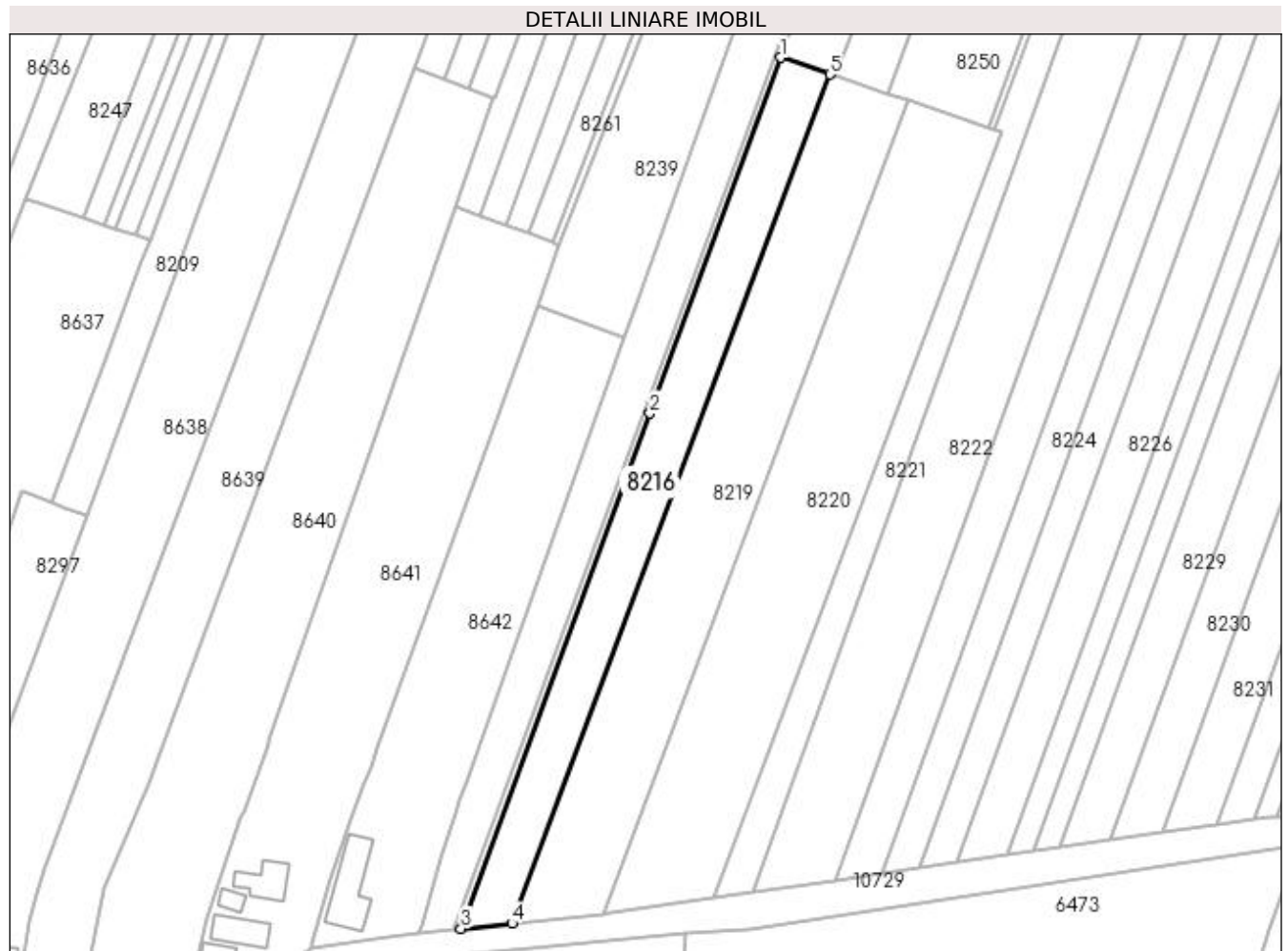
Inscrieri privind dezmembramintele dreptului de proprietate, drepturi reale de garanție și sarcini	Referințe
NU SUNT	

Anexa Nr. 1 La Partea I

Teren

Nr cadastral	Suprafața (mp)*	Observații / Referințe
32417	2.500	

* Suprafața este determinată în planul de proiecție Stereo 70.



Date referitoare la teren

Crt	Categorie folosință	Intra vilan	Suprafața (mp)	Tarla	Parcelă	Nr. topo	Observații / Referințe
1	arabil	NU	2.500	3	171	-	

Lungime Segmente

1) Valorile lungimilor segmentelor sunt obținute din proiecție în plan.

Punct început	X / Y	Punct sfârșit	X / Y	Lungime segment (** (m)
1	435.894,467 301.151,422	2	435.863,751 301.067,73	89.151
2	435.863,751 301.067,73	3	435.819,24 300.946,452	129.188
3	435.819,24 300.946,452	4	435.831,265 300.947,663	12.086
4	435.831,265 300.947,663	5	435.906,135 301.147,483	213.386
5	435.906,135 301.147,483	1	435.894,467 301.151,422	12.315

**** Lungimile segmentelor sunt determinate în planul de proiecție Stereo 70 și sunt rotunjite la 1 milimetru.**

***** Distanța dintre puncte este formată din segmente cumulate ce sunt mai mici decât valoarea 1 milimetru.**

**DATE DESPRE IMOBILUL NR. 8217**

Oficiul de Cadastru și Publicitate Imobiliară DOLJ
Biroul de Cadastru și Publicitate Imobiliară Craiova

A. Partea I. Descrierea imobilului

TEREN Extravilan

Adresa: Jud. Dolj, T3, P166

Nr. Crt	Nr cadastral Nr. topografic	Suprafața* (mp)	Observații / Referințe
A1	32242	5.184	Sector cadastral:13 Teren neimprejmit;

B. Partea II. Proprietari și acte

Inscrieri privitoare la dreptul de proprietate și alte drepturi reale	Referințe
103032 / 21/05/2018	
Hotarare Judecatoreasca nr. sentinta civila nr 6643, din 22/05/2017 emis de Judecatoria Craiova, dosar nr 7176/215/2015 (act administrativ nr TDP nr 18833 din 27.01.2015, emis de Comisia Judeteana Dolj);	
B1	A1
Intabulare, drept de PROPRIETATE, dobandit prin Hotarare Judecatoreasca, cota actuala 1/1, cota initiala 1/1	
1) COSTACHE CARMEN-ELENA	
2) COSTACHE MIHAI	

C. Partea III. SARCINI .

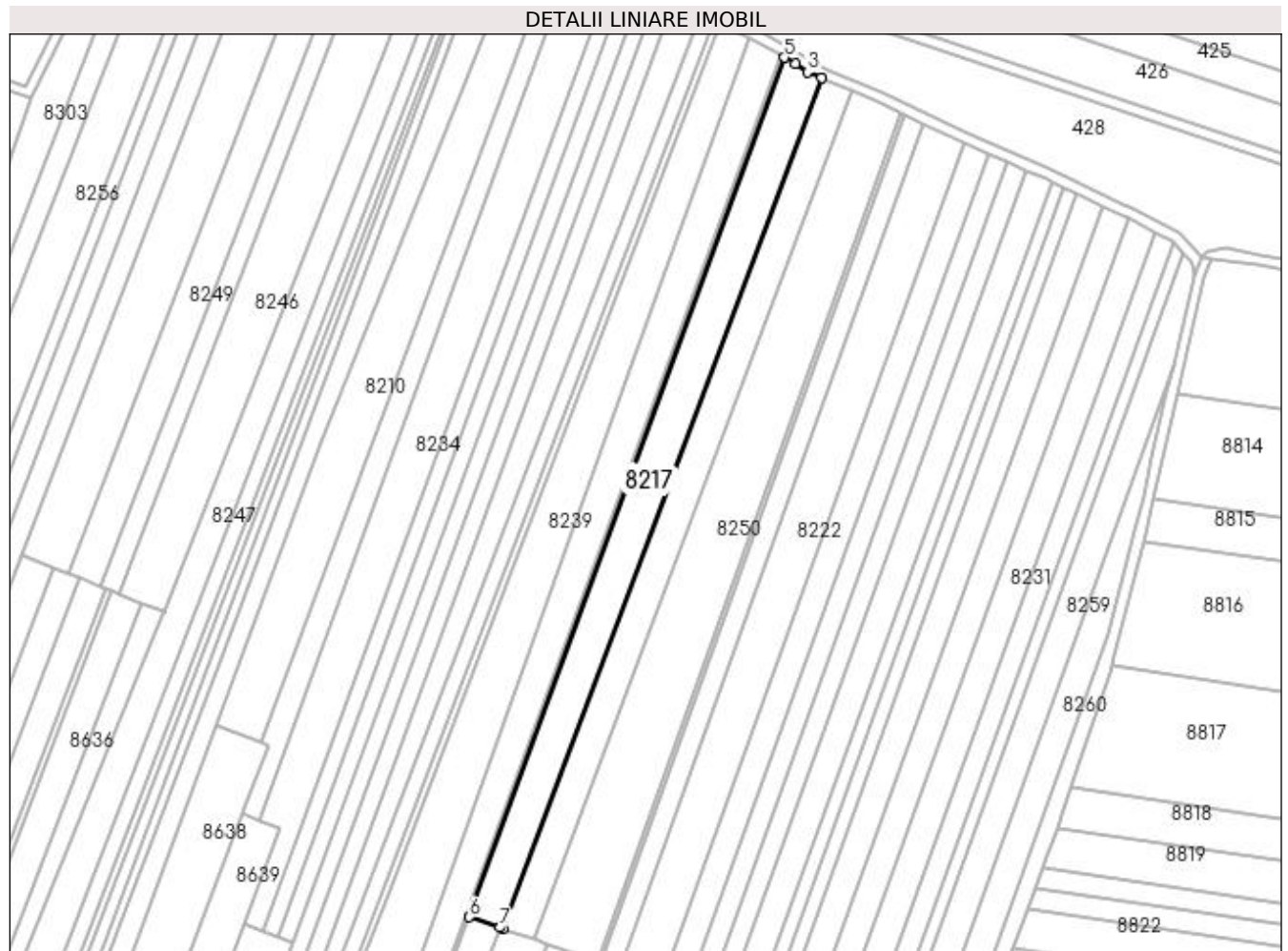
Inscrieri privind dezmembramintele dreptului de proprietate, drepturi reale de garanție și sarcini	Referințe
NU SUNT	

Anexa Nr. 1 La Partea I

Teren

Nr cadastral	Suprafața (mp)*	Observații / Referințe
32242	5.184	

* Suprafața este determinată în planul de proiecție Stereo 70.



Date referitoare la teren

Crt	Categorie folosință	Intra vilan	Suprafața (mp)	Tarla	Parcelă	Nr. topo	Observații / Referințe
1	arabil	NU	5.184	3	166	-	

Lungime Segmente

1) Valorile lungimilor segmentelor sunt obținute din proiecție în plan.

Punct început	X / Y	Punct sfârșit	X / Y	Lungime segment (** (m)
1	435.907,451 301.147,038	2	436.029,329 301.472,319	347.364
2	436.029,329 301.472,319	3	436.023,919 301.474,599	5.871
3	436.023,919 301.474,599	4	436.019,243 301.477,836	5.687
4	436.019,243 301.477,836	5	436.015,118 301.480,159	4.734
5	436.015,118 301.480,159	6	435.894,467 301.151,422	350.178

Punct început	X / Y	Punct sfârșit	X / Y	Lungime segment (** (m)
6	435.894,467 301.151,422	7	435.906,135 301.147,483	12.315
7	435.906,135 301.147,483	1	435.907,451 301.147,038	1.389

** Lungimile segmentelor sunt determinate în planul de proiecție Stereo 70 și sunt rotunjite la 1 milimetru.

*** Distanța dintre puncte este formată din segmente cumulate ce sunt mai mici decât valoarea 1 milimetru.

**DATE DESPRE IMOBILUL NR. 8218**

Oficiul de Cadastru și Publicitate Imobiliară DOLJ
 Biroul de Cadastru și Publicitate Imobiliară Craiova

A. Partea I. Descrierea imobilului

TEREN Extravilan

Adresa: Jud. Dolj, T3, P175

Nr. Crt	Nr cadastral Nr. topografic	Suprafața* (mp)	Observații / Referințe
A1	32421	4.448	Sector cadastral:13 Teren neimprejmuit;

B. Partea II. Proprietari și acte

Inscrieri privitoare la dreptul de proprietate și alte drepturi reale	Referințe
275585 / 09/12/2019	
Act Notarial nr. CONTRACT DE VANZARE AUT SUB NR. 5113, din 06/12/2019 emis de NP DOINA FAURAR;	
B1	A1
Intabulare, drept de PROPRIETATE, dobandit prin Conventie, cota actuala 1/1, cota initiala 1/1	
1) SOCIETATEA COMERCIALA RURAL OLTENIA SRL, CIF:22112978	

C. Partea III. SARCINI .

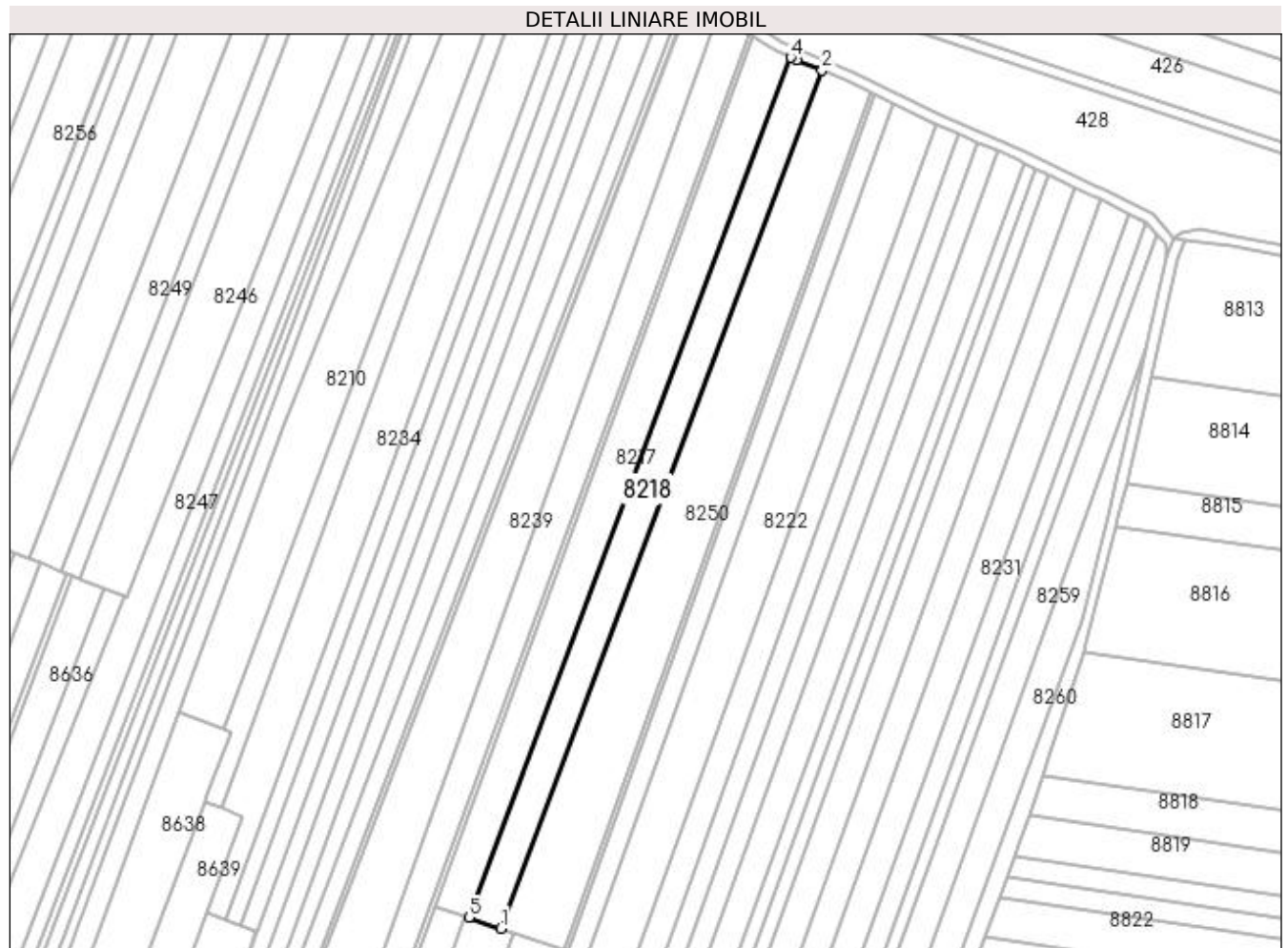
Inscrieri privind dezmembramintele dreptului de proprietate, drepturi reale de garanție și sarcini	Referințe
NU SUNT	

Anexa Nr. 1 La Partea I

Teren

Nr cadastral	Suprafața (mp)*	Observații / Referințe
32421	4.448	

* Suprafața este determinată în planul de proiecție Stereo 70.



Date referitoare la teren

Crt	Categorie folosință	Intravilan	Suprafața (mp)	Tarla	Parcelă	Nr. topo	Observații / Referințe
1	arabil	NU	4.448	3	175	-	

Lungime Segmente

1) Valorile lungimilor segmentelor sunt obținute din proiecție în plan.

Punct început	X / Y	Punct sfârșit	X / Y	Lungime segment (** (m)
1	435.919,605 301.142,935	2	436.041,188 301.467,429	346.524
2	436.041,188 301.467,429	3	436.031,594 301.471,364	10.37
3	436.031,594 301.471,364	4	436.029,329 301.472,319	2.458
4	436.029,329 301.472,319	5	435.907,451 301.147,038	347.364
5	435.907,451 301.147,038	1	435.919,605 301.142,935	12.828

**** Lungimile segmentelor sunt determinate în planul de proiecție Stereo 70 și sunt rotunjite la 1 milimetru.**

***** Distanța dintre puncte este formată din segmente cumulate ce sunt mai mici decât valoarea 1 milimetru.**

**DATE DESPRE IMOBILUL NR. 8219**

Oficiul de Cadastru și Publicitate Imobiliară DOLJ
Biroul de Cadastru și Publicitate Imobiliară Craiova

A. Partea I. Descrierea imobilului

TEREN Extravilan

Adresa: Jud. Dolj, T3, P174

Nr. Crt	Nr cadastral Nr. topografic	Suprafața* (mp)	Observații / Referințe
A1		4.020	Sector cadastral:13 Teren neimprejmuit;

B. Partea II. Proprietari și acte

Inscrieri privitoare la dreptul de proprietate și alte drepturi reale	Referințe
/	
Act Notarial nr. APV 1074, din 11/12/2013 emis de BNP CERNOBAI EMIL;	
B1	A1
Intabulare, drept de PROPRIETATE, dobandit prin lesire Din Indiviziune, cota actuala 1/1, cota initiala 1/1 1) ALBOTEANU ION	

C. Partea III. SARCINI .

Inscrieri privind dezmembramintele dreptului de proprietate, drepturi reale de garanție și sarcini	Referințe
NU SUNT	

Anexa Nr. 1 La Partea I

Teren

Nr cadastral	Suprafața (mp)*	Observații / Referințe
	4.020	

* Suprafața este determinată în planul de proiecție Stereo 70.



Date referitoare la teren

Crt	Categorie folosință	Intra vilan	Suprafața (mp)	Tarla	Parcelă	Nr. topo	Observații / Referințe
1	arabil	NU	4.020	3	174	-	

Lungime Segmente

1) Valorile lungimilor segmentelor sunt obținute din proiecție în plan.

Punct început	X / Y	Punct sfârșit	X / Y	Lungime segment (** (m)
1	435.852,617 300.949,814	2	435.924,373 301.141,325	204.513
2	435.924,373 301.141,325	3	435.919,605 301.142,935	5.032
3	435.919,605 301.142,935	4	435.907,451 301.147,038	12.828
4	435.907,451 301.147,038	5	435.906,135 301.147,483	1.389
5	435.906,135 301.147,483	6	435.831,265 300.947,663	213.386

Punct început	X / Y	Punct sfârșit	X / Y	Lungime segment (** (m)
6	435.831,265 300.947,663	1	435.852,617 300.949,814	21.46

** Lungimile segmentelor sunt determinate în planul de proiecție Stereo 70 și sunt rotunjite la 1 milimetru.

*** Distanța dintre puncte este formată din segmente cumulate ce sunt mai mici decât valoarea 1 milimetru.

**DATE DESPRE IMOBILUL NR. 8220**

Oficiul de Cadastru și Publicitate Imobiliară DOLJ
Biroul de Cadastru și Publicitate Imobiliară Craiova

A. Partea I. Descrierea imobilului

TEREN Extravilan

Adresa: Jud. Dolj, T3, P176

Nr. Crt	Nr cadastral Nr. topografic	Suprafața* (mp)	Observații / Referințe
A1		4.616	Sector cadastral:13 Teren neimprejmuit;

B. Partea II. Proprietari și acte

Inscrieri privitoare la dreptul de proprietate și alte drepturi reale	Referințe
/	
Act Administrativ nr. TDP1224-2179, din 26/11/1998 emis de CJSDPAT DOLJ;	
B1	A1
Intabulare, drept de PROPRIETATE, dobândit prin Reconstituire, cota actuala 1/1, cota initiala 1/1 1) POPESCU ILIE, LIPSA CNP	

C. Partea III. SARCINI .

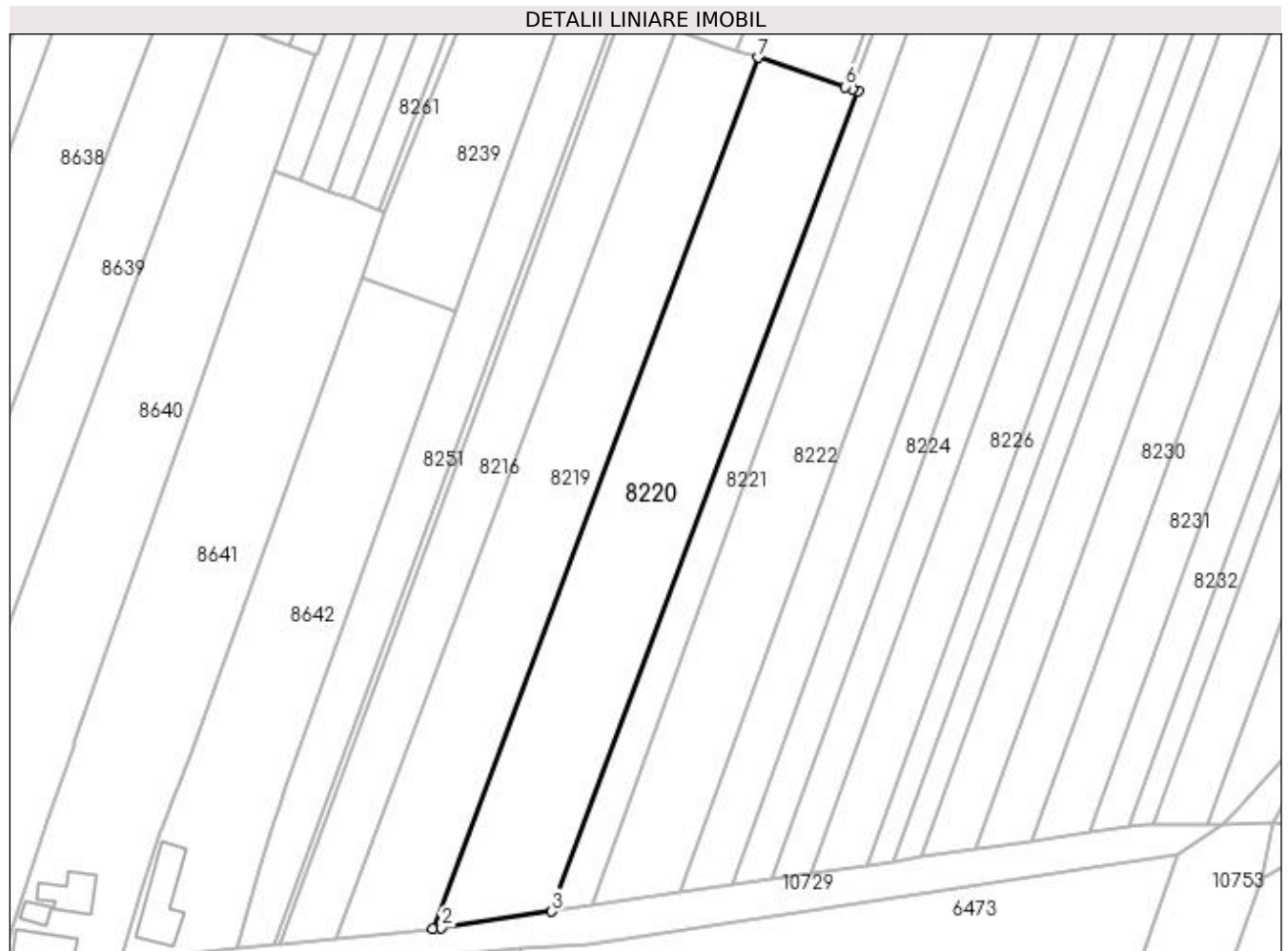
Inscrieri privind dezmembramintele dreptului de proprietate, drepturi reale de garanție și sarcini	Referințe
NU SUNT	

Anexa Nr. 1 La Partea I

Teren

Nr cadastral	Suprafața (mp)*	Observații / Referințe
	4.616	

* Suprafața este determinată în planul de proiecție Stereo 70.



Date referitoare la teren

Crt	Categorie folosință	Intra vilan	Suprafața (mp)	Tarla	Parcelă	Nr. topo	Observații / Referințe
1	arabil	NU	4.616	3	176	-	

Lungime Segmente

1) Valorile lungimilor segmentelor sunt obținute din proiecție în plan.

Punct început	X / Y	Punct sfârșit	X / Y	Lungime segment (** (m)
1	435.852,617 300.949,814	2	435.854,618 300.950,016	2.011
2	435.854,618 300.950,016	3	435.878,85 300.953,578	24.492
3	435.878,85 300.953,578	4	435.946,409 301.133,885	192.548
4	435.946,409 301.133,885	5	435.945,002 301.134,36	1.485
5	435.945,002 301.134,36	6	435.943,51 301.134,864	1.575

Punct început	X / Y	Punct sfârșit	X / Y	Lungime segment (** (m)
6	435.943,51 301.134,864	7	435.924,373 301.141,325	20.198
7	435.924,373 301.141,325	1	435.852,617 300.949,814	204.513

** Lungimile segmentelor sunt determinate în planul de proiecție Stereo 70 și sunt rotunjite la 1 milimetru.

*** Distanța dintre puncte este formată din segmente cumulate ce sunt mai mici decât valoarea 1 milimetru.

**DATE DESPRE IMOBILUL NR. 8221**

Oficiul de Cadastru și Publicitate Imobiliară DOLJ
Biroul de Cadastru și Publicitate Imobiliară Craiova

A. Partea I. Descrierea imobilului

TEREN Extravilan

Adresa: Jud. Dolj, T3, P178

Nr. Crt	Nr cadastral Nr. topografic	Suprafața* (mp)	Observații / Referințe
A1		3.900	Sector cadastral:13 Teren neimprejmuit;

B. Partea II. Proprietari și acte

Inscrieri privitoare la dreptul de proprietate și alte drepturi reale	Referințe
/	
Act Administrativ nr. TDP1198-1364, din 21/02/1998 emis de CJSDPAT DOLJ;	
B1	A1
Intabulare, drept de PROPRIETATE, dobândit prin Reconstituire, cota actuala 1/1, cota initiala 1/1 1) STANCU CONSTANTINA, LIPSA CNP	

C. Partea III. SARCINI .

Inscrieri privind dezmembramintele dreptului de proprietate, drepturi reale de garanție și sarcini	Referințe
NU SUNT	

Anexa Nr. 1 La Partea I

Teren

Nr cadastral	Suprafața (mp)*	Observații / Referințe
	3.900	

* Suprafața este determinată în planul de proiecție Stereo 70.



Date referitoare la teren

Crt	Categorie folosință	Intra vilan	Suprafața (mp)	Tarla	Parcelă	Nr. topo	Observații / Referințe
1	arabil	NU	3.900	3	178	-	

Lungime Segmente

1) Valorile lungimilor segmentelor sunt obținute din proiecție în plan.

Punct început	X / Y	Punct sfârșit	X / Y	Lungime segment (** (m)
1	435.945,002 301.134,36	2	435.946,409 301.133,885	1.485
2	435.946,409 301.133,885	3	435.878,85 300.953,578	192.548
3	435.878,85 300.953,578	4	435.887,907 300.954,909	9.154
4	435.887,907 300.954,909	5	436.068,42 301.454,888	531.567
5	436.068,42 301.454,888	6	436.061,357 301.458,335	7.859

Punct început	X / Y	Punct sfârşit	X / Y	Lungime segment (** (m)
6	436.061,357 301.458,335	1	435.945,002 301.134,36	344.236

** Lungimile segmentelor sunt determinate în planul de proiecţie Stereo 70 şi sunt rotunjite la 1 milimetru.

*** Distanţa dintre puncte este formată din segmente cumulate ce sunt mai mici decât valoarea 1 milimetru.

**DATE DESPRE IMOBILUL NR. 8222**

Oficiul de Cadastru și Publicitate Imobiliară DOLJ
Biroul de Cadastru și Publicitate Imobiliară Craiova

A. Partea I. Descrierea imobilului

TEREN Extravilan

Adresa: Jud. Dolj, T3, P179

Nr. Crt	Nr cadastral Nr. topografic	Suprafața* (mp)	Observații / Referințe
A1	32527	9.100	Sector cadastral:13 Teren neimprejmuit;

B. Partea II. Proprietari și acte

Inscrieri privitoare la dreptul de proprietate și alte drepturi reale	Referințe
172184 / 15/07/2021	
Act Notarial nr. CONTRACT DE VANZARE AUT NR 2658, din 14/07/2021 emis de NP CANTAR ELENA;	
B1	A1
Intabulare, drept de PROPRIETATE, dobândit prin Conventie, cota actuala 1/1, cota initiala 1/1 1) COSTACHE NICOLAE	

C. Partea III. SARCINI .

Inscrieri privind dezmembramintele dreptului de proprietate, drepturi reale de garanție și sarcini	Referințe
NU SUNT	

Anexa Nr. 1 La Partea I

Teren

Nr cadastral	Suprafața (mp)*	Observații / Referințe
32527	9.100	

* Suprafața este determinată în planul de proiecție Stereo 70.



Date referitoare la teren

Crt	Categorie folosință	Intra vilan	Suprafața (mp)	Tarla	Parcelă	Nr. topo	Observații / Referințe
1	arabil	NU	9.100	3	179	-	Lotul nr. 2

Lungime Segmente

1) Valorile lungimilor segmentelor sunt obținute din proiecție în plan.

Punct început	X / Y	Punct sfârșit	X / Y	Lungime segment (** (m)
1	436.068,42 301.454,888	2	435.887,907 300.954,909	531.567
2	435.887,907 300.954,909	3	435.907,332 300.957,764	19.634
3	435.907,332 300.957,764	4	436.084,062 301.447,265	520.427
4	436.084,062 301.447,265	5	436.083,795 301.447,382	0.292
5	436.083,795 301.447,382	1	436.068,42 301.454,888	17.109

**** Lungimile segmentelor sunt determinate în planul de proiecție Stereo 70 și sunt rotunjite la 1 milimetru.**

***** Distanța dintre puncte este formată din segmente cumulate ce sunt mai mici decât valoarea 1 milimetru.**

**DATE DESPRE IMOBILUL NR. 8223**

Oficiul de Cadastru și Publicitate Imobiliară DOLJ
Biroul de Cadastru și Publicitate Imobiliară Craiova

A. Partea I. Descrierea imobilului

TEREN Extravilan

Adresa: Jud. Dolj, T3, P180

Nr. Crt	Nr cadastral Nr. topografic	Suprafața* (mp)	Observații / Referințe
A1	31431	5.130	Sector cadastral:13 Teren neimprejmuit;

B. Partea II. Proprietari și acte

Inscrieri privitoare la dreptul de proprietate și alte drepturi reale	Referințe
175012 / 20/09/2018	
Act Notarial nr. CONTRACT VANZARE AUT. NR. 2729, din 18/07/2018 emis de NP Faurar Doina;	
B1	A1
Intabulare, drept de PROPRIETATE, dobândit prin Conventie, cota actuala 1/1, cota initiala 1/1 1) SC RURAL OLTENIA SRL, CIF:22112978	

C. Partea III. SARCINI .

Inscrieri privind dezmembramintele dreptului de proprietate, drepturi reale de garanție și sarcini	Referințe
NU SUNT	

Anexa Nr. 1 La Partea I

Teren

Nr cadastral	Suprafața (mp)*	Observații / Referințe
31431	5.130	

* Suprafața este determinată în planul de proiecție Stereo 70.



Date referitoare la teren

Crt	Categorie folosință	Intra vilan	Suprafața (mp)	Tarla	Parcelă	Nr. topo	Observații / Referințe
1	arabil	NU	5.130	3	180	-	

Lungime Segmente

1) Valorile lungimilor segmentelor sunt obținute din proiecție în plan.

Punct început	X / Y	Punct sfârșit	X / Y	Lungime segment (** (m)
1	435.918,463 300.959,401	2	436.093,161 301.443,272	514.442
2	436.093,161 301.443,272	3	436.084,062 301.447,265	9.937
3	436.084,062 301.447,265	4	435.907,332 300.957,764	520.427
4	435.907,332 300.957,764	1	435.918,463 300.959,401	11.251

**** Lungimile segmentelor sunt determinate în planul de proiecție Stereo 70 și sunt rotunjite la 1 milimetru.**

***** Distanța dintre puncte este formată din segmente cumulate ce sunt mai mici decât valoarea 1 milimetru.**

**DATE DESPRE IMOBILUL NR. 8224**

Oficiul de Cadastru și Publicitate Imobiliară DOLJ
Biroul de Cadastru și Publicitate Imobiliară Craiova

A. Partea I. Descrierea imobilului

TEREN Extravilan

Adresa: Jud. Dolj, T3, P182

Nr. Crt	Nr cadastral Nr. topografic	Suprafața* (mp)	Observații / Referințe
A1	32518	4.000	Sector cadastral:13 Teren neimprejmuit;

B. Partea II. Proprietari și acte

Inscrieri privitoare la dreptul de proprietate și alte drepturi reale	Referințe
124623 / 04/07/2022	
Act Notarial nr. Certificat de mostenitor nr. 69, din 01/07/2022 emis de NP Tomita Dana Eugenia;	
B1	A1
Intabulare, drept de PROPRIETATE, dobandit prin Succesiune, cota actuala 1/1, cota initiala 1/1 1) CIMPOERU SILVIA	

C. Partea III. SARCINI .

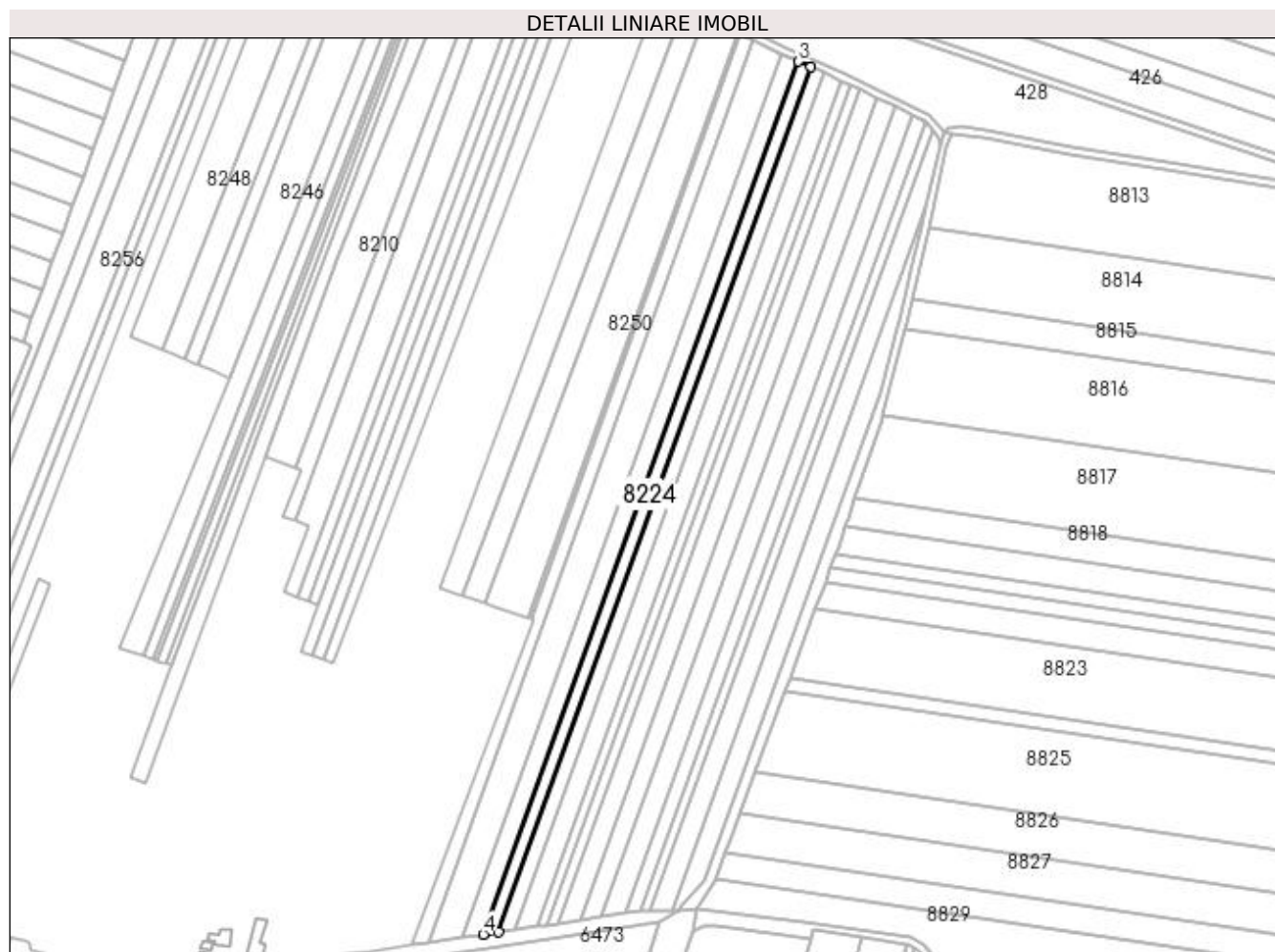
Inscrieri privind dezmembramintele dreptului de proprietate, drepturi reale de garanție și sarcini	Referințe
NU SUNT	

Anexa Nr. 1 La Partea I

Teren

Nr cadastral	Suprafața (mp)*	Observații / Referințe
32518	4.000	

* Suprafața este determinată în planul de proiecție Stereo 70.



Date referitoare la teren

Crt	Categorie folosință	Intra vilan	Suprafața (mp)	Tarla	Parcelă	Nr. topo	Observații / Referințe
1	arabil	NU	4.000	3	182	-	

Lungime Segmente

1) Valorile lungimilor segmentelor sunt obținute din proiecție în plan.

Punct început	X / Y	Punct sfârșit	X / Y	Lungime segment (** (m)
1	435.927,234 300.960,69	2	436.100,33 301.440,126	509.726
2	436.100,33 301.440,126	3	436.093,161 301.443,272	7.829
3	436.093,161 301.443,272	4	435.918,463 300.959,401	514.442
4	435.918,463 300.959,401	1	435.927,234 300.960,69	8.865

**** Lungimile segmentelor sunt determinate în planul de proiecție Stereo 70 și sunt rotunjite la 1 milimetru.**

***** Distanța dintre puncte este formată din segmente cumulate ce sunt mai mici decât valoarea 1 milimetru.**

**DATE DESPRE IMOBILUL NR. 8225**

Oficiul de Cadastru și Publicitate Imobiliară DOLJ
 Biroul de Cadastru și Publicitate Imobiliară Craiova

A. Partea I. Descrierea imobilului

TEREN Extravilan

Adresa: Jud. Dolj, T3, P183

Nr. Crt	Nr cadastral Nr. topografic	Suprafața* (mp)	Observații / Referințe
A1		3.968	Sector cadastral:13 Teren neimprejmuit;

B. Partea II. Proprietari și acte

Inscrieri privitoare la dreptul de proprietate și alte drepturi reale		Referințe
/		
Act Administrativ nr. TDP875-15011, din 13/12/1995 emis de CJSDPAT DOLJ (Defunct conform certificat de deces seria DM, nr.157002, data 21.09.1998);		
B1	Intabulare, drept de PROPRIETATE, dobandit prin Reconstituire, cota actuala 1/1, cota initiala 1/1 1) PĂUN MARIN DEFUNCT:Da	A1

C. Partea III. SARCINI .

Inscrieri privind dezmembramintele dreptului de proprietate, drepturi reale de garanție și sarcini	Referințe
NU SUNT	

Anexa Nr. 1 La Partea I

Teren

Nr cadastral	Suprafața (mp)*	Observații / Referințe
	3.968	

* Suprafața este determinată în planul de proiecție Stereo 70.



Date referitoare la teren

Crt	Categorie folosință	Intra vilan	Suprafața (mp)	Tarla	Parcelă	Nr. topo	Observații / Referințe
1	arabil	NU	3.968	3	183	-	

Lungime Segmente

1) Valorile lungimilor segmentelor sunt obținute din proiecție în plan.

Punct început	X / Y	Punct sfârșit	X / Y	Lungime segment (** (m)
1	435.936,014 300.961,98	2	436.107,507 301.436,976	505.006
2	436.107,507 301.436,976	3	436.100,33 301.440,126	7.838
3	436.100,33 301.440,126	4	435.927,234 300.960,69	509.726
4	435.927,234 300.960,69	1	435.936,014 300.961,98	8.874

**** Lungimile segmentelor sunt determinate în planul de proiecție Stereo 70 și sunt rotunjite la 1 milimetru.**

***** Distanța dintre puncte este formată din segmente cumulate ce sunt mai mici decât valoarea 1 milimetru.**

**DATE DESPRE IMOBILUL NR. 8226**

Oficiul de Cadastru și Publicitate Imobiliară DOLJ
Biroul de Cadastru și Publicitate Imobiliară Craiova

A. Partea I. Descrierea imobilului

TEREN Extravilan

Adresa: Jud. Dolj, T3, P188

Nr. Crt	Nr cadastral Nr. topografic	Suprafața* (mp)	Observații / Referințe
A1		5.412	Sector cadastral:13 Teren neimprejmuit;

B. Partea II. Proprietari și acte

Inscrieri privitoare la dreptul de proprietate și alte drepturi reale	Referințe
/	
Act Administrativ nr. TDP523-2198, din 02/03/1994 emis de CJSDPAT DOLJ;	
B1	A1
Intabulare, drept de PROPRIETATE, dobândit prin Reconstituire, cota actuala 1/1, cota initiala 1/1 1) VOICU FLOREA, LIPSA CNP	

C. Partea III. SARCINI .

Inscrieri privind dezmembramintele dreptului de proprietate, drepturi reale de garanție și sarcini	Referințe
NU SUNT	

Anexa Nr. 1 La Partea I

Teren

Nr cadastral	Suprafața (mp)*	Observații / Referințe
	5.412	

* Suprafața este determinată în planul de proiecție Stereo 70.



Date referitoare la teren

Crt	Categorie folosință	Intravilan	Suprafața (mp)	Tarla	Parcelă	Nr. topo	Observații / Referințe
1	arabil	NU	5.412	3	188	-	

Lungime Segmente

1) Valorile lungimilor segmentelor sunt obținute din proiecție în plan.

Punct început	X / Y	Punct sfârșit	X / Y	Lungime segment (** (m)
1	435.948,125 300.963,761	2	436.117,383 301.432,568	498.426
2	436.117,383 301.432,568	3	436.115,235 301.433,585	2.377
3	436.115,235 301.433,585	4	436.107,507 301.436,976	8.439
4	436.107,507 301.436,976	5	435.936,014 300.961,98	505.006
5	435.936,014 300.961,98	1	435.948,125 300.963,761	12.241

**** Lungimile segmentelor sunt determinate în planul de proiecție Stereo 70 și sunt rotunjite la 1 milimetru.**

***** Distanța dintre puncte este formată din segmente cumulate ce sunt mai mici decât valoarea 1 milimetru.**

**DATE DESPRE IMOBILUL NR. 8227**

Oficiul de Cadastru și Publicitate Imobiliară DOLJ
 Biroul de Cadastru și Publicitate Imobiliară Craiova

A. Partea I. Descrierea imobilului

TEREN Extravilan

Adresa: Jud. Dolj, T3, P185

Nr. Crt	Nr cadastral Nr. topografic	Suprafața* (mp)	Observații / Referințe
A1		2.673	Sector cadastral:13 Teren neimpregmuit;

B. Partea II. Proprietari și acte

Inscrieri privitoare la dreptul de proprietate și alte drepturi reale	Referințe
/	
Act Administrativ nr. TDP519-2198, din 03/03/1994 emis de CJSDPAT DOLJ;	
B1	A1
Intabulare, drept de PROPRIETATE, dobandit prin Reconstituire, cota actuala 1/1, cota initiala 1/1	
1) MUNTEANU ALEXANDRINA, LIPSA CNP	

C. Partea III. SARCINI .

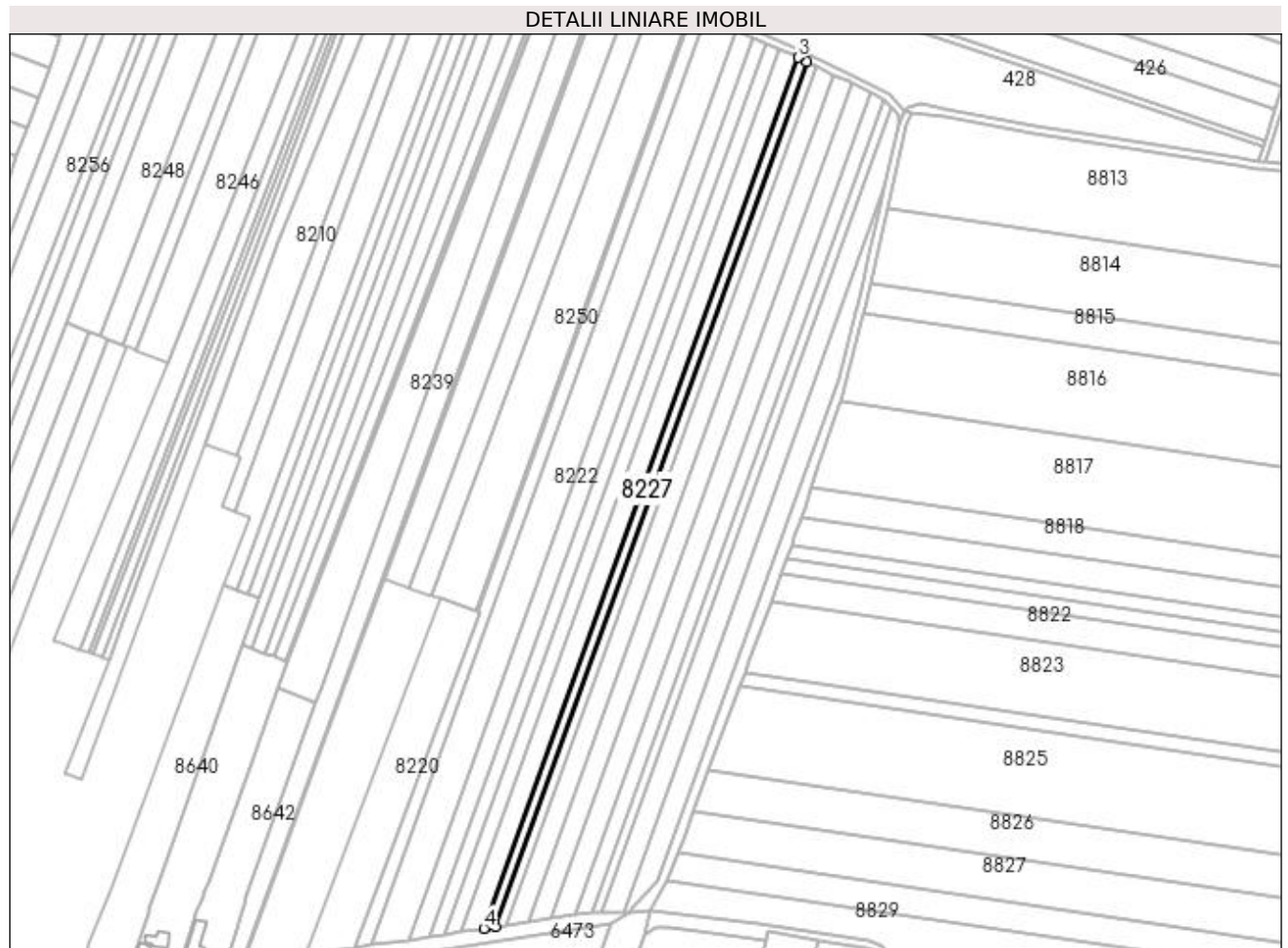
Inscrieri privind dezmembramintele dreptului de proprietate, drepturi reale de garanție și sarcini	Referințe
NU SUNT	

Anexa Nr. 1 La Partea I

Teren

Nr cadastral	Suprafața (mp)*	Observații / Referințe
	2.673	

* Suprafața este determinată în planul de proiecție Stereo 70.



Date referitoare la teren

Crt	Categorie folosință	Intravilan	Suprafața (mp)	Tarla	Parcelă	Nr. topo	Observații / Referințe
1	arabil	NU	2.673	3	185	-	

Lungime Segmente

1) Valorile lungimilor segmentelor sunt obținute din proiecție în plan.

Punct început	X / Y	Punct sfârșit	X / Y	Lungime segment (** (m)
1	435.954,167 300.964,649	2	436.122,269 301.430,254	495.022
2	436.122,269 301.430,254	3	436.117,383 301.432,568	5.406
3	436.117,383 301.432,568	4	435.948,125 300.963,761	498.426
4	435.948,125 300.963,761	1	435.954,167 300.964,649	6.107

**** Lungimile segmentelor sunt determinate în planul de proiecție Stereo 70 și sunt rotunjite la 1 milimetru.**

***** Distanța dintre puncte este formată din segmente cumulate ce sunt mai mici decât valoarea 1 milimetru.**

**DATE DESPRE IMOBILUL NR. 8228**

Oficiul de Cadastru și Publicitate Imobiliară DOLJ
Biroul de Cadastru și Publicitate Imobiliară Craiova

A. Partea I. Descrierea imobilului

TEREN Extravilan

Adresa: Jud. Dolj, T3, P186

Nr. Crt	Nr cadastral Nr. topografic	Suprafața* (mp)	Observații / Referințe
A1		2.645	Sector cadastral:13 Teren neimprejmuit;

B. Partea II. Proprietari și acte

Inscrieri privitoare la dreptul de proprietate și alte drepturi reale	Referințe
/	
Act Administrativ nr. TDP19972, din 24/03/2017 emis de CJSDPAT DOLJ;	
B1	A1
Intabulare, drept de PROPRIETATE, dobândit prin Reconstituire, cota actuala 1/1, cota initiala 1/1 1) STANCU MARIA, LIPSA CNP	

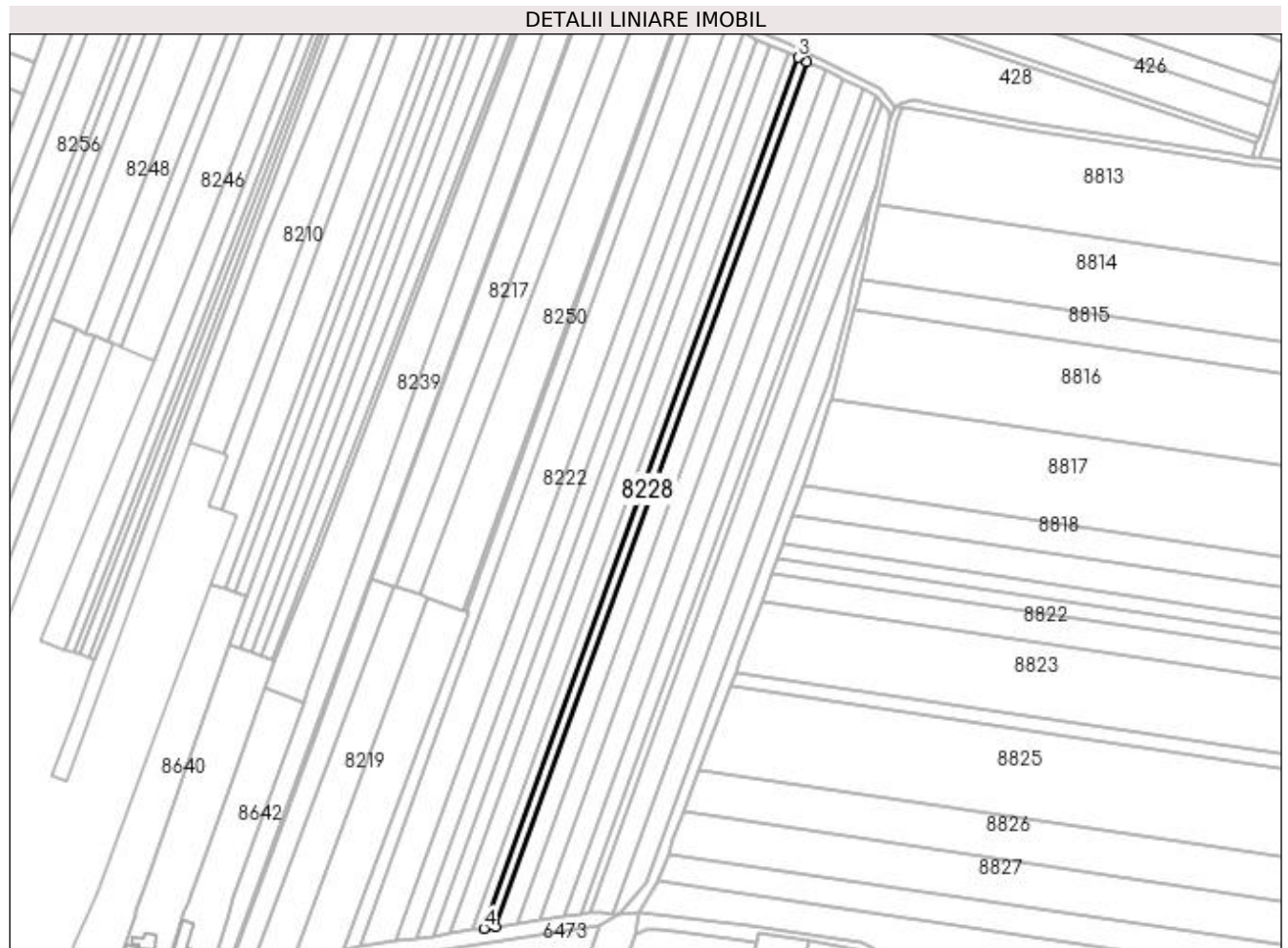
C. Partea III. SARCINI .

Inscrieri privind dezmembramintele dreptului de proprietate, drepturi reale de garanție și sarcini	Referințe
NU SUNT	

Anexa Nr. 1 La Partea I**Teren**

Nr cadastral	Suprafața (mp)*	Observații / Referințe
	2.645	

* Suprafața este determinată în planul de proiecție Stereo 70.

**Date referitoare la teren**

Crt	Categorie folosință	Intra vilan	Suprafața (mp)	Tarla	Parcelă	Nr. topo	Observații / Referințe
1	arabil	NU	2.645	3	186	-	

Lungime Segmente

1) Valorile lungimilor segmentelor sunt obținute din proiecție în plan.

Punct început	X / Y	Punct sfârșit	X / Y	Lungime segment (** (m)
1	435.960,187 300.965,533	2	436.127,137 301.427,949	491.631
2	436.127,137 301.427,949	3	436.122,269 301.430,254	5.386
3	436.122,269 301.430,254	4	435.954,167 300.964,649	495.022
4	435.954,167 300.964,649	1	435.960,187 300.965,533	6.085

**** Lungimile segmentelor sunt determinate în planul de proiecție Stereo 70 și sunt rotunjite la 1 milimetru.**

***** Distanța dintre puncte este formată din segmente cumulate ce sunt mai mici decât valoarea 1 milimetru.**

**DATE DESPRE IMOBILUL NR. 8229**

Oficiul de Cadastru și Publicitate Imobiliară DOLJ
Biroul de Cadastru și Publicitate Imobiliară Craiova

A. Partea I. Descrierea imobilului

TEREN Extravilan

Adresa: Jud. Dolj, T3, P187

Nr. Crt	Nr cadastral Nr. topografic	Suprafața* (mp)	Observații / Referințe
A1		5.258	Sector cadastral:13 Teren neimprejmuit;

B. Partea II. Proprietari și acte

Inscrieri privitoare la dreptul de proprietate și alte drepturi reale	Referințe
/	
Act Administrativ nr. TDP869-15011, din 10/12/1995 emis de CJSDPAT DOLJ;	
B1	A1
Intabulare, drept de PROPRIETATE, dobândit prin Reconstituire, cota actuala 1/1, cota initiala 1/1	
1) SÎRBU DUMITRU, LIPSA CNP	
2) SÎRBU CONSTANTIN, LIPSA CNP	

C. Partea III. SARCINI .

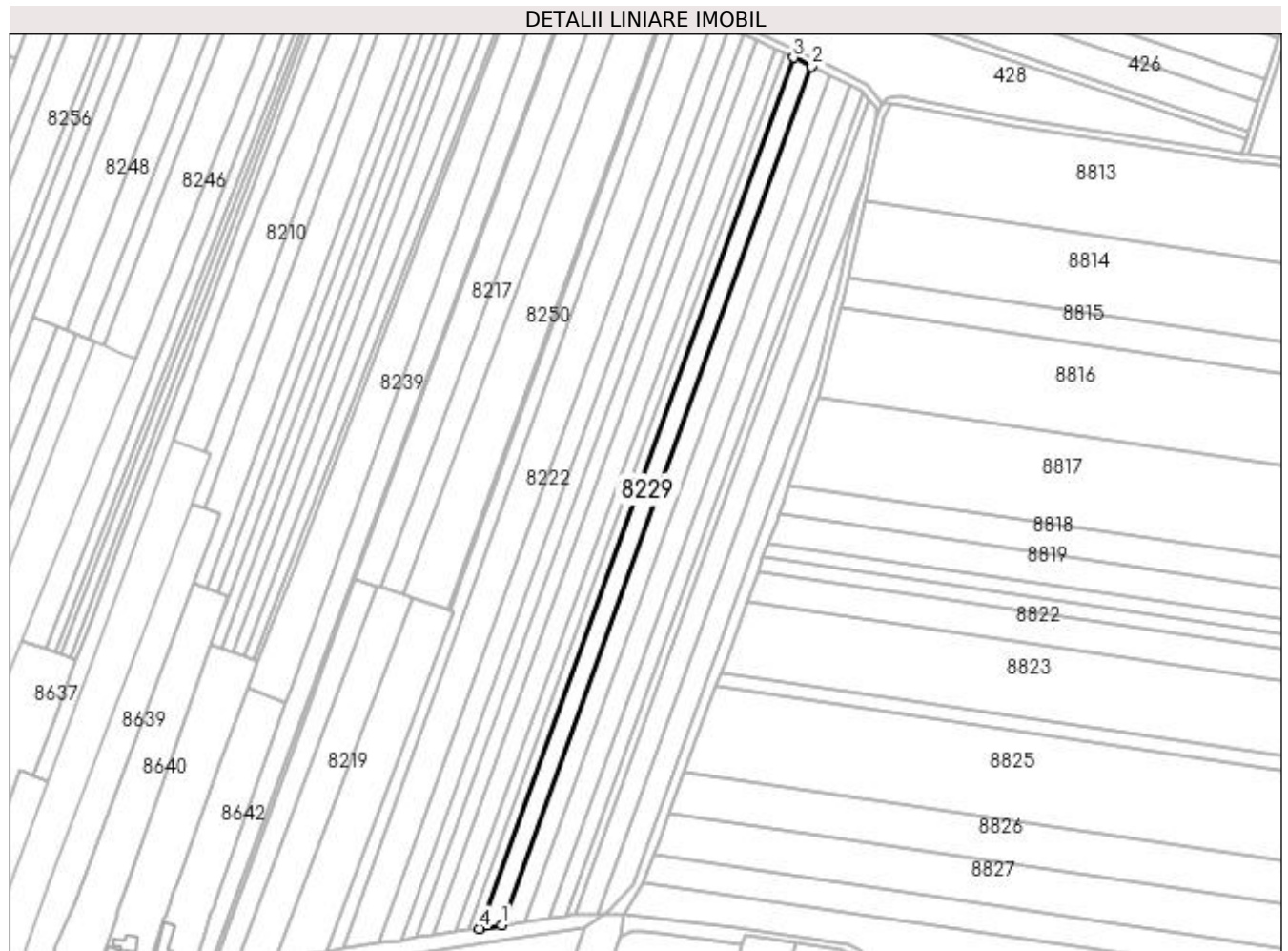
Inscrieri privind dezmembramentele dreptului de proprietate, drepturi reale de garanție și sarcini	Referințe
NU SUNT	

Anexa Nr. 1 La Partea I

Teren

Nr cadastral	Suprafața (mp)*	Observații / Referințe
	5.258	

* Suprafața este determinată în planul de proiecție Stereo 70.



Date referitoare la teren

Crt	Categorie folosință	Intravilan	Suprafața (mp)	Tarla	Parcelă	Nr. topo	Observații / Referințe
1	arabil	NU	5.258	3	187	-	

Lungime Segmente

1) Valorile lungimilor segmentelor sunt obținute din proiecție în plan.

Punct început	X / Y	Punct sfârșit	X / Y	Lungime segment (** (m)
1	435.972,278 300.967,311	2	436.136,916 301.423,319	484.818
2	436.136,916 301.423,319	3	436.127,137 301.427,949	10.82
3	436.127,137 301.427,949	4	435.960,187 300.965,533	491.631
4	435.960,187 300.965,533	1	435.972,278 300.967,311	12.221

**** Lungimile segmentelor sunt determinate în planul de proiecție Stereo 70 și sunt rotunjite la 1 milimetru.**

***** Distanța dintre puncte este formată din segmente cumulate ce sunt mai mici decât valoarea 1 milimetru.**

**DATE DESPRE IMOBILUL NR. 8230**

Oficiul de Cadastru și Publicitate Imobiliară DOLJ
Biroul de Cadastru și Publicitate Imobiliară Craiova

A. Partea I. Descrierea imobilului

TEREN Extravilan

Adresa: Jud. Dolj, T3, P188

Nr. Crt	Nr cadastral Nr. topografic	Suprafața* (mp)	Observații / Referințe
A1		5.203	Sector cadastral:13 Teren neimprejmuit;

B. Partea II. Proprietari și acte

Inscrieri privitoare la dreptul de proprietate și alte drepturi reale	Referințe
/	
Act Administrativ nr. TDP511-2198, din 02/03/1994 emis de CJSDPAT DOLJ;	
B1	A1
Intabulare, drept de PROPRIETATE, dobândit prin Reconstituire, cota actuala 1/1, cota initiala 1/1 1) BRESUG CONSTANTIN, LIPSA CNP	

C. Partea III. SARCINI .

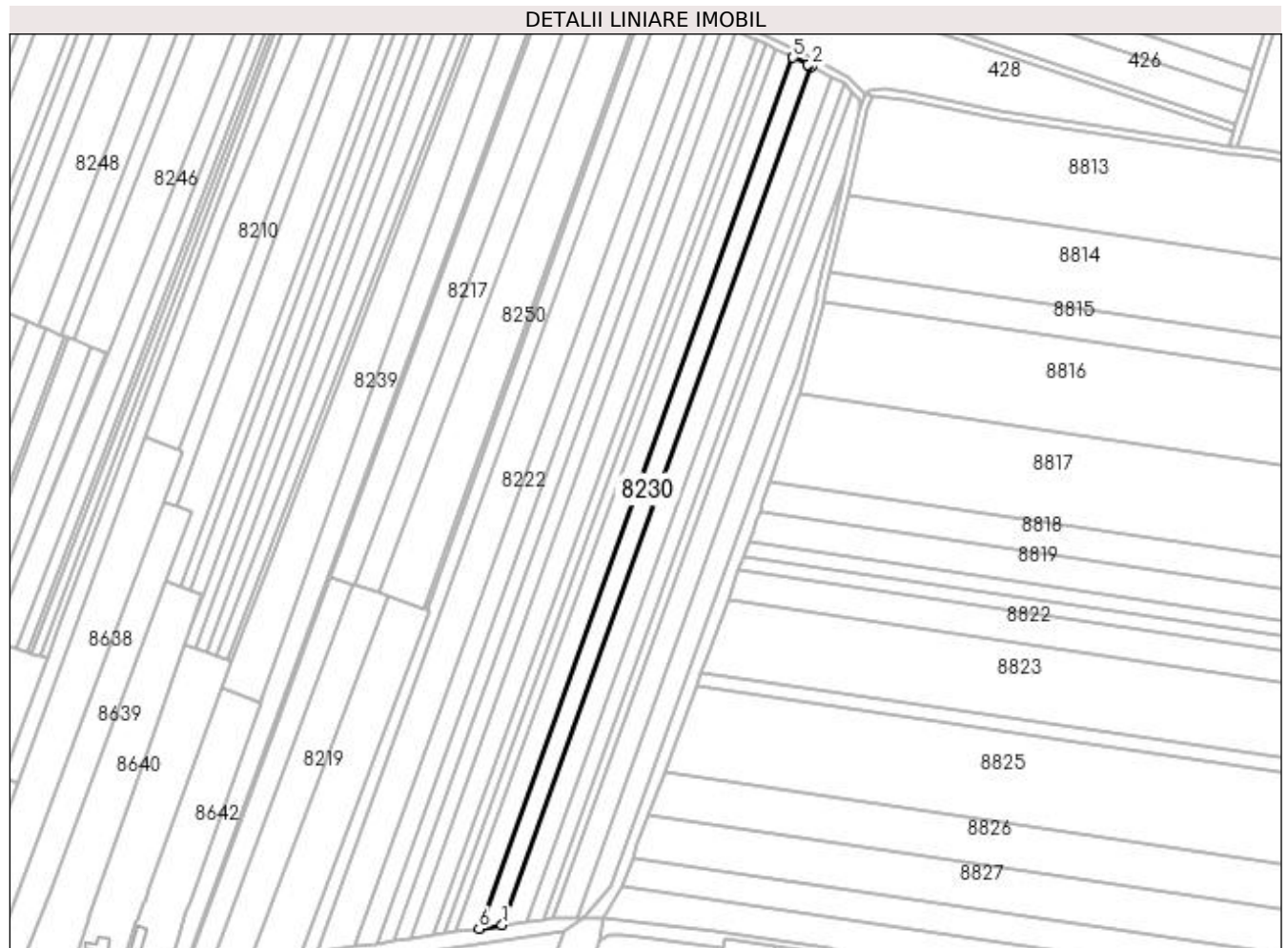
Inscrieri privind dezmembramintele dreptului de proprietate, drepturi reale de garanție și sarcini	Referințe
NU SUNT	

Anexa Nr. 1 La Partea I

Teren

Nr cadastral	Suprafața (mp)*	Observații / Referințe
	5.203	

* Suprafața este determinată în planul de proiecție Stereo 70.



Date referitoare la teren

Crt	Categorie folosință	Intra vilan	Suprafața (mp)	Tarla	Parcelă	Nr. topo	Observații / Referințe
1	arabil	NU	5.203	3	188	-	

Lungime Segmente

1) Valorile lungimilor segmentelor sunt obținute din proiecție în plan.

Punct început	X / Y	Punct sfârșit	X / Y	Lungime segment (** (m)
1	435.984,414 300.969,095	2	436.146,709 301.418,615	477.92
2	436.146,709 301.418,615	3	436.145,162 301.419,396	1.733
3	436.145,162 301.419,396	4	436.144,552 301.419,703	0.683
4	436.144,552 301.419,703	5	436.136,916 301.423,319	8.449
5	436.136,916 301.423,319	6	435.972,278 300.967,311	484.818

Punct început	X / Y	Punct sfârșit	X / Y	Lungime segment (** (m)
6	435.972,278 300.967,311	1	435.984,414 300.969,095	12.266

** Lungimile segmentelor sunt determinate în planul de proiecție Stereo 70 și sunt rotunjite la 1 milimetru.

*** Distanța dintre puncte este formată din segmente cumulate ce sunt mai mici decât valoarea 1 milimetru.

**DATE DESPRE IMOBILUL NR. 8231**

Oficiul de Cadastru și Publicitate Imobiliară DOLJ
Biroul de Cadastru și Publicitate Imobiliară Craiova

A. Partea I. Descrierea imobilului

TEREN Extravilan

Adresa: Jud. Dolj, T3, P189

Nr. Crt	Nr cadastral Nr. topografic	Suprafața* (mp)	Observații / Referințe
A1		5.415	Sector cadastral:13 Teren neimprejmuit;

B. Partea II. Proprietari și acte

Inscrieri privitoare la dreptul de proprietate și alte drepturi reale	Referințe
/	
Act Administrativ nr. TDP14850, din 12/05/2010 emis de CJSDPAT DOLJ;	
B1	A1
Intabulare, drept de PROPRIETATE, dobândit prin Reconstituire, cota actuala 1/1, cota initiala 1/1 1) ȘTEFAN RADU, LIPSA CNP	

C. Partea III. SARCINI .

Inscrieri privind dezmembramintele dreptului de proprietate, drepturi reale de garanție și sarcini	Referințe
NU SUNT	

Anexa Nr. 1 La Partea I

Teren

Nr cadastral	Suprafața (mp)*	Observații / Referințe
	5.415	

* Suprafața este determinată în planul de proiecție Stereo 70.



Date referitoare la teren

Crt	Categorie folosință	Intra vilan	Suprafața (mp)	Tarla	Parcelă	Nr. topo	Observații / Referințe
1	arabil	NU	5.415	3	189	-	

Lungime Segmente

1) Valorile lungimilor segmentelor sunt obținute din proiecție în plan.

Punct început	X / Y	Punct sfârșit	X / Y	Lungime segment (** (m)
1	435.997,236 300.970,979	2	436.156,978 301.413,43	470.405
2	436.156,978 301.413,43	3	436.146,709 301.418,615	11.504
3	436.146,709 301.418,615	4	435.984,414 300.969,095	477.92
4	435.984,414 300.969,095	1	435.997,236 300.970,979	12.96

**** Lungimile segmentelor sunt determinate în planul de proiecție Stereo 70 și sunt rotunjite la 1 milimetru.**

***** Distanța dintre puncte este formată din segmente cumulate ce sunt mai mici decât valoarea 1 milimetru.**

**DATE DESPRE IMOBILUL NR. 8232**

Oficiul de Cadastru și Publicitate Imobiliară DOLJ
Biroul de Cadastru și Publicitate Imobiliară Craiova

A. Partea I. Descrierea imobilului

TEREN Extravilan

Adresa: Jud. Dolj, T3, P190

Nr. Crt	Nr cadastral Nr. topografic	Suprafața* (mp)	Observații / Referințe
A1		3.656	Sector cadastral:13 Teren neimprejmuit;

B. Partea II. Proprietari și acte

Inscrieri privitoare la dreptul de proprietate și alte drepturi reale	Referințe
/	
Act Notarial nr. CM 121, din 13/08/2003 emis de BNP MIRCEA DRAGUSIN;	
B1	A1
Intabulare, drept de PROPRIETATE, dobandit prin Succesiune, cota actuala 1/1, cota initiala 1/1 1) PETCOV IOANA	

C. Partea III. SARCINI .

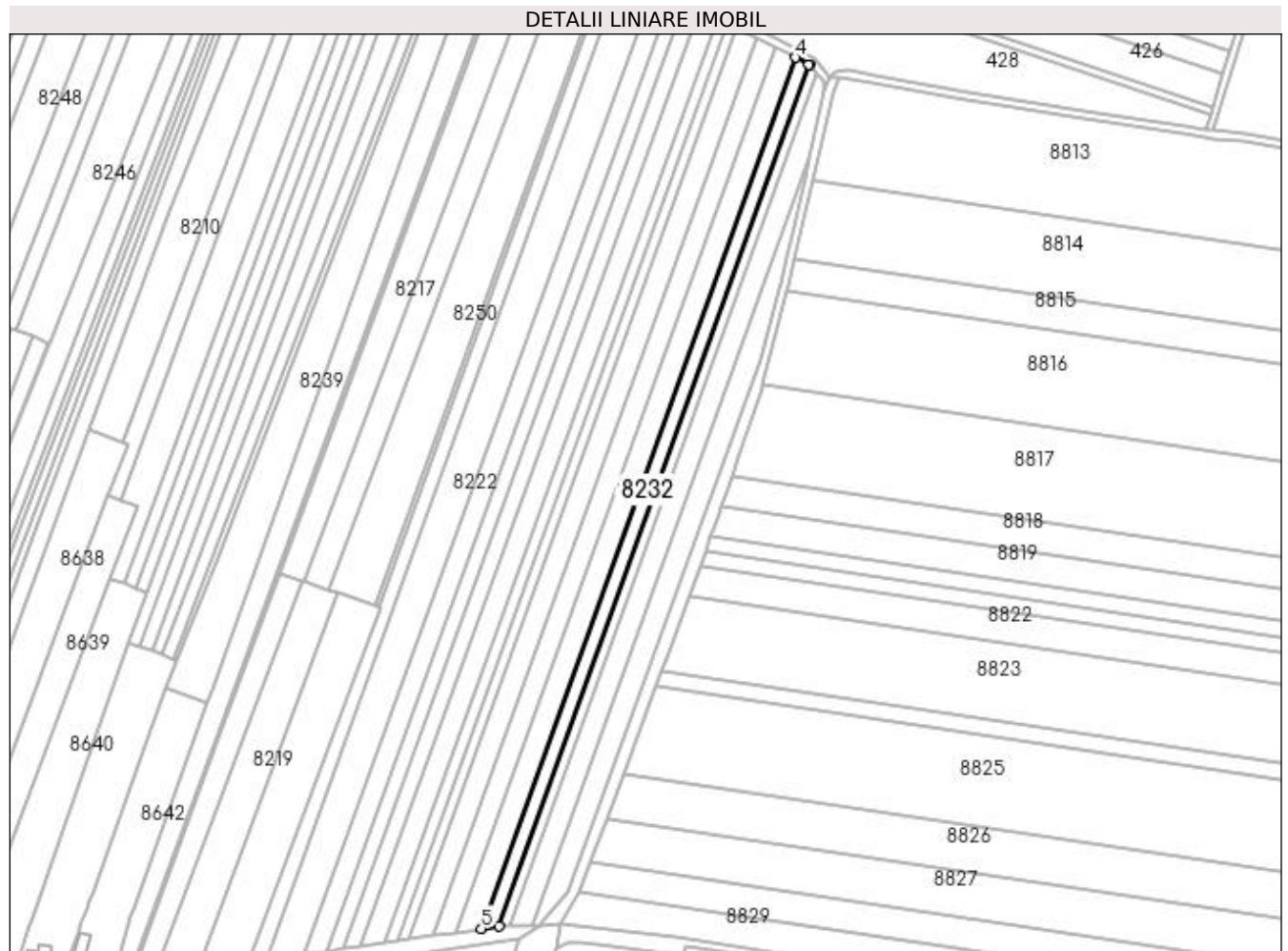
Inscrieri privind dezmembramintele dreptului de proprietate, drepturi reale de garanție și sarcini	Referințe
NU SUNT	

Anexa Nr. 1 La Partea I

Teren

Nr cadastral	Suprafața (mp)*	Observații / Referințe
	3.656	

* Suprafața este determinată în planul de proiecție Stereo 70.



Date referitoare la teren

Crt	Categorie folosință	Intra vilan	Suprafața (mp)	Tarla	Parcelă	Nr. topo	Observații / Referințe
1	arabil	NU	3.656	3	190	-	

Lungime Segmente

1) Valorile lungimilor segmentelor sunt obținute din proiecție în plan.

Punct început	X / Y	Punct sfârșit	X / Y	Lungime segment (** (m)
1	436.006,01 300.972,269	2	436.163,971 301.409,786	465.159
2	436.163,971 301.409,786	3	436.163,797 301.409,988	0.267
3	436.163,797 301.409,988	4	436.156,978 301.413,43	7.638
4	436.156,978 301.413,43	5	435.997,236 300.970,979	470.405
5	435.997,236 300.970,979	1	436.006,01 300.972,269	8.868

**** Lungimile segmentelor sunt determinate în planul de proiecție Stereo 70 și sunt rotunjite la 1 milimetru.**

***** Distanța dintre puncte este formată din segmente cumulate ce sunt mai mici decât valoarea 1 milimetru.**

**DATE DESPRE IMOBILUL NR. 8233**

Oficiul de Cadastru și Publicitate Imobiliară DOLJ
Biroul de Cadastru și Publicitate Imobiliară Craiova

A. Partea I. Descrierea imobilului

TEREN Extravilan

Adresa: Jud. Dolj, T3, P152

Nr. Crt	Nr cadastral Nr. topografic	Suprafața* (mp)	Observații / Referințe
A1		2.973	Sector cadastral:13 Teren neimprejmuit;

B. Partea II. Proprietari și acte

Inscrieri privitoare la dreptul de proprietate și alte drepturi reale		Referințe
/		
Act Normativ nr. Legea 7, din 13/03/1996 emis de PARLAMENTUL ROMANIEI (ART. 13 ALIN. 14);		
B1	Intabulare, drept de PROPRIETATE, dobandit prin Lege, cota actuala 1/1, cota initiala 1/1	A1
1) COMUNA TESLUI-Rezerva comisiei locale de fond funciar, CIF:4553330		

C. Partea III. SARCINI .

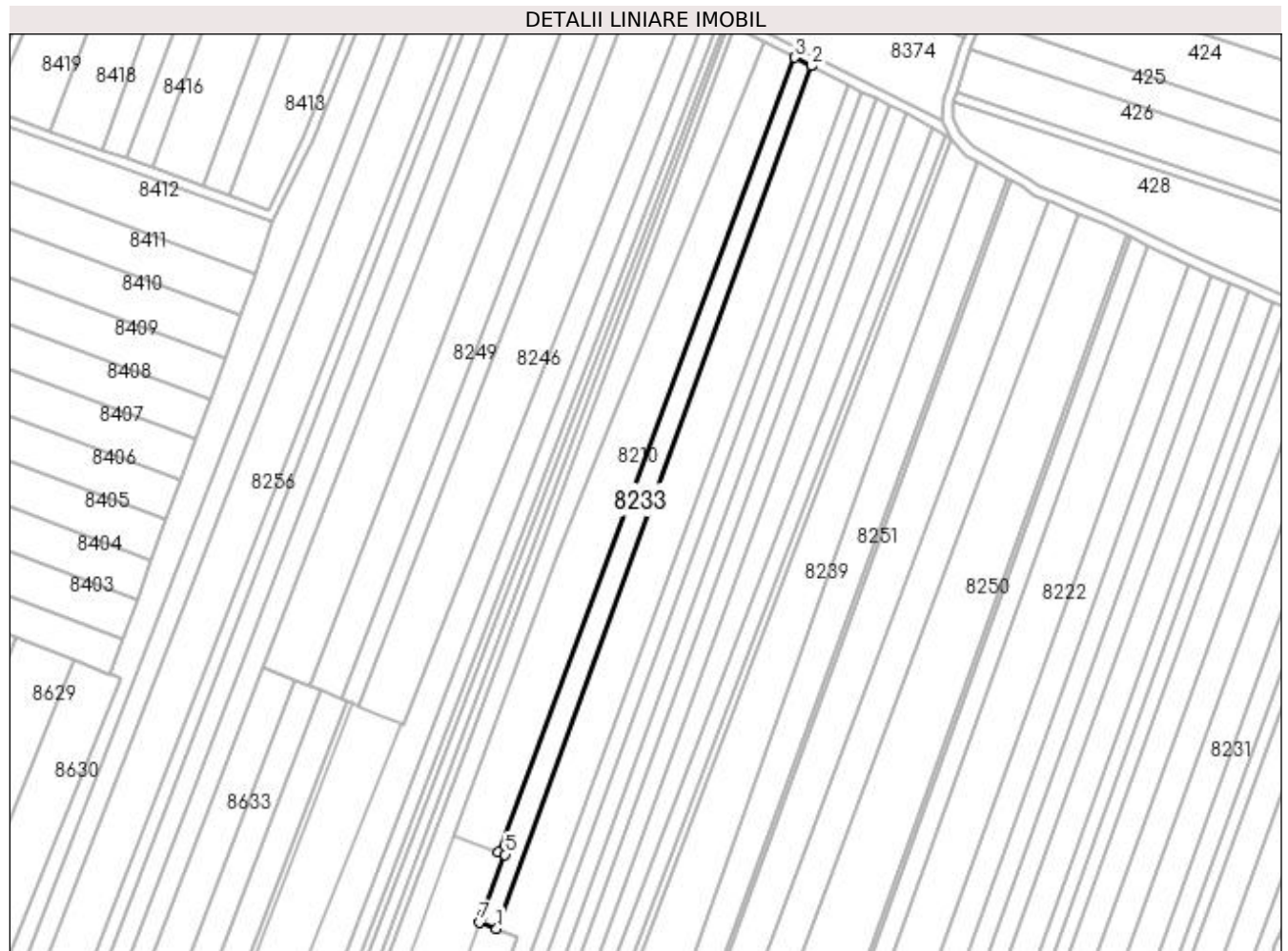
Inscrieri privind dezmembramintele dreptului de proprietate, drepturi reale de garanție și sarcini	Referințe
NU SUNT	

Anexa Nr. 1 La Partea I

Teren

Nr cadastral	Suprafața (mp)*	Observații / Referințe
	2.973	

* Suprafața este determinată în planul de proiecție Stereo 70.



Date referitoare la teren

Crt	Categorie folosință	Intra vilan	Suprafața (mp)	Tarla	Parcelă	Nr. topo	Observații / Referințe
1	arabil	NU	2.973	3	152	-	

Lungime Segmente

1) Valorile lungimilor segmentelor sunt obținute din proiecție în plan.

Punct început	X / Y	Punct sfârșit	X / Y	Lungime segment (** (m)
1	435.814,036 301.188,406	2	435.936,945 301.524,905	358.243
2	435.936,945 301.524,905	3	435.930,456 301.528,171	7.265
3	435.930,456 301.528,171	4	435.814,719 301.218,221	330.854
4	435.814,719 301.218,221	5	435.817,303 301.217,261	2.757
5	435.817,303 301.217,261	6	435.808,305 301.193,294	25.6

Punct început	X / Y	Punct sfârșit	X / Y	Lungime segment (** (m)
6	435.808,305 301.193,294	7	435.807,398 301.190,877	2.582
7	435.807,398 301.190,877	1	435.814,036 301.188,406	7.083

** Lungimile segmentelor sunt determinate în planul de proiecție Stereo 70 și sunt rotunjite la 1 milimetru.

*** Distanța dintre puncte este formată din segmente cumulate ce sunt mai mici decât valoarea 1 milimetru.

**DATE DESPRE IMOBILUL NR. 8234**

Oficiul de Cadastru și Publicitate Imobiliară DOLJ
 Biroul de Cadastru și Publicitate Imobiliară Craiova

A. Partea I. Descrierea imobilului

TEREN Extravilan

Adresa: Jud. Dolj, T3, P157

Nr. Crt	Nr cadastral Nr. topografic	Suprafața* (mp)	Observații / Referințe
A1		5.966	Sector cadastral:13 Teren neimprejmuit;

B. Partea II. Proprietari și acte

Inscrieri privitoare la dreptul de proprietate și alte drepturi reale	Referințe
/	
Act Administrativ nr. TDP311-2180, din 02/08/1995 emis de CJSDPAT DOLJ;	
B1	A1
Intabulare, drept de PROPRIETATE, dobandit prin Reconstituire, cota actuala 1/1, cota initiala 1/1 1) PIȘENIC HARALAMBIE, LIPSA CNP	

C. Partea III. SARCINI .

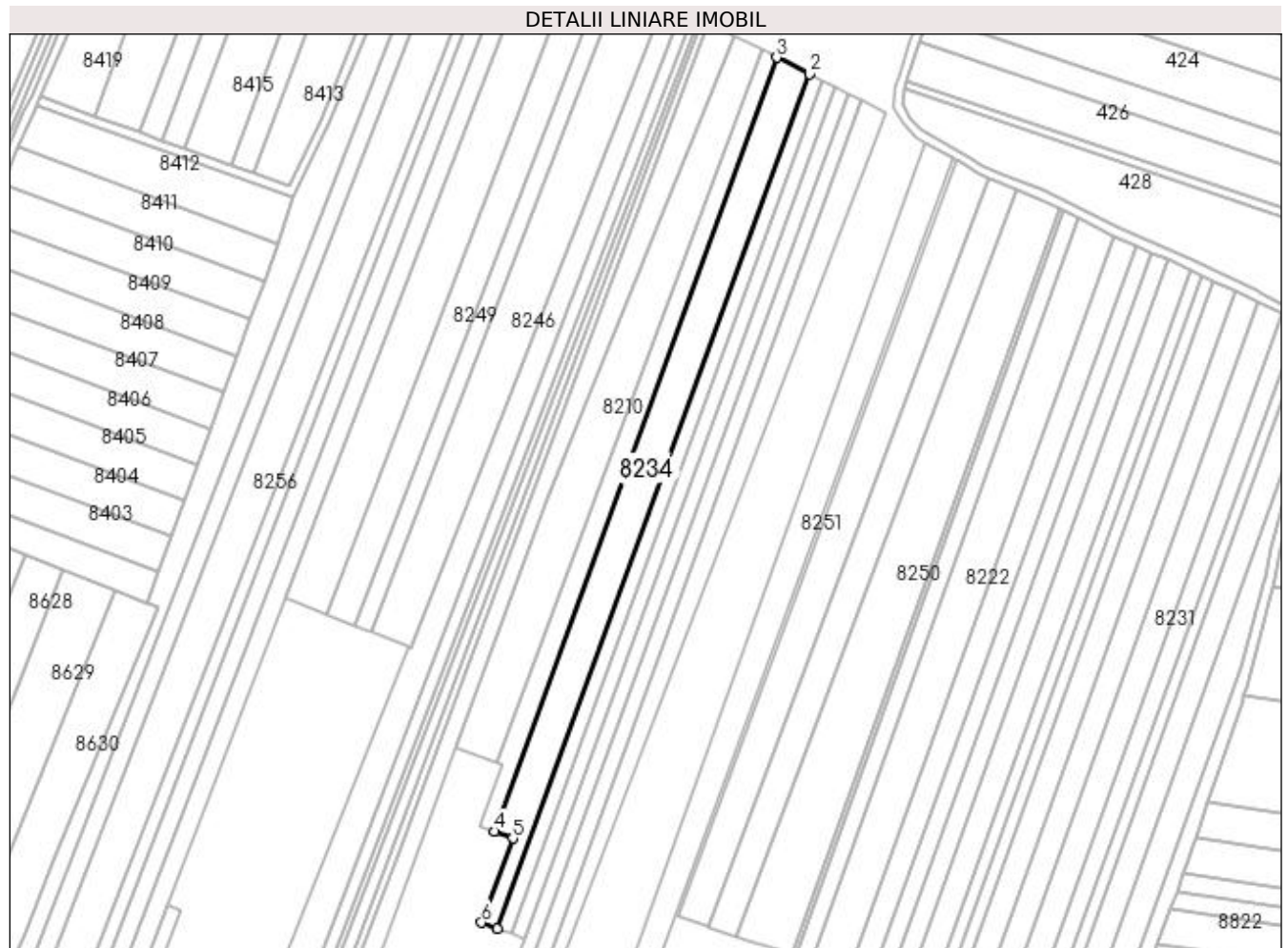
Inscrieri privind dezmembramintele dreptului de proprietate, drepturi reale de garanție și sarcini	Referințe
NU SUNT	

Anexa Nr. 1 La Partea I

Teren

Nr cadastral	Suprafața (mp)*	Observații / Referințe
	5.966	

* Suprafața este determinată în planul de proiecție Stereo 70.



Date referitoare la teren

Crt	Categorie folosință	Intra vilan	Suprafața (mp)	Tarla	Parcelă	Nr. topo	Observații / Referințe
1	arabil	NU	5.966	3	157	-	

Lungime Segmente

1) Valorile lungimilor segmentelor sunt obținute din proiecție în plan.

Punct început	X / Y	Punct sfârșit	X / Y	Lungime segment (** (m)
1	435.815,525 301.146,194	2	435.951,228 301.517,716	395.53
2	435.951,228 301.517,716	3	435.936,945 301.524,905	15.99
3	435.936,945 301.524,905	4	435.814,036 301.188,406	358.243
4	435.814,036 301.188,406	5	435.822,063 301.185,416	8.566
5	435.822,063 301.185,416	6	435.808,442 301.148,831	39.038

Punct început	X / Y	Punct sfârșit	X / Y	Lungime segment (** (m)
6	435.808,442 301.148,831	1	435.815,525 301.146,194	7.558

** Lungimile segmentelor sunt determinate în planul de proiecție Stereo 70 și sunt rotunjite la 1 milimetru.

*** Distanța dintre puncte este formată din segmente cumulate ce sunt mai mici decât valoarea 1 milimetru.

**DATE DESPRE IMOBILUL NR. 8235**

Oficiul de Cadastru și Publicitate Imobiliară DOLJ
Biroul de Cadastru și Publicitate Imobiliară Craiova

A. Partea I. Descrierea imobilului

TEREN Extravilan

Adresa: Jud. Dolj, T3, P158

Nr. Crt	Nr cadastral Nr. topografic	Suprafața* (mp)	Observații / Referințe
A1		2.424	Sector cadastral:13 Teren neimprejmuit;

B. Partea II. Proprietari și acte

Inscrieri privitoare la dreptul de proprietate și alte drepturi reale	Referințe
/	
Act Administrativ nr. TDP311-2180, din 02/08/1995 emis de CJSDPAT DOLJ;	
B1	A1
Intabulare, drept de PROPRIETATE, dobandit prin Reconstituire, cota actuala 1/1, cota initiala 1/1 1) PIȘENIC HARALAMBIE, LIPSA CNP	

C. Partea III. SARCINI .

Inscrieri privind dezmembramintele dreptului de proprietate, drepturi reale de garanție și sarcini	Referințe
NU SUNT	

Anexa Nr. 1 La Partea I

Teren

Nr cadastral	Suprafața (mp)*	Observații / Referințe
	2.424	

* Suprafața este determinată în planul de proiecție Stereo 70.



Date referitoare la teren

Crt	Categorie folosință	Intra vilan	Suprafața (mp)	Tarla	Parcelă	Nr. topo	Observații / Referințe
1	arabil	NU	2.424	3	158	-	

Lungime Segmente

1) Valorile lungimilor segmentelor sunt obținute din proiecție în plan.

Punct început	X / Y	Punct sfârșit	X / Y	Lungime segment (** (m)
1	435.821,274 301.144,053	2	435.956,744 301.514,94	394.854
2	435.956,744 301.514,94	3	435.951,228 301.517,716	6.175
3	435.951,228 301.517,716	4	435.815,525 301.146,194	395.53
4	435.815,525 301.146,194	1	435.821,274 301.144,053	6.135

**** Lungimile segmentelor sunt determinate în planul de proiecție Stereo 70 și sunt rotunjite la 1 milimetru.**

***** Distanța dintre puncte este formată din segmente cumulate ce sunt mai mici decât valoarea 1 milimetru.**

**DATE DESPRE IMOBILUL NR. 8236**

Oficiul de Cadastru și Publicitate Imobiliară DOLJ
 Biroul de Cadastru și Publicitate Imobiliară Craiova

A. Partea I. Descrierea imobilului

TEREN Extravilan

Adresa: Jud. Dolj, T3, P163

Nr. Crt	Nr cadastral Nr. topografic	Suprafața* (mp)	Observații / Referințe
A1		2.844	Sector cadastral:13 Teren neimprejmuit;

B. Partea II. Proprietari și acte

Inscrieri privitoare la dreptul de proprietate și alte drepturi reale	Referințe
/	
Act Administrativ nr. TDP512-2198, din 02/03/1994 emis de CJSDPAT DOLJ;	
B1	A1
Intabulare, drept de PROPRIETATE, dobândit prin Reconstituire, cota actuala 1/1, cota initiala 1/1 1) ȘERBAN MARIN, LIPSA CNP	

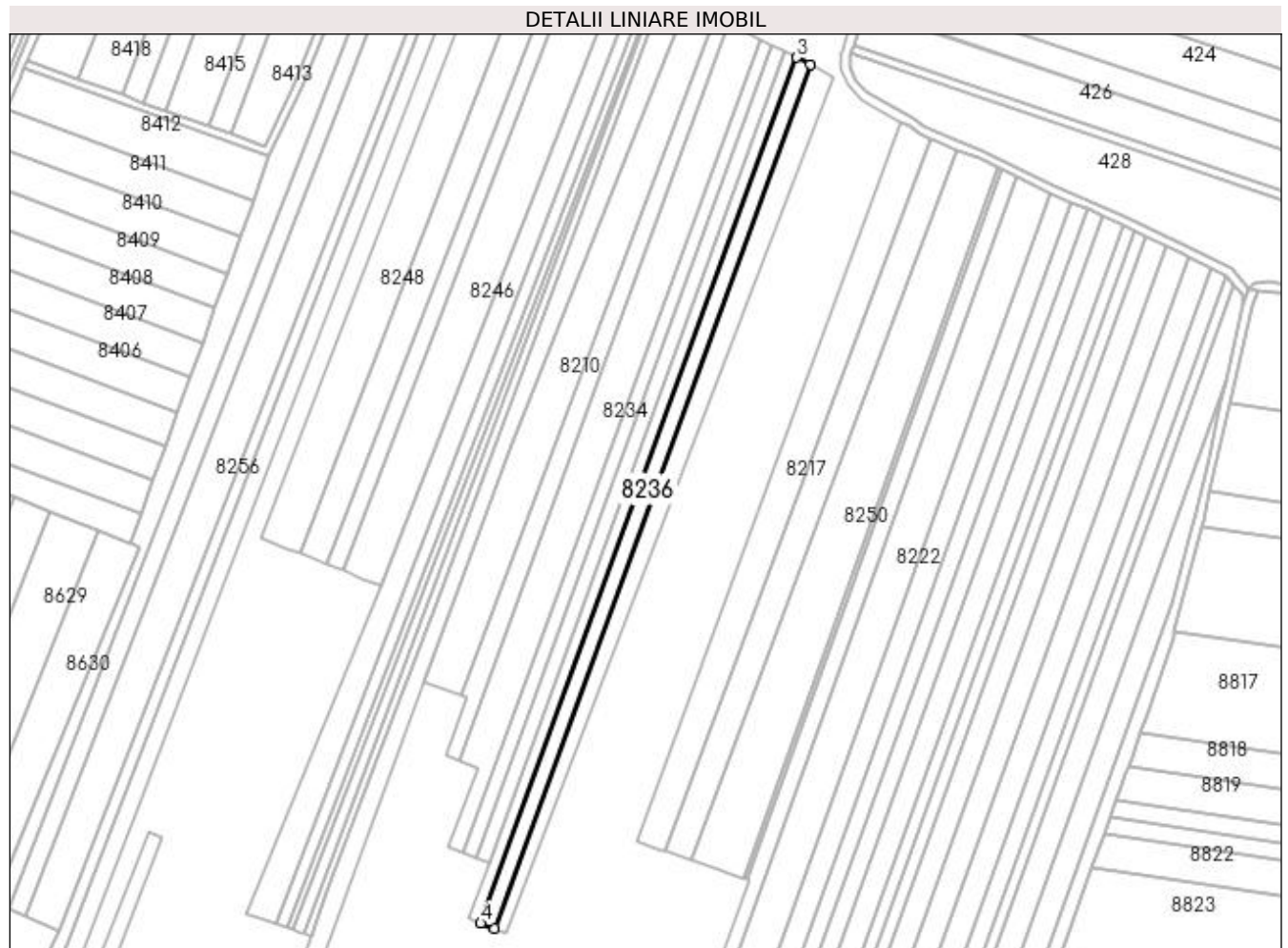
C. Partea III. SARCINI .

Inscrieri privind dezmembramintele dreptului de proprietate, drepturi reale de garanție și sarcini	Referințe
NU SUNT	

Anexa Nr. 1 La Partea I**Teren**

Nr cadastral	Suprafața (mp)*	Observații / Referințe
	2.844	

* Suprafața este determinată în planul de proiecție Stereo 70.

**Date referitoare la teren**

Crt	Categorie folosință	Intra vilan	Suprafața (mp)	Tarla	Parcelă	Nr. topo	Observații / Referințe
1	arabil	NU	2.844	3	163	-	

Lungime Segmente

1) Valorile lungimilor segmentelor sunt obținute din proiecție în plan.

Punct început	X / Y	Punct sfârșit	X / Y	Lungime segment (** (m))
1	435.829,856 301.111,929	2	435.973,905 301.506,302	419.857
2	435.973,905 301.506,302	3	435.967,819 301.509,366	6.814
3	435.967,819 301.509,366	4	435.823,514 301.114,291	420.605
4	435.823,514 301.114,291	1	435.829,856 301.111,929	6.768

**** Lungimile segmentelor sunt determinate în planul de proiecție Stereo 70 și sunt rotunjite la 1 milimetru.**

***** Distanța dintre puncte este formată din segmente cumulate ce sunt mai mici decât valoarea 1 milimetru.**

**DATE DESPRE IMOBILUL NR. 8237**

Oficiul de Cadastru și Publicitate Imobiliară DOLJ
Biroul de Cadastru și Publicitate Imobiliară Craiova

A. Partea I. Descrierea imobilului

TEREN Extravilan

Adresa: Jud. Dolj, T3, P161

Nr. Crt	Nr cadastral Nr. topografic	Suprafața* (mp)	Observații / Referințe
A1	31816	2.510	Sector cadastral:13 Teren neimprejmuit;

B. Partea II. Proprietari și acte

Inscrieri privitoare la dreptul de proprietate și alte drepturi reale	Referințe
231257 / 15/10/2019	
Act Notarial nr. CVC NR 2849, din 11/10/2019 emis de NP Girleanu George Stefanita;	
B1	A1
Intabulare, drept de PROPRIETATE, dobandit prin Conventie, cota actuala 1/1, cota initiala 1/1 1) SC AGRI TERENURI SA, CIF:24816228	

C. Partea III. SARCINI .

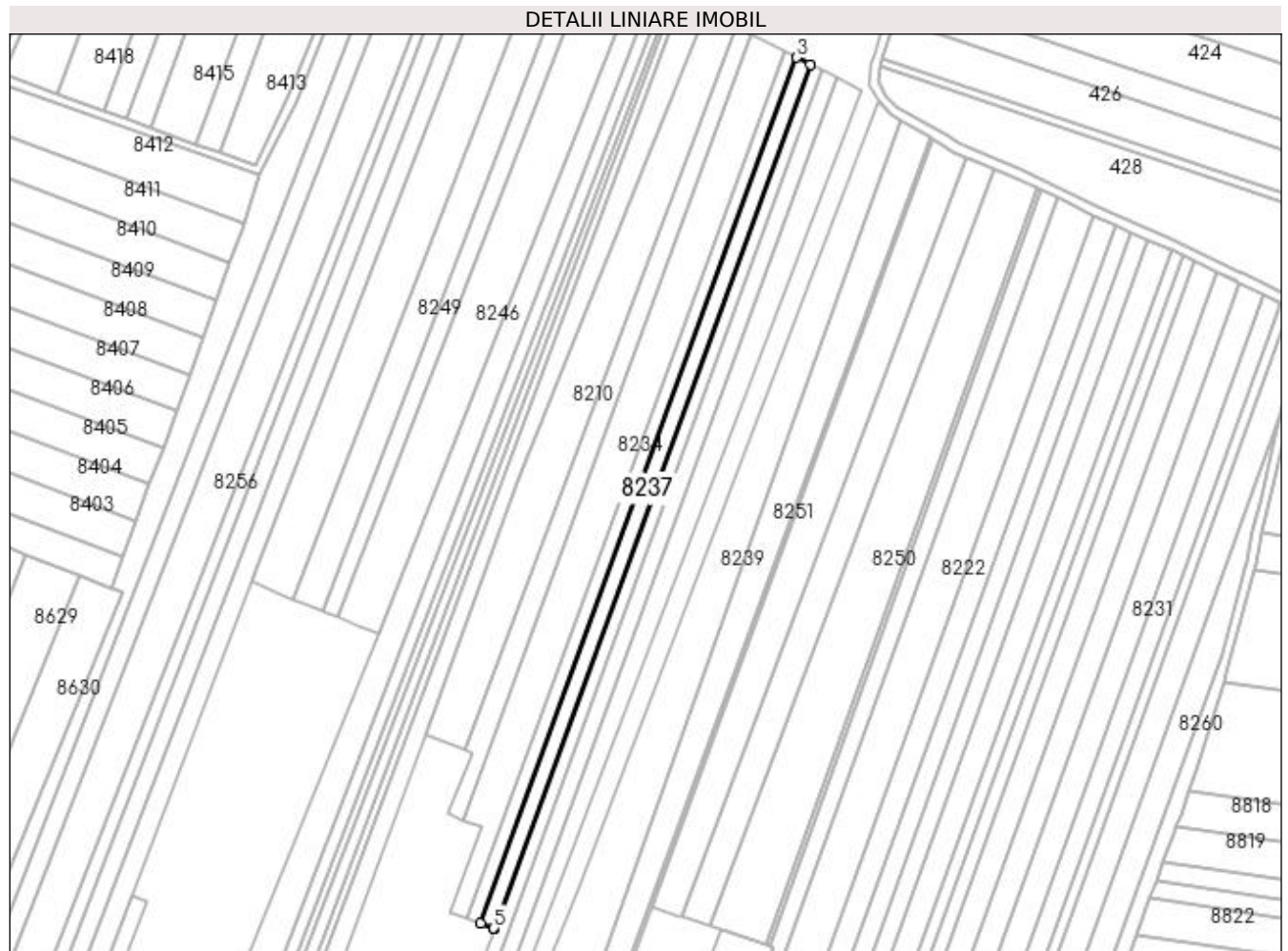
Inscrieri privind dezmembramintele dreptului de proprietate, drepturi reale de garanție și sarcini	Referințe
NU SUNT	

Anexa Nr. 1 La Partea I

Teren

Nr cadastral	Suprafața (mp)*	Observații / Referințe
31816	2.510	

* Suprafața este determinată în planul de proiecție Stereo 70.



Date referitoare la teren

Crt	Categorie folosință	Intravilan	Suprafața (mp)	Tarla	Parcelă	Nr. topo	Observații / Referințe
1	arabil	NU	2.510	3	161	-	

Lungime Segmente

1) Valorile lungimilor segmentelor sunt obținute din proiecție în plan.

Punct început	X / Y	Punct sfârșit	X / Y	Lungime segment (** (m)
1	435.827,231 301.141,862	2	435.962,478 301.512,053	394.123
2	435.962,478 301.512,053	3	435.956,744 301.514,94	6.42
3	435.956,744 301.514,94	4	435.821,274 301.144,053	394.854
4	435.821,274 301.144,053	5	435.826,844 301.141,978	5.944
5	435.826,844 301.141,978	1	435.827,231 301.141,862	0.404

**** Lungimile segmentelor sunt determinate în planul de proiecție Stereo 70 și sunt rotunjite la 1 milimetru.**

***** Distanța dintre puncte este formată din segmente cumulate ce sunt mai mici decât valoarea 1 milimetru.**

**DATE DESPRE IMOBILUL NR. 8238**

Oficiul de Cadastru și Publicitate Imobiliară DOLJ
Biroul de Cadastru și Publicitate Imobiliară Craiova

A. Partea I. Descrierea imobilului

TEREN Extravilan

Adresa: Jud. Dolj, T3, P162

Nr. Crt	Nr cadastral Nr. topografic	Suprafața* (mp)	Observații / Referințe
A1		2.512	Sector cadastral:13 Teren neimprejmuit;

B. Partea II. Proprietari și acte

Inscrieri privitoare la dreptul de proprietate și alte drepturi reale	Referințe
/	
Act Administrativ nr. TDP523-2198, din 02/03/1994 emis de CJSDPAT DOLJ;	
B1	A1
Intabulare, drept de PROPRIETATE, dobândit prin Reconstituire, cota actuala 1/1, cota initiala 1/1 1) VOICU FLOREA, LIPSA CNP	

C. Partea III. SARCINI .

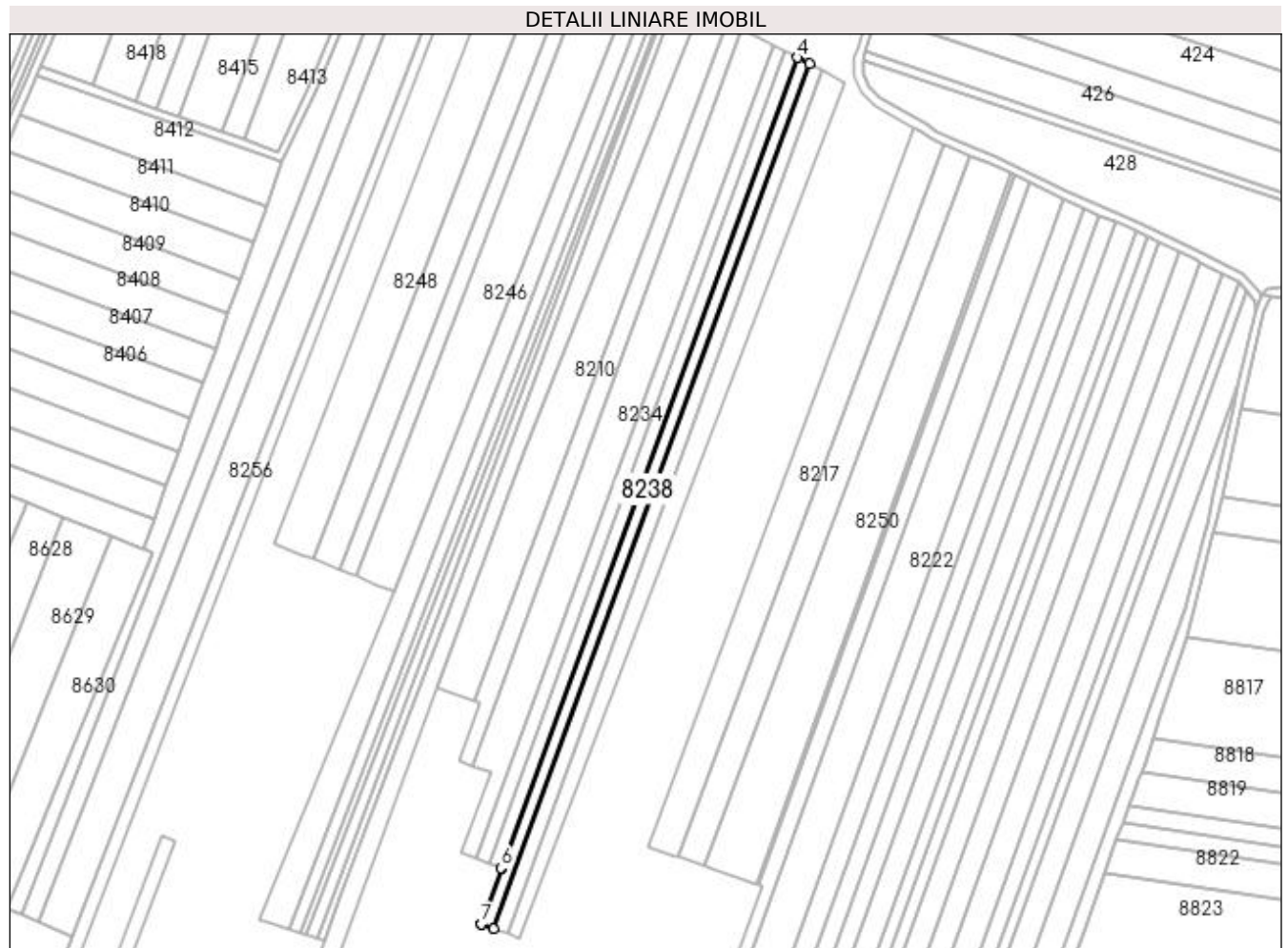
Inscrieri privind dezmembramintele dreptului de proprietate, drepturi reale de garanție și sarcini	Referințe
NU SUNT	

Anexa Nr. 1 La Partea I

Teren

Nr cadastral	Suprafața (mp)*	Observații / Referințe
	2.512	

* Suprafața este determinată în planul de proiecție Stereo 70.



Date referitoare la teren

Crt	Categorie folosință	Intra vilan	Suprafața (mp)	Tarla	Parcelă	Nr. topo	Observații / Referințe
1	arabil	NU	2.512	3	162	-	

Lungime Segmente

1) Valorile lungimilor segmentelor sunt obținute din proiecție în plan.

Punct început	X / Y	Punct sfârșit	X / Y	Lungime segment (** (m)
1	435.817,922 301.116,374	2	435.823,514 301.114,291	5.967
2	435.823,514 301.114,291	3	435.967,819 301.509,366	420.605
3	435.967,819 301.509,366	4	435.962,478 301.512,053	5.979
4	435.962,478 301.512,053	5	435.827,231 301.141,862	394.123
5	435.827,231 301.141,862	6	435.826,844 301.141,978	0.404

Punct început	X / Y	Punct sfârșit	X / Y	Lungime segment (** (m)
6	435.826,844 301.141,978	7	435.817,901 301.116,382	27.113
7	435.817,901 301.116,382	1	435.817,922 301.116,374	0.022

** Lungimile segmentelor sunt determinate în planul de proiecție Stereo 70 și sunt rotunjite la 1 milimetru.

*** Distanța dintre puncte este formată din segmente cumulate ce sunt mai mici decât valoarea 1 milimetru.

**DATE DESPRE IMOBILUL NR. 8239**

Oficiul de Cadastru și Publicitate Imobiliară DOLJ
Biroul de Cadastru și Publicitate Imobiliară Craiova

A. Partea I. Descrierea imobilului

TEREN Extravilan

Adresa: Jud. Dolj, T3, P167

Nr. Crt	Nr cadastral Nr. topografic	Suprafața* (mp)	Observații / Referințe
A1		7.250	Sector cadastral:13 Teren neimpregmuit;

B. Partea II. Proprietari și acte

Inscrieri privitoare la dreptul de proprietate și alte drepturi reale	Referințe
/	
Act Administrativ nr. TDP871-15011, din 10/12/1995 emis de CJSDPAT DOLJ;	
B1	A1
Intabulare, drept de PROPRIETATE, dobandit prin Reconstituire, cota actuala 1/1, cota initiala 1/1 1) PREDĂ STERIE, LIPSA CNP	

C. Partea III. SARCINI .

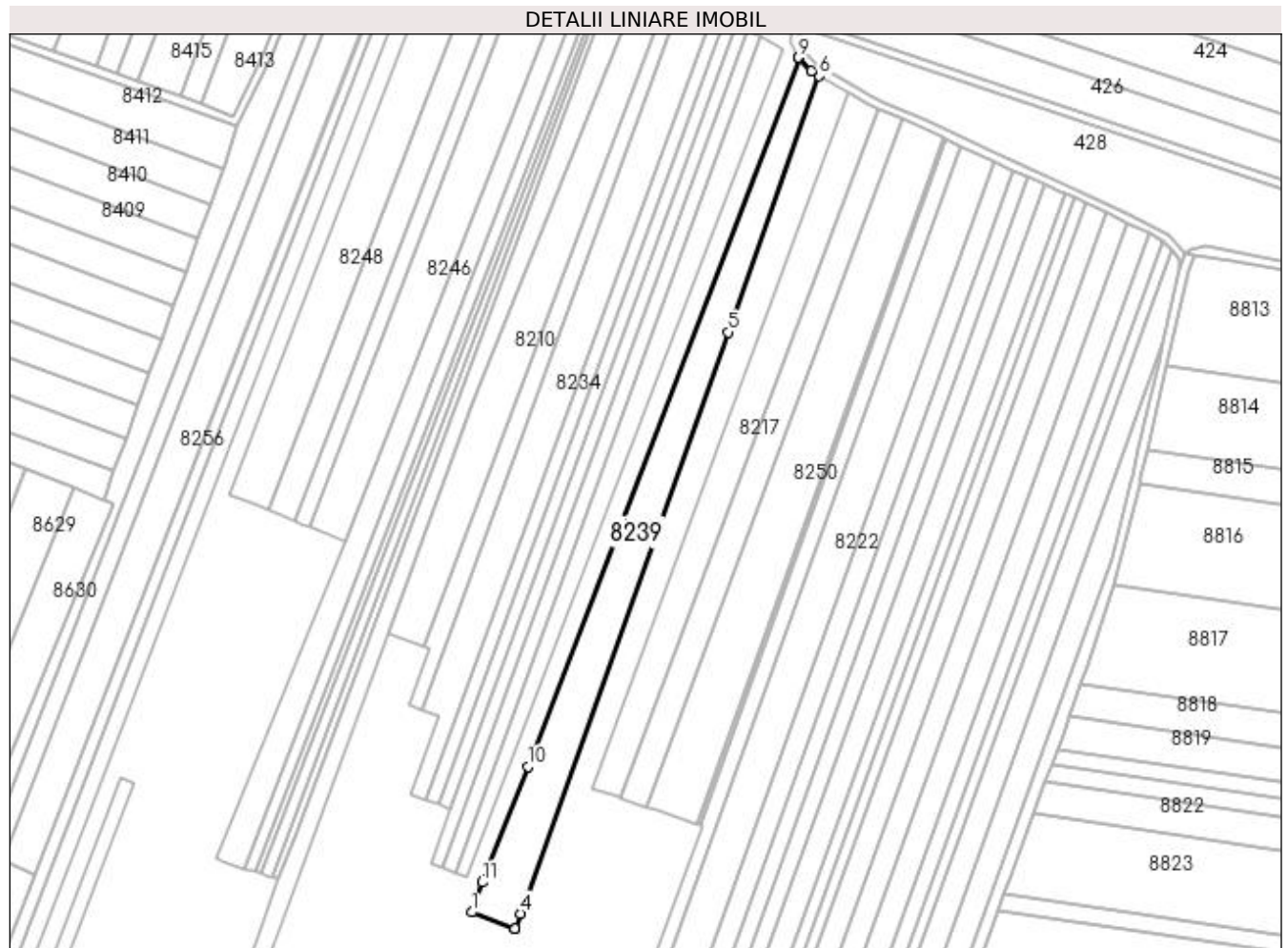
Inscrieri privind dezmembramintele dreptului de proprietate, drepturi reale de garanție și sarcini	Referințe
NU SUNT	

Anexa Nr. 1 La Partea I

Teren

Nr cadastral	Suprafața (mp)*	Observații / Referințe
	7.250	

* Suprafața este determinată în planul de proiecție Stereo 70.



Date referitoare la teren

Crt	Categorie folosință	Intra vilan	Suprafața (mp)	Tarla	Parcelă	Nr. topo	Observații / Referințe
1	arabil	NU	7.250	3	167	-	

Lungime Segmente

1) Valorile lungimilor segmentelor sunt obținute din proiecție în plan.

Punct început	X / Y	Punct sfârșit	X / Y	Lungime segment (** (m)
1	435.837,141 301.093,088	2	435.857,572 301.085,479	21.802
2	435.857,572 301.085,479	3	435.857,621 301.085,461	0.052
3	435.857,621 301.085,461	4	435.860,136 301.092,499	7.474
4	435.860,136 301.092,499	5	435.958,227 301.366,939	291.443
5	435.958,227 301.366,939	6	436.001,446 301.487,861	128.413

Punct început	X / Y	Punct sfârșit	X / Y	Lungime segment (** (m)
6	436.001,446 301.487,861	7	435.997,538 301.490,063	4.486
7	435.997,538 301.490,063	8	435.991,902 301.496,055	8.226
8	435.991,902 301.496,055	9	435.991,661 301.496,529	0.532
9	435.991,661 301.496,529	10	435.863,823 301.161,857	358.257
10	435.863,823 301.161,857	11	435.842,264 301.107,309	58.654
11	435.842,264 301.107,309	1	435.837,141 301.093,088	15.116

** Lungimile segmentelor sunt determinate în planul de proiecție Stereo 70 și sunt rotunjite la 1 milimetru.

*** Distanța dintre puncte este formată din segmente cumulate ce sunt mai mici decât valoarea 1 milimetru.

**DATE DESPRE IMOBILUL NR. 8240**

Oficiul de Cadastru și Publicitate Imobiliară DOLJ
Biroul de Cadastru și Publicitate Imobiliară Craiova

A. Partea I. Descrierea imobilului

TEREN Extravilan

Adresa: Jud. Dolj, T3, P32

Nr. Crt	Nr cadastral Nr. topografic	Suprafața* (mp)	Observații / Referințe
A1		436	Sector cadastral:13 Teren neimprejmuit;

B. Partea II. Proprietari și acte

Inscrieri privitoare la dreptul de proprietate și alte drepturi reale	Referințe
/	
Act Administrativ nr. TDP1042-48563, din 28/03/1995 emis de CJSDPAT DOLJ;	
B1	A1
Intabulare, drept de PROPRIETATE, dobândit prin Reconstituire, cota actuala 1/1, cota initiala 1/1 1) FIR NICULINA, LIPSA CNP	

C. Partea III. SARCINI .

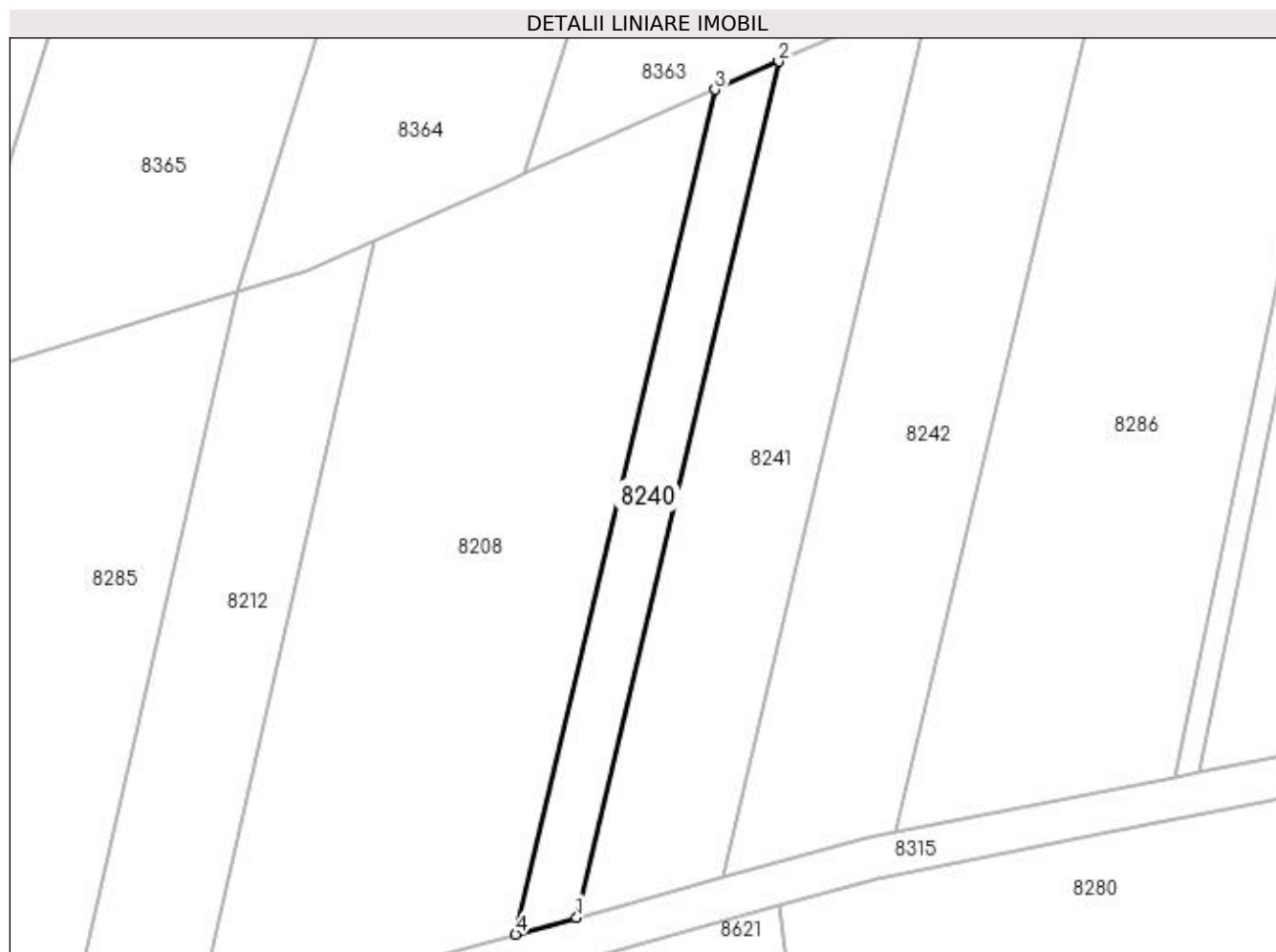
Inscrieri privind dezmembramintele dreptului de proprietate, drepturi reale de garanție și sarcini	Referințe
NU SUNT	

Anexa Nr. 1 La Partea I

Teren

Nr cadastral	Suprafața (mp)*	Observații / Referințe
	436	

* Suprafața este determinată în planul de proiecție Stereo 70.



Date referitoare la teren

Crt	Categorie folosință	Intra vilan	Suprafața (mp)	Tarla	Parcelă	Nr. topo	Observații / Referințe
1	arabil	NU	436	3	32	-	

Lungime Segmente

1) Valorile lungimilor segmentelor sunt obținute din proiecție în plan.

Punct început	X / Y	Punct sfârșit	X / Y	Lungime segment (** (m)
1	435.198,246 301.652,852	2	435.217,405 301.733,99	83.369
2	435.217,405 301.733,99	3	435.211,364 301.731,314	6.607
3	435.211,364 301.731,314	4	435.192,462 301.651,264	82.251
4	435.192,462 301.651,264	1	435.198,246 301.652,852	5.998

**** Lungimile segmentelor sunt determinate în planul de proiecție Stereo 70 și sunt rotunjite la 1 milimetru.**

***** Distanța dintre puncte este formată din segmente cumulate ce sunt mai mici decât valoarea 1 milimetru.**

**DATE DESPRE IMOBILUL NR. 8241**

Oficiul de Cadastru și Publicitate Imobiliară DOLJ
Biroul de Cadastru și Publicitate Imobiliară Craiova

A. Partea I. Descrierea imobilului

TEREN Extravilan

Adresa: Jud. Dolj, T3, P34

Nr. Crt	Nr cadastral Nr. topografic	Suprafața* (mp)	Observații / Referințe
A1		1.066	Sector cadastral:13 Teren neimprejmuit;

B. Partea II. Proprietari și acte

Inscrieri privitoare la dreptul de proprietate și alte drepturi reale	Referințe
/	
Act Administrativ nr. TDP336-2180, din 03/02/1994 emis de CJSDPAT DOLJ;	
B1	A1
Intabulare, drept de PROPRIETATE, dobândit prin Reconstituire, cota actuala 1/1, cota initiala 1/1 1) VOICU MARIN, LIPSA CNP	

C. Partea III. SARCINI .

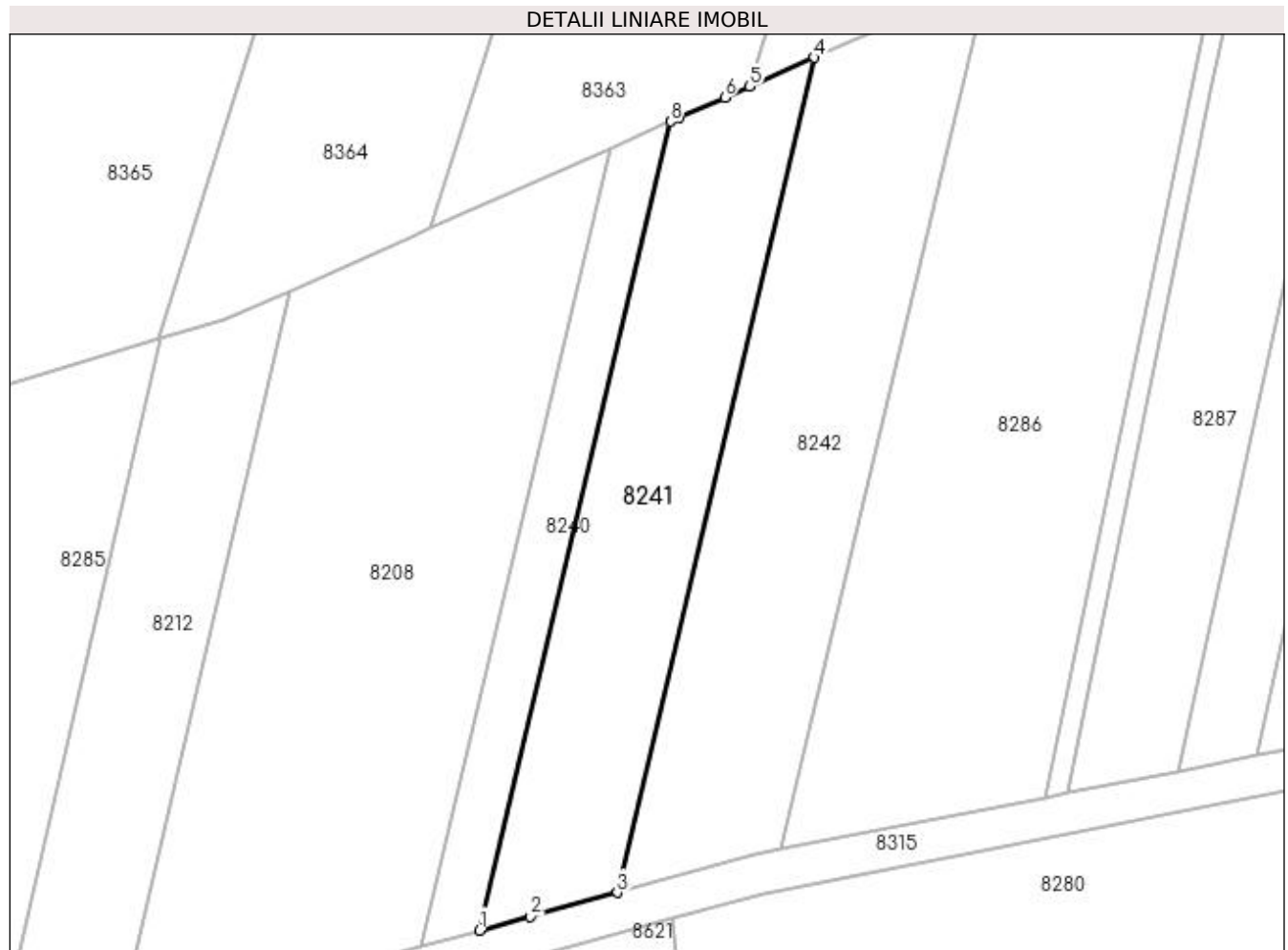
Inscrieri privind dezmembramintele dreptului de proprietate, drepturi reale de garanție și sarcini	Referințe
NU SUNT	

Anexa Nr. 1 La Partea I

Teren

Nr cadastral	Suprafața (mp)*	Observații / Referințe
	1.066	

* Suprafața este determinată în planul de proiecție Stereo 70.



Date referitoare la teren

Crt	Categorie folosință	Intra vilan	Suprafața (mp)	Tarla	Parcelă	Nr. topo	Observații / Referințe
1	pasune	NU	1.066	3	34	-	

Lungime Segmente

1) Valorile lungimilor segmentelor sunt obținute din proiecție în plan.

Punct început	X / Y	Punct sfârșit	X / Y	Lungime segment (** (m)
1	435.198,246 301.652,852	2	435.203,346 301.654,251	5.288
2	435.203,346 301.654,251	3	435.212,073 301.656,646	9.05
3	435.212,073 301.656,646	4	435.231,847 301.740,386	86.043
4	435.231,847 301.740,386	5	435.225,325 301.737,497	7.133
5	435.225,325 301.737,497	6	435.222,861 301.736,406	2.695

Punct început	X / Y	Punct sfârșit	X / Y	Lungime segment (** (m)
6	435.222,861 301.736,406	7	435.218,255 301.734,366	5.038
7	435.218,255 301.734,366	8	435.217,405 301.733,99	0.929
8	435.217,405 301.733,99	1	435.198,246 301.652,852	83.369

** Lungimile segmentelor sunt determinate în planul de proiecție Stereo 70 și sunt rotunjite la 1 milimetru.

*** Distanța dintre puncte este formată din segmente cumulate ce sunt mai mici decât valoarea 1 milimetru.

**DATE DESPRE IMOBILUL NR. 8242**

Oficiul de Cadastru și Publicitate Imobiliară DOLJ
Biroul de Cadastru și Publicitate Imobiliară Craiova

A. Partea I. Descrierea imobilului

TEREN Extravilan

Adresa: Jud. Dolj, T3, P35

Nr. Crt	Nr cadastral Nr. topografic	Suprafața* (mp)	Observații / Referințe
A1		1.320	Sector cadastral:13 Teren neimpregmuit;

B. Partea II. Proprietari și acte

Inscrieri privitoare la dreptul de proprietate și alte drepturi reale	Referințe
/	
Act Administrativ nr. TDP891-15011, din 15/12/1995 emis de CJSDPAT DOLJ;	
B1	A1
Intabulare, drept de PROPRIETATE, dobandit prin Reconstituire, cota actuala 1/1, cota initiala 1/1 1) NEGOIȚA STEFAN, LIPSA CNP	

C. Partea III. SARCINI .

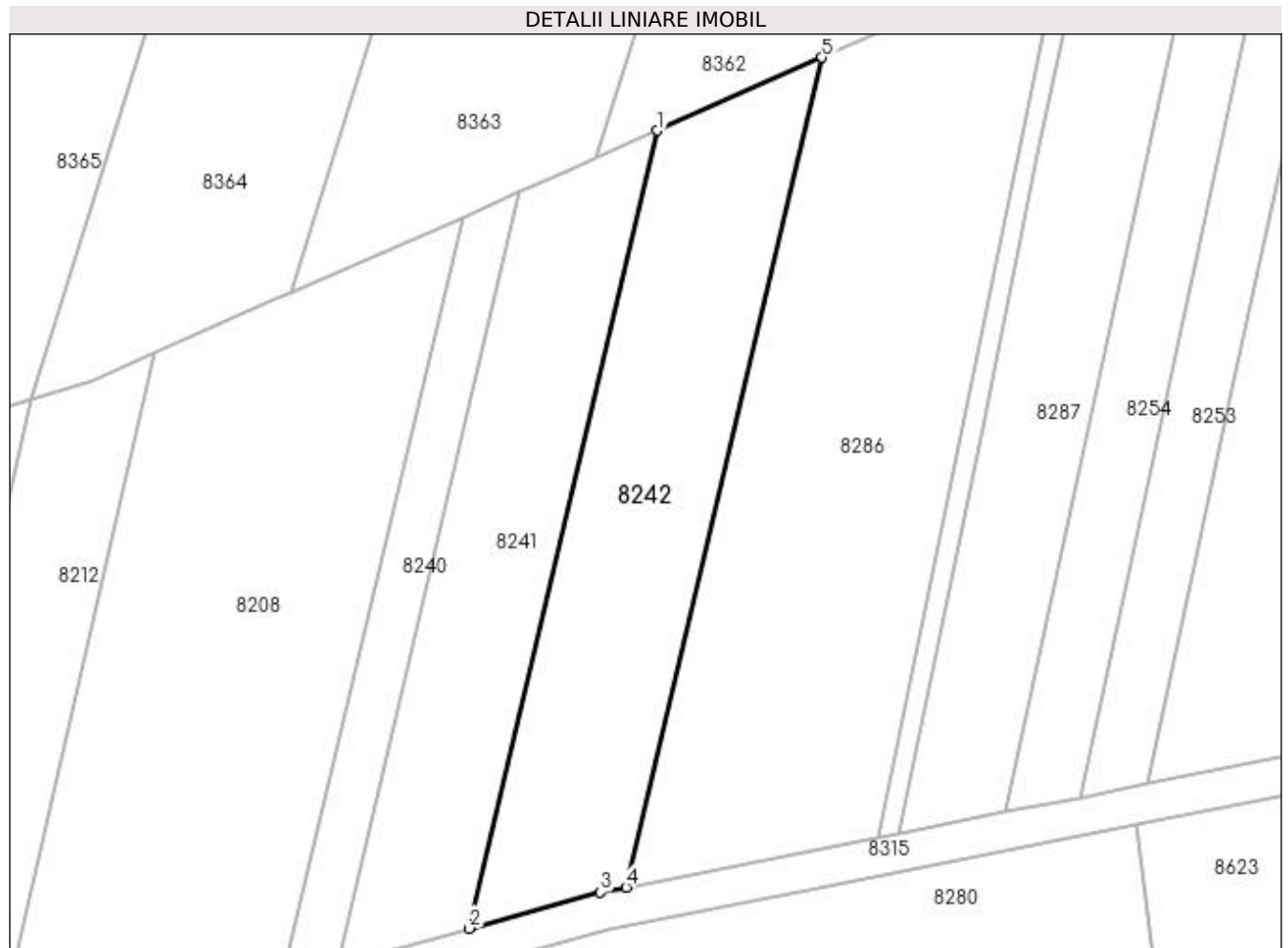
Inscrieri privind dezmembramintele dreptului de proprietate, drepturi reale de garanție și sarcini	Referințe
NU SUNT	

Anexa Nr. 1 La Partea I

Teren

Nr cadastral	Suprafața (mp)*	Observații / Referințe
	1.320	

* Suprafața este determinată în planul de proiecție Stereo 70.



Date referitoare la teren

Crt	Categorie folosință	Intra vilan	Suprafața (mp)	Tarla	Parcelă	Nr. topo	Observații / Referințe
1	pasune	NU	1.320	3	35	-	

Lungime Segmente

1) Valorile lungimilor segmentelor sunt obținute din proiecție în plan.

Punct început	X / Y	Punct sfârșit	X / Y	Lungime segment (** (m)
1	435.231,847 301.740,386	2	435.212,073 301.656,646	86.043
2	435.212,073 301.656,646	3	435.225,864 301.660,431	14.301
3	435.225,864 301.660,431	4	435.228,565 301.660,965	2.753
4	435.228,565 301.660,965	5	435.249,126 301.748,04	89.47
5	435.249,126 301.748,04	1	435.231,847 301.740,386	18.898

**** Lungimile segmentelor sunt determinate în planul de proiecție Stereo 70 și sunt rotunjite la 1 milimetru.**

***** Distanța dintre puncte este formată din segmente cumulate ce sunt mai mici decât valoarea 1 milimetru.**

**DATE DESPRE IMOBILUL NR. 8243**

Oficiul de Cadastru și Publicitate Imobiliară DOLJ
Biroul de Cadastru și Publicitate Imobiliară Craiova

A. Partea I. Descrierea imobilului

TEREN Extravilan

Adresa: Jud. Dolj, T3, P141

Nr. Crt	Nr cadastral Nr. topografic	Suprafața* (mp)	Observații / Referințe
A1		782	Sector cadastral:13 Teren neimprejmuit;

B. Partea II. Proprietari și acte

Inscrieri privitoare la dreptul de proprietate și alte drepturi reale	Referințe
/	
Act Administrativ nr. TDP866-15011, din 09/09/1997 emis de CJSDPAT DOLJ;	
B1	A1
Intabulare, drept de PROPRIETATE, dobandit prin Reconstituire, cota actuala 1/1, cota initiala 1/1 1) STROE CONSTANTIN, LIPSA CNP	

C. Partea III. SARCINI .

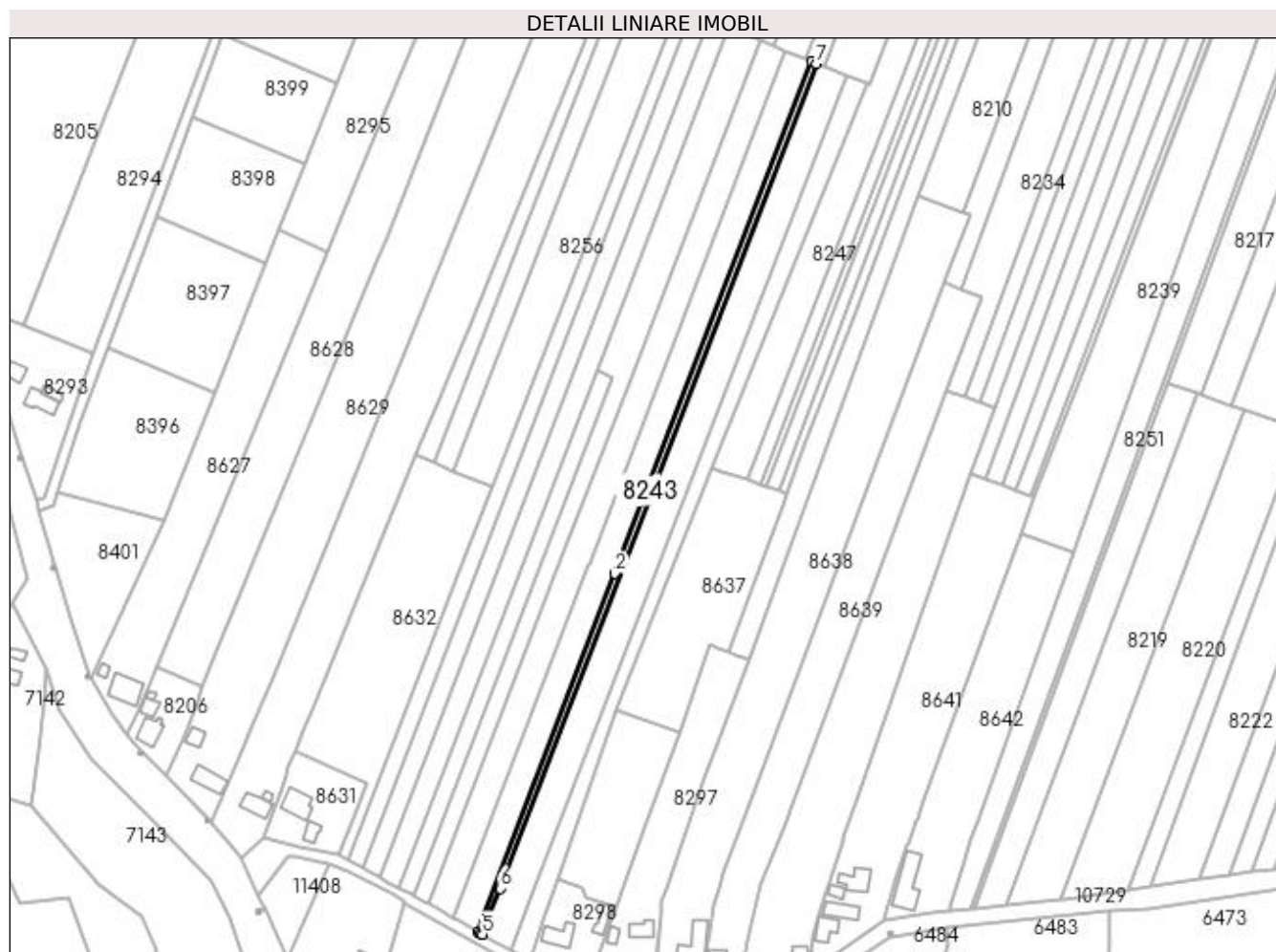
Inscrieri privind dezmembramintele dreptului de proprietate, drepturi reale de garanție și sarcini	Referințe
NU SUNT	

Anexa Nr. 1 La Partea I

Teren

Nr cadastral	Suprafața (mp)*	Observații / Referințe
	782	

* Suprafața este determinată în planul de proiecție Stereo 70.



Date referitoare la teren

Crt	Categorie folosință	Intravilan	Suprafața (mp)	Tarla	Parcelă	Nr. topo	Observații / Referințe
1	arabil	NU	782	3	141	-	

Lungime Segmente

1) Valorile lungimilor segmentelor sunt obținute din proiecție în plan.

Punct început	X / Y	Punct sfârșit	X / Y	Lungime segment (** (m)
1	435.755,556 301.277,176	2	435.678,788 301.077,317	214.096
2	435.678,788 301.077,317	3	435.625,081 300.937,493	149.784
3	435.625,081 300.937,493	4	435.626,473 300.936,699	1.603
4	435.626,473 300.936,699	5	435.626,968 300.936,417	0.57
5	435.626,968 300.936,417	6	435.633,86 300.954,359	19.22

Punct început	X / Y	Punct sfârșit	X / Y	Lungime segment (** (m)
6	435.633,86 300.954,359	7	435.757,547 301.276,369	344.948
7	435.757,547 301.276,369	1	435.755,556 301.277,176	2.148

** Lungimile segmentelor sunt determinate în planul de proiecție Stereo 70 și sunt rotunjite la 1 milimetru.

*** Distanța dintre puncte este formată din segmente cumulate ce sunt mai mici decât valoarea 1 milimetru.

**DATE DESPRE IMOBILUL NR. 8244**

Oficiul de Cadastru și Publicitate Imobiliară DOLJ
 Biroul de Cadastru și Publicitate Imobiliară Craiova

A. Partea I. Descrierea imobilului

TEREN Extravilan

Adresa: Jud. Dolj, T3, P10

Nr. Crt	Nr cadastral Nr. topografic	Suprafața* (mp)	Observații / Referințe
A1		2.300	Sector cadastral:13 Teren neimprejmuit;

B. Partea II. Proprietari și acte

Inscrieri privitoare la dreptul de proprietate și alte drepturi reale		Referințe
/		
Act Administrativ nr. TDP1489, din 17/09/2003 emis de CJSDPAT DOLJ (Defunct conform certificat de deces seria DS, nr.494721, data 22.09.2010);		
B1	Intabulare, drept de PROPRIETATE, dobandit prin Reconstituire, cota actuala 1/1, cota initiala 1/1 1) VÎLCEANU FLOAREA, LIPSA CNP DEFUNCT:Da	A1

C. Partea III. SARCINI .

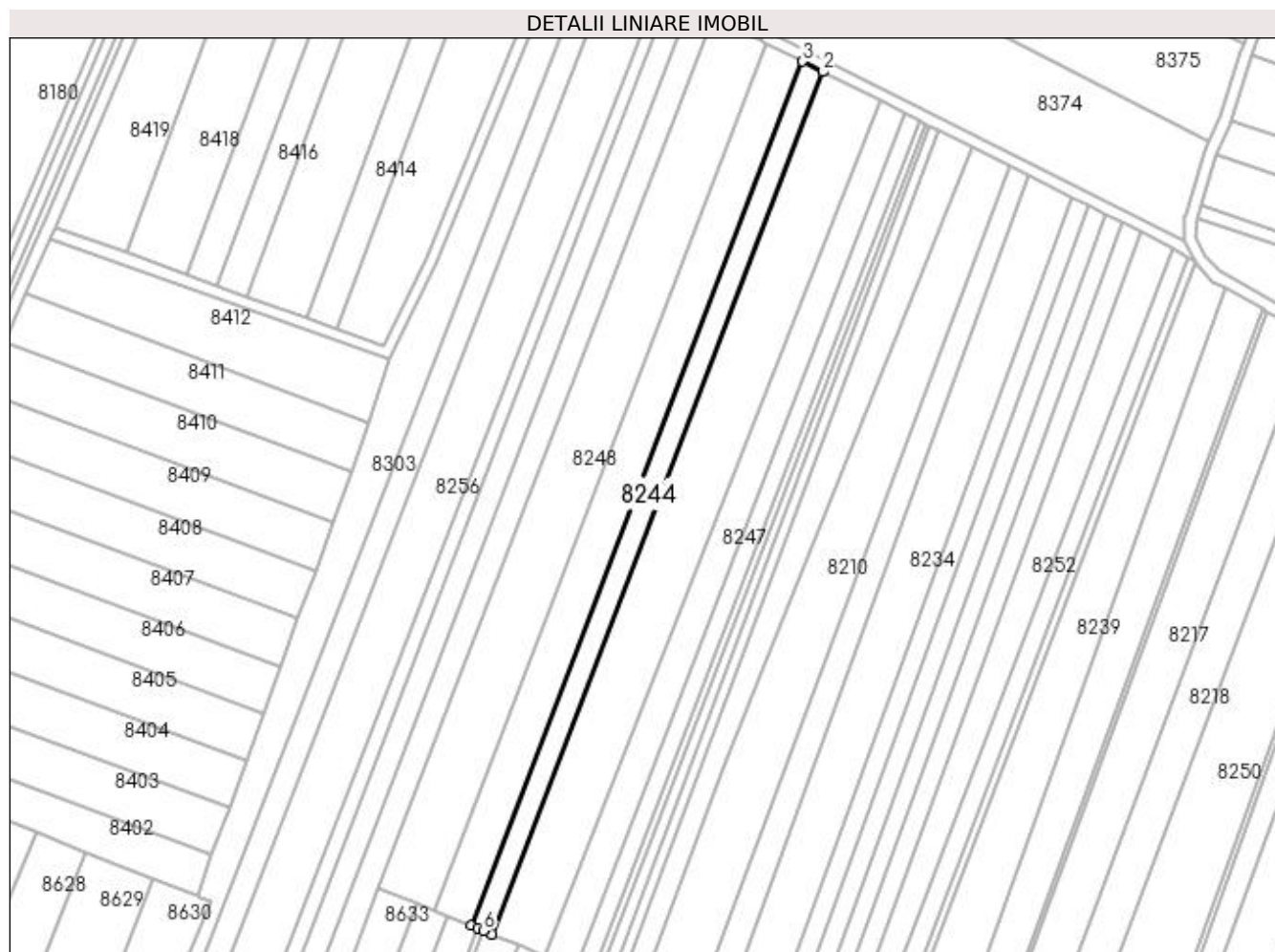
Inscrieri privind dezmembramintele dreptului de proprietate, drepturi reale de garanție și sarcini	Referințe
NU SUNT	

Anexa Nr. 1 La Partea I

Teren

Nr cadastral	Suprafața (mp)*	Observații / Referințe
	2.300	

* Suprafața este determinată în planul de proiecție Stereo 70.



Date referitoare la teren

Crt	Categorie folosință	Intra vilan	Suprafața (mp)	Tarla	Parcelă	Nr. topo	Observații / Referințe
1	arabil	NU	2.300	3	10	-	

Lungime Segmente

1) Valorile lungimilor segmentelor sunt obținute din proiecție în plan.

Punct început	X / Y	Punct sfârșit	X / Y	Lungime segment (** (m)
1	435.760,356 301.275,23	2	435.869,331 301.558,938	303.917
2	435.869,331 301.558,938	3	435.862,544 301.562,354	7.598
3	435.862,544 301.562,354	4	435.753,347 301.278,069	304.536
4	435.753,347 301.278,069	5	435.755,556 301.277,176	2.383
5	435.755,556 301.277,176	6	435.757,547 301.276,369	2.148

Punct început	X / Y	Punct sfârșit	X / Y	Lungime segment (** (m)
6	435.757,547 301.276,369	1	435.760,356 301.275,23	3.031

** Lungimile segmentelor sunt determinate în planul de proiecție Stereo 70 și sunt rotunjite la 1 milimetru.

*** Distanța dintre puncte este formată din segmente cumulate ce sunt mai mici decât valoarea 1 milimetru.

**DATE DESPRE IMOBILUL NR. 8245**

Oficiul de Cadastru și Publicitate Imobiliară DOLJ
Biroul de Cadastru și Publicitate Imobiliară Craiova

A. Partea I. Descrierea imobilului

TEREN Extravilan

Adresa: Jud. Dolj, T3, P66

Nr. Crt	Nr cadastral Nr. topografic	Suprafața* (mp)	Observații / Referințe
A1		2.500	Sector cadastral:13 Teren neimprejmuit;

B. Partea II. Proprietari și acte

Inscrieri privitoare la dreptul de proprietate și alte drepturi reale	Referințe
/	
Act Administrativ nr. TDP372-2180, din 04/02/1994 emis de CJSDPAT DOLJ;	
B1	A1
Intabulare, drept de PROPRIETATE, dobândit prin Reconstituire, cota actuala 1/1, cota initiala 1/1 1) MIHAI DUMITRU, LIPSA CNP	

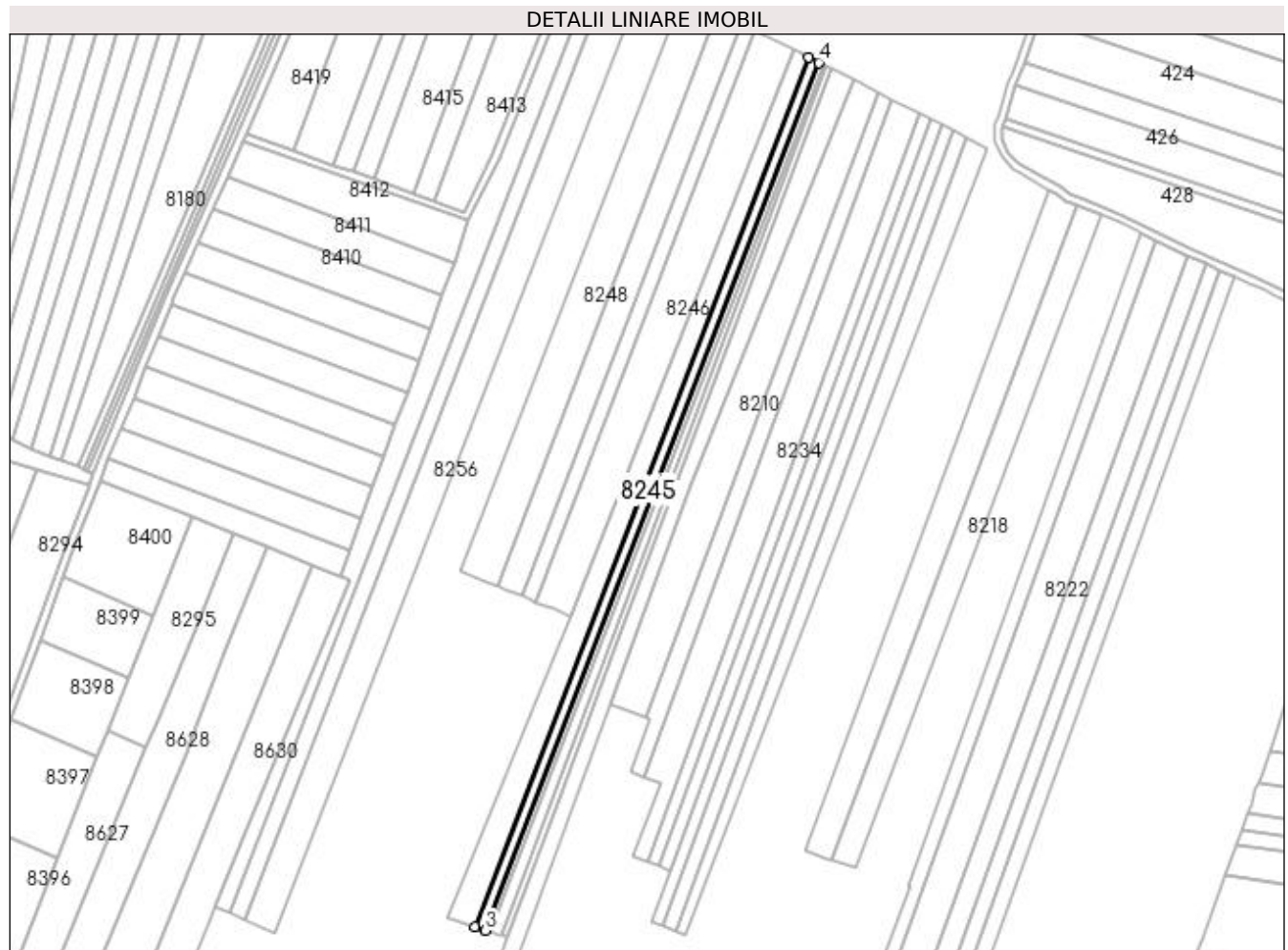
C. Partea III. SARCINI .

Inscrieri privind dezmembramintele dreptului de proprietate, drepturi reale de garanție și sarcini	Referințe
NU SUNT	

Anexa Nr. 1 La Partea I**Teren**

Nr cadastral	Suprafața (mp)*	Observații / Referințe
	2.500	

* Suprafața este determinată în planul de proiecție Stereo 70.

**Date referitoare la teren**

Crt	Categorie folosință	Intra vilan	Suprafața (mp)	Tarla	Parcelă	Nr. topo	Observații / Referințe
1	arabil	NU	2.500	3	66	-	

Lungime Segmente

1) Valorile lungimilor segmentelor sunt obținute din proiecție în plan.

Punct început	X / Y	Punct sfârșit	X / Y	Lungime segment (** (m)
1	435.896,002 301.545,513	2	435.730,175 301.113,796	462.47
2	435.730,175 301.113,796	3	435.735,32 301.112,1	5.417
3	435.735,32 301.112,1	4	435.900,859 301.543,069	461.668
4	435.900,859 301.543,069	1	435.896,002 301.545,513	5.437

**** Lungimile segmentelor sunt determinate în planul de proiecție Stereo 70 și sunt rotunjite la 1 milimetru.**

***** Distanța dintre puncte este formată din segmente cumulate ce sunt mai mici decât valoarea 1 milimetru.**

**DATE DESPRE IMOBILUL NR. 8246**

Oficiul de Cadastru și Publicitate Imobiliară DOLJ
Biroul de Cadastru și Publicitate Imobiliară Craiova

A. Partea I. Descrierea imobilului

TEREN Extravilan

Adresa: Jud. Dolj, T3, P13

Nr. Crt	Nr cadastral Nr. topografic	Suprafața* (mp)	Observații / Referințe
A1		6.072	Sector cadastral:13 Teren neimprejmuit;

B. Partea II. Proprietari și acte

Inscrieri privitoare la dreptul de proprietate și alte drepturi reale	Referințe
/	
Act Administrativ nr. TDP1464, din 28/02/2003 emis de CJSDPAT DOLJ;	
B1	A1
Intabulare, drept de PROPRIETATE, dobândit prin Reconstituire, cota actuala 1/1, cota initiala 1/1 1) DUMITRU STERIE, LIPSA CNP	

C. Partea III. SARCINI .

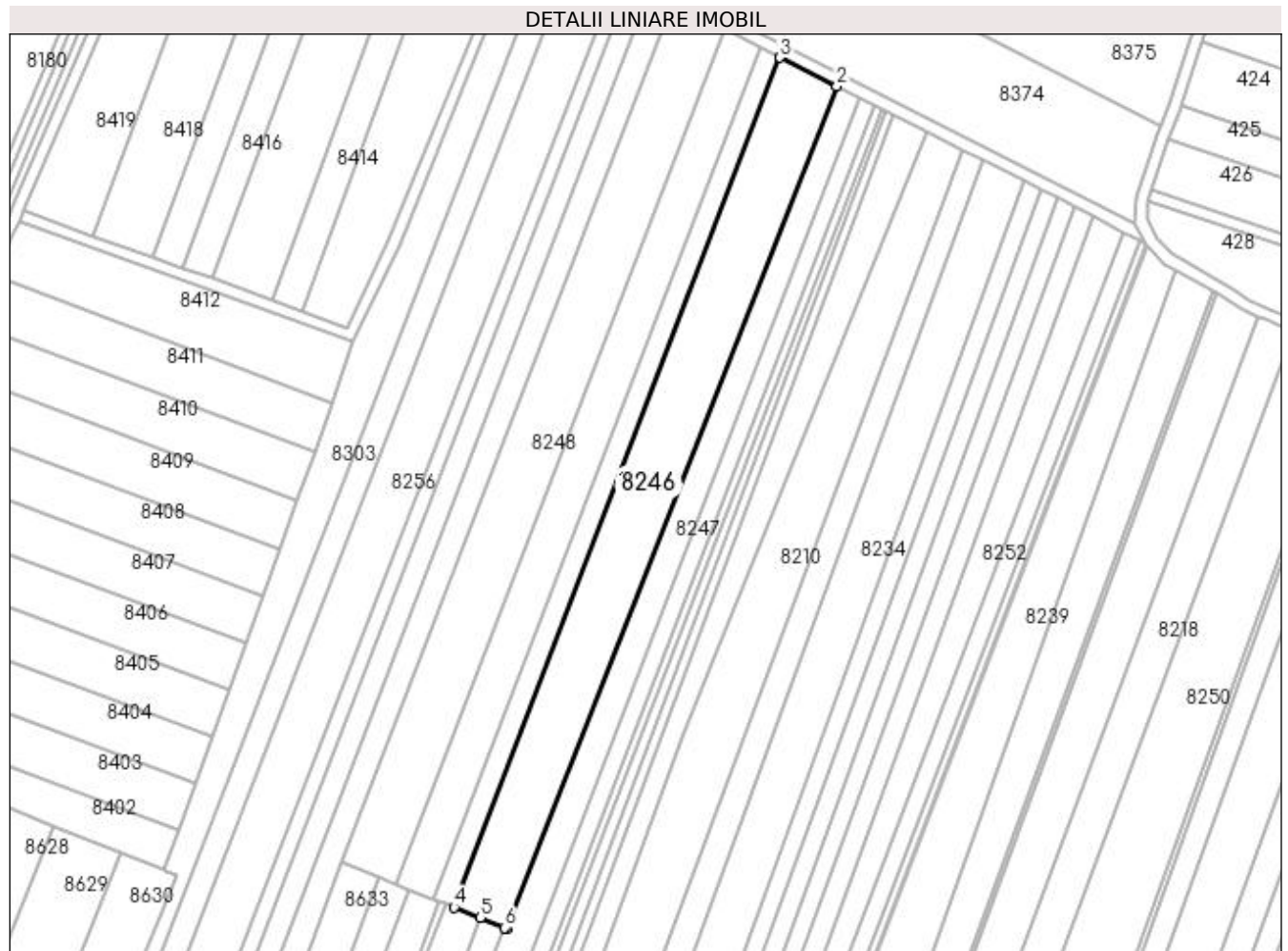
Inscrieri privind dezmembramintele dreptului de proprietate, drepturi reale de garanție și sarcini	Referințe
NU SUNT	

Anexa Nr. 1 La Partea I

Teren

Nr cadastral	Suprafața (mp)*	Observații / Referințe
	6.072	

* Suprafața este determinată în planul de proiecție Stereo 70.



Date referitoare la teren

Crt	Categorie folosință	Intravilan	Suprafața (mp)	Tarla	Parcelă	Nr. topo	Observații / Referințe
1	arabil	NU	6.072	3	13	-	

Lungime Segmente

1) Valorile lungimilor segmentelor sunt obținute din proiecție în plan.

Punct început	X / Y	Punct sfârșit	X / Y	Lungime segment (** (m)
1	435.777,873 301.268,073	2	435.888,313 301.549,383	302.212
2	435.888,313 301.549,383	3	435.869,331 301.558,938	21.251
3	435.869,331 301.558,938	4	435.760,356 301.275,23	303.917
4	435.760,356 301.275,23	5	435.769,101 301.271,682	9.437
5	435.769,101 301.271,682	6	435.777,221 301.268,388	8.763

Punct început	X / Y	Punct sfârșit	X / Y	Lungime segment (** (m)
6	435.777,221 301.268,388	1	435.777,873 301.268,073	0.724

** Lungimile segmentelor sunt determinate în planul de proiecție Stereo 70 și sunt rotunjite la 1 milimetru.

*** Distanța dintre puncte este formată din segmente cumulate ce sunt mai mici decât valoarea 1 milimetru.

**DATE DESPRE IMOBILUL NR. 8247**

Oficiul de Cadastru și Publicitate Imobiliară DOLJ
Biroul de Cadastru și Publicitate Imobiliară Craiova

A. Partea I. Descrierea imobilului

TEREN Extravilan

Adresa: Jud. Dolj, T3, P37

Nr. Crt	Nr cadastral Nr. topografic	Suprafața* (mp)	Observații / Referințe
A1		5.000	Sector cadastral:13 Teren neimprejmuit;

B. Partea II. Proprietari și acte

Inscrieri privitoare la dreptul de proprietate și alte drepturi reale	Referințe
/	
Act Administrativ nr. TDP407-2162, din 09/02/1994 emis de CJSDPAT DOLJ;	
B1	A1
Intabulare, drept de PROPRIETATE, dobandit prin Constituire, cota actuala 1/1, cota initiala 1/1 1) NEGOIȚĂ NICOLETA , LIPSA CNP	

C. Partea III. SARCINI .

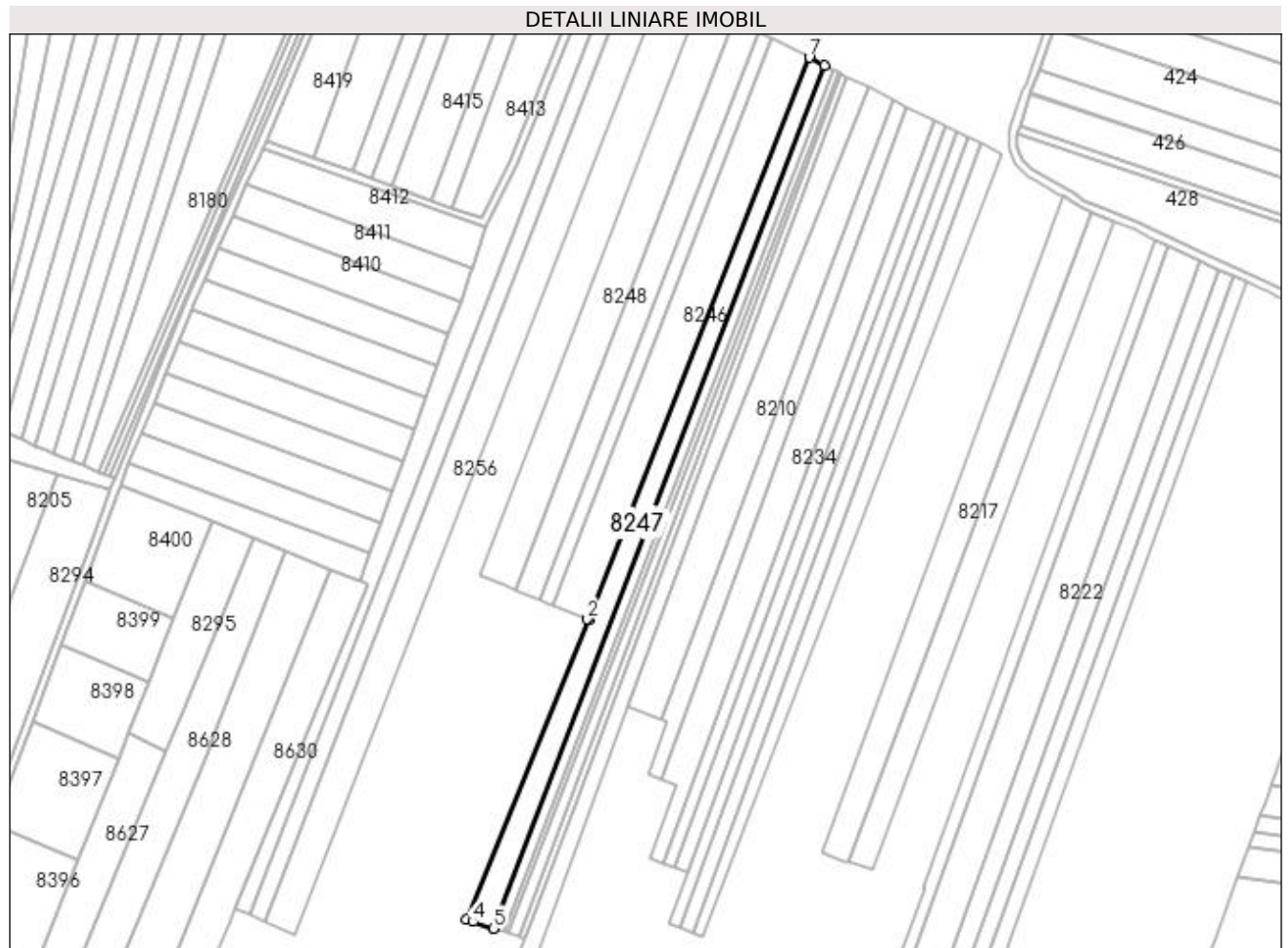
Inscrieri privind dezmembramintele dreptului de proprietate, drepturi reale de garanție și sarcini	Referințe
NU SUNT	

Anexa Nr. 1 La Partea I

Teren

Nr cadastral	Suprafața (mp)*	Observații / Referințe
	5.000	

* Suprafața este determinată în planul de proiecție Stereo 70.



Date referitoare la teren

Crt	Categorie folosință	Intra vilan	Suprafața (mp)	Tarla	Parcelă	Nr. topo	Observații / Referințe
1	arabil	NU	5.000	3	37	-	

Lungime Segmente

1) Valorile lungimilor segmentelor sunt obținute din proiecție în plan.

Punct început	X / Y	Punct sfârșit	X / Y	Lungime segment (** (m)
1	435.777,873 301.268,073	2	435.777,221 301.268,388	0.724
2	435.777,221 301.268,388	3	435.716,639 301.118,257	161.893
3	435.716,639 301.118,257	4	435.719,913 301.117,178	3.447
4	435.719,913 301.117,178	5	435.730,175 301.113,796	10.805
5	435.730,175 301.113,796	6	435.896,002 301.545,513	462.47

Punct început	X / Y	Punct sfârșit	X / Y	Lungime segment (** (m)
6	435.896,002 301.545,513	7	435.888,313 301.549,383	8.608
7	435.888,313 301.549,383	1	435.777,873 301.268,073	302.212

** Lungimile segmentelor sunt determinate în planul de proiecție Stereo 70 și sunt rotunjite la 1 milimetru.

*** Distanța dintre puncte este formată din segmente cumulate ce sunt mai mici decât valoarea 1 milimetru.

**DATE DESPRE IMOBILUL NR. 8248**

Oficiul de Cadastru și Publicitate Imobiliară DOLJ
Biroul de Cadastru și Publicitate Imobiliară Craiova

A. Partea I. Descrierea imobilului

TEREN Extravilan

Adresa: Jud. Dolj, T3, P9

Nr. Crt	Nr cadastral Nr. topografic	Suprafața* (mp)	Observații / Referințe
A1		5.940	Sector cadastral:13 Teren neimprejmuit;

B. Partea II. Proprietari și acte

Inscrieri privitoare la dreptul de proprietate și alte drepturi reale	Referințe
/	
Act Administrativ nr. TDP1464, din 28/02/2003 emis de CJSDPAT DOLJ;	
B1	A1
Intabulare, drept de PROPRIETATE, dobândit prin Reconstituire, cota actuala 1/1, cota initiala 1/1 1) DUMITRU STERIE, LIPSA CNP	

C. Partea III. SARCINI .

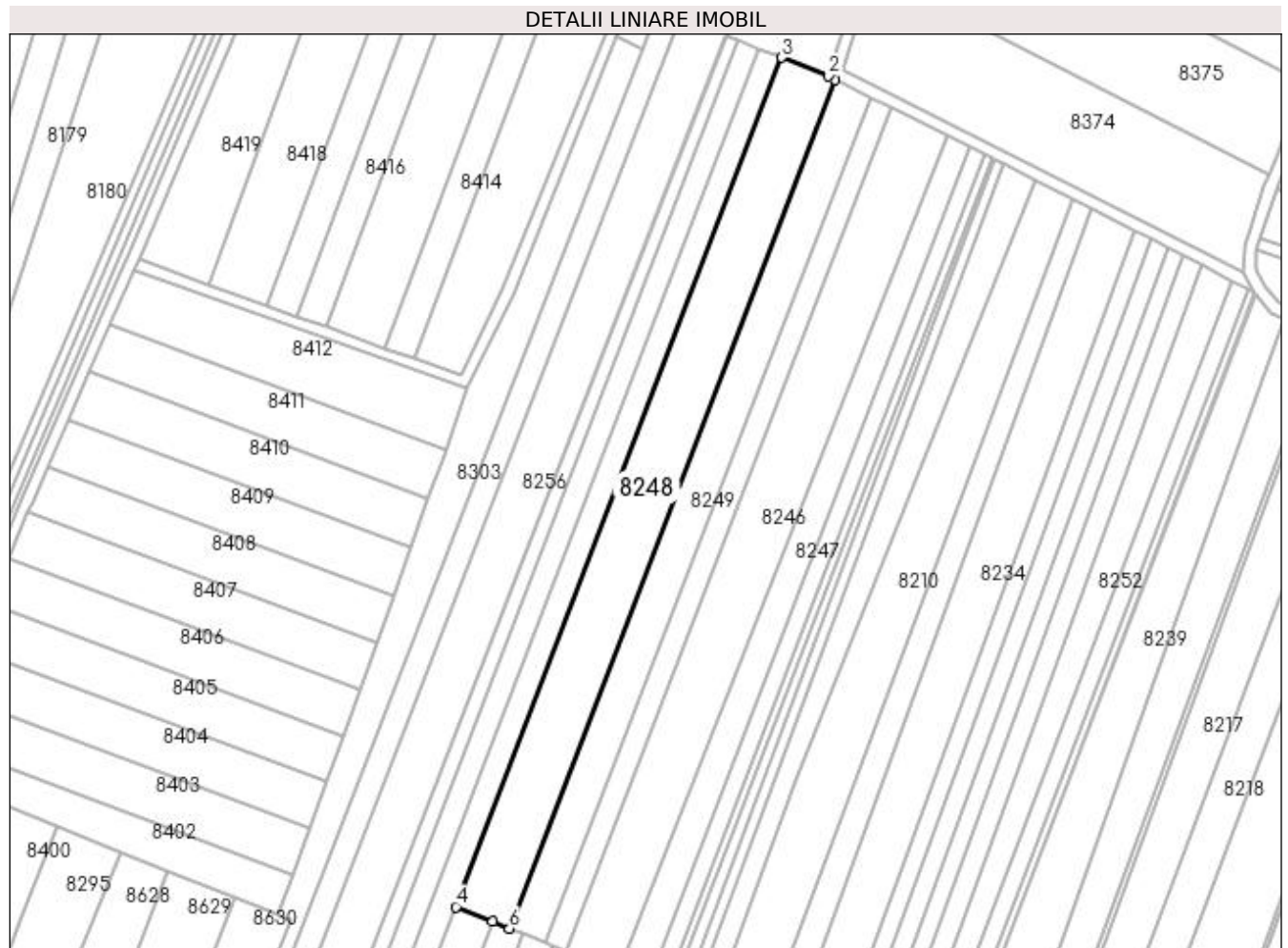
Inscrieri privind dezmembramintele dreptului de proprietate, drepturi reale de garanție și sarcini	Referințe
NU SUNT	

Anexa Nr. 1 La Partea I

Teren

Nr cadastral	Suprafața (mp)*	Observații / Referințe
	5.940	

* Suprafața este determinată în planul de proiecție Stereo 70.



Date referitoare la teren

Crt	Categorie folosință	Intra vilan	Suprafața (mp)	Tarla	Parcelă	Nr. topo	Observații / Referințe
1	arabil	NU	5.940	3	9	-	

Lungime Segmente

1) Valorile lungimilor segmentelor sunt obținute din proiecție în plan.

Punct început	X / Y	Punct sfârșit	X / Y	Lungime segment (** (m)
1	435.850,651 301.568,34	2	435.848,442 301.569,452	2.473
2	435.848,442 301.569,452	3	435.832,659 301.575,68	16.967
3	435.832,659 301.575,68	4	435.723,046 301.290,309	305.699
4	435.723,046 301.290,309	5	435.735,48 301.285,286	13.41
5	435.735,48 301.285,286	6	435.741,061 301.283,032	6.019

Punct început	X / Y	Punct sfârșit	X / Y	Lungime segment (** (m)
6	435.741,061 301.283,032	1	435.850,651 301.568,34	305.632

** Lungimile segmentelor sunt determinate în planul de proiecție Stereo 70 și sunt rotunjite la 1 milimetru.

*** Distanța dintre puncte este formată din segmente cumulate ce sunt mai mici decât valoarea 1 milimetru.

**DATE DESPRE IMOBILUL NR. 8249**

Oficiul de Cadastru și Publicitate Imobiliară DOLJ
Biroul de Cadastru și Publicitate Imobiliară Craiova

A. Partea I. Descrierea imobilului

TEREN Extravilan

Adresa: Jud. Dolj, T3, P3

Nr. Crt	Nr cadastral Nr. topografic	Suprafața* (mp)	Observații / Referințe
A1		4.042	Sector cadastral:13 Teren neimprejmit;

B. Partea II. Proprietari și acte

Inscrieri privitoare la dreptul de proprietate și alte drepturi reale		Referințe
/		
Act Notarial nr. CM 77, din 19/08/2021 emis de BIN Marta Elena Daniela;		
B1	Intabulare, drept de PROPRIETATE, dobandit prin Succesiune, cota actuala 2/8, cota initiala 2/8 1) ȚĂRȚĂLEANU MARIANA	A1
B2	Intabulare, drept de PROPRIETATE, dobandit prin Succesiune, cota actuala 3/8, cota initiala 3/8 1) ȚĂRȚĂLEANU CRISTIAN, LIPSA CNP	A1
B3	Intabulare, drept de PROPRIETATE, dobandit prin Succesiune, cota actuala 3/8, cota initiala 3/8 1) ȚĂRȚĂLEANU ADRIANA-SIMONA, LIPSA CNP	A1

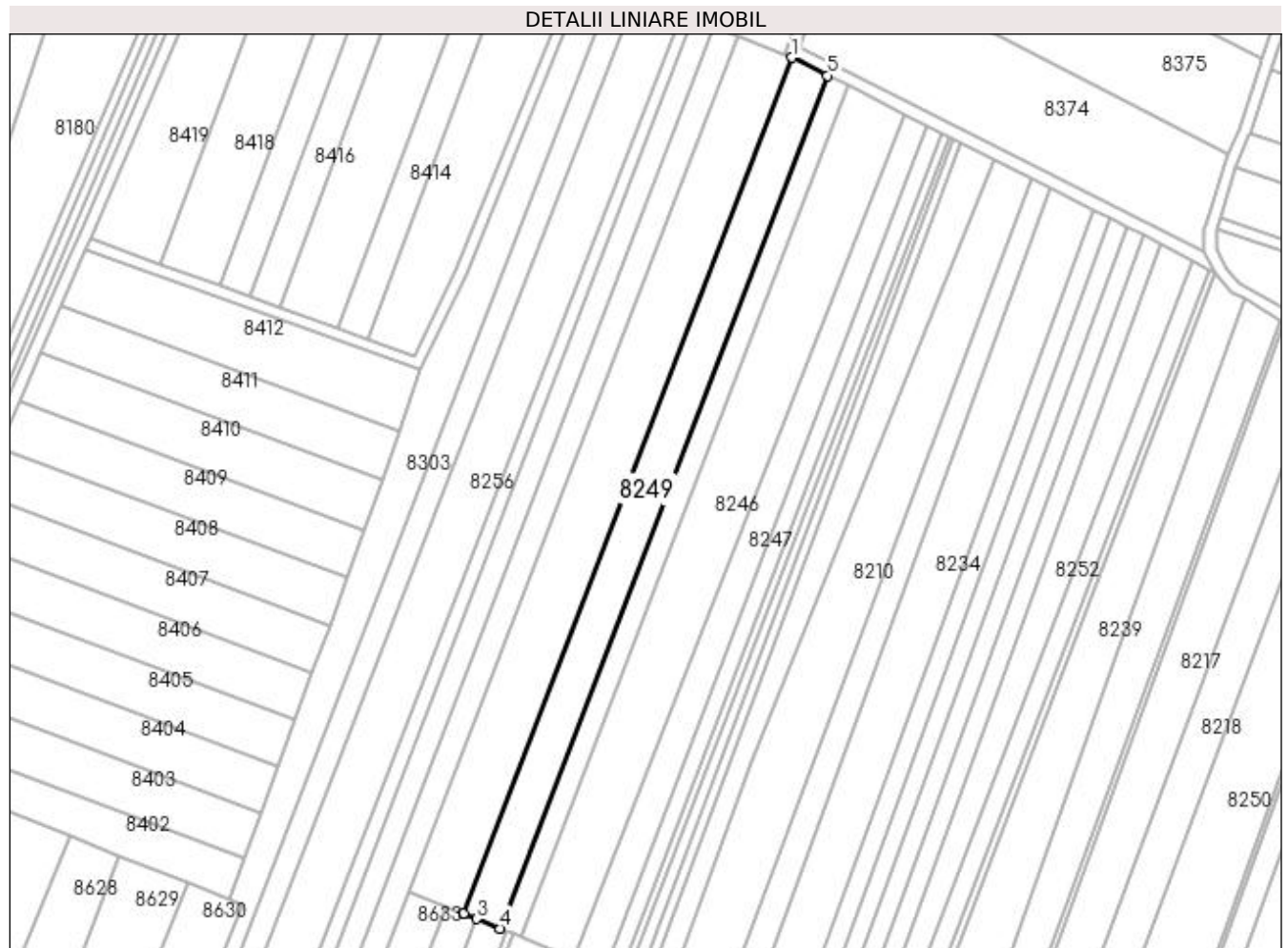
C. Partea III. SARCINI .

Inscrieri privind dezmembramintele dreptului de proprietate, drepturi reale de garanție și sarcini	Referințe
NU SUNT	

Anexa Nr. 1 La Partea I**Teren**

Nr cadastral	Suprafața (mp)*	Observații / Referințe
	4.042	

* Suprafața este determinată în planul de proiecție Stereo 70.

**Date referitoare la teren**

Crt	Categorie folosință	Intra vilan	Suprafața (mp)	Tarla	Parcelă	Nr. topo	Observații / Referințe
1	arabil	NU	4.042	3	3	-	

Lungime Segmente

1) Valorile lungimilor segmentelor sunt obținute din proiecție în plan.

Punct început	X / Y	Punct sfârșit	X / Y	Lungime segment (** (m)
1	435.850,651 301.568,34	2	435.741,061 301.283,032	305.632
2	435.741,061 301.283,032	3	435.745,49 301.281,243	4.777
3	435.745,49 301.281,243	4	435.753,347 301.278,069	8.474
4	435.753,347 301.278,069	5	435.862,544 301.562,354	304.536
5	435.862,544 301.562,354	1	435.850,651 301.568,34	13.314

**** Lungimile segmentelor sunt determinate în planul de proiecție Stereo 70 și sunt rotunjite la 1 milimetru.**

***** Distanța dintre puncte este formată din segmente cumulate ce sunt mai mici decât valoarea 1 milimetru.**

**DATE DESPRE IMOBILUL NR. 8250**

Oficiul de Cadastru și Publicitate Imobiliară DOLJ
Biroul de Cadastru și Publicitate Imobiliară Craiova

A. Partea I. Descrierea imobilului

TEREN Extravilan

Adresa: Jud. Dolj, T3, P79

Nr. Crt	Nr cadastral Nr. topografic	Suprafața* (mp)	Observații / Referințe
A1		7.900	Sector cadastral:13 Teren neimprejmuit;

B. Partea II. Proprietari și acte

Inscrieri privitoare la dreptul de proprietate și alte drepturi reale		Referințe
/		
Act Administrativ nr. TDP1520, din 16/10/2003 emis de CJSDPAT DOLJ (Defunct conform certificat de deces seria D A, nr.976696, data 15.09.1997);		
B1	Intabulare, drept de PROPRIETATE, dobandit prin Reconstituire, cota actuala 1/1, cota initiala 1/1 1) ONCIOIU ȘTEFAN, LIPSA CNP DEFUNCT:Da	A1

C. Partea III. SARCINI .

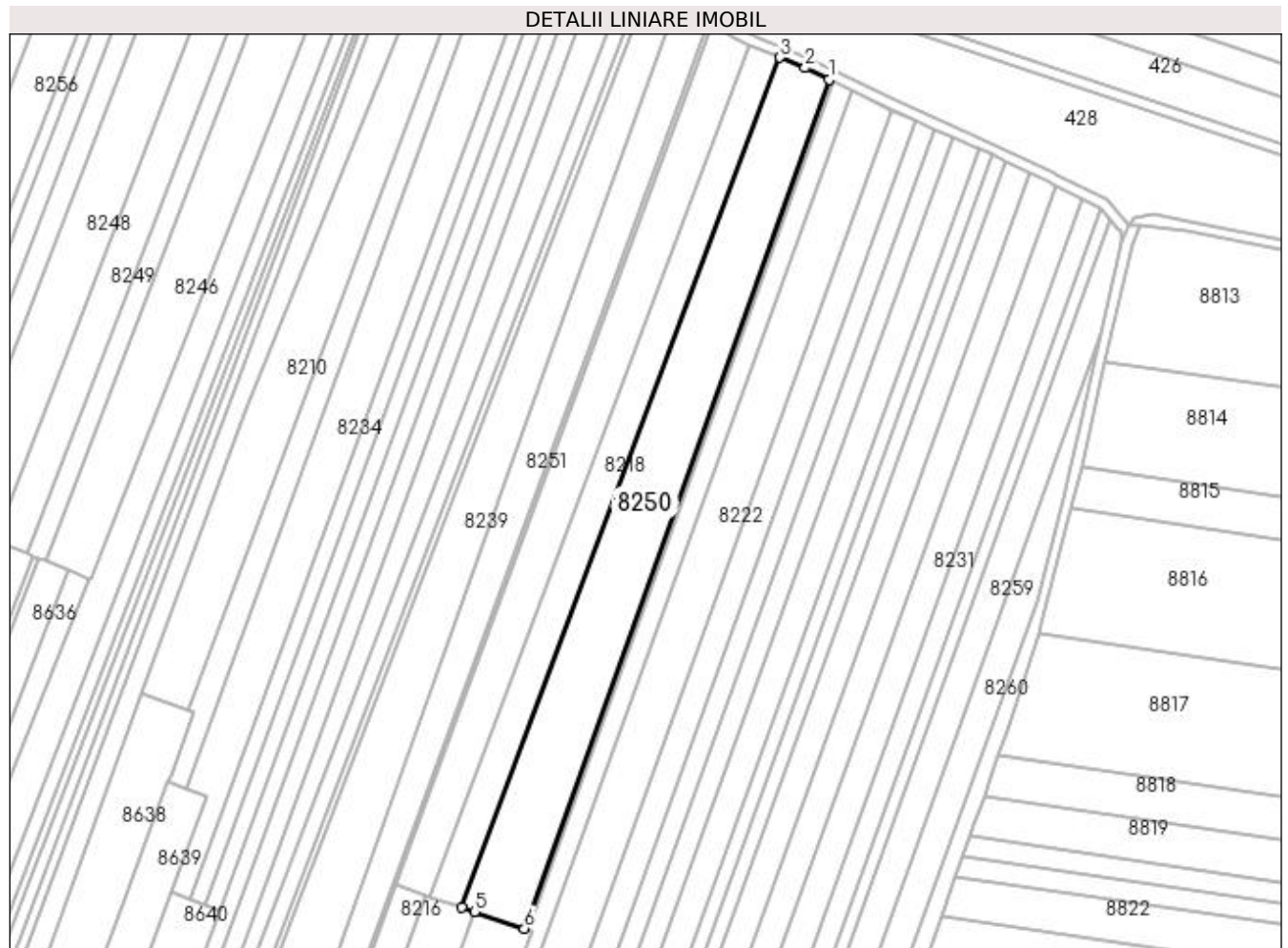
Inscrieri privind dezmembramintele dreptului de proprietate, drepturi reale de garanție și sarcini	Referințe
NU SUNT	

Anexa Nr. 1 La Partea I

Teren

Nr cadastral	Suprafața (mp)*	Observații / Referințe
	7.900	

* Suprafața este determinată în planul de proiecție Stereo 70.



Date referitoare la teren

Crt	Categorie folosință	Intra vilan	Suprafața (mp)	Tarla	Parcelă	Nr. topo	Observații / Referințe
1	arabil	NU	7.900	3	79	-	

Lungime Segmente

1) Valorile lungimilor segmentelor sunt obținute din proiecție în plan.

Punct început	X / Y	Punct sfârșit	X / Y	Lungime segment (** (m)
1	436.059,934 301.459,03	2	436.050,824 301.463,477	10.137
2	436.050,824 301.463,477	3	436.041,188 301.467,429	10.415
3	436.041,188 301.467,429	4	435.919,605 301.142,935	346.524
4	435.919,605 301.142,935	5	435.924,373 301.141,325	5.032
5	435.924,373 301.141,325	6	435.943,51 301.134,864	20.198

Punct început	X / Y	Punct sfârșit	X / Y	Lungime segment (** (m)
6	435.943,51 301.134,864	1	436.059,934 301.459,03	344.439

** Lungimile segmentelor sunt determinate în planul de proiecție Stereo 70 și sunt rotunjite la 1 milimetru.

*** Distanța dintre puncte este formată din segmente cumulate ce sunt mai mici decât valoarea 1 milimetru.

**DATE DESPRE IMOBILUL NR. 8251**

Oficiul de Cadastru și Publicitate Imobiliară DOLJ
Biroul de Cadastru și Publicitate Imobiliară Craiova

A. Partea I. Descrierea imobilului

TEREN Extravilan

Adresa: Jud. Dolj, T3, P79/1

Nr. Crt	Nr cadastral Nr. topografic	Suprafața* (mp)	Observații / Referințe
A1		6.595	Sector cadastral:13 Teren neimprejmuit;

B. Partea II. Proprietari și acte

Inscrieri privitoare la dreptul de proprietate și alte drepturi reale	Referințe
/	
Act Administrativ nr. TDP1612, din 26/11/2004 emis de CJSDPAT DOLJ;	
B1	A1
Intabulare, drept de PROPRIETATE, dobândit prin Reconstituire, cota actuala 1/1, cota initiala 1/1	
1) VLĂDAIA TUDORA, LIPSA CNP	
2) VLĂDAIA ILIE, LIPSA CNP	

C. Partea III. SARCINI .

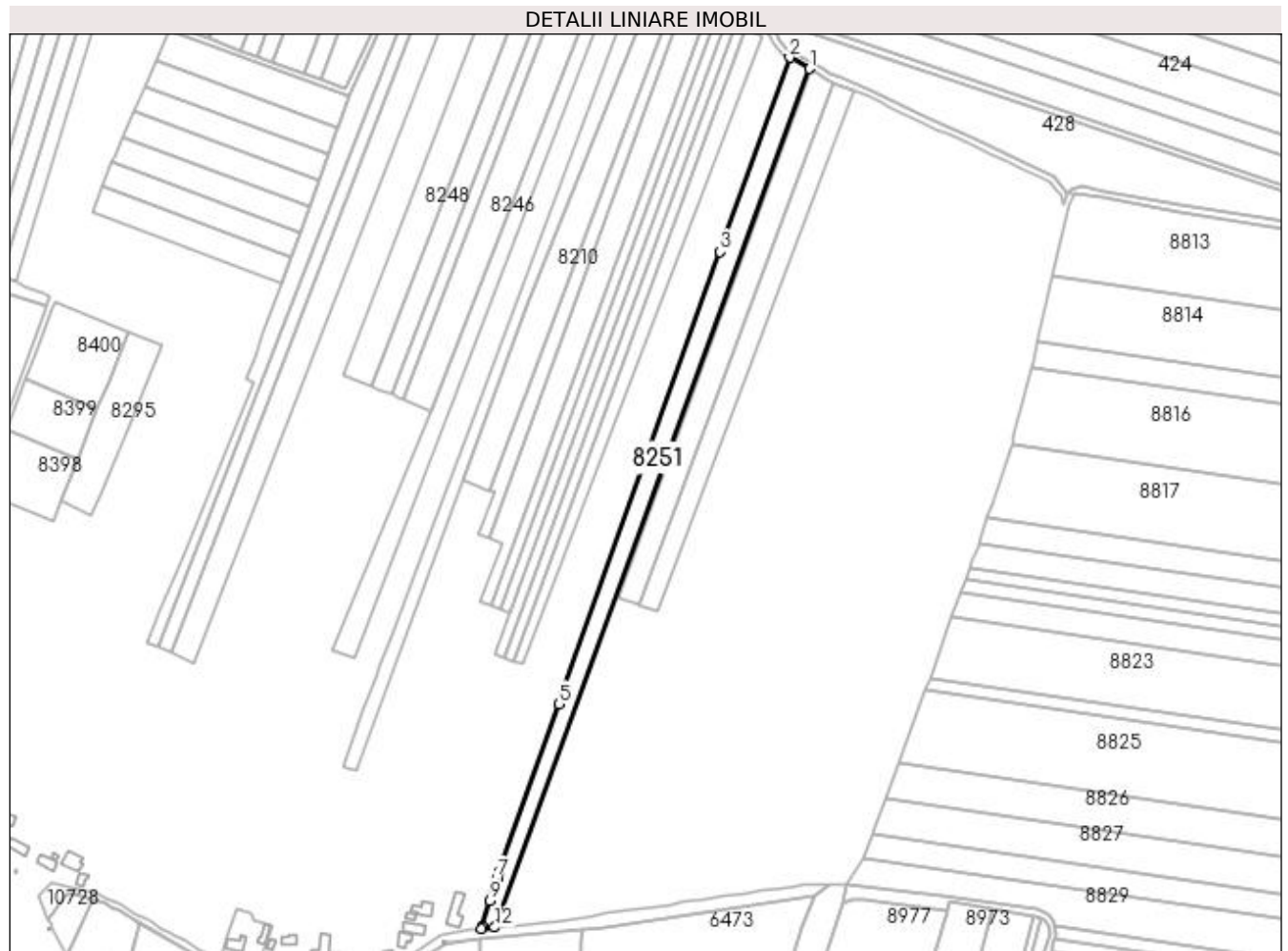
Inscrieri privind dezmembramentele dreptului de proprietate, drepturi reale de garanție și sarcini	Referințe
NU SUNT	

Anexa Nr. 1 La Partea I

Teren

Nr cadastral	Suprafața (mp)*	Observații / Referințe
	6.595	

* Suprafața este determinată în planul de proiecție Stereo 70.



Date referitoare la teren

Crt	Categorie folosință	Intra vilan	Suprafața (mp)	Tarla	Parcelă	Nr. topo	Observații / Referințe
1	arabil	NU	6.595	3	79/1	-	

Lungime Segmente

1) Valorile lungimilor segmentelor sunt obținute din proiecție în plan.

Punct început	X / Y	Punct sfârșit	X / Y	Lungime segment (** (m)
1	436.013,82 301.480,891	2	436.001,446 301.487,861	14.202
2	436.001,446 301.487,861	3	435.958,227 301.366,939	128.413
3	435.958,227 301.366,939	4	435.860,136 301.092,499	291.443
4	435.860,136 301.092,499	5	435.857,621 301.085,461	7.474
5	435.857,621 301.085,461	6	435.820,471 300.981,081	110.794

Punct început	X / Y	Punct sfârșit	X / Y	Lungime segment (** (m)
6	435.820,471 300.981,081	7	435.818,967 300.976,855	4.486
7	435.818,967 300.976,855	8	435.817,802 300.973,582	3.474
8	435.817,802 300.973,582	9	435.814,614 300.962,916	11.132
9	435.814,614 300.962,916	10	435.809,845 300.946,958	16.655
10	435.809,845 300.946,958	11	435.809,375 300.945,458	1.572
11	435.809,375 300.945,458	12	435.817,613 300.946,288	8.28
12	435.817,613 300.946,288	1	436.013,82 301.480,891	569.471

** Lungimile segmentelor sunt determinate în planul de proiecție Stereo 70 și sunt rotunjite la 1 milimetru.

*** Distanța dintre puncte este formată din segmente cumulate ce sunt mai mici decât valoarea 1 milimetru.

**DATE DESPRE IMOBILUL NR. 8252**

Oficiul de Cadastru și Publicitate Imobiliară DOLJ
 Biroul de Cadastru și Publicitate Imobiliară Craiova

A. Partea I. Descrierea imobilului

TEREN Extravilan

Adresa: Jud. Dolj, T3, P88/1

Nr. Crt	Nr cadastral Nr. topografic	Suprafața* (mp)	Observații / Referințe
A1		3.600	Sector cadastral:13 Teren neimprejmuit;

B. Partea II. Proprietari și acte

Inscrieri privitoare la dreptul de proprietate și alte drepturi reale	Referințe
/	
Act Administrativ nr. TDP941-59538, din 27/02/1995 emis de CJSDPAT DOLJ;	
B1	A1
Intabulare, drept de PROPRIETATE, dobandit prin Reconstituire, cota actuala 1/1, cota initiala 1/1 1) POPESCU TUDORA, LIPSA CNP	

C. Partea III. SARCINI .

Inscrieri privind dezmembramintele dreptului de proprietate, drepturi reale de garanție și sarcini	Referințe
NU SUNT	

Anexa Nr. 1 La Partea I

Teren

Nr cadastral	Suprafața (mp)*	Observații / Referințe
	3.600	

* Suprafața este determinată în planul de proiecție Stereo 70.



Date referitoare la teren

Crt	Categorie folosință	Intra vilan	Suprafața (mp)	Tarla	Parcelă	Nr. topo	Observații / Referințe
1	arabil	NU	3.600	3	88/1	-	

Lungime Segmente

1) Valorile lungimilor segmentelor sunt obținute din proiecție în plan.

Punct început	X / Y	Punct sfârșit	X / Y	Lungime segment (** (m)
1	435.973,905 301.506,302	2	435.829,856 301.111,929	419.857
2	435.829,856 301.111,929	3	435.835,028 301.110,003	5.519
3	435.835,028 301.110,003	4	435.984,234 301.500,617	418.141
4	435.984,234 301.500,617	1	435.973,905 301.506,302	11.79

**** Lungimile segmentelor sunt determinate în planul de proiecție Stereo 70 și sunt rotunjite la 1 milimetru.**

***** Distanța dintre puncte este formată din segmente cumulate ce sunt mai mici decât valoarea 1 milimetru.**

**DATE DESPRE IMOBILUL NR. 8253**

Oficiul de Cadastru și Publicitate Imobiliară DOLJ
Biroul de Cadastru și Publicitate Imobiliară Craiova

A. Partea I. Descrierea imobilului

TEREN Extravilan

Adresa: Jud. Dolj, T3, P43

Nr. Crt	Nr cadastral Nr. topografic	Suprafața* (mp)	Observații / Referințe
A1		667	Sector cadastral:13 Teren neimprejmuit;

B. Partea II. Proprietari și acte

Inscrieri privitoare la dreptul de proprietate și alte drepturi reale	Referințe
/	
Act Notarial nr. CM 196, din 02/04/2009 emis de BNP Tudor Marinela Daniela;	
B1	A1
Intabulare, drept de PROPRIETATE, dobandit prin Succesiune, cota actuala 1/1, cota initiala 1/1 1) MIULESCU AURELIA	

C. Partea III. SARCINI .

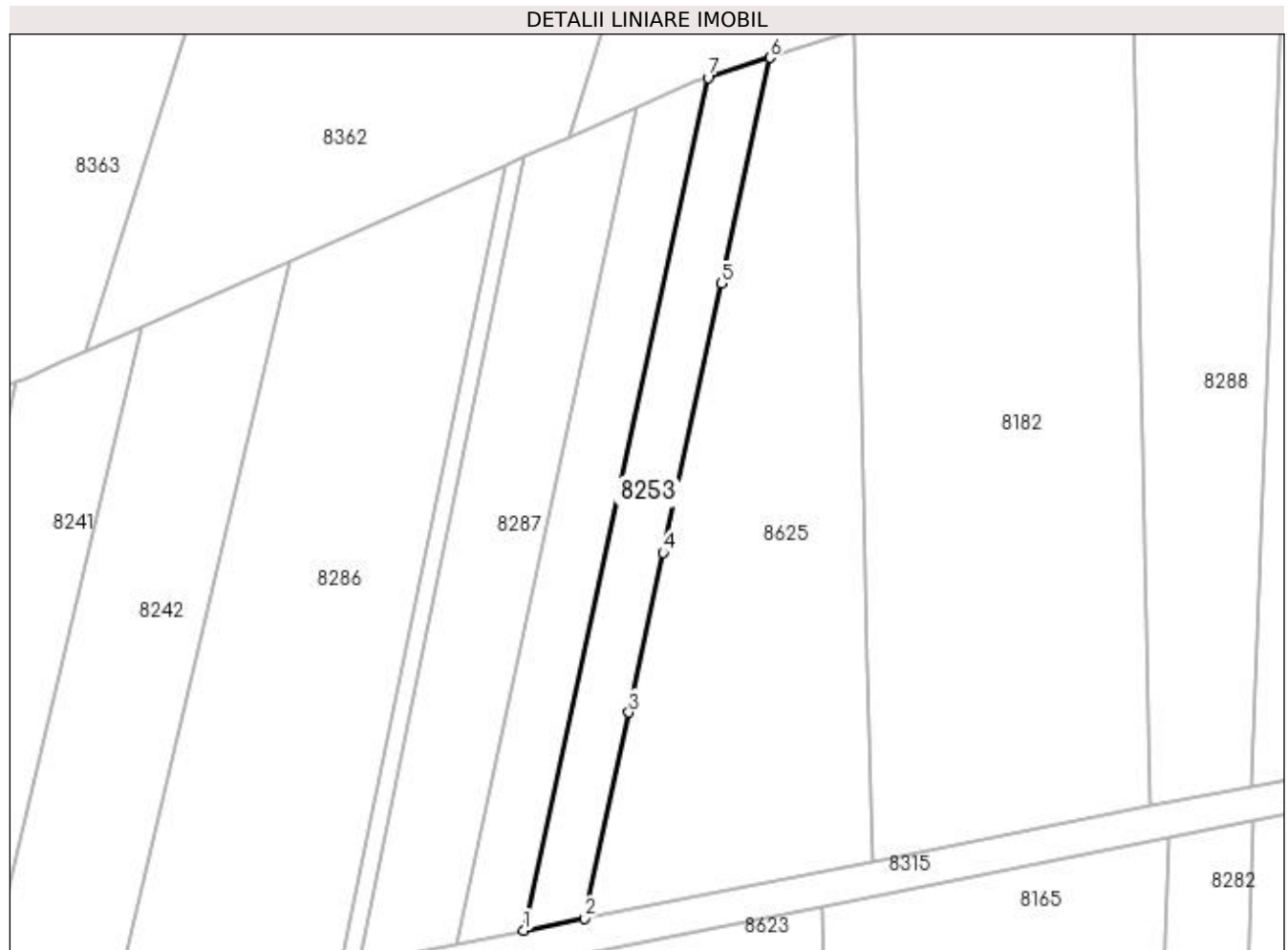
Inscrieri privind dezmembramintele dreptului de proprietate, drepturi reale de garanție și sarcini	Referințe
NU SUNT	

Anexa Nr. 1 La Partea I

Teren

Nr cadastral	Suprafața (mp)*	Observații / Referințe
	667	

* Suprafața este determinată în planul de proiecție Stereo 70.



Date referitoare la teren

Crt	Categorie folosință	Intra vilan	Suprafața (mp)	Tarla	Parcelă	Nr. topo	Observații / Referințe
1	pasune	NU	667	3	43	-	

Lungime Segmente

1) Valorile lungimilor segmentelor sunt obținute din proiecție în plan.

Punct început	X / Y	Punct sfârșit	X / Y	Lungime segment (** (m)
1	435.276,279 301.670,411	2	435.283,29 301.671,799	7.147
2	435.283,29 301.671,799	3	435.288,455 301.695,704	24.457
3	435.288,455 301.695,704	4	435.292,454 301.714,218	18.941
4	435.292,454 301.714,218	5	435.299,201 301.745,448	31.951
5	435.299,201 301.745,448	6	435.304,86 301.771,642	26.798

Punct început	X / Y	Punct sfârșit	X / Y	Lungime segment (** (m)
6	435.304,86 301.771,642	7	435.297,651 301.769,338	7.568
7	435.297,651 301.769,338	1	435.276,279 301.670,411	101.209

** Lungimile segmentelor sunt determinate în planul de proiecție Stereo 70 și sunt rotunjite la 1 milimetru.

*** Distanța dintre puncte este formată din segmente cumulate ce sunt mai mici decât valoarea 1 milimetru.

**DATE DESPRE IMOBILUL NR. 8254**

Oficiul de Cadastru și Publicitate Imobiliară DOLJ
Biroul de Cadastru și Publicitate Imobiliară Craiova

A. Partea I. Descrierea imobilului

TEREN Extravilan

Adresa: Jud. Dolj, T3, P42

Nr. Crt	Nr cadastral Nr. topografic	Suprafața* (mp)	Observații / Referințe
A1		739	Sector cadastral:13 Teren neimprejmit;

B. Partea II. Proprietari și acte

Inscrieri privitoare la dreptul de proprietate și alte drepturi reale		Referințe
/		
Act Notarial nr. CM 56, din 29/05/2007 emis de BNP DOINA FAURAR (Defunct conform certificat de deces seria D.10, nr. 965631, data 12.07.2020);		
B1	Intabulare, drept de PROPRIETATE, dobandit prin Succesiune, cota actuala 1/4, cota initiala 1/4 1) ALEXANDRU VARVARA	A1
Act Notarial nr. CM 56, din 29/05/2007 emis de BNP DOINA FAURAR;		
B2	Intabulare, drept de PROPRIETATE, dobandit prin Succesiune, cota actuala 1/4, cota initiala 1/4 1) ALEXANDRU CONSTANTIN, LIPSA CNP	A1
B3	Intabulare, drept de PROPRIETATE, dobandit prin Succesiune, cota actuala 1/4, cota initiala 1/4 1) VILĂU EUGENIA	A1
B4	Intabulare, drept de PROPRIETATE, dobandit prin Succesiune, cota actuala 1/4, cota initiala 1/4 1) COSMA MARIA, LIPSA CNP	A1

C. Partea III. SARCINI .

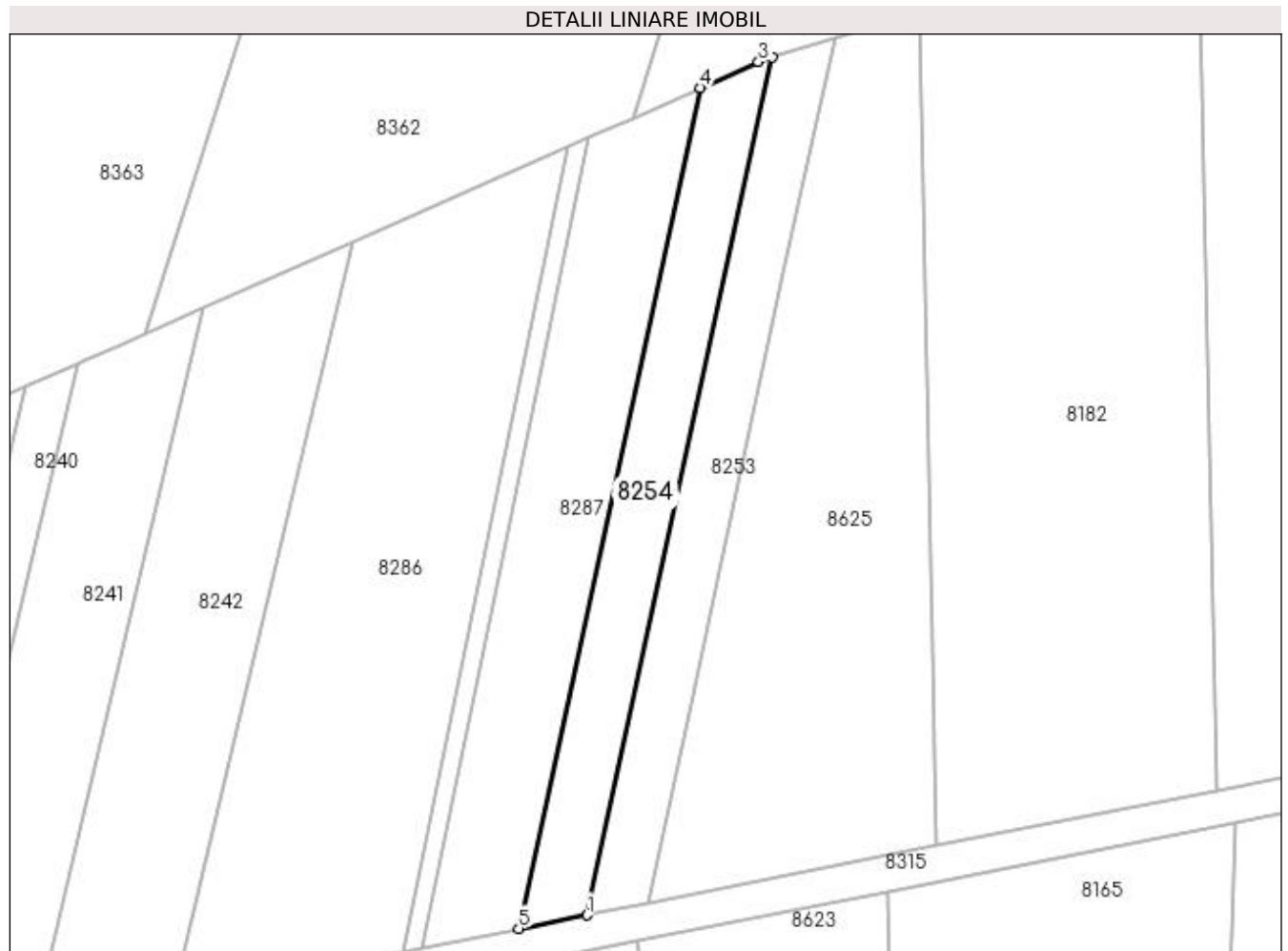
Inscrieri privind dezmembramintele dreptului de proprietate, drepturi reale de garanție și sarcini	Referințe
NU SUNT	

Anexa Nr. 1 La Partea I

Teren

Nr cadastral	Suprafața (mp)*	Observații / Referințe
	739	

* Suprafața este determinată în planul de proiecție Stereo 70.



Date referitoare la teren

Crt	Categorie folosință	Intravilan	Suprafața (mp)	Tarla	Parcelă	Nr. topo	Observații / Referințe
1	pașune	NU	739	3	42	-	

Lungime Segmente

1) Valorile lungimilor segmentelor sunt obținute din proiecție în plan.

Punct început	X / Y	Punct sfârșit	X / Y	Lungime segment (** (m)
1	435.276,279 301.670,411	2	435.297,651 301.769,338	101.209
2	435.297,651 301.769,338	3	435.296,071 301.768,833	1.659
3	435.296,071 301.768,833	4	435.289,364 301.765,862	7.336
4	435.289,364 301.765,862	5	435.268,406 301.668,853	99.247
5	435.268,406 301.668,853	1	435.276,279 301.670,411	8.026

**** Lungimile segmentelor sunt determinate în planul de proiecție Stereo 70 și sunt rotunjite la 1 milimetru.**

***** Distanța dintre puncte este formată din segmente cumulate ce sunt mai mici decât valoarea 1 milimetru.**

**DATE DESPRE IMOBILUL NR. 8255**

Oficiul de Cadastru și Publicitate Imobiliară DOLJ
Biroul de Cadastru și Publicitate Imobiliară Craiova

A. Partea I. Descrierea imobilului

TEREN Extravilan

Adresa: Jud. Dolj, T3, P153/1

Nr. Crt	Nr cadastral Nr. topografic	Suprafața* (mp)	Observații / Referințe
A1		3.515	Sector cadastral:13 Teren neimprejmuit;

B. Partea II. Proprietari și acte

Inscrieri privitoare la dreptul de proprietate și alte drepturi reale	Referințe
/	
Act Administrativ nr. TDP844-15011, din 03/10/1997 emis de CJSDPAT DOLJ;	
B1	A1
Intabulare, drept de PROPRIETATE, dobândit prin Reconstituire, cota actuala 1/1, cota initiala 1/1 1) VOICU GHEORGHITA, LIPSA CNP	

C. Partea III. SARCINI .

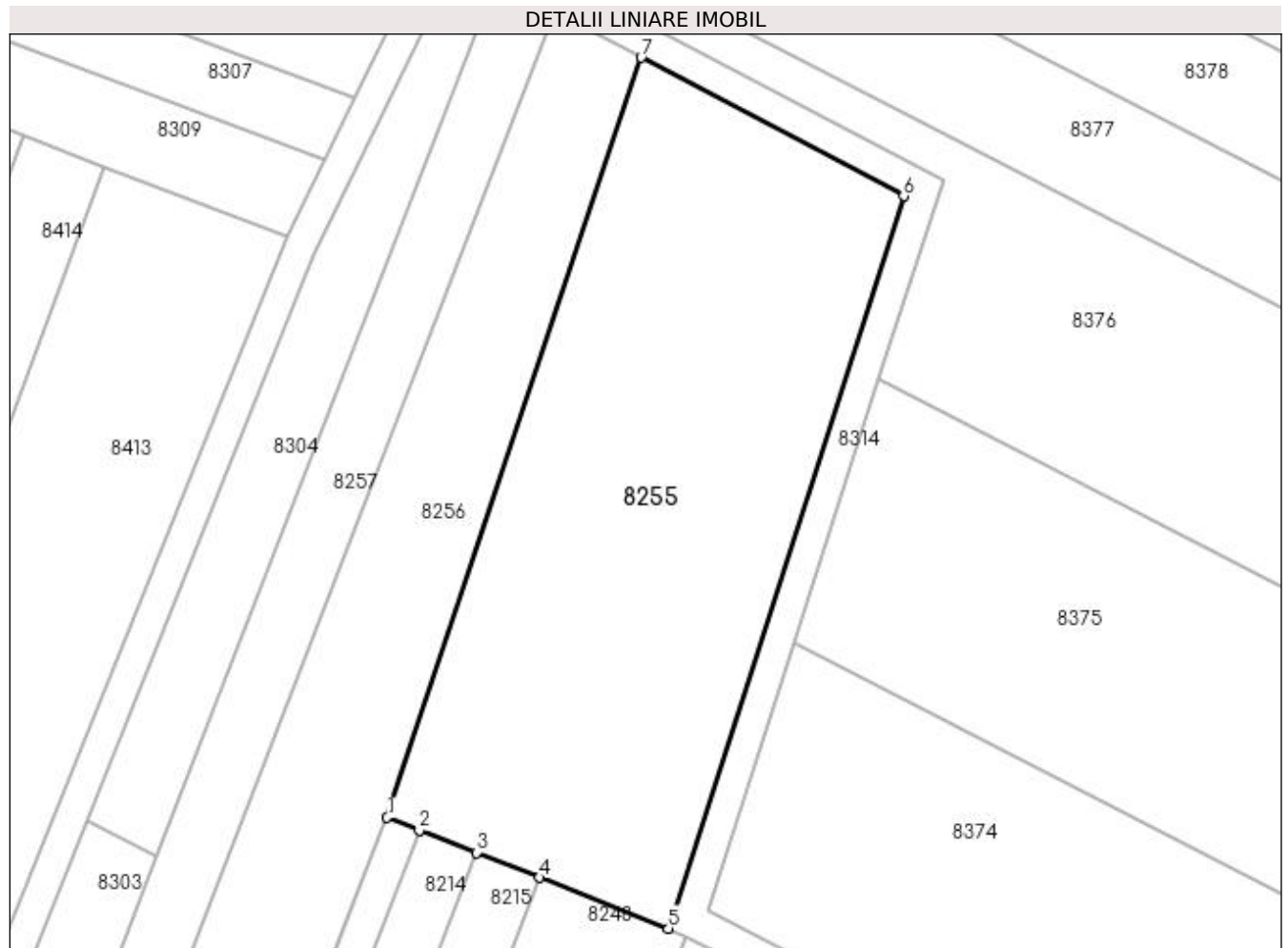
Inscrieri privind dezmembramintele dreptului de proprietate, drepturi reale de garanție și sarcini	Referințe
NU SUNT	

Anexa Nr. 1 La Partea I

Teren

Nr cadastral	Suprafața (mp)*	Observații / Referințe
	3.515	

* Suprafața este determinată în planul de proiecție Stereo 70.



Date referitoare la teren

Crt	Categorie folosință	Intra vilan	Suprafața (mp)	Tarla	Parcelă	Nr. topo	Observații / Referințe
1	arabil	NU	3.515	3	153/1	-	

Lungime Segmente

1) Valorile lungimilor segmentelor sunt obținute din proiecție în plan.

Punct început	X / Y	Punct sfârșit	X / Y	Lungime segment (** (m)
1	435.813,934 301.583,069	2	435.817,847 301.581,525	4.207
2	435.817,847 301.581,525	3	435.824,854 301.578,76	7.533
3	435.824,854 301.578,76	4	435.832,659 301.575,68	8.391
4	435.832,659 301.575,68	5	435.848,442 301.569,452	16.967
5	435.848,442 301.569,452	6	435.877,342 301.659,323	94.403

Punct început	X / Y	Punct sfârșit	X / Y	Lungime segment (** (m)
6	435.877,342 301.659,323	7	435.845,111 301.676,316	36.436
7	435.845,111 301.676,316	1	435.813,934 301.583,069	98.321

** Lungimile segmentelor sunt determinate în planul de proiecție Stereo 70 și sunt rotunjite la 1 milimetru.

*** Distanța dintre puncte este formată din segmente cumulate ce sunt mai mici decât valoarea 1 milimetru.

**DATE DESPRE IMOBILUL NR. 8256**

Oficiul de Cadastru și Publicitate Imobiliară DOLJ
Biroul de Cadastru și Publicitate Imobiliară Craiova

A. Partea I. Descrierea imobilului

TEREN Extravilan

Adresa: Jud. Dolj, T3, P124

Nr. Crt	Nr cadastral Nr. topografic	Suprafața* (mp)	Observații / Referințe
A1		9.734	Sector cadastral:13 Teren neimprejmuit;

B. Partea II. Proprietari și acte

Inscrieri privitoare la dreptul de proprietate și alte drepturi reale	Referințe
/	
Act Administrativ nr. TDP1224-2179, din 26/11/1998 emis de CJSDPAT DOLJ;	
B1	A1
Intabulare, drept de PROPRIETATE, dobândit prin Reconstituire, cota actuala 1/1, cota initiala 1/1 1) POPESCU ILIE, LIPSA CNP	

C. Partea III. SARCINI .

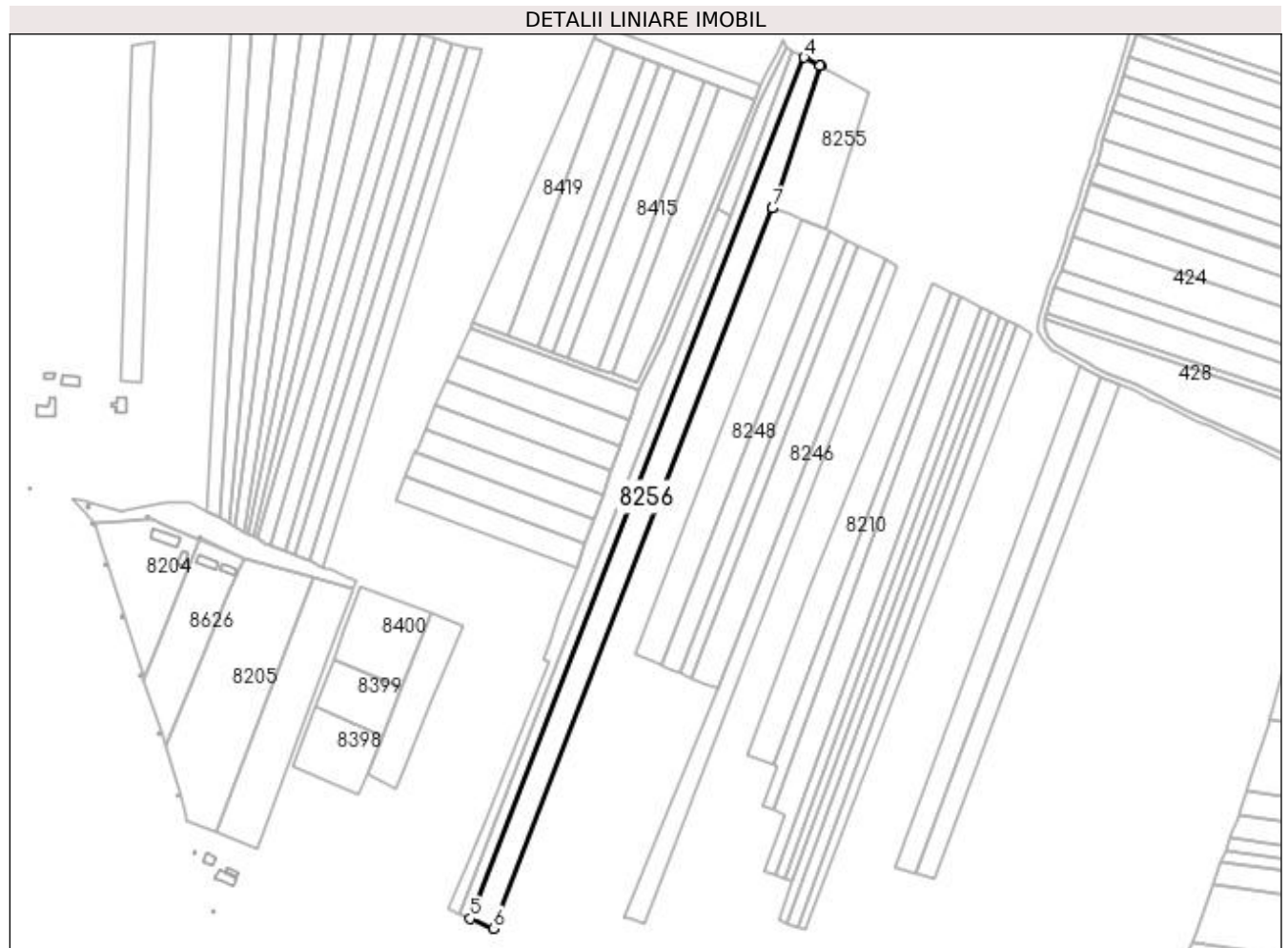
Inscrieri privind dezmembramintele dreptului de proprietate, drepturi reale de garanție și sarcini	Referințe
NU SUNT	

Anexa Nr. 1 La Partea I

Teren

Nr cadastral	Suprafața (mp)*	Observații / Referințe
	9.734	

* Suprafața este determinată în planul de proiecție Stereo 70.



Date referitoare la teren

Crt	Categorie folosință	Intra vilan	Suprafața (mp)	Tarla	Parcelă	Nr. topo	Observații / Referințe
1	arabil	NU	9.734	3	124	-	

Lungime Segmente

1) Valorile lungimilor segmentelor sunt obținute din proiecție în plan.

Punct început	X / Y	Punct sfârșit	X / Y	Lungime segment (** (m)
1	435.813,934 301.583,069	2	435.845,111 301.676,316	98.321
2	435.845,111 301.676,316	3	435.844,968 301.676,392	0.162
3	435.844,968 301.676,392	4	435.834,459 301.681,933	11.88
4	435.834,459 301.681,933	5	435.615,537 301.117,393	605.502
5	435.615,537 301.117,393	6	435.630,621 301.110,845	16.444

Punct început	X / Y	Punct sfârșit	X / Y	Lungime segment (** (m)
6	435.630,621 301.110,845	7	435.813,788 301.583,127	506.557
7	435.813,788 301.583,127	1	435.813,934 301.583,069	0.157

** Lungimile segmentelor sunt determinate în planul de proiecție Stereo 70 și sunt rotunjite la 1 milimetru.

*** Distanța dintre puncte este formată din segmente cumulate ce sunt mai mici decât valoarea 1 milimetru.

**DATE DESPRE IMOBILUL NR. 8257**

Oficiul de Cadastru și Publicitate Imobiliară DOLJ
Biroul de Cadastru și Publicitate Imobiliară Craiova

A. Partea I. Descrierea imobilului

TEREN Extravilan

Adresa: Jud. Dolj, T3, P145

Nr. Crt	Nr cadastral Nr. topografic	Suprafața* (mp)	Observații / Referințe
A1		4.900	Sector cadastral:13 Teren neimprejmuit;

B. Partea II. Proprietari și acte

Inscrieri privitoare la dreptul de proprietate și alte drepturi reale		Referințe
/		
Act Administrativ nr. TDP865-15011, din 09/12/1995 emis de CJSDPAT DOLJ (DEFUNCT CONFORM CERTIFICAT DE DECES SERIA D11, NR 351011, DATA 28.02.2021);		
B1	Intabulare, drept de PROPRIETATE, dobândit prin Reconstituire, cota actuala 1/1, cota initiala 1/1 1) RADU VIORICA DEFUNCT:Da	A1

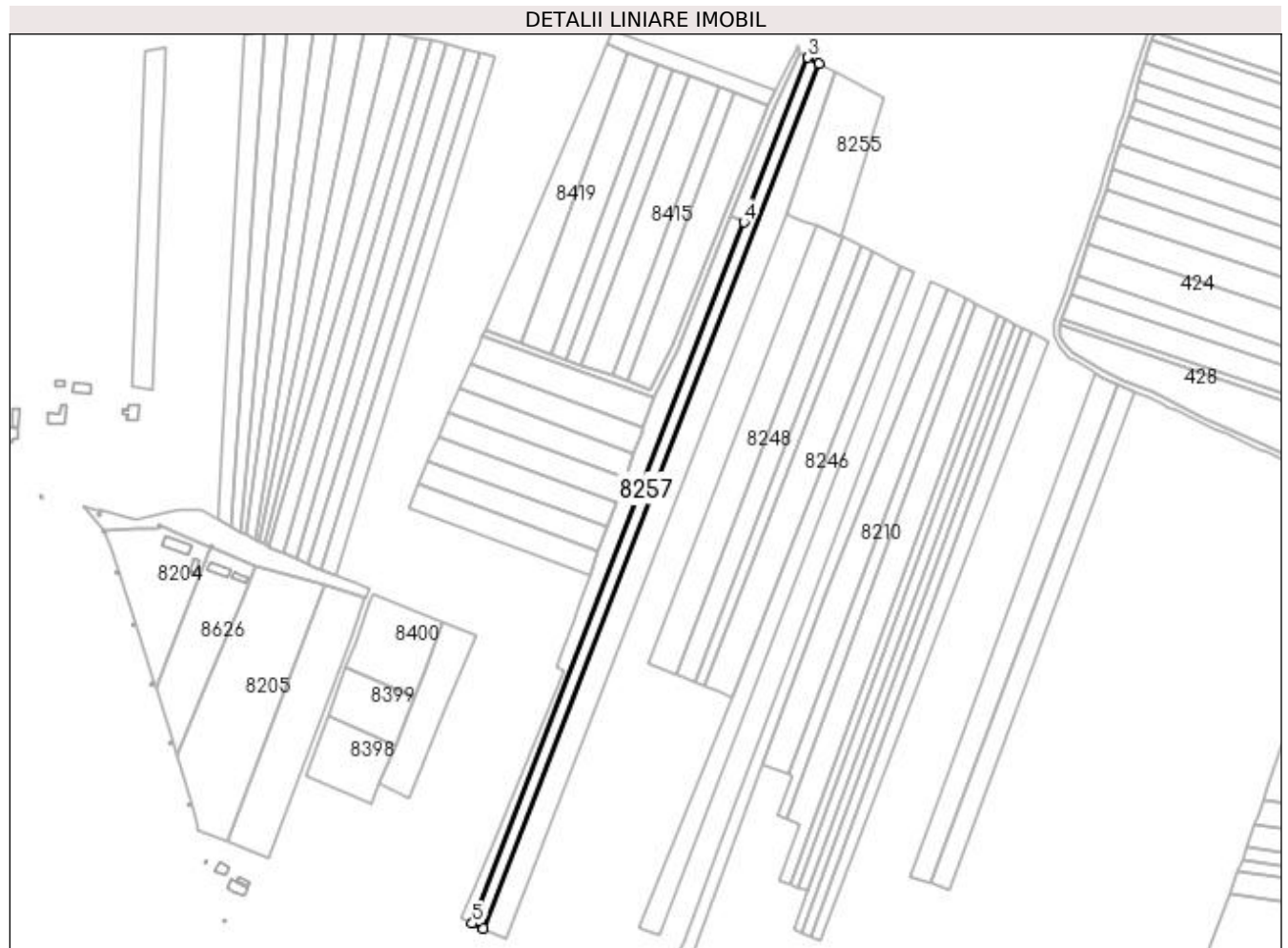
C. Partea III. SARCINI .

Inscrieri privind dezmembramentele dreptului de proprietate, drepturi reale de garanție și sarcini	Referințe
NU SUNT	

Anexa Nr. 1 La Partea I**Teren**

Nr cadastral	Suprafața (mp)*	Observații / Referințe
	4.900	

* Suprafața este determinată în planul de proiecție Stereo 70.

**Date referitoare la teren**

Crt	Categorie folosință	Intra vilan	Suprafața (mp)	Tarla	Parcelă	Nr. topo	Observații / Referințe
1	arabil	NU	4.900	3	145	-	

Lungime Segmente

1) Valorile lungimilor segmentelor sunt obținute din proiecție în plan.

Punct început	X / Y	Punct sfârșit	X / Y	Lungime segment (** (m)
1	435.615,537 301.117,393	2	435.834,459 301.681,933	605.502
2	435.834,459 301.681,933	3	435.827,271 301.685,723	8.126
3	435.827,271 301.685,723	4	435.785,594 301.578,302	115.223
4	435.785,594 301.578,302	5	435.608,112 301.120,617	490.892
5	435.608,112 301.120,617	1	435.615,537 301.117,393	8.095

**** Lungimile segmentelor sunt determinate în planul de proiecție Stereo 70 și sunt rotunjite la 1 milimetru.**

***** Distanța dintre puncte este formată din segmente cumulate ce sunt mai mici decât valoarea 1 milimetru.**

**DATE DESPRE IMOBILUL NR. 8258**

Oficiul de Cadastru și Publicitate Imobiliară DOLJ
 Biroul de Cadastru și Publicitate Imobiliară Craiova

A. Partea I. Descrierea imobilului

TEREN Extravilan

Adresa: Jud. Dolj, T3, P146

Nr. Crt	Nr cadastral Nr. topografic	Suprafața* (mp)	Observații / Referințe
A1		2.268	Sector cadastral:13 Teren neimpregmuit;

B. Partea II. Proprietari și acte

Inscrieri privitoare la dreptul de proprietate și alte drepturi reale	Referințe
/	
Act Administrativ nr. TDP832-15011, din 02/10/1997 emis de CJSDPAT DOLJ;	
B1	A1
Intabulare, drept de PROPRIETATE, dobândit prin Reconstituire, cota actuala 1/1, cota initiala 1/1 1) STAN GHEORGHE, LIPSA CNP	

C. Partea III. SARCINI .

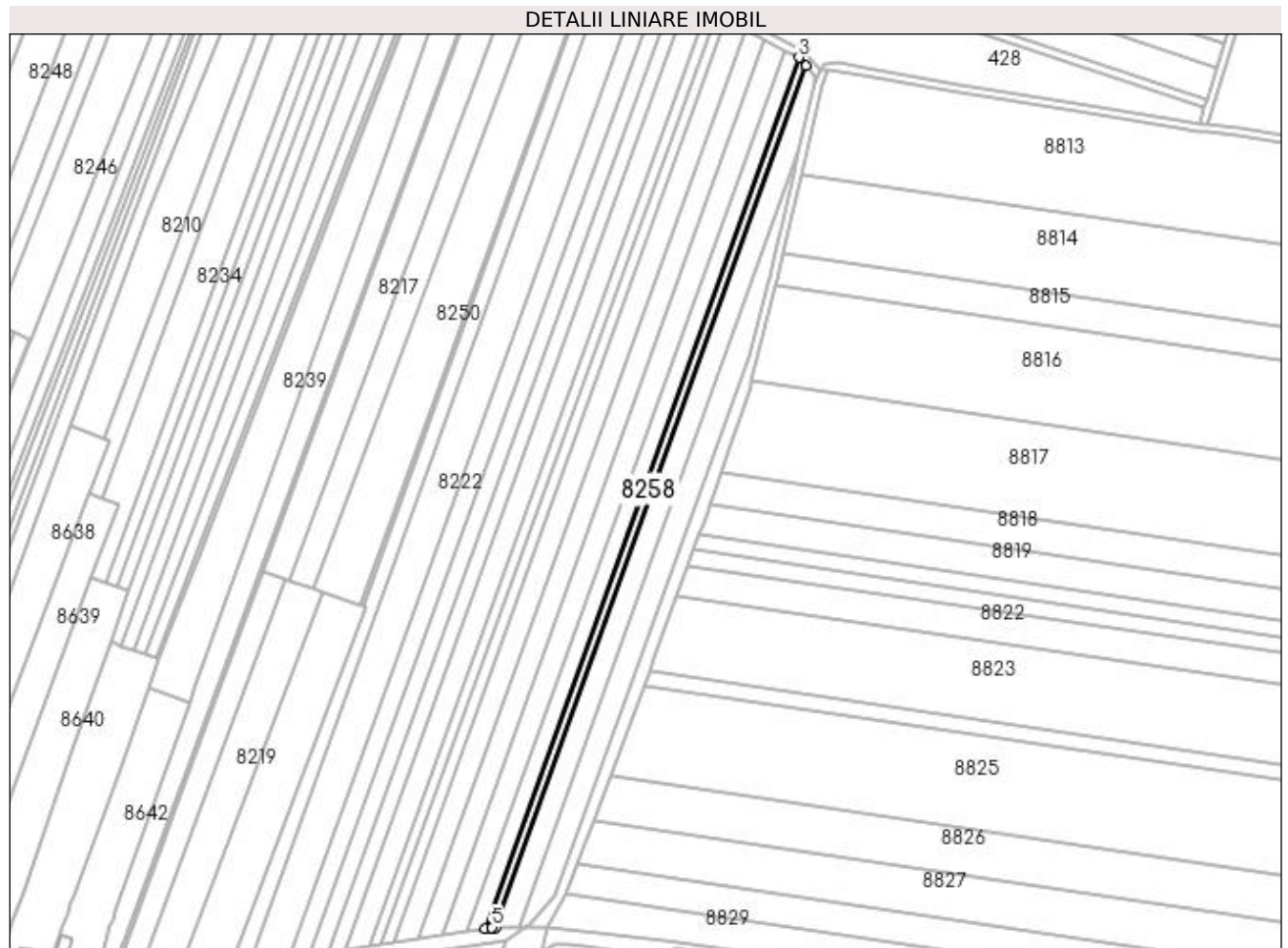
Inscrieri privind dezmembramintele dreptului de proprietate, drepturi reale de garanție și sarcini	Referințe
NU SUNT	

Anexa Nr. 1 La Partea I

Teren

Nr cadastral	Suprafața (mp)*	Observații / Referințe
	2.268	

* Suprafața este determinată în planul de proiecție Stereo 70.



Date referitoare la teren

Crt	Categorie folosință	Intravilan	Suprafața (mp)	Tarla	Parcelă	Nr. topo	Observații / Referințe
1	arabil	NU	2.268	3	146	-	

Lungime Segmente

1) Valorile lungimilor segmentelor sunt obținute din proiecție în plan.

Punct început	X / Y	Punct sfârșit	X / Y	Lungime segment (** (m)
1	436.011,413 300.972,796	2	436.167,654 301.405,547	460.092
2	436.167,654 301.405,547	3	436.163,971 301.409,786	5.615
3	436.163,971 301.409,786	4	436.006,01 300.972,269	465.159
4	436.006,01 300.972,269	5	436.009,658 300.972,805	3.687
5	436.009,658 300.972,805	1	436.011,413 300.972,796	1.755

**** Lungimile segmentelor sunt determinate în planul de proiecție Stereo 70 și sunt rotunjite la 1 milimetru.**

***** Distanța dintre puncte este formată din segmente cumulate ce sunt mai mici decât valoarea 1 milimetru.**

**DATE DESPRE IMOBILUL NR. 8259**

Oficiul de Cadastru și Publicitate Imobiliară DOLJ
Biroul de Cadastru și Publicitate Imobiliară Craiova

A. Partea I. Descrierea imobilului

TEREN Extravilan

Adresa: Jud. Dolj, T3, P146/1

Nr. Crt	Nr cadastral Nr. topografic	Suprafața* (mp)	Observații / Referințe
A1		5.000	Sector cadastral:13 Teren neimprejmuit;

B. Partea II. Proprietari și acte

Inscrieri privitoare la dreptul de proprietate și alte drepturi reale	Referințe
/	
Act Administrativ nr. TDP390-2180, din 07/02/1994 emis de CJSDPAT DOLJ;	
B1	A1
Intabulare, drept de PROPRIETATE, dobândit prin Reconstituire, cota actuala 1/1, cota initiala 1/1 1) DULGHERU AURELIA, LIPSA CNP	

C. Partea III. SARCINI .

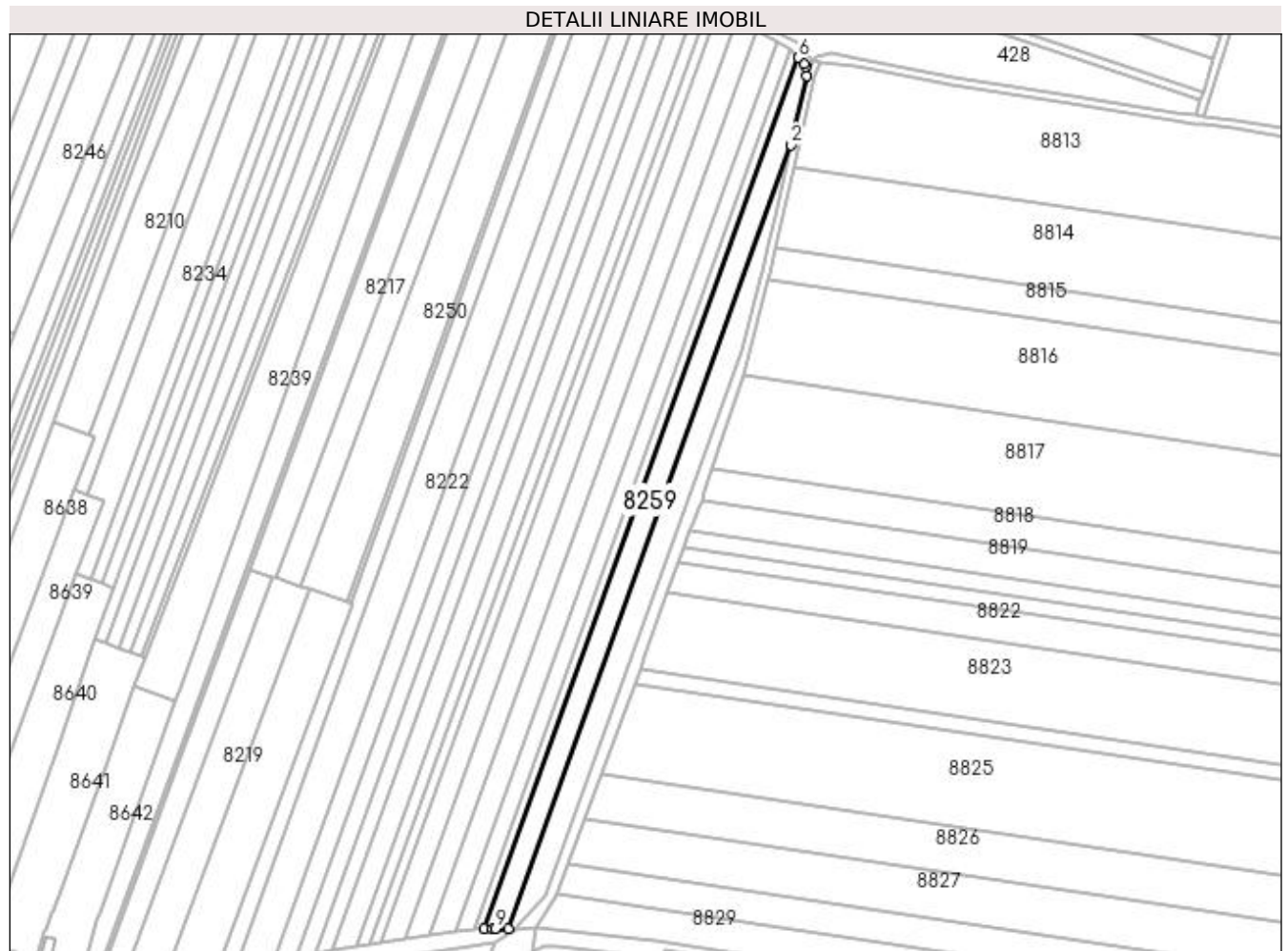
Inscrieri privind dezmembramintele dreptului de proprietate, drepturi reale de garanție și sarcini	Referințe
NU SUNT	

Anexa Nr. 1 La Partea I

Teren

Nr cadastral	Suprafața (mp)*	Observații / Referințe
	5.000	

* Suprafața este determinată în planul de proiecție Stereo 70.



Date referitoare la teren

Crt	Categorie folosință	Intra vilan	Suprafața (mp)	Tarla	Parcelă	Nr. topo	Observații / Referințe
1	arabil	NU	5.000	3	146/1	-	

Lungime Segmente

1) Valorile lungimilor segmentelor sunt obținute din proiecție în plan.

Punct început	X / Y	Punct sfârșit	X / Y	Lungime segment (** (m)
1	436.023,277 300.972,73	2	436.163,842 301.362,063	413.931
2	436.163,842 301.362,063	3	436.171,72 301.396,602	35.426
3	436.171,72 301.396,602	4	436.171,537 301.401,077	4.479
4	436.171,537 301.401,077	5	436.170,492 301.402,28	1.593
5	436.170,492 301.402,28	6	436.167,654 301.405,547	4.328

Punct început	X / Y	Punct sfârșit	X / Y	Lungime segment (** (m)
6	436.167,654 301.405,547	7	436.011,413 300.972,796	460.092
7	436.011,413 300.972,796	8	436.015,423 300.972,773	4.01
8	436.015,423 300.972,773	9	436.016,888 300.972,765	1.465
9	436.016,888 300.972,765	1	436.023,277 300.972,73	6.389

** Lungimile segmentelor sunt determinate în planul de proiecție Stereo 70 și sunt rotunjite la 1 milimetru.

*** Distanța dintre puncte este formată din segmente cumulate ce sunt mai mici decât valoarea 1 milimetru.

**DATE DESPRE IMOBILUL NR. 8260**

Oficiul de Cadastru și Publicitate Imobiliară DOLJ
Biroul de Cadastru și Publicitate Imobiliară Craiova

A. Partea I. Descrierea imobilului

TEREN Extravilan

Adresa: Jud. Dolj, T3, P156

Nr. Crt	Nr cadastral Nr. topografic	Suprafața* (mp)	Observații / Referințe
A1		4.154	Sector cadastral:13 Teren neimprejmuit;

B. Partea II. Proprietari și acte

Inscrieri privitoare la dreptul de proprietate și alte drepturi reale	Referințe
/	
Act Notarial nr. CVC 2099, din 29/07/2005 emis de BNP MARIN ELENA SI MARIN NICOLAE;	
B1	A1
Intabulare, drept de PROPRIETATE, dobandit prin Conventie, cota actuala 1/1, cota initiala 1/1 1) SC SOLAGRAR SRL, CIF:16961642	

C. Partea III. SARCINI .

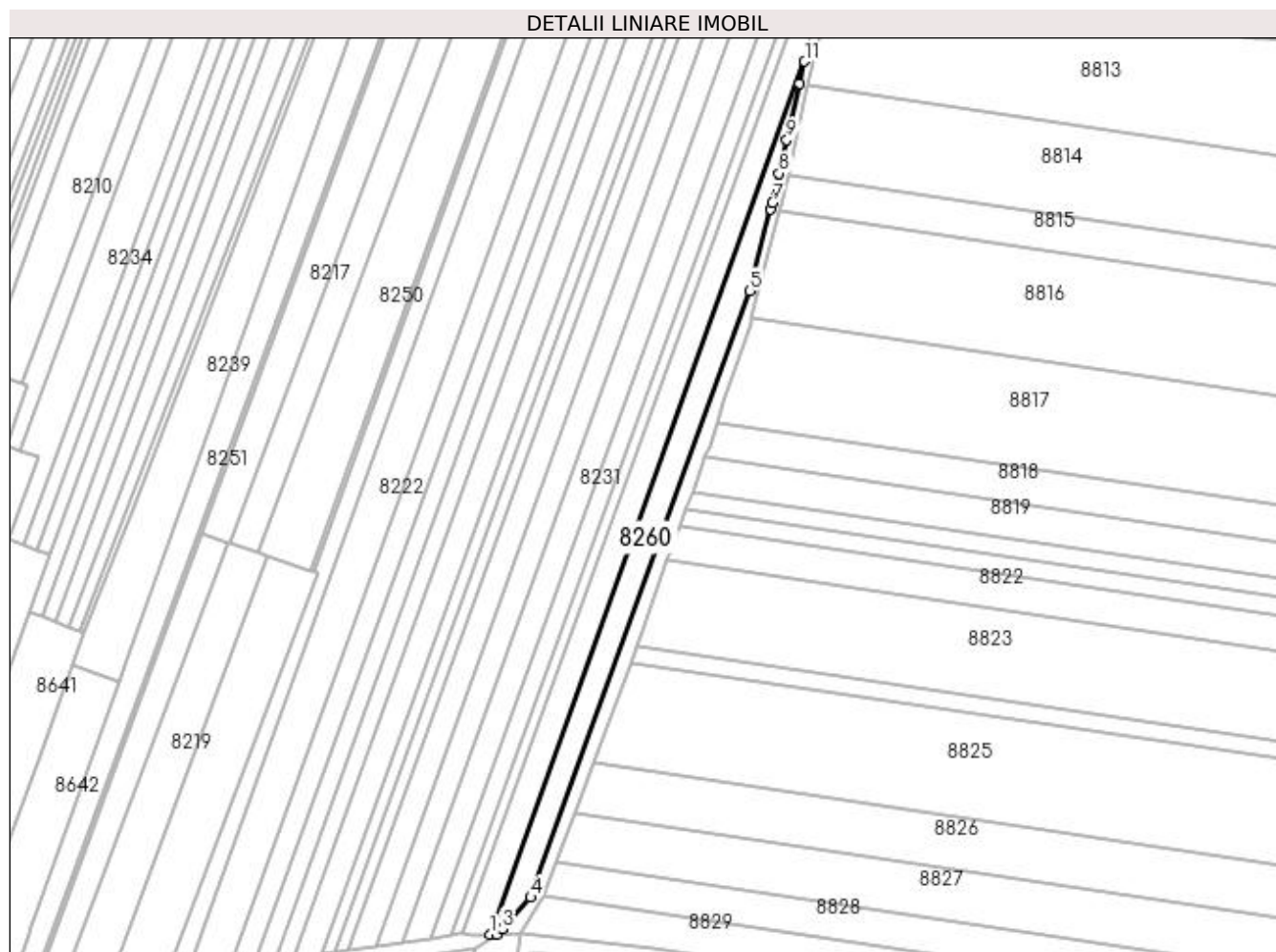
Inscrieri privind dezmembramintele dreptului de proprietate, drepturi reale de garanție și sarcini	Referințe
NU SUNT	

Anexa Nr. 1 La Partea I

Teren

Nr cadastral	Suprafața (mp)*	Observații / Referințe
	4.154	

* Suprafața este determinată în planul de proiecție Stereo 70.



Date referitoare la teren

Crt	Categorie folosință	Intra vilan	Suprafața (mp)	Tarla	Parcelă	Nr. topo	Observații / Referințe
1	arabil	NU	4.154	3	156	-	

Lungime Segmente

1) Valorile lungimilor segmentelor sunt obținute din proiecție în plan.

Punct început	X / Y	Punct sfârșit	X / Y	Lungime segment (** (m)
1	436.023,277 300.972,73	2	436.026,593 300.972,711	3.316
2	436.026,593 300.972,711	3	436.028,811 300.975,144	3.292
3	436.028,811 300.975,144	4	436.041,606 300.989,178	18.991
4	436.041,606 300.989,178	5	436.139,319 301.259,821	287.742
5	436.139,319 301.259,821	6	436.148,739 301.296,225	37.603

Punct început	X / Y	Punct sfârșit	X / Y	Lungime segment (** (m)
6	436.148,739 301.296,225	7	436.149,465 301.299,029	2.896
7	436.149,465 301.299,029	8	436.152,456 301.312,141	13.449
8	436.152,456 301.312,141	9	436.155,843 301.326,994	15.234
9	436.155,843 301.326,994	10	436.161,608 301.352,268	25.923
10	436.161,608 301.352,268	11	436.163,842 301.362,063	10.047
11	436.163,842 301.362,063	1	436.023,277 300.972,73	413.931

** Lungimile segmentelor sunt determinate în planul de proiecție Stereo 70 și sunt rotunjite la 1 milimetru.

*** Distanța dintre puncte este formată din segmente cumulate ce sunt mai mici decât valoarea 1 milimetru.

**DATE DESPRE IMOBILUL NR. 8261**

Oficiul de Cadastru și Publicitate Imobiliară DOLJ
Biroul de Cadastru și Publicitate Imobiliară Craiova

A. Partea I. Descrierea imobilului

TEREN Extravilan

Adresa: Jud. Dolj, T3, P139

Nr. Crt	Nr cadastral Nr. topografic	Suprafața* (mp)	Observații / Referințe
A1		2.548	Sector cadastral:13 Teren neimprejmuit;

B. Partea II. Proprietari și acte

Inscrieri privitoare la dreptul de proprietate și alte drepturi reale		Referințe
/		
Act Notarial nr. CM 51, din 15/07/2020 emis de BNP DOINA FAURAR;		
B1	Intabulare, drept de PROPRIETATE, dobandit prin Succesiune, cota actuala 1/1, cota initiala 1/1 1) VOICU FLORENTIN	A1

C. Partea III. SARCINI .

Inscrieri privind dezmembramintele dreptului de proprietate, drepturi reale de garanție și sarcini	Referințe
NU SUNT	

Anexa Nr. 1 La Partea I

Teren

Nr cadastral	Suprafața (mp)*	Observații / Referințe
	2.548	

* Suprafața este determinată în planul de proiecție Stereo 70.



Date referitoare la teren

Crt	Categorie folosință	Intra vilan	Suprafața (mp)	Tarla	Parcelă	Nr. topo	Observații / Referințe
1	arabil	NU	2.548	3	139	-	

Lungime Segmente

1) Valorile lungimilor segmentelor sunt obținute din proiecție în plan.

Punct început	X / Y	Punct sfârșit	X / Y	Lungime segment (** (m)
1	435.840,745 301.107,874	2	435.989,63 301.497,647	417.241
2	435.989,63 301.497,647	3	435.984,234 301.500,617	6.159
3	435.984,234 301.500,617	4	435.835,028 301.110,003	418.141
4	435.835,028 301.110,003	1	435.840,745 301.107,874	6.101

**** Lungimile segmentelor sunt determinate în planul de proiecție Stereo 70 și sunt rotunjite la 1 milimetru.**

***** Distanța dintre puncte este formată din segmente cumulate ce sunt mai mici decât valoarea 1 milimetru.**

**DATE DESPRE IMOBILUL NR. 8262**

Oficiul de Cadastru și Publicitate Imobiliară DOLJ
Biroul de Cadastru și Publicitate Imobiliară Craiova

A. Partea I. Descrierea imobilului

TEREN Extravilan

Adresa: Jud. Dolj, T3, P148

Nr. Crt	Nr cadastral Nr. topografic	Suprafața* (mp)	Observații / Referințe
A1		1.248	Sector cadastral:13 Teren neimprejmuit;

B. Partea II. Proprietari și acte

Inscrieri privitoare la dreptul de proprietate și alte drepturi reale	Referințe
/	
Act Administrativ nr. TDP370-2180, din 04/02/1994 emis de CJSDPAT DOLJ;	
B1	A1
Intabulare, drept de PROPRIETATE, dobândit prin Reconstituire, cota actuala 1/1, cota initiala 1/1 1) SMARANDE VALERIU, LIPSA CNP	

C. Partea III. SARCINI .

Inscrieri privind dezmembramintele dreptului de proprietate, drepturi reale de garanție și sarcini	Referințe
NU SUNT	

Anexa Nr. 1 La Partea I

Teren

Nr cadastral	Suprafața (mp)*	Observații / Referințe
	1.248	

* Suprafața este determinată în planul de proiecție Stereo 70.



Date referitoare la teren

Crt	Categorie folosință	Intra vilan	Suprafața (mp)	Tarla	Parcelă	Nr. topo	Observații / Referințe
1	arabil	NU	1.248	3	148	-	

Lungime Segmente

1) Valorile lungimilor segmentelor sunt obținute din proiecție în plan.

Punct început	X / Y	Punct sfârșit	X / Y	Lungime segment (** (m)
1	435.737,891 301.111,252	2	435.903,287 301.541,847	461.268
2	435.903,287 301.541,847	3	435.900,859 301.543,069	2.718
3	435.900,859 301.543,069	4	435.735,32 301.112,1	461.668
4	435.735,32 301.112,1	1	435.737,891 301.111,252	2.707

**** Lungimile segmentelor sunt determinate în planul de proiecție Stereo 70 și sunt rotunjite la 1 milimetru.**

***** Distanța dintre puncte este formată din segmente cumulate ce sunt mai mici decât valoarea 1 milimetru.**

**DATE DESPRE IMOBILUL NR. 8263**

Oficiul de Cadastru și Publicitate Imobiliară DOLJ
Biroul de Cadastru și Publicitate Imobiliară Craiova

A. Partea I. Descrierea imobilului

TEREN Necunoscut

Adresa: Loc. Preajba De Jos, Jud. Dolj, T3, P144

Nr. Crt	Nr cadastral Nr. topografic	Suprafața* (mp)	Observații / Referințe
A1		3.942	Sector cadastral:13 Teren neimprejmuit; Conform PUG aprobat prin HCL 28/2015, suprafata intravilan = 2804 mp, suprafata extravilan =1138 mp.

B. Partea II. Proprietari și acte

Inscrieri privitoare la dreptul de proprietate și alte drepturi reale	Referințe
/	
Act Administrativ nr. TDP399-2180, din 07/08/1995 emis de CJSDPAT DOLJ;	
B1	A1
Intabulare, drept de PROPRIETATE, dobandit prin Reconstituire, cota actuala 1/1, cota initiala 1/1 1) STROE ION, LIPSA CNP	

C. Partea III. SARCINI .

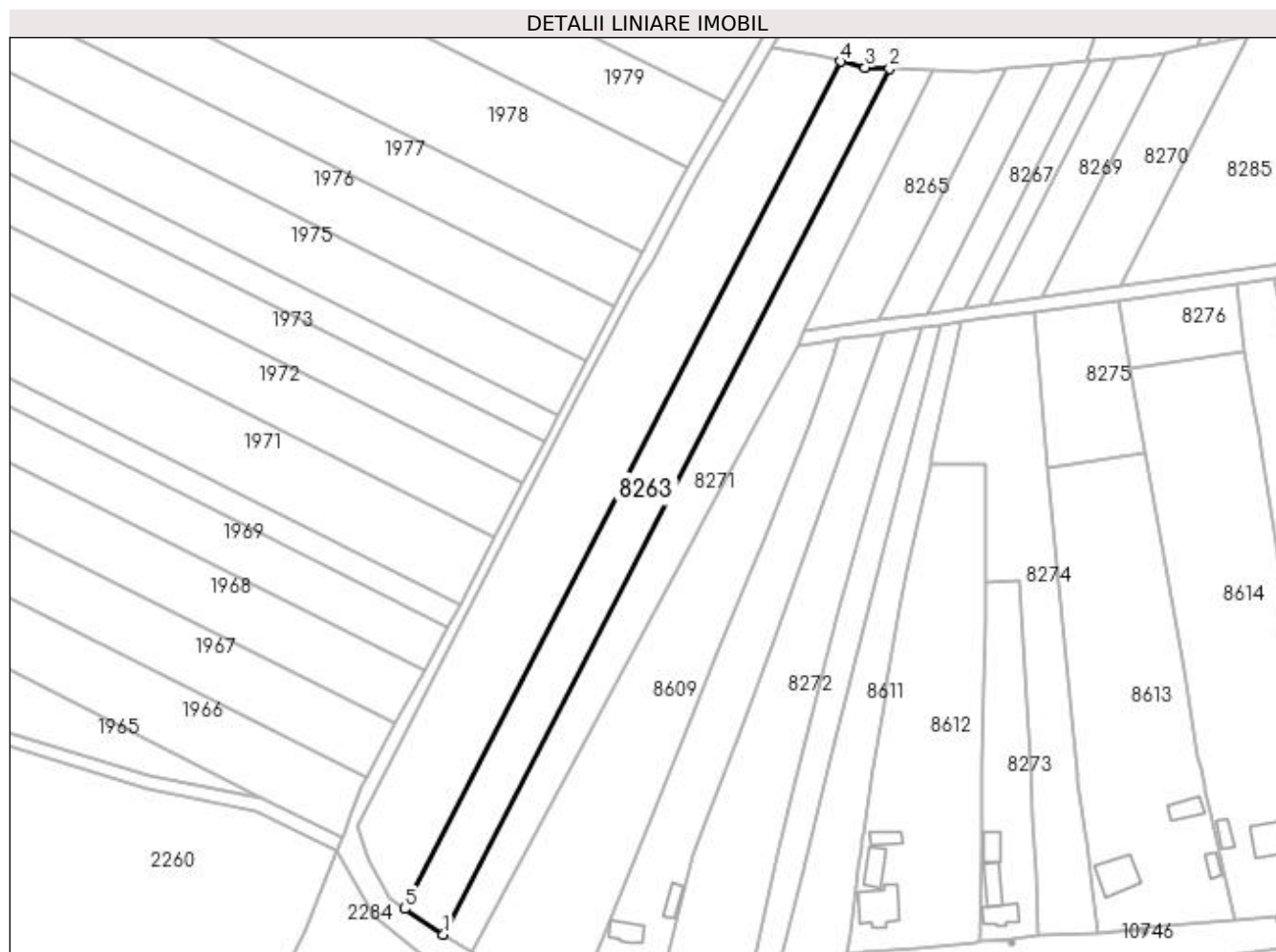
Inscrieri privind dezmembramintele dreptului de proprietate, drepturi reale de garanție și sarcini	Referințe
NU SUNT	

Anexa Nr. 1 La Partea I

Teren

Nr cadastral	Suprafața (mp)*	Observații / Referințe
	3.942	Conform PUG aprobat prin HCL 28/2015, suprafața intravilan = 2804 mp, suprafața extravilan = 1138 mp.

* Suprafața este determinată în planul de proiecție Stereo 70.



Date referitoare la teren

Crt	Categorie folosință	Intra vilan	Suprafața (mp)	Tarla	Parcelă	Nr. topo	Observații / Referințe
1	arabil	DA	2.804	3	144	-	
2	arabil	NU	1.138	3	144	-	

Lungime Segmente

1) Valorile lungimilor segmentelor sunt obținute din proiecție în plan.

Punct început	X / Y	Punct sfârșit	X / Y	Lungime segment (** (m)
1	434.798,474 301.412,278	2	434.931,327 301.670,175	290.105
2	434.931,327 301.670,175	3	434.924,109 301.670,443	7.223
3	434.924,109 301.670,443	4	434.916,884 301.672,181	7.431
4	434.916,884 301.672,181	5	434.786,952 301.419,954	283.727

Punct început	X / Y	Punct sfârșit	X / Y	Lungime segment (** (m)
5	434.786,952 301.419,954	1	434.798,474 301.412,278	13.845

** Lungimile segmentelor sunt determinate în planul de proiecție Stereo 70 și sunt rotunjite la 1 milimetru.

*** Distanța dintre puncte este formată din segmente cumulate ce sunt mai mici decât valoarea 1 milimetru.

**DATE DESPRE IMOBILUL NR. 8264**

Oficiul de Cadastru și Publicitate Imobiliară DOLJ
Biroul de Cadastru și Publicitate Imobiliară Craiova

A. Partea I. Descrierea imobilului

TEREN Necunoscut

Adresa: Loc. Preajba De Jos, Jud. Dolj, T3, P1

Nr. Crt	Nr cadastral Nr. topografic	Suprafața* (mp)	Observații / Referințe
A1		6.400	Sector cadastral:13 Teren neimprejmuț; Conform PUG aprobat prin HCL 28/2015, suprafata intravilan = 4595 mp, suprafata extravilan =1805 mp.

B. Partea II. Proprietari și acte

Inscrieri privitoare la dreptul de proprietate și alte drepturi reale	Referințe
/	
Act Administrativ nr. TDP1489, din 17/09/2003 emis de CJSDPAT DOLJ (Defunct conform certificat de deces seria DS, nr.494721, data 22.09.2010);	
B1	A1
Intabulare, drept de PROPRIETATE, dobandit prin Reconstituire, cota actuala 1/1, cota initiala 1/1 1) VÎLCEANU FLOAREA, LIPSA CNP DEFUNCT:Da	

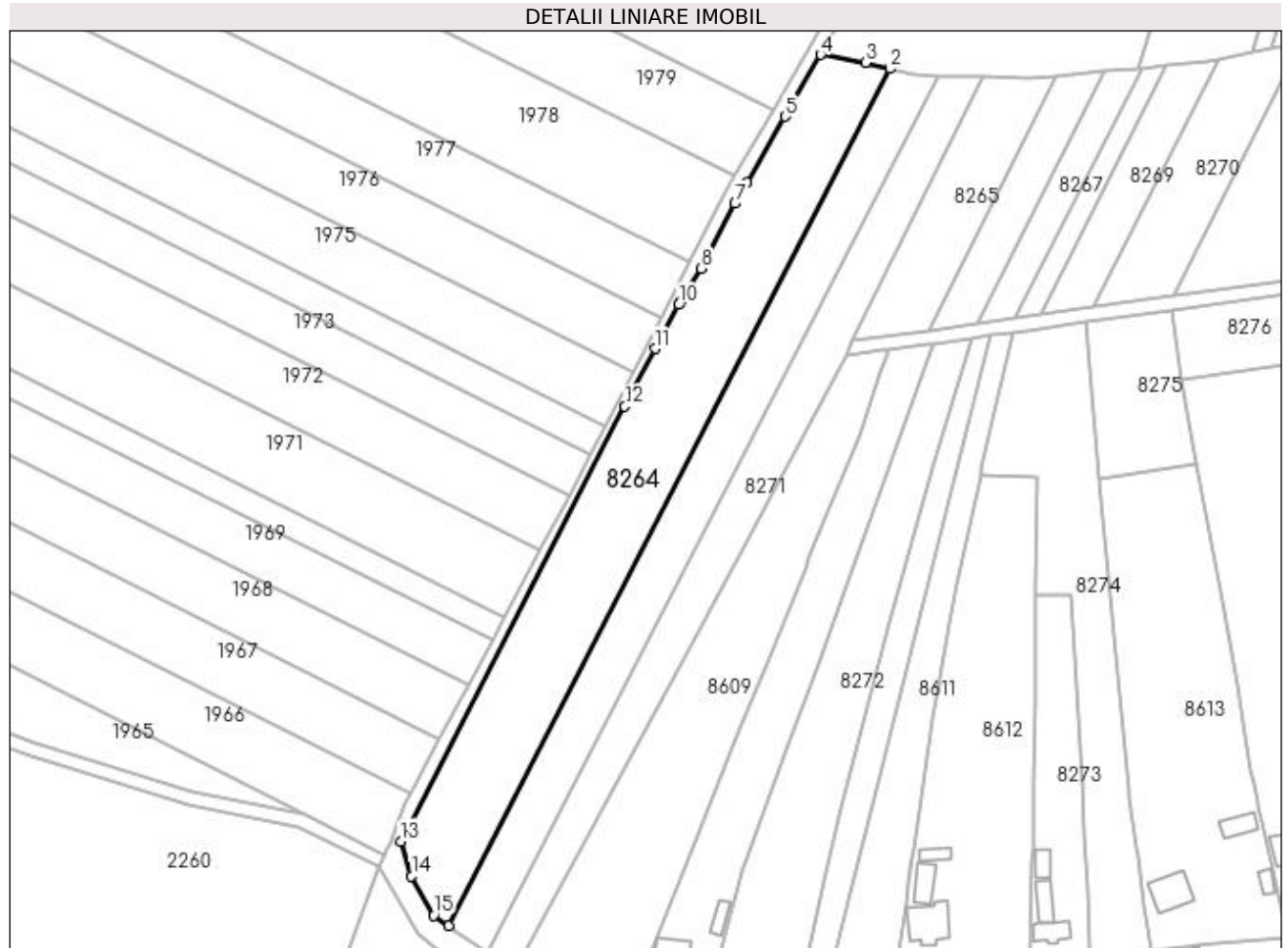
C. Partea III. SARCINI .

Inscrieri privind dezmembramintele dreptului de proprietate, drepturi reale de garanție și sarcini	Referințe
NU SUNT	

Anexa Nr. 1 La Partea I**Teren**

Nr cadastral	Suprafața (mp)*	Observații / Referințe
	6.400	Conform PUG aprobat prin HCL 28/2015, suprafața intravilan = 4595 mp, suprafața extravilan = 1805 mp.

* Suprafața este determinată în planul de proiecție Stereo 70.

**Date referitoare la teren**

Crt	Categorie folosință	Intra vilan	Suprafața (mp)	Tarla	Parcelă	Nr. topo	Observații / Referințe
1	arabil	DA	4.595	3	1	-	
2	arabil	NU	1.805	3	1	-	

Lungime Segmente

1) Valorile lungimilor segmentelor sunt obținute din proiecție în plan.

Punct început	X / Y	Punct sfârșit	X / Y	Lungime segment (** (m)
1	434.786,952 301.419,954	2	434.916,884 301.672,181	283.727
2	434.916,884 301.672,181	3	434.909,659 301.673,919	7.431
3	434.909,659 301.673,919	4	434.896,411 301.676,321	13.464
4	434.896,411 301.676,321	5	434.885,92 301.658,095	21.03

Punct început	X / Y	Punct sfârşit	X / Y	Lungime segment (** (m)
5	434.885,92 301.658,095	6	434.874,724 301.638,646	22.441
6	434.874,724 301.638,646	7	434.871,203 301.632,527	7.06
7	434.871,203 301.632,527	8	434.861,298 301.613,363	21.572
8	434.861,298 301.613,363	9	434.855,043 301.603,702	11.509
9	434.855,043 301.603,702	10	434.854,525 301.602,719	1.111
10	434.854,525 301.602,719	11	434.847,684 301.589,749	14.664
11	434.847,684 301.589,749	12	434.838,727 301.572,767	19.199
12	434.838,727 301.572,767	13	434.772,754 301.444,699	144.062
13	434.772,754 301.444,699	14	434.775,908 301.434,549	10.629
14	434.775,908 301.434,549	15	434.782,457 301.422,949	13.321
15	434.782,457 301.422,949	1	434.786,952 301.419,954	5.401

** Lungimile segmentelor sunt determinate în planul de proiecție Stereo 70 și sunt rotunjite la 1 milimetru.

*** Distanța dintre puncte este formată din segmente cumulate ce sunt mai mici decât valoarea 1 milimetru.

**DATE DESPRE IMOBILUL NR. 8265**

Oficiul de Cadastru și Publicitate Imobiliară DOLJ
Biroul de Cadastru și Publicitate Imobiliară Craiova

A. Partea I. Descrierea imobilului

TEREN Extravilan

Adresa: Jud. Dolj, T3, P1/1

Nr. Crt	Nr cadastral Nr. topografic	Suprafața* (mp)	Observații / Referințe
A1		1.600	Sector cadastral:13 Teren neimprijmit;

B. Partea II. Proprietari și acte

Inscrieri privitoare la dreptul de proprietate și alte drepturi reale	Referințe
/	
Act Administrativ nr. TDP1550, din 21/11/2003 emis de CJSDPAT DOLJ;	
B1	A1
Intabulare, drept de PROPRIETATE, dobândit prin Reconstituire, cota actuala 1/1, cota initiala 1/1 1) PRIOTEASA DUMITRU, LIPSA CNP	

C. Partea III. SARCINI .

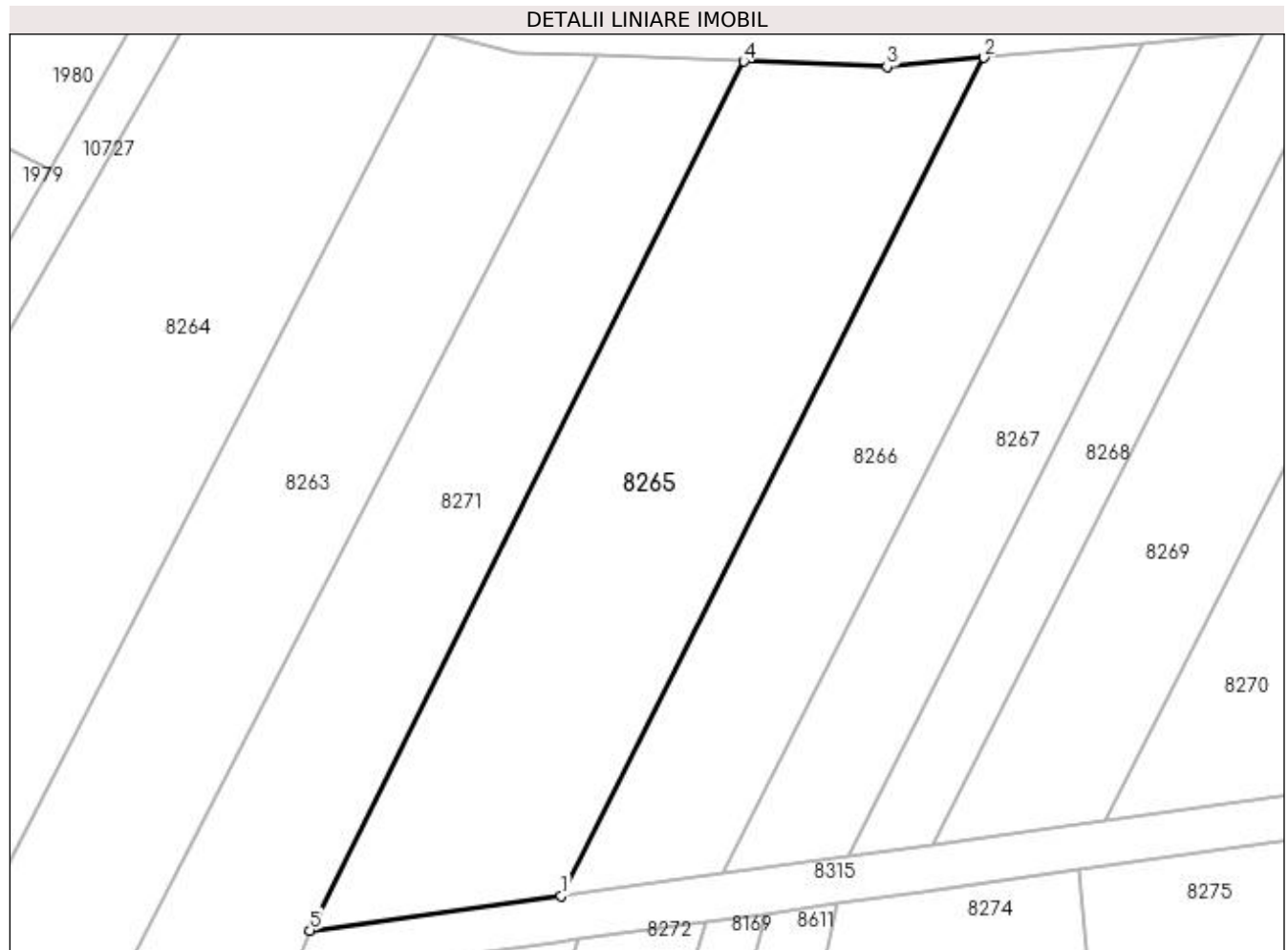
Inscrieri privind dezmembramintele dreptului de proprietate, drepturi reale de garanție și sarcini	Referințe
NU SUNT	

Anexa Nr. 1 La Partea I

Teren

Nr cadastral	Suprafața (mp)*	Observații / Referințe
	1.600	

* Suprafața este determinată în planul de proiecție Stereo 70.



Date referitoare la teren

Crt	Categorie folosință	Intravilan	Suprafața (mp)	Tarla	Parcelă	Nr. topo	Observații / Referințe
1	arabil	NU	1.600	3	1/1	-	

Lungime Segmente

1) Valorile lungimilor segmentelor sunt obținute din proiecție în plan.

Punct început	X / Y	Punct sfârșit	X / Y	Lungime segment (** (m)
1	434.928,143 301.595,235	2	434.965,904 301.670,017	83.775
2	434.965,904 301.670,017	3	434.957,234 301.669,212	8.707
3	434.957,234 301.669,212	4	434.944,436 301.669,688	12.807
4	434.944,436 301.669,688	5	434.905,685 301.592,132	86.698
5	434.905,685 301.592,132	1	434.928,143 301.595,235	22.671

**** Lungimile segmentelor sunt determinate în planul de proiecție Stereo 70 și sunt rotunjite la 1 milimetru.**

***** Distanța dintre puncte este formată din segmente cumulate ce sunt mai mici decât valoarea 1 milimetru.**

**DATE DESPRE IMOBILUL NR. 8266**

Oficiul de Cadastru și Publicitate Imobiliară DOLJ
Biroul de Cadastru și Publicitate Imobiliară Craiova

A. Partea I. Descrierea imobilului

TEREN Extravilan

Adresa: Jud. Dolj, T3, P9/1

Nr. Crt	Nr cadastral Nr. topografic	Suprafața* (mp)	Observații / Referințe
A1		1.000	Sector cadastral:13 Teren neimprejmuit;

B. Partea II. Proprietari și acte

Inscrieri privitoare la dreptul de proprietate și alte drepturi reale	Referințe
/	
Act Administrativ nr. TDP1464, din 28/02/2003 emis de CJSDPAT DOLJ;	
B1	A1
Intabulare, drept de PROPRIETATE, dobândit prin Reconstituire, cota actuala 1/1, cota initiala 1/1 1) DUMITRU STERIE, LIPSA CNP	

C. Partea III. SARCINI .

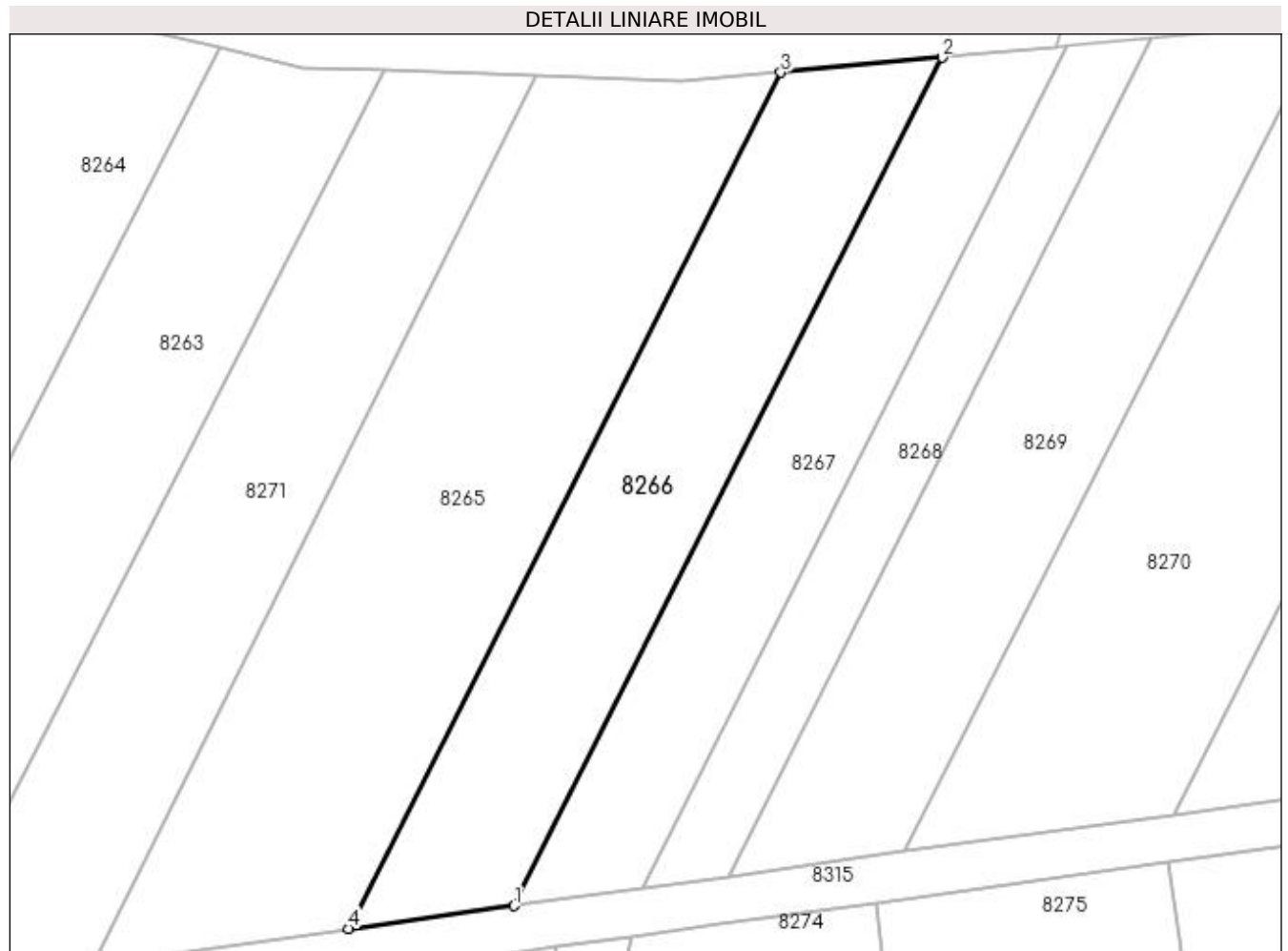
Inscrieri privind dezmembramintele dreptului de proprietate, drepturi reale de garanție și sarcini	Referințe
NU SUNT	

Anexa Nr. 1 La Partea I

Teren

Nr cadastral	Suprafața (mp)*	Observații / Referințe
	1.000	

* Suprafața este determinată în planul de proiecție Stereo 70.



Date referitoare la teren

Crt	Categorie folosință	Intra vilan	Suprafața (mp)	Tarla	Parcelă	Nr. topo	Observații / Referințe
1	arabil	NU	1.000	3	9/1	-	

Lungime Segmente

1) Valorile lungimilor segmentelor sunt obținute din proiecție în plan.

Punct început	X / Y	Punct sfârșit	X / Y	Lungime segment (** (m)
1	434.942,584 301.597,231	2	434.979,999 301.671,327	83.007
2	434.979,999 301.671,327	3	434.965,904 301.670,017	14.156
3	434.965,904 301.670,017	4	434.928,143 301.595,235	83.775
4	434.928,143 301.595,235	1	434.942,584 301.597,231	14.578

**** Lungimile segmentelor sunt determinate în planul de proiecție Stereo 70 și sunt rotunjite la 1 milimetru.**

***** Distanța dintre puncte este formată din segmente cumulate ce sunt mai mici decât valoarea 1 milimetru.**

**DATE DESPRE IMOBILUL NR. 8267**

Oficiul de Cadastru și Publicitate Imobiliară DOLJ
Biroul de Cadastru și Publicitate Imobiliară Craiova

A. Partea I. Descrierea imobilului

TEREN Extravilan

Adresa: Jud. Dolj, T3, P14

Nr. Crt	Nr cadastral Nr. topografic	Suprafața* (mp)	Observații / Referințe
A1		774	Sector cadastral:13 Teren neimprejmuit;

B. Partea II. Proprietari și acte

Inscrieri privitoare la dreptul de proprietate și alte drepturi reale	Referințe
/	
Act Notarial nr. CM 32, din 28/02/2005 emis de BNP Nicu și Gașpar;	
B1	A1
Intabulare, drept de PROPRIETATE, dobandit prin Succesiune, cota actuala 1/1, cota initiala 1/1 1) GAVRILĂ DOREL	

C. Partea III. SARCINI .

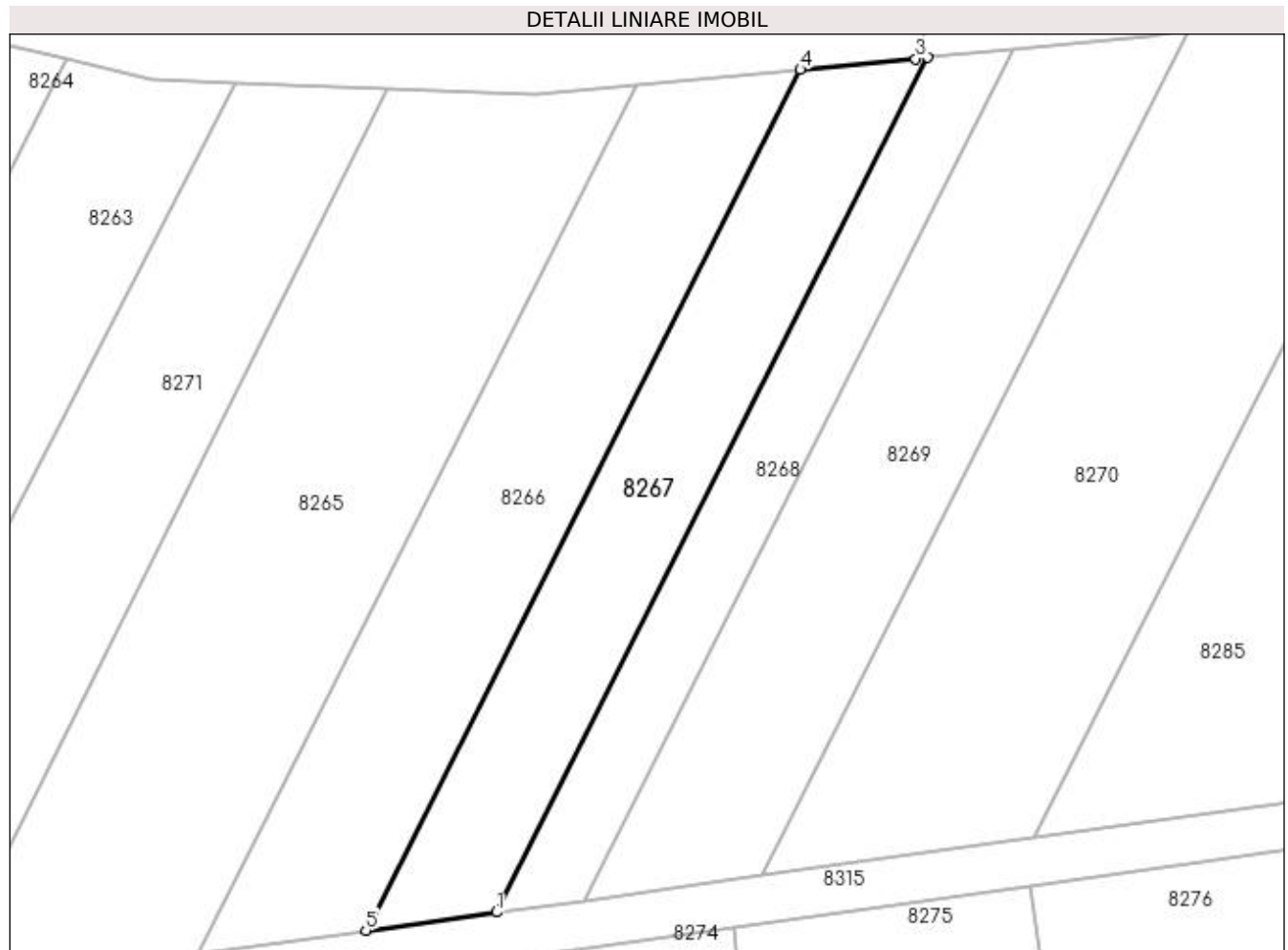
Inscrieri privind dezmembramintele dreptului de proprietate, drepturi reale de garanție și sarcini	Referințe
NU SUNT	

Anexa Nr. 1 La Partea I

Teren

Nr cadastral	Suprafața (mp)*	Observații / Referințe
	774	

* Suprafața este determinată în planul de proiecție Stereo 70.



Date referitoare la teren

Crt	Categorie folosință	Intra vilan	Suprafața (mp)	Tarla	Parcelă	Nr. topo	Observații / Referințe
1	arabil	NU	774	3	14	-	

Lungime Segmente

1) Valorile lungimilor segmentelor sunt obținute din proiecție în plan.

Punct început	X / Y	Punct sfârșit	X / Y	Lungime segment (** (m)
1	434.953,854 301.598,788	2	434.990,999 301.672,349	82.407
2	434.990,999 301.672,349	3	434.989,92 301.672,249	1.084
3	434.989,92 301.672,249	4	434.979,999 301.671,327	9.964
4	434.979,999 301.671,327	5	434.942,584 301.597,231	83.007
5	434.942,584 301.597,231	1	434.953,854 301.598,788	11.377

**** Lungimile segmentelor sunt determinate în planul de proiecție Stereo 70 și sunt rotunjite la 1 milimetru.**

***** Distanța dintre puncte este formată din segmente cumulate ce sunt mai mici decât valoarea 1 milimetru.**

**DATE DESPRE IMOBILUL NR. 8268**

Oficiul de Cadastru și Publicitate Imobiliară DOLJ
Biroul de Cadastru și Publicitate Imobiliară Craiova

A. Partea I. Descrierea imobilului

TEREN Extravilan

Adresa: Jud. Dolj, T3, P15

Nr. Crt	Nr cadastral Nr. topografic	Suprafața* (mp)	Observații / Referințe
A1		512	Sector cadastral:13 Teren neimprejmuit;

B. Partea II. Proprietari și acte

Inscrieri privitoare la dreptul de proprietate și alte drepturi reale		Referințe
/		
Act Administrativ nr. TDP837 15011, din 01/02/1995 emis de CJSDPAT DOLJ (DEFUNCT CONFORM CERTIFICAT DE DECES SERIA DC, NR. 181703, DATA 02.08.2014);		
B1	Intabulare, drept de PROPRIETATE, dobandit prin Reconstituire, cota actuala 1/1, cota initiala 1/1 1) DUMITRASCU ALEXANDRA DEFUNCT:Da	A1

C. Partea III. SARCINI .

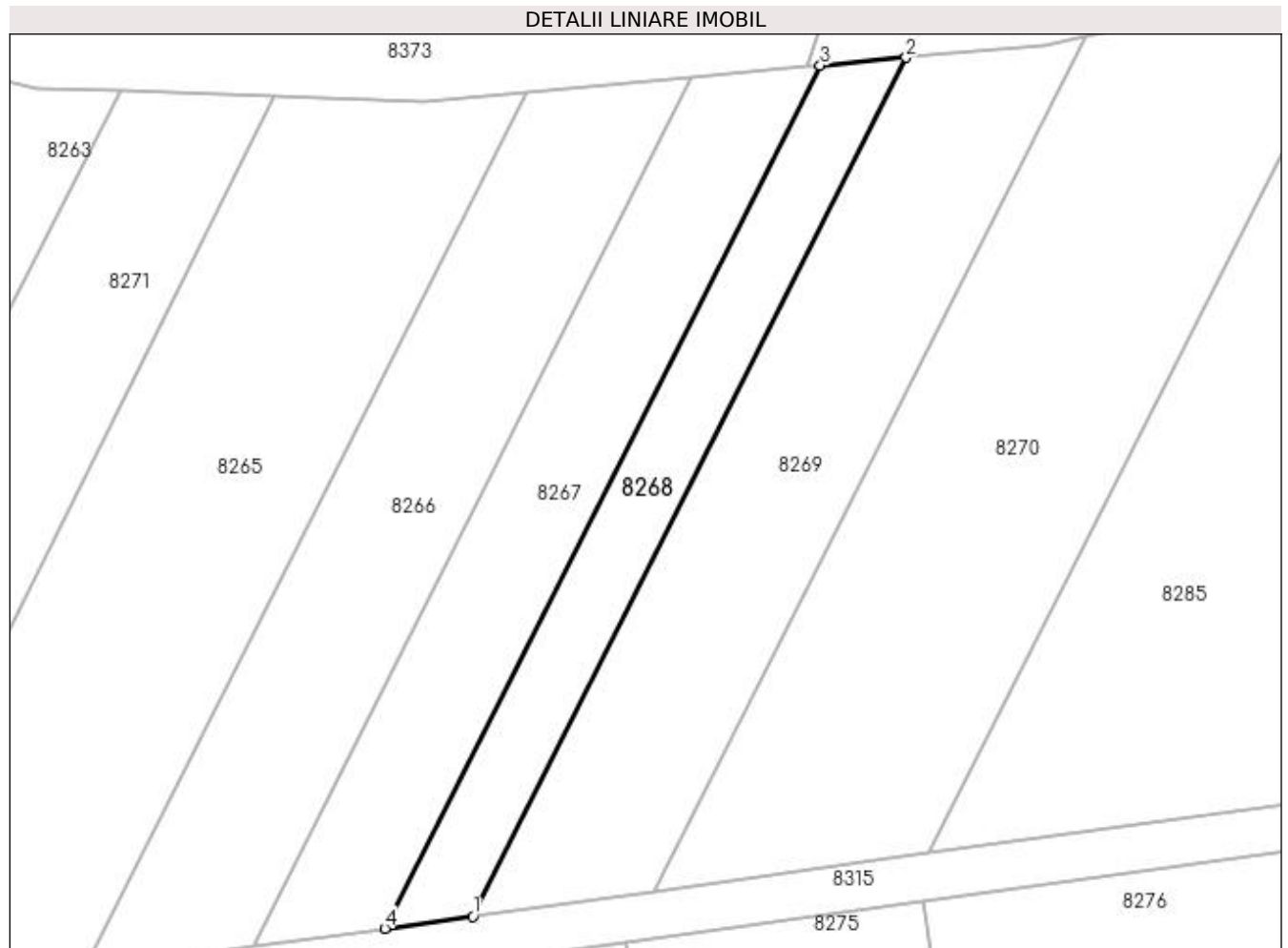
Inscrieri privind dezmembramintele dreptului de proprietate, drepturi reale de garanție și sarcini	Referințe
NU SUNT	

Anexa Nr. 1 La Partea I

Teren

Nr cadastral	Suprafața (mp)*	Observații / Referințe
	512	

* Suprafața este determinată în planul de proiecție Stereo 70.



Date referitoare la teren

Crt	Categorie folosință	Intra vilan	Suprafața (mp)	Tarla	Parcelă	Nr. topo	Observații / Referințe
1	pasune	NU	512	3	15	-	

Lungime Segmente

1) Valorile lungimilor segmentelor sunt obținute din proiecție în plan.

Punct început	X / Y	Punct sfârșit	X / Y	Lungime segment (** (m)
1	434.961,354 301.599,824	2	434.998,319 301.673,029	82.008
2	434.998,319 301.673,029	3	434.990,999 301.672,349	7.352
3	434.990,999 301.672,349	4	434.953,854 301.598,788	82.407
4	434.953,854 301.598,788	1	434.961,354 301.599,824	7.571

**** Lungimile segmentelor sunt determinate în planul de proiecție Stereo 70 și sunt rotunjite la 1 milimetru.**

***** Distanța dintre puncte este formată din segmente cumulate ce sunt mai mici decât valoarea 1 milimetru.**

**DATE DESPRE IMOBILUL NR. 8269**

Oficiul de Cadastru și Publicitate Imobiliară DOLJ
Biroul de Cadastru și Publicitate Imobiliară Craiova

A. Partea I. Descrierea imobilului

TEREN Extravilan

Adresa: Jud. Dolj, T3, P16

Nr. Crt	Nr cadastral Nr. topografic	Suprafața* (mp)	Observații / Referințe
A1		1.046	Sector cadastral:13 Teren neimprejmuit;

B. Partea II. Proprietari și acte

Inscrieri privitoare la dreptul de proprietate și alte drepturi reale	Referințe
/	
Act Administrativ nr. TDP1021-48563, din 22/03/1995 emis de CJSDPAT DOLJ;	
B1	A1
Intabulare, drept de PROPRIETATE, dobândit prin Reconstituire, cota actuala 1/1, cota initiala 1/1 1) MATARAGIU MARIN, LIPSA CNP	

C. Partea III. SARCINI .

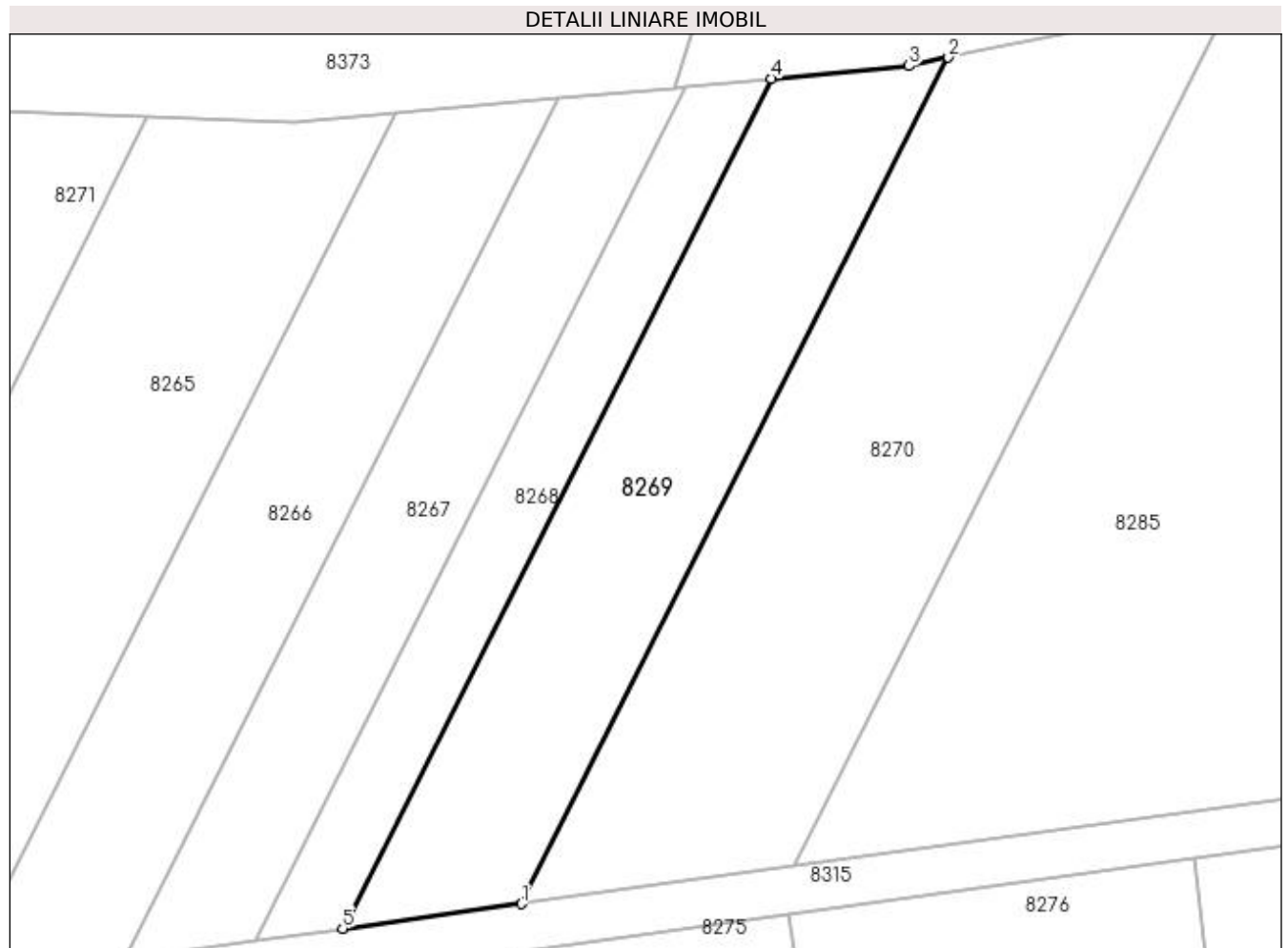
Inscrieri privind dezmembramintele dreptului de proprietate, drepturi reale de garanție și sarcini	Referințe
NU SUNT	

Anexa Nr. 1 La Partea I

Teren

Nr cadastral	Suprafața (mp)*	Observații / Referințe
	1.046	

* Suprafața este determinată în planul de proiecție Stereo 70.



Date referitoare la teren

Crt	Categorie folosință	Intra vilan	Suprafața (mp)	Tarla	Parcelă	Nr. topo	Observații / Referințe
1	arabil	NU	1.046	3	16	-	

Lungime Segmente

1) Valorile lungimilor segmentelor sunt obținute din proiecție în plan.

Punct început	X / Y	Punct sfârșit	X / Y	Lungime segment (** (m)
1	434.976,783 301.601,956	2	435.013,588 301.674,846	81.655
2	435.013,588 301.674,846	3	435.010,179 301.674,131	3.483
3	435.010,179 301.674,131	4	434.998,319 301.673,029	11.911
4	434.998,319 301.673,029	5	434.961,354 301.599,824	82.008
5	434.961,354 301.599,824	1	434.976,783 301.601,956	15.576

**** Lungimile segmentelor sunt determinate în planul de proiecție Stereo 70 și sunt rotunjite la 1 milimetru.**

***** Distanța dintre puncte este formată din segmente cumulate ce sunt mai mici decât valoarea 1 milimetru.**

**DATE DESPRE IMOBILUL NR. 8270**

Oficiul de Cadastru și Publicitate Imobiliară DOLJ
Biroul de Cadastru și Publicitate Imobiliară Craiova

A. Partea I. Descrierea imobilului

TEREN Extravilan

Adresa: Jud. Dolj, T3, P18

Nr. Crt	Nr cadastral Nr. topografic	Suprafața* (mp)	Observații / Referințe
A1		1.609	Sector cadastral:13 Teren neimprejmuit;

B. Partea II. Proprietari și acte

Inscrieri privitoare la dreptul de proprietate și alte drepturi reale	Referințe
/	
Act Notarial nr. APV 321, din 23/02/2015 emis de BNP Tone Florian și Glică Laura;	
B1	A1
Intabulare, drept de PROPRIETATE, dobandit prin lesire Din Indiviziune, cota actuala 1/1, cota initiala 1/1 1) ZĂVOIANU ION	

C. Partea III. SARCINI .

Inscrieri privind dezmembramintele dreptului de proprietate, drepturi reale de garanție și sarcini	Referințe
NU SUNT	

Anexa Nr. 1 La Partea I

Teren

Nr cadastral	Suprafața (mp)*	Observații / Referințe
	1.609	

* Suprafața este determinată în planul de proiecție Stereo 70.



Date referitoare la teren

Crt	Categorie folosință	Intra vilan	Suprafața (mp)	Tarla	Parcelă	Nr. topo	Observații / Referințe
1	arabil	NU	1.609	3	18	-	

Lungime Segmente

1) Valorile lungimilor segmentelor sunt obținute din proiecție în plan.

Punct început	X / Y	Punct sfârșit	X / Y	Lungime segment (** (m)
1	435.000,212 301.605,193	2	435.037,962 301.679,954	83.751
2	435.037,962 301.679,954	3	435.029,013 301.678,078	9.144
3	435.029,013 301.678,078	4	435.023,364 301.676,894	5.772
4	435.023,364 301.676,894	5	435.013,588 301.674,846	9.988
5	435.013,588 301.674,846	6	434.976,783 301.601,956	81.655

Punct început	X / Y	Punct sfârșit	X / Y	Lungime segment (** (m)
6	434.976,783 301.601,956	1	435.000,212 301.605,193	23.652

** Lungimile segmentelor sunt determinate în planul de proiecție Stereo 70 și sunt rotunjite la 1 milimetru.

*** Distanța dintre puncte este formată din segmente cumulate ce sunt mai mici decât valoarea 1 milimetru.

**DATE DESPRE IMOBILUL NR. 8271**

Oficiul de Cadastru și Publicitate Imobiliară DOLJ
Biroul de Cadastru și Publicitate Imobiliară Craiova

A. Partea I. Descrierea imobilului

TEREN Necunoscut

Adresa: Loc. Preajba De Jos, Jud. Dolj, T3, P1/3

Nr. Crt	Nr cadastral Nr. topografic	Suprafața* (mp)	Observații / Referințe
A1		3.500	Sector cadastral:13 Teren neimprejmuit; Conform PUG aprobat prin HCL 28/2015, suprafata intravilan =2448 mp, suprafata extravilan =1052 mp.

B. Partea II. Proprietari și acte

Inscrieri privitoare la dreptul de proprietate și alte drepturi reale	Referințe
/	
Act Normativ nr. Legea 7, din 13/03/1996 emis de PARLAMENTUL ROMANIEI (ART. 13 ALIN. 15);	
B1	A1
Inscrierea provizorie, drept de PROPRIETATE, dobandit prin Lege, cota actuala 1/1, cota initiala 1/1 1) NEIDENTIFICAT NEIDENTIFICAT, CIF:000000000000	

C. Partea III. SARCINI .

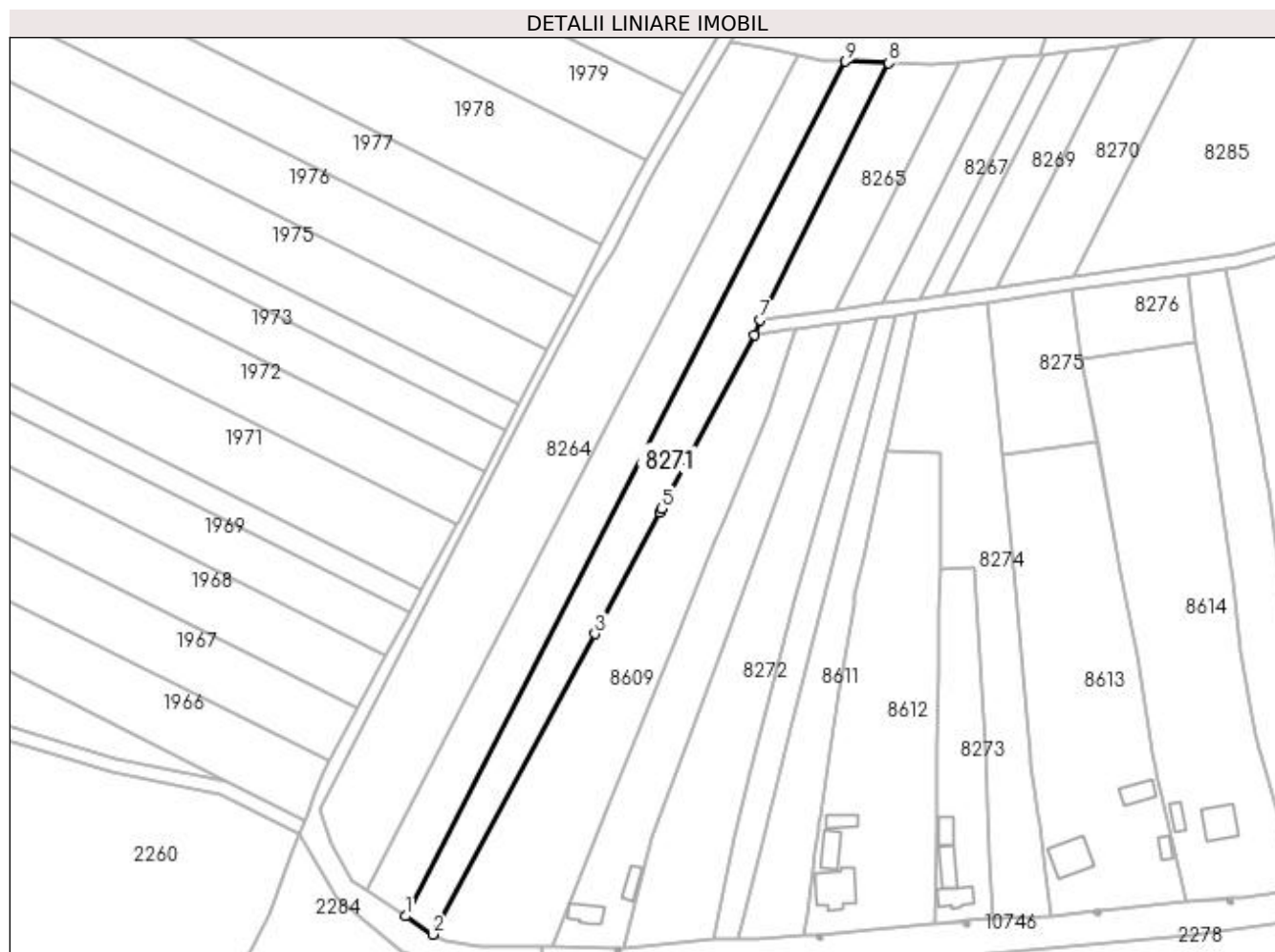
Inscrieri privind dezmembramintele dreptului de proprietate, drepturi reale de garanție și sarcini	Referințe
NU SUNT	

Anexa Nr. 1 La Partea I

Teren

Nr cadastral	Suprafața (mp)*	Observații / Referințe
	3.500	Conform PUG aprobat prin HCL 28/2015, suprafața intravilan =2448 mp, suprafața extravilan =1052 mp.

* Suprafața este determinată în planul de proiecție Stereo 70.



Date referitoare la teren

Crt	Categorie folosință	Intra vilan	Suprafața (mp)	Tarla	Parcelă	Nr. topo	Observații / Referințe
1	arabil	DA	2.448	3	1/3	-	
2	arabil	NU	1.052	3	1/3	-	

Lungime Segmente

1) Valorile lungimilor segmentelor sunt obținute din proiecție în plan.

Punct început	X / Y	Punct sfârșit	X / Y	Lungime segment (** (m)
1	434.798,474 301.412,278	2	434.806,663 301.406,823	9.84
2	434.806,663 301.406,823	3	434.855,693 301.497,48	103.066
3	434.855,693 301.497,48	4	434.875,223 301.534,103	41.505
4	434.875,223 301.534,103	5	434.875,812 301.535,209	1.253

Punct început	X / Y	Punct sfârșit	X / Y	Lungime segment (** (m)
5	434.875,812 301.535,209	6	434.903,83 301.587,75	59.545
6	434.903,83 301.587,75	7	434.905,685 301.592,132	4.758
7	434.905,685 301.592,132	8	434.944,436 301.669,688	86.698
8	434.944,436 301.669,688	9	434.931,327 301.670,175	13.118
9	434.931,327 301.670,175	1	434.798,474 301.412,278	290.105

** Lungimile segmentelor sunt determinate în planul de proiecție Stereo 70 și sunt rotunjite la 1 milimetru.

*** Distanța dintre puncte este formată din segmente cumulate ce sunt mai mici decât valoarea 1 milimetru.

**DATE DESPRE IMOBILUL NR. 8272**

Oficiul de Cadastru și Publicitate Imobiliară DOLJ
Biroul de Cadastru și Publicitate Imobiliară Craiova

A. Partea I. Descrierea imobilului

TEREN Intravilan

Adresa: Loc. Preajba De Jos, Jud. Dolj, T3, P6

Nr. Crt	Nr cadastral Nr. topografic	Suprafața* (mp)	Observații / Referințe
A1		3.422	Sector cadastral:13 Teren neimprejmuit;

B. Partea II. Proprietari și acte

Inscrieri privitoare la dreptul de proprietate și alte drepturi reale	Referințe
/	
Act Normativ nr. Legea 7, din 13/03/1996 emis de PARLAMENTUL ROMANIEI (ART. 13 ALIN. 15);	
B1	Inscrierea provizorie, drept de PROPRIETATE, dobandit prin Lege, cota actuala 1/1, cota initiala 1/1
	1) NEIDENTIFICAT NEIDENTIFICAT, CIF:0000000000000

C. Partea III. SARCINI .

Inscrieri privind dezmembramintele dreptului de proprietate, drepturi reale de garanție și sarcini	Referințe
NU SUNT	

Anexa Nr. 1 La Partea I

Teren

Nr cadastral	Suprafața (mp)*	Observații / Referințe
	3.422	

* Suprafața este determinată în planul de proiecție Stereo 70.



Date referitoare la teren

Crt	Categorie folosință	Intra vilan	Suprafața (mp)	Tarla	Parcelă	Nr. topo	Observații / Referințe
1	arabil	DA	3.422	3	6	-	

Lungime Segmente

1) Valorile lungimilor segmentelor sunt obținute din proiecție în plan.

Punct început	X / Y	Punct sfârșit	X / Y	Lungime segment (** (m)
1	434.929,394 301.590,347	2	434.906,77 301.527,644	66.66
2	434.906,77 301.527,644	3	434.895,578 301.496,624	32.977
3	434.895,578 301.496,624	4	434.886,533 301.472,263	25.986
4	434.886,533 301.472,263	5	434.873,028 301.435,89	38.799
5	434.873,028 301.435,89	6	434.864,34 301.402,781	34.23

Punct început	X / Y	Punct sfârşit	X / Y	Lungime segment (** (m)
6	434.864,34 301.402,781	7	434.891,49 301.405,239	27.261
7	434.891,49 301.405,239	8	434.897,905 301.435,953	31.377
8	434.897,905 301.435,953	9	434.902,576 301.454,503	19.129
9	434.902,576 301.454,503	10	434.915,944 301.507,587	54.741
10	434.915,944 301.507,587	11	434.929,311 301.554,84	49.107
11	434.929,311 301.554,84	12	434.941,035 301.592,913	39.837
12	434.941,035 301.592,913	13	434.929,755 301.591,348	11.388
13	434.929,755 301.591,348	1	434.929,394 301.590,347	1.064

** Lungimile segmentelor sunt determinate în planul de proiecție Stereo 70 și sunt rotunjite la 1 milimetru.

*** Distanța dintre puncte este formată din segmente cumulate ce sunt mai mici decât valoarea 1 milimetru.

**DATE DESPRE IMOBILUL NR. 8273**

Oficiul de Cadastru și Publicitate Imobiliară DOLJ
Biroul de Cadastru și Publicitate Imobiliară Craiova

A. Partea I. Descrierea imobilului

TEREN Intravilan

Adresa: Loc. Preajba De Jos, Jud. Dolj, T3, P19

Nr. Crt	Nr cadastral Nr. topografic	Suprafața* (mp)	Observații / Referințe
A1		1.497	Sector cadastral:13 Teren imprejmuit;

Construcții

Crt	Nr cadastral Nr. topografic	Adresa	Observații / Referințe
A1.1		Loc. Preajba De Jos, Jud. Dolj, T3, P19	Nr. niveluri:1; S. construita la sol:59 mp;
A1.2		Loc. Preajba De Jos, Jud. Dolj, T3, P19	Nr. niveluri:1; S. construita la sol:56 mp;
A1.3		Loc. Preajba De Jos, Jud. Dolj, T3, P19	Nr. niveluri:1; S. construita la sol:39 mp;

B. Partea II. Proprietari și acte

Inscrieri privitoare la dreptul de proprietate și alte drepturi reale		Referințe
/		
Act Normativ nr. Legea 7, din 13/03/1996 emis de PARLAMENTUL ROMANIEI (art. 13 alin. 15);		
B1	Inscrierea provizorie, drept de PROPRIETATE, dobandit prin Lege, cota actuala 1/1, cota initiala 1/1 1) NEIDENTIFICAT NEIDENTIFICAT, CIF:0000000000000	A1, A1.1, A1.2, A1.3

C. Partea III. SARCINI .

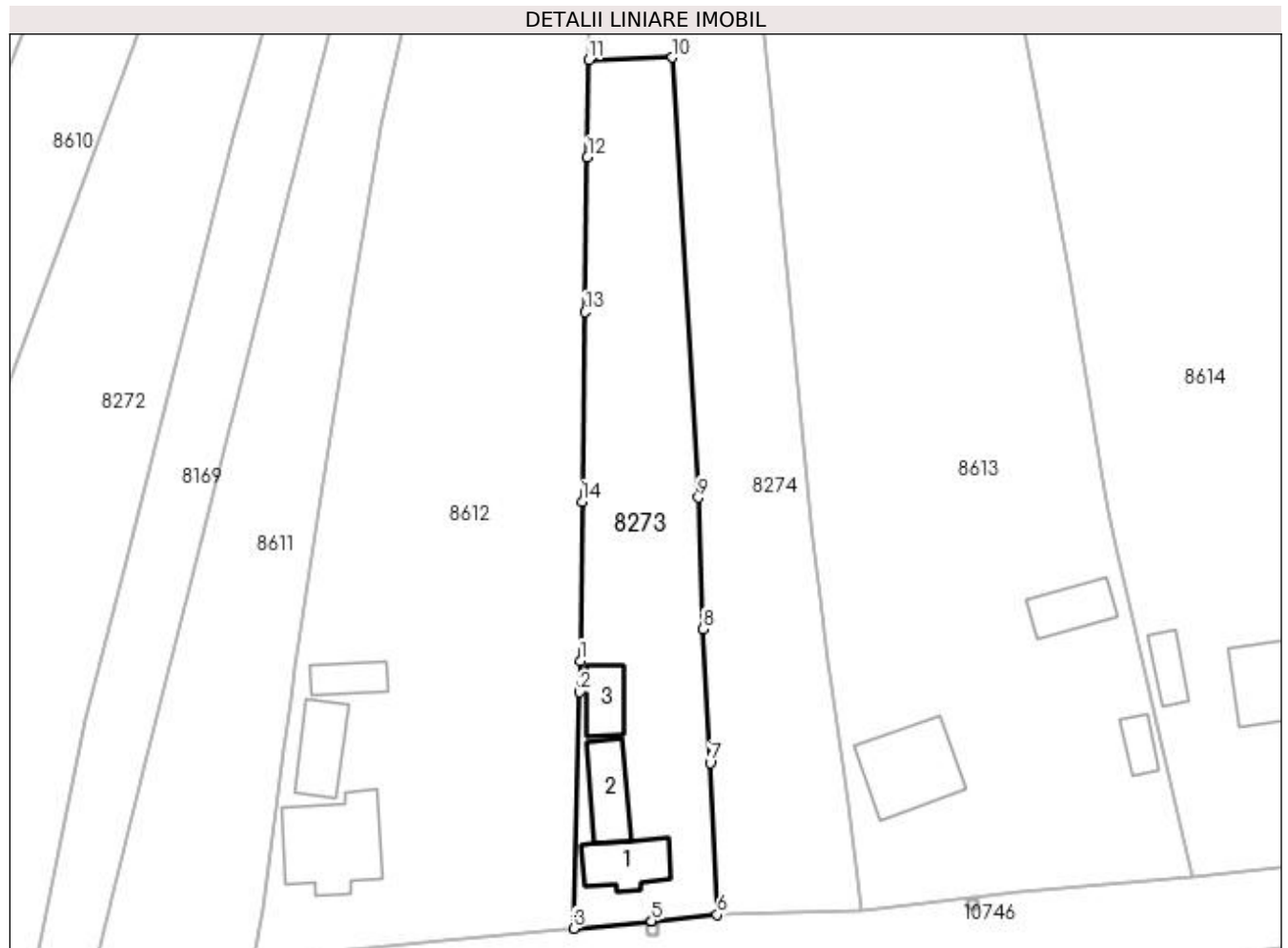
Inscrieri privind dezmembramintele dreptului de proprietate, drepturi reale de garanție și sarcini	Referințe
NU SUNT	

Anexa Nr. 1 La Partea I

Teren

Nr cadastral	Suprafața (mp)*	Observații / Referințe
	1.497	

* Suprafața este determinată în planul de proiecție Stereo 70.



Date referitoare la teren

Crt	Categorie folosință	Intra vilan	Suprafața (mp)	Tarla	Parcelă	Nr. topo	Observații / Referințe
1	curți constructii	DA	1.497	3	19	-	

Date referitoare la construcții

Crt	Număr	Destinație construcție	Supraf. (mp)	Situație juridică	Observații / Referințe
A1.1		construcții de locuințe	59	Cu acte	Nr. niveluri:1; S. construita la sol:59 mp;
A1.2		construcții anexa	56	Cu acte	Nr. niveluri:1; S. construita la sol:56 mp;
A1.3		construcții anexa	39	Cu acte	Nr. niveluri:1; S. construita la sol:39 mp;

Lungime Segmente

1) Valorile lungimilor segmentelor sunt obținute din proiecție în plan.

Punct început	X / Y	Punct sfârșit	X / Y	Lungime segment (** (m)
1	434.958,885 301.443,101	2	434.958,789 301.439,268	3.834
2	434.958,789 301.439,268	3	434.958,059 301.410,12	29.157

Punct început	X / Y	Punct sfârșit	X / Y	Lungime segment (** (m)
3	434.958,059 301.410,12	4	434.967,671 301.411,034	9.655
4	434.967,671 301.411,034	5	434.967,676 301.411,035	0.005
5	434.967,676 301.411,035	6	434.975,767 301.411,804	8.127
6	434.975,767 301.411,804	7	434.974,909 301.430,546	18.762
7	434.974,909 301.430,546	8	434.974,011 301.447,023	16.501
8	434.974,011 301.447,023	9	434.973,436 301.463,234	16.221
9	434.973,436 301.463,234	10	434.970,247 301.517,498	54.358
10	434.970,247 301.517,498	11	434.959,933 301.517,22	10.318
11	434.959,933 301.517,22	12	434.959,751 301.505,198	12.023
12	434.959,751 301.505,198	13	434.959,464 301.486,126	19.074
13	434.959,464 301.486,126	14	434.959,111 301.462,739	23.39
14	434.959,111 301.462,739	1	434.958,885 301.443,101	19.639

** Lungimile segmentelor sunt determinate în planul de proiecție Stereo 70 și sunt rotunjite la 1 milimetru.

*** Distanța dintre puncte este formată din segmente cumulate ce sunt mai mici decât valoarea 1 milimetru.

**DATE DESPRE IMOBILUL NR. 8274**

Oficiul de Cadastru și Publicitate Imobiliară DOLJ
Biroul de Cadastru și Publicitate Imobiliară Craiova

A. Partea I. Descrierea imobilului

TEREN Intravilan

Adresa: Loc. Preajba De Jos, Jud. Dolj, T3, P22

Nr. Crt	Nr cadastral Nr. topografic	Suprafața* (mp)	Observații / Referințe
A1		3.424	Sector cadastral:13 Teren neimprejmuit;

B. Partea II. Proprietari și acte

Inscrieri privitoare la dreptul de proprietate și alte drepturi reale	Referințe
/	
Act Normativ nr. Legea 7, din 13/03/1996 emis de PARLAMENTUL ROMANIEI (ART. 13 ALIN. 15);	
B1	Inscrierea provizorie, drept de PROPRIETATE, dobandit prin Lege, cota actuala 1/1, cota initiala 1/1
	1) NEIDENTIFICAT NEIDENTIFICAT, CIF:0000000000000

C. Partea III. SARCINI .

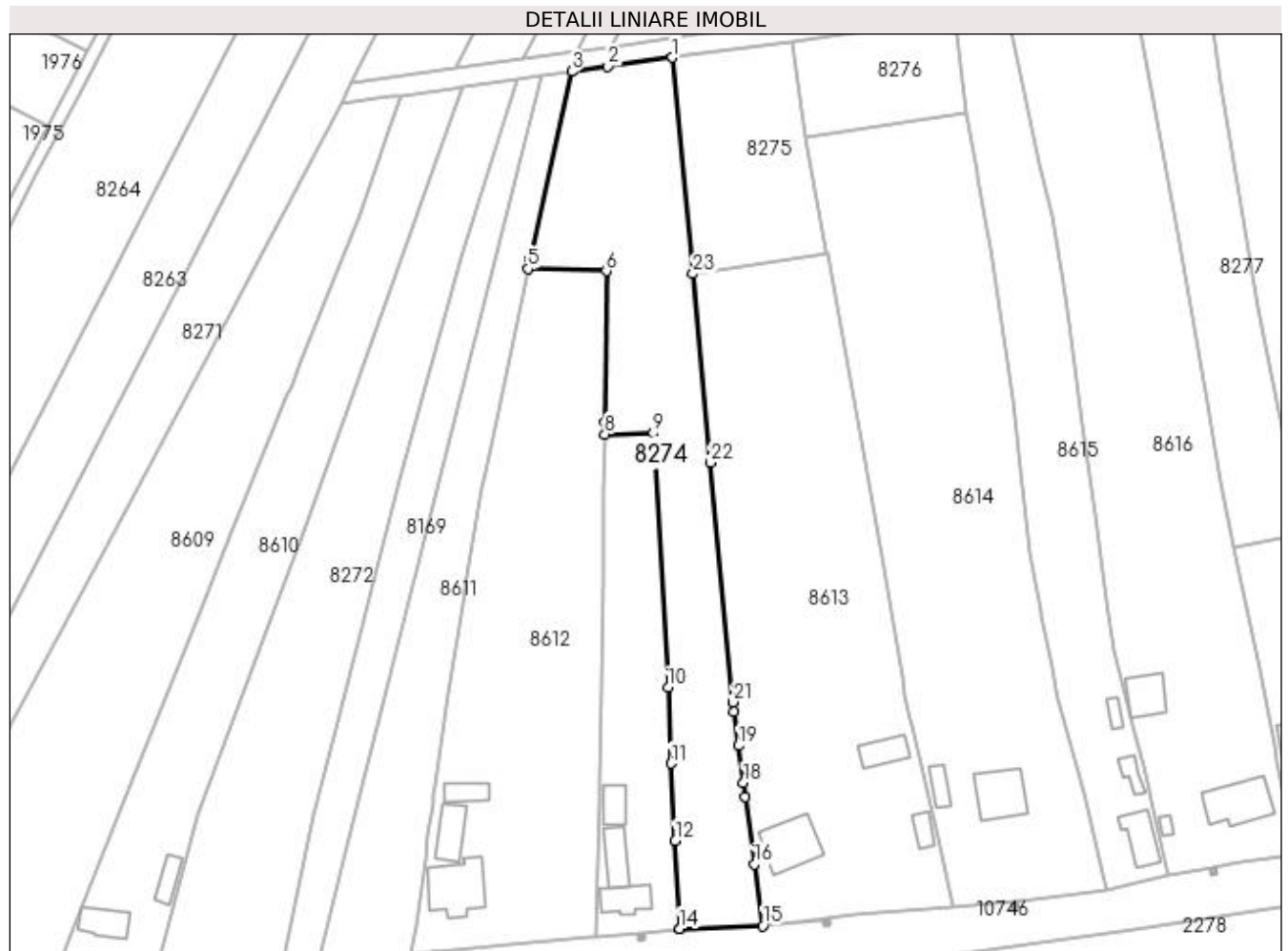
Inscrieri privind dezmembramintele dreptului de proprietate, drepturi reale de garanție și sarcini	Referințe
NU SUNT	

Anexa Nr. 1 La Partea I

Teren

Nr cadastral	Suprafața (mp)*	Observații / Referințe
	3.424	

* Suprafața este determinată în planul de proiecție Stereo 70.



Date referitoare la teren

Crt	Categorie folosință	Intravilan	Suprafața (mp)	Tarla	Parcelă	Nr. topo	Observații / Referințe
1	arabil	DA	3.424	3	22	-	

Lungime Segmente

1) Valorile lungimilor segmentelor sunt obținute din proiecție în plan.

Punct început	X / Y	Punct sfârșit	X / Y	Lungime segment (** (m)
1	434.974,34 301.597,535	2	434.960,544 301.595,62	13.928
3	434.952,823 301.594,549	4	434.943,973 301.554,566	40.951
5	434.943,53 301.552,493	6	434.960,204 301.552,011	16.681
7	434.959,953 301.519,767	8	434.959,933 301.517,22	2.547
9	434.970,247 301.517,498	10	434.973,436 301.463,234	54.358

Punct început	X / Y	Punct sfârșit	X / Y	Lungime segment (** (m)
2	434.960,544 301.595,62	3	434.952,823 301.594,549	7.795
4	434.943,973 301.554,566	5	434.943,53 301.552,493	2.12
6	434.960,204 301.552,011	7	434.959,953 301.519,767	32.245
8	434.959,933 301.517,22	9	434.970,247 301.517,498	10.318
10	434.973,436 301.463,234	11	434.974,011 301.447,023	16.221

Punct început	X / Y	Punct sfârșit	X / Y	Lungime segment (** (m)
11	434.974,011 301.447,023	12	434.974,909 301.430,546	16.501
13	434.975,767 301.411,804	14	434.975,831 301.411,81	0.064
15	434.993,603 301.412,418	16	434.991,842 301.425,515	13.215
17	434.989,897 301.439,981	18	434.989,496 301.442,962	3.008
19	434.988,44 301.450,816	20	434.987,48 301.457,958	7.206
21	434.987,275 301.460,142	22	434.982,468 301.511,199	51.283
23	434.978,682 301.551,412	1	434.974,34 301.597,535	46.327

Punct început	X / Y	Punct sfârșit	X / Y	Lungime segment (** (m)
12	434.974,909 301.430,546	13	434.975,767 301.411,804	18.762
14	434.975,831 301.411,81	15	434.993,603 301.412,418	17.782
16	434.991,842 301.425,515	17	434.989,897 301.439,981	14.596
18	434.989,496 301.442,962	19	434.988,44 301.450,816	7.925
20	434.987,48 301.457,958	21	434.987,275 301.460,142	2.194
22	434.982,468 301.511,199	23	434.978,682 301.551,412	40.391

** Lungimile segmentelor sunt determinate în planul de proiecție Stereo 70 și sunt rotunjite la 1 milimetru.

*** Distanța dintre puncte este formată din segmente cumulate ce sunt mai mici decât valoarea 1 milimetru.

**DATE DESPRE IMOBILUL NR. 8275**

Oficiul de Cadastru și Publicitate Imobiliară DOLJ
Biroul de Cadastru și Publicitate Imobiliară Craiova

A. Partea I. Descrierea imobilului

TEREN Intravilan

Adresa: Loc. Preajba De Jos, Jud. Dolj, T3, P29

Nr. Crt	Nr cadastral Nr. topografic	Suprafața* (mp)	Observații / Referințe
A1		1.252	Sector cadastral:13 Teren neimprejmuit;

B. Partea II. Proprietari și acte

Inscrieri privitoare la dreptul de proprietate și alte drepturi reale	Referințe
/	
Act Normativ nr. Legea 7, din 13/03/1996 emis de PARLAMENTUL ROMANIEI (ART. 13 ALIN. 15);	
B1	Inscrierea provizorie, drept de PROPRIETATE, dobandit prin Lege, cota actuala 1/1, cota initiala 1/1
	1) NEIDENTIFICAT NEIDENTIFICAT, CIF:0000000000000

C. Partea III. SARCINI .

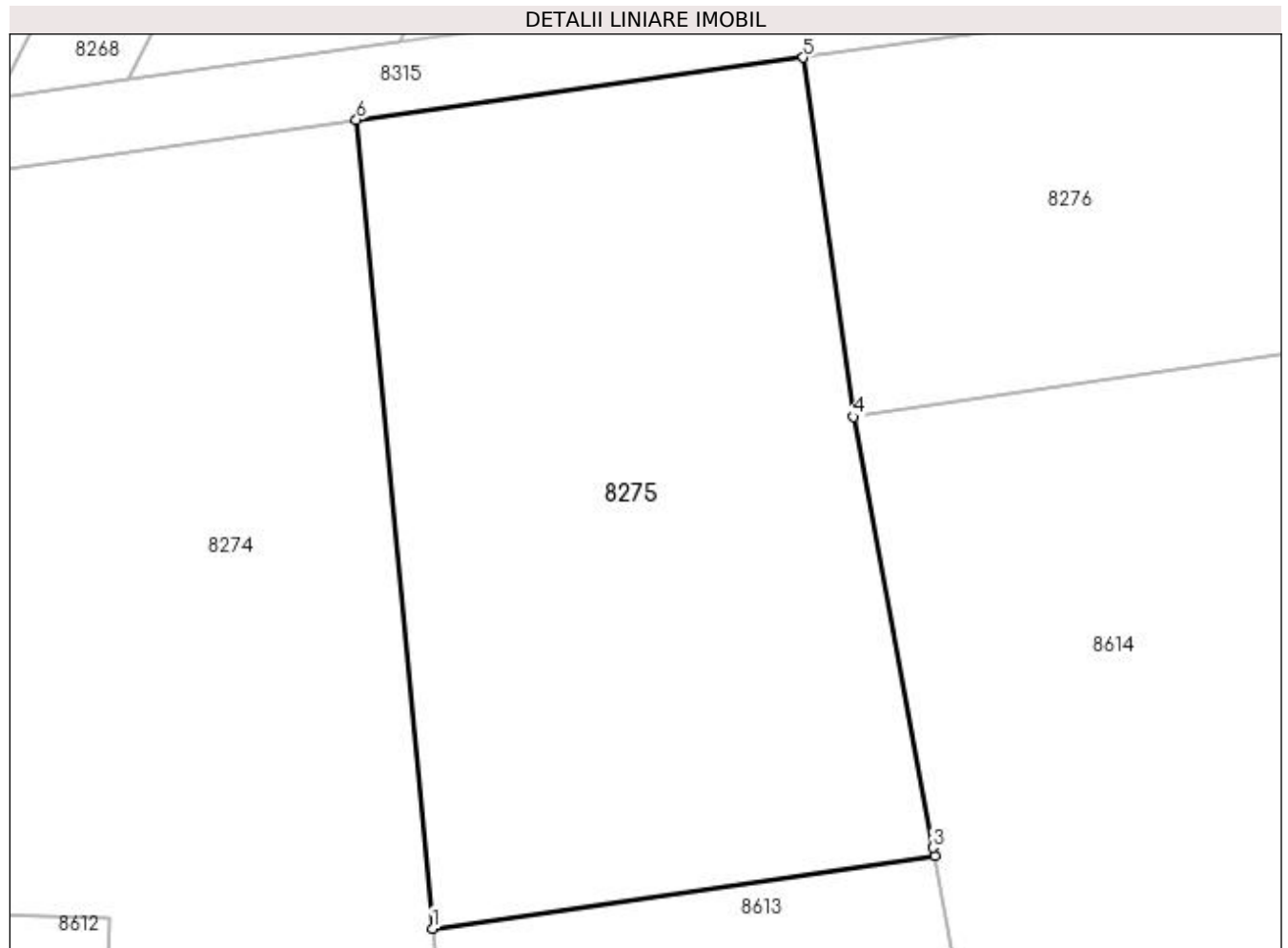
Inscrieri privind dezmembramintele dreptului de proprietate, drepturi reale de garanție și sarcini	Referințe
NU SUNT	

Anexa Nr. 1 La Partea I

Teren

Nr cadastral	Suprafața (mp)*	Observații / Referințe
	1.252	

* Suprafața este determinată în planul de proiecție Stereo 70.



Date referitoare la teren

Crt	Categorie folosință	Intravilan	Suprafața (mp)	Tarla	Parcelă	Nr. topo	Observații / Referințe
1	arabil	DA	1.252	3	29	-	

Lungime Segmente

1) Valorile lungimilor segmentelor sunt obținute din proiecție în plan.

Punct început	X / Y	Punct sfârșit	X / Y	Lungime segment (** (m)
1	434.978,682 301.551,412	2	435.007,329 301.555,584	28.949
2	435.007,329 301.555,584	3	435.007,247 301.556,028	0.452
3	435.007,247 301.556,028	4	435.002,713 301.580,585	24.972
4	435.002,713 301.580,585	5	434.999,847 301.601,075	20.689
5	434.999,847 301.601,075	6	434.974,34 301.597,535	25.751

Punct început	X / Y	Punct sfârșit	X / Y	Lungime segment (** (m)
6	434.974,34 301.597,535	1	434.978,682 301.551,412	46.327

** Lungimile segmentelor sunt determinate în planul de proiecție Stereo 70 și sunt rotunjite la 1 milimetru.

*** Distanța dintre puncte este formată din segmente cumulate ce sunt mai mici decât valoarea 1 milimetru.

**DATE DESPRE IMOBILUL NR. 8276**

Oficiul de Cadastru și Publicitate Imobiliară DOLJ
Biroul de Cadastru și Publicitate Imobiliară Craiova

A. Partea I. Descrierea imobilului

TEREN Intravilan

Adresa: Loc. Preajba De Jos, Jud. Dolj, T3, P29/1

Nr. Crt	Nr cadastral Nr. topografic	Suprafața* (mp)	Observații / Referințe
A1		720	Sector cadastral:13 Teren neimprejmuit;

B. Partea II. Proprietari și acte

Inscrieri privitoare la dreptul de proprietate și alte drepturi reale		Referințe
/		
Act Normativ nr. Legea 7, din 13/03/1996 emis de PARLAMENTUL ROMANIEI (ART. 13 ALIN. 15);		
B1	Inscrierea provizorie, drept de PROPRIETATE, dobandit prin Lege, cota actuala 1/1, cota initiala 1/1 1) NEIDENTIFICAT NEIDENTIFICAT, CIF:0000000000000	A1

C. Partea III. SARCINI .

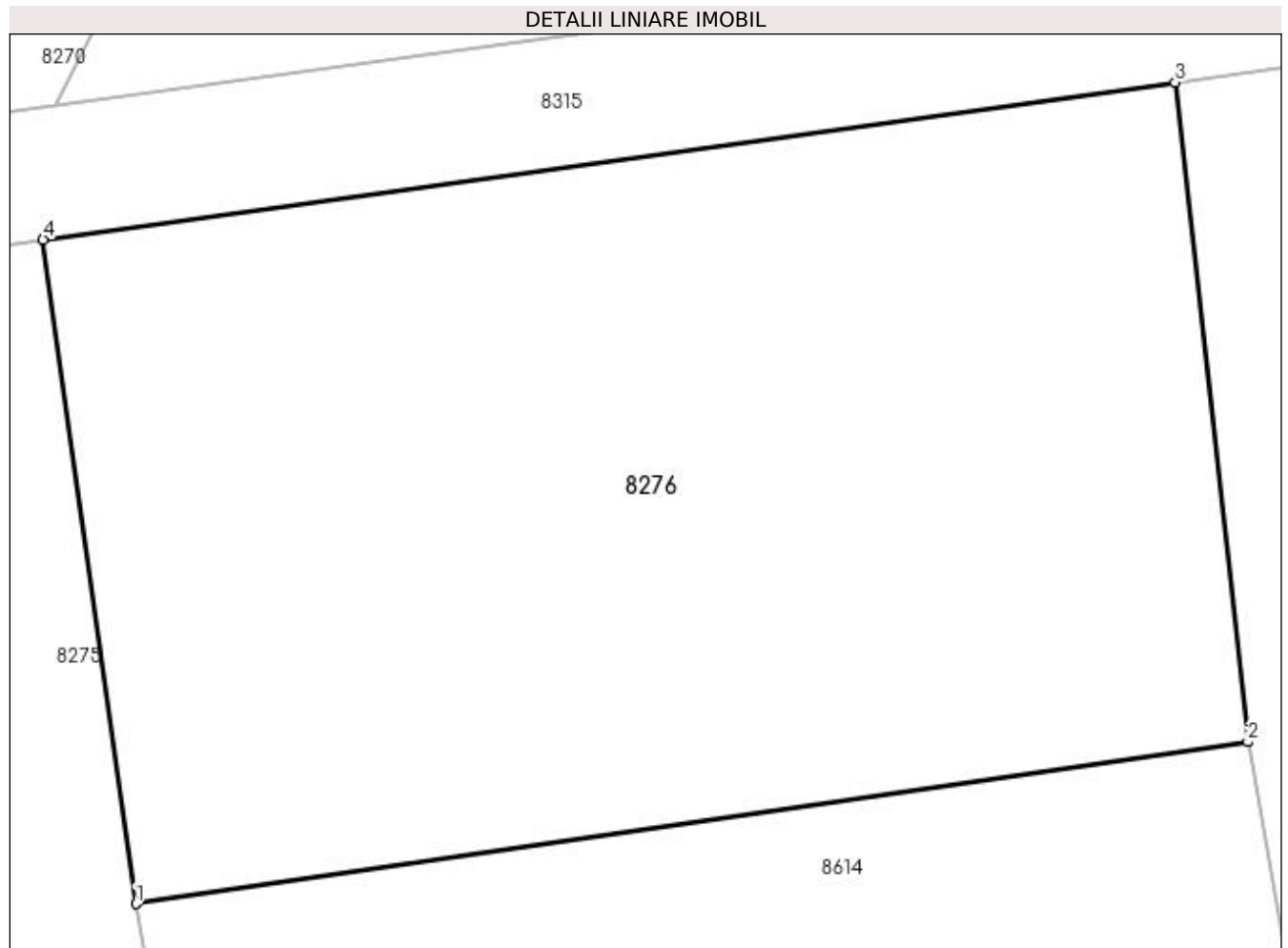
Inscrieri privind dezmembramintele dreptului de proprietate, drepturi reale de garanție și sarcini	Referințe
NU SUNT	

Anexa Nr. 1 La Partea I

Teren

Nr cadastral	Suprafața (mp)*	Observații / Referințe
	720	

* Suprafața este determinată în planul de proiecție Stereo 70.



Date referitoare la teren

Crt	Categorie folosință	Intravilan	Suprafața (mp)	Tarla	Parcelă	Nr. topo	Observații / Referințe
1	arabil	DA	720	3	29/1	-	

Lungime Segmente

1) Valorile lungimilor segmentelor sunt obținute din proiecție în plan.

Punct început	X / Y	Punct sfârșit	X / Y	Lungime segment (** (m)
1	435.002,713 301.580,585	2	435.037,037 301.585,584	34.686
2	435.037,037 301.585,584	3	435.034,789 301.605,924	20.464
3	435.034,789 301.605,924	4	434.999,847 301.601,075	35.277
4	434.999,847 301.601,075	1	435.002,713 301.580,585	20.689

**** Lungimile segmentelor sunt determinate în planul de proiecție Stereo 70 și sunt rotunjite la 1 milimetru.**

***** Distanța dintre puncte este formată din segmente cumulate ce sunt mai mici decât valoarea 1 milimetru.**

**DATE DESPRE IMOBILUL NR. 8277**

Oficiul de Cadastru și Publicitate Imobiliară DOLJ
Biroul de Cadastru și Publicitate Imobiliară Craiova

A. Partea I. Descrierea imobilului

TEREN Intravilan

Adresa: Loc. Preajba De Jos, Jud. Dolj, T3, P42

Nr. Crt	Nr cadastral Nr. topografic	Suprafața* (mp)	Observații / Referințe
A1		1.828	Sector cadastral:13 Teren neimprejmuit;

B. Partea II. Proprietari și acte

Inscrieri privitoare la dreptul de proprietate și alte drepturi reale		Referințe
/		
Act Normativ nr. Legea 7, din 13/03/1996 emis de PARLAMENTUL ROMANIEI (ART. 13 ALIN. 15);		
B1	Inscrierea provizorie, drept de PROPRIETATE, dobandit prin Lege, cota actuala 1/1, cota initiala 1/1 1) NEIDENTIFICAT NEIDENTIFICAT, CIF:0000000000000	A1

C. Partea III. SARCINI .

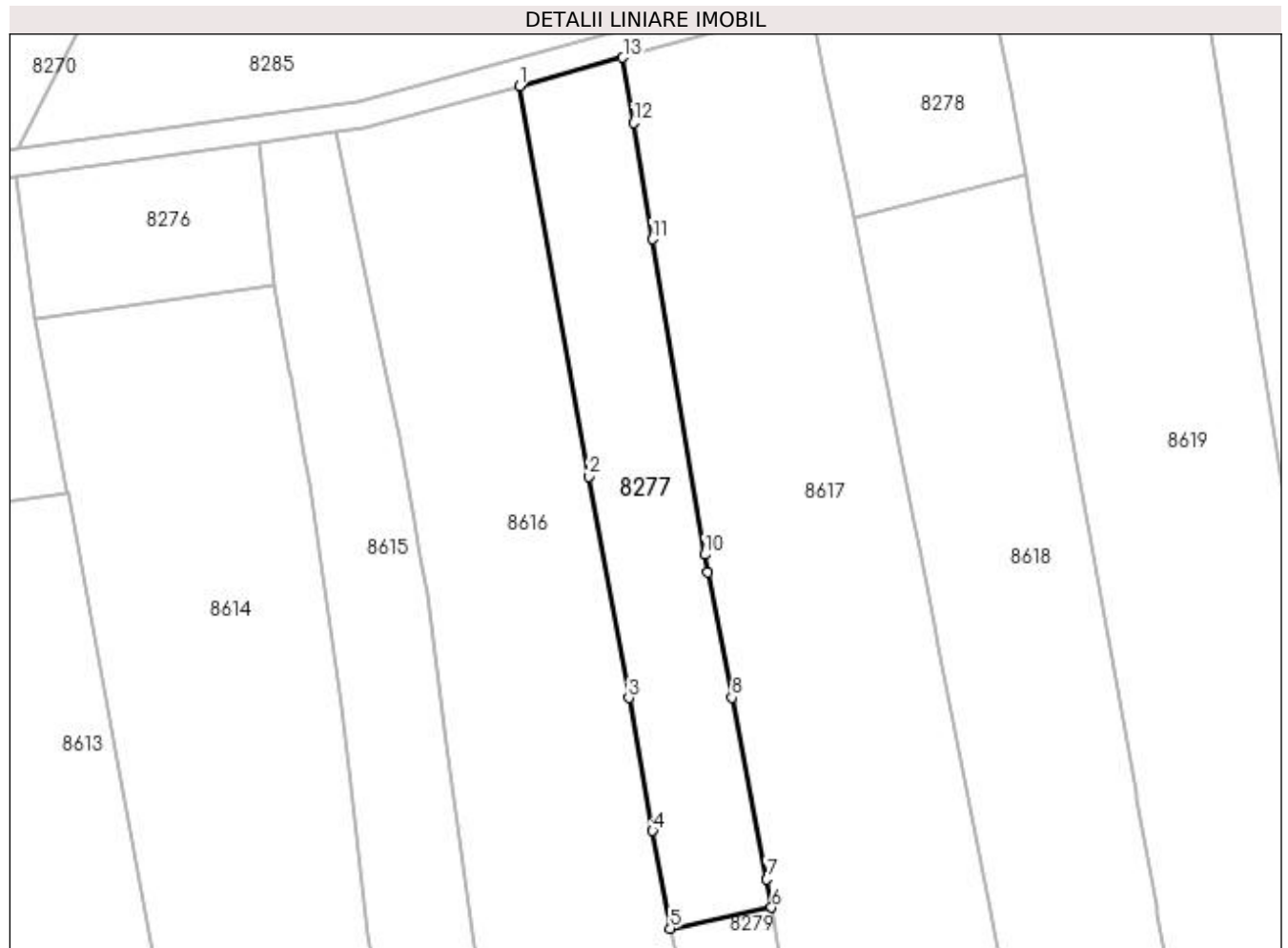
Inscrieri privind dezmembramintele dreptului de proprietate, drepturi reale de garanție și sarcini	Referințe
NU SUNT	

Anexa Nr. 1 La Partea I

Teren

Nr cadastral	Suprafața (mp)*	Observații / Referințe
	1.828	

* Suprafața este determinată în planul de proiecție Stereo 70.



Date referitoare la teren

Crt	Categorie folosință	Intravilan	Suprafața (mp)	Tarla	Parcelă	Nr. topo	Observații / Referințe
1	arabil	DA	1.828	3	42	-	

Lungime Segmente

1) Valorile lungimilor segmentelor sunt obținute din proiecție în plan.

Punct început	X / Y	Punct sfârșit	X / Y	Lungime segment (** (m)
1	435.072,321 301.614,148	2	435.082,375 301.558,004	57.037
2	435.082,375 301.558,004	3	435.088,074 301.526,183	32.327
3	435.088,074 301.526,183	4	435.091,497 301.507,07	19.417
4	435.091,497 301.507,07	5	435.094,011 301.493,03	14.263
5	435.094,011 301.493,03	6	435.108,628 301.496,047	14.925

Punct început	X / Y	Punct sfârșit	X / Y	Lungime segment (** (m)
6	435.108,628 301.496,047	7	435.107,934 301.500,116	4.128
7	435.107,934 301.500,116	8	435.102,937 301.526,204	26.562
8	435.102,937 301.526,204	9	435.099,479 301.544,256	18.38
9	435.099,479 301.544,256	10	435.098,996 301.546,776	2.566
10	435.098,996 301.546,776	11	435.091,518 301.592,142	45.978
11	435.091,518 301.592,142	12	435.088,762 301.608,861	16.945
12	435.088,762 301.608,861	13	435.087,216 301.618,236	9.502
13	435.087,216 301.618,236	1	435.072,321 301.614,148	15.446

** Lungimile segmentelor sunt determinate în planul de proiecție Stereo 70 și sunt rotunjite la 1 milimetru.

*** Distanța dintre puncte este formată din segmente cumulate ce sunt mai mici decât valoarea 1 milimetru.

**DATE DESPRE IMOBILUL NR. 8278**

Oficiul de Cadastru și Publicitate Imobiliară DOLJ
Biroul de Cadastru și Publicitate Imobiliară Craiova

A. Partea I. Descrierea imobilului

TEREN Intravilan

Adresa: Loc. Preajba De Jos, Jud. Dolj, T3, P51/1

Nr. Crt	Nr cadastral Nr. topografic	Suprafața* (mp)	Observații / Referințe
A1		807	Sector cadastral:13 Teren neimprejmuit;

B. Partea II. Proprietari și acte

Inscrieri privitoare la dreptul de proprietate și alte drepturi reale		Referințe
/		
Act Normativ nr. Legea 7, din 13/03/1996 emis de PARLAMENTUL ROMANIEI (ART. 13 ALIN. 15);		
B1	Inscrierea provizorie, drept de PROPRIETATE, dobandit prin Lege, cota actuala 1/1, cota initiala 1/1 1) NEIDENTIFICAT NEIDENTIFICAT, CIF:0000000000000	A1

C. Partea III. SARCINI .

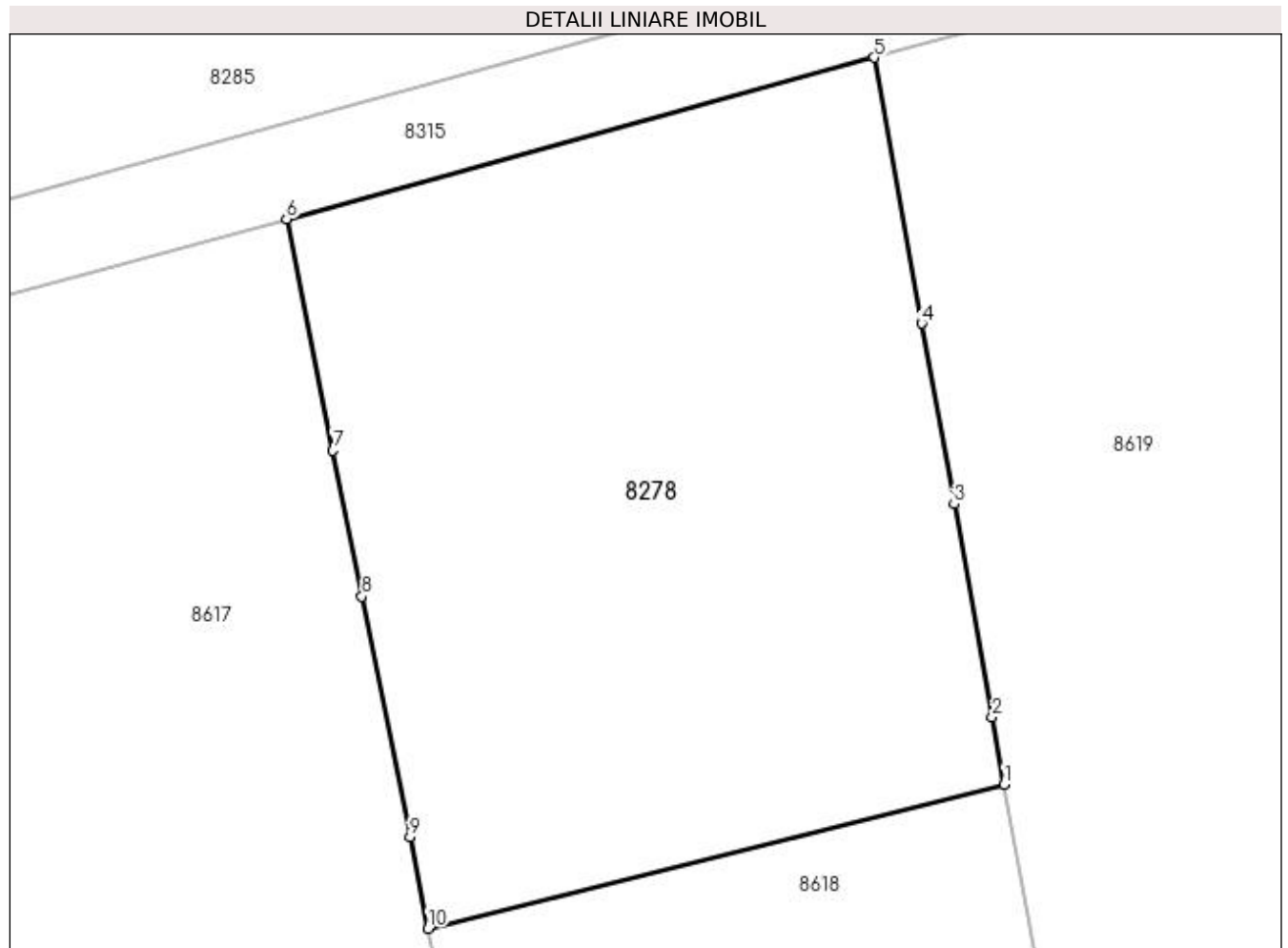
Inscrieri privind dezmembramintele dreptului de proprietate, drepturi reale de garanție și sarcini	Referințe
NU SUNT	

Anexa Nr. 1 La Partea I

Teren

Nr cadastral	Suprafața (mp)*	Observații / Referințe
	807	

* Suprafața este determinată în planul de proiecție Stereo 70.



Date referitoare la teren

Crt	Categorie folosință	Intra vilan	Suprafața (mp)	Tarla	Parcelă	Nr. topo	Observații / Referințe
1	arabil	DA	807	3	51/1	-	

Lungime Segmente

1) Valorile lungimilor segmentelor sunt obținute din proiecție în plan.

Punct început	X / Y	Punct sfârșit	X / Y	Lungime segment (** (m)
1	435.145,104 301.601,42	2	435.144,587 301.604,308	2.934
2	435.144,587 301.604,308	3	435.142,953 301.613,434	9.271
3	435.142,953 301.613,434	4	435.141,565 301.621,186	7.875
4	435.141,565 301.621,186	5	435.139,523 301.632,589	11.584
5	435.139,523 301.632,589	6	435.114,306 301.625,67	26.149

Punct început	X / Y	Punct sfârșit	X / Y	Lungime segment (** (m)
6	435.114,306 301.625,67	7	435.116,288 301.615,742	10.124
7	435.116,288 301.615,742	8	435.117,538 301.609,483	6.383
8	435.117,538 301.609,483	9	435.119,598 301.599,162	10.525
9	435.119,598 301.599,162	10	435.120,381 301.595,24	3.999
10	435.120,381 301.595,24	1	435.145,104 301.601,42	25.484

** Lungimile segmentelor sunt determinate în planul de proiecție Stereo 70 și sunt rotunjite la 1 milimetru.

*** Distanța dintre puncte este formată din segmente cumulate ce sunt mai mici decât valoarea 1 milimetru.

**DATE DESPRE IMOBILUL NR. 8279**

Oficiul de Cadastru și Publicitate Imobiliară DOLJ
Biroul de Cadastru și Publicitate Imobiliară Craiova

A. Partea I. Descrierea imobilului

TEREN Intravilan

Adresa: Loc. Preajba De Jos, Jud. Dolj, T3, P41

Nr. Crt	Nr cadastral Nr. topografic	Suprafața* (mp)	Observații / Referințe
A1		939	Sector cadastral:13 Teren imprejmuit;

Construcții

Crt	Nr cadastral Nr. topografic	Adresa	Observații / Referințe
A1.2		Loc. Preajba De Jos, Jud. Dolj, T3, P41	Nr. niveluri:1; S. construita la sol:168 mp;

B. Partea II. Proprietari și acte

Inscrieri privitoare la dreptul de proprietate și alte drepturi reale	Referințe
/	
Act Normativ nr. Legea 7, din 13/03/1996 emis de PARLAMENTUL ROMANIEI (art. 13 alin. 15);	
B1	Inscrierea provizorie, drept de PROPRIETATE, dobandit prin Lege, cota actuala 1/1, cota initiala 1/1
	1) NEIDENTIFICAT NEIDENTIFICAT, CIF:0000000000000
	A1, A1.2

C. Partea III. SARCINI .

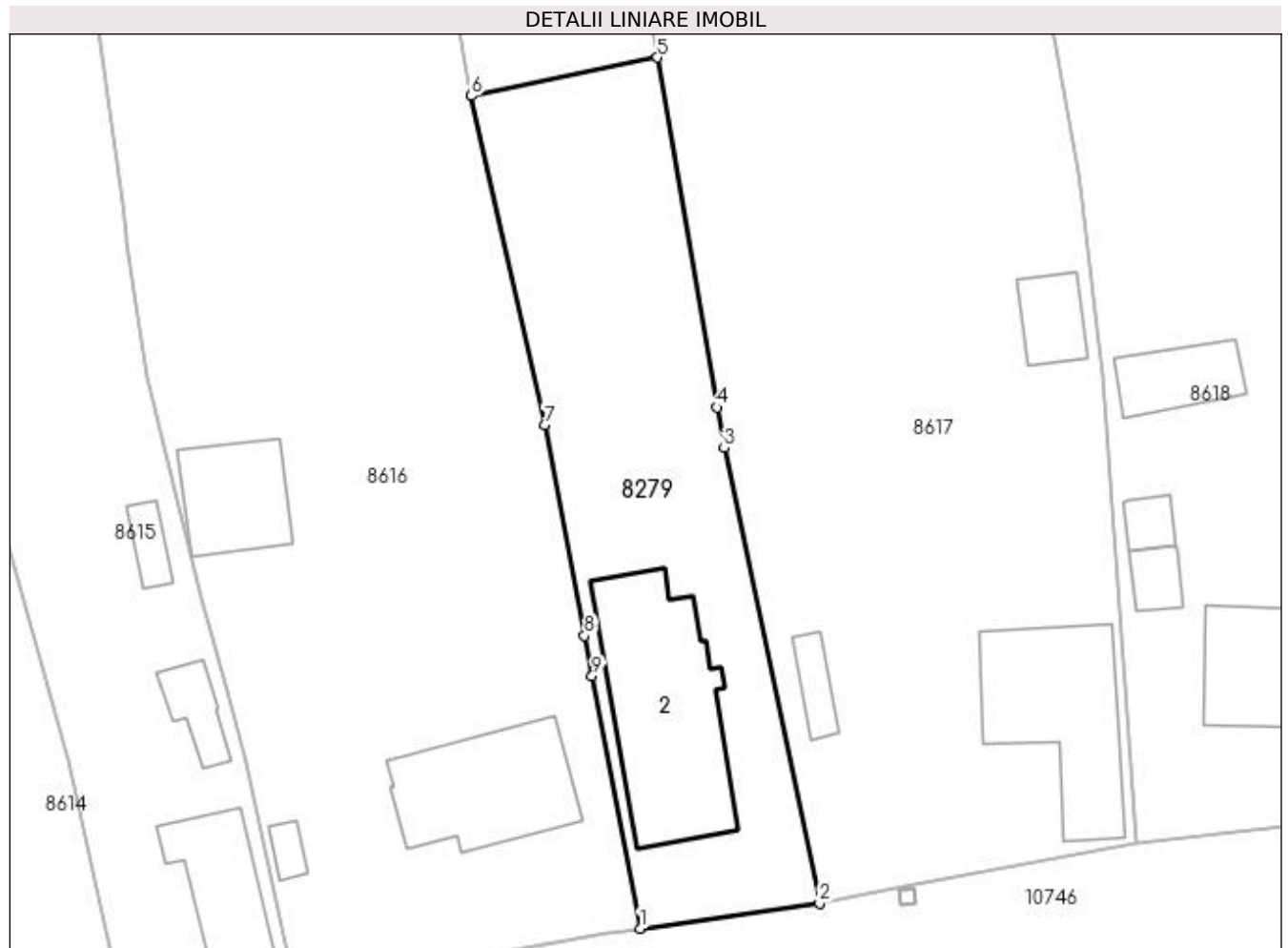
Inscrieri privind dezmembramintele dreptului de proprietate, drepturi reale de garanție și sarcini	Referințe
NU SUNT	

Anexa Nr. 1 La Partea I

Teren

Nr cadastral	Suprafața (mp)*	Observații / Referințe
	939	

* Suprafața este determinată în planul de proiecție Stereo 70.



Date referitoare la teren

Crt	Categorie folosință	Intra vilan	Suprafața (mp)	Tarla	Parcelă	Nr. topo	Observații / Referințe
1	curți construcții	DA	939	3	41	-	

Date referitoare la construcții

Crt	Număr	Destinație construcție	Supraf. (mp)	Situație juridică	Observații / Referințe
A1.2		construcții de locuințe	168	Cu acte	Nr. niveluri:1; S. construita la sol:168 mp;

Lungime Segmente

1) Valorile lungimilor segmentelor sunt obținute din proiecție în plan.

Punct început	X / Y	Punct sfârșit	X / Y	Lungime segment (** (m)
1	435.107,247 301.427,753	2	435.121,346 301.429,729	14.237
2	435.121,346 301.429,729	3	435.113,847 301.465,425	36.475
3	435.113,847 301.465,425	4	435.113,304 301.468,609	3.23
4	435.113,304 301.468,609	5	435.108,628 301.496,047	27.834

Punct început	X / Y	Punct sfârșit	X / Y	Lungime segment (** (m)
5	435.108,628 301.496,047	6	435.094,011 301.493,03	14.925
6	435.094,011 301.493,03	7	435.099,753 301.467,253	26.409
7	435.099,753 301.467,253	8	435.102,892 301.450,707	16.841
8	435.102,892 301.450,707	9	435.103,492 301.447,548	3.215
9	435.103,492 301.447,548	1	435.107,247 301.427,753	20.148

** Lungimile segmentelor sunt determinate în planul de proiecție Stereo 70 și sunt rotunjite la 1 milimetru.

*** Distanța dintre puncte este formată din segmente cumulate ce sunt mai mici decât valoarea 1 milimetru.

**DATE DESPRE IMOBILUL NR. 8280**

Oficiul de Cadastru și Publicitate Imobiliară DOLJ
Biroul de Cadastru și Publicitate Imobiliară Craiova

A. Partea I. Descrierea imobilului

TEREN Intravilan

Adresa: Loc. Preajba De Jos, Jud. Dolj, T3, P63

Nr. Crt	Nr cadastral Nr. topografic	Suprafața* (mp)	Observații / Referințe
A1		5.686	Sector cadastral:13 Teren neimprejmuit;

B. Partea II. Proprietari și acte

Inscrieri privitoare la dreptul de proprietate și alte drepturi reale	Referințe
/	
Act Normativ nr. Legea 7, din 13/03/1996 emis de PARLAMENTUL ROMANIEI (ART. 13 ALIN. 15);	
B1	Inscrierea provizorie, drept de PROPRIETATE, dobandit prin Lege, cota actuala 1/1, cota initiala 1/1
	1) NEIDENTIFICAT NEIDENTIFICAT, CIF:0000000000000

C. Partea III. SARCINI .

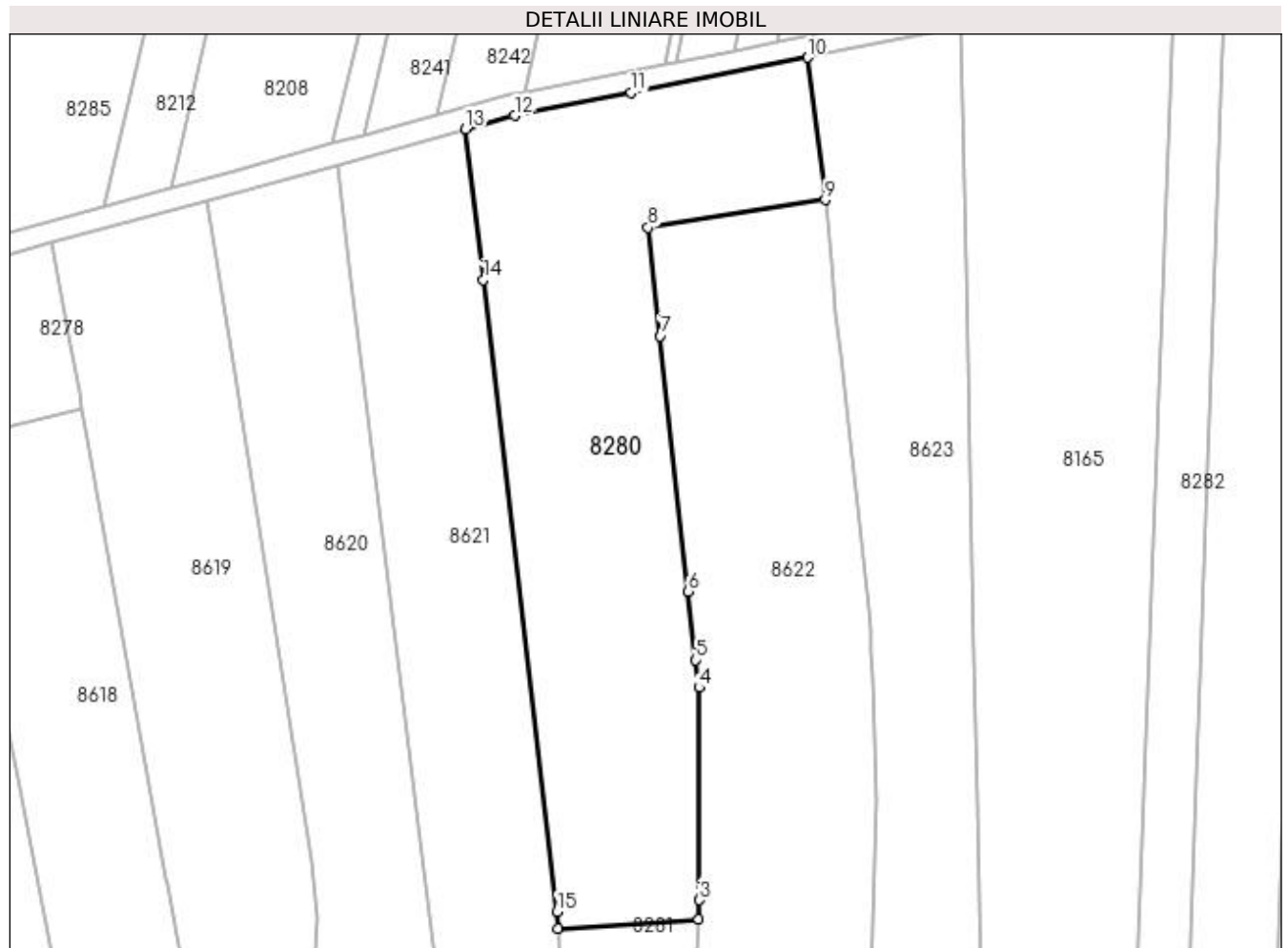
Inscrieri privind dezmembramintele dreptului de proprietate, drepturi reale de garanție și sarcini	Referințe
NU SUNT	

Anexa Nr. 1 La Partea I

Teren

Nr cadastral	Suprafața (mp)*	Observații / Referințe
	5.686	

* Suprafața este determinată în planul de proiecție Stereo 70.



Date referitoare la teren

Crt	Categorie folosință	Intra vilan	Suprafața (mp)	Tarla	Parcelă	Nr. topo	Observații / Referințe
1	arabil	DA	5.686	3	63	-	

Lungime Segmente

1) Valorile lungimilor segmentelor sunt obținute din proiecție în plan.

Punct început	X / Y	Punct sfârșit	X / Y	Lungime segment (** (m)
1	435.234,914 301.503,261	2	435.261,528 301.505,019	26.672
2	435.261,528 301.505,019	3	435.261,72 301.508,619	3.605
3	435.261,72 301.508,619	4	435.261,577 301.548,699	40.08
4	435.261,577 301.548,699	5	435.261,009 301.553,835	5.167
5	435.261,009 301.553,835	6	435.259,571 301.566,838	13.082

Punct început	X / Y	Punct sfârșit	X / Y	Lungime segment (** (m)
6	435.259,571 301.566,838	7	435.254,249 301.614,962	48.417
7	435.254,249 301.614,962	8	435.251,99 301.635,397	20.559
8	435.251,99 301.635,397	9	435.285,435 301.640,644	33.854
9	435.285,435 301.640,644	10	435.282,139 301.667,494	27.052
10	435.282,139 301.667,494	11	435.248,783 301.660,89	34.003
11	435.248,783 301.660,89	12	435.226,783 301.656,535	22.427
12	435.226,783 301.656,535	13	435.217,54 301.653,999	9.585
13	435.217,54 301.653,999	14	435.220,864 301.625,572	28.621
14	435.220,864 301.625,572	15	435.234,795 301.506,418	119.966
15	435.234,795 301.506,418	1	435.234,914 301.503,261	3.159

** Lungimile segmentelor sunt determinate în planul de proiecție Stereo 70 și sunt rotunjite la 1 milimetru.

*** Distanța dintre puncte este formată din segmente cumulate ce sunt mai mici decât valoarea 1 milimetru.

**DATE DESPRE IMOBILUL NR. 8281**

Oficiul de Cadastru și Publicitate Imobiliară DOLJ
Biroul de Cadastru și Publicitate Imobiliară Craiova

A. Partea I. Descrierea imobilului

TEREN Intravilan

Adresa: Loc. Preajba De Jos, Jud. Dolj, T3, P62

Nr. Crt	Nr cadastral Nr. topografic	Suprafața* (mp)	Observații / Referințe
A1		1.840	Sector cadastral:13 Teren imprejmuit;

Construcții

Crt	Nr cadastral Nr. topografic	Adresa	Observații / Referințe
A1.1		Loc. Preajba De Jos, Jud. Dolj, T3, P62	Nr. niveluri:1; S. construita la sol:98 mp;
A1.2		Loc. Preajba De Jos, Jud. Dolj, T3, P62	Nr. niveluri:1; S. construita la sol:36 mp;

B. Partea II. Proprietari și acte

Inscrieri privitoare la dreptul de proprietate și alte drepturi reale		Referințe
/		
Act Normativ nr. Legea 7, din 13/03/1996 emis de PARLAMENTUL ROMANIEI (art. 13 alin. 15);		
B1	Inscrierea provizorie, drept de PROPRIETATE, dobandit prin Lege, cota actuala 1/1, cota initiala 1/1 1) NEIDENTIFICAT NEIDENTIFICAT, CIF:00000000000000	A1, A1.1, A1.2

C. Partea III. SARCINI .

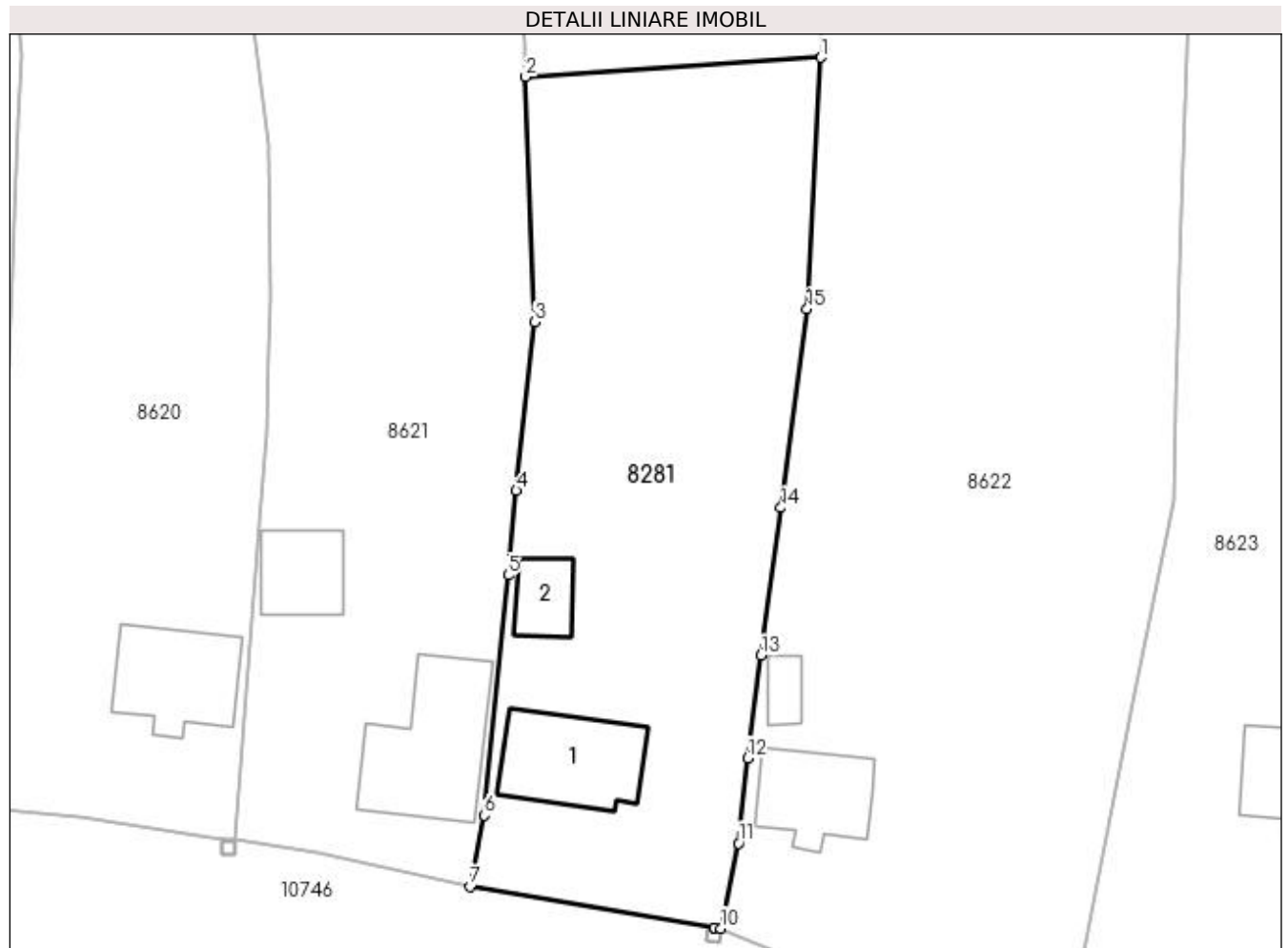
Inscrieri privind dezmembramintele dreptului de proprietate, drepturi reale de garanție și sarcini	Referințe
NU SUNT	

Anexa Nr. 1 La Partea I

Teren

Nr cadastral	Suprafața (mp)*	Observații / Referințe
	1.840	

* Suprafața este determinată în planul de proiecție Stereo 70.



Date referitoare la teren

Crt	Categorie folosință	Intra vilan	Suprafața (mp)	Tarla	Parcelă	Nr. topo	Observații / Referințe
1	curți constructii	DA	1.840	3	62	-	

Date referitoare la construcții

Crt	Număr	Destinație construcție	Supraf. (mp)	Situație juridică	Observații / Referințe
A1.1		construcții de locuințe	98	Cu acte	Nr. niveluri:1; S. construita la sol:98 mp;
A1.2		construcții anexa	36	Cu acte	Nr. niveluri:1; S. construita la sol:36 mp;

Lungime Segmente

1) Valorile lungimilor segmentelor sunt obținute din proiecție în plan.

Punct început	X / Y	Punct sfârșit	X / Y	Lungime segment (** (m)
1	435.261,528 301.505,019	2	435.234,914 301.503,261	26.672
2	435.234,914 301.503,261	3	435.235,748 301.481,189	22.088
3	435.235,748 301.481,189	4	435.234,069 301.465,957	15.324

Punct început	X / Y	Punct sfârșit	X / Y	Lungime segment (** (m)
4	435.234,069 301.465,957	5	435.233,316 301.458,341	7.653
5	435.233,316 301.458,341	6	435.231,175 301.436,691	21.756
6	435.231,175 301.436,691	7	435.229,91 301.430,273	6.541
7	435.229,91 301.430,273	8	435.251,947 301.426,586	22.343
8	435.251,947 301.426,586	9	435.251,952 301.426,585	0.005
9	435.251,952 301.426,585	10	435.252,509 301.426,492	0.565
10	435.252,509 301.426,492	11	435.254,128 301.434,175	7.852
11	435.254,128 301.434,175	12	435.254,925 301.441,852	7.718
12	435.254,925 301.441,852	13	435.256,156 301.451,097	9.327
13	435.256,156 301.451,097	14	435.257,93 301.464,418	13.439
14	435.257,93 301.464,418	15	435.260,318 301.482,35	18.09
15	435.260,318 301.482,35	1	435.261,528 301.505,019	22.701

** Lungimile segmentelor sunt determinate în planul de proiecție Stereo 70 și sunt rotunjite la 1 milimetru.

*** Distanța dintre puncte este formată din segmente cumulate ce sunt mai mici decât valoarea 1 milimetru.

**DATE DESPRE IMOBILUL NR. 8282**

Oficiul de Cadastru și Publicitate Imobiliară DOLJ
 Biroul de Cadastru și Publicitate Imobiliară Craiova

A. Partea I. Descrierea imobilului

TEREN Extravilan

Adresa: Jud. Dolj, T3, P74/1

Nr. Crt	Nr cadastral Nr. topografic	Suprafața* (mp)	Observații / Referințe
A1		2.000	Sector cadastral:13 Teren neimprejmuit;

B. Partea II. Proprietari și acte

Inscrieri privitoare la dreptul de proprietate și alte drepturi reale		Referințe
/		
Act Normativ nr. Legea 7, din 13/03/1996 emis de PARLAMENTUL ROMANIEI (ART. 13 ALIN. 14);		
B1	Intabulare, drept de PROPRIETATE, dobandit prin Lege, cota actuala 1/1, cota initiala 1/1	A1
1) COMUNA TESLUI-Rezerva comisiei locale de fond funciar, CIF:4553330		

C. Partea III. SARCINI .

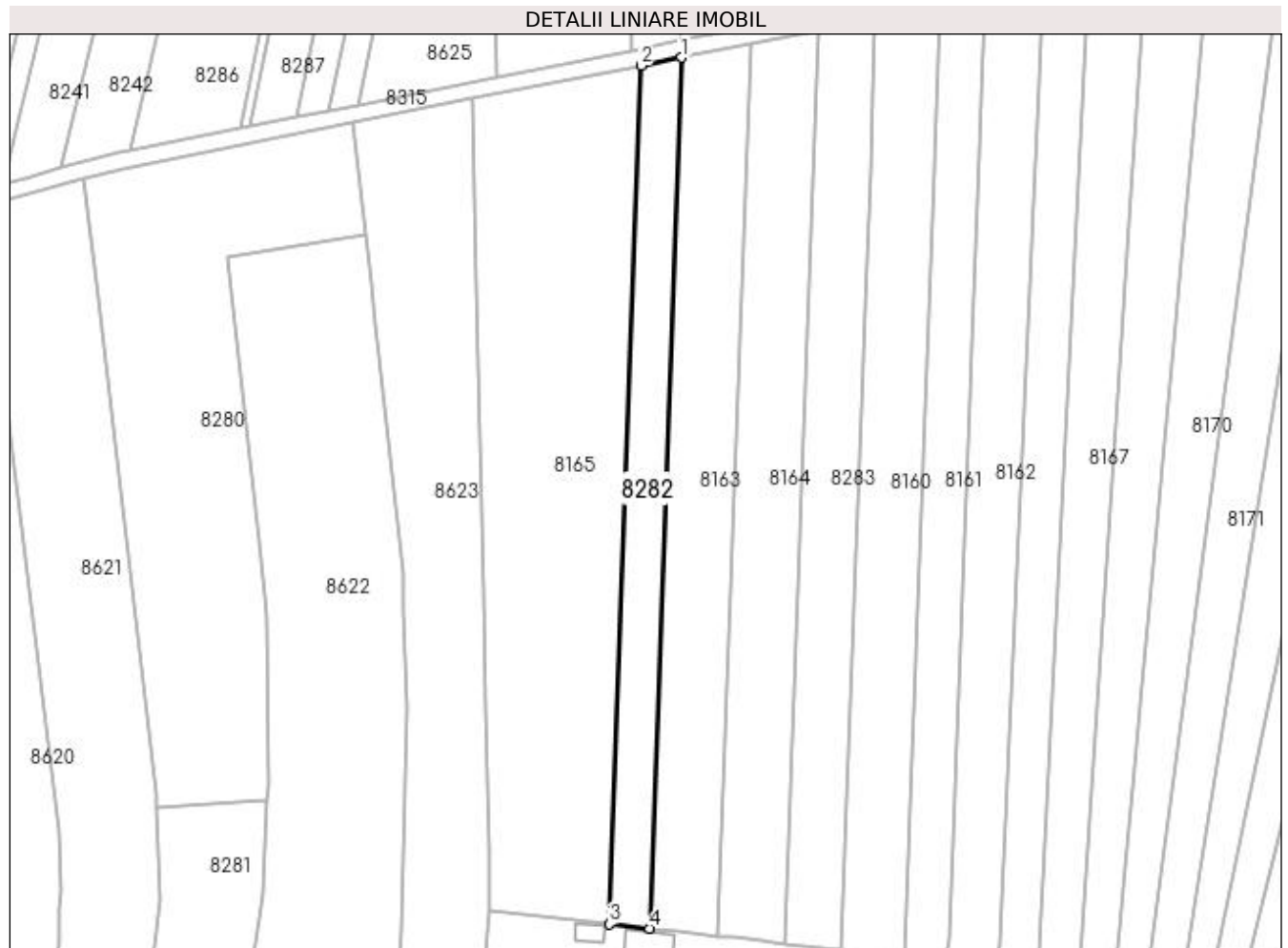
Inscrieri privind dezmembramintele dreptului de proprietate, drepturi reale de garanție și sarcini	Referințe
NU SUNT	

Anexa Nr. 1 La Partea I

Teren

Nr cadastral	Suprafața (mp)*	Observații / Referințe
	2.000	

* Suprafața este determinată în planul de proiecție Stereo 70.



Date referitoare la teren

Crt	Categorie folosință	Intra vilan	Suprafața (mp)	Tarla	Parcelă	Nr. topo	Observații / Referințe
1	arabil	NU	2.000	3	74/1	-	

Lungime Segmente

1) Valorile lungimilor segmentelor sunt obținute din proiecție în plan.

Punct început	X / Y	Punct sfârșit	X / Y	Lungime segment (** (m)
1	435.360,986 301.683,103	2	435.351,272 301.681,18	9.903
2	435.351,272 301.681,18	3	435.343,683 301.475,259	206.061
3	435.343,683 301.475,259	4	435.353,287 301.474,208	9.661
4	435.353,287 301.474,208	1	435.360,986 301.683,103	209.037

**** Lungimile segmentelor sunt determinate în planul de proiecție Stereo 70 și sunt rotunjite la 1 milimetru.**

***** Distanța dintre puncte este formată din segmente cumulate ce sunt mai mici decât valoarea 1 milimetru.**

**DATE DESPRE IMOBILUL NR. 8283**

Oficiul de Cadastru și Publicitate Imobiliară DOLJ
Biroul de Cadastru și Publicitate Imobiliară Craiova

A. Partea I. Descrierea imobilului

TEREN Extravilan

Adresa: Jud. Dolj, T3, P79/1

Nr. Crt	Nr cadastral Nr. topografic	Suprafața* (mp)	Observații / Referințe
A1		2.988	Sector cadastral:13 Teren neimprejmuit;

B. Partea II. Proprietari și acte

Inscrieri privitoare la dreptul de proprietate și alte drepturi reale		Referințe
/		
Act Normativ nr. Legea 7, din 13/03/1996 emis de PARLAMENTUL ROMANIEI (ART. 13 ALIN. 14);		
B1	Intabulare, drept de PROPRIETATE, dobandit prin Lege, cota actuala 1/1, cota initiala 1/1	A1
1) COMUNA TESLUI-Rezerva comisiei locale de fond funciar, CIF:4553330		

C. Partea III. SARCINI .

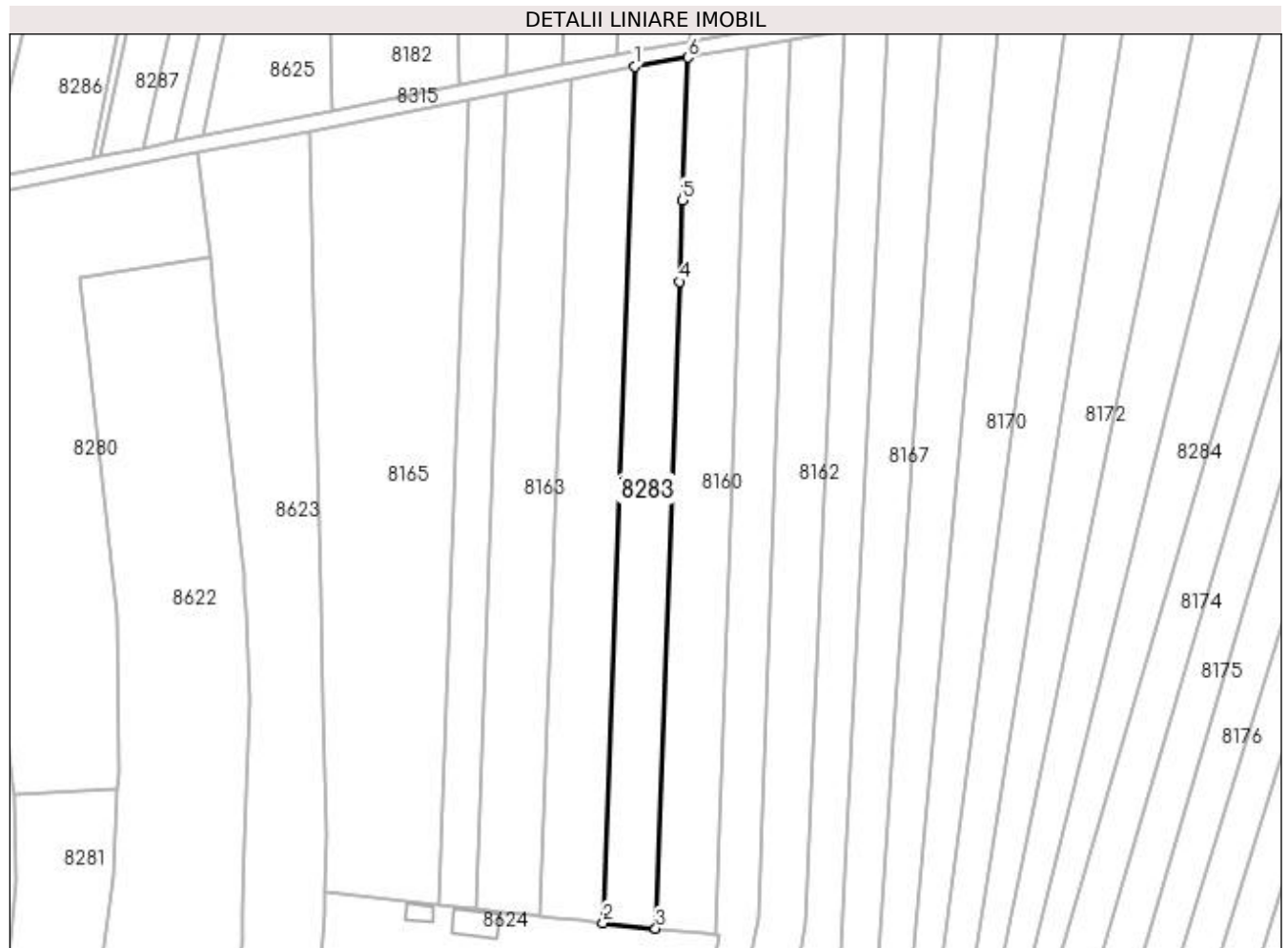
Inscrieri privind dezmembramintele dreptului de proprietate, drepturi reale de garanție și sarcini	Referințe
NU SUNT	

Anexa Nr. 1 La Partea I

Teren

Nr cadastral	Suprafața (mp)*	Observații / Referințe
	2.988	

* Suprafața este determinată în planul de proiecție Stereo 70.



Date referitoare la teren

Crt	Categorie folosință	Intra vilan	Suprafața (mp)	Tarla	Parcelă	Nr. topo	Observații / Referințe
1	arabil	NU	2.988	3	79/1	-	

Lungime Segmente

1) Valorile lungimilor segmentelor sunt obținute din proiecție în plan.

Punct început	X / Y	Punct sfârșit	X / Y	Lungime segment (** (m)
1	435.393,946 301.689,628	2	435.385,875 301.470,641	219.136
2	435.385,875 301.470,641	3	435.399,349 301.469,167	13.554
3	435.399,349 301.469,167	4	435.405,445 301.634,558	165.503
4	435.405,445 301.634,558	5	435.406,214 301.655,421	20.877
5	435.406,214 301.655,421	6	435.407,559 301.691,911	36.515

Punct început	X / Y	Punct sfârșit	X / Y	Lungime segment (** (m)
6	435.407,559 301.691,911	1	435.393,946 301.689,628	13.803

** Lungimile segmentelor sunt determinate în planul de proiecție Stereo 70 și sunt rotunjite la 1 milimetru.

*** Distanța dintre puncte este formată din segmente cumulate ce sunt mai mici decât valoarea 1 milimetru.

**DATE DESPRE IMOBILUL NR. 8284**

Oficiul de Cadastru și Publicitate Imobiliară DOLJ
Biroul de Cadastru și Publicitate Imobiliară Craiova

A. Partea I. Descrierea imobilului

TEREN Extravilan

Adresa: Jud. Dolj, T3, P77/1

Nr. Crt	Nr cadastral Nr. topografic	Suprafața* (mp)	Observații / Referințe
A1		3.493	Sector cadastral:13 Teren neimprejmuit;

B. Partea II. Proprietari și acte

Inscrieri privitoare la dreptul de proprietate și alte drepturi reale		Referințe
/		
Act Normativ nr. Legea 7, din 13/03/1996 emis de PARLAMENTUL ROMANIEI (ART. 13 ALIN. 14);		
B1	Intabulare, drept de PROPRIETATE, dobandit prin Lege, cota actuala 1/1, cota initiala 1/1	A1
1) COMUNA TESLUI-Rezerva comisiei locale de fond funciar, CIF:4553330		

C. Partea III. SARCINI .

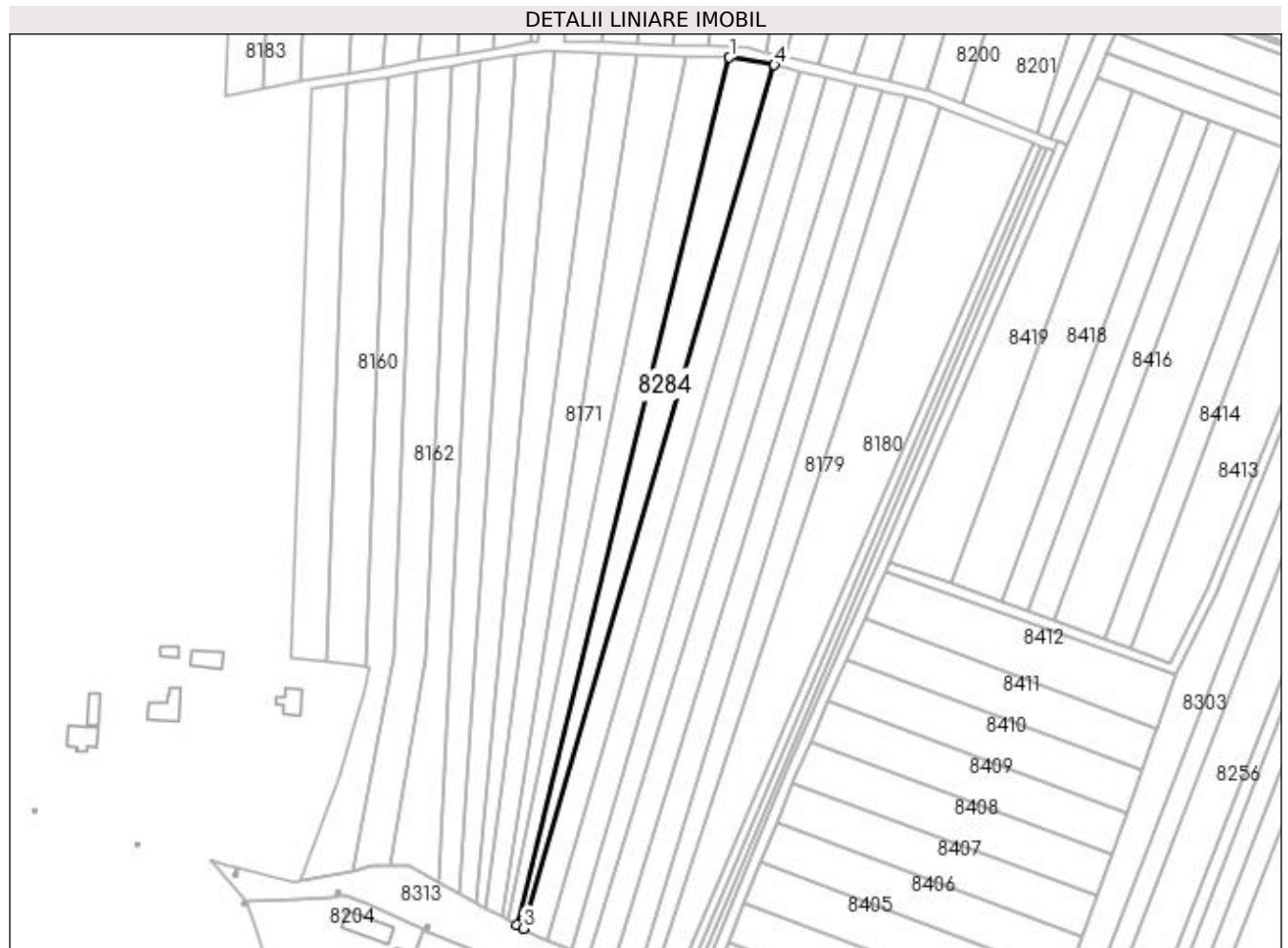
Inscrieri privind dezmembramintele dreptului de proprietate, drepturi reale de garanție și sarcini	Referințe
NU SUNT	

Anexa Nr. 1 La Partea I

Teren

Nr cadastral	Suprafața (mp)*	Observații / Referințe
	3.493	

* Suprafața este determinată în planul de proiecție Stereo 70.



Date referitoare la teren

Crt	Categorie folosință	Intra vilan	Suprafața (mp)	Tarla	Parcelă	Nr. topo	Observații / Referințe
1	arabil	NU	3.493	3	77/1	-	

Lungime Segmente

1) Valorile lungimilor segmentelor sunt obținute din proiecție în plan.

Punct început	X / Y	Punct sfârșit	X / Y	Lungime segment (** (m)
1	435.554,76 301.701,911	2	435.472,617 301.368,016	343.851
2	435.472,617 301.368,016	3	435.475,147 301.366,638	2.881
3	435.475,147 301.366,638	4	435.572,056 301.699,029	346.23
4	435.572,056 301.699,029	1	435.554,76 301.701,911	17.534

**** Lungimile segmentelor sunt determinate în planul de proiecție Stereo 70 și sunt rotunjite la 1 milimetru.**

***** Distanța dintre puncte este formată din segmente cumulate ce sunt mai mici decât valoarea 1 milimetru.**

**DATE DESPRE IMOBILUL NR. 8285**

Oficiul de Cadastru și Publicitate Imobiliară DOLJ
Biroul de Cadastru și Publicitate Imobiliară Craiova

A. Partea I. Descrierea imobilului

TEREN Extravilan

Adresa: Jud. Dolj, T3, P18/1

Nr. Crt	Nr cadastral Nr. topografic	Suprafața* (mp)	Observații / Referințe
A1		9.495	Sector cadastral:13 Teren neimprejmuit;

B. Partea II. Proprietari și acte

Inscrieri privitoare la dreptul de proprietate și alte drepturi reale		Referințe
/		
Act Normativ nr. Legea 7, din 13/03/1996 emis de PARLAMENTUL ROMANIEI (ART. 13 ALIN. 14);		
B1	Intabulare, drept de PROPRIETATE, dobandit prin Lege, cota actuala 1/1, cota initiala 1/1	A1
1) COMUNA TESLUI-Rezerva comisiei locale de fond funciar, CIF:4553330		

C. Partea III. SARCINI .

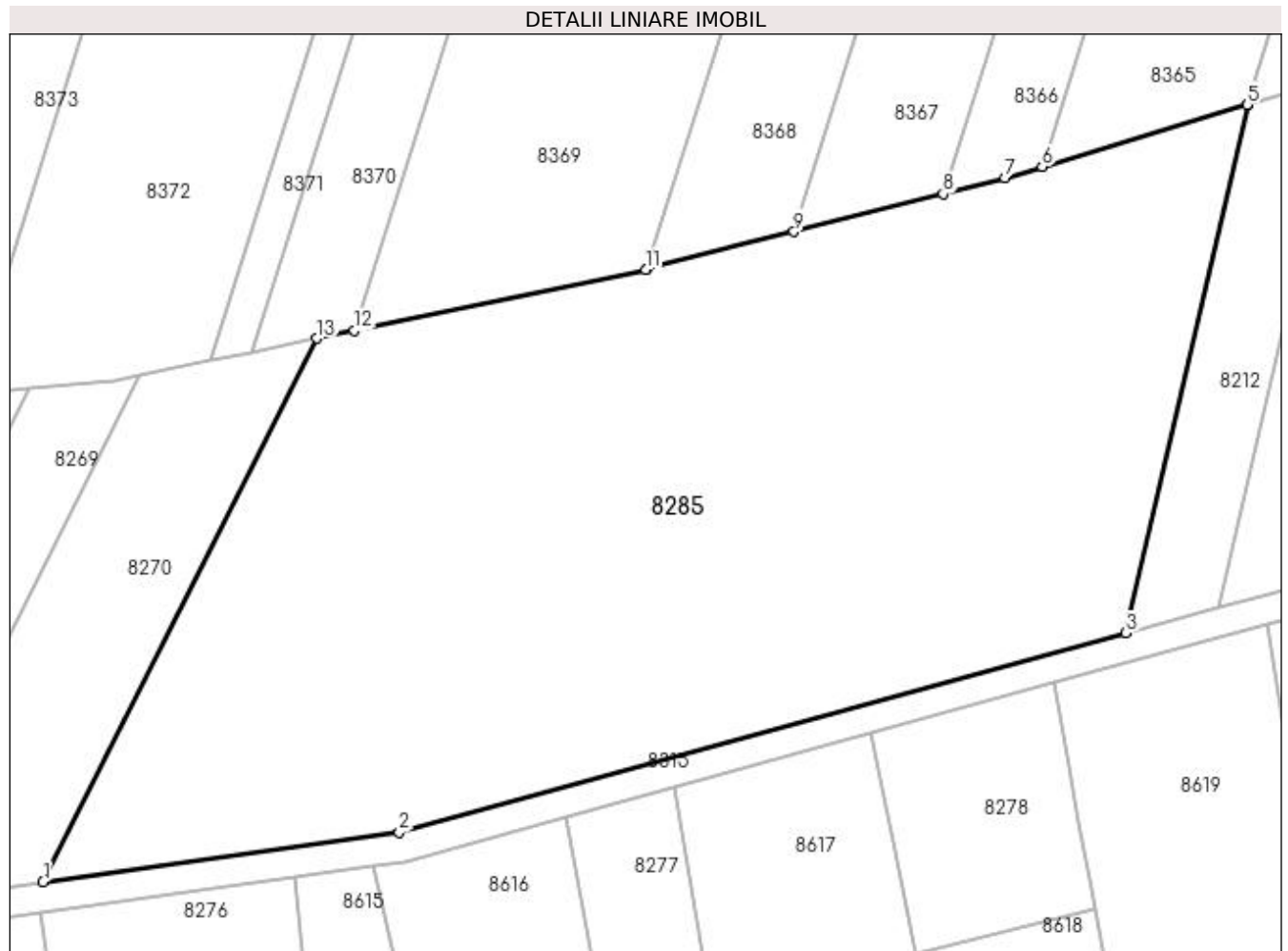
Inscrieri privind dezmembramintele dreptului de proprietate, drepturi reale de garanție și sarcini	Referințe
NU SUNT	

Anexa Nr. 1 La Partea I

Teren

Nr cadastral	Suprafața (mp)*	Observații / Referințe
	9.495	

* Suprafața este determinată în planul de proiecție Stereo 70.



Date referitoare la teren

Crt	Categorie folosință	Intravilan	Suprafața (mp)	Tarla	Parcelă	Nr. topo	Observații / Referințe
1	pasune	NU	9.495	3	18/1	-	

Lungime Segmente

1) Valorile lungimilor segmentelor sunt obținute din proiecție în plan.

Punct început	X / Y	Punct sfârșit	X / Y	Lungime segment (** (m)
1	435.000,212 301.605,193	2	435.049,278 301.611,973	49.532
2	435.049,278 301.611,973	3	435.149,374 301.639,441	103.796
3	435.149,374 301.639,441	4	435.166,165 301.712,198	74.669
4	435.166,165 301.712,198	5	435.166,027 301.712,156	0.144
5	435.166,027 301.712,156	6	435.137,846 301.703,605	29.45

Punct început	X / Y	Punct sfârșit	X / Y	Lungime segment (** (m)
6	435.137,846 301.703,605	7	435.132,73 301.702,053	5.346
7	435.132,73 301.702,053	8	435.124,201 301.699,88	8.801
8	435.124,201 301.699,88	9	435.103,637 301.694,641	21.221
9	435.103,637 301.694,641	10	435.083,439 301.689,495	20.843
10	435.083,439 301.689,495	11	435.083,214 301.689,438	0.232
11	435.083,214 301.689,438	12	435.043,109 301.681,033	40.976
12	435.043,109 301.681,033	13	435.037,962 301.679,954	5.259
13	435.037,962 301.679,954	1	435.000,212 301.605,193	83.751

** Lungimile segmentelor sunt determinate în planul de proiecție Stereo 70 și sunt rotunjite la 1 milimetru.

*** Distanța dintre puncte este formată din segmente cumulate ce sunt mai mici decât valoarea 1 milimetru.

**DATE DESPRE IMOBILUL NR. 8286**

Oficiul de Cadastru și Publicitate Imobiliară DOLJ
Biroul de Cadastru și Publicitate Imobiliară Craiova

A. Partea I. Descrierea imobilului

TEREN Extravilan

Adresa: Jud. Dolj, T3, P35/1

Nr. Crt	Nr cadastral Nr. topografic	Suprafața* (mp)	Observații / Referințe
A1		2.154	Sector cadastral:13 Teren neimprejmuit;

B. Partea II. Proprietari și acte

Inscrieri privitoare la dreptul de proprietate și alte drepturi reale		Referințe
/		
Act Normativ nr. Legea 7, din 13/03/1996 emis de PARLAMENTUL ROMANIEI (ART. 13 ALIN. 14);		
B1	Intabulare, drept de PROPRIETATE, dobandit prin Lege, cota actuala 1/1, cota initiala 1/1	A1
1) COMUNA TESLUI-Rezerva comisiei locale de fond funciar, CIF:4553330		

C. Partea III. SARCINI .

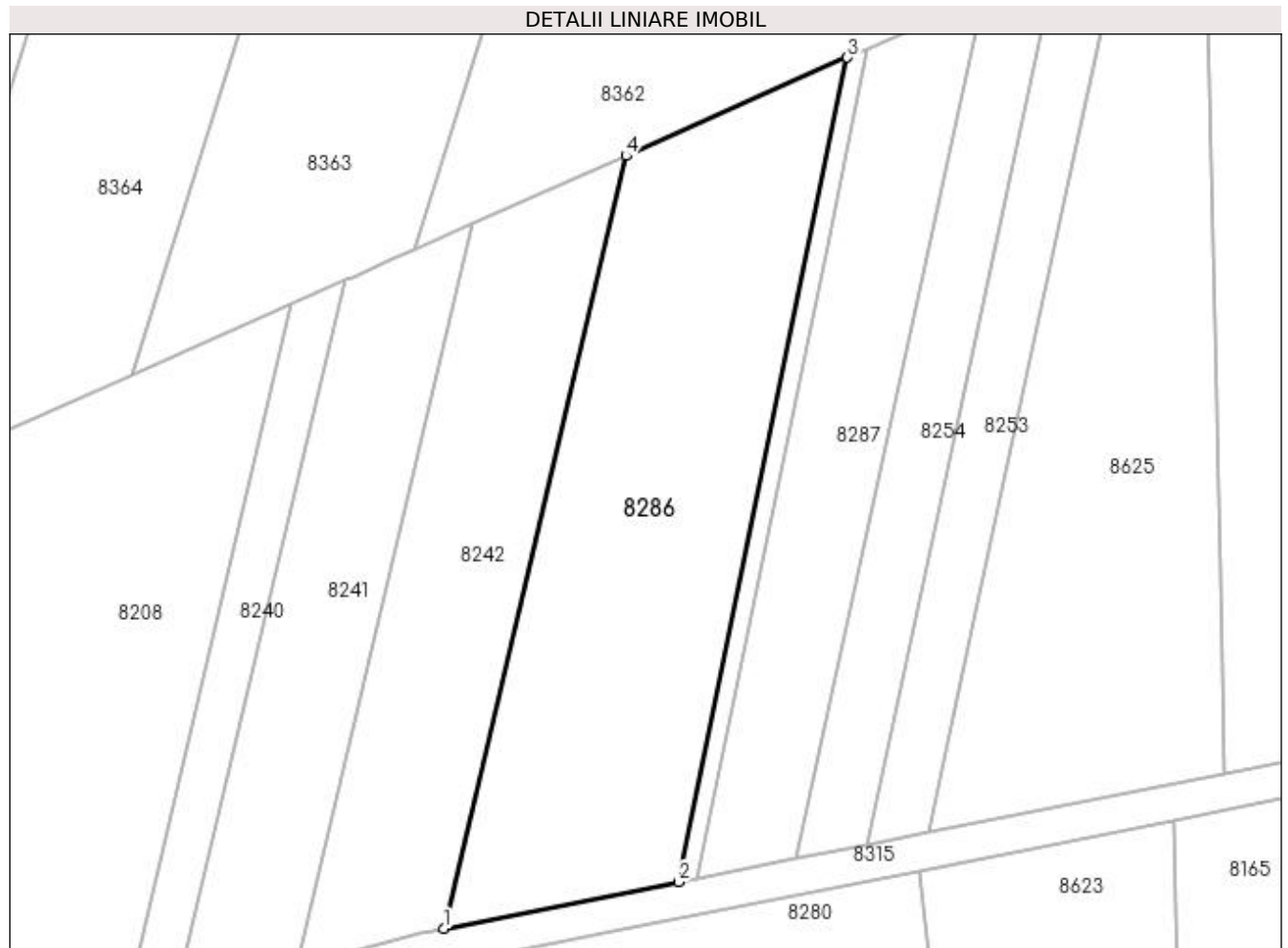
Inscrieri privind dezmembramintele dreptului de proprietate, drepturi reale de garanție și sarcini	Referințe
NU SUNT	

Anexa Nr. 1 La Partea I

Teren

Nr cadastral	Suprafața (mp)*	Observații / Referințe
	2.154	

* Suprafața este determinată în planul de proiecție Stereo 70.



Date referitoare la teren

Crt	Categorie folosință	Intra vilan	Suprafața (mp)	Tarla	Parcelă	Nr. topo	Observații / Referințe
1	pasune	NU	2.154	3	35/1	-	

Lungime Segmente

1) Valorile lungimilor segmentelor sunt obținute din proiecție în plan.

Punct început	X / Y	Punct sfârșit	X / Y	Lungime segment (** (m)
1	435.228,565 301.660,965	2	435.255,034 301.666,205	26.983
2	435.255,034 301.666,205	3	435.274,111 301.759,107	94.84
3	435.274,111 301.759,107	4	435.249,126 301.748,04	27.326
4	435.249,126 301.748,04	1	435.228,565 301.660,965	89.47

**** Lungimile segmentelor sunt determinate în planul de proiecție Stereo 70 și sunt rotunjite la 1 milimetru.**

***** Distanța dintre puncte este formată din segmente cumulate ce sunt mai mici decât valoarea 1 milimetru.**

**DATE DESPRE IMOBILUL NR. 8287**

Oficiul de Cadastru și Publicitate Imobiliară DOLJ
Biroul de Cadastru și Publicitate Imobiliară Craiova

A. Partea I. Descrierea imobilului

TEREN Extravilan

Adresa: Jud. Dolj, T3, P40/1

Nr. Crt	Nr cadastral Nr. topografic	Suprafața* (mp)	Observații / Referințe
A1		1.070	Sector cadastral:13 Teren neimprejmuit;

B. Partea II. Proprietari și acte

Inscrieri privitoare la dreptul de proprietate și alte drepturi reale		Referințe
/		
Act Normativ nr. Legea 7, din 13/03/1996 emis de PARLAMENTUL ROMANIEI (ART. 13 ALIN. 14);		
B1	Intabulare, drept de PROPRIETATE, dobandit prin Lege, cota actuala 1/1, cota initiala 1/1	A1
1) COMUNA TESLUI-Rezerva comisiei locale de fond funciar, CIF:4553330		

C. Partea III. SARCINI .

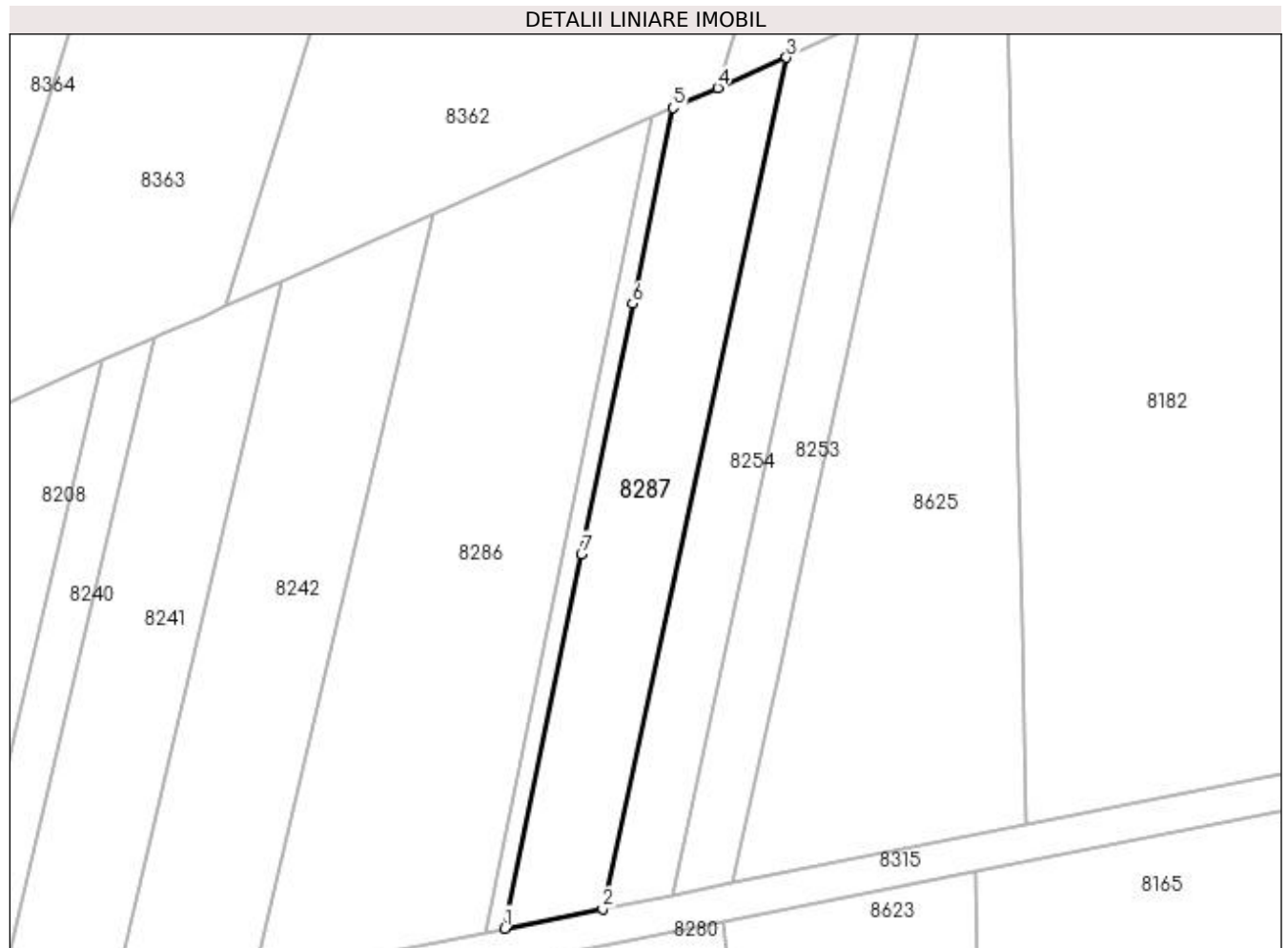
Inscrieri privind dezmembramintele dreptului de proprietate, drepturi reale de garanție și sarcini	Referințe
NU SUNT	

Anexa Nr. 1 La Partea I

Teren

Nr cadastral	Suprafața (mp)*	Observații / Referințe
	1.070	

* Suprafața este determinată în planul de proiecție Stereo 70.



Date referitoare la teren

Crt	Categorie folosință	Intra vilan	Suprafața (mp)	Tarla	Parcelă	Nr. topo	Observații / Referințe
1	pasune	NU	1.070	3	40/1	-	

Lungime Segmente

1) Valorile lungimilor segmentelor sunt obținute din proiecție în plan.

Punct început	X / Y	Punct sfârșit	X / Y	Lungime segment (** (m)
1	435.257,215 301.666,637	2	435.268,406 301.668,853	11.408
2	435.268,406 301.668,853	3	435.289,364 301.765,862	99.247
3	435.289,364 301.765,862	4	435.281,53 301.762,392	8.568
4	435.281,53 301.762,392	5	435.276,413 301.760,126	5.596
5	435.276,413 301.760,126	6	435.271,836 301.737,836	22.755

Punct început	X / Y	Punct sfârșit	X / Y	Lungime segment (** (m)
6	435.271,836 301.737,836	7	435.265,977 301.709,304	29.127
7	435.265,977 301.709,304	1	435.257,215 301.666,637	43.557

** Lungimile segmentelor sunt determinate în planul de proiecție Stereo 70 și sunt rotunjite la 1 milimetru.

*** Distanța dintre puncte este formată din segmente cumulate ce sunt mai mici decât valoarea 1 milimetru.

**DATE DESPRE IMOBILUL NR. 8288**

Oficiul de Cadastru și Publicitate Imobiliară DOLJ
Biroul de Cadastru și Publicitate Imobiliară Craiova

A. Partea I. Descrierea imobilului

TEREN Extravilan

Adresa: Jud. Dolj, T3, P50/1

Nr. Crt	Nr cadastral Nr. topografic	Suprafața* (mp)	Observații / Referințe
A1		1.500	Sector cadastral:13 Teren neimprejmuit;

B. Partea II. Proprietari și acte

Inscrieri privitoare la dreptul de proprietate și alte drepturi reale		Referințe
/		
Act Normativ nr. Legea 7, din 13/03/1996 emis de PARLAMENTUL ROMANIEI (ART. 13 ALIN. 14);		
B1	Intabulare, drept de PROPRIETATE, dobandit prin Lege, cota actuala 1/1, cota initiala 1/1	A1
1) COMUNA TESLUI-Rezerva comisiei locale de fond funciar, CIF:4553330		

C. Partea III. SARCINI .

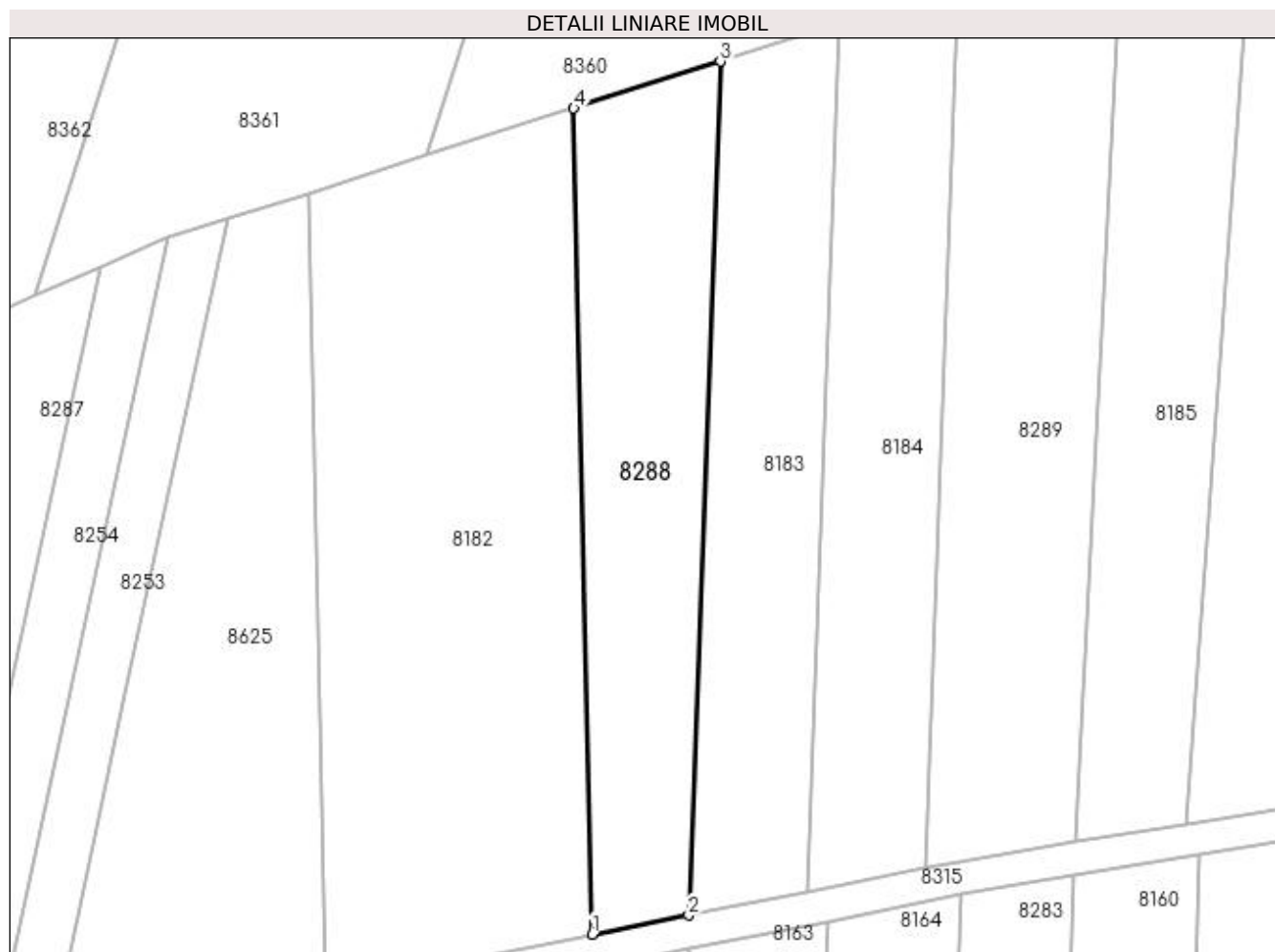
Inscrieri privind dezmembramintele dreptului de proprietate, drepturi reale de garanție și sarcini	Referințe
NU SUNT	

Anexa Nr. 1 La Partea I

Teren

Nr cadastral	Suprafața (mp)*	Observații / Referințe
	1.500	

* Suprafața este determinată în planul de proiecție Stereo 70.



Date referitoare la teren

Crt	Categorie folosință	Intra vilan	Suprafața (mp)	Tarla	Parcelă	Nr. topo	Observații / Referințe
1	pasune	NU	1.500	3	50/1	-	

Lungime Segmente

1) Valorile lungimilor segmentelor sunt obținute din proiecție în plan.

Punct început	X / Y	Punct sfârșit	X / Y	Lungime segment (** (m)
1	435.349,089 301.684,825	2	435.360,82 301.687,148	11.959
2	435.360,82 301.687,148	3	435.364,639 301.790,75	103.672
3	435.364,639 301.790,75	4	435.346,873 301.785,071	18.652
4	435.346,873 301.785,071	1	435.349,089 301.684,825	100.27

**** Lungimile segmentelor sunt determinate în planul de proiecție Stereo 70 și sunt rotunjite la 1 milimetru.**

***** Distanța dintre puncte este formată din segmente cumulate ce sunt mai mici decât valoarea 1 milimetru.**

**DATE DESPRE IMOBILUL NR. 8289**

Oficiul de Cadastru și Publicitate Imobiliară DOLJ
 Biroul de Cadastru și Publicitate Imobiliară Craiova

A. Partea I. Descrierea imobilului

TEREN Extravilan

Adresa: Jud. Dolj, T3, P56/1

Nr. Crt	Nr cadastral Nr. topografic	Suprafața* (mp)	Observații / Referințe
A1		2.043	Sector cadastral:13 Teren neimprejmuit;

B. Partea II. Proprietari și acte

Inscrieri privitoare la dreptul de proprietate și alte drepturi reale		Referințe
/		
Act Normativ nr. Legea 7, din 13/03/1996 emis de PARLAMENTUL ROMANIEI (ART. 13 ALIN. 14);		
B1	Intabulare, drept de PROPRIETATE, dobandit prin Lege, cota actuala 1/1, cota initiala 1/1	A1
1) COMUNA TESLUI-Rezerva comisiei locale de fond funciar, CIF:4553330		

C. Partea III. SARCINI .

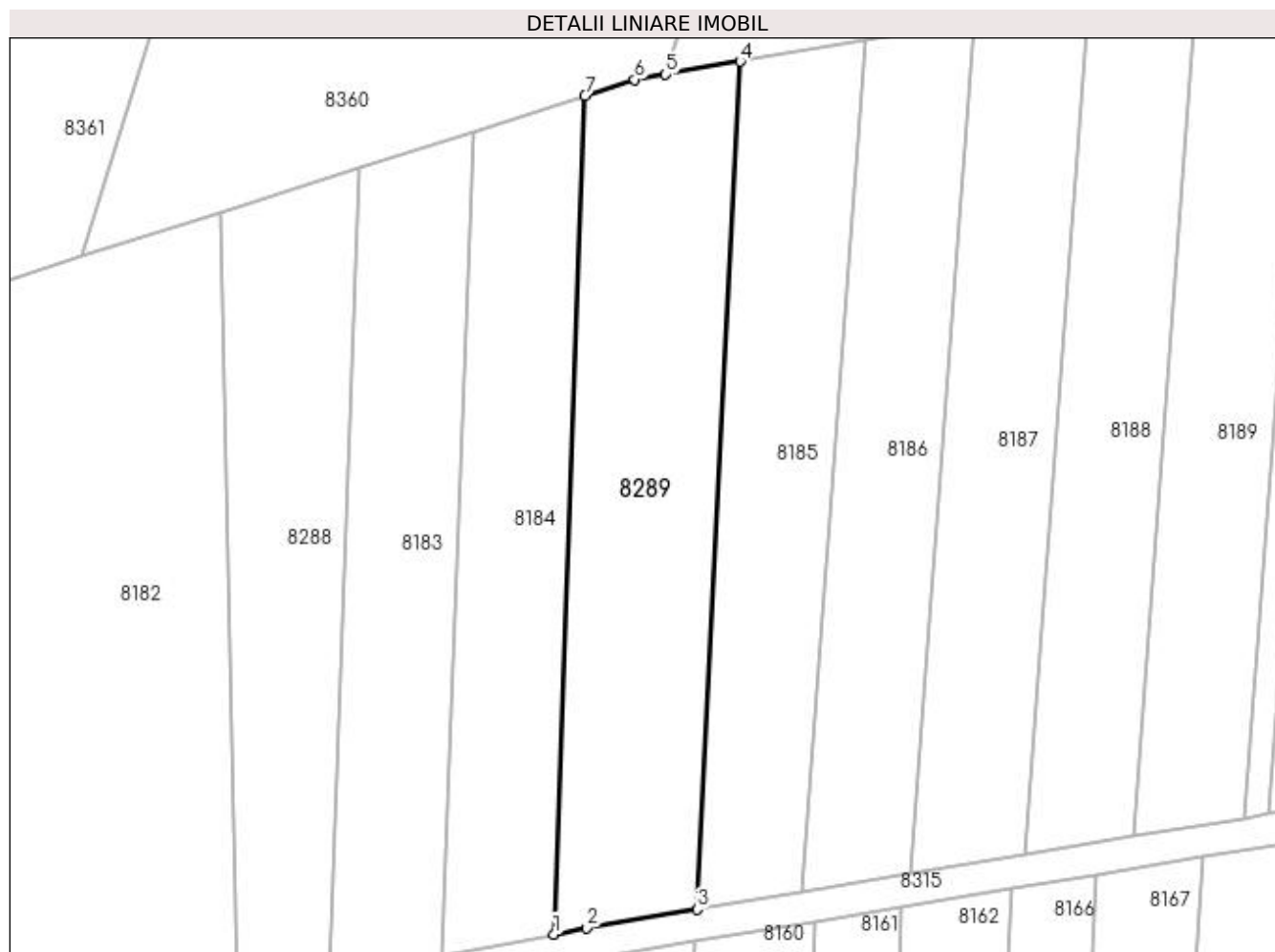
Inscrieri privind dezmembramintele dreptului de proprietate, drepturi reale de garanție și sarcini	Referințe
NU SUNT	

Anexa Nr. 1 La Partea I

Teren

Nr cadastral	Suprafața (mp)*	Observații / Referințe
	2.043	

* Suprafața este determinată în planul de proiecție Stereo 70.



Date referitoare la teren

Crt	Categorie folosință	Intravilan	Suprafața (mp)	Tarla	Parcelă	Nr. topo	Observații / Referințe
1	pasune	NU	2.043	3	56/1	-	

Lungime Segmente

1) Valorile lungimilor segmentelor sunt obținute din proiecție în plan.

Punct început	X / Y	Punct sfârșit	X / Y	Lungime segment (** (m)
1	435.389,501 301.692,826	2	435.393,669 301.693,651	4.249
2	435.393,669 301.693,651	3	435.407,808 301.696,007	14.334
3	435.407,808 301.696,007	4	435.413,312 301.804,296	108.429
4	435.413,312 301.804,296	5	435.403,786 301.802,671	9.664
5	435.403,786 301.802,671	6	435.399,82 301.801,995	4.023

Punct început	X / Y	Punct sfârșit	X / Y	Lungime segment (** (m)
6	435.399,82 301.801,995	7	435.393,45 301.799,959	6.687
7	435.393,45 301.799,959	1	435.389,501 301.692,826	107.206

** Lungimile segmentelor sunt determinate în planul de proiecție Stereo 70 și sunt rotunjite la 1 milimetru.

*** Distanța dintre puncte este formată din segmente cumulate ce sunt mai mici decât valoarea 1 milimetru.

**DATE DESPRE IMOBILUL NR. 8290**

Oficiul de Cadastru și Publicitate Imobiliară DOLJ
Biroul de Cadastru și Publicitate Imobiliară Craiova

A. Partea I. Descrierea imobilului

TEREN Extravilan

Adresa: Jud. Dolj, T3, P70/1

Nr. Crt	Nr cadastral Nr. topografic	Suprafața* (mp)	Observații / Referințe
A1		1.193	Sector cadastral:13 Teren neimprejmuit;

B. Partea II. Proprietari și acte

Inscrieri privitoare la dreptul de proprietate și alte drepturi reale		Referințe
/		
Act Normativ nr. Legea 7, din 13/03/1996 emis de PARLAMENTUL ROMANIEI (ART. 13 ALIN. 14);		
B1	Intabulare, drept de PROPRIETATE, dobandit prin Lege, cota actuala 1/1, cota initiala 1/1	A1
1) COMUNA TESLUI-Rezerva comisiei locale de fond funciar, CIF:4553330		

C. Partea III. SARCINI .

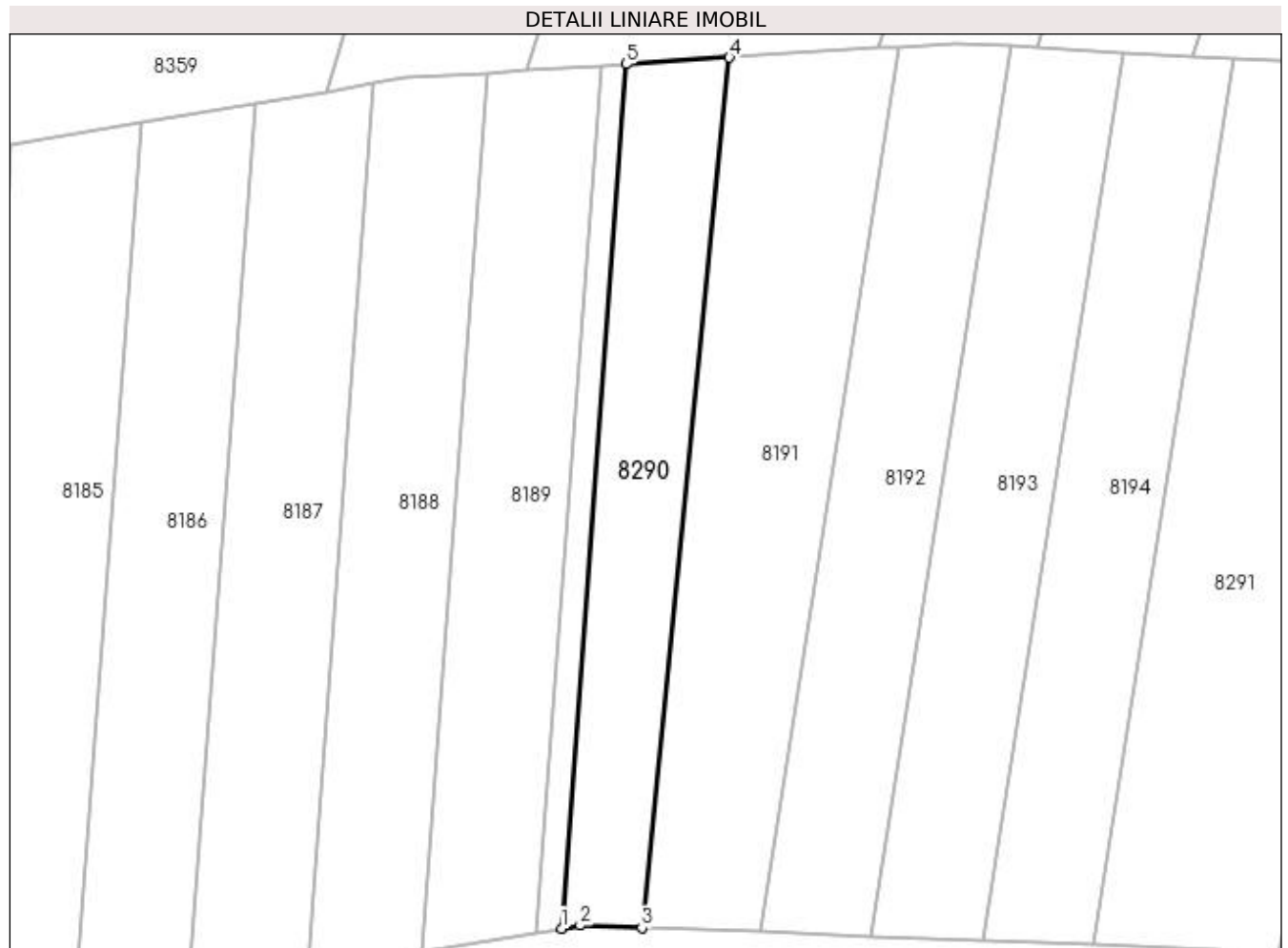
Inscrieri privind dezmembramintele dreptului de proprietate, drepturi reale de garanție și sarcini	Referințe
NU SUNT	

Anexa Nr. 1 La Partea I

Teren

Nr cadastral	Suprafața (mp)*	Observații / Referințe
	1.193	

* Suprafața este determinată în planul de proiecție Stereo 70.



Date referitoare la teren

Crt	Categorie folosință	Intra vilan	Suprafața (mp)	Tarla	Parcelă	Nr. topo	Observații / Referințe
1	pasune	NU	1.193	3	70/1	-	

Lungime Segmente

1) Valorile lungimilor segmentelor sunt obținute din proiecție în plan.

Punct început	X / Y	Punct sfârșit	X / Y	Lungime segment (** (m)
1	435.480,875 301.708,186	2	435.483,153 301.708,566	2.309
2	435.483,153 301.708,566	3	435.490,729 301.708,285	7.581
3	435.490,729 301.708,285	4	435.501,466 301.815,033	107.287
4	435.501,466 301.815,033	5	435.488,782 301.814,239	12.709
5	435.488,782 301.814,239	1	435.480,875 301.708,186	106.347

**** Lungimile segmentelor sunt determinate în planul de proiecție Stereo 70 și sunt rotunjite la 1 milimetru.**

***** Distanța dintre puncte este formată din segmente cumulate ce sunt mai mici decât valoarea 1 milimetru.**

**DATE DESPRE IMOBILUL NR. 8291**

Oficiul de Cadastru și Publicitate Imobiliară DOLJ
Biroul de Cadastru și Publicitate Imobiliară Craiova

A. Partea I. Descrierea imobilului

TEREN Extravilan

Adresa: Jud. Dolj, T3, P78/1

Nr. Crt	Nr cadastral Nr. topografic	Suprafața* (mp)	Observații / Referințe
A1		2.679	Sector cadastral:13 Teren neimprejmuit;

B. Partea II. Proprietari și acte

Inscrieri privitoare la dreptul de proprietate și alte drepturi reale		Referințe
/		
Act Normativ nr. Legea 7, din 13/03/1996 emis de PARLAMENTUL ROMANIEI (ART. 13 ALIN. 14);		
B1	Intabulare, drept de PROPRIETATE, dobandit prin Lege, cota actuala 1/1, cota initiala 1/1	A1
1) COMUNA TESLUI-Rezerva comisiei locale de fond funciar, CIF:4553330		

C. Partea III. SARCINI .

Inscrieri privind dezmembramintele dreptului de proprietate, drepturi reale de garanție și sarcini	Referințe
NU SUNT	

Anexa Nr. 1 La Partea I

Teren

Nr cadastral	Suprafața (mp)*	Observații / Referințe
	2.679	

* Suprafața este determinată în planul de proiecție Stereo 70.



Date referitoare la teren

Crt	Categorie folosință	Intra vilan	Suprafața (mp)	Tarla	Parcelă	Nr. topo	Observații / Referințe
1	pasune	NU	2.679	3	78/1	-	

Lungime Segmente

1) Valorile lungimilor segmentelor sunt obținute din proiecție în plan.

Punct început	X / Y	Punct sfârșit	X / Y	Lungime segment (** (m)
1	435.546,272 301.706,228	2	435.561,498 301.705,664	15.236
2	435.561,498 301.705,664	3	435.568,715 301.703,94	7.42
3	435.568,715 301.703,94	4	435.589,545 301.813,049	111.08
4	435.589,545 301.813,049	5	435.588,785 301.813,277	0.793
5	435.588,785 301.813,277	6	435.587,433 301.813,682	1.411

Punct început	X / Y	Punct sfârșit	X / Y	Lungime segment (** (m)
6	435.587,433 301.813,682	7	435.585,093 301.813,806	2.343
7	435.585,093 301.813,806	8	435.583,497 301.813,89	1.598
8	435.583,497 301.813,89	9	435.563,439 301.814,952	20.086
9	435.563,439 301.814,952	1	435.546,272 301.706,228	110.071

** Lungimile segmentelor sunt determinate în planul de proiecție Stereo 70 și sunt rotunjite la 1 milimetru.

*** Distanța dintre puncte este formată din segmente cumulate ce sunt mai mici decât valoarea 1 milimetru.

**DATE DESPRE IMOBILUL NR. 8292**

Oficiul de Cadastru și Publicitate Imobiliară DOLJ
Biroul de Cadastru și Publicitate Imobiliară Craiova

A. Partea I. Descrierea imobilului

TEREN Extravilan

Adresa: Jud. Dolj, T3, P94/4

Nr. Crt	Nr cadastral Nr. topografic	Suprafața* (mp)	Observații / Referințe
A1		841	Sector cadastral:13 Teren neimprejmuit;

B. Partea II. Proprietari și acte

Inscrieri privitoare la dreptul de proprietate și alte drepturi reale		Referințe
/		
Act Normativ nr. Legea 7, din 13/03/1996 emis de PARLAMENTUL ROMANIEI (ART. 13 ALIN. 14);		
B1	Intabulare, drept de PROPRIETATE, dobandit prin Lege, cota actuala 1/1, cota initiala 1/1	A1
1) COMUNA TESLUI-Rezerva comisiei locale de fond funciar, CIF:4553330		

C. Partea III. SARCINI .

Inscrieri privind dezmembramintele dreptului de proprietate, drepturi reale de garanție și sarcini	Referințe
NU SUNT	

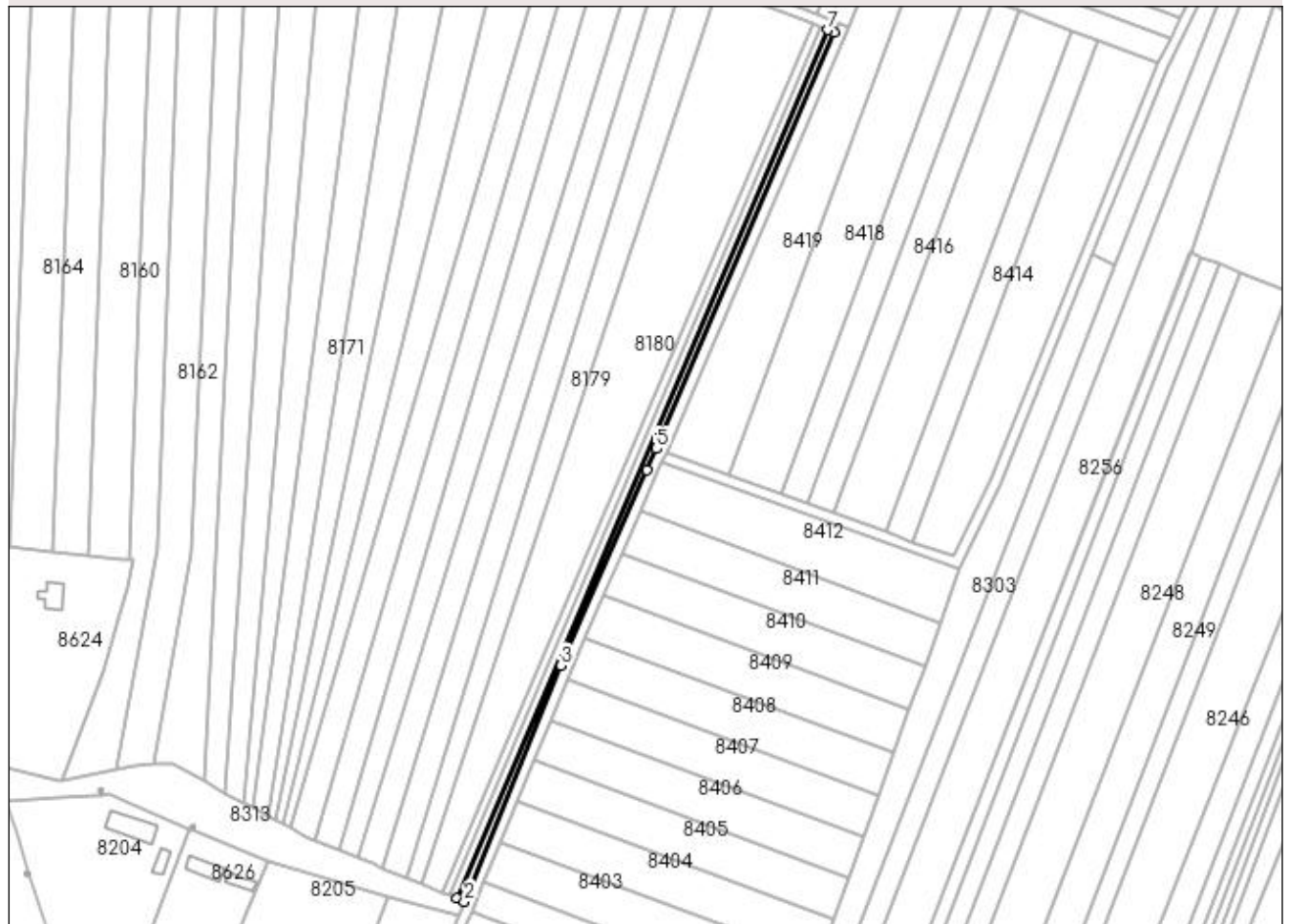
Anexa Nr. 1 La Partea I

Teren

Nr cadastral	Suprafața (mp)*	Observații / Referințe
	841	

* Suprafața este determinată în planul de proiecție Stereo 70.

DETALII LINIARE IMOBIL



Date referitoare la teren

Crt	Categorie folosință	Intra vilan	Suprafața (mp)	Tarla	Parcelă	Nr. topo	Observații / Referințe
1	arabil	NU	841	3	94/4	-	

Lungime Segmente

1) Valorile lungimilor segmentelor sunt obținute din proiecție în plan.

Punct început	X / Y	Punct sfârșit	X / Y	Lungime segment (** (m)
1	435.537,844 301.340,117	2	435.540,591 301.338,988	2.97
2	435.540,591 301.338,988	3	435.576,931 301.427,778	95.939
3	435.576,931 301.427,778	4	435.609,291 301.501,276	80.306
4	435.609,291 301.501,276	5	435.612,857 301.509,347	8.824
5	435.612,857 301.509,347	6	435.679,665 301.665,935	170.244

Punct început	X / Y	Punct sfârșit	X / Y	Lungime segment (** (m)
6	435.679,665 301.665,935	7	435.677,254 301.666,873	2.587
7	435.677,254 301.666,873	1	435.537,844 301.340,117	355.253

** Lungimile segmentelor sunt determinate în planul de proiecție Stereo 70 și sunt rotunjite la 1 milimetru.

*** Distanța dintre puncte este formată din segmente cumulate ce sunt mai mici decât valoarea 1 milimetru.

**DATE DESPRE IMOBILUL NR. 8293**

Oficiul de Cadastru și Publicitate Imobiliară DOLJ
Biroul de Cadastru și Publicitate Imobiliară Craiova

A. Partea I. Descrierea imobilului

TEREN Intravilan

Adresa: Loc. Preajba De Jos, Jud. Dolj, T1, P11

Nr. Crt	Nr cadastral Nr. topografic	Suprafața* (mp)	Observații / Referințe
A1		1.606	Sector cadastral:13 Teren imprejmuit;

Construcții

Crt	Nr cadastral Nr. topografic	Adresa	Observații / Referințe
A1.1		Loc. Preajba De Jos, Jud. Dolj, T1, P11	Nr. niveluri:1; S. construita la sol:78 mp;
A1.2		Loc. Preajba De Jos, Jud. Dolj, T1, P11	Nr. niveluri:1; S. construita la sol:23 mp;
A1.3		Loc. Preajba De Jos, Jud. Dolj, T1, P11	Nr. niveluri:1; S. construita la sol:43 mp;

B. Partea II. Proprietari și acte

Inscrieri privitoare la dreptul de proprietate și alte drepturi reale		Referințe
/		
Act Normativ nr. Legea 7, din 13/03/1996 emis de PARLAMENTUL ROMANIEI (art. 13 alin. 15);		
B1	Inscrierea provizorie, drept de PROPRIETATE, dobandit prin Lege, cota actuala 1/1, cota initiala 1/1 1) NEIDENTIFICAT NEIDENTIFICAT, CIF:0000000000000	A1, A1.1, A1.2, A1.3

C. Partea III. SARCINI .

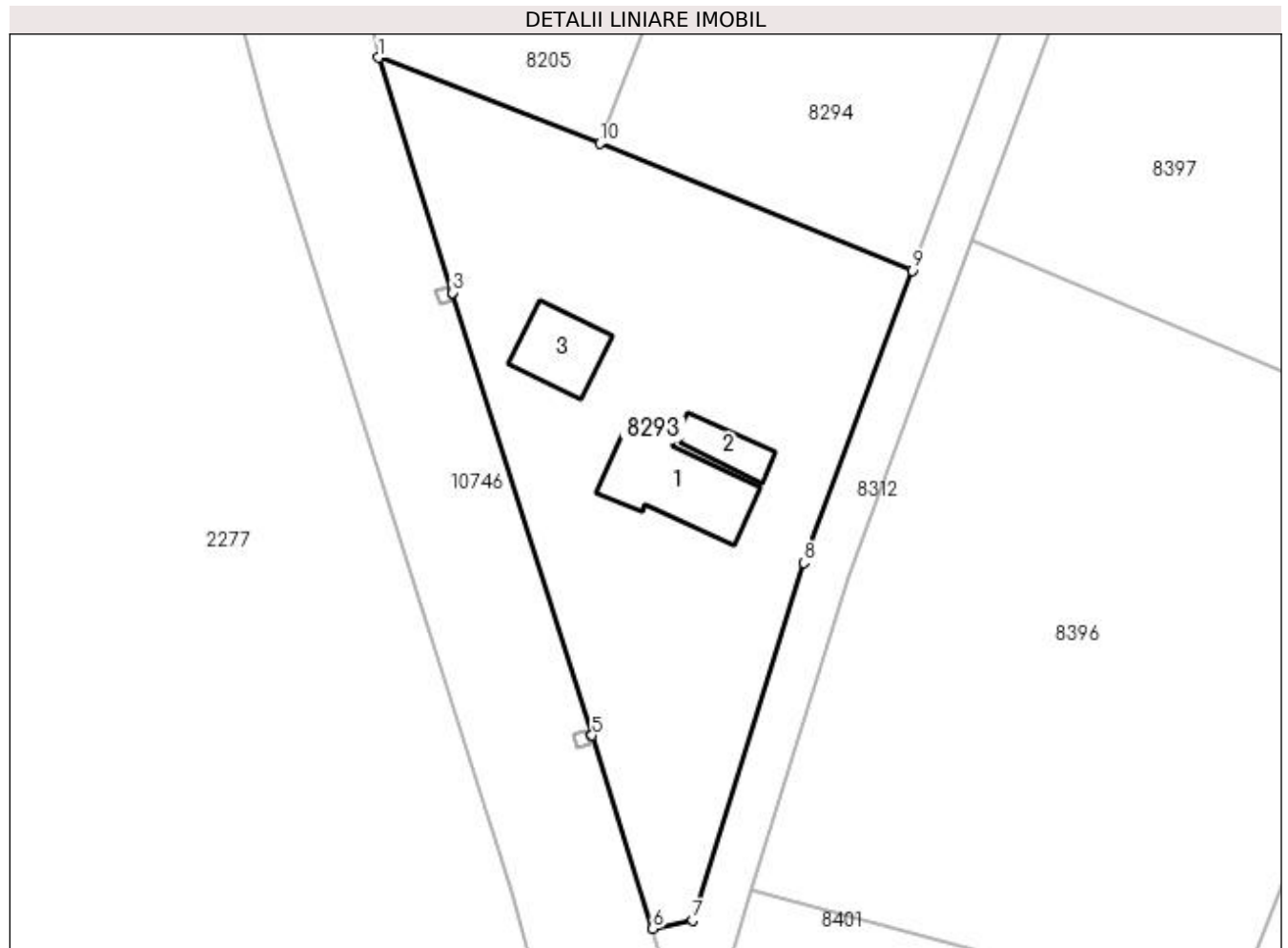
Inscrieri privind dezmembramintele dreptului de proprietate, drepturi reale de garanție și sarcini	Referințe
NU SUNT	

Anexa Nr. 1 La Partea I

Teren

Nr cadastral	Suprafața (mp)*	Observații / Referințe
	1.606	

* Suprafața este determinată în planul de proiecție Stereo 70.



Date referitoare la teren

Crt	Categorie folosință	Intra vilan	Suprafața (mp)	Tarla	Parcelă	Nr. topo	Observații / Referințe
1	curți constructii	DA	1.606	1	11	-	

Date referitoare la construcții

Crt	Număr	Destinație construcție	Supraf. (mp)	Situație juridică	Observații / Referințe
A1.1		construcții de locuințe	78	Cu acte	Nr. niveluri:1; S. construita la sol:78 mp;
A1.2		construcții anexa	23	Cu acte	Nr. niveluri:1; S. construita la sol:23 mp;
A1.3		construcții anexa	43	Cu acte	Nr. niveluri:1; S. construita la sol:43 mp;

Lungime Segmente

1) Valorile lungimilor segmentelor sunt obținute din proiecție în plan.

Punct început	X / Y	Punct sfârșit	X / Y	Lungime segment (** (m)
1	435.428,884 301.181,437	2	435.435,313 301.161,016	21.409
2	435.435,313 301.161,016	3	435.435,314 301.161,012	0.004

Punct început	X / Y	Punct sfârșit	X / Y	Lungime segment (** (m)
3	435.435,314 301.161,012	4	435.447,42 301.122,558	40.315
4	435.447,42 301.122,558	5	435.447,421 301.122,553	0.005
5	435.447,421 301.122,553	6	435.452,701 301.105,781	17.583
6	435.452,701 301.105,781	7	435.456,17 301.106,525	3.548
7	435.456,17 301.106,525	8	435.465,845 301.137,555	32.503
8	435.465,845 301.137,555	9	435.475,242 301.162,94	27.068
9	435.475,242 301.162,94	10	435.448,13 301.173,975	29.272
10	435.448,13 301.173,975	1	435.428,884 301.181,437	20.642

** Lungimile segmentelor sunt determinate în planul de proiecție Stereo 70 și sunt rotunjite la 1 milimetru.

*** Distanța dintre puncte este formată din segmente cumulate ce sunt mai mici decât valoarea 1 milimetru.

**DATE DESPRE IMOBILUL NR. 8294**

Oficiul de Cadastru și Publicitate Imobiliară DOLJ
Biroul de Cadastru și Publicitate Imobiliară Craiova

A. Partea I. Descrierea imobilului

TEREN Intravilan

Adresa: Loc. Preajba De Jos, Jud. Dolj, T1, P12

Nr. Crt	Nr cadastral Nr. topografic	Suprafața* (mp)	Observații / Referințe
A1		5.098	Sector cadastral:13 Teren neimprejmuit;

B. Partea II. Proprietari și acte

Inscrieri privitoare la dreptul de proprietate și alte drepturi reale	Referințe
/	
Act Normativ nr. Legea 7, din 13/03/1996 emis de PARLAMENTUL ROMANIEI (ART. 13 ALIN. 15);	
B1	Inscrierea provizorie, drept de PROPRIETATE, dobandit prin Lege, cota actuala 1/1, cota initiala 1/1
	1) NEIDENTIFICAT NEIDENTIFICAT, CIF:0000000000000

C. Partea III. SARCINI .

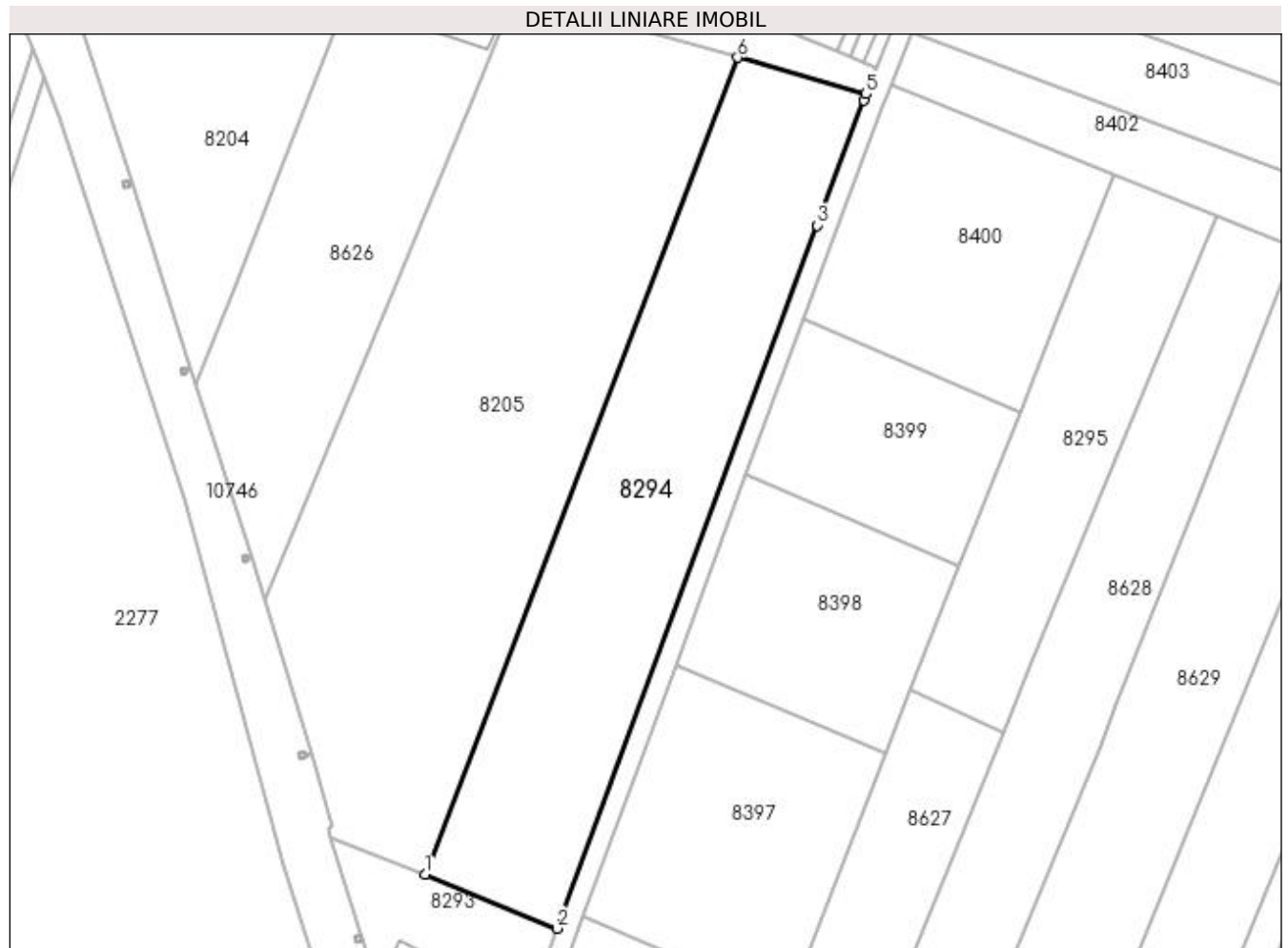
Inscrieri privind dezmembramintele dreptului de proprietate, drepturi reale de garanție și sarcini	Referințe
NU SUNT	

Anexa Nr. 1 La Partea I

Teren

Nr cadastral	Suprafața (mp)*	Observații / Referințe
	5.098	

* Suprafața este determinată în planul de proiecție Stereo 70.



Date referitoare la teren

Crt	Categorie folosință	Intra vilan	Suprafața (mp)	Tarla	Parcelă	Nr. topo	Observații / Referințe
1	arabil	DA	5.098	1	12	-	

Lungime Segmente

1) Valorile lungimilor segmentelor sunt obținute din proiecție în plan.

Punct început	X / Y	Punct sfârșit	X / Y	Lungime segment (** (m)
1	435.448,13 301.173,975	2	435.475,242 301.162,94	29.272
2	435.475,242 301.162,94	3	435.528,486 301.306,766	153.365
3	435.528,486 301.306,766	4	435.537,981 301.332,414	27.349
4	435.537,981 301.332,414	5	435.538,44 301.333,603	1.275
5	435.538,44 301.333,603	6	435.512,13 301.341,086	27.353

Punct început	X / Y	Punct sfârșit	X / Y	Lungime segment (** (m)
6	435.512,13 301.341,086	1	435.448,13 301.173,975	178.947

** Lungimile segmentelor sunt determinate în planul de proiecție Stereo 70 și sunt rotunjite la 1 milimetru.

*** Distanța dintre puncte este formată din segmente cumulate ce sunt mai mici decât valoarea 1 milimetru.

**DATE DESPRE IMOBILUL NR. 8295**

Oficiul de Cadastru și Publicitate Imobiliară DOLJ
Biroul de Cadastru și Publicitate Imobiliară Craiova

A. Partea I. Descrierea imobilului

TEREN Necunoscut

Adresa: Loc. Preajba De Jos, Jud. Dolj, T3, P119/1

Nr. Crt	Nr cadastral Nr. topografic	Suprafața* (mp)	Observații / Referințe
A1		2.483	Sector cadastral:13 Teren neimprejmuț; Conform PUG aprobat prin HCL 28/2015, suprafata intravilan = 1735 mp, suprafata extravilan = 748 mp.

B. Partea II. Proprietari și acte

Inscrieri privitoare la dreptul de proprietate și alte drepturi reale	Referințe
/	
Act Normativ nr. Legea 7, din 13/03/1996 emis de PARLAMENTUL ROMANIEI (ART. 13 ALIN. 15);	
B1	A1
Inscrierea provizorie, drept de PROPRIETATE, dobandit prin Lege, cota actuala 1/1, cota initiala 1/1 1) NEIDENTIFICAT NEIDENTIFICAT, CIF:0000000000000	

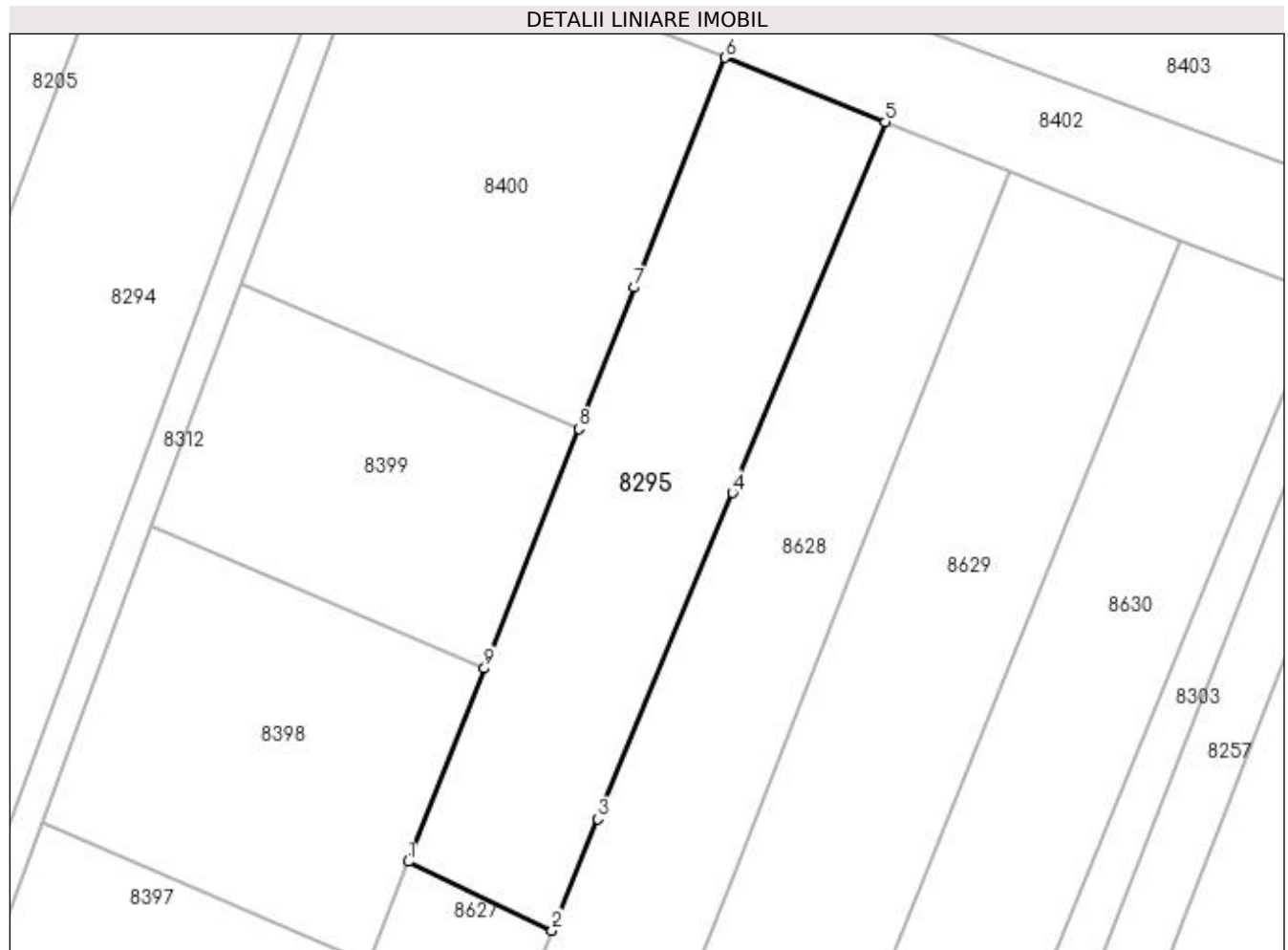
C. Partea III. SARCINI .

Inscrieri privind dezmembramintele dreptului de proprietate, drepturi reale de garanție și sarcini	Referințe
NU SUNT	

Anexa Nr. 1 La Partea I**Teren**

Nr cadastral	Suprafața (mp)*	Observații / Referințe
	2.483	Conform PUG aprobat prin HCL 28/2015, suprafața intravilan = 1735 mp, suprafața extravilan = 748 mp.

* Suprafața este determinată în planul de proiecție Stereo 70.

**Date referitoare la teren**

Crt	Categorie folosință	Intra vilan	Suprafața (mp)	Tarla	Parcelă	Nr. topo	Observații / Referințe
1	arabil	DA	1.735	3	119/1	-	
2	arabil	NU	748	3	119/1	-	

Lungime Segmente

1) Valorile lungimilor segmentelor sunt obținute din proiecție în plan.

Punct început	X / Y	Punct sfârșit	X / Y	Lungime segment (** (m)
1	435.547,643 301.211,82	2	435.566,491 301.202,806	20.893
2	435.566,491 301.202,806	3	435.572,52 301.217,425	15.813
3	435.572,52 301.217,425	4	435.590,15 301.260,174	46.242
4	435.590,15 301.260,174	5	435.610,205 301.308,802	52.601

Punct început	X / Y	Punct sfârșit	X / Y	Lungime segment (** (m)
5	435.610,205 301.308,802	6	435.589,168 301.317,25	22.67
6	435.589,168 301.317,25	7	435.577,266 301.287,117	32.398
7	435.577,266 301.287,117	8	435.569,977 301.268,6	19.9
8	435.569,977 301.268,6	9	435.557,607 301.237,181	33.766
9	435.557,607 301.237,181	1	435.547,643 301.211,82	27.248

** Lungimile segmentelor sunt determinate în planul de proiecție Stereo 70 și sunt rotunjite la 1 milimetru.

*** Distanța dintre puncte este formată din segmente cumulate ce sunt mai mici decât valoarea 1 milimetru.

**DATE DESPRE IMOBILUL NR. 8296**

Oficiul de Cadastru și Publicitate Imobiliară DOLJ
 Biroul de Cadastru și Publicitate Imobiliară Craiova

A. Partea I. Descrierea imobilului

TEREN Extravilan

Adresa: Jud. Dolj, T3, P142/1

Nr. Crt	Nr cadastral Nr. topografic	Suprafața* (mp)	Observații / Referințe
A1		2.467	Sector cadastral:13 Teren neimprejmuit;

B. Partea II. Proprietari și acte

Inscrieri privitoare la dreptul de proprietate și alte drepturi reale		Referințe
/		
Act Normativ nr. Legea 7, din 13/03/1996 emis de PARLAMENTUL ROMANIEI (ART. 13 ALIN. 14);		
B1	Intabulare, drept de PROPRIETATE, dobandit prin Lege, cota actuala 1/1, cota initiala 1/1	A1
1) COMUNA TESLUI-Rezerva comisiei locale de fond funciar, CIF:4553330		

C. Partea III. SARCINI .

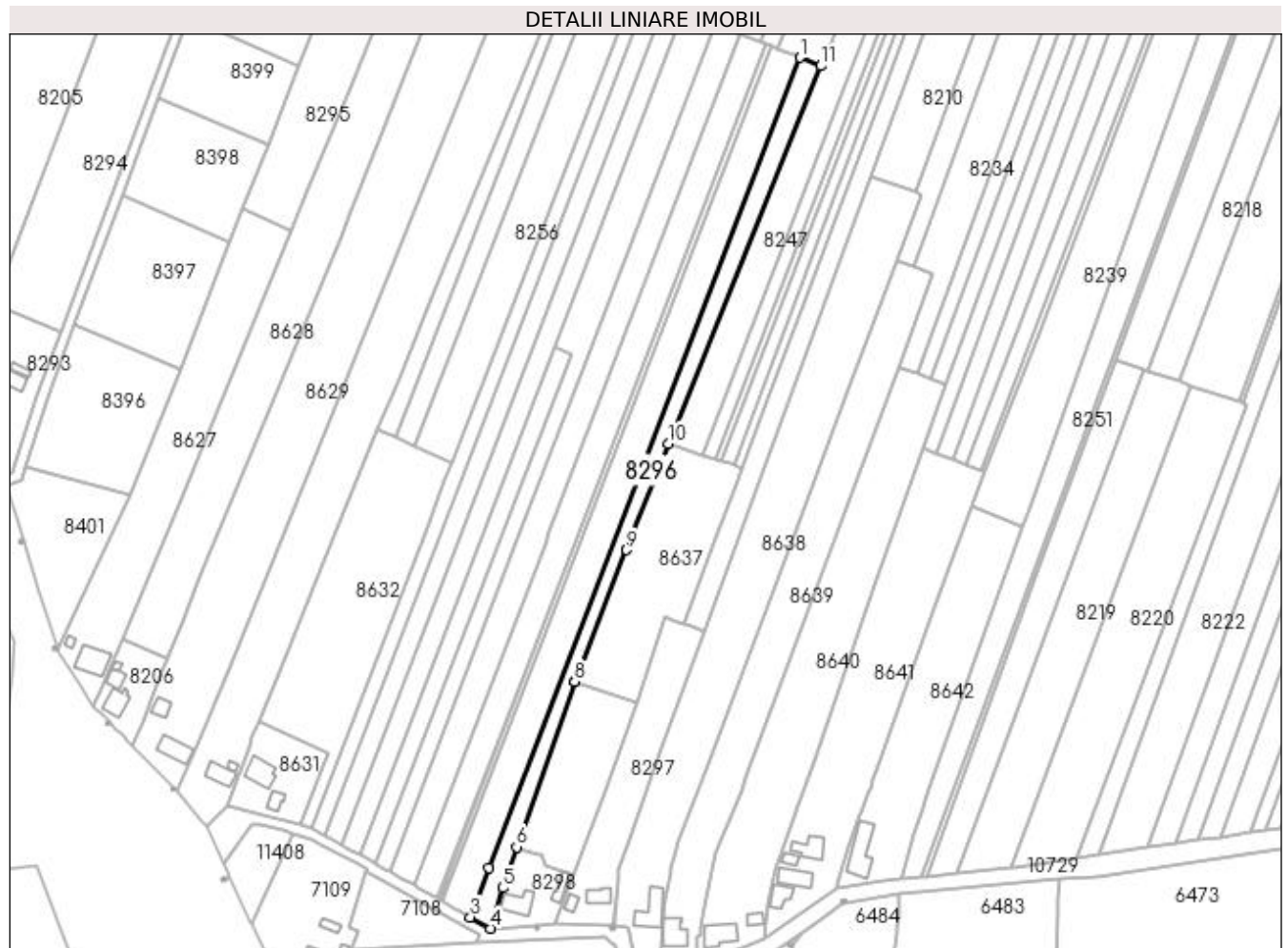
Inscrieri privind dezmembramintele dreptului de proprietate, drepturi reale de garanție și sarcini	Referințe
NU SUNT	

Anexa Nr. 1 La Partea I

Teren

Nr cadastral	Suprafața (mp)*	Observații / Referințe
	2.467	

* Suprafața este determinată în planul de proiecție Stereo 70.



Date referitoare la teren

Crt	Categorie folosință	Intra vilan	Suprafața (mp)	Tarla	Parcelă	Nr. topo	Observații / Referințe
1	arabil	NU	2.467	3	142/1	-	

Lungime Segmente

1) Valorile lungimilor segmentelor sunt obținute din proiecție în plan.

Punct început	X / Y	Punct sfârșit	X / Y	Lungime segment (** (m)
1	435.769,101 301.271,682	2	435.645,414 300.949,672	344.948
2	435.645,414 300.949,672	3	435.637,923 300.930,171	20.89
3	435.637,923 300.930,171	4	435.645,855 300.925,649	9.13
4	435.645,855 300.925,649	5	435.650,726 300.941,79	16.86
5	435.650,726 300.941,79	6	435.656,356 300.958,021	17.18

Punct început	X / Y	Punct sfârșit	X / Y	Lungime segment (** (m)
6	435.656,356 300.958,021	7	435.679,408 301.023,659	69.568
7	435.679,408 301.023,659	8	435.679,43 301.023,716	0.061
8	435.679,43 301.023,716	9	435.700,054 301.076,08	56.279
9	435.700,054 301.076,08	10	435.716,639 301.118,257	45.321
10	435.716,639 301.118,257	11	435.777,221 301.268,388	161.893
11	435.777,221 301.268,388	1	435.769,101 301.271,682	8.763

** Lungimile segmentelor sunt determinate în planul de proiecție Stereo 70 și sunt rotunjite la 1 milimetru.

*** Distanța dintre puncte este formată din segmente cumulate ce sunt mai mici decât valoarea 1 milimetru.

**DATE DESPRE IMOBILUL NR. 8297**

Oficiul de Cadastru și Publicitate Imobiliară DOLJ
Biroul de Cadastru și Publicitate Imobiliară Craiova

A. Partea I. Descrierea imobilului

TEREN Necunoscut

Adresa: Loc. Preajba De Jos, Jud. Dolj, T4, P44

Nr. Crt	Nr cadastral Nr. topografic	Suprafața* (mp)	Observații / Referințe
A1		2.073	Sector cadastral:13 Teren imprejmuit; Conform PUG aprobat prin HCL 28/2015, suprafata intravilan =596 mp, suprafata extravilan =1477 mp.

Construcții

Crt	Nr cadastral Nr. topografic	Adresa	Observații / Referințe
A1.1		Loc. Preajba De Jos, Jud. Dolj, T4, P44	Nr. niveluri:1; S. construita la sol:55 mp;
A1.2		Loc. Preajba De Jos, Jud. Dolj, T4, P44	Nr. niveluri:1; S. construita la sol:24 mp;

B. Partea II. Proprietari și acte

Inscrieri privitoare la dreptul de proprietate și alte drepturi reale	Referințe
/	
Act Normativ nr. Legea 7, din 13/03/1996 emis de PARLAMENTUL ROMANIEI (art. 13 alin. 15);	
B1	A1, A1.1, A1.2
Inscrierea provizorie, drept de PROPRIETATE, dobandit prin Lege, cota actuala 1/1, cota initiala 1/1	
1) NEIDENTIFICAT NEIDENTIFICAT, CIF:00000000000000	

C. Partea III. SARCINI .

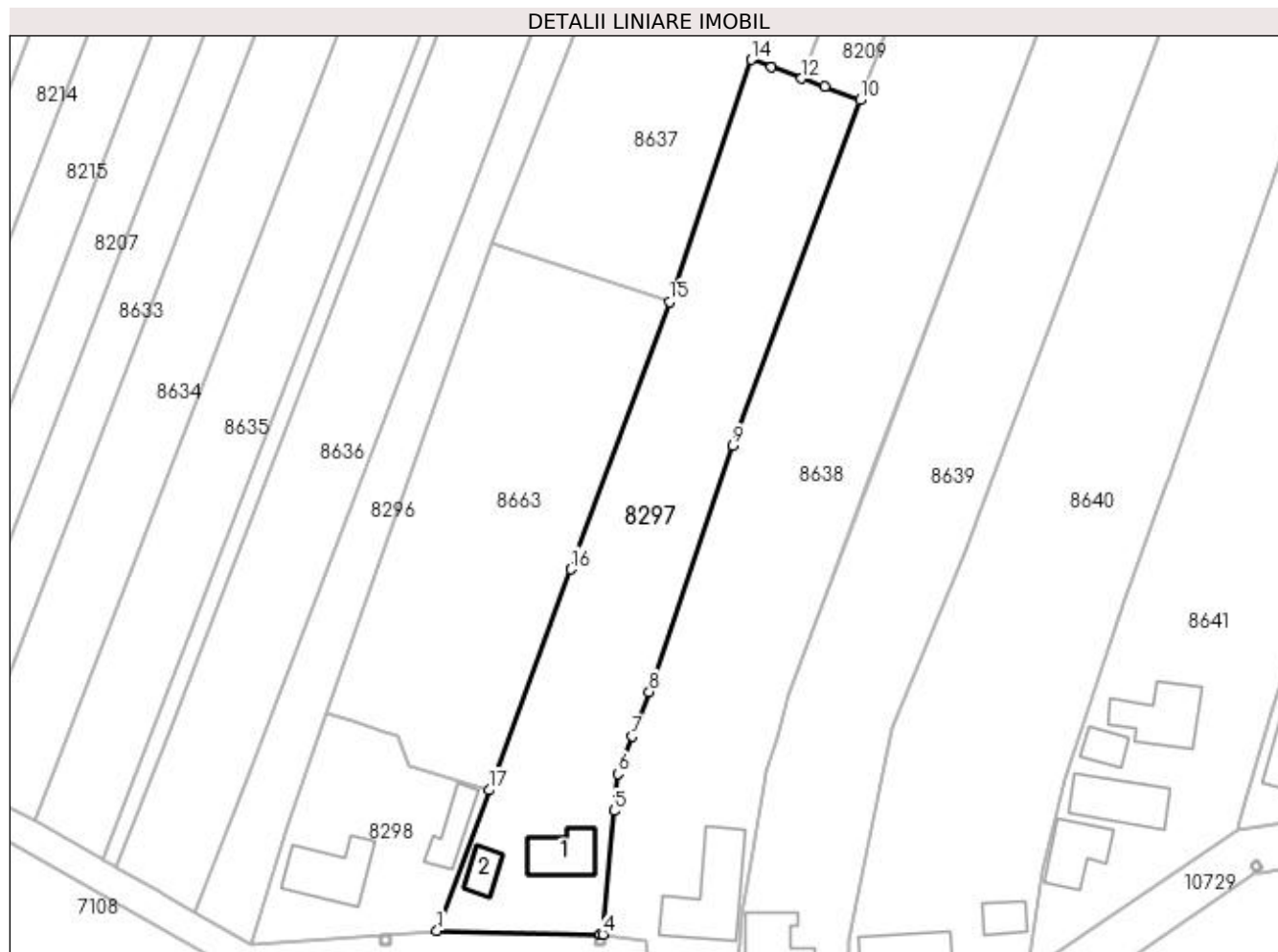
Inscrieri privind dezmembramintele dreptului de proprietate, drepturi reale de garanție și sarcini	Referințe
NU SUNT	

Anexa Nr. 1 La Partea I

Teren

Nr cadastral	Suprafața (mp)*	Observații / Referințe
	2.073	Conform PUG aprobat prin HCL 28/2015, suprafața intravilan =596 mp, suprafața extravilan =1477 mp.

* Suprafața este determinată în planul de proiecție Stereo 70.



Date referitoare la teren

Crt	Categorie folosință	Intravilan	Suprafața (mp)	Tarla	Parcelă	Nr. topo	Observații / Referințe
1	curți construcții	DA	596	4	44	-	
2	curți construcții	NU	1.477	4	44	-	

Date referitoare la construcții

Crt	Număr	Destinație construcție	Supraf. (mp)	Situație juridică	Observații / Referințe
A1.1		construcții de locuințe	55	Cu acte	Nr. niveluri:1; S. construită la sol:55 mp;
A1.2		construcții anexa	24	Cu acte	Nr. niveluri:1; S. construită la sol:24 mp;

Lungime Segmente

1) Valorile lungimilor segmentelor sunt obținute din proiecție în plan.

Punct început	X / Y	Punct sfârșit	X / Y	Lungime segment (** (m)
1	435.671,796 300.927,543	2	435.694,637 300.927,052	22.846
2	435.694,637 300.927,052	3	435.694,642 300.927,052	0.005

Punct început	X / Y	Punct sfârșit	X / Y	Lungime segment (** (m)
3	435.694,642 300.927,052	4	435.694,983 300.927,045	0.341
4	435.694,983 300.927,045	5	435.696,604 300.944,328	17.359
5	435.696,604 300.944,328	6	435.697,089 300.949,498	5.193
6	435.697,089 300.949,498	7	435.699,082 300.954,724	5.593
7	435.699,082 300.954,724	8	435.701,454 300.960,942	6.655
8	435.701,454 300.960,942	9	435.713,182 300.995,375	36.376
9	435.713,182 300.995,375	10	435.730,983 301.043,691	51.491
10	435.730,983 301.043,691	11	435.726,001 301.045,542	5.315
11	435.726,001 301.045,542	12	435.722,811 301.046,727	3.403
12	435.722,811 301.046,727	13	435.718,588 301.048,296	4.505
13	435.718,588 301.048,296	14	435.715,753 301.049,349	3.024
14	435.715,753 301.049,349	15	435.704,289 301.015,459	35.776
15	435.704,289 301.015,459	16	435.690,492 300.978,104	39.822
16	435.690,492 300.978,104	17	435.679,076 300.947,192	32.953
17	435.679,076 300.947,192	1	435.671,796 300.927,543	20.954

** Lungimile segmentelor sunt determinate în planul de proiecție Stereo 70 și sunt rotunjite la 1 milimetru.

*** Distanța dintre puncte este formată din segmente cumulate ce sunt mai mici decât valoarea 1 milimetru.

**DATE DESPRE IMOBILUL NR. 8298**

Oficiul de Cadastru și Publicitate Imobiliară DOLJ
Biroul de Cadastru și Publicitate Imobiliară Craiova

A. Partea I. Descrierea imobilului

TEREN Intravilan

Adresa: Loc. Preajba De Jos, Jud. Dolj, T4, P41

Nr. Crt	Nr cadastral Nr. topografic	Suprafața* (mp)	Observații / Referințe
A1		675	Sector cadastral:13 Teren imprejmuit;

Construcții

Crt	Nr cadastral Nr. topografic	Adresa	Observații / Referințe
A1.1		Loc. Preajba De Jos, Jud. Dolj, T4, P41	Nr. niveluri:1; S. construita la sol:80 mp;
A1.2		Loc. Preajba De Jos, Jud. Dolj, T4, P41	Nr. niveluri:1; S. construita la sol:39 mp;

B. Partea II. Proprietari și acte

Inscrieri privitoare la dreptul de proprietate și alte drepturi reale		Referințe
/		
Act Normativ nr. Legea 7, din 13/03/1996 emis de PARLAMENTUL ROMANIEI (art. 13 alin. 15);		
B1	Inscrierea provizorie, drept de PROPRIETATE, dobandit prin Lege, cota actuala 1/1, cota initiala 1/1 1) NEIDENTIFICAT NEIDENTIFICAT, CIF:00000000000000	A1, A1.1, A1.2

C. Partea III. SARCINI .

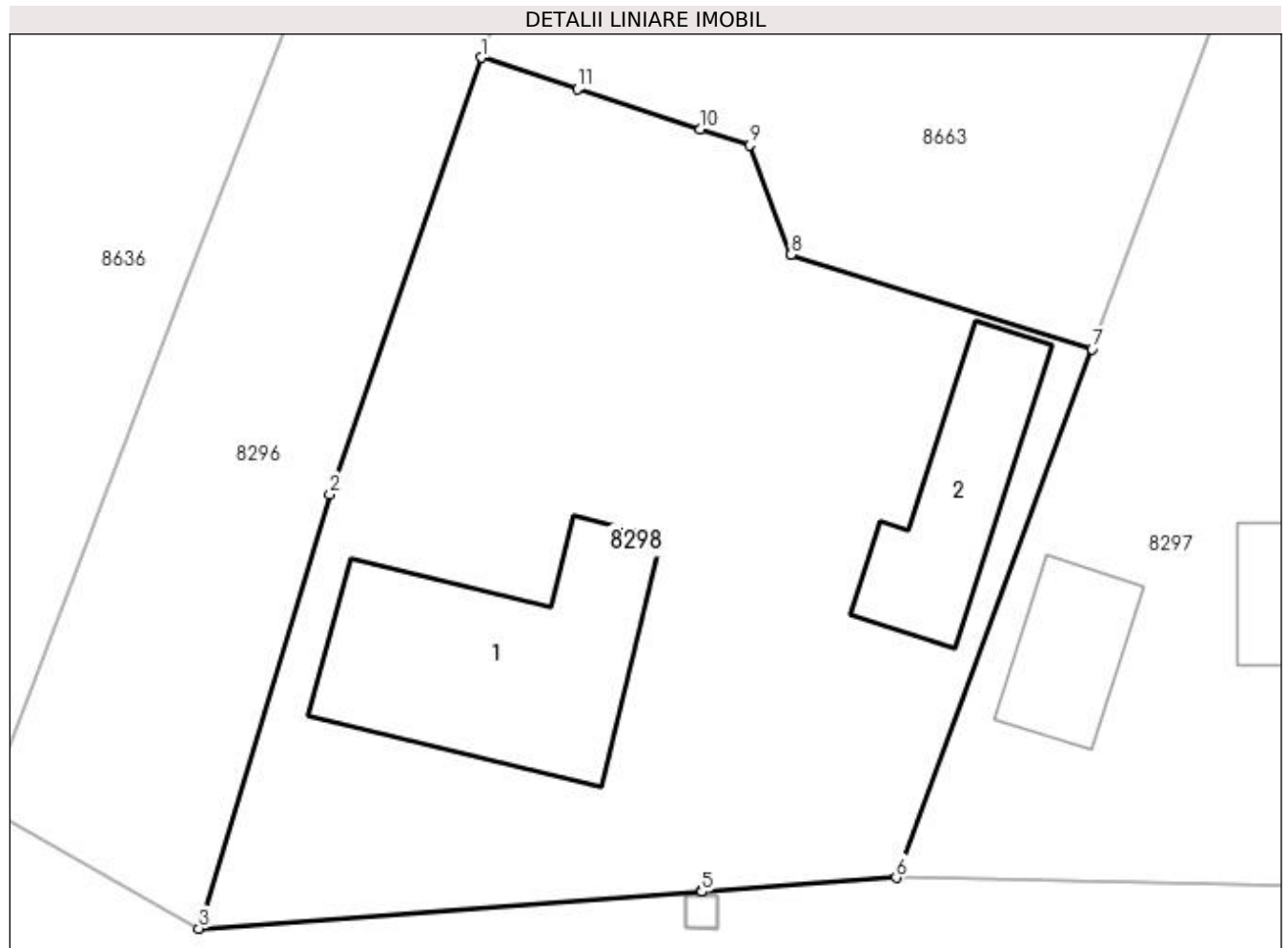
Inscrieri privind dezmembramintele dreptului de proprietate, drepturi reale de garanție și sarcini	Referințe
NU SUNT	

Anexa Nr. 1 La Partea I

Teren

Nr cadastral	Suprafața (mp)*	Observații / Referințe
	675	

* Suprafața este determinată în planul de proiecție Stereo 70.



Date referitoare la teren

Crt	Categorie folosință	Intravilan	Suprafața (mp)	Tarla	Parcelă	Nr. topo	Observații / Referințe
1	curți construcții	DA	675	4	41	-	

Date referitoare la construcții

Crt	Număr	Destinație construcție	Supraf. (mp)	Situație juridică	Observații / Referințe
A1.1		construcții de locuințe	80	Cu acte	Nr. niveluri:1; S. construita la sol:80 mp;
A1.2		construcții anexa	39	Cu acte	Nr. niveluri:1; S. construita la sol:39 mp;

Lungime Segmente

1) Valorile lungimilor segmentelor sunt obținute din proiecție în plan.

Punct început	X / Y	Punct sfârșit	X / Y	Lungime segment (** (m)
1	435.656,356 300.958,021	2	435.650,726 300.941,79	17.18
2	435.650,726 300.941,79	3	435.645,855 300.925,649	16.86
3	435.645,855 300.925,649	4	435.664,552 300.927,014	18.747

Punct început	X / Y	Punct sfârșit	X / Y	Lungime segment (** (m)
4	435.664,552 300.927,014	5	435.664,557 300.927,014	0.005
5	435.664,557 300.927,014	6	435.671,796 300.927,543	7.258
6	435.671,796 300.927,543	7	435.679,076 300.947,192	20.954
7	435.679,076 300.947,192	8	435.667,874 300.950,693	11.736
8	435.667,874 300.950,693	9	435.666,334 300.954,758	4.347
9	435.666,334 300.954,758	10	435.664,507 300.955,355	1.922
10	435.664,507 300.955,355	11	435.659,945 300.956,847	4.8
11	435.659,945 300.956,847	1	435.656,356 300.958,021	3.776

** Lungimile segmentelor sunt determinate în planul de proiecție Stereo 70 și sunt rotunjite la 1 milimetru.

*** Distanța dintre puncte este formată din segmente cumulate ce sunt mai mici decât valoarea 1 milimetru.

**DATE DESPRE IMOBILUL NR. 8299**

Oficiul de Cadastru și Publicitate Imobiliară DOLJ
Biroul de Cadastru și Publicitate Imobiliară Craiova

A. Partea I. Descrierea imobilului

TEREN Extravilan

Adresa: Jud. Dolj, T3, P79/2

Nr. Crt	Nr cadastral Nr. topografic	Suprafața* (mp)	Observații / Referințe
A1		837	Sector cadastral:13 Teren neimprejmuit;

B. Partea II. Proprietari și acte

Inscrieri privitoare la dreptul de proprietate și alte drepturi reale	Referințe
/	
Act Normativ nr. Legea 7, din 13/03/1996 emis de PARLAMENTUL ROMANIEI (ART. 13 ALIN. 14);	
B1	A1
Intabulare, drept de PROPRIETATE, dobandit prin Lege, cota actuala 1/1, cota initiala 1/1	
1) COMUNA TESLUI-Rezerva comisiei locale de fond funciar, CIF:4553330	

C. Partea III. SARCINI .

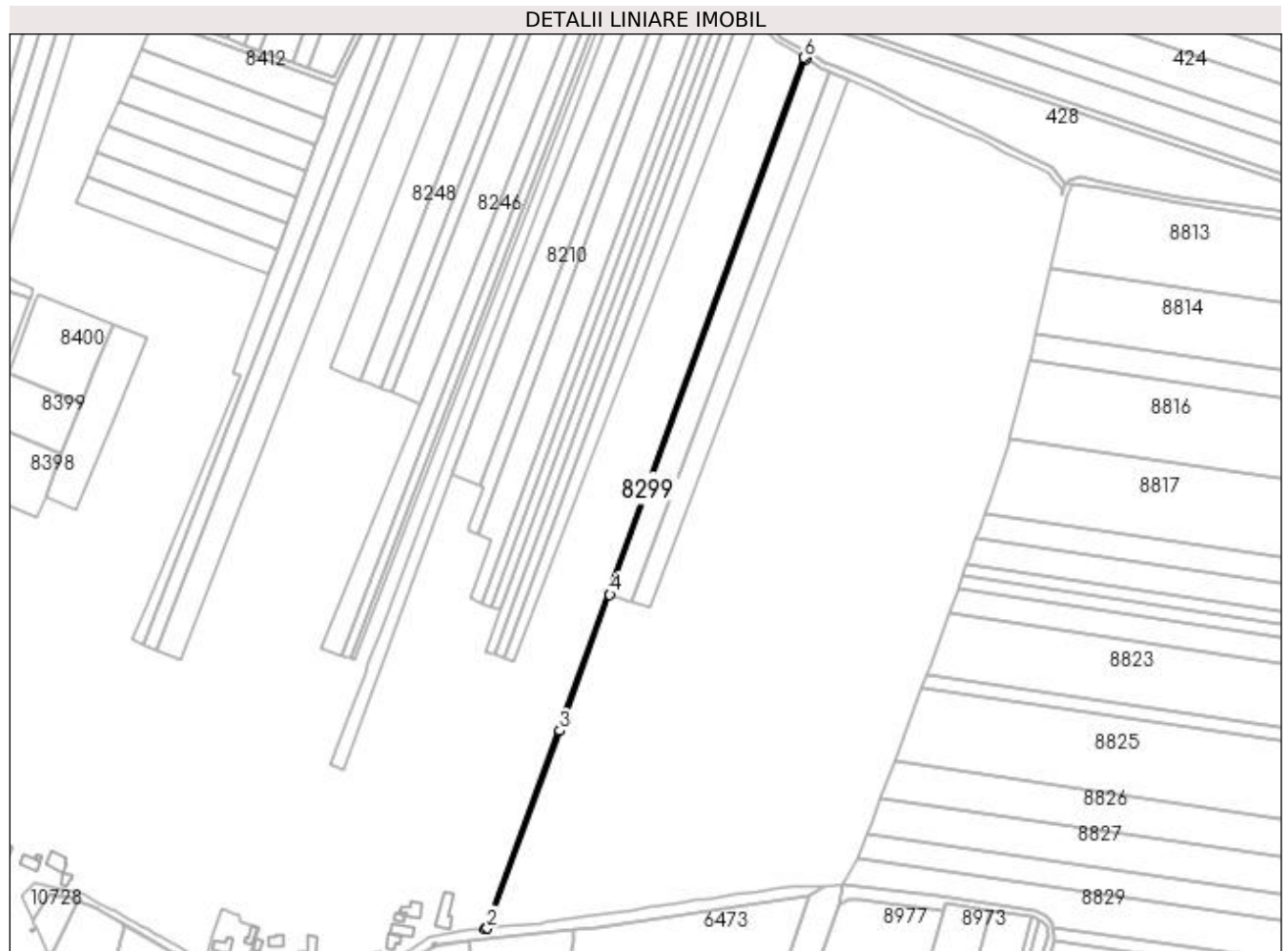
Inscrieri privind dezmembramintele dreptului de proprietate, drepturi reale de garanție și sarcini	Referințe
NU SUNT	

Anexa Nr. 1 La Partea I

Teren

Nr cadastral	Suprafața (mp)*	Observații / Referințe
	837	

* Suprafața este determinată în planul de proiecție Stereo 70.



Date referitoare la teren

Crt	Categorie folosință	Intravilan	Suprafața (mp)	Tarla	Parcelă	Nr. topo	Observații / Referințe
1	arabil	NU	837	3	79/2	-	

Lungime Segmente

1) Valorile lungimilor segmentelor sunt obținute din proiecție în plan.

Punct început	X / Y	Punct sfârșit	X / Y	Lungime segment (** (m)
1	435.817,613 300.946,288	2	435.819,24 300.946,452	1.635
2	435.819,24 300.946,452	3	435.863,751 301.067,73	129.188
3	435.863,751 301.067,73	4	435.894,467 301.151,422	89.151
4	435.894,467 301.151,422	5	436.015,118 301.480,159	350.178
5	436.015,118 301.480,159	6	436.013,82 301.480,891	1.49

Punct început	X / Y	Punct sfârşit	X / Y	Lungime segment (** (m)
6	436.013,82 301.480,891	1	435.817,613 300.946,288	569.471

** Lungimile segmentelor sunt determinate în planul de proiecţie Stereo 70 şi sunt rotunjite la 1 milimetru.

*** Distanţa dintre puncte este formată din segmente cumulate ce sunt mai mici decât valoarea 1 milimetru.

**DATE DESPRE IMOBILUL NR. 8300**

Oficiul de Cadastru și Publicitate Imobiliară DOLJ
Biroul de Cadastru și Publicitate Imobiliară Craiova

A. Partea I. Descrierea imobilului

TEREN Extravilan

Adresa: Jud. Dolj, T3, P79/1

Nr. Crt	Nr cadastral Nr. topografic	Suprafața* (mp)	Observații / Referințe
A1		542	Sector cadastral:13 Teren neimprejmuit;

B. Partea II. Proprietari și acte

Inscrieri privitoare la dreptul de proprietate și alte drepturi reale		Referințe
/		
Act Normativ nr. Legea 7, din 13/03/1996 emis de PARLAMENTUL ROMANIEI (ART. 13 ALIN. 14);		
B1	Intabulare, drept de PROPRIETATE, dobandit prin Lege, cota actuala 1/1, cota initiala 1/1	A1
1) COMUNA TESLUI-Rezerva comisiei locale de fond funciar, CIF:4553330		

C. Partea III. SARCINI .

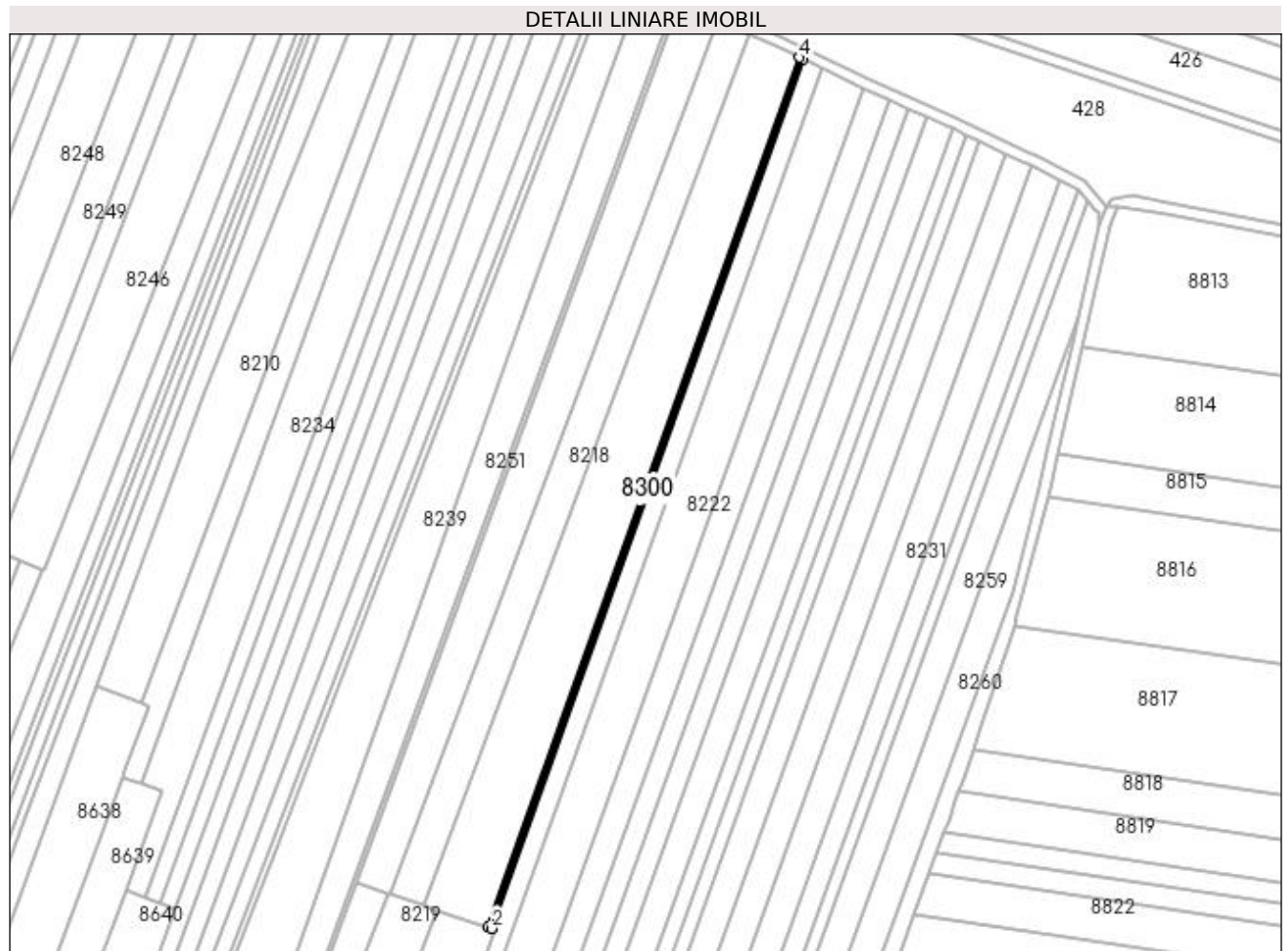
Inscrieri privind dezmembramintele dreptului de proprietate, drepturi reale de garanție și sarcini	Referințe
NU SUNT	

Anexa Nr. 1 La Partea I

Teren

Nr cadastral	Suprafața (mp)*	Observații / Referințe
	542	

* Suprafața este determinată în planul de proiecție Stereo 70.



Date referitoare la teren

Crt	Categorie folosință	Intra vilan	Suprafața (mp)	Tarla	Parcelă	Nr. topo	Observații / Referințe
1	arabil	NU	542	3	79/1	-	

Lungime Segmente

1) Valorile lungimilor segmentelor sunt obținute din proiecție în plan.

Punct început	X / Y	Punct sfârșit	X / Y	Lungime segment (** (m)
1	435.943,51 301.134,864	2	435.945,002 301.134,36	1.575
2	435.945,002 301.134,36	3	436.061,357 301.458,335	344.236
3	436.061,357 301.458,335	4	436.059,934 301.459,03	1.584
4	436.059,934 301.459,03	1	435.943,51 301.134,864	344.439

**** Lungimile segmentelor sunt determinate în planul de proiecție Stereo 70 și sunt rotunjite la 1 milimetru.**

***** Distanța dintre puncte este formată din segmente cumulate ce sunt mai mici decât valoarea 1 milimetru.**

**DATE DESPRE IMOBILUL NR. 8301**

Oficiul de Cadastru și Publicitate Imobiliară DOLJ
Biroul de Cadastru și Publicitate Imobiliară Craiova

A. Partea I. Descrierea imobilului

TEREN Extravilan

Adresa: Jud. Dolj, T3, P139/1

Nr. Crt	Nr cadastral Nr. topografic	Suprafața* (mp)	Observații / Referințe
A1		938	Sector cadastral:13 Teren neimprejmuit;

B. Partea II. Proprietari și acte

Inscrieri privitoare la dreptul de proprietate și alte drepturi reale		Referințe
/		
Act Normativ nr. Legea 7, din 13/03/1996 emis de PARLAMENTUL ROMANIEI (ART. 13 ALIN. 14);		
B1	Intabulare, drept de PROPRIETATE, dobandit prin Lege, cota actuala 1/1, cota initiala 1/1	A1
1) COMUNA TESLUI-Rezerva comisiei locale de fond funciar, CIF:4553330		

C. Partea III. SARCINI .

Inscrieri privind dezmembramintele dreptului de proprietate, drepturi reale de garanție și sarcini	Referințe
NU SUNT	

Anexa Nr. 1 La Partea I

Teren

Nr cadastral	Suprafața (mp)*	Observații / Referințe
	938	

* Suprafața este determinată în planul de proiecție Stereo 70.



Date referitoare la teren

Crt	Categorie folosință	Intra vilan	Suprafața (mp)	Tarla	Parcelă	Nr. topo	Observații / Referințe
1	arabil	NU	938	3	139/1	-	

Lungime Segmente

1) Valorile lungimilor segmentelor sunt obținute din proiecție în plan.

Punct început	X / Y	Punct sfârșit	X / Y	Lungime segment (** (m)
1	435.840,745 301.107,874	2	435.842,264 301.107,309	1.621
2	435.842,264 301.107,309	3	435.863,823 301.161,857	58.654
3	435.863,823 301.161,857	4	435.991,661 301.496,529	358.257
4	435.991,661 301.496,529	5	435.989,63 301.497,647	2.318
5	435.989,63 301.497,647	1	435.840,745 301.107,874	417.241

**** Lungimile segmentelor sunt determinate în planul de proiecție Stereo 70 și sunt rotunjite la 1 milimetru.**

***** Distanța dintre puncte este formată din segmente cumulate ce sunt mai mici decât valoarea 1 milimetru.**

**DATE DESPRE IMOBILUL NR. 8302**

Oficiul de Cadastru și Publicitate Imobiliară DOLJ
Biroul de Cadastru și Publicitate Imobiliară Craiova

A. Partea I. Descrierea imobilului

TEREN Extravilan

Adresa: Jud. Dolj, T3, P148/1

Nr. Crt	Nr cadastral Nr. topografic	Suprafața* (mp)	Observații / Referințe
A1		1.493	Sector cadastral:13 Teren neimprejmuit;

B. Partea II. Proprietari și acte

Inscrieri privitoare la dreptul de proprietate și alte drepturi reale	Referințe
/	
Act Normativ nr. Legea 7, din 13/03/1996 emis de PARLAMENTUL ROMANIEI (ART. 13 ALIN. 14);	
B1	A1
Intabulare, drept de PROPRIETATE, dobandit prin Lege, cota actuala 1/1, cota initiala 1/1	
1) COMUNA TESLUI-Rezerva comisiei locale de fond funciar, CIF:4553330	

C. Partea III. SARCINI .

Inscrieri privind dezmembramintele dreptului de proprietate, drepturi reale de garanție și sarcini	Referințe
NU SUNT	

Anexa Nr. 1 La Partea I

Teren

Nr cadastral	Suprafața (mp)*	Observații / Referințe
	1.493	

* Suprafața este determinată în planul de proiecție Stereo 70.



Date referitoare la teren

Crt	Categorie folosință	Intra vilan	Suprafața (mp)	Tarla	Parcelă	Nr. topo	Observații / Referințe
1	arabil	NU	1.493	3	148/1	-	

Lungime Segmente

1) Valorile lungimilor segmentelor sunt obținute din proiecție în plan.

Punct început	X / Y	Punct sfârșit	X / Y	Lungime segment (** (m)
1	435.903,287 301.541,847	2	435.737,891 301.111,252	461.268
2	435.737,891 301.111,252	3	435.741,066 301.110,206	3.343
3	435.741,066 301.110,206	4	435.742,857 301.109,616	1.886
4	435.742,857 301.109,616	5	435.904,41 301.541,281	460.906
5	435.904,41 301.541,281	1	435.903,287 301.541,847	1.258

**** Lungimile segmentelor sunt determinate în planul de proiecție Stereo 70 și sunt rotunjite la 1 milimetru.**

***** Distanța dintre puncte este formată din segmente cumulate ce sunt mai mici decât valoarea 1 milimetru.**

**DATE DESPRE IMOBILUL NR. 8303**

Oficiul de Cadastru și Publicitate Imobiliară DOLJ
Biroul de Cadastru și Publicitate Imobiliară Craiova

A. Partea I. Descrierea imobilului

TEREN Extravilan

Adresa: Jud. Dolj, T3, P90/2

Nr. Crt	Nr cadastral Nr. topografic	Suprafața* (mp)	Observații / Referințe
A1		4.500	Sector cadastral:13 Teren neimprejmuit;

B. Partea II. Proprietari și acte

Inscrieri privitoare la dreptul de proprietate și alte drepturi reale	Referințe
/	
Act Administrativ nr. TDP783-9674, din 20/09/1997 emis de CJSDPAT DOLJ;	
B1	A1
Intabulare, drept de PROPRIETATE, dobândit prin Reconstituire, cota actuala 1/1, cota initiala 1/1	
1) DELIU ELENA, LIPSA CNP	
2) GHEORGHE ELENA, LIPSA CNP	

C. Partea III. SARCINI .

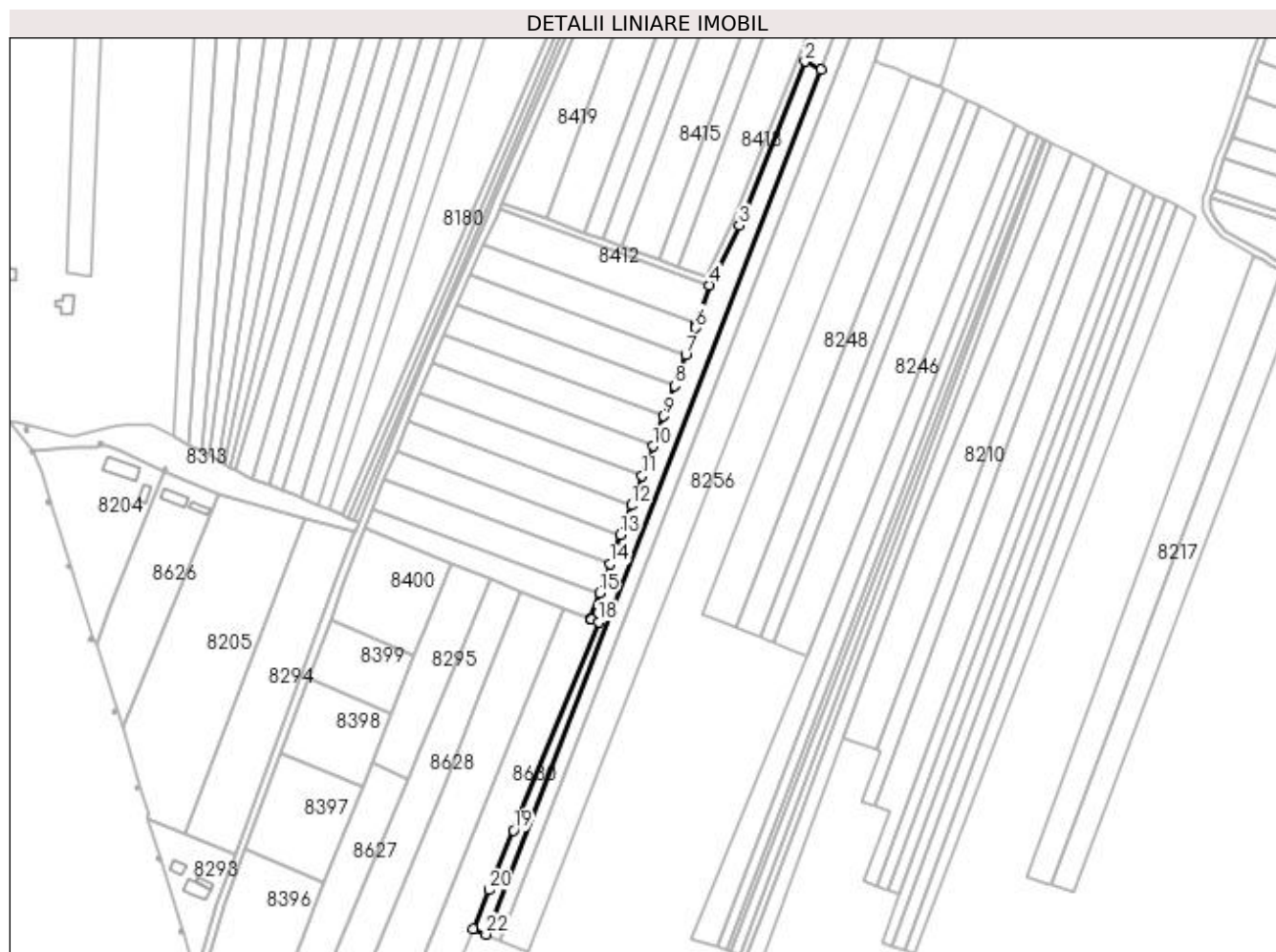
Inscrieri privind dezmembramintele dreptului de proprietate, drepturi reale de garanție și sarcini	Referințe
NU SUNT	

Anexa Nr. 1 La Partea I

Teren

Nr cadastral	Suprafața (mp)*	Observații / Referințe
	4.500	

* Suprafața este determinată în planul de proiecție Stereo 70.



Date referitoare la teren

Crt	Categorie folosință	Intravilan	Suprafața (mp)	Tarla	Parcelă	Nr. topo	Observații / Referințe
1	arabil	NU	4.500	3	90/2	-	

Lungime Segmente

1) Valorile lungimilor segmentelor sunt obținute din proiecție în plan.

Punct început	X / Y	Punct sfârșit	X / Y	Lungime segment (** (m)
1	435.785,594 301.578,302	2	435.777,076 301.582,793	9.629
3	435.742,214 301.496,011	4	435.726,596 301.464,405	35.254
5	435.719,714 301.443,716	6	435.719,044 301.441,7	2.124
7	435.713,86 301.427,389	8	435.707,925 301.411,009	17.422
9	435.702,13 301.395,01	10	435.696,386 301.379,157	16.862

Punct început	X / Y	Punct sfârșit	X / Y	Lungime segment (** (m)
2	435.777,076 301.582,793	3	435.742,214 301.496,011	93.523
4	435.726,596 301.464,405	5	435.719,714 301.443,716	21.804
6	435.719,044 301.441,7	7	435.713,86 301.427,389	15.221
8	435.707,925 301.411,009	9	435.702,13 301.395,01	17.016
10	435.696,386 301.379,157	11	435.690,68 301.363,406	16.753

Punct început	X / Y	Punct sfârșit	X / Y	Lungime segment (** (m)
11	435.690,68 301.363,406	12	435.685,005 301.347,739	16.663
13	435.679,359 301.332,155	14	435.673,742 301.316,651	16.49
15	435.668,155 301.301,227	16	435.663,259 301.287,712	14.374
17	435.664,048 301.287,407	18	435.667,616 301.286,028	3.825
19	435.622,538 301.175,73	20	435.609,605 301.144,083	34.188
21	435.601,214 301.123,611	22	435.608,112 301.120,617	7.52

Punct început	X / Y	Punct sfârșit	X / Y	Lungime segment (** (m)
12	435.685,005 301.347,739	13	435.679,359 301.332,155	16.575
14	435.673,742 301.316,651	15	435.668,155 301.301,227	16.405
16	435.663,259 301.287,712	17	435.664,048 301.287,407	0.846
18	435.667,616 301.286,028	19	435.622,538 301.175,73	119.154
20	435.609,605 301.144,083	21	435.601,214 301.123,611	22.125
22	435.608,112 301.120,617	1	435.785,594 301.578,302	490.892

** Lungimile segmentelor sunt determinate în planul de proiecție Stereo 70 și sunt rotunjite la 1 milimetru.

*** Distanța dintre puncte este formată din segmente cumulate ce sunt mai mici decât valoarea 1 milimetru.

**DATE DESPRE IMOBILUL NR. 8304**

Oficiul de Cadastru și Publicitate Imobiliară DOLJ
Biroul de Cadastru și Publicitate Imobiliară Craiova

A. Partea I. Descrierea imobilului

TEREN Extravilan

Adresa: Jud. Dolj, T3, P90/3

Nr. Crt	Nr cadastral Nr. topografic	Suprafața* (mp)	Observații / Referințe
A1		964	Sector cadastral:13 Teren neimprejmuit;

B. Partea II. Proprietari și acte

Inscrieri privitoare la dreptul de proprietate și alte drepturi reale		Referințe
/		
Act Normativ nr. Legea 7, din 13/03/1996 emis de PARLAMENTUL ROMANIEI (ART. 13 ALIN. 14);		
B1	Intabulare, drept de PROPRIETATE, dobandit prin Lege, cota actuala 1/1, cota initiala 1/1	A1
1) COMUNA TESLUI-Rezerva comisiei locale de fond funciar, CIF:4553330		

C. Partea III. SARCINI .

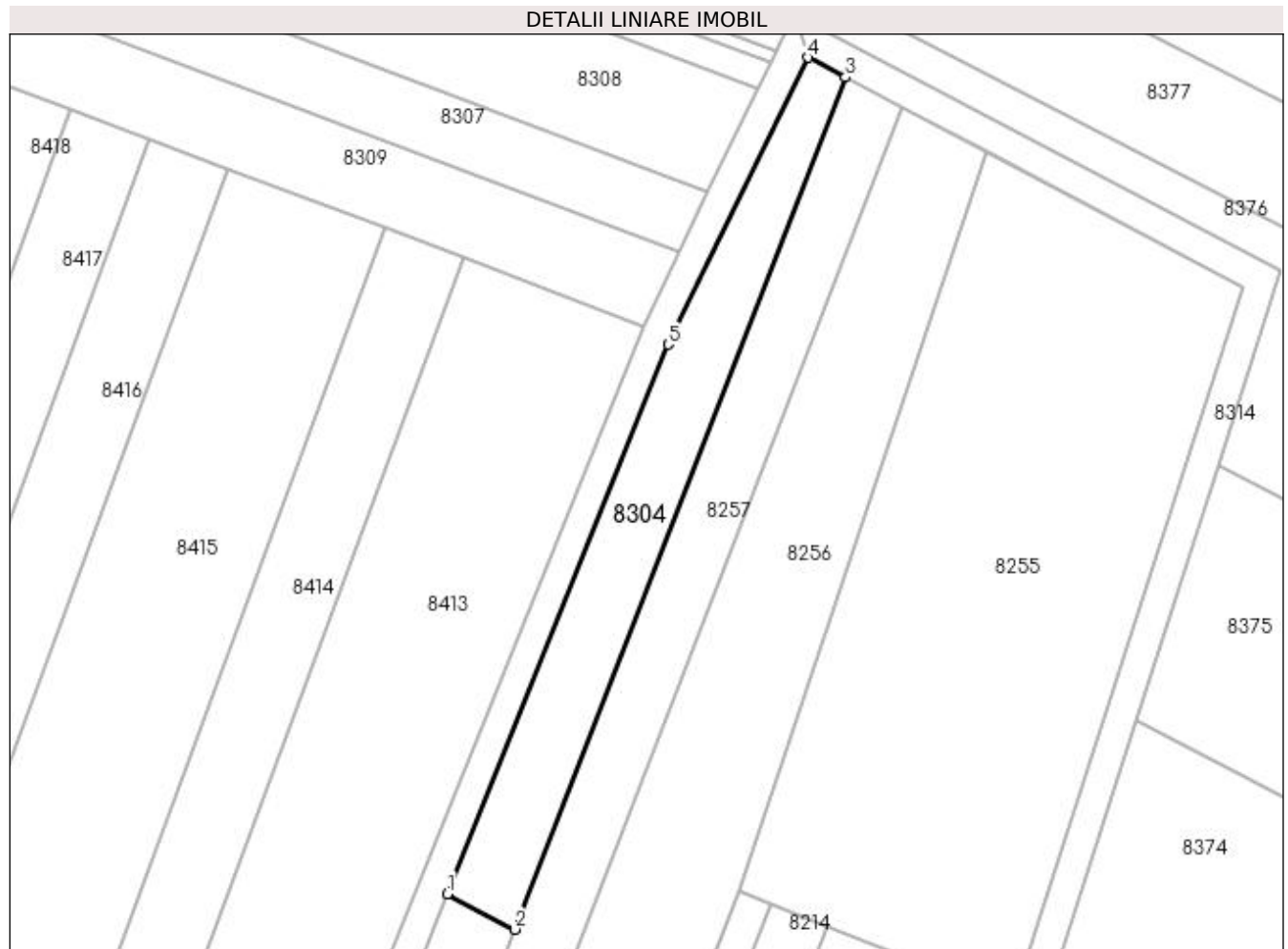
Inscrieri privind dezmembramintele dreptului de proprietate, drepturi reale de garanție și sarcini	Referințe
NU SUNT	

Anexa Nr. 1 La Partea I

Teren

Nr cadastral	Suprafața (mp)*	Observații / Referințe
	964	

* Suprafața este determinată în planul de proiecție Stereo 70.



Date referitoare la teren

Crt	Categorie folosință	Intravilan	Suprafața (mp)	Tarla	Parcelă	Nr. topo	Observații / Referințe
1	arabil	NU	964	3	90/3	-	

Lungime Segmente

1) Valorile lungimilor segmentelor sunt obținute din proiecție în plan.

Punct început	X / Y	Punct sfârșit	X / Y	Lungime segment (** (m)
1	435.777,076 301.582,793	2	435.785,594 301.578,302	9.629
2	435.785,594 301.578,302	3	435.827,271 301.685,723	115.223
3	435.827,271 301.685,723	4	435.822,568 301.688,202	5.316
4	435.822,568 301.688,202	5	435.804,895 301.652,046	40.244
5	435.804,895 301.652,046	1	435.777,076 301.582,793	74.632

**** Lungimile segmentelor sunt determinate în planul de proiecție Stereo 70 și sunt rotunjite la 1 milimetru.**

***** Distanța dintre puncte este formată din segmente cumulate ce sunt mai mici decât valoarea 1 milimetru.**

**DATE DESPRE IMOBILUL NR. 8305**

Oficiul de Cadastru și Publicitate Imobiliară DOLJ
Biroul de Cadastru și Publicitate Imobiliară Craiova

A. Partea I. Descrierea imobilului

TEREN Extravilan

Adresa: Jud. Dolj, T3, P138/1

Nr. Crt	Nr cadastral Nr. topografic	Suprafața* (mp)	Observații / Referințe
A1		400	Sector cadastral:13 Teren neimprejmuit;

B. Partea II. Proprietari și acte

Inscrieri privitoare la dreptul de proprietate și alte drepturi reale	Referințe
/	
Act Administrativ nr. TDP1153-1364, din 03/12/1997 emis de CJSDPAT DOLJ;	
B1	A1
Intabulare, drept de PROPRIETATE, dobândit prin Reconstituire, cota actuala 1/1, cota initiala 1/1 1) COCOȘ ION DEFUNCT:Da	

C. Partea III. SARCINI .

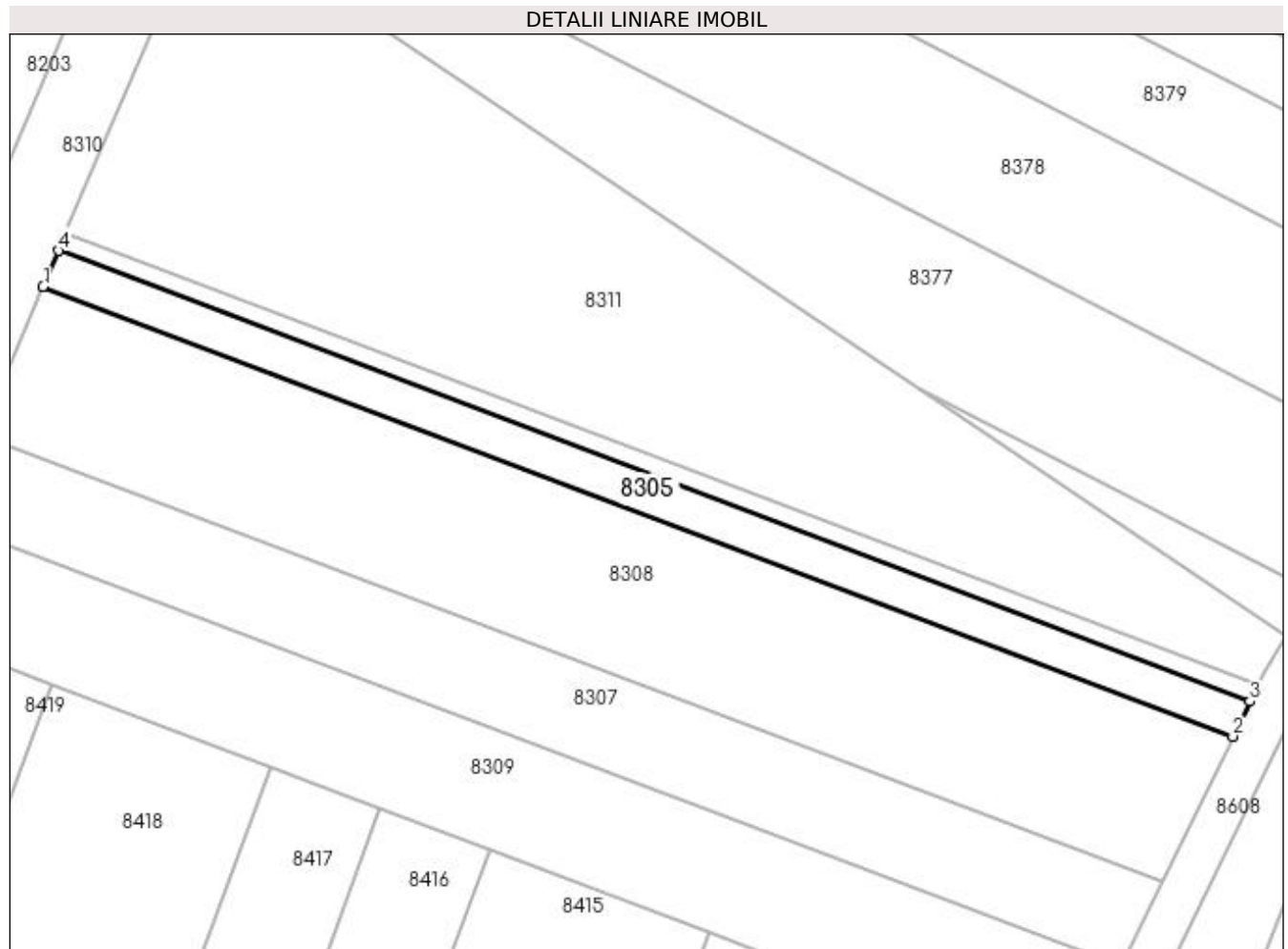
Inscrieri privind dezmembramintele dreptului de proprietate, drepturi reale de garanție și sarcini	Referințe
NU SUNT	

Anexa Nr. 1 La Partea I

Teren

Nr cadastral	Suprafața (mp)*	Observații / Referințe
	400	

* Suprafața este determinată în planul de proiecție Stereo 70.



Date referitoare la teren

Crt	Categorie folosință	Intravilan	Suprafața (mp)	Tarla	Parcelă	Nr. topo	Observații / Referințe
1	arabil	NU	400	3	138/1	-	

Lungime Segmente

1) Valorile lungimilor segmentelor sunt obținute din proiecție în plan.

Punct început	X / Y	Punct sfârșit	X / Y	Lungime segment (** (m)
1	435.709,161 301.724,871	2	435.816,269 301.684,397	114.5
2	435.816,269 301.684,397	3	435.817,797 301.687,551	3.505
3	435.817,797 301.687,551	4	435.710,533 301.728,085	114.667
4	435.710,533 301.728,085	1	435.709,161 301.724,871	3.495

**** Lungimile segmentelor sunt determinate în planul de proiecție Stereo 70 și sunt rotunjite la 1 milimetru.**

***** Distanța dintre puncte este formată din segmente cumulate ce sunt mai mici decât valoarea 1 milimetru.**

**DATE DESPRE IMOBILUL NR. 8306**

Oficiul de Cadastru și Publicitate Imobiliară DOLJ
Biroul de Cadastru și Publicitate Imobiliară Craiova

A. Partea I. Descrierea imobilului

TEREN Extravilan

Adresa: Jud. Dolj, T3, P361

Nr. Crt	Nr cadastral Nr. topografic	Suprafața* (mp)	Observații / Referințe
A1		195	Sector cadastral:13 Teren neimprejmuit;

B. Partea II. Proprietari și acte

Inscrieri privitoare la dreptul de proprietate și alte drepturi reale	Referințe
/	
Act Notarial nr. CM 149, din 10/09/2014 emis de SPN Doina Făurar;	
B1	A1
Intabulare, drept de PROPRIETATE, dobândit prin Succesiune, cota actuala 1/1, cota initiala 1/1 1) IVAN GHEORGHE	

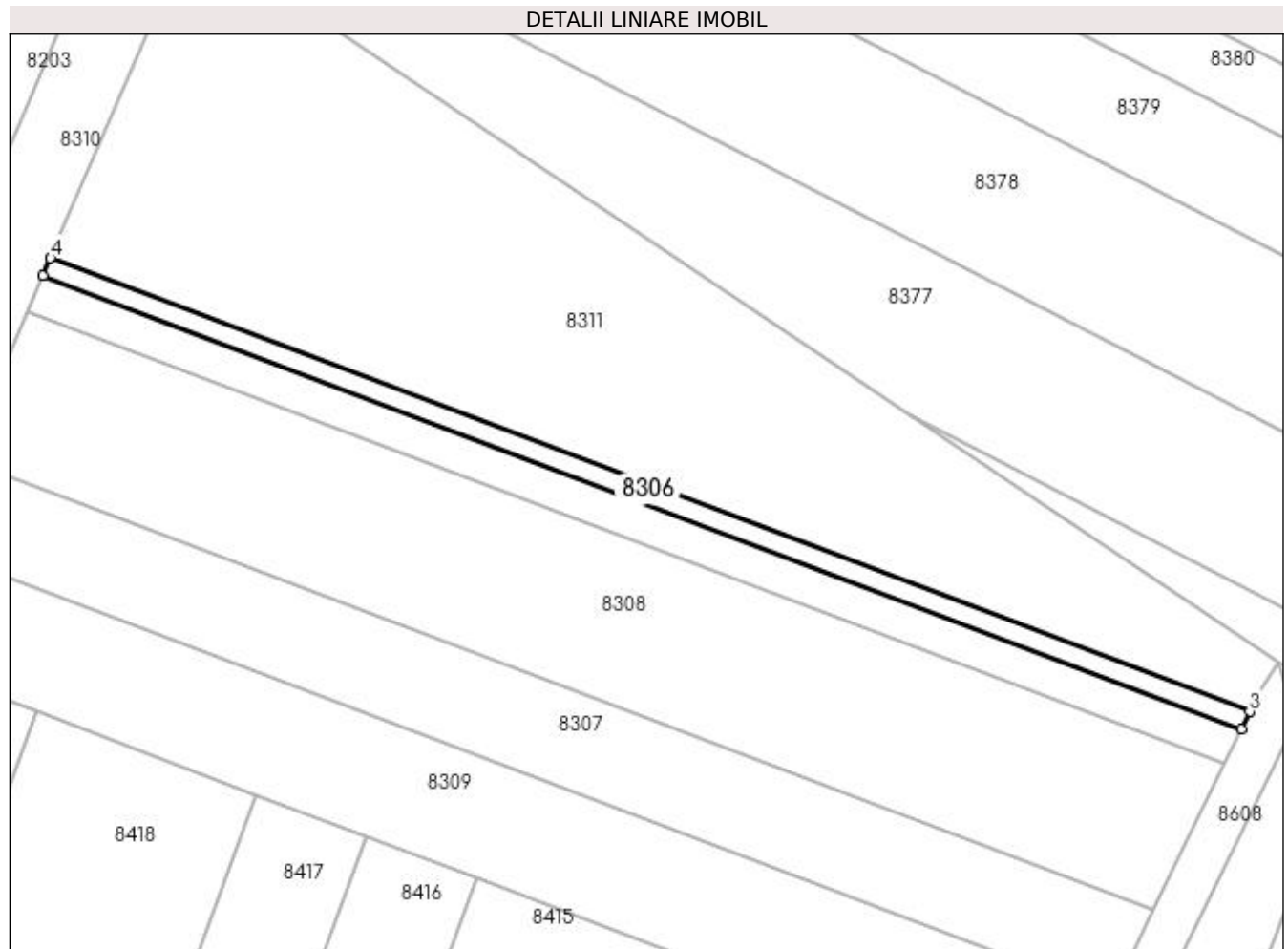
C. Partea III. SARCINI .

Inscrieri privind dezmembramintele dreptului de proprietate, drepturi reale de garanție și sarcini	Referințe
NU SUNT	

Anexa Nr. 1 La Partea I**Teren**

Nr cadastral	Suprafața (mp)*	Observații / Referințe
	195	

* Suprafața este determinată în planul de proiecție Stereo 70.

**Date referitoare la teren**

Crt	Categorie folosință	Intra vilan	Suprafața (mp)	Tarla	Parcelă	Nr. topo	Observații / Referințe
1	pasune	NU	195	3	361	-	

Lungime Segmente

1) Valorile lungimilor segmentelor sunt obținute din proiecție în plan.

Punct început	X / Y	Punct sfârșit	X / Y	Lungime segment (** (m)
1	435.710,533 301.728,085	2	435.817,797 301.687,551	114.667
2	435.817,797 301.687,551	3	435.818,541 301.689,087	1.707
3	435.818,541 301.689,087	4	435.711,2 301.729,649	114.749
4	435.711,2 301.729,649	1	435.710,533 301.728,085	1.7

**** Lungimile segmentelor sunt determinate în planul de proiecție Stereo 70 și sunt rotunjite la 1 milimetru.**

***** Distanța dintre puncte este formată din segmente cumulate ce sunt mai mici decât valoarea 1 milimetru.**

**DATE DESPRE IMOBILUL NR. 8307**

Oficiul de Cadastru și Publicitate Imobiliară DOLJ
Biroul de Cadastru și Publicitate Imobiliară Craiova

A. Partea I. Descrierea imobilului

TEREN Extravilan

Adresa: Jud. Dolj, T3, P130

Nr. Crt	Nr cadastral Nr. topografic	Suprafața* (mp)	Observații / Referințe
A1		957	Sector cadastral:13 Teren neimprejmuit;

B. Partea II. Proprietari și acte

Inscrieri privitoare la dreptul de proprietate și alte drepturi reale		Referințe
/		
Act Notarial nr. Contract de întreținere nr.754, din 04/02/1999 emis de BNP DANA TOMITA;		
B1	Intabulare, drept de PROPRIETATE, dobândit prin Conventie, cota actuala 1/1, cota initiala 1/1 1) MANOLACHE GHEORGHE, LIPSA CNP	A1

C. Partea III. SARCINI .

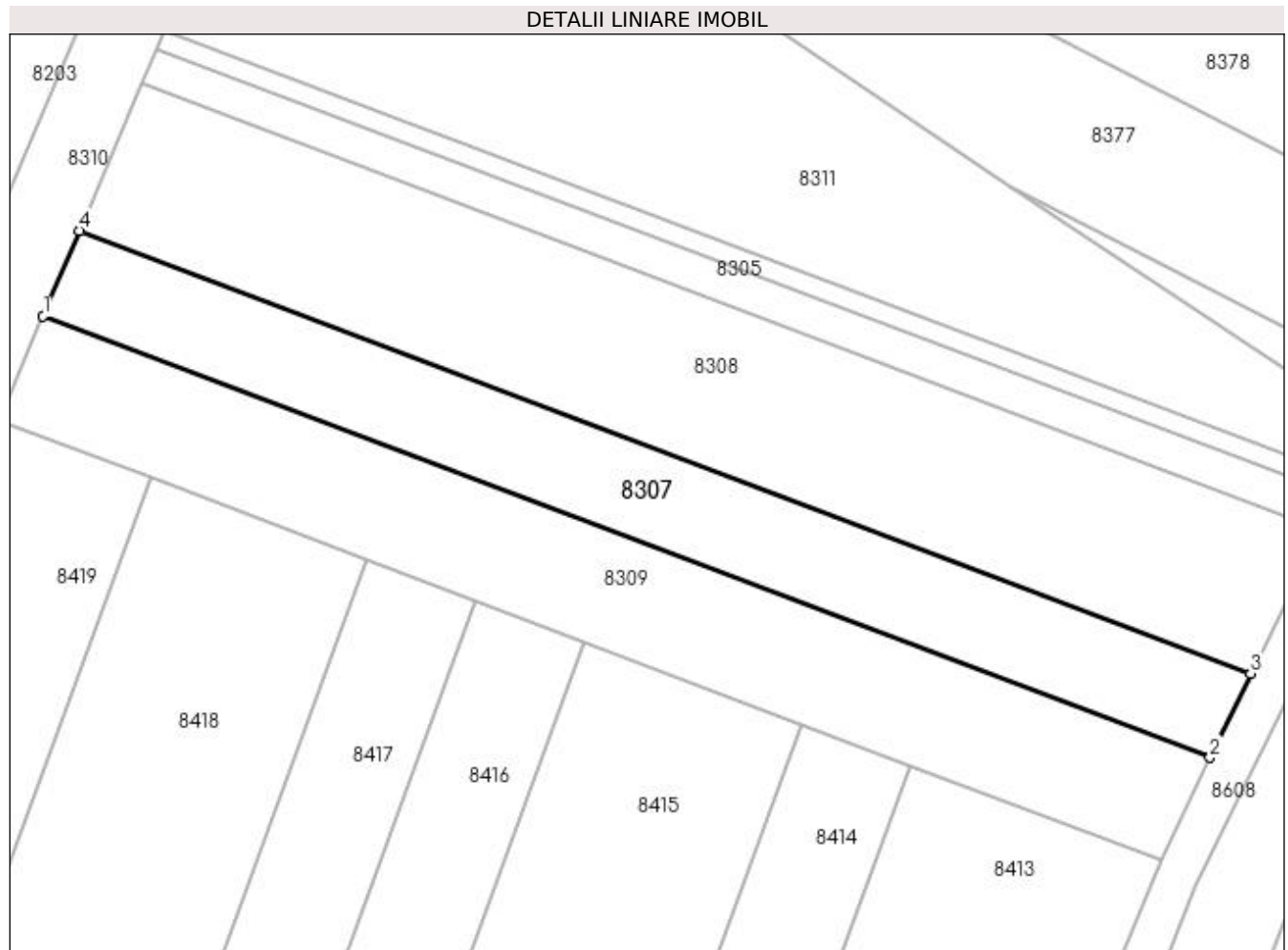
Inscrieri privind dezmembramintele dreptului de proprietate, drepturi reale de garanție și sarcini	Referințe
NU SUNT	

Anexa Nr. 1 La Partea I

Teren

Nr cadastral	Suprafața (mp)*	Observații / Referințe
	957	

* Suprafața este determinată în planul de proiecție Stereo 70.



Date referitoare la teren

Crt	Categorie folosință	Intra vilan	Suprafața (mp)	Tarla	Parcelă	Nr. topo	Observații / Referințe
1	arabil	NU	957	3	130	-	

Lungime Segmente

1) Valorile lungimilor segmentelor sunt obținute din proiecție în plan.

Punct început	X / Y	Punct sfârșit	X / Y	Lungime segment (** (m)
1	435.700,16 301.703,778	2	435.806,242 301.663,691	113.404
2	435.806,242 301.663,691	3	435.809,929 301.671,303	8.458
3	435.809,929 301.671,303	4	435.703,469 301.711,532	113.807
4	435.703,469 301.711,532	1	435.700,16 301.703,778	8.431

**** Lungimile segmentelor sunt determinate în planul de proiecție Stereo 70 și sunt rotunjite la 1 milimetru.**

***** Distanța dintre puncte este formată din segmente cumulate ce sunt mai mici decât valoarea 1 milimetru.**

**DATE DESPRE IMOBILUL NR. 8308**

Oficiul de Cadastru și Publicitate Imobiliară DOLJ
Biroul de Cadastru și Publicitate Imobiliară Craiova

A. Partea I. Descrierea imobilului

TEREN Extravilan

Adresa: Jud. Dolj, T3, P135/4

Nr. Crt	Nr cadastral Nr. topografic	Suprafața* (mp)	Observații / Referințe
A1		1.654	Sector cadastral:13 Teren neimprejmuit;

B. Partea II. Proprietari și acte

Inscrieri privitoare la dreptul de proprietate și alte drepturi reale	Referințe
/	
Act Administrativ nr. TDP741-9674, din 09/09/1997 emis de CJSDPAT DOLJ;	
B1	A1
Intabulare, drept de PROPRIETATE, dobandit prin Reconstituire, cota actuala 1/1, cota initiala 1/1 1) SEGARCEANU DUMITRU, LIPSA CNP	

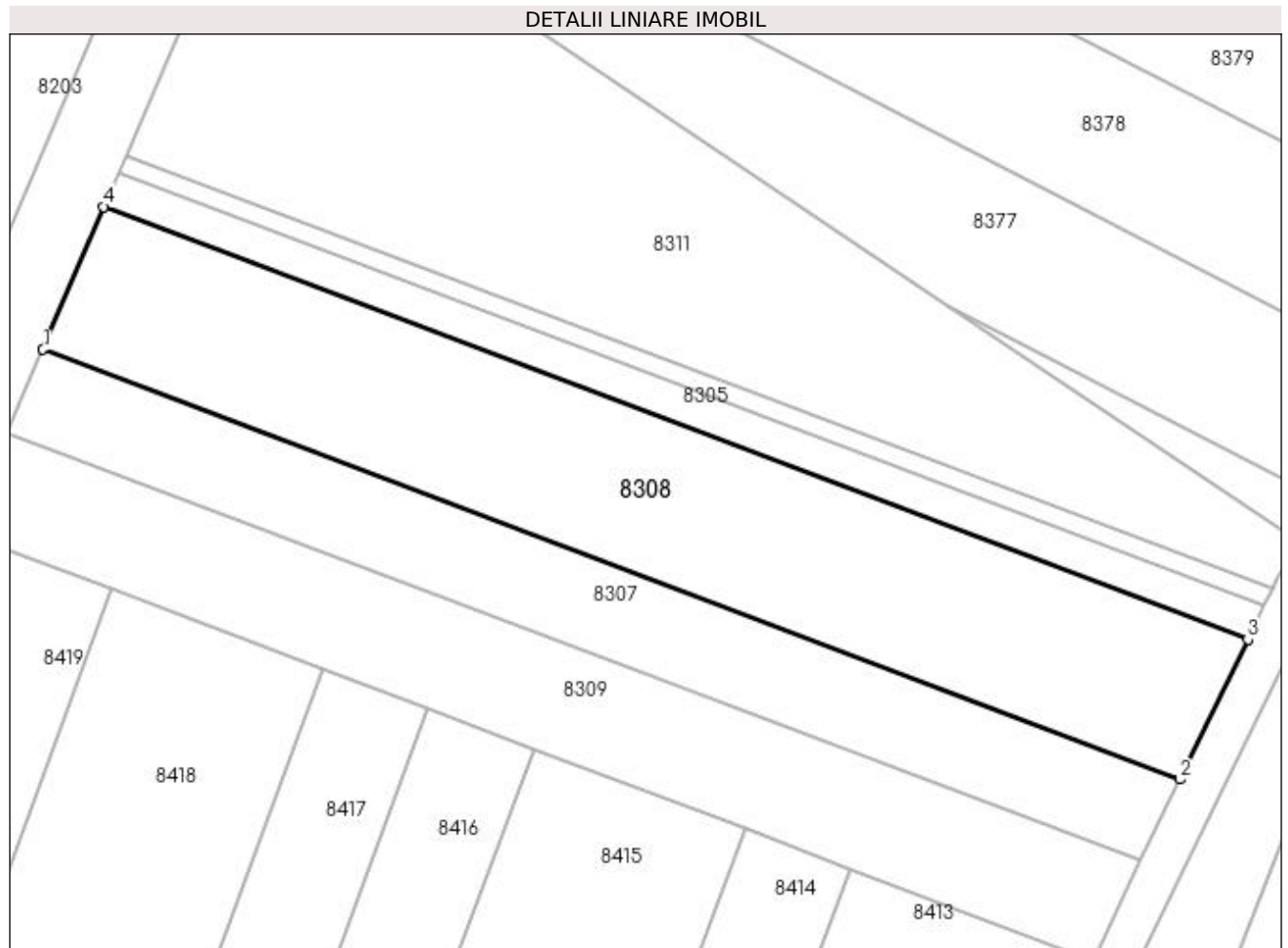
C. Partea III. SARCINI .

Inscrieri privind dezmembramintele dreptului de proprietate, drepturi reale de garanție și sarcini	Referințe
NU SUNT	

Anexa Nr. 1 La Partea I**Teren**

Nr cadastral	Suprafața (mp)*	Observații / Referințe
	1.654	

* Suprafața este determinată în planul de proiecție Stereo 70.

**Date referitoare la teren**

Crt	Categorie folosință	Intra vilan	Suprafața (mp)	Tarla	Parcelă	Nr. topo	Observații / Referințe
1	arabil	NU	1.654	3	135/4	-	

Lungime Segmente

1) Valorile lungimilor segmentelor sunt obținute din proiecție în plan.

Punct început	X / Y	Punct sfârșit	X / Y	Lungime segment (** (m)
1	435.703,469 301.711,532	2	435.809,929 301.671,303	113.807
2	435.809,929 301.671,303	3	435.816,269 301.684,397	14.548
3	435.816,269 301.684,397	4	435.709,161 301.724,871	114.5
4	435.709,161 301.724,871	1	435.703,469 301.711,532	14.503

**** Lungimile segmentelor sunt determinate în planul de proiecție Stereo 70 și sunt rotunjite la 1 milimetru.**

***** Distanța dintre puncte este formată din segmente cumulate ce sunt mai mici decât valoarea 1 milimetru.**

**DATE DESPRE IMOBILUL NR. 8309**

Oficiul de Cadastru și Publicitate Imobiliară DOLJ
Biroul de Cadastru și Publicitate Imobiliară Craiova

A. Partea I. Descrierea imobilului

TEREN Extravilan

Adresa: Jud. Dolj, T3, P94/1

Nr. Crt	Nr cadastral Nr. topografic	Suprafața* (mp)	Observații / Referințe
A1		1.165	Sector cadastral:13 Teren neimprejmuit;

B. Partea II. Proprietari și acte

Inscrieri privitoare la dreptul de proprietate și alte drepturi reale	Referințe
/	
Act Administrativ nr. TDP803-15011, din 26/01/1995 emis de CJSDPAT DOLJ;	
B1	A1
Intabulare, drept de PROPRIETATE, dobândit prin Reconstituire, cota actuala 1/1, cota initiala 1/1 1) GHEORGHITA SOFIA, LIPSA CNP	

C. Partea III. SARCINI .

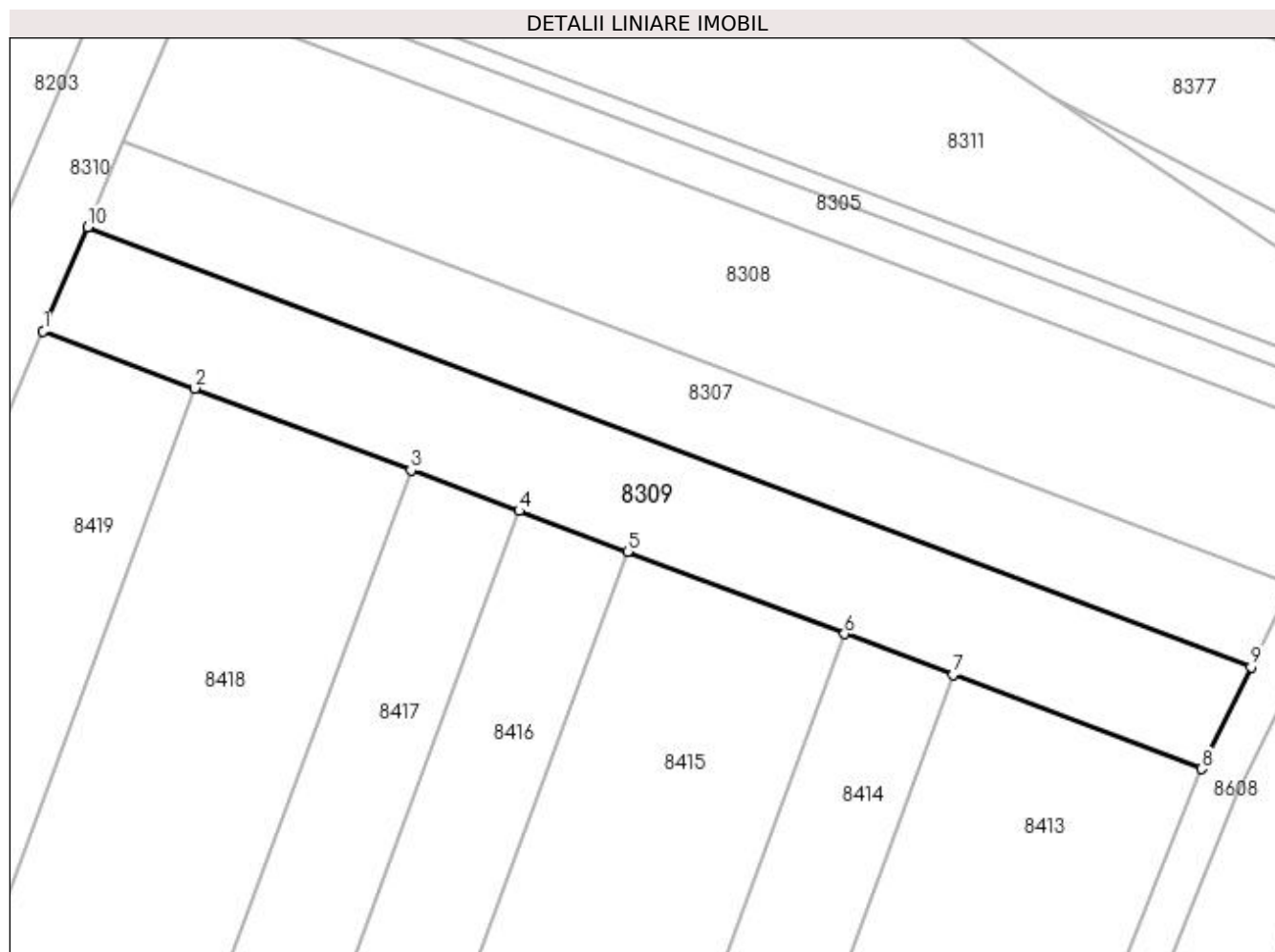
Inscrieri privind dezmembramintele dreptului de proprietate, drepturi reale de garanție și sarcini	Referințe
NU SUNT	

Anexa Nr. 1 La Partea I

Teren

Nr cadastral	Suprafața (mp)*	Observații / Referințe
	1.165	

* Suprafața este determinată în planul de proiecție Stereo 70.



Date referitoare la teren

Crt	Categorie folosință	Intra vilan	Suprafața (mp)	Tarla	Parcelă	Nr. topo	Observații / Referințe
1	arabil	NU	1.165	3	94/1	-	

Lungime Segmente

1) Valorile lungimilor segmentelor sunt obținute din proiecție în plan.

Punct început	X / Y	Punct sfârșit	X / Y	Lungime segment (** (m)
1	435.696,116 301.694,3	2	435.709,943 301.689,075	14.781
2	435.709,943 301.689,075	3	435.729,652 301.681,627	21.069
3	435.729,652 301.681,627	4	435.739,518 301.677,899	10.547
4	435.739,518 301.677,899	5	435.749,392 301.674,168	10.555
5	435.749,392 301.674,168	6	435.769,164 301.666,697	21.136

Punct început	X / Y	Punct sfârșit	X / Y	Lungime segment (** (m)
6	435.769,164 301.666,697	7	435.779,061 301.662,956	10.58
7	435.779,061 301.662,956	8	435.801,737 301.654,388	24.241
8	435.801,737 301.654,388	9	435.806,242 301.663,691	10.336
9	435.806,242 301.663,691	10	435.700,16 301.703,778	113.404
10	435.700,16 301.703,778	1	435.696,116 301.694,3	10.305

** Lungimile segmentelor sunt determinate în planul de proiecție Stereo 70 și sunt rotunjite la 1 milimetru.

*** Distanța dintre puncte este formată din segmente cumulate ce sunt mai mici decât valoarea 1 milimetru.

**DATE DESPRE IMOBILUL NR. 8310**

Oficiul de Cadastru și Publicitate Imobiliară DOLJ
Biroul de Cadastru și Publicitate Imobiliară Craiova

A. Partea I. Descrierea imobilului

TEREN Extravilan

Adresa: Jud. Dolj, T3, P88/3

Nr. Crt	Nr cadastral Nr. topografic	Suprafața* (mp)	Observații / Referințe
A1		727	Sector cadastral:13 Teren neimprejmuit;

B. Partea II. Proprietari și acte

Inscrieri privitoare la dreptul de proprietate și alte drepturi reale		Referințe
/		
Act Normativ nr. Legea 7, din 13/03/1996 emis de PARLAMENTUL ROMANIEI (ART. 13 ALIN. 14);		
B1	Intabulare, drept de PROPRIETATE, dobandit prin Lege, cota actuala 1/1, cota initiala 1/1	A1
1) COMUNA TESLUI-Rezerva comisiei locale de fond funciar, CIF:4553330		

C. Partea III. SARCINI .

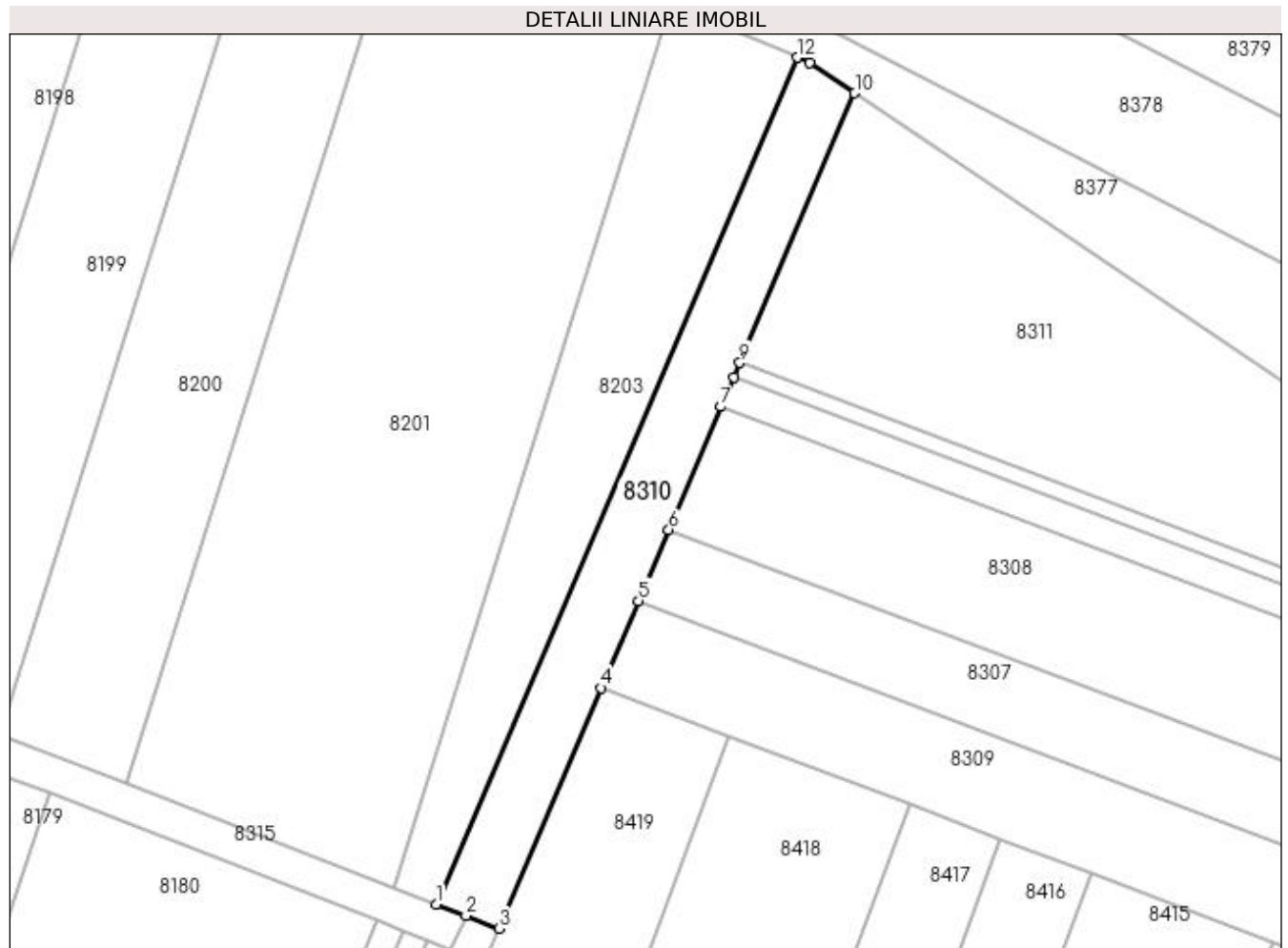
Inscrieri privind dezmembramintele dreptului de proprietate, drepturi reale de garanție și sarcini	Referințe
NU SUNT	

Anexa Nr. 1 La Partea I

Teren

Nr cadastral	Suprafața (mp)*	Observații / Referințe
	727	

* Suprafața este determinată în planul de proiecție Stereo 70.



Date referitoare la teren

Crt	Categorie folosință	Intra vilan	Suprafața (mp)	Tarla	Parcelă	Nr. topo	Observații / Referințe
1	pasune	NU	727	3	88/3	-	

Lungime Segmente

1) Valorile lungimilor segmentelor sunt obținute din proiecție în plan.

Punct început	X / Y	Punct sfârșit	X / Y	Lungime segment (** (m)
1	435.678,155 301.670,815	2	435.681,402 301.669,551	3.484
2	435.681,402 301.669,551	3	435.684,965 301.668,164	3.823
3	435.684,965 301.668,164	4	435.696,116 301.694,3	28.415
4	435.696,116 301.694,3	5	435.700,16 301.703,778	10.305
5	435.700,16 301.703,778	6	435.703,469 301.711,532	8.431

Punct început	X / Y	Punct sfârșit	X / Y	Lungime segment (** (m)
6	435.703,469 301.711,532	7	435.709,161 301.724,871	14.503
7	435.709,161 301.724,871	8	435.710,533 301.728,085	3.495
8	435.710,533 301.728,085	9	435.711,2 301.729,649	1.7
9	435.711,2 301.729,649	10	435.723,708 301.758,961	31.869
10	435.723,708 301.758,961	11	435.718,821 301.762,249	5.89
11	435.718,821 301.762,249	12	435.717,416 301.762,838	1.523
12	435.717,416 301.762,838	1	435.678,155 301.670,815	100.048

** Lungimile segmentelor sunt determinate în planul de proiecție Stereo 70 și sunt rotunjite la 1 milimetru.

*** Distanța dintre puncte este formată din segmente cumulate ce sunt mai mici decât valoarea 1 milimetru.

**DATE DESPRE IMOBILUL NR. 8311**

Oficiul de Cadastru și Publicitate Imobiliară DOLJ
Biroul de Cadastru și Publicitate Imobiliară Craiova

A. Partea I. Descrierea imobilului

TEREN Extravilan

Adresa: Jud. Dolj, T3, P361/1

Nr. Crt	Nr cadastral Nr. topografic	Suprafața* (mp)	Observații / Referințe
A1		2.123	Sector cadastral:13 Teren neimprejmuit;

B. Partea II. Proprietari și acte

Inscrieri privitoare la dreptul de proprietate și alte drepturi reale	Referințe
/	
Act Normativ nr. Legea 7, din 13/03/1996 emis de PARLAMENTUL ROMANIEI (ART. 13 ALIN. 14);	
B1	A1
Intabulare, drept de PROPRIETATE, dobandit prin Lege, cota actuala 1/1, cota initiala 1/1	
1) COMUNA TESLUI-Rezerva comisiei locale de fond funciar, CIF:4553330	

C. Partea III. SARCINI .

Inscrieri privind dezmembramintele dreptului de proprietate, drepturi reale de garanție și sarcini	Referințe
NU SUNT	

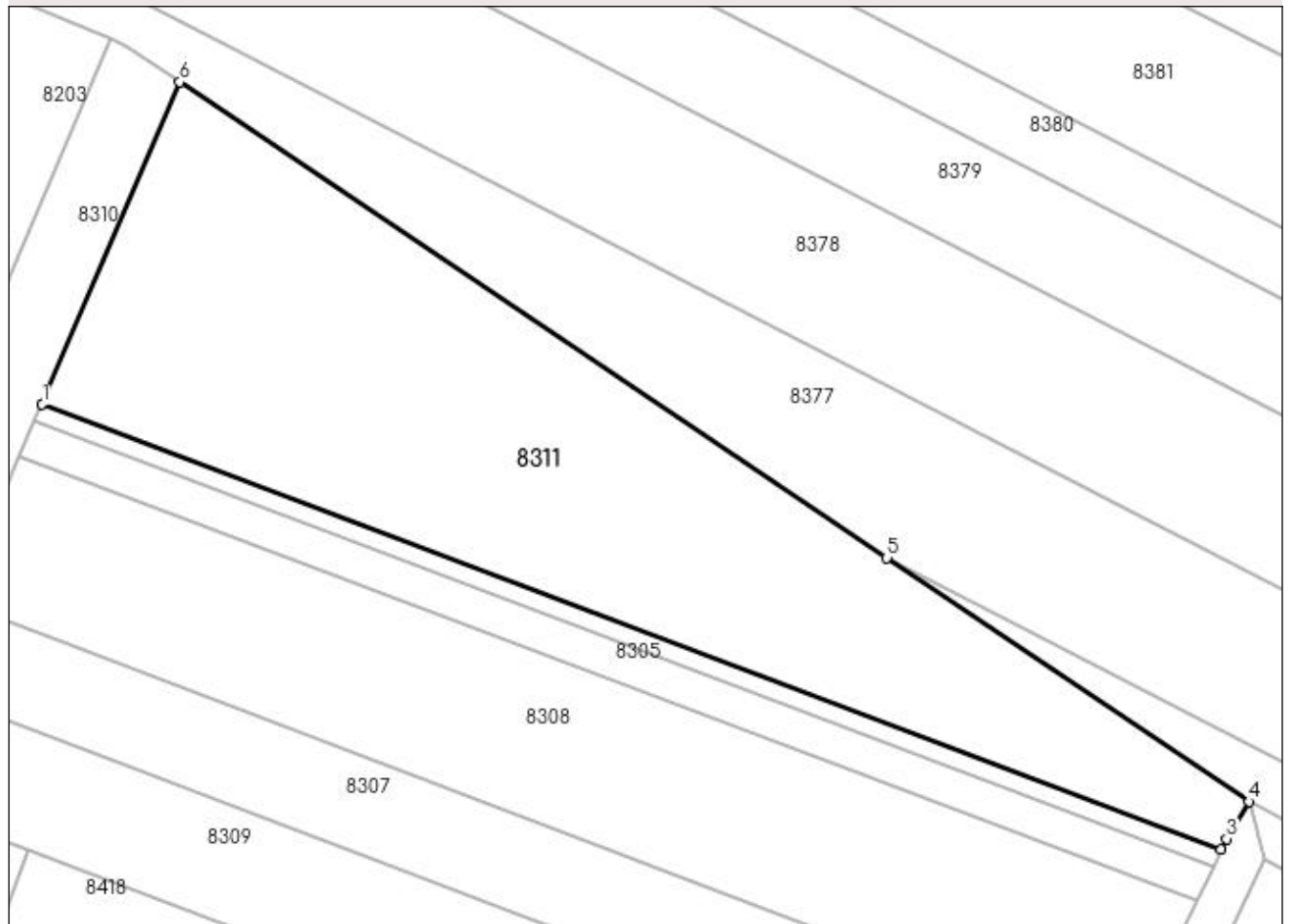
Anexa Nr. 1 La Partea I

Teren

Nr cadastral	Suprafața (mp)*	Observații / Referințe
	2.123	

* Suprafața este determinată în planul de proiecție Stereo 70.

DETALII LINIARE IMOBIL



Date referitoare la teren

Crt	Categorie folosință	Intra vilan	Suprafața (mp)	Tarla	Parcelă	Nr. topo	Observații / Referințe
1	pasune	NU	2.123	3	361/1	-	

Lungime Segmente

1) Valorile lungimilor segmentelor sunt obținute din proiecție în plan.

Punct început	X / Y	Punct sfârșit	X / Y	Lungime segment (** (m)
1	435.711,2 301.729,649	2	435.818,541 301.689,087	114.749
2	435.818,541 301.689,087	3	435.819,019 301.690,074	1.097
3	435.819,019 301.690,074	4	435.821,052 301.693,477	3.964
4	435.821,052 301.693,477	5	435.788,097 301.715,646	39.718
5	435.788,097 301.715,646	6	435.723,708 301.758,961	77.602

Punct început	X / Y	Punct sfârșit	X / Y	Lungime segment (** (m)
6	435.723,708 301.758,961	1	435.711,2 301.729,649	31.869

** Lungimile segmentelor sunt determinate în planul de proiecție Stereo 70 și sunt rotunjite la 1 milimetru.

*** Distanța dintre puncte este formată din segmente cumulate ce sunt mai mici decât valoarea 1 milimetru.

**DATE DESPRE IMOBILUL NR. 8312**

Oficiul de Cadastru și Publicitate Imobiliară DOLJ
Biroul de Cadastru și Publicitate Imobiliară Craiova

A. Partea I. Descrierea imobilului

TEREN Necunoscut

Adresa: Loc. Preajba De Jos, Jud. Dolj, De 12/1

Nr. Crt	Nr cadastral Nr. topografic	Suprafața* (mp)	Observații / Referințe
A1		2.453	Sector cadastral:13 Teren neimprejmuit; Conform PUG aprobat prin HCL 28/2015, suprafata intravilan =994 mp, suprafata extravilan =1459 mp.

B. Partea II. Proprietari și acte

Inscrieri privitoare la dreptul de proprietate și alte drepturi reale	Referințe
/	
Act Normativ nr. Legea 7, din 13/03/1996 emis de PARLAMENTUL ROMÂNIEI (ART. 13 ALIN. 15);	
B1	Inscrierea provizorie, drept de PROPRIETATE, dobandit prin Lege, cota actuala 1/1, cota initiala 1/1
1) NEIDENTIFICAT NEIDENTIFICAT, CIF:000000000000	

C. Partea III. SARCINI .

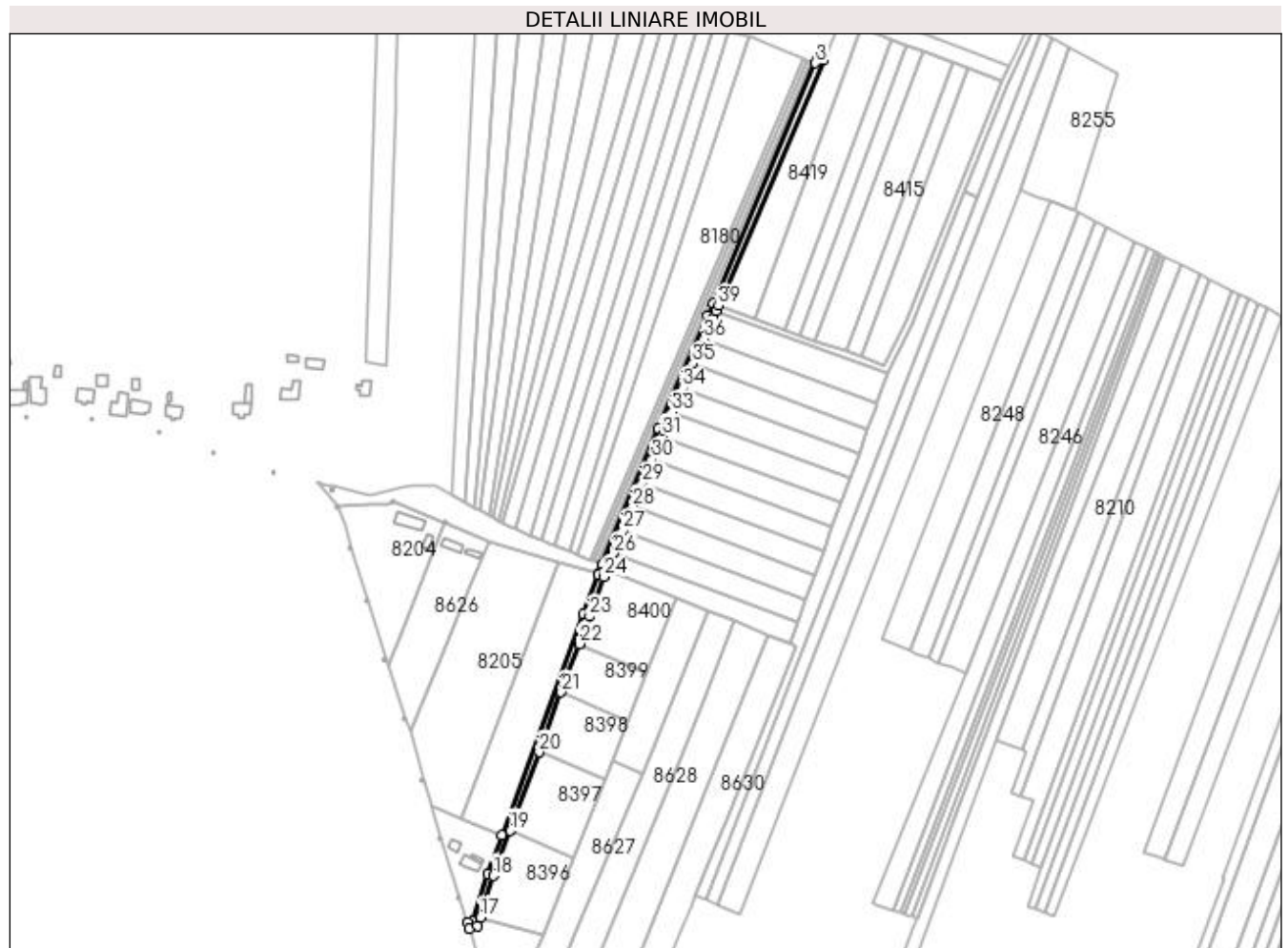
Inscrieri privind dezmembramintele dreptului de proprietate, drepturi reale de garanție și sarcini	Referințe
NU SUNT	

Anexa Nr. 1 La Partea I

Teren

Nr cadastral	Suprafața (mp)*	Observații / Referințe
	2.453	Conform PUG aprobat prin HCL 28/2015, suprafața intravilan =994 mp, suprafața extravilan =1459 mp.

* Suprafața este determinată în planul de proiecție Stereo 70.



Date referitoare la teren

Crt	Categorie folosință	Intra vilan	Suprafața (mp)	Tarla	Parcelă	Nr. topo	Observații / Referințe
1	drum	DA	994	De 12/1	-	-	
2	drum	NU	1.459	De 12/1	-	-	

Lungime Segmente

1) Valorile lungimilor segmentelor sunt obținute din proiecție în plan.

Punct început	X / Y	Punct sfârșit	X / Y	Lungime segment (** (m)
1	435.684,965 301.668,164	2	435.681,402 301.669,551	3.823
3	435.679,665 301.665,935	4	435.612,857 301.509,347	170.244
5	435.609,291 301.501,276	6	435.576,931 301.427,778	80.306
7	435.540,591 301.338,988	8	435.538,44 301.333,603	5.799

Punct început	X / Y	Punct sfârșit	X / Y	Lungime segment (** (m)
2	435.681,402 301.669,551	3	435.679,665 301.665,935	4.012
4	435.612,857 301.509,347	5	435.609,291 301.501,276	8.824
6	435.576,931 301.427,778	7	435.540,591 301.338,988	95.939
8	435.538,44 301.333,603	9	435.537,981 301.332,414	1.275

Punct început	X / Y	Punct sfârșit	X / Y	Lungime segment (** (m)
9	435.537,981 301.332,414	10	435.528,486 301.306,766	27.349
11	435.475,242 301.162,94	12	435.465,845 301.137,555	27.068
13	435.456,17 301.106,525	14	435.452,701 301.105,781	3.548
15	435.453,831 301.101,944	16	435.459,552 301.103,629	5.964
17	435.461,234 301.109,077	18	435.469,634 301.136,269	28.46
19	435.480,486 301.165,584	20	435.499,481 301.216,895	54.714
21	435.513,894 301.255,828	22	435.525,62 301.287,504	33.777
23	435.532,237 301.305,377	24	435.541,702 301.331,038	27.351
25	435.543,544 301.335,408	26	435.547,924 301.346,139	11.59
27	435.554,127 301.361,333	28	435.560,362 301.376,606	16.497
29	435.566,629 301.391,959	30	435.572,929 301.407,392	16.669
31	435.579,263 301.422,908	32	435.580,618 301.426,226	3.584
33	435.585,977 301.438,399	34	435.592,845 301.453,997	17.043
35	435.599,877 301.469,968	36	435.606,877 301.485,866	17.371
37	435.612,951 301.499,662	38	435.614,982 301.504,259	5.026
39	435.616,566 301.507,85	1	435.684,965 301.668,164	174.296

Punct început	X / Y	Punct sfârșit	X / Y	Lungime segment (** (m)
10	435.528,486 301.306,766	11	435.475,242 301.162,94	153.365
12	435.465,845 301.137,555	13	435.456,17 301.106,525	32.503
14	435.452,701 301.105,781	15	435.453,831 301.101,944	4.0
16	435.459,552 301.103,629	17	435.461,234 301.109,077	5.702
18	435.469,634 301.136,269	19	435.480,486 301.165,584	31.259
20	435.499,481 301.216,895	21	435.513,894 301.255,828	41.515
22	435.525,62 301.287,504	23	435.532,237 301.305,377	19.059
24	435.541,702 301.331,038	25	435.543,544 301.335,408	4.742
26	435.547,924 301.346,139	27	435.554,127 301.361,333	16.411
28	435.560,362 301.376,606	29	435.566,629 301.391,959	16.583
30	435.572,929 301.407,392	31	435.579,263 301.422,908	16.759
32	435.580,618 301.426,226	33	435.585,977 301.438,399	13.3
34	435.592,845 301.453,997	35	435.599,877 301.469,968	17.451
36	435.606,877 301.485,866	37	435.612,951 301.499,662	15.074
38	435.614,982 301.504,259	39	435.616,566 301.507,85	3.925

** Lungimile segmentelor sunt determinate în planul de proiecție Stereo 70 și sunt rotunjite la 1 milimetru.

*** Distanța dintre puncte este formată din segmente cumulate ce sunt mai mici decât valoarea 1 milimetru.

**DATE DESPRE IMOBILUL NR. 8313**

Oficiul de Cadastru și Publicitate Imobiliară DOLJ
Biroul de Cadastru și Publicitate Imobiliară Craiova

A. Partea I. Descrierea imobilului

TEREN Intravilan

Adresa: Loc. Preajba De Jos, Jud. Dolj, De 3/1

Nr. Crt	Nr cadastral Nr. topografic	Suprafața* (mp)	Observații / Referințe
A1		2.291	Sector cadastral:13 Teren neimprejmuit;

B. Partea II. Proprietari și acte

Inscrieri privitoare la dreptul de proprietate și alte drepturi reale	Referințe
/	
Act Normativ nr. Legea 7, din 13/03/1996 emis de PARLAMENTUL ROMÂNIEI (ART. 13 ALIN. 15);	
B1	Inscrierea provizorie, drept de PROPRIETATE, dobandit prin Lege, cota actuala 1/1, cota initiala 1/1
	1) NEIDENTIFICAT NEIDENTIFICAT, CIF:0000000000000

C. Partea III. SARCINI .

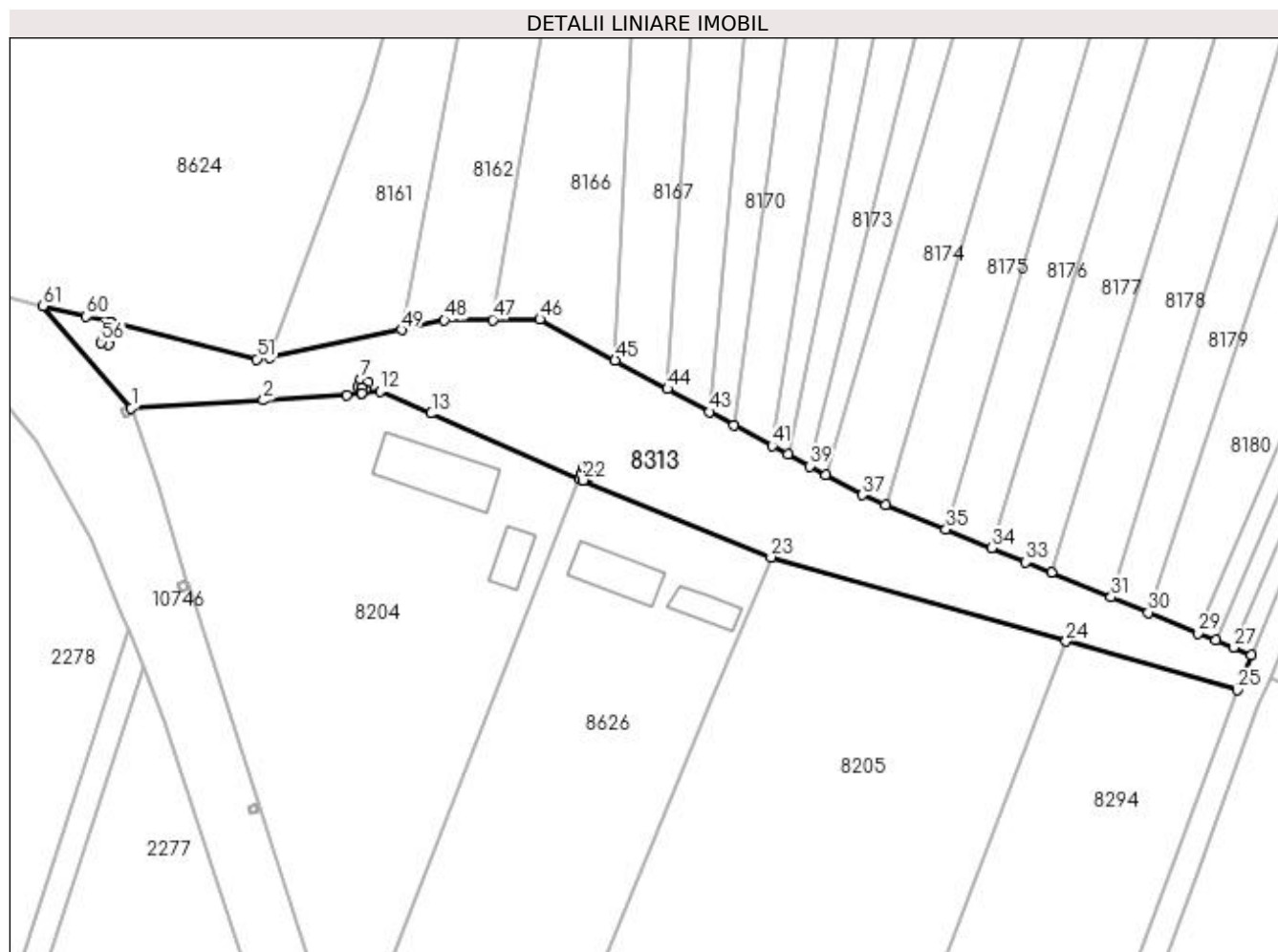
Inscrieri privind dezmembramintele dreptului de proprietate, drepturi reale de garanție și sarcini	Referințe
NU SUNT	

Anexa Nr. 1 La Partea I

Teren

Nr cadastral	Suprafața (mp)*	Observații / Referințe
	2.291	

* Suprafața este determinată în planul de proiecție Stereo 70.



Date referitoare la teren

Crt	Categorie folosință	Intra vilan	Suprafața (mp)	Tarla	Parcelă	Nr. topo	Observații / Referințe
1	drum	DA	2.291	De 3/1	-	-	

Lungime Segmente

1) Valorile lungimilor segmentelor sunt obținute din proiecție în plan.

Punct început	X / Y	Punct sfârșit	X / Y	Lungime segment	Punct început	X / Y	Punct sfârșit	X / Y	Lungime segment	Punct început	X / Y	Punct sfârșit	X / Y	Lungime segment
1	435.368,241 301.376,945	2	435.388,572 301.378,15	20.367	2	435.388,572 301.378,15	3	435.401,414 301.378,911	12.865	3	435.401,414 301.378,911	4	435.403,762 301.379,196	2.365
4	435.403,762 301.379,196	5	435.403,66 301.380,03	0.84	5	435.403,66 301.380,03	6	435.403,108 301.380,251	0.595	6	435.403,108 301.380,251	7	435.403,55 301.381,356	1.19
7	435.403,55 301.381,356	8	435.404,655 301.380,914	1.19	8	435.404,655 301.380,914	9	435.404,213 301.379,81	1.189	9	435.404,213 301.379,81	10	435.403,665 301.380,028	0.59
10	435.403,665 301.380,028	11	435.403,767 301.379,197	0.837	11	435.403,767 301.379,197	12	435.406,527 301.379,532	2.78	12	435.406,527 301.379,532	13	435.414,419 301.376,131	8.594
13	435.414,419 301.376,131	14	435.437,153 301.366,105	24.847	14	435.437,153 301.366,105	15	435.437,776 301.365,85	0.673	15	435.437,776 301.365,85	16	435.438,058 301.366,54	0.745
16	435.438,058 301.366,54	17	435.437,506 301.366,76	0.594	17	435.437,506 301.366,76	18	435.437,948 301.367,866	1.191	18	435.437,948 301.367,866	19	435.439,053 301.367,424	1.19

Punct început	X / Y	Punct sfârșit	X / Y	Lungime segment	Punct început	X / Y	Punct sfârșit	X / Y	Lungime segment	Punct început	X / Y	Punct sfârșit	X / Y	Lungime segment
19	435.439,053 301.367,424	20	435.438,611 301.366,319	1.19	20	435.438,611 301.366,319	21	435.438,063 301.366,538	0.59	21	435.438,063 301.366,538	22	435.437,781 301.365,848	0.745
22	435.437,781 301.365,848	23	435.466,695 301.354,01	31.24 4	23	435.466,695 301.354,01	24	435.512,13 301.341,086	47.23 7	24	435.512,13 301.341,086	25	435.538,44 301.333,603	27.35 3
25	435.538,44 301.333,603	26	435.540,591 301.338,988	5.799	26	435.540,591 301.338,988	27	435.537,844 301.340,117	2.97	27	435.537,844 301.340,117	28	435.535,136 301.341,23	2.928
28	435.535,136 301.341,23	29	435.532,427 301.342,344	2.929	29	435.532,427 301.342,344	30	435.524,746 301.345,501	8.304	30	435.524,746 301.345,501	31	435.519,028 301.347,852	6.182
31	435.519,028 301.347,852	32	435.509,84 301.351,629	9.934	32	435.509,84 301.351,629	33	435.505,888 301.353,254	4.273	33	435.505,888 301.353,254	34	435.500,612 301.355,423	5.704
34	435.500,612 301.355,423	35	435.493,642 301.358,289	7.536	35	435.493,642 301.358,289	36	435.484,321 301.362,12	10.07 8	36	435.484,321 301.362,12	37	435.480,734 301.363,595	3.878
37	435.480,734 301.363,595	38	435.475,147 301.366,638	6.362	38	435.475,147 301.366,638	39	435.472,617 301.368,016	2.881	39	435.472,617 301.368,016	40	435.469,29 301.369,828	3.788
40	435.469,29 301.369,828	41	435.466,897 301.371,132	2.725	41	435.466,897 301.371,132	42	435.461,017 301.374,334	6.695	42	435.461,017 301.374,334	43	435.457,268 301.376,377	4.27
43	435.457,268 301.376,377	44	435.450,777 301.379,912	7.391	44	435.450,777 301.379,912	45	435.442,698 301.384,312	9.199	45	435.442,698 301.384,312	46	435.431,127 301.390,614	13.17 6
46	435.431,127 301.390,614	47	435.423,855 301.390,551	7.272	47	435.423,855 301.390,551	48	435.416,432 301.390,486	7.423	48	435.416,432 301.390,486	49	435.409,841 301.388,971	6.763
49	435.409,841 301.388,971	50	435.389,564 301.384,761	20.70 9	50	435.389,564 301.384,761	51	435.387,577 301.384,48	2.007	51	435.387,577 301.384,48	52	435.365,061 301.390,123	23.21 2
52	435.365,061 301.390,123	53	435.364,542 301.388,052	2.135	53	435.364,542 301.388,052	54	435.365,116 301.387,894	0.595	54	435.365,116 301.387,894	55	435.364,799 301.386,747	1.19
55	435.364,799 301.386,747	56	435.363,652 301.387,062	1.189	56	435.363,652 301.387,062	57	435.363,968 301.388,21	1.191	57	435.363,968 301.388,21	58	435.364,537 301.388,053	0.59
58	435.364,537 301.388,053	59	435.365,056 301.390,125	2.136	59	435.365,056 301.390,125	60	435.361,305 301.391,065	3.867	60	435.361,305 301.391,065	61	435.354,678 301.392,658	6.816
61	435.354,678 301.392,658	1	435.368,241 301.376,945	20.75 7										

** Lungimile segmentelor sunt determinate în planul de proiecție Stereo 70 și sunt rotunjite la 1 milimetru.

*** Distanța dintre puncte este formată din segmente cumulate ce sunt mai mici decât valoarea 1 milimetru.

**DATE DESPRE IMOBILUL NR. 8314**

Oficiul de Cadastru și Publicitate Imobiliară DOLJ
Biroul de Cadastru și Publicitate Imobiliară Craiova

A. Partea I. Descrierea imobilului

TEREN Extravilan

Adresa: Jud. Dolj, De 139/1

Nr. Crt	Nr cadastral Nr. topografic	Suprafața* (mp)	Observații / Referințe
A1		1.263	Sector cadastral:13 Teren neimprejmuit;

B. Partea II. Proprietari și acte

Inscrieri privitoare la dreptul de proprietate și alte drepturi reale	Referințe
/	
Act Normativ nr. Legea 7, din 13/03/1996 emis de PARLAMENTUL ROMÂNIEI (ART. 13 ALIN. 15);	
B1	Inscrierea provizorie, drept de PROPRIETATE, dobandit prin Lege, cota actuala 1/1, cota initiala 1/1
	1) NEIDENTIFICAT NEIDENTIFICAT, CIF:0000000000000

C. Partea III. SARCINI .

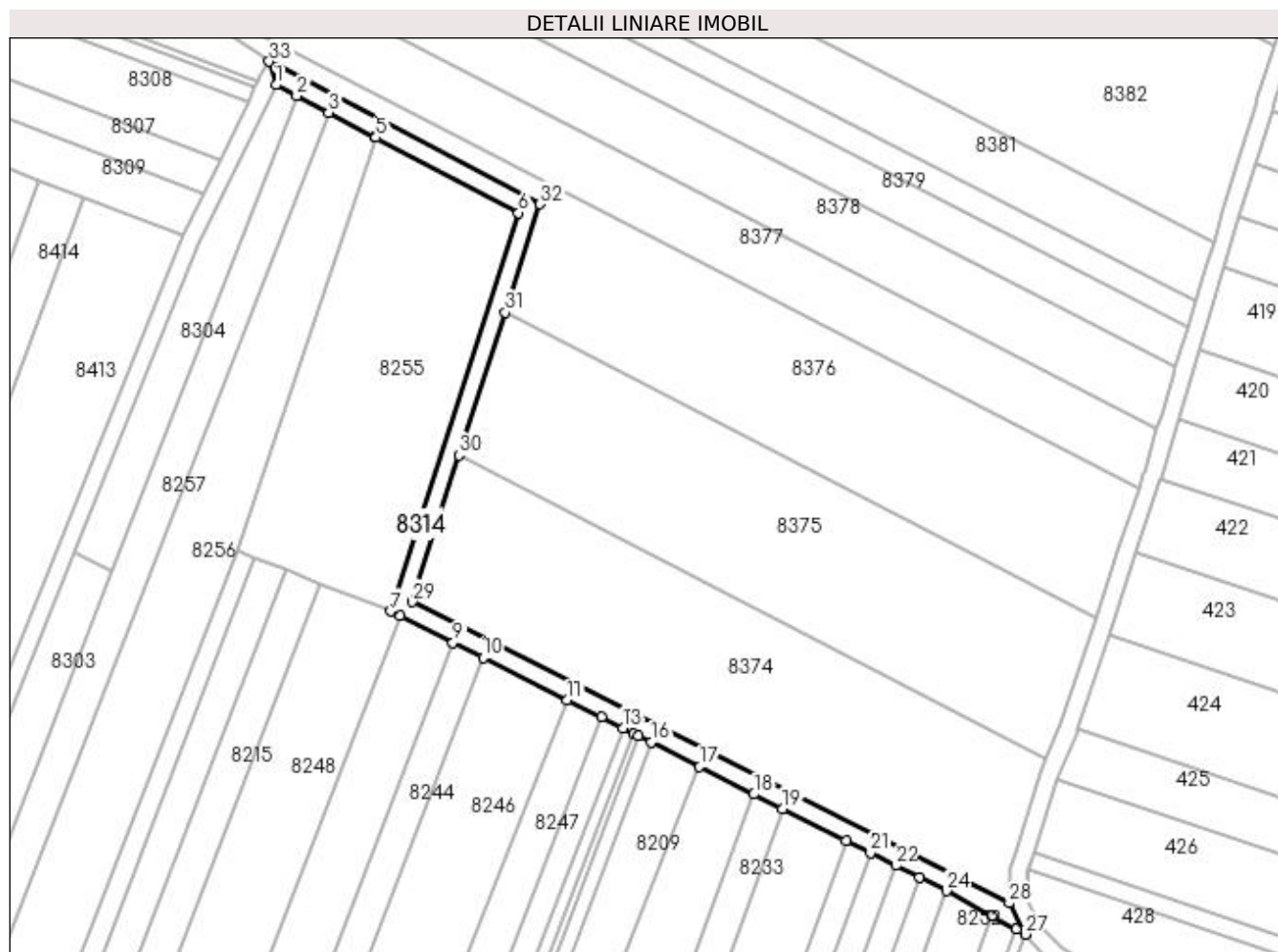
Inscrieri privind dezmembramintele dreptului de proprietate, drepturi reale de garanție și sarcini	Referințe
NU SUNT	

Anexa Nr. 1 La Partea I

Teren

Nr cadastral	Suprafața (mp)*	Observații / Referințe
	1.263	

* Suprafața este determinată în planul de proiecție Stereo 70.



Date referitoare la teren

Crt	Categorie folosință	Intra vilan	Suprafața (mp)	Tarla	Parcelă	Nr. topo	Observații / Referințe
1	drum	NU	1.263	De 139/1	-	-	

Lungime Segmente

1) Valorile lungimilor segmentelor sunt obținute din proiecție în plan.

Punct început	X / Y	Punct sfârșit	X / Y	Lungime segment (** (m)
1	435.822,568 301.688,202	2	435.827,271 301.685,723	5.316
3	435.834,459 301.681,933	4	435.844,968 301.676,392	11.88
5	435.845,111 301.676,316	6	435.877,342 301.659,323	36.436
7	435.848,442 301.569,452	8	435.850,651 301.568,34	2.473
9	435.862,544 301.562,354	10	435.869,331 301.558,938	7.598

Punct început	X / Y	Punct sfârșit	X / Y	Lungime segment (** (m)
2	435.827,271 301.685,723	3	435.834,459 301.681,933	8.126
4	435.844,968 301.676,392	5	435.845,111 301.676,316	0.162
6	435.877,342 301.659,323	7	435.848,442 301.569,452	94.403
8	435.850,651 301.568,34	9	435.862,544 301.562,354	13.314
10	435.869,331 301.558,938	11	435.888,313 301.549,383	21.251

Punct început	X / Y	Punct sfârșit	X / Y	Lungime segment (** (m))
11	435.888,313 301.549,383	12	435.896,002 301.545,513	8.608
13	435.900,859 301.543,069	14	435.903,287 301.541,847	2.718
15	435.904,41 301.541,281	16	435.907,219 301.539,868	3.144
17	435.918,206 301.534,337	18	435.930,456 301.528,171	13.714
19	435.936,945 301.524,905	20	435.951,228 301.517,716	15.99
21	435.956,744 301.514,94	22	435.962,478 301.512,053	6.42
23	435.967,819 301.509,366	24	435.973,905 301.506,302	6.814
25	435.984,234 301.500,617	26	435.989,63 301.497,647	6.159
27	435.991,661 301.496,529	28	435.988,063 301.503,607	7.94
29	435.853,251 301.571,541	30	435.863,913 301.604,602	34.738
31	435.874,295 301.636,794	32	435.882,195 301.661,288	25.736
33	435.821,052 301.693,477	1	435.822,568 301.688,202	5.489

Punct început	X / Y	Punct sfârșit	X / Y	Lungime segment (** (m))
12	435.896,002 301.545,513	13	435.900,859 301.543,069	5.437
14	435.903,287 301.541,847	15	435.904,41 301.541,281	1.258
16	435.907,219 301.539,868	17	435.918,206 301.534,337	12.301
18	435.930,456 301.528,171	19	435.936,945 301.524,905	7.265
20	435.951,228 301.517,716	21	435.956,744 301.514,94	6.175
22	435.962,478 301.512,053	23	435.967,819 301.509,366	5.979
24	435.973,905 301.506,302	25	435.984,234 301.500,617	11.79
26	435.989,63 301.497,647	27	435.991,661 301.496,529	2.318
28	435.988,063 301.503,607	29	435.853,251 301.571,541	150.961
30	435.863,913 301.604,602	31	435.874,295 301.636,794	33.825
32	435.882,195 301.661,288	33	435.821,052 301.693,477	69.098

** Lungimile segmentelor sunt determinate în planul de proiecție Stereo 70 și sunt rotunjite la 1 milimetru.

*** Distanța dintre puncte este formată din segmente cumulate ce sunt mai mici decât valoarea 1 milimetru.

**DATE DESPRE IMOBILUL NR. 8315**

Oficiul de Cadastru și Publicitate Imobiliară DOLJ
Biroul de Cadastru și Publicitate Imobiliară Craiova

A. Partea I. Descrierea imobilului

TEREN Intravilan

Adresa: Loc. Preajba De Jos, Jud. Dolj, De 43/1

Nr. Crt	Nr cadastral Nr. topografic	Suprafața* (mp)	Observații / Referințe
A1		3.188	Sector cadastral:13 Teren neimprejmuit;

B. Partea II. Proprietari și acte

Inscrieri privitoare la dreptul de proprietate și alte drepturi reale	Referințe
/	
Act Normativ nr. Legea 7, din 13/03/1996 emis de PARLAMENTUL ROMÂNIEI (ART. 13 ALIN. 15);	
B1	Inscrierea provizorie, drept de PROPRIETATE, dobandit prin Lege, cota actuala 1/1, cota initiala 1/1
	1) NEIDENTIFICAT NEIDENTIFICAT, CIF:0000000000000

C. Partea III. SARCINI .

Inscrieri privind dezmembramintele dreptului de proprietate, drepturi reale de garanție și sarcini	Referințe
NU SUNT	

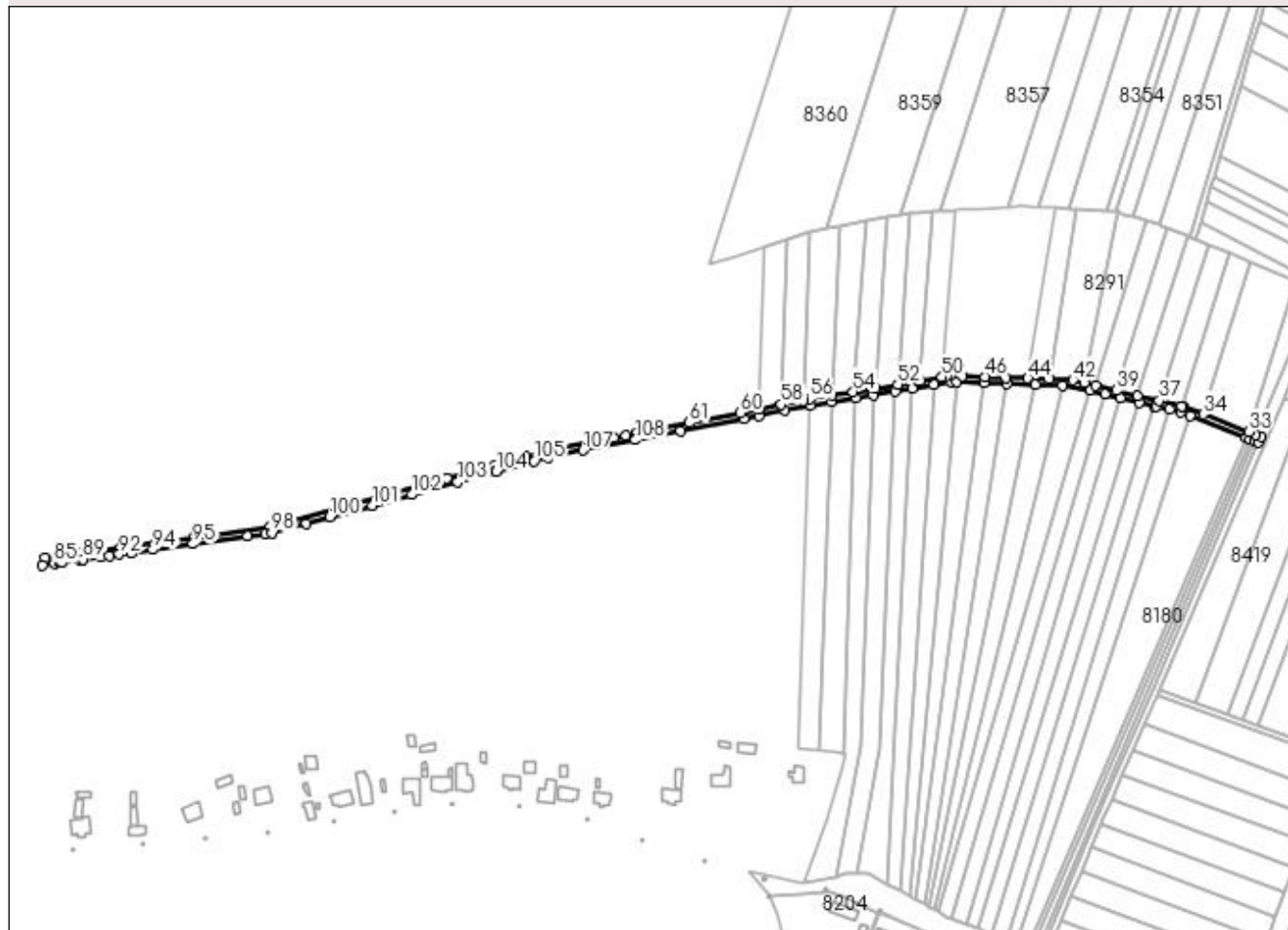
Anexa Nr. 1 La Partea I

Teren

Nr cadastral	Suprafața (mp)*	Observații / Referințe
	3.188	

* Suprafața este determinată în planul de proiecție Stereo 70.

DETALII LINIARE IMOBIL



Date referitoare la teren

Crt	Categorie folosință	Intravilan	Suprafața (mp)	Tarla	Parcelă	Nr. topo	Observații / Referințe
1	drum	DA	3.188	De 43/1	-	-	

Lungime Segmente

1) Valorile lungimilor segmentelor sunt obținute din proiecție în plan.

Punct început	X / Y	Punct sfârșit	X / Y	Lungime segment	Punct început	X / Y	Punct sfârșit	X / Y	Lungime segment	Punct început	X / Y	Punct sfârșit	X / Y	Lungime segment
1	435.310,91 301.673,189	2	435.351,272 301.681,18	41.145	2	435.351,272 301.681,18	3	435.360,986 301.683,103	9.903	3	435.360,986 301.683,103	4	435.377,66 301.686,404	16.998
4	435.377,66 301.686,404	5	435.393,946 301.689,628	16.602	5	435.393,946 301.689,628	6	435.407,559 301.691,911	13.803	6	435.407,559 301.691,911	7	435.422,917 301.694,471	15.57
7	435.422,917 301.694,471	8	435.433,952 301.696,31	11.187	8	435.433,952 301.696,31	9	435.447,943 301.698,642	14.184	9	435.447,943 301.698,642	10	435.458,798 301.700,451	11.005
10	435.458,798 301.700,451	11	435.472,505 301.702,736	13.896	11	435.472,505 301.702,736	12	435.483,41 301.704,554	11.056	12	435.483,41 301.704,554	13	435.487,349 301.704,408	3.942
13	435.487,349 301.704,408	14	435.504,593 301.703,769	17.256	14	435.504,593 301.703,769	15	435.519,332 301.703,223	14.749	15	435.519,332 301.703,223	16	435.537,638 301.702,545	18.319
16	435.537,638 301.702,545	17	435.554,76 301.701,911	17.134	17	435.554,76 301.701,911	18	435.572,056 301.699,029	17.534	18	435.572,056 301.699,029	19	435.581,865 301.696,686	10.085

Punct început	X / Y	Punct sfârșit	X / Y	Lungime segment	Punct început	X / Y	Punct sfârșit	X / Y	Lungime segment	Punct început	X / Y	Punct sfârșit	X / Y	Lungime segment
19	435.581,865 301.696,686	20	435.591,623 301.694,355	10.03 3	20	435.591,623 301.694,355	21	435.603,758 301.691,456	12.47 6	21	435.603,758 301.691,456	22	435.613,441 301.689,143	9.955
22	435.613,441 301.689,143	23	435.614,812 301.688,815	1.41	23	435.614,812 301.688,815	24	435.623,081 301.686,84	8.502	24	435.623,081 301.686,84	25	435.630,496 301.685,069	7.624
25	435.630,496 301.685,069	26	435.636,043 301.682,91	5.952	26	435.636,043 301.682,91	27	435.671,794 301.668,998	38.36 2	27	435.671,794 301.668,998	28	435.674,524 301.667,935	2.93
28	435.674,524 301.667,935	29	435.677,254 301.666,873	2.929	29	435.677,254 301.666,873	30	435.679,665 301.665,935	2.587	30	435.679,665 301.665,935	31	435.681,402 301.669,551	4.012
31	435.681,402 301.669,551	32	435.678,155 301.670,815	3.484	32	435.678,155 301.670,815	33	435.673,487 301.672,631	5.009	33	435.673,487 301.672,631	34	435.644,493 301.683,914	31.11 2
34	435.644,493 301.683,914	35	435.631,691 301.688,895	13.73 7	35	435.631,691 301.688,895	36	435.630,665 301.689,141	1.055	36	435.630,665 301.689,141	37	435.616,488 301.692,527	14.57 6
37	435.616,488 301.692,527	38	435.602,626 301.695,839	14.25 2	38	435.602,626 301.695,839	39	435.589,059 301.699,08	13.94 9	39	435.589,059 301.699,08	40	435.575,722 301.702,266	13.71 2
40	435.575,722 301.702,266	41	435.568,715 301.703,94	7.204	41	435.568,715 301.703,94	42	435.561,498 301.705,664	7.42	42	435.561,498 301.705,664	43	435.546,272 301.706,228	15.23 6
43	435.546,272 301.706,228	44	435.532,569 301.706,735	13.71 2	44	435.532,569 301.706,735	45	435.518,894 301.707,242	13.68 4	45	435.518,894 301.707,242	46	435.505,221 301.707,748	13.68 2
46	435.505,221 301.707,748	47	435.490,729 301.708,285	14.50 2	47	435.490,729 301.708,285	48	435.483,153 301.708,566	7.581	48	435.483,153 301.708,566	49	435.480,875 301.708,186	2.309
49	435.480,875 301.708,186	50	435.477,824 301.707,678	3.093	50	435.477,824 301.707,678	51	435.463,645 301.705,314	14.37 5	51	435.463,645 301.705,314	52	435.449,649 301.702,981	14.18 9
52	435.449,649 301.702,981	53	435.435,065 301.700,551	14.78 5	53	435.435,065 301.700,551	54	435.421,106 301.698,224	14.15 2	54	435.421,106 301.698,224	55	435.407,808 301.696,007	13.48 2
55	435.407,808 301.696,007	56	435.393,669 301.693,651	14.33 4	56	435.393,669 301.693,651	57	435.389,501 301.692,826	4.249	57	435.389,501 301.692,826	58	435.375,281 301.690,01	14.49 6
58	435.375,281 301.690,01	59	435.360,82 301.687,148	14.74 1	59	435.360,82 301.687,148	60	435.349,089 301.684,825	11.95 9	60	435.349,089 301.684,825	61	435.316,715 301.678,416	33.00 2
61	435.316,715 301.678,416	62	435.283,29 301.671,799	34.07 4	62	435.283,29 301.671,799	63	435.276,279 301.670,411	7.147	63	435.276,279 301.670,411	64	435.268,406 301.668,853	8.026
64	435.268,406 301.668,853	65	435.257,215 301.666,637	11.40 8	65	435.257,215 301.666,637	66	435.255,034 301.666,205	2.223	66	435.255,034 301.666,205	67	435.228,565 301.660,965	26.98 3
67	435.228,565 301.660,965	68	435.225,864 301.660,431	2.753	68	435.225,864 301.660,431	69	435.212,073 301.656,646	14.30 1	69	435.212,073 301.656,646	70	435.203,346 301.654,251	9.05
70	435.203,346 301.654,251	71	435.198,246 301.652,852	5.288	71	435.198,246 301.652,852	72	435.192,462 301.651,264	5.998	72	435.192,462 301.651,264	73	435.173,91 301.646,174	19.23 8
73	435.173,91 301.646,174	74	435.162,02 301.642,911	12.33	74	435.162,02 301.642,911	75	435.149,374 301.639,441	13.11 3	75	435.149,374 301.639,441	76	435.049,278 301.611,973	103.7 96
76	435.049,278 301.611,973	77	435.000,212 301.605,193	49.53 2	77	435.000,212 301.605,193	78	434.976,783 301.601,956	23.65 2	78	434.976,783 301.601,956	79	434.961,354 301.599,824	15.57 6
79	434.961,354 301.599,824	80	434.953,854 301.598,788	7.571	80	434.953,854 301.598,788	81	434.942,584 301.597,231	11.37 7	81	434.942,584 301.597,231	82	434.928,143 301.595,235	14.57 8
82	434.928,143 301.595,235	83	434.905,685 301.592,132	22.67 1	83	434.905,685 301.592,132	84	434.903,83 301.587,75	4.758	84	434.903,83 301.587,75	85	434.911,239 301.588,778	7.48
85	434.911,239 301.588,778	86	434.914,536 301.589,236	3.329	86	434.914,536 301.589,236	87	434.916,392 301.589,493	1.874	87	434.916,392 301.589,493	88	434.927,666 301.591,058	11.38 2
88	434.927,666 301.591,058	89	434.929,755 301.591,348	2.109	89	434.929,755 301.591,348	90	434.941,035 301.592,913	11.38 8	90	434.941,035 301.592,913	91	434.946,357 301.593,652	5.373
91	434.946,357 301.593,652	92	434.952,823 301.594,549	6.528	92	434.952,823 301.594,549	93	434.960,544 301.595,62	7.795	93	434.960,544 301.595,62	94	434.974,34 301.597,535	13.92 8
94	434.974,34 301.597,535	95	434.999,847 301.601,075	25.75 1	95	434.999,847 301.601,075	96	435.034,789 301.605,924	35.27 7	96	435.034,789 301.605,924	97	435.045,834 301.607,457	11.15 1
97	435.045,834 301.607,457	98	435.050,088 301.608,047	4.295	98	435.050,088 301.608,047	99	435.072,321 301.614,148	23.05 5	99	435.072,321 301.614,148	100	435.087,216 301.618,236	15.44 6
100	435.087,216 301.618,236	101	435.114,306 301.625,67	28.09 2	101	435.114,306 301.625,67	102	435.139,523 301.632,589	26.14 9	102	435.139,523 301.632,589	103	435.168,816 301.640,628	30.37 6
103	435.168,816 301.640,628	104	435.193,277 301.647,34	25.36 5	104	435.193,277 301.647,34	105	435.217,54 301.653,999	25.16	105	435.217,54 301.653,999	106	435.226,783 301.656,535	9.585
106	435.226,783 301.656,535	107	435.248,783 301.660,89	22.42 7	107	435.248,783 301.660,89	108	435.282,139 301.667,494	34.00 3	108	435.282,139 301.667,494	1	435.310,91 301.673,189	29.32 9

** Lungimile segmentelor sunt determinate în planul de proiecție Stereo 70 și sunt rotunjite la 1 milimetru.

*** Distanța dintre puncte este formată din segmente cumulate ce sunt mai mici decât valoarea 1 milimetru.

**DATE DESPRE IMOBILUL NR. 8316**

Oficiul de Cadastru și Publicitate Imobiliară DOLJ
Biroul de Cadastru și Publicitate Imobiliară Craiova

A. Partea I. Descrierea imobilului

TEREN Extravilan

Adresa: Jud. Dolj, T3, P396

Nr. Crt	Nr cadastral Nr. topografic	Suprafața* (mp)	Observații / Referințe
A1	32410	19.200	Sector cadastral:13 Teren neimprejmuit;

B. Partea II. Proprietari și acte

Inscrieri privitoare la dreptul de proprietate și alte drepturi reale		Referințe
193162 / 29/09/2020		
Act Notarial nr. CONTRACT DE VANZARE AUT SUB NR. 2915, din 28/09/2020 emis de NP DOINA FAURAR;		
B1	Intabulare, drept de PROPRIETATE, dobandit prin Conventie, cota actuala 1/1, cota initiala 1/1 1) DUMITRU MIHAI CRISTIAN 2) DUMITRU GIORGIANA-VASILICA	A1

C. Partea III. SARCINI .

Inscrieri privind dezmembramintele dreptului de proprietate, drepturi reale de garanție și sarcini	Referințe
NU SUNT	

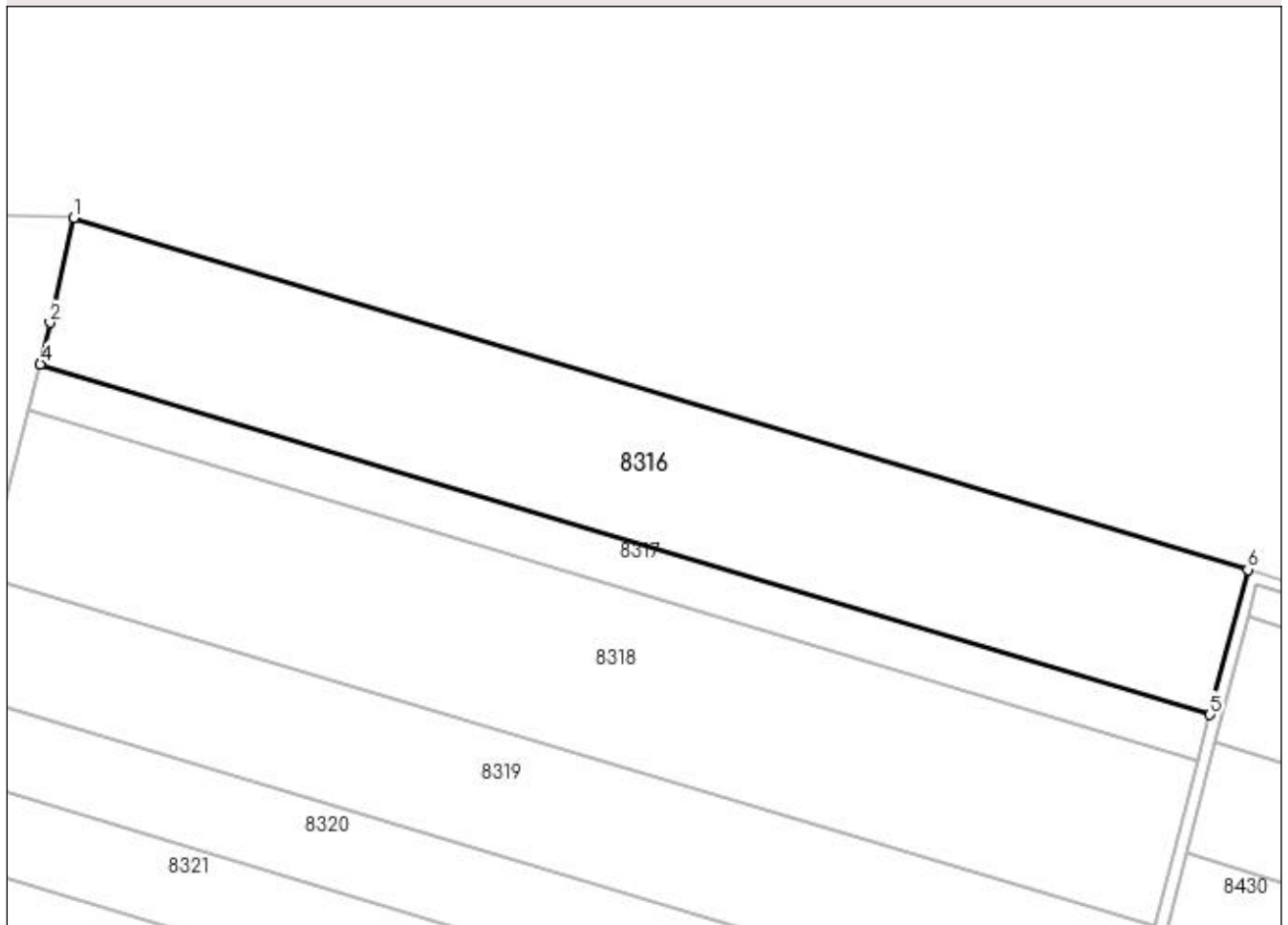
Anexa Nr. 1 La Partea I

Teren

Nr cadastral	Suprafața (mp)*	Observații / Referințe
32410	19.200	

* Suprafața este determinată în planul de proiecție Stereo 70.

DETALII LINIARE IMOBIL



Date referitoare la teren

Crt	Categorie folosință	Intra vilan	Suprafața (mp)	Tarla	Parcelă	Nr. topo	Observații / Referințe
1	arabil	NU	19.200	3	396	-	

Lungime Segmente

1) Valorile lungimilor segmentelor sunt obținute din proiecție în plan.

Punct început	X / Y	Punct sfârșit	X / Y	Lungime segment (** (m)
1	436.045,704 304.371,954	2	436.037,91 304.338,035	34.803
2	436.037,91 304.338,035	3	436.035,18 304.326,085	12.258
3	436.035,18 304.326,085	4	436.034,8 304.324,594	1.539
4	436.034,8 304.324,594	5	436.413,388 304.211,174	395.213
5	436.413,388 304.211,174	6	436.425,613 304.258,141	48.532

Punct început	X / Y	Punct sfârșit	X / Y	Lungime segment (** (m)
6	436.425,613 304.258,141	1	436.045,704 304.371,954	396.591

** Lungimile segmentelor sunt determinate în planul de proiecție Stereo 70 și sunt rotunjite la 1 milimetru.

*** Distanța dintre puncte este formată din segmente cumulate ce sunt mai mici decât valoarea 1 milimetru.

**DATE DESPRE IMOBILUL NR. 8317**

Oficiul de Cadastru și Publicitate Imobiliară DOLJ
Biroul de Cadastru și Publicitate Imobiliară Craiova

A. Partea I. Descrierea imobilului

TEREN Extravilan

Adresa: Jud. Dolj, T3, P396

Nr. Crt	Nr cadastral Nr. topografic	Suprafața* (mp)	Observații / Referințe
A1		6.000	Sector cadastral:13 Teren neimprejmuit;

B. Partea II. Proprietari și acte

Inscrieri privitoare la dreptul de proprietate și alte drepturi reale	Referințe
/	
Act Administrativ nr. TDP787-9674, din 20/09/1997 emis de CJSDPAT DOLJ;	
B1	A1
Intabulare, drept de PROPRIETATE, dobandit prin Reconstituire, cota actuala 1/1, cota initiala 1/1 1) VILCEANU VALERIA, LIPSA CNP	

C. Partea III. SARCINI .

Inscrieri privind dezmembramintele dreptului de proprietate, drepturi reale de garanție și sarcini	Referințe
NU SUNT	

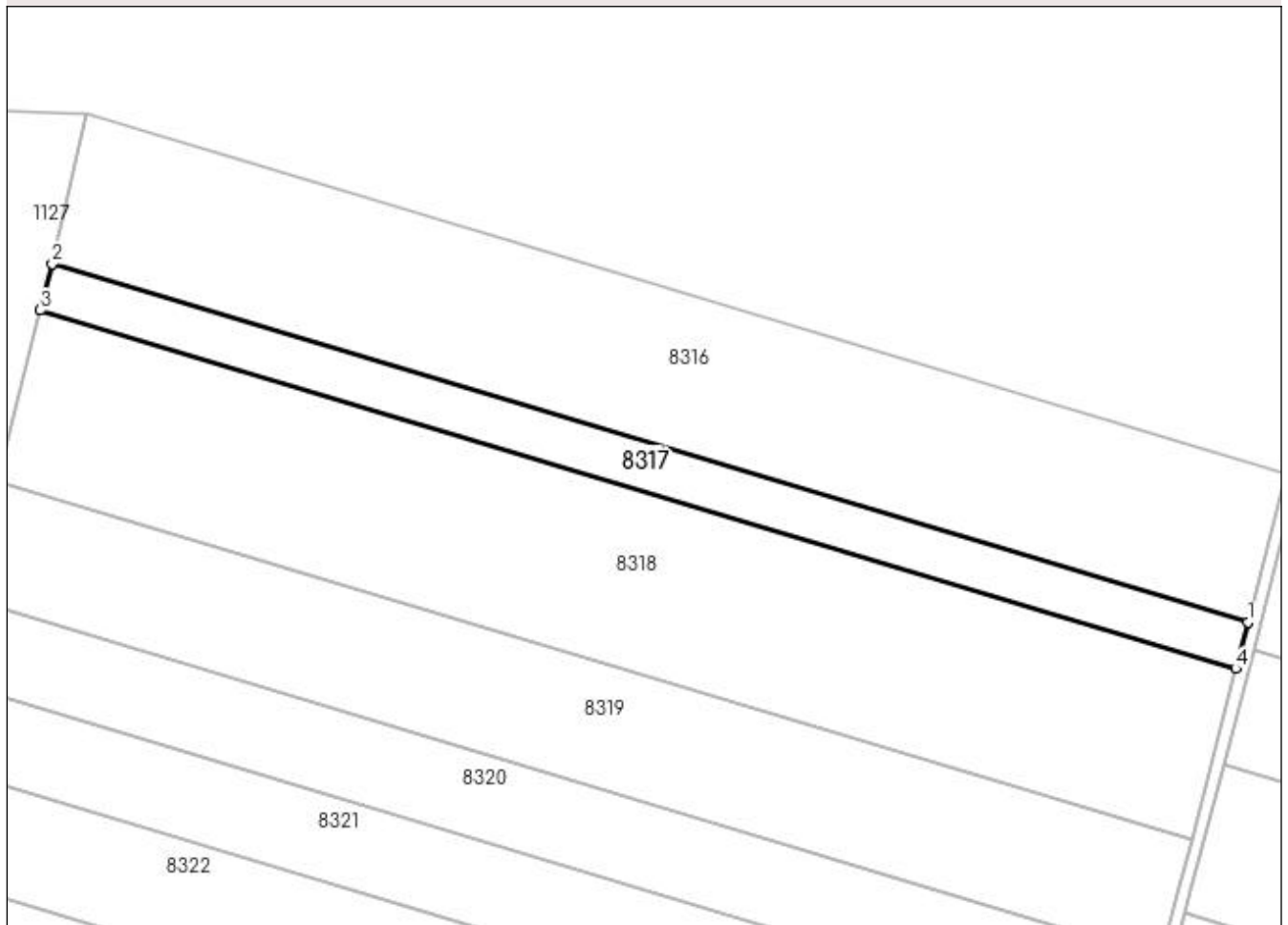
Anexa Nr. 1 La Partea I

Teren

Nr cadastral	Suprafața (mp)*	Observații / Referințe
	6.000	

* Suprafața este determinată în planul de proiecție Stereo 70.

DETALII LINIARE IMOBIL



Date referitoare la teren

Crt	Categorie folosință	Intravilan	Suprafața (mp)	Tarla	Parcelă	Nr. topo	Observații / Referințe
1	arabil	NU	6.000	3	396	-	

Lungime Segmente

1) Valorile lungimilor segmentelor sunt obținute din proiecție în plan.

Punct început	X / Y	Punct sfârșit	X / Y	Lungime segment (** (m)
1	436.413,388 304.211,174	2	436.034,8 304.324,594	395.213
2	436.034,8 304.324,594	3	436.031,047 304.309,868	15.197
3	436.031,047 304.309,868	4	436.409,56 304.196,47	395.134
4	436.409,56 304.196,47	1	436.413,388 304.211,174	15.194

**** Lungimile segmentelor sunt determinate în planul de proiecție Stereo 70 și sunt rotunjite la 1 milimetru.**

***** Distanța dintre puncte este formată din segmente cumulate ce sunt mai mici decât valoarea 1 milimetru.**

**DATE DESPRE IMOBILUL NR. 8318**

Oficiul de Cadastru și Publicitate Imobiliară DOLJ
 Biroul de Cadastru și Publicitate Imobiliară Craiova

A. Partea I. Descrierea imobilului

TEREN Extravilan

Adresa: Jud. Dolj, T3, P397

Nr. Crt	Nr cadastral Nr. topografic	Suprafața* (mp)	Observații / Referințe
A1		21.960	Sector cadastral:13 Teren neimprejmuit; In TDP a fost in scris in mod eronat T2, corect fiind T3

B. Partea II. Proprietari și acte

Inscrieri privitoare la dreptul de proprietate și alte drepturi reale		Referințe
/		
Act Administrativ nr. TDP1501, din 07/10/2003 emis de CJSDPAT DOLJ;		
B1	Intabulare, drept de PROPRIETATE, dobandit prin Reconstituire, cota actuala 1/1, cota initiala 1/1 1) NICOLA NICOLAE, LIPSA CNP	A1

C. Partea III. SARCINI .

Inscrieri privind dezmembramintele dreptului de proprietate, drepturi reale de garanție și sarcini	Referințe
NU SUNT	

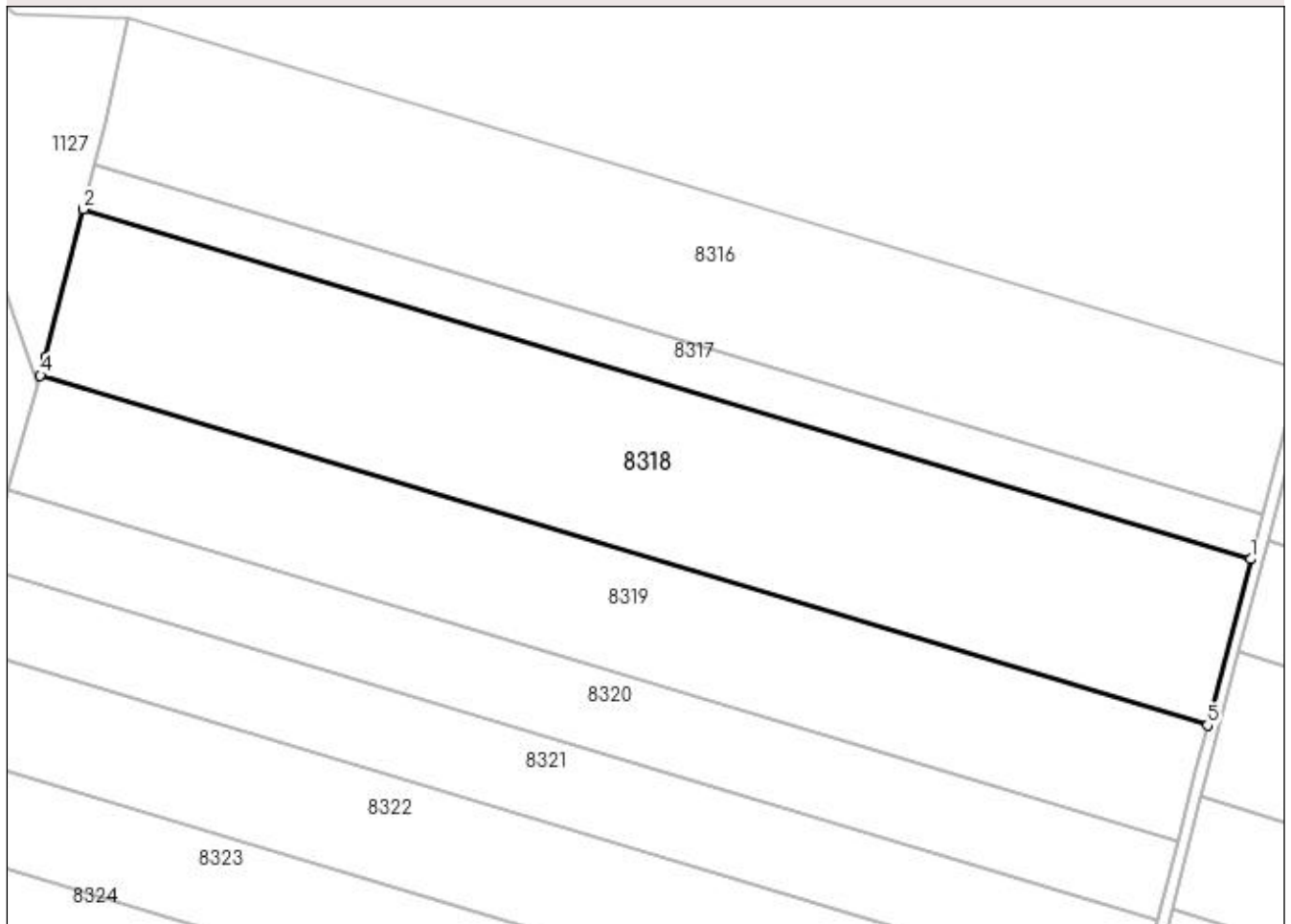
Anexa Nr. 1 La Partea I

Teren

Nr cadastral	Suprafața (mp)*	Observații / Referințe
	21.960	In TDP a fost inregistrat în mod eronat T2, corect fiind T3

* Suprafața este determinată în planul de proiecție Stereo 70.

DETALII LINIARE IMOBIL



Date referitoare la teren

Crt	Categorie folosință	Intravilan	Suprafața (mp)	Tarla	Parcelă	Nr. topo	Observații / Referințe
1	arabil	NU	21.960	3	397	-	

Lungime Segmente

1) Valorile lungimilor segmentelor sunt obținute din proiecție în plan.

Punct început	X / Y	Punct sfârșit	X / Y	Lungime segment (** (m)
1	436.409,56 304.196,47	2	436.031,047 304.309,868	395.134
2	436.031,047 304.309,868	3	436.018,836 304.261,95	49.449
3	436.018,836 304.261,95	4	436.017,097 304.256,012	6.187
4	436.017,097 304.256,012	5	436.395,547 304.142,633	395.069
5	436.395,547 304.142,633	1	436.409,56 304.196,47	55.631

**** Lungimile segmentelor sunt determinate în planul de proiecție Stereo 70 și sunt rotunjite la 1 milimetru.**

***** Distanța dintre puncte este formată din segmente cumulate ce sunt mai mici decât valoarea 1 milimetru.**

**DATE DESPRE IMOBILUL NR. 8319**

Oficiul de Cadastru și Publicitate Imobiliară DOLJ
Biroul de Cadastru și Publicitate Imobiliară Craiova

A. Partea I. Descrierea imobilului

TEREN Extravilan

Adresa: Jud. Dolj, T3, P398

Nr. Crt	Nr cadastral Nr. topografic	Suprafața* (mp)	Observații / Referințe
A1	33435	15.269	Sector cadastral:13 Teren neimprejmuit;

B. Partea II. Proprietari și acte

Inscrieri privitoare la dreptul de proprietate și alte drepturi reale		Referințe
152917 / 18/08/2022		
Act Notarial nr. CONTRACT DE VANZARE AUT SUB NR. 2470, din 12/08/2022 emis de NP Faurar Virgil Claudiu;		
B1	Intabulare, drept de PROPRIETATE, dobandit prin Conventie, cota actuala 1/1, cota initiala 1/1 1) DUMITRU MIHAI CRISTIAN 2) DUMITRU GIORGIANA-VASILICA	A1

C. Partea III. SARCINI .

Inscrieri privind dezmembramintele dreptului de proprietate, drepturi reale de garanție și sarcini	Referințe
NU SUNT	

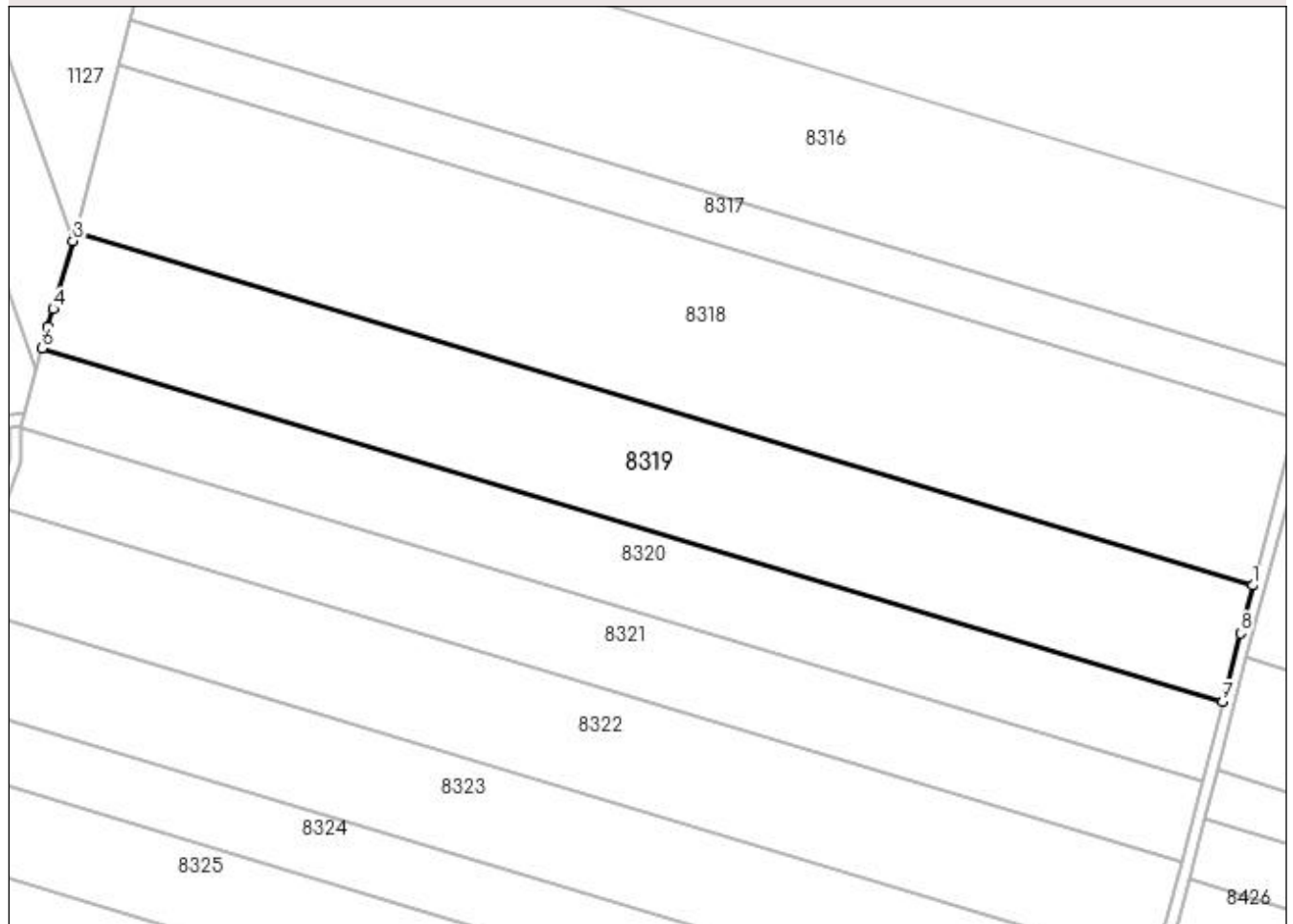
Anexa Nr. 1 La Partea I

Teren

Nr cadastral	Suprafața (mp)*	Observații / Referințe
33435	15.269	

* Suprafața este determinată în planul de proiecție Stereo 70.

DETALII LINIARE IMOBIL



Date referitoare la teren

Crt	Categorie folosință	Intravilan	Suprafața (mp)	Tarla	Parcelă	Nr. topo	Observații / Referințe
1	arabil	NU	15.269	3	398	-	

Lungime Segmente

1) Valorile lungimilor segmentelor sunt obținute din proiecție în plan.

Punct început	X / Y	Punct sfârșit	X / Y	Lungime segment (** (m)
1	436.395,547 304.142,633	2	436.017,097 304.256,012	395.069
2	436.017,097 304.256,012	3	436.016,322 304.253,364	2.759
3	436.016,322 304.253,364	4	436.009,936 304.231,557	22.723
4	436.009,936 304.231,557	5	436.008,21 304.225,668	6.137
5	436.008,21 304.225,668	6	436.006,388 304.218,933	6.977

Punct început	X / Y	Punct sfârșit	X / Y	Lungime segment (** (m)
6	436.006,388 304.218,933	7	436.385,841 304.105,253	396.116
7	436.385,841 304.105,253	8	436.391,561 304.127,318	22.794
8	436.391,561 304.127,318	1	436.395,547 304.142,633	15.825

** Lungimile segmentelor sunt determinate în planul de proiecție Stereo 70 și sunt rotunjite la 1 milimetru.

*** Distanța dintre puncte este formată din segmente cumulate ce sunt mai mici decât valoarea 1 milimetru.

**DATE DESPRE IMOBILUL NR. 8320**

Oficiul de Cadastru și Publicitate Imobiliară DOLJ
Biroul de Cadastru și Publicitate Imobiliară Craiova

A. Partea I. Descrierea imobilului

TEREN Extravilan

Adresa: Jud. Dolj, T3, P399

Nr. Crt	Nr cadastral Nr. topografic	Suprafața* (mp)	Observații / Referințe
A1		10.462	Sector cadastral:13 Teren neimprejmuit;

B. Partea II. Proprietari și acte

Inscrieri privitoare la dreptul de proprietate și alte drepturi reale	Referințe
/	
Act Administrativ nr. TDP1579, din 13/02/2004 emis de CJSDPAT DOLJ;	
B1	A1
Intabulare, drept de PROPRIETATE, dobândit prin Reconstituire, cota actuala 1/1, cota initiala 1/1	
1) ȘTEFAN CONSTANTIN, LIPSA CNP	
2) MINCĂ MARIA, LIPSA CNP	
3) ȘTEFAN NICOLIȚA, LIPSA CNP	

C. Partea III. SARCINI .

Inscrieri privind dezmembramintele dreptului de proprietate, drepturi reale de garanție și sarcini	Referințe
NU SUNT	

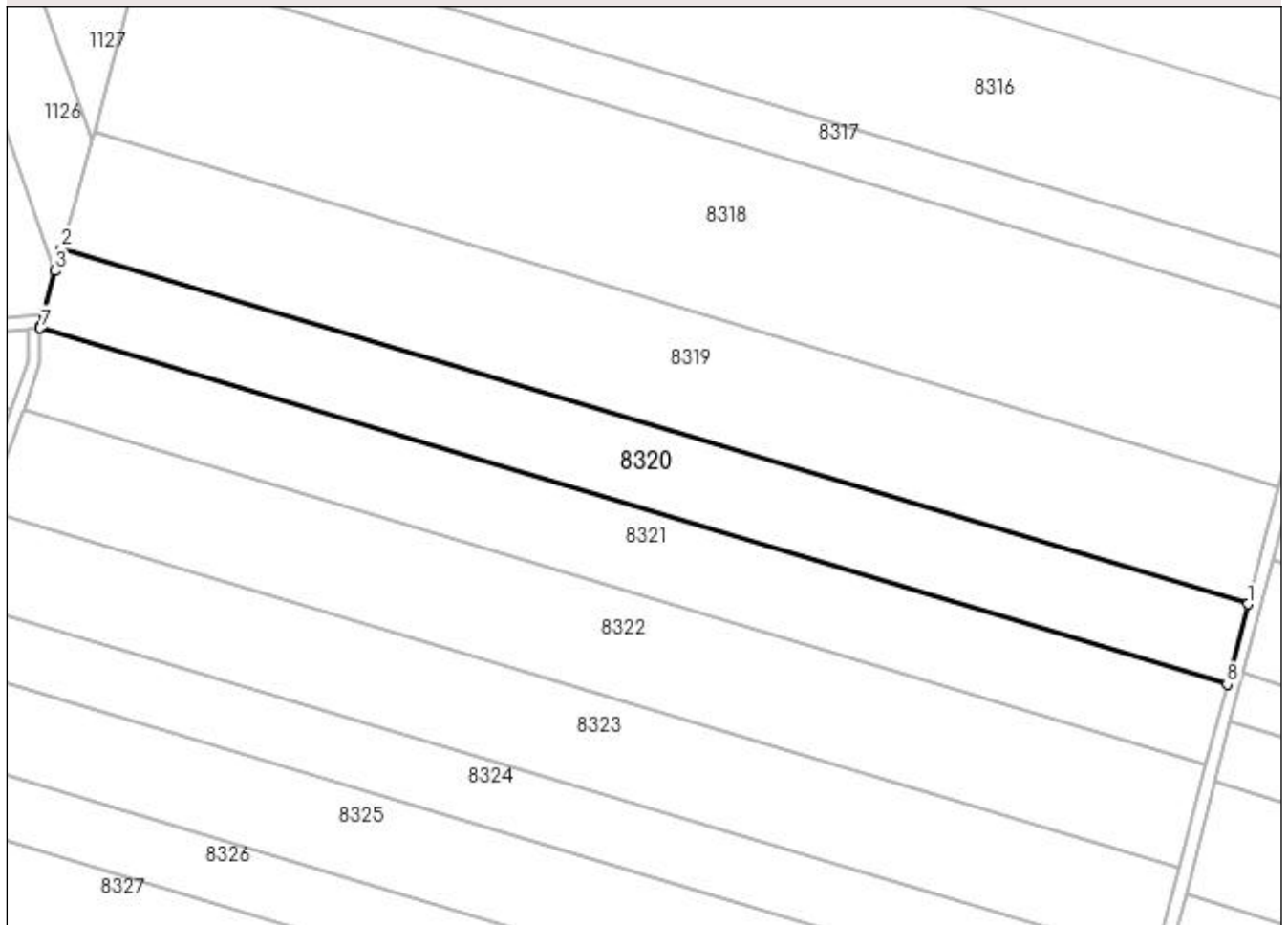
Anexa Nr. 1 La Partea I

Teren

Nr cadastral	Suprafața (mp)*	Observații / Referințe
	10.462	

* Suprafața este determinată în planul de proiecție Stereo 70.

DETALII LINIARE IMOBIL



Date referitoare la teren

Crt	Categorie folosință	Intra vilan	Suprafața (mp)	Tarla	Parcelă	Nr. topo	Observații / Referințe
1	arabil	NU	10.462	3	399	-	

Lungime Segmente

1) Valorile lungimilor segmentelor sunt obținute din proiecție în plan.

Punct început	X / Y	Punct sfârșit	X / Y	Lungime segment (** (m)
1	436.385,841 304.105,253	2	436.006,388 304.218,933	396.116
2	436.006,388 304.218,933	3	436.004,454 304.211,788	7.402
3	436.004,454 304.211,788	4	436.000,764 304.198,151	14.127
4	436.000,764 304.198,151	5	436.000,736 304.198,066	0.089
5	436.000,736 304.198,066	6	435.999,632 304.193,889	4.32

Punct început	X / Y	Punct sfârșit	X / Y	Lungime segment (** (m)
6	435.999,632 304.193,889	7	435.999,63 304.193,396	0.493
7	435.999,63 304.193,396	8	436.379,211 304.079,678	396.249
8	436.379,211 304.079,678	1	436.385,841 304.105,253	26.42

** Lungimile segmentelor sunt determinate în planul de proiecție Stereo 70 și sunt rotunjite la 1 milimetru.

*** Distanța dintre puncte este formată din segmente cumulate ce sunt mai mici decât valoarea 1 milimetru.

**DATE DESPRE IMOBILUL NR. 8321**

Oficiul de Cadastru și Publicitate Imobiliară DOLJ
Biroul de Cadastru și Publicitate Imobiliară Craiova

A. Partea I. Descrierea imobilului

TEREN Extravilan

Adresa: Jud. Dolj, T3, P399

Nr. Crt	Nr cadastral Nr. topografic	Suprafața* (mp)	Observații / Referințe
A1		10.462	Sector cadastral:13 Teren neimprejmuit;

B. Partea II. Proprietari și acte

Inscrieri privitoare la dreptul de proprietate și alte drepturi reale	Referințe
/	
Act Administrativ nr. TDP321-2180, din 02/02/1994 emis de CJSDPAT DOLJ;	
B1	A1
Intabulare, drept de PROPRIETATE, dobândit prin Reconstituire, cota actuala 1/1, cota initiala 1/1 1) ȘTEFAN CONSTANTIN, LIPSA CNP	

C. Partea III. SARCINI .

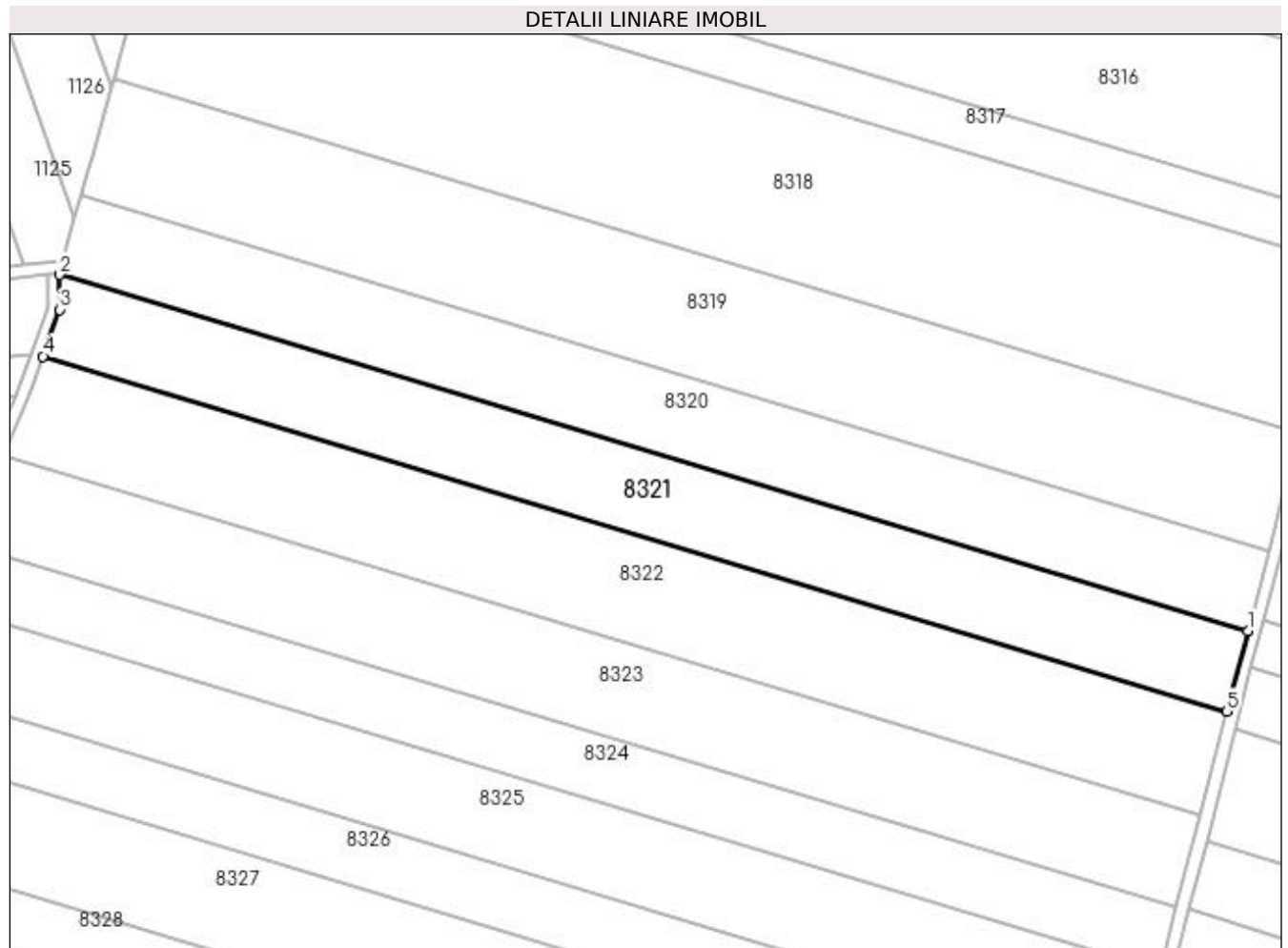
Inscrieri privind dezmembramintele dreptului de proprietate, drepturi reale de garanție și sarcini	Referințe
NU SUNT	

Anexa Nr. 1 La Partea I

Teren

Nr cadastral	Suprafața (mp)*	Observații / Referințe
	10.462	

* Suprafața este determinată în planul de proiecție Stereo 70.



Date referitoare la teren

Crt	Categorie folosință	Intra vilan	Suprafața (mp)	Tarla	Parcelă	Nr. topo	Observații / Referințe
1	arabil	NU	10.462	3	399	-	

Lungime Segmente

1) Valorile lungimilor segmentelor sunt obținute din proiecție în plan.

Punct început	X / Y	Punct sfârșit	X / Y	Lungime segment (** (m)
1	436.379,211 304.079,678	2	435.999,63 304.193,396	396.249
2	435.999,63 304.193,396	3	435.999,596 304.182,2	11.196
3	435.999,596 304.182,2	4	435.994,306 304.167,303	15.808
4	435.994,306 304.167,303	5	436.372,55 304.053,985	394.854
5	436.372,55 304.053,985	1	436.379,211 304.079,678	26.542

**** Lungimile segmentelor sunt determinate în planul de proiecție Stereo 70 și sunt rotunjite la 1 milimetru.**

***** Distanța dintre puncte este formată din segmente cumulate ce sunt mai mici decât valoarea 1 milimetru.**

**DATE DESPRE IMOBILUL NR. 8322**

Oficiul de Cadastru și Publicitate Imobiliară DOLJ
Biroul de Cadastru și Publicitate Imobiliară Craiova

A. Partea I. Descrierea imobilului

TEREN Extravilan

Adresa: Jud. Dolj, T3, P400

Nr. Crt	Nr cadastral Nr. topografic	Suprafața* (mp)	Observații / Referințe
A1	33500	13.600	Sector cadastral:13 Teren neimprejmuit;

B. Partea II. Proprietari și acte

Inscrieri privitoare la dreptul de proprietate și alte drepturi reale		Referințe
124310 / 04/07/2022		
Act Notarial nr. CM 33, din 15/02/2006 emis de NP RADIAN MITRU (Act Administrativ nr. TDP 332-2180, din 03/02/1994 emis de CJ DOLJ; Act Notarial nr. CM 24, din 07/02/2006 emis de NP SANDU COSMIN;);		
B1	Intabulare, drept de PROPRIETATE, dobândit prin Succesiune, cota actuala 1/1, cota initiala 1/1	A1
	1) TACHE MARIUS	
	<i>OBSERVATII: def Zavoianu Victoria, Dinca Eugenia</i>	

C. Partea III. SARCINI .

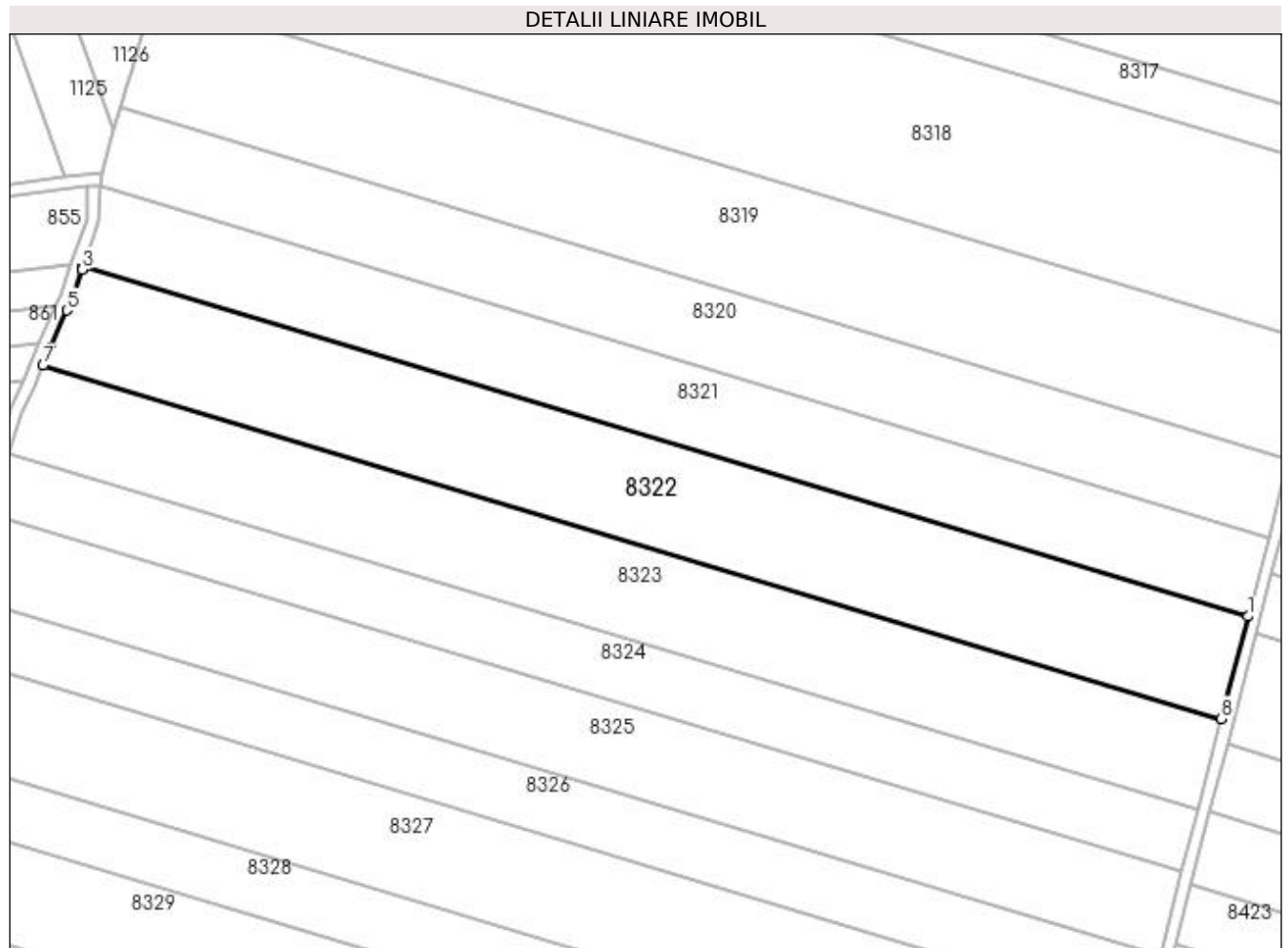
Inscrieri privind dezmembramintele dreptului de proprietate, drepturi reale de garanție și sarcini	Referințe
NU SUNT	

Anexa Nr. 1 La Partea I

Teren

Nr cadastral	Suprafața (mp)*	Observații / Referințe
33500	13.600	

* Suprafața este determinată în planul de proiecție Stereo 70.



Date referitoare la teren

Crt	Categorie folosință	Intra vilan	Suprafața (mp)	Tarla	Parcelă	Nr. topo	Observații / Referințe
1	arabil	NU	13.600	3	400	-	

Lungime Segmente

1) Valorile lungimilor segmentelor sunt obținute din proiecție în plan.

Punct început	X / Y	Punct sfârșit	X / Y	Lungime segment (** (m)
1	436.372,55 304.053,985	2	435.994,306 304.167,303	394.854
2	435.994,306 304.167,303	3	435.994,039 304.166,552	0.797
3	435.994,039 304.166,552	4	435.990,575 304.156,798	10.351
4	435.990,575 304.156,798	5	435.989,082 304.153,349	3.758
5	435.989,082 304.153,349	6	435.983,783 304.141,113	13.334

Punct început	X / Y	Punct sfârșit	X / Y	Lungime segment (** (m)
6	435.983,783 304.141,113	7	435.981,317 304.135,423	6.201
7	435.981,317 304.135,423	8	436.363,945 304.020,792	399.43
8	436.363,945 304.020,792	1	436.372,55 304.053,985	34.29

** Lungimile segmentelor sunt determinate în planul de proiecție Stereo 70 și sunt rotunjite la 1 milimetru.

*** Distanța dintre puncte este formată din segmente cumulate ce sunt mai mici decât valoarea 1 milimetru.

**DATE DESPRE IMOBILUL NR. 8323**

Oficiul de Cadastru și Publicitate Imobiliară DOLJ
Biroul de Cadastru și Publicitate Imobiliară Craiova

A. Partea I. Descrierea imobilului

TEREN Extravilan

Adresa: Jud. Dolj, T3, P401

Nr. Crt	Nr cadastral Nr. topografic	Suprafața* (mp)	Observații / Referințe
A1	30376	12.200	Sector cadastral:13 Teren neimprejmuit;

B. Partea II. Proprietari și acte

Inscrieri privitoare la dreptul de proprietate și alte drepturi reale		Referințe
190770 / 12/10/2018		
Act Notarial nr. 4175, din 09/10/2018 emis de NP Faurar Virgil Claudiu (act notarial nr 228 din 16.10.2018, emis de NP Faurar Virgil Claudiu);		
B1	Intabulare, drept de PROPRIETATE, dobandit prin Conventie, cota actuala 1/1, cota initiala 1/1 1) DUMITRU MIHAI CRISTIAN	A1
B2	se notează faptul că imobilul, face parte din patrimoniul de afectățiune al lui DUMITRU MIHAI CRISTIAN PERSOANA FIZICA AUTORIZATA	A1
Act Notarial nr. CONTRACT DE IPOTECA AUT SUB NR. 4176, din 09/10/2018 emis de NP Faurar Virgil Claudiu;		
B3	Se noteaza interdictiile de instrainare, grevare, inchiriere, dezmembrare, alipire, construire, demolare, restructurare si amenajare; 1) BANCA TRANSILVANIA SA, CIF:9313869	A1

C. Partea III. SARCINI

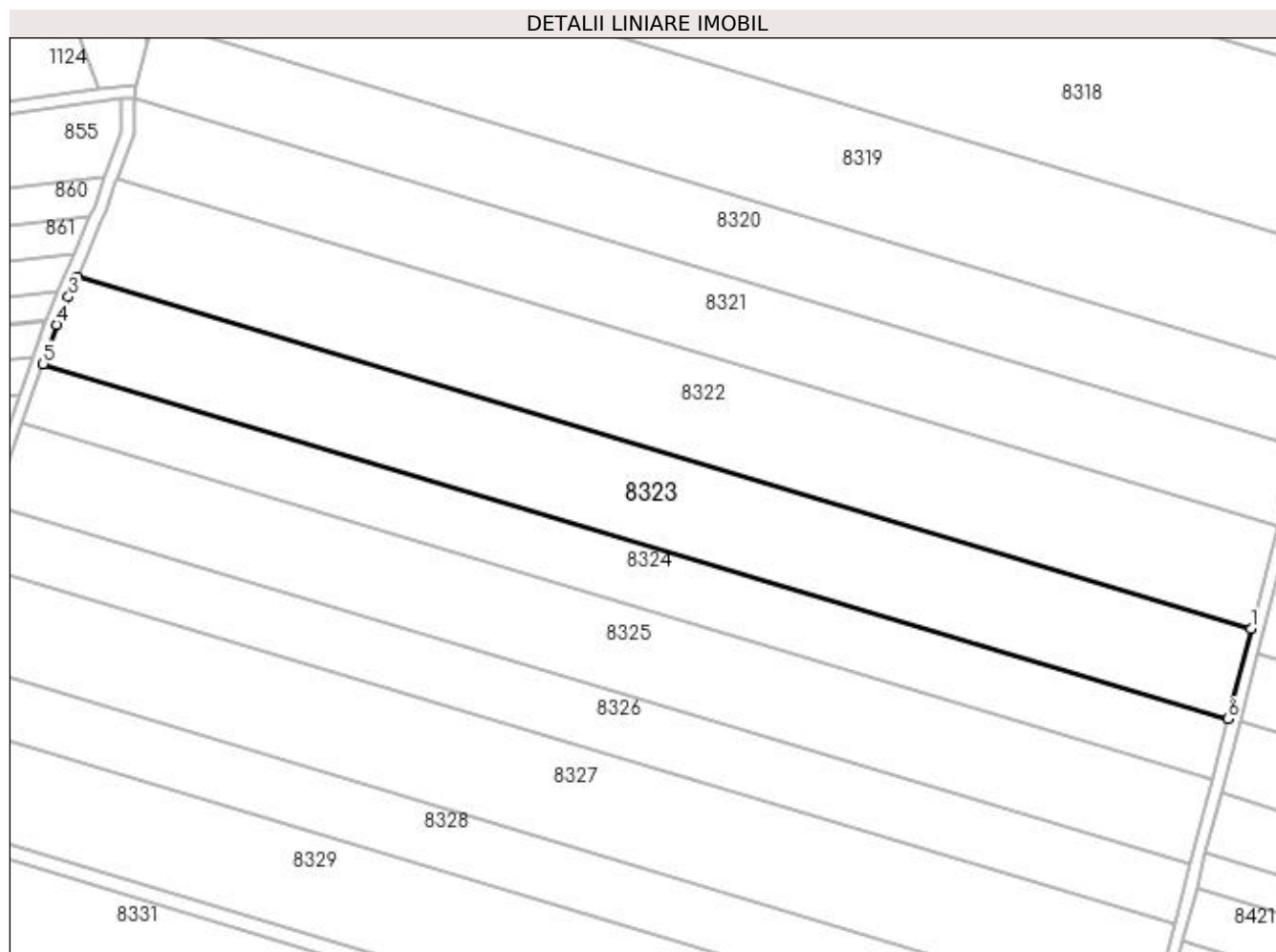
Inscrieri privind dezmembramintele dreptului de proprietate, drepturi reale de garanție și sarcini		Referințe
190770 / 12/10/2018		
Act Notarial nr. CONTRACT DE IPOTECA AUT SUB NR. 4176, din 09/10/2018 emis de NP Faurar Virgil Claudiu;		
C1	Intabulare, drept de IPOTECA, Valoare:790000 LEI si celelalte obligatii aferente creditului ; 1) BANCA TRANSILVANIA SA, CIF:9313869	A1

Anexa Nr. 1 La Partea I

Teren

Nr cadastral	Suprafața (mp)*	Observații / Referințe
30376	12.200	

* Suprafața este determinată în planul de proiecție Stereo 70.



Date referitoare la teren

Crt	Categorie folosință	Intra vilan	Suprafața (mp)	Tarla	Parcelă	Nr. topo	Observații / Referințe
1	arabil	NU	12.200	3	401	-	

Lungime Segmente

1) Valorile lungimilor segmentelor sunt obținute din proiecție în plan.

Punct început	X / Y	Punct sfârșit	X / Y	Lungime segment (** (m)
1	436.363,945 304.020,792	2	435.981,317 304.135,423	399.43
2	435.981,317 304.135,423	3	435.978,481 304.128,876	7.135
3	435.978,481 304.128,876	4	435.974,597 304.119,908	9.773
4	435.974,597 304.119,908	5	435.970,191 304.107,04	13.601
5	435.970,191 304.107,04	6	436.356,316 303.991,361	403.081

Punct început	X / Y	Punct sfârșit	X / Y	Lungime segment (** (m)
6	436.356,316 303.991,361	1	436.363,945 304.020,792	30.404

** Lungimile segmentelor sunt determinate în planul de proiecție Stereo 70 și sunt rotunjite la 1 milimetru.

*** Distanța dintre puncte este formată din segmente cumulate ce sunt mai mici decât valoarea 1 milimetru.

**DATE DESPRE IMOBILUL NR. 8324**

Oficiul de Cadastru și Publicitate Imobiliară DOLJ
Biroul de Cadastru și Publicitate Imobiliară Craiova

A. Partea I. Descrierea imobilului

TEREN Extravilan

Adresa: Jud. Dolj, T3, P403

Nr. Crt	Nr cadastral Nr. topografic	Suprafața* (mp)	Observații / Referințe
A1		8.300	Sector cadastral:13 Teren neimprejmuit;

B. Partea II. Proprietari și acte

Inscrieri privitoare la dreptul de proprietate și alte drepturi reale	Referințe
/	
Act Notarial nr. CPV 535, din 04/03/1999 emis de BNP P. Cernat& R. Mitru;	
B1	A1
Intabulare, drept de PROPRIETATE, dobandit prin lesire Din Indiviziune, cota actuala 1/1, cota initiala 1/1 1) CURCEA MARIN, LIPSA CNP	

C. Partea III. SARCINI .

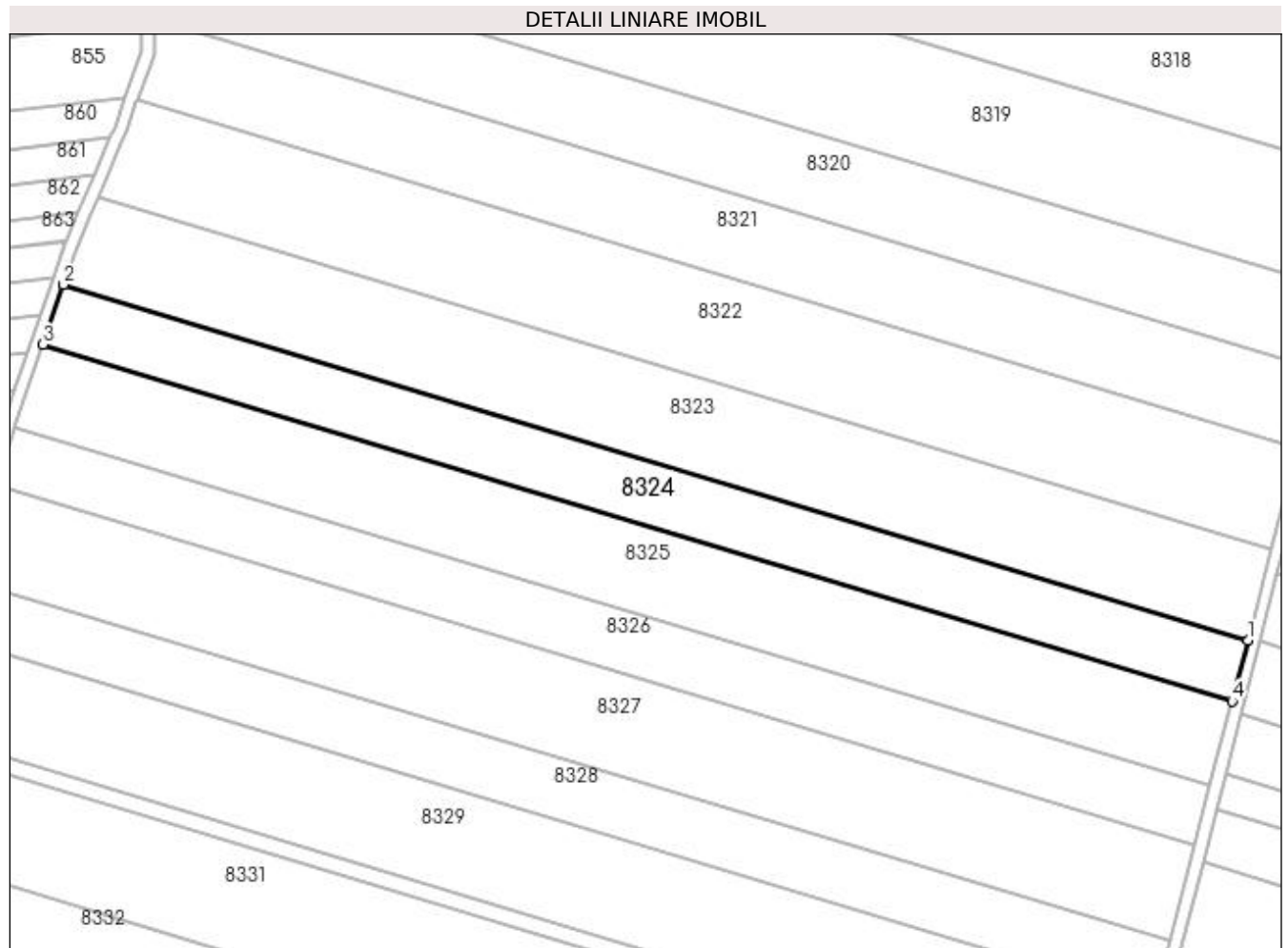
Inscrieri privind dezmembramintele dreptului de proprietate, drepturi reale de garanție și sarcini	Referințe
NU SUNT	

Anexa Nr. 1 La Partea I

Teren

Nr cadastral	Suprafața (mp)*	Observații / Referințe
	8.300	

* Suprafața este determinată în planul de proiecție Stereo 70.



Date referitoare la teren

Crt	Categorie folosință	Intra vilan	Suprafața (mp)	Tarla	Parcelă	Nr. topo	Observații / Referințe
1	arabil	NU	8.300	3	403	-	

Lungime Segmente

1) Valorile lungimilor segmentelor sunt obținute din proiecție în plan.

Punct început	X / Y	Punct sfârșit	X / Y	Lungime segment (** (m)
1	436.356,316 303.991,361	2	435.970,191 304.107,04	403.081
2	435.970,191 304.107,04	3	435.963,529 304.087,582	20.567
3	435.963,529 304.087,582	4	436.351,155 303.971,454	404.648
4	436.351,155 303.971,454	1	436.356,316 303.991,361	20.565

**** Lungimile segmentelor sunt determinate în planul de proiecție Stereo 70 și sunt rotunjite la 1 milimetru.**

***** Distanța dintre puncte este formată din segmente cumulate ce sunt mai mici decât valoarea 1 milimetru.**

**DATE DESPRE IMOBILUL NR. 8325**

Oficiul de Cadastru și Publicitate Imobiliară DOLJ
Biroul de Cadastru și Publicitate Imobiliară Craiova

A. Partea I. Descrierea imobilului

TEREN Extravilan

Adresa: Jud. Dolj, T3, P404

Nr. Crt	Nr cadastral Nr. topografic	Suprafața* (mp)	Observații / Referințe
A1		11.519	Sector cadastral:13 Teren neimprejmuit;

B. Partea II. Proprietari și acte

Inscrieri privitoare la dreptul de proprietate și alte drepturi reale	Referințe
/	
Act Administrativ nr. TDP369-2180, din 03/02/1994 emis de CJSDPAT DOLJ;	
B1	A1
Intabulare, drept de PROPRIETATE, dobandit prin Reconstituire, cota actuala 1/1, cota initiala 1/1 1) TOȘA ION, LIPSA CNP	

C. Partea III. SARCINI .

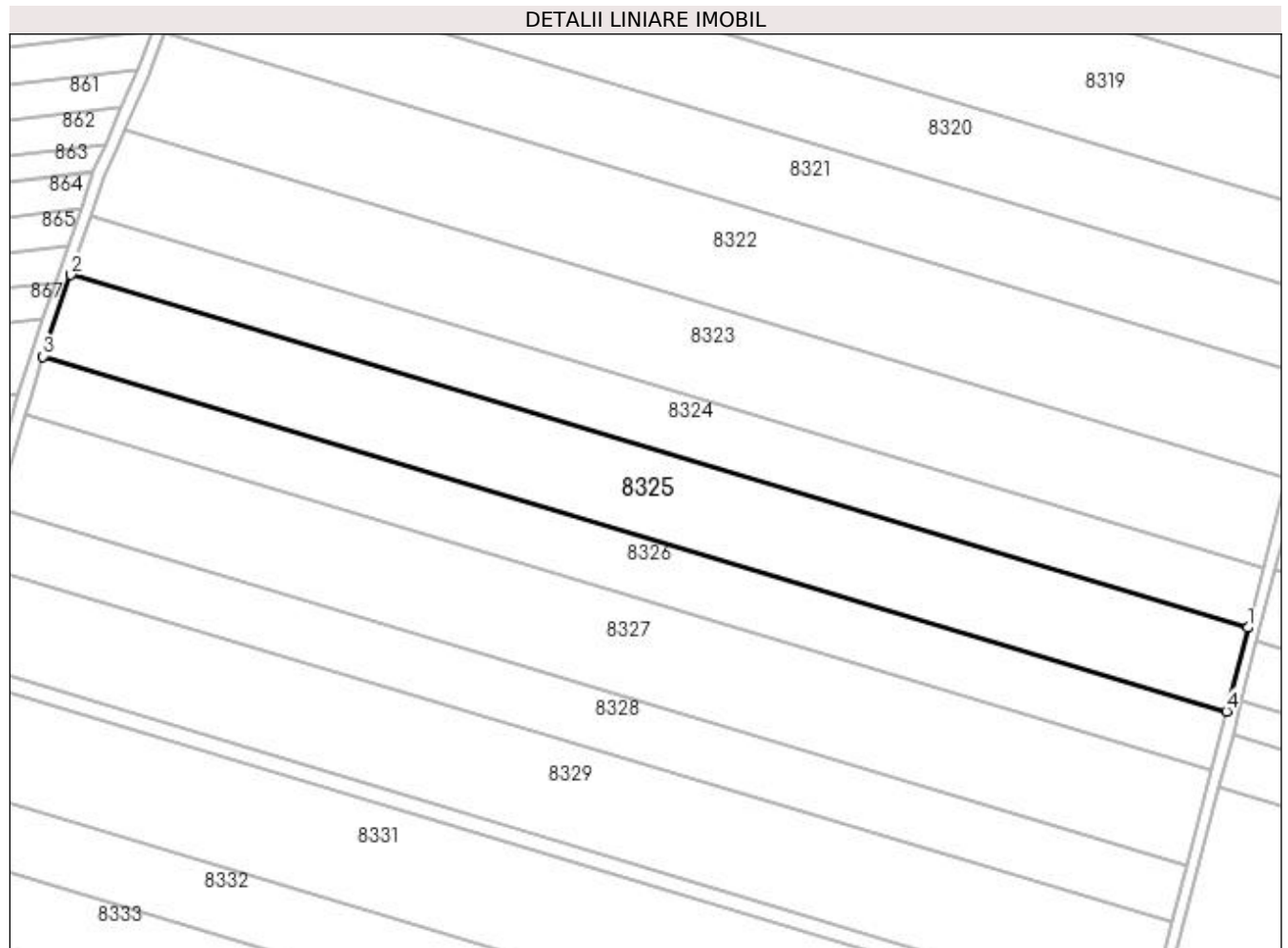
Inscrieri privind dezmembramintele dreptului de proprietate, drepturi reale de garanție și sarcini	Referințe
NU SUNT	

Anexa Nr. 1 La Partea I

Teren

Nr cadastral	Suprafața (mp)*	Observații / Referințe
	11.519	

* Suprafața este determinată în planul de proiecție Stereo 70.



Date referitoare la teren

Crt	Categorie folosință	Intra vilan	Suprafața (mp)	Tarla	Parcelă	Nr. topo	Observații / Referințe
1	arabil	NU	11.519	3	404	-	

Lungime Segmente

1) Valorile lungimilor segmentelor sunt obținute din proiecție în plan.

Punct început	X / Y	Punct sfârșit	X / Y	Lungime segment (** (m)
1	436.351,155 303.971,454	2	435.963,529 304.087,582	404.648
2	435.963,529 304.087,582	3	435.954,325 304.060,702	28.412
3	435.954,325 304.060,702	4	436.344,025 303.943,952	406.813
4	436.344,025 303.943,952	1	436.351,155 303.971,454	28.411

**** Lungimile segmentelor sunt determinate în planul de proiecție Stereo 70 și sunt rotunjite la 1 milimetru.**

***** Distanța dintre puncte este formată din segmente cumulate ce sunt mai mici decât valoarea 1 milimetru.**

**DATE DESPRE IMOBILUL NR. 8326**

Oficiul de Cadastru și Publicitate Imobiliară DOLJ
Biroul de Cadastru și Publicitate Imobiliară Craiova

A. Partea I. Descrierea imobilului

TEREN Extravilan

Adresa: Jud. Dolj, T3, P405

Nr. Crt	Nr cadastral Nr. topografic	Suprafața* (mp)	Observații / Referințe
A1		8.100	Sector cadastral:13 Teren neimprejmuit;

B. Partea II. Proprietari și acte

Inscrieri privitoare la dreptul de proprietate și alte drepturi reale	Referințe
/	
Act Notarial nr. CM 26, din 29/03/2005 emis de BNP Sandu Cosmin;	
B1	A1
Intabulare, drept de PROPRIETATE, dobandit prin Succesiune, cota actuala 1/1, cota initiala 1/1 1) DINCĂ ILIE	

C. Partea III. SARCINI .

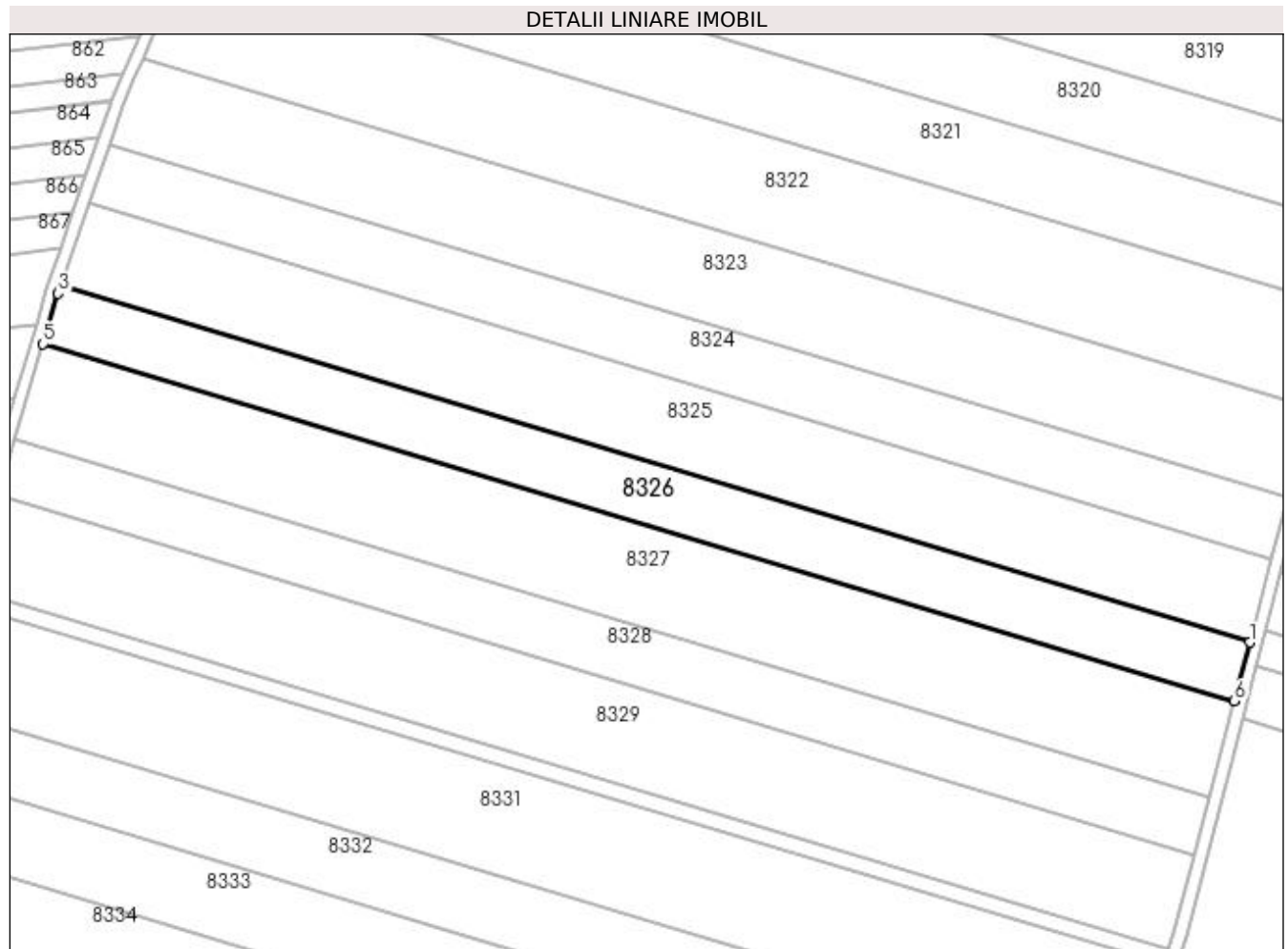
Inscrieri privind dezmembramintele dreptului de proprietate, drepturi reale de garanție și sarcini	Referințe
NU SUNT	

Anexa Nr. 1 La Partea I

Teren

Nr cadastral	Suprafața (mp)*	Observații / Referințe
	8.100	

* Suprafața este determinată în planul de proiecție Stereo 70.



Date referitoare la teren

Crt	Categorie folosință	Intra vilan	Suprafața (mp)	Tarla	Parcelă	Nr. topo	Observații / Referințe
1	arabil	NU	8.100	3	405	-	

Lungime Segmente

1) Valorile lungimilor segmentelor sunt obținute din proiecție în plan.

Punct început	X / Y	Punct sfârșit	X / Y	Lungime segment (** (m)
1	436.344,025 303.943,952	2	435.954,325 304.060,702	406.813
2	435.954,325 304.060,702	3	435.953,482 304.058,238	2.604
3	435.953,482 304.058,238	4	435.950,152 304.047,045	11.678
4	435.950,152 304.047,045	5	435.948,552 304.041,669	5.609
5	435.948,552 304.041,669	6	436.339,031 303.924,686	407.626

Punct început	X / Y	Punct sfârșit	X / Y	Lungime segment (** (m)
6	436.339,031 303.924,686	1	436.344,025 303.943,952	19.903

** Lungimile segmentelor sunt determinate în planul de proiecție Stereo 70 și sunt rotunjite la 1 milimetru.

*** Distanța dintre puncte este formată din segmente cumulate ce sunt mai mici decât valoarea 1 milimetru.

**DATE DESPRE IMOBILUL NR. 8327**

Oficiul de Cadastru și Publicitate Imobiliară DOLJ
Biroul de Cadastru și Publicitate Imobiliară Craiova

A. Partea I. Descrierea imobilului

TEREN Extravilan

Adresa: Jud. Dolj, T3, P406

Nr. Crt	Nr cadastral Nr. topografic	Suprafața* (mp)	Observații / Referințe
A1		13.200	Sector cadastral:13 Teren neimpregmuit;

B. Partea II. Proprietari și acte

Inscrieri privitoare la dreptul de proprietate și alte drepturi reale	Referințe
/	
Act Administrativ nr. TDP866-15011, din 09/09/1997 emis de CJSDPAT DOLJ;	
B1	A1
Intabulare, drept de PROPRIETATE, dobândit prin Reconstituire, cota actuala 1/1, cota initiala 1/1 1) STROE CONSTANTIN, LIPSA CNP	

C. Partea III. SARCINI .

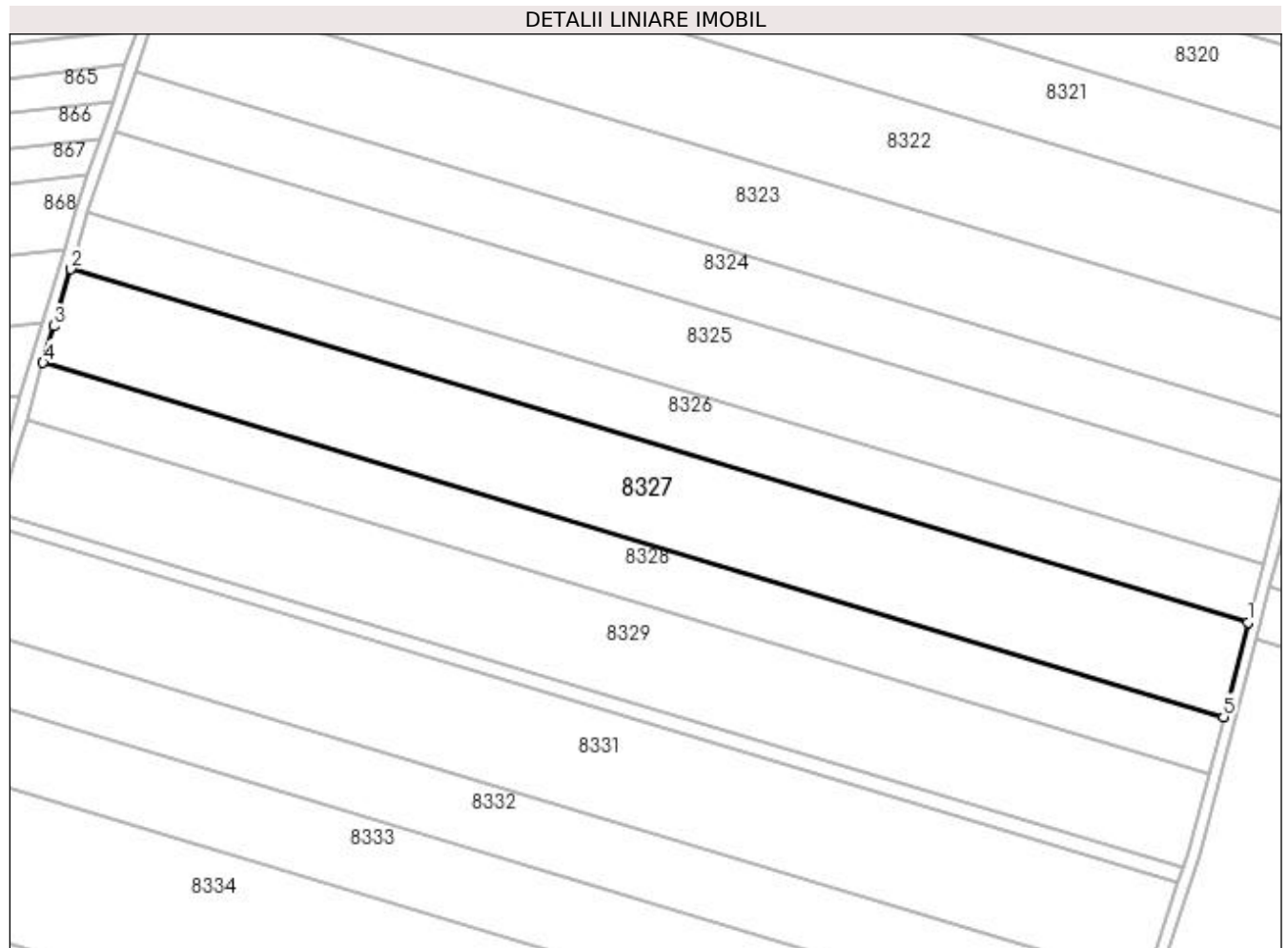
Inscrieri privind dezmembramintele dreptului de proprietate, drepturi reale de garanție și sarcini	Referințe
NU SUNT	

Anexa Nr. 1 La Partea I

Teren

Nr cadastral	Suprafața (mp)*	Observații / Referințe
	13.200	

* Suprafața este determinată în planul de proiecție Stereo 70.



Date referitoare la teren

Crt	Categorie folosință	Intra vilan	Suprafața (mp)	Tarla	Parcelă	Nr. topo	Observații / Referințe
1	arabil	NU	13.200	3	406	-	

Lungime Segmente

1) Valorile lungimilor segmentelor sunt obținute din proiecție în plan.

Punct început	X / Y	Punct sfârșit	X / Y	Lungime segment (** (m)
1	436.339,031 303.924,686	2	435.948,552 304.041,669	407.626
2	435.948,552 304.041,669	3	435.942,957 304.022,862	19.622
3	435.942,957 304.022,862	4	435.939,387 304.010,657	12.716
4	435.939,387 304.010,657	5	436.330,91 303.893,361	408.716
5	436.330,91 303.893,361	1	436.339,031 303.924,686	32.361

**** Lungimile segmentelor sunt determinate în planul de proiecție Stereo 70 și sunt rotunjite la 1 milimetru.**

***** Distanța dintre puncte este formată din segmente cumulate ce sunt mai mici decât valoarea 1 milimetru.**

**DATE DESPRE IMOBILUL NR. 8328**

Oficiul de Cadastru și Publicitate Imobiliară DOLJ
Biroul de Cadastru și Publicitate Imobiliară Craiova

A. Partea I. Descrierea imobilului

TEREN Extravilan

Adresa: Jud. Dolj, T3, P407

Nr. Crt	Nr cadastral Nr. topografic	Suprafața* (mp)	Observații / Referințe
A1		8.000	Sector cadastral:13 Teren neimprejmuit;

B. Partea II. Proprietari și acte

Inscrieri privitoare la dreptul de proprietate și alte drepturi reale	Referințe
/	
Act Administrativ nr. TDP335-2180, din 03/02/1994 emis de CJSDPAT DOLJ;	
B1	A1
Intabulare, drept de PROPRIETATE, dobândit prin Reconstituire, cota actuala 1/1, cota initiala 1/1 1) CONSTANTIN LUCIAN, LIPSA CNP	

C. Partea III. SARCINI .

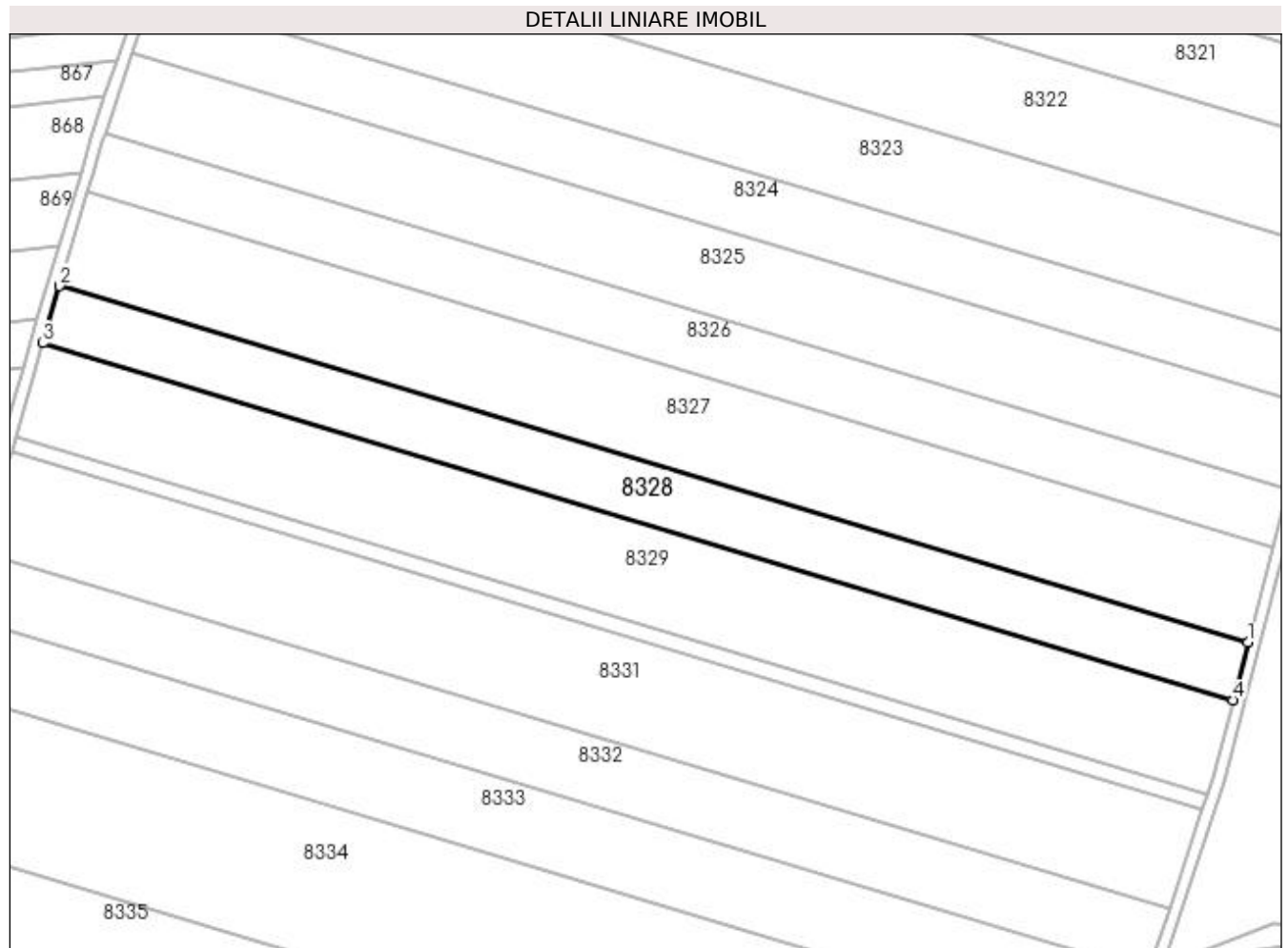
Inscrieri privind dezmembramintele dreptului de proprietate, drepturi reale de garanție și sarcini	Referințe
NU SUNT	

Anexa Nr. 1 La Partea I

Teren

Nr cadastral	Suprafața (mp)*	Observații / Referințe
	8.000	

* Suprafața este determinată în planul de proiecție Stereo 70.



Date referitoare la teren

Crt	Categorie folosință	Intra vilan	Suprafața (mp)	Tarla	Parcelă	Nr. topo	Observații / Referințe
1	arabil	NU	8.000	3	407	-	

Lungime Segmente

1) Valorile lungimilor segmentelor sunt obținute din proiecție în plan.

Punct început	X / Y	Punct sfârșit	X / Y	Lungime segment (** (m)
1	436.330,91 303.893,361	2	435.939,387 304.010,657	408.716
2	435.939,387 304.010,657	3	435.933,896 303.991,884	19.56
3	435.933,896 303.991,884	4	436.325,998 303.874,415	409.32
4	436.325,998 303.874,415	1	436.330,91 303.893,361	19.572

**** Lungimile segmentelor sunt determinate în planul de proiecție Stereo 70 și sunt rotunjite la 1 milimetru.**

***** Distanța dintre puncte este formată din segmente cumulate ce sunt mai mici decât valoarea 1 milimetru.**

**DATE DESPRE IMOBILUL NR. 8329**

Oficiul de Cadastru și Publicitate Imobiliară DOLJ
Biroul de Cadastru și Publicitate Imobiliară Craiova

A. Partea I. Descrierea imobilului

TEREN Extravilan

Adresa: Jud. Dolj, T3, P408

Nr. Crt	Nr cadastral Nr. topografic	Suprafața* (mp)	Observații / Referințe
A1	31340	13.212	Sector cadastral:13 Teren neimprejmuit;

B. Partea II. Proprietari și acte

Inscrieri privitoare la dreptul de proprietate și alte drepturi reale		Referințe
31971 / 18/03/2014		
Hotarare Judecatoreasca nr. sentinta civila nr 3286, din 01/03/2013 emis de Judecatoria Craiova (dosar nr 4433/215/2012);		
B1	Intabulare, drept de PROPRIETATE, dobandit prin Hotarare Judecatoreasca, cota actuala 1/1, cota initiala 1/1 1) JILAVU VIOREL 2) JILAVU GEORGIA	A1

C. Partea III. SARCINI .

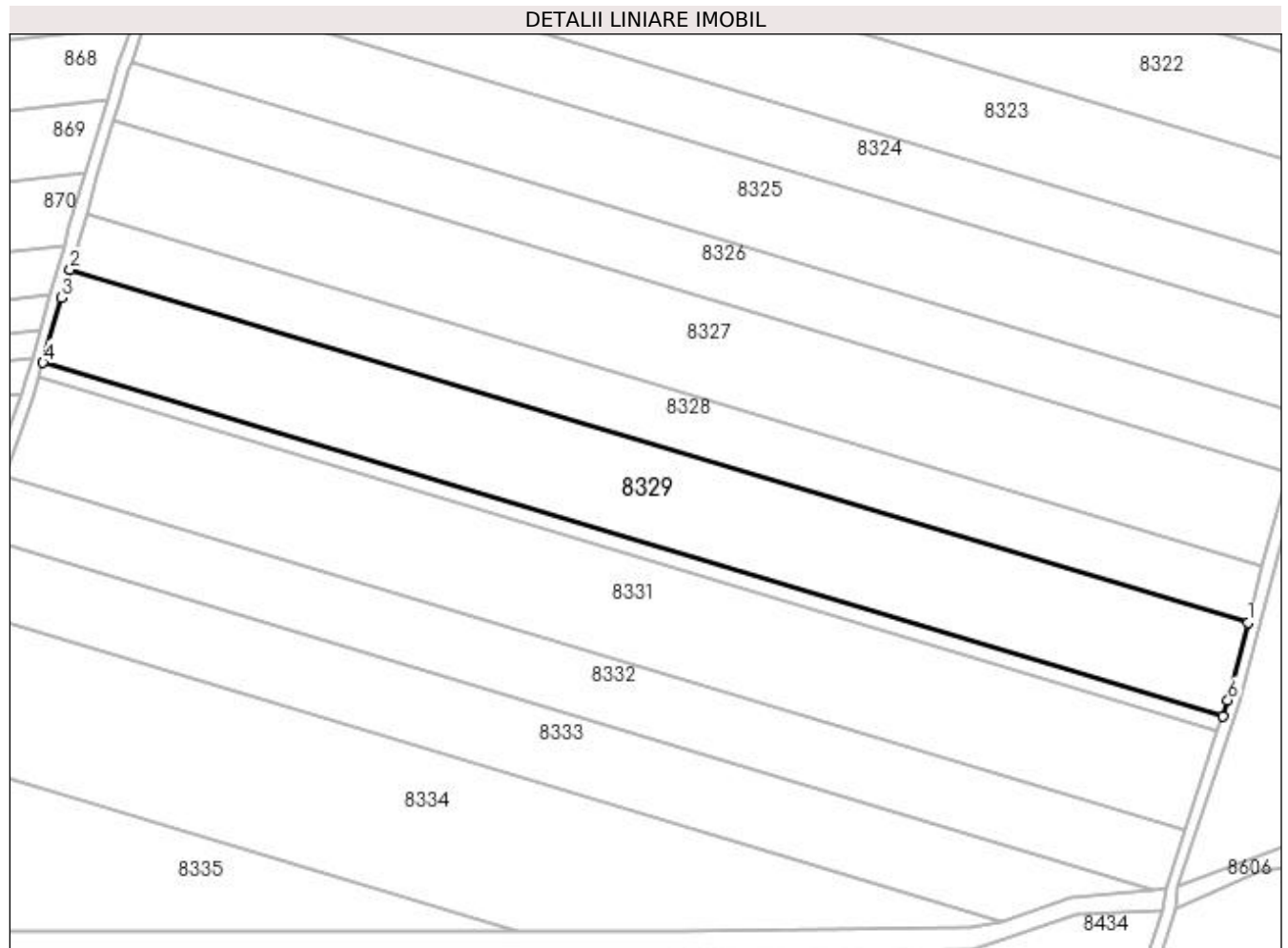
Inscrieri privind dezmembramintele dreptului de proprietate, drepturi reale de garanție și sarcini	Referințe
NU SUNT	

Anexa Nr. 1 La Partea I

Teren

Nr cadastral	Suprafața (mp)*	Observații / Referințe
31340	13.212	

* Suprafața este determinată în planul de proiecție Stereo 70.



Date referitoare la teren

Crt	Categorie folosință	Intra vilan	Suprafața (mp)	Tarla	Parcelă	Nr. topo	Observații / Referințe
1	arabil	NU	13.212	3	408	-	

Lungime Segmente

1) Valorile lungimilor segmentelor sunt obținute din proiecție în plan.

Punct început	X / Y	Punct sfârșit	X / Y	Lungime segment (** (m)
1	436.325,998 303.874,415	2	435.933,896 303.991,884	409.32
2	435.933,896 303.991,884	3	435.931,155 303.982,515	9.762
3	435.931,155 303.982,515	4	435.924,926 303.960,912	22.483
4	435.924,926 303.960,912	5	436.317,543 303.843,288	409.858
5	436.317,543 303.843,288	6	436.319,339 303.848,727	5.728

Punct început	X / Y	Punct sfârșit	X / Y	Lungime segment (** (m)
6	436.319,339 303.848,727	1	436.325,998 303.874,415	26.537

** Lungimile segmentelor sunt determinate în planul de proiecție Stereo 70 și sunt rotunjite la 1 milimetru.

*** Distanța dintre puncte este formată din segmente cumulate ce sunt mai mici decât valoarea 1 milimetru.

**DATE DESPRE IMOBILUL NR. 8330**

Oficiul de Cadastru și Publicitate Imobiliară DOLJ
Biroul de Cadastru și Publicitate Imobiliară Craiova

A. Partea I. Descrierea imobilului

TEREN Extravilan

Adresa: Jud. Dolj, T3, P408/1

Nr. Crt	Nr cadastral Nr. topografic	Suprafața* (mp)	Observații / Referințe
A1	31245	2.077	Sector cadastral:13 Teren neimprejmit;

B. Partea II. Proprietari și acte

Inscrieri privitoare la dreptul de proprietate și alte drepturi reale	Referințe
118966 / 04/12/2013	
Hotarare Judecatoreasca nr. 3286, din 01/03/2013 emis de Judecatoria Craiova (Dosar nr. 4433/215/2012);	
B1	A1
Intabulare, drept de PROPRIETATE, dobandit prin Hotarare Judecatoreasca, cota actuala 1/1, cota initiala 1/1	
1) JILAVU VIOREL	
2) JILAVU GEORGIA	
<i>OBSERVATII: prop. ant. Preda Sterie, Preda Elisabeta si Nicolae Valerica</i>	

C. Partea III. SARCINI .

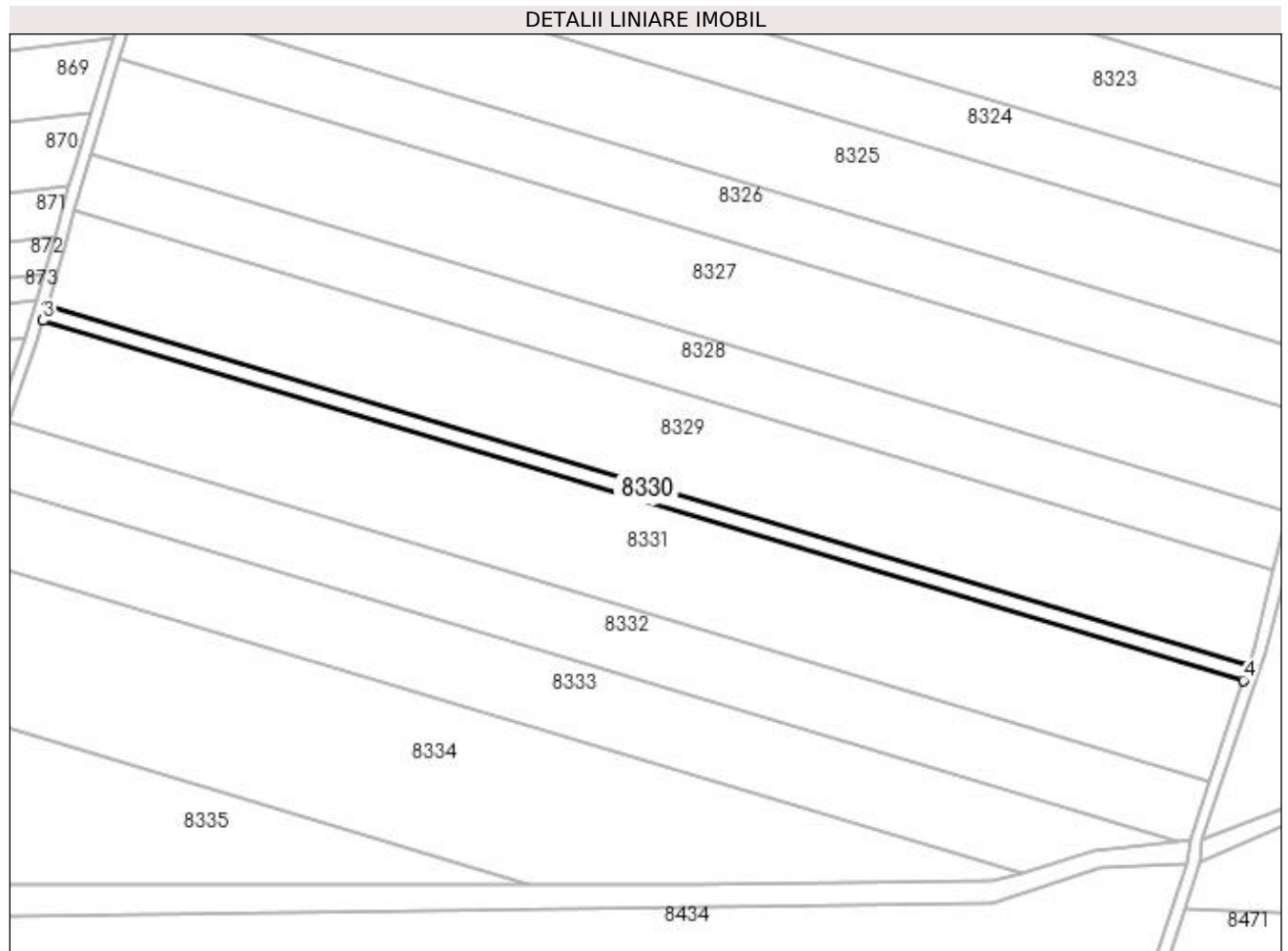
Inscrieri privind dezmembramintele dreptului de proprietate, drepturi reale de garanție și sarcini	Referințe
NU SUNT	

Anexa Nr. 1 La Partea I

Teren

Nr cadastral	Suprafața (mp)*	Observații / Referințe
31245	2.077	

* Suprafața este determinată în planul de proiecție Stereo 70.



Date referitoare la teren

Crt	Categorie folosință	Intra vilan	Suprafața (mp)	Tarla	Parcelă	Nr. topo	Observații / Referințe
1	arabil	NU	2.077	3	408/1	-	

Lungime Segmente

1) Valorile lungimilor segmentelor sunt obținute din proiecție în plan.

Punct început	X / Y	Punct sfârșit	X / Y	Lungime segment (** (m)
1	436.317,543 303.843,288	2	435.924,926 303.960,912	409.858
2	435.924,926 303.960,912	3	435.923,521 303.956,041	5.07
3	435.923,521 303.956,041	4	436.315,953 303.838,473	409.665
4	436.315,953 303.838,473	1	436.317,543 303.843,288	5.071

**** Lungimile segmentelor sunt determinate în planul de proiecție Stereo 70 și sunt rotunjite la 1 milimetru.**

***** Distanța dintre puncte este formată din segmente cumulate ce sunt mai mici decât valoarea 1 milimetru.**

**DATE DESPRE IMOBILUL NR. 8331**

Oficiul de Cadastru și Publicitate Imobiliară DOLJ
Biroul de Cadastru și Publicitate Imobiliară Craiova

A. Partea I. Descrierea imobilului

TEREN Extravilan

Adresa: Jud. Dolj, T3, P409

Nr. Crt	Nr cadastral Nr. topografic	Suprafața* (mp)	Observații / Referințe
A1	31158	14.200	Sector cadastral:13 Teren neimprejmut;

B. Partea II. Proprietari și acte

Inscrieri privitoare la dreptul de proprietate și alte drepturi reale		Referințe
77074 / 05/08/2013		
Hotarare Judecatoreasca nr. 11188, din 05/09/2012 emis de JUDECATORIA CRAIOVA (din Dosar nr 4437/215/2012);		
B1	Intabulare, drept de PROPRIETATE, dobandit prin Hotarare Judecatoreasca, cota actuala 1/1, cota initiala 1/1 1) JILAVU VIOREL 2) JILAVU GEORGETA <i>OBSERVATII: parat Ramboiu Anica</i>	A1

C. Partea III. SARCINI .

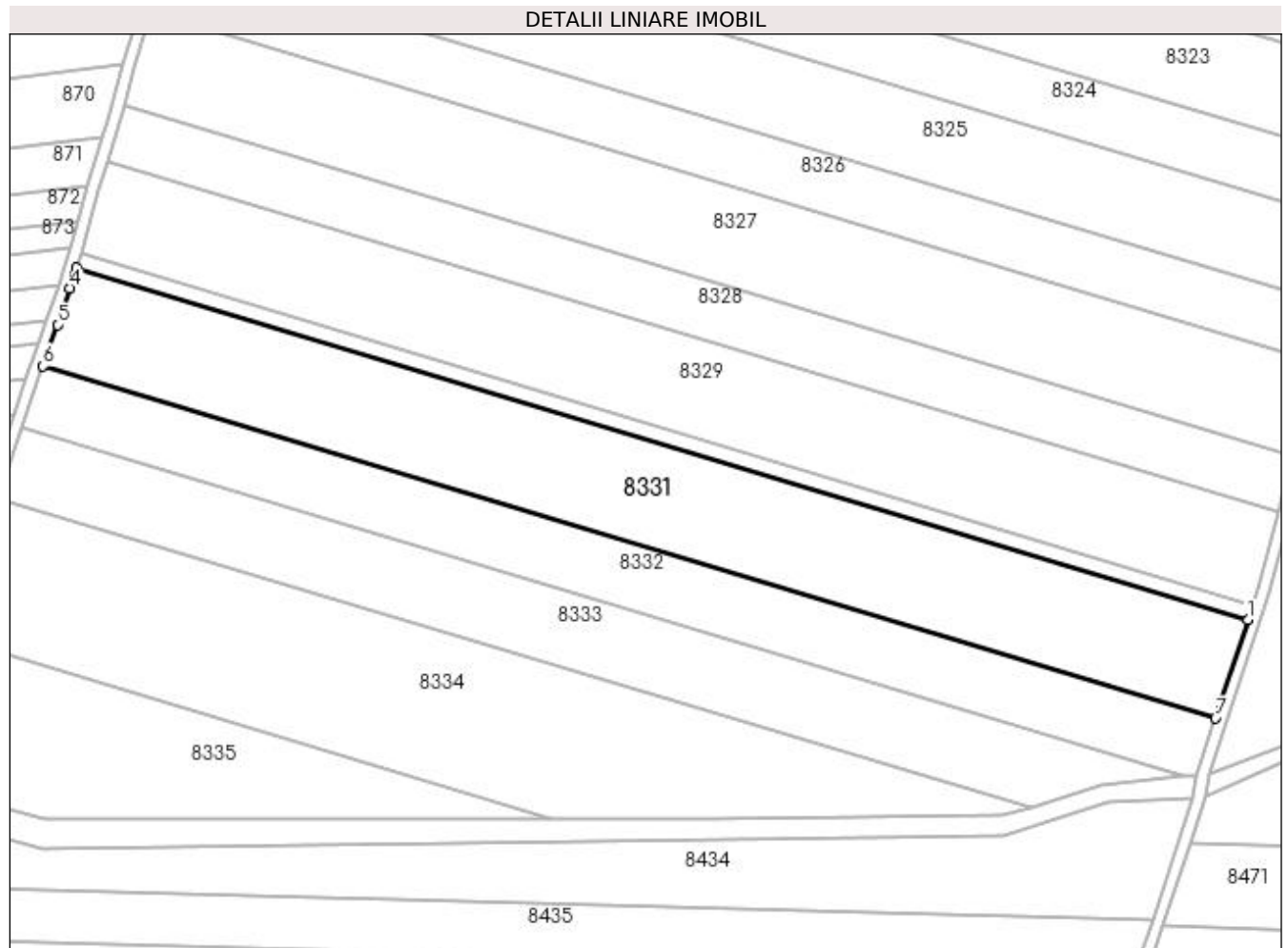
Inscrieri privind dezmembramintele dreptului de proprietate, drepturi reale de garanție și sarcini	Referințe
NU SUNT	

Anexa Nr. 1 La Partea I

Teren

Nr cadastral	Suprafața (mp)*	Observații / Referințe
31158	14.200	

* Suprafața este determinată în planul de proiecție Stereo 70.



Date referitoare la teren

Crt	Categorie folosință	Intra vilan	Suprafața (mp)	Tarla	Parcelă	Nr. topo	Observații / Referințe
1	arabil	NU	14.200	3	409	-	

Lungime Segmente

1) Valorile lungimilor segmentelor sunt obținute din proiecție în plan.

Punct început	X / Y	Punct sfârșit	X / Y	Lungime segment (** (m)
1	436.315,953 303.838,473	2	435.923,521 303.956,041	409.665
2	435.923,521 303.956,041	3	435.922,807 303.953,564	2.578
3	435.922,807 303.953,564	4	435.921,325 303.949,294	4.52
4	435.921,325 303.949,294	5	435.917,11 303.937,152	12.853
5	435.917,11 303.937,152	6	435.912,316 303.923,224	14.73

Punct început	X / Y	Punct sfârșit	X / Y	Lungime segment (** (m)
6	435.912,316 303.923,224	7	436.305,082 303.805,556	410.013
7	436.305,082 303.805,556	1	436.315,953 303.838,473	34.666

** Lungimile segmentelor sunt determinate în planul de proiecție Stereo 70 și sunt rotunjite la 1 milimetru.

*** Distanța dintre puncte este formată din segmente cumulate ce sunt mai mici decât valoarea 1 milimetru.

**DATE DESPRE IMOBILUL NR. 8332**

Oficiul de Cadastru și Publicitate Imobiliară DOLJ
Biroul de Cadastru și Publicitate Imobiliară Craiova

A. Partea I. Descrierea imobilului

TEREN Extravilan

Adresa: Jud. Dolj, T3, P410

Nr. Crt	Nr cadastral Nr. topografic	Suprafața* (mp)	Observații / Referințe
A1	31301	9.000	Sector cadastral:13 Teren neimprejmuit;

B. Partea II. Proprietari și acte

Inscrieri privitoare la dreptul de proprietate și alte drepturi reale	Referințe
118964 / 04/12/2013	
Hotarare Judecatoreasca nr. 7679, din 21/05/2012 emis de JUDECATORIA CRAIOVA;	
B1	A1
Intabulare, drept de PROPRIETATE, dobandit prin Hotarare Judecatoreasca, cota actuala 1/1, cota initiala 1/1	
1) JILAVU VIOREL	
2) JILAVU GEORGIA	

C. Partea III. SARCINI .

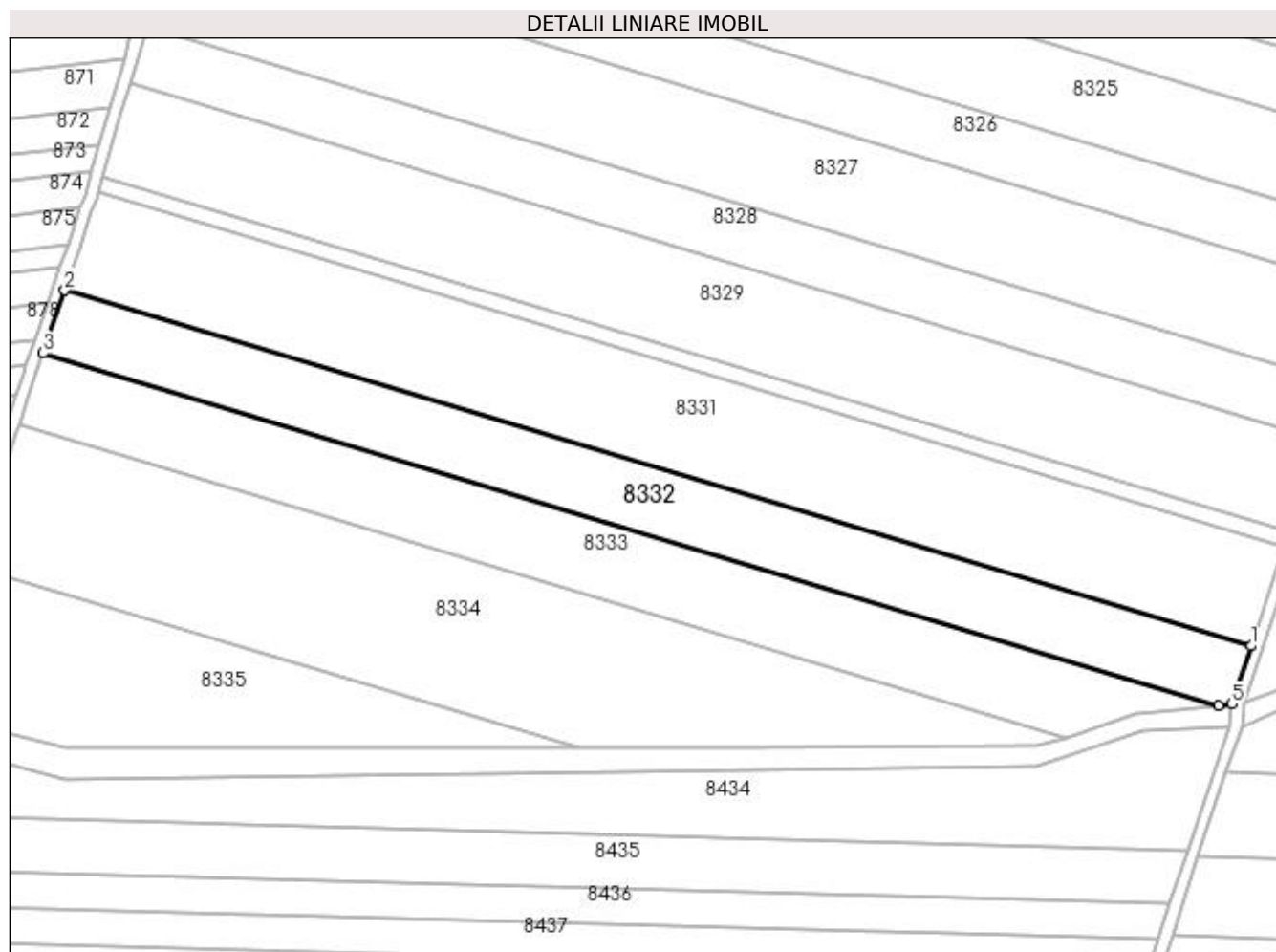
Inscrieri privind dezmembramintele dreptului de proprietate, drepturi reale de garanție și sarcini	Referințe
NU SUNT	

Anexa Nr. 1 La Partea I

Teren

Nr cadastral	Suprafața (mp)*	Observații / Referințe
31301	9.000	

* Suprafața este determinată în planul de proiecție Stereo 70.



Date referitoare la teren

Crt	Categorie folosință	Intravilan	Suprafața (mp)	Tarla	Parcelă	Nr. topo	Observații / Referințe
1	arabil	NU	9.000	3	410	-	

Lungime Segmente

1) Valorile lungimilor segmentelor sunt obținute din proiecție în plan.

Punct început	X / Y	Punct sfârșit	X / Y	Lungime segment (** (m)
1	436.305,082 303.805,556	2	435.912,316 303.923,224	410.013
2	435.912,316 303.923,224	3	435.905,167 303.902,451	21.969
3	435.905,167 303.902,451	4	436.294,324 303.785,864	406.246
4	436.294,324 303.785,864	5	436.298,728 303.786,315	4.427
5	436.298,728 303.786,315	1	436.305,082 303.805,556	20.263

**** Lungimile segmentelor sunt determinate în planul de proiecție Stereo 70 și sunt rotunjite la 1 milimetru.**

***** Distanța dintre puncte este formată din segmente cumulate ce sunt mai mici decât valoarea 1 milimetru.**

**DATE DESPRE IMOBILUL NR. 8333**

Oficiul de Cadastru și Publicitate Imobiliară DOLJ
Biroul de Cadastru și Publicitate Imobiliară Craiova

A. Partea I. Descrierea imobilului

TEREN Extravilan

Adresa: Jud. Dolj, T3, P411

Nr. Crt	Nr cadastral Nr. topografic	Suprafața* (mp)	Observații / Referințe
A1		9.400	Sector cadastral:13 Teren neimprijmit;

B. Partea II. Proprietari și acte

Inscrieri privitoare la dreptul de proprietate și alte drepturi reale		Referințe
/		
Hotarare Judecatoreasca nr. SC 14985, din 18/11/2013 emis de Judecătoria Craiova;		
B1	Intabulare, drept de PROPRIETATE, dobandit prin Hotarare Judecatoreasca, cota actuala 1/1, cota initiala 1/1 1) JILAVU VIOREL, LIPSA CNP 2) JILAVU GEORGICA, LIPSA CNP	A1
Act Administrativ nr. TDP 370-2180, din 04/02/1994 emis de CJSDPAT DOLJ (Defunct conform certificat deces seria DM, nr 138349, data 21.10.1996);		
B2	Intabulare, drept de PROPRIETATE, dobandit prin Reconstituire, cota actuala 1/1, cota initiala 1/1 1) SMARANDE VALERICA, LIPSA CNP DEFUNCT:Da	A1

C. Partea III. SARCINI .

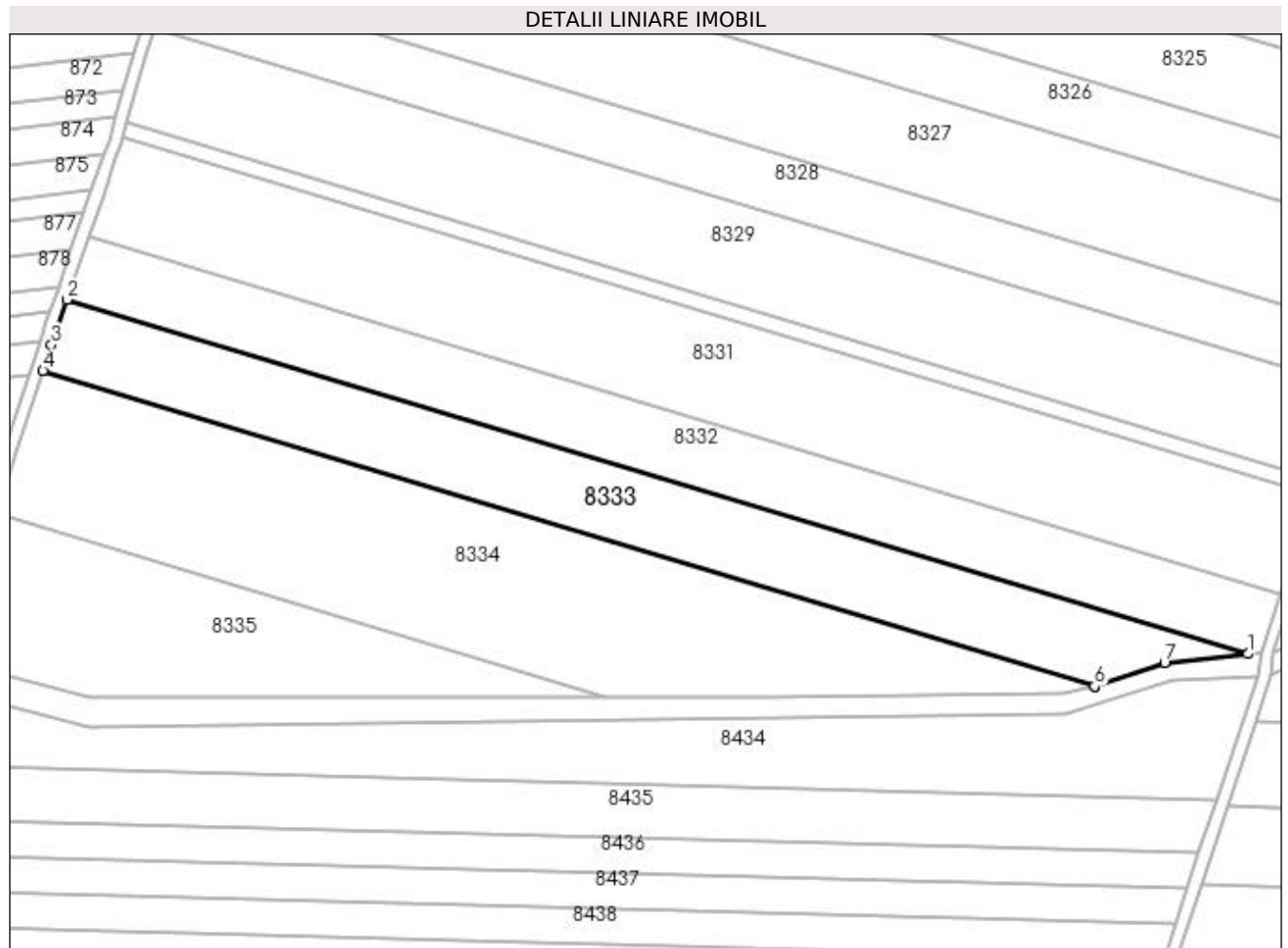
Inscrieri privind dezmembramintele dreptului de proprietate, drepturi reale de garanție și sarcini	Referințe
NU SUNT	

Anexa Nr. 1 La Partea I

Teren

Nr cadastral	Suprafața (mp)*	Observații / Referințe
	9.400	

* Suprafața este determinată în planul de proiecție Stereo 70.



Date referitoare la teren

Crt	Categorie folosință	Intra vilan	Suprafața (mp)	Tarla	Parcelă	Nr. topo	Observații / Referințe
1	arabil	NU	9.400	3	411	-	

Lungime Segmente

1) Valorile lungimilor segmentelor sunt obținute din proiecție în plan.

Punct început	X / Y	Punct sfârșit	X / Y	Lungime segment (** (m)
1	436.294,324 303.785,864	2	435.905,167 303.902,451	406.246
2	435.905,167 303.902,451	3	435.900,063 303.887,621	15.684
3	435.900,063 303.887,621	4	435.897,281 303.879,058	9.004
4	435.897,281 303.879,058	5	436.243,77 303.775,254	361.704
5	436.243,77 303.775,254	6	436.243,786 303.775,257	0.016

Punct început	X / Y	Punct sfârșit	X / Y	Lungime segment (** (m)
6	436.243,786 303.775,257	7	436.266,856 303.783,05	24.351
7	436.266,856 303.783,05	1	436.294,324 303.785,864	27.612

** Lungimile segmentelor sunt determinate în planul de proiecție Stereo 70 și sunt rotunjite la 1 milimetru.

*** Distanța dintre puncte este formată din segmente cumulate ce sunt mai mici decât valoarea 1 milimetru.

**DATE DESPRE IMOBILUL NR. 8334**

Oficiul de Cadastru și Publicitate Imobiliară DOLJ
Biroul de Cadastru și Publicitate Imobiliară Craiova

A. Partea I. Descrierea imobilului

TEREN Extravilan

Adresa: Jud. Dolj, T3, P412

Nr. Crt	Nr cadastral Nr. topografic	Suprafața* (mp)	Observații / Referințe
A1		14.356	Sector cadastral:13 Teren neimprejmuit;

B. Partea II. Proprietari și acte

Inscrieri privitoare la dreptul de proprietate și alte drepturi reale	Referințe
/	
Act Administrativ nr. TDP1224-2179, din 26/11/1998 emis de CJSDPAT DOLJ;	
B1	A1
Intabulare, drept de PROPRIETATE, dobândit prin Reconstituire, cota actuala 1/1, cota initiala 1/1 1) POPESCU ILIE, LIPSA CNP	

C. Partea III. SARCINI .

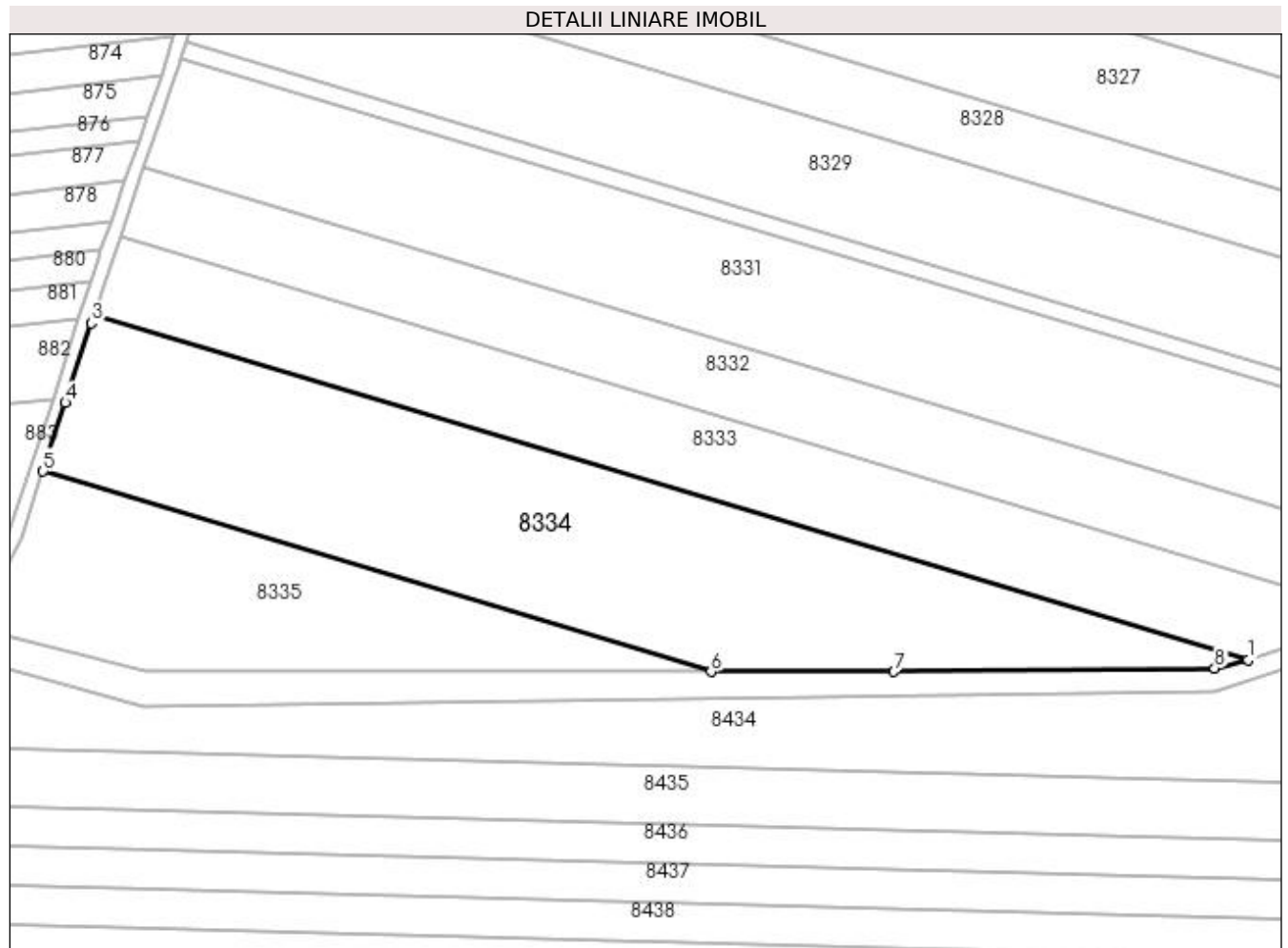
Inscrieri privind dezmembramintele dreptului de proprietate, drepturi reale de garanție și sarcini	Referințe
NU SUNT	

Anexa Nr. 1 La Partea I

Teren

Nr cadastral	Suprafața (mp)*	Observații / Referințe
	14.356	

* Suprafața este determinată în planul de proiecție Stereo 70.



Date referitoare la teren

Crt	Categorie folosință	Intra vilan	Suprafața (mp)	Tarla	Parcelă	Nr. topo	Observații / Referințe
1	arabil	NU	14.356	3	412	-	

Lungime Segmente

1) Valorile lungimilor segmentelor sunt obținute din proiecție în plan.

Punct început	X / Y	Punct sfârșit	X / Y	Lungime segment (** (m)
1	436.243,77 303.775,254	2	435.897,281 303.879,058	361.704
2	435.897,281 303.879,058	3	435.896,43 303.876,438	2.755
3	435.896,43 303.876,438	4	435.888,658 303.852,515	25.154
4	435.888,658 303.852,515	5	435.881,965 303.831,913	21.662
5	435.881,965 303.831,913	6	436.082,565 303.771,816	209.409

Punct început	X / Y	Punct sfârșit	X / Y	Lungime segment (** (m)
6	436.082,565 303.771,816	7	436.137,528 303.771,816	54.963
7	436.137,528 303.771,816	8	436.233,783 303.772,856	96.261
8	436.233,783 303.772,856	1	436.243,77 303.775,254	10.271

** Lungimile segmentelor sunt determinate în planul de proiecție Stereo 70 și sunt rotunjite la 1 milimetru.

*** Distanța dintre puncte este formată din segmente cumulate ce sunt mai mici decât valoarea 1 milimetru.

**DATE DESPRE IMOBILUL NR. 8335**

Oficiul de Cadastru și Publicitate Imobiliară DOLJ
Biroul de Cadastru și Publicitate Imobiliară Craiova

A. Partea I. Descrierea imobilului

TEREN Extravilan

Adresa: Jud. Dolj, T3, P382

Nr. Crt	Nr cadastral Nr. topografic	Suprafața* (mp)	Observații / Referințe
A1		6.400	Sector cadastral:13 Teren neimprejmuit;

B. Partea II. Proprietari și acte

Inscrieri privitoare la dreptul de proprietate și alte drepturi reale	Referințe
/	
Act Administrativ nr. TDP1497, din 03/10/2003 emis de CJSDPAT DOLJ;	
B1	A1
Intabulare, drept de PROPRIETATE, dobândit prin Reconstituire, cota actuala 1/1, cota initiala 1/1 1) BĂZĂVAN ION , LIPSA CNP	

C. Partea III. SARCINI .

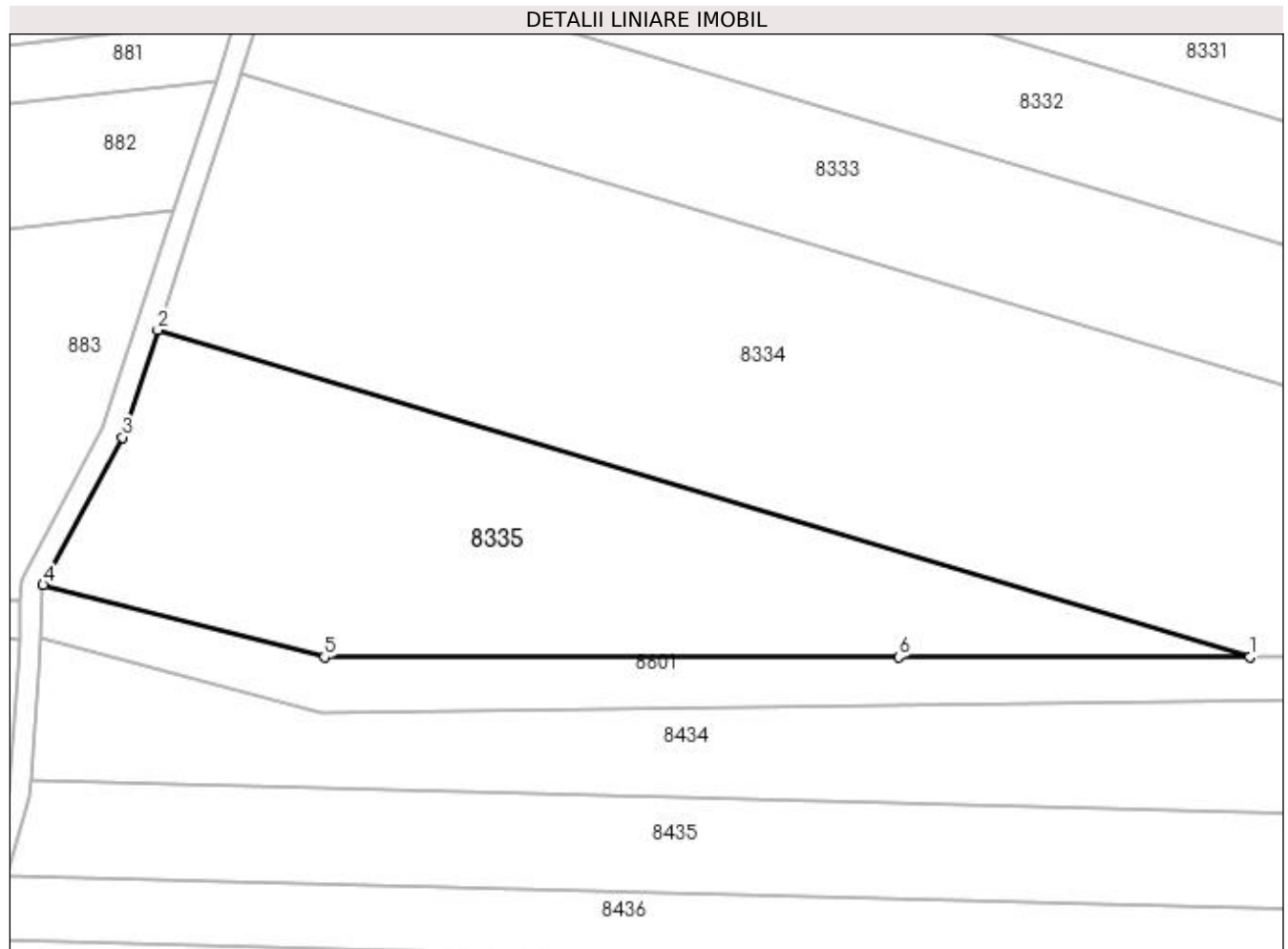
Inscrieri privind dezmembramintele dreptului de proprietate, drepturi reale de garanție și sarcini	Referințe
NU SUNT	

Anexa Nr. 1 La Partea I

Teren

Nr cadastral	Suprafața (mp)*	Observații / Referințe
	6.400	

* Suprafața este determinată în planul de proiecție Stereo 70.



Date referitoare la teren

Crt	Categorie folosință	Intra vilan	Suprafața (mp)	Tarla	Parcelă	Nr. topo	Observații / Referințe
1	arabil	NU	6.400	3	382	-	

Lungime Segmente

1) Valorile lungimilor segmentelor sunt obținute din proiecție în plan.

Punct început	X / Y	Punct sfârșit	X / Y	Lungime segment (** (m)
1	436.082,565 303.771,816	2	435.881,965 303.831,913	209.409
2	435.881,965 303.831,913	3	435.875,552 303.812,173	20.756
3	435.875,552 303.812,173	4	435.860,908 303.785,066	30.81
4	435.860,908 303.785,066	5	435.912,567 303.771,816	53.331
5	435.912,567 303.771,816	6	436.018,094 303.771,816	105.527

Punct început	X / Y	Punct sfârşit	X / Y	Lungime segment (** (m)
6	436.018,094 303.771,816	1	436.082,565 303.771,816	64.471

** Lungimile segmentelor sunt determinate în planul de proiecţie Stereo 70 şi sunt rotunjite la 1 milimetru.

*** Distanţa dintre puncte este formată din segmente cumulate ce sunt mai mici decât valoarea 1 milimetru.

**DATE DESPRE IMOBILUL NR. 8337**

Oficiul de Cadastru și Publicitate Imobiliară DOLJ
Biroul de Cadastru și Publicitate Imobiliară Craiova

A. Partea I. Descrierea imobilului

TEREN Extravilan

Adresa: Jud. Dolj, T3, P213

Nr. Crt	Nr cadastral Nr. topografic	Suprafața* (mp)	Observații / Referințe
A1		2.290	Sector cadastral:13 Teren neimprejmuit;

B. Partea II. Proprietari și acte

Inscrieri privitoare la dreptul de proprietate și alte drepturi reale	Referințe
/	
Act Notarial nr. CM 121, din 13/08/2003 emis de BNP MIRCEA DRAGUSIN;	
B1	A1
Intabulare, drept de PROPRIETATE, dobandit prin Succesiune, cota actuala 1/1, cota initiala 1/1 1) PETCOV IOANA	

C. Partea III. SARCINI .

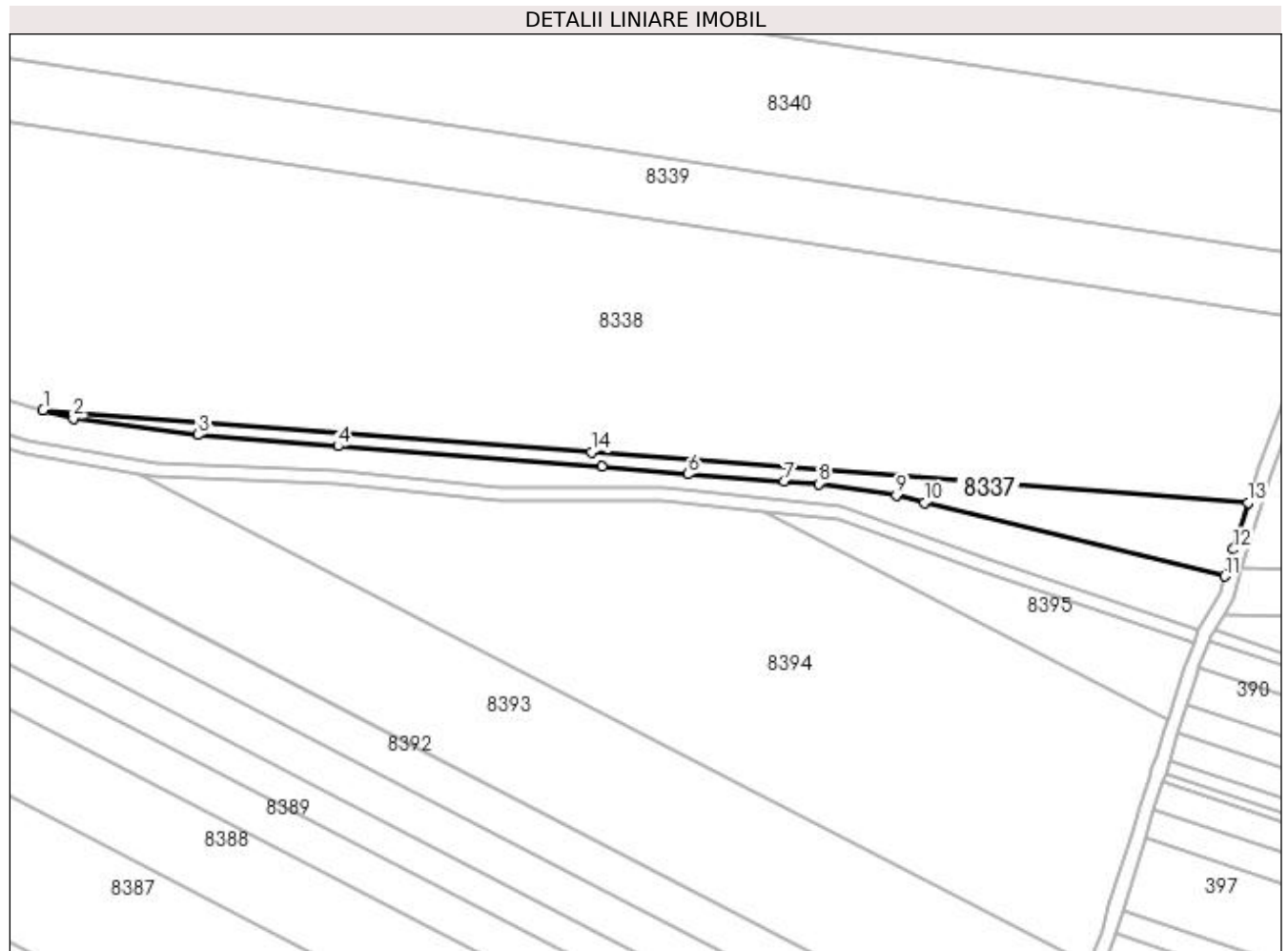
Inscrieri privind dezmembramintele dreptului de proprietate, drepturi reale de garanție și sarcini	Referințe
NU SUNT	

Anexa Nr. 1 La Partea I

Teren

Nr cadastral	Suprafața (mp)*	Observații / Referințe
	2.290	

* Suprafața este determinată în planul de proiecție Stereo 70.



Date referitoare la teren

Crt	Categorie folosință	Intra vilan	Suprafața (mp)	Tarla	Parcelă	Nr. topo	Observații / Referințe
1	arabil	NU	2.290	3	213	-	

Lungime Segmente

1) Valorile lungimilor segmentelor sunt obținute din proiecție în plan.

Punct început	X / Y	Punct sfârșit	X / Y	Lungime segment (** (m)
1	435.812,312 302.065,719	2	435.820,994 302.063,29	9.015
2	435.820,994 302.063,29	3	435.856,94 302.058,623	36.248
3	435.856,94 302.058,623	4	435.897,235 302.055,346	40.428
4	435.897,235 302.055,346	5	435.973,408 302.049,503	76.397
5	435.973,408 302.049,503	6	435.998,077 302.047,272	24.77

Punct început	X / Y	Punct sfârșit	X / Y	Lungime segment (** (m)
6	435.998,077 302.047,272	7	436.025,746 302.045,224	27.745
7	436.025,746 302.045,224	8	436.035,744 302.044,484	10.025
8	436.035,744 302.044,484	9	436.058,091 302.041,105	22.601
9	436.058,091 302.041,105	10	436.066,295 302.039,093	8.447
10	436.066,295 302.039,093	11	436.152,722 302.017,894	88.989
11	436.152,722 302.017,894	12	436.155,174 302.025,653	8.137
12	436.155,174 302.025,653	13	436.159,422 302.039,096	14.098
13	436.159,422 302.039,096	14	435.970,384 302.053,595	189.593
14	435.970,384 302.053,595	1	435.812,312 302.065,719	158.536

** Lungimile segmentelor sunt determinate în planul de proiecție Stereo 70 și sunt rotunjite la 1 milimetru.

*** Distanța dintre puncte este formată din segmente cumulate ce sunt mai mici decât valoarea 1 milimetru.

**DATE DESPRE IMOBILUL NR. 8338**

Oficiul de Cadastru și Publicitate Imobiliară DOLJ
Biroul de Cadastru și Publicitate Imobiliară Craiova

A. Partea I. Descrierea imobilului

TEREN Extravilan

Adresa: Jud. Dolj, T3, P214

Nr. Crt	Nr cadastral Nr. topografic	Suprafața* (mp)	Observații / Referințe
A1		26.830	Sector cadastral:13 Teren neimprejmuit;

B. Partea II. Proprietari și acte

Inscrieri privitoare la dreptul de proprietate și alte drepturi reale		Referințe
/		
Act Notarial nr. CM 121, din 16/08/2004 emis de BNP DEFTA EMIL;		
B1	Intabulare, drept de PROPRIETATE, dobandit prin Succesiune, cota actuala 1/1, cota initiala 1/1 1) DIACONESCU SILVIA	A1

C. Partea III. SARCINI .

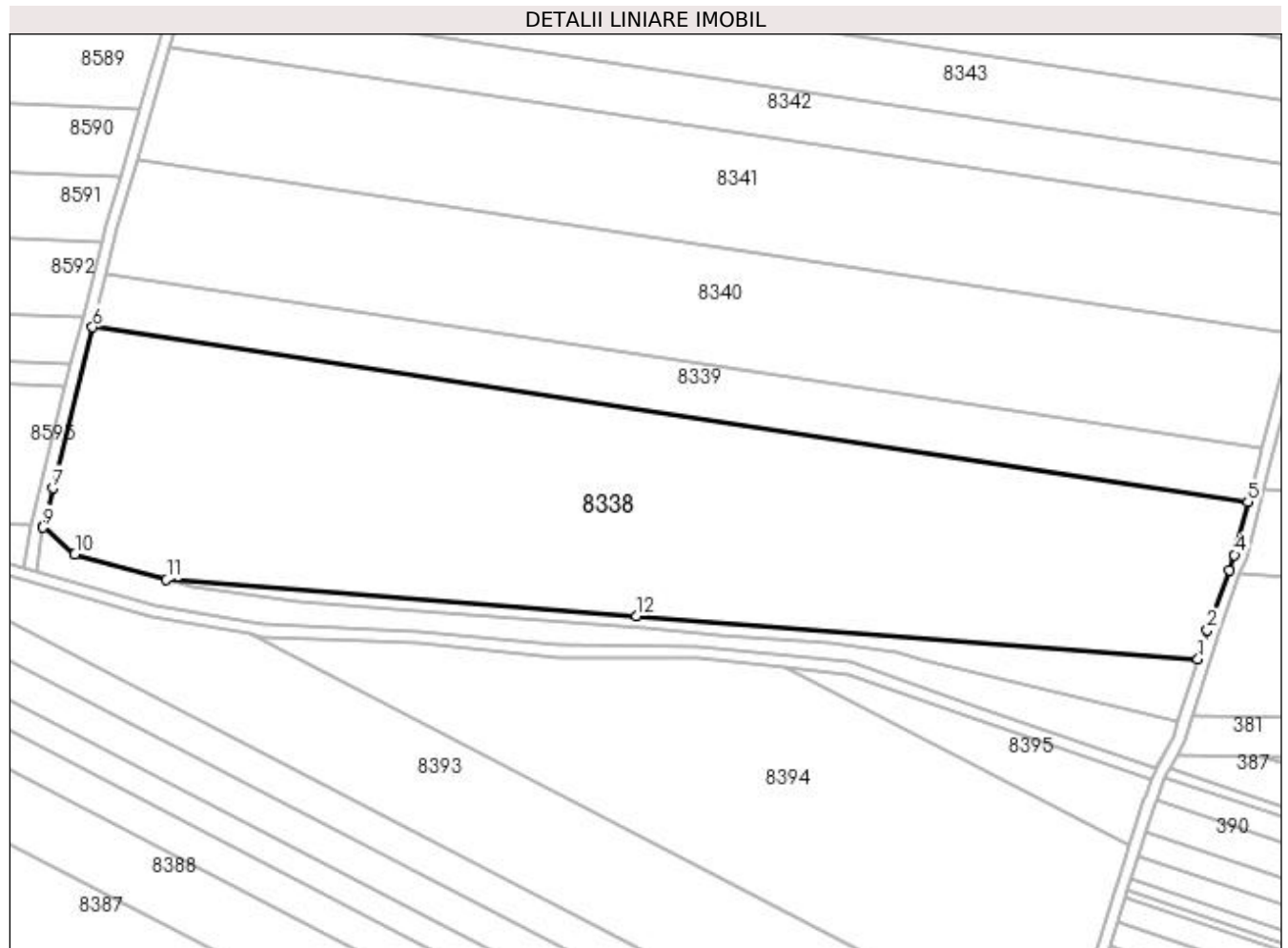
Inscrieri privind dezmembramintele dreptului de proprietate, drepturi reale de garanție și sarcini	Referințe
NU SUNT	

Anexa Nr. 1 La Partea I

Teren

Nr cadastral	Suprafața (mp)*	Observații / Referințe
	26.830	

* Suprafața este determinată în planul de proiecție Stereo 70.



Date referitoare la teren

Crt	Categorie folosință	Intra vilan	Suprafața (mp)	Tarla	Parcelă	Nr. topo	Observații / Referințe
1	arabil	NU	26.830	3	214	-	

Lungime Segmente

1) Valorile lungimilor segmentelor sunt obținute din proiecție în plan.

Punct început	X / Y	Punct sfârșit	X / Y	Lungime segment (** (m)
1	436.159,422 302.039,096	2	436.162,469 302.048,738	10.112
2	436.162,469 302.048,738	3	436.169,827 302.068,964	21.523
3	436.169,827 302.068,964	4	436.171,696 302.074,102	5.467
4	436.171,696 302.074,102	5	436.176,18 302.091,898	18.352
5	436.176,18 302.091,898	6	435.787,495 302.150,671	393.103

Punct început	X / Y	Punct sfârșit	X / Y	Lungime segment (** (m)
6	435.787,495 302.150,671	7	435.774,05 302.096,472	55.842
7	435.774,05 302.096,472	8	435.770,897 302.083,76	13.097
8	435.770,897 302.083,76	9	435.770,78 302.083,288	0.486
9	435.770,78 302.083,288	10	435.781,541 302.074,328	14.003
10	435.781,541 302.074,328	11	435.812,312 302.065,719	31.953
11	435.812,312 302.065,719	12	435.970,384 302.053,595	158.536
12	435.970,384 302.053,595	1	436.159,422 302.039,096	189.593

** Lungimile segmentelor sunt determinate în planul de proiecție Stereo 70 și sunt rotunjite la 1 milimetru.

*** Distanța dintre puncte este formată din segmente cumulate ce sunt mai mici decât valoarea 1 milimetru.

**DATE DESPRE IMOBILUL NR. 8339**

Oficiul de Cadastru și Publicitate Imobiliară DOLJ
Biroul de Cadastru și Publicitate Imobiliară Craiova

A. Partea I. Descrierea imobilului

TEREN Extravilan

Adresa: Jud. Dolj, T3, P215

Nr. Crt	Nr cadastral Nr. topografic	Suprafața* (mp)	Observații / Referințe
A1		7.200	Sector cadastral:13 Teren neimprejmuit;

B. Partea II. Proprietari și acte

Inscrieri privitoare la dreptul de proprietate și alte drepturi reale		Referințe
/		
Act Administrativ nr. TDP14850, din 12/05/2010 emis de CJSDPAT DOLJ;		
B1	Intabulare, drept de PROPRIETATE, dobândit prin Reconstituire, cota actuala 1/1, cota initiala 1/1 1) ȘTEFAN RADU, LIPSA CNP	A1

C. Partea III. SARCINI .

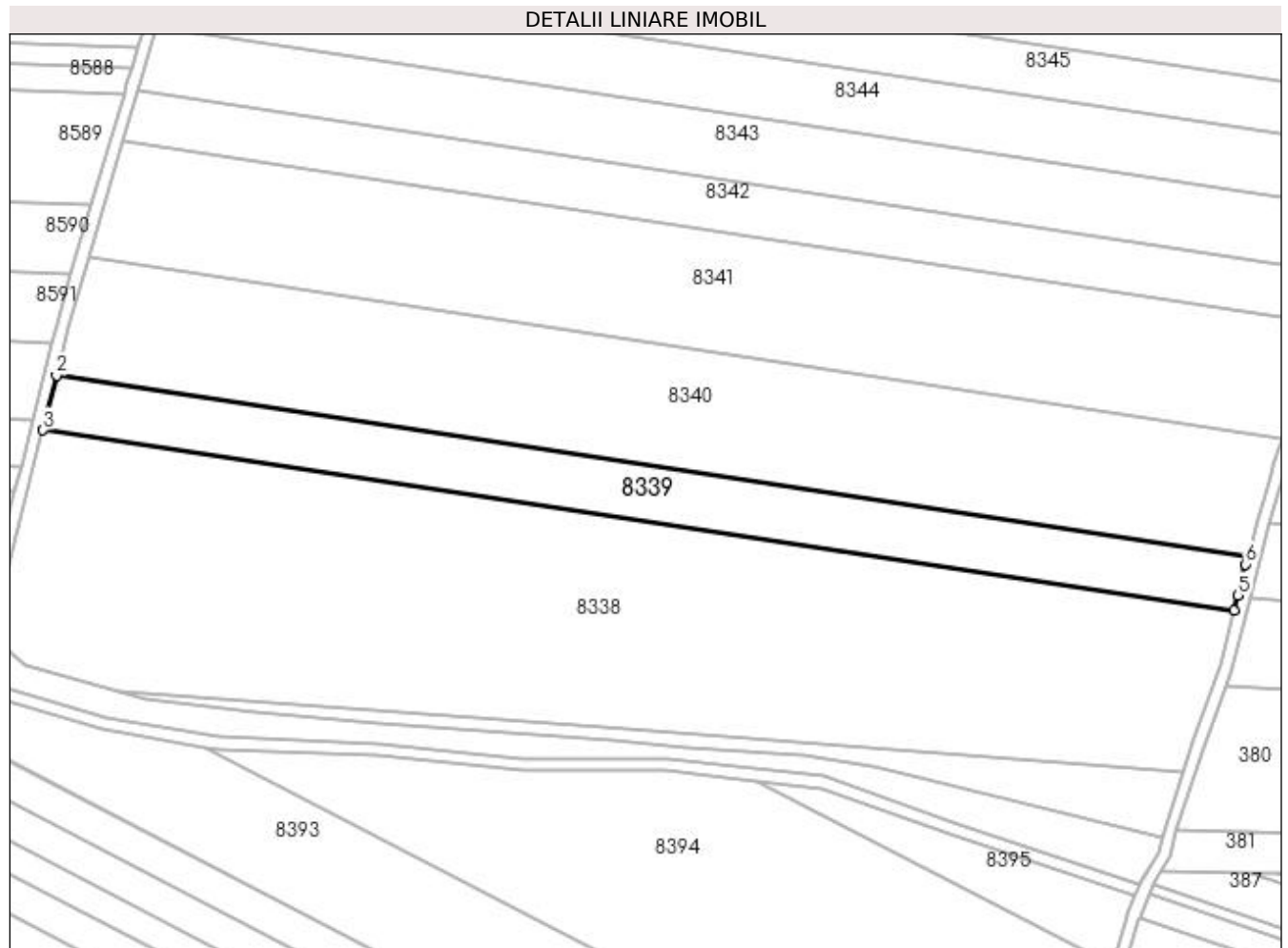
Inscrieri privind dezmembramintele dreptului de proprietate, drepturi reale de garanție și sarcini	Referințe
NU SUNT	

Anexa Nr. 1 La Partea I

Teren

Nr cadastral	Suprafața (mp)*	Observații / Referințe
	7.200	

* Suprafața este determinată în planul de proiecție Stereo 70.



Date referitoare la teren

Crt	Categorie folosință	Intra vilan	Suprafața (mp)	Tarla	Parcelă	Nr. topo	Observații / Referințe
1	arabil	NU	7.200	3	215	-	

Lungime Segmente

1) Valorile lungimilor segmentelor sunt obținute din proiecție în plan.

Punct început	X / Y	Punct sfârșit	X / Y	Lungime segment (** (m)
1	436.180,741 302.109,73	2	435.791,923 302.168,523	393.238
2	435.791,923 302.168,523	3	435.787,495 302.150,671	18.393
3	435.787,495 302.150,671	4	436.176,18 302.091,898	393.103
4	436.176,18 302.091,898	5	436.177,436 302.096,883	5.141
5	436.177,436 302.096,883	6	436.179,968 302.106,932	10.363

Punct început	X / Y	Punct sfârșit	X / Y	Lungime segment (** (m)
6	436.179,968 302.106,932	1	436.180,741 302.109,73	2.903

** Lungimile segmentelor sunt determinate în planul de proiecție Stereo 70 și sunt rotunjite la 1 milimetru.

*** Distanța dintre puncte este formată din segmente cumulate ce sunt mai mici decât valoarea 1 milimetru.

**DATE DESPRE IMOBILUL NR. 8340**

Oficiul de Cadastru și Publicitate Imobiliară DOLJ
Biroul de Cadastru și Publicitate Imobiliară Craiova

A. Partea I. Descrierea imobilului

TEREN Extravilan

Adresa: Jud. Dolj, T3, P216

Nr. Crt	Nr cadastral Nr. topografic	Suprafața* (mp)	Observații / Referințe
A1		15.588	Sector cadastral:13 Teren neimprejmuit;

B. Partea II. Proprietari și acte

Inscrieri privitoare la dreptul de proprietate și alte drepturi reale	Referințe
/	
Act Administrativ nr. TDP511-2198, din 02/03/1994 emis de CJSDPAT DOLJ;	
B1	A1
Intabulare, drept de PROPRIETATE, dobândit prin Reconstituire, cota actuala 1/1, cota initiala 1/1 1) BRESUG CONSTANTIN, LIPSA CNP	

C. Partea III. SARCINI .

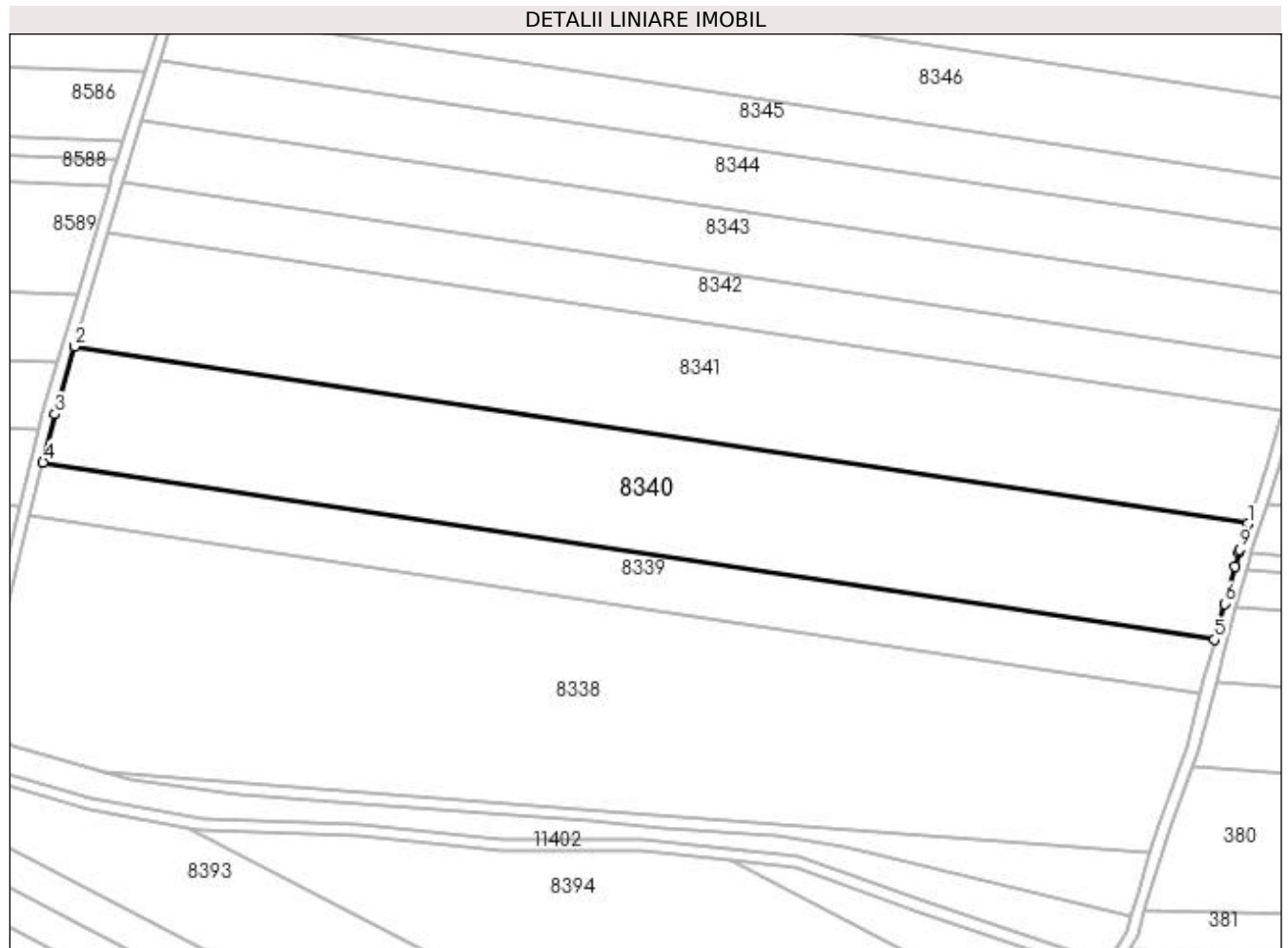
Inscrieri privind dezmembramintele dreptului de proprietate, drepturi reale de garanție și sarcini	Referințe
NU SUNT	

Anexa Nr. 1 La Partea I

Teren

Nr cadastral	Suprafața (mp)*	Observații / Referințe
	15.588	

* Suprafața este determinată în planul de proiecție Stereo 70.



Date referitoare la teren

Crt	Categorie folosință	Intra vilan	Suprafața (mp)	Tarla	Parcelă	Nr. topo	Observații / Referințe
1	arabil	NU	15.588	3	216	-	

Lungime Segmente

1) Valorile lungimilor segmentelor sunt obținute din proiecție în plan.

Punct început	X / Y	Punct sfârșit	X / Y	Lungime segment (** (m)
1	436.191,82 302.148,116	2	435.802,473 302.206,989	393.773
2	435.802,473 302.206,989	3	435.795,873 302.184,445	23.49
3	435.795,873 302.184,445	4	435.791,923 302.168,523	16.405
4	435.791,923 302.168,523	5	436.180,741 302.109,73	393.238
5	436.180,741 302.109,73	6	436.184,037 302.121,674	12.39

Punct început	X / Y	Punct sfârșit	X / Y	Lungime segment (** (m)
6	436.184,037 302.121,674	7	436.187,434 302.133,976	12.762
7	436.187,434 302.133,976	8	436.188,723 302.138,648	4.847
8	436.188,723 302.138,648	9	436.189,021 302.139,559	0.959
9	436.189,021 302.139,559	1	436.191,82 302.148,116	9.003

** Lungimile segmentelor sunt determinate în planul de proiecție Stereo 70 și sunt rotunjite la 1 milimetru.

*** Distanța dintre puncte este formată din segmente cumulate ce sunt mai mici decât valoarea 1 milimetru.

**DATE DESPRE IMOBILUL NR. 8341**

Oficiul de Cadastru și Publicitate Imobiliară DOLJ
Biroul de Cadastru și Publicitate Imobiliară Craiova

A. Partea I. Descrierea imobilului

TEREN Extravilan

Adresa: Jud. Dolj, T3, P217

Nr. Crt	Nr cadastral Nr. topografic	Suprafața* (mp)	Observații / Referințe
A1	31772	15.425	Sector cadastral:13 Teren neimprejmuit;

B. Partea II. Proprietari și acte

Inscrieri privitoare la dreptul de proprietate și alte drepturi reale	Referințe
56363 / 11/04/2017	
Act Notarial nr. Contract de vanzare aut nr. 1418, din 07/04/2017 emis de DOINA FAURAR;	
B1	A1
Intabulare, drept de PROPRIETATE, dobandit prin Conventie, cota actuala 1/1, cota initiala 1/1 1) SC RURAL OLTENIA SRL, CIF:22112978	

C. Partea III. SARCINI .

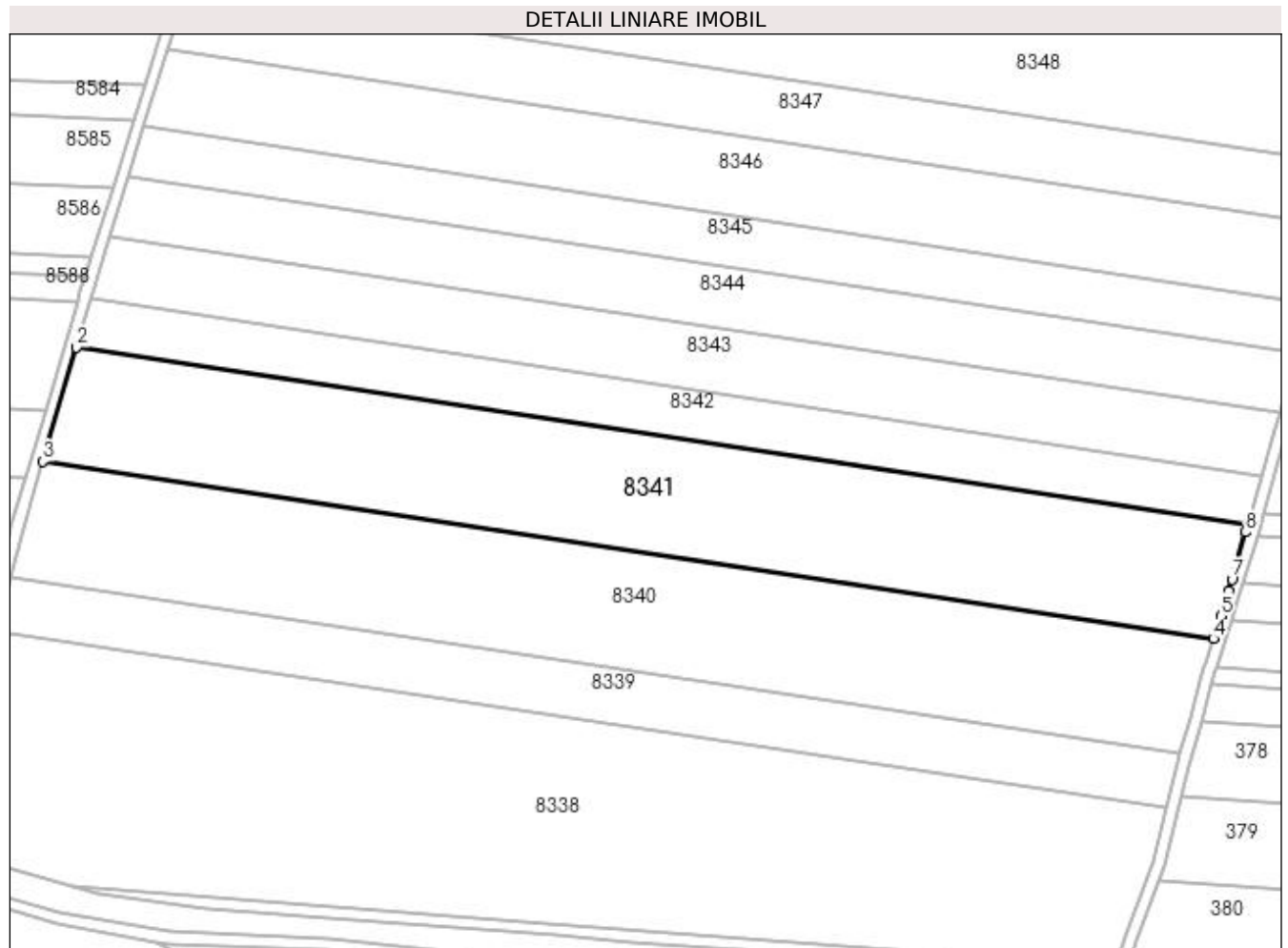
Inscrieri privind dezmembramintele dreptului de proprietate, drepturi reale de garanție și sarcini	Referințe
NU SUNT	

Anexa Nr. 1 La Partea I

Teren

Nr cadastral	Suprafața (mp)*	Observații / Referințe
31772	15.425	

* Suprafața este determinată în planul de proiecție Stereo 70.



Date referitoare la teren

Crt	Categorie folosință	Intra vilan	Suprafața (mp)	Tarla	Parcelă	Nr. topo	Observații / Referințe
1	arabil	NU	15.425	3	217	-	

Lungime Segmente

1) Valorile lungimilor segmentelor sunt obținute din proiecție în plan.

Punct început	X / Y	Punct sfârșit	X / Y	Lungime segment (** (m)
1	436.203,378 302.185,946	2	435.813,568 302.244,889	394.241
2	435.813,568 302.244,889	3	435.802,473 302.206,989	39.491
3	435.802,473 302.206,989	4	436.191,82 302.148,116	393.773
4	436.191,82 302.148,116	5	436.194,301 302.155,702	7.981
5	436.194,301 302.155,702	6	436.196,979 302.163,889	8.614

Punct început	X / Y	Punct sfârșit	X / Y	Lungime segment (** (m)
6	436.196,979 302.163,889	7	436.198,115 302.167,806	4.078
7	436.198,115 302.167,806	8	436.202,659 302.183,468	16.308
8	436.202,659 302.183,468	1	436.203,378 302.185,946	2.58

** Lungimile segmentelor sunt determinate în planul de proiecție Stereo 70 și sunt rotunjite la 1 milimetru.

*** Distanța dintre puncte este formată din segmente cumulate ce sunt mai mici decât valoarea 1 milimetru.

**DATE DESPRE IMOBILUL NR. 8342**

Oficiul de Cadastru și Publicitate Imobiliară DOLJ
Biroul de Cadastru și Publicitate Imobiliară Craiova

A. Partea I. Descrierea imobilului

TEREN Extravilan

Adresa: Jud. Dolj, T3, P218

Nr. Crt	Nr cadastral Nr. topografic	Suprafața* (mp)	Observații / Referințe
A1		6.685	Sector cadastral:13 Teren neimprejmuit;

B. Partea II. Proprietari și acte

Inscrieri privitoare la dreptul de proprietate și alte drepturi reale	Referințe
/	
Act Administrativ nr. TDP519-2198, din 03/03/1994 emis de CJSDPAT DOLJ;	
B1	A1
Intabulare, drept de PROPRIETATE, dobandit prin Reconstituire, cota actuala 1/1, cota initiala 1/1	
1) MUNTEANU ALEXANDRINA, LIPSA CNP	

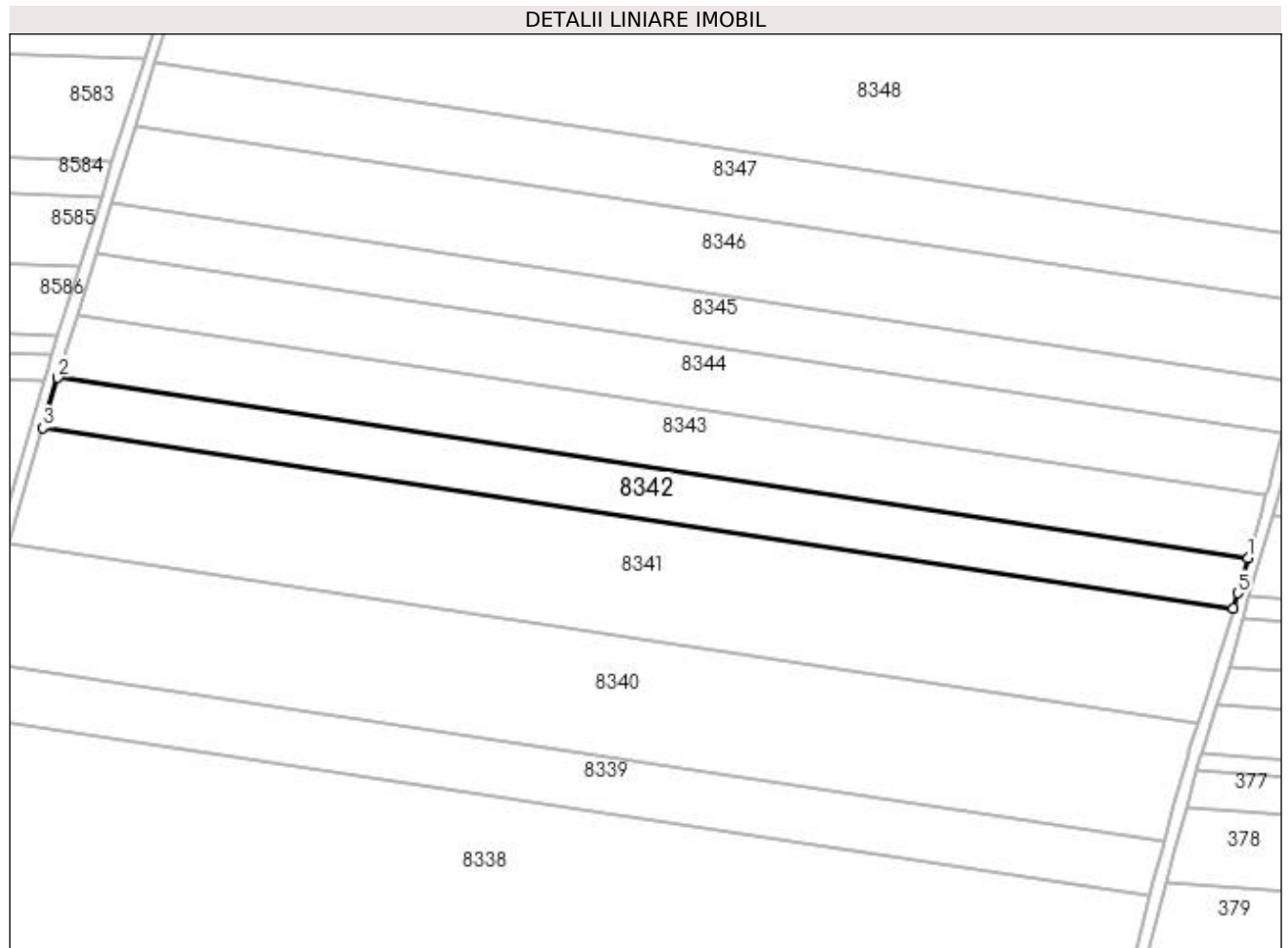
C. Partea III. SARCINI .

Inscrieri privind dezmembramintele dreptului de proprietate, drepturi reale de garanție și sarcini	Referințe
NU SUNT	

Anexa Nr. 1 La Partea I**Teren**

Nr cadastral	Suprafața (mp)*	Observații / Referințe
	6.685	

* Suprafața este determinată în planul de proiecție Stereo 70.

**Date referitoare la teren**

Crt	Categorie folosință	Intra vilan	Suprafața (mp)	Tarla	Parcelă	Nr. topo	Observații / Referințe
1	arabil	NU	6.685	3	218	-	

Lungime Segmente

1) Valorile lungimilor segmentelor sunt obținute din proiecție în plan.

Punct început	X / Y	Punct sfârșit	X / Y	Lungime segment (** (m)
1	436.208,145 302.202,375	2	435.818,376 302.261,312	394.2
2	435.818,376 302.261,312	3	435.813,568 302.244,889	17.112
3	435.813,568 302.244,889	4	436.203,378 302.185,946	394.241
4	436.203,378 302.185,946	5	436.204,819 302.190,912	5.171
5	436.204,819 302.190,912	1	436.208,145 302.202,375	11.936

**** Lungimile segmentelor sunt determinate în planul de proiecție Stereo 70 și sunt rotunjite la 1 milimetru.**

***** Distanța dintre puncte este formată din segmente cumulate ce sunt mai mici decât valoarea 1 milimetru.**

**DATE DESPRE IMOBILUL NR. 8343**

Oficiul de Cadastru și Publicitate Imobiliară DOLJ
Biroul de Cadastru și Publicitate Imobiliară Craiova

A. Partea I. Descrierea imobilului

TEREN Extravilan

Adresa: Jud. Dolj, T3, P219

Nr. Crt	Nr cadastral Nr. topografic	Suprafața* (mp)	Observații / Referințe
A1		8.414	Sector cadastral:13 Teren neimprejmuit;

B. Partea II. Proprietari și acte

Inscrieri privitoare la dreptul de proprietate și alte drepturi reale	Referințe
/	
Act Administrativ nr. TDP523-2198, din 02/03/1994 emis de CJSDPAT DOLJ;	
B1	A1
Intabulare, drept de PROPRIETATE, dobandit prin Reconstituire, cota actuala 1/1, cota initiala 1/1 1) VOICU FLOREA, LIPSA CNP	

C. Partea III. SARCINI .

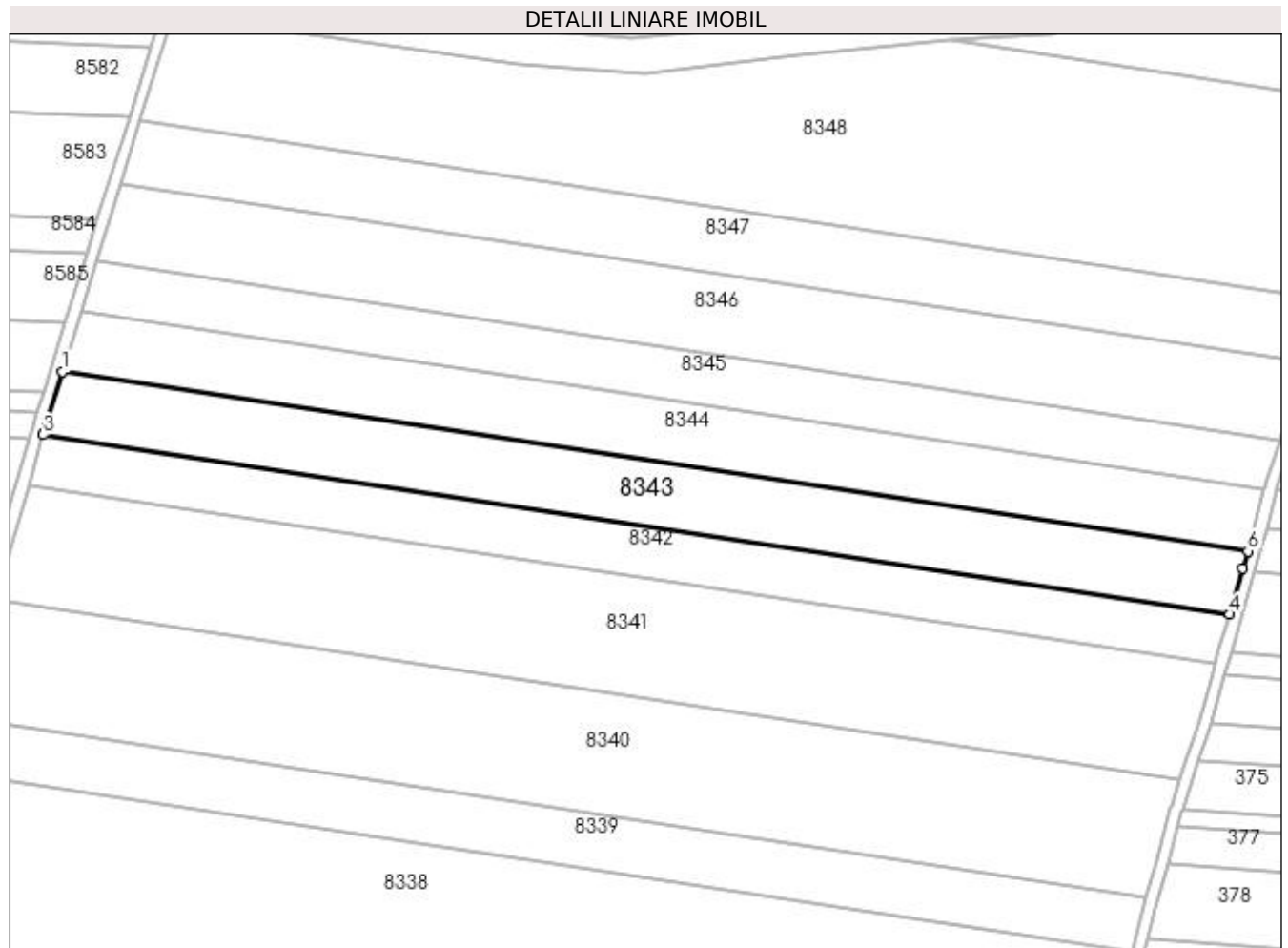
Inscrieri privind dezmembramintele dreptului de proprietate, drepturi reale de garanție și sarcini	Referințe
NU SUNT	

Anexa Nr. 1 La Partea I

Teren

Nr cadastral	Suprafața (mp)*	Observații / Referințe
	8.414	

* Suprafața este determinată în planul de proiecție Stereo 70.



Date referitoare la teren

Crt	Categorie folosință	Intra vilan	Suprafața (mp)	Tarla	Parcelă	Nr. topo	Observații / Referințe
1	arabil	NU	8.414	3	219	-	

Lungime Segmente

1) Valorile lungimilor segmentelor sunt obținute din proiecție în plan.

Punct început	X / Y	Punct sfârșit	X / Y	Lungime segment (** (m)
1	435.824,74 302.281,946	2	435.818,938 302.263,23	19.595
2	435.818,938 302.263,23	3	435.818,376 302.261,312	1.999
3	435.818,376 302.261,312	4	436.208,145 302.202,375	394.2
4	436.208,145 302.202,375	5	436.212,494 302.217,367	15.61
5	436.212,494 302.217,367	6	436.214,148 302.223,064	5.932

Punct început	X / Y	Punct sfârșit	X / Y	Lungime segment (** (m)
6	436.214,148 302.223,064	1	435.824,74 302.281,946	393.835

** Lungimile segmentelor sunt determinate în planul de proiecție Stereo 70 și sunt rotunjite la 1 milimetru.

*** Distanța dintre puncte este formată din segmente cumulate ce sunt mai mici decât valoarea 1 milimetru.

**DATE DESPRE IMOBILUL NR. 8344**

Oficiul de Cadastru și Publicitate Imobiliară DOLJ
Biroul de Cadastru și Publicitate Imobiliară Craiova

A. Partea I. Descrierea imobilului

TEREN Extravilan

Adresa: Jud. Dolj, T3, P220

Nr. Crt	Nr cadastral Nr. topografic	Suprafața* (mp)	Observații / Referințe
A1		8.100	Sector cadastral:13 Teren neimprejmuit;

B. Partea II. Proprietari și acte

Inscrieri privitoare la dreptul de proprietate și alte drepturi reale	Referințe
/	
Act Notarial nr. APV 3787, din 06/09/2019 emis de SPN DOINA FĂURAR;	
B1	A1
Intabulare, drept de PROPRIETATE, dobandit prin lesire Din Indiviziune, cota actuala 1/1, cota initiala 1/1 1) NĂUIU IOANA	

C. Partea III. SARCINI .

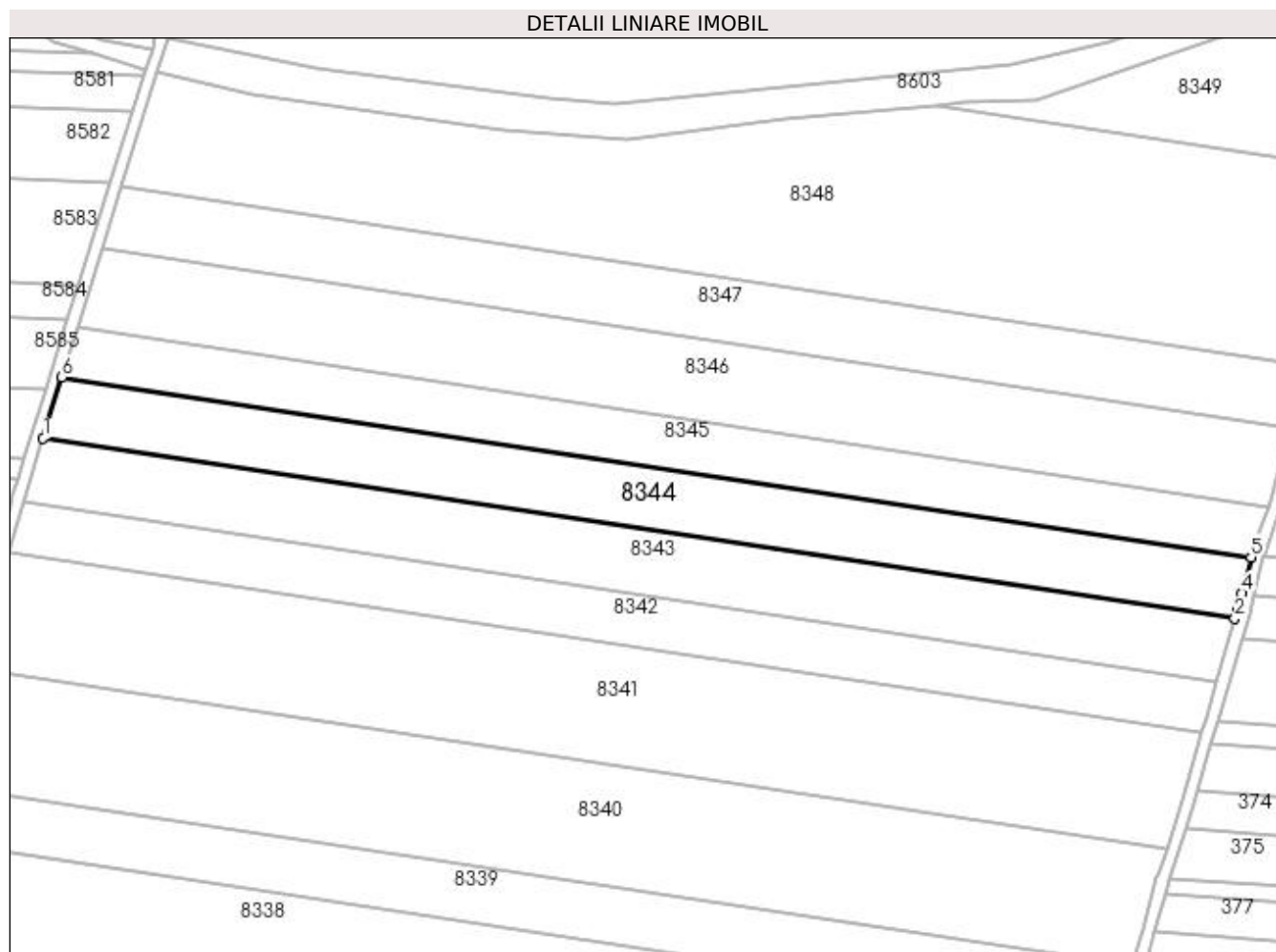
Inscrieri privind dezmembramintele dreptului de proprietate, drepturi reale de garanție și sarcini	Referințe
NU SUNT	

Anexa Nr. 1 La Partea I

Teren

Nr cadastral	Suprafața (mp)*	Observații / Referințe
	8.100	

* Suprafața este determinată în planul de proiecție Stereo 70.



Date referitoare la teren

Crt	Categorie folosință	Intravilan	Suprafața (mp)	Tarla	Parcelă	Nr. topo	Observații / Referințe
1	arabil	NU	8.100	3	220	-	

Lungime Segmente

1) Valorile lungimilor segmentelor sunt obținute din proiecție în plan.

Punct început	X / Y	Punct sfârșit	X / Y	Lungime segment (** (m)
1	435.824,74 302.281,946	2	436.214,148 302.223,064	393.835
2	436.214,148 302.223,064	3	436.214,922 302.225,732	2.778
3	436.214,922 302.225,732	4	436.216,388 302.231,371	5.826
4	436.216,388 302.231,371	5	436.219,434 302.243,087	12.105
5	436.219,434 302.243,087	6	435.830,907 302.301,836	392.944

Punct început	X / Y	Punct sfârșit	X / Y	Lungime segment (** (m)
6	435.830,907 302.301,836	1	435.824,74 302.281,946	20.824

** Lungimile segmentelor sunt determinate în planul de proiecție Stereo 70 și sunt rotunjite la 1 milimetru.

*** Distanța dintre puncte este formată din segmente cumulate ce sunt mai mici decât valoarea 1 milimetru.

**DATE DESPRE IMOBILUL NR. 8345**

Oficiul de Cadastru și Publicitate Imobiliară DOLJ
Biroul de Cadastru și Publicitate Imobiliară Craiova

A. Partea I. Descrierea imobilului

TEREN Extravilan

Adresa: Jud. Dolj, T3, P221

Nr. Crt	Nr cadastral Nr. topografic	Suprafața* (mp)	Observații / Referințe
A1		6.697	Sector cadastral:13 Teren neimprejmuit;

B. Partea II. Proprietari și acte

Inscrieri privitoare la dreptul de proprietate și alte drepturi reale	Referințe
/	
Act Notarial nr. CM 122, din 06/12/2013 emis de BNP CERNOBAI EMIL;	
B1	A1
Intabulare, drept de PROPRIETATE, dobandit prin Succesiune, cota actuala 1/1, cota initiala 1/1 1) ALBOTEANU IONEL	

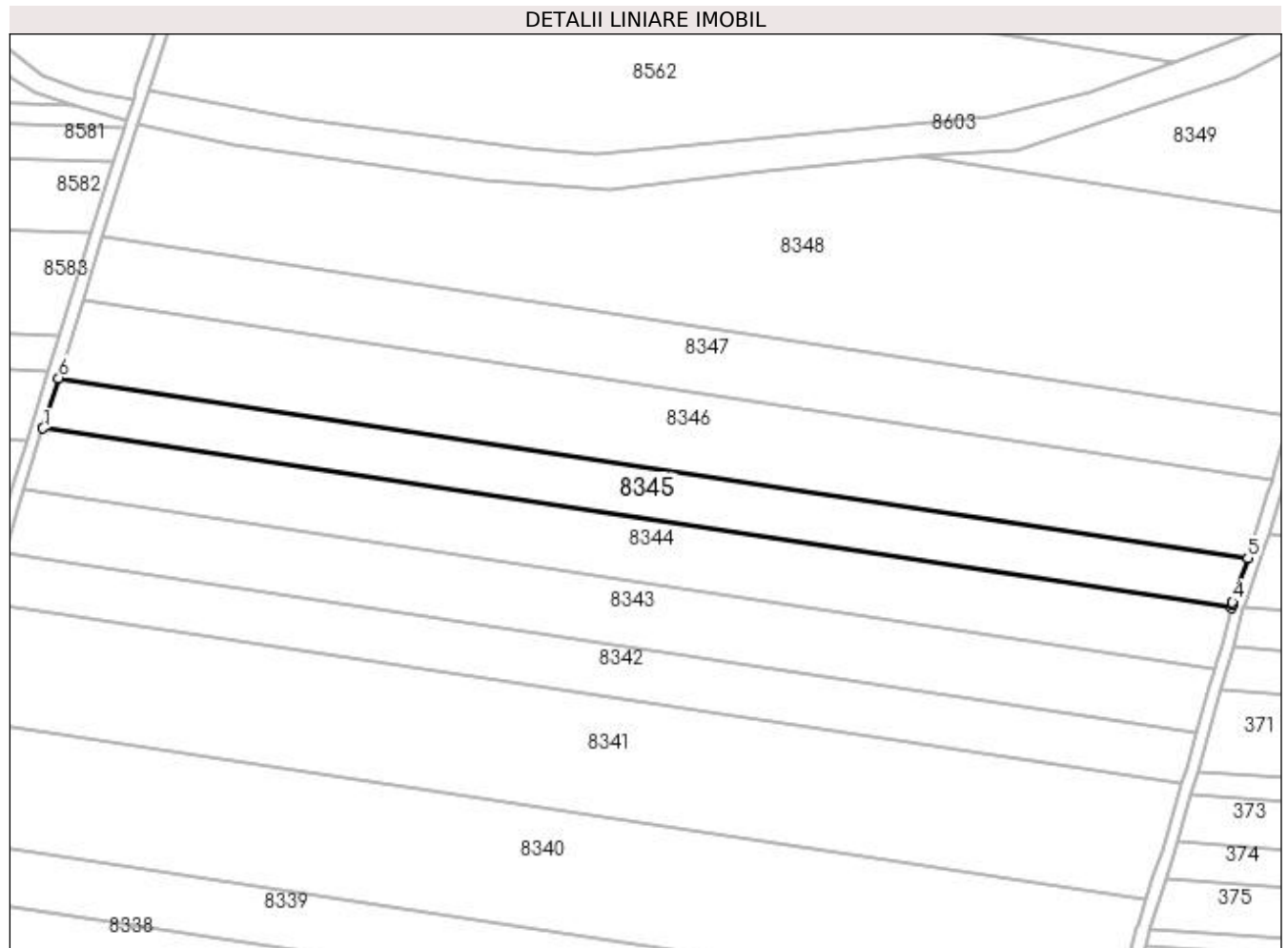
C. Partea III. SARCINI .

Inscrieri privind dezmembramintele dreptului de proprietate, drepturi reale de garanție și sarcini	Referințe
NU SUNT	

Anexa Nr. 1 La Partea I**Teren**

Nr cadastral	Suprafața (mp)*	Observații / Referințe
	6.697	

* Suprafața este determinată în planul de proiecție Stereo 70.

**Date referitoare la teren**

Crt	Categorie folosință	Intra vilan	Suprafața (mp)	Tarla	Parcelă	Nr. topo	Observații / Referințe
1	arabil	NU	6.697	3	221	-	

Lungime Segmente

1) Valorile lungimilor segmentelor sunt obținute din proiecție în plan.

Punct început	X / Y	Punct sfârșit	X / Y	Lungime segment (** (m)
1	435.830,907 302.301,836	2	436.219,434 302.243,087	392.944
2	436.219,434 302.243,087	3	436.219,736 302.244,249	1.201
3	436.219,736 302.244,249	4	436.219,965 302.245,129	0.909
4	436.219,965 302.245,129	5	436.224,996 302.259,476	15.204
5	436.224,996 302.259,476	6	435.836,01 302.318,295	393.408

Punct început	X / Y	Punct sfârșit	X / Y	Lungime segment (** (m)
6	435.836,01 302.318,295	1	435.830,907 302.301,836	17.232

** Lungimile segmentelor sunt determinate în planul de proiecție Stereo 70 și sunt rotunjite la 1 milimetru.

*** Distanța dintre puncte este formată din segmente cumulate ce sunt mai mici decât valoarea 1 milimetru.

**DATE DESPRE IMOBILUL NR. 8346**

Oficiul de Cadastru și Publicitate Imobiliară DOLJ
Biroul de Cadastru și Publicitate Imobiliară Craiova

A. Partea I. Descrierea imobilului

TEREN Extravilan

Adresa: Jud. Dolj, T3, P222

Nr. Crt	Nr cadastral Nr. topografic	Suprafața* (mp)	Observații / Referințe
A1		10.400	Sector cadastral:13 Teren neimprejmuit;

B. Partea II. Proprietari și acte

Inscrieri privitoare la dreptul de proprietate și alte drepturi reale	Referințe
/	
Act Notarial nr. APV 1074, din 11/12/2013 emis de BNP CERNOBAI EMIL;	
B1	A1
Intabulare, drept de PROPRIETATE, dobandit prin lesire Din Indiviziune, cota actuala 1/1, cota initiala 1/1 1) ALBOTEANU IONEL	

C. Partea III. SARCINI .

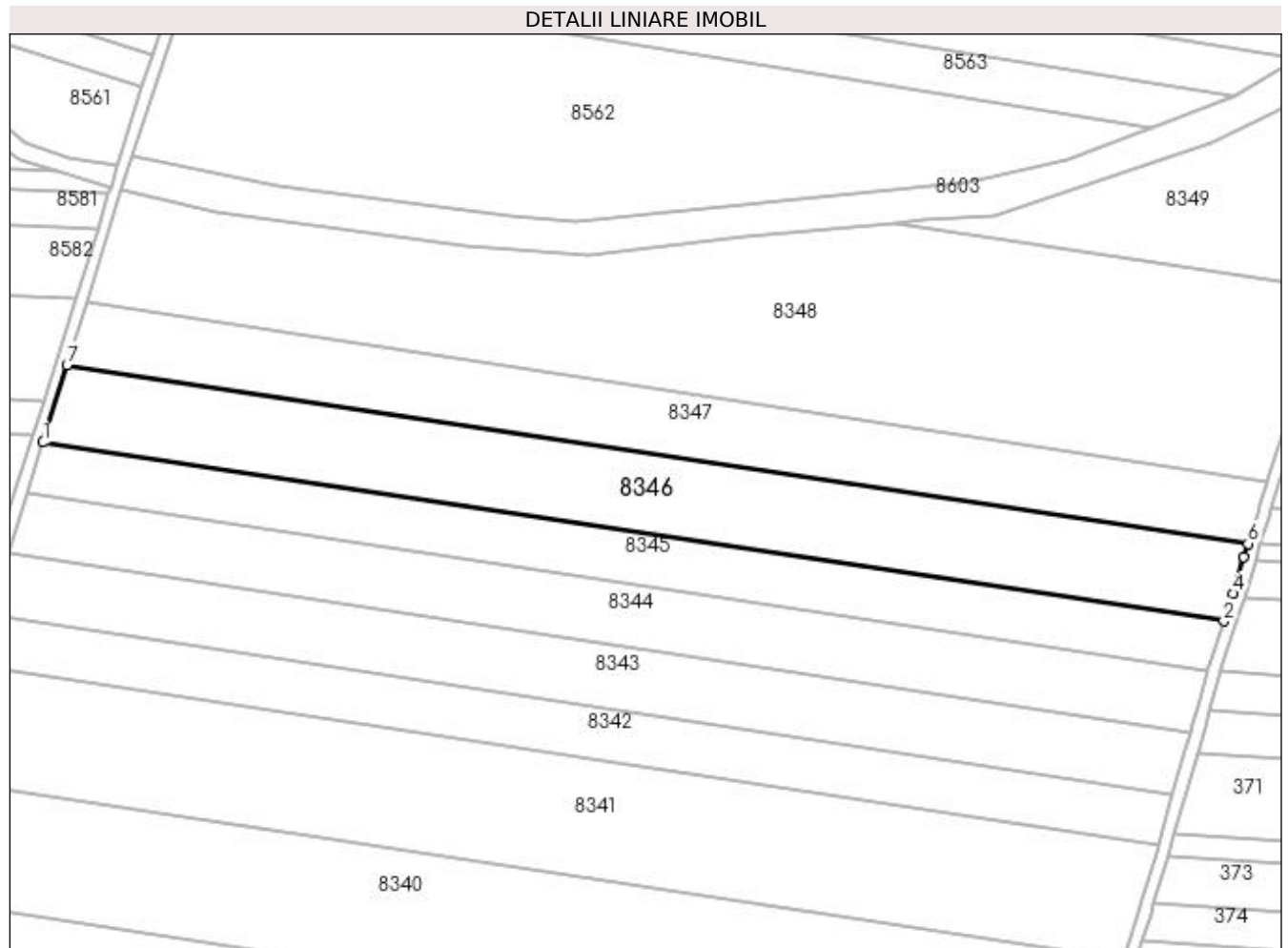
Inscrieri privind dezmembramintele dreptului de proprietate, drepturi reale de garanție și sarcini	Referințe
NU SUNT	

Anexa Nr. 1 La Partea I

Teren

Nr cadastral	Suprafața (mp)*	Observații / Referințe
	10.400	

* Suprafața este determinată în planul de proiecție Stereo 70.



Date referitoare la teren

Crt	Categorie folosință	Intra vilan	Suprafața (mp)	Tarla	Parcelă	Nr. topo	Observații / Referințe
1	arabil	NU	10.400	3	222	-	

Lungime Segmente

1) Valorile lungimilor segmentelor sunt obținute din proiecție în plan.

Punct început	X / Y	Punct sfârșit	X / Y	Lungime segment (** (m)
1	435.836,01 302.318,295	2	436.224,996 302.259,476	393.408
2	436.224,996 302.259,476	3	436.226,368 302.263,391	4.148
3	436.226,368 302.263,391	4	436.227,92 302.268,528	5.366
4	436.227,92 302.268,528	5	436.231,567 302.280,612	12.622
5	436.231,567 302.280,612	6	436.232,895 302.285,013	4.597

Punct început	X / Y	Punct sfârșit	X / Y	Lungime segment (** (m)
6	436.232,895 302.285,013	7	435.843,927 302.343,829	393.39
7	435.843,927 302.343,829	1	435.836,01 302.318,295	26.733

** Lungimile segmentelor sunt determinate în planul de proiecție Stereo 70 și sunt rotunjite la 1 milimetru.

*** Distanța dintre puncte este formată din segmente cumulate ce sunt mai mici decât valoarea 1 milimetru.

**DATE DESPRE IMOBILUL NR. 8347**

Oficiul de Cadastru și Publicitate Imobiliară DOLJ
Biroul de Cadastru și Publicitate Imobiliară Craiova

A. Partea I. Descrierea imobilului

TEREN Extravilan

Adresa: Jud. Dolj, T3, P223

Nr. Crt	Nr cadastral Nr. topografic	Suprafața* (mp)	Observații / Referințe
A1		8.400	Sector cadastral:13 Teren neimprejmuit;

B. Partea II. Proprietari și acte

Inscrieri privitoare la dreptul de proprietate și alte drepturi reale	Referințe
/	
Act Administrativ nr. TDP1051-48563, din 30/03/1995 emis de CJSDPAT DOLJ;	
B1	A1
Intabulare, drept de PROPRIETATE, dobândit prin Reconstituire, cota actuala 1/1, cota initiala 1/1 1) ALBOTEANU ION, LIPSA CNP	

C. Partea III. SARCINI .

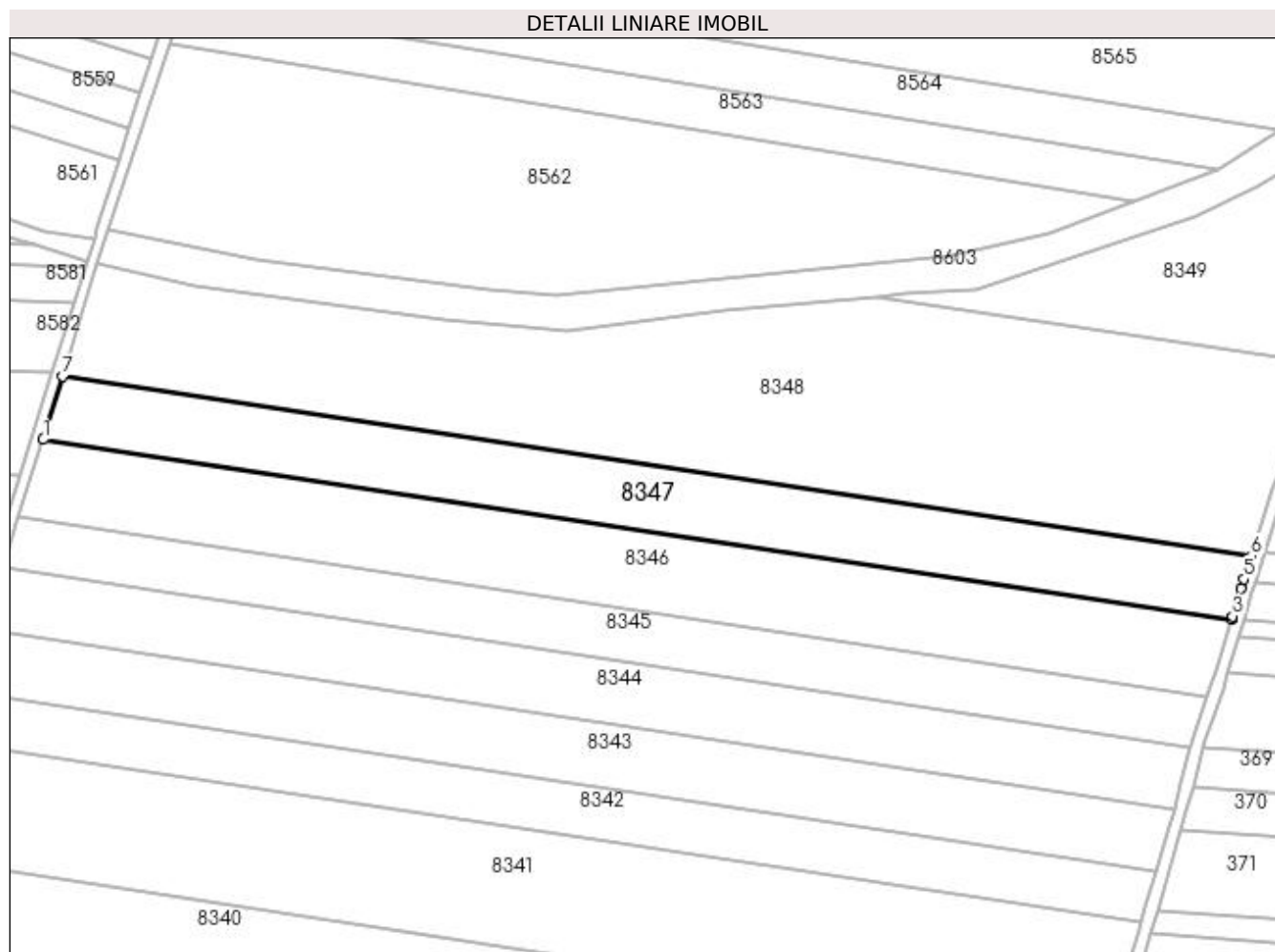
Inscrieri privind dezmembramintele dreptului de proprietate, drepturi reale de garanție și sarcini	Referințe
NU SUNT	

Anexa Nr. 1 La Partea I

Teren

Nr cadastral	Suprafața (mp)*	Observații / Referințe
	8.400	

* Suprafața este determinată în planul de proiecție Stereo 70.



Date referitoare la teren

Crt	Categorie folosință	Intra vilan	Suprafața (mp)	Tarla	Parcelă	Nr. topo	Observații / Referințe
1	arabil	NU	8.400	3	223	-	

Lungime Segmente

1) Valorile lungimilor segmentelor sunt obținute din proiecție în plan.

Punct început	X / Y	Punct sfârșit	X / Y	Lungime segment (** (m)
1	435.843,927 302.343,829	2	436.232,895 302.285,013	393.39
2	436.232,895 302.285,013	3	436.233,207 302.286,044	1.077
3	436.233,207 302.286,044	4	436.235,932 302.295,068	9.426
4	436.235,932 302.295,068	5	436.236,926 302.298,168	3.255
5	436.236,926 302.298,168	6	436.239,326 302.305,638	7.846

Punct început	X / Y	Punct sfârșit	X / Y	Lungime segment (** (m)
6	436.239,326 302.305,638	7	435.850,323 302.364,459	393.425
7	435.850,323 302.364,459	1	435.843,927 302.343,829	21.599

** Lungimile segmentelor sunt determinate în planul de proiecție Stereo 70 și sunt rotunjite la 1 milimetru.

*** Distanța dintre puncte este formată din segmente cumulate ce sunt mai mici decât valoarea 1 milimetru.

**DATE DESPRE IMOBILUL NR. 8348**

Oficiul de Cadastru și Publicitate Imobiliară DOLJ
Biroul de Cadastru și Publicitate Imobiliară Craiova

A. Partea I. Descrierea imobilului

TEREN Extravilan

Adresa: Jud. Dolj, T3, P224

Nr. Crt	Nr cadastral Nr. topografic	Suprafața* (mp)	Observații / Referințe
A1		20.280	Sector cadastral:13 Teren neimprejmuit;

B. Partea II. Proprietari și acte

Inscrieri privitoare la dreptul de proprietate și alte drepturi reale	Referințe
/	
Act Administrativ nr. TDP832-15011, din 02/10/1997 emis de CJSDPAT DOLJ;	
B1	A1
Intabulare, drept de PROPRIETATE, dobândit prin Reconstituire, cota actuala 1/1, cota initiala 1/1 1) STAN GHEORGHE, LIPSA CNP	

C. Partea III. SARCINI .

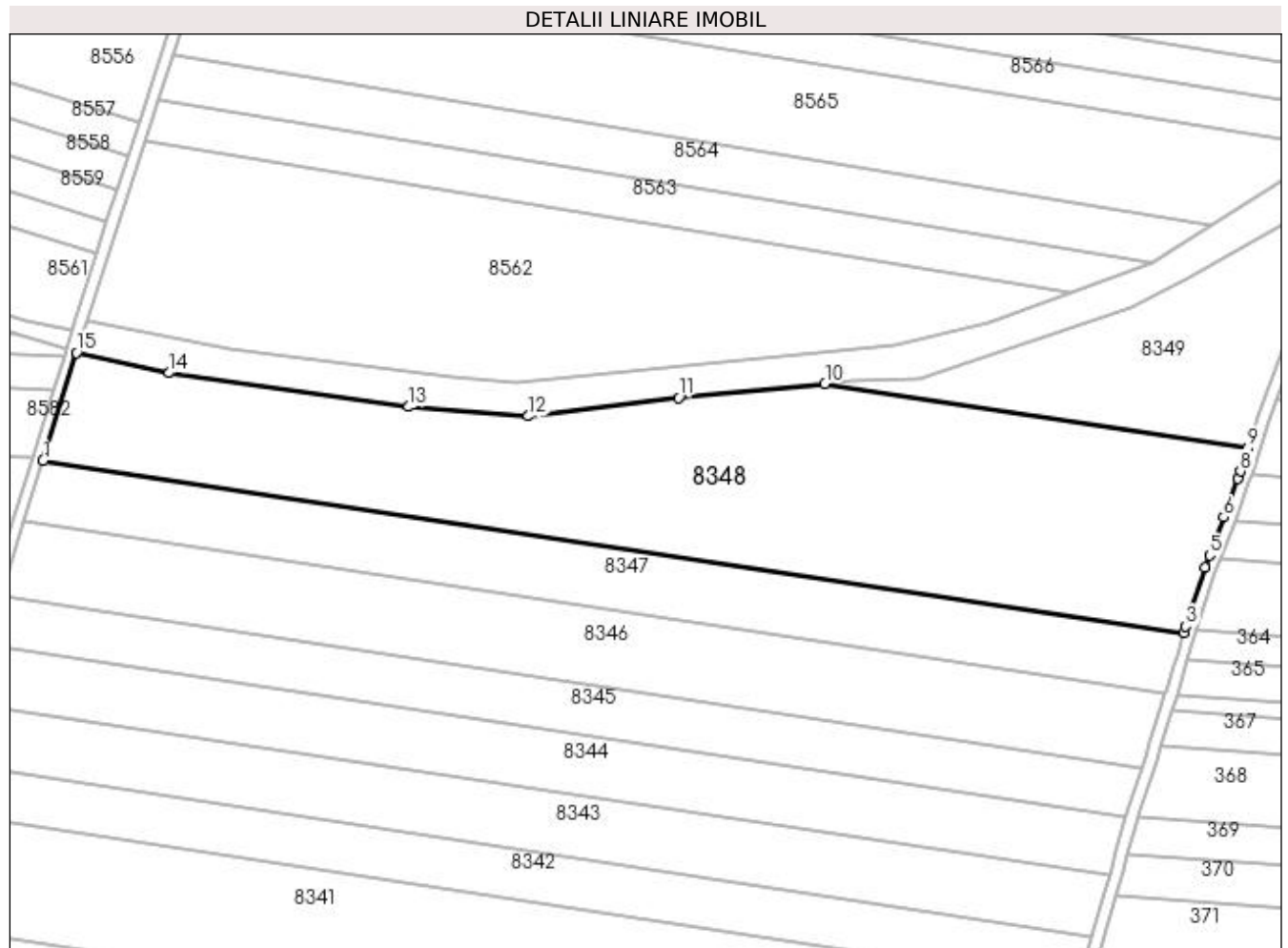
Inscrieri privind dezmembramintele dreptului de proprietate, drepturi reale de garanție și sarcini	Referințe
NU SUNT	

Anexa Nr. 1 La Partea I

Teren

Nr cadastral	Suprafața (mp)*	Observații / Referințe
	20.280	

* Suprafața este determinată în planul de proiecție Stereo 70.



Date referitoare la teren

Crt	Categorie folosință	Intra vilan	Suprafața (mp)	Tarla	Parcelă	Nr. topo	Observații / Referințe
1	arabil	NU	20.280	3	224	-	

Lungime Segmente

1) Valorile lungimilor segmentelor sunt obținute din proiecție în plan.

Punct început	X / Y	Punct sfârșit	X / Y	Lungime segment (** (m)
1	435.850,323 302.364,459	2	436.239,326 302.305,638	393.425
2	436.239,326 302.305,638	3	436.240,097 302.308,037	2.52
3	436.240,097 302.308,037	4	436.246,509 302.328,001	20.968
4	436.246,509 302.328,001	5	436.248,101 302.332,25	4.537
5	436.248,101 302.332,25	6	436.252,949 302.345,189	13.817

Punct început	X / Y	Punct sfârșit	X / Y	Lungime segment (** (m)
6	436.252,949 302.345,189	7	436.257,863 302.358,3	14.002
7	436.257,863 302.358,3	8	436.258,671 302.360,84	2.665
8	436.258,671 302.360,84	9	436.261,213 302.368,825	8.38
9	436.261,213 302.368,825	10	436.116,95 302.390,639	145.903
10	436.116,95 302.390,639	11	436.067,114 302.385,97	50.054
11	436.067,114 302.385,97	12	436.015,728 302.379,637	51.775
12	436.015,728 302.379,637	13	435.974,983 302.382,824	40.869
13	435.974,983 302.382,824	14	435.893,248 302.394,366	82.546
14	435.893,248 302.394,366	15	435.861,745 302.401,302	32.258
15	435.861,745 302.401,302	1	435.850,323 302.364,459	38.573

** Lungimile segmentelor sunt determinate în planul de proiecție Stereo 70 și sunt rotunjite la 1 milimetru.

*** Distanța dintre puncte este formată din segmente cumulate ce sunt mai mici decât valoarea 1 milimetru.

**DATE DESPRE IMOBILUL NR. 8349**

Oficiul de Cadastru și Publicitate Imobiliară DOLJ
Biroul de Cadastru și Publicitate Imobiliară Craiova

A. Partea I. Descrierea imobilului

TEREN Extravilan

Adresa: Jud. Dolj, T3, P226

Nr. Crt	Nr cadastral Nr. topografic	Suprafața* (mp)	Observații / Referințe
A1		5.080	Sector cadastral:13 Teren neimprejmuit;

B. Partea II. Proprietari și acte

Inscrieri privitoare la dreptul de proprietate și alte drepturi reale	Referințe
/	
Act Notarial nr. CVC 2099, din 29/07/2005 emis de BNP MARIN ELENA SI MARIN NICOLAE;	
B1	A1
Intabulare, drept de PROPRIETATE, dobandit prin Conventie, cota actuala 1/1, cota initiala 1/1 1) SC SOLAGRAR SRL, CIF:16961642	

C. Partea III. SARCINI .

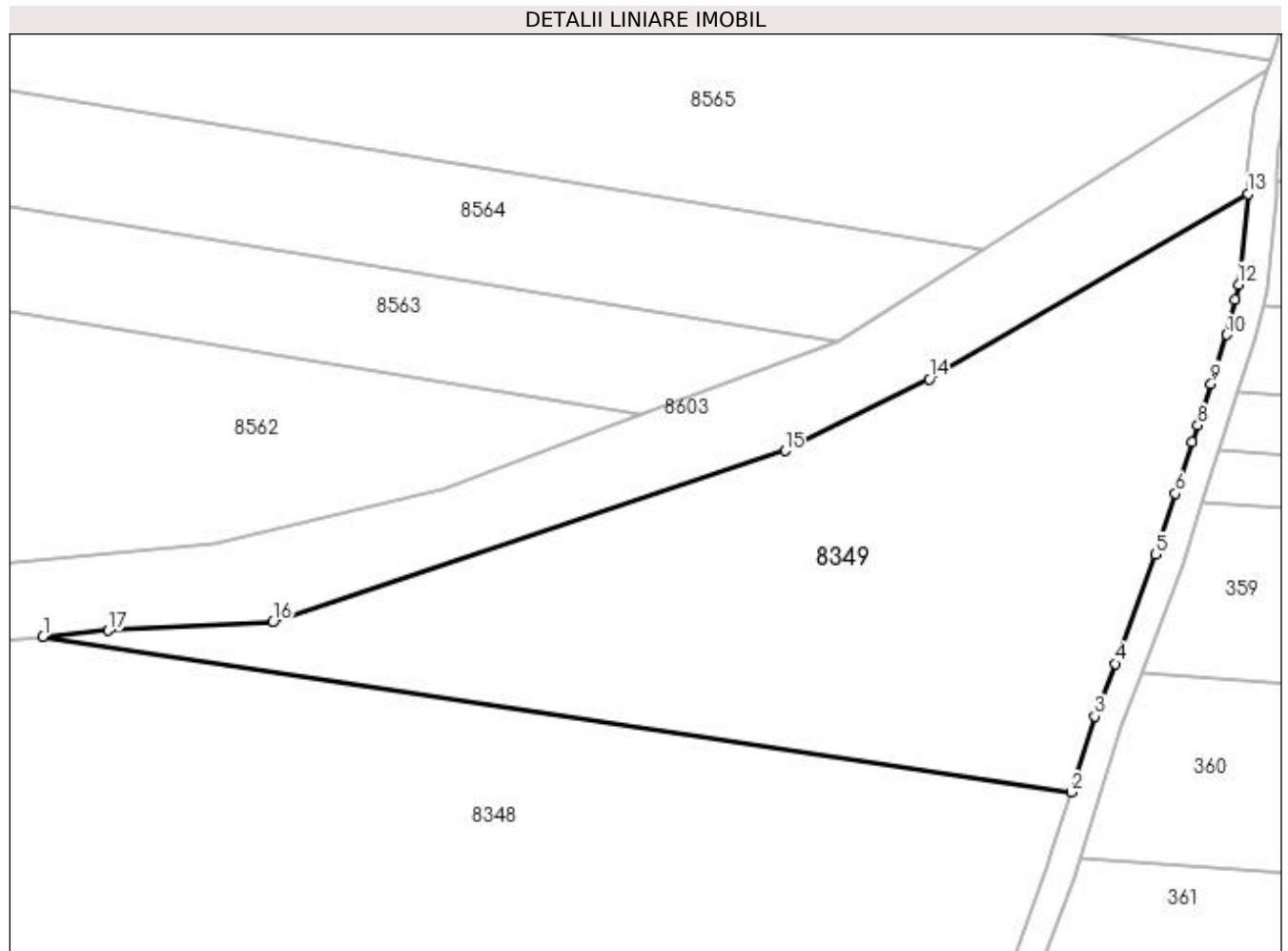
Inscrieri privind dezmembramintele dreptului de proprietate, drepturi reale de garanție și sarcini	Referințe
NU SUNT	

Anexa Nr. 1 La Partea I

Teren

Nr cadastral	Suprafața (mp)*	Observații / Referințe
	5.080	

* Suprafața este determinată în planul de proiecție Stereo 70.



Date referitoare la teren

Crt	Categorie folosință	Intra vilan	Suprafața (mp)	Tarla	Parcelă	Nr. topo	Observații / Referințe
1	arabil	NU	5.080	3	226	-	

Lungime Segmente

1) Valorile lungimilor segmentelor sunt obținute din proiecție în plan.

Punct început	X / Y	Punct sfârșit	X / Y	Lungime segment (** (m)
1	436.116,95 302.390,639	2	436.261,213 302.368,825	145.903
2	436.261,213 302.368,825	3	436.264,589 302.379,429	11.128
3	436.264,589 302.379,429	4	436.267,364 302.386,845	7.918
4	436.267,364 302.386,845	5	436.273,086 302.402,139	16.329
5	436.273,086 302.402,139	6	436.275,874 302.410,703	9.006

Punct început	X / Y	Punct sfârșit	X / Y	Lungime segment (** (m)
6	436.275,874 302.410,703	7	436.278,224 302.417,924	7.594
7	436.278,224 302.417,924	8	436.278,991 302.420,279	2.477
8	436.278,991 302.420,279	9	436.280,861 302.426,094	6.108
9	436.280,861 302.426,094	10	436.283,073 302.432,97	7.223
10	436.283,073 302.432,97	11	436.284,215 302.437,839	5.001
11	436.284,215 302.437,839	12	436.284,72 302.439,992	2.211
12	436.284,72 302.439,992	13	436.286,024 302.452,682	12.757
13	436.286,024 302.452,682	14	436.241,294 302.426,742	51.707
14	436.241,294 302.426,742	15	436.221,065 302.416,672	22.597
15	436.221,065 302.416,672	16	436.149,176 302.392,649	75.797
16	436.149,176 302.392,649	17	436.126,123 302.391,498	23.082
17	436.126,123 302.391,498	1	436.116,95 302.390,639	9.213

** Lungimile segmentelor sunt determinate în planul de proiecție Stereo 70 și sunt rotunjite la 1 milimetru.

*** Distanța dintre puncte este formată din segmente cumulate ce sunt mai mici decât valoarea 1 milimetru.

**DATE DESPRE IMOBILUL NR. 8350**

Oficiul de Cadastru și Publicitate Imobiliară DOLJ
Biroul de Cadastru și Publicitate Imobiliară Craiova

A. Partea I. Descrierea imobilului

TEREN Extravilan

Adresa: Jud. Dolj, T3, P351

Nr. Crt	Nr cadastral Nr. topografic	Suprafața* (mp)	Observații / Referințe
A1		5.000	Sector cadastral:13 Teren neimprejmuit;

B. Partea II. Proprietari și acte

Inscrieri privitoare la dreptul de proprietate și alte drepturi reale	Referințe
/	
Act Notarial nr. CM 51, din 15/07/2020 emis de BNP DOINA FAURAR;	
B1	A1
Intabulare, drept de PROPRIETATE, dobandit prin Succesiune, cota actuala 1/1, cota initiala 1/1 1) VOICU FLORENTIN	

C. Partea III. SARCINI .

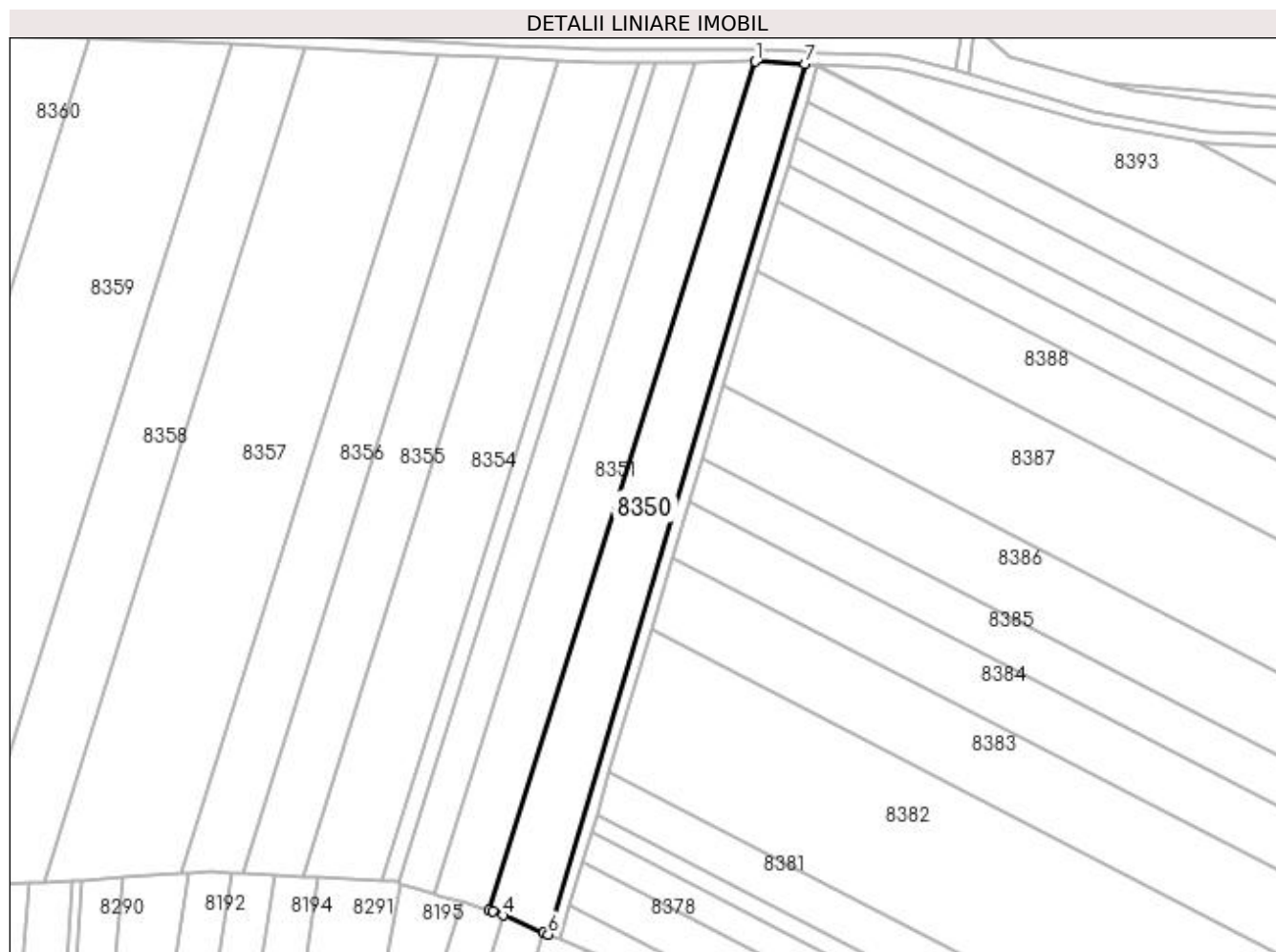
Inscrieri privind dezmembramintele dreptului de proprietate, drepturi reale de garanție și sarcini	Referințe
NU SUNT	

Anexa Nr. 1 La Partea I

Teren

Nr cadastral	Suprafața (mp)*	Observații / Referințe
	5.000	

* Suprafața este determinată în planul de proiecție Stereo 70.



Date referitoare la teren

Crt	Categorie folosință	Intra vilan	Suprafața (mp)	Tarla	Parcelă	Nr. topo	Observații / Referințe
1	arabil	NU	5.000	3	351	-	

Lungime Segmente

1) Valorile lungimilor segmentelor sunt obținute din proiecție în plan.

Punct început	X / Y	Punct sfârșit	X / Y	Lungime segment (** (m)
1	435.701,391 302.072,661	2	435.617,295 301.804,735	280.814
2	435.617,295 301.804,735	3	435.618,305 301.804,432	1.054
3	435.618,305 301.804,432	4	435.621,681 301.803,015	3.661
4	435.621,681 301.803,015	5	435.634,568 301.797,607	13.976
5	435.634,568 301.797,607	6	435.635,915 301.797,041	1.461

Punct început	X / Y	Punct sfârșit	X / Y	Lungime segment (** (m)
6	435.635,915 301.797,041	7	435.717,056 302.071,916	286.601
7	435.717,056 302.071,916	1	435.701,391 302.072,661	15.683

** Lungimile segmentelor sunt determinate în planul de proiecție Stereo 70 și sunt rotunjite la 1 milimetru.

*** Distanța dintre puncte este formată din segmente cumulate ce sunt mai mici decât valoarea 1 milimetru.

**DATE DESPRE IMOBILUL NR. 8351**

Oficiul de Cadastru și Publicitate Imobiliară DOLJ
Biroul de Cadastru și Publicitate Imobiliară Craiova

A. Partea I. Descrierea imobilului

TEREN Extravilan

Adresa: Jud. Dolj, T3, P352

Nr. Crt	Nr cadastral Nr. topografic	Suprafața* (mp)	Observații / Referințe
A1		5.000	Sector cadastral:13 Teren neimprejmuit;

B. Partea II. Proprietari și acte

Inscrieri privitoare la dreptul de proprietate și alte drepturi reale	Referințe
/	
Act Administrativ nr. TDP1236-2179, din 07/12/1998 emis de CJSDPAT DOLJ (Defunct conform certificat de deces seria DS, nr.854747, data 14.08.2009);	
B1	A1
Intabulare, drept de PROPRIETATE, dobandit prin Reconstituire, cota actuala 1/1, cota initiala 1/1 1) PĂUN NICOLAE DEFUNCT:Da	

C. Partea III. SARCINI .

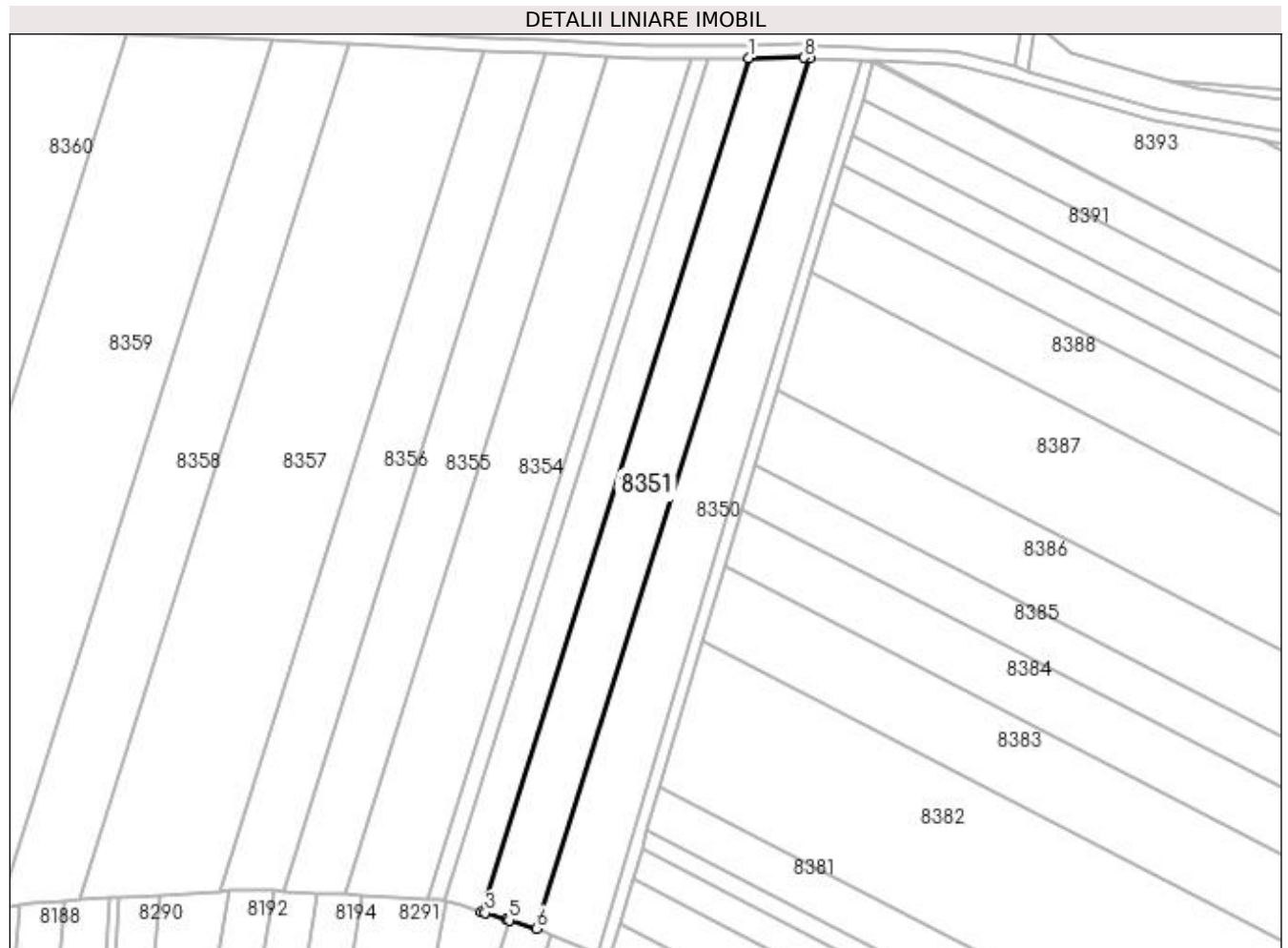
Inscrieri privind dezmembramintele dreptului de proprietate, drepturi reale de garanție și sarcini	Referințe
NU SUNT	

Anexa Nr. 1 La Partea I

Teren

Nr cadastral	Suprafața (mp)*	Observații / Referințe
	5.000	

* Suprafața este determinată în planul de proiecție Stereo 70.



Date referitoare la teren

Crt	Categorie folosință	Intra vilan	Suprafața (mp)	Tarla	Parcelă	Nr. topo	Observații / Referințe
1	arabil	NU	5.000	3	352	-	

Lungime Segmente

1) Valorile lungimilor segmentelor sunt obținute din proiecție în plan.

Punct început	X / Y	Punct sfârșit	X / Y	Lungime segment (** (m)
1	435.682,52 302.072,574	2	435.600,072 301.809,895	275.314
2	435.600,072 301.809,895	3	435.601,38 301.809,503	1.365
3	435.601,38 301.809,503	4	435.608,088 301.807,493	7.003
4	435.608,088 301.807,493	5	435.608,693 301.807,312	0.631
5	435.608,693 301.807,312	6	435.617,295 301.804,735	8.98

Punct început	X / Y	Punct sfârșit	X / Y	Lungime segment (** (m)
6	435.617,295 301.804,735	7	435.701,391 302.072,661	280.814
7	435.701,391 302.072,661	8	435.699,565 302.072,748	1.828
8	435.699,565 302.072,748	1	435.682,52 302.072,574	17.046

** Lungimile segmentelor sunt determinate în planul de proiecție Stereo 70 și sunt rotunjite la 1 milimetru.

*** Distanța dintre puncte este formată din segmente cumulate ce sunt mai mici decât valoarea 1 milimetru.

**DATE DESPRE IMOBILUL NR. 8352**

Oficiul de Cadastru și Publicitate Imobiliară DOLJ
Biroul de Cadastru și Publicitate Imobiliară Craiova

A. Partea I. Descrierea imobilului

TEREN Extravilan

Adresa: Jud. Dolj, T3, P353

Nr. Crt	Nr cadastral Nr. topografic	Suprafața* (mp)	Observații / Referințe
A1		3.222	Sector cadastral:13 Teren neimprejmuit;

B. Partea II. Proprietari și acte

Inscrieri privitoare la dreptul de proprietate și alte drepturi reale	Referințe
/	
Act Administrativ nr. TDP475-2162, din 01/03/1994 emis de CJSDPAT DOLJ;	
B1	A1
Intabulare, drept de PROPRIETATE, dobandit prin Constituire, cota actuala 1/1, cota initiala 1/1 1) MATARAGIU MARIN, LIPSA CNP	

C. Partea III. SARCINI .

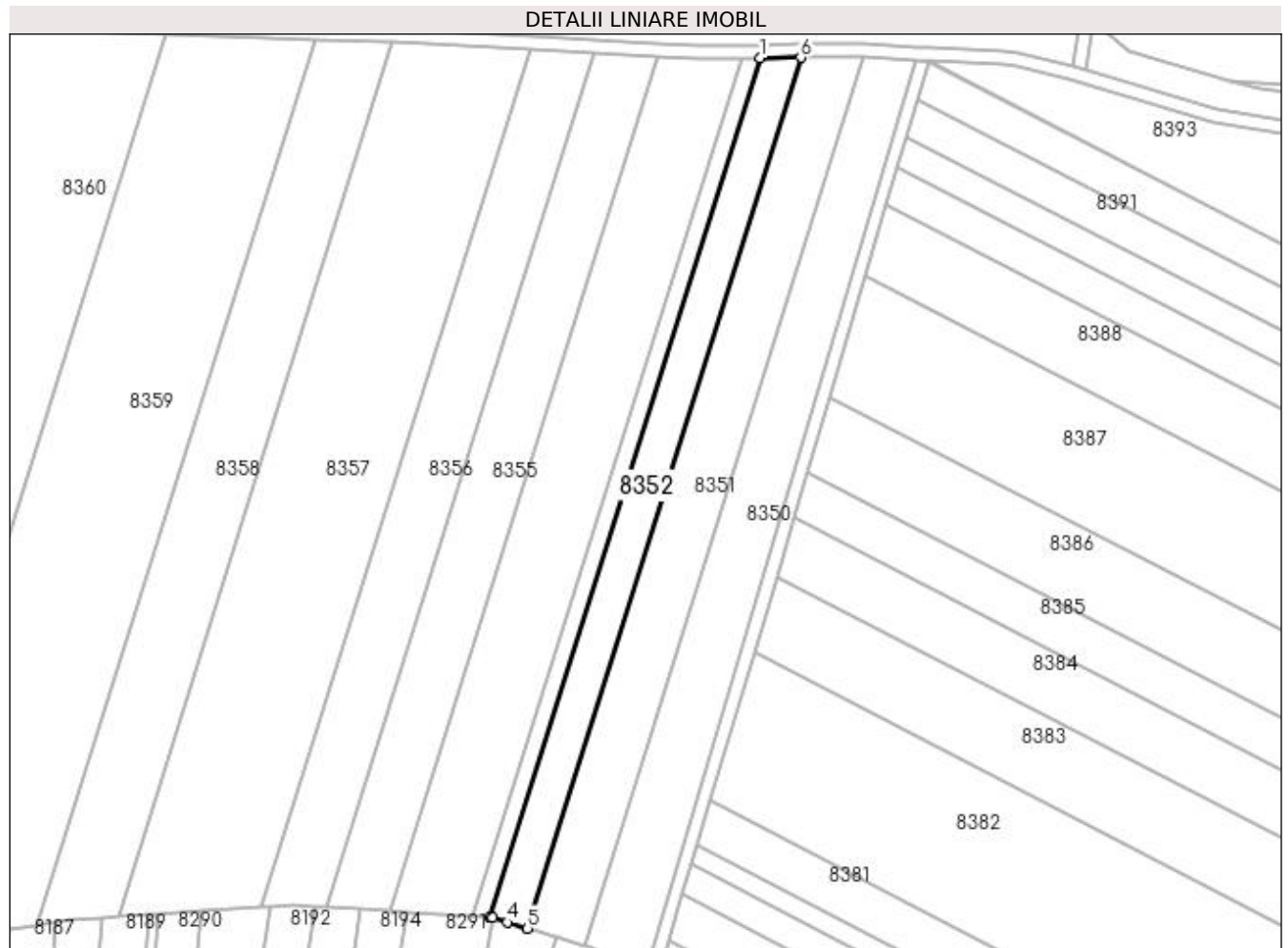
Inscrieri privind dezmembramintele dreptului de proprietate, drepturi reale de garanție și sarcini	Referințe
NU SUNT	

Anexa Nr. 1 La Partea I

Teren

Nr cadastral	Suprafața (mp)*	Observații / Referințe
	3.222	

* Suprafața este determinată în planul de proiecție Stereo 70.



Date referitoare la teren

Crt	Categorie folosință	Intra vilan	Suprafața (mp)	Tarla	Parcelă	Nr. topo	Observații / Referințe
1	arabil	NU	3.222	3	353	-	

Lungime Segmente

1) Valorile lungimilor segmentelor sunt obținute din proiecție în plan.

Punct început	X / Y	Punct sfârșit	X / Y	Lungime segment (** (m)
1	435.670,132 302.072,447	2	435.588,785 301.813,277	271.637
2	435.588,785 301.813,277	3	435.589,545 301.813,049	0.793
3	435.589,545 301.813,049	4	435.593,911 301.811,741	4.558
4	435.593,911 301.811,741	5	435.600,072 301.809,895	6.432
5	435.600,072 301.809,895	6	435.682,52 302.072,574	275.314

Punct început	X / Y	Punct sfârșit	X / Y	Lungime segment (** (m)
6	435.682,52 302.072,574	1	435.670,132 302.072,447	12.389

** Lungimile segmentelor sunt determinate în planul de proiecție Stereo 70 și sunt rotunjite la 1 milimetru.

*** Distanța dintre puncte este formată din segmente cumulate ce sunt mai mici decât valoarea 1 milimetru.

**DATE DESPRE IMOBILUL NR. 8353**

Oficiul de Cadastru și Publicitate Imobiliară DOLJ
Biroul de Cadastru și Publicitate Imobiliară Craiova

A. Partea I. Descrierea imobilului

TEREN Extravilan

Adresa: Jud. Dolj, T3, P355

Nr. Crt	Nr cadastral Nr. topografic	Suprafața* (mp)	Observații / Referințe
A1		1.418	Sector cadastral:13 Teren neimprejmuit;

B. Partea II. Proprietari și acte

Inscrieri privitoare la dreptul de proprietate și alte drepturi reale	Referințe
/	
Act Administrativ nr. TDP302-2180, din 01/02/1994 emis de CJSDPAT DOLJ;	
B1	A1
Intabulare, drept de PROPRIETATE, dobandit prin Constituire, cota actuala 1/1, cota initiala 1/1 1) MĂICĂNESCU MARIA, LIPSA CNP	

C. Partea III. SARCINI .

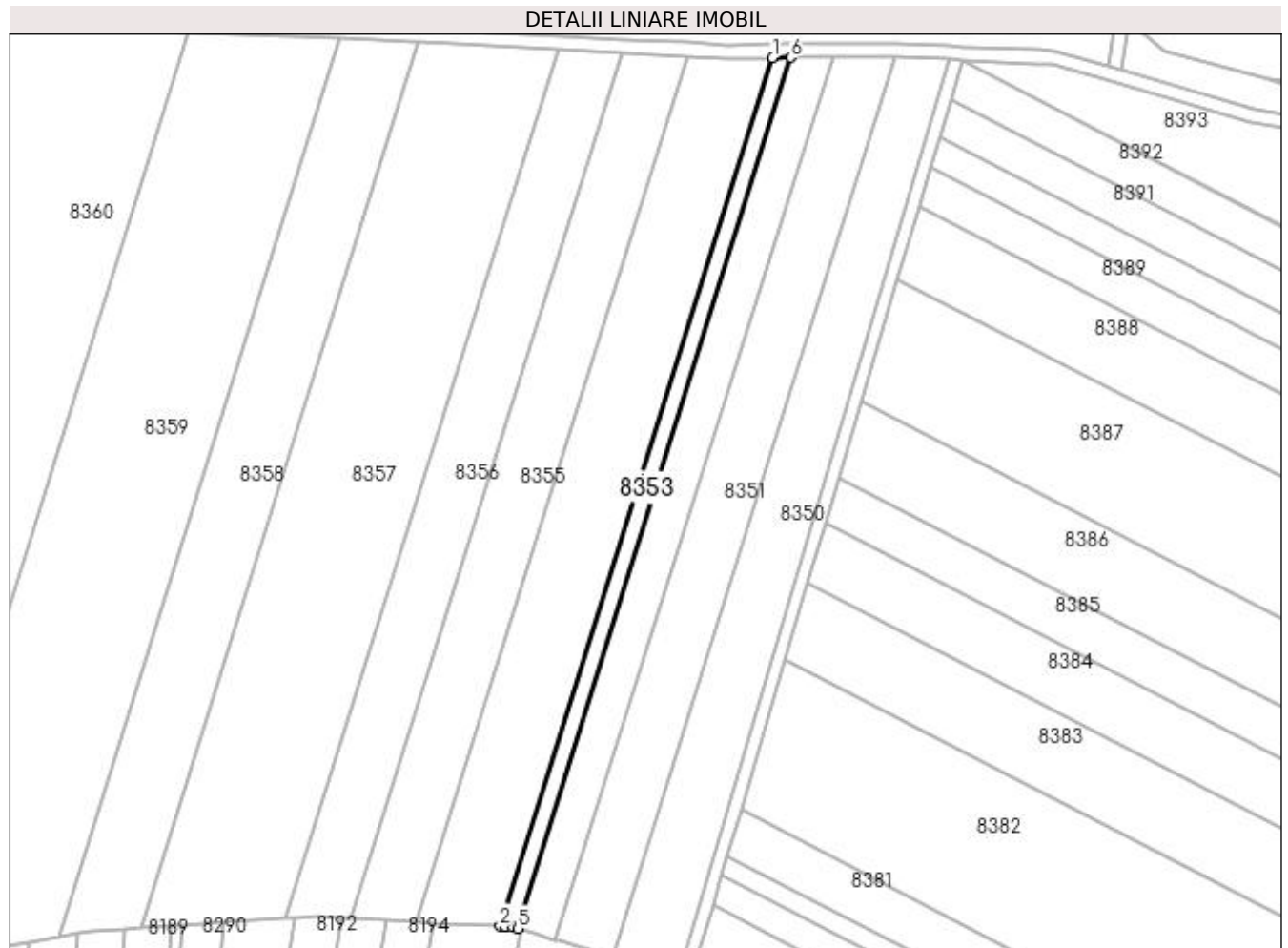
Inscrieri privind dezmembramintele dreptului de proprietate, drepturi reale de garanție și sarcini	Referințe
NU SUNT	

Anexa Nr. 1 La Partea I

Teren

Nr cadastral	Suprafața (mp)*	Observații / Referințe
	1.418	

* Suprafața este determinată în planul de proiecție Stereo 70.



Date referitoare la teren

Crt	Categorie folosință	Intra vilan	Suprafața (mp)	Tarla	Parcelă	Nr. topo	Observații / Referințe
1	arabil	NU	1.418	3	355	-	

Lungime Segmente

1) Valorile lungimilor segmentelor sunt obținute din proiecție în plan.

Punct început	X / Y	Punct sfârșit	X / Y	Lungime segment (** (m)
1	435.664,634 302.072,391	2	435.583,497 301.813,89	270.935
2	435.583,497 301.813,89	3	435.585,093 301.813,806	1.598
3	435.585,093 301.813,806	4	435.587,433 301.813,682	2.343
4	435.587,433 301.813,682	5	435.588,785 301.813,277	1.411
5	435.588,785 301.813,277	6	435.670,132 302.072,447	271.637

Punct început	X / Y	Punct sfârșit	X / Y	Lungime segment (** (m)
6	435.670,132 302.072,447	1	435.664,634 302.072,391	5.498

** Lungimile segmentelor sunt determinate în planul de proiecție Stereo 70 și sunt rotunjite la 1 milimetru.

*** Distanța dintre puncte este formată din segmente cumulate ce sunt mai mici decât valoarea 1 milimetru.

**DATE DESPRE IMOBILUL NR. 8354**

Oficiul de Cadastru și Publicitate Imobiliară DOLJ
Biroul de Cadastru și Publicitate Imobiliară Craiova

A. Partea I. Descrierea imobilului

TEREN Extravilan

Adresa: Jud. Dolj, T3, P356

Nr. Crt	Nr cadastral Nr. topografic	Suprafața* (mp)	Observații / Referințe
A1	30265	6.600	Sector cadastral:13 Teren neimprejmit;

B. Partea II. Proprietari și acte

Inscrieri privitoare la dreptul de proprietate și alte drepturi reale		Referințe
25938 / 30/03/2012		
Act Notarial nr. CM NR 65, din 17/06/2007 emis de BNP DOINA FAURAR (TDP NR 360-2180/1994 COMISIA JUDETEANA DOLJ);		
B1	Intabulare, drept de PROPRIETATE, dobandit prin Succesiune, cota actuala 1/3, cota initiala 1/3 1) SMARANDE EUGEN	A1
B2	Intabulare, drept de PROPRIETATE, dobandit prin Succesiune, cota actuala 1/3, cota initiala 1/3 1) SMARANDE GHEORGHE	A1
B3	Intabulare, drept de PROPRIETATE, dobandit prin Reconstituire, cota actuala 1/3, cota initiala 1/3 1) ANCUTA MARIA	A1

C. Partea III. SARCINI .

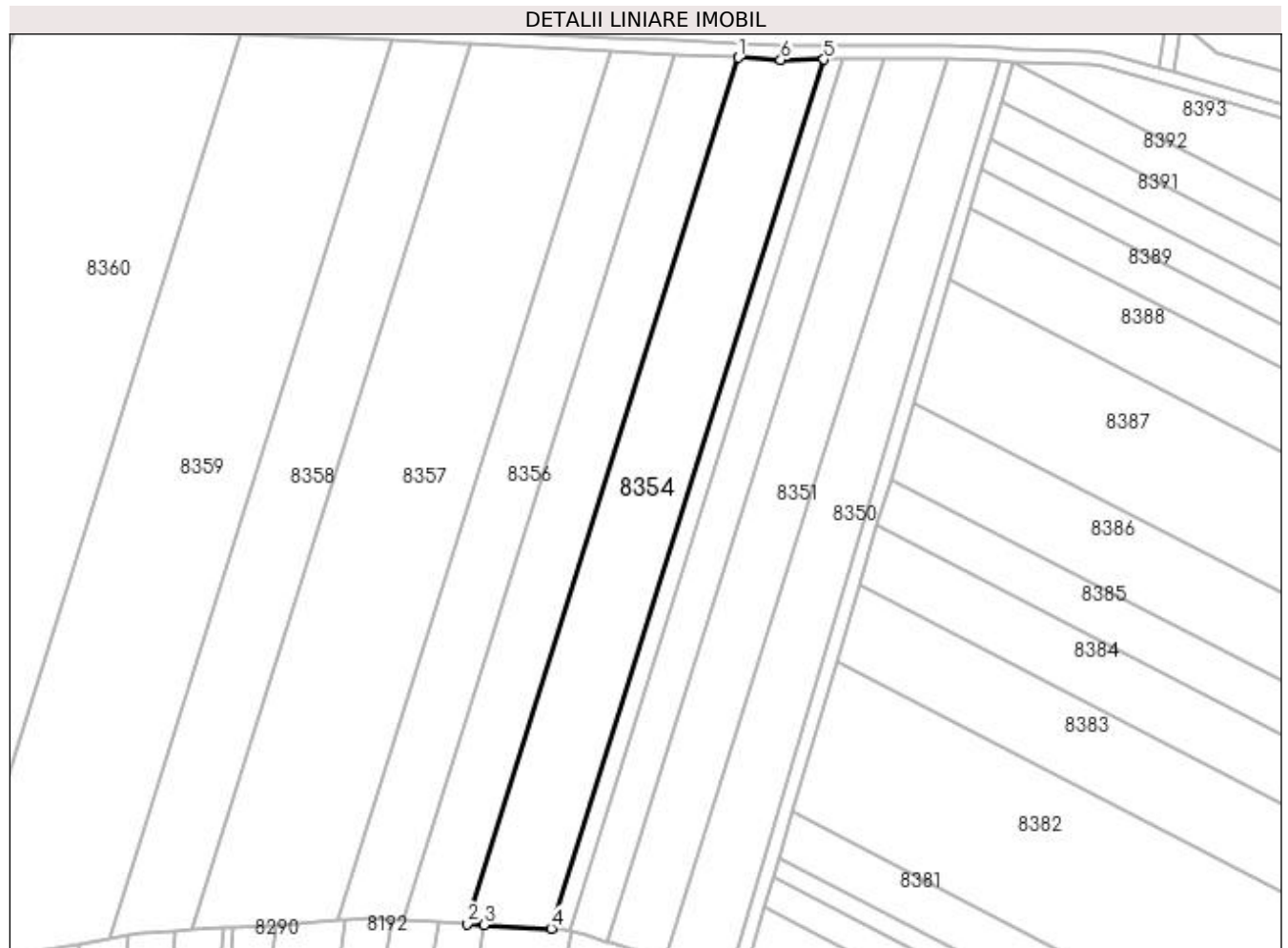
Inscrieri privind dezmembramintele dreptului de proprietate, drepturi reale de garanție și sarcini	Referințe
NU SUNT	

Anexa Nr. 1 La Partea I

Teren

Nr cadastral	Suprafața (mp)*	Observații / Referințe
30265	6.600	

* Suprafața este determinată în planul de proiecție Stereo 70.



Date referitoare la teren

Crt	Categorie folosință	Intravilan	Suprafața (mp)	Tarla	Parcelă	Nr. topo	Observații / Referințe
1	arabil	NU	6.600	3	356	-	

Lungime Segmente

1) Valorile lungimilor segmentelor sunt obținute din proiecție în plan.

Punct început	X / Y	Punct sfârșit	X / Y	Lungime segment (** (m)
1	435.639,209 302.072,923	2	435.558,324 301.815,222	270.097
2	435.558,324 301.815,222	3	435.563,439 301.814,952	5.122
3	435.563,439 301.814,952	4	435.583,497 301.813,89	20.086
4	435.583,497 301.813,89	5	435.664,634 302.072,391	270.935
5	435.664,634 302.072,391	6	435.651,779 302.072,26	12.856

Punct început	X / Y	Punct sfârșit	X / Y	Lungime segment (** (m)
6	435.651,779 302.072,26	1	435.639,209 302.072,923	12.587

** Lungimile segmentelor sunt determinate în planul de proiecție Stereo 70 și sunt rotunjite la 1 milimetru.

*** Distanța dintre puncte este formată din segmente cumulate ce sunt mai mici decât valoarea 1 milimetru.

**DATE DESPRE IMOBILUL NR. 8355**

Oficiul de Cadastru și Publicitate Imobiliară DOLJ
Biroul de Cadastru și Publicitate Imobiliară Craiova

A. Partea I. Descrierea imobilului

TEREN Extravilan

Adresa: Jud. Dolj, T3, P357

Nr. Crt	Nr cadastral Nr. topografic	Suprafața* (mp)	Observații / Referințe
A1	31940	5.000	Sector cadastral:13 Teren neimprejmuit;

B. Partea II. Proprietari și acte

Inscrieri privitoare la dreptul de proprietate și alte drepturi reale	Referințe
69447 / 23/05/2016	
Act Notarial nr. Contract de Vanzare Cumparare aut. nr. 753, din 20/05/2016 emis de NP Bazgu Mariana;	
B1	A1
Intabulare, drept de PROPRIETATE, dobandit prin Conventie, cota actuala 1/1, cota initiala 1/1	
1) JILAVU VIOREL	
2) JILAVU GEORGIA	

C. Partea III. SARCINI .

Inscrieri privind dezmembramintele dreptului de proprietate, drepturi reale de garanție și sarcini	Referințe
NU SUNT	

Anexa Nr. 1 La Partea I

Teren

Nr cadastral	Suprafața (mp)*	Observații / Referințe
31940	5.000	

* Suprafața este determinată în planul de proiecție Stereo 70.



Date referitoare la teren

Crt	Categorie folosință	Intra vilan	Suprafața (mp)	Tarla	Parcelă	Nr. topo	Observații / Referințe
1	arabil	NU	5.000	3	357	-	

Lungime Segmente

1) Valorile lungimilor segmentelor sunt obținute din proiecție în plan.

Punct început	X / Y	Punct sfârșit	X / Y	Lungime segment (** (m)
1	435.620,123 302.073,93	2	435.539,238 301.816,232	270.094
2	435.539,238 301.816,232	3	435.549,77 301.815,675	10.547
3	435.549,77 301.815,675	4	435.558,324 301.815,222	8.566
4	435.558,324 301.815,222	5	435.639,209 302.072,923	270.097
5	435.639,209 302.072,923	1	435.620,123 302.073,93	19.113

**** Lungimile segmentelor sunt determinate în planul de proiecție Stereo 70 și sunt rotunjite la 1 milimetru.**

***** Distanța dintre puncte este formată din segmente cumulate ce sunt mai mici decât valoarea 1 milimetru.**

**DATE DESPRE IMOBILUL NR. 8356**

Oficiul de Cadastru și Publicitate Imobiliară DOLJ
 Biroul de Cadastru și Publicitate Imobiliară Craiova

A. Partea I. Descrierea imobilului

TEREN Extravilan

Adresa: Jud. Dolj, T3, P358

Nr. Crt	Nr cadastral Nr. topografic	Suprafața* (mp)	Observații / Referințe
A1	31934	5.000	Sector cadastral:13 Teren neimprejmuit;

B. Partea II. Proprietari și acte

Inscrieri privitoare la dreptul de proprietate și alte drepturi reale	Referințe
70016 / 09/05/2017	
Act Notarial nr. contract de vanzare nr. 1846, din 08/05/2017 emis de DOINA FAURAR;	
B1	A1
Intabulare, drept de PROPRIETATE, dobandit prin Conventie, cota actuala 1/1, cota initiala 1/1	
1) JILAVU VIOREL	
2) JILAVU GEORGIA	

C. Partea III. SARCINI .

Inscrieri privind dezmembramintele dreptului de proprietate, drepturi reale de garanție și sarcini	Referințe
NU SUNT	

Anexa Nr. 1 La Partea I

Teren

Nr cadastral	Suprafața (mp)*	Observații / Referințe
31934	5.000	

* Suprafața este determinată în planul de proiecție Stereo 70.



Date referitoare la teren

Crt	Categorie folosință	Intra vilan	Suprafața (mp)	Tarla	Parcelă	Nr. topo	Observații / Referințe
1	arabil	NU	5.000	3	358	-	

Lungime Segmente

1) Valorile lungimilor segmentelor sunt obținute din proiecție în plan.

Punct început	X / Y	Punct sfârșit	X / Y	Lungime segment (** (m)
1	435.601,055 302.074,937	2	435.519,839 301.816,182	271.201
2	435.519,839 301.816,182	3	435.522,367 301.816,34	2.533
3	435.522,367 301.816,34	4	435.529,163 301.816,765	6.809
4	435.529,163 301.816,765	5	435.536,129 301.816,396	6.976
5	435.536,129 301.816,396	6	435.539,238 301.816,232	3.113

Punct început	X / Y	Punct sfârșit	X / Y	Lungime segment (** (m)
6	435.539,238 301.816,232	7	435.620,123 302.073,93	270.094
7	435.620,123 302.073,93	1	435.601,055 302.074,937	19.095

** Lungimile segmentelor sunt determinate în planul de proiecție Stereo 70 și sunt rotunjite la 1 milimetru.

*** Distanța dintre puncte este formată din segmente cumulate ce sunt mai mici decât valoarea 1 milimetru.

**DATE DESPRE IMOBILUL NR. 8357**

Oficiul de Cadastru și Publicitate Imobiliară DOLJ
Biroul de Cadastru și Publicitate Imobiliară Craiova

A. Partea I. Descrierea imobilului

TEREN Extravilan

Adresa: Jud. Dolj, T3, P359

Nr. Crt	Nr cadastral Nr. topografic	Suprafața* (mp)	Observații / Referințe
A1		11.100	Sector cadastral:13 Teren neimprejmuit;

B. Partea II. Proprietari și acte

Inscrieri privitoare la dreptul de proprietate și alte drepturi reale	Referințe
/	
Act Administrativ nr. TDP841-15011, din 03/12/1995 emis de CJSDPAT DOLJ;	
B1	A1
Intabulare, drept de PROPRIETATE, dobândit prin Reconstituire, cota actuala 1/1, cota initiala 1/1 1) VÎLCEANU ILIE, LIPSA CNP	

C. Partea III. SARCINI .

Inscrieri privind dezmembramintele dreptului de proprietate, drepturi reale de garanție și sarcini	Referințe
NU SUNT	

Anexa Nr. 1 La Partea I

Teren

Nr cadastral	Suprafața (mp)*	Observații / Referințe
	11.100	

* Suprafața este determinată în planul de proiecție Stereo 70.



Date referitoare la teren

Crt	Categorie folosință	Intra vilan	Suprafața (mp)	Tarla	Parcelă	Nr. topo	Observații / Referințe
1	arabil	NU	11.100	3	359	-	

Lungime Segmente

1) Valorile lungimilor segmentelor sunt obținute din proiecție în plan.

Punct început	X / Y	Punct sfârșit	X / Y	Lungime segment (** (m)
1	435.559,253 302.077,142	2	435.476,494 301.813,471	276.354
2	435.476,494 301.813,471	3	435.485,755 301.814,05	9.279
3	435.485,755 301.814,05	4	435.488,782 301.814,239	3.033
4	435.488,782 301.814,239	5	435.501,466 301.815,033	12.709
5	435.501,466 301.815,033	6	435.519,839 301.816,182	18.409

Punct început	X / Y	Punct sfârșit	X / Y	Lungime segment (** (m)
6	435.519,839 301.816,182	7	435.601,055 302.074,937	271.201
7	435.601,055 302.074,937	1	435.559,253 302.077,142	41.86

** Lungimile segmentelor sunt determinate în planul de proiecție Stereo 70 și sunt rotunjite la 1 milimetru.

*** Distanța dintre puncte este formată din segmente cumulate ce sunt mai mici decât valoarea 1 milimetru.

**DATE DESPRE IMOBILUL NR. 8358**

Oficiul de Cadastru și Publicitate Imobiliară DOLJ
Biroul de Cadastru și Publicitate Imobiliară Craiova

A. Partea I. Descrierea imobilului

TEREN Extravilan

Adresa: Jud. Dolj, T3, P360

Nr. Crt	Nr cadastral Nr. topografic	Suprafața* (mp)	Observații / Referințe
A1		6.300	Sector cadastral:13 Teren neimprejmuit;

B. Partea II. Proprietari și acte

Inscrieri privitoare la dreptul de proprietate și alte drepturi reale		Referințe
/		
Act Administrativ nr. TDP844-15011, din 03/10/1997 emis de CJSDPAT DOLJ (Defunct conform certificat deces seria DB, nr. 293589, data 12.11.1998);		
B1	Intabulare, drept de PROPRIETATE, dobandit prin Reconstituire, cota actuala 1/1, cota initiala 1/1 1) VOICU GHEORGHITA DEFUNCT:Da	A1

C. Partea III. SARCINI .

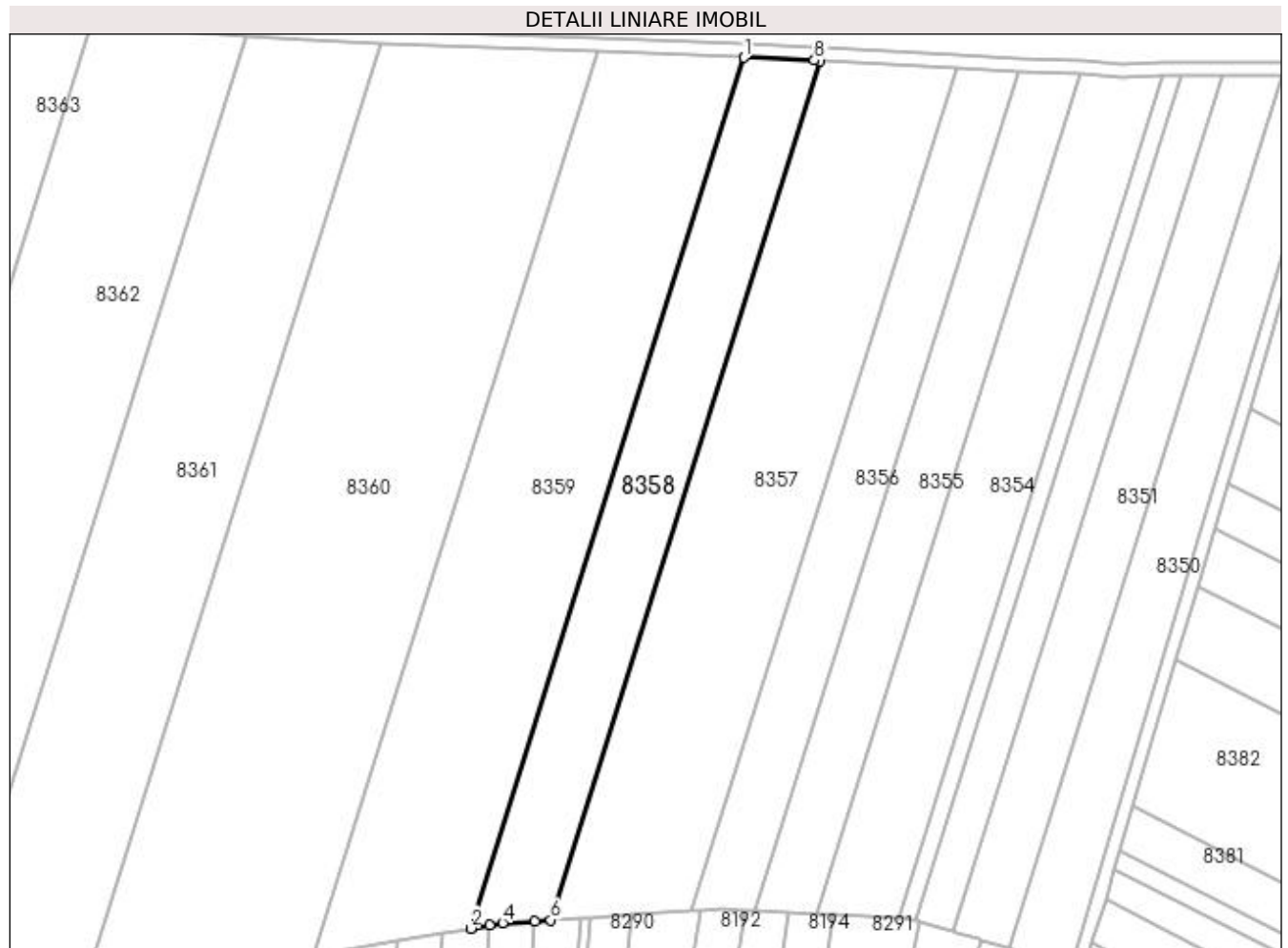
Inscrieri privind dezmembramintele dreptului de proprietate, drepturi reale de garanție și sarcini	Referințe
NU SUNT	

Anexa Nr. 1 La Partea I

Teren

Nr cadastral	Suprafața (mp)*	Observații / Referințe
	6.300	

* Suprafața este determinată în planul de proiecție Stereo 70.



Date referitoare la teren

Crt	Categorie folosință	Intra vilan	Suprafața (mp)	Tarla	Parcelă	Nr. topo	Observații / Referințe
1	arabil	NU	6.300	3	360	-	

Lungime Segmente

1) Valorile lungimilor segmentelor sunt obținute din proiecție în plan.

Punct început	X / Y	Punct sfârșit	X / Y	Lungime segment (** (m)
1	435.535,788 302.078,088	2	435.451,917 301.810,878	280.063
2	435.451,917 301.810,878	3	435.457,768 301.811,876	5.936
3	435.457,768 301.811,876	4	435.461,691 301.812,545	3.98
4	435.461,691 301.812,545	5	435.471,686 301.813,17	10.015
5	435.471,686 301.813,17	6	435.476,494 301.813,471	4.817

Punct început	X / Y	Punct sfârșit	X / Y	Lungime segment (** (m)
6	435.476,494 301.813,471	7	435.559,253 302.077,142	276.354
7	435.559,253 302.077,142	8	435.557,427 302.077,239	1.829
8	435.557,427 302.077,239	1	435.535,788 302.078,088	21.656

** Lungimile segmentelor sunt determinate în planul de proiecție Stereo 70 și sunt rotunjite la 1 milimetru.

*** Distanța dintre puncte este formată din segmente cumulate ce sunt mai mici decât valoarea 1 milimetru.

**DATE DESPRE IMOBILUL NR. 8359**

Oficiul de Cadastru și Publicitate Imobiliară DOLJ
Biroul de Cadastru și Publicitate Imobiliară Craiova

A. Partea I. Descrierea imobilului

TEREN Extravilan

Adresa: Jud. Dolj, T3, P361

Nr. Crt	Nr cadastral Nr. topografic	Suprafața* (mp)	Observații / Referințe
A1		12.400	Sector cadastral:13 Teren neimprejmuit;

B. Partea II. Proprietari și acte

Inscrieri privitoare la dreptul de proprietate și alte drepturi reale	Referințe
/	
Act Administrativ nr. TDP16996, din 13/11/2012 emis de CJSDPAT DOLJ;	
B1	A1
Intabulare, drept de PROPRIETATE, dobândit prin Reconstituire, cota actuala 1/1, cota initiala 1/1 1) ZĂVOIANU CONSTANTIN, LIPSA CNP	

C. Partea III. SARCINI .

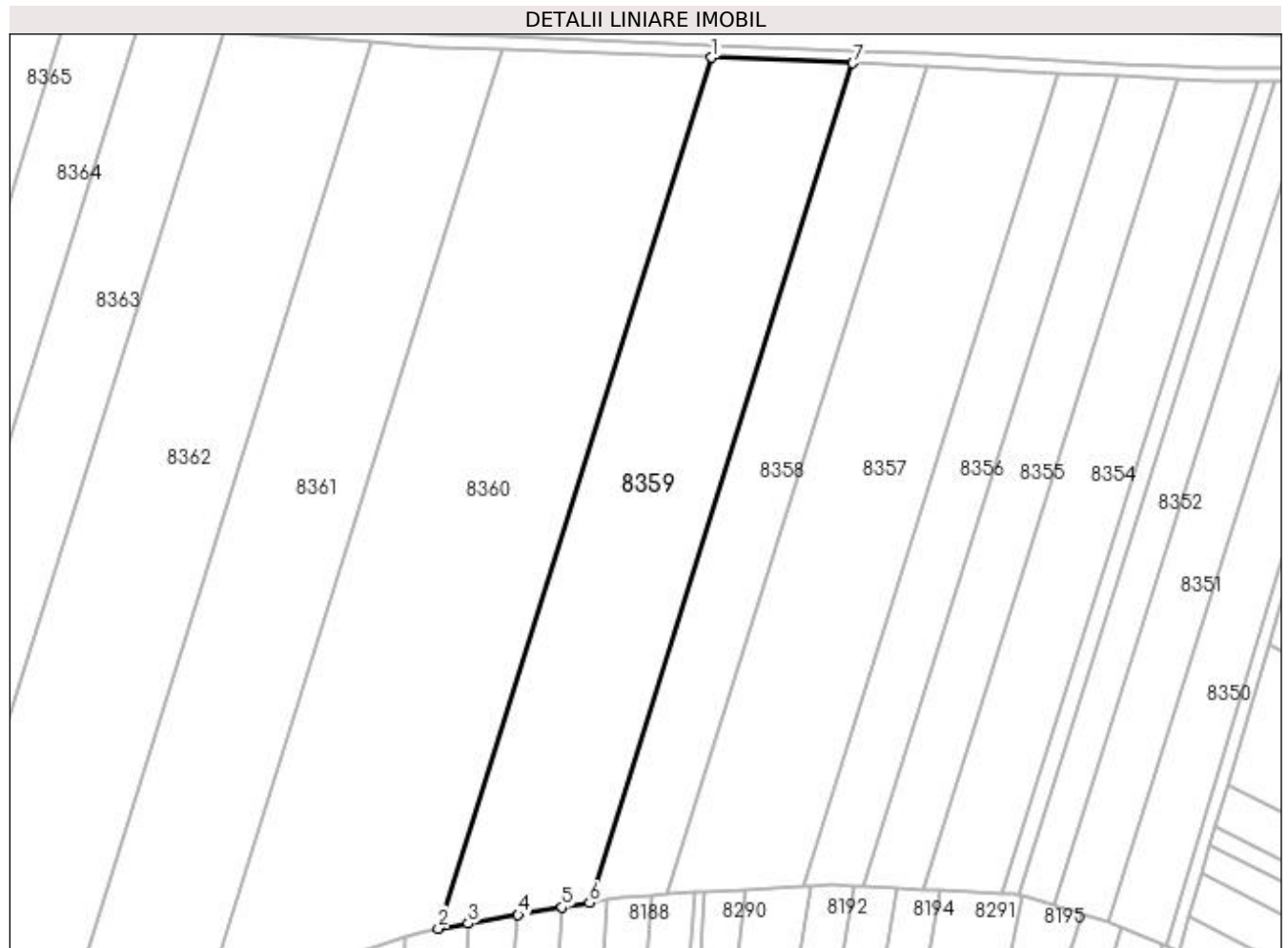
Inscrieri privind dezmembramintele dreptului de proprietate, drepturi reale de garanție și sarcini	Referințe
NU SUNT	

Anexa Nr. 1 La Partea I

Teren

Nr cadastral	Suprafața (mp)*	Observații / Referințe
	12.400	

* Suprafața este determinată în planul de proiecție Stereo 70.



Date referitoare la teren

Crt	Categorie folosință	Intra vilan	Suprafața (mp)	Tarla	Parcelă	Nr. topo	Observații / Referințe
1	arabil	NU	12.400	3	361	-	

Lungime Segmente

1) Valorile lungimilor segmentelor sunt obținute din proiecție în plan.

Punct început	X / Y	Punct sfârșit	X / Y	Lungime segment (** (m)
1	435.490,787 302.079,855	2	435.403,786 301.802,671	290.517
2	435.403,786 301.802,671	3	435.413,312 301.804,296	9.664
3	435.413,312 301.804,296	4	435.429,217 301.807,008	16.135
4	435.429,217 301.807,008	5	435.443,18 301.809,388	14.164
5	435.443,18 301.809,388	6	435.451,917 301.810,878	8.863

Punct început	X / Y	Punct sfârșit	X / Y	Lungime segment (** (m)
6	435.451,917 301.810,878	7	435.535,788 302.078,088	280.063
7	435.535,788 302.078,088	1	435.490,787 302.079,855	45.036

** Lungimile segmentelor sunt determinate în planul de proiecție Stereo 70 și sunt rotunjite la 1 milimetru.

*** Distanța dintre puncte este formată din segmente cumulate ce sunt mai mici decât valoarea 1 milimetru.

**DATE DESPRE IMOBILUL NR. 8360**

Oficiul de Cadastru și Publicitate Imobiliară DOLJ
Biroul de Cadastru și Publicitate Imobiliară Craiova

A. Partea I. Descrierea imobilului

TEREN Extravilan

Adresa: Jud. Dolj, T3, P362

Nr. Crt	Nr cadastral Nr. topografic	Suprafața* (mp)	Observații / Referințe
A1		19.536	Sector cadastral:13 Teren neimprejmuit;

B. Partea II. Proprietari și acte

Inscrieri privitoare la dreptul de proprietate și alte drepturi reale	Referințe
/	
Act Administrativ nr. TDP850-15011, din 06/02/1995 emis de CJSDPAT DOLJ;	
B1	A1
Intabulare, drept de PROPRIETATE, dobândit prin Reconstituire, cota actuala 1/1, cota initiala 1/1 1) DUMITRU PĂUNA, LIPSA CNP	

C. Partea III. SARCINI .

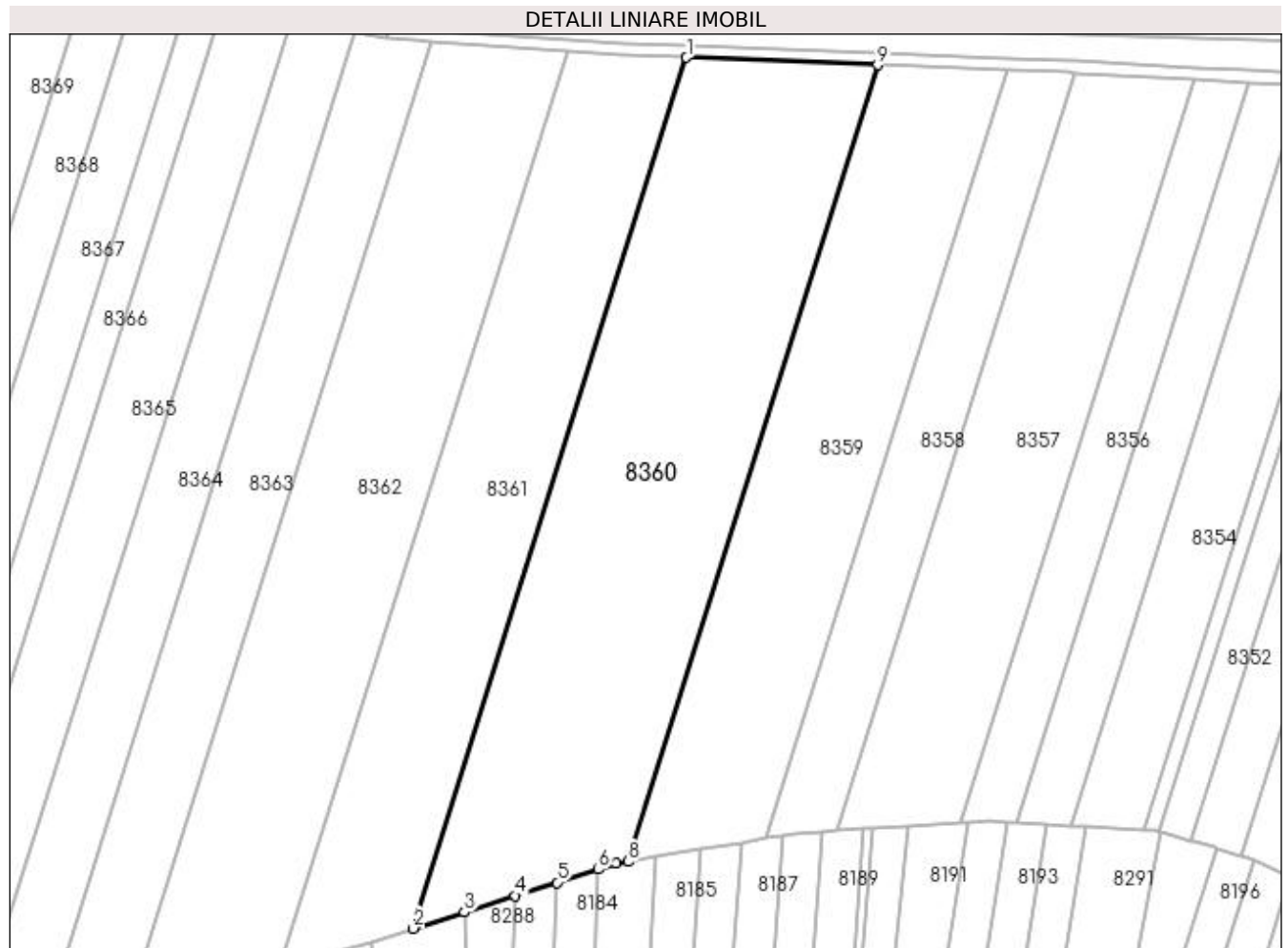
Inscrieri privind dezmembramintele dreptului de proprietate, drepturi reale de garanție și sarcini	Referințe
NU SUNT	

Anexa Nr. 1 La Partea I

Teren

Nr cadastral	Suprafața (mp)*	Observații / Referințe
	19.536	

* Suprafața este determinată în planul de proiecție Stereo 70.



Date referitoare la teren

Crt	Categorie folosință	Intra vilan	Suprafața (mp)	Tarla	Parcelă	Nr. topo	Observații / Referințe
1	arabil	NU	19.536	3	362	-	

Lungime Segmente

1) Valorile lungimilor segmentelor sunt obținute din proiecție în plan.

Punct început	X / Y	Punct sfârșit	X / Y	Lungime segment (** (m)
1	435.424,201 302.082,469	2	435.329,07 301.779,381	317.667
2	435.329,07 301.779,381	3	435.346,873 301.785,071	18.69
3	435.346,873 301.785,071	4	435.364,639 301.790,75	18.652
4	435.364,639 301.790,75	5	435.379,165 301.795,393	15.25
5	435.379,165 301.795,393	6	435.393,45 301.799,959	14.997

Punct început	X / Y	Punct sfârșit	X / Y	Lungime segment (** (m)
6	435.393,45 301.799,959	7	435.399,82 301.801,995	6.687
7	435.399,82 301.801,995	8	435.403,786 301.802,671	4.023
8	435.403,786 301.802,671	9	435.490,787 302.079,855	290.517
9	435.490,787 302.079,855	1	435.424,201 302.082,469	66.637

** Lungimile segmentelor sunt determinate în planul de proiecție Stereo 70 și sunt rotunjite la 1 milimetru.

*** Distanța dintre puncte este formată din segmente cumulate ce sunt mai mici decât valoarea 1 milimetru.

**DATE DESPRE IMOBILUL NR. 8361**

Oficiul de Cadastru și Publicitate Imobiliară DOLJ
Biroul de Cadastru și Publicitate Imobiliară Craiova

A. Partea I. Descrierea imobilului

TEREN Extravilan

Adresa: Jud. Dolj, T3, P363

Nr. Crt	Nr cadastral Nr. topografic	Suprafața* (mp)	Observații / Referințe
A1		13.162	Sector cadastral:13 Teren neimprejmuit;

B. Partea II. Proprietari și acte

Inscrieri privitoare la dreptul de proprietate și alte drepturi reale	Referințe
/	
Act Administrativ nr. TDP893-15011, din 15/12/1995 emis de CJSDPAT DOLJ (Defunct conform certificat deces seria D9, nr. 890215, data 09.06.1993);	
B1	A1
Intabulare, drept de PROPRIETATE, dobandit prin Reconstituire, cota actuala 1/1, cota initiala 1/1 1) PRIOTEASA GHEORGHE, LIPSA CNP DEFUNCT:Da	

C. Partea III. SARCINI .

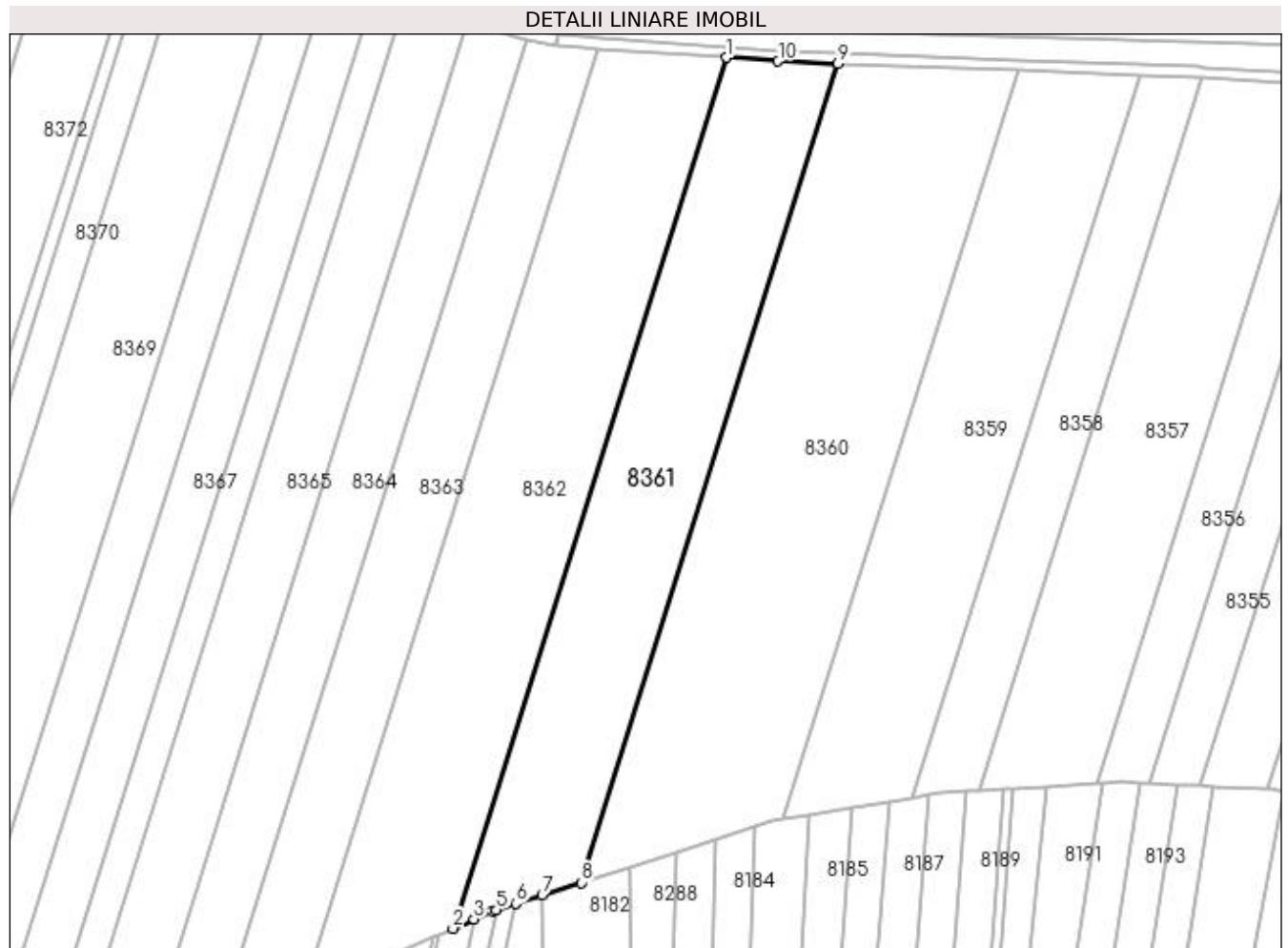
Inscrieri privind dezmembramintele dreptului de proprietate, drepturi reale de garanție și sarcini	Referințe
NU SUNT	

Anexa Nr. 1 La Partea I

Teren

Nr cadastral	Suprafața (mp)*	Observații / Referințe
	13.162	

* Suprafața este determinată în planul de proiecție Stereo 70.



Date referitoare la teren

Crt	Categorie folosință	Intra vilan	Suprafața (mp)	Tarla	Parcelă	Nr. topo	Observații / Referințe
1	arabil	NU	13.162	3	363	-	

Lungime Segmente

1) Valorile lungimilor segmentelor sunt obținute din proiecție în plan.

Punct început	X / Y	Punct sfârșit	X / Y	Lungime segment (** (m)
1	435.382,694 302.084,701	2	435.281,53 301.762,392	337.812
2	435.281,53 301.762,392	3	435.289,364 301.765,862	8.568
3	435.289,364 301.765,862	4	435.296,071 301.768,833	7.336
4	435.296,071 301.768,833	5	435.297,651 301.769,338	1.659
5	435.297,651 301.769,338	6	435.304,86 301.771,642	7.568

Punct început	X / Y	Punct sfârșit	X / Y	Lungime segment (** (m)
6	435.304,86 301.771,642	7	435.314,585 301.774,751	10.21
7	435.314,585 301.774,751	8	435.329,07 301.779,381	15.207
8	435.329,07 301.779,381	9	435.424,201 302.082,469	317.667
9	435.424,201 302.082,469	10	435.402,0 302.083,34	22.218
10	435.402,0 302.083,34	1	435.382,694 302.084,701	19.354

** Lungimile segmentelor sunt determinate în planul de proiecție Stereo 70 și sunt rotunjite la 1 milimetru.

*** Distanța dintre puncte este formată din segmente cumulate ce sunt mai mici decât valoarea 1 milimetru.

**DATE DESPRE IMOBILUL NR. 8362**

Oficiul de Cadastru și Publicitate Imobiliară DOLJ
Biroul de Cadastru și Publicitate Imobiliară Craiova

A. Partea I. Descrierea imobilului

TEREN Extravilan

Adresa: Jud. Dolj, T3, P364

Nr. Crt	Nr cadastral Nr. topografic	Suprafața* (mp)	Observații / Referințe
A1		16.280	Sector cadastral:13 Teren neimpregmuit;

B. Partea II. Proprietari și acte

Inscrieri privitoare la dreptul de proprietate și alte drepturi reale	Referințe
/	
Act Administrativ nr. TDP1464, din 28/02/2003 emis de CJSDPAT DOLJ;	
B1	A1
Intabulare, drept de PROPRIETATE, dobândit prin Reconstituire, cota actuala 1/1, cota initiala 1/1 1) DUMITRU STERIE, LIPSA CNP	

C. Partea III. SARCINI .

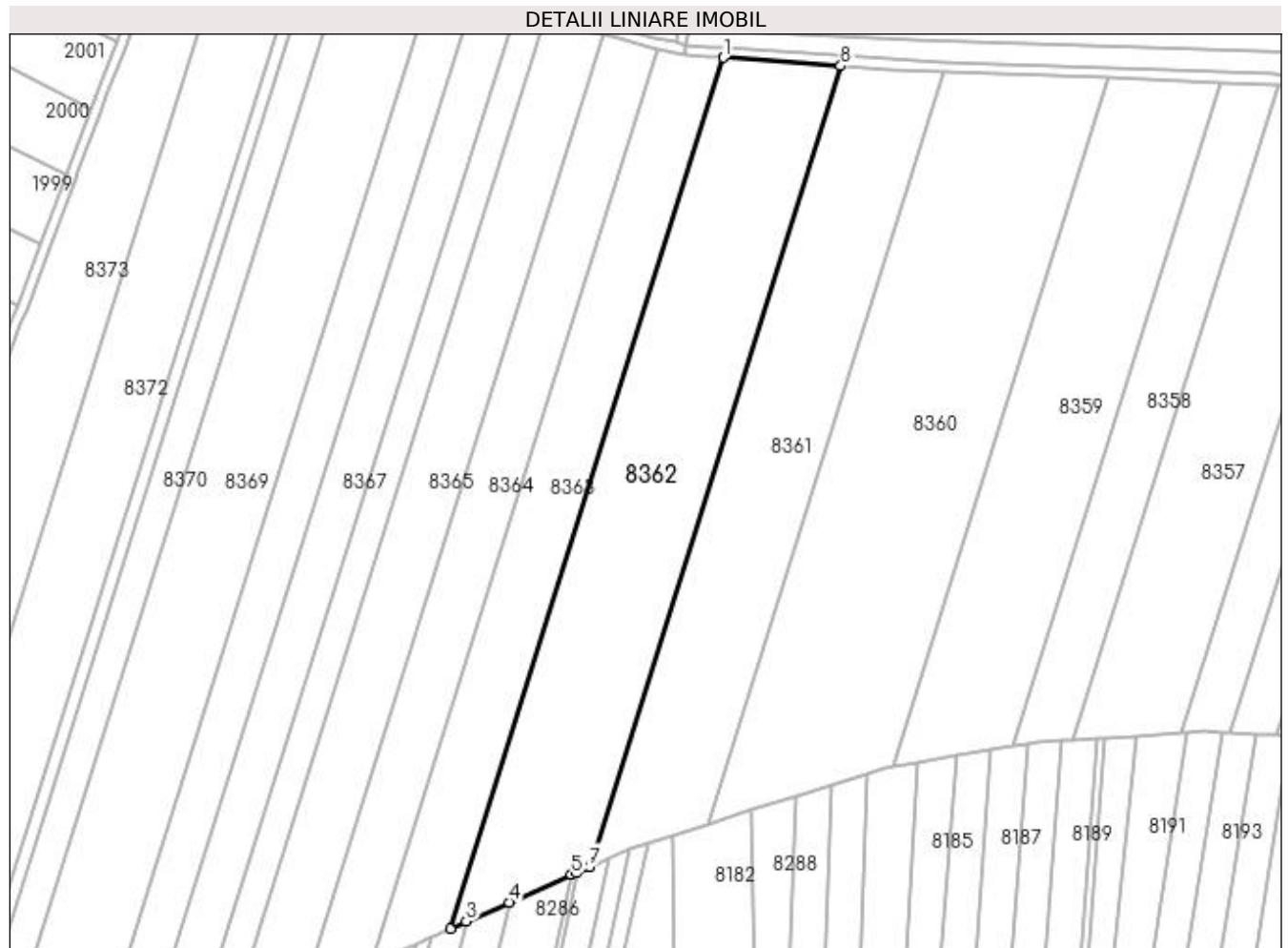
Inscrieri privind dezmembramintele dreptului de proprietate, drepturi reale de garanție și sarcini	Referințe
NU SUNT	

Anexa Nr. 1 La Partea I

Teren

Nr cadastral	Suprafața (mp)*	Observații / Referințe
	16.280	

* Suprafața este determinată în planul de proiecție Stereo 70.



Date referitoare la teren

Crt	Categorie folosință	Intra vilan	Suprafața (mp)	Tarla	Parcelă	Nr. topo	Observații / Referințe
1	arabil	NU	16.280	3	364	-	

Lungime Segmente

1) Valorile lungimilor segmentelor sunt obținute din proiecție în plan.

Punct început	X / Y	Punct sfârșit	X / Y	Lungime segment (** (m)
1	435.335,35 302.088,038	2	435.225,325 301.737,497	367.402
2	435.225,325 301.737,497	3	435.231,847 301.740,386	7.133
3	435.231,847 301.740,386	4	435.249,126 301.748,04	18.898
4	435.249,126 301.748,04	5	435.274,111 301.759,107	27.326
5	435.274,111 301.759,107	6	435.276,413 301.760,126	2.517

Punct început	X / Y	Punct sfârșit	X / Y	Lungime segment (** (m)
6	435.276,413 301.760,126	7	435.281,53 301.762,392	5.596
7	435.281,53 301.762,392	8	435.382,694 302.084,701	337.812
8	435.382,694 302.084,701	1	435.335,35 302.088,038	47.461

** Lungimile segmentelor sunt determinate în planul de proiecție Stereo 70 și sunt rotunjite la 1 milimetru.

*** Distanța dintre puncte este formată din segmente cumulate ce sunt mai mici decât valoarea 1 milimetru.

**DATE DESPRE IMOBILUL NR. 8363**

Oficiul de Cadastru și Publicitate Imobiliară DOLJ
Biroul de Cadastru și Publicitate Imobiliară Craiova

A. Partea I. Descrierea imobilului

TEREN Extravilan

Adresa: Jud. Dolj, T3, P365

Nr. Crt	Nr cadastral Nr. topografic	Suprafața* (mp)	Observații / Referințe
A1		9.880	Sector cadastral:13 Teren neimprejmit;

B. Partea II. Proprietari și acte

Inscrieri privitoare la dreptul de proprietate și alte drepturi reale		Referințe
/		
Act Notarial nr. CM 77, din 19/08/2021 emis de BIN Marta Elena Daniela;		
B1	Intabulare, drept de PROPRIETATE, dobandit prin Succesiune, cota actuala 2/8, cota initiala 2/8 1) ȚĂRȚĂLEANU MARIANA	A1
B2	Intabulare, drept de PROPRIETATE, dobandit prin Succesiune, cota actuala 3/8, cota initiala 3/8 1) ȚĂRȚĂLEANU CRISTIAN	A1
B3	Intabulare, drept de PROPRIETATE, dobandit prin Succesiune, cota actuala 3/8, cota initiala 3/8 1) ȚĂRȚĂLEANU ADRIANA-SIMONA	A1

C. Partea III. SARCINI .

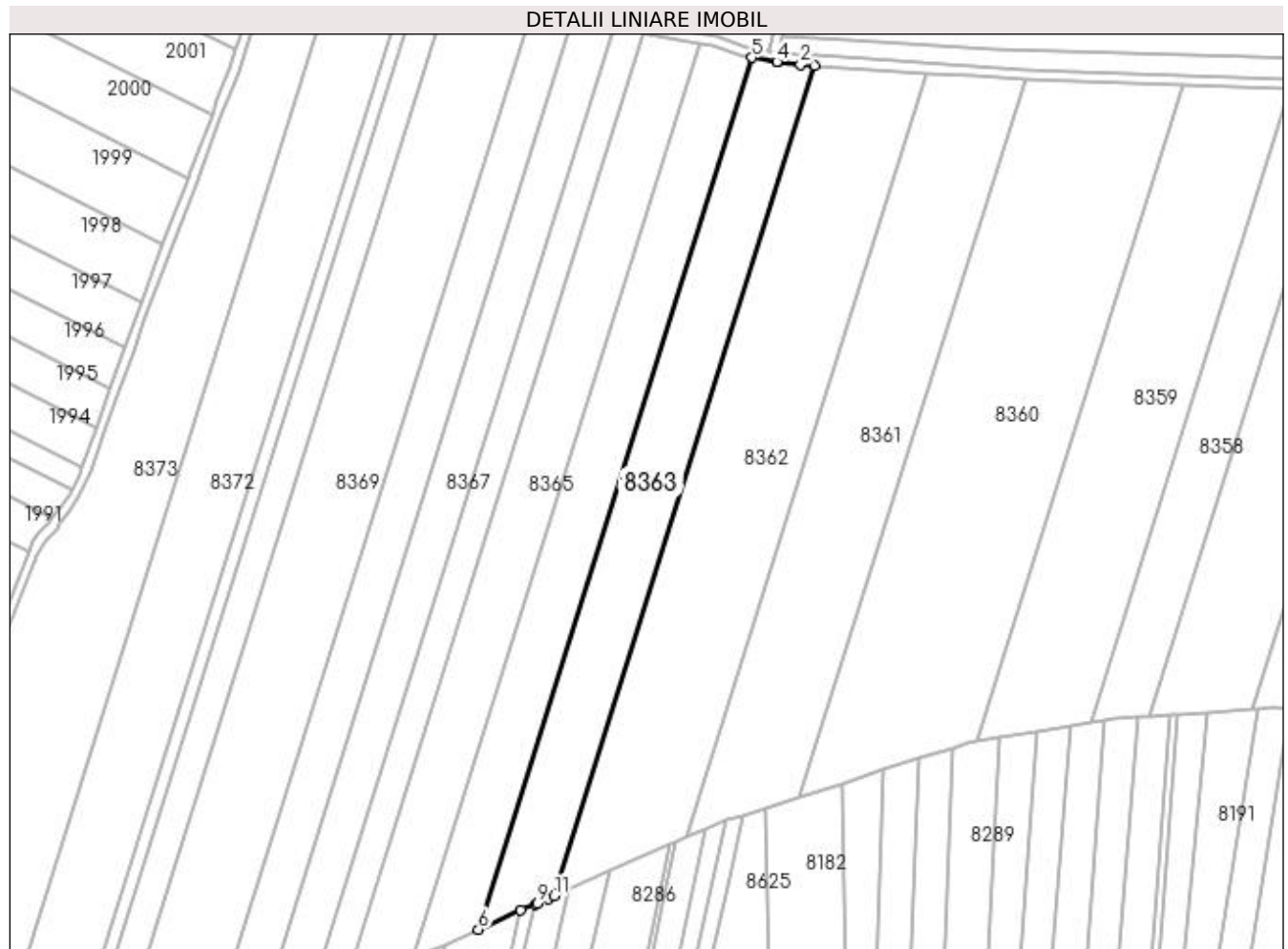
Inscrieri privind dezmembramintele dreptului de proprietate, drepturi reale de garanție și sarcini	Referințe
NU SUNT	

Anexa Nr. 1 La Partea I

Teren

Nr cadastral	Suprafața (mp)*	Observații / Referințe
	9.880	

* Suprafața este determinată în planul de proiecție Stereo 70.



Date referitoare la teren

Crt	Categorie folosință	Intra vilan	Suprafața (mp)	Tarla	Parcelă	Nr. topo	Observații / Referințe
1	arabil	NU	9.880	3	365	-	

Lungime Segmente

1) Valorile lungimilor segmentelor sunt obținute din proiecție în plan.

Punct început	X / Y	Punct sfârșit	X / Y	Lungime segment (** (m)
1	435.335,35 302.088,038	2	435.329,396 302.088,457	5.969
2	435.329,396 302.088,457	3	435.319,844 302.089,369	9.595
3	435.319,844 302.089,369	4	435.319,4 302.089,411	0.446
4	435.319,4 302.089,411	5	435.308,846 302.091,291	10.72
5	435.308,846 302.091,291	6	435.193,354 301.723,337	385.653

Punct început	X / Y	Punct sfârșit	X / Y	Lungime segment (** (m)
6	435.193,354 301.723,337	7	435.211,364 301.731,314	19.698
7	435.211,364 301.731,314	8	435.217,405 301.733,99	6.607
8	435.217,405 301.733,99	9	435.218,255 301.734,366	0.929
9	435.218,255 301.734,366	10	435.222,861 301.736,406	5.038
10	435.222,861 301.736,406	11	435.225,325 301.737,497	2.695
11	435.225,325 301.737,497	1	435.335,35 302.088,038	367.402

** Lungimile segmentelor sunt determinate în planul de proiecție Stereo 70 și sunt rotunjite la 1 milimetru.

*** Distanța dintre puncte este formată din segmente cumulate ce sunt mai mici decât valoarea 1 milimetru.

**DATE DESPRE IMOBILUL NR. 8364**

Oficiul de Cadastru și Publicitate Imobiliară DOLJ
Biroul de Cadastru și Publicitate Imobiliară Craiova

A. Partea I. Descrierea imobilului

TEREN Extravilan

Adresa: Jud. Dolj, T3, P213/1

Nr. Crt	Nr cadastral Nr. topografic	Suprafața* (mp)	Observații / Referințe
A1		8.979	Sector cadastral:13 Teren neimprejmuit;

B. Partea II. Proprietari și acte

Inscrieri privitoare la dreptul de proprietate și alte drepturi reale	Referințe
/	
Act Administrativ nr. TDP1550, din 21/11/2003 emis de CJSDPAT DOLJ;	
B1	A1
Intabulare, drept de PROPRIETATE, dobândit prin Reconstituire, cota actuala 1/1, cota initiala 1/1 1) PRIOTEASA DUMITRU, LIPSA CNP	

C. Partea III. SARCINI .

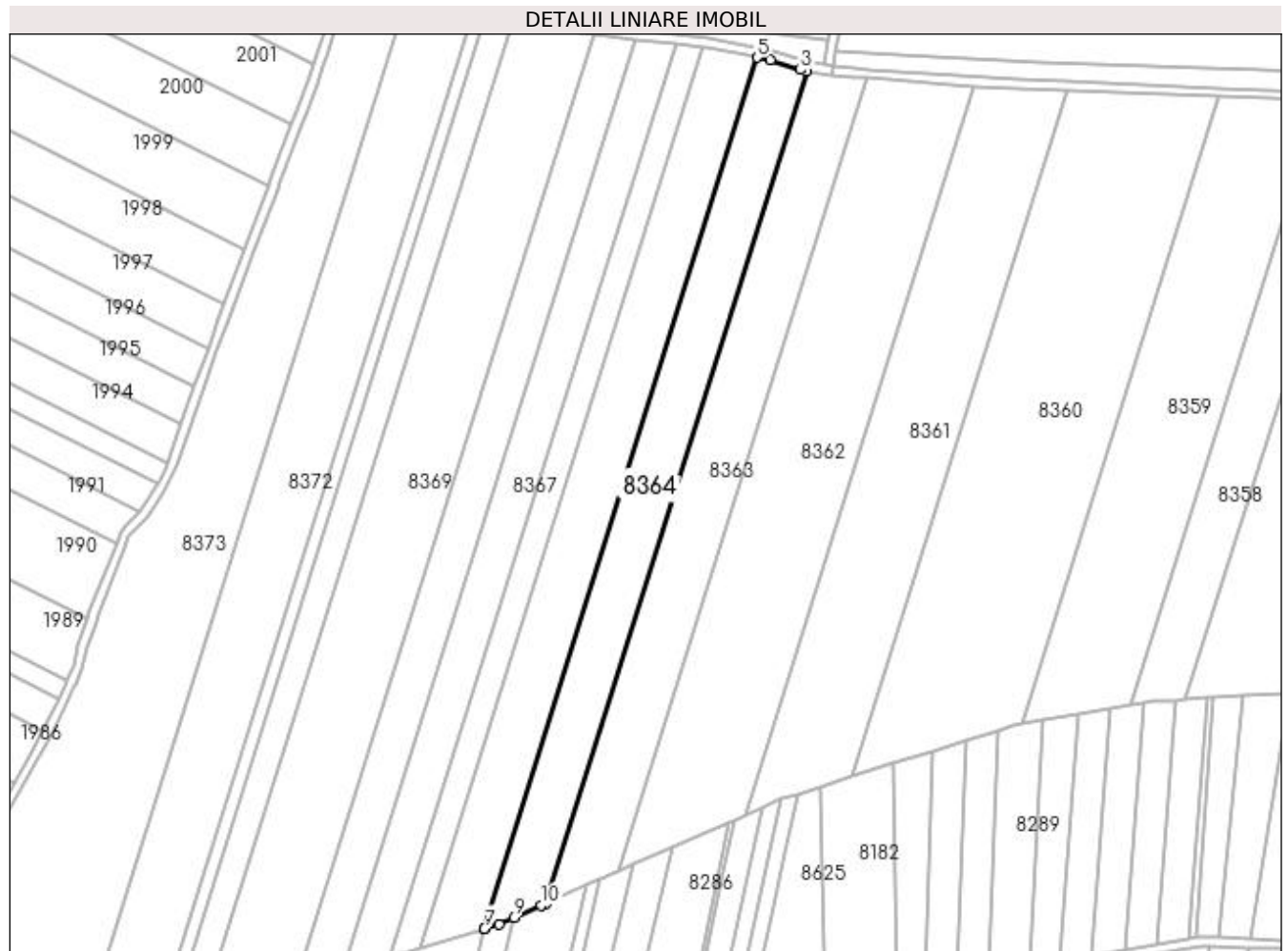
Inscrieri privind dezmembramintele dreptului de proprietate, drepturi reale de garanție și sarcini	Referințe
NU SUNT	

Anexa Nr. 1 La Partea I

Teren

Nr cadastral	Suprafața (mp)*	Observații / Referințe
	8.979	

* Suprafața este determinată în planul de proiecție Stereo 70.



Date referitoare la teren

Crt	Categorie folosință	Intra vilan	Suprafața (mp)	Tarla	Parcelă	Nr. topo	Observații / Referințe
1	arabil	NU	8.979	3	213/1	-	

Lungime Segmente

1) Valorile lungimilor segmentelor sunt obținute din proiecție în plan.

Punct început	X / Y	Punct sfârșit	X / Y	Lungime segment (** (m)
1	435.193,354 301.723,337	2	435.308,846 302.091,291	385.653
2	435.308,846 302.091,291	3	435.306,058 302.091,787	2.832
3	435.306,058 302.091,787	4	435.292,737 302.096,063	13.99
4	435.292,737 302.096,063	5	435.286,879 302.097,187	5.965
5	435.286,879 302.097,187	6	435.166,027 301.712,156	403.552

Punct început	X / Y	Punct sfârșit	X / Y	Lungime segment (** (m)
6	435.166,027 301.712,156	7	435.166,165 301.712,198	0.144
7	435.166,165 301.712,198	8	435.172,646 301.714,164	6.773
8	435.172,646 301.714,164	9	435.179,127 301.717,035	7.088
9	435.179,127 301.717,035	10	435.191,448 301.722,492	13.475
10	435.191,448 301.722,492	1	435.193,354 301.723,337	2.085

** Lungimile segmentelor sunt determinate în planul de proiecție Stereo 70 și sunt rotunjite la 1 milimetru.

*** Distanța dintre puncte este formată din segmente cumulate ce sunt mai mici decât valoarea 1 milimetru.

**DATE DESPRE IMOBILUL NR. 8365**

Oficiul de Cadastru și Publicitate Imobiliară DOLJ
Biroul de Cadastru și Publicitate Imobiliară Craiova

A. Partea I. Descrierea imobilului

TEREN Extravilan

Adresa: Jud. Dolj, T3, P217

Nr. Crt	Nr cadastral Nr. topografic	Suprafața* (mp)	Observații / Referințe
A1		9.985	Sector cadastral:13 Teren neimprejmuit;

B. Partea II. Proprietari și acte

Inscrieri privitoare la dreptul de proprietate și alte drepturi reale	Referințe
/	
Act Administrativ nr. TDP1552, din 21/11/2003 emis de CJSDPAT DOLJ;	
B1	A1
Intabulare, drept de PROPRIETATE, dobândit prin Reconstituire, cota actuala 1/1, cota initiala 1/1 1) SÎRBU DUMITRU, LIPSA CNP	

C. Partea III. SARCINI .

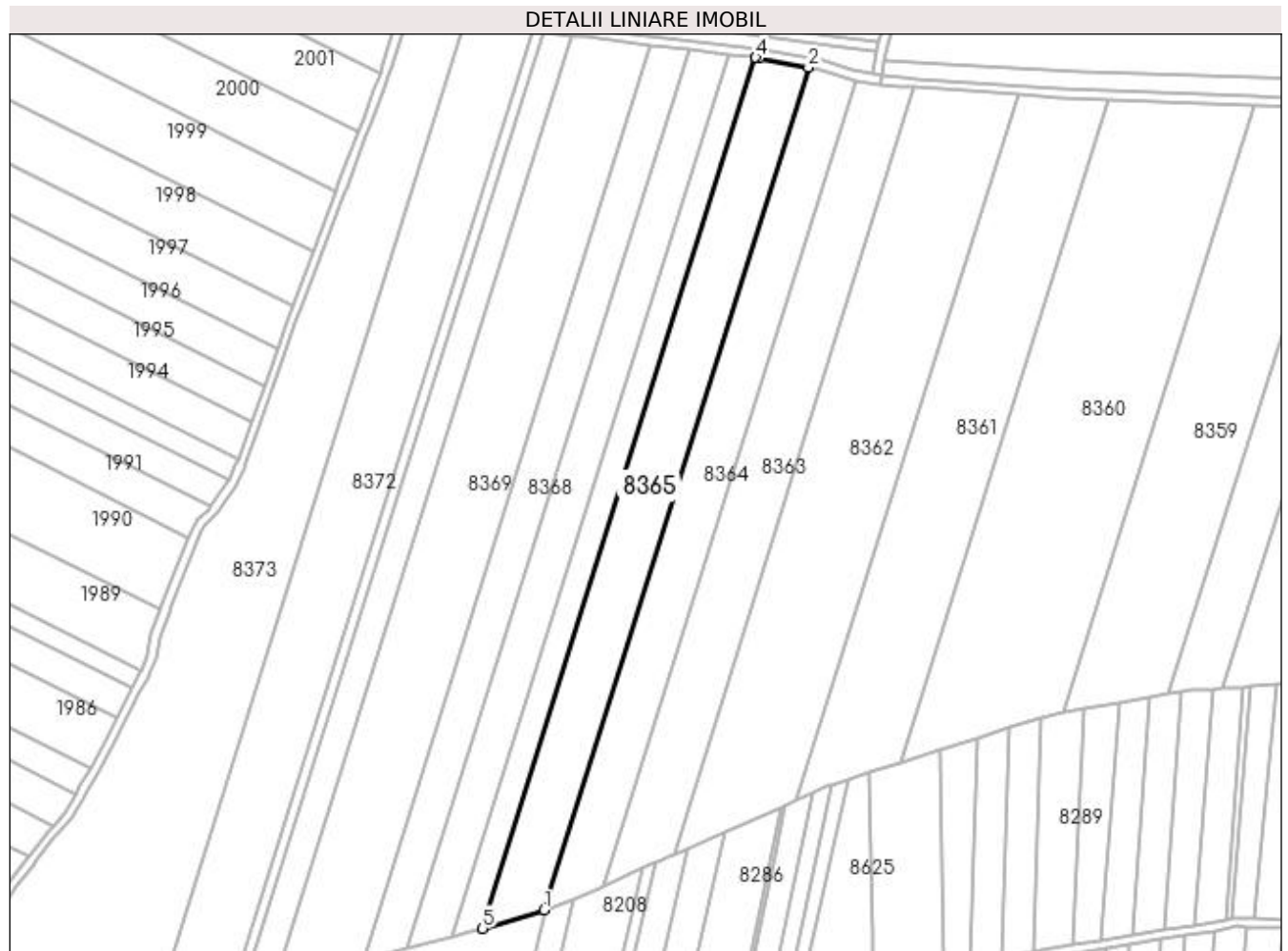
Inscrieri privind dezmembramintele dreptului de proprietate, drepturi reale de garanție și sarcini	Referințe
NU SUNT	

Anexa Nr. 1 La Partea I

Teren

Nr cadastral	Suprafața (mp)*	Observații / Referințe
	9.985	

* Suprafața este determinată în planul de proiecție Stereo 70.



Date referitoare la teren

Crt	Categorie folosință	Intra vilan	Suprafața (mp)	Tarla	Parcelă	Nr. topo	Observații / Referințe
1	arabil	NU	9.985	3	217	-	

Lungime Segmente

1) Valorile lungimilor segmentelor sunt obținute din proiecție în plan.

Punct început	X / Y	Punct sfârșit	X / Y	Lungime segment (** (m)
1	435.166,027 301.712,156	2	435.286,879 302.097,187	403.552
2	435.286,879 302.097,187	3	435.264,473 302.101,486	22.815
3	435.264,473 302.101,486	4	435.262,794 302.101,689	1.691
4	435.262,794 302.101,689	5	435.137,846 301.703,605	417.232
5	435.137,846 301.703,605	1	435.166,027 301.712,156	29.45

**** Lungimile segmentelor sunt determinate în planul de proiecție Stereo 70 și sunt rotunjite la 1 milimetru.**

***** Distanța dintre puncte este formată din segmente cumulate ce sunt mai mici decât valoarea 1 milimetru.**

**DATE DESPRE IMOBILUL NR. 8366**

Oficiul de Cadastru și Publicitate Imobiliară DOLJ
Biroul de Cadastru și Publicitate Imobiliară Craiova

A. Partea I. Descrierea imobilului

TEREN Extravilan

Adresa: Jud. Dolj, T3, P220

Nr. Crt	Nr cadastral Nr. topografic	Suprafața* (mp)	Observații / Referințe
A1		5.000	Sector cadastral:13 Teren neimprejmuit;

B. Partea II. Proprietari și acte

Inscrieri privitoare la dreptul de proprietate și alte drepturi reale	Referințe
/	
Act Administrativ nr. TDP949-59538, din 28/12/1995 emis de CJSDPAT DOLJ;	
B1	A1
Intabulare, drept de PROPRIETATE, dobândit prin Reconstituire, cota actuala 1/1, cota initiala 1/1 1) OLARU PETRE, LIPSA CNP	

C. Partea III. SARCINI .

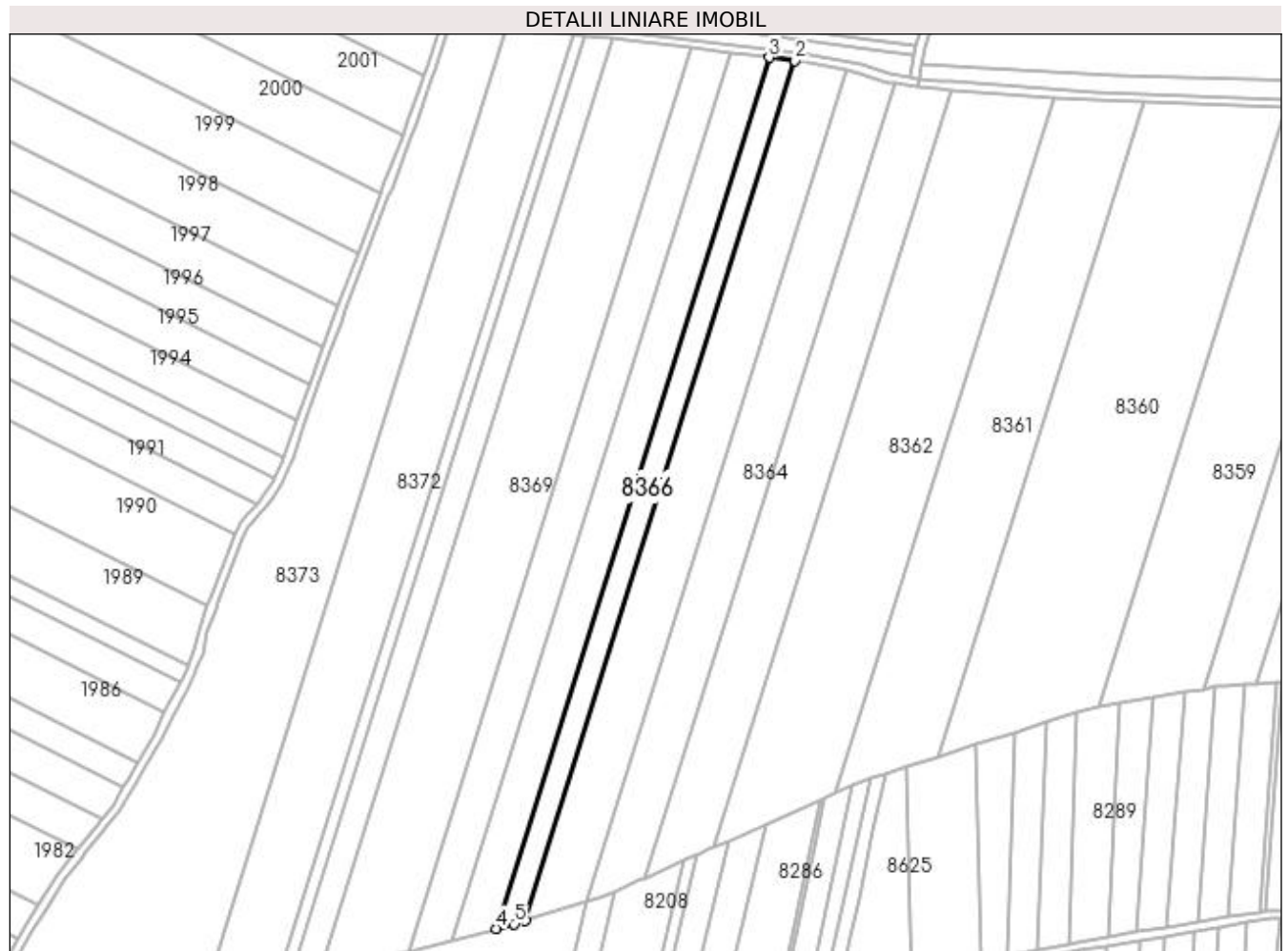
Inscrieri privind dezmembramintele dreptului de proprietate, drepturi reale de garanție și sarcini	Referințe
NU SUNT	

Anexa Nr. 1 La Partea I

Teren

Nr cadastral	Suprafața (mp)*	Observații / Referințe
	5.000	

* Suprafața este determinată în planul de proiecție Stereo 70.



Date referitoare la teren

Crt	Categorie folosință	Intra vilan	Suprafața (mp)	Tarla	Parcelă	Nr. topo	Observații / Referințe
1	arabil	NU	5.000	3	220	-	

Lungime Segmente

1) Valorile lungimilor segmentelor sunt obținute din proiecție în plan.

Punct început	X / Y	Punct sfârșit	X / Y	Lungime segment (** (m)
1	435.137,846 301.703,605	2	435.262,794 302.101,689	417.232
2	435.262,794 302.101,689	3	435.250,774 302.103,142	12.108
3	435.250,774 302.103,142	4	435.124,201 301.699,88	422.659
4	435.124,201 301.699,88	5	435.132,73 301.702,053	8.801
5	435.132,73 301.702,053	1	435.137,846 301.703,605	5.346

**** Lungimile segmentelor sunt determinate în planul de proiecție Stereo 70 și sunt rotunjite la 1 milimetru.**

***** Distanța dintre puncte este formată din segmente cumulate ce sunt mai mici decât valoarea 1 milimetru.**

**DATE DESPRE IMOBILUL NR. 8367**

Oficiul de Cadastru și Publicitate Imobiliară DOLJ
Biroul de Cadastru și Publicitate Imobiliară Craiova

A. Partea I. Descrierea imobilului

TEREN Extravilan

Adresa: Jud. Dolj, T3, P225

Nr. Crt	Nr cadastral Nr. topografic	Suprafața* (mp)	Observații / Referințe
A1		7.700	Sector cadastral:13 Teren neimprejmuit;

B. Partea II. Proprietari și acte

Inscrieri privitoare la dreptul de proprietate și alte drepturi reale	Referințe
/	
Act Notarial nr. CVC 2099, din 29/07/2005 emis de BNP MARIN ELENA SI MARIN NICOLAE,;	
B1	A1
Intabulare, drept de PROPRIETATE, dobandit prin Conventie, cota actuala 1/1, cota initiala 1/1 1) SC SOLAGRAR SRL, CIF:16961642	

C. Partea III. SARCINI .

Inscrieri privind dezmembramintele dreptului de proprietate, drepturi reale de garanție și sarcini	Referințe
NU SUNT	

Anexa Nr. 1 La Partea I

Teren

Nr cadastral	Suprafața (mp)*	Observații / Referințe
	7.700	

* Suprafața este determinată în planul de proiecție Stereo 70.



Date referitoare la teren

Crt	Categorie folosință	Intra vilan	Suprafața (mp)	Tarla	Parcelă	Nr. topo	Observații / Referințe
1	arabil	NU	7.700	3	225	-	

Lungime Segmente

1) Valorile lungimilor segmentelor sunt obținute din proiecție în plan.

Punct început	X / Y	Punct sfârșit	X / Y	Lungime segment (** (m)
1	435.124,201 301.699,88	2	435.250,774 302.103,142	422.659
2	435.250,774 302.103,142	3	435.232,546 302.105,345	18.361
3	435.232,546 302.105,345	4	435.103,637 301.694,641	430.459
4	435.103,637 301.694,641	1	435.124,201 301.699,88	21.221

**** Lungimile segmentelor sunt determinate în planul de proiecție Stereo 70 și sunt rotunjite la 1 milimetru.**

***** Distanța dintre puncte este formată din segmente cumulate ce sunt mai mici decât valoarea 1 milimetru.**

**DATE DESPRE IMOBILUL NR. 8368**

Oficiul de Cadastru și Publicitate Imobiliară DOLJ
Biroul de Cadastru și Publicitate Imobiliară Craiova

A. Partea I. Descrierea imobilului

TEREN Extravilan

Adresa: Jud. Dolj, T3, P225

Nr. Crt	Nr cadastral Nr. topografic	Suprafața* (mp)	Observații / Referințe
A1		7.700	Sector cadastral:13 Teren neimprijmit;

B. Partea II. Proprietari și acte

Inscrieri privitoare la dreptul de proprietate și alte drepturi reale	Referințe
/	
Act Administrativ nr. TDP1498, din 03/10/2003 emis de CJSDPAT DOLJ;	
B1	A1
Intabulare, drept de PROPRIETATE, dobândit prin Reconstituire, cota actuala 1/1, cota initiala 1/1 1) GEORGESCU IULIANA, LIPSA CNP	

C. Partea III. SARCINI .

Inscrieri privind dezmembramintele dreptului de proprietate, drepturi reale de garanție și sarcini	Referințe
NU SUNT	

Anexa Nr. 1 La Partea I

Teren

Nr cadastral	Suprafața (mp)*	Observații / Referințe
	7.700	

* Suprafața este determinată în planul de proiecție Stereo 70.



Date referitoare la teren

Crt	Categorie folosință	Intravilan	Suprafața (mp)	Tarla	Parcelă	Nr. topo	Observații / Referințe
1	arabil	NU	7.700	3	225	-	

Lungime Segmente

1) Valorile lungimilor segmentelor sunt obținute din proiecție în plan.

Punct început	X / Y	Punct sfârșit	X / Y	Lungime segment (** (m)
1	435.103,637 301.694,641	2	435.232,546 302.105,345	430.459
2	435.232,546 302.105,345	3	435.214,642 302.107,509	18.034
3	435.214,642 302.107,509	4	435.083,439 301.689,495	438.121
4	435.083,439 301.689,495	1	435.103,637 301.694,641	20.843

**** Lungimile segmentelor sunt determinate în planul de proiecție Stereo 70 și sunt rotunjite la 1 milimetru.**

***** Distanța dintre puncte este formată din segmente cumulate ce sunt mai mici decât valoarea 1 milimetru.**

**DATE DESPRE IMOBILUL NR. 8369**

Oficiul de Cadastru și Publicitate Imobiliară DOLJ
Biroul de Cadastru și Publicitate Imobiliară Craiova

A. Partea I. Descrierea imobilului

TEREN Extravilan

Adresa: Jud. Dolj, T3, P227

Nr. Crt	Nr cadastral Nr. topografic	Suprafața* (mp)	Observații / Referințe
A1		15.990	Sector cadastral:13 Teren neimpregmuit;

B. Partea II. Proprietari și acte

Inscrieri privitoare la dreptul de proprietate și alte drepturi reale	Referințe
/	
Act Administrativ nr. TDP1253-2179, din 27/05/1999 emis de CJSDPAT DOLJ;	
B1	A1
Intabulare, drept de PROPRIETATE, dobândit prin Reconstituire, cota actuala 1/1, cota initiala 1/1 1) BARBU FLORICA , LIPSA CNP	

C. Partea III. SARCINI .

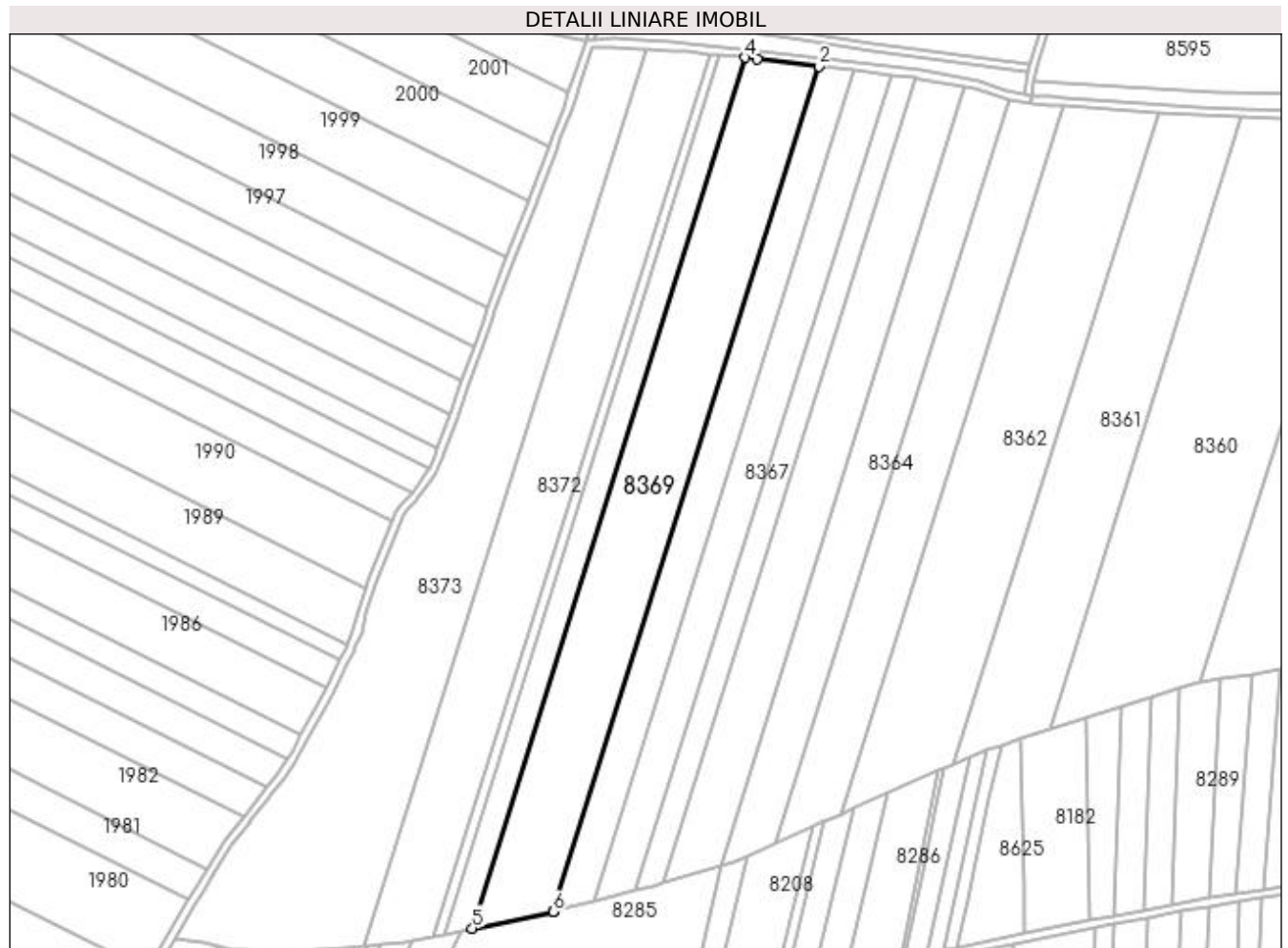
Inscrieri privind dezmembramintele dreptului de proprietate, drepturi reale de garanție și sarcini	Referințe
NU SUNT	

Anexa Nr. 1 La Partea I

Teren

Nr cadastral	Suprafața (mp)*	Observații / Referințe
	15.990	

* Suprafața este determinată în planul de proiecție Stereo 70.



Date referitoare la teren

Crt	Categorie folosință	Intra vilan	Suprafața (mp)	Tarla	Parcelă	Nr. topo	Observații / Referințe
1	arabil	NU	15.990	3	227	-	

Lungime Segmente

1) Valorile lungimilor segmentelor sunt obținute din proiecție în plan.

Punct început	X / Y	Punct sfârșit	X / Y	Lungime segment (** (m)
1	435.083,439 301.689,495	2	435.214,642 302.107,509	438.121
2	435.214,642 302.107,509	3	435.184,148 302.111,196	30.716
3	435.184,148 302.111,196	4	435.178,307 302.111,772	5.869
4	435.178,307 302.111,772	5	435.043,109 301.681,033	451.458
5	435.043,109 301.681,033	6	435.083,214 301.689,438	40.976

Punct început	X / Y	Punct sfârșit	X / Y	Lungime segment (** (m)
6	435.083,214 301.689,438	1	435.083,439 301.689,495	0.232

** Lungimile segmentelor sunt determinate în planul de proiecție Stereo 70 și sunt rotunjite la 1 milimetru.

*** Distanța dintre puncte este formată din segmente cumulate ce sunt mai mici decât valoarea 1 milimetru.

**DATE DESPRE IMOBILUL NR. 8370**

Oficiul de Cadastru și Publicitate Imobiliară DOLJ
Biroul de Cadastru și Publicitate Imobiliară Craiova

A. Partea I. Descrierea imobilului

TEREN Extravilan

Adresa: Jud. Dolj, T3, P244

Nr. Crt	Nr cadastral Nr. topografic	Suprafața* (mp)	Observații / Referințe
A1		5.700	Sector cadastral:13 Teren neimprejmuit;

B. Partea II. Proprietari și acte

Inscrieri privitoare la dreptul de proprietate și alte drepturi reale	Referințe
/	
Act Administrativ nr. TDP522-2198, din 02/03/1994 emis de CJSDPAT DOLJ;	
B1	A1
Intabulare, drept de PROPRIETATE, dobândit prin Reconstituire, cota actuala 1/1, cota initiala 1/1 1) VOICU VICTOR, LIPSA CNP	

C. Partea III. SARCINI .

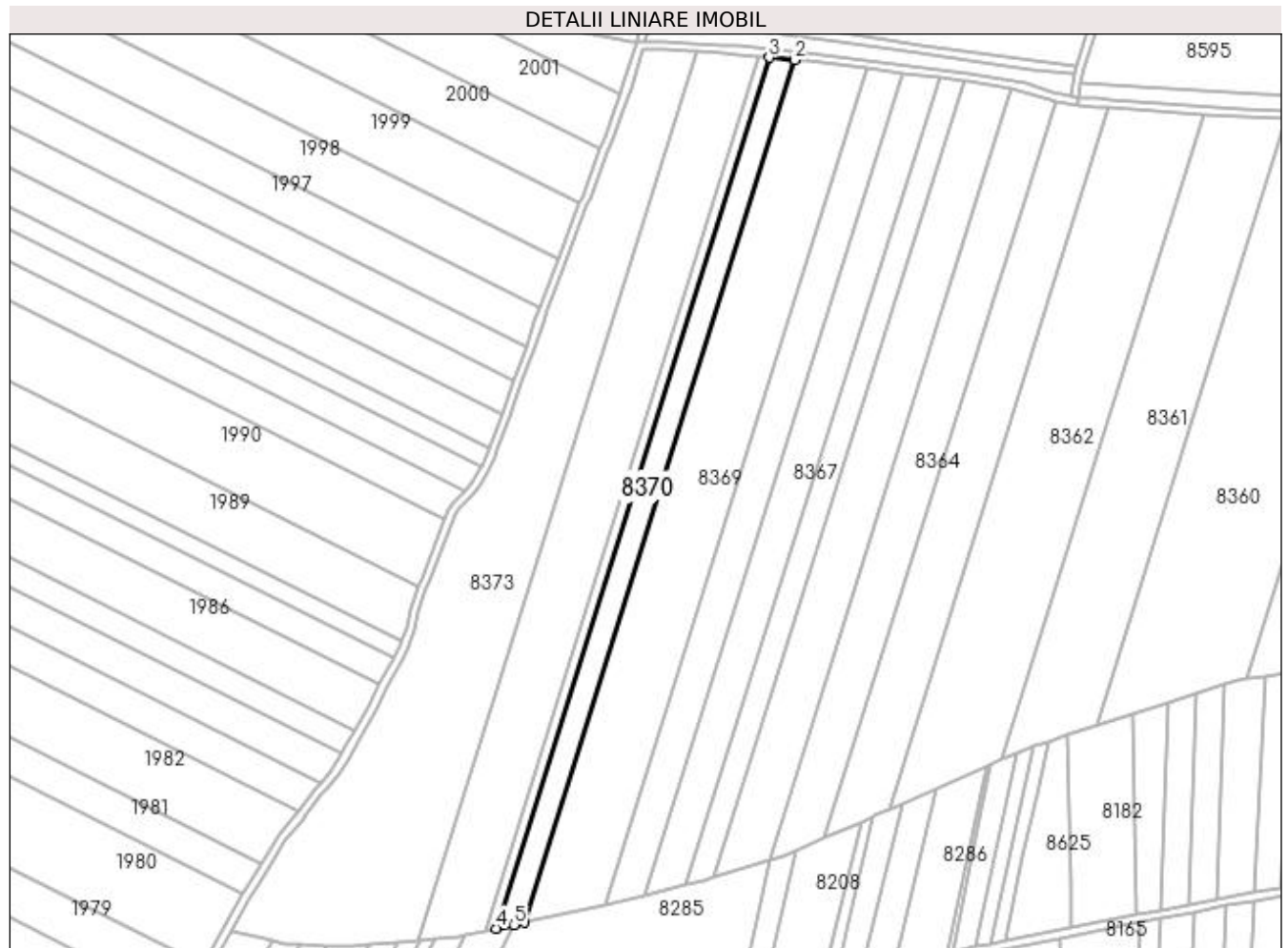
Inscrieri privind dezmembramintele dreptului de proprietate, drepturi reale de garanție și sarcini	Referințe
NU SUNT	

Anexa Nr. 1 La Partea I

Teren

Nr cadastral	Suprafața (mp)*	Observații / Referințe
	5.700	

* Suprafața este determinată în planul de proiecție Stereo 70.



Date referitoare la teren

Crt	Categorie folosință	Intra vilan	Suprafața (mp)	Tarla	Parcelă	Nr. topo	Observații / Referințe
1	arabil	NU	5.700	3	244	-	

Lungime Segmente

1) Valorile lungimilor segmentelor sunt obținute din proiecție în plan.

Punct început	X / Y	Punct sfârșit	X / Y	Lungime segment (** (m)
1	435.043,109 301.681,033	2	435.178,307 302.111,772	451.458
2	435.178,307 302.111,772	3	435.165,534 302.113,034	12.835
3	435.165,534 302.113,034	4	435.029,013 301.678,078	455.878
4	435.029,013 301.678,078	5	435.037,962 301.679,954	9.144
5	435.037,962 301.679,954	1	435.043,109 301.681,033	5.259

**** Lungimile segmentelor sunt determinate în planul de proiecție Stereo 70 și sunt rotunjite la 1 milimetru.**

***** Distanța dintre puncte este formată din segmente cumulate ce sunt mai mici decât valoarea 1 milimetru.**

**DATE DESPRE IMOBILUL NR. 8371**

Oficiul de Cadastru și Publicitate Imobiliară DOLJ
Biroul de Cadastru și Publicitate Imobiliară Craiova

A. Partea I. Descrierea imobilului

TEREN Extravilan

Adresa: Jud. Dolj, T3, P245

Nr. Crt	Nr cadastral Nr. topografic	Suprafața* (mp)	Observații / Referințe
A1		2.300	Sector cadastral:13 Teren neimprejmuit;

B. Partea II. Proprietari și acte

Inscrieri privitoare la dreptul de proprietate și alte drepturi reale	Referințe
/	
Act Administrativ nr. TDP1013-48563, din 20/03/1995 emis de CJSDPAT DOLJ;	
B1	A1
Intabulare, drept de PROPRIETATE, dobândit prin Reconstituire, cota actuala 1/1, cota initiala 1/1 1) IVAN ANETA, LIPSA CNP	

C. Partea III. SARCINI .

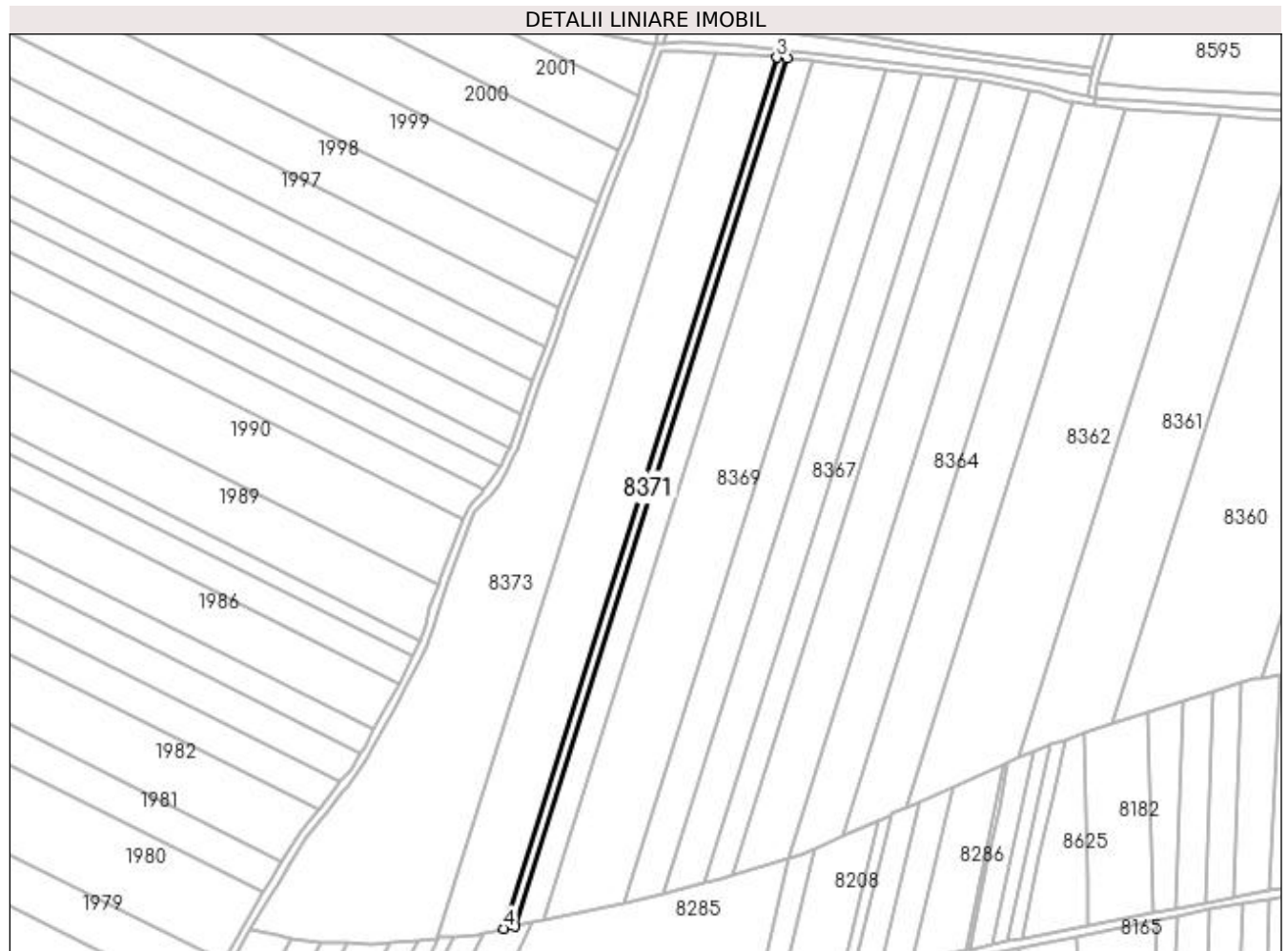
Inscrieri privind dezmembramintele dreptului de proprietate, drepturi reale de garanție și sarcini	Referințe
NU SUNT	

Anexa Nr. 1 La Partea I

Teren

Nr cadastral	Suprafața (mp)*	Observații / Referințe
	2.300	

* Suprafața este determinată în planul de proiecție Stereo 70.



Date referitoare la teren

Crt	Categorie folosință	Intravilan	Suprafața (mp)	Tarla	Parcelă	Nr. topo	Observații / Referințe
1	arabil	NU	2.300	3	245	-	

Lungime Segmente

1) Valorile lungimilor segmentelor sunt obținute din proiecție în plan.

Punct început	X / Y	Punct sfârșit	X / Y	Lungime segment (** (m)
1	435.029,013 301.678,078	2	435.165,534 302.113,034	455.878
2	435.165,534 302.113,034	3	435.160,415 302.113,539	5.144
3	435.160,415 302.113,539	4	435.023,364 301.676,894	457.648
4	435.023,364 301.676,894	1	435.029,013 301.678,078	5.772

**** Lungimile segmentelor sunt determinate în planul de proiecție Stereo 70 și sunt rotunjite la 1 milimetru.**

***** Distanța dintre puncte este formată din segmente cumulate ce sunt mai mici decât valoarea 1 milimetru.**

**DATE DESPRE IMOBILUL NR. 8372**

Oficiul de Cadastru și Publicitate Imobiliară DOLJ
Biroul de Cadastru și Publicitate Imobiliară Craiova

A. Partea I. Descrierea imobilului

TEREN Extravilan

Adresa: Jud. Dolj, T3, P380

Nr. Crt	Nr cadastral Nr. topografic	Suprafața* (mp)	Observații / Referințe
A1		14.100	Sector cadastral:13 Teren neimprejmuit;

B. Partea II. Proprietari și acte

Inscrieri privitoare la dreptul de proprietate și alte drepturi reale	Referințe
/	
Act Administrativ nr. TDP1096-48563, din 07/05/1997 emis de CJSDPAT DOLJ;	
B1	A1
Intabulare, drept de PROPRIETATE, dobandit prin Reconstituire, cota actuala 1/1, cota initiala 1/1 1) ONCIOIU ANGELA, LIPSA CNP	

C. Partea III. SARCINI .

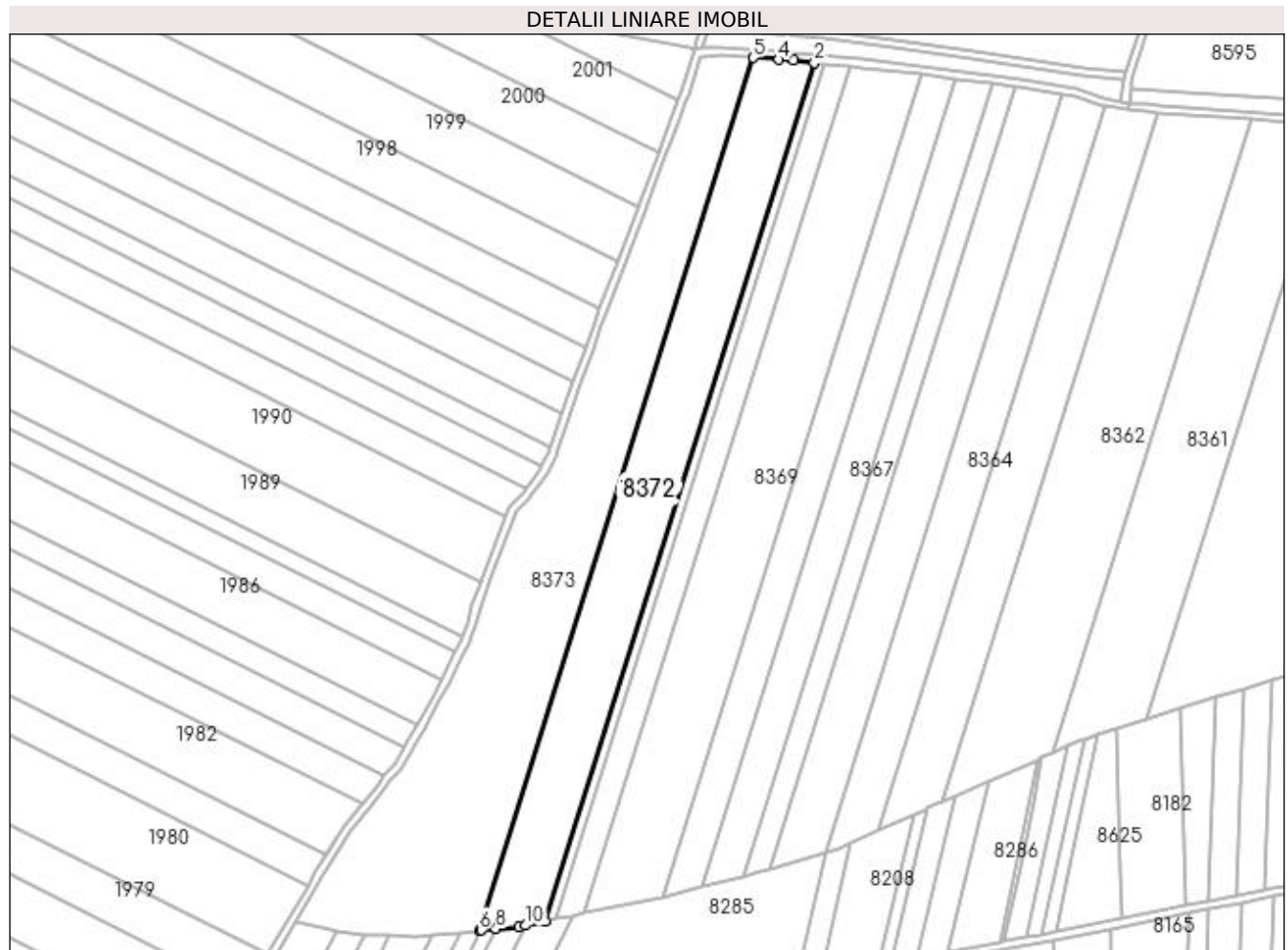
Inscrieri privind dezmembramintele dreptului de proprietate, drepturi reale de garanție și sarcini	Referințe
NU SUNT	

Anexa Nr. 1 La Partea I

Teren

Nr cadastral	Suprafața (mp)*	Observații / Referințe
	14.100	

* Suprafața este determinată în planul de proiecție Stereo 70.



Date referitoare la teren

Crt	Categorie folosință	Intra vilan	Suprafața (mp)	Tarla	Parcelă	Nr. topo	Observații / Referințe
1	arabil	NU	14.100	3	380	-	

Lungime Segmente

1) Valorile lungimilor segmentelor sunt obținute din proiecție în plan.

Punct început	X / Y	Punct sfârșit	X / Y	Lungime segment (** (m)
1	435.023,364 301.676,894	2	435.160,415 302.113,539	457.648
2	435.160,415 302.113,539	3	435.149,768 302.114,591	10.699
3	435.149,768 302.114,591	4	435.142,362 302.115,177	7.429
4	435.142,362 302.115,177	5	435.129,227 302.116,078	13.166
5	435.129,227 302.116,078	6	434.989,92 301.672,249	465.178

Punct început	X / Y	Punct sfârșit	X / Y	Lungime segment (** (m)
6	434.989,92 301.672,249	7	434.990,999 301.672,349	1.084
7	434.990,999 301.672,349	8	434.998,319 301.673,029	7.352
8	434.998,319 301.673,029	9	435.010,179 301.674,131	11.911
9	435.010,179 301.674,131	10	435.013,588 301.674,846	3.483
10	435.013,588 301.674,846	1	435.023,364 301.676,894	9.988

** Lungimile segmentelor sunt determinate în planul de proiecție Stereo 70 și sunt rotunjite la 1 milimetru.

*** Distanța dintre puncte este formată din segmente cumulate ce sunt mai mici decât valoarea 1 milimetru.

**DATE DESPRE IMOBILUL NR. 8373**

Oficiul de Cadastru și Publicitate Imobiliară DOLJ
Biroul de Cadastru și Publicitate Imobiliară Craiova

A. Partea I. Descrierea imobilului

TEREN Extravilan

Adresa: Jud. Dolj, T3, P380/1

Nr. Crt	Nr cadastral Nr. topografic	Suprafața* (mp)	Observații / Referințe
A1		21.631	Sector cadastral:13 Teren neimprejmuit;

B. Partea II. Proprietari și acte

Inscrieri privitoare la dreptul de proprietate și alte drepturi reale		Referințe
/		
Act Normativ nr. Legea 7, din 13/03/1996 emis de PARLAMENTUL ROMANIEI (ART. 13 ALIN. 14);		
B1	Intabulare, drept de PROPRIETATE, dobandit prin Lege, cota actuala 1/1, cota initiala 1/1	A1
1) COMUNA TESLUI-Rezerva comisiei locale de fond funciar, CIF:4553330		

C. Partea III. SARCINI .

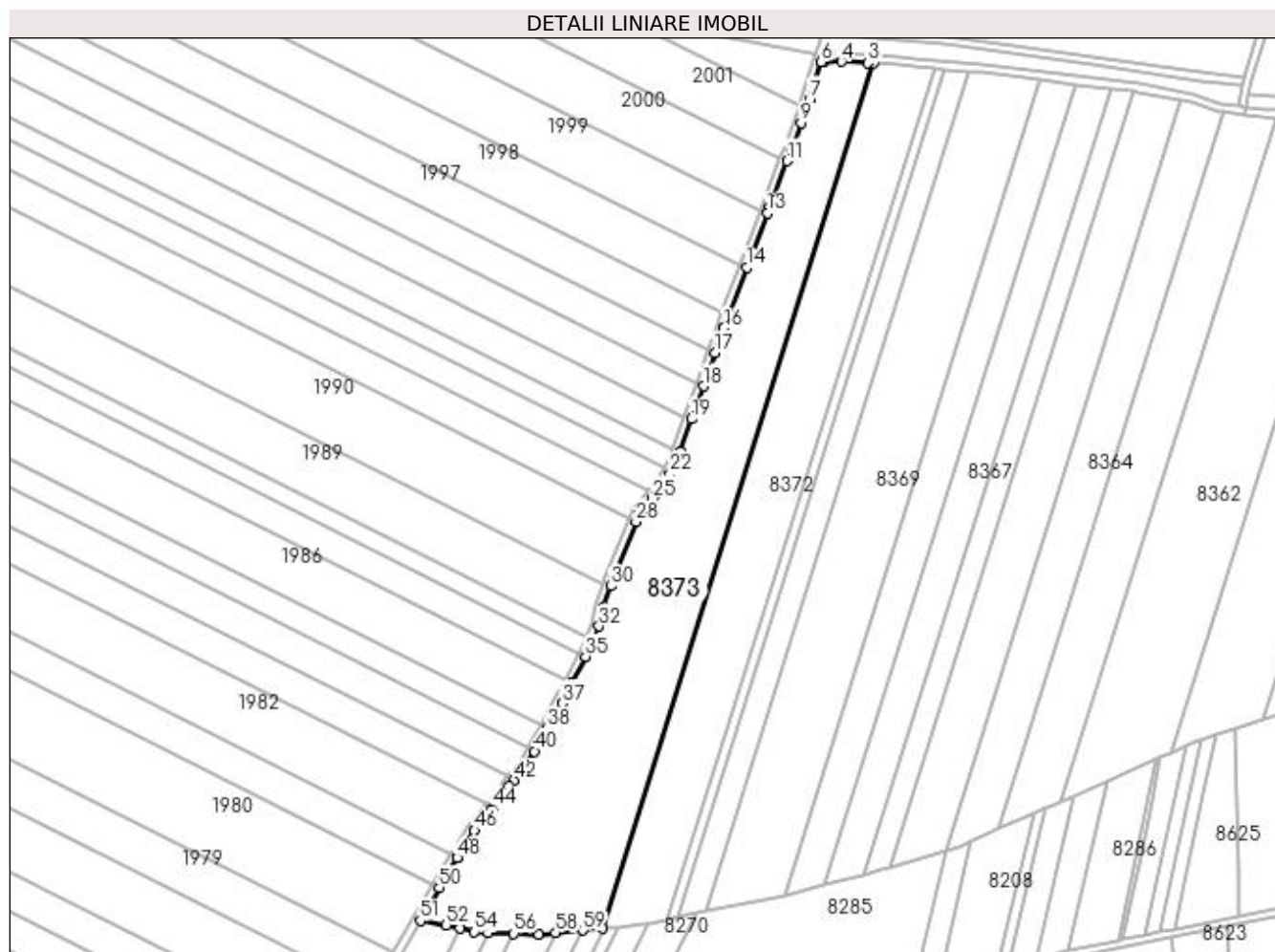
Inscrieri privind dezmembramintele dreptului de proprietate, drepturi reale de garanție și sarcini	Referințe
NU SUNT	

Anexa Nr. 1 La Partea I

Teren

Nr cadastral	Suprafața (mp)*	Observații / Referințe
	21.631	

* Suprafața este determinată în planul de proiecție Stereo 70.



Date referitoare la teren

Crt	Categorie folosință	Intra vilan	Suprafața (mp)	Tarla	Parcelă	Nr. topo	Observații / Referințe
1	arabil	NU	21.631	3	380/1	-	

Lungime Segmente

1) Valorile lungimilor segmentelor sunt obținute din proiecție în plan.

Punct început	X / Y	Punct sfârșit	X / Y	Lungime segment	Punct început	X / Y	Punct sfârșit	X / Y	Lungime segment	Punct început	X / Y	Punct sfârșit	X / Y	Lungime segment
1	434.989,92 301.672,249	2	435.129,227 302.116,078	465.178	2	435.129,227 302.116,078	3	435.126,262 302.116,281	2.972	3	435.126,262 302.116,281	4	435.112,616 302.117,011	13.666
4	435.112,616 302.117,011	5	435.103,615 302.116,847	9.002	5	435.103,615 302.116,847	6	435.102,274 302.116,822	1.341	6	435.102,274 302.116,822	7	435.096,216 302.097,615	20.14
7	435.096,216 302.097,615	8	435.094,673 302.093,201	4.676	8	435.094,673 302.093,201	9	435.091,957 302.085,429	8.233	9	435.091,957 302.085,429	10	435.086,971 302.072,153	14.181
10	435.086,971 302.072,153	11	435.084,677 302.066,042	6.527	11	435.084,677 302.066,042	12	435.075,665 302.042,031	25.647	12	435.075,665 302.042,031	13	435.074,57 302.039,143	3.089
13	435.074,57 302.039,143	14	435.063,999 302.011,271	29.809	14	435.063,999 302.011,271	15	435.054,705 301.986,768	26.206	15	435.054,705 301.986,768	16	435.052,246 301.980,284	6.935
16	435.052,246 301.980,284	17	435.047,69 301.967,417	13.65	17	435.047,69 301.967,417	18	435.041,697 301.950,495	17.952	18	435.041,697 301.950,495	19	435.035,728 301.933,639	17.882

Punct început	X / Y	Punct sfârșit	X / Y	Lungime segment	Punct început	X / Y	Punct sfârșit	X / Y	Lungime segment	Punct început	X / Y	Punct sfârșit	X / Y	Lungime segment
19	435.035,728 301.933,639	20	435.029,782 301.916,849	17.812	20	435.029,782 301.916,849	21	435.028,643 301.913,636	3.409	21	435.028,643 301.913,636	22	435.024,638 301.905,626	8.955
22	435.024,638 301.905,626	23	435.020,503 301.899,209	7.634	23	435.020,503 301.899,209	24	435.016,746 301.894,272	6.204	24	435.016,746 301.894,272	25	435.015,516 301.892,655	2.032
25	435.015,516 301.892,655	26	435.010,856 301.887,858	6.688	26	435.010,856 301.887,858	27	435.008,918 301.885,489	3.061	27	435.008,918 301.885,489	28	435.007,117 301.880,934	4.898
28	435.007,117 301.880,934	29	434.995,34 301.851,145	32.033	29	434.995,34 301.851,145	30	434.994,189 301.847,915	3.429	30	434.994,189 301.847,915	31	434.990,28 301.836,945	11.646
31	434.990,28 301.836,945	32	434.988,206 301.827,189	9.974	32	434.988,206 301.827,189	33	434.985,372 301.820,046	7.685	33	434.985,372 301.820,046	34	434.984,987 301.819,076	1.044
34	434.984,987 301.819,076	35	434.981,27 301.811,755	8.211	35	434.981,27 301.811,755	36	434.974,304 301.798,037	15.385	36	434.974,304 301.798,037	37	434.969,125 301.787,841	11.436
37	434.969,125 301.787,841	38	434.961,747 301.774,71	15.062	38	434.961,747 301.774,71	39	434.957,373 301.766,923	8.931	39	434.957,373 301.766,923	40	434.955,068 301.763,123	4.444
40	434.955,068 301.763,123	41	434.949,746 301.754,343	10.267	41	434.949,746 301.754,343	42	434.944,453 301.748,057	8.218	42	434.944,453 301.748,057	43	434.941,883 301.745,006	3.989
43	434.941,883 301.745,006	44	434.933,422 301.733,961	13.913	44	434.933,422 301.733,961	45	434.932,736 301.733,064	1.129	45	434.932,736 301.733,064	46	434.924,16 301.722,576	13.548
46	434.924,16 301.722,576	47	434.915,757 301.709,153	15.836	47	434.915,757 301.709,153	48	434.915,335 301.708,475	0.799	48	434.915,335 301.708,475	49	434.909,613 301.699,256	10.85
49	434.909,613 301.699,256	50	434.906,106 301.693,164	7.029	50	434.906,106 301.693,164	51	434.896,411 301.676,321	19.434	51	434.896,411 301.676,321	52	434.909,659 301.673,919	13.464
52	434.909,659 301.673,919	53	434.916,884 301.672,181	7.431	53	434.916,884 301.672,181	54	434.924,109 301.670,443	7.431	54	434.924,109 301.670,443	55	434.931,327 301.670,175	7.223
55	434.931,327 301.670,175	56	434.944,436 301.669,688	13.118	56	434.944,436 301.669,688	57	434.957,234 301.669,212	12.807	57	434.957,234 301.669,212	58	434.965,904 301.670,017	8.707
58	434.965,904 301.670,017	59	434.979,999 301.671,327	14.156	59	434.979,999 301.671,327	1	434.989,92 301.672,249	9.964					

** Lungimile segmentelor sunt determinate în planul de proiecție Stereo 70 și sunt rotunjite la 1 milimetru.

*** Distanța dintre puncte este formată din segmente cumulate ce sunt mai mici decât valoarea 1 milimetru.

**DATE DESPRE IMOBILUL NR. 8374**

Oficiul de Cadastru și Publicitate Imobiliară DOLJ
Biroul de Cadastru și Publicitate Imobiliară Craiova

A. Partea I. Descrierea imobilului

TEREN Extravilan

Adresa: Jud. Dolj, T3, P191/1

Nr. Crt	Nr cadastral Nr. topografic	Suprafața* (mp)	Observații / Referințe
A1		5.000	Sector cadastral:13 Teren neimpregmuit;

B. Partea II. Proprietari și acte

Inscrieri privitoare la dreptul de proprietate și alte drepturi reale	Referințe
/	
Act Administrativ nr. TDP890-15011, din 14/10/1997 emis de CJSDPAT DOLJ;	
B1	A1
Intabulare, drept de PROPRIETATE, dobândit prin Reconstituire, cota actuala 1/1, cota initiala 1/1 1) VOICU DUMITRU, LIPSA CNP DEFUNCT:Da	

C. Partea III. SARCINI .

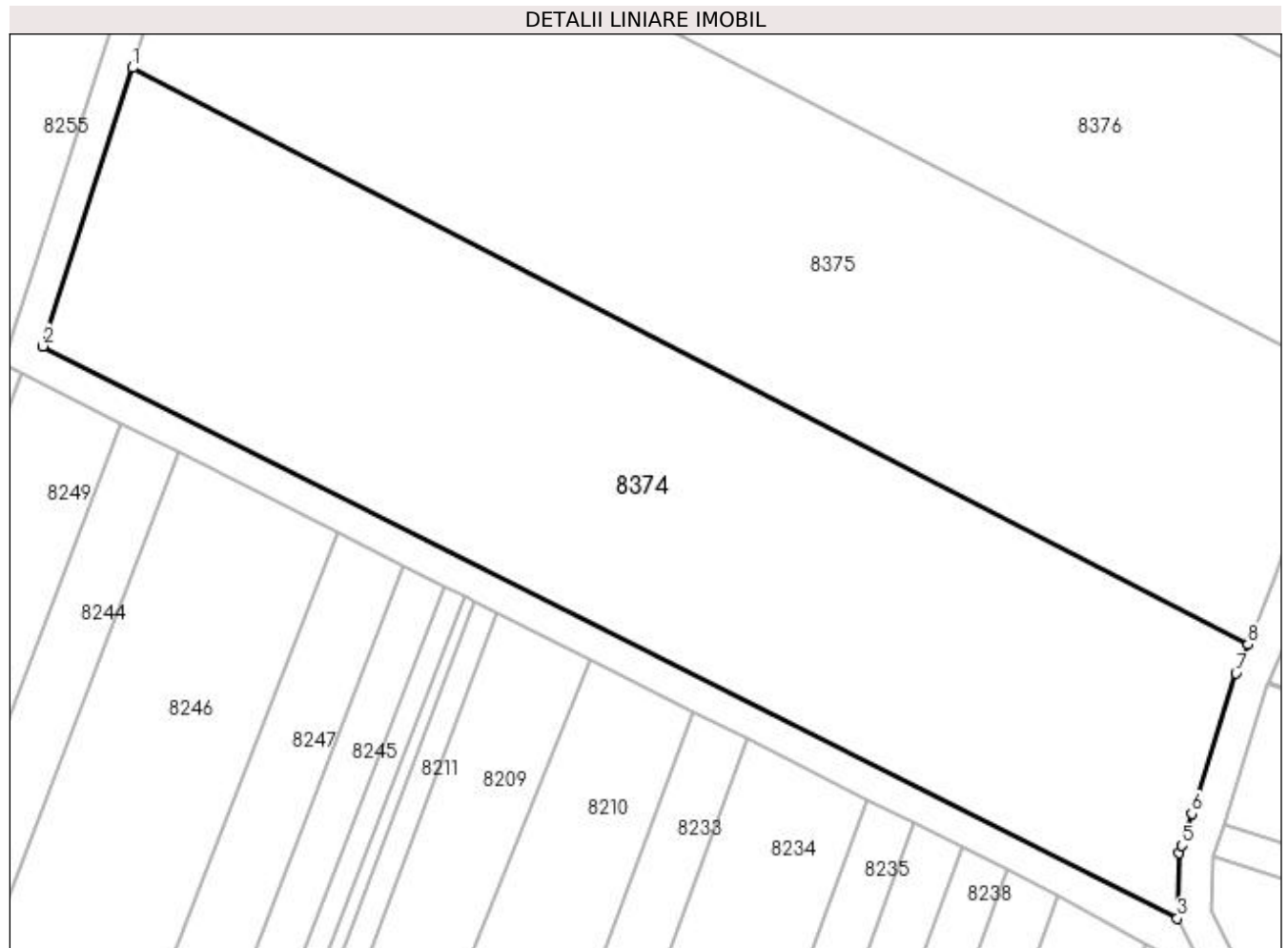
Inscrieri privind dezmembramintele dreptului de proprietate, drepturi reale de garanție și sarcini	Referințe
NU SUNT	

Anexa Nr. 1 La Partea I

Teren

Nr cadastral	Suprafața (mp)*	Observații / Referințe
	5.000	

* Suprafața este determinată în planul de proiecție Stereo 70.



Date referitoare la teren

Crt	Categorie folosință	Intra vilan	Suprafața (mp)	Tarla	Parcelă	Nr. topo	Observații / Referințe
1	arabil	NU	5.000	3	191/1	-	

Lungime Segmente

1) Valorile lungimilor segmentelor sunt obținute din proiecție în plan.

Punct început	X / Y	Punct sfârșit	X / Y	Lungime segment (** (m)
1	435.863,913 301.604,602	2	435.853,251 301.571,541	34.738
2	435.853,251 301.571,541	3	435.988,063 301.503,607	150.961
3	435.988,063 301.503,607	4	435.988,304 301.511,399	7.796
4	435.988,304 301.511,399	5	435.988,568 301.512,233	0.875
5	435.988,568 301.512,233	6	435.989,768 301.516,039	3.991

Punct început	X / Y	Punct sfârșit	X / Y	Lungime segment (** (m)
6	435.989,768 301.516,039	7	435.995,025 301.532,695	17.466
7	435.995,025 301.532,695	8	435.996,443 301.536,124	3.711
8	435.996,443 301.536,124	1	435.863,913 301.604,602	149.176

** Lungimile segmentelor sunt determinate în planul de proiecție Stereo 70 și sunt rotunjite la 1 milimetru.

*** Distanța dintre puncte este formată din segmente cumulate ce sunt mai mici decât valoarea 1 milimetru.

**DATE DESPRE IMOBILUL NR. 8375**

Oficiul de Cadastru și Publicitate Imobiliară DOLJ
Biroul de Cadastru și Publicitate Imobiliară Craiova

A. Partea I. Descrierea imobilului

TEREN Extravilan

Adresa: Jud. Dolj, T3, P191

Nr. Crt	Nr cadastral Nr. topografic	Suprafața* (mp)	Observații / Referințe
A1		5.000	Sector cadastral:13 Teren neimprejmuit;

B. Partea II. Proprietari și acte

Inscrieri privitoare la dreptul de proprietate și alte drepturi reale	Referințe
/	
Act Notarial nr. CM 08, din 02/01/2019 emis de SPN Defta;	
B1	A1
Intabulare, drept de PROPRIETATE, dobandit prin Succesiune, cota actuala 1/1, cota initiala 1/1 1) DINCĂ EUGEN	

C. Partea III. SARCINI .

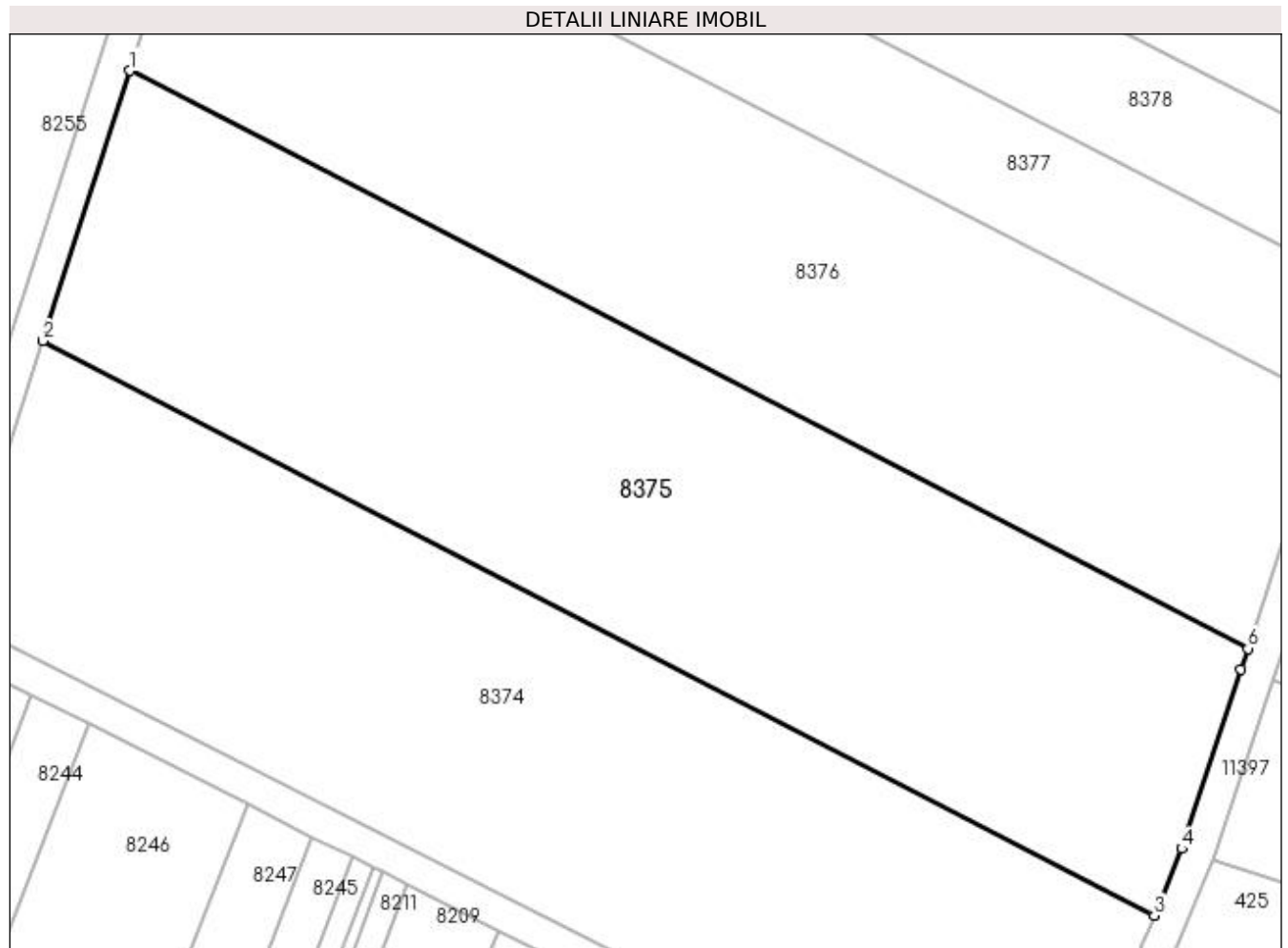
Inscrieri privind dezmembramintele dreptului de proprietate, drepturi reale de garanție și sarcini	Referințe
NU SUNT	

Anexa Nr. 1 La Partea I

Teren

Nr cadastral	Suprafața (mp)*	Observații / Referințe
	5.000	

* Suprafața este determinată în planul de proiecție Stereo 70.



Date referitoare la teren

Crt	Categorie folosință	Intra vilan	Suprafața (mp)	Tarla	Parcelă	Nr. topo	Observații / Referințe
1	arabil	NU	5.000	3	191	-	

Lungime Segmente

1) Valorile lungimilor segmentelor sunt obținute din proiecție în plan.

Punct început	X / Y	Punct sfârșit	X / Y	Lungime segment (** (m)
1	435.874,295 301.636,794	2	435.863,913 301.604,602	33.825
2	435.863,913 301.604,602	3	435.996,443 301.536,124	149.176
3	435.996,443 301.536,124	4	435.999,732 301.544,079	8.608
4	435.999,732 301.544,079	5	436.006,804 301.565,463	22.523
5	436.006,804 301.565,463	6	436.007,613 301.567,909	2.576

Punct început	X / Y	Punct sfârșit	X / Y	Lungime segment (** (m)
6	436.007,613 301.567,909	1	435.874,295 301.636,794	150.063

** Lungimile segmentelor sunt determinate în planul de proiecție Stereo 70 și sunt rotunjite la 1 milimetru.

*** Distanța dintre puncte este formată din segmente cumulate ce sunt mai mici decât valoarea 1 milimetru.

**DATE DESPRE IMOBILUL NR. 8376**

Oficiul de Cadastru și Publicitate Imobiliară DOLJ
Biroul de Cadastru și Publicitate Imobiliară Craiova

A. Partea I. Descrierea imobilului

TEREN Extravilan

Adresa: Jud. Dolj, T3, P192

Nr. Crt	Nr cadastral Nr. topografic	Suprafața* (mp)	Observații / Referințe
A1		5.000	Sector cadastral:13 Teren neimprejmuit;

B. Partea II. Proprietari și acte

Inscrieri privitoare la dreptul de proprietate și alte drepturi reale	Referințe
/	
Act Administrativ nr. TDP527-2198, din 02/03/1994 emis de CJSDPAT DOLJ (DEFUNCT CONFORM CERTIFICAT DECES SERIA D11, NR 791310, DATA 06.10.2021);	
B1	A1
Intabulare, drept de PROPRIETATE, dobândit prin Reconstituire, cota actuala 1/1, cota initiala 1/1	
1) VIERU SMARANDACHE , LIPSA CNP	
2) VIERU DUMITRU DEFUNCT:Da	

C. Partea III. SARCINI .

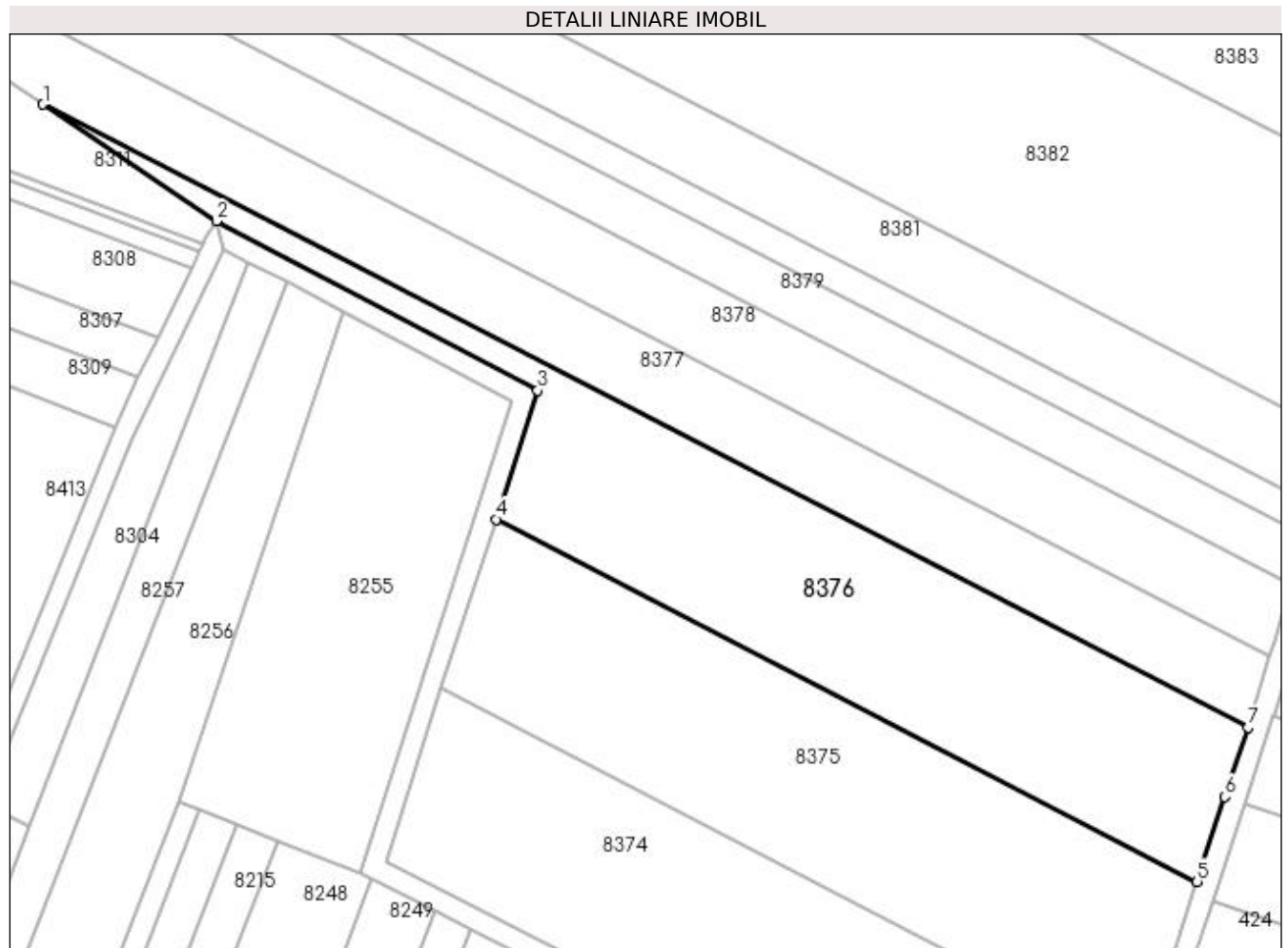
Inscrieri privind dezmembramintele dreptului de proprietate, drepturi reale de garanție și sarcini	Referințe
NU SUNT	

Anexa Nr. 1 La Partea I

Teren

Nr cadastral	Suprafața (mp)*	Observații / Referințe
	5.000	

* Suprafața este determinată în planul de proiecție Stereo 70.



Date referitoare la teren

Crt	Categorie folosință	Intra vilan	Suprafața (mp)	Tarla	Parcelă	Nr. topo	Observații / Referințe
1	arabil	NU	5.000	3	192	-	

Lungime Segmente

1) Valorile lungimilor segmentelor sunt obținute din proiecție în plan.

Punct început	X / Y	Punct sfârșit	X / Y	Lungime segment (** (m)
1	435.788,097 301.715,646	2	435.821,052 301.693,477	39.718
2	435.821,052 301.693,477	3	435.882,195 301.661,288	69.098
3	435.882,195 301.661,288	4	435.874,295 301.636,794	25.736
4	435.874,295 301.636,794	5	436.007,613 301.567,909	150.063
5	436.007,613 301.567,909	6	436.012,937 301.584,011	16.959

Punct început	X / Y	Punct sfârșit	X / Y	Lungime segment (** (m)
6	436.012,937 301.584,011	7	436.017,304 301.597,215	13.907
7	436.017,304 301.597,215	1	435.788,097 301.715,646	257.996

** Lungimile segmentelor sunt determinate în planul de proiecție Stereo 70 și sunt rotunjite la 1 milimetru.

*** Distanța dintre puncte este formată din segmente cumulate ce sunt mai mici decât valoarea 1 milimetru.

**DATE DESPRE IMOBILUL NR. 8377**

Oficiul de Cadastru și Publicitate Imobiliară DOLJ
Biroul de Cadastru și Publicitate Imobiliară Craiova

A. Partea I. Descrierea imobilului

TEREN Extravilan

Adresa: Jud. Dolj, T3, P193

Nr. Crt	Nr cadastral Nr. topografic	Suprafața* (mp)	Observații / Referințe
A1		5.000	Sector cadastral:13 Teren neimpregmuit;

B. Partea II. Proprietari și acte

Inscrieri privitoare la dreptul de proprietate și alte drepturi reale	Referințe
/	
Act Administrativ nr. TDP868-15011, din 09/12/1995 emis de CJSDPAT DOLJ;	
B1	A1
Intabulare, drept de PROPRIETATE, dobandit prin Reconstituire, cota actuala 1/1, cota initiala 1/1 1) BIȚINA FLORICA, LIPSA CNP	

C. Partea III. SARCINI .

Inscrieri privind dezmembramintele dreptului de proprietate, drepturi reale de garanție și sarcini	Referințe
NU SUNT	

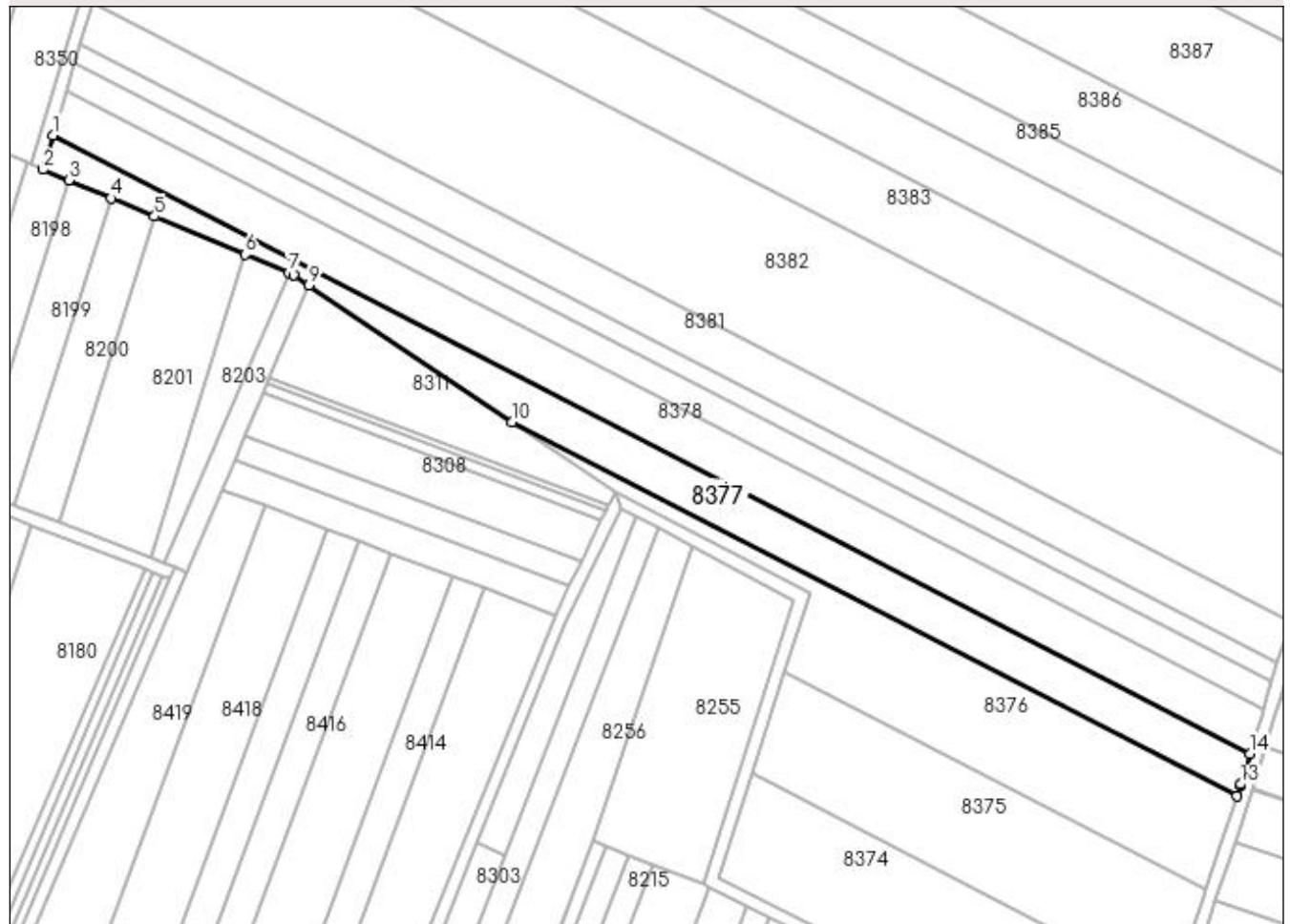
Anexa Nr. 1 La Partea I

Teren

Nr cadastral	Suprafața (mp)*	Observații / Referințe
	5.000	

* Suprafața este determinată în planul de proiecție Stereo 70.

DETALII LINIARE IMOBIL



Date referitoare la teren

Crt	Categorie folosință	Intra vilan	Suprafața (mp)	Tarla	Parcelă	Nr. topo	Observații / Referințe
1	arabil	NU	5.000	3	193	-	

Lungime Segmente

1) Valorile lungimilor segmentelor sunt obținute din proiecție în plan.

Punct început	X / Y	Punct sfârșit	X / Y	Lungime segment (** (m)
1	435.642,827 301.806,362	2	435.639,619 301.795,487	11.338
2	435.639,619 301.795,487	3	435.647,735 301.792,081	8.802
3	435.647,735 301.792,081	4	435.661,202 301.786,43	14.605
4	435.661,202 301.786,43	5	435.674,87 301.780,694	14.823
5	435.674,87 301.780,694	6	435.703,618 301.768,629	31.177

Punct început	X / Y	Punct sfârșit	X / Y	Lungime segment (** (m)
6	435.703,618 301.768,629	7	435.717,416 301.762,838	14.964
7	435.717,416 301.762,838	8	435.718,821 301.762,249	1.523
8	435.718,821 301.762,249	9	435.723,708 301.758,961	5.89
9	435.723,708 301.758,961	10	435.788,097 301.715,646	77.602
10	435.788,097 301.715,646	11	436.017,304 301.597,215	257.996
11	436.017,304 301.597,215	12	436.018,446 301.600,669	3.638
12	436.018,446 301.600,669	13	436.018,566 301.601,03	0.38
13	436.018,566 301.601,03	14	436.021,47 301.610,719	10.115
14	436.021,47 301.610,719	1	435.642,827 301.806,362	426.2

** Lungimile segmentelor sunt determinate în planul de proiecție Stereo 70 și sunt rotunjite la 1 milimetru.

*** Distanța dintre puncte este formată din segmente cumulate ce sunt mai mici decât valoarea 1 milimetru.

**DATE DESPRE IMOBILUL NR. 8378**

Oficiul de Cadastru și Publicitate Imobiliară DOLJ
Biroul de Cadastru și Publicitate Imobiliară Craiova

A. Partea I. Descrierea imobilului

TEREN Extravilan

Adresa: Jud. Dolj, T3, P193

Nr. Crt	Nr cadastral Nr. topografic	Suprafața* (mp)	Observații / Referințe
A1		6.000	Sector cadastral:13 Teren neimprejmuit;

B. Partea II. Proprietari și acte

Inscrieri privitoare la dreptul de proprietate și alte drepturi reale	Referințe
/	
Act Administrativ nr. TDP1264-2179, din 01/06/1999 emis de CJSDPAT DOLJ;	
B1	A1
Intabulare, drept de PROPRIETATE, dobândit prin Reconstituire, cota actuala 1/1, cota initiala 1/1	
1) RISTEA STĂVĂRACHE DEFUNCT:Da	

C. Partea III. SARCINI .

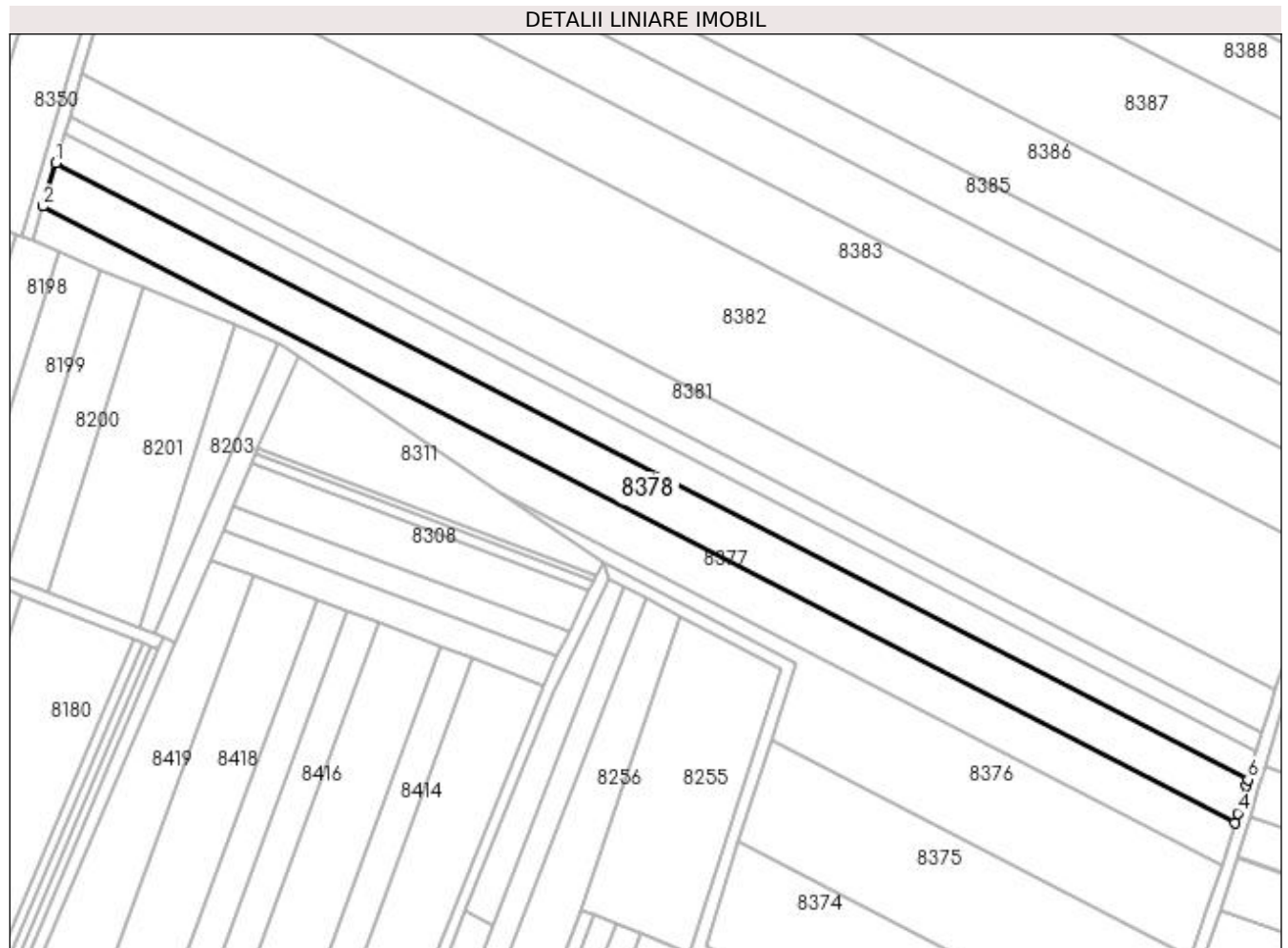
Inscrieri privind dezmembramintele dreptului de proprietate, drepturi reale de garanție și sarcini	Referințe
NU SUNT	

Anexa Nr. 1 La Partea I

Teren

Nr cadastral	Suprafața (mp)*	Observații / Referințe
	6.000	

* Suprafața este determinată în planul de proiecție Stereo 70.



Date referitoare la teren

Crt	Categorie folosință	Intra vilan	Suprafața (mp)	Tarla	Parcelă	Nr. topo	Observații / Referințe
1	arabil	NU	6.000	3	193	-	

Lungime Segmente

1) Valorile lungimilor segmentelor sunt obținute din proiecție în plan.

Punct început	X / Y	Punct sfârșit	X / Y	Lungime segment (** (m)
1	435.646,883 301.820,111	2	435.642,827 301.806,362	14.335
2	435.642,827 301.806,362	3	436.021,47 301.610,719	426.2
3	436.021,47 301.610,719	4	436.022,39 301.613,79	3.206
4	436.022,39 301.613,79	5	436.025,002 301.622,501	9.094
5	436.025,002 301.622,501	6	436.025,591 301.624,435	2.022

Punct început	X / Y	Punct sfârșit	X / Y	Lungime segment (** (m)
6	436.025,591 301.624,435	1	435.646,883 301.820,111	426.273

** Lungimile segmentelor sunt determinate în planul de proiecție Stereo 70 și sunt rotunjite la 1 milimetru.

*** Distanța dintre puncte este formată din segmente cumulate ce sunt mai mici decât valoarea 1 milimetru.

**DATE DESPRE IMOBILUL NR. 8379**

Oficiul de Cadastru și Publicitate Imobiliară DOLJ
Biroul de Cadastru și Publicitate Imobiliară Craiova

A. Partea I. Descrierea imobilului

TEREN Extravilan

Adresa: Jud. Dolj, T3, P196

Nr. Crt	Nr cadastral Nr. topografic	Suprafața* (mp)	Observații / Referințe
A1		4.000	Sector cadastral:13 Teren neimprejmuit;

B. Partea II. Proprietari și acte

Inscrieri privitoare la dreptul de proprietate și alte drepturi reale	Referințe
/	
Act Administrativ nr. TDP1089-48563, din 27/05/1997 emis de CJSDPAT DOLJ;	
B1	A1
Intabulare, drept de PROPRIETATE, dobândit prin Reconstituire, cota actuala 1/1, cota initiala 1/1	
1) VILCEANU VALERIA, LIPSA CNP	
2) VILCEANU EUGEN, LIPSA CNP	

C. Partea III. SARCINI .

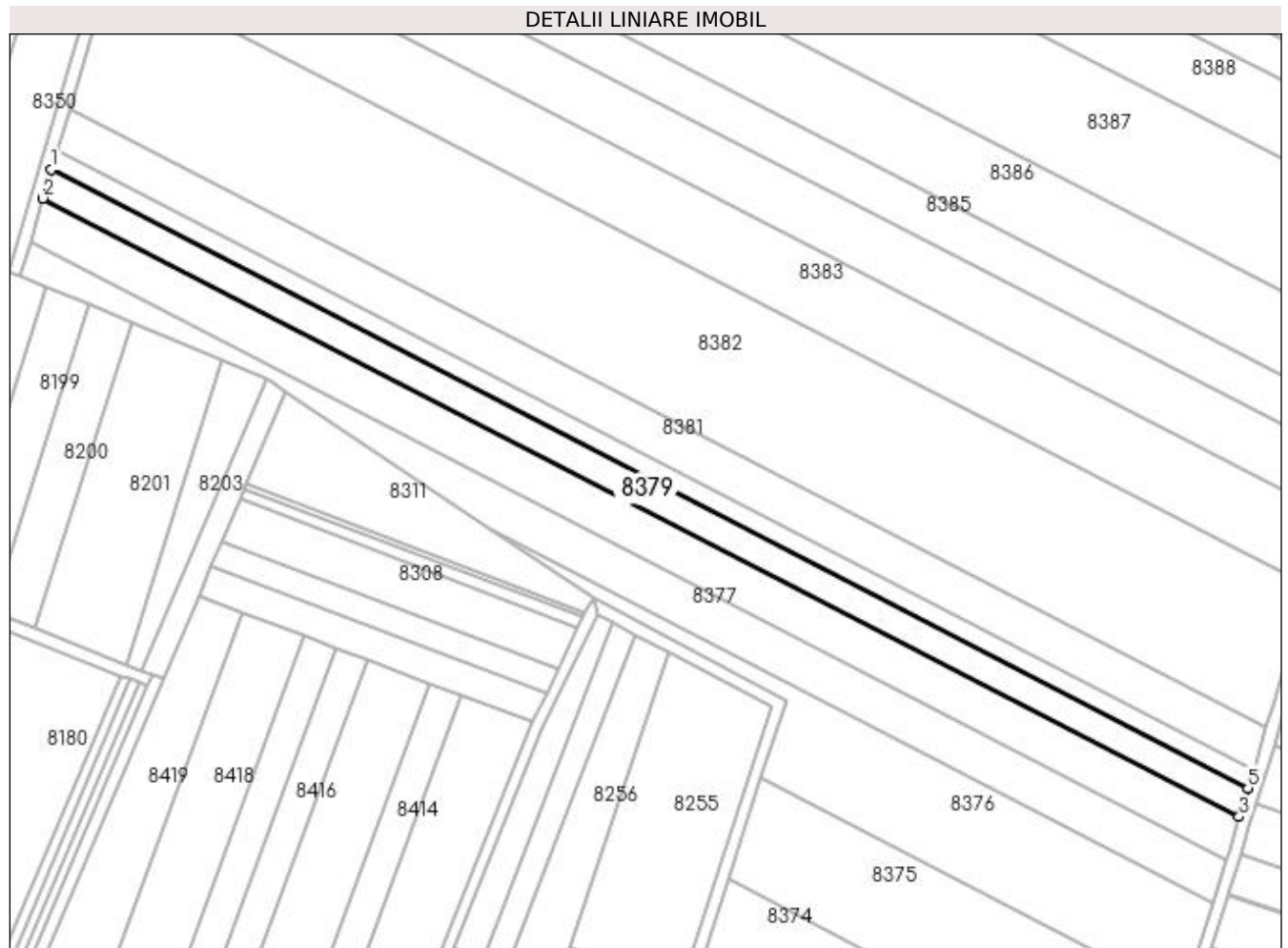
Inscrieri privind dezmembramintele dreptului de proprietate, drepturi reale de garanție și sarcini	Referințe
NU SUNT	

Anexa Nr. 1 La Partea I

Teren

Nr cadastral	Suprafața (mp)*	Observații / Referințe
	4.000	

* Suprafața este determinată în planul de proiecție Stereo 70.



Date referitoare la teren

Crt	Categorie folosință	Intravilan	Suprafața (mp)	Tarla	Parcelă	Nr. topo	Observații / Referințe
1	arabil	NU	4.000	3	196	-	

Lungime Segmente

1) Valorile lungimilor segmentelor sunt obținute din proiecție în plan.

Punct început	X / Y	Punct sfârșit	X / Y	Lungime segment (** (m)
1	435.649,587 301.829,275	2	435.646,883 301.820,111	9.555
2	435.646,883 301.820,111	3	436.025,591 301.624,435	426.273
3	436.025,591 301.624,435	4	436.027,176 301.629,644	5.445
4	436.027,176 301.629,644	5	436.028,368 301.633,561	4.094
5	436.028,368 301.633,561	1	435.649,587 301.829,275	426.356

**** Lungimile segmentelor sunt determinate în planul de proiecție Stereo 70 și sunt rotunjite la 1 milimetru.**

***** Distanța dintre puncte este formată din segmente cumulate ce sunt mai mici decât valoarea 1 milimetru.**

**DATE DESPRE IMOBILUL NR. 8380**

Oficiul de Cadastru și Publicitate Imobiliară DOLJ
Biroul de Cadastru și Publicitate Imobiliară Craiova

A. Partea I. Descrierea imobilului

TEREN Extravilan

Adresa: Jud. Dolj, T3, P174

Nr. Crt	Nr cadastral Nr. topografic	Suprafața* (mp)	Observații / Referințe
A1		2.500	Sector cadastral:13 Teren neimprejmuit;

B. Partea II. Proprietari și acte

Inscrieri privitoare la dreptul de proprietate și alte drepturi reale	Referințe
/	
Act Administrativ nr. TDP507-2198, din 01/03/1994 emis de CJSDPAT DOLJ;	
B1	A1
Intabulare, drept de PROPRIETATE, dobandit prin Reconstituire, cota actuala 1/1, cota initiala 1/1 1) DINĂ CONSTANTIN , LIPSA CNP DEFUNCT:Da	

C. Partea III. SARCINI .

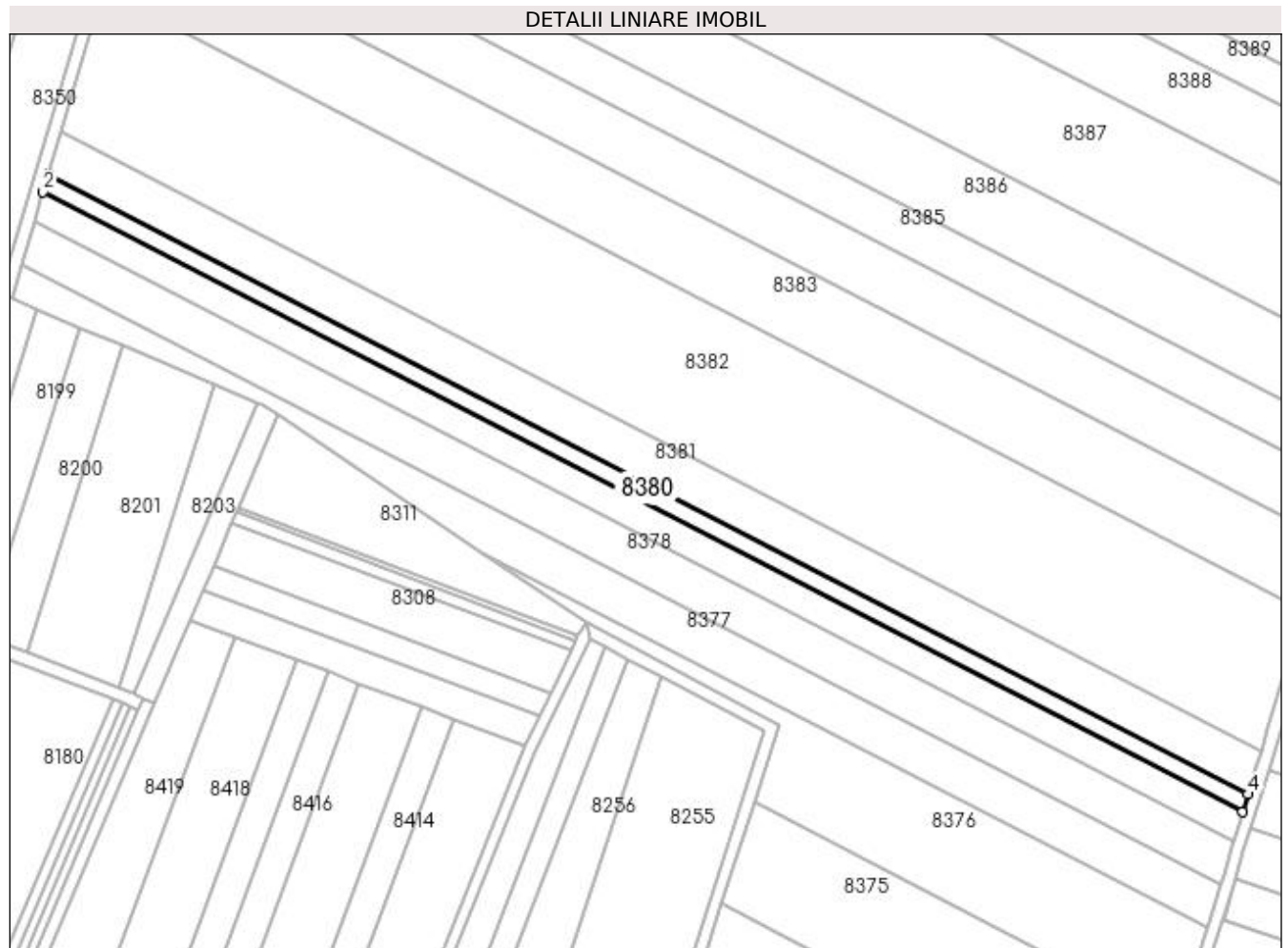
Inscrieri privind dezmembramintele dreptului de proprietate, drepturi reale de garanție și sarcini	Referințe
NU SUNT	

Anexa Nr. 1 La Partea I

Teren

Nr cadastral	Suprafața (mp)*	Observații / Referințe
	2.500	

* Suprafața este determinată în planul de proiecție Stereo 70.



Date referitoare la teren

Crt	Categorie folosință	Intravilan	Suprafața (mp)	Tarla	Parcelă	Nr. topo	Observații / Referințe
1	arabil	NU	2.500	3	174	-	

Lungime Segmente

1) Valorile lungimilor segmentelor sunt obținute din proiecție în plan.

Punct început	X / Y	Punct sfârșit	X / Y	Lungime segment (** (m)
1	435.651,276 301.835,002	2	435.649,587 301.829,275	5.971
2	435.649,587 301.829,275	3	436.028,368 301.633,561	426.356
3	436.028,368 301.633,561	4	436.030,104 301.639,263	5.96
4	436.030,104 301.639,263	1	435.651,276 301.835,002	426.409

**** Lungimile segmentelor sunt determinate în planul de proiecție Stereo 70 și sunt rotunjite la 1 milimetru.**

***** Distanța dintre puncte este formată din segmente cumulate ce sunt mai mici decât valoarea 1 milimetru.**

**DATE DESPRE IMOBILUL NR. 8381**

Oficiul de Cadastru și Publicitate Imobiliară DOLJ
Biroul de Cadastru și Publicitate Imobiliară Craiova

A. Partea I. Descrierea imobilului

TEREN Extravilan

Adresa: Jud. Dolj, T3, P198

Nr. Crt	Nr cadastral Nr. topografic	Suprafața* (mp)	Observații / Referințe
A1		5.904	Sector cadastral:13 Teren neimprejmuit;

B. Partea II. Proprietari și acte

Inscrieri privitoare la dreptul de proprietate și alte drepturi reale		Referințe
/		
Act Administrativ nr. TDP727-9674, din 05/09/1997 emis de CJSDPAT DOLJ (Defunct conform certificat deces seria DA, nr. 493827, data 23.10.1996);		
B1	Intabulare, drept de PROPRIETATE, dobandit prin Reconstituire, cota actuala 1/1, cota initiala 1/1 1) NICOLA ILIE, LIPSA CNP DEFUNCT:Da	A1

C. Partea III. SARCINI .

Inscrieri privind dezmembramintele dreptului de proprietate, drepturi reale de garanție și sarcini	Referințe
NU SUNT	

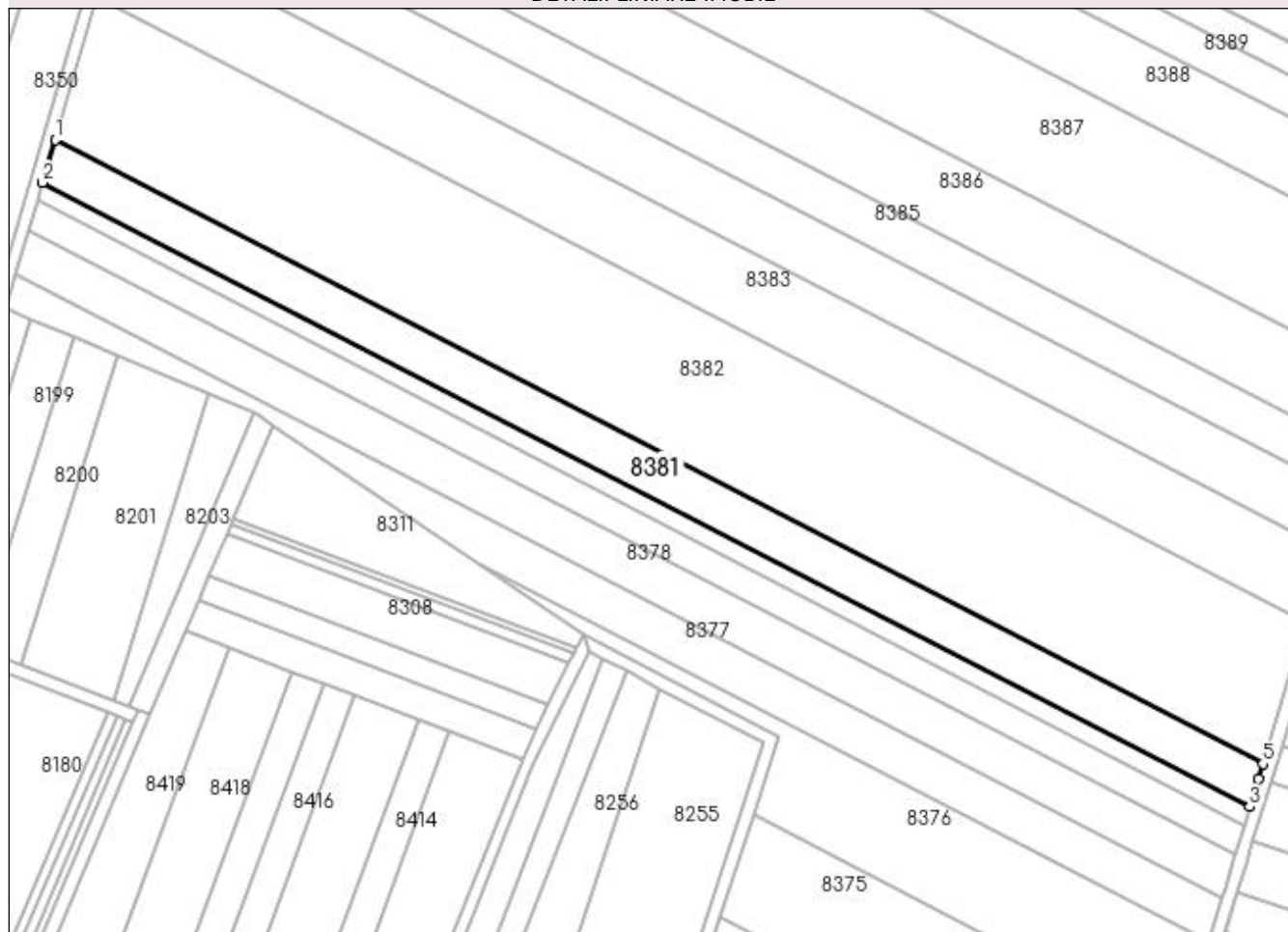
Anexa Nr. 1 La Partea I

Teren

Nr cadastral	Suprafața (mp)*	Observații / Referințe
	5.904	

* Suprafața este determinată în planul de proiecție Stereo 70.

DETALII LINIARE IMOBIL



Date referitoare la teren

Crt	Categorie folosință	Intravilan	Suprafața (mp)	Tarla	Parcelă	Nr. topo	Observații / Referințe
1	arabil	NU	5.904	3	198	-	

Lungime Segmente

1) Valorile lungimilor segmentelor sunt obținute din proiecție în plan.

Punct început	X / Y	Punct sfârșit	X / Y	Lungime segment (** (m)
1	435.655,265 301.848,524	2	435.651,276 301.835,002	14.098
2	435.651,276 301.835,002	3	436.030,104 301.639,263	426.409
3	436.030,104 301.639,263	4	436.032,785 301.648,073	9.209
4	436.032,785 301.648,073	5	436.034,203 301.652,728	4.866
5	436.034,203 301.652,728	1	435.655,265 301.848,524	426.533

**** Lungimile segmentelor sunt determinate în planul de proiecție Stereo 70 și sunt rotunjite la 1 milimetru.**

***** Distanța dintre puncte este formată din segmente cumulate ce sunt mai mici decât valoarea 1 milimetru.**

**DATE DESPRE IMOBILUL NR. 8382**

Oficiul de Cadastru și Publicitate Imobiliară DOLJ
Biroul de Cadastru și Publicitate Imobiliară Craiova

A. Partea I. Descrierea imobilului

TEREN Extravilan

Adresa: Jud. Dolj, T3, P199

Nr. Crt	Nr cadastral Nr. topografic	Suprafața* (mp)	Observații / Referințe
A1		19.500	Sector cadastral:13 Teren neimprejmuit;

B. Partea II. Proprietari și acte

Inscrieri privitoare la dreptul de proprietate și alte drepturi reale	Referințe
/	
Act Administrativ nr. TDP18833, din 27/01/2015 emis de CJSDPAT DOLJ;	
B1	A1
Intabulare, drept de PROPRIETATE, dobândit prin Reconstituire, cota actuala 1/1, cota initiala 1/1 1) COSTACHE GHEORGHE, LIPSA CNP	

C. Partea III. SARCINI .

Inscrieri privind dezmembramintele dreptului de proprietate, drepturi reale de garanție și sarcini	Referințe
NU SUNT	

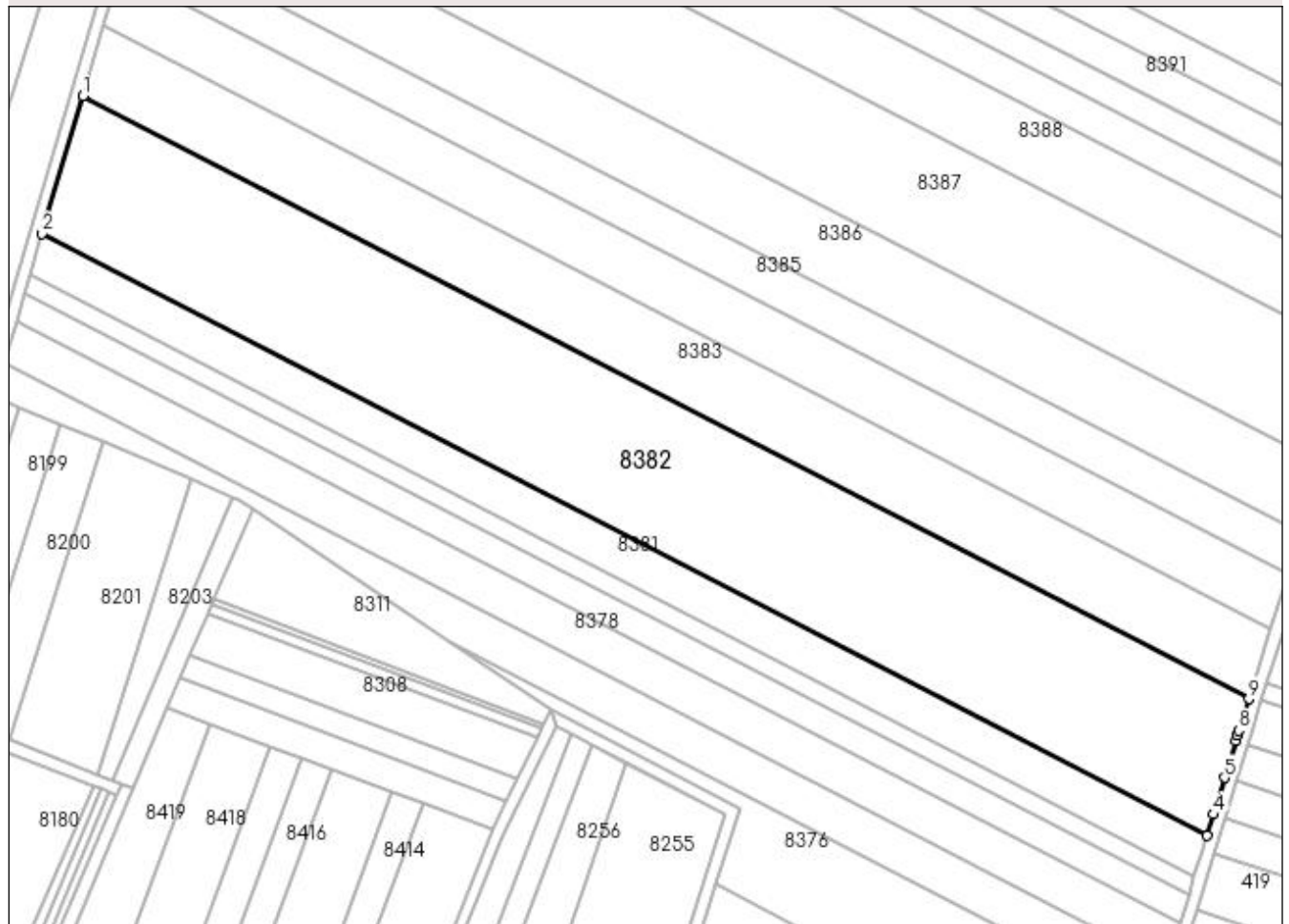
Anexa Nr. 1 La Partea I

Teren

Nr cadastral	Suprafața (mp)*	Observații / Referințe
	19.500	

* Suprafața este determinată în planul de proiecție Stereo 70.

DETALII LINIARE IMOBIL



Date referitoare la teren

Crt	Categorie folosință	Intra vilan	Suprafața (mp)	Tarla	Parcelă	Nr. topo	Observații / Referințe
1	arabil	NU	19.500	3	199	-	

Lungime Segmente

1) Valorile lungimilor segmentelor sunt obținute din proiecție în plan.

Punct început	X / Y	Punct sfârșit	X / Y	Lungime segment (** (m)
1	435.668,432 301.893,154	2	435.655,265 301.848,524	46.532
2	435.655,265 301.848,524	3	436.034,203 301.652,728	426.533
3	436.034,203 301.652,728	4	436.036,286 301.659,571	7.153
4	436.036,286 301.659,571	5	436.039,93 301.671,544	12.515
5	436.039,93 301.671,544	6	436.043,567 301.683,492	12.489

Punct început	X / Y	Punct sfârșit	X / Y	Lungime segment (** (m)
6	436.043,567 301.683,492	7	436.044,129 301.685,407	1.996
7	436.044,129 301.685,407	8	436.044,6 301.686,884	1.55
8	436.044,6 301.686,884	9	436.047,863 301.697,103	10.727
9	436.047,863 301.697,103	1	435.668,432 301.893,154	427.088

** Lungimile segmentelor sunt determinate în planul de proiecție Stereo 70 și sunt rotunjite la 1 milimetru.

*** Distanța dintre puncte este formată din segmente cumulate ce sunt mai mici decât valoarea 1 milimetru.

**DATE DESPRE IMOBILUL NR. 8383**

Oficiul de Cadastru și Publicitate Imobiliară DOLJ
Biroul de Cadastru și Publicitate Imobiliară Craiova

A. Partea I. Descrierea imobilului

TEREN Extravilan

Adresa: Jud. Dolj, T3, P200

Nr. Crt	Nr cadastral Nr. topografic	Suprafața* (mp)	Observații / Referințe
A1	30275	10.000	Sector cadastral:13 Teren neimprejmuit;

B. Partea II. Proprietari și acte

Inscrieri privitoare la dreptul de proprietate și alte drepturi reale	Referințe
182187 / 26/09/2022	
Act Notarial nr. CONTRACT DE VANZARE aut nr 1911, din 15/09/2022 emis de CRETAN CARMEN MIHAELA;	
B1	A1
Intabulare, drept de PROPRIETATE, dobandit prin Conventie, cota actuala 1/1, cota initiala 1/1 1) RURAL BIOAGRICOL SRL, CIF:40247426	

C. Partea III. SARCINI .

Inscrieri privind dezmembramintele dreptului de proprietate, drepturi reale de garanție și sarcini	Referințe
NU SUNT	

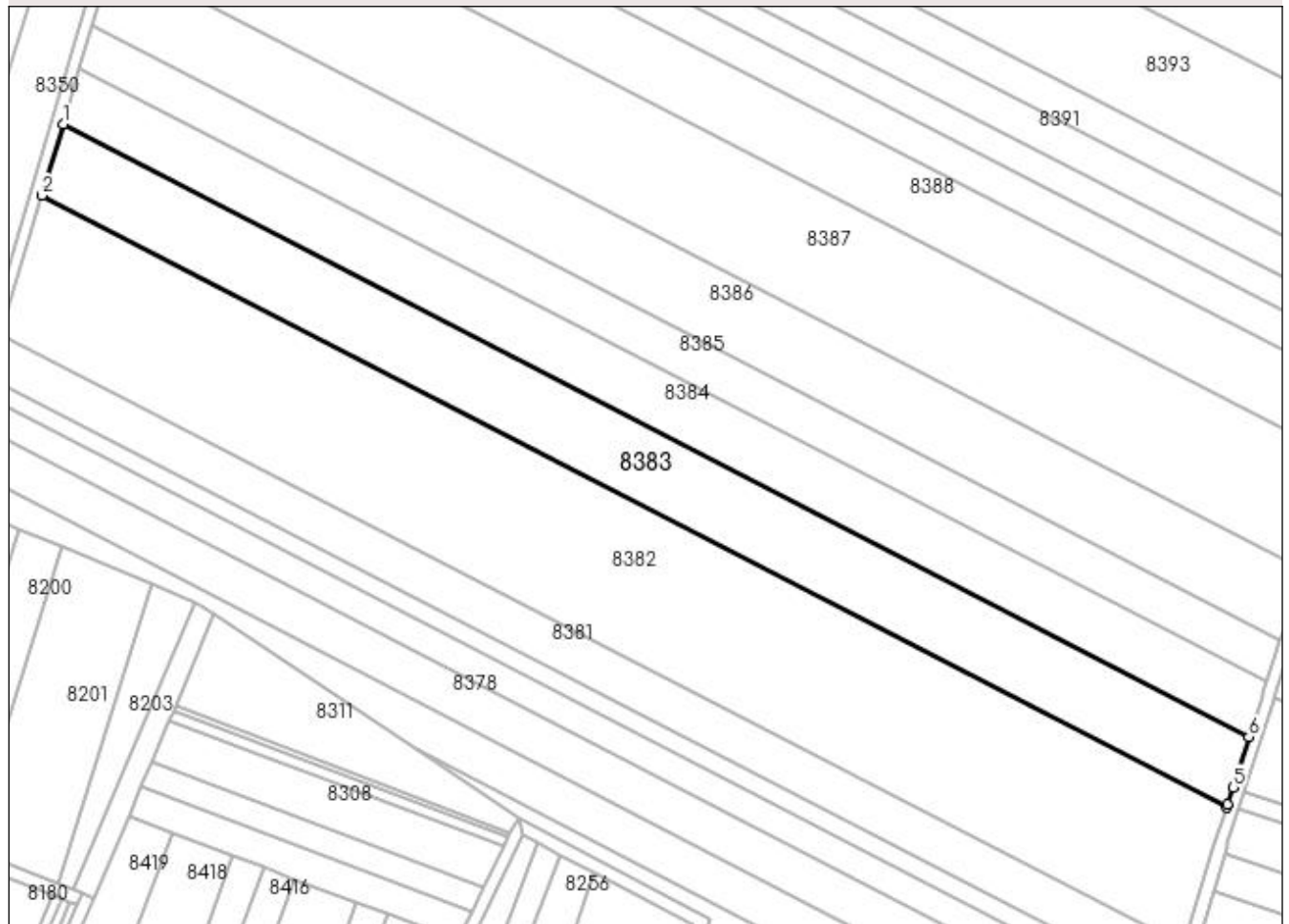
Anexa Nr. 1 La Partea I

Teren

Nr cadastral	Suprafața (mp)*	Observații / Referințe
30275	10.000	

* Suprafața este determinată în planul de proiecție Stereo 70.

DETALII LINIARE IMOBIL



Date referitoare la teren

Crt	Categorie folosință	Intravilan	Suprafața (mp)	Tarla	Parcelă	Nr. topo	Observații / Referințe
1	arabil	NU	10.000	3	200	-	

Lungime Segmente

1) Valorile lungimilor segmentelor sunt obținute din proiecție în plan.

Punct început	X / Y	Punct sfârșit	X / Y	Lungime segment (** (m)
1	435.675,174 301.916,009	2	435.668,432 301.893,154	23.829
2	435.668,432 301.893,154	3	436.047,863 301.697,103	427.088
3	436.047,863 301.697,103	4	436.048,184 301.698,111	1.058
4	436.048,184 301.698,111	5	436.049,935 301.703,591	5.753
5	436.049,935 301.703,591	6	436.055,082 301.719,712	16.923

Punct început	X / Y	Punct sfârşit	X / Y	Lungime segment (** (m)
6	436.055,082 301.719,712	1	435.675,174 301.916,009	427.624

** Lungimile segmentelor sunt determinate în planul de proiecţie Stereo 70 şi sunt rotunjite la 1 milimetru.

*** Distanţa dintre puncte este formată din segmente cumulate ce sunt mai mici decât valoarea 1 milimetru.

**DATE DESPRE IMOBILUL NR. 8384**

Oficiul de Cadastru și Publicitate Imobiliară DOLJ
 Biroul de Cadastru și Publicitate Imobiliară Craiova

A. Partea I. Descrierea imobilului

TEREN Extravilan

Adresa: Jud. Dolj, T3, P201

Nr. Crt	Nr cadastral Nr. topografic	Suprafața* (mp)	Observații / Referințe
A1	30269	7.800	Sector cadastral:13 Teren neimprejmit;

B. Partea II. Proprietari și acte

Inscrieri privitoare la dreptul de proprietate și alte drepturi reale		Referințe
25933 / 30/03/2012		
Act Notarial nr. CM nr 63, din 13/06/2007 emis de NP MM Florescu (TDP nr 1008-48563/1994 CJ Dolj);		
B1	Intabulare, drept de PROPRIETATE, dobandit prin Succesiune, cota actuala 2/4, cota initiala 2/4 1) MIHAI LUCRETIA <i>OBSERVATII: fost proprietar MIHAI GHEORGHE</i>	A1
B2	Intabulare, drept de PROPRIETATE, dobandit prin Succesiune, cota actuala 1/4, cota initiala 1/4 1) MIHAI MARIAN	A1
B3	Intabulare, drept de PROPRIETATE, dobandit prin Succesiune, cota actuala 1/4, cota initiala 1/4 1) MOCANU MIHAELA	A1

C. Partea III. SARCINI .

Inscrieri privind dezmembramintele dreptului de proprietate, drepturi reale de garanție și sarcini	Referințe
NU SUNT	

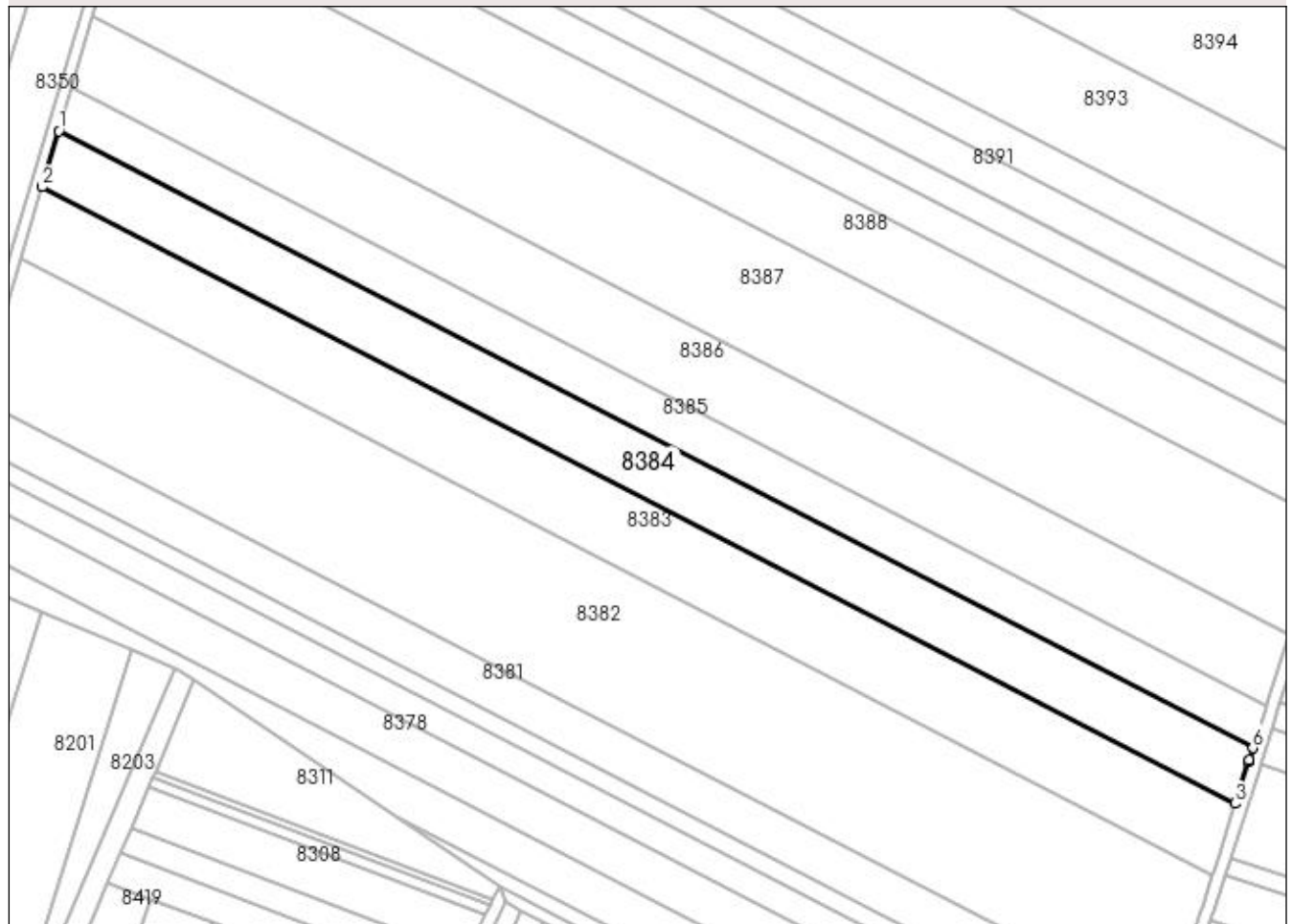
Anexa Nr. 1 La Partea I

Teren

Nr cadastral	Suprafața (mp)*	Observații / Referințe
30269	7.800	

* Suprafața este determinată în planul de proiecție Stereo 70.

DETALII LINIARE IMOBIL



Date referitoare la teren

Crt	Categorie folosință	Intra vilan	Suprafața (mp)	Tarla	Parcelă	Nr. topo	Observații / Referințe
1	arabil	NU	7.800	3	201	-	

Lungime Segmente

1) Valorile lungimilor segmentelor sunt obținute din proiecție în plan.

Punct început	X / Y	Punct sfârșit	X / Y	Lungime segment (** (m)
1	435.680,428 301.933,815	2	435.675,174 301.916,009	18.565
2	435.675,174 301.916,009	3	436.055,082 301.719,712	427.624
3	436.055,082 301.719,712	4	436.059,297 301.732,913	13.858
4	436.059,297 301.732,913	5	436.059,53 301.733,631	0.755
5	436.059,53 301.733,631	6	436.060,727 301.737,317	3.875

Punct început	X / Y	Punct sfârșit	X / Y	Lungime segment (** (m)
6	436.060,727 301.737,317	1	435.680,428 301.933,815	428.064

** Lungimile segmentelor sunt determinate în planul de proiecție Stereo 70 și sunt rotunjite la 1 milimetru.

*** Distanța dintre puncte este formată din segmente cumulate ce sunt mai mici decât valoarea 1 milimetru.

**DATE DESPRE IMOBILUL NR. 8385**

Oficiul de Cadastru și Publicitate Imobiliară DOLJ
Biroul de Cadastru și Publicitate Imobiliară Craiova

A. Partea I. Descrierea imobilului

TEREN Extravilan

Adresa: Jud. Dolj, T3, P202

Nr. Crt	Nr cadastral Nr. topografic	Suprafața* (mp)	Observații / Referințe
A1		6.000	Sector cadastral:13 Teren neimprejmuit;

B. Partea II. Proprietari și acte

Inscrieri privitoare la dreptul de proprietate și alte drepturi reale	Referințe
/	
Act Administrativ nr. TDP526-2198, din 02/03/1994 emis de CJSDPAT DOLJ;	
B1	A1
Intabulare, drept de PROPRIETATE, dobândit prin Reconstituire, cota actuala 1/1, cota initiala 1/1 1) MIU MARIN, LIPSA CNP	

C. Partea III. SARCINI .

Inscrieri privind dezmembramintele dreptului de proprietate, drepturi reale de garanție și sarcini	Referințe
NU SUNT	

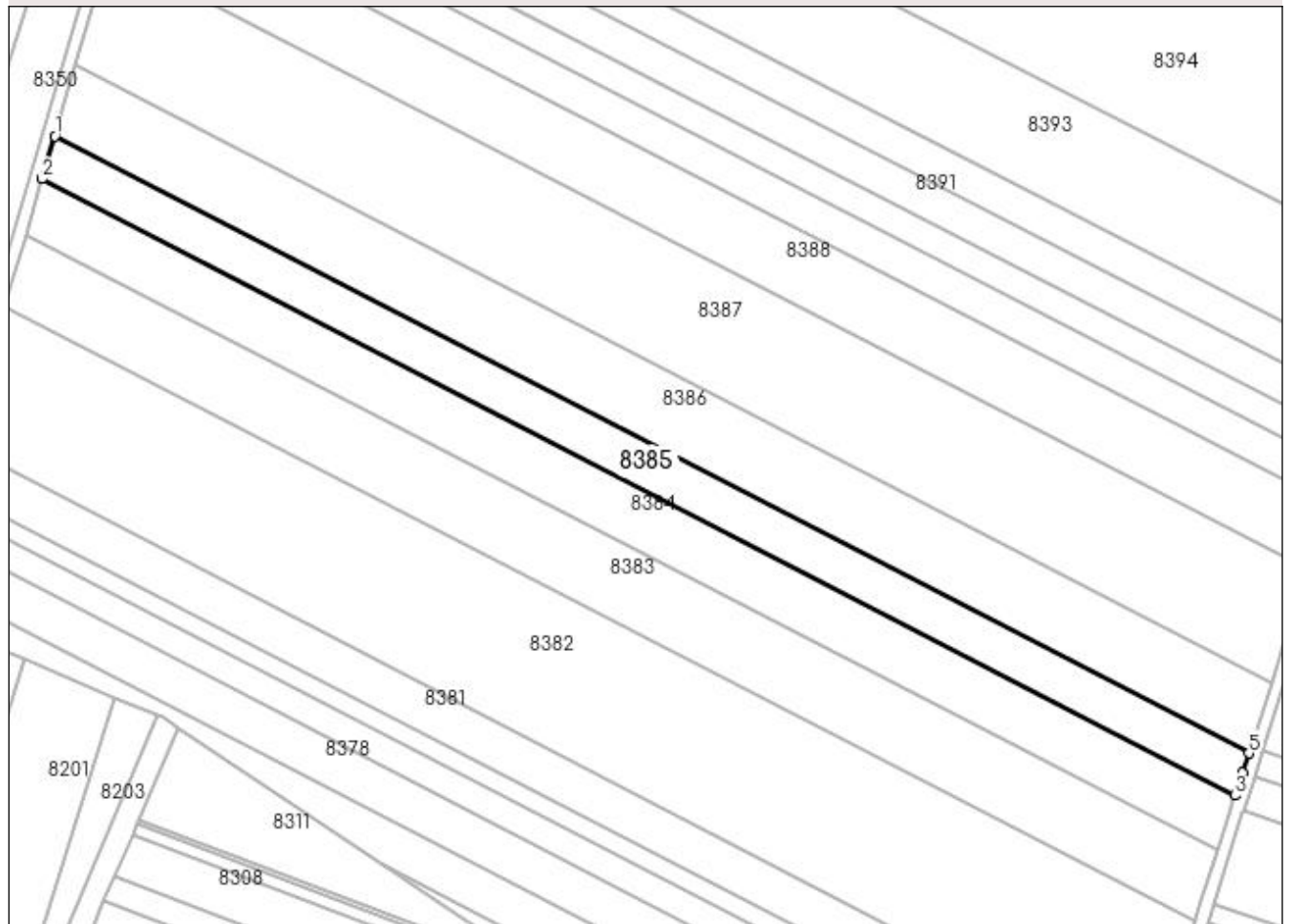
Anexa Nr. 1 La Partea I

Teren

Nr cadastral	Suprafața (mp)*	Observații / Referințe
	6.000	

* Suprafața este determinată în planul de proiecție Stereo 70.

DETALII LINIARE IMOBIL



Date referitoare la teren

Crt	Categorie folosință	Intra vilan	Suprafața (mp)	Tarla	Parcelă	Nr. topo	Observații / Referințe
1	arabil	NU	6.000	3	202	-	

Lungime Segmente

1) Valorile lungimilor segmentelor sunt obținute din proiecție în plan.

Punct început	X / Y	Punct sfârșit	X / Y	Lungime segment (** (m)
1	435.684,465 301.947,499	2	435.680,428 301.933,815	14.267
2	435.680,428 301.933,815	3	436.060,727 301.737,317	428.064
3	436.060,727 301.737,317	4	436.063,126 301.744,709	7.772
4	436.063,126 301.744,709	5	436.065,111 301.750,821	6.426
5	436.065,111 301.750,821	1	435.684,465 301.947,499	428.455

**** Lungimile segmentelor sunt determinate în planul de proiecție Stereo 70 și sunt rotunjite la 1 milimetru.**

***** Distanța dintre puncte este formată din segmente cumulate ce sunt mai mici decât valoarea 1 milimetru.**

**DATE DESPRE IMOBILUL NR. 8386**

Oficiul de Cadastru și Publicitate Imobiliară DOLJ
Biroul de Cadastru și Publicitate Imobiliară Craiova

A. Partea I. Descrierea imobilului

TEREN Extravilan

Adresa: Jud. Dolj, T3, P203

Nr. Crt	Nr cadastral Nr. topografic	Suprafața* (mp)	Observații / Referințe
A1		10.000	Sector cadastral:13 Teren neimprejmuit;

B. Partea II. Proprietari și acte

Inscrieri privitoare la dreptul de proprietate și alte drepturi reale	Referințe
/	
Act Administrativ nr. TDP809 15011, din 27/01/1995 emis de CJSDPAT DOLJ (Defunct conform certificat deces seria DA, nr. 493840, data 08.12.1995);	
B1	A1
Intabulare, drept de PROPRIETATE, dobandit prin Reconstituire, cota actuala 1/1, cota initiala 1/1 1) RUSIN IOANA, LIPSA CNP DEFUNCT:Da	

C. Partea III. SARCINI .

Inscrieri privind dezmembramintele dreptului de proprietate, drepturi reale de garanție și sarcini	Referințe
NU SUNT	

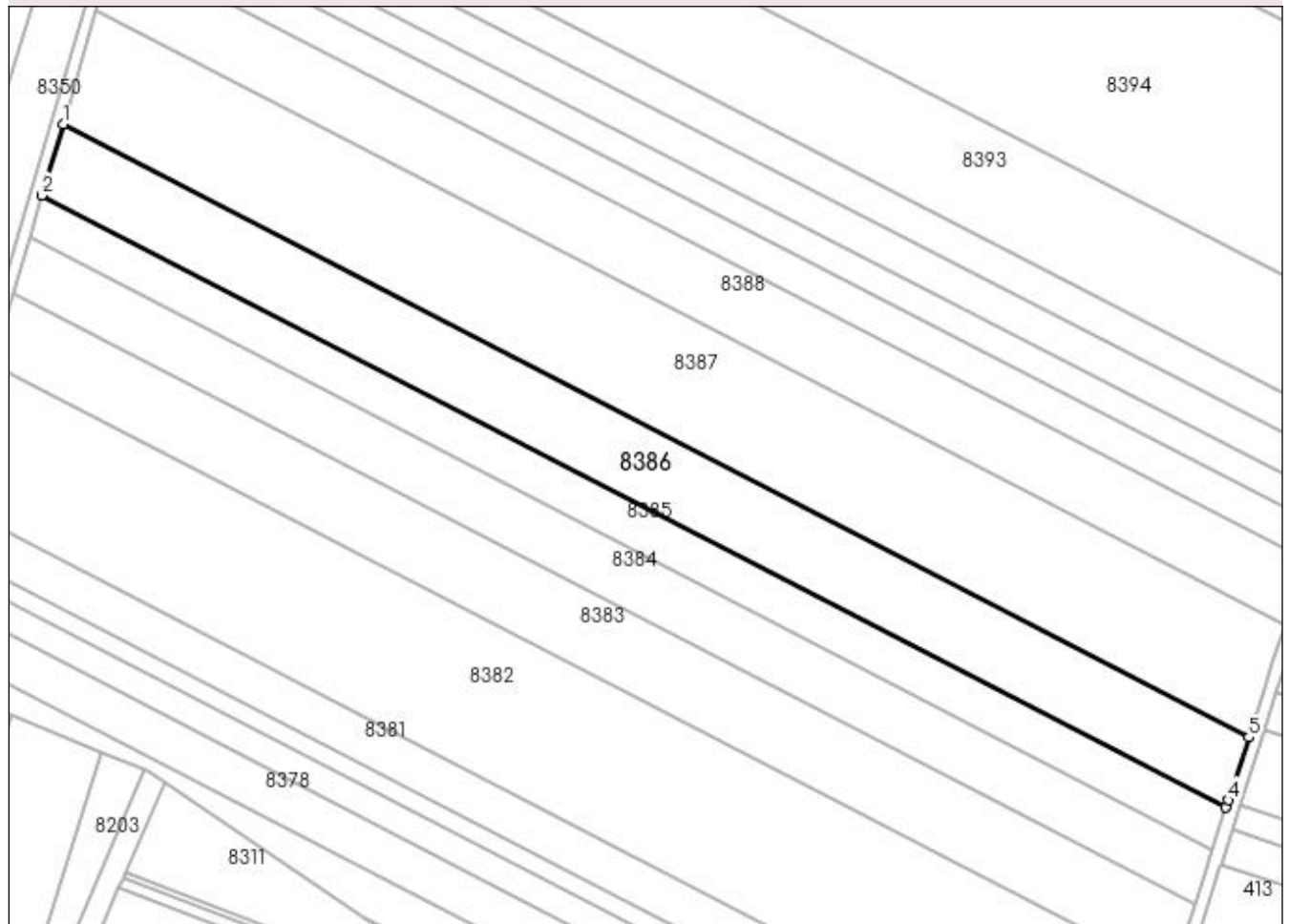
Anexa Nr. 1 La Partea I

Teren

Nr cadastral	Suprafața (mp)*	Observații / Referințe
	10.000	

* Suprafața este determinată în planul de proiecție Stereo 70.

DETALII LINIARE IMOBIL



Date referitoare la teren

Crt	Categorie folosință	Intra vilan	Suprafața (mp)	Tarla	Parcelă	Nr. topo	Observații / Referințe
1	arabil	NU	10.000	3	203	-	

Lungime Segmente

1) Valorile lungimilor segmentelor sunt obținute din proiecție în plan.

Punct început	X / Y	Punct sfârșit	X / Y	Lungime segment (** (m)
1	435.691,185 301.970,278	2	435.684,465 301.947,499	23.75
2	435.684,465 301.947,499	3	436.065,111 301.750,821	428.455
3	436.065,111 301.750,821	4	436.065,83 301.753,039	2.332
4	436.065,83 301.753,039	5	436.072,409 301.773,301	21.303
5	436.072,409 301.773,301	1	435.691,185 301.970,278	429.106

**** Lungimile segmentelor sunt determinate în planul de proiecție Stereo 70 și sunt rotunjite la 1 milimetru.**

***** Distanța dintre puncte este formată din segmente cumulate ce sunt mai mici decât valoarea 1 milimetru.**

**DATE DESPRE IMOBILUL NR. 8387**

Oficiul de Cadastru și Publicitate Imobiliară DOLJ
Biroul de Cadastru și Publicitate Imobiliară Craiova

A. Partea I. Descrierea imobilului

TEREN Extravilan

Adresa: Jud. Dolj, T3, P204

Nr. Crt	Nr cadastral Nr. topografic	Suprafața* (mp)	Observații / Referințe
A1		16.000	Sector cadastral:13 Teren neimprejmit;

B. Partea II. Proprietari și acte

Inscrieri privitoare la dreptul de proprietate și alte drepturi reale		Referințe
/		
Act Notarial nr. CONTRACT DE PARTAJ VOLUNTAR 4224, din 20/12/2011 emis de bnp STEFANESCU FLORIANA;		
B1	Intabulare, drept de PROPRIETATE, dobandit prin lesire Din Indiviziune, cota actuala 1/1, cota initiala 1/1 1) NICULESCU MIRCEA 2) NICULESCU ANA 3) FLOREA EUGENIA	A1

C. Partea III. SARCINI .

Inscrieri privind dezmembramintele dreptului de proprietate, drepturi reale de garanție și sarcini	Referințe
NU SUNT	

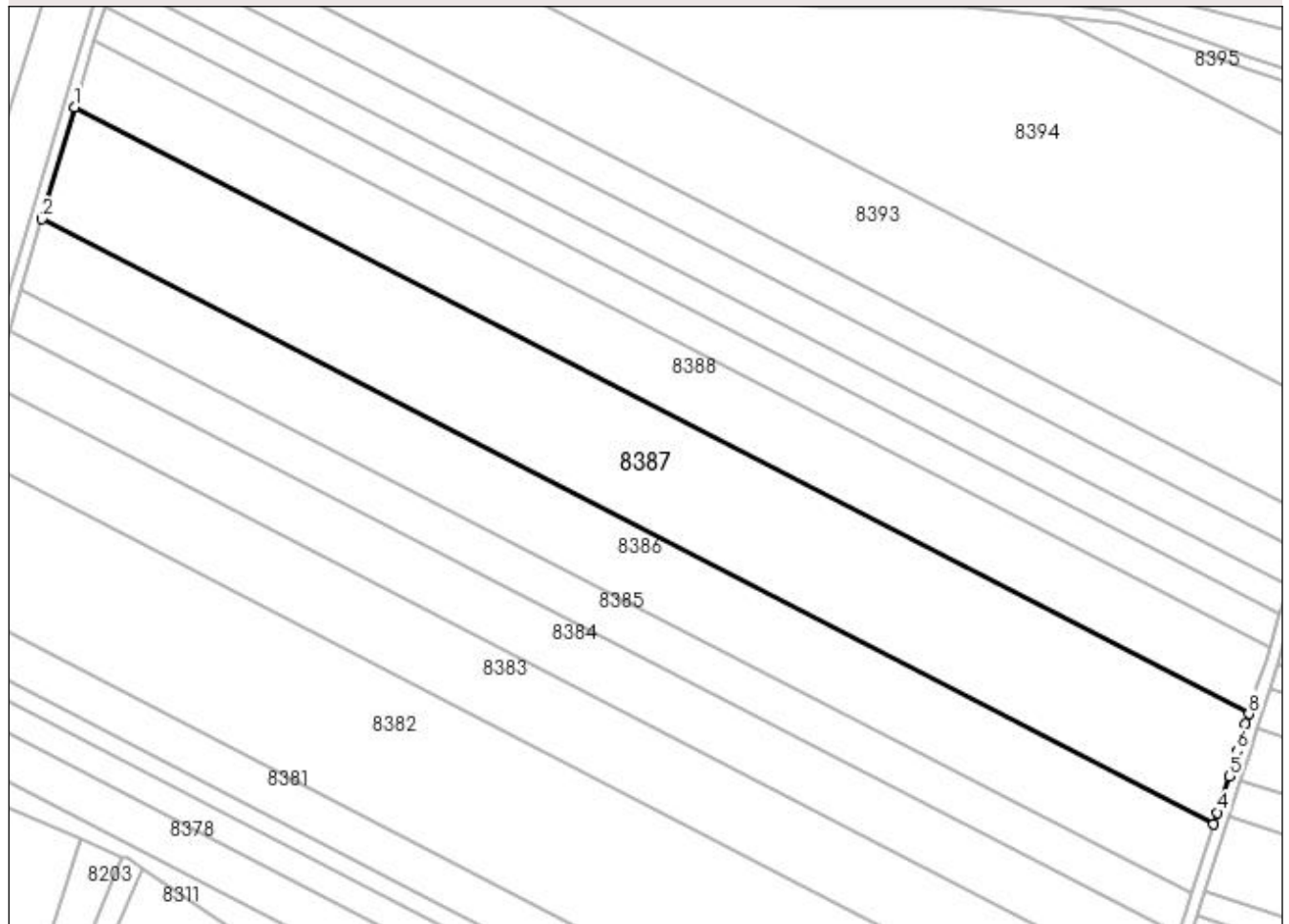
Anexa Nr. 1 La Partea I

Teren

Nr cadastral	Suprafața (mp)*	Observații / Referințe
	16.000	

* Suprafața este determinată în planul de proiecție Stereo 70.

DETALII LINIARE IMOBIL



Date referitoare la teren

Crt	Categorie folosință	Intra vilan	Suprafața (mp)	Tarla	Parcelă	Nr. topo	Observații / Referințe
1	arabil	NU	16.000	3	204	-	

Lungime Segmente

1) Valorile lungimilor segmentelor sunt obținute din proiecție în plan.

Punct început	X / Y	Punct sfârșit	X / Y	Lungime segment (** (m)
1	435.701,916 302.006,655	2	435.691,185 301.970,278	37.927
2	435.691,185 301.970,278	3	436.072,409 301.773,301	429.106
3	436.072,409 301.773,301	4	436.073,653 301.777,134	4.03
4	436.073,653 301.777,134	5	436.077,52 301.789,047	12.525
5	436.077,52 301.789,047	6	436.080,135 301.797,101	8.468

Punct început	X / Y	Punct sfârșit	X / Y	Lungime segment (** (m)
6	436.080,135 301.797,101	7	436.082,885 301.805,96	9.276
7	436.082,885 301.805,96	8	436.083,915 301.809,278	3.474
8	436.083,915 301.809,278	1	435.701,916 302.006,655	429.978

** Lungimile segmentelor sunt determinate în planul de proiecție Stereo 70 și sunt rotunjite la 1 milimetru.

*** Distanța dintre puncte este formată din segmente cumulate ce sunt mai mici decât valoarea 1 milimetru.

**DATE DESPRE IMOBILUL NR. 8388**

Oficiul de Cadastru și Publicitate Imobiliară DOLJ
Biroul de Cadastru și Publicitate Imobiliară Craiova

A. Partea I. Descrierea imobilului

TEREN Extravilan

Adresa: Jud. Dolj, T3, P205

Nr. Crt	Nr cadastral Nr. topografic	Suprafața* (mp)	Observații / Referințe
A1		9.500	Sector cadastral:13 Teren neimprejmuit;

B. Partea II. Proprietari și acte

Inscrieri privitoare la dreptul de proprietate și alte drepturi reale		Referințe
/		
Act Notarial nr. CM 236, din 05/08/2015 emis de BNP Diaconu Cristian (Defunct conform certificat de deces seria DC, nr.945070, data 16.03.2017);		
B1	Intabulare, drept de PROPRIETATE, dobandit prin Succesiune, cota actuala 1/1, cota initiala 1/1 1) FLOREA FRÎNCU DEFUNCT:Da	A1

C. Partea III. SARCINI .

Inscrieri privind dezmembramintele dreptului de proprietate, drepturi reale de garanție și sarcini	Referințe
NU SUNT	

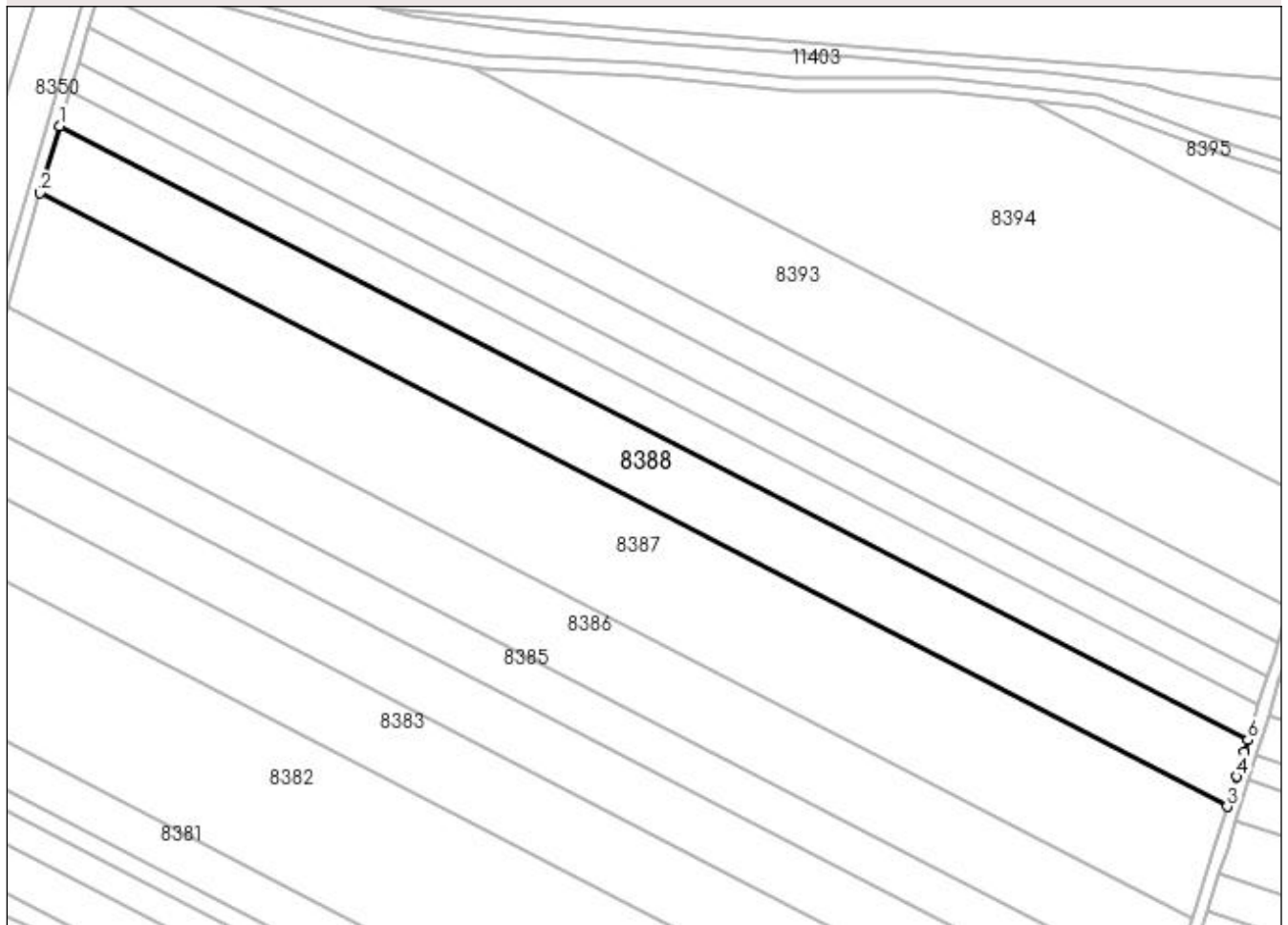
Anexa Nr. 1 La Partea I

Teren

Nr cadastral	Suprafața (mp)*	Observații / Referințe
	9.500	

* Suprafața este determinată în planul de proiecție Stereo 70.

DETALII LINIARE IMOBIL



Date referitoare la teren

Crt	Categorie folosință	Intravilan	Suprafața (mp)	Tarla	Parcelă	Nr. topo	Observații / Referințe
1	arabil	NU	9.500	3	205	-	

Lungime Segmente

1) Valorile lungimilor segmentelor sunt obținute din proiecție în plan.

Punct început	X / Y	Punct sfârșit	X / Y	Lungime segment (** (m)
1	435.708,28 302.028,227	2	435.701,916 302.006,655	22.491
2	435.701,916 302.006,655	3	436.083,915 301.809,278	429.978
3	436.083,915 301.809,278	4	436.086,898 301.818,889	10.063
4	436.086,898 301.818,889	5	436.089,35 301.826,789	8.272
5	436.089,35 301.826,789	6	436.090,565 301.830,702	4.097

Punct început	X / Y	Punct sfârşit	X / Y	Lungime segment (** (m)
6	436.090,565 301.830,702	1	435.708,28 302.028,227	430.3

** Lungimile segmentelor sunt determinate în planul de proiecţie Stereo 70 şi sunt rotunjite la 1 milimetru.

*** Distanţa dintre puncte este formată din segmente cumulate ce sunt mai mici decât valoarea 1 milimetru.

**DATE DESPRE IMOBILUL NR. 8389**

Oficiul de Cadastru și Publicitate Imobiliară DOLJ
Biroul de Cadastru și Publicitate Imobiliară Craiova

A. Partea I. Descrierea imobilului

TEREN Extravilan

Adresa: Jud. Dolj, T3, P206

Nr. Crt	Nr cadastral Nr. topografic	Suprafața* (mp)	Observații / Referințe
A1		5.000	Sector cadastral:13 Teren neimprejmuit;

B. Partea II. Proprietari și acte

Inscrieri privitoare la dreptul de proprietate și alte drepturi reale	Referințe
/	
Act Administrativ nr. TDP300-2192, din 01/02/1994 emis de CJSDPAT DOLJ;	
B1	A1
Intabulare, drept de PROPRIETATE, dobandit prin Reconstituire, cota actuala 1/1, cota initiala 1/1 1) SÎRBU MARIN, LIPSA CNP	

C. Partea III. SARCINI .

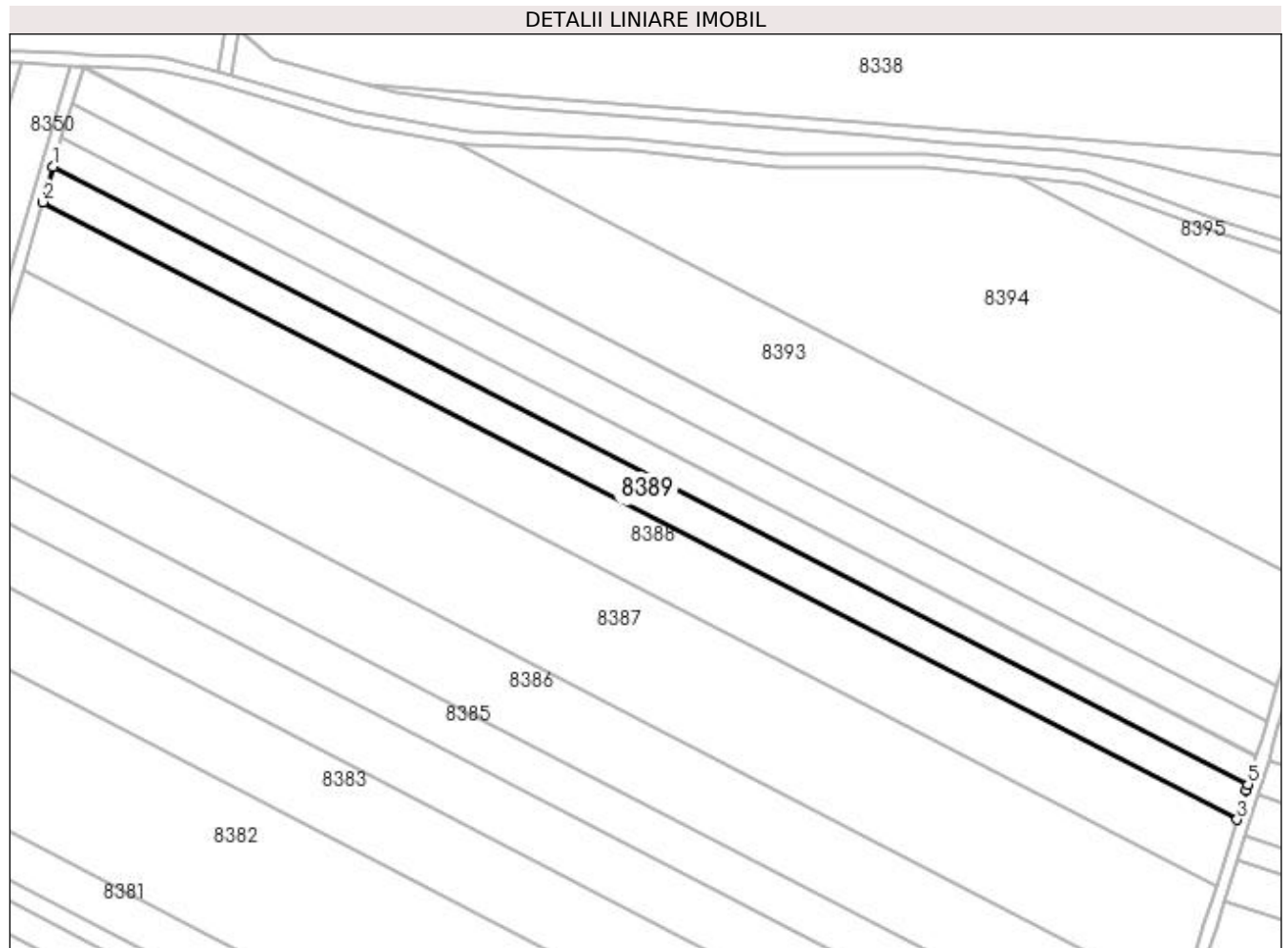
Inscrieri privind dezmembramintele dreptului de proprietate, drepturi reale de garanție și sarcini	Referințe
NU SUNT	

Anexa Nr. 1 La Partea I

Teren

Nr cadastral	Suprafața (mp)*	Observații / Referințe
	5.000	

* Suprafața este determinată în planul de proiecție Stereo 70.



Date referitoare la teren

Crt	Categorie folosință	Intravilan	Suprafața (mp)	Tarla	Parcelă	Nr. topo	Observații / Referințe
1	arabil	NU	5.000	3	206	-	

Lungime Segmente

1) Valorile lungimilor segmentelor sunt obținute din proiecție în plan.

Punct început	X / Y	Punct sfârșit	X / Y	Lungime segment (** (m)
1	435.711,628 302.039,574	2	435.708,28 302.028,227	11.831
2	435.708,28 302.028,227	3	436.090,565 301.830,702	430.3
3	436.090,565 301.830,702	4	436.093,437 301.839,955	9.688
4	436.093,437 301.839,955	5	436.094,063 301.841,972	2.112
5	436.094,063 301.841,972	1	435.711,628 302.039,574	430.468

**** Lungimile segmentelor sunt determinate în planul de proiecție Stereo 70 și sunt rotunjite la 1 milimetru.**

***** Distanța dintre puncte este formată din segmente cumulate ce sunt mai mici decât valoarea 1 milimetru.**

**DATE DESPRE IMOBILUL NR. 8390**

Oficiul de Cadastru și Publicitate Imobiliară DOLJ
Biroul de Cadastru și Publicitate Imobiliară Craiova

A. Partea I. Descrierea imobilului

TEREN Extravilan

Adresa: Jud. Dolj, T3, P207

Nr. Crt	Nr cadastral Nr. topografic	Suprafața* (mp)	Observații / Referințe
A1	31424	4.000	Sector cadastral:13 Teren neimprejmuit;

B. Partea II. Proprietari și acte

Inscrieri privitoare la dreptul de proprietate și alte drepturi reale	Referințe
175005 / 20/09/2018	
Act Notarial nr. CONTRACT VANZARE AUT. NR. 2729, din 18/07/2018 emis de NP Faurar Doina;	
B1	A1
Intabulare, drept de PROPRIETATE, dobândit prin Conventie, cota actuala 1/1, cota initiala 1/1	
1) SC RURAL OLTENIA SRL, CIF:22112978	

C. Partea III. SARCINI .

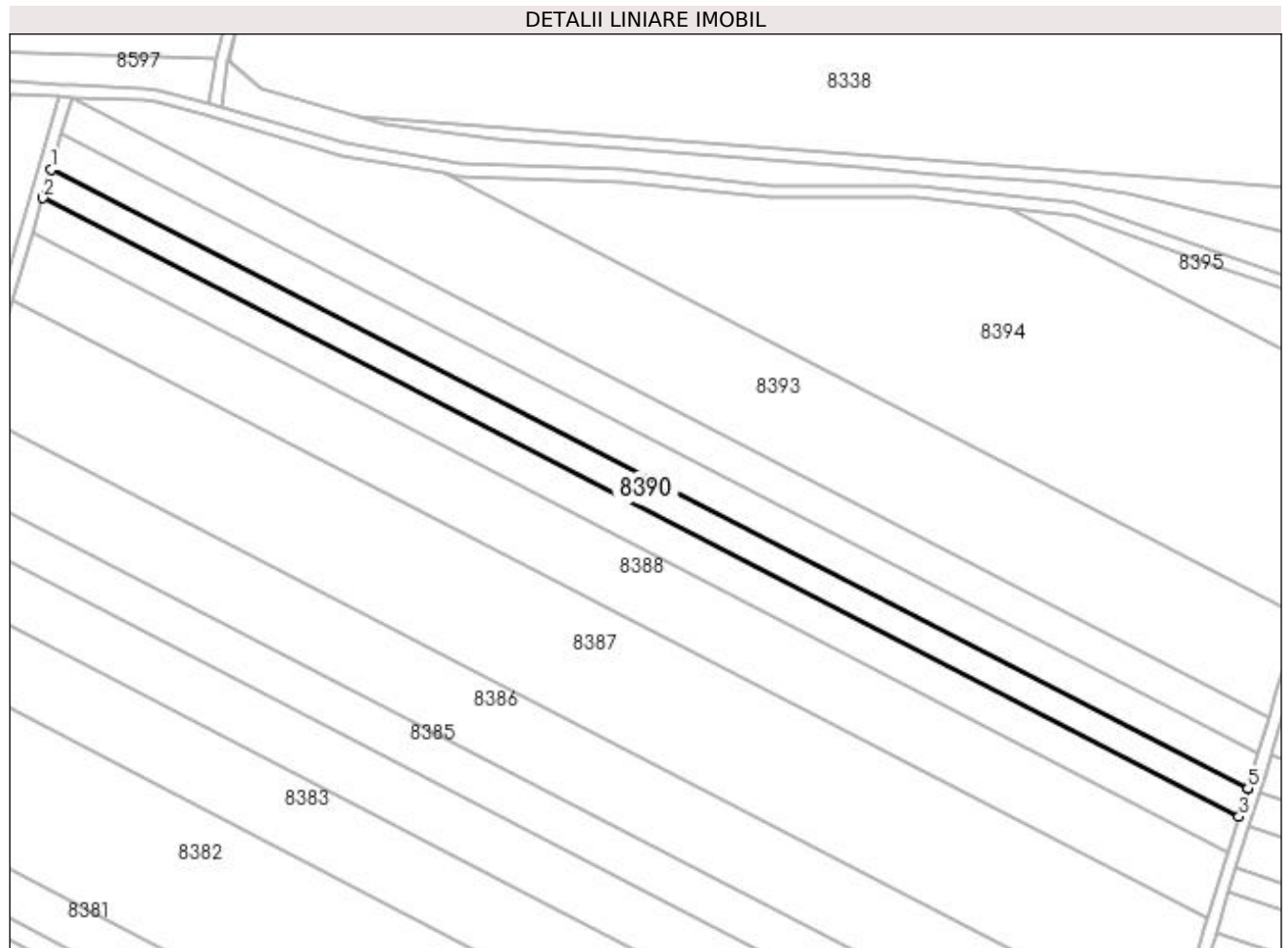
Inscrieri privind dezmembramintele dreptului de proprietate, drepturi reale de garanție și sarcini	Referințe
NU SUNT	

Anexa Nr. 1 La Partea I

Teren

Nr cadastral	Suprafața (mp)*	Observații / Referințe
31424	4.000	

* Suprafața este determinată în planul de proiecție Stereo 70.



Date referitoare la teren

Crt	Categorie folosință	Intra vilan	Suprafața (mp)	Tarla	Parcelă	Nr. topo	Observații / Referințe
1	arabil	NU	4.000	3	207	-	

Lungime Segmente

1) Valorile lungimilor segmentelor sunt obținute din proiecție în plan.

Punct început	X / Y	Punct sfârșit	X / Y	Lungime segment (** (m)
1	435.714,305 302.048,649	2	435.711,628 302.039,574	9.462
2	435.711,628 302.039,574	3	436.094,063 301.841,972	430.468
3	436.094,063 301.841,972	4	436.096,841 301.850,923	9.372
4	436.096,841 301.850,923	5	436.096,86 301.850,984	0.064
5	436.096,86 301.850,984	1	435.714,305 302.048,649	430.604

**** Lungimile segmentelor sunt determinate în planul de proiecție Stereo 70 și sunt rotunjite la 1 milimetru.**

***** Distanța dintre puncte este formată din segmente cumulate ce sunt mai mici decât valoarea 1 milimetru.**

**DATE DESPRE IMOBILUL NR. 8391**

Oficiul de Cadastru și Publicitate Imobiliară DOLJ
Biroul de Cadastru și Publicitate Imobiliară Craiova

A. Partea I. Descrierea imobilului

TEREN Extravilan

Adresa: Jud. Dolj, T3, P208

Nr. Crt	Nr cadastral Nr. topografic	Suprafața* (mp)	Observații / Referințe
A1		5.000	Sector cadastral:13 Teren neimprejmuit;

B. Partea II. Proprietari și acte

Inscrieri privitoare la dreptul de proprietate și alte drepturi reale		Referințe
/		
Act Administrativ nr. 1204-2179, din 25/11/1998 emis de CJSDPAT DOLJ;		
B1	Intabulare, drept de PROPRIETATE, dobandit prin Reconstituire, cota actuala 2/3, cota initiala 2/3 1) GAVRILĂ MARIA, LIPSA CNP 2) GAVRILĂ CONSTANTA, LIPSA CNP	A1
Act Notarial nr. CM 177, din 21/12/2005 emis de BNP Ionică Vergica;		
B2	Intabulare, drept de PROPRIETATE, dobandit prin Succesiune, cota actuala 1/3, cota initiala 1/3 1) GAVRILĂ PUIU FLORENTIN	A1

C. Partea III. SARCINI .

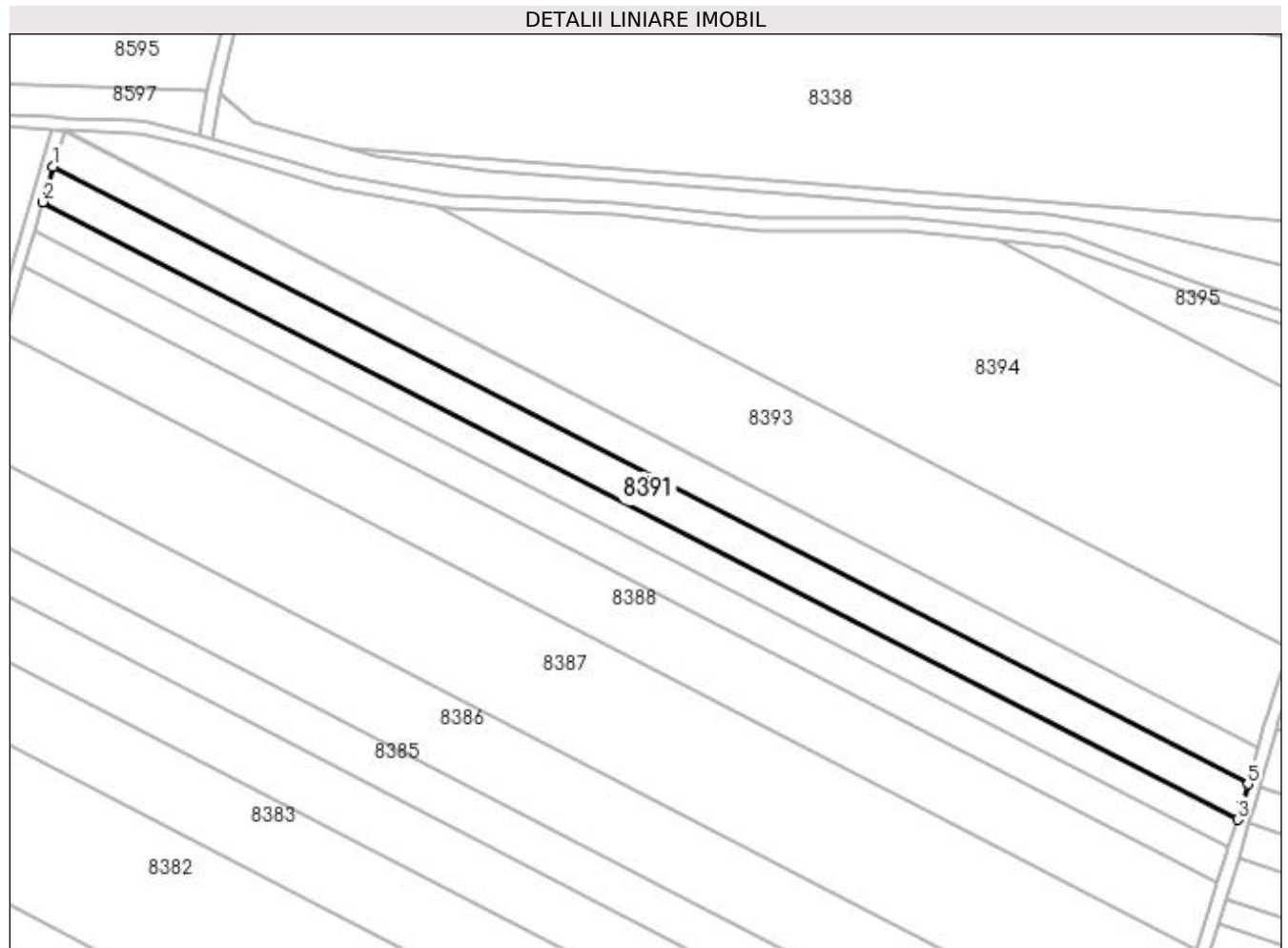
Inscrieri privind dezmembramintele dreptului de proprietate, drepturi reale de garanție și sarcini	Referințe
NU SUNT	

Anexa Nr. 1 La Partea I

Teren

Nr cadastral	Suprafața (mp)*	Observații / Referințe
	5.000	

* Suprafața este determinată în planul de proiecție Stereo 70.



Date referitoare la teren

Crt	Categorie folosință	Intra vilan	Suprafața (mp)	Tarla	Parcelă	Nr. topo	Observații / Referințe
1	arabil	NU	5.000	3	208	-	

Lungime Segmente

1) Valorile lungimilor segmentelor sunt obținute din proiecție în plan.

Punct început	X / Y	Punct sfârșit	X / Y	Lungime segment (** (m)
1	435.717,65 302.059,989	2	435.714,305 302.048,649	11.823
2	435.714,305 302.048,649	3	436.096,86 301.850,984	430.604
3	436.096,86 301.850,984	4	436.098,416 301.855,997	5.249
4	436.098,416 301.855,997	5	436.100,215 301.862,319	6.573
5	436.100,215 301.862,319	1	435.717,65 302.059,989	430.615

**** Lungimile segmentelor sunt determinate în planul de proiecție Stereo 70 și sunt rotunjite la 1 milimetru.**

***** Distanța dintre puncte este formată din segmente cumulate ce sunt mai mici decât valoarea 1 milimetru.**

**DATE DESPRE IMOBILUL NR. 8392**

Oficiul de Cadastru și Publicitate Imobiliară DOLJ
Biroul de Cadastru și Publicitate Imobiliară Craiova

A. Partea I. Descrierea imobilului

TEREN Extravilan

Adresa: Jud. Dolj, T3, P209

Nr. Crt	Nr cadastral Nr. topografic	Suprafața* (mp)	Observații / Referințe
A1		5.000	Sector cadastral:13 Teren neimprejmuit;

B. Partea II. Proprietari și acte

Inscrieri privitoare la dreptul de proprietate și alte drepturi reale		Referințe
/		
Act Administrativ nr. TDP1496, din 02/10/2003 emis de CJSDPAT DOLJ (Defunct conform certificat de deces seria D.10, nr.510283, data 14.07.2018);		
B1	Intabulare, drept de PROPRIETATE, dobandit prin Reconstituire, cota actuala 1/1, cota initiala 1/1 1) ILIN ION DEFUNCT:Da	A1

C. Partea III. SARCINI .

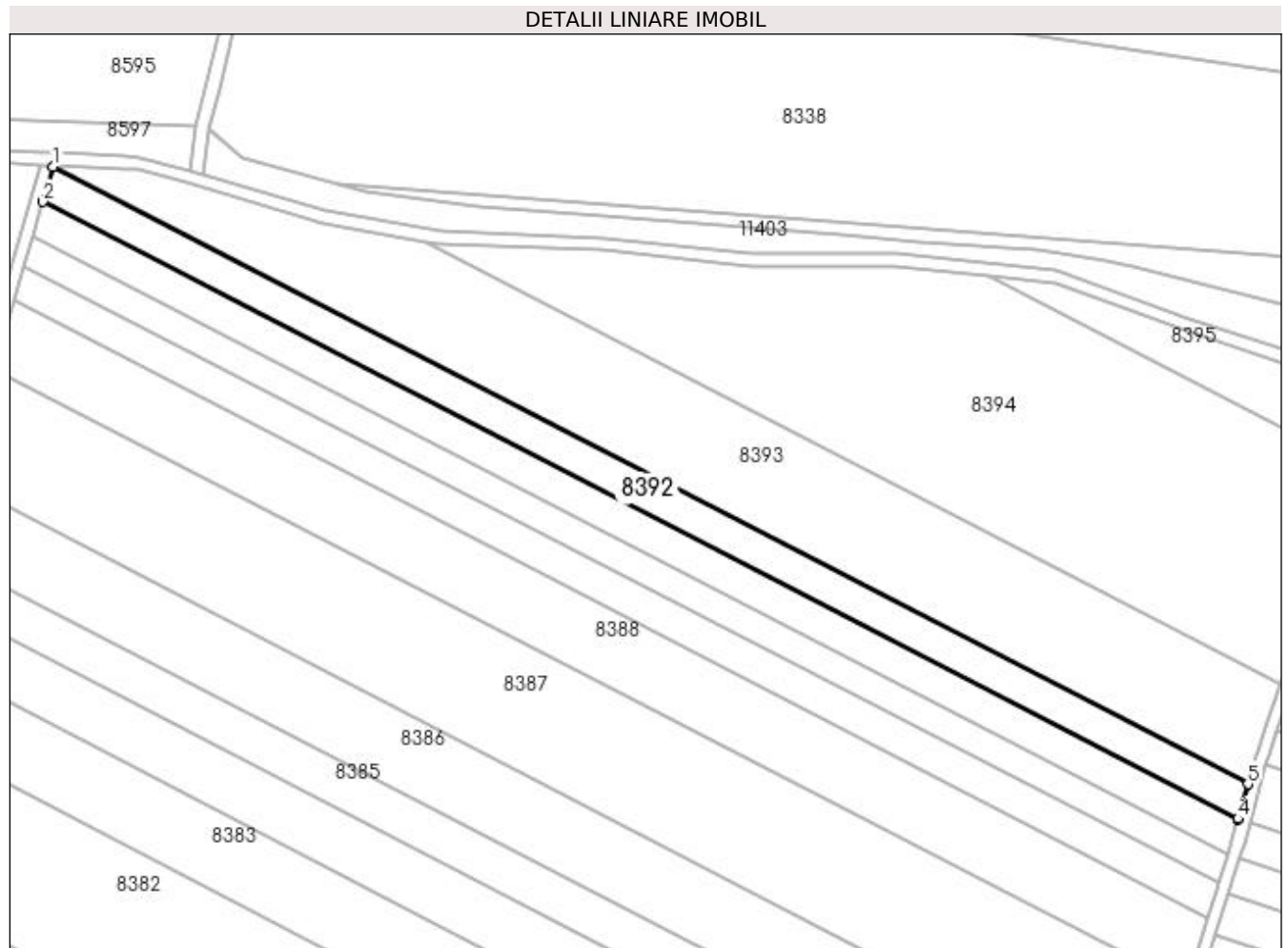
Inscrieri privind dezmembramintele dreptului de proprietate, drepturi reale de garanție și sarcini	Referințe
NU SUNT	

Anexa Nr. 1 La Partea I

Teren

Nr cadastral	Suprafața (mp)*	Observații / Referințe
	5.000	

* Suprafața este determinată în planul de proiecție Stereo 70.



Date referitoare la teren

Crt	Categorie folosință	Intra vilan	Suprafața (mp)	Tarla	Parcelă	Nr. topo	Observații / Referințe
1	arabil	NU	5.000	3	209	-	

Lungime Segmente

1) Valorile lungimilor segmentelor sunt obținute din proiecție în plan.

Punct început	X / Y	Punct sfârșit	X / Y	Lungime segment (** (m)
1	435.720,997 302.071,331	2	435.717,65 302.059,989	11.826
2	435.717,65 302.059,989	3	436.100,215 301.862,319	430.615
3	436.100,215 301.862,319	4	436.100,299 301.862,612	0.305
4	436.100,299 301.862,612	5	436.103,459 301.873,715	11.544
5	436.103,459 301.873,715	1	435.720,997 302.071,331	430.499

**** Lungimile segmentelor sunt determinate în planul de proiecție Stereo 70 și sunt rotunjite la 1 milimetru.**

***** Distanța dintre puncte este formată din segmente cumulate ce sunt mai mici decât valoarea 1 milimetru.**

**DATE DESPRE IMOBILUL NR. 8393**

Oficiul de Cadastru și Publicitate Imobiliară DOLJ
Biroul de Cadastru și Publicitate Imobiliară Craiova

A. Partea I. Descrierea imobilului

TEREN Extravilan

Adresa: Jud. Dolj, T3, P210

Nr. Crt	Nr cadastral Nr. topografic	Suprafața* (mp)	Observații / Referințe
A1		12.500	Sector cadastral:13 Teren neimprejmuit;

B. Partea II. Proprietari și acte

Inscrieri privitoare la dreptul de proprietate și alte drepturi reale	Referințe
/	
Act Administrativ nr. TDP514-2198, din 02/03/1994 emis de CJSDPAT DOLJ;	
B1	A1
Intabulare, drept de PROPRIETATE, dobândit prin Reconstituire, cota actuala 1/1, cota initiala 1/1 1) GRIGORE CONSTANTIN, LIPSA CNP	

C. Partea III. SARCINI .

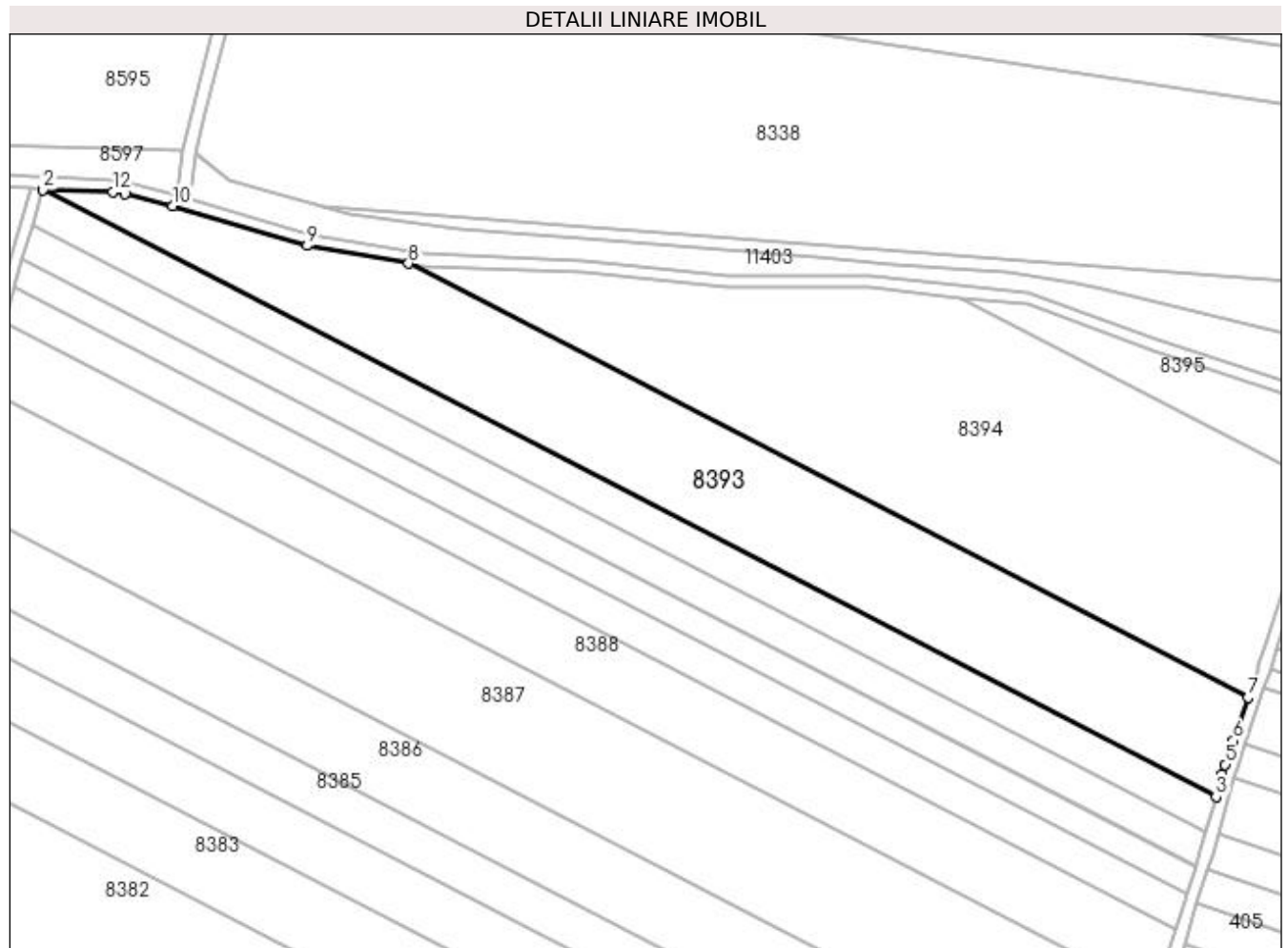
Inscrieri privind dezmembramintele dreptului de proprietate, drepturi reale de garanție și sarcini	Referințe
NU SUNT	

Anexa Nr. 1 La Partea I

Teren

Nr cadastral	Suprafața (mp)*	Observații / Referințe
	12.500	

* Suprafața este determinată în planul de proiecție Stereo 70.



Date referitoare la teren

Crt	Categorie folosință	Intravilan	Suprafața (mp)	Tarla	Parcelă	Nr. topo	Observații / Referințe
1	arabil	NU	12.500	3	210	-	

Lungime Segmente

1) Valorile lungimilor segmentelor sunt obținute din proiecție în plan.

Punct început	X / Y	Punct sfârșit	X / Y	Lungime segment (** (m)
1	435.721,064 302.071,559	2	435.720,997 302.071,331	0.238
2	435.720,997 302.071,331	3	436.103,459 301.873,715	430.499
3	436.103,459 301.873,715	4	436.105,513 301.880,932	7.504
4	436.105,513 301.880,932	5	436.106,431 301.884,159	3.355
5	436.106,431 301.884,159	6	436.109,096 301.891,963	8.246

Punct început	X / Y	Punct sfârşit	X / Y	Lungime segment (** (m)
6	436.109,096 301.891,963	7	436.113,877 301.905,965	14.796
7	436.113,877 301.905,965	8	435.840,169 302.047,388	308.085
8	435.840,169 302.047,388	9	435.807,093 302.053,167	33.577
9	435.807,093 302.053,167	10	435.763,297 302.066,083	45.661
10	435.763,297 302.066,083	11	435.747,797 302.070,188	16.034
11	435.747,797 302.070,188	12	435.743,761 302.070,687	4.067
12	435.743,761 302.070,687	1	435.721,064 302.071,559	22.714

** Lungimile segmentelor sunt determinate în planul de proiecție Stereo 70 și sunt rotunjite la 1 milimetru.

*** Distanța dintre puncte este formată din segmente cumulate ce sunt mai mici decât valoarea 1 milimetru.

**DATE DESPRE IMOBILUL NR. 8394**

Oficiul de Cadastru și Publicitate Imobiliară DOLJ
Biroul de Cadastru și Publicitate Imobiliară Craiova

A. Partea I. Descrierea imobilului

TEREN Extravilan

Adresa: Jud. Dolj, T3, P211

Nr. Crt	Nr cadastral Nr. topografic	Suprafața* (mp)	Observații / Referințe
A1		16.000	Sector cadastral:13 Teren neimprejmuit;

B. Partea II. Proprietari și acte

Inscrieri privitoare la dreptul de proprietate și alte drepturi reale	Referințe
/	
Act Administrativ nr. TDP521-2198, din 02/03/1994 emis de CJSDPAT DOLJ;	
B1	A1
Intabulare, drept de PROPRIETATE, dobandit prin Reconstituire, cota actuala 1/1, cota initiala 1/1 1) GRIGORE NICOLAE, LIPSA CNP	

C. Partea III. SARCINI .

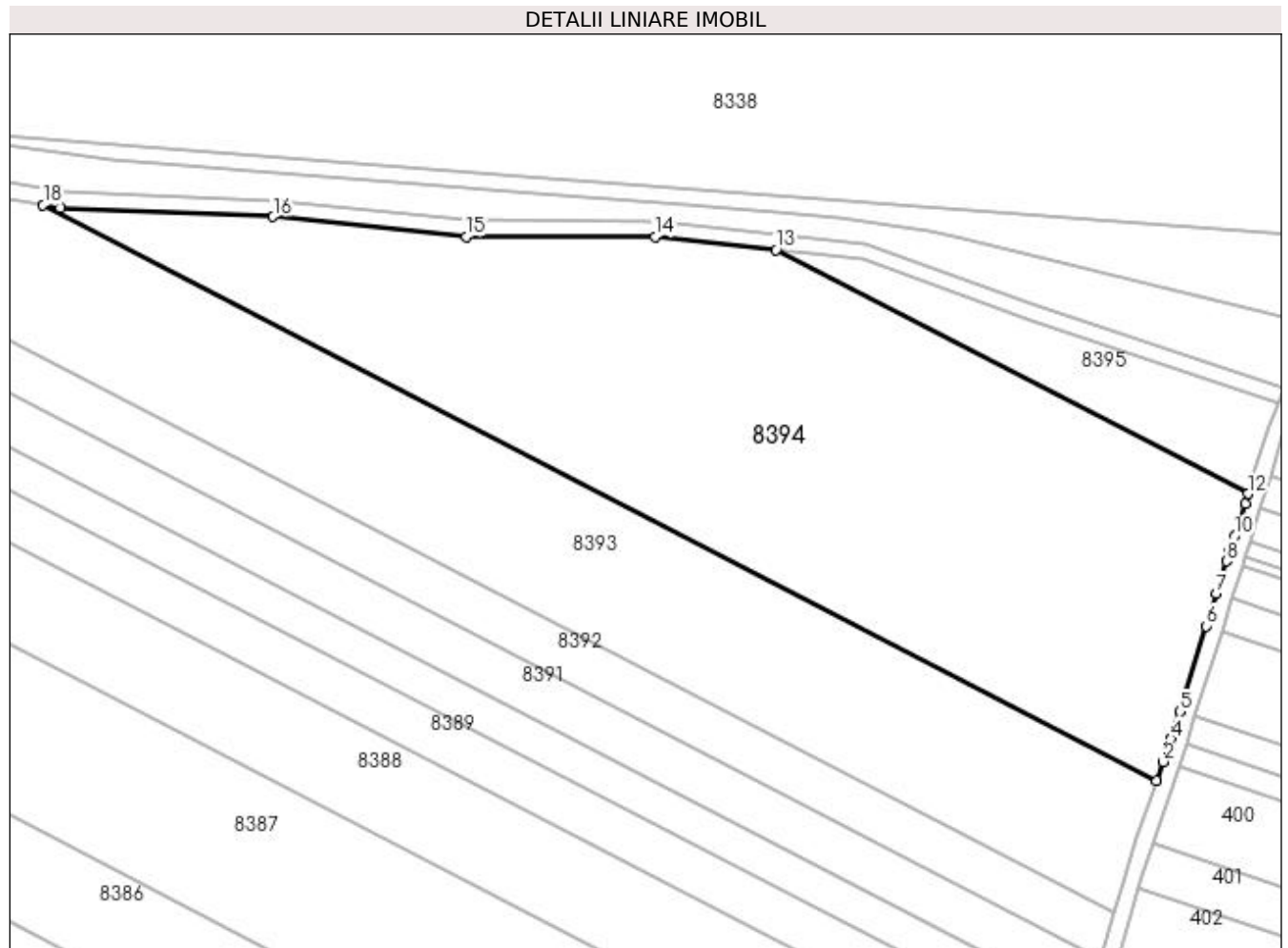
Inscrieri privind dezmembramintele dreptului de proprietate, drepturi reale de garanție și sarcini	Referințe
NU SUNT	

Anexa Nr. 1 La Partea I

Teren

Nr cadastral	Suprafața (mp)*	Observații / Referințe
	16.000	

* Suprafața este determinată în planul de proiecție Stereo 70.



Date referitoare la teren

Crt	Categorie folosință	Intravilan	Suprafața (mp)	Tarla	Parcelă	Nr. topo	Observații / Referințe
1	arabil	NU	16.000	3	211	-	

Lungime Segmente

1) Valorile lungimilor segmentelor sunt obținute din proiecție în plan.

Punct început	X / Y	Punct sfârșit	X / Y	Lungime segment (** (m)
1	436.113,877 301.905,965	2	436.115,486 301.910,677	4.979
2	436.115,486 301.910,677	3	436.116,899 301.914,816	4.374
3	436.116,899 301.914,816	4	436.117,361 301.916,285	1.54
4	436.117,361 301.916,285	5	436.119,465 301.922,975	7.013
5	436.119,465 301.922,975	6	436.126,077 301.943,996	22.036

Punct început	X / Y	Punct sfârșit	X / Y	Lungime segment (** (m)
6	436.126,077 301.943,996	7	436.128,585 301.951,97	8.359
7	436.128,585 301.951,97	8	436.131,093 301.959,942	8.357
8	436.131,093 301.959,942	9	436.131,843 301.962,328	2.501
9	436.131,843 301.962,328	10	436.133,044 301.966,147	4.003
10	436.133,044 301.966,147	11	436.135,551 301.974,117	8.355
11	436.135,551 301.974,117	12	436.136,288 301.976,459	2.455
12	436.136,288 301.976,459	13	436.020,335 302.036,371	130.516
13	436.020,335 302.036,371	14	435.990,594 302.039,586	29.914
14	435.990,594 302.039,586	15	435.944,147 302.039,6	46.447
15	435.944,147 302.039,6	16	435.896,737 302.044,524	47.665
16	435.896,737 302.044,524	17	435.844,408 302.046,648	52.372
17	435.844,408 302.046,648	18	435.840,169 302.047,388	4.303
18	435.840,169 302.047,388	1	436.113,877 301.905,965	308.085

** Lungimile segmentelor sunt determinate în planul de proiecție Stereo 70 și sunt rotunjite la 1 milimetru.

*** Distanța dintre puncte este formată din segmente cumulate ce sunt mai mici decât valoarea 1 milimetru.

**DATE DESPRE IMOBILUL NR. 8395**

Oficiul de Cadastru și Publicitate Imobiliară DOLJ
Biroul de Cadastru și Publicitate Imobiliară Craiova

A. Partea I. Descrierea imobilului

TEREN Extravilan

Adresa: Jud. Dolj, T3, P212

Nr. Crt	Nr cadastral Nr. topografic	Suprafața* (mp)	Observații / Referințe
A1		1.738	Sector cadastral:13 Teren neimprejmuit;

B. Partea II. Proprietari și acte

Inscrieri privitoare la dreptul de proprietate și alte drepturi reale	Referințe
/	
Act Administrativ nr. TDP303-2180, din 01/02/1994 emis de CJSDPAT DOLJ;	
B1	A1
Intabulare, drept de PROPRIETATE, dobandit prin Constituire, cota actuala 1/1, cota initiala 1/1 1) MAZILU GHEORGHE, LIPSA CNP	

C. Partea III. SARCINI .

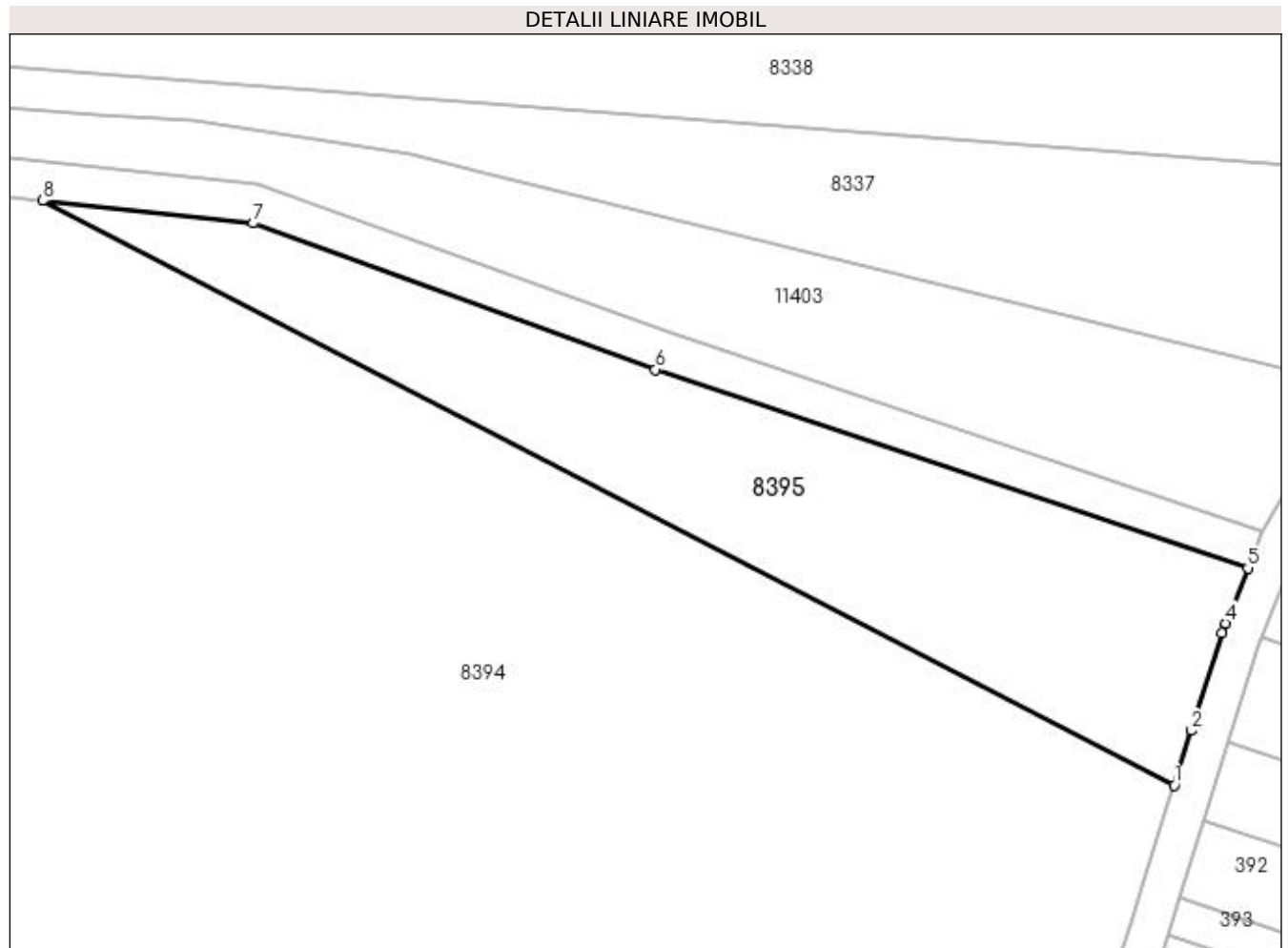
Inscrieri privind dezmembramintele dreptului de proprietate, drepturi reale de garanție și sarcini	Referințe
NU SUNT	

Anexa Nr. 1 La Partea I

Teren

Nr cadastral	Suprafața (mp)*	Observații / Referințe
	1.738	

* Suprafața este determinată în planul de proiecție Stereo 70.



Date referitoare la teren

Crt	Categorie folosință	Intravilan	Suprafața (mp)	Tarla	Parcelă	Nr. topo	Observații / Referințe
1	arabil	NU	1.738	3	212	-	

Lungime Segmente

1) Valorile lungimilor segmentelor sunt obținute din proiecție în plan.

Punct început	X / Y	Punct sfârșit	X / Y	Lungime segment (** (m)
1	436.136,288 301.976,459	2	436.138,057 301.982,085	5.898
2	436.138,057 301.982,085	3	436.141,193 301.992,051	10.448
3	436.141,193 301.992,051	4	436.141,602 301.993,078	1.105
4	436.141,602 301.993,078	5	436.143,851 301.998,719	6.073
5	436.143,851 301.998,719	6	436.083,1 302.019,054	64.064

Punct început	X / Y	Punct sfârșit	X / Y	Lungime segment (** (m)
6	436.083,1 302.019,054	7	436.041,867 302.034,044	43.873
7	436.041,867 302.034,044	8	436.020,335 302.036,371	21.657
8	436.020,335 302.036,371	1	436.136,288 301.976,459	130.516

** Lungimile segmentelor sunt determinate în planul de proiecție Stereo 70 și sunt rotunjite la 1 milimetru.

*** Distanța dintre puncte este formată din segmente cumulate ce sunt mai mici decât valoarea 1 milimetru.

**DATE DESPRE IMOBILUL NR. 8396**

Oficiul de Cadastru și Publicitate Imobiliară DOLJ
Biroul de Cadastru și Publicitate Imobiliară Craiova

A. Partea I. Descrierea imobilului

TEREN Extravilan

Adresa: Jud. Dolj, T3, P118

Nr. Crt	Nr cadastral Nr. topografic	Suprafața* (mp)	Observații / Referințe
A1		2.520	Sector cadastral:13 Teren neimprejmuit;

B. Partea II. Proprietari și acte

Inscrieri privitoare la dreptul de proprietate și alte drepturi reale		Referințe
/		
Act Administrativ nr. TDP393-2180, din 07/02/1994 emis de CJSDPAT DOLJ (Defunct conform certificat deces seria D10, nr. 020529, data 15.05.2017);		
B1	Intabulare, drept de PROPRIETATE, dobandit prin Reconstituire, cota actuala 1/1, cota initiala 1/1 1) STOICA FLOREA DEFUNCT:Da	A1

C. Partea III. SARCINI .

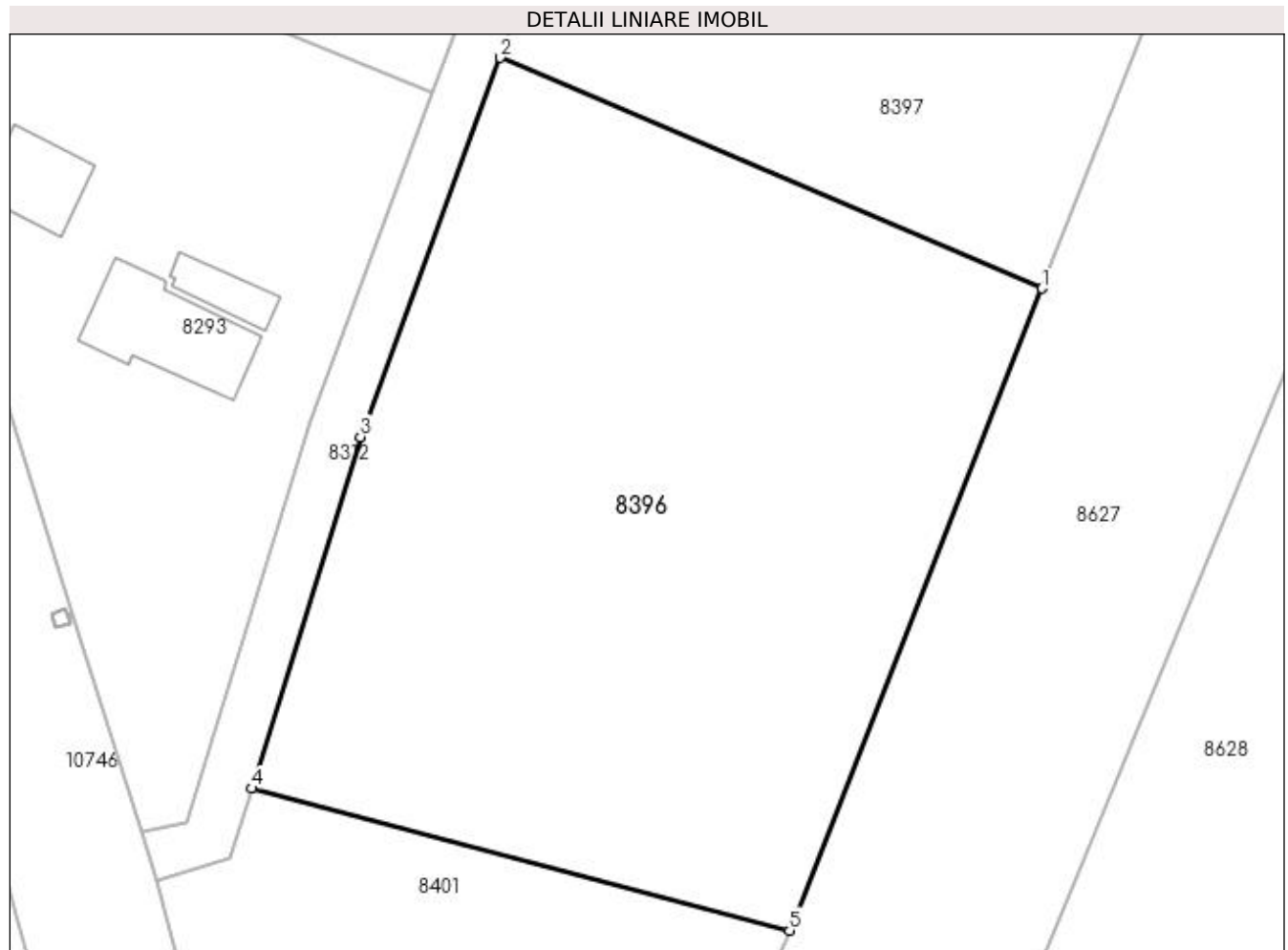
Inscrieri privind dezmembramintele dreptului de proprietate, drepturi reale de garanție și sarcini	Referințe
NU SUNT	

Anexa Nr. 1 La Partea I

Teren

Nr cadastral	Suprafața (mp)*	Observații / Referințe
	2.520	

* Suprafața este determinată în planul de proiecție Stereo 70.



Date referitoare la teren

Crt	Categorie folosință	Intra vilan	Suprafața (mp)	Tarla	Parcelă	Nr. topo	Observații / Referințe
1	arabil	NU	2.520	3	118	-	

Lungime Segmente

1) Valorile lungimilor segmentelor sunt obținute din proiecție în plan.

Punct început	X / Y	Punct sfârșit	X / Y	Lungime segment (** (m)
1	435.522,4 301.147,73	2	435.480,486 301.165,584	45.558
2	435.480,486 301.165,584	3	435.469,634 301.136,269	31.259
3	435.469,634 301.136,269	4	435.461,234 301.109,077	28.46
4	435.461,234 301.109,077	5	435.502,854 301.098,105	43.042
5	435.502,854 301.098,105	1	435.522,4 301.147,73	53.336

**** Lungimile segmentelor sunt determinate în planul de proiecție Stereo 70 și sunt rotunjite la 1 milimetru.**

***** Distanța dintre puncte este formată din segmente cumulate ce sunt mai mici decât valoarea 1 milimetru.**

**DATE DESPRE IMOBILUL NR. 8397**

Oficiul de Cadastru și Publicitate Imobiliară DOLJ
 Biroul de Cadastru și Publicitate Imobiliară Craiova

A. Partea I. Descrierea imobilului

TEREN Extravilan

Adresa: Jud. Dolj, T3, P117

Nr. Crt	Nr cadastral Nr. topografic	Suprafața* (mp)	Observații / Referințe
A1		2.520	Sector cadastral:13 Teren neimprejmuit;

B. Partea II. Proprietari și acte

Inscrieri privitoare la dreptul de proprietate și alte drepturi reale	Referințe
/	
Act Administrativ nr. TDP376-2180, din 04/02/1994 emis de CJSDPAT DOLJ;	
B1	A1
Intabulare, drept de PROPRIETATE, dobândit prin Reconstituire, cota actuala 1/1, cota initiala 1/1 1) RÎMBOIU ANA, LIPSA CNP	

C. Partea III. SARCINI .

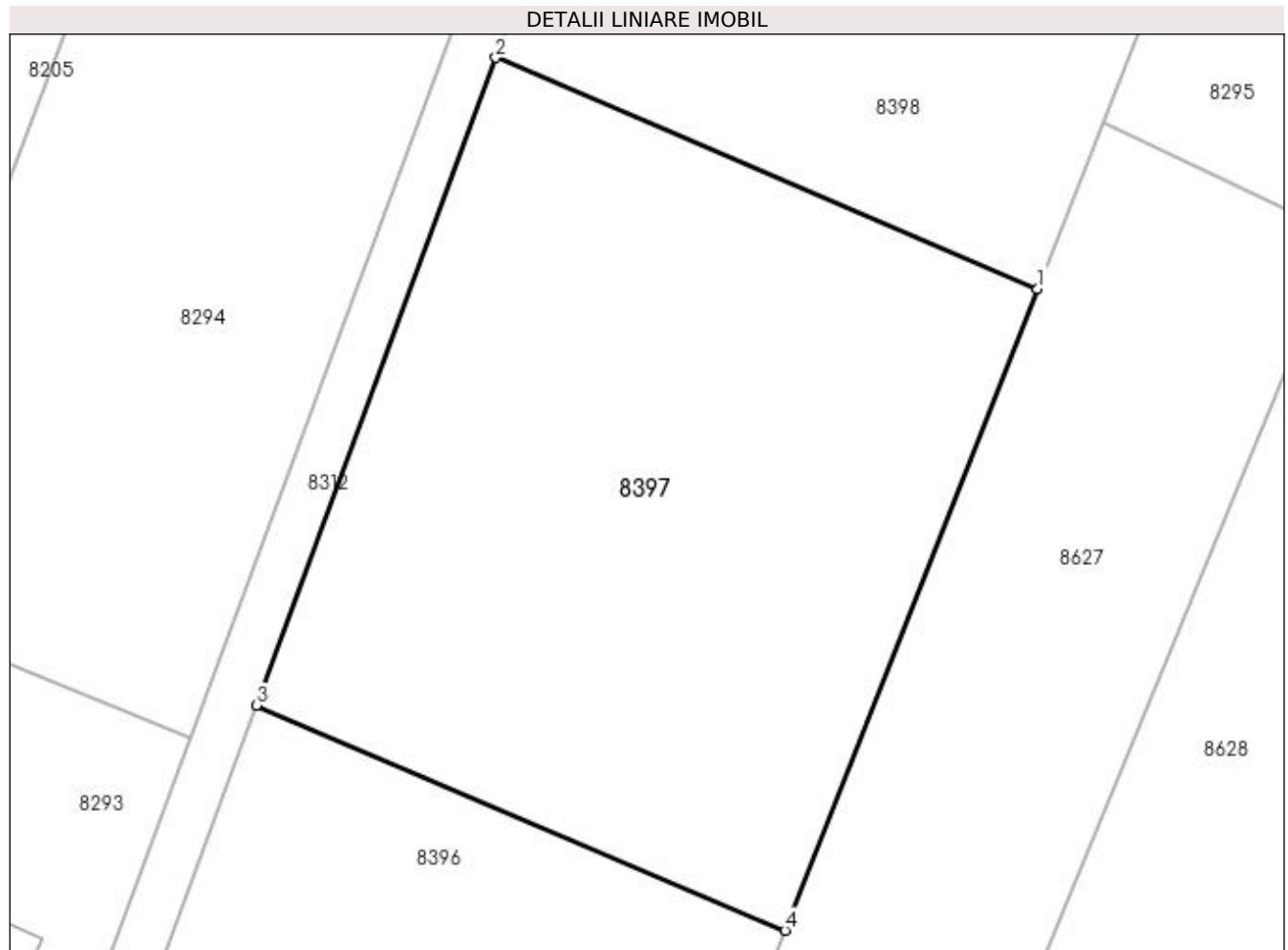
Inscrieri privind dezmembramintele dreptului de proprietate, drepturi reale de garanție și sarcini	Referințe
NU SUNT	

Anexa Nr. 1 La Partea I

Teren

Nr cadastral	Suprafața (mp)*	Observații / Referințe
	2.520	

* Suprafața este determinată în planul de proiecție Stereo 70.



Date referitoare la teren

Crt	Categorie folosință	Intravilan	Suprafața (mp)	Tarla	Parcelă	Nr. topo	Observații / Referințe
1	arabil	NU	2.520	3	117	-	

Lungime Segmente

1) Valorile lungimilor segmentelor sunt obținute din proiecție în plan.

Punct început	X / Y	Punct sfârșit	X / Y	Lungime segment (** (m)
1	435.542,432 301.198,59	2	435.499,481 301.216,895	46.689
2	435.499,481 301.216,895	3	435.480,486 301.165,584	54.714
3	435.480,486 301.165,584	4	435.522,4 301.147,73	45.558
4	435.522,4 301.147,73	1	435.542,432 301.198,59	54.663

**** Lungimile segmentelor sunt determinate în planul de proiecție Stereo 70 și sunt rotunjite la 1 milimetru.**

***** Distanța dintre puncte este formată din segmente cumulate ce sunt mai mici decât valoarea 1 milimetru.**

**DATE DESPRE IMOBILUL NR. 8398**

Oficiul de Cadastru și Publicitate Imobiliară DOLJ
 Biroul de Cadastru și Publicitate Imobiliară Craiova

A. Partea I. Descrierea imobilului

TEREN Extravilan

Adresa: Jud. Dolj, T3, P116

Nr. Crt	Nr cadastral Nr. topografic	Suprafața* (mp)	Observații / Referințe
A1		1.953	Sector cadastral:13 Teren neimprejmuit;

B. Partea II. Proprietari și acte

Inscrieri privitoare la dreptul de proprietate și alte drepturi reale	Referințe
/	
Act Administrativ nr. TDP426-2162, din 09/08/1997 emis de CJSDPAT DOLJ;	
B1	A1
Intabulare, drept de PROPRIETATE, dobandit prin Constituire, cota actuala 1/1, cota initiala 1/1 1) DINCĂ FLORICA	

C. Partea III. SARCINI .

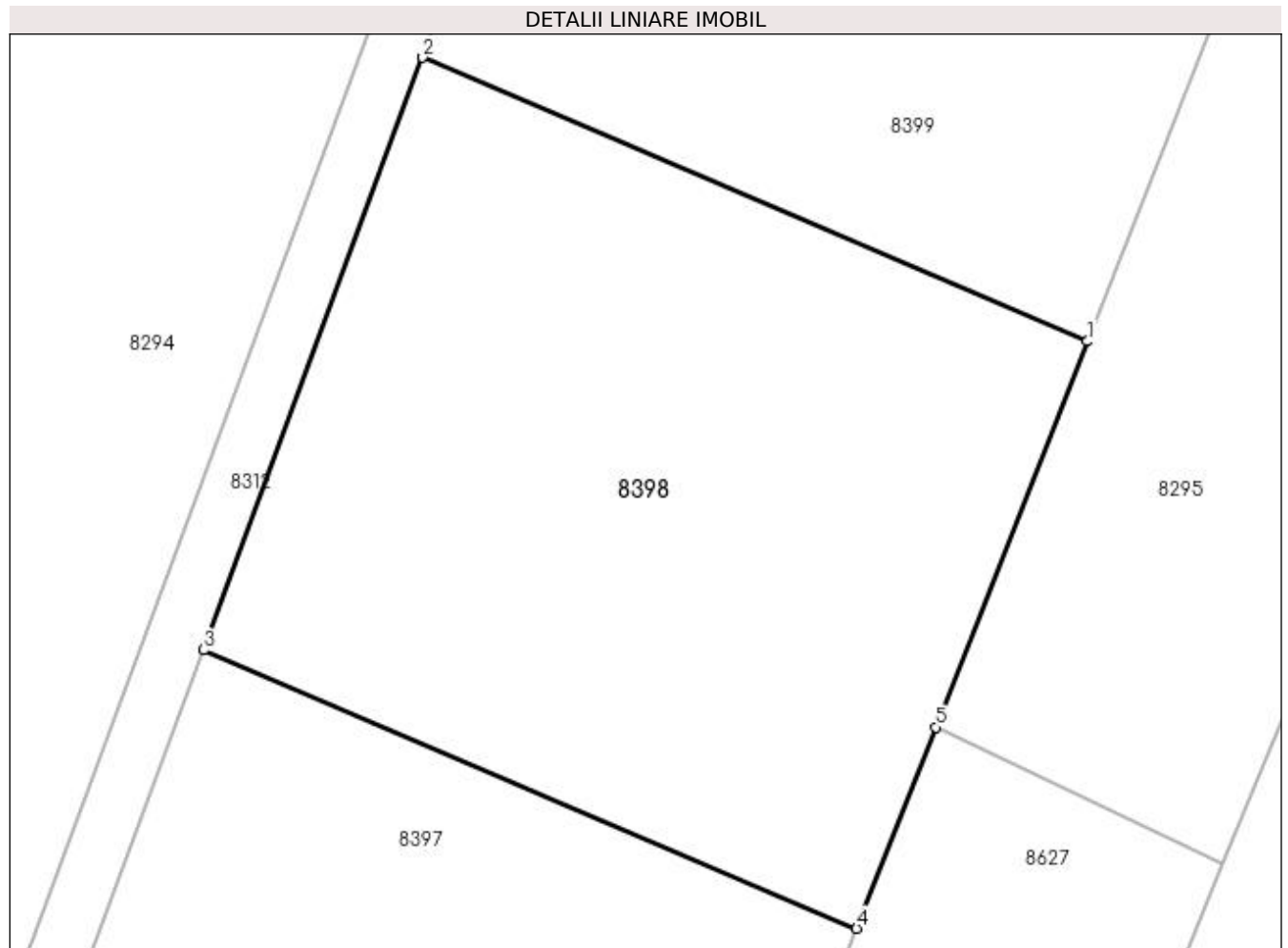
Inscrieri privind dezmembramintele dreptului de proprietate, drepturi reale de garanție și sarcini	Referințe
NU SUNT	

Anexa Nr. 1 La Partea I

Teren

Nr cadastral	Suprafața (mp)*	Observații / Referințe
	1.953	

* Suprafața este determinată în planul de proiecție Stereo 70.



Date referitoare la teren

Crt	Categorie folosință	Intra vilan	Suprafața (mp)	Tarla	Parcelă	Nr. topo	Observații / Referințe
1	arabil	NU	1.953	3	116	-	

Lungime Segmente

1) Valorile lungimilor segmentelor sunt obținute din proiecție în plan.

Punct început	X / Y	Punct sfârșit	X / Y	Lungime segment (** (m)
1	435.557,607 301.237,181	2	435.513,894 301.255,828	47.524
2	435.513,894 301.255,828	3	435.499,481 301.216,895	41.515
3	435.499,481 301.216,895	4	435.542,432 301.198,59	46.689
4	435.542,432 301.198,59	5	435.547,643 301.211,82	14.219
5	435.547,643 301.211,82	1	435.557,607 301.237,181	27.248

**** Lungimile segmentelor sunt determinate în planul de proiecție Stereo 70 și sunt rotunjite la 1 milimetru.**

***** Distanța dintre puncte este formată din segmente cumulate ce sunt mai mici decât valoarea 1 milimetru.**

**DATE DESPRE IMOBILUL NR. 8399**

Oficiul de Cadastru și Publicitate Imobiliară DOLJ
Biroul de Cadastru și Publicitate Imobiliară Craiova

A. Partea I. Descrierea imobilului

TEREN Extravilan

Adresa: Jud. Dolj, T3, P116/1

Nr. Crt	Nr cadastral Nr. topografic	Suprafața* (mp)	Observații / Referințe
A1		1.615	Sector cadastral:13 Teren neimprejmuit;

B. Partea II. Proprietari și acte

Inscrieri privitoare la dreptul de proprietate și alte drepturi reale		Referințe
/		
Act Normativ nr. Legea 7, din 13/03/1996 emis de PARLAMENTUL ROMANIEI (ART. 13 ALIN. 14);		
B1	Intabulare, drept de PROPRIETATE, dobandit prin Lege, cota actuala 1/1, cota initiala 1/1	A1
1) COMUNA TESLUI-Rezerva comisiei locale de fond funciar, CIF:4553330		

C. Partea III. SARCINI .

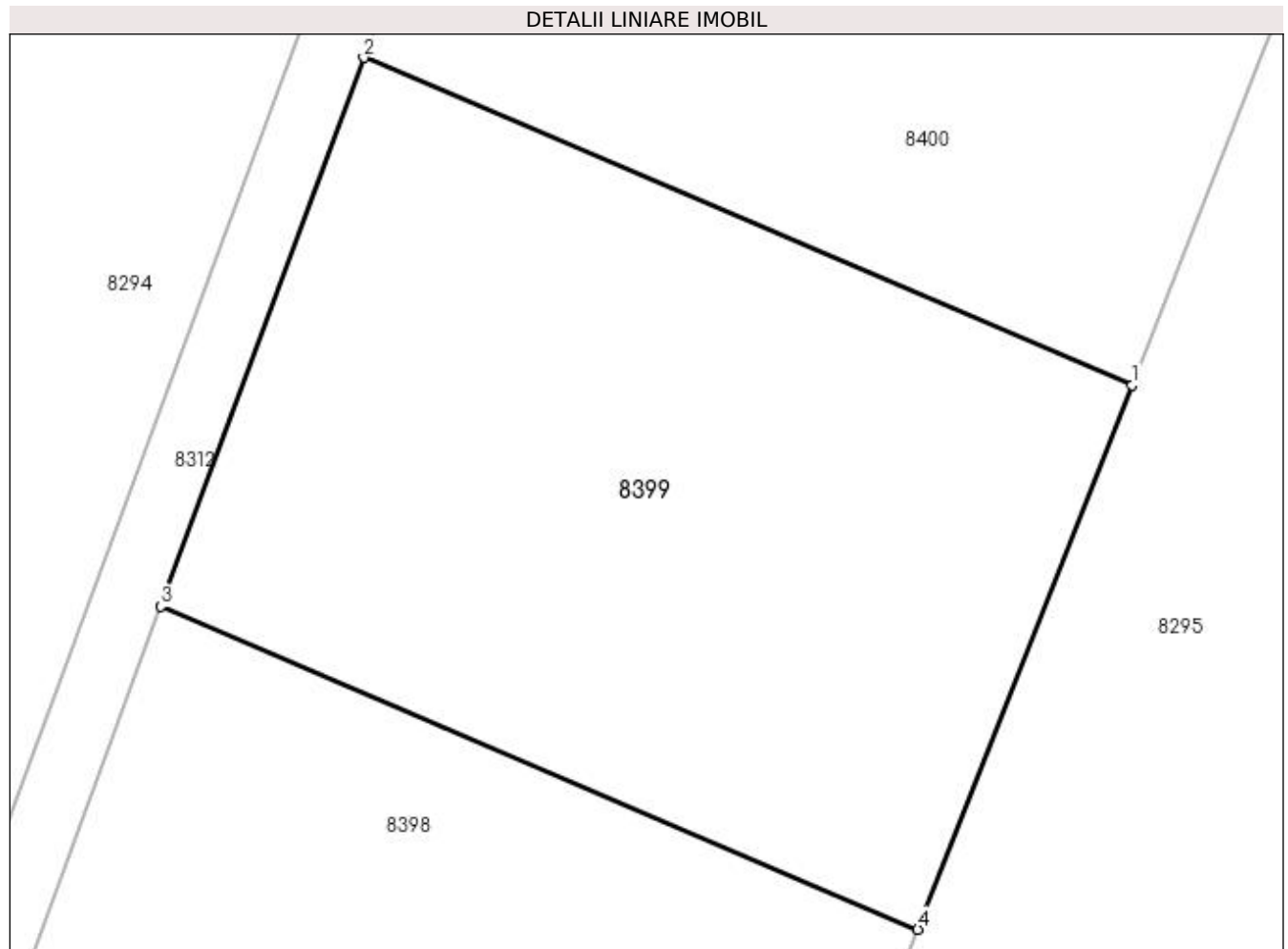
Inscrieri privind dezmembramintele dreptului de proprietate, drepturi reale de garanție și sarcini	Referințe
NU SUNT	

Anexa Nr. 1 La Partea I

Teren

Nr cadastral	Suprafața (mp)*	Observații / Referințe
	1.615	

* Suprafața este determinată în planul de proiecție Stereo 70.



Date referitoare la teren

Crt	Categorie folosință	Intravilan	Suprafața (mp)	Tarla	Parcelă	Nr. topo	Observații / Referințe
1	arabil	NU	1.615	3	116/1	-	

Lungime Segmente

1) Valorile lungimilor segmentelor sunt obținute din proiecție în plan.

Punct început	X / Y	Punct sfârșit	X / Y	Lungime segment (** (m)
1	435.569,977 301.268,6	2	435.525,62 301.287,504	48.217
2	435.525,62 301.287,504	3	435.513,894 301.255,828	33.777
3	435.513,894 301.255,828	4	435.557,607 301.237,181	47.524
4	435.557,607 301.237,181	1	435.569,977 301.268,6	33.766

**** Lungimile segmentelor sunt determinate în planul de proiecție Stereo 70 și sunt rotunjite la 1 milimetru.**

***** Distanța dintre puncte este formată din segmente cumulate ce sunt mai mici decât valoarea 1 milimetru.**

**DATE DESPRE IMOBILUL NR. 8400**

Oficiul de Cadastru și Publicitate Imobiliară DOLJ
 Biroul de Cadastru și Publicitate Imobiliară Craiova

A. Partea I. Descrierea imobilului

TEREN Extravilan

Adresa: Jud. Dolj, T3, P115

Nr. Crt	Nr cadastral Nr. topografic	Suprafața* (mp)	Observații / Referințe
A1		2.520	Sector cadastral:13 Teren neimprejmuit;

B. Partea II. Proprietari și acte

Inscrieri privitoare la dreptul de proprietate și alte drepturi reale		Referințe
/		
Act Normativ nr. Legea 7, din 13/03/1996 emis de PARLAMENTUL ROMANIEI (ART. 13 ALIN. 14);		
B1	Intabulare, drept de PROPRIETATE, dobandit prin Lege, cota actuala 1/1, cota initiala 1/1	A1
1) COMUNA TESLUI-Rezerva comisiei locale de fond funciar, CIF:4553330		

C. Partea III. SARCINI .

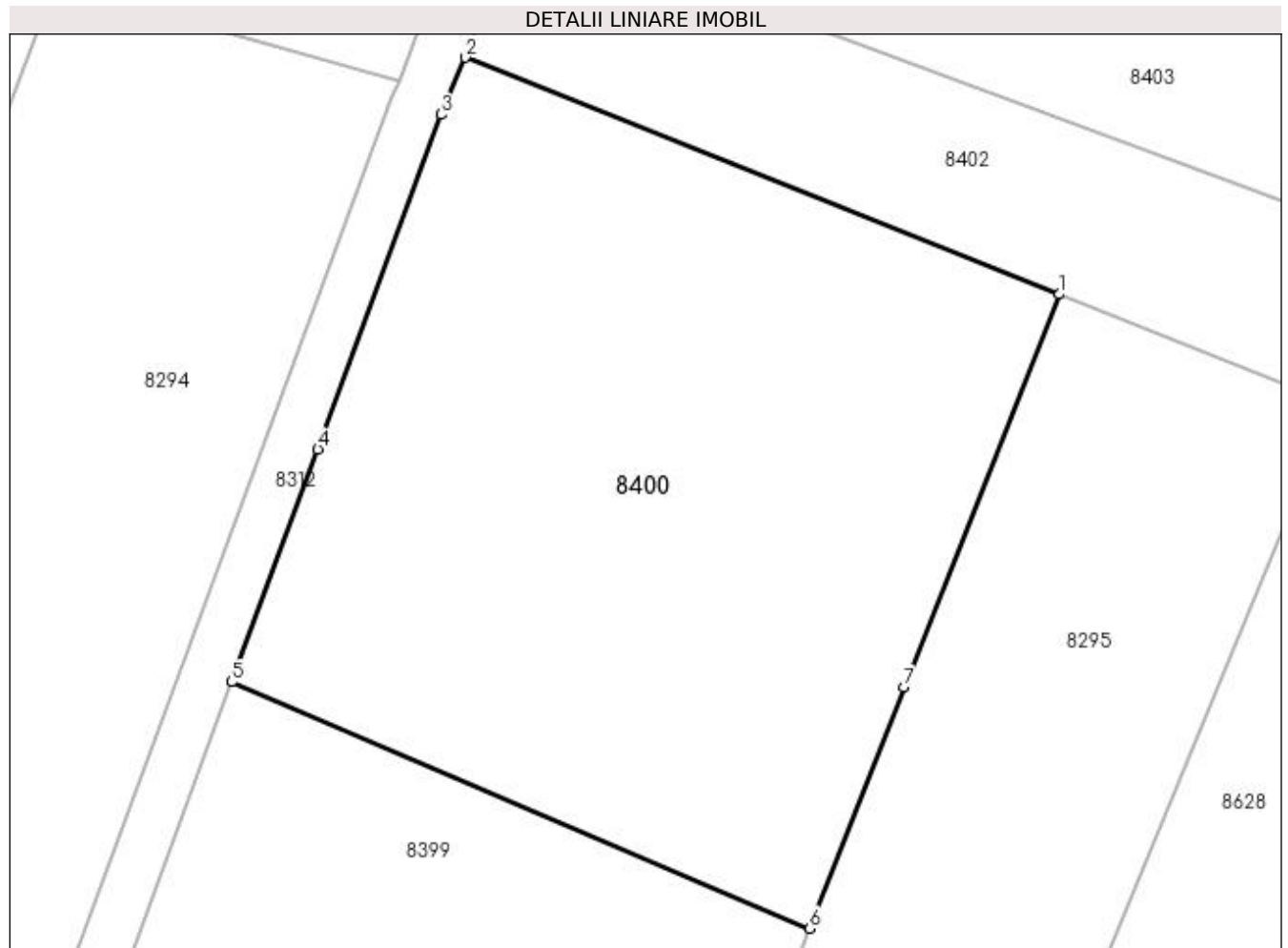
Inscrieri privind dezmembramintele dreptului de proprietate, drepturi reale de garanție și sarcini	Referințe
NU SUNT	

Anexa Nr. 1 La Partea I

Teren

Nr cadastral	Suprafața (mp)*	Observații / Referințe
	2.520	

* Suprafața este determinată în planul de proiecție Stereo 70.



Date referitoare la teren

Crt	Categorie folosință	Intra vilan	Suprafața (mp)	Tarla	Parcelă	Nr. topo	Observații / Referințe
1	arabil	NU	2.520	3	115	-	

Lungime Segmente

1) Valorile lungimilor segmentelor sunt obținute din proiecție în plan.

Punct început	X / Y	Punct sfârșit	X / Y	Lungime segment (** (m)
1	435.589,168 301.317,25	2	435.543,544 301.335,408	49.105
2	435.543,544 301.335,408	3	435.541,702 301.331,038	4.742
3	435.541,702 301.331,038	4	435.532,237 301.305,377	27.351
4	435.532,237 301.305,377	5	435.525,62 301.287,504	19.059
5	435.525,62 301.287,504	6	435.569,977 301.268,6	48.217

Punct început	X / Y	Punct sfârșit	X / Y	Lungime segment (** (m)
6	435.569,977 301.268,6	7	435.577,266 301.287,117	19.9
7	435.577,266 301.287,117	1	435.589,168 301.317,25	32.398

** Lungimile segmentelor sunt determinate în planul de proiecție Stereo 70 și sunt rotunjite la 1 milimetru.

*** Distanța dintre puncte este formată din segmente cumulate ce sunt mai mici decât valoarea 1 milimetru.

**DATE DESPRE IMOBILUL NR. 8401**

Oficiul de Cadastru și Publicitate Imobiliară DOLJ
Biroul de Cadastru și Publicitate Imobiliară Craiova

A. Partea I. Descrierea imobilului

TEREN Intravilan

Adresa: Loc. Preajba De Jos, Jud. Dolj, T3, P118/1

Nr. Crt	Nr cadastral Nr. topografic	Suprafața* (mp)	Observații / Referințe
A1		1.773	Sector cadastral:13 Teren neimprejmuit;

B. Partea II. Proprietari și acte

Inscrieri privitoare la dreptul de proprietate și alte drepturi reale	Referințe
/	
Act Normativ nr. Legea 7, din 13/03/1996 emis de PARLAMENTUL ROMÂNIEI (ART. 13 ALIN. 15);	
B1	Inscrierea provizorie, drept de PROPRIETATE, dobandit prin Lege, cota actuala 1/1, cota initiala 1/1
	1) NEIDENTIFICAT NEIDENTIFICAT, CIF:0000000000000

C. Partea III. SARCINI .

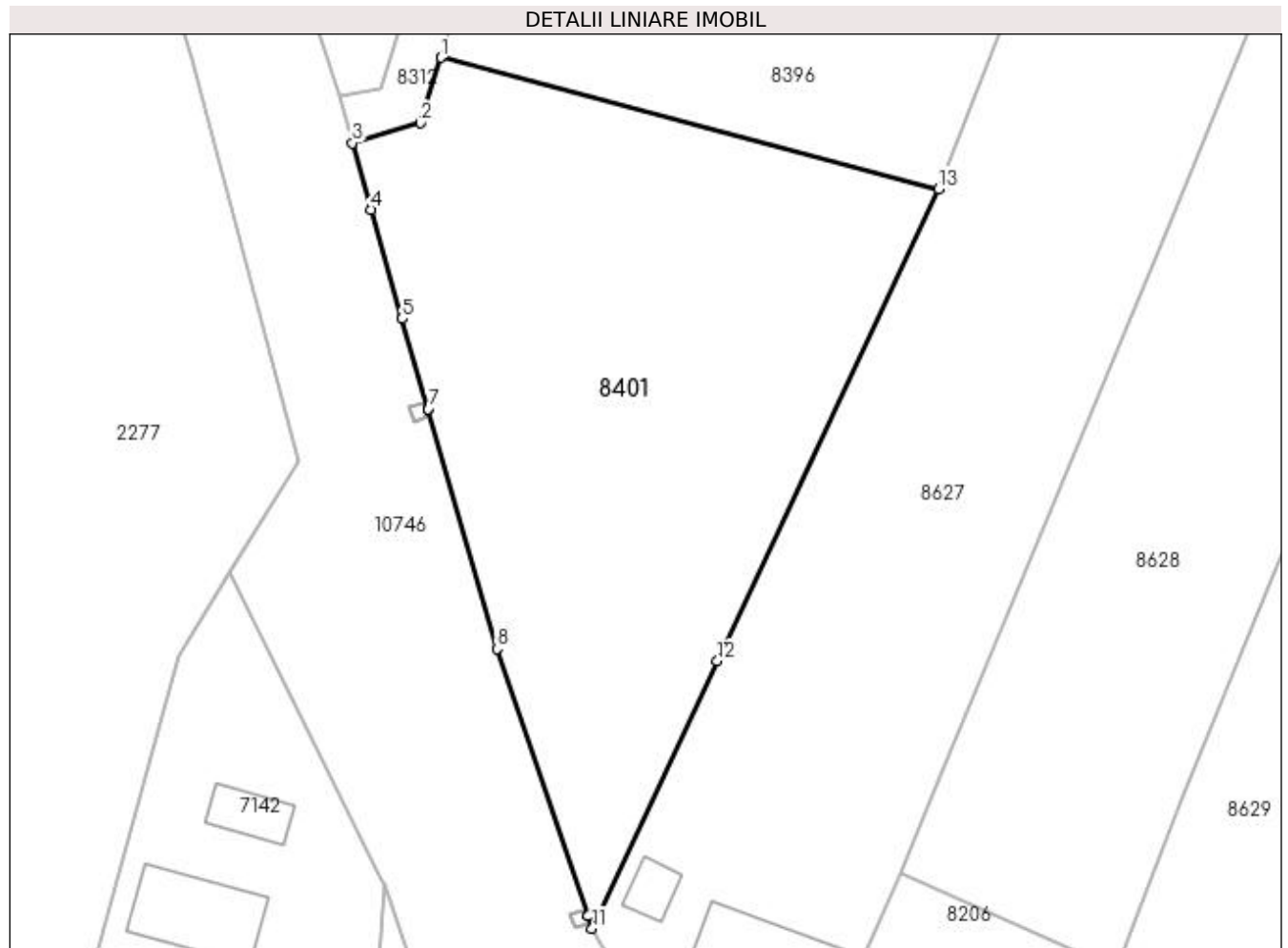
Inscrieri privind dezmembramintele dreptului de proprietate, drepturi reale de garanție și sarcini	Referințe
NU SUNT	

Anexa Nr. 1 La Partea I

Teren

Nr cadastral	Suprafața (mp)*	Observații / Referințe
	1.773	

* Suprafața este determinată în planul de proiecție Stereo 70.



Date referitoare la teren

Crt	Categorie folosință	Intra vilan	Suprafața (mp)	Tarla	Parcelă	Nr. topo	Observații / Referințe
1	neproductiv	DA	1.773	3	118/1	-	

Lungime Segmente

1) Valorile lungimilor segmentelor sunt obținute din proiecție în plan.

Punct început	X / Y	Punct sfârșit	X / Y	Lungime segment (** (m)
1	435.461,234 301.109,077	2	435.459,552 301.103,629	5.702
2	435.459,552 301.103,629	3	435.453,831 301.101,944	5.964
3	435.453,831 301.101,944	4	435.455,393 301.096,382	5.777
4	435.455,393 301.096,382	5	435.458,007 301.087,264	9.485
5	435.458,007 301.087,264	6	435.460,167 301.079,727	7.84

Punct început	X / Y	Punct sfârșit	X / Y	Lungime segment (** (m)
6	435.460,167 301.079,727	7	435.460,169 301.079,722	0.005
7	435.460,169 301.079,722	8	435.465,914 301.059,674	20.855
8	435.465,914 301.059,674	9	435.473,508 301.037,37	23.561
9	435.473,508 301.037,37	10	435.473,51 301.037,365	0.005
10	435.473,51 301.037,365	11	435.473,869 301.036,31	1.114
11	435.473,869 301.036,31	12	435.484,356 301.058,667	24.694
12	435.484,356 301.058,667	13	435.502,854 301.098,105	43.561
13	435.502,854 301.098,105	1	435.461,234 301.109,077	43.042

** Lungimile segmentelor sunt determinate în planul de proiecție Stereo 70 și sunt rotunjite la 1 milimetru.

*** Distanța dintre puncte este formată din segmente cumulate ce sunt mai mici decât valoarea 1 milimetru.

**DATE DESPRE IMOBILUL NR. 8402**

Oficiul de Cadastru și Publicitate Imobiliară DOLJ
Biroul de Cadastru și Publicitate Imobiliară Craiova

A. Partea I. Descrierea imobilului

TEREN Extravilan

Adresa: Jud. Dolj, T3, P114/1

Nr. Crt	Nr cadastral Nr. topografic	Suprafața* (mp)	Observații / Referințe
A1		1.674	Sector cadastral:13 Teren neimprejmuit;

B. Partea II. Proprietari și acte

Inscrieri privitoare la dreptul de proprietate și alte drepturi reale		Referințe
/		
Act Normativ nr. Legea 7, din 13/03/1996 emis de PARLAMENTUL ROMANIEI (ART. 13 ALIN. 14);		
B1	Intabulare, drept de PROPRIETATE, dobandit prin Lege, cota actuala 1/1, cota initiala 1/1	A1
1) COMUNA TESLUI-Rezerva comisiei locale de fond funciar, CIF:4553330		

C. Partea III. SARCINI .

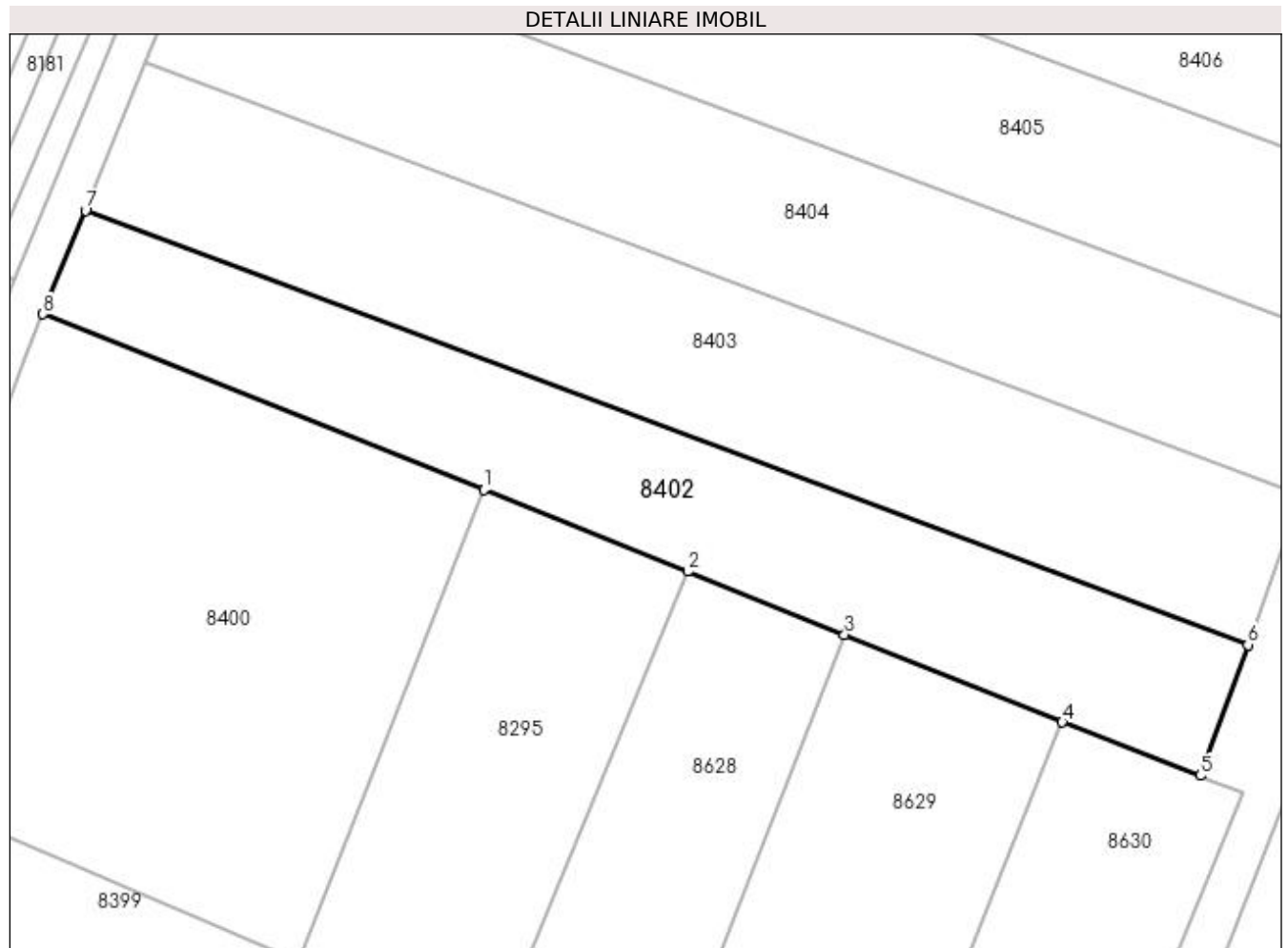
Inscrieri privind dezmembramintele dreptului de proprietate, drepturi reale de garanție și sarcini	Referințe
NU SUNT	

Anexa Nr. 1 La Partea I

Teren

Nr cadastral	Suprafața (mp)*	Observații / Referințe
	1.674	

* Suprafața este determinată în planul de proiecție Stereo 70.



Date referitoare la teren

Crt	Categorie folosință	Intra vilan	Suprafața (mp)	Tarla	Parcelă	Nr. topo	Observații / Referințe
1	arabil	NU	1.674	3	114/1	-	

Lungime Segmente

1) Valorile lungimilor segmentelor sunt obținute din proiecție în plan.

Punct început	X / Y	Punct sfârșit	X / Y	Lungime segment (** (m)
1	435.589,168 301.317,25	2	435.610,205 301.308,802	22.67
2	435.610,205 301.308,802	3	435.626,441 301.302,282	17.496
3	435.626,441 301.302,282	4	435.648,963 301.293,238	24.27
4	435.648,963 301.293,238	5	435.663,259 301.287,712	15.327
5	435.663,259 301.287,712	6	435.668,155 301.301,227	14.374

Punct început	X / Y	Punct sfârșit	X / Y	Lungime segment (** (m)
6	435.668,155 301.301,227	7	435.547,924 301.346,139	128.346
7	435.547,924 301.346,139	8	435.543,544 301.335,408	11.59
8	435.543,544 301.335,408	1	435.589,168 301.317,25	49.105

** Lungimile segmentelor sunt determinate în planul de proiecție Stereo 70 și sunt rotunjite la 1 milimetru.

*** Distanța dintre puncte este formată din segmente cumulate ce sunt mai mici decât valoarea 1 milimetru.

**DATE DESPRE IMOBILUL NR. 8403**

Oficiul de Cadastru și Publicitate Imobiliară DOLJ
Biroul de Cadastru și Publicitate Imobiliară Craiova

A. Partea I. Descrierea imobilului

TEREN Extravilan

Adresa: Jud. Dolj, T3, P114

Nr. Crt	Nr cadastral Nr. topografic	Suprafața* (mp)	Observații / Referințe
A1		2.100	Sector cadastral:13 Teren neimpregmuit;

B. Partea II. Proprietari și acte

Inscrieri privitoare la dreptul de proprietate și alte drepturi reale	Referințe
/	
Act Administrativ nr. TDP512-2198, din 02/03/1994 emis de CJSDPAT DOLJ;	
B1	A1
Intabulare, drept de PROPRIETATE, dobandit prin Reconstituire, cota actuala 1/1, cota initiala 1/1 1) ȘERBAN MARIN, LIPSA CNP	

C. Partea III. SARCINI .

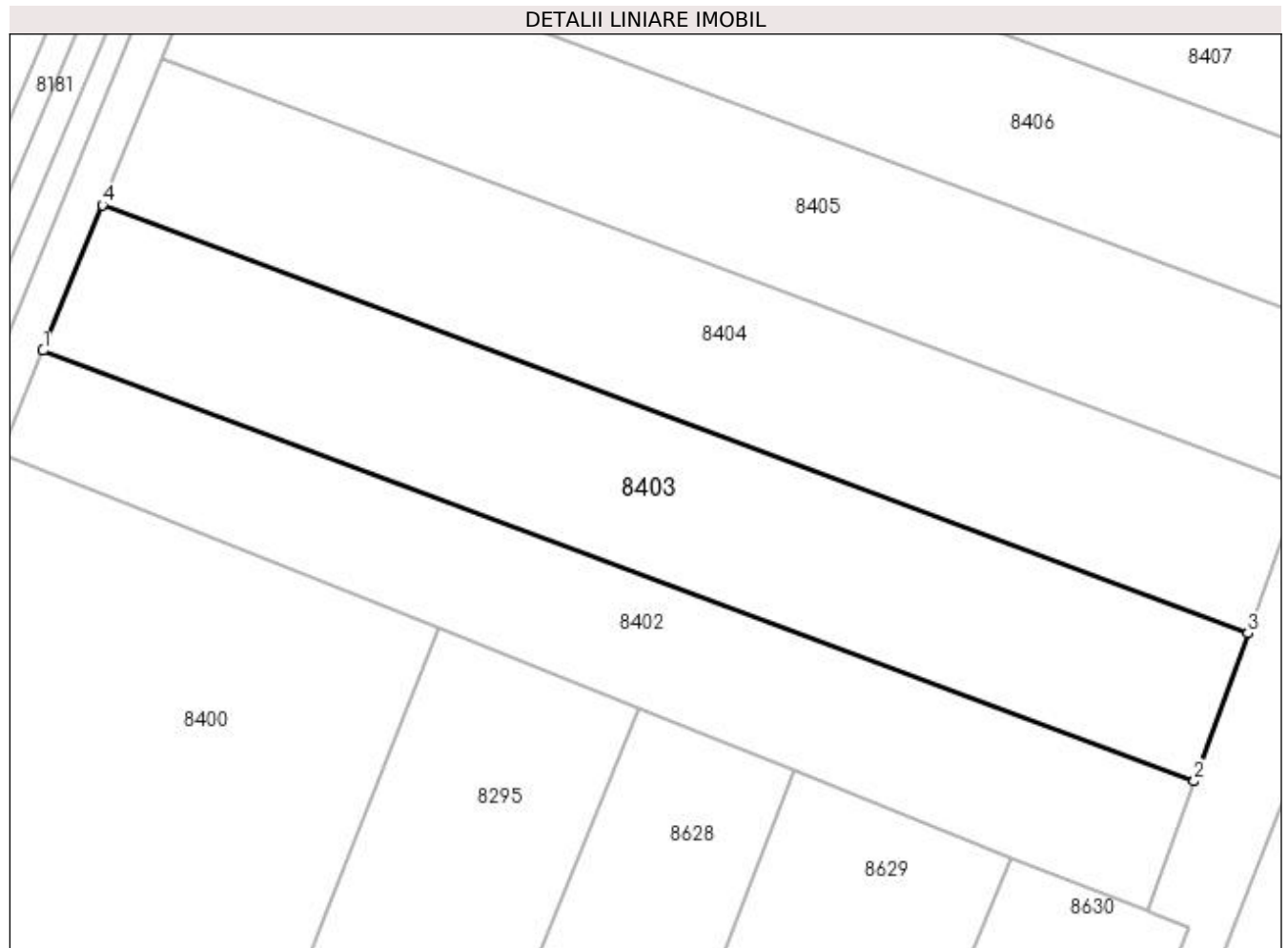
Inscrieri privind dezmembramintele dreptului de proprietate, drepturi reale de garanție și sarcini	Referințe
NU SUNT	

Anexa Nr. 1 La Partea I

Teren

Nr cadastral	Suprafața (mp)*	Observații / Referințe
	2.100	

* Suprafața este determinată în planul de proiecție Stereo 70.



Date referitoare la teren

Crt	Categorie folosință	Intra vilan	Suprafața (mp)	Tarla	Parcelă	Nr. topo	Observații / Referințe
1	arabil	NU	2.100	3	114	-	

Lungime Segmente

1) Valorile lungimilor segmentelor sunt obținute din proiecție în plan.

Punct început	X / Y	Punct sfârșit	X / Y	Lungime segment (** (m)
1	435.547,924 301.346,139	2	435.668,155 301.301,227	128.346
2	435.668,155 301.301,227	3	435.673,742 301.316,651	16.405
3	435.673,742 301.316,651	4	435.554,127 301.361,333	127.688
4	435.554,127 301.361,333	1	435.547,924 301.346,139	16.411

**** Lungimile segmentelor sunt determinate în planul de proiecție Stereo 70 și sunt rotunjite la 1 milimetru.**

***** Distanța dintre puncte este formată din segmente cumulate ce sunt mai mici decât valoarea 1 milimetru.**

**DATE DESPRE IMOBILUL NR. 8404**

Oficiul de Cadastru și Publicitate Imobiliară DOLJ
Biroul de Cadastru și Publicitate Imobiliară Craiova

A. Partea I. Descrierea imobilului

TEREN Extravilan

Adresa: Jud. Dolj, T3, P113

Nr. Crt	Nr cadastral Nr. topografic	Suprafața* (mp)	Observații / Referințe
A1		2.100	Sector cadastral:13 Teren neimprejmuit;

B. Partea II. Proprietari și acte

Inscrieri privitoare la dreptul de proprietate și alte drepturi reale	Referințe
/	
Act Administrativ nr. TDP329-2180, din 02/02/1994 emis de CJSDPAT DOLJ;	
B1	A1
Intabulare, drept de PROPRIETATE, dobandit prin Constituire, cota actuala 1/1, cota initiala 1/1 1) PIȘENIC MARIOARA, LIPSA CNP	

C. Partea III. SARCINI .

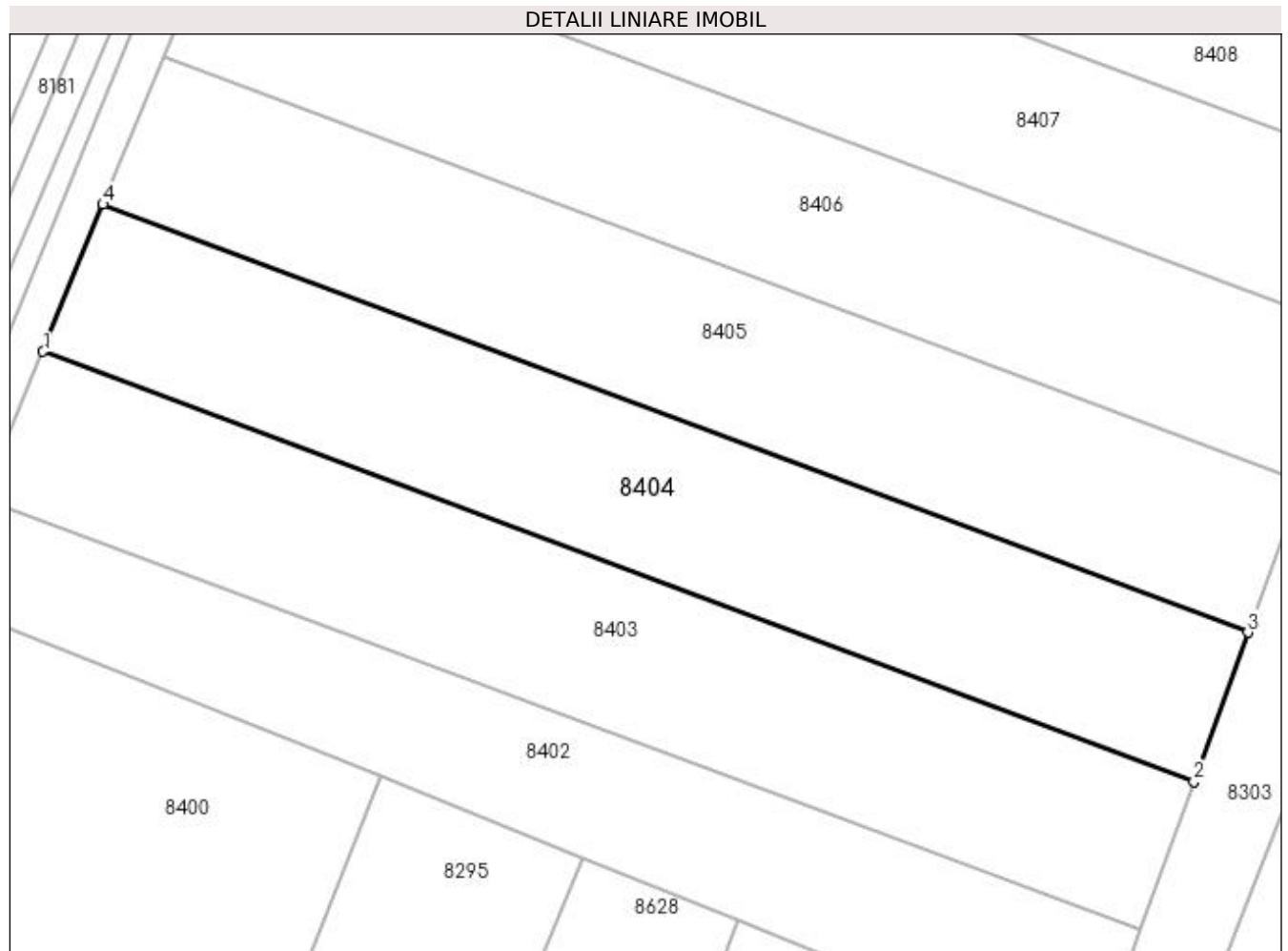
Inscrieri privind dezmembramintele dreptului de proprietate, drepturi reale de garanție și sarcini	Referințe
NU SUNT	

Anexa Nr. 1 La Partea I

Teren

Nr cadastral	Suprafața (mp)*	Observații / Referințe
	2.100	

* Suprafața este determinată în planul de proiecție Stereo 70.



Date referitoare la teren

Crt	Categorie folosință	Intravilan	Suprafața (mp)	Tarla	Parcelă	Nr. topo	Observații / Referințe
1	arabil	NU	2.100	3	113	-	

Lungime Segmente

1) Valorile lungimilor segmentelor sunt obținute din proiecție în plan.

Punct început	X / Y	Punct sfârșit	X / Y	Lungime segment (** (m)
1	435.554,127 301.361,333	2	435.673,742 301.316,651	127.688
2	435.673,742 301.316,651	3	435.679,359 301.332,155	16.49
3	435.679,359 301.332,155	4	435.560,362 301.376,606	127.028
4	435.560,362 301.376,606	1	435.554,127 301.361,333	16.497

**** Lungimile segmentelor sunt determinate în planul de proiecție Stereo 70 și sunt rotunjite la 1 milimetru.**

***** Distanța dintre puncte este formată din segmente cumulate ce sunt mai mici decât valoarea 1 milimetru.**

**DATE DESPRE IMOBILUL NR. 8405**

Oficiul de Cadastru și Publicitate Imobiliară DOLJ
Biroul de Cadastru și Publicitate Imobiliară Craiova

A. Partea I. Descrierea imobilului

TEREN Extravilan

Adresa: Jud. Dolj, T3, P112

Nr. Crt	Nr cadastral Nr. topografic	Suprafața* (mp)	Observații / Referințe
A1		2.100	Sector cadastral:13 Teren neimprejmuit;

B. Partea II. Proprietari și acte

Inscrieri privitoare la dreptul de proprietate și alte drepturi reale		Referințe
/		
Act Administrativ nr. TDP1153-1364, din 03/12/1997 emis de CJSDPAT DOLJ (Defunct conform certificat de deces seria DM, nr.748935, data 27.09.2000);		
B1	Intabulare, drept de PROPRIETATE, dobandit prin Reconstituire, cota actuala 1/1, cota initiala 1/1 1) COCOȘ ION DEFUNCT:Da	A1

C. Partea III. SARCINI .

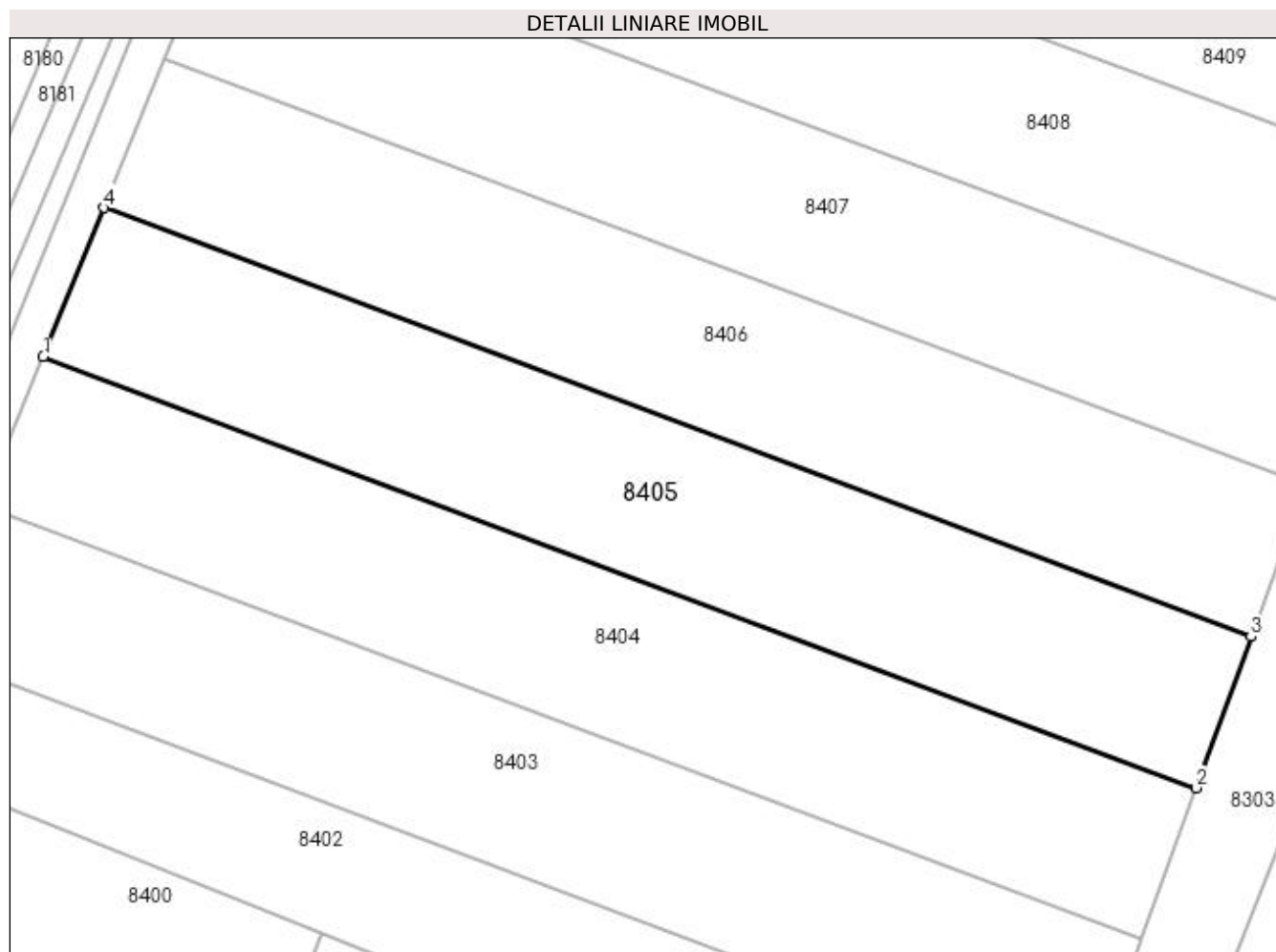
Inscrieri privind dezmembramintele dreptului de proprietate, drepturi reale de garanție și sarcini	Referințe
NU SUNT	

Anexa Nr. 1 La Partea I

Teren

Nr cadastral	Suprafața (mp)*	Observații / Referințe
	2.100	

* Suprafața este determinată în planul de proiecție Stereo 70.



Date referitoare la teren

Crt	Categorie folosință	Intra vilan	Suprafața (mp)	Tarla	Parcelă	Nr. topo	Observații / Referințe
1	arabil	NU	2.100	3	112	-	

Lungime Segmente

1) Valorile lungimilor segmentelor sunt obținute din proiecție în plan.

Punct început	X / Y	Punct sfârșit	X / Y	Lungime segment (** (m)
1	435.560,362 301.376,606	2	435.679,359 301.332,155	127.028
2	435.679,359 301.332,155	3	435.685,005 301.347,739	16.575
3	435.685,005 301.347,739	4	435.566,629 301.391,959	126.366
4	435.566,629 301.391,959	1	435.560,362 301.376,606	16.583

**** Lungimile segmentelor sunt determinate în planul de proiecție Stereo 70 și sunt rotunjite la 1 milimetru.**

***** Distanța dintre puncte este formată din segmente cumulate ce sunt mai mici decât valoarea 1 milimetru.**

**DATE DESPRE IMOBILUL NR. 8406**

Oficiul de Cadastru și Publicitate Imobiliară DOLJ
Biroul de Cadastru și Publicitate Imobiliară Craiova

A. Partea I. Descrierea imobilului

TEREN Extravilan

Adresa: Jud. Dolj, T3, P111

Nr. Crt	Nr cadastral Nr. topografic	Suprafața* (mp)	Observații / Referințe
A1		2.100	Sector cadastral:13 Teren neimprejmuit;

B. Partea II. Proprietari și acte

Inscrieri privitoare la dreptul de proprietate și alte drepturi reale	Referințe
/	
Act Administrativ nr. TDP844-15011, din 03/10/1997 emis de CJSDPAT DOLJ (Defunct conform certificat deces seria DB, nr.293589, data 12.11.1998);	
B1	A1
Intabulare, drept de PROPRIETATE, dobandit prin Reconstituire, cota actuala 1/1, cota initiala 1/1 1) VOICU GHEORGHITA DEFUNCT:Da	

C. Partea III. SARCINI .

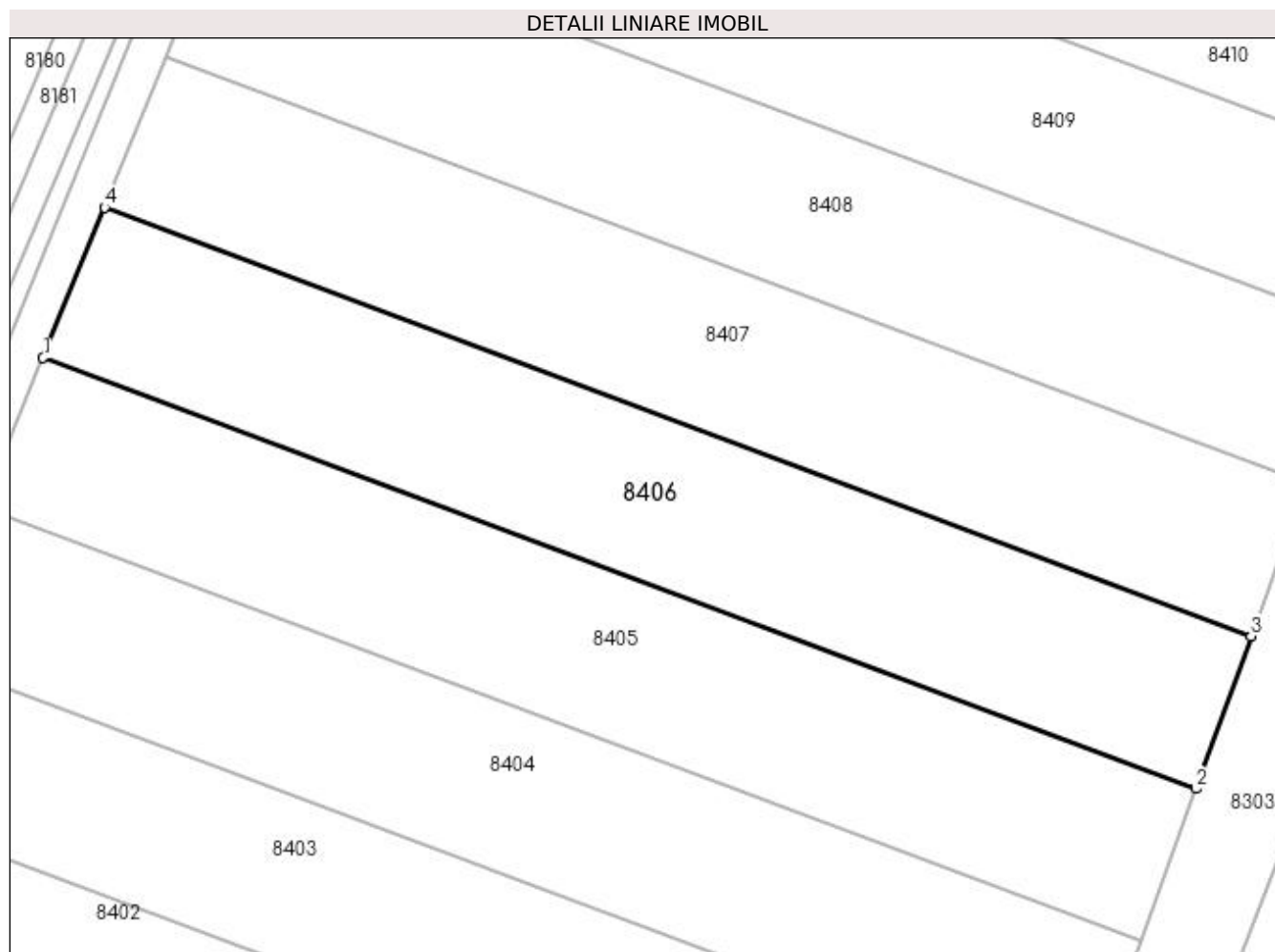
Inscrieri privind dezmembramintele dreptului de proprietate, drepturi reale de garanție și sarcini	Referințe
NU SUNT	

Anexa Nr. 1 La Partea I

Teren

Nr cadastral	Suprafața (mp)*	Observații / Referințe
	2.100	

* Suprafața este determinată în planul de proiecție Stereo 70.



Date referitoare la teren

Crt	Categorie folosință	Intra vilan	Suprafața (mp)	Tarla	Parcelă	Nr. topo	Observații / Referințe
1	arabil	NU	2.100	3	111	-	

Lungime Segmente

1) Valorile lungimilor segmentelor sunt obținute din proiecție în plan.

Punct început	X / Y	Punct sfârșit	X / Y	Lungime segment (** (m)
1	435.566,629 301.391,959	2	435.685,005 301.347,739	126.366
2	435.685,005 301.347,739	3	435.690,68 301.363,406	16.663
3	435.690,68 301.363,406	4	435.572,929 301.407,392	125.698
4	435.572,929 301.407,392	1	435.566,629 301.391,959	16.669

**** Lungimile segmentelor sunt determinate în planul de proiecție Stereo 70 și sunt rotunjite la 1 milimetru.**

***** Distanța dintre puncte este formată din segmente cumulate ce sunt mai mici decât valoarea 1 milimetru.**

**DATE DESPRE IMOBILUL NR. 8407**

Oficiul de Cadastru și Publicitate Imobiliară DOLJ
Biroul de Cadastru și Publicitate Imobiliară Craiova

A. Partea I. Descrierea imobilului

TEREN Extravilan

Adresa: Jud. Dolj, T3, P110

Nr. Crt	Nr cadastral Nr. topografic	Suprafața* (mp)	Observații / Referințe
A1	31405	2.100	Sector cadastral:13 Teren neimprejmuit;

B. Partea II. Proprietari și acte

Inscrieri privitoare la dreptul de proprietate și alte drepturi reale	Referințe
102804 / 21/05/2019	
Act Notarial nr. CONTRACT DE VANZARE AUT NR.2037, din 17/05/2019 emis de NP DOINA FAURAR;	
B1	A1
Intabulare, drept de PROPRIETATE, dobandit prin Conventie, cota actuala 1/1, cota initiala 1/1	
1) SOCIETATEA COMERCIALA RURAL OLTENIA SRL, CIF:22112978	

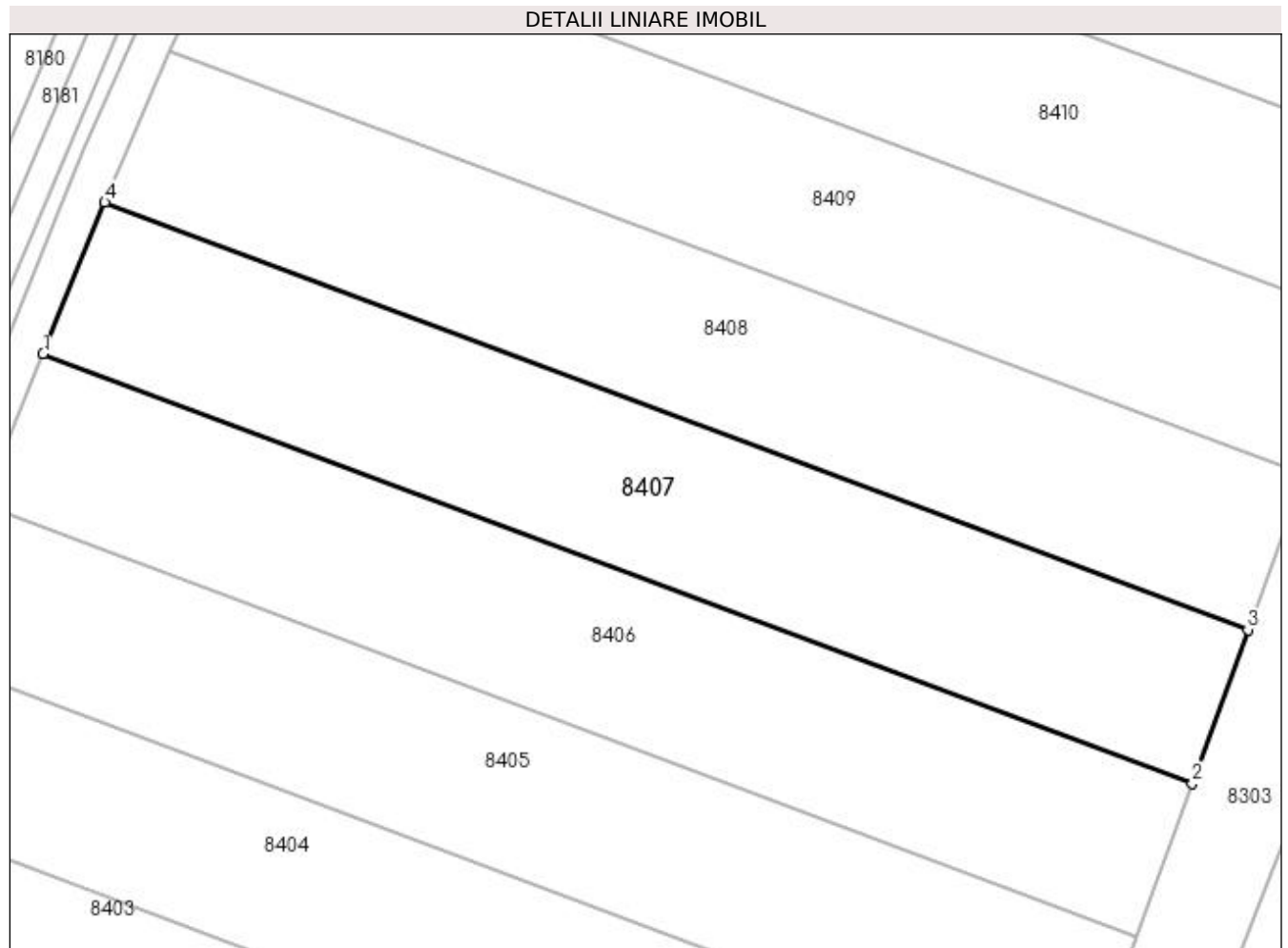
C. Partea III. SARCINI .

Inscrieri privind dezmembramintele dreptului de proprietate, drepturi reale de garanție și sarcini	Referințe
NU SUNT	

Anexa Nr. 1 La Partea I**Teren**

Nr cadastral	Suprafața (mp)*	Observații / Referințe
31405	2.100	

* Suprafața este determinată în planul de proiecție Stereo 70.

**Date referitoare la teren**

Crt	Categorie folosință	Intravilan	Suprafața (mp)	Tarla	Parcelă	Nr. topo	Observații / Referințe
1	arabil	NU	2.100	3	110	-	

Lungime Segmente

1) Valorile lungimilor segmentelor sunt obținute din proiecție în plan.

Punct început	X / Y	Punct sfârșit	X / Y	Lungime segment (** (m)
1	435.572,929 301.407,392	2	435.690,68 301.363,406	125.698
2	435.690,68 301.363,406	3	435.696,386 301.379,157	16.753
3	435.696,386 301.379,157	4	435.579,263 301.422,908	125.028
4	435.579,263 301.422,908	1	435.572,929 301.407,392	16.759

**** Lungimile segmentelor sunt determinate în planul de proiecție Stereo 70 și sunt rotunjite la 1 milimetru.**

***** Distanța dintre puncte este formată din segmente cumulate ce sunt mai mici decât valoarea 1 milimetru.**

**DATE DESPRE IMOBILUL NR. 8408**

Oficiul de Cadastru și Publicitate Imobiliară DOLJ
Biroul de Cadastru și Publicitate Imobiliară Craiova

A. Partea I. Descrierea imobilului

TEREN Extravilan

Adresa: Jud. Dolj, T3, P109

Nr. Crt	Nr cadastral Nr. topografic	Suprafața* (mp)	Observații / Referințe
A1		2.100	Sector cadastral:13 Teren neimprejmuit;

B. Partea II. Proprietari și acte

Inscrieri privitoare la dreptul de proprietate și alte drepturi reale	Referințe
/	
Act Administrativ nr. TDP522-2198, din 02/03/1994 emis de CJSDPAT DOLJ;	
B1	A1
Intabulare, drept de PROPRIETATE, dobandit prin Reconstituire, cota actuala 1/1, cota initiala 1/1 1) VOICU VICTOR, LIPSA CNP	

C. Partea III. SARCINI .

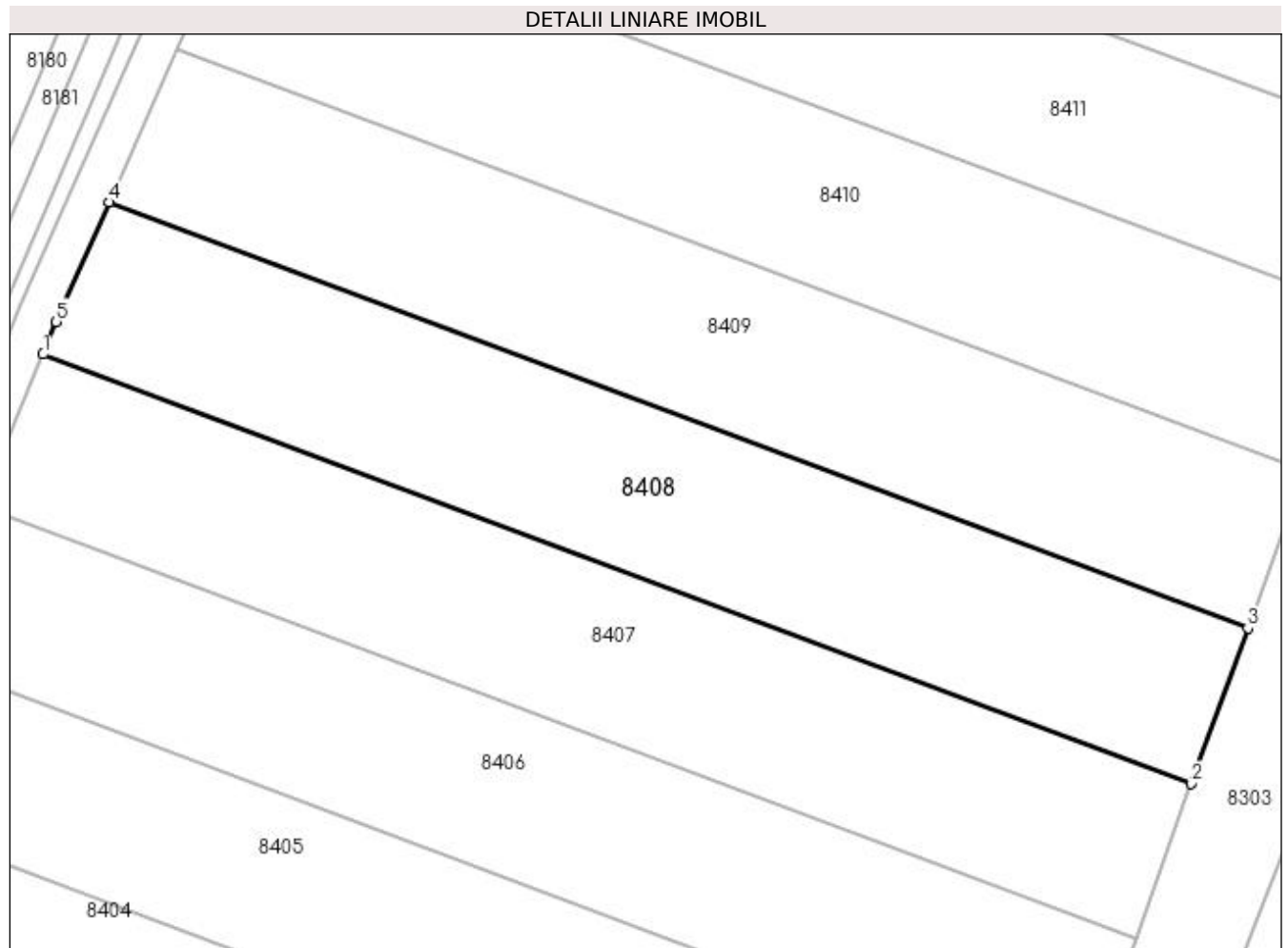
Inscrieri privind dezmembramintele dreptului de proprietate, drepturi reale de garanție și sarcini	Referințe
NU SUNT	

Anexa Nr. 1 La Partea I

Teren

Nr cadastral	Suprafața (mp)*	Observații / Referințe
	2.100	

* Suprafața este determinată în planul de proiecție Stereo 70.



Date referitoare la teren

Crt	Categorie folosință	Intravilan	Suprafața (mp)	Tarla	Parcelă	Nr. topo	Observații / Referințe
1	arabil	NU	2.100	3	109	-	

Lungime Segmente

1) Valorile lungimilor segmentelor sunt obținute din proiecție în plan.

Punct început	X / Y	Punct sfârșit	X / Y	Lungime segment (** (m)
1	435.579,263 301.422,908	2	435.696,386 301.379,157	125.028
2	435.696,386 301.379,157	3	435.702,13 301.395,01	16.862
3	435.702,13 301.395,01	4	435.585,977 301.438,399	123.992
4	435.585,977 301.438,399	5	435.580,618 301.426,226	13.3
5	435.580,618 301.426,226	1	435.579,263 301.422,908	3.584

**** Lungimile segmentelor sunt determinate în planul de proiecție Stereo 70 și sunt rotunjite la 1 milimetru.**

***** Distanța dintre puncte este formată din segmente cumulate ce sunt mai mici decât valoarea 1 milimetru.**

**DATE DESPRE IMOBILUL NR. 8409**

Oficiul de Cadastru și Publicitate Imobiliară DOLJ
 Biroul de Cadastru și Publicitate Imobiliară Craiova

A. Partea I. Descrierea imobilului

TEREN Extravilan

Adresa: Jud. Dolj, T3, P108

Nr. Crt	Nr cadastral Nr. topografic	Suprafața* (mp)	Observații / Referințe
A1		2.100	Sector cadastral:13 Teren neimprejmuit;

B. Partea II. Proprietari și acte

Inscrieri privitoare la dreptul de proprietate și alte drepturi reale	Referințe
/	
Act Administrativ nr. TDP389-2180, din 07/08/1995 emis de CJSDPAT DOLJ;	
B1	A1
Intabulare, drept de PROPRIETATE, dobandit prin Reconstituire, cota actuala 1/1, cota initiala 1/1 1) ALBOTEANU MARIN, LIPSA CNP	

C. Partea III. SARCINI .

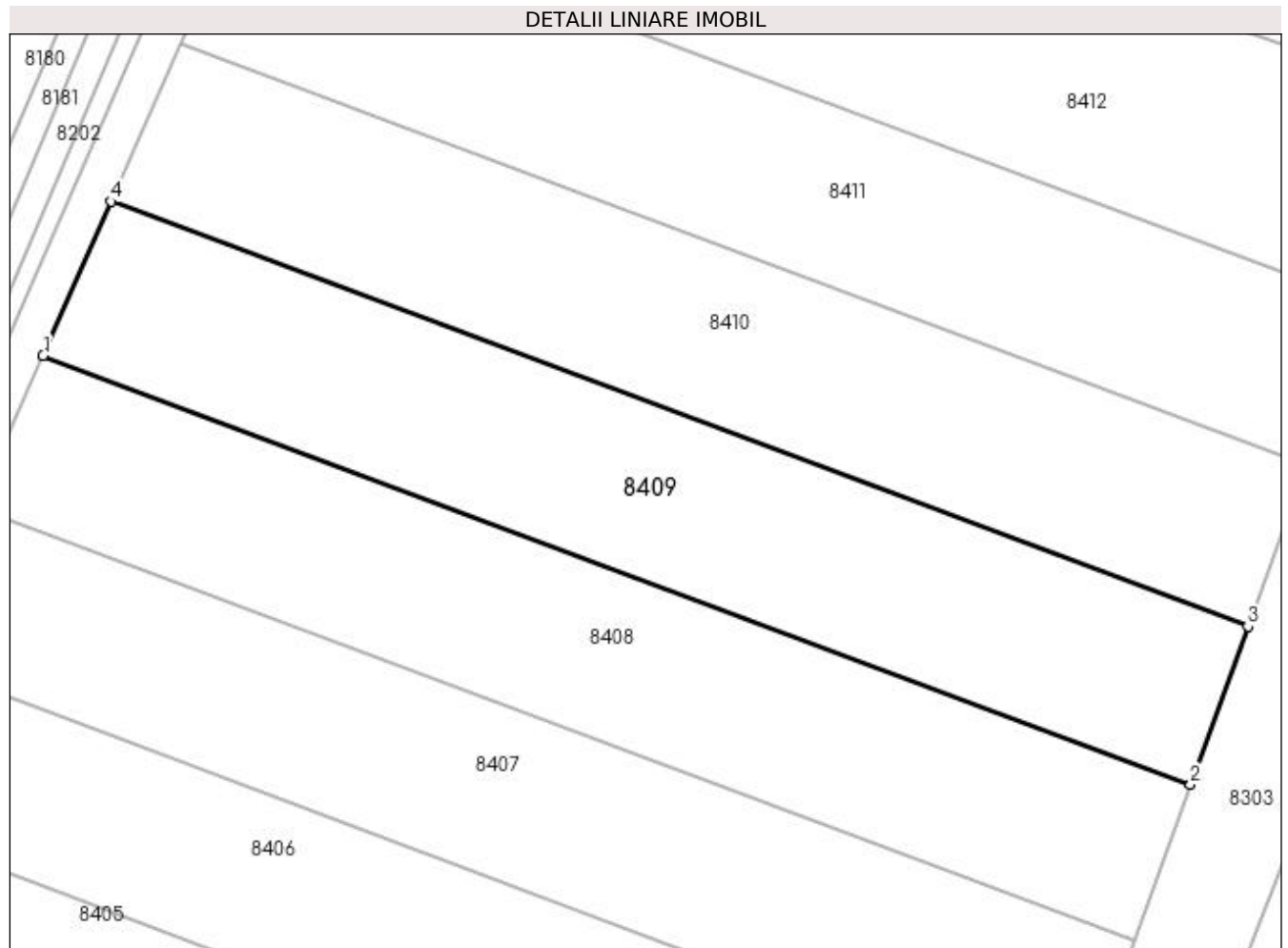
Inscrieri privind dezmembramintele dreptului de proprietate, drepturi reale de garanție și sarcini	Referințe
NU SUNT	

Anexa Nr. 1 La Partea I

Teren

Nr cadastral	Suprafața (mp)*	Observații / Referințe
	2.100	

* Suprafața este determinată în planul de proiecție Stereo 70.



Date referitoare la teren

Crt	Categorie folosință	Intra vilan	Suprafața (mp)	Tarla	Parcelă	Nr. topo	Observații / Referințe
1	arabil	NU	2.100	3	108	-	

Lungime Segmente

1) Valorile lungimilor segmentelor sunt obținute din proiecție în plan.

Punct început	X / Y	Punct sfârșit	X / Y	Lungime segment (** (m)
1	435.585,977 301.438,399	2	435.702,13 301.395,01	123.992
2	435.702,13 301.395,01	3	435.707,925 301.411,009	17.016
3	435.707,925 301.411,009	4	435.592,845 301.453,997	122.847
4	435.592,845 301.453,997	1	435.585,977 301.438,399	17.043

**** Lungimile segmentelor sunt determinate în planul de proiecție Stereo 70 și sunt rotunjite la 1 milimetru.**

***** Distanța dintre puncte este formată din segmente cumulate ce sunt mai mici decât valoarea 1 milimetru.**

**DATE DESPRE IMOBILUL NR. 8410**

Oficiul de Cadastru și Publicitate Imobiliară DOLJ
Biroul de Cadastru și Publicitate Imobiliară Craiova

A. Partea I. Descrierea imobilului

TEREN Extravilan

Adresa: Jud. Dolj, T3, P107

Nr. Crt	Nr cadastral Nr. topografic	Suprafața* (mp)	Observații / Referințe
A1		2.130	Sector cadastral:13 Teren neimprejmuit;

B. Partea II. Proprietari și acte

Inscrieri privitoare la dreptul de proprietate și alte drepturi reale	Referințe
/	
Act Administrativ nr. TDP320-2180, din 02/08/1995 emis de CJSDPAT DOLJ;	
B1	A1
Intabulare, drept de PROPRIETATE, dobandit prin Constituire, cota actuala 1/1, cota initiala 1/1 1) VOICU ANA, LIPSA CNP	

C. Partea III. SARCINI .

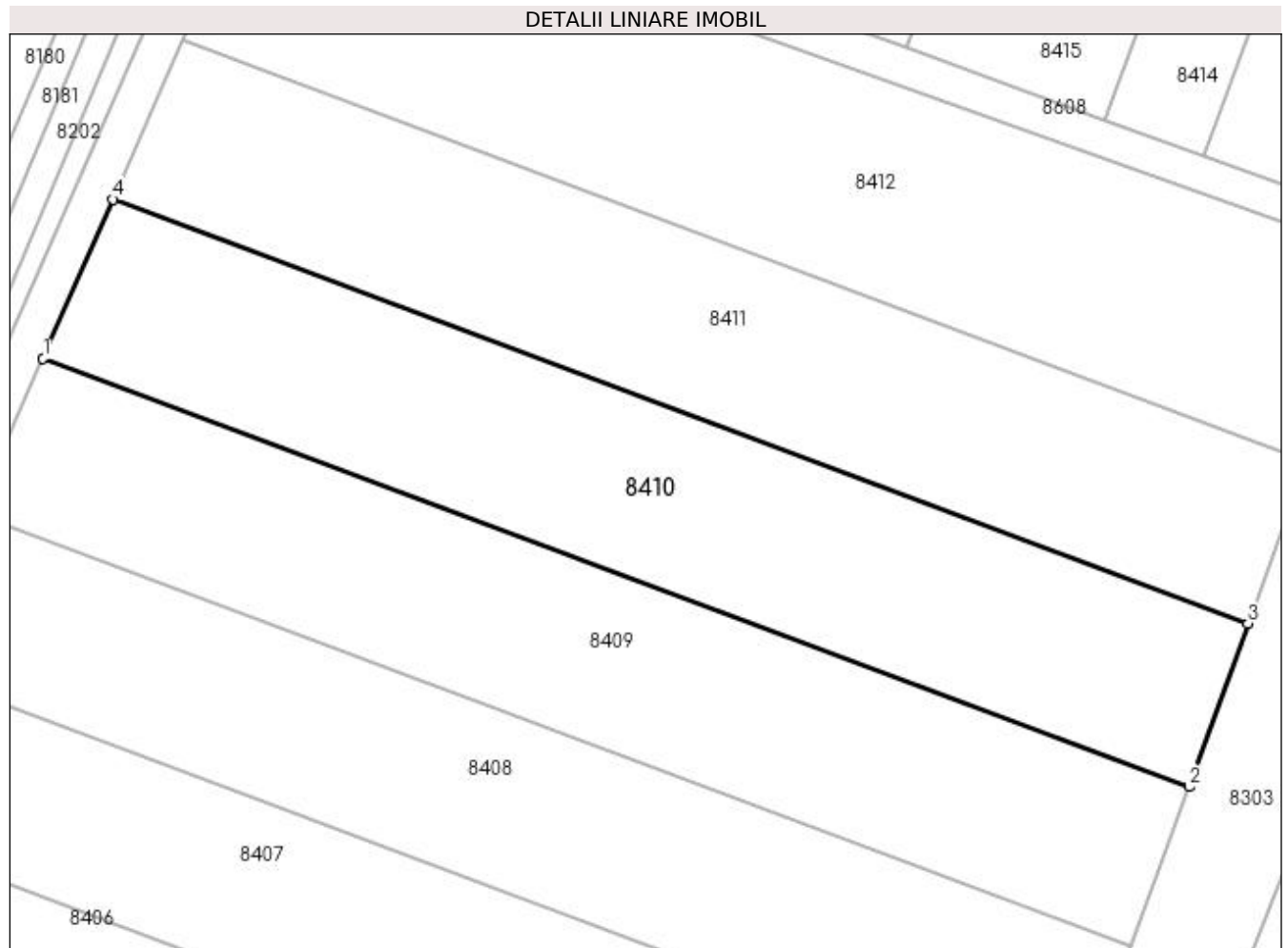
Inscrieri privind dezmembramintele dreptului de proprietate, drepturi reale de garanție și sarcini	Referințe
NU SUNT	

Anexa Nr. 1 La Partea I

Teren

Nr cadastral	Suprafața (mp)*	Observații / Referințe
	2.130	

* Suprafața este determinată în planul de proiecție Stereo 70.



Date referitoare la teren

Crt	Categorie folosință	Intra vilan	Suprafața (mp)	Tarla	Parcelă	Nr. topo	Observații / Referințe
1	arabil	NU	2.130	3	107	-	

Lungime Segmente

1) Valorile lungimilor segmentelor sunt obținute din proiecție în plan.

Punct început	X / Y	Punct sfârșit	X / Y	Lungime segment (** (m)
1	435.592,845 301.453,997	2	435.707,925 301.411,009	122.847
2	435.707,925 301.411,009	3	435.713,86 301.427,389	17.422
3	435.713,86 301.427,389	4	435.599,877 301.469,968	121.676
4	435.599,877 301.469,968	1	435.592,845 301.453,997	17.451

**** Lungimile segmentelor sunt determinate în planul de proiecție Stereo 70 și sunt rotunjite la 1 milimetru.**

***** Distanța dintre puncte este formată din segmente cumulate ce sunt mai mici decât valoarea 1 milimetru.**

**DATE DESPRE IMOBILUL NR. 8411**

Oficiul de Cadastru și Publicitate Imobiliară DOLJ
Biroul de Cadastru și Publicitate Imobiliară Craiova

A. Partea I. Descrierea imobilului

TEREN Extravilan

Adresa: Jud. Dolj, T3, P106

Nr. Crt	Nr cadastral Nr. topografic	Suprafața* (mp)	Observații / Referințe
A1		2.100	Sector cadastral:13 Teren neimprejmuit;

B. Partea II. Proprietari și acte

Inscrieri privitoare la dreptul de proprietate și alte drepturi reale	Referințe
/	
Act Administrativ nr. TDP507-2198, din 01/03/1994 emis de CJSDPAT DOLJ;	
B1	A1
Intabulare, drept de PROPRIETATE, dobândit prin Reconstituire, cota actuala 1/1, cota initiala 1/1 1) DINĂ CONSTANTIN , LIPSA CNP DEFUNCT:Da	

C. Partea III. SARCINI .

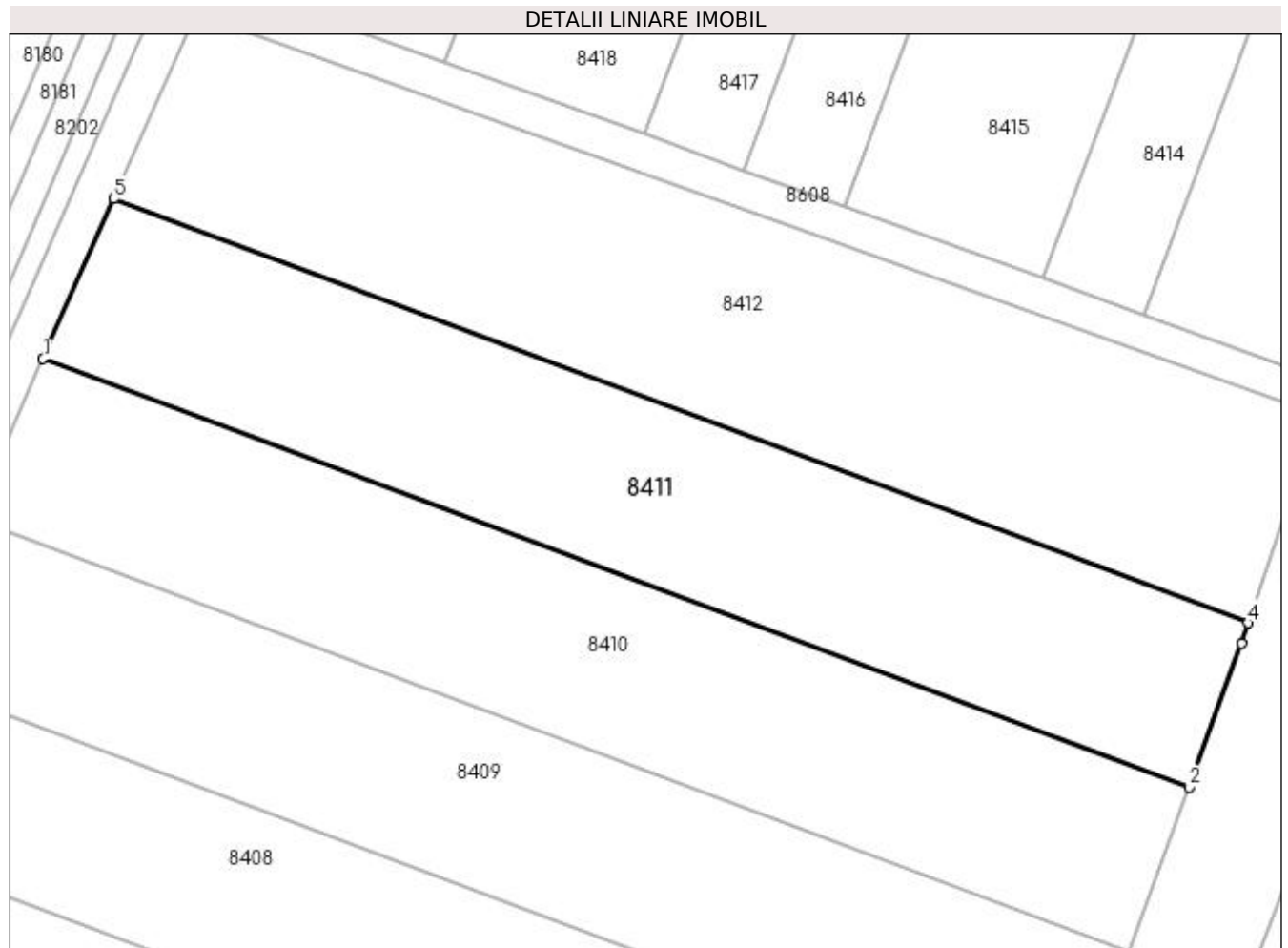
Inscrieri privind dezmembramintele dreptului de proprietate, drepturi reale de garanție și sarcini	Referințe
NU SUNT	

Anexa Nr. 1 La Partea I

Teren

Nr cadastral	Suprafața (mp)*	Observații / Referințe
	2.100	

* Suprafața este determinată în planul de proiecție Stereo 70.



Date referitoare la teren

Crt	Categorie folosință	Intra vilan	Suprafața (mp)	Tarla	Parcelă	Nr. topo	Observații / Referințe
1	arabil	NU	2.100	3	106	-	

Lungime Segmente

1) Valorile lungimilor segmentelor sunt obținute din proiecție în plan.

Punct început	X / Y	Punct sfârșit	X / Y	Lungime segment (** (m)
1	435.599,877 301.469,968	2	435.713,86 301.427,389	121.676
2	435.713,86 301.427,389	3	435.719,044 301.441,7	15.221
3	435.719,044 301.441,7	4	435.719,714 301.443,716	2.124
4	435.719,714 301.443,716	5	435.606,877 301.485,866	120.453
5	435.606,877 301.485,866	1	435.599,877 301.469,968	17.371

**** Lungimile segmentelor sunt determinate în planul de proiecție Stereo 70 și sunt rotunjite la 1 milimetru.**

***** Distanța dintre puncte este formată din segmente cumulate ce sunt mai mici decât valoarea 1 milimetru.**

**DATE DESPRE IMOBILUL NR. 8412**

Oficiul de Cadastru și Publicitate Imobiliară DOLJ
Biroul de Cadastru și Publicitate Imobiliară Craiova

A. Partea I. Descrierea imobilului

TEREN Extravilan

Adresa: Jud. Dolj, T3, P105

Nr. Crt	Nr cadastral Nr. topografic	Suprafața* (mp)	Observații / Referințe
A1		2.500	Sector cadastral:13 Teren neimprejmuit;

B. Partea II. Proprietari și acte

Inscrieri privitoare la dreptul de proprietate și alte drepturi reale	Referințe
/	
Act Administrativ nr. TDP841-15011, din 03/12/1995 emis de CJSDPAT DOLJ;	
B1	A1
Intabulare, drept de PROPRIETATE, dobândit prin Reconstituire, cota actuala 1/1, cota initiala 1/1 1) VÎLCEANU ILIE, LIPSA CNP	

C. Partea III. SARCINI .

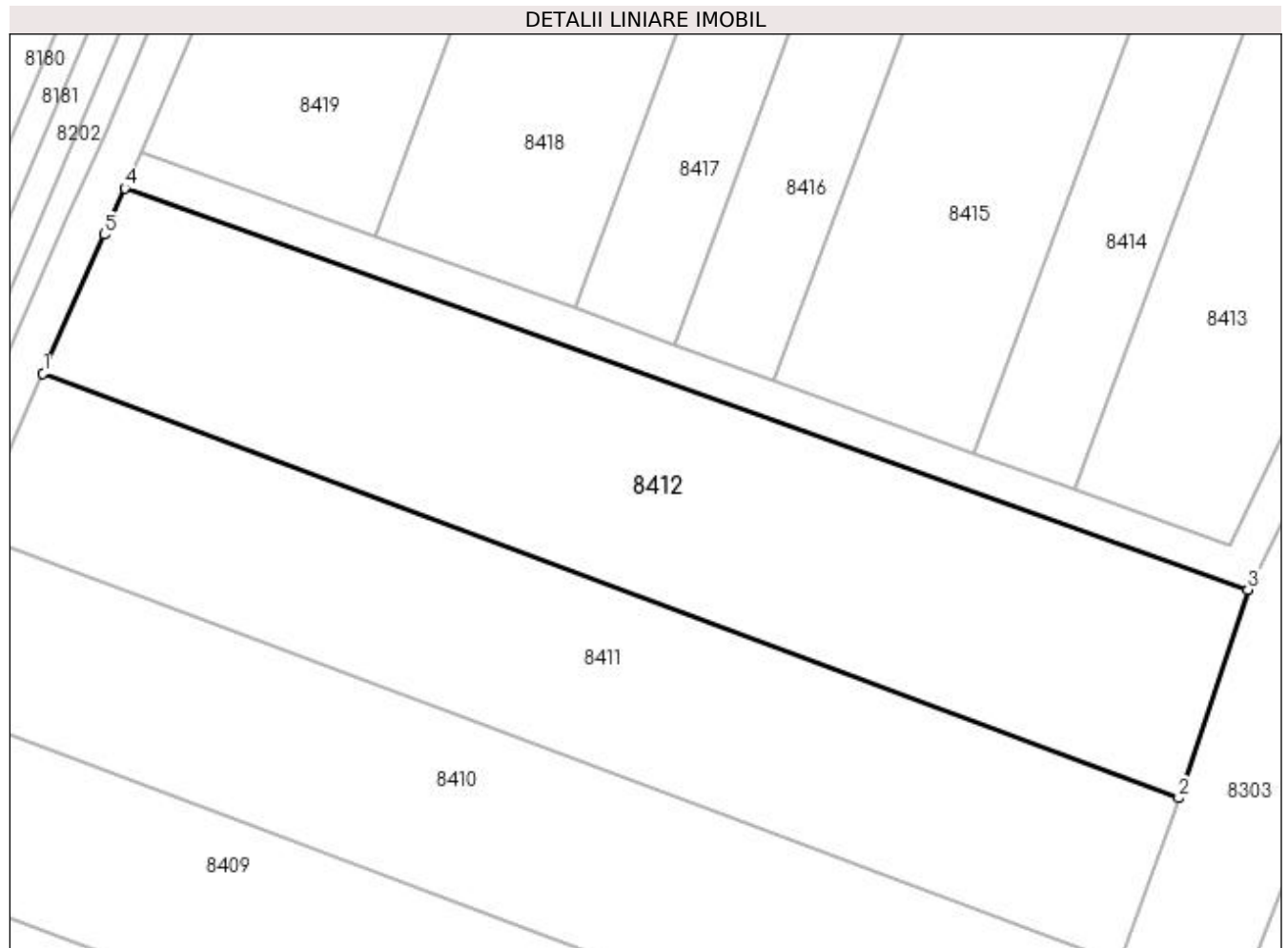
Inscrieri privind dezmembramintele dreptului de proprietate, drepturi reale de garanție și sarcini	Referințe
NU SUNT	

Anexa Nr. 1 La Partea I

Teren

Nr cadastral	Suprafața (mp)*	Observații / Referințe
	2.500	

* Suprafața este determinată în planul de proiecție Stereo 70.



Date referitoare la teren

Crt	Categorie folosință	Intra vilan	Suprafața (mp)	Tarla	Parcelă	Nr. topo	Observații / Referințe
1	arabil	NU	2.500	3	105	-	

Lungime Segmente

1) Valorile lungimilor segmentelor sunt obținute din proiecție în plan.

Punct început	X / Y	Punct sfârșit	X / Y	Lungime segment (** (m)
1	435.606,877 301.485,866	2	435.719,714 301.443,716	120.453
2	435.719,714 301.443,716	3	435.726,596 301.464,405	21.804
3	435.726,596 301.464,405	4	435.614,982 301.504,259	118.516
4	435.614,982 301.504,259	5	435.612,951 301.499,662	5.026
5	435.612,951 301.499,662	1	435.606,877 301.485,866	15.074

**** Lungimile segmentelor sunt determinate în planul de proiecție Stereo 70 și sunt rotunjite la 1 milimetru.**

***** Distanța dintre puncte este formată din segmente cumulate ce sunt mai mici decât valoarea 1 milimetru.**

**DATE DESPRE IMOBILUL NR. 8413**

Oficiul de Cadastru și Publicitate Imobiliară DOLJ
Biroul de Cadastru și Publicitate Imobiliară Craiova

A. Partea I. Descrierea imobilului

TEREN Extravilan

Adresa: Jud. Dolj, T3, P102

Nr. Crt	Nr cadastral Nr. topografic	Suprafața* (mp)	Observații / Referințe
A1	31346	4.250	Sector cadastral:13 Teren neimprejmit;

B. Partea II. Proprietari și acte

Inscrieri privitoare la dreptul de proprietate și alte drepturi reale		Referințe
131071 / 22/10/2014		
Act Notarial nr. CONTRACT DE VANZARE AUT. NR 1566, din 22/10/2014 emis de NP Diaconu Laura;		
B1	Intabulare, drept de PROPRIETATE, dobândit prin Conventie, cota actuala 1/1, cota initiala 1/1 1) PREDA SMARANDA ADELINA	A1
B2	se notează faptul că, urmare a transferului intrapatrimonial, imobilul de sub A 1 face parte din patrimoniul de afecțaiune al lui : Preda Smaranda Adelina - PERSOANA FIZICA AUTORIZATA	A1

C. Partea III. SARCINI .

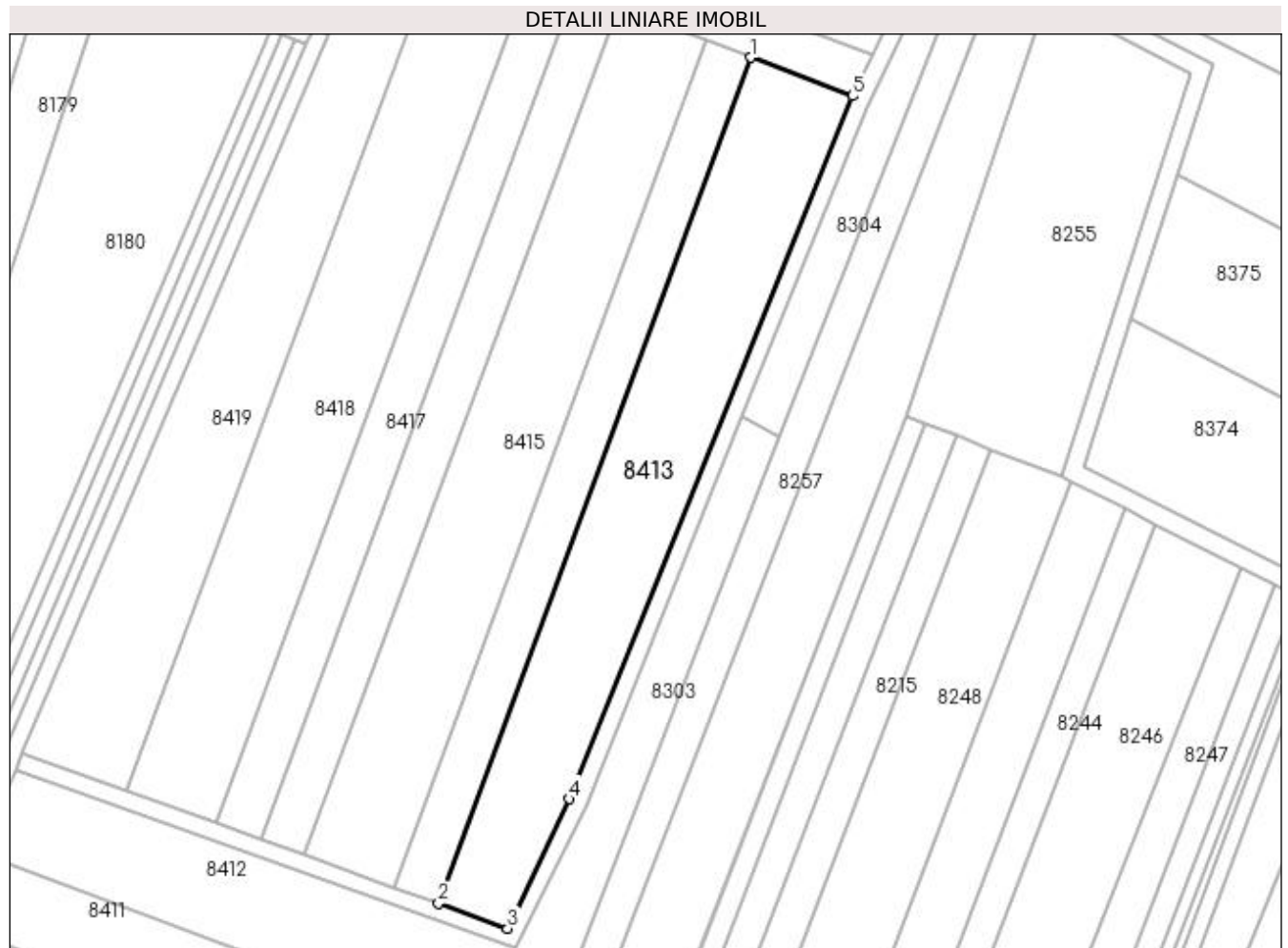
Inscrieri privind dezmembramentele dreptului de proprietate, drepturi reale de garanție și sarcini	Referințe
NU SUNT	

Anexa Nr. 1 La Partea I

Teren

Nr cadastral	Suprafața (mp)*	Observații / Referințe
31346	4.250	

* Suprafața este determinată în planul de proiecție Stereo 70.



Date referitoare la teren

Crt	Categorie folosință	Intravilan	Suprafața (mp)	Tarla	Parcelă	Nr. topo	Observații / Referințe
1	arabil	NU	4.250	3	102	-	

Lungime Segmente

1) Valorile lungimilor segmentelor sunt obținute din proiecție în plan.

Punct început	X / Y	Punct sfârșit	X / Y	Lungime segment (** (m)
1	435.779,061 301.662,956	2	435.709,369 301.474,375	201.047
2	435.709,369 301.474,375	3	435.724,796 301.468,81	16.4
3	435.724,796 301.468,81	4	435.738,579 301.497,691	32.001
4	435.738,579 301.497,691	5	435.801,737 301.654,388	168.946
5	435.801,737 301.654,388	1	435.779,061 301.662,956	24.241

**** Lungimile segmentelor sunt determinate în planul de proiecție Stereo 70 și sunt rotunjite la 1 milimetru.**

***** Distanța dintre puncte este formată din segmente cumulate ce sunt mai mici decât valoarea 1 milimetru.**

**DATE DESPRE IMOBILUL NR. 8414**

Oficiul de Cadastru și Publicitate Imobiliară DOLJ
Biroul de Cadastru și Publicitate Imobiliară Craiova

A. Partea I. Descrierea imobilului

TEREN Extravilan

Adresa: Jud. Dolj, T3, P101

Nr. Crt	Nr cadastral Nr. topografic	Suprafața* (mp)	Observații / Referințe
A1		2.128	Sector cadastral:13 Teren neimprejmuit;

B. Partea II. Proprietari și acte

Inscrieri privitoare la dreptul de proprietate și alte drepturi reale	Referințe
/	
Act Administrativ nr. TDP321-2180, din 02/02/1994 emis de CJSDPAT DOLJ;	
B1	A1
Intabulare, drept de PROPRIETATE, dobândit prin Reconstituire, cota actuala 1/1, cota initiala 1/1 1) ȘTEFAN CONSTANTIN, LIPSA CNP	

C. Partea III. SARCINI .

Inscrieri privind dezmembramintele dreptului de proprietate, drepturi reale de garanție și sarcini	Referințe
NU SUNT	

Anexa Nr. 1 La Partea I

Teren

Nr cadastral	Suprafața (mp)*	Observații / Referințe
	2.128	

* Suprafața este determinată în planul de proiecție Stereo 70.



Date referitoare la teren

Crt	Categorie folosință	Intra vilan	Suprafața (mp)	Tarla	Parcelă	Nr. topo	Observații / Referințe
1	arabil	NU	2.128	3	101	-	

Lungime Segmente

1) Valorile lungimilor segmentelor sunt obținute din proiecție în plan.

Punct început	X / Y	Punct sfârșit	X / Y	Lungime segment (** (m)
1	435.769,164 301.666,697	2	435.699,416 301.477,965	201.208
2	435.699,416 301.477,965	3	435.709,369 301.474,375	10.581
3	435.709,369 301.474,375	4	435.779,061 301.662,956	201.047
4	435.779,061 301.662,956	1	435.769,164 301.666,697	10.58

**** Lungimile segmentelor sunt determinate în planul de proiecție Stereo 70 și sunt rotunjite la 1 milimetru.**

***** Distanța dintre puncte este formată din segmente cumulate ce sunt mai mici decât valoarea 1 milimetru.**

**DATE DESPRE IMOBILUL NR. 8415**

Oficiul de Cadastru și Publicitate Imobiliară DOLJ
Biroul de Cadastru și Publicitate Imobiliară Craiova

A. Partea I. Descrierea imobilului

TEREN Extravilan

Adresa: Jud. Dolj, T3, P100

Nr. Crt	Nr cadastral Nr. topografic	Suprafața* (mp)	Observații / Referințe
A1		4.256	Sector cadastral:13 Teren neimprejmuit;

B. Partea II. Proprietari și acte

Inscrieri privitoare la dreptul de proprietate și alte drepturi reale	Referințe
/	
Act Administrativ nr. TDP794-9674, din 24/09/1997 emis de CJSDPAT DOLJ;	
B1	A1
Intabulare, drept de PROPRIETATE, dobândit prin Reconstituire, cota actuala 1/1, cota initiala 1/1 1) MINCA ECATERIBNA, LIPSA CNP	

C. Partea III. SARCINI .

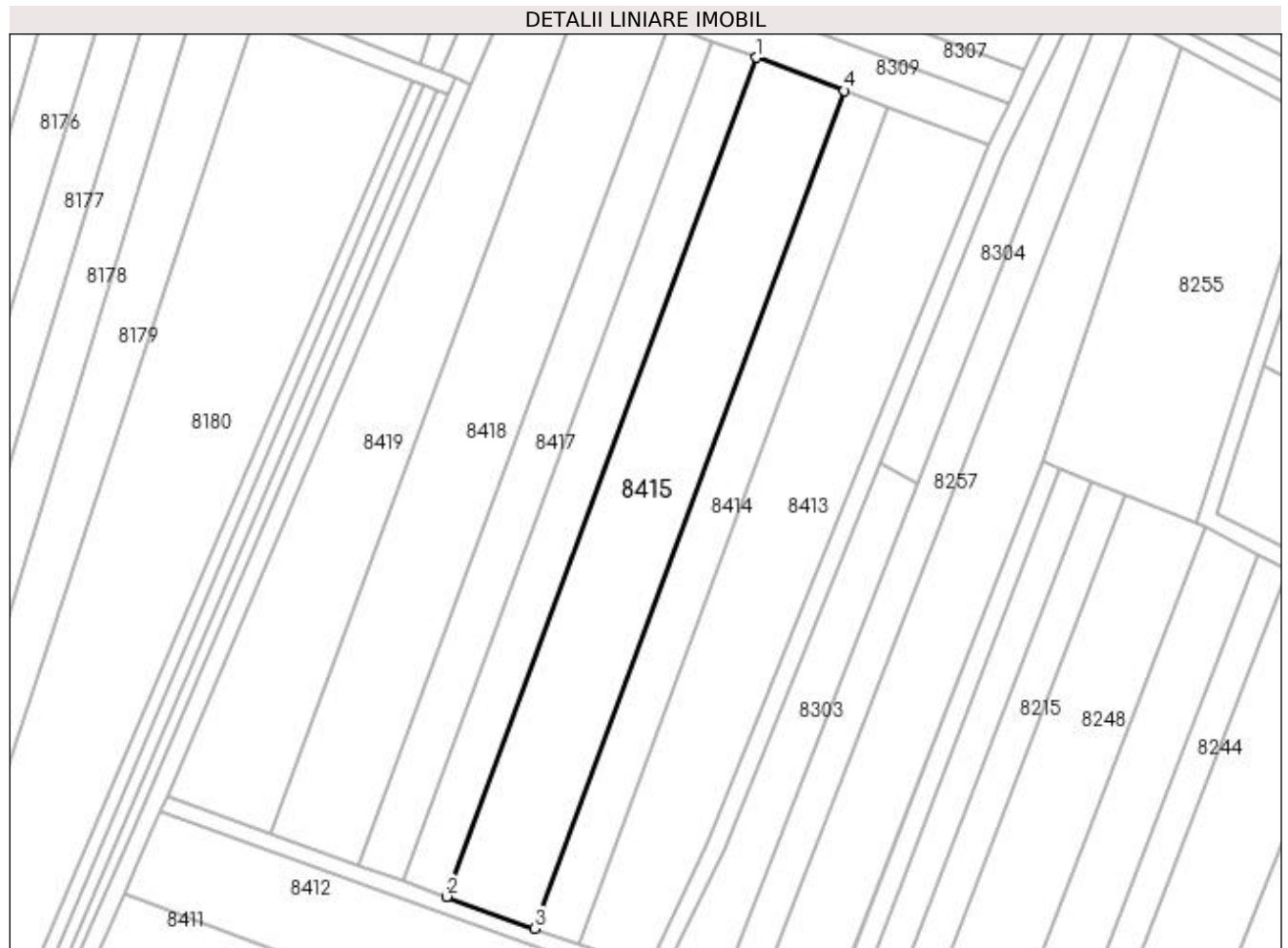
Inscrieri privind dezmembramintele dreptului de proprietate, drepturi reale de garanție și sarcini	Referințe
NU SUNT	

Anexa Nr. 1 La Partea I

Teren

Nr cadastral	Suprafața (mp)*	Observații / Referințe
	4.256	

* Suprafața este determinată în planul de proiecție Stereo 70.



Date referitoare la teren

Crt	Categorie folosință	Intra vilan	Suprafața (mp)	Tarla	Parcelă	Nr. topo	Observații / Referințe
1	arabil	NU	4.256	3	100	-	

Lungime Segmente

1) Valorile lungimilor segmentelor sunt obținute din proiecție în plan.

Punct început	X / Y	Punct sfârșit	X / Y	Lungime segment (** (m)
1	435.749,392 301.674,168	2	435.679,534 301.485,137	201.526
2	435.679,534 301.485,137	3	435.699,416 301.477,965	21.136
3	435.699,416 301.477,965	4	435.769,164 301.666,697	201.208
4	435.769,164 301.666,697	1	435.749,392 301.674,168	21.136

**** Lungimile segmentelor sunt determinate în planul de proiecție Stereo 70 și sunt rotunjite la 1 milimetru.**

***** Distanța dintre puncte este formată din segmente cumulate ce sunt mai mici decât valoarea 1 milimetru.**

**DATE DESPRE IMOBILUL NR. 8416**

Oficiul de Cadastru și Publicitate Imobiliară DOLJ
Biroul de Cadastru și Publicitate Imobiliară Craiova

A. Partea I. Descrierea imobilului

TEREN Extravilan

Adresa: Jud. Dolj, T3, P99

Nr. Crt	Nr cadastral Nr. topografic	Suprafața* (mp)	Observații / Referințe
A1		2.128	Sector cadastral:13 Teren neimprejmuit;

B. Partea II. Proprietari și acte

Inscrieri privitoare la dreptul de proprietate și alte drepturi reale	Referințe
/	
Act Notarial nr. APV 321, din 23/02/2015 emis de bnp BNP Tone Florian și Glică Laura;	
B1	A1
Intabulare, drept de PROPRIETATE, dobandit prin lesire Din Indiviziune, cota actuala 1/1, cota initiala 1/1 1) ZĂVOIANU ION	

C. Partea III. SARCINI .

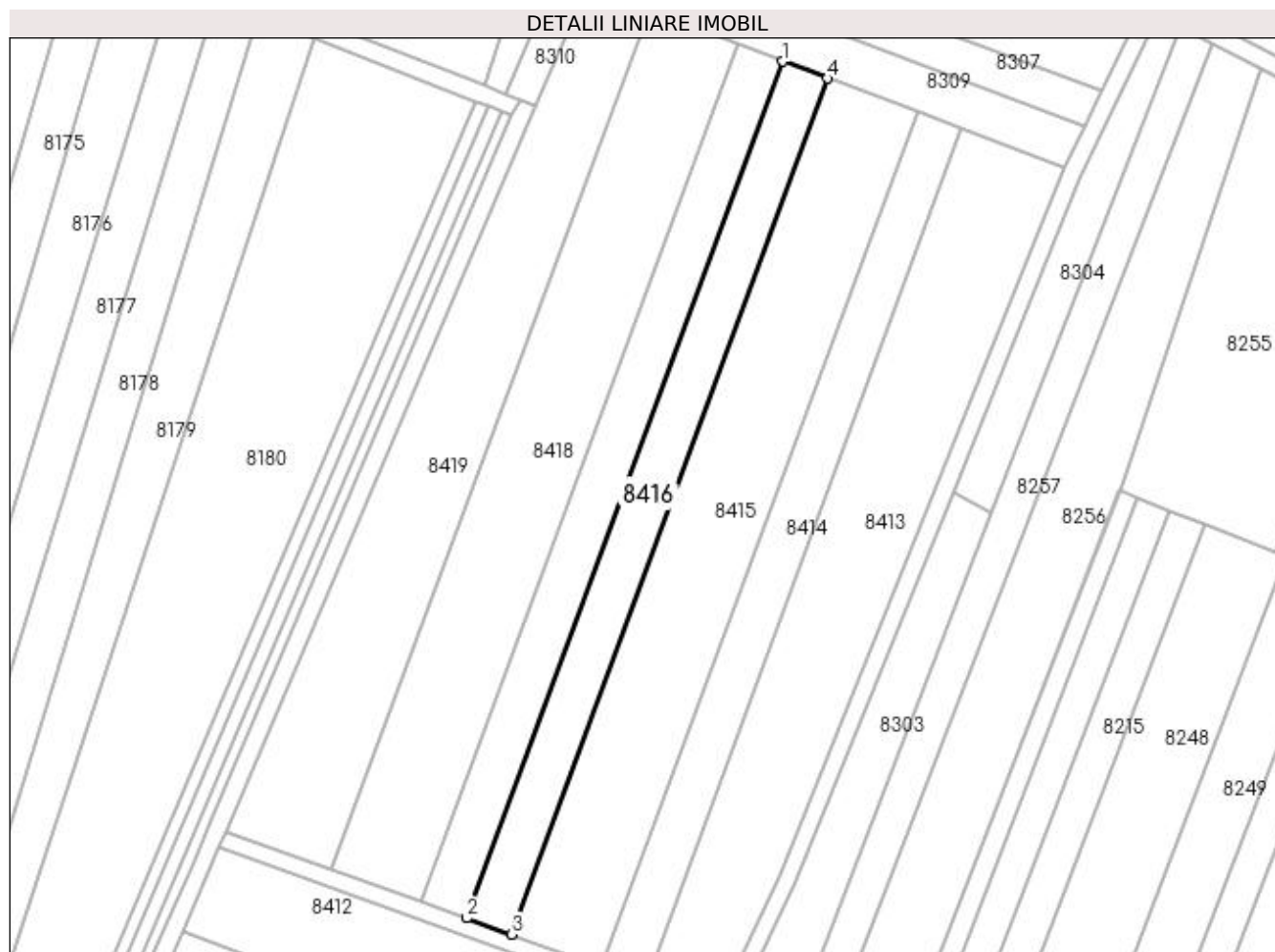
Inscrieri privind dezmembramintele dreptului de proprietate, drepturi reale de garanție și sarcini	Referințe
NU SUNT	

Anexa Nr. 1 La Partea I

Teren

Nr cadastral	Suprafața (mp)*	Observații / Referințe
	2.128	

* Suprafața este determinată în planul de proiecție Stereo 70.



Date referitoare la teren

Crt	Categorie folosință	Intra vilan	Suprafața (mp)	Tarla	Parcelă	Nr. topo	Observații / Referințe
1	arabil	NU	2.128	3	99	-	

Lungime Segmente

1) Valorile lungimilor segmentelor sunt obținute din proiecție în plan.

Punct început	X / Y	Punct sfârșit	X / Y	Lungime segment (** (m)
1	435.739,518 301.677,899	2	435.669,605 301.488,718	201.686
2	435.669,605 301.488,718	3	435.679,534 301.485,137	10.555
3	435.679,534 301.485,137	4	435.749,392 301.674,168	201.526
4	435.749,392 301.674,168	1	435.739,518 301.677,899	10.555

**** Lungimile segmentelor sunt determinate în planul de proiecție Stereo 70 și sunt rotunjite la 1 milimetru.**

***** Distanța dintre puncte este formată din segmente cumulate ce sunt mai mici decât valoarea 1 milimetru.**

**DATE DESPRE IMOBILUL NR. 8417**

Oficiul de Cadastru și Publicitate Imobiliară DOLJ
Biroul de Cadastru și Publicitate Imobiliară Craiova

A. Partea I. Descrierea imobilului

TEREN Extravilan

Adresa: Jud. Dolj, T3, P46

Nr. Crt	Nr cadastral Nr. topografic	Suprafața* (mp)	Observații / Referințe
A1		2.128	Sector cadastral:13 Teren neimprejmuit;

B. Partea II. Proprietari și acte

Inscrieri privitoare la dreptul de proprietate și alte drepturi reale	Referințe
/	
Act Administrativ nr. TDP779-9674, din 19/09/1997 emis de CJSDPAT DOLJ (Defunct conform certificat deces seria DP, nr. 280399, data 06.10.2005);	
B1	A1
Intabulare, drept de PROPRIETATE, dobandit prin Reconstituire, cota actuala 1/1, cota initiala 1/1 1) VLAD MARIA, LIPSA CNP DEFUNCT:Da	

C. Partea III. SARCINI .

Inscrieri privind dezmembramintele dreptului de proprietate, drepturi reale de garanție și sarcini	Referințe
NU SUNT	

Anexa Nr. 1 La Partea I

Teren

Nr cadastral	Suprafața (mp)*	Observații / Referințe
	2.128	

* Suprafața este determinată în planul de proiecție Stereo 70.



Date referitoare la teren

Crt	Categorie folosință	Intra vilan	Suprafața (mp)	Tarla	Parcelă	Nr. topo	Observații / Referințe
1	arabil	NU	2.128	3	46	-	

Lungime Segmente

1) Valorile lungimilor segmentelor sunt obținute din proiecție în plan.

Punct început	X / Y	Punct sfârșit	X / Y	Lungime segment (** (m)
1	435.729,652 301.681,627	2	435.659,683 301.492,297	201.845
2	435.659,683 301.492,297	3	435.669,605 301.488,718	10.548
3	435.669,605 301.488,718	4	435.739,518 301.677,899	201.686
4	435.739,518 301.677,899	1	435.729,652 301.681,627	10.547

**** Lungimile segmentelor sunt determinate în planul de proiecție Stereo 70 și sunt rotunjite la 1 milimetru.**

***** Distanța dintre puncte este formată din segmente cumulate ce sunt mai mici decât valoarea 1 milimetru.**

**DATE DESPRE IMOBILUL NR. 8418**

Oficiul de Cadastru și Publicitate Imobiliară DOLJ
Biroul de Cadastru și Publicitate Imobiliară Craiova

A. Partea I. Descrierea imobilului

TEREN Extravilan

Adresa: Jud. Dolj, T3, P96

Nr. Crt	Nr cadastral Nr. topografic	Suprafața* (mp)	Observații / Referințe
A1		4.256	Sector cadastral:13 Teren neimprejmuit;

B. Partea II. Proprietari și acte

Inscrieri privitoare la dreptul de proprietate și alte drepturi reale		Referințe
/		
Act Administrativ nr. TDP364-2180, din 03/02/1994 emis de CJSDPAT DOLJ (Defunct conform certificat deces seria DA, nr. 491740, data 13.07.1995);		
B1	Intabulare, drept de PROPRIETATE, dobandit prin Reconstituire, cota actuala 1/1, cota initiala 1/1 1) IVAN DUMITRU, LIPSA CNP DEFUNCT:Da	A1

C. Partea III. SARCINI .

Inscrieri privind dezmembramintele dreptului de proprietate, drepturi reale de garanție și sarcini	Referințe
NU SUNT	

Anexa Nr. 1 La Partea I

Teren

Nr cadastral	Suprafața (mp)*	Observații / Referințe
	4.256	

* Suprafața este determinată în planul de proiecție Stereo 70.



Date referitoare la teren

Crt	Categorie folosință	Intra vilan	Suprafața (mp)	Tarla	Parcelă	Nr. topo	Observații / Referințe
1	arabil	NU	4.256	3	96	-	

Lungime Segmente

1) Valorile lungimilor segmentelor sunt obținute din proiecție în plan.

Punct început	X / Y	Punct sfârșit	X / Y	Lungime segment (** (m)
1	435.709,943 301.689,075	2	435.639,864 301.499,446	202.164
2	435.639,864 301.499,446	3	435.659,683 301.492,297	21.069
3	435.659,683 301.492,297	4	435.729,652 301.681,627	201.845
4	435.729,652 301.681,627	1	435.709,943 301.689,075	21.069

**** Lungimile segmentelor sunt determinate în planul de proiecție Stereo 70 și sunt rotunjite la 1 milimetru.**

***** Distanța dintre puncte este formată din segmente cumulate ce sunt mai mici decât valoarea 1 milimetru.**

**DATE DESPRE IMOBILUL NR. 8419**

Oficiul de Cadastru și Publicitate Imobiliară DOLJ
Biroul de Cadastru și Publicitate Imobiliară Craiova

A. Partea I. Descrierea imobilului

TEREN Extravilan

Adresa: Jud. Dolj, T3, P95

Nr. Crt	Nr cadastral Nr. topografic	Suprafața* (mp)	Observații / Referințe
A1	32059	4.000	Sector cadastral:13 Teren neimprejmuit;

B. Partea II. Proprietari și acte

Inscrieri privitoare la dreptul de proprietate și alte drepturi reale	Referințe
66220 / 03/05/2017	
Act Notarial nr. CONTRACT DE VANZARE AUT. 612, din 02/05/2017 emis de MIREA IOANA-MIRELA;	
B1	A1
Intabulare, drept de PROPRIETATE, dobandit prin Conventie, cota actuala 1/1, cota initiala 1/1	
1) ZAVOIANU TANIA MIHAELA	
2) ZAVOIANU VICTOR MARIAN	

C. Partea III. SARCINI .

Inscrieri privind dezmembramintele dreptului de proprietate, drepturi reale de garanție și sarcini	Referințe
NU SUNT	

Anexa Nr. 1 La Partea I

Teren

Nr cadastral	Suprafața (mp)*	Observații / Referințe
32059	4.000	

* Suprafața este determinată în planul de proiecție Stereo 70.



Date referitoare la teren

Crt	Categorie folosință	Intra vilan	Suprafața (mp)	Tarla	Parcelă	Nr. topo	Observații / Referințe
1	arabil	NU	4.000	3	95	-	

Lungime Segmente

1) Valorile lungimilor segmentelor sunt obținute din proiecție în plan.

Punct început	X / Y	Punct sfârșit	X / Y	Lungime segment (** (m)
1	435.696,116 301.694,3	2	435.684,965 301.668,164	28.415
2	435.684,965 301.668,164	3	435.616,566 301.507,85	174.296
3	435.616,566 301.507,85	4	435.639,864 301.499,446	24.767
4	435.639,864 301.499,446	5	435.709,943 301.689,075	202.164
5	435.709,943 301.689,075	1	435.696,116 301.694,3	14.781

**** Lungimile segmentelor sunt determinate în planul de proiecție Stereo 70 și sunt rotunjite la 1 milimetru.**

***** Distanța dintre puncte este formată din segmente cumulate ce sunt mai mici decât valoarea 1 milimetru.**

**DATE DESPRE IMOBILUL NR. 8420**

Oficiul de Cadastru și Publicitate Imobiliară DOLJ
Biroul de Cadastru și Publicitate Imobiliară Craiova

A. Partea I. Descrierea imobilului

TEREN Extravilan

Adresa: Jud. Dolj, T3, P383

Nr. Crt	Nr cadastral Nr. topografic	Suprafața* (mp)	Observații / Referințe
A1		22.200	Sector cadastral:13 Teren neimprejmuit;

B. Partea II. Proprietari și acte

Inscrieri privitoare la dreptul de proprietate și alte drepturi reale		Referințe
/		
Act Administrativ nr. TDP875-15011, din 13/12/1995 emis de CJSDPAT DOLJ (Defunct conform certificat de deces seria DM, nr.157002, data 21.09.1998);		
B1	Intabulare, drept de PROPRIETATE, dobandit prin Reconstituire, cota actuala 1/1, cota initiala 1/1 1) PĂUN MARIN DEFUNCT:Da	A1

C. Partea III. SARCINI .

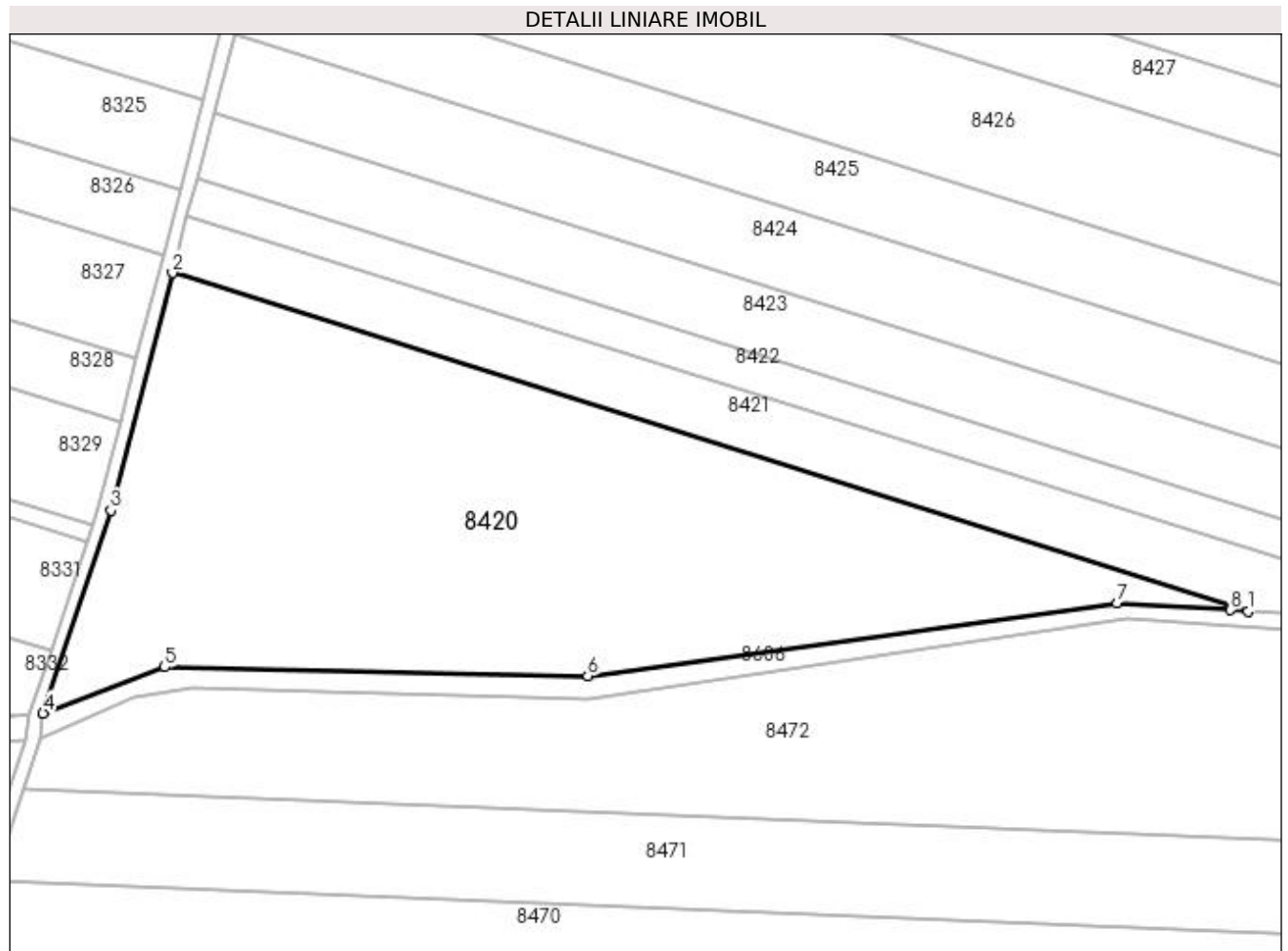
Inscrieri privind dezmembramintele dreptului de proprietate, drepturi reale de garanție și sarcini	Referințe
NU SUNT	

Anexa Nr. 1 La Partea I

Teren

Nr cadastral	Suprafața (mp)*	Observații / Referințe
	22.200	

* Suprafața este determinată în planul de proiecție Stereo 70.



Date referitoare la teren

Crt	Categorie folosință	Intravilan	Suprafața (mp)	Tarla	Parcelă	Nr. topo	Observații / Referințe
1	arabil	NU	22.200	3	383	-	

Lungime Segmente

1) Valorile lungimilor segmentelor sunt obținute din proiecție în plan.

Punct început	X / Y	Punct sfârșit	X / Y	Lungime segment (** (m)
1	436.665,67 303.817,35	2	436.341,716 303.919,107	339.56
2	436.341,716 303.919,107	3	436.323,2 303.847,681	73.787
3	436.323,2 303.847,681	4	436.302,764 303.786,629	64.381
4	436.302,764 303.786,629	5	436.339,429 303.800,525	39.21
5	436.339,429 303.800,525	6	436.466,864 303.797,841	127.463

Punct început	X / Y	Punct sfârșit	X / Y	Lungime segment (** (m)
6	436.466,864 303.797,841	7	436.626,235 303.819,79	160.875
7	436.626,235 303.819,79	8	436.660,468 303.817,672	34.298
8	436.660,468 303.817,672	1	436.665,67 303.817,35	5.212

** Lungimile segmentelor sunt determinate în planul de proiecție Stereo 70 și sunt rotunjite la 1 milimetru.

*** Distanța dintre puncte este formată din segmente cumulate ce sunt mai mici decât valoarea 1 milimetru.

**DATE DESPRE IMOBILUL NR. 8421**

Oficiul de Cadastru și Publicitate Imobiliară DOLJ
Biroul de Cadastru și Publicitate Imobiliară Craiova

A. Partea I. Descrierea imobilului

TEREN Extravilan

Adresa: Jud. Dolj, T3, P384

Nr. Crt	Nr cadastral Nr. topografic	Suprafața* (mp)	Observații / Referințe
A1		6.588	Sector cadastral:13 Teren neimprejmuit;

B. Partea II. Proprietari și acte

Inscrieri privitoare la dreptul de proprietate și alte drepturi reale	Referințe
/	
Act Administrativ nr. TDP583-2198, din 08/04/1994 emis de CJSDPAT DOLJ;	
B1	A1
Intabulare, drept de PROPRIETATE, dobandit prin Reconstituire, cota actuala 1/1, cota initiala 1/1 1) PIȘENIC CLARA, LIPSA CNP	

C. Partea III. SARCINI .

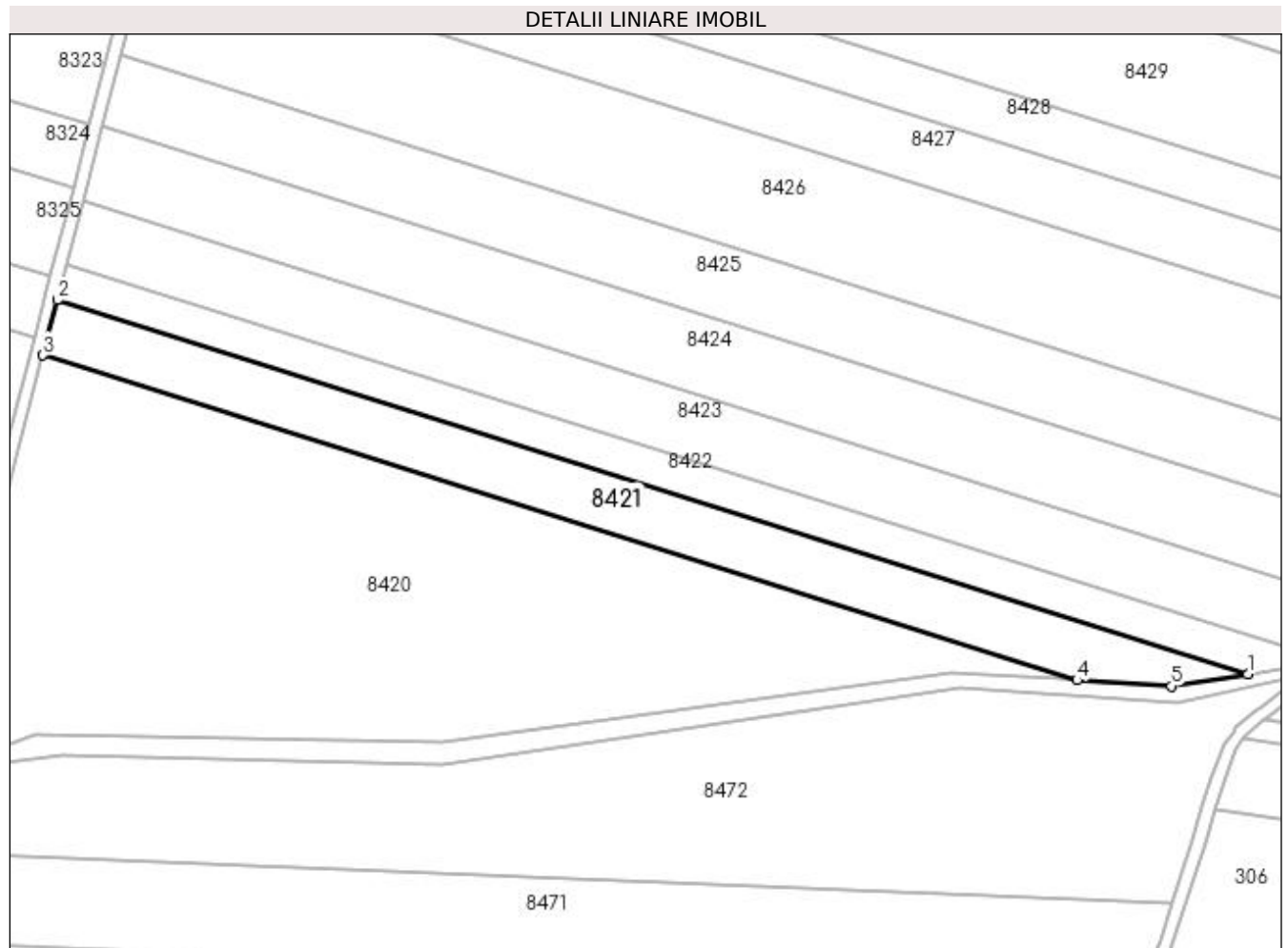
Inscrieri privind dezmembramintele dreptului de proprietate, drepturi reale de garanție și sarcini	Referințe
NU SUNT	

Anexa Nr. 1 La Partea I

Teren

Nr cadastral	Suprafața (mp)*	Observații / Referințe
	6.588	

* Suprafața este determinată în planul de proiecție Stereo 70.



Date referitoare la teren

Crt	Categorie folosință	Intra vilan	Suprafața (mp)	Tarla	Parcelă	Nr. topo	Observații / Referințe
1	arabil	NU	6.588	3	384	-	

Lungime Segmente

1) Valorile lungimilor segmentelor sunt obținute din proiecție în plan.

Punct început	X / Y	Punct sfârșit	X / Y	Lungime segment (** (m)
1	436.719,149 303.819,238	2	436.346,195 303.936,385	390.92
2	436.346,195 303.936,385	3	436.341,716 303.919,107	17.849
3	436.341,716 303.919,107	4	436.665,67 303.817,35	339.56
4	436.665,67 303.817,35	5	436.695,292 303.815,518	29.679
5	436.695,292 303.815,518	1	436.719,149 303.819,238	24.145

**** Lungimile segmentelor sunt determinate în planul de proiecție Stereo 70 și sunt rotunjite la 1 milimetru.**

***** Distanța dintre puncte este formată din segmente cumulate ce sunt mai mici decât valoarea 1 milimetru.**

**DATE DESPRE IMOBILUL NR. 8422**

Oficiul de Cadastru și Publicitate Imobiliară DOLJ
Biroul de Cadastru și Publicitate Imobiliară Craiova

A. Partea I. Descrierea imobilului

TEREN Extravilan

Adresa: Jud. Dolj, T3, P384/1

Nr. Crt	Nr cadastral Nr. topografic	Suprafața* (mp)	Observații / Referințe
A1		4.662	Sector cadastral:13 Teren neimprejmuit;

B. Partea II. Proprietari și acte

Inscrieri privitoare la dreptul de proprietate și alte drepturi reale	Referințe
/	
Act Administrativ nr. TDP311-2180, din 02/08/1995 emis de CJSDPAT DOLJ;	
B1	A1
Intabulare, drept de PROPRIETATE, dobandit prin Reconstituire, cota actuala 1/1, cota initiala 1/1 1) PIȘENIC HARALAMBIE, LIPSA CNP	

C. Partea III. SARCINI .


Inscrieri privind dezmembramintele dreptului de proprietate, drepturi reale de garanție și sarcini	Referințe
NU SUNT	

Anexa Nr. 1 La Partea I

Teren

Nr cadastral	Suprafața (mp)*	Observații / Referințe
	4.662	

* Suprafața este determinată în planul de proiecție Stereo 70.



Date referitoare la teren

Crt	Categorie folosință	Intra vilan	Suprafața (mp)	Tarla	Parcelă	Nr. topo	Observații / Referințe
1	arabil	NU	4.662	3	384/1	-	

Lungime Segmente

1) Valorile lungimilor segmentelor sunt obținute din proiecție în plan.

Punct început	X / Y	Punct sfârșit	X / Y	Lungime segment (** (m)
1	436.734,867 303.826,503	2	436.349,12 303.947,669	404.329
2	436.349,12 303.947,669	3	436.346,195 303.936,385	11.657
3	436.346,195 303.936,385	4	436.719,149 303.819,238	390.92
4	436.719,149 303.819,238	5	436.733,027 303.821,402	14.046
5	436.733,027 303.821,402	6	436.734,166 303.824,866	3.646

Punct început	X / Y	Punct sfârşit	X / Y	Lungime segment (** (m)
6	436.734,166 303.824,866	1	436.734,867 303.826,503	1.781

** Lungimile segmentelor sunt determinate în planul de proiecţie Stereo 70 şi sunt rotunjite la 1 milimetru.

*** Distanţa dintre puncte este formată din segmente cumulate ce sunt mai mici decât valoarea 1 milimetru.

**DATE DESPRE IMOBILUL NR. 8423**

Oficiul de Cadastru și Publicitate Imobiliară DOLJ
 Biroul de Cadastru și Publicitate Imobiliară Craiova

A. Partea I. Descrierea imobilului

TEREN Extravilan

Adresa: Jud. Dolj, T3, P385

Nr. Crt	Nr cadastral Nr. topografic	Suprafața* (mp)	Observații / Referințe
A1		8.200	Sector cadastral:13 Teren neimprejmuit;

B. Partea II. Proprietari și acte

Inscrieri privitoare la dreptul de proprietate și alte drepturi reale	Referințe
/	
Act Administrativ nr. TDP448-2162, din 08/02/1994 emis de CJSDPAT DOLJ;	
B1	A1
Intabulare, drept de PROPRIETATE, dobândit prin Reconstituire, cota actuala 1/1, cota initiala 1/1 1) IVAN VALERIU, LIPSA CNP	

C. Partea III. SARCINI .

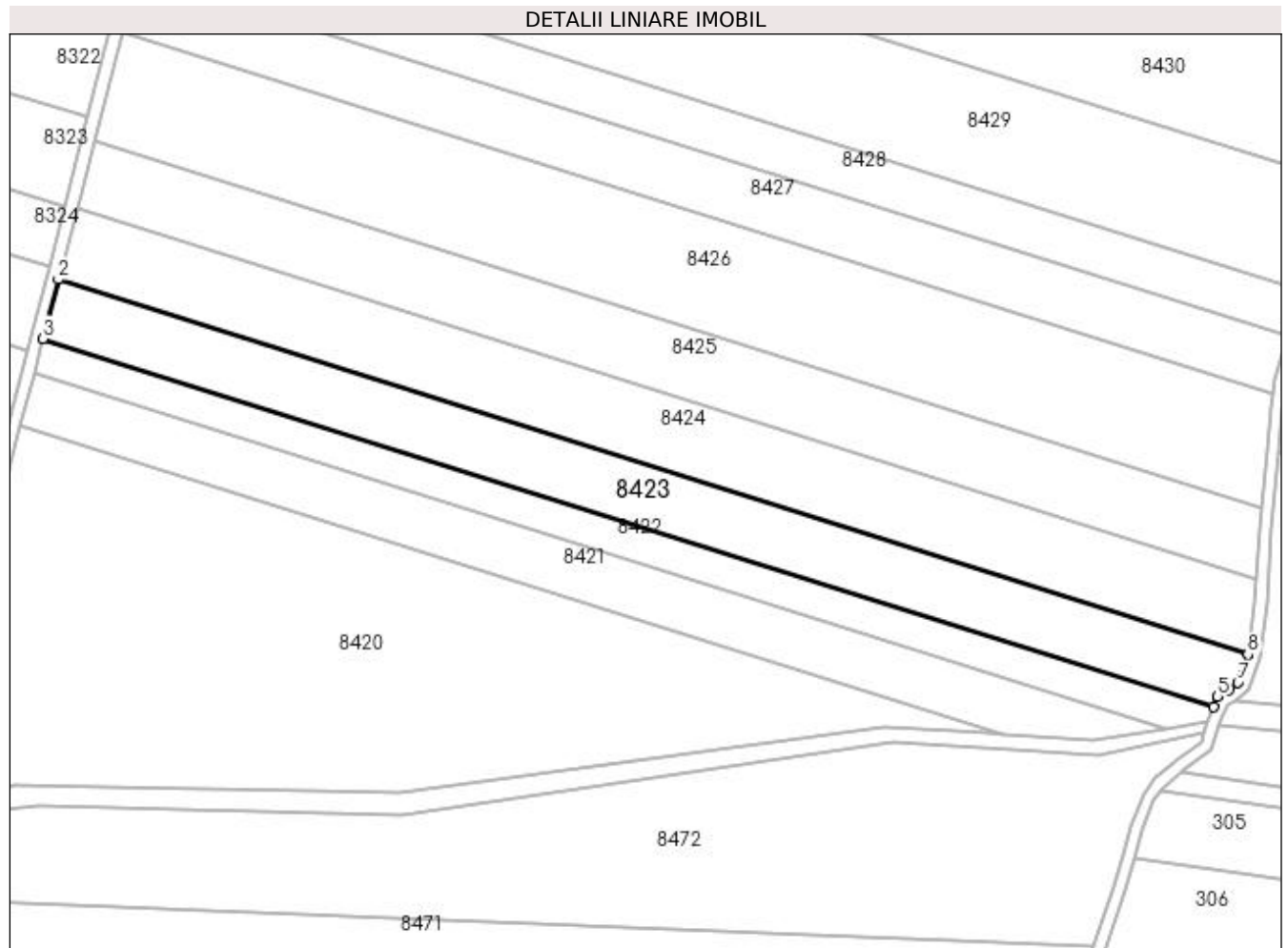
Inscrieri privind dezmembramintele dreptului de proprietate, drepturi reale de garanție și sarcini	Referințe
NU SUNT	

Anexa Nr. 1 La Partea I

Teren

Nr cadastral	Suprafața (mp)*	Observații / Referințe
	8.200	

* Suprafața este determinată în planul de proiecție Stereo 70.



Date referitoare la teren

Crt	Categorie folosință	Intra vilan	Suprafața (mp)	Tarla	Parcelă	Nr. topo	Observații / Referințe
1	arabil	NU	8.200	3	385	-	

Lungime Segmente

1) Valorile lungimilor segmentelor sunt obținute din proiecție în plan.

Punct început	X / Y	Punct sfârșit	X / Y	Lungime segment (** (m)
1	436.746,288 303.843,949	2	436.354,163 303.967,119	411.014
2	436.354,163 303.967,119	3	436.349,12 303.947,669	20.093
3	436.349,12 303.947,669	4	436.734,867 303.826,503	404.329
4	436.734,867 303.826,503	5	436.736,288 303.829,817	3.606
5	436.736,288 303.829,817	6	436.739,878 303.831,959	4.18

Punct început	X / Y	Punct sfârșit	X / Y	Lungime segment (** (m)
6	436.739,878 303.831,959	7	436.742,975 303.834,382	3.932
7	436.742,975 303.834,382	8	436.746,244 303.843,614	9.794
8	436.746,244 303.843,614	1	436.746,288 303.843,949	0.338

** Lungimile segmentelor sunt determinate în planul de proiecție Stereo 70 și sunt rotunjite la 1 milimetru.

*** Distanța dintre puncte este formată din segmente cumulate ce sunt mai mici decât valoarea 1 milimetru.

**DATE DESPRE IMOBILUL NR. 8424**

Oficiul de Cadastru și Publicitate Imobiliară DOLJ
Biroul de Cadastru și Publicitate Imobiliară Craiova

A. Partea I. Descrierea imobilului

TEREN Extravilan

Adresa: Jud. Dolj, T3, P386

Nr. Crt	Nr cadastral Nr. topografic	Suprafața* (mp)	Observații / Referințe
A1		10.000	Sector cadastral:13 Teren neimprejmuit;

B. Partea II. Proprietari și acte

Inscrieri privitoare la dreptul de proprietate și alte drepturi reale		Referințe
/		
Act Administrativ nr. TDP399-2180, din 07/08/1995 emis de CJSDPAT DOLJ;		
B1	Intabulare, drept de PROPRIETATE, dobandit prin Reconstituire, cota actuala 1/1, cota initiala 1/1 1) STROE ION, LIPSA CNP	A1

C. Partea III. SARCINI .

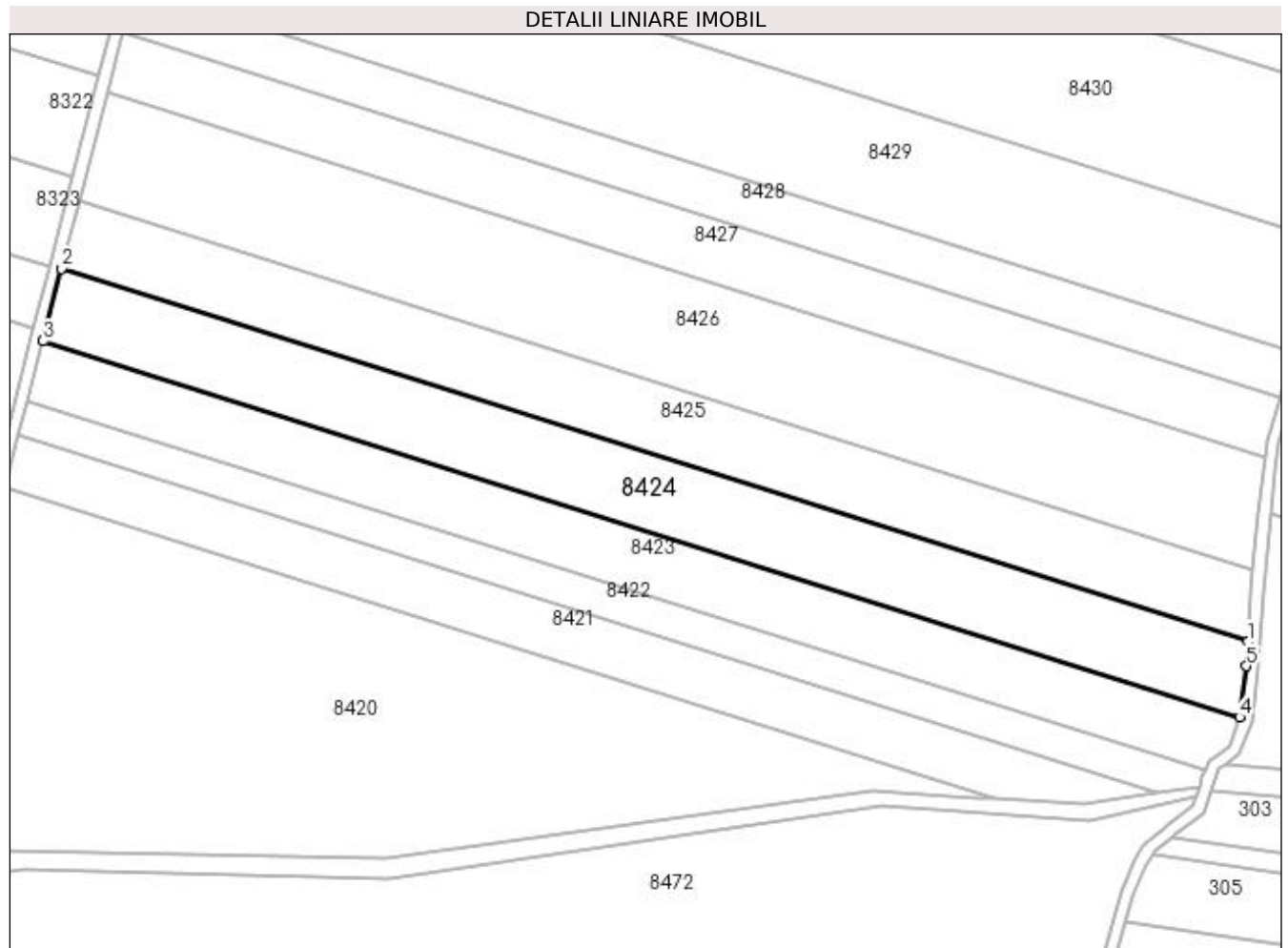
Inscrieri privind dezmembramintele dreptului de proprietate, drepturi reale de garanție și sarcini	Referințe
NU SUNT	

Anexa Nr. 1 La Partea I

Teren

Nr cadastral	Suprafața (mp)*	Observații / Referințe
	10.000	

* Suprafața este determinată în planul de proiecție Stereo 70.



Date referitoare la teren

Crt	Categorie folosință	Intravilan	Suprafața (mp)	Tarla	Parcelă	Nr. topo	Observații / Referințe
1	arabil	NU	10.000	3	386	-	

Lungime Segmente

1) Valorile lungimilor segmentelor sunt obținute din proiecție în plan.

Punct început	X / Y	Punct sfârșit	X / Y	Lungime segment (** (m)
1	436.748,983 303.868,704	2	436.360,3 303.990,792	407.406
2	436.360,3 303.990,792	3	436.354,163 303.967,119	24.456
3	436.354,163 303.967,119	4	436.746,288 303.843,949	411.014
4	436.746,288 303.843,949	5	436.748,519 303.860,732	16.931
5	436.748,519 303.860,732	1	436.748,983 303.868,704	7.985

**** Lungimile segmentelor sunt determinate în planul de proiecție Stereo 70 și sunt rotunjite la 1 milimetru.**

***** Distanța dintre puncte este formată din segmente cumulate ce sunt mai mici decât valoarea 1 milimetru.**

**DATE DESPRE IMOBILUL NR. 8425**

Oficiul de Cadastru și Publicitate Imobiliară DOLJ
 Biroul de Cadastru și Publicitate Imobiliară Craiova

A. Partea I. Descrierea imobilului

TEREN Extravilan

Adresa: Jud. Dolj, T3, P387

Nr. Crt	Nr cadastral Nr. topografic	Suprafața* (mp)	Observații / Referințe
A1		9.200	Sector cadastral:13 Teren neimprejmuit;

B. Partea II. Proprietari și acte

Inscrieri privitoare la dreptul de proprietate și alte drepturi reale	Referințe
/	
Act Notarial nr. SENTINTA CIVILA NR.14323, din 20/11/2014 emis de JUDECATORIA CRAIOVA;	
B1	Intabulare, drept de PROPRIETATE, dobandit prin Hotarare Judecatoreasca, cota actuala 1/1, cota initiala 1/1 1) JILAVU VIOREL, LIPSA CNP
	A1

C. Partea III. SARCINI .

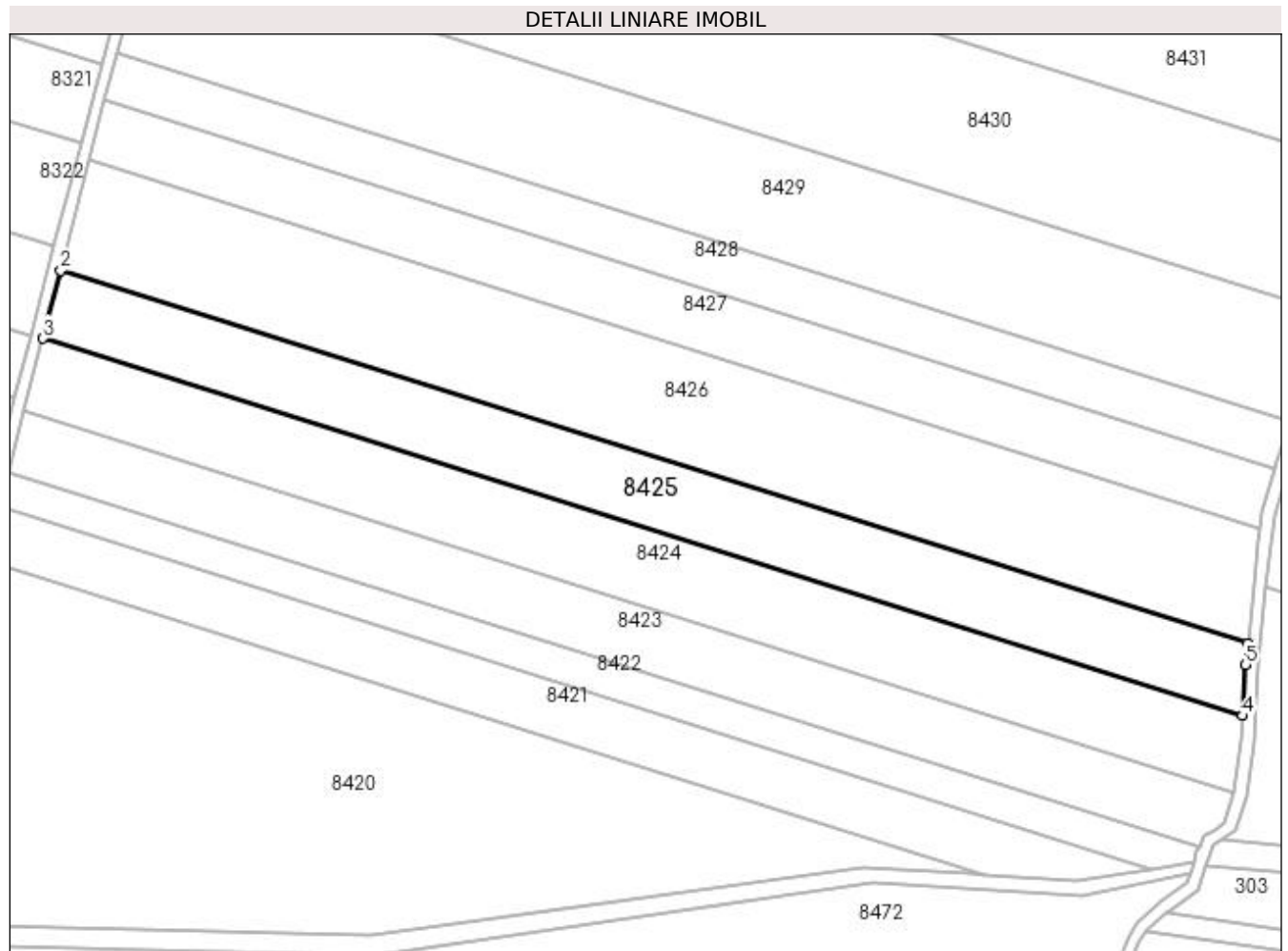
Inscrieri privind dezmembramintele dreptului de proprietate, drepturi reale de garanție și sarcini	Referințe
NU SUNT	

Anexa Nr. 1 La Partea I

Teren

Nr cadastral	Suprafața (mp)*	Observații / Referințe
	9.200	

* Suprafața este determinată în planul de proiecție Stereo 70.



Date referitoare la teren

Crt	Categorie folosință	Intra vilan	Suprafața (mp)	Tarla	Parcelă	Nr. topo	Observații / Referințe
1	arabil	NU	9.200	3	387	-	

Lungime Segmente

1) Valorile lungimilor segmentelor sunt obținute din proiecție în plan.

Punct început	X / Y	Punct sfârșit	X / Y	Lungime segment (** (m)
1	436.750,622 303.891,989	2	436.366,005 304.012,801	403.145
2	436.366,005 304.012,801	3	436.360,3 303.990,792	22.736
3	436.360,3 303.990,792	4	436.748,983 303.868,704	407.406
4	436.748,983 303.868,704	5	436.749,94 303.885,161	16.485
5	436.749,94 303.885,161	1	436.750,622 303.891,989	6.862

**** Lungimile segmentelor sunt determinate în planul de proiecție Stereo 70 și sunt rotunjite la 1 milimetru.**

***** Distanța dintre puncte este formată din segmente cumulate ce sunt mai mici decât valoarea 1 milimetru.**

**DATE DESPRE IMOBILUL NR. 8426**

Oficiul de Cadastru și Publicitate Imobiliară DOLJ
Biroul de Cadastru și Publicitate Imobiliară Craiova

A. Partea I. Descrierea imobilului

TEREN Extravilan

Adresa: Jud. Dolj, T3, P388

Nr. Crt	Nr cadastral Nr. topografic	Suprafața* (mp)	Observații / Referințe
A1		14.700	Sector cadastral:13 Teren neimprejmuit;

B. Partea II. Proprietari și acte

Inscrieri privitoare la dreptul de proprietate și alte drepturi reale	Referințe
/	
Act Administrativ nr. TDP398-2180, din 07/02/1994 emis de CJSDPAT DOLJ;	
B1	A1
Intabulare, drept de PROPRIETATE, dobandit prin Reconstituire, cota actuala 1/1, cota initiala 1/1	
1) VLĂDAIA CONSTANTIN, LIPSA CNP	
2) OPREA IOANA, LIPSA CNP	

C. Partea III. SARCINI .

Inscrieri privind dezmembramintele dreptului de proprietate, drepturi reale de garanție și sarcini	Referințe
NU SUNT	

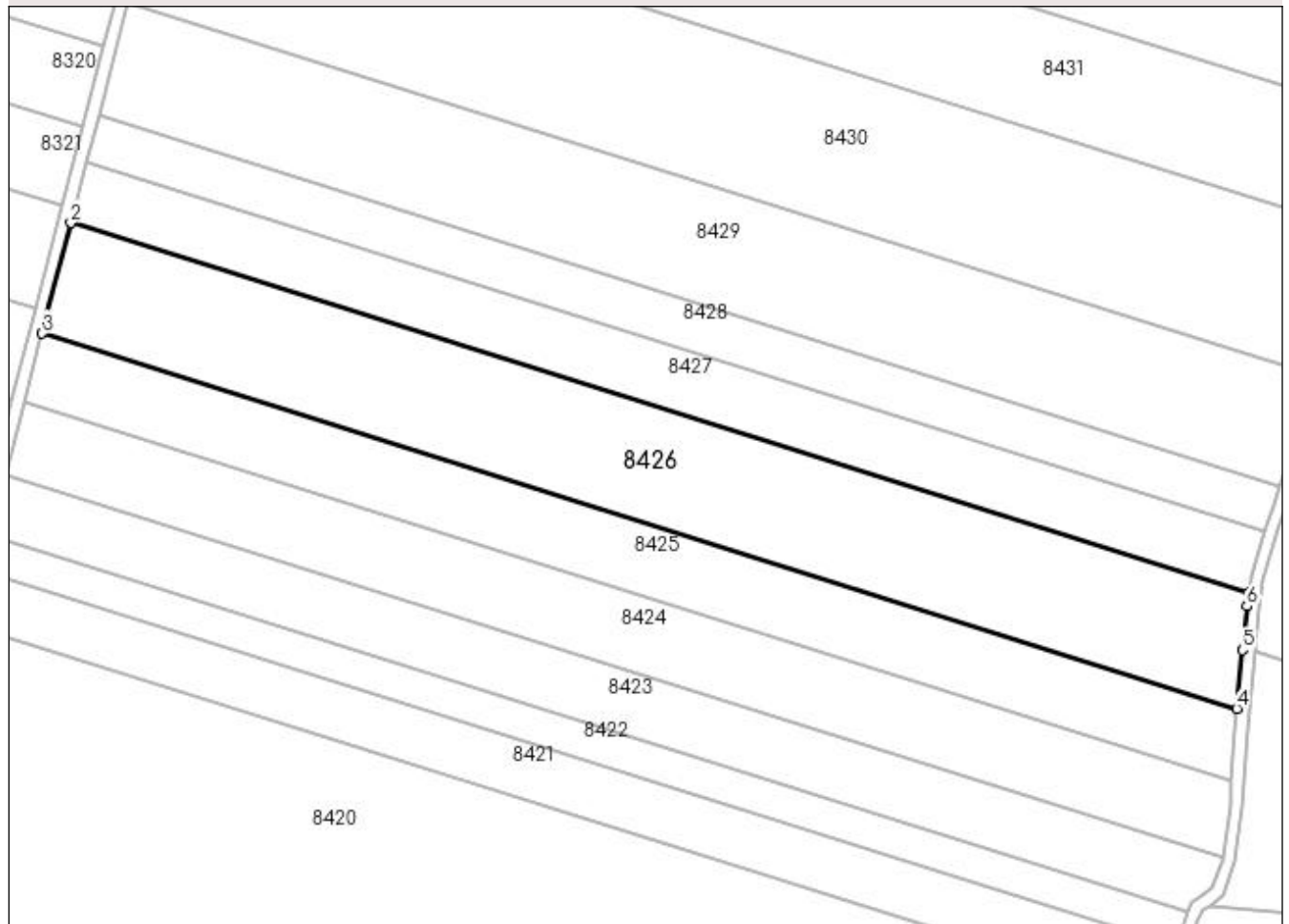
Anexa Nr. 1 La Partea I

Teren

Nr cadastral	Suprafața (mp)*	Observații / Referințe
	14.700	

* Suprafața este determinată în planul de proiecție Stereo 70.

DETALII LINIARE IMOBIL



Date referitoare la teren

Crt	Categorie folosință	Intra vilan	Suprafața (mp)	Tarla	Parcelă	Nr. topo	Observații / Referințe
1	arabil	NU	14.700	3	388	-	

Lungime Segmente

1) Valorile lungimilor segmentelor sunt obținute din proiecție în plan.

Punct început	X / Y	Punct sfârșit	X / Y	Lungime segment (** (m)
1	436.754,558 303.929,247	2	436.375,233 304.048,396	397.598
2	436.375,233 304.048,396	3	436.366,005 304.012,801	36.772
3	436.366,005 304.012,801	4	436.750,622 303.891,989	403.145
4	436.750,622 303.891,989	5	436.752,511 303.910,877	18.982
5	436.752,511 303.910,877	6	436.753,921 303.924,981	14.174

Punct început	X / Y	Punct sfârșit	X / Y	Lungime segment (** (m)
6	436.753,921 303.924,981	1	436.754,558 303.929,247	4.313

** Lungimile segmentelor sunt determinate în planul de proiecție Stereo 70 și sunt rotunjite la 1 milimetru.

*** Distanța dintre puncte este formată din segmente cumulate ce sunt mai mici decât valoarea 1 milimetru.

**DATE DESPRE IMOBILUL NR. 8427**

Oficiul de Cadastru și Publicitate Imobiliară DOLJ
Biroul de Cadastru și Publicitate Imobiliară Craiova

A. Partea I. Descrierea imobilului

TEREN Extravilan

Adresa: Jud. Dolj, T3, P389

Nr. Crt	Nr cadastral Nr. topografic	Suprafața* (mp)	Observații / Referințe
A1	31975	8.000	Sector cadastral:13 Teren neimprejmuit;

B. Partea II. Proprietari și acte

Inscrieri privitoare la dreptul de proprietate și alte drepturi reale		Referințe
169343 / 07/12/2016		
Act Notarial nr. CONTRACT DE VANZARE AUTENTIC nr. 7511, din 07/12/2016 emis de Notar Public Diaconu Cristian;		
B1	Intabulare, drept de PROPRIETATE, dobandit prin Conventie, cota actuala 1/1, cota initiala 1/1 1) FLOREA GEORGETA, necasatorita	A1

C. Partea III. SARCINI .

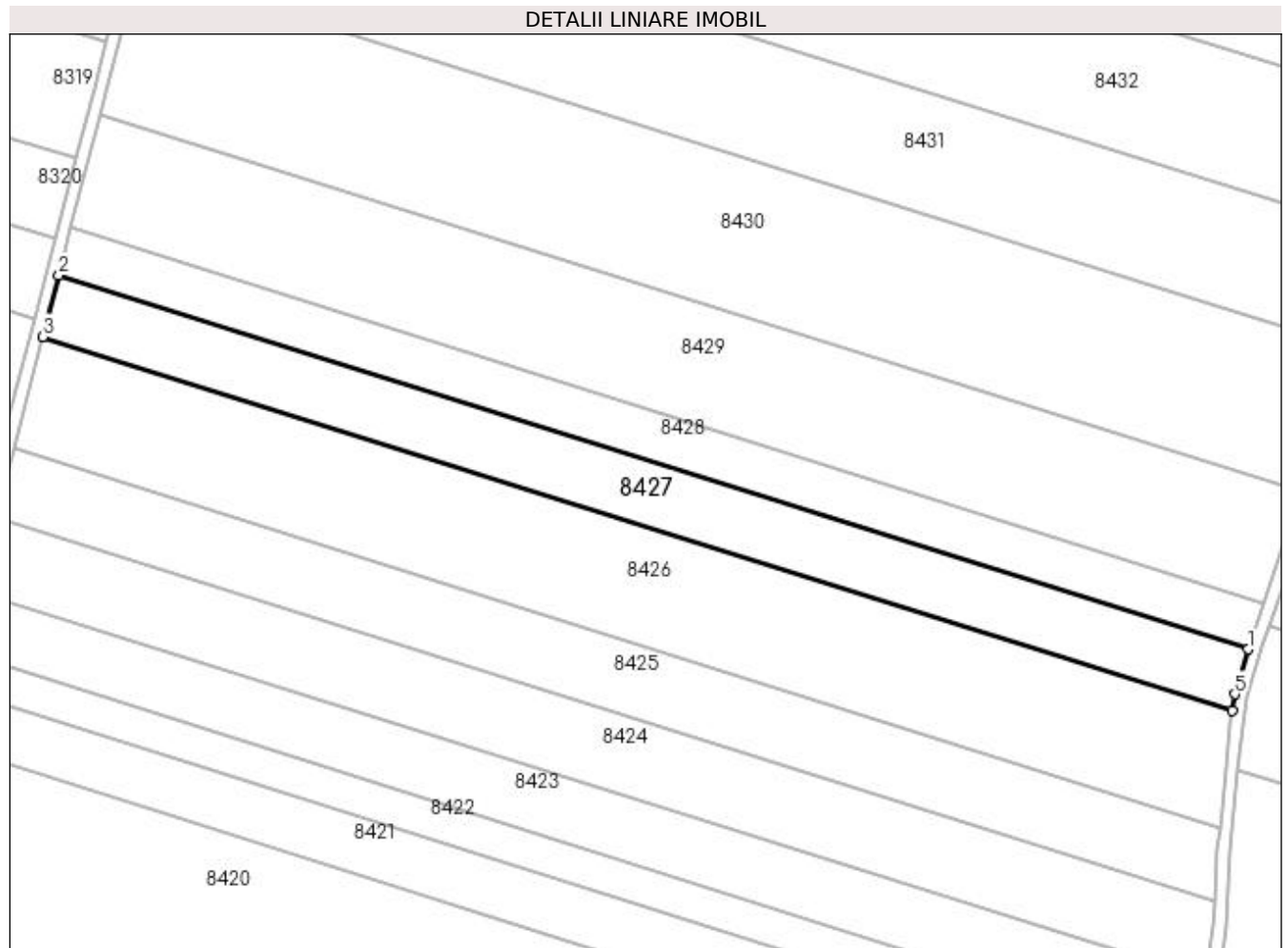
Inscrieri privind dezmembramintele dreptului de proprietate, drepturi reale de garanție și sarcini	Referințe
NU SUNT	

Anexa Nr. 1 La Partea I

Teren

Nr cadastral	Suprafața (mp)*	Observații / Referințe
31975	8.000	

* Suprafața este determinată în planul de proiecție Stereo 70.



Date referitoare la teren

Crt	Categorie folosință	Intra vilan	Suprafața (mp)	Tarla	Parcelă	Nr. topo	Observații / Referințe
1	arabil	NU	8.000	3	389	-	

Lungime Segmente

1) Valorile lungimilor segmentelor sunt obținute din proiecție în plan.

Punct început	X / Y	Punct sfârșit	X / Y	Lungime segment (** (m)
1	436.759,558 303.948,783	2	436.380,292 304.067,913	397.536
2	436.380,292 304.067,913	3	436.375,233 304.048,396	20.162
3	436.375,233 304.048,396	4	436.754,558 303.929,247	397.598
4	436.754,558 303.929,247	5	436.755,343 303.934,513	5.324
5	436.755,343 303.934,513	1	436.759,558 303.948,783	14.879

**** Lungimile segmentelor sunt determinate în planul de proiecție Stereo 70 și sunt rotunjite la 1 milimetru.**

***** Distanța dintre puncte este formată din segmente cumulate ce sunt mai mici decât valoarea 1 milimetru.**

**DATE DESPRE IMOBILUL NR. 8428**

Oficiul de Cadastru și Publicitate Imobiliară DOLJ
Biroul de Cadastru și Publicitate Imobiliară Craiova

A. Partea I. Descrierea imobilului

TEREN Extravilan

Adresa: Jud. Dolj, T3, P390

Nr. Crt	Nr cadastral Nr. topografic	Suprafața* (mp)	Observații / Referințe
A1	31173	6.220	Sector cadastral:13 Teren neimprejmuit; T 3, P 390

B. Partea II. Proprietari și acte

Inscrieri privitoare la dreptul de proprietate și alte drepturi reale		Referințe
239474 / 29/11/2022		
Act Notarial nr. CVC aut 3270, din 25/11/2022 emis de Diaconescu Remus Stefan (act notarial nr Declaratia aut 3292 din 28.11.2022, emis de Diaconescu Remus Stefan);		
B1	Intabulare, drept de PROPRIETATE, dobandit prin Conventie, cota actuala 1/1, cota initiala 1/1 1) ZMARANDACHE DANIEL FLORIN	A1
B2	Se notează faptul că, imobilul face parte din patrimoniul de afectatiune al lui : ZMARANDACHE DANIEL FLORIN PERSOANA FIZICA AUTORIZATA	A1

C. Partea III. SARCINI .

Inscrieri privind dezmembramintele dreptului de proprietate, drepturi reale de garanție și sarcini	Referințe
NU SUNT	

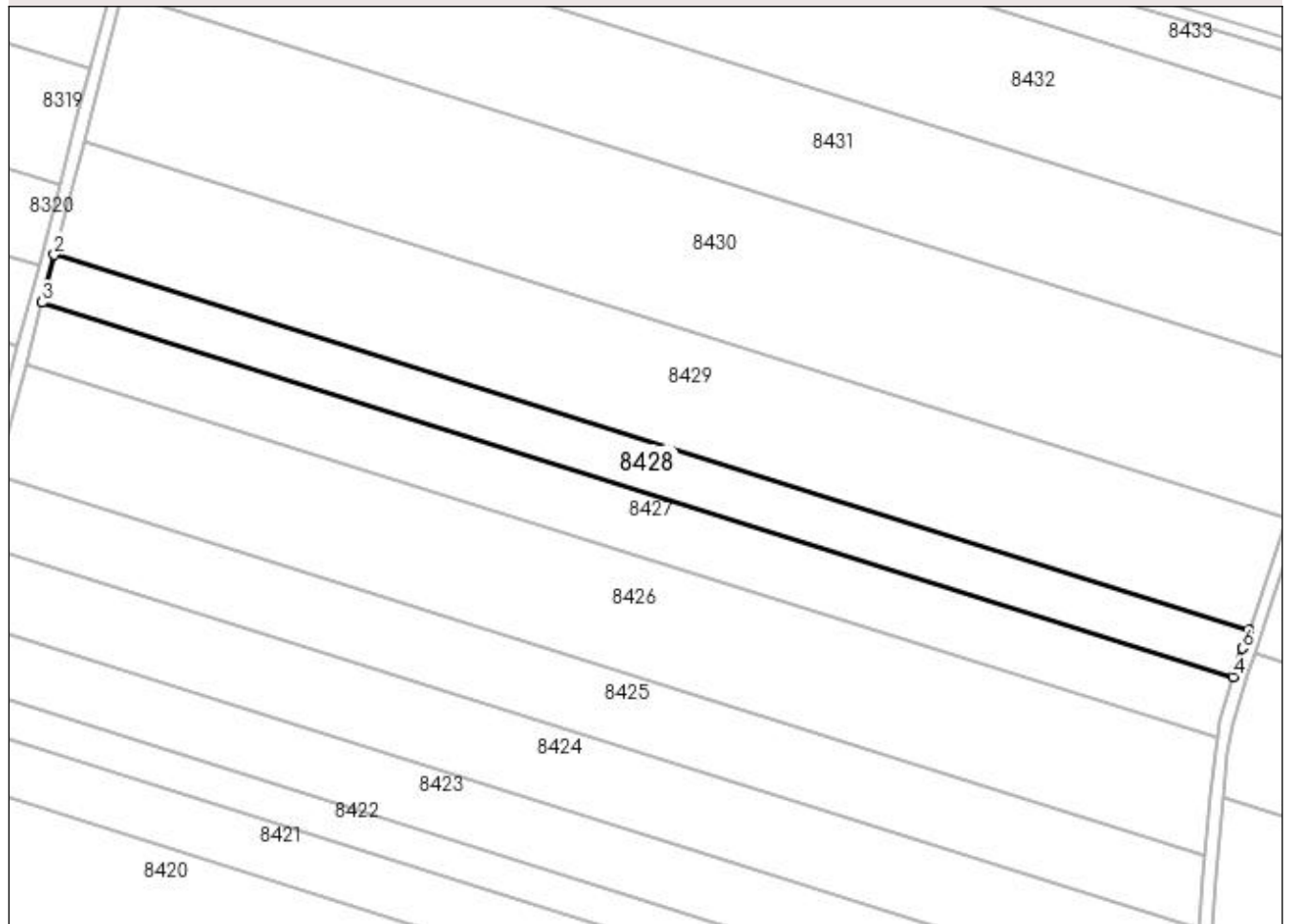
Anexa Nr. 1 La Partea I

Teren

Nr cadastral	Suprafața (mp)*	Observații / Referințe
31173	6.220	T 3, P 390

* Suprafața este determinată în planul de proiecție Stereo 70.

DETALII LINIARE IMOBIL



Date referitoare la teren

Crt	Categorie folosință	Intra vilan	Suprafața (mp)	Tarla	Parcelă	Nr. topo	Observații / Referințe
1	arabil	NU	6.220	3	390	-	

Lungime Segmente

1) Valorile lungimilor segmentelor sunt obținute din proiecție în plan.

Punct început	X / Y	Punct sfârșit	X / Y	Lungime segment (** (m)
1	436.764,615 303.963,572	2	436.384,218 304.083,057	398.721
2	436.384,218 304.083,057	3	436.380,292 304.067,913	15.645
3	436.380,292 304.067,913	4	436.759,558 303.948,783	397.536
4	436.759,558 303.948,783	5	436.760,192 303.950,93	2.239
5	436.760,192 303.950,93	6	436.762,579 303.957,754	7.229

Punct început	X / Y	Punct sfârșit	X / Y	Lungime segment (** (m)
6	436.762,579 303.957,754	1	436.764,615 303.963,572	6.164

** Lungimile segmentelor sunt determinate în planul de proiecție Stereo 70 și sunt rotunjite la 1 milimetru.

*** Distanța dintre puncte este formată din segmente cumulate ce sunt mai mici decât valoarea 1 milimetru.

**DATE DESPRE IMOBILUL NR. 8429**

Oficiul de Cadastru și Publicitate Imobiliară DOLJ
Biroul de Cadastru și Publicitate Imobiliară Craiova

A. Partea I. Descrierea imobilului

TEREN Extravilan

Adresa: Jud. Dolj, T3, P391

Nr. Crt	Nr cadastral Nr. topografic	Suprafața* (mp)	Observații / Referințe
A1		15.000	Sector cadastral:13 Teren neimprejmuit;

B. Partea II. Proprietari și acte

Inscrieri privitoare la dreptul de proprietate și alte drepturi reale		Referințe
/		
Act Administrativ nr. TDP1153-1364, din 03/12/1997 emis de CJSDPAT DOLJ (Defunct conform certificat de deces seria DM, nr.748935, data 27.09.2000);		
B1	Intabulare, drept de PROPRIETATE, dobandit prin Reconstituire, cota actuala 1/1, cota initiala 1/1 1) COCOȘ ION DEFUNCT:Da	A1

C. Partea III. SARCINI .

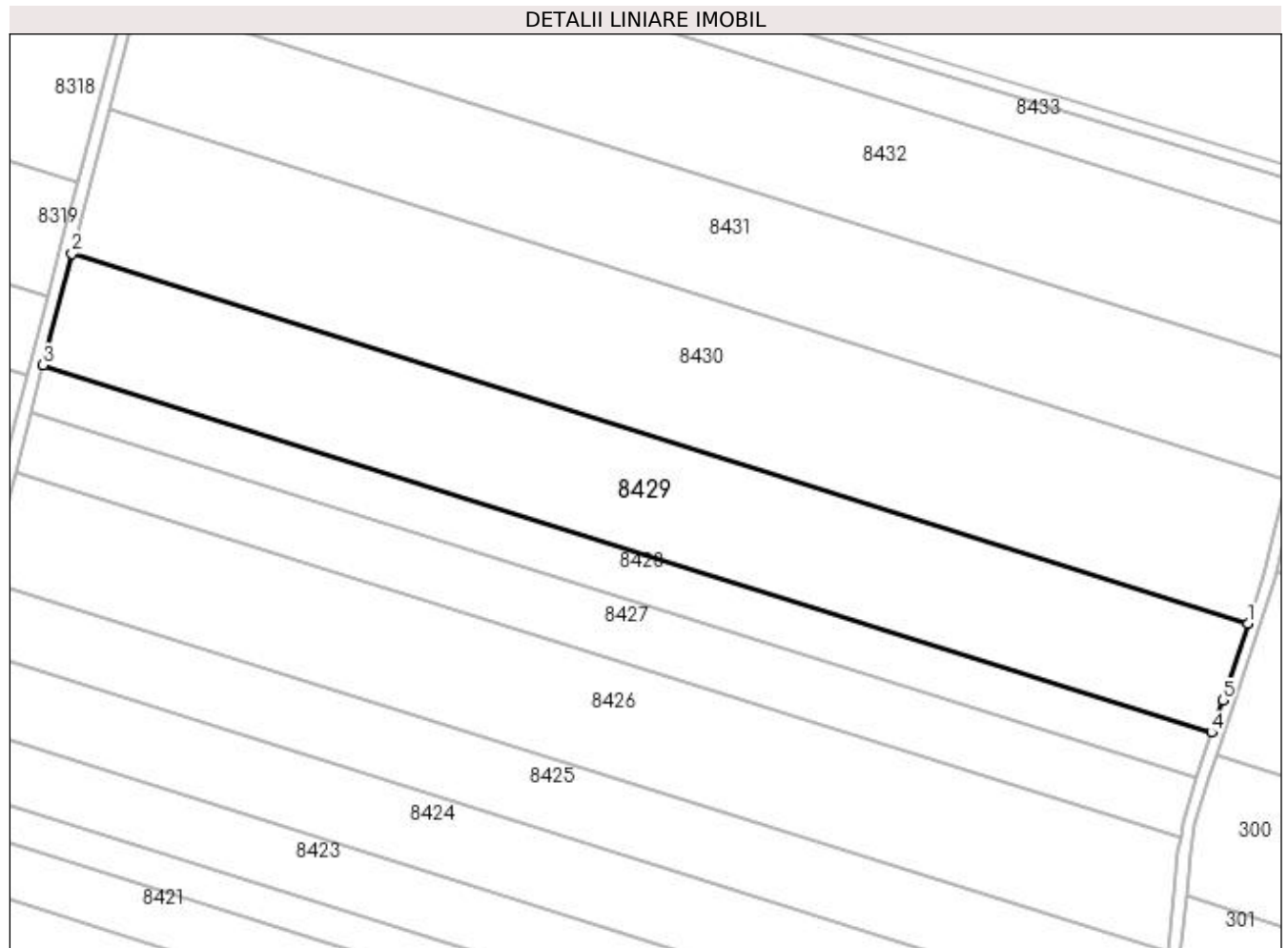
Inscrieri privind dezmembramintele dreptului de proprietate, drepturi reale de garanție și sarcini	Referințe
NU SUNT	

Anexa Nr. 1 La Partea I

Teren

Nr cadastral	Suprafața (mp)*	Observații / Referințe
	15.000	

* Suprafața este determinată în planul de proiecție Stereo 70.



Date referitoare la teren

Crt	Categorie folosință	Intravilan	Suprafața (mp)	Tarla	Parcelă	Nr. topo	Observații / Referințe
1	arabil	NU	15.000	3	391	-	

Lungime Segmente

1) Valorile lungimilor segmentelor sunt obținute din proiecție în plan.

Punct început	X / Y	Punct sfârșit	X / Y	Lungime segment (** (m)
1	436.776,538 303.999,123	2	436.393,638 304.119,394	401.345
2	436.393,638 304.119,394	3	436.384,218 304.083,057	37.538
3	436.384,218 304.083,057	4	436.764,615 303.963,572	398.721
4	436.764,615 303.963,572	5	436.768,291 303.974,08	11.132
5	436.768,291 303.974,08	1	436.776,538 303.999,123	26.366

**** Lungimile segmentelor sunt determinate în planul de proiecție Stereo 70 și sunt rotunjite la 1 milimetru.**

***** Distanța dintre puncte este formată din segmente cumulate ce sunt mai mici decât valoarea 1 milimetru.**

**DATE DESPRE IMOBILUL NR. 8430**

Oficiul de Cadastru și Publicitate Imobiliară DOLJ
Biroul de Cadastru și Publicitate Imobiliară Craiova

A. Partea I. Descrierea imobilului

TEREN Extravilan

Adresa: Jud. Dolj, T3, P392

Nr. Crt	Nr cadastral Nr. topografic	Suprafața* (mp)	Observații / Referințe
A1	30384	19.451	Sector cadastral:13 Teren neimprijmit;

B. Partea II. Proprietari și acte

Inscrieri privitoare la dreptul de proprietate și alte drepturi reale		Referințe
190265 / 11/10/2018		
Act Notarial nr. CONTRACT DE VANZARE AUT SUB NR. 4175, din 09/10/2018 emis de NP Faurar Virgil Claudiu (act notarial nr incheiere nr 228 din 16.10.2018, emis de NP Doina Faurar);		
B1	Intabulare, drept de PROPRIETATE, dobandit prin Conventie, cota actuala 1/1, cota initiala 1/1 1) DUMITRU MIHAI CRISTIAN , necasatorit	A1
B2	se notează faptul că, urmare a transferului intrapatrimonial, imobilul face parte din patrimoniul de afectatiune al lui : 1) DUMITRU MIHAI CRISTIAN PERSOANA FIZICA AUTORIZATA , CIF:29805807	A1
Act Notarial nr. CONTRACT DE IPOTECA AUT SUB NR. 4176, din 09/10/2018 emis de NP Faurar Virgil Claudiu;		
B3	se noteaza interdictia de grevare, înstrăinare, închiriere, demolare, construire, dezmembrare, alipire, restructurare si amenajare 1) BANCA TRANSILVANIA SA CLUJ NAPOCA SUCURSALA CRAIOVA , CIF:9313869	A1

C. Partea III. SARCINI

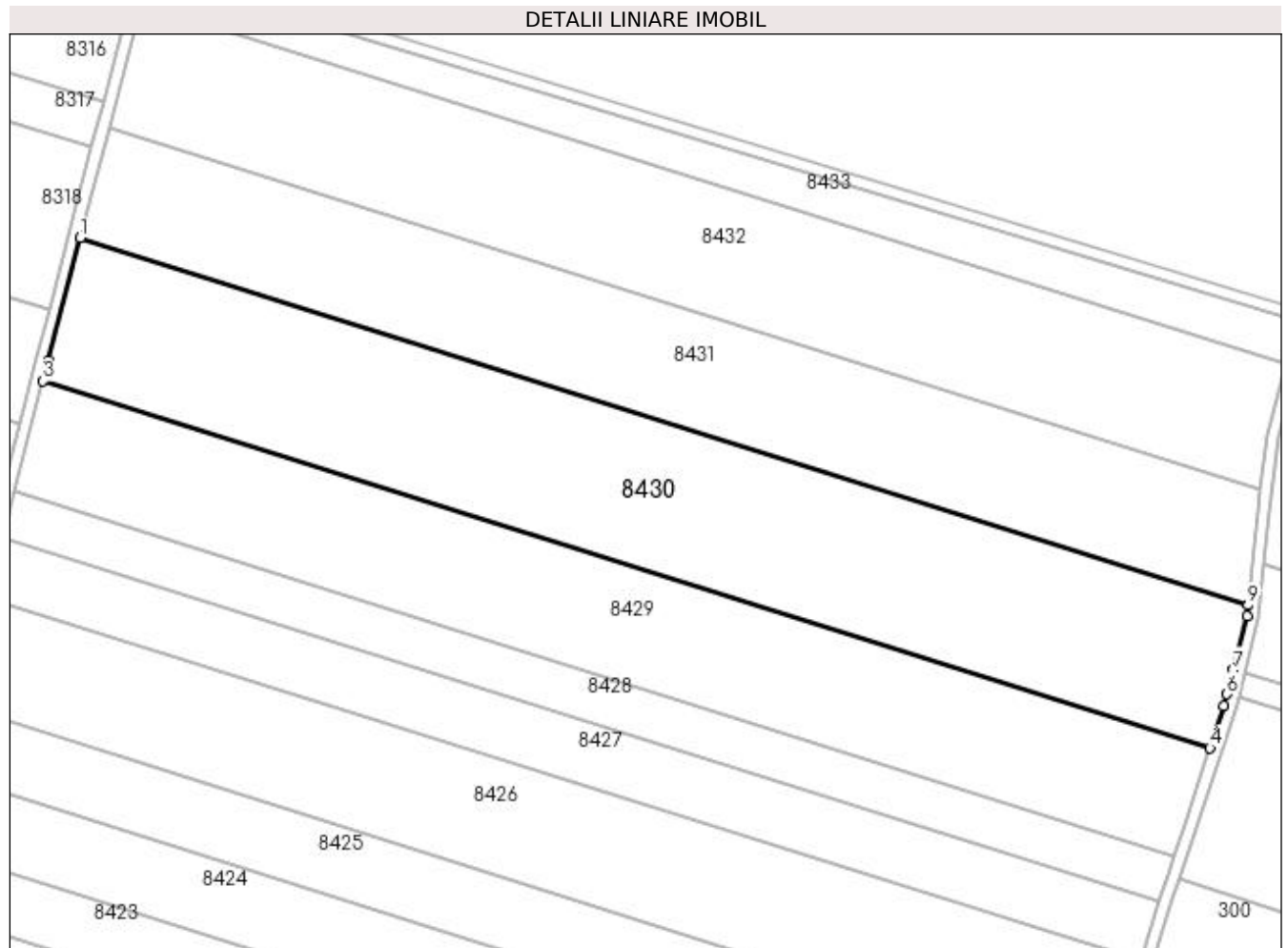
Inscrieri privind dezmembramintele dreptului de proprietate, drepturi reale de garanție și sarcini		Referințe
190265 / 11/10/2018		
Act Notarial nr. CONTRACT DE IPOTECA AUT SUB NR. 4176, din 09/10/2018 emis de NP Faurar Virgil Claudiu;		
C1	Intabulare, drept de IPOTECA, Valoare:790000 LEI si celelalte obligatii aferente creditului 1) BANCA TRANSILVANIA SA CLUJ NAPOCA SUCURSALA CRAIOVA , CIF:9313869	A1

Anexa Nr. 1 La Partea I

Teren

Nr cadastral	Suprafața (mp)*	Observații / Referințe
30384	19.451	

* Suprafața este determinată în planul de proiecție Stereo 70.



Date referitoare la teren

Crt	Categorie folosință	Intra vilan	Suprafața (mp)	Tarla	Parcelă	Nr. topo	Observații / Referințe
1	arabil	NU	19.451	3	392	-	

Lungime Segmente

1) Valorile lungimilor segmentelor sunt obținute din proiecție în plan.

Punct început	X / Y	Punct sfârșit	X / Y	Lungime segment (** (m)
1	436.405,796 304.166,281	2	436.395,406 304.126,215	41.391
2	436.395,406 304.126,215	3	436.393,638 304.119,394	7.046
3	436.393,638 304.119,394	4	436.776,538 303.999,123	401.345
4	436.776,538 303.999,123	5	436.781,082 304.012,921	14.527
5	436.781,082 304.012,921	6	436.782,079 304.016,816	4.021

Punct început	X / Y	Punct sfârșit	X / Y	Lungime segment (** (m)
6	436.782,079 304.016,816	7	436.784,111 304.024,748	8.188
7	436.784,111 304.024,748	8	436.788,612 304.042,321	18.14
8	436.788,612 304.042,321	9	436.788,969 304.045,924	3.621
9	436.788,969 304.045,924	1	436.405,796 304.166,281	401.631

** Lungimile segmentelor sunt determinate în planul de proiecție Stereo 70 și sunt rotunjite la 1 milimetru.

*** Distanța dintre puncte este formată din segmente cumulate ce sunt mai mici decât valoarea 1 milimetru.

**DATE DESPRE IMOBILUL NR. 8431**

Oficiul de Cadastru și Publicitate Imobiliară DOLJ
Biroul de Cadastru și Publicitate Imobiliară Craiova

A. Partea I. Descrierea imobilului

TEREN Extravilan

Adresa: Jud. Dolj, T3, P323

Nr. Crt	Nr cadastral Nr. topografic	Suprafața* (mp)	Observații / Referințe
A1		14.900	Sector cadastral:13 Teren neimprejmuit;

B. Partea II. Proprietari și acte

Inscrieri privitoare la dreptul de proprietate și alte drepturi reale	Referințe
/	
Act Administrativ nr. TDP360-2180, din 01/02/1994 emis de CJSDPAT DOLJ;	
B1	A1
Intabulare, drept de PROPRIETATE, dobândit prin Reconstituire, cota actuala 1/1, cota initiala 1/1 1) SMARANDE CONSTANTIN, LIPSA CNP	

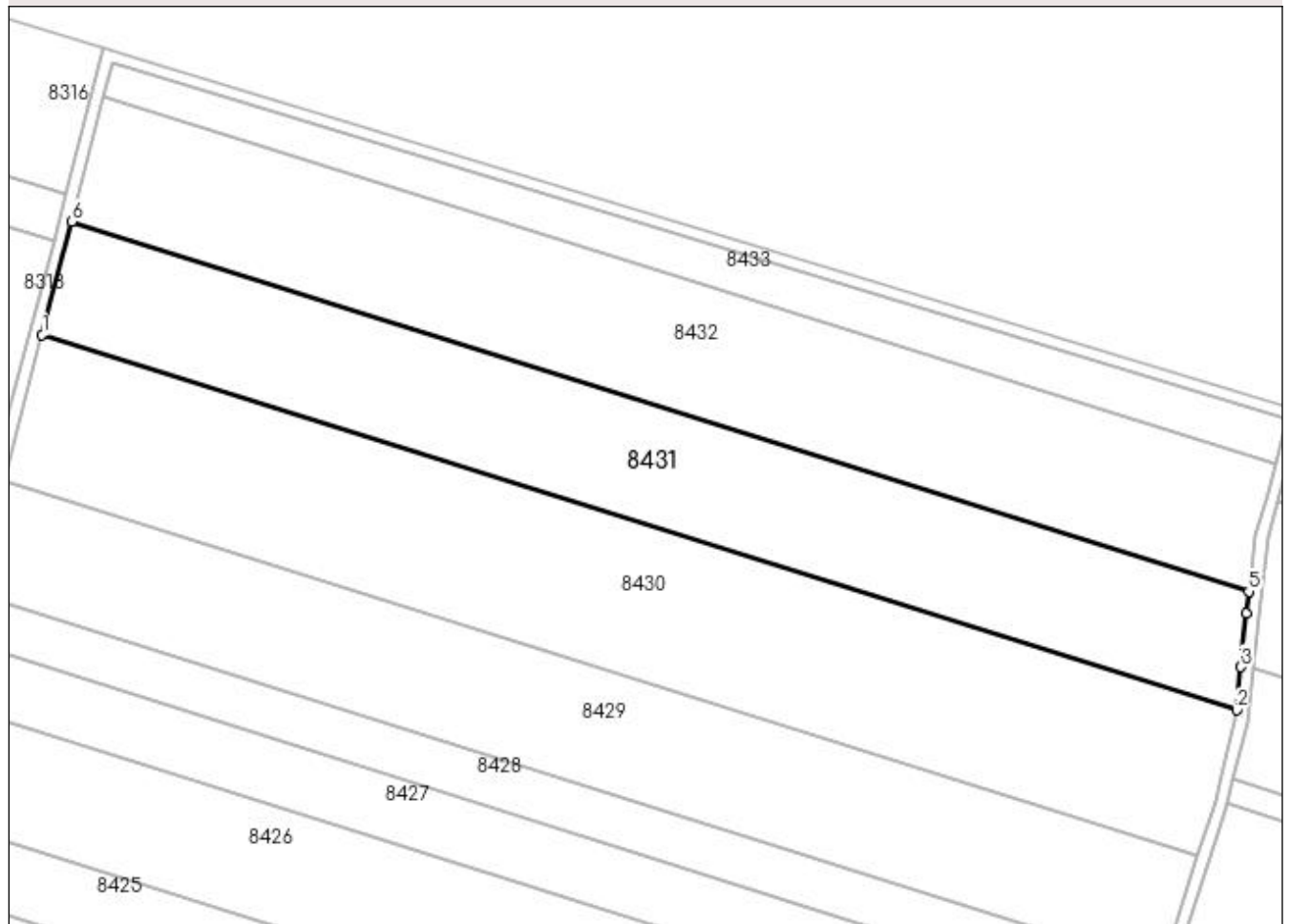
C. Partea III. SARCINI .

Inscrieri privind dezmembramintele dreptului de proprietate, drepturi reale de garanție și sarcini	Referințe
NU SUNT	

Anexa Nr. 1 La Partea I**Teren**

Nr cadastral	Suprafața (mp)*	Observații / Referințe
	14.900	

* Suprafața este determinată în planul de proiecție Stereo 70.

DETALII LINIARE IMOBIL**Date referitoare la teren**

Crt	Categorie folosință	Intra vilan	Suprafața (mp)	Tarla	Parcelă	Nr. topo	Observații / Referințe
1	arabil	NU	14.900	3	323	-	

Lungime Segmente

1) Valorile lungimilor segmentelor sunt obținute din proiecție în plan.

Punct început	X / Y	Punct sfârșit	X / Y	Lungime segment (** (m)
1	436.405,796 304.166,281	2	436.788,969 304.045,924	401.631
2	436.788,969 304.045,924	3	436.790,328 304.059,668	13.811
3	436.790,328 304.059,668	4	436.792,02 304.076,774	17.189
4	436.792,02 304.076,774	5	436.792,902 304.083,86	7.141
5	436.792,902 304.083,86	6	436.415,188 304.202,503	395.909

Punct început	X / Y	Punct sfârșit	X / Y	Lungime segment (** (m)
6	436.415,188 304.202,503	1	436.405,796 304.166,281	37.42

** Lungimile segmentelor sunt determinate în planul de proiecție Stereo 70 și sunt rotunjite la 1 milimetru.

*** Distanța dintre puncte este formată din segmente cumulate ce sunt mai mici decât valoarea 1 milimetru.

**DATE DESPRE IMOBILUL NR. 8432**

Oficiul de Cadastru și Publicitate Imobiliară DOLJ
Biroul de Cadastru și Publicitate Imobiliară Craiova

A. Partea I. Descrierea imobilului

TEREN Extravilan

Adresa: Jud. Dolj, T3, P394

Nr. Crt	Nr cadastral Nr. topografic	Suprafața* (mp)	Observații / Referințe
A1		16.400	Sector cadastral:13 Teren neimprejmuit;

B. Partea II. Proprietari și acte

Inscrieri privitoare la dreptul de proprietate și alte drepturi reale	Referințe
/	
Act Administrativ nr. TDP391.2180, din 07/02/1994 emis de CJSDPAT DOLJ;	
B1	A1
Intabulare, drept de PROPRIETATE, dobândit prin Reconstituire, cota actuala 1/1, cota initiala 1/1 1) SÎRBU VLAD NICOLAE, LIPSA CNP	

C. Partea III. SARCINI .

Inscrieri privind dezmembramintele dreptului de proprietate, drepturi reale de garanție și sarcini	Referințe
NU SUNT	

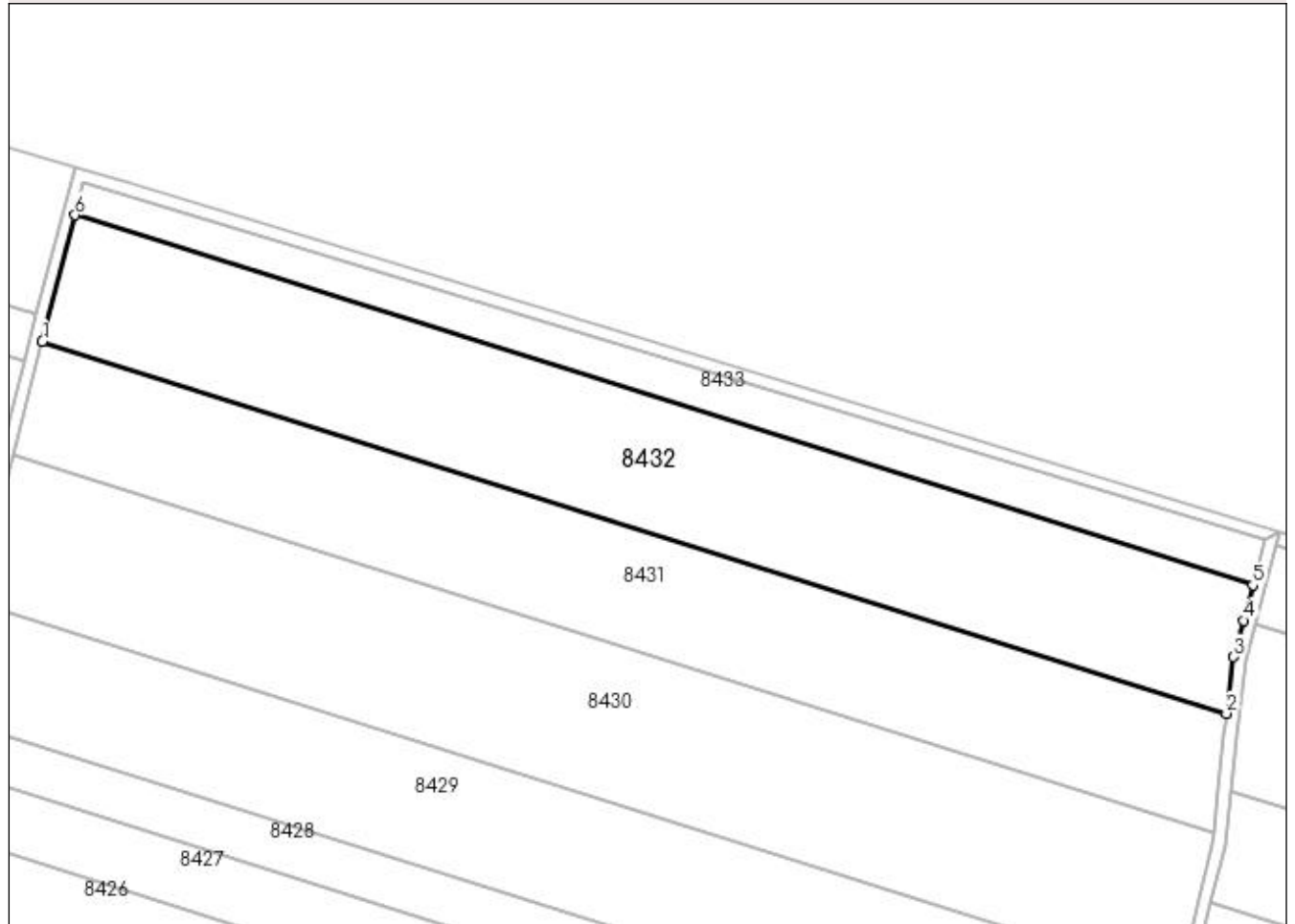
Anexa Nr. 1 La Partea I

Teren

Nr cadastral	Suprafața (mp)*	Observații / Referințe
	16.400	

* Suprafața este determinată în planul de proiecție Stereo 70.

DETALII LINIARE IMOBIL



Date referitoare la teren

Crt	Categorie folosință	Intra vilan	Suprafața (mp)	Tarla	Parcelă	Nr. topo	Observații / Referințe
1	arabil	NU	16.400	3	394	-	

Lungime Segmente

1) Valorile lungimilor segmentelor sunt obținute din proiecție în plan.

Punct început	X / Y	Punct sfârșit	X / Y	Lungime segment (** (m)
1	436.415,188 304.202,503	2	436.792,902 304.083,86	395.909
2	436.792,902 304.083,86	3	436.795,147 304.101,913	18.192
3	436.795,147 304.101,913	4	436.798,263 304.113,569	12.065
4	436.798,263 304.113,569	5	436.801,277 304.124,847	11.674
5	436.801,277 304.124,847	6	436.425,646 304.242,836	393.726

Punct început	X / Y	Punct sfârșit	X / Y	Lungime segment (** (m)
6	436.425,646 304.242,836	1	436.415,188 304.202,503	41.667

** Lungimile segmentelor sunt determinate în planul de proiecție Stereo 70 și sunt rotunjite la 1 milimetru.

*** Distanța dintre puncte este formată din segmente cumulate ce sunt mai mici decât valoarea 1 milimetru.

**DATE DESPRE IMOBILUL NR. 8433**

Oficiul de Cadastru și Publicitate Imobiliară DOLJ
Biroul de Cadastru și Publicitate Imobiliară Craiova

A. Partea I. Descrierea imobilului

TEREN Extravilan

Adresa: Jud. Dolj, T3, P395

Nr. Crt	Nr cadastral Nr. topografic	Suprafața* (mp)	Observații / Referințe
A1		5.000	Sector cadastral:13 Teren neimprejmuit;

B. Partea II. Proprietari și acte

Inscrieri privitoare la dreptul de proprietate și alte drepturi reale	Referințe
/	
Act Administrativ nr. TDP1021-48563, din 22/03/1995 emis de CJSDPAT DOLJ;	
B1	A1
Intabulare, drept de PROPRIETATE, dobandit prin Reconstituire, cota actuala 1/1, cota initiala 1/1 1) MATARAGIU MARIN, LIPSA CNP	

C. Partea III. SARCINI .

Inscrieri privind dezmembramintele dreptului de proprietate, drepturi reale de garanție și sarcini	Referințe
NU SUNT	

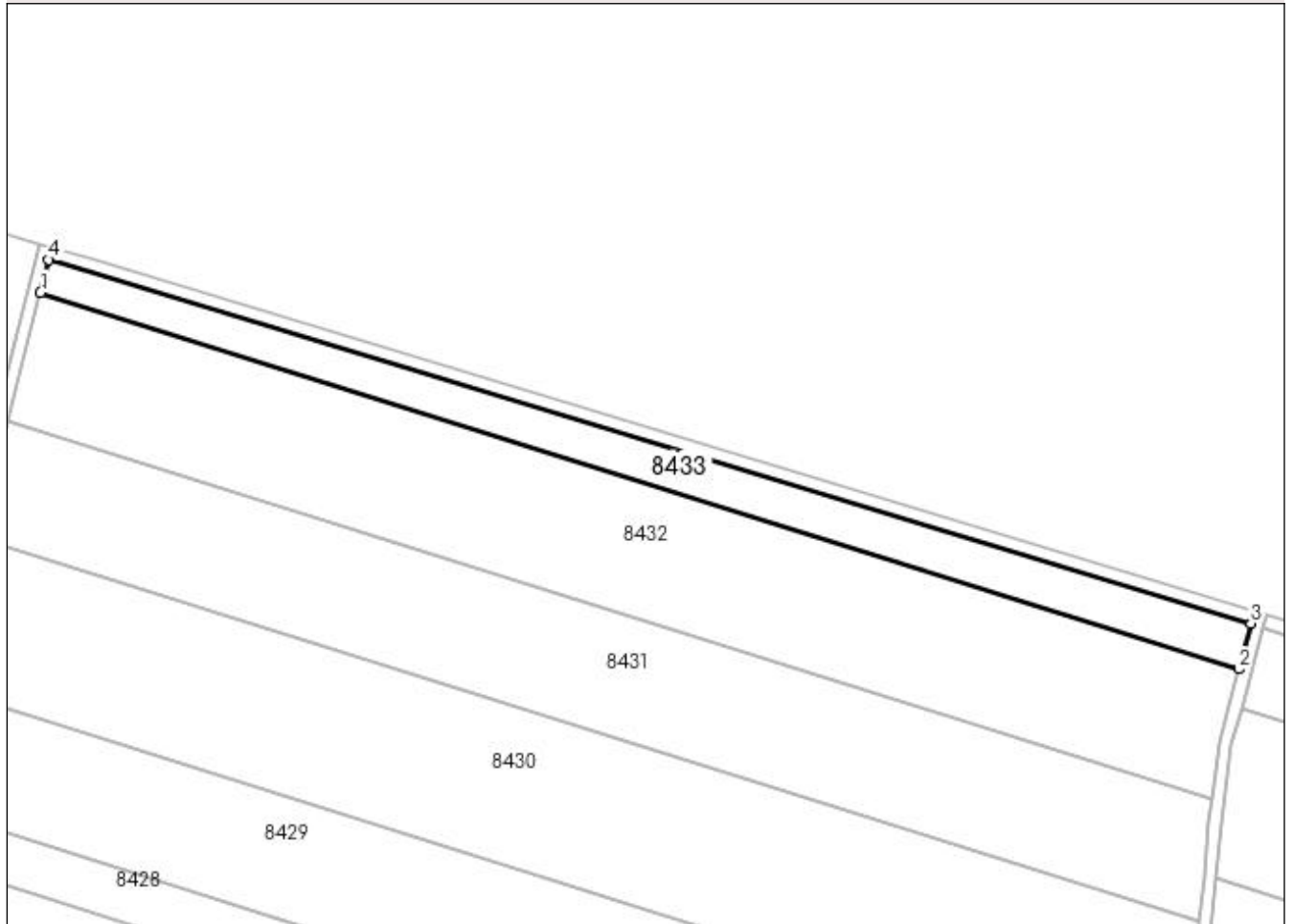
Anexa Nr. 1 La Partea I

Teren

Nr cadastral	Suprafața (mp)*	Observații / Referințe
	5.000	

* Suprafața este determinată în planul de proiecție Stereo 70.

DETALII LINIARE IMOBIL



Date referitoare la teren

Crt	Categorie folosință	Intra vilan	Suprafața (mp)	Tarla	Parcelă	Nr. topo	Observații / Referințe
1	arabil	NU	5.000	3	395	-	

Lungime Segmente

1) Valorile lungimilor segmentelor sunt obținute din proiecție în plan.

Punct început	X / Y	Punct sfârșit	X / Y	Lungime segment (** (m)
1	436.425,646 304.242,836	2	436.801,277 304.124,847	393.726
2	436.801,277 304.124,847	3	436.805,09 304.139,114	14.768
3	436.805,09 304.139,114	4	436.428,32 304.253,15	393.649
4	436.428,32 304.253,15	1	436.425,646 304.242,836	10.655

**** Lungimile segmentelor sunt determinate în planul de proiecție Stereo 70 și sunt rotunjite la 1 milimetru.**

***** Distanța dintre puncte este formată din segmente cumulate ce sunt mai mici decât valoarea 1 milimetru.**

**DATE DESPRE IMOBILUL NR. 8434**

Oficiul de Cadastru și Publicitate Imobiliară DOLJ
Biroul de Cadastru și Publicitate Imobiliară Craiova

A. Partea I. Descrierea imobilului

TEREN Extravilan

Adresa: Jud. Dolj, T3, P413

Nr. Crt	Nr cadastral Nr. topografic	Suprafața* (mp)	Observații / Referințe
A1		9.539	Sector cadastral:13 Teren neimprejmit;

B. Partea II. Proprietari și acte

Inscrieri privitoare la dreptul de proprietate și alte drepturi reale		Referințe
/		
Act Notarial nr. CM 73, din 04/04/2019 emis de BNP DOINA FAURAR;		
B1	Intabulare, drept de PROPRIETATE, dobandit prin Succesiune, cota actuala 1/2, cota initiala 1/2 1) GHITA RADU	A1
B2	Intabulare, drept de PROPRIETATE, dobandit prin Succesiune, cota actuala 1/2, cota initiala 1/2 1) GHITA VERGINA	A1

C. Partea III. SARCINI .

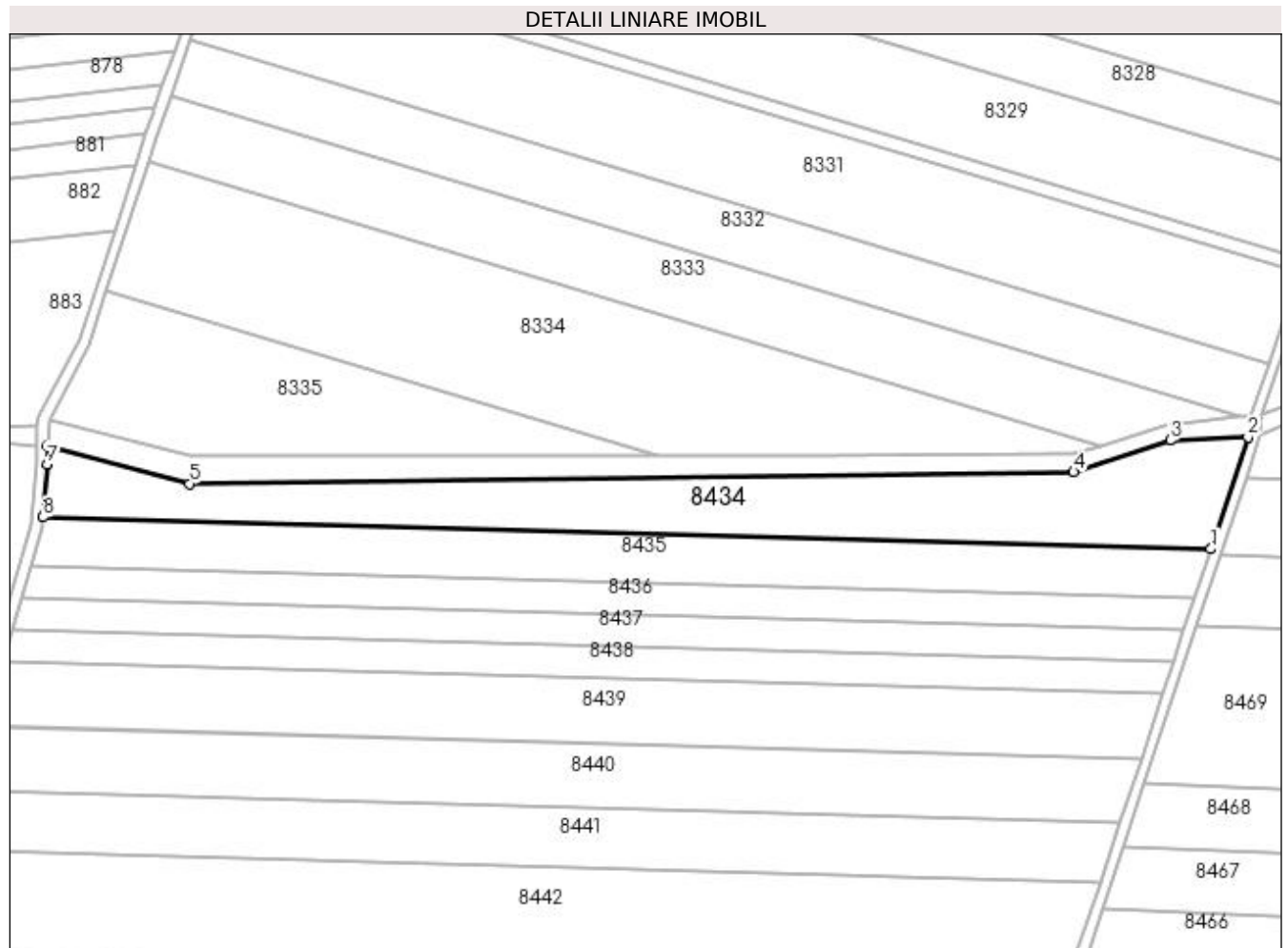
Inscrieri privind dezmembramintele dreptului de proprietate, drepturi reale de garanție și sarcini	Referințe
NU SUNT	

Anexa Nr. 1 La Partea I

Teren

Nr cadastral	Suprafața (mp)*	Observații / Referințe
	9.539	

* Suprafața este determinată în planul de proiecție Stereo 70.



Date referitoare la teren

Crt	Categorie folosință	Intravilan	Suprafața (mp)	Tarla	Parcelă	Nr. topo	Observații / Referințe
1	arabil	NU	9.539	3	413	-	

Lungime Segmente

1) Valorile lungimilor segmentelor sunt obținute din proiecție în plan.

Punct început	X / Y	Punct sfârșit	X / Y	Lungime segment (** (m)
1	436.284,05 303.737,879	2	436.297,576 303.778,54	42.852
2	436.297,576 303.778,54	3	436.269,265 303.777,369	28.335
3	436.269,265 303.777,369	4	436.234,121 303.765,849	36.984
4	436.234,121 303.765,849	5	435.912,142 303.761,57	322.007
5	435.912,142 303.761,57	6	435.860,504 303.775,371	53.45

Punct început	X / Y	Punct sfârșit	X / Y	Lungime segment (** (m)
6	435.860,504 303.775,371	7	435.860,228 303.768,761	6.616
7	435.860,228 303.768,761	8	435.858,769 303.749,368	19.448
8	435.858,769 303.749,368	1	436.284,05 303.737,879	425.436

** Lungimile segmentelor sunt determinate în planul de proiecție Stereo 70 și sunt rotunjite la 1 milimetru.

*** Distanța dintre puncte este formată din segmente cumulate ce sunt mai mici decât valoarea 1 milimetru.

**DATE DESPRE IMOBILUL NR. 8435**

Oficiul de Cadastru și Publicitate Imobiliară DOLJ
Biroul de Cadastru și Publicitate Imobiliară Craiova

A. Partea I. Descrierea imobilului

TEREN Extravilan

Adresa: Jud. Dolj, T3, P414

Nr. Crt	Nr cadastral Nr. topografic	Suprafața* (mp)	Observații / Referințe
A1		7.500	Sector cadastral:13 Teren neimprejmuit;

B. Partea II. Proprietari și acte

Inscrieri privitoare la dreptul de proprietate și alte drepturi reale		Referințe
/		
Act Normativ nr. Legea 7, din 13/03/1996 emis de PARLAMENTUL ROMANIEI (ART. 13 ALIN. 14);		
B1	Intabulare, drept de PROPRIETATE, dobandit prin Lege, cota actuala 1/1, cota initiala 1/1	A1
1) COMUNA TESLUI-Rezerva comisiei locale de fond funciar, CIF:4553330		

C. Partea III. SARCINI .

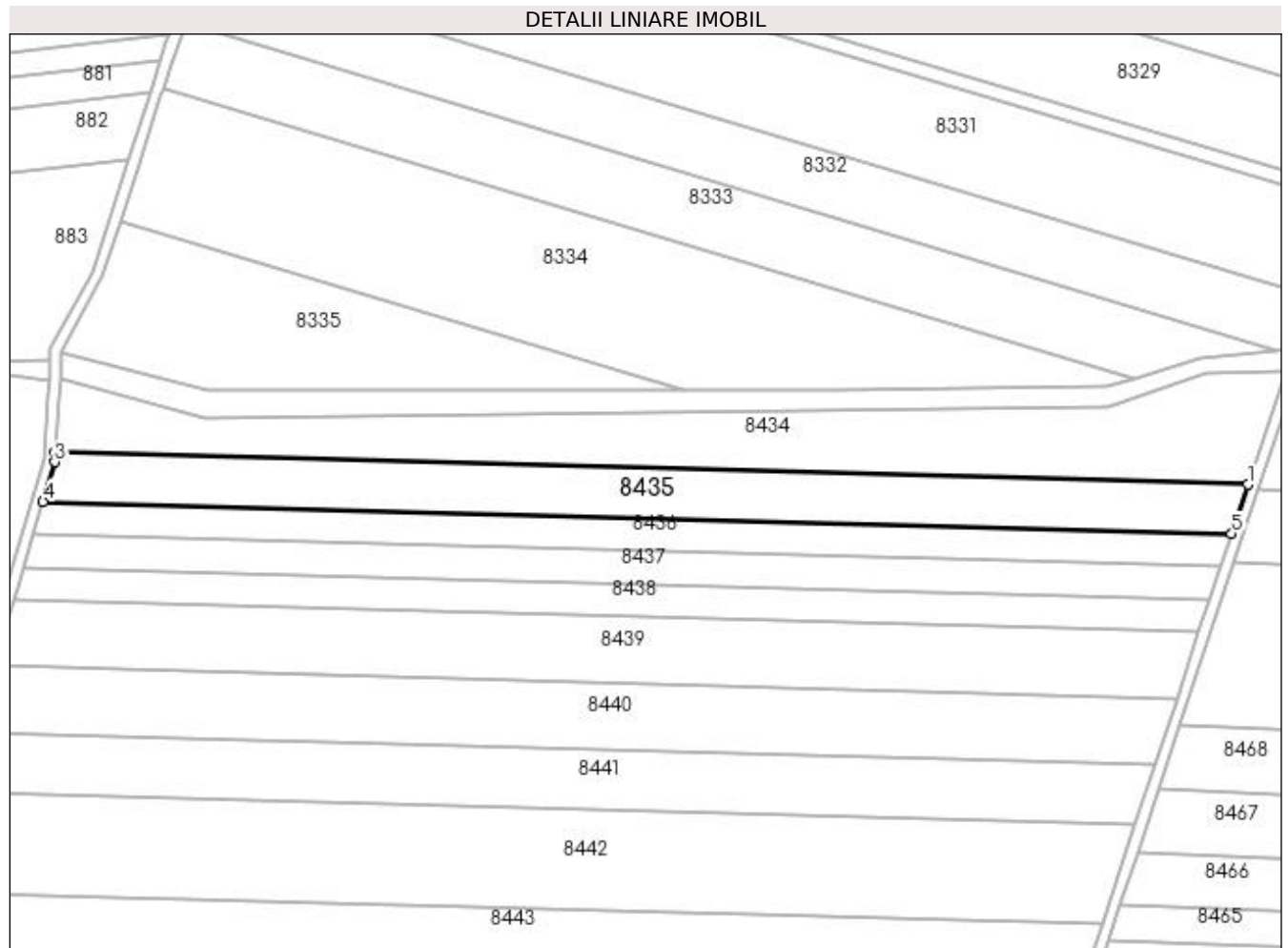
Inscrieri privind dezmembramintele dreptului de proprietate, drepturi reale de garanție și sarcini	Referințe
NU SUNT	

Anexa Nr. 1 La Partea I

Teren

Nr cadastral	Suprafața (mp)*	Observații / Referințe
	7.500	

* Suprafața este determinată în planul de proiecție Stereo 70.



Date referitoare la teren

Crt	Categorie folosință	Intravilan	Suprafața (mp)	Tarla	Parcelă	Nr. topo	Observații / Referințe
1	arabil	NU	7.500	3	414	-	

Lungime Segmente

1) Valorile lungimilor segmentelor sunt obținute din proiecție în plan.

Punct început	X / Y	Punct sfârșit	X / Y	Lungime segment (** (m)
1	436.284,05 303.737,879	2	435.858,769 303.749,368	425.436
2	435.858,769 303.749,368	3	435.858,513 303.745,974	3.404
3	435.858,513 303.745,974	4	435.854,372 303.731,809	14.758
4	435.854,372 303.731,809	5	436.278,222 303.720,359	424.005
5	436.278,222 303.720,359	1	436.284,05 303.737,879	18.464

**** Lungimile segmentelor sunt determinate în planul de proiecție Stereo 70 și sunt rotunjite la 1 milimetru.**

***** Distanța dintre puncte este formată din segmente cumulate ce sunt mai mici decât valoarea 1 milimetru.**

**DATE DESPRE IMOBILUL NR. 8436**

Oficiul de Cadastru și Publicitate Imobiliară DOLJ
Biroul de Cadastru și Publicitate Imobiliară Craiova

A. Partea I. Descrierea imobilului

TEREN Extravilan

Adresa: Jud. Dolj, T3, P415

Nr. Crt	Nr cadastral Nr. topografic	Suprafața* (mp)	Observații / Referințe
A1	32177	5.000	Sector cadastral:13 Teren neimprejmuit;

B. Partea II. Proprietari și acte

Inscrieri privitoare la dreptul de proprietate și alte drepturi reale	Referințe
69347 / 23/03/2018	
Act Notarial nr. contract de vanzare nr. 927, din 13/03/2018 emis de Faurar Virgil Claudiu;	
B1	A1
Intabulare, drept de PROPRIETATE, dobândit prin Conventie, cota actuala 1/1, cota initiala 1/1	
1) DUMITRU SILVIU FLORIAN	
2) DUMITRU VALERICA	

C. Partea III. SARCINI .

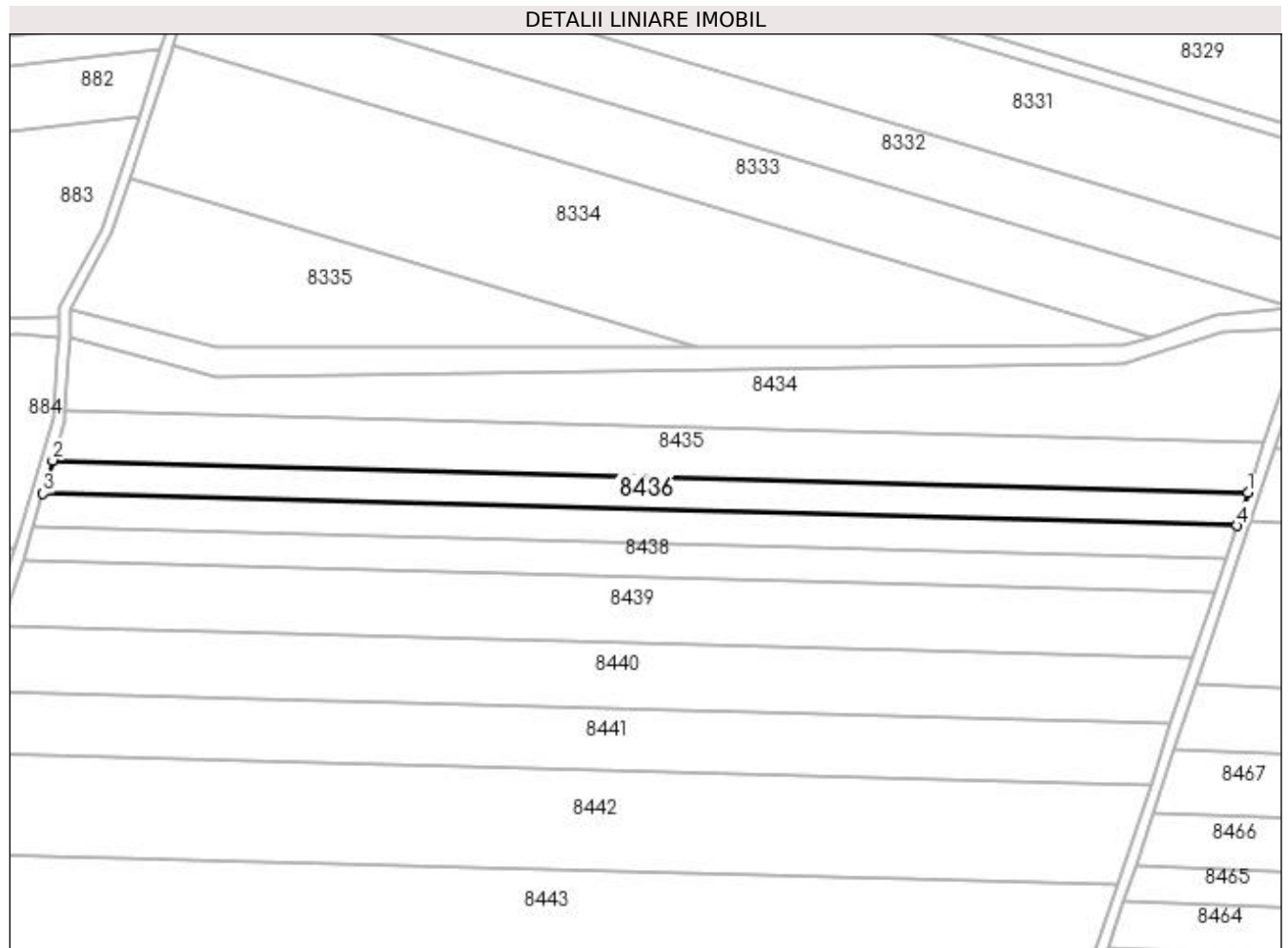
Inscrieri privind dezmembramintele dreptului de proprietate, drepturi reale de garanție și sarcini	Referințe
NU SUNT	

Anexa Nr. 1 La Partea I

Teren

Nr cadastral	Suprafața (mp)*	Observații / Referințe
32177	5.000	

* Suprafața este determinată în planul de proiecție Stereo 70.



Date referitoare la teren

Crt	Categorie folosință	Intra vilan	Suprafața (mp)	Tarla	Parcelă	Nr. topo	Observații / Referințe
1	arabil	NU	5.000	3	415	-	

Lungime Segmente

1) Valorile lungimilor segmentelor sunt obținute din proiecție în plan.

Punct început	X / Y	Punct sfârșit	X / Y	Lungime segment (** (m)
1	436.278,222 303.720,359	2	435.854,372 303.731,809	424.005
2	435.854,372 303.731,809	3	435.850,948 303.720,098	12.201
3	435.850,948 303.720,098	4	436.274,331 303.708,661	423.537
4	436.274,331 303.708,661	1	436.278,222 303.720,359	12.328

**** Lungimile segmentelor sunt determinate în planul de proiecție Stereo 70 și sunt rotunjite la 1 milimetru.**

***** Distanța dintre puncte este formată din segmente cumulate ce sunt mai mici decât valoarea 1 milimetru.**

**DATE DESPRE IMOBILUL NR. 8437**

Oficiul de Cadastru și Publicitate Imobiliară DOLJ
Biroul de Cadastru și Publicitate Imobiliară Craiova

A. Partea I. Descrierea imobilului

TEREN Extravilan

Adresa: Jud. Dolj, T3, P415/1

Nr. Crt	Nr cadastral Nr. topografic	Suprafața* (mp)	Observații / Referințe
A1	31814	5.000	Sector cadastral:13 Teren neimprejmuit;

B. Partea II. Proprietari și acte

Inscrieri privitoare la dreptul de proprietate și alte drepturi reale	Referințe
91534 / 11/07/2016	
Act Notarial nr. CONTRACT DE VANZARE AUT NR 1622, din 08/07/2016 emis de NP Sorop Alexandru Oliviu;	
B1	A1
Intabulare, drept de PROPRIETATE, dobândit prin Conventie, cota actuala 1/1, cota initiala 1/1 1) SC AGRI TERENURI SA, CIF:24816228	

C. Partea III. SARCINI .

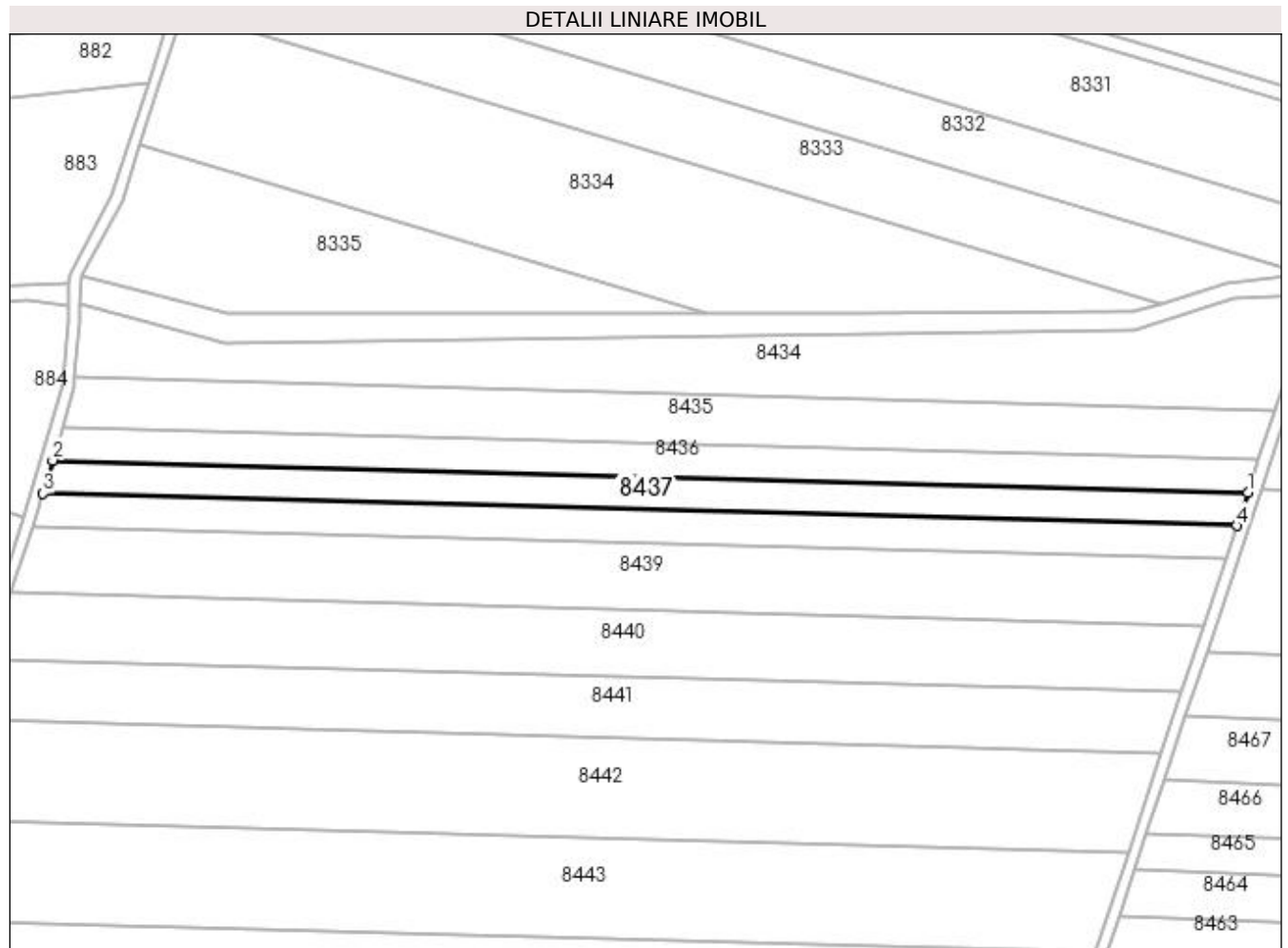
Inscrieri privind dezmembramintele dreptului de proprietate, drepturi reale de garanție și sarcini	Referințe
NU SUNT	

Anexa Nr. 1 La Partea I

Teren

Nr cadastral	Suprafața (mp)*	Observații / Referințe
31814	5.000	

* Suprafața este determinată în planul de proiecție Stereo 70.



Date referitoare la teren

Crt	Categorie folosință	Intra vilan	Suprafața (mp)	Tarla	Parcelă	Nr. topo	Observații / Referințe
1	arabil	NU	5.000	3	415/1	-	

Lungime Segmente

1) Valorile lungimilor segmentelor sunt obținute din proiecție în plan.

Punct început	X / Y	Punct sfârșit	X / Y	Lungime segment (** (m)
1	436.274,331 303.708,661	2	435.850,948 303.720,098	423.537
2	435.850,948 303.720,098	3	435.847,52 303.708,375	12.214
3	435.847,52 303.708,375	4	436.270,436 303.696,95	423.07
4	436.270,436 303.696,95	1	436.274,331 303.708,661	12.342

**** Lungimile segmentelor sunt determinate în planul de proiecție Stereo 70 și sunt rotunjite la 1 milimetru.**

***** Distanța dintre puncte este formată din segmente cumulate ce sunt mai mici decât valoarea 1 milimetru.**

**DATE DESPRE IMOBILUL NR. 8438**

Oficiul de Cadastru și Publicitate Imobiliară DOLJ
Biroul de Cadastru și Publicitate Imobiliară Craiova

A. Partea I. Descrierea imobilului

TEREN Extravilan

Adresa: Jud. Dolj, T3, P417

Nr. Crt	Nr cadastral Nr. topografic	Suprafața* (mp)	Observații / Referințe
A1		5.000	Sector cadastral:13 Teren neimprejmuit;

B. Partea II. Proprietari și acte

Inscrieri privitoare la dreptul de proprietate și alte drepturi reale	Referințe
/	
Act Administrativ nr. TDP1503, din 14/10/2003 emis de CJSDPAT DOLJ;	
B1	A1
Intabulare, drept de PROPRIETATE, dobândit prin Reconstituire, cota actuala 1/1, cota initiala 1/1 1) BARBU FLORICA , LIPSA CNP	

C. Partea III. SARCINI .

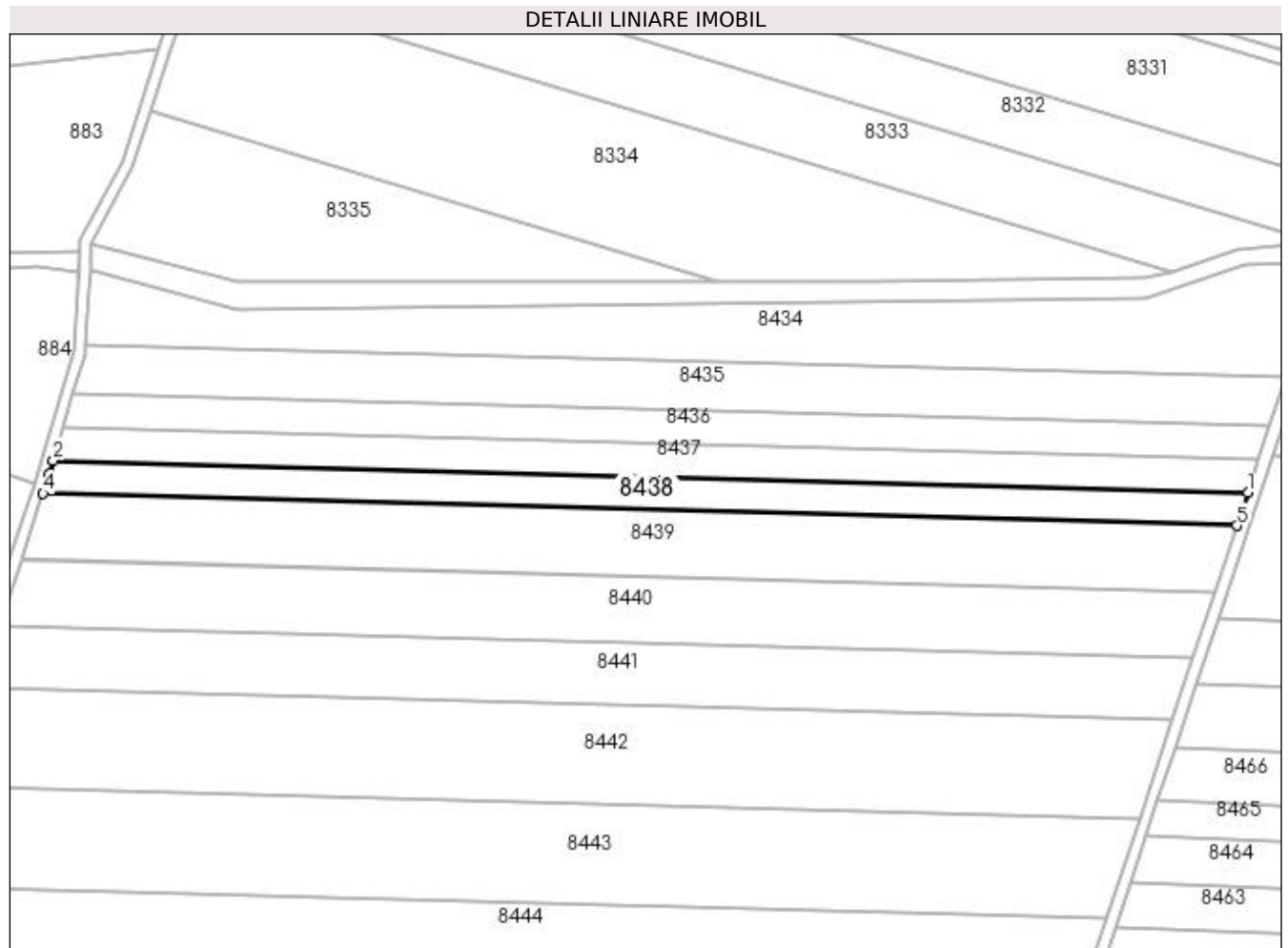
Inscrieri privind dezmembramintele dreptului de proprietate, drepturi reale de garanție și sarcini	Referințe
NU SUNT	

Anexa Nr. 1 La Partea I

Teren

Nr cadastral	Suprafața (mp)*	Observații / Referințe
	5.000	

* Suprafața este determinată în planul de proiecție Stereo 70.



Date referitoare la teren

Crt	Categorie folosință	Intravilan	Suprafața (mp)	Tarla	Parcelă	Nr. topo	Observații / Referințe
1	arabil	NU	5.000	3	417	-	

Lungime Segmente

1) Valorile lungimilor segmentelor sunt obținute din proiecție în plan.

Punct început	X / Y	Punct sfârșit	X / Y	Lungime segment (** (m)
1	436.270,436 303.696,95	2	435.847,52 303.708,375	423.07
2	435.847,52 303.708,375	3	435.846,076 303.703,433	5.149
3	435.846,076 303.703,433	4	435.843,838 303.696,647	7.146
4	435.843,838 303.696,647	5	436.266,537 303.685,228	422.853
5	436.266,537 303.685,228	1	436.270,436 303.696,95	12.353

**** Lungimile segmentelor sunt determinate în planul de proiecție Stereo 70 și sunt rotunjite la 1 milimetru.**

***** Distanța dintre puncte este formată din segmente cumulate ce sunt mai mici decât valoarea 1 milimetru.**

**DATE DESPRE IMOBILUL NR. 8439**

Oficiul de Cadastru și Publicitate Imobiliară DOLJ
Biroul de Cadastru și Publicitate Imobiliară Craiova

A. Partea I. Descrierea imobilului

TEREN Extravilan

Adresa: Jud. Dolj, T3, P418

Nr. Crt	Nr cadastral Nr. topografic	Suprafața* (mp)	Observații / Referințe
A1		10.000	Sector cadastral:13 Teren neimprejmuit;

B. Partea II. Proprietari și acte

Inscrieri privitoare la dreptul de proprietate și alte drepturi reale		Referințe
/		
Act Normativ nr. Legea 7, din 13/03/1996 emis de PARLAMENTUL ROMANIEI (ART. 13 ALIN. 14);		
B1	Intabulare, drept de PROPRIETATE, dobandit prin Lege, cota actuala 1/1, cota initiala 1/1	A1
1) COMUNA TESLUI-Rezerva comisiei locale de fond funciar, CIF:4553330		

C. Partea III. SARCINI .

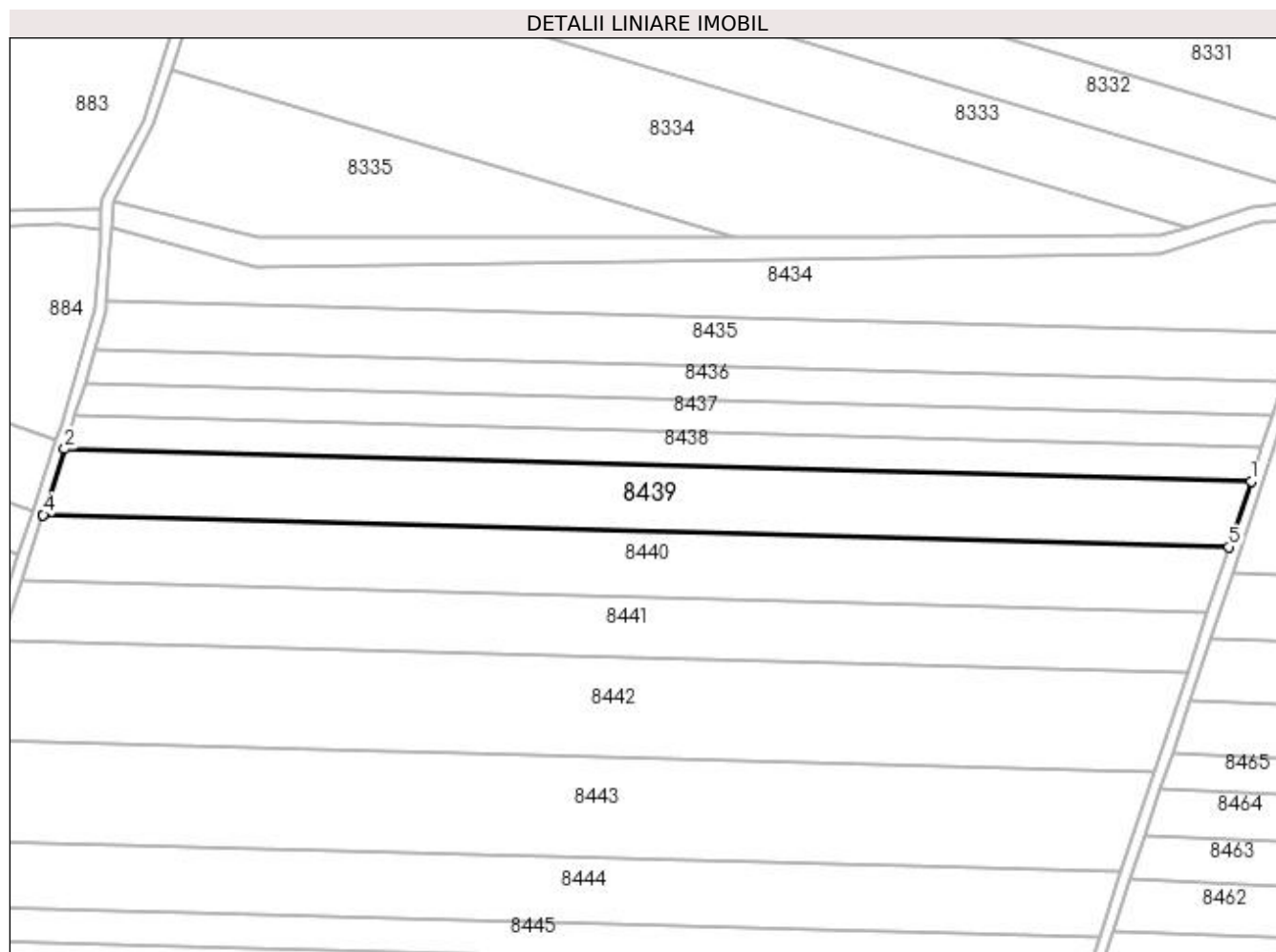
Inscrieri privind dezmembramintele dreptului de proprietate, drepturi reale de garanție și sarcini	Referințe
NU SUNT	

Anexa Nr. 1 La Partea I

Teren

Nr cadastral	Suprafața (mp)*	Observații / Referințe
	10.000	

* Suprafața este determinată în planul de proiecție Stereo 70.



Date referitoare la teren

Crt	Categorie folosință	Intra vilan	Suprafața (mp)	Tarla	Parcelă	Nr. topo	Observații / Referințe
1	arabil	NU	10.000	3	418	-	

Lungime Segmente

1) Valorile lungimilor segmentelor sunt obținute din proiecție în plan.

Punct început	X / Y	Punct sfârșit	X / Y	Lungime segment (** (m)
1	436.266,537 303.685,228	2	435.843,838 303.696,647	422.853
2	435.843,838 303.696,647	3	435.836,193 303.673,459	24.416
3	435.836,193 303.673,459	4	435.836,107 303.673,196	0.277
4	435.836,107 303.673,196	5	436.258,737 303.661,78	422.784
5	436.258,737 303.661,78	1	436.266,537 303.685,228	24.711

**** Lungimile segmentelor sunt determinate în planul de proiecție Stereo 70 și sunt rotunjite la 1 milimetru.**

***** Distanța dintre puncte este formată din segmente cumulate ce sunt mai mici decât valoarea 1 milimetru.**

**DATE DESPRE IMOBILUL NR. 8440**

Oficiul de Cadastru și Publicitate Imobiliară DOLJ
Biroul de Cadastru și Publicitate Imobiliară Craiova

A. Partea I. Descrierea imobilului

TEREN Extravilan

Adresa: Jud. Dolj, T3, P419

Nr. Crt	Nr cadastral Nr. topografic	Suprafața* (mp)	Observații / Referințe
A1		10.000	Sector cadastral:13 Teren neimprejmuit;

B. Partea II. Proprietari și acte

Inscrieri privitoare la dreptul de proprietate și alte drepturi reale	Referințe
/	
Act Administrativ nr. TDP939-59538, din 24/09/1995 emis de CJSDPAT DOLJ;	
B1	A1
Intabulare, drept de PROPRIETATE, dobândit prin Reconstituire, cota actuala 1/1, cota initiala 1/1 1) IVAN ANASTASIA, LIPSA CNP	

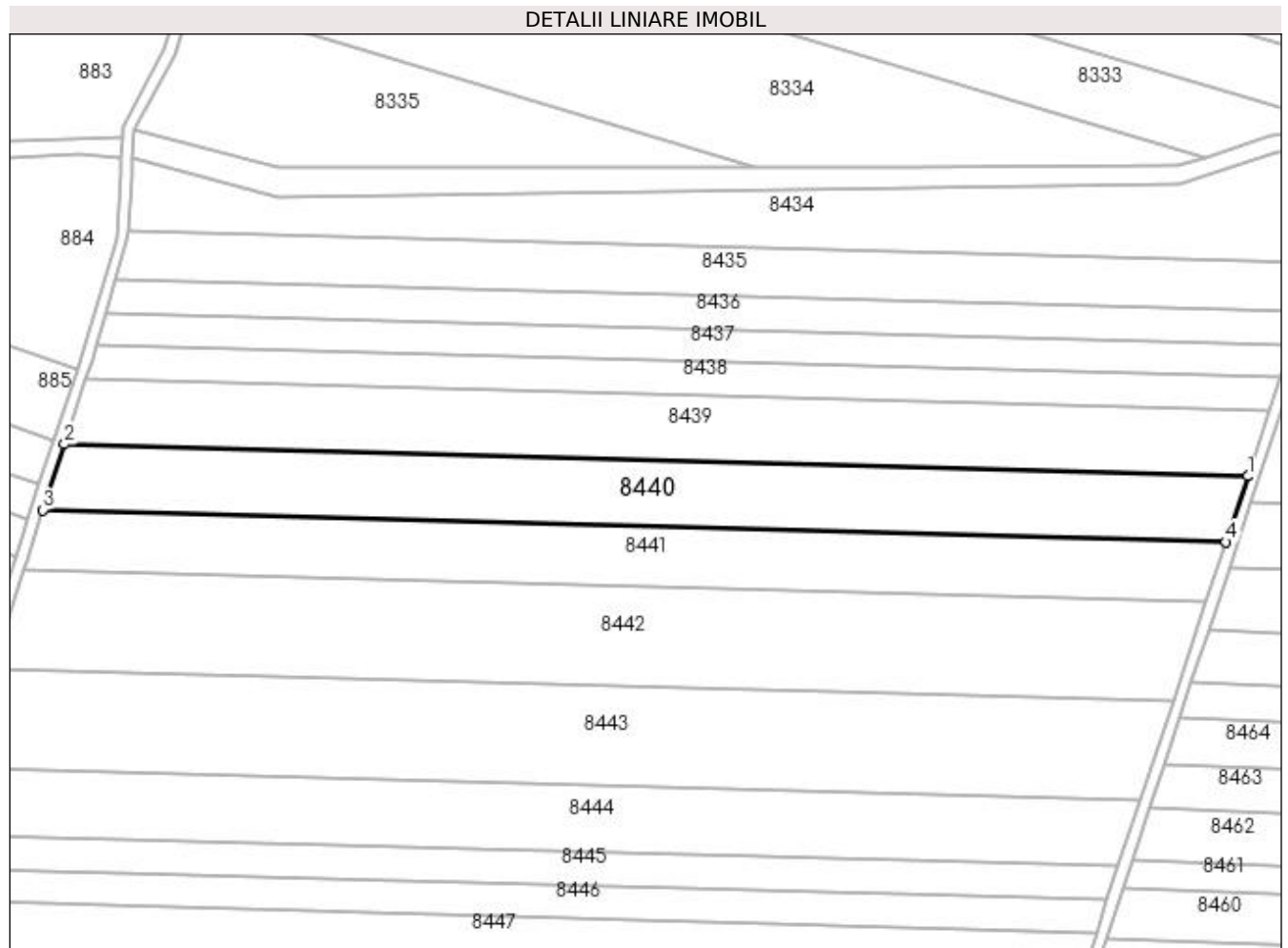
C. Partea III. SARCINI .

Inscrieri privind dezmembramintele dreptului de proprietate, drepturi reale de garanție și sarcini	Referințe
NU SUNT	

Anexa Nr. 1 La Partea I**Teren**

Nr cadastral	Suprafața (mp)*	Observații / Referințe
	10.000	

* Suprafața este determinată în planul de proiecție Stereo 70.

**Date referitoare la teren**

Crt	Categorie folosință	Intra vilan	Suprafața (mp)	Tarla	Parcelă	Nr. topo	Observații / Referințe
1	arabil	NU	10.000	3	419	-	

Lungime Segmente

1) Valorile lungimilor segmentelor sunt obținute din proiecție în plan.

Punct început	X / Y	Punct sfârșit	X / Y	Lungime segment (** (m)
1	436.258,737 303.661,78	2	435.836,107 303.673,196	422.784
2	435.836,107 303.673,196	3	435.828,469 303.649,737	24.671
3	435.828,469 303.649,737	4	436.250,935 303.638,324	422.62
4	436.250,935 303.638,324	1	436.258,737 303.661,78	24.72

**** Lungimile segmentelor sunt determinate în planul de proiecție Stereo 70 și sunt rotunjite la 1 milimetru.**

***** Distanța dintre puncte este formată din segmente cumulate ce sunt mai mici decât valoarea 1 milimetru.**

**DATE DESPRE IMOBILUL NR. 8441**

Oficiul de Cadastru și Publicitate Imobiliară DOLJ
Biroul de Cadastru și Publicitate Imobiliară Craiova

A. Partea I. Descrierea imobilului

TEREN Extravilan

Adresa: Jud. Dolj, T3, P420

Nr. Crt	Nr cadastral Nr. topografic	Suprafața* (mp)	Observații / Referințe
A1		9.200	Sector cadastral:13 Teren neimprejmuit;

B. Partea II. Proprietari și acte

Inscrieri privitoare la dreptul de proprietate și alte drepturi reale	Referințe
/	
Act Notarial nr. CM 138, din 31/05/2018 emis de BIN Diaconu Cristian;	
B1	A1
Intabulare, drept de PROPRIETATE, dobandit prin Succesiune, cota actuala 1/1, cota initiala 1/1 1) RISTEA OPRICĂ	

C. Partea III. SARCINI .

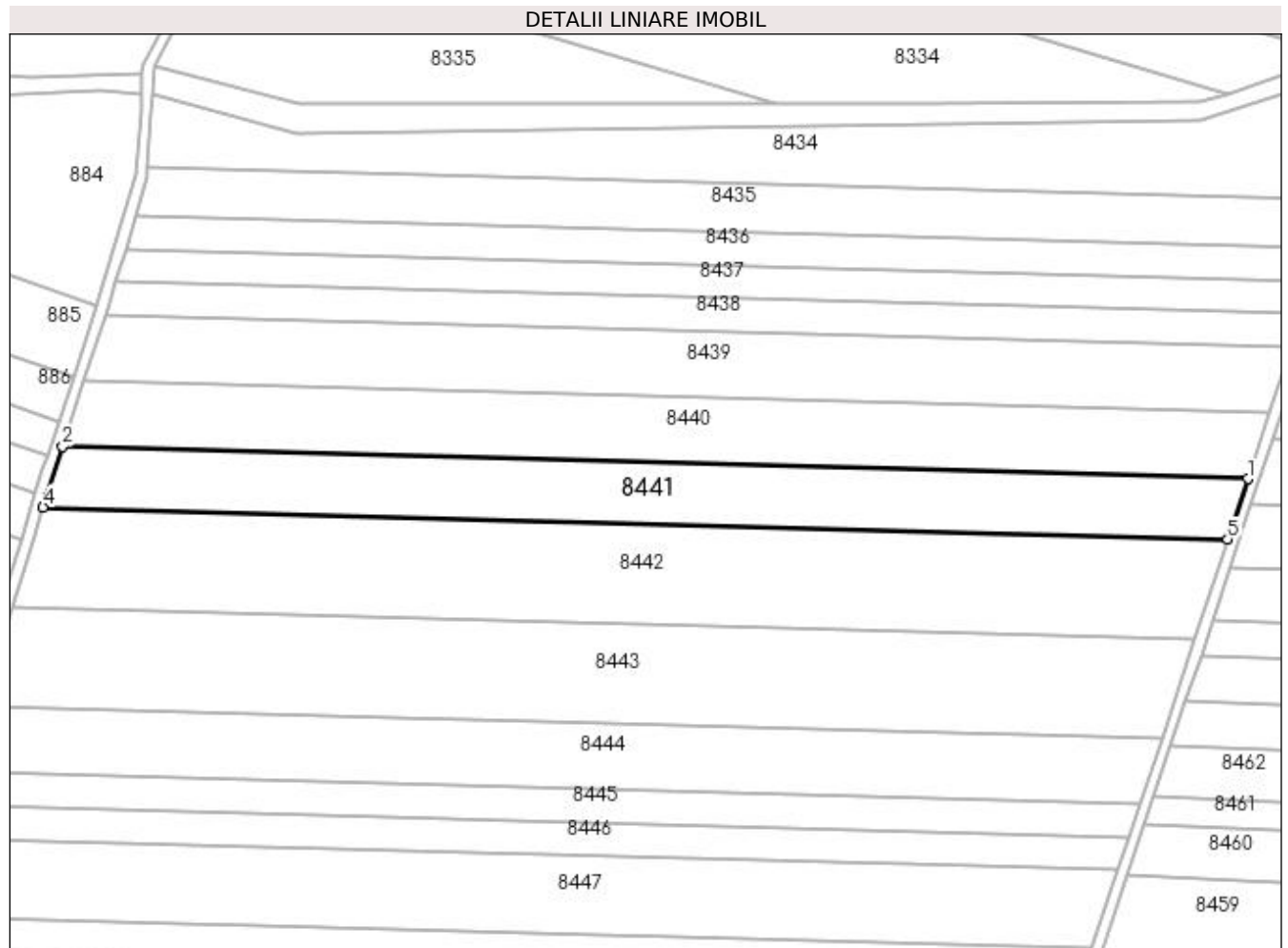
Inscrieri privind dezmembramintele dreptului de proprietate, drepturi reale de garanție și sarcini	Referințe
NU SUNT	

Anexa Nr. 1 La Partea I

Teren

Nr cadastral	Suprafața (mp)*	Observații / Referințe
	9.200	

* Suprafața este determinată în planul de proiecție Stereo 70.



Date referitoare la teren

Crt	Categorie folosință	Intravilan	Suprafața (mp)	Tarla	Parcelă	Nr. topo	Observații / Referințe
1	arabil	NU	9.200	3	420	-	

Lungime Segmente

1) Valorile lungimilor segmentelor sunt obținute din proiecție în plan.

Punct început	X / Y	Punct sfârșit	X / Y	Lungime segment (** (m)
1	436.250,935 303.638,324	2	435.828,469 303.649,737	422.62
2	435.828,469 303.649,737	3	435.822,651 303.631,868	18.792
3	435.822,651 303.631,868	4	435.821,496 303.628,144	3.899
4	435.821,496 303.628,144	5	436.243,754 303.616,737	422.412
5	436.243,754 303.616,737	1	436.250,935 303.638,324	22.75

**** Lungimile segmentelor sunt determinate în planul de proiecție Stereo 70 și sunt rotunjite la 1 milimetru.**

***** Distanța dintre puncte este formată din segmente cumulate ce sunt mai mici decât valoarea 1 milimetru.**

**DATE DESPRE IMOBILUL NR. 8442**

Oficiul de Cadastru și Publicitate Imobiliară DOLJ
Biroul de Cadastru și Publicitate Imobiliară Craiova

A. Partea I. Descrierea imobilului

TEREN Extravilan

Adresa: Jud. Dolj, T3, P421

Nr. Crt	Nr cadastral Nr. topografic	Suprafața* (mp)	Observații / Referințe
A1		15.000	Sector cadastral:13 Teren neimprejmuit;

B. Partea II. Proprietari și acte

Inscrieri privitoare la dreptul de proprietate și alte drepturi reale	Referințe
/	
Act Notarial nr. CM 190, din 14/11/2019 emis de SPN Doina Faurar;	
B1	A1
Intabulare, drept de PROPRIETATE, dobandit prin Succesiune, cota actuala 1/1, cota initiala 1/1 1) CHILE GHEORGHE	

C. Partea III. SARCINI .

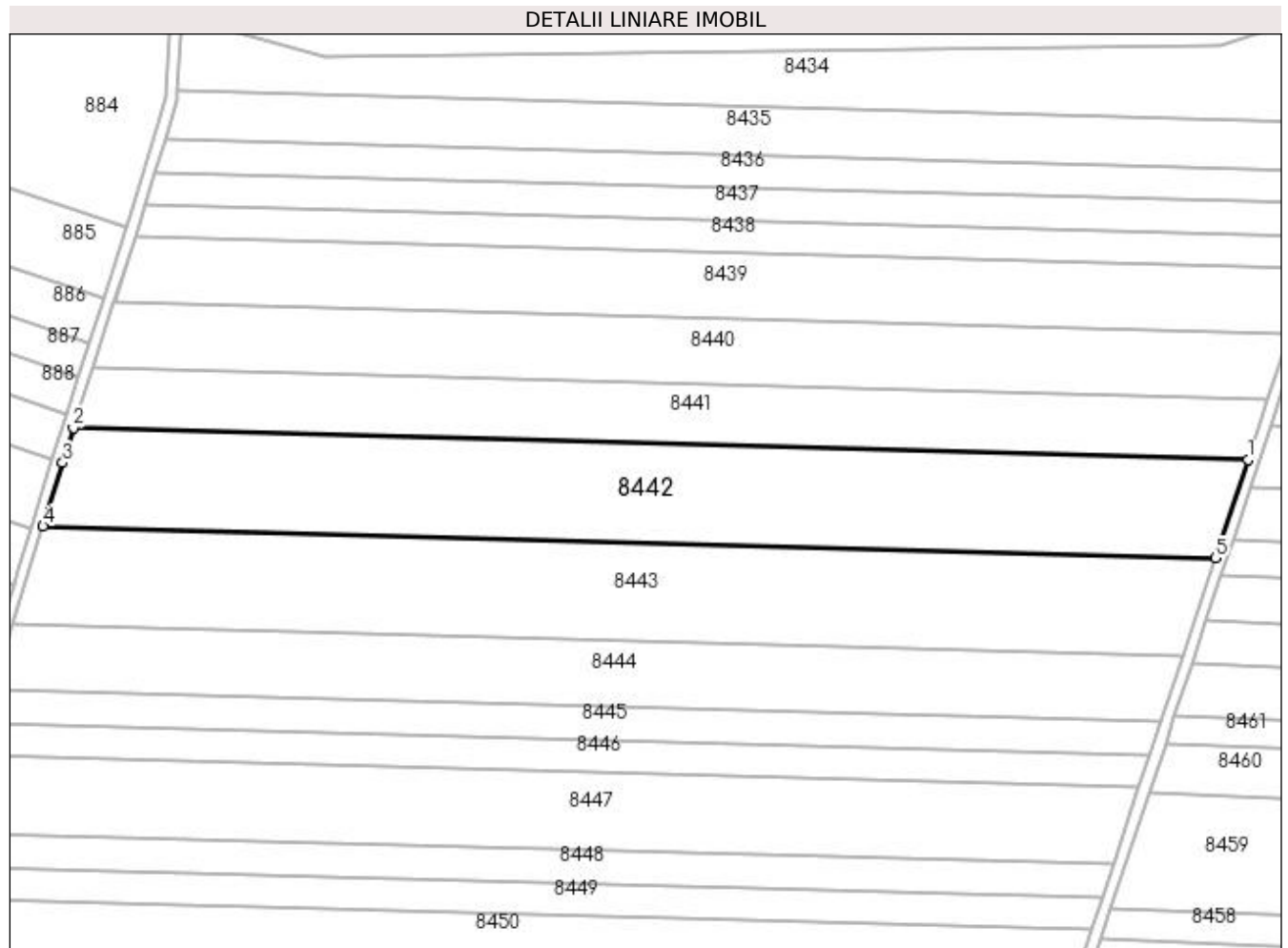
Inscrieri privind dezmembramintele dreptului de proprietate, drepturi reale de garanție și sarcini	Referințe
NU SUNT	

Anexa Nr. 1 La Partea I

Teren

Nr cadastral	Suprafața (mp)*	Observații / Referințe
	15.000	

* Suprafața este determinată în planul de proiecție Stereo 70.



Date referitoare la teren

Crt	Categorie folosință	Intra vilan	Suprafața (mp)	Tarla	Parcelă	Nr. topo	Observații / Referințe
1	arabil	NU	15.000	3	421	-	

Lungime Segmente

1) Valorile lungimilor segmentelor sunt obținute din proiecție în plan.

Punct început	X / Y	Punct sfârșit	X / Y	Lungime segment (** (m)
1	436.243,754 303.616,737	2	435.821,496 303.628,144	422.412
2	435.821,496 303.628,144	3	435.817,634 303.615,682	13.047
3	435.817,634 303.615,682	4	435.810,566 303.592,883	23.869
4	435.810,566 303.592,883	5	436.232,032 303.581,497	421.62
5	436.232,032 303.581,497	1	436.243,754 303.616,737	37.138

**** Lungimile segmentelor sunt determinate în planul de proiecție Stereo 70 și sunt rotunjite la 1 milimetru.**

***** Distanța dintre puncte este formată din segmente cumulate ce sunt mai mici decât valoarea 1 milimetru.**

**DATE DESPRE IMOBILUL NR. 8443**

Oficiul de Cadastru și Publicitate Imobiliară DOLJ
Biroul de Cadastru și Publicitate Imobiliară Craiova

A. Partea I. Descrierea imobilului

TEREN Extravilan

Adresa: Jud. Dolj, T3, P422

Nr. Crt	Nr cadastral Nr. topografic	Suprafața* (mp)	Observații / Referințe
A1		15.000	Sector cadastral:13 Teren neimprejmuit;

B. Partea II. Proprietari și acte

Inscrieri privitoare la dreptul de proprietate și alte drepturi reale	Referințe
/	
Act Administrativ nr. TDP758-9674, din 13/09/1997 emis de CJSDPAT DOLJ;	
B1	A1
Intabulare, drept de PROPRIETATE, dobandit prin Reconstituire, cota actuala 1/1, cota initiala 1/1 1) ANGHEL VICTOR, LIPSA CNP	

C. Partea III. SARCINI .

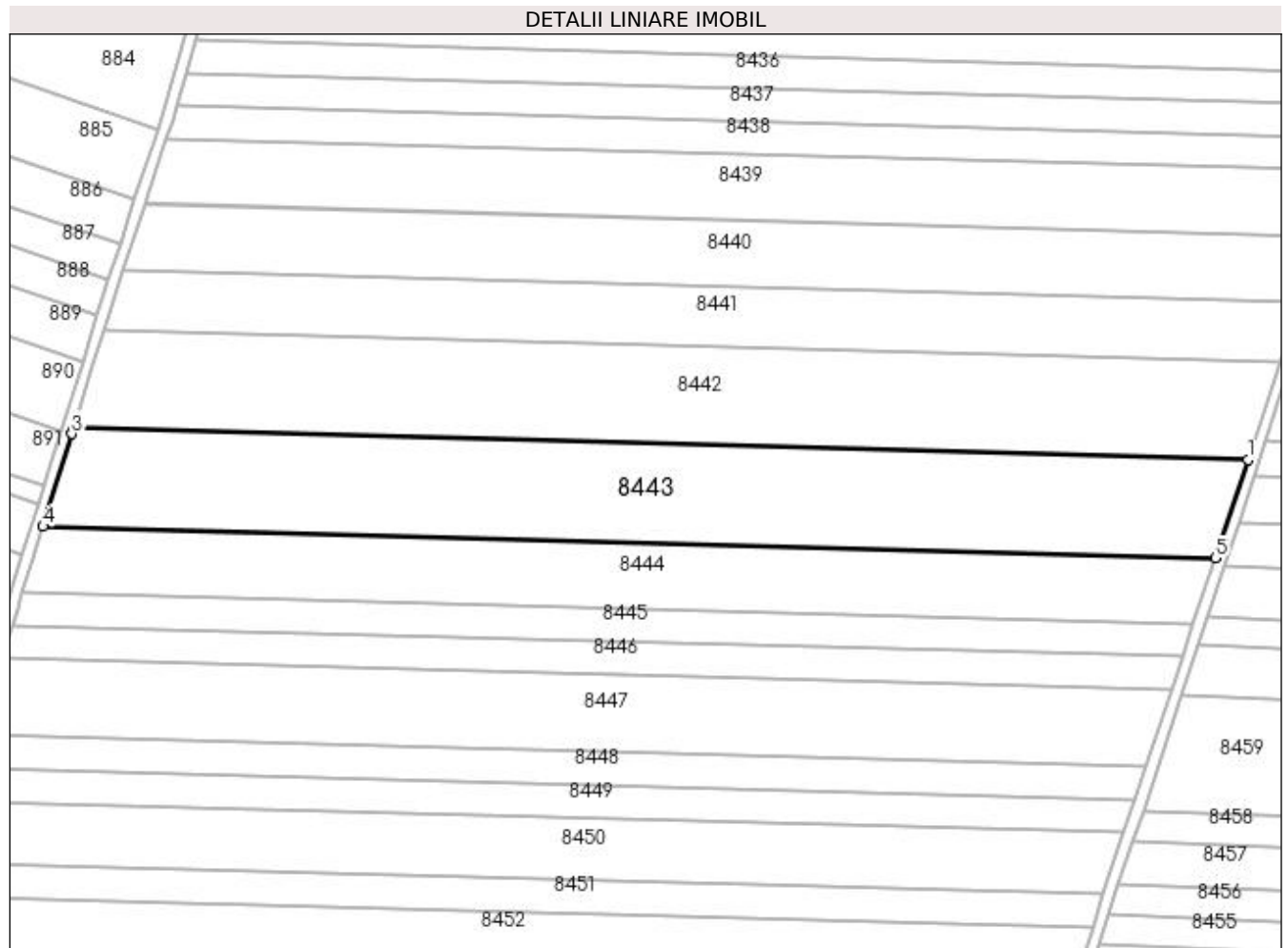
Inscrieri privind dezmembramintele dreptului de proprietate, drepturi reale de garanție și sarcini	Referințe
NU SUNT	

Anexa Nr. 1 La Partea I

Teren

Nr cadastral	Suprafața (mp)*	Observații / Referințe
	15.000	

* Suprafața este determinată în planul de proiecție Stereo 70.



Date referitoare la teren

Crt	Categorie folosință	Intra vilan	Suprafața (mp)	Tarla	Parcelă	Nr. topo	Observații / Referințe
1	arabil	NU	15.000	3	422	-	

Lungime Segmente

1) Valorile lungimilor segmentelor sunt obținute din proiecție în plan.

Punct început	X / Y	Punct sfârșit	X / Y	Lungime segment (** (m)
1	436.232,032 303.581,497	2	435.810,566 303.592,883	421.62
2	435.810,566 303.592,883	3	435.809,902 303.590,74	2.244
3	435.809,902 303.590,74	4	435.799,55 303.557,559	34.758
4	435.799,55 303.557,559	5	436.220,288 303.546,193	420.891
5	436.220,288 303.546,193	1	436.232,032 303.581,497	37.206

**** Lungimile segmentelor sunt determinate în planul de proiecție Stereo 70 și sunt rotunjite la 1 milimetru.**

***** Distanța dintre puncte este formată din segmente cumulate ce sunt mai mici decât valoarea 1 milimetru.**

**DATE DESPRE IMOBILUL NR. 8444**

Oficiul de Cadastru și Publicitate Imobiliară DOLJ
Biroul de Cadastru și Publicitate Imobiliară Craiova

A. Partea I. Descrierea imobilului

TEREN Extravilan

Adresa: Jud. Dolj, T3, P423

Nr. Crt	Nr cadastral Nr. topografic	Suprafața* (mp)	Observații / Referințe
A1		10.000	Sector cadastral:13 Teren neimprejmuit;

B. Partea II. Proprietari și acte

Inscrieri privitoare la dreptul de proprietate și alte drepturi reale	Referințe
/	
Act Administrativ nr. TDP781-9674, din 19/09/1997 emis de CJSDPAT DOLJ;	
B1	A1
Intabulare, drept de PROPRIETATE, dobandit prin Reconstituire, cota actuala 1/1, cota initiala 1/1 1) CIURCEA MARIA, LIPSA CNP	

C. Partea III. SARCINI .

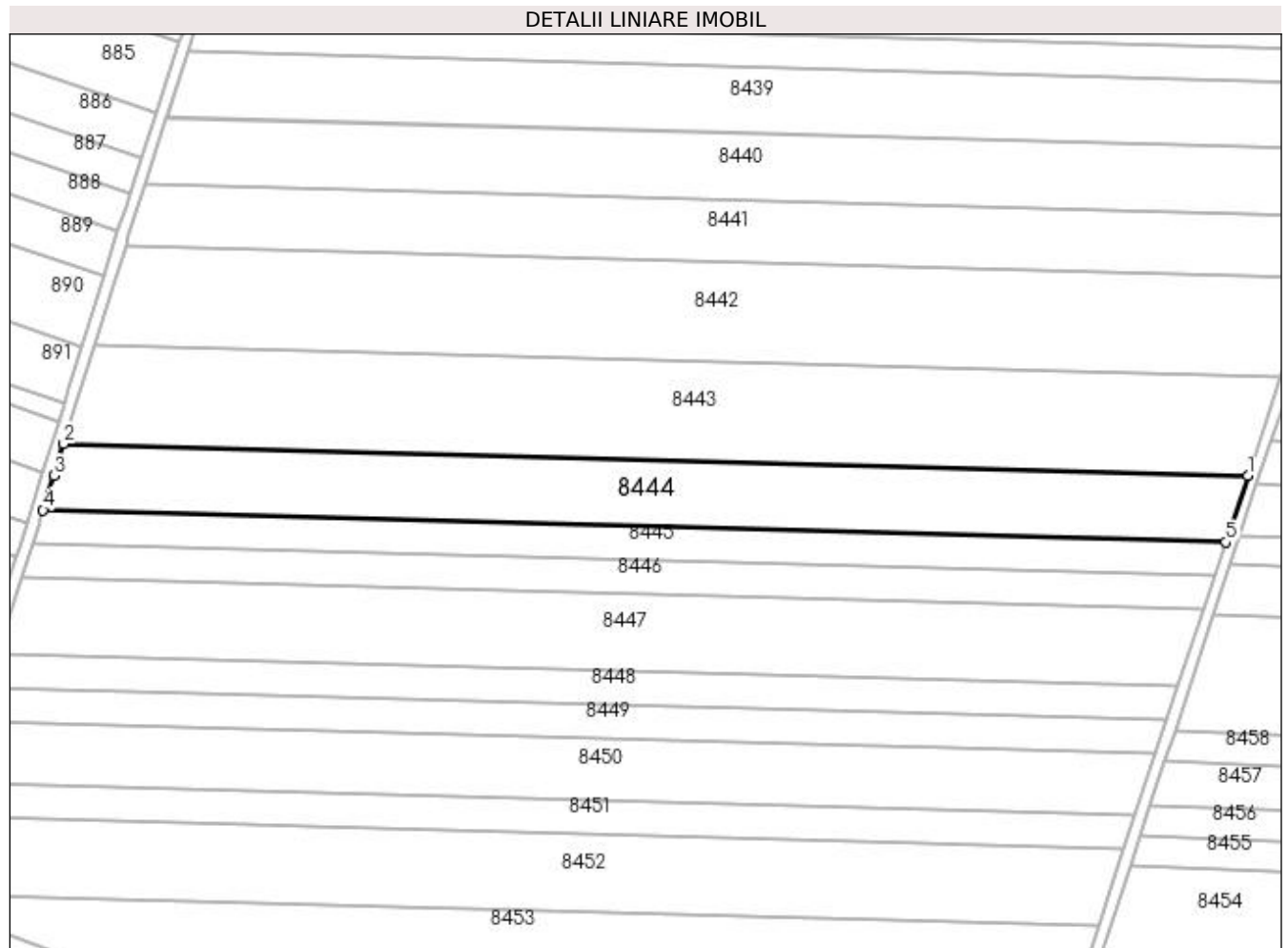
Inscrieri privind dezmembramintele dreptului de proprietate, drepturi reale de garanție și sarcini	Referințe
NU SUNT	

Anexa Nr. 1 La Partea I

Teren

Nr cadastral	Suprafața (mp)*	Observații / Referințe
	10.000	

* Suprafața este determinată în planul de proiecție Stereo 70.



Date referitoare la teren

Crt	Categorie folosință	Intravilan	Suprafața (mp)	Tarla	Parcelă	Nr. topo	Observații / Referințe
1	arabil	NU	10.000	3	423	-	

Lungime Segmente

1) Valorile lungimilor segmentelor sunt obținute din proiecție în plan.

Punct început	X / Y	Punct sfârșit	X / Y	Lungime segment (** (m)
1	436.220,288 303.546,193	2	435.799,55 303.557,559	420.891
2	435.799,55 303.557,559	3	435.796,011 303.546,215	11.883
3	435.796,011 303.546,215	4	435.792,181 303.533,977	12.823
4	435.792,181 303.533,977	5	436.212,448 303.522,624	420.42
5	436.212,448 303.522,624	1	436.220,288 303.546,193	24.839

**** Lungimile segmentelor sunt determinate în planul de proiecție Stereo 70 și sunt rotunjite la 1 milimetru.**

***** Distanța dintre puncte este formată din segmente cumulate ce sunt mai mici decât valoarea 1 milimetru.**

**DATE DESPRE IMOBILUL NR. 8445**

Oficiul de Cadastru și Publicitate Imobiliară DOLJ
Biroul de Cadastru și Publicitate Imobiliară Craiova

A. Partea I. Descrierea imobilului

TEREN Extravilan

Adresa: Jud. Dolj, T3, P424

Nr. Crt	Nr cadastral Nr. topografic	Suprafața* (mp)	Observații / Referințe
A1		5.000	Sector cadastral:13 Teren neimprejmuit;

B. Partea II. Proprietari și acte

Inscrieri privitoare la dreptul de proprietate și alte drepturi reale	Referințe
/	
Act Administrativ nr. TDP793-9674, din 24/09/1997 emis de CJSDPAT DOLJ;	
B1	A1
Intabulare, drept de PROPRIETATE, dobandit prin Reconstituire, cota actuala 1/1, cota initiala 1/1 1) CIOBANU MARIA, LIPSA CNP DEFUNCT:Da	

C. Partea III. SARCINI .

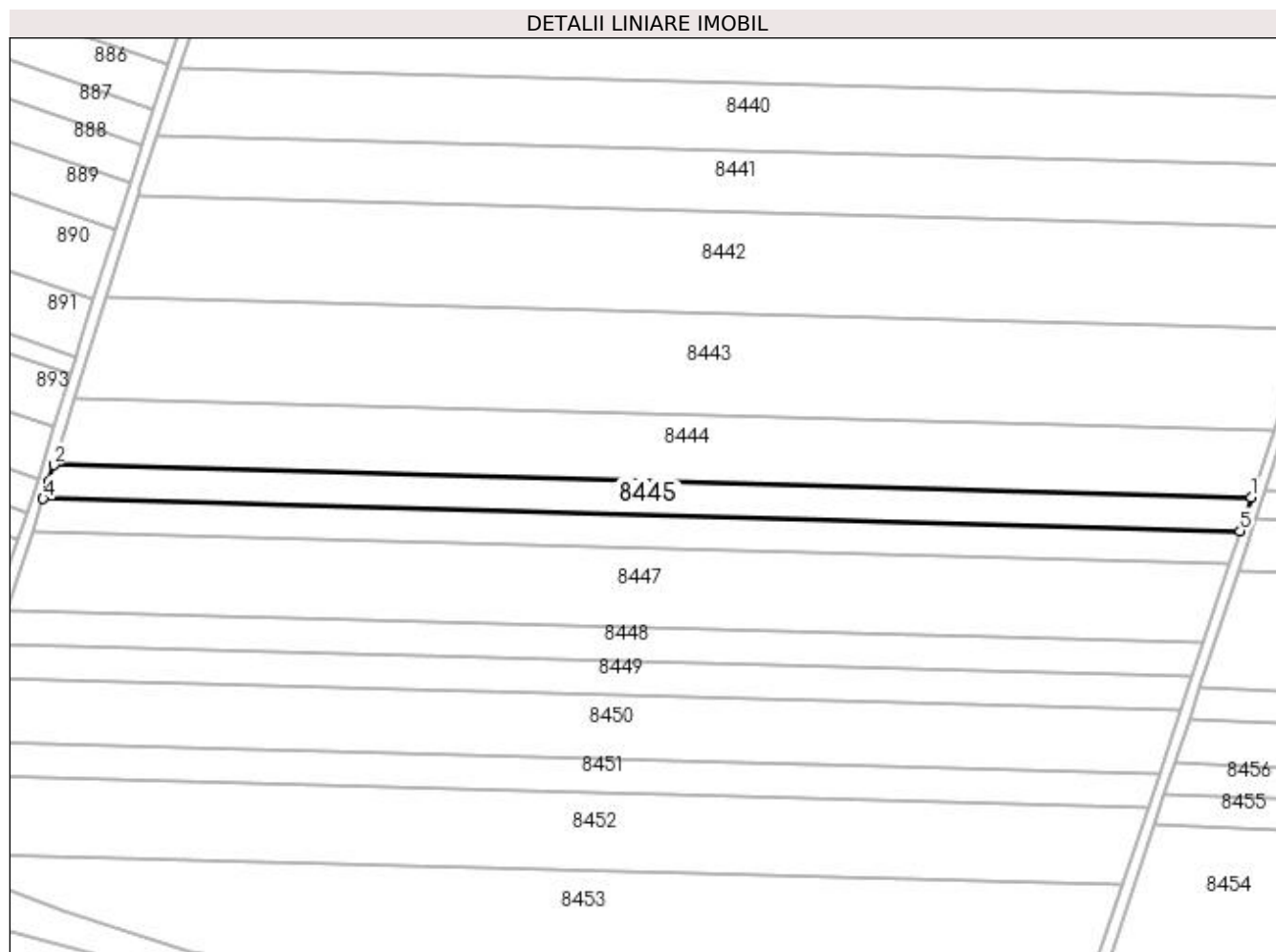
Inscrieri privind dezmembramintele dreptului de proprietate, drepturi reale de garanție și sarcini	Referințe
NU SUNT	

Anexa Nr. 1 La Partea I

Teren

Nr cadastral	Suprafața (mp)*	Observații / Referințe
	5.000	

* Suprafața este determinată în planul de proiecție Stereo 70.



Date referitoare la teren

Crt	Categorie folosință	Intra vilan	Suprafața (mp)	Tarla	Parcelă	Nr. topo	Observații / Referințe
1	arabil	NU	5.000	3	424	-	

Lungime Segmente

1) Valorile lungimilor segmentelor sunt obținute din proiecție în plan.

Punct început	X / Y	Punct sfârșit	X / Y	Lungime segment (** (m)
1	436.212,448 303.522,624	2	435.792,181 303.533,977	420.42
2	435.792,181 303.533,977	3	435.790,341 303.528,097	6.161
3	435.790,341 303.528,097	4	435.788,422 303.522,179	6.221
4	435.788,422 303.522,179	5	436.208,525 303.510,83	420.256
5	436.208,525 303.510,83	1	436.212,448 303.522,624	12.429

**** Lungimile segmentelor sunt determinate în planul de proiecție Stereo 70 și sunt rotunjite la 1 milimetru.**

***** Distanța dintre puncte este formată din segmente cumulate ce sunt mai mici decât valoarea 1 milimetru.**

**DATE DESPRE IMOBILUL NR. 8446**

Oficiul de Cadastru și Publicitate Imobiliară DOLJ
Biroul de Cadastru și Publicitate Imobiliară Craiova

A. Partea I. Descrierea imobilului

TEREN Extravilan

Adresa: Jud. Dolj, T3, P425

Nr. Crt	Nr cadastral Nr. topografic	Suprafața* (mp)	Observații / Referințe
A1		5.000	Sector cadastral:13 Teren neimprejmuit;

B. Partea II. Proprietari și acte

Inscrieri privitoare la dreptul de proprietate și alte drepturi reale		Referințe
/		
Act Administrativ nr. TDP1045-48563, din 28/03/1995 emis de CJSDPAT DOLJ (Defunct conform certificat deces seria DP, nr. 868127, data 12.02.2007);		
B1	Intabulare, drept de PROPRIETATE, dobandit prin Reconstituire, cota actuala 1/1, cota initiala 1/1 1) CIURCEA NICOLAE DEFUNCT:Da	A1

C. Partea III. SARCINI .

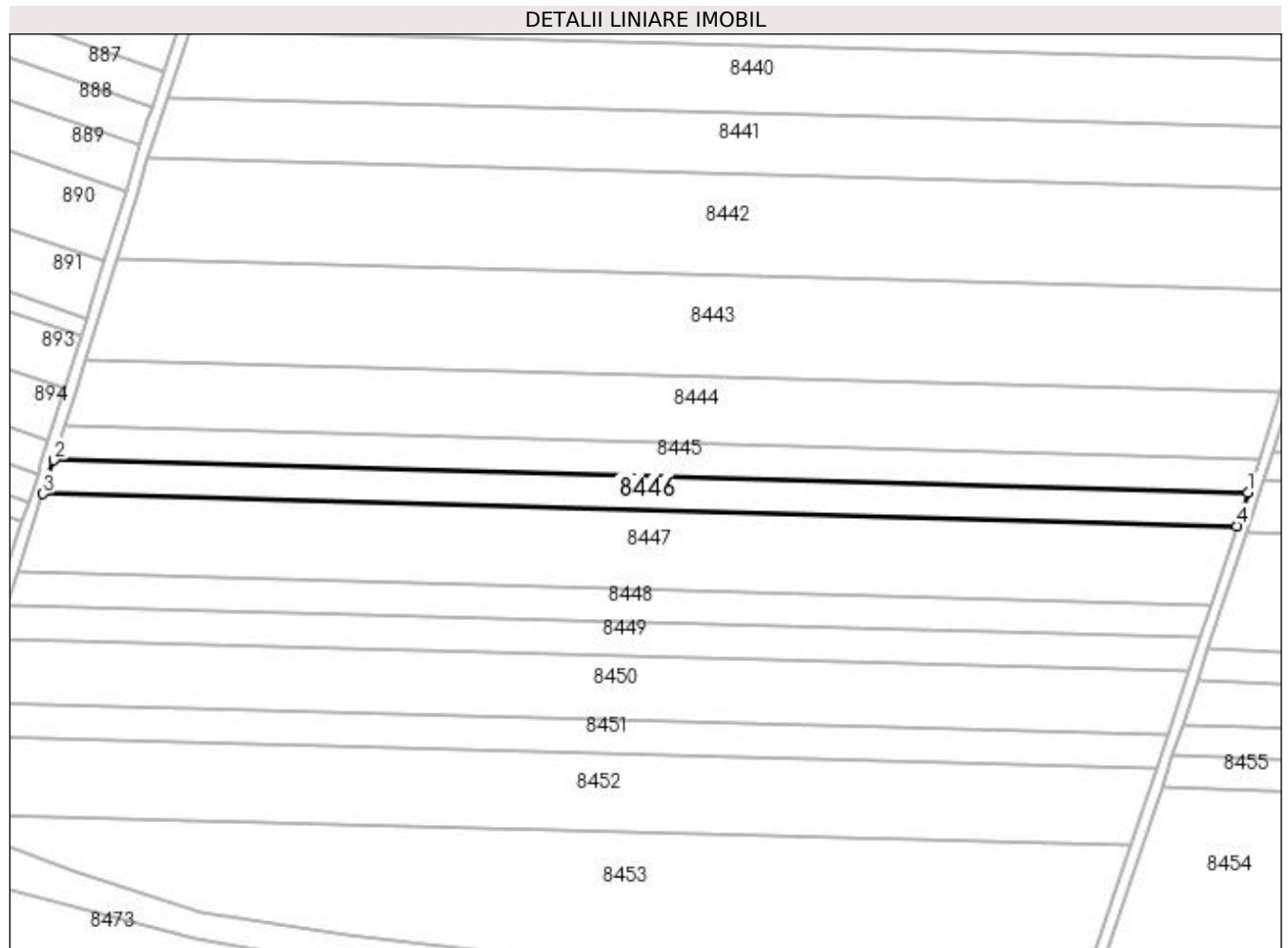
Inscrieri privind dezmembramintele dreptului de proprietate, drepturi reale de garanție și sarcini	Referințe
NU SUNT	

Anexa Nr. 1 La Partea I

Teren

Nr cadastral	Suprafața (mp)*	Observații / Referințe
	5.000	

* Suprafața este determinată în planul de proiecție Stereo 70.



Date referitoare la teren

Crt	Categorie folosință	Intra vilan	Suprafața (mp)	Tarla	Parcelă	Nr. topo	Observații / Referințe
1	arabil	NU	5.000	3	425	-	

Lungime Segmente

1) Valorile lungimilor segmentelor sunt obținute din proiecție în plan.

Punct început	X / Y	Punct sfârșit	X / Y	Lungime segment (** (m)
1	436.208,525 303.510,83	2	435.788,422 303.522,179	420.256
2	435.788,422 303.522,179	3	435.784,597 303.510,379	12.404
3	435.784,597 303.510,379	4	436.204,601 303.499,033	420.157
4	436.204,601 303.499,033	1	436.208,525 303.510,83	12.432

**** Lungimile segmentelor sunt determinate în planul de proiecție Stereo 70 și sunt rotunjite la 1 milimetru.**

***** Distanța dintre puncte este formată din segmente cumulate ce sunt mai mici decât valoarea 1 milimetru.**

**DATE DESPRE IMOBILUL NR. 8447**

Oficiul de Cadastru și Publicitate Imobiliară DOLJ
Biroul de Cadastru și Publicitate Imobiliară Craiova

A. Partea I. Descrierea imobilului

TEREN Extravilan

Adresa: Jud. Dolj, T3, P426

Nr. Crt	Nr cadastral Nr. topografic	Suprafața* (mp)	Observații / Referințe
A1	32249	11.700	Sector cadastral:13 Teren neimprejmuit;

B. Partea II. Proprietari și acte

Inscrieri privitoare la dreptul de proprietate și alte drepturi reale		Referințe
77305 / 23/04/2019		
Act Notarial nr. CONTRACT DE VANZARE AUT SUB NR. 1671, din 22/04/2019 emis de NP DOINA FAURAR;		
B1	Intabulare, drept de PROPRIETATE, dobandit prin Conventie, cota actuala 1/1, cota initiala 1/1 1) JILAVU VIOREL 2) JILAVU GEORGIA	A1

C. Partea III. SARCINI .

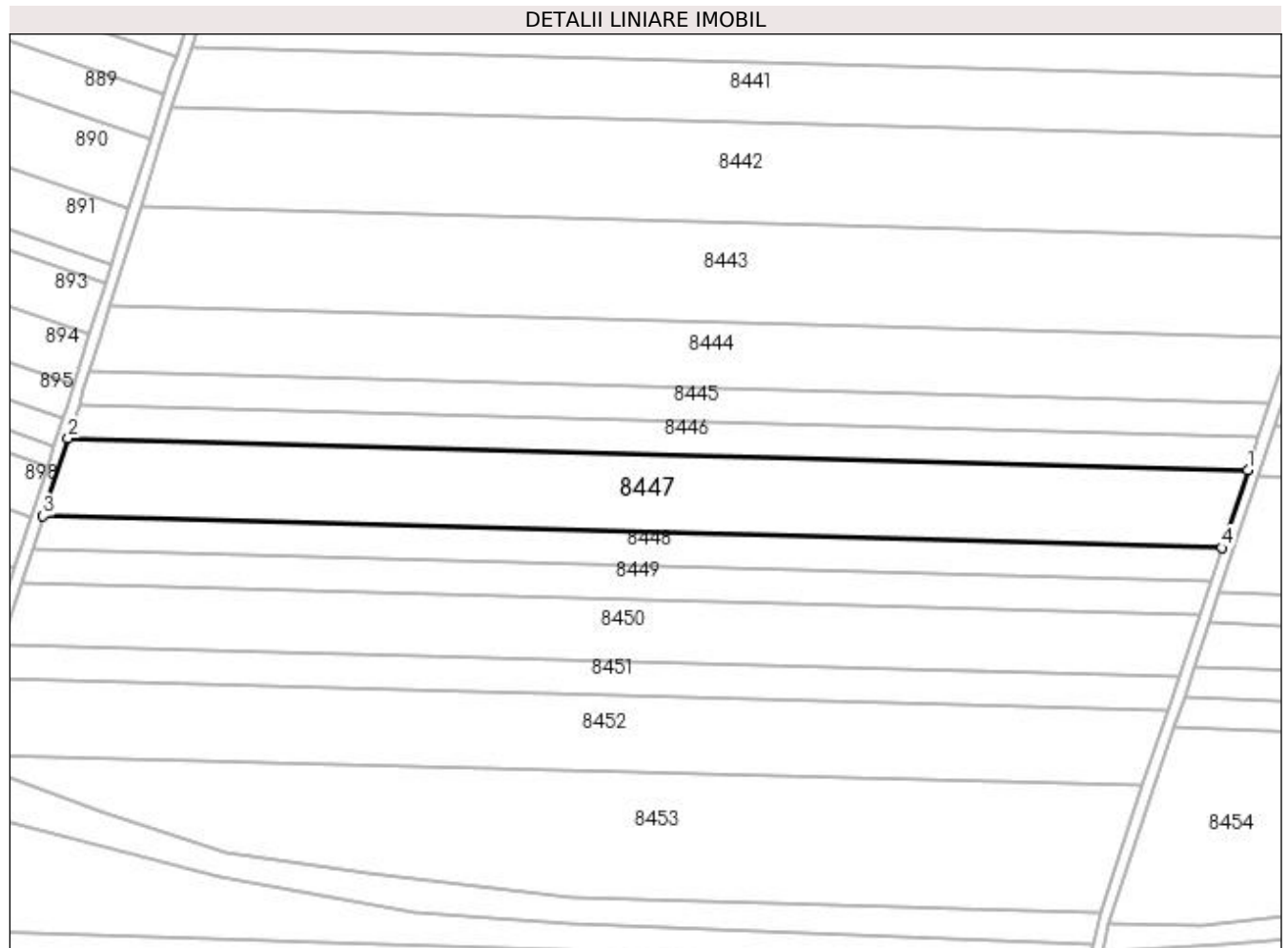
Inscrieri privind dezmembramintele dreptului de proprietate, drepturi reale de garanție și sarcini	Referințe
NU SUNT	

Anexa Nr. 1 La Partea I

Teren

Nr cadastral	Suprafața (mp)*	Observații / Referințe
32249	11.700	

* Suprafața este determinată în planul de proiecție Stereo 70.



Date referitoare la teren

Crt	Categorie folosință	Intra vilan	Suprafața (mp)	Tarla	Parcelă	Nr. topo	Observații / Referințe
1	arabil	NU	11.700	3	426	-	

Lungime Segmente

1) Valorile lungimilor segmentelor sunt obținute din proiecție în plan.

Punct început	X / Y	Punct sfârșit	X / Y	Lungime segment (** (m)
1	436.204,601 303.499,033	2	435.784,597 303.510,379	420.157
2	435.784,597 303.510,379	3	435.775,641 303.482,756	29.039
3	435.775,641 303.482,756	4	436.195,415 303.471,416	419.927
4	436.195,415 303.471,416	1	436.204,601 303.499,033	29.105

**** Lungimile segmentelor sunt determinate în planul de proiecție Stereo 70 și sunt rotunjite la 1 milimetru.**

***** Distanța dintre puncte este formată din segmente cumulate ce sunt mai mici decât valoarea 1 milimetru.**

**DATE DESPRE IMOBILUL NR. 8448**

Oficiul de Cadastru și Publicitate Imobiliară DOLJ
Biroul de Cadastru și Publicitate Imobiliară Craiova

A. Partea I. Descrierea imobilului

TEREN Extravilan

Adresa: Jud. Dolj, T3, P427

Nr. Crt	Nr cadastral Nr. topografic	Suprafața* (mp)	Observații / Referințe
A1		5.000	Sector cadastral:13 Teren neimprejmuit;

B. Partea II. Proprietari și acte

Inscrieri privitoare la dreptul de proprietate și alte drepturi reale	Referințe
/	
Act Administrativ nr. TDP1645, din 07/12/2006 emis de CJSDPAT DOLJ;	
B1	A1
Intabulare, drept de PROPRIETATE, dobândit prin Reconstituire, cota actuala 1/1, cota initiala 1/1	
1) PÎRVU ELENA, LIPSA CNP	
2) STOIAN MARIAN, LIPSA CNP	
3) STOIAN ION, LIPSA CNP	

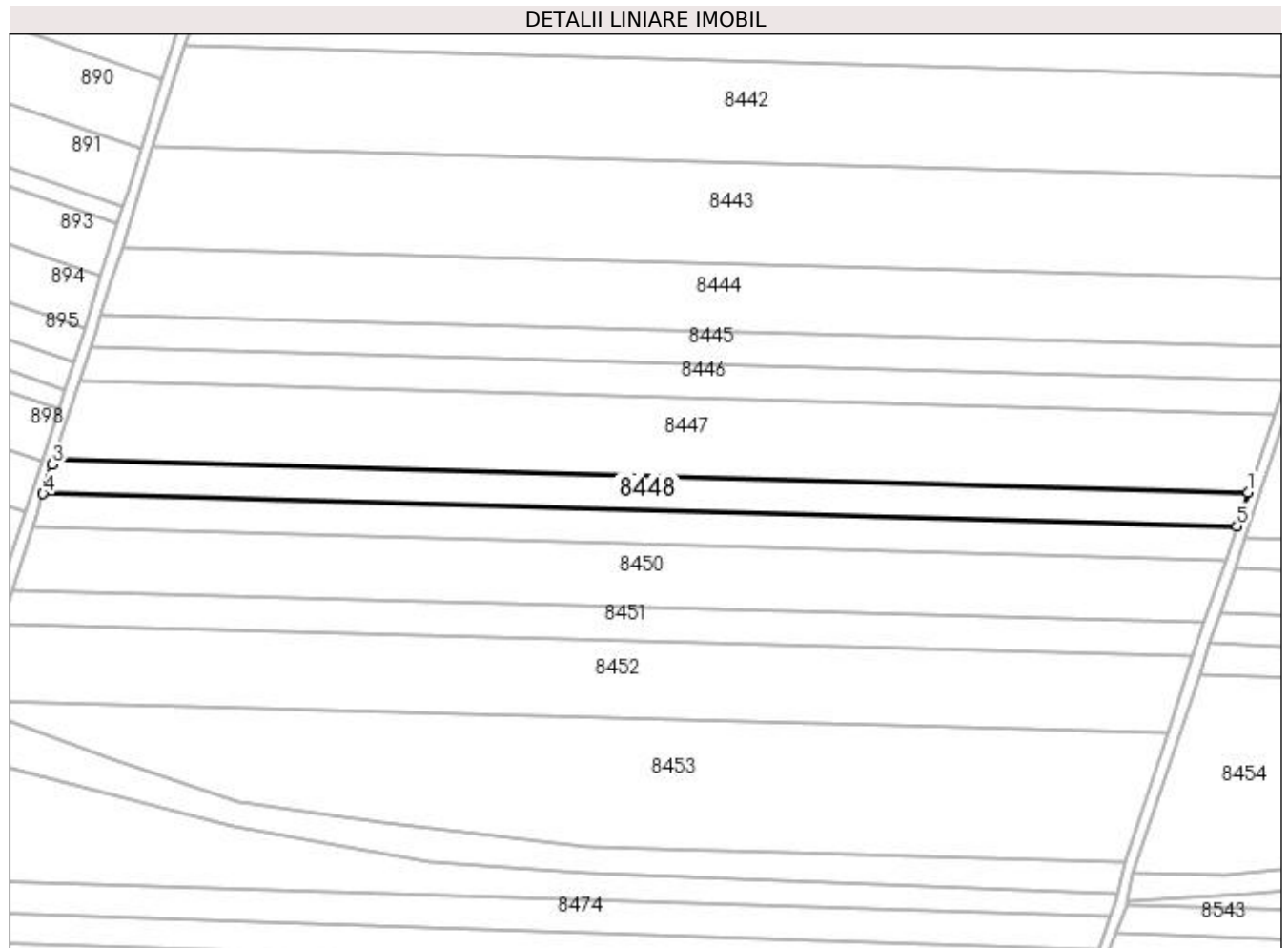
C. Partea III. SARCINI .

Inscrieri privind dezmembramintele dreptului de proprietate, drepturi reale de garanție și sarcini	Referințe
NU SUNT	

Anexa Nr. 1 La Partea I**Teren**

Nr cadastral	Suprafața (mp)*	Observații / Referințe
	5.000	

* Suprafața este determinată în planul de proiecție Stereo 70.

**Date referitoare la teren**

Crt	Categorie folosință	Intra vilan	Suprafața (mp)	Tarla	Parcelă	Nr. topo	Observații / Referințe
1	arabil	NU	5.000	3	427	-	

Lungime Segmente

1) Valorile lungimilor segmentelor sunt obținute din proiecție în plan.

Punct început	X / Y	Punct sfârșit	X / Y	Lungime segment (** (m)
1	436.195,415 303.471,416	2	435.775,641 303.482,756	419.927
2	435.775,641 303.482,756	3	435.775,132 303.481,188	1.649
3	435.775,132 303.481,188	4	435.771,787 303.470,948	10.772
4	435.771,787 303.470,948	5	436.191,487 303.459,61	419.853
5	436.191,487 303.459,61	1	436.195,415 303.471,416	12.442

**** Lungimile segmentelor sunt determinate în planul de proiecție Stereo 70 și sunt rotunjite la 1 milimetru.**

***** Distanța dintre puncte este formată din segmente cumulate ce sunt mai mici decât valoarea 1 milimetru.**

**DATE DESPRE IMOBILUL NR. 8449**

Oficiul de Cadastru și Publicitate Imobiliară DOLJ
Biroul de Cadastru și Publicitate Imobiliară Craiova

A. Partea I. Descrierea imobilului

TEREN Extravilan

Adresa: Jud. Dolj, T3, P428

Nr. Crt	Nr cadastral Nr. topografic	Suprafața* (mp)	Observații / Referințe
A1		5.000	Sector cadastral:13 Teren neimprejmuit;

B. Partea II. Proprietari și acte

Inscrieri privitoare la dreptul de proprietate și alte drepturi reale		Referințe
/		
Act Administrativ nr. TDP756-9674, din 12/09/1997 emis de CJSDPAT DOLJ (Defunct conform certificat deces seria D9, nr. 235562, data 13.01.1992);		
B1	Intabulare, drept de PROPRIETATE, dobandit prin Reconstituire, cota actuala 1/1, cota initiala 1/1 1) MAMUT ILIE, LIPSA CNP DEFUNCT:Da	A1

C. Partea III. SARCINI .

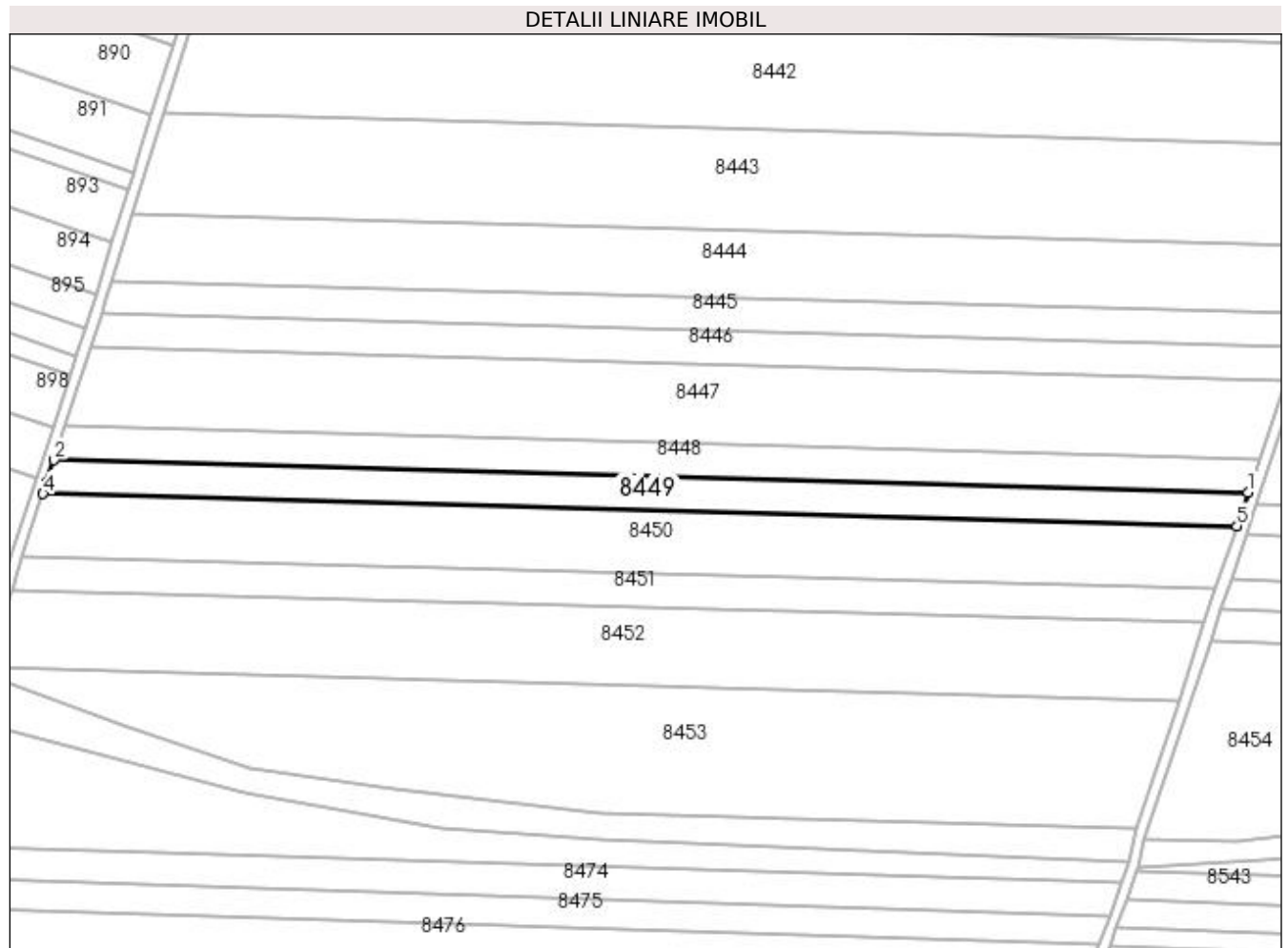
Inscrieri privind dezmembramintele dreptului de proprietate, drepturi reale de garanție și sarcini	Referințe
NU SUNT	

Anexa Nr. 1 La Partea I

Teren

Nr cadastral	Suprafața (mp)*	Observații / Referințe
	5.000	

* Suprafața este determinată în planul de proiecție Stereo 70.



Date referitoare la teren

Crt	Categorie folosință	Intra vilan	Suprafața (mp)	Tarla	Parcelă	Nr. topo	Observații / Referințe
1	arabil	NU	5.000	3	428	-	

Lungime Segmente

1) Valorile lungimilor segmentelor sunt obținute din proiecție în plan.

Punct început	X / Y	Punct sfârșit	X / Y	Lungime segment (** (m)
1	436.191,487 303.459,61	2	435.771,787 303.470,948	419.853
2	435.771,787 303.470,948	3	435.769,233 303.463,131	8.224
3	435.769,233 303.463,131	4	435.767,929 303.459,138	4.201
4	435.767,929 303.459,138	5	436.187,56 303.447,802	419.784
5	436.187,56 303.447,802	1	436.191,487 303.459,61	12.444

**** Lungimile segmentelor sunt determinate în planul de proiecție Stereo 70 și sunt rotunjite la 1 milimetru.**

***** Distanța dintre puncte este formată din segmente cumulate ce sunt mai mici decât valoarea 1 milimetru.**

**DATE DESPRE IMOBILUL NR. 8450**

Oficiul de Cadastru și Publicitate Imobiliară DOLJ
Biroul de Cadastru și Publicitate Imobiliară Craiova

A. Partea I. Descrierea imobilului

TEREN Extravilan

Adresa: Jud. Dolj, T3, P429

Nr. Crt	Nr cadastral Nr. topografic	Suprafața* (mp)	Observații / Referințe
A1		9.389	Sector cadastral:13 Teren neimprejmuit;

B. Partea II. Proprietari și acte

Inscrieri privitoare la dreptul de proprietate și alte drepturi reale	Referințe
/	
Act Administrativ nr. TDP746-9674, din 10/09/1997 emis de CJSDPAT DOLJ;	
B1	A1
Intabulare, drept de PROPRIETATE, dobândit prin Reconstituire, cota actuala 1/1, cota initiala 1/1 1) BUIURU NICOLAE , LIPSA CNP	

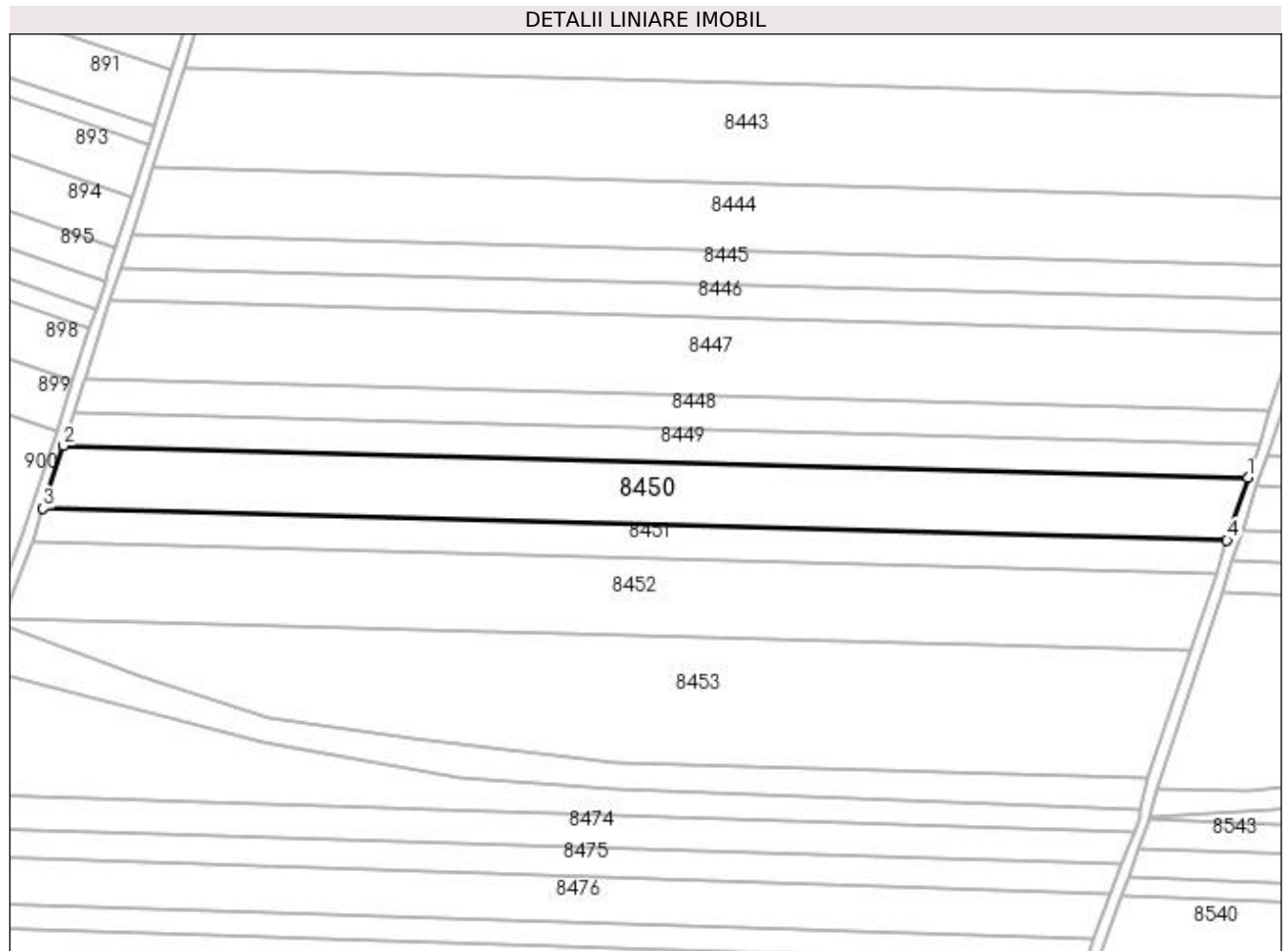
C. Partea III. SARCINI .

Inscrieri privind dezmembramintele dreptului de proprietate, drepturi reale de garanție și sarcini	Referințe
NU SUNT	

Anexa Nr. 1 La Partea I**Teren**

Nr cadastral	Suprafața (mp)*	Observații / Referințe
	9.389	

* Suprafața este determinată în planul de proiecție Stereo 70.

**Date referitoare la teren**

Crt	Categorie folosință	Intra vilan	Suprafața (mp)	Tarla	Parcelă	Nr. topo	Observații / Referințe
1	arabil	NU	9.389	3	429	-	

Lungime Segmente

1) Valorile lungimilor segmentelor sunt obținute din proiecție în plan.

Punct început	X / Y	Punct sfârșit	X / Y	Lungime segment (** (m)
1	436.187,56 303.447,802	2	435.767,929 303.459,138	419.784
2	435.767,929 303.459,138	3	435.760,683 303.436,956	23.336
3	435.760,683 303.436,956	4	436.180,182 303.425,623	419.652
4	436.180,182 303.425,623	1	436.187,56 303.447,802	23.374

**** Lungimile segmentelor sunt determinate în planul de proiecție Stereo 70 și sunt rotunjite la 1 milimetru.**

***** Distanța dintre puncte este formată din segmente cumulate ce sunt mai mici decât valoarea 1 milimetru.**

**DATE DESPRE IMOBILUL NR. 8451**

Oficiul de Cadastru și Publicitate Imobiliară DOLJ
Biroul de Cadastru și Publicitate Imobiliară Craiova

A. Partea I. Descrierea imobilului

TEREN Extravilan

Adresa: Jud. Dolj, T3, P430

Nr. Crt	Nr cadastral Nr. topografic	Suprafața* (mp)	Observații / Referințe
A1		5.000	Sector cadastral:13 Teren neimprejmuit;

B. Partea II. Proprietari și acte

Inscrieri privitoare la dreptul de proprietate și alte drepturi reale	Referințe
/	
Act Administrativ nr. TDP1029-48563, din 23/03/1995 emis de CJSDPAT DOLJ;	
B1	A1
Intabulare, drept de PROPRIETATE, dobandit prin Constituire, cota actuala 1/1, cota initiala 1/1 1) CIURCEA ZOIA, LIPSA CNP	

C. Partea III. SARCINI .

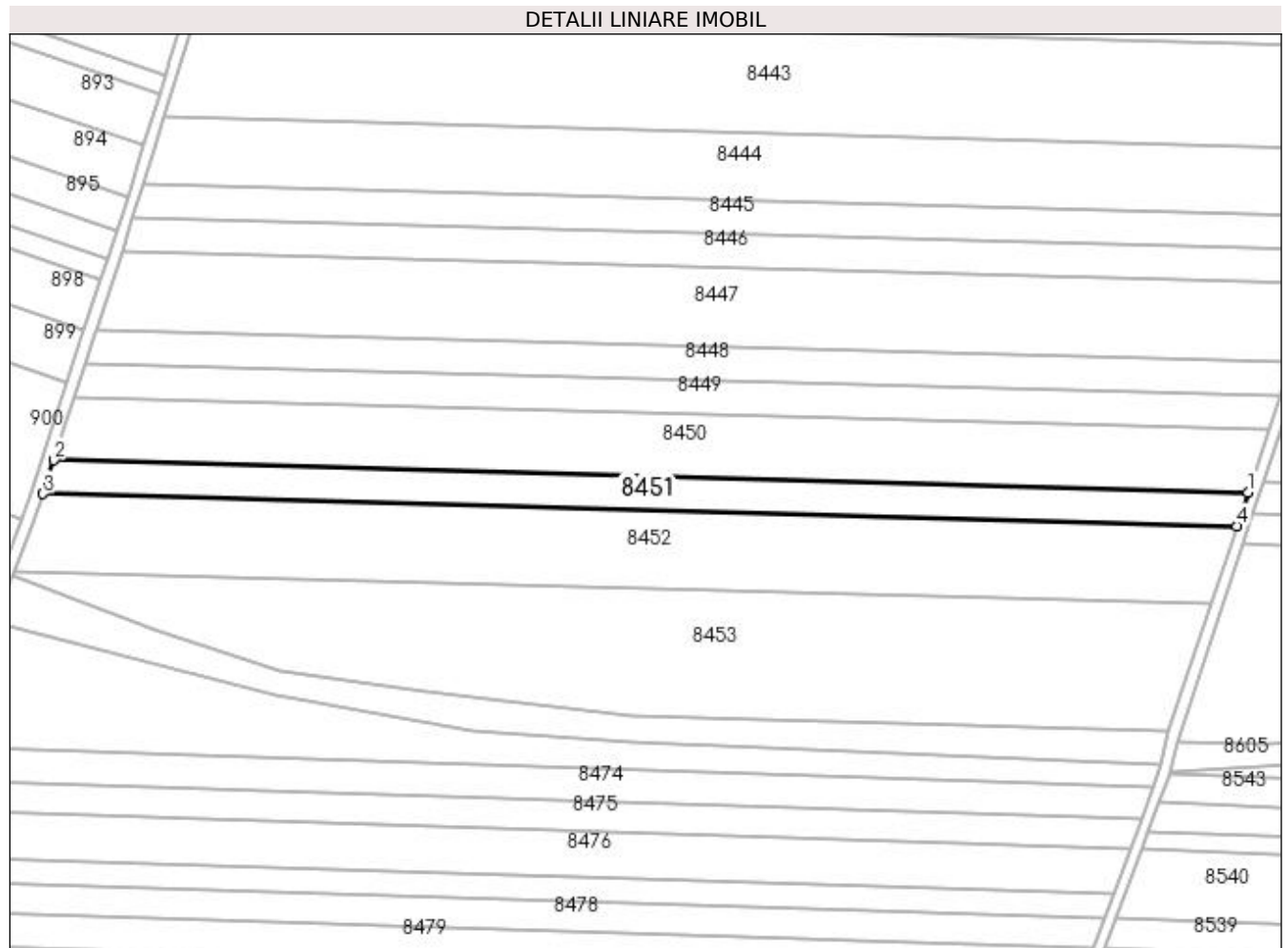
Inscrieri privind dezmembramintele dreptului de proprietate, drepturi reale de garanție și sarcini	Referințe
NU SUNT	

Anexa Nr. 1 La Partea I

Teren

Nr cadastral	Suprafața (mp)*	Observații / Referințe
	5.000	

* Suprafața este determinată în planul de proiecție Stereo 70.



Date referitoare la teren

Crt	Categorie folosință	Intravilan	Suprafața (mp)	Tarla	Parcelă	Nr. topo	Observații / Referințe
1	arabil	NU	5.000	3	430	-	

Lungime Segmente

1) Valorile lungimilor segmentelor sunt obținute din proiecție în plan.

Punct început	X / Y	Punct sfârșit	X / Y	Lungime segment (** (m)
1	436.180,182 303.425,623	2	435.760,683 303.436,956	419.652
2	435.760,683 303.436,956	3	435.756,824 303.425,14	12.43
3	435.756,824 303.425,14	4	436.176,252 303.413,81	419.581
4	436.176,252 303.413,81	1	436.180,182 303.425,623	12.45

**** Lungimile segmentelor sunt determinate în planul de proiecție Stereo 70 și sunt rotunjite la 1 milimetru.**

***** Distanța dintre puncte este formată din segmente cumulate ce sunt mai mici decât valoarea 1 milimetru.**

**DATE DESPRE IMOBILUL NR. 8452**

Oficiul de Cadastru și Publicitate Imobiliară DOLJ
 Biroul de Cadastru și Publicitate Imobiliară Craiova

A. Partea I. Descrierea imobilului

TEREN Extravilan

Adresa: Jud. Dolj, T3, P431

Nr. Crt	Nr cadastral Nr. topografic	Suprafața* (mp)	Observații / Referințe
A1	30100	11.500	Sector cadastral:13 Teren neimprejmuit;

B. Partea II. Proprietari și acte

Inscrieri privitoare la dreptul de proprietate și alte drepturi reale		Referințe
216757 / 01/11/2022		
Act Notarial nr. CONTRACT DE VANZARE AUT NR 1912, din 15/09/2022 emis de NP CRETAN CARMEN MIHAELA;		
B1	Intabulare, drept de PROPRIETATE, dobandit prin Conventie, cota actuala 1/1, cota initiala 1/1 1) RURAL BIOAGRICOL SRL, CIF:40247426	A1

C. Partea III. SARCINI .

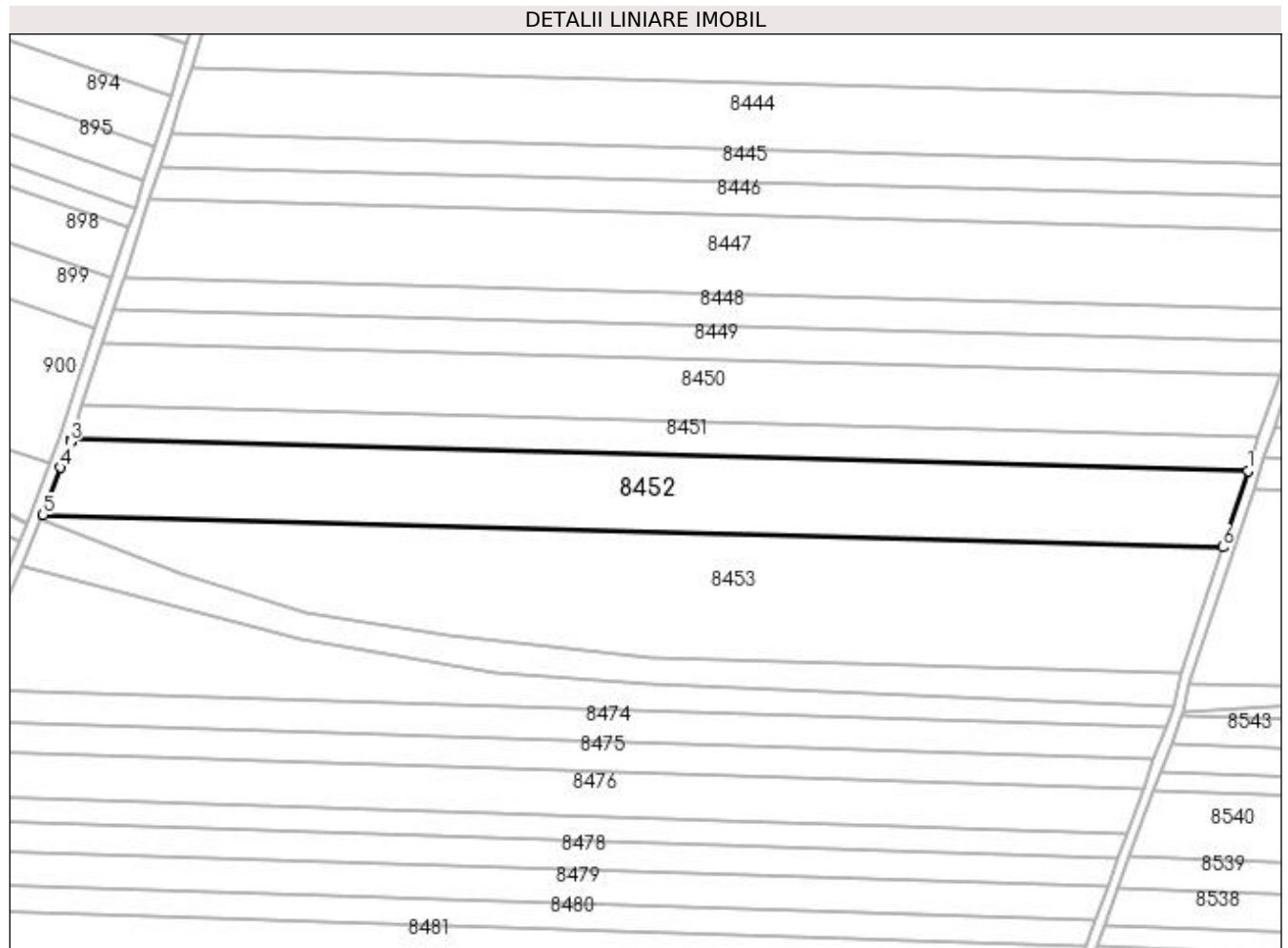
Inscrieri privind dezmembramintele dreptului de proprietate, drepturi reale de garanție și sarcini	Referințe
NU SUNT	

Anexa Nr. 1 La Partea I

Teren

Nr cadastral	Suprafața (mp)*	Observații / Referințe
30100	11.500	

* Suprafața este determinată în planul de proiecție Stereo 70.



Date referitoare la teren

Crt	Categorie folosință	Intra vilan	Suprafața (mp)	Tarla	Parcelă	Nr. topo	Observații / Referințe
1	arabil	NU	11.500	3	431	-	

Lungime Segmente

1) Valorile lungimilor segmentelor sunt obținute din proiecție în plan.

Punct început	X / Y	Punct sfârșit	X / Y	Lungime segment (** (m)
1	436.176,252 303.413,81	2	435.756,824 303.425,14	419.581
2	435.756,824 303.425,14	3	435.756,476 303.424,073	1.122
3	435.756,476 303.424,073	4	435.753,043 303.414,921	9.775
4	435.753,043 303.414,921	5	435.746,708 303.398,029	18.041
5	435.746,708 303.398,029	6	436.167,224 303.386,669	420.669

Punct început	X / Y	Punct sfârșit	X / Y	Lungime segment (** (m)
6	436.167,224 303.386,669	1	436.176,252 303.413,81	28.603

** Lungimile segmentelor sunt determinate în planul de proiecție Stereo 70 și sunt rotunjite la 1 milimetru.

*** Distanța dintre puncte este formată din segmente cumulate ce sunt mai mici decât valoarea 1 milimetru.

**DATE DESPRE IMOBILUL NR. 8453**

Oficiul de Cadastru și Publicitate Imobiliară DOLJ
Biroul de Cadastru și Publicitate Imobiliară Craiova

A. Partea I. Descrierea imobilului

TEREN Extravilan

Adresa: Jud. Dolj, T3, P382

Nr. Crt	Nr cadastral Nr. topografic	Suprafața* (mp)	Observații / Referințe
A1		15.400	Sector cadastral:13 Teren neimprejmuit;

B. Partea II. Proprietari și acte

Inscrieri privitoare la dreptul de proprietate și alte drepturi reale	Referințe
/	
Act Administrativ nr. TDP8774, din 11/09/2007 emis de CJSDPAT DOLJ;	
B1	A1
Intabulare, drept de PROPRIETATE, dobandit prin Reconstituire, cota actuala 1/1, cota initiala 1/1 1) NICOLA MARIA, LIPSA CNP	

C. Partea III. SARCINI .

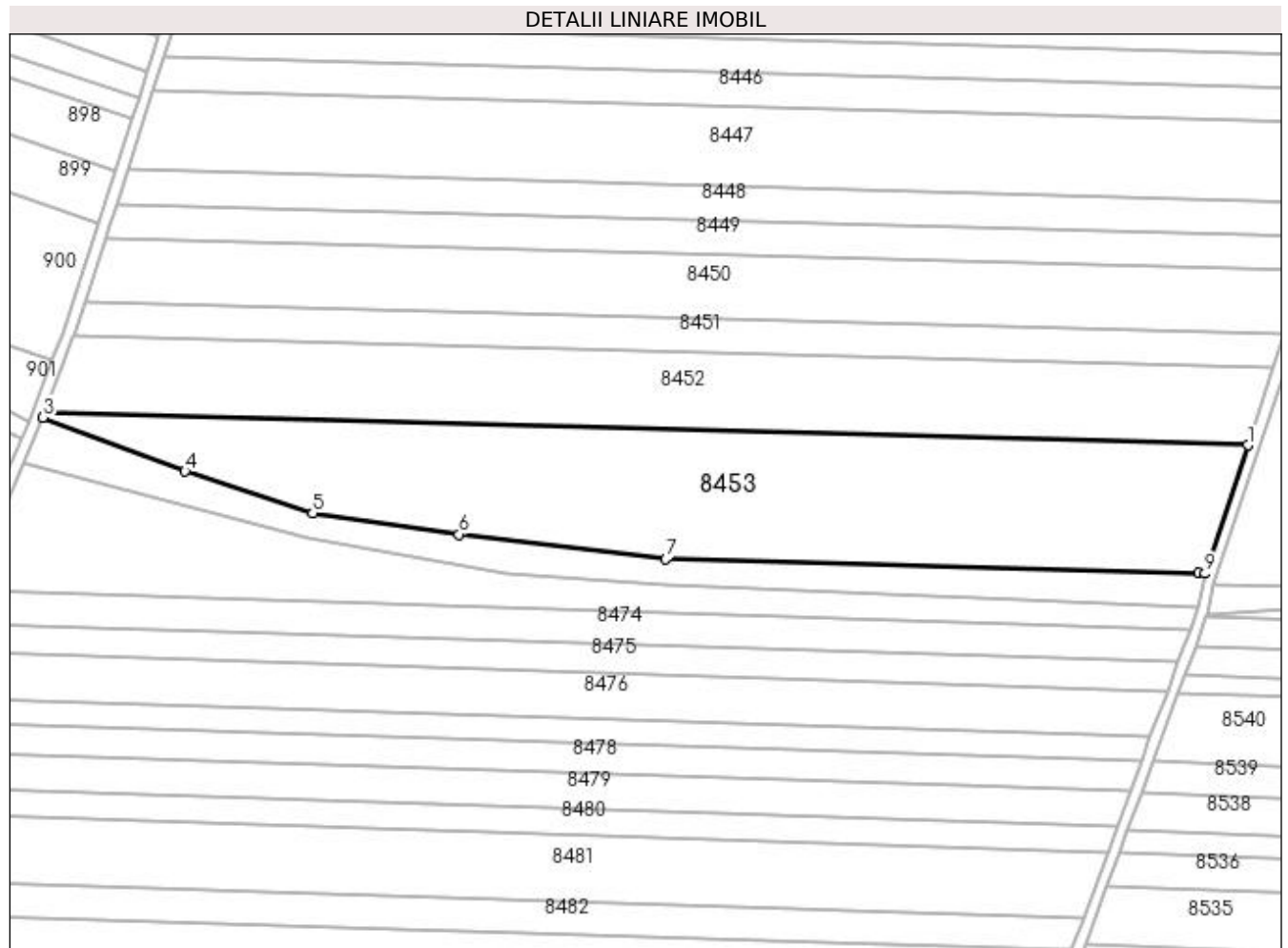
Inscrieri privind dezmembramintele dreptului de proprietate, drepturi reale de garanție și sarcini	Referințe
NU SUNT	

Anexa Nr. 1 La Partea I

Teren

Nr cadastral	Suprafața (mp)*	Observații / Referințe
	15.400	

* Suprafața este determinată în planul de proiecție Stereo 70.



Date referitoare la teren

Crt	Categorie folosință	Intra vilan	Suprafața (mp)	Tarla	Parcelă	Nr. topo	Observații / Referințe
1	arabil	NU	15.400	3	382	-	

Lungime Segmente

1) Valorile lungimilor segmentelor sunt obținute din proiecție în plan.

Punct început	X / Y	Punct sfârșit	X / Y	Lungime segment (** (m)
1	436.167,224 303.386,669	2	435.746,708 303.398,029	420.669
2	435.746,708 303.398,029	3	435.746,059 303.396,299	1.848
3	435.746,059 303.396,299	4	435.795,721 303.377,54	53.087
4	435.795,721 303.377,54	5	435.840,336 303.362,936	46.944
5	435.840,336 303.362,936	6	435.891,454 303.355,491	51.657

Punct început	X / Y	Punct sfârșit	X / Y	Lungime segment (** (m)
6	435.891,454 303.355,491	7	435.963,774 303.346,884	72.83
7	435.963,774 303.346,884	8	436.149,901 303.341,864	186.195
8	436.149,901 303.341,864	9	436.152,311 303.341,835	2.41
9	436.152,311 303.341,835	1	436.167,224 303.386,669	47.249

** Lungimile segmentelor sunt determinate în planul de proiecție Stereo 70 și sunt rotunjite la 1 milimetru.

*** Distanța dintre puncte este formată din segmente cumulate ce sunt mai mici decât valoarea 1 milimetru.

**DATE DESPRE IMOBILUL NR. 8454**

Oficiul de Cadastru și Publicitate Imobiliară DOLJ
Biroul de Cadastru și Publicitate Imobiliară Craiova

A. Partea I. Descrierea imobilului

TEREN Extravilan

Adresa: Jud. Dolj, T3, P366

Nr. Crt	Nr cadastral Nr. topografic	Suprafața* (mp)	Observații / Referințe
A1		14.500	Sector cadastral:13 Teren neimprejmuit; In TDP a fost in scris in mod eronat T4, corect fiind T3

B. Partea II. Proprietari și acte

Inscrieri privitoare la dreptul de proprietate și alte drepturi reale		Referințe
/		
Act Administrativ nr. TDP886-15011, din 14/02/1995 emis de CJSDPAT DOLJ;		
B1	Intabulare, drept de PROPRIETATE, dobandit prin Reconstituire, cota actuala 1/1, cota initiala 1/1 1) DENEȚEANU CONSTANTINA, LIPSA CNP	A1

C. Partea III. SARCINI .

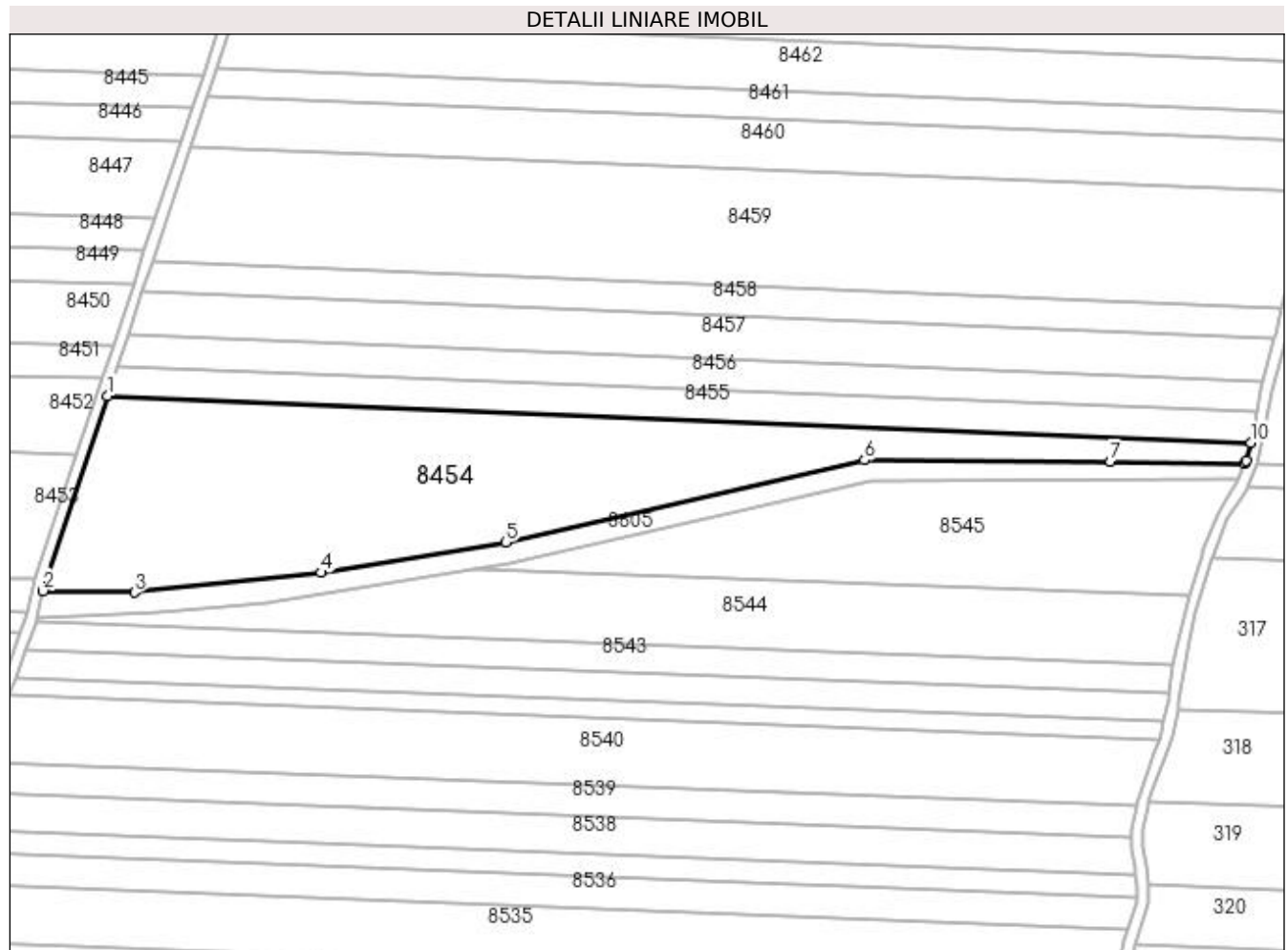
Inscrieri privind dezmembramintele dreptului de proprietate, drepturi reale de garanție și sarcini	Referințe
NU SUNT	

Anexa Nr. 1 La Partea I

Teren

Nr cadastral	Suprafața (mp)*	Observații / Referințe
	14.500	In TDP a fost inregistrat în mod eronat T4, corect fiind T3

* Suprafața este determinată în planul de proiecție Stereo 70.



Date referitoare la teren

Crt	Categorie folosință	Intravilan	Suprafața (mp)	Tarla	Parcelă	Nr. topo	Observații / Referințe
1	arabil	NU	14.500	3	366	-	

Lungime Segmente

1) Valorile lungimilor segmentelor sunt obținute din proiecție în plan.

Punct început	X / Y	Punct sfârșit	X / Y	Lungime segment (** (m)
1	436.178,39 303.407,555	2	436.155,141 303.337,638	73.681
2	436.155,141 303.337,638	3	436.187,945 303.337,116	32.808
3	436.187,945 303.337,116	4	436.254,867 303.344,17	67.293
4	436.254,867 303.344,17	5	436.321,033 303.355,063	67.057
5	436.321,033 303.355,063	6	436.449,866 303.384,462	132.145

Punct început	X / Y	Punct sfârșit	X / Y	Lungime segment (** (m)
6	436.449,866 303.384,462	7	436.538,1 303.383,953	88.235
7	436.538,1 303.383,953	8	436.586,161 303.383,213	48.067
8	436.586,161 303.383,213	9	436.586,727 303.384,368	1.286
9	436.586,727 303.384,368	10	436.588,395 303.390,831	6.675
10	436.588,395 303.390,831	1	436.178,39 303.407,555	410.346

** Lungimile segmentelor sunt determinate în planul de proiecție Stereo 70 și sunt rotunjite la 1 milimetru.

*** Distanța dintre puncte este formată din segmente cumulate ce sunt mai mici decât valoarea 1 milimetru.

**DATE DESPRE IMOBILUL NR. 8455**

Oficiul de Cadastru și Publicitate Imobiliară DOLJ
Biroul de Cadastru și Publicitate Imobiliară Craiova

A. Partea I. Descrierea imobilului

TEREN Extravilan

Adresa: Jud. Dolj, T3, P367

Nr. Crt	Nr cadastral Nr. topografic	Suprafața* (mp)	Observații / Referințe
A1		4.500	Sector cadastral:13 Teren neimprejmuit;

B. Partea II. Proprietari și acte

Inscrieri privitoare la dreptul de proprietate și alte drepturi reale	Referințe
/	
Act Notarial nr. APV 3787, din 06/09/2019 emis de SPN DOINA FĂURAR;	
B1	A1
Intabulare, drept de PROPRIETATE, dobandit prin lesire Din Indiviziune, cota actuala 1/1, cota initiala 1/1 1) NĂUIU IULIANA	

C. Partea III. SARCINI .

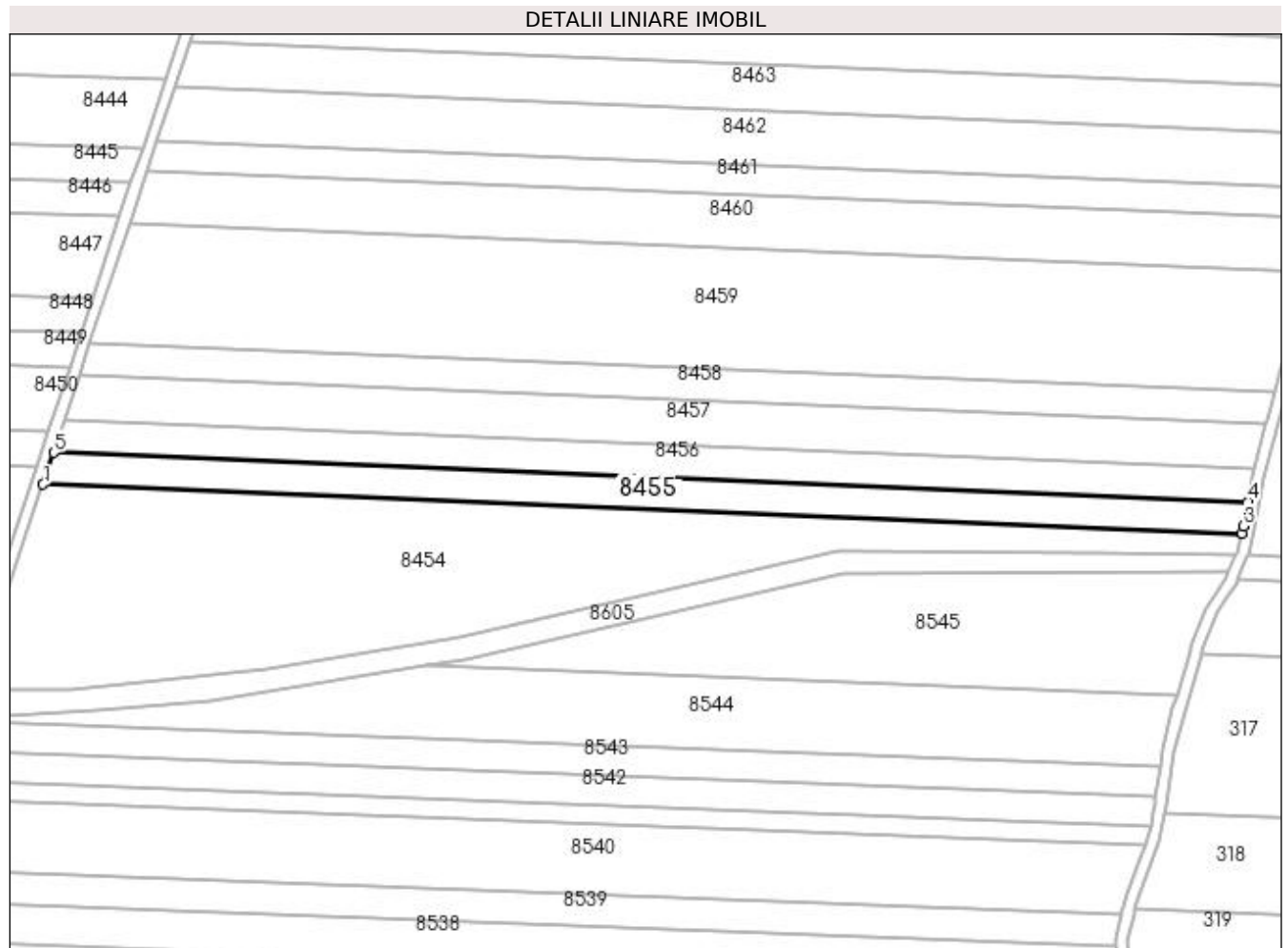
Inscrieri privind dezmembramintele dreptului de proprietate, drepturi reale de garanție și sarcini	Referințe
NU SUNT	

Anexa Nr. 1 La Partea I

Teren

Nr cadastral	Suprafața (mp)*	Observații / Referințe
	4.500	

* Suprafața este determinată în planul de proiecție Stereo 70.



Date referitoare la teren

Crt	Categorie folosință	Intra vilan	Suprafața (mp)	Tarla	Parcelă	Nr. topo	Observații / Referințe
1	arabil	NU	4.500	3	367	-	

Lungime Segmente

1) Valorile lungimilor segmentelor sunt obținute din proiecție în plan.

Punct început	X / Y	Punct sfârșit	X / Y	Lungime segment (** (m)
1	436.178,39 303.407,555	2	436.588,395 303.390,831	410.346
2	436.588,395 303.390,831	3	436.589,041 303.393,332	2.583
3	436.589,041 303.393,332	4	436.590,625 303.401,732	8.548
4	436.590,625 303.401,732	5	436.181,996 303.418,4	408.969
5	436.181,996 303.418,4	1	436.178,39 303.407,555	11.429

**** Lungimile segmentelor sunt determinate în planul de proiecție Stereo 70 și sunt rotunjite la 1 milimetru.**

***** Distanța dintre puncte este formată din segmente cumulate ce sunt mai mici decât valoarea 1 milimetru.**

**DATE DESPRE IMOBILUL NR. 8456**

Oficiul de Cadastru și Publicitate Imobiliară DOLJ
Biroul de Cadastru și Publicitate Imobiliară Craiova

A. Partea I. Descrierea imobilului

TEREN Extravilan

Adresa: Jud. Dolj, T3, P367

Nr. Crt	Nr cadastral Nr. topografic	Suprafața* (mp)	Observații / Referințe
A1		4.500	Sector cadastral:13 Teren neimprejmuit;

B. Partea II. Proprietari și acte

Inscrieri privitoare la dreptul de proprietate și alte drepturi reale	Referințe
/	
Act Administrativ nr. TDP294-2192, din 01/02/1994 emis de CJSDPAT DOLJ;	
B1	A1
Intabulare, drept de PROPRIETATE, dobândit prin Reconstituire, cota actuala 1/1, cota initiala 1/1 1) MOCANU CONSTANTIN , LIPSA CNP	

C. Partea III. SARCINI .

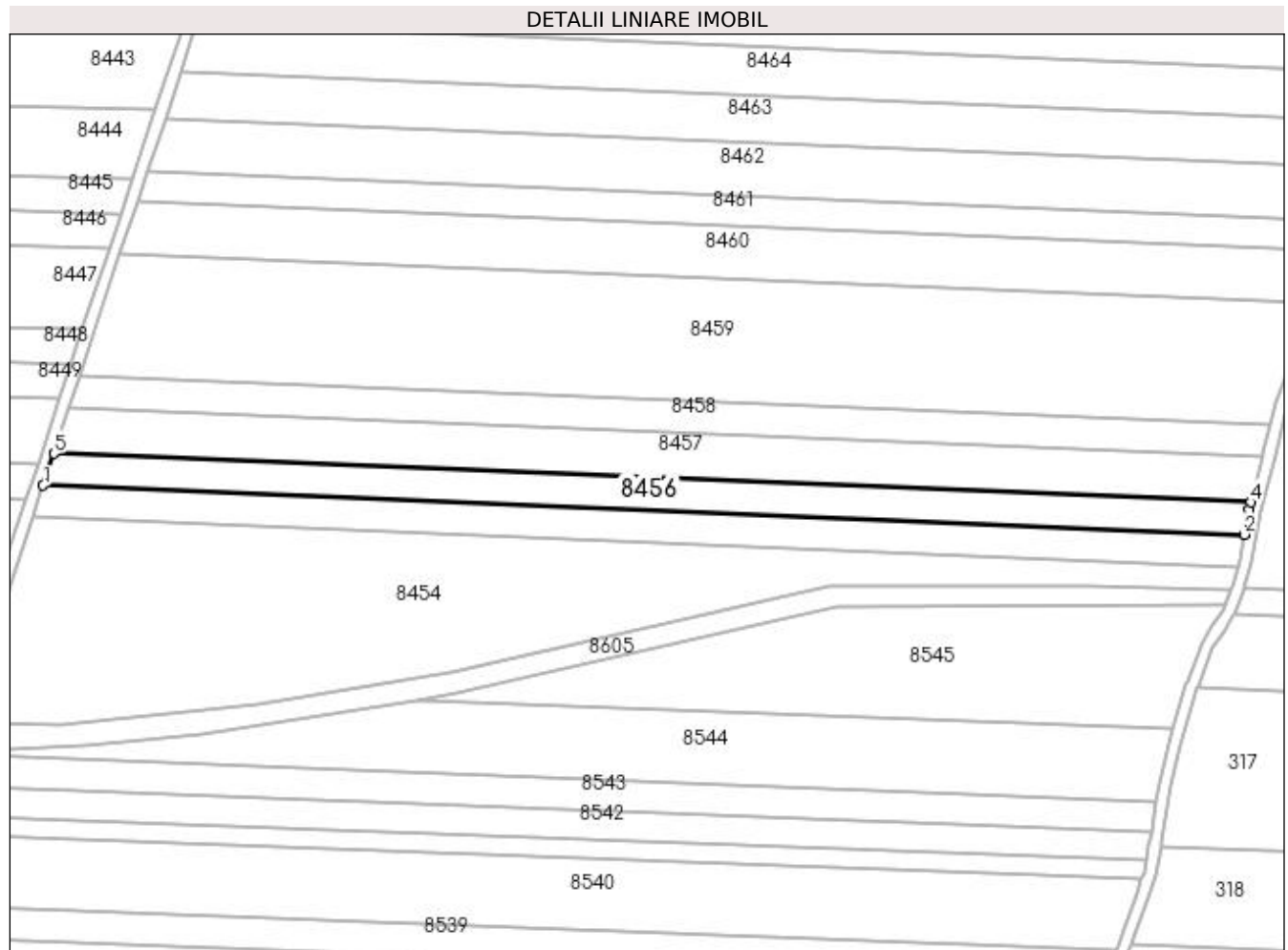
Inscrieri privind dezmembramintele dreptului de proprietate, drepturi reale de garanție și sarcini	Referințe
NU SUNT	

Anexa Nr. 1 La Partea I

Teren

Nr cadastral	Suprafața (mp)*	Observații / Referințe
	4.500	

* Suprafața este determinată în planul de proiecție Stereo 70.



Date referitoare la teren

Crt	Categorie folosință	Intra vilan	Suprafața (mp)	Tarla	Parcelă	Nr. topo	Observații / Referințe
1	arabil	NU	4.500	3	367	-	

Lungime Segmente

1) Valorile lungimilor segmentelor sunt obținute din proiecție în plan.

Punct început	X / Y	Punct sfârșit	X / Y	Lungime segment (** (m)
1	436.181,996 303.418,4	2	436.590,625 303.401,732	408.969
2	436.590,625 303.401,732	3	436.592,244 303.410,322	8.741
3	436.592,244 303.410,322	4	436.592,847 303.412,674	2.428
4	436.592,847 303.412,674	5	436.185,616 303.429,285	407.57
5	436.185,616 303.429,285	1	436.181,996 303.418,4	11.471

**** Lungimile segmentelor sunt determinate în planul de proiecție Stereo 70 și sunt rotunjite la 1 milimetru.**

***** Distanța dintre puncte este formată din segmente cumulate ce sunt mai mici decât valoarea 1 milimetru.**

**DATE DESPRE IMOBILUL NR. 8457**

Oficiul de Cadastru și Publicitate Imobiliară DOLJ
Biroul de Cadastru și Publicitate Imobiliară Craiova

A. Partea I. Descrierea imobilului

TEREN Extravilan

Adresa: Jud. Dolj, T3, P368

Nr. Crt	Nr cadastral Nr. topografic	Suprafața* (mp)	Observații / Referințe
A1	30106	6.400	Sector cadastral:13 Teren neimprejmuit;

B. Partea II. Proprietari și acte

Inscrieri privitoare la dreptul de proprietate și alte drepturi reale	Referințe
216698 / 01/11/2022	
Act Notarial nr. CONTRACT DE VANZARE AUT 1912, din 15/09/2022 emis de CRETAN CARMEN MIHAELA;	
B1	A1
Intabulare, drept de PROPRIETATE, dobandit prin Conventie, cota actuala 1/1, cota initiala 1/1 1) RURAL BIOAGRICOL SRL, CIF:40247426	

C. Partea III. SARCINI .

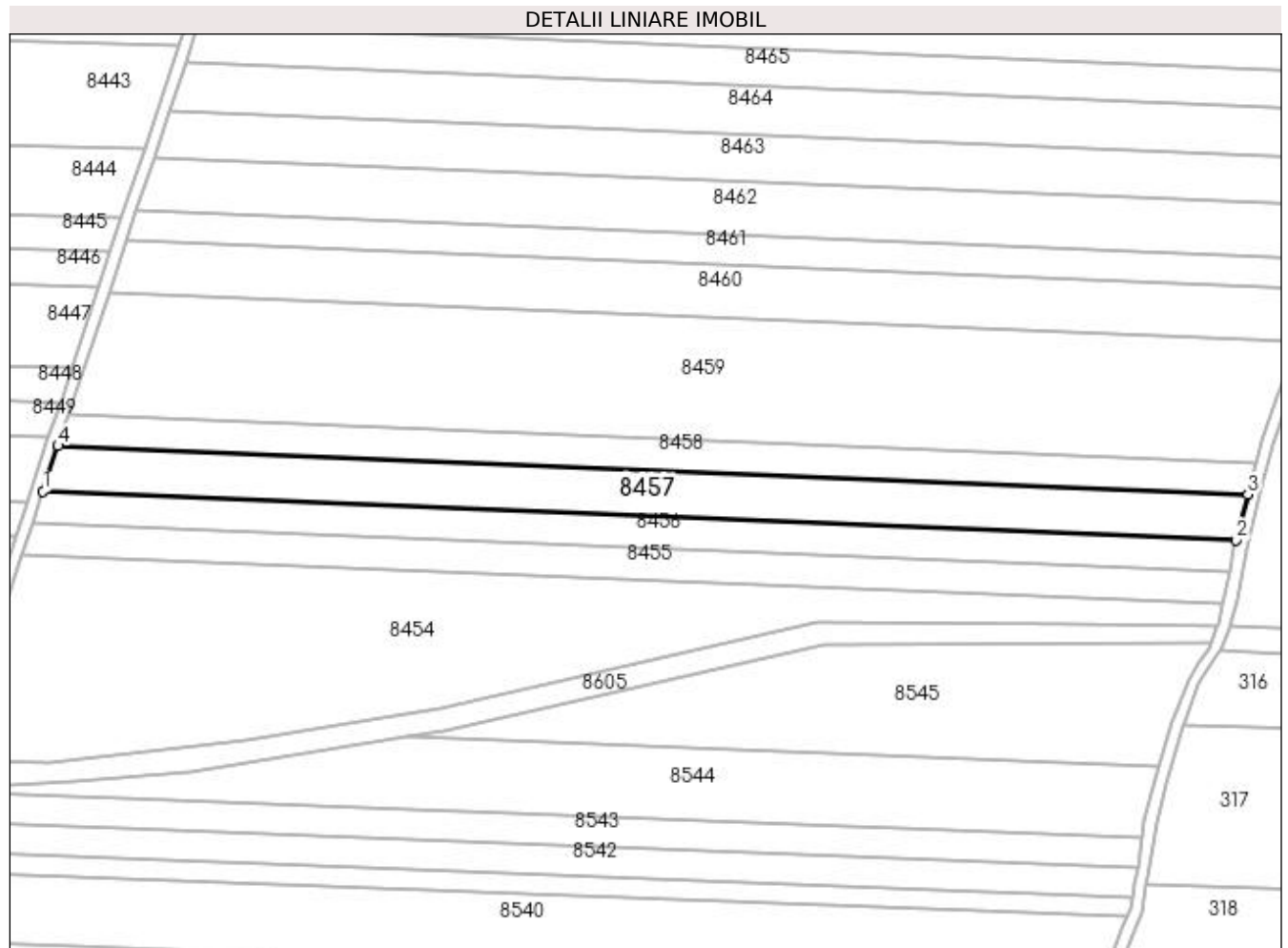
Inscrieri privind dezmembramintele dreptului de proprietate, drepturi reale de garanție și sarcini	Referințe
NU SUNT	

Anexa Nr. 1 La Partea I

Teren

Nr cadastral	Suprafața (mp)*	Observații / Referințe
30106	6.400	

* Suprafața este determinată în planul de proiecție Stereo 70.



Date referitoare la teren

Crt	Categorie folosință	Intra vilan	Suprafața (mp)	Tarla	Parcelă	Nr. topo	Observații / Referințe
1	arabil	NU	6.400	3	368	-	

Lungime Segmente

1) Valorile lungimilor segmentelor sunt obținute din proiecție în plan.

Punct început	X / Y	Punct sfârșit	X / Y	Lungime segment (** (m)
1	436.185,616 303.429,285	2	436.592,847 303.412,674	407.57
2	436.592,847 303.412,674	3	436.596,842 303.428,25	16.08
3	436.596,842 303.428,25	4	436.190,779 303.444,813	406.401
4	436.190,779 303.444,813	1	436.185,616 303.429,285	16.364

**** Lungimile segmentelor sunt determinate în planul de proiecție Stereo 70 și sunt rotunjite la 1 milimetru.**

***** Distanța dintre puncte este formată din segmente cumulate ce sunt mai mici decât valoarea 1 milimetru.**

**DATE DESPRE IMOBILUL NR. 8458**

Oficiul de Cadastru și Publicitate Imobiliară DOLJ
Biroul de Cadastru și Publicitate Imobiliară Craiova

A. Partea I. Descrierea imobilului

TEREN Extravilan

Adresa: Jud. Dolj, T3, P369/1

Nr. Crt	Nr cadastral Nr. topografic	Suprafața* (mp)	Observații / Referințe
A1	31177	4.462	Sector cadastral:13 Teren neimprejmit;

B. Partea II. Proprietari și acte

Inscrieri privitoare la dreptul de proprietate și alte drepturi reale	Referințe
120113 / 16/09/2016	
Act Notarial nr. CVC aut. nr. 403, din 09/09/2016 emis de NP Closca A D (CONTRACT DE VANZARE);	
B1	A1
Intabulare, drept de PROPRIETATE, dobândit prin Conventie, cota actuala 1/1, cota initiala 1/1 1) SOCIETATEA AGRI TERENURI SA , CIF:24816228	

C. Partea III. SARCINI

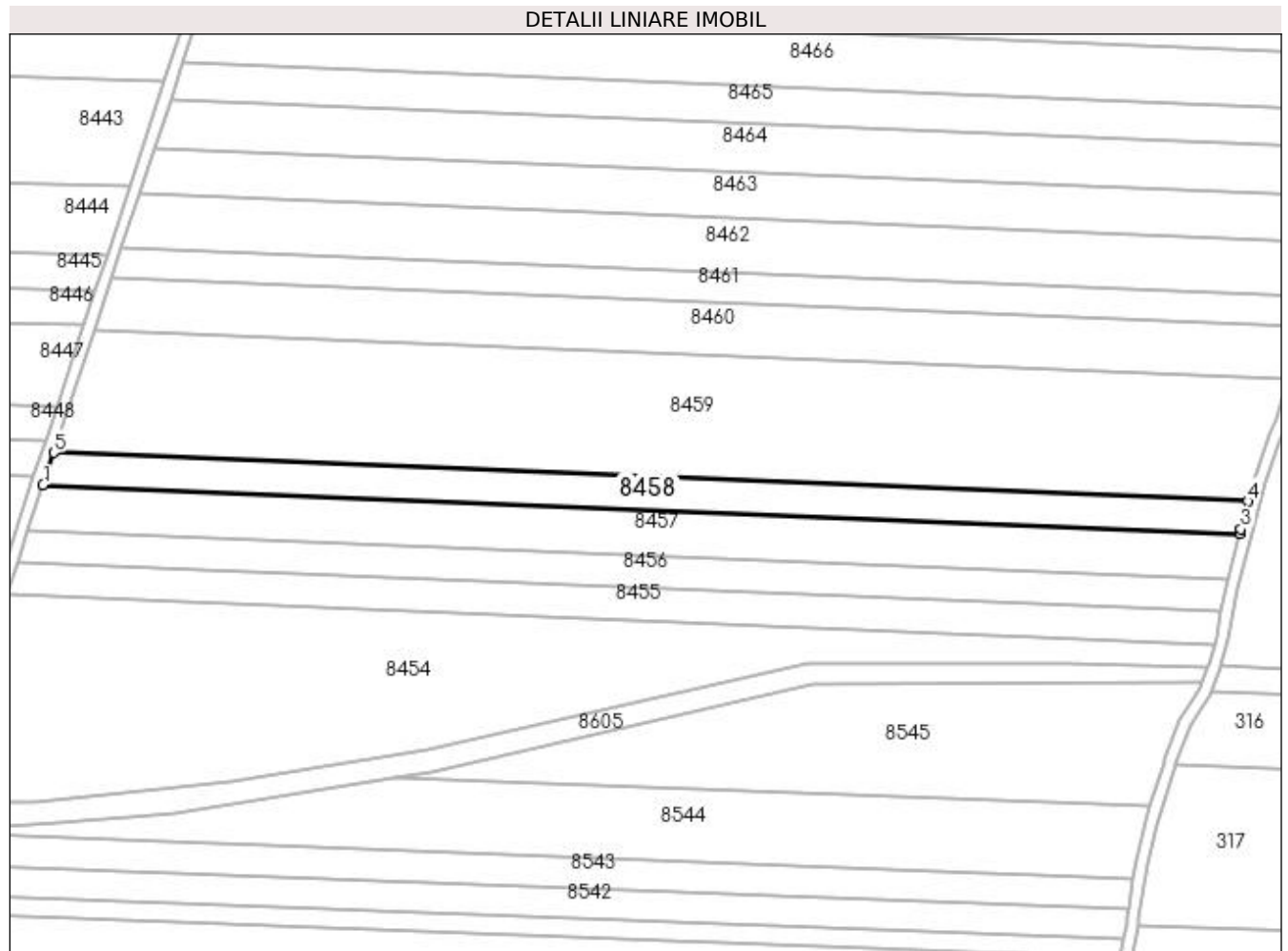
Inscrieri privind dezmembramintele dreptului de proprietate, drepturi reale de garanție și sarcini	Referințe
91865 / 19/09/2013	
Hotarare Judecatoreasca nr. Sentinta Civila nr 26377, din 26/11/2002 emis de JUDECATORIA CRAIOVA dosar nr 23830/2000;	
C1	A1
Intabulare, drept de IPOTECA LEGALA, Valoare:2161334 LEI ce reprezinta sulta 1) DINU MAGDALENA , LIPSA CNP	

Anexa Nr. 1 La Partea I

Teren

Nr cadastral	Suprafața (mp)*	Observații / Referințe
31177	4.462	

* Suprafața este determinată în planul de proiecție Stereo 70.



Date referitoare la teren

Crt	Categorie folosință	Intra vilan	Suprafața (mp)	Tarla	Parcelă	Nr. topo	Observații / Referințe
1	arabil	NU	4.462	3	369/1	-	

Lungime Segmente

1) Valorile lungimilor segmentelor sunt obținute din proiecție în plan.

Punct început	X / Y	Punct sfârșit	X / Y	Lungime segment (** (m)
1	436.190,779 303.444,813	2	436.596,842 303.428,25	406.401
2	436.596,842 303.428,25	3	436.597,233 303.429,773	1.572
3	436.597,233 303.429,773	4	436.599,647 303.439,135	9.668
4	436.599,647 303.439,135	5	436.194,388 303.455,665	405.596
5	436.194,388 303.455,665	1	436.190,779 303.444,813	11.436

**** Lungimile segmentelor sunt determinate în planul de proiecție Stereo 70 și sunt rotunjite la 1 milimetru.**

***** Distanța dintre puncte este formată din segmente cumulate ce sunt mai mici decât valoarea 1 milimetru.**

**DATE DESPRE IMOBILUL NR. 8459**

Oficiul de Cadastru și Publicitate Imobiliară DOLJ
Biroul de Cadastru și Publicitate Imobiliară Craiova

A. Partea I. Descrierea imobilului

TEREN Extravilan

Adresa: Jud. Dolj, T3, P369, 370

Nr. Crt	Nr cadastral Nr. topografic	Suprafața* (mp)	Observații / Referințe
A1	31163	16.938	Sector cadastral:13 Teren neimprejmuț;

B. Partea II. Proprietari și acte

Inscrieri privitoare la dreptul de proprietate și alte drepturi reale		Referințe
115265 / 06/09/2016		
Act Notarial nr. contract de vanzare aut nr 289, din 22/08/2016 emis de SPN COGNITO (CONTRACT VANZARE);		
B1	Intabulare, drept de PROPRIETATE, dobandit prin Conventie, cota actuala 7800/16938, cota initiala 7800/16938 1) SOCIETATEA AGRI TERENURI SA, CIF:24816228	A1

C. Partea III. SARCINI

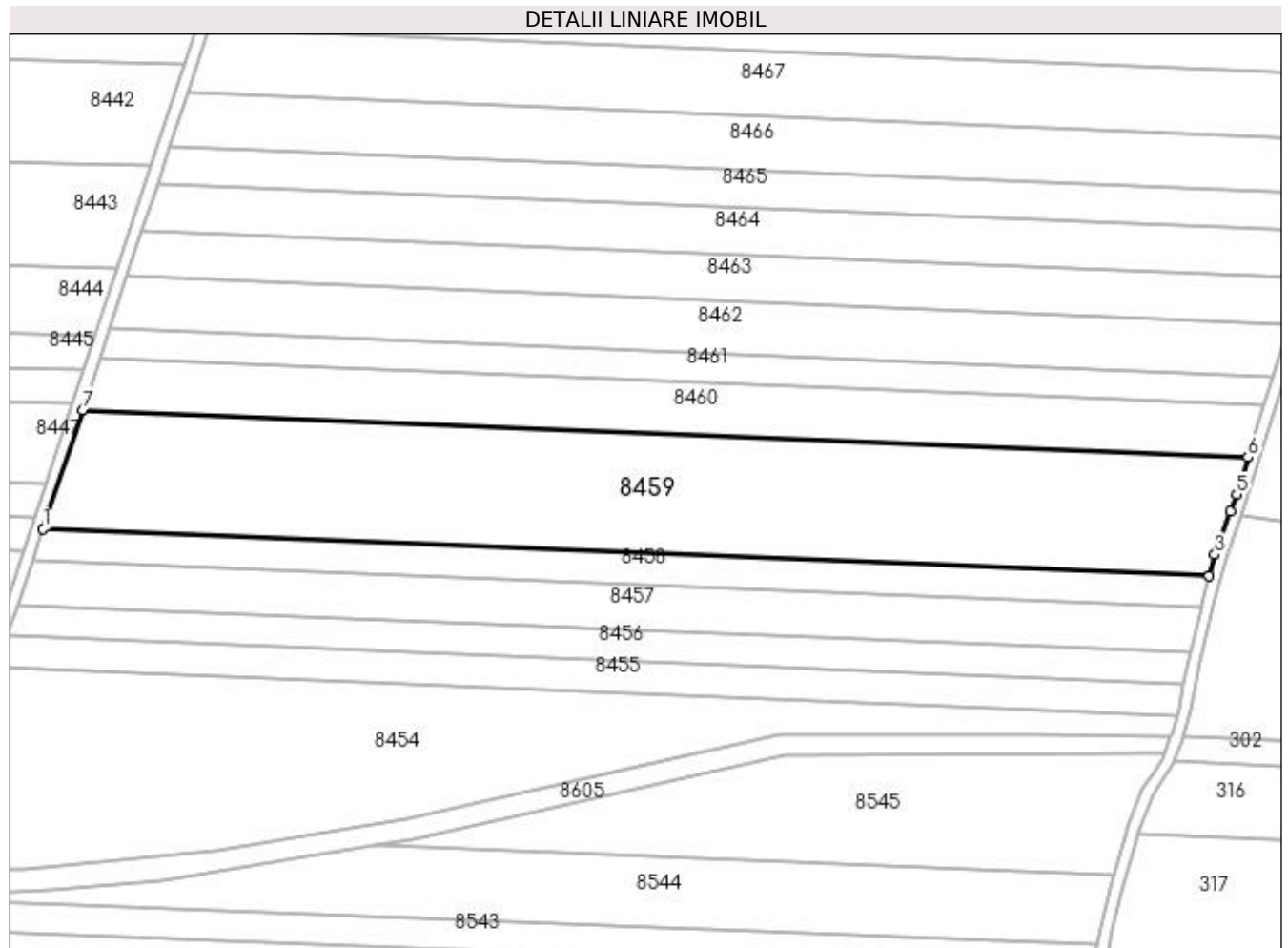
Inscrieri privind dezmembramintele dreptului de proprietate, drepturi reale de garanție și sarcini		Referințe
78907 / 09/08/2013		
Act Administrativ nr. TDP nr. 849-15011, din 06/02/1995 emis de CJSDPAT DOLJ (TDP nr. 888-15011/14.09.1997, Sentinta civila nr. 26377/26.11.2002 in Dosar nr. 23830/2000 pronuntata de Judecatoria Craiova, Decizia civila nr. 515/19.04.2004 in Dosar nr. 1506/CIV/2003 pronuntata de Tribunalul Dolj, CM nr. 146/03.08.2010 NP Tudor M D);		
C1	Intabulare, drept de IPOTECA, Valoare:3002334 ROLlegală, ce reprezintă sultă 1) DINU MAGDALENA, LIPSA CNP	A1

Anexa Nr. 1 La Partea I

Teren

Nr cadastral	Suprafața (mp)*	Observații / Referințe
31163	16.938	

* Suprafața este determinată în planul de proiecție Stereo 70.



Date referitoare la teren

Crt	Categorie folosință	Intravilan	Suprafața (mp)	Tarla	Parcelă	Nr. topo	Observații / Referințe
1	arabil	NU	9.138	3	369	-	
2	arabil	NU	7.800	3	370	-	

Lungime Segmente

1) Valorile lungimilor segmentelor sunt obținute din proiecție în plan.

Punct început	X / Y	Punct sfârșit	X / Y	Lungime segment (** (m)
1	436.194,388 303.455,665	2	436.599,647 303.439,135	405.596
2	436.599,647 303.439,135	3	436.601,585 303.446,649	7.76
3	436.601,585 303.446,649	4	436.606,95 303.461,539	15.827
4	436.606,95 303.461,539	5	436.609,127 303.467,582	6.423

Punct început	X / Y	Punct sfârșit	X / Y	Lungime segment (** (m)
5	436.609,127 303.467,582	6	436.613,049 303.480,407	13.411
6	436.613,049 303.480,407	7	436.208,108 303.496,925	405.278
7	436.208,108 303.496,925	1	436.194,388 303.455,665	43.481

** Lungimile segmentelor sunt determinate în planul de proiecție Stereo 70 și sunt rotunjite la 1 milimetru.

*** Distanța dintre puncte este formată din segmente cumulate ce sunt mai mici decât valoarea 1 milimetru.

**DATE DESPRE IMOBILUL NR. 8460**

Oficiul de Cadastru și Publicitate Imobiliară DOLJ
Biroul de Cadastru și Publicitate Imobiliară Craiova

A. Partea I. Descrierea imobilului

TEREN Extravilan

Adresa: Jud. Dolj, T3, P371

Nr. Crt	Nr cadastral Nr. topografic	Suprafața* (mp)	Observații / Referințe
A1	31436	7.400	Sector cadastral:13 Teren neimprejmuit;

B. Partea II. Proprietari și acte

Inscrieri privitoare la dreptul de proprietate și alte drepturi reale	Referințe
19832 / 16/02/2017	
Act Notarial nr. CONTRACT DE VANZARE AUT SUB NR. 488, din 10/02/2017 emis de NP DOINA FAURAR;	
B1	Intabulare, drept de PROPRIETATE, dobandit prin Conventie, cota actuala 1/1, cota initiala 1/1
	1) SOCIETATEA COMERCIALA DELTA BERCENI INVEST SRL, CIF:22046319

C. Partea III. SARCINI .

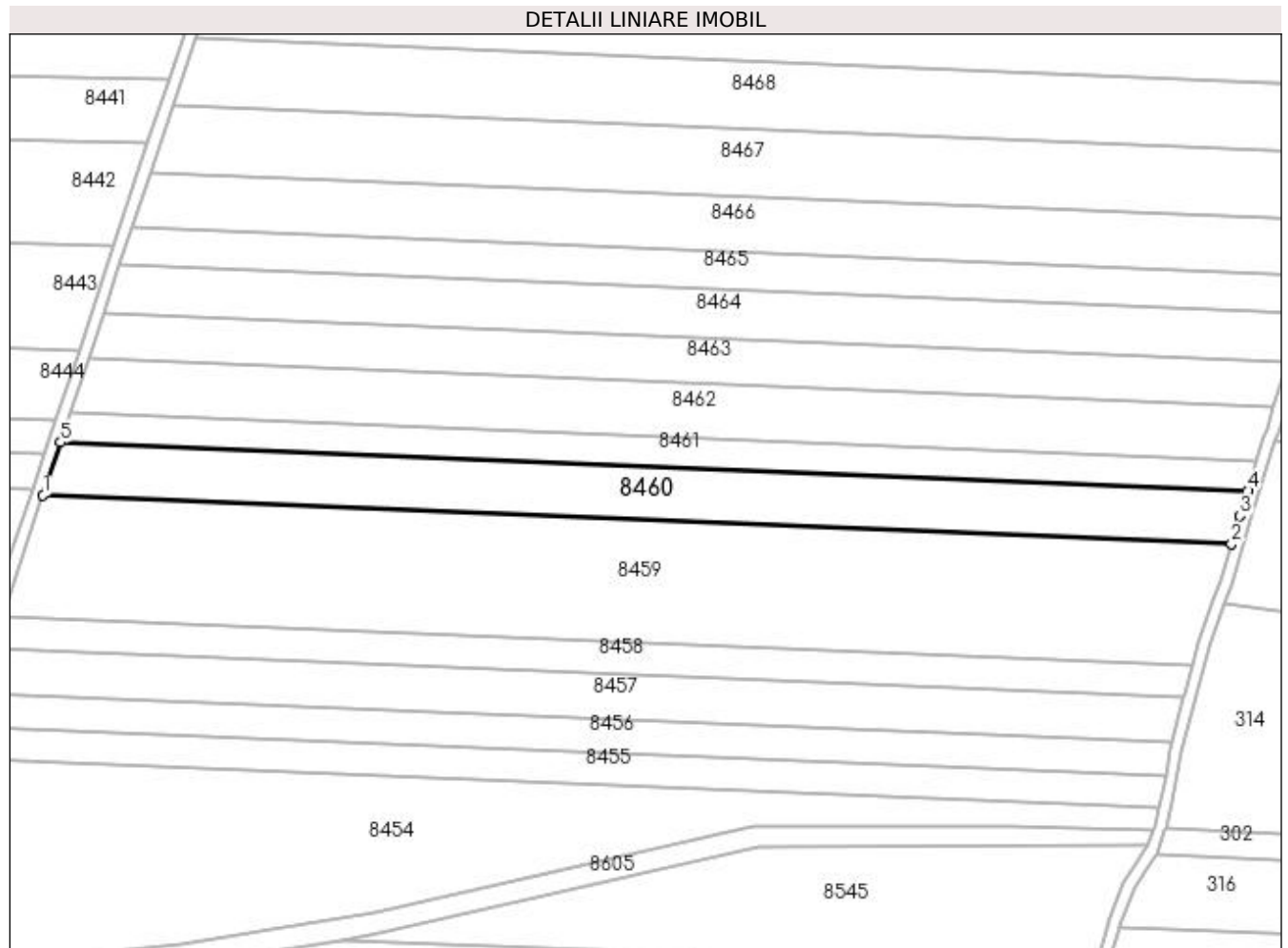
Inscrieri privind dezmembramintele dreptului de proprietate, drepturi reale de garanție și sarcini	Referințe
NU SUNT	

Anexa Nr. 1 La Partea I

Teren

Nr cadastral	Suprafața (mp)*	Observații / Referințe
31436	7.400	

* Suprafața este determinată în planul de proiecție Stereo 70.



Date referitoare la teren

Crt	Categorie folosință	Intravilan	Suprafața (mp)	Tarla	Parcelă	Nr. topo	Observații / Referințe
1	arabil	NU	7.400	3	371	-	

Lungime Segmente

1) Valorile lungimilor segmentelor sunt obținute din proiecție în plan.

Punct început	X / Y	Punct sfârșit	X / Y	Lungime segment (** (m)
1	436.208,108 303.496,925	2	436.613,049 303.480,407	405.278
2	436.613,049 303.480,407	3	436.615,947 303.489,88	9.906
3	436.615,947 303.489,88	4	436.618,585 303.498,466	8.982
4	436.618,585 303.498,466	5	436.214,107 303.514,965	404.814
5	436.214,107 303.514,965	1	436.208,108 303.496,925	19.011

**** Lungimile segmentelor sunt determinate în planul de proiecție Stereo 70 și sunt rotunjite la 1 milimetru.**

***** Distanța dintre puncte este formată din segmente cumulate ce sunt mai mici decât valoarea 1 milimetru.**

**DATE DESPRE IMOBILUL NR. 8461**

Oficiul de Cadastru și Publicitate Imobiliară DOLJ
Biroul de Cadastru și Publicitate Imobiliară Craiova

A. Partea I. Descrierea imobilului

TEREN Extravilan

Adresa: Jud. Dolj, T3, P372

Nr. Crt	Nr cadastral Nr. topografic	Suprafața* (mp)	Observații / Referințe
A1		4.100	Sector cadastral:13 Teren neimprejmuit; In TDP a fost inscris in mod eronat T4, corect fiind T3

B. Partea II. Proprietari și acte

Inscrieri privitoare la dreptul de proprietate și alte drepturi reale		Referințe
/		
Act Administrativ nr. TDP712-9674, din 03/09/1997 emis de CJSDPAT DOLJ;		
B1	Intabulare, drept de PROPRIETATE, dobandit prin Reconstituire, cota actuala 1/1, cota initiala 1/1 1) BAZAVAN CONSTANTIN, LIPSA CNP	A1

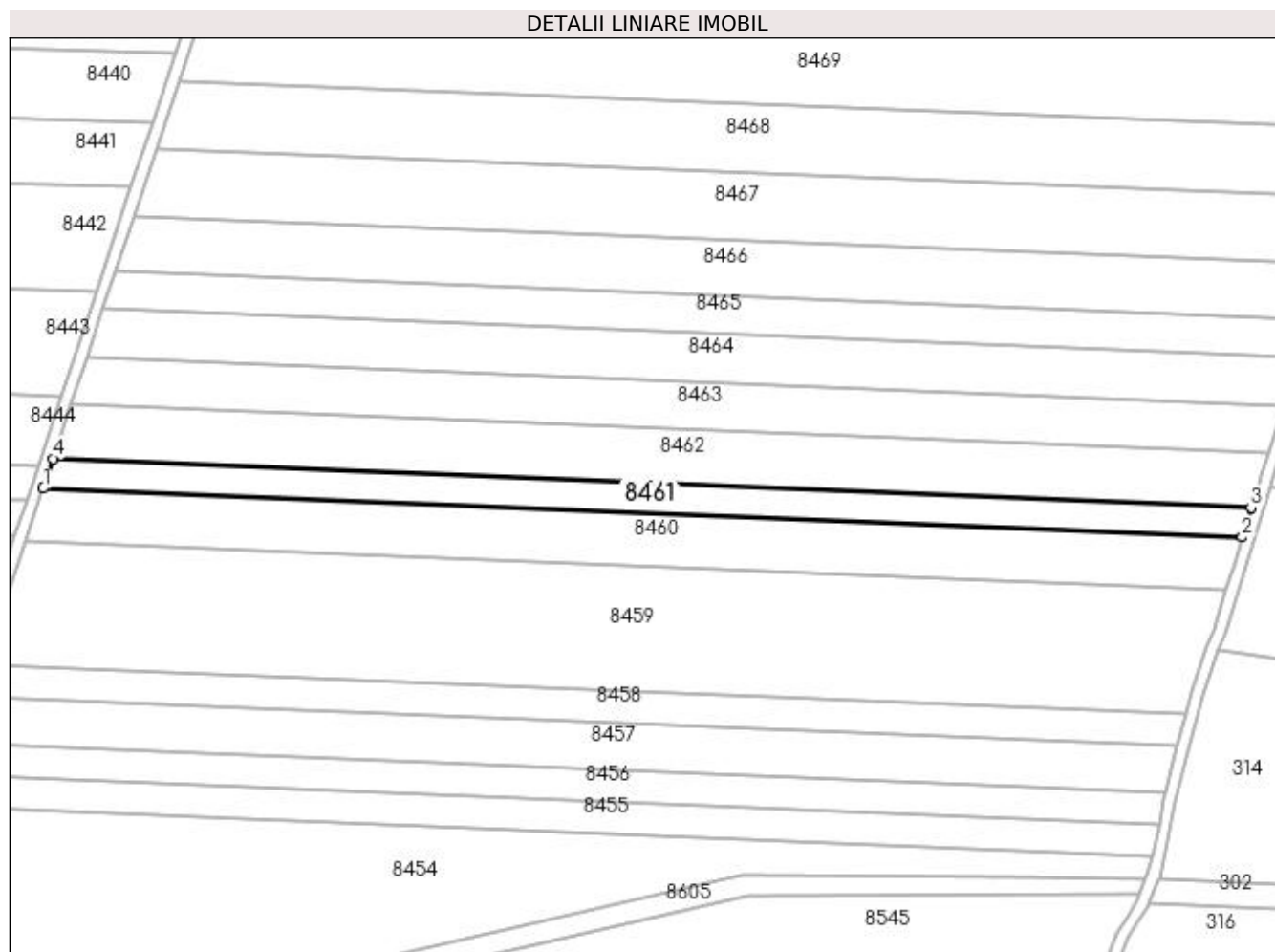
C. Partea III. SARCINI .

Inscrieri privind dezmembramintele dreptului de proprietate, drepturi reale de garanție și sarcini	Referințe
NU SUNT	

Anexa Nr. 1 La Partea I**Teren**

Nr cadastral	Suprafața (mp)*	Observații / Referințe
	4.100	In TDP a fost inregistrat în mod eronat T4, corect fiind T3

* Suprafața este determinată în planul de proiecție Stereo 70.

**Date referitoare la teren**

Crt	Categorie folosință	Intravilan	Suprafața (mp)	Tarla	Parcelă	Nr. topo	Observații / Referințe
1	arabil	NU	4.100	3	372	-	

Lungime Segmente

1) Valorile lungimilor segmentelor sunt obținute din proiecție în plan.

Punct început	X / Y	Punct sfârșit	X / Y	Lungime segment (** (m)
1	436.214,107 303.514,965	2	436.618,585 303.498,466	404.814
2	436.618,585 303.498,466	3	436.621,663 303.508,481	10.477
3	436.621,663 303.508,481	4	436.217,433 303.524,969	404.566
4	436.217,433 303.524,969	1	436.214,107 303.514,965	10.542

**** Lungimile segmentelor sunt determinate în planul de proiecție Stereo 70 și sunt rotunjite la 1 milimetru.**

***** Distanța dintre puncte este formată din segmente cumulate ce sunt mai mici decât valoarea 1 milimetru.**

**DATE DESPRE IMOBILUL NR. 8462**

Oficiul de Cadastru și Publicitate Imobiliară DOLJ
Biroul de Cadastru și Publicitate Imobiliară Craiova

A. Partea I. Descrierea imobilului

TEREN Extravilan

Adresa: Jud. Dolj, T3, P373

Nr. Crt	Nr cadastral Nr. topografic	Suprafața* (mp)	Observații / Referințe
A1		7.500	Sector cadastral:13 Teren neimprejmuit; In TDP a fost inscris in mod eronat T4, corect fiind T3

B. Partea II. Proprietari și acte

Inscrieri privitoare la dreptul de proprietate și alte drepturi reale		Referințe
/		
Act Administrativ nr. TDP856 15011, din 07/02/1995 emis de CJSDPAT DOLJ;		
B1	Intabulare, drept de PROPRIETATE, dobandit prin Reconstituire, cota actuala 1/1, cota initiala 1/1 1) ONCIOIU TUDOR, LIPSA CNP	A1

C. Partea III. SARCINI .

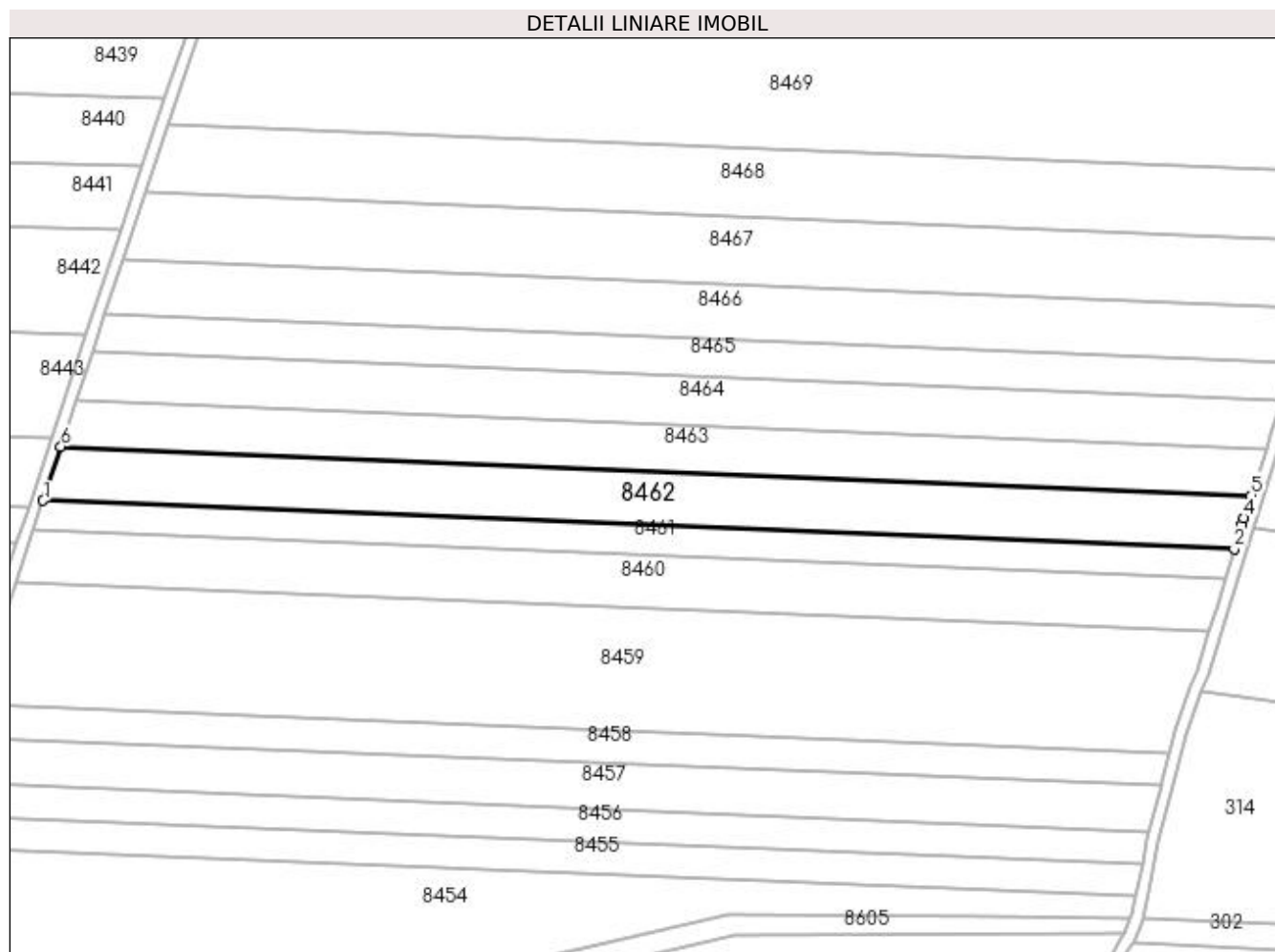
Inscrieri privind dezmembramintele dreptului de proprietate, drepturi reale de garanție și sarcini	Referințe
NU SUNT	

Anexa Nr. 1 La Partea I

Teren

Nr cadastral	Suprafața (mp)*	Observații / Referințe
	7.500	In TDP a fost inregistrat în mod eronat T4, corect fiind T3

* Suprafața este determinată în planul de proiecție Stereo 70.



Date referitoare la teren

Crt	Categorie folosință	Intravilan	Suprafața (mp)	Tarla	Parcelă	Nr. topo	Observații / Referințe
1	arabil	NU	7.500	3	373	-	

Lungime Segmente

1) Valorile lungimilor segmentelor sunt obținute din proiecție în plan.

Punct început	X / Y	Punct sfârșit	X / Y	Lungime segment (** (m)
1	436.217,433 303.524,969	2	436.621,663 303.508,481	404.566
2	436.621,663 303.508,481	3	436.624,217 303.516,793	8.696
3	436.624,217 303.516,793	4	436.624,911 303.519,049	2.36
4	436.624,911 303.519,049	5	436.627,435 303.526,808	8.159
5	436.627,435 303.526,808	6	436.223,523 303.543,284	404.248

Punct început	X / Y	Punct sfârșit	X / Y	Lungime segment (** (m)
6	436.223,523 303.543,284	1	436.217,433 303.524,969	19.301

** Lungimile segmentelor sunt determinate în planul de proiecție Stereo 70 și sunt rotunjite la 1 milimetru.

*** Distanța dintre puncte este formată din segmente cumulate ce sunt mai mici decât valoarea 1 milimetru.

**DATE DESPRE IMOBILUL NR. 8463**

Oficiul de Cadastru și Publicitate Imobiliară DOLJ
Biroul de Cadastru și Publicitate Imobiliară Craiova

A. Partea I. Descrierea imobilului

TEREN Extravilan

Adresa: Jud. Dolj, T3, P374

Nr. Crt	Nr cadastral Nr. topografic	Suprafața* (mp)	Observații / Referințe
A1		6.407	Sector cadastral:13 Teren neimprejmuit;

B. Partea II. Proprietari și acte

Inscrieri privitoare la dreptul de proprietate și alte drepturi reale		Referințe
/		
Act Notarial nr. CM 15, din 30/05/2006 emis de BNP Miulescu Oana-Adriana;		
B1	Intabulare, drept de PROPRIETATE, dobandit prin lesire Din Indiviziune, cota actuala 1/1, cota initiala 1/1 1) ANGHEL PAULINA	A1

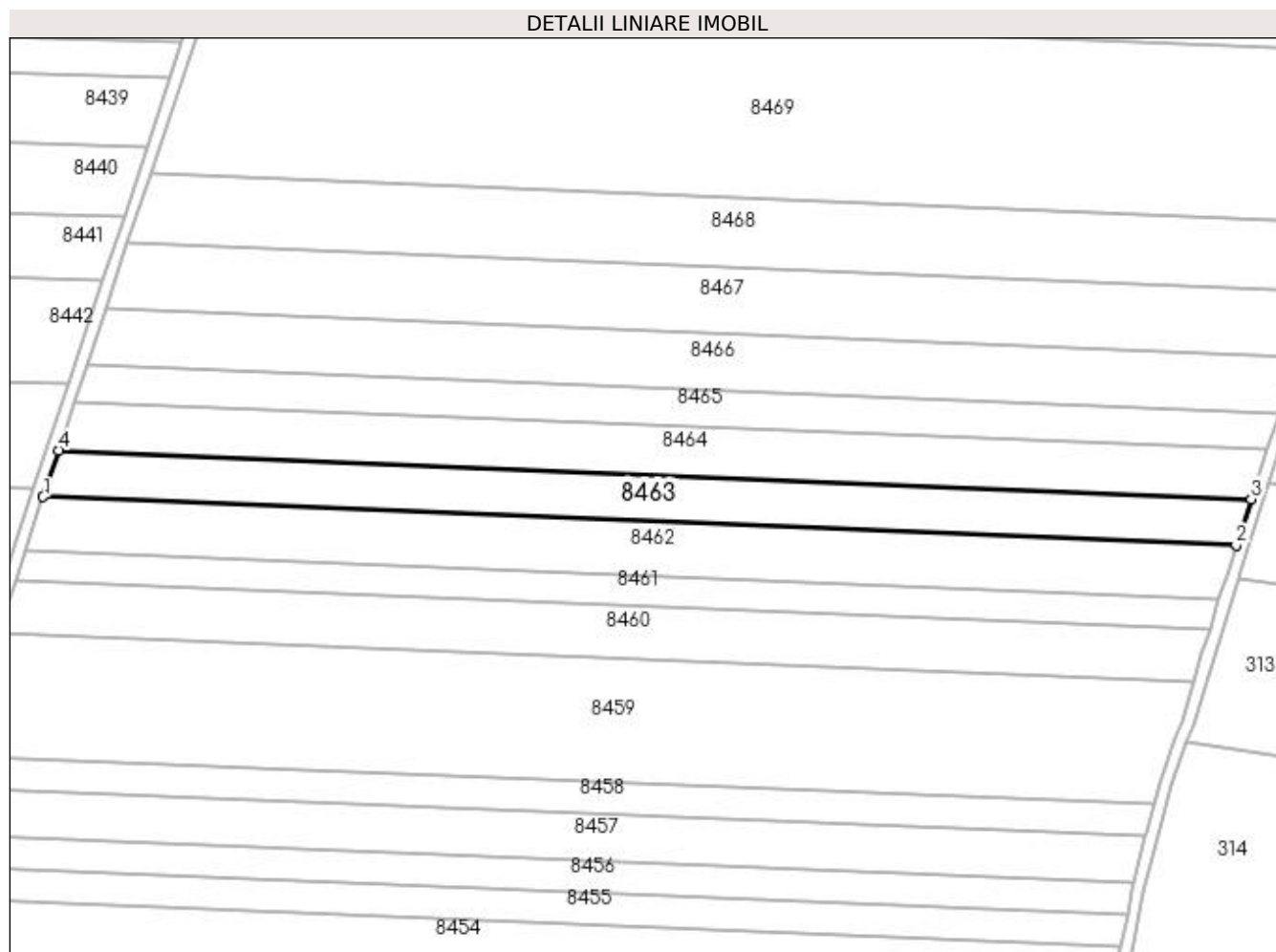
C. Partea III. SARCINI .

Inscrieri privind dezmembramintele dreptului de proprietate, drepturi reale de garanție și sarcini	Referințe
NU SUNT	

Anexa Nr. 1 La Partea I**Teren**

Nr cadastral	Suprafața (mp)*	Observații / Referințe
	6.407	

* Suprafața este determinată în planul de proiecție Stereo 70.

**Date referitoare la teren**

Crt	Categorie folosință	Intravilan	Suprafața (mp)	Tarla	Parcelă	Nr. topo	Observații / Referințe
1	arabil	NU	6.407	3	374	-	

Lungime Segmente

1) Valorile lungimilor segmentelor sunt obținute din proiecție în plan.

Punct început	X / Y	Punct sfârșit	X / Y	Lungime segment (** (m)
1	436.223,523 303.543,284	2	436.627,435 303.526,808	404.248
2	436.627,435 303.526,808	3	436.632,527 303.542,465	16.464
3	436.632,527 303.542,465	4	436.228,728 303.558,936	404.135
4	436.228,728 303.558,936	1	436.223,523 303.543,284	16.495

**** Lungimile segmentelor sunt determinate în planul de proiecție Stereo 70 și sunt rotunjite la 1 milimetru.**

***** Distanța dintre puncte este formată din segmente cumulate ce sunt mai mici decât valoarea 1 milimetru.**

**DATE DESPRE IMOBILUL NR. 8464**

Oficiul de Cadastru și Publicitate Imobiliară DOLJ
 Biroul de Cadastru și Publicitate Imobiliară Craiova

A. Partea I. Descrierea imobilului

TEREN Extravilan

Adresa: Jud. Dolj, T3, P375

Nr. Crt	Nr cadastral Nr. topografic	Suprafața* (mp)	Observații / Referințe
A1		6.800	Sector cadastral:13 Teren neimprejmuit; In TDP a fost in scris in mod eronat T4, corect fiind T3

B. Partea II. Proprietari și acte

Inscrieri privitoare la dreptul de proprietate și alte drepturi reale		Referințe
/		
Act Administrativ nr. TDP876-15011, din 13/02/1995 emis de CJSDPAT DOLJ;		
B1	Intabulare, drept de PROPRIETATE, dobandit prin Reconstituire, cota actuala 1/1, cota initiala 1/1 1) ANGHEL MARTIN, LIPSA CNP	A1

C. Partea III. SARCINI .

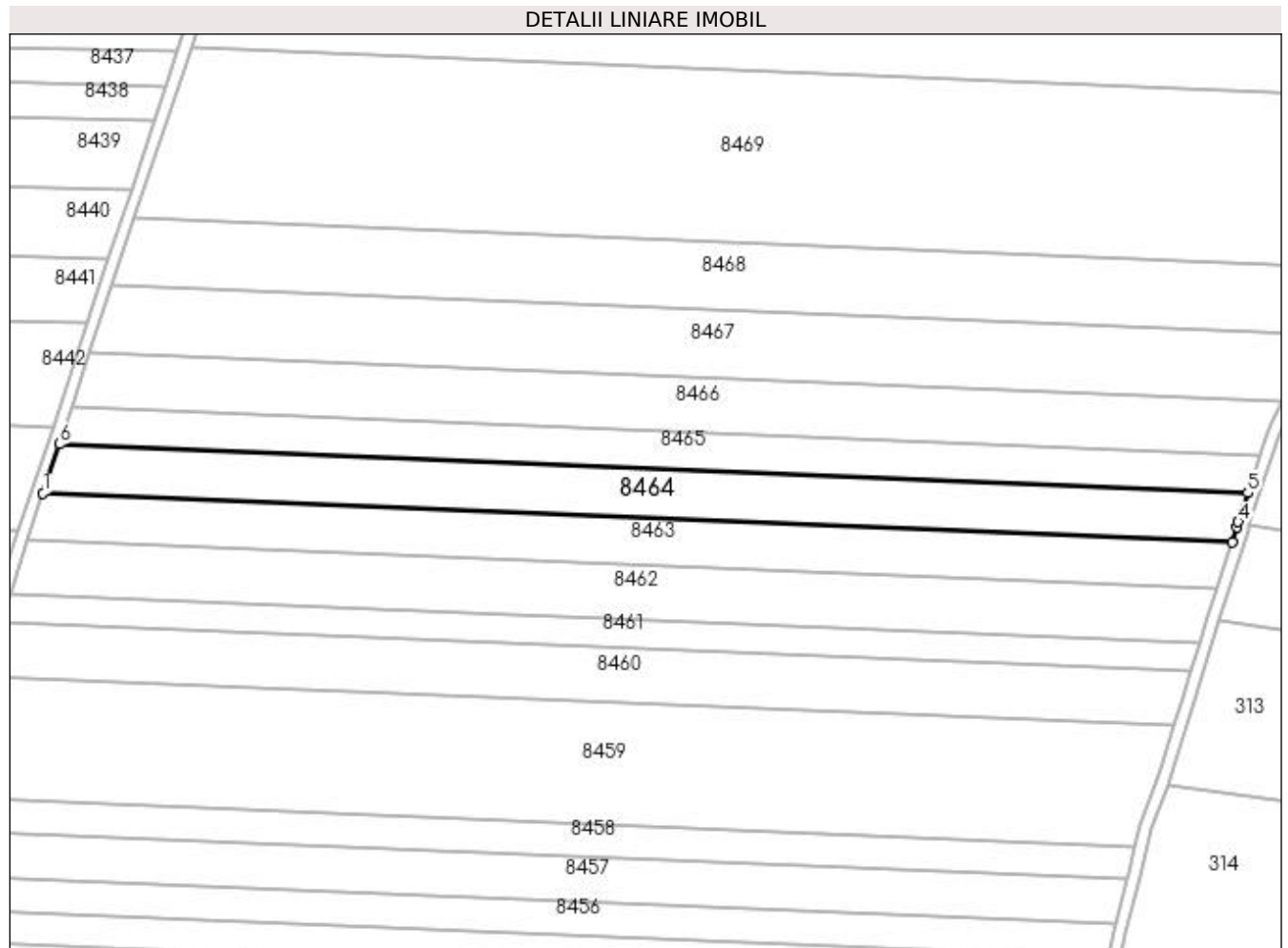
Inscrieri privind dezmembramintele dreptului de proprietate, drepturi reale de garanție și sarcini	Referințe
NU SUNT	

Anexa Nr. 1 La Partea I

Teren

Nr cadastral	Suprafața (mp)*	Observații / Referințe
	6.800	In TDP a fost inregistrat în mod eronat T4, corect fiind T3

* Suprafața este determinată în planul de proiecție Stereo 70.



Date referitoare la teren

Crt	Categorie folosință	Intravilan	Suprafața (mp)	Tarla	Parcelă	Nr. topo	Observații / Referințe
1	arabil	NU	6.800	3	375	-	

Lungime Segmente

1) Valorile lungimilor segmentelor sunt obținute din proiecție în plan.

Punct început	X / Y	Punct sfârșit	X / Y	Lungime segment (** (m)
1	436.228,728 303.558,936	2	436.632,527 303.542,465	404.135
2	436.632,527 303.542,465	3	436.634,168 303.547,511	5.306
3	436.634,168 303.547,511	4	436.634,708 303.549,163	1.738
4	436.634,708 303.549,163	5	436.637,953 303.559,086	10.44
5	436.637,953 303.559,086	6	436.234,253 303.575,553	404.036

Punct început	X / Y	Punct sfârșit	X / Y	Lungime segment (** (m)
6	436.234,253 303.575,553	1	436.228,728 303.558,936	17.511

** Lungimile segmentelor sunt determinate în planul de proiecție Stereo 70 și sunt rotunjite la 1 milimetru.

*** Distanța dintre puncte este formată din segmente cumulate ce sunt mai mici decât valoarea 1 milimetru.

**DATE DESPRE IMOBILUL NR. 8465**

Oficiul de Cadastru și Publicitate Imobiliară DOLJ
 Biroul de Cadastru și Publicitate Imobiliară Craiova

A. Partea I. Descrierea imobilului

TEREN Extravilan

Adresa: Jud. Dolj, T3, P376

Nr. Crt	Nr cadastral Nr. topografic	Suprafața* (mp)	Observații / Referințe
A1		5.117	Sector cadastral:13 Teren neimprejmuit; In TDP a fost in scris in mod eronat T4, corect fiind T3

B. Partea II. Proprietari și acte

Inscrieri privitoare la dreptul de proprietate și alte drepturi reale		Referințe
/		
Act Administrativ nr. TDP845-15011, din 03/09/1997 emis de CJSDPAT DOLJ;		
B1	Intabulare, drept de PROPRIETATE, dobandit prin Reconstituire, cota actuala 1/1, cota initiala 1/1 1) VLAD JEAN, LIPSA CNP	A1

C. Partea III. SARCINI .

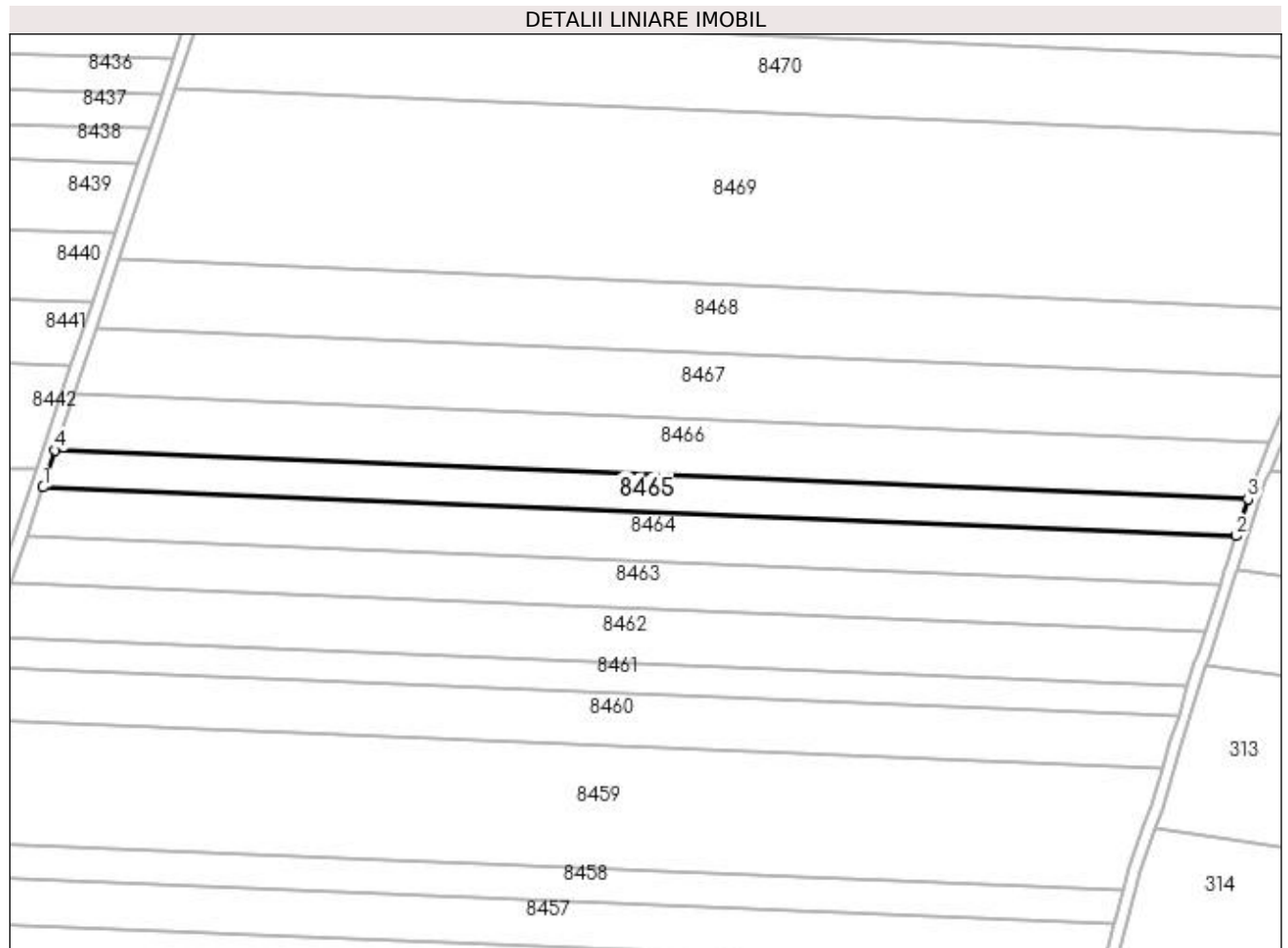
Inscrieri privind dezmembramintele dreptului de proprietate, drepturi reale de garanție și sarcini	Referințe
NU SUNT	

Anexa Nr. 1 La Partea I

Teren

Nr cadastral	Suprafața (mp)*	Observații / Referințe
	5.117	In TDP a fost inregistrat în mod eronat T4, corect fiind T3

* Suprafața este determinată în planul de proiecție Stereo 70.



Date referitoare la teren

Crt	Categorie folosință	Intravilan	Suprafața (mp)	Tarla	Parcelă	Nr. topo	Observații / Referințe
1	arabil	NU	5.117	3	376	-	

Lungime Segmente

1) Valorile lungimilor segmentelor sunt obținute din proiecție în plan.

Punct început	X / Y	Punct sfârșit	X / Y	Lungime segment (** (m)
1	436.234,253 303.575,553	2	436.637,953 303.559,086	404.036
2	436.637,953 303.559,086	3	436.642,043 303.571,595	13.161
3	436.642,043 303.571,595	4	436.238,412 303.588,059	403.967
4	436.238,412 303.588,059	1	436.234,253 303.575,553	13.179

**** Lungimile segmentelor sunt determinate în planul de proiecție Stereo 70 și sunt rotunjite la 1 milimetru.**

***** Distanța dintre puncte este formată din segmente cumulate ce sunt mai mici decât valoarea 1 milimetru.**

**DATE DESPRE IMOBILUL NR. 8466**

Oficiul de Cadastru și Publicitate Imobiliară DOLJ
 Biroul de Cadastru și Publicitate Imobiliară Craiova

A. Partea I. Descrierea imobilului

TEREN Extravilan

Adresa: Jud. Dolj, T3, P378

Nr. Crt	Nr cadastral Nr. topografic	Suprafața* (mp)	Observații / Referințe
A1	31159	7.700	Sector cadastral:13 Teren neimprejmit;

B. Partea II. Proprietari și acte

Inscrieri privitoare la dreptul de proprietate și alte drepturi reale		Referințe
239471 / 29/11/2022		
Act Notarial nr. CVC aut 3270, din 25/11/2022 emis de Diaconescu Remus Stefan (act notarial nr Declaratia aut 3292 din 28.11.2022, emis de Diaconescu Remus Stefan);		
B1	Intabulare, drept de PROPRIETATE, dobândit prin Conventie, cota actuala 1/1, cota initiala 1/1 1) ZMARANDACHE DANIEL FLORIN	A1
B2	Se notează faptul că, imobilul face parte din patrimoniul de afectatiune al lui : ZMARANDACHE DANIEL FLORIN PERSOANA FIZICA AUTORIZATA	A1

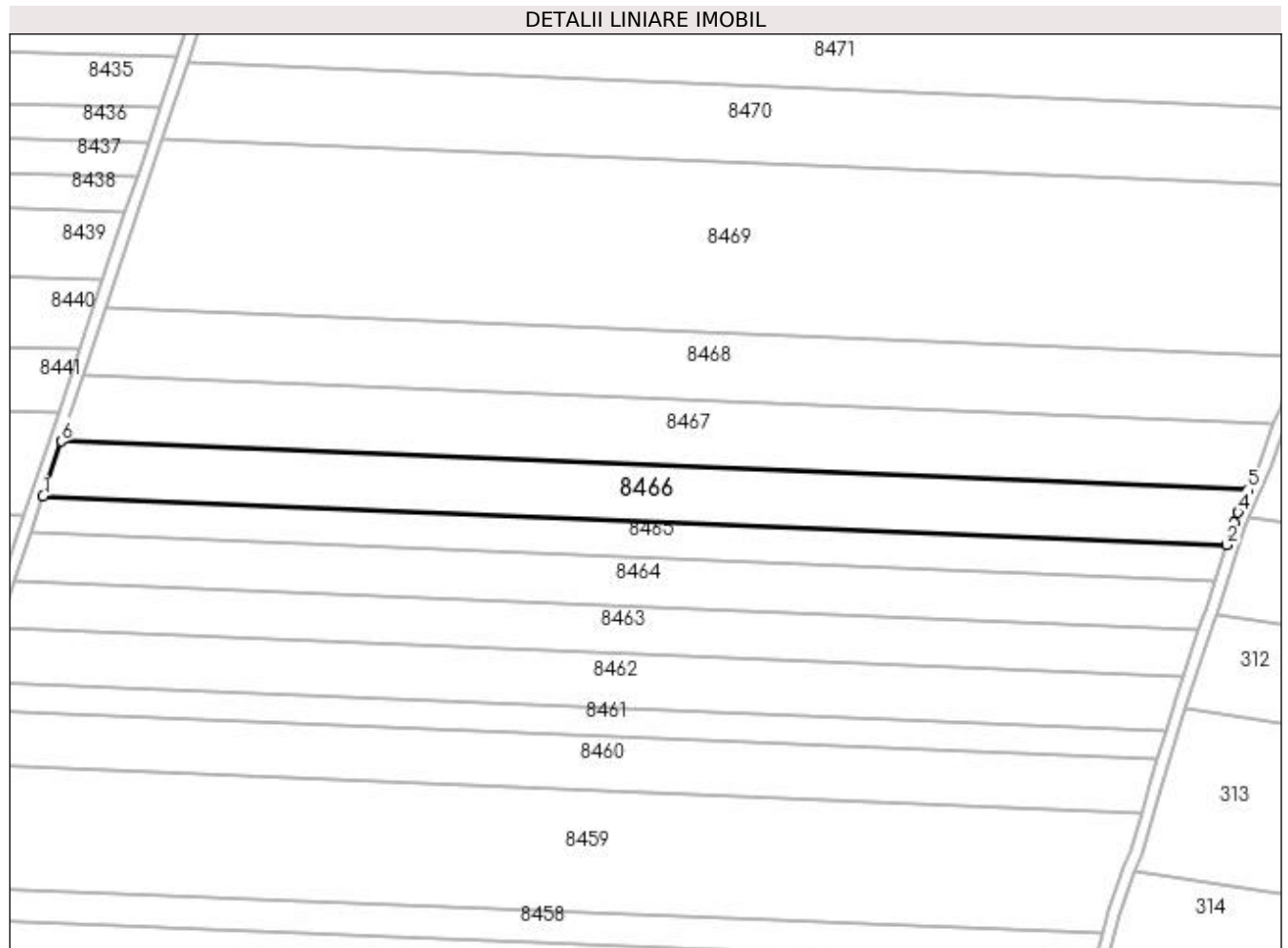
C. Partea III. SARCINI .

Inscrieri privind dezmembramintele dreptului de proprietate, drepturi reale de garanție și sarcini	Referințe
NU SUNT	

Anexa Nr. 1 La Partea I**Teren**

Nr cadastral	Suprafața (mp)*	Observații / Referințe
31159	7.700	

* Suprafața este determinată în planul de proiecție Stereo 70.

**Date referitoare la teren**

Crt	Categorie folosință	Intra vilan	Suprafața (mp)	Tarla	Parcelă	Nr. topo	Observații / Referințe
1	arabil	NU	7.700	3	378	-	

Lungime Segmente

1) Valorile lungimilor segmentelor sunt obținute din proiecție în plan.

Punct început	X / Y	Punct sfârșit	X / Y	Lungime segment (** (m)
1	436.238,412 303.588,059	2	436.642,043 303.571,595	403.967
2	436.642,043 303.571,595	3	436.644,54 303.579,23	8.033
3	436.644,54 303.579,23	4	436.645,987 303.582,59	3.658
4	436.645,987 303.582,59	5	436.649,334 303.590,361	8.461
5	436.649,334 303.590,361	6	436.244,666 303.606,868	405.005

Punct început	X / Y	Punct sfârșit	X / Y	Lungime segment (** (m)
6	436.244,666 303.606,868	1	436.238,412 303.588,059	19.821

** Lungimile segmentelor sunt determinate în planul de proiecție Stereo 70 și sunt rotunjite la 1 milimetru.

*** Distanța dintre puncte este formată din segmente cumulate ce sunt mai mici decât valoarea 1 milimetru.

**DATE DESPRE IMOBILUL NR. 8467**

Oficiul de Cadastru și Publicitate Imobiliară DOLJ
Biroul de Cadastru și Publicitate Imobiliară Craiova

A. Partea I. Descrierea imobilului

TEREN Extravilan

Adresa: Jud. Dolj, T3, P379/1

Nr. Crt	Nr cadastral Nr. topografic	Suprafața* (mp)	Observații / Referințe
A1		9.240	Sector cadastral:13 Teren neimprejmuit;

B. Partea II. Proprietari și acte

Inscrieri privitoare la dreptul de proprietate și alte drepturi reale	Referințe
/	
Act Administrativ nr. TDP1268-2179, din 04/10/1999 emis de CJSDPAT DOLJ;	
B1	A1
Intabulare, drept de PROPRIETATE, dobandit prin Reconstituire, cota actuala 1/1, cota initiala 1/1 1) POPESCU MIRCEA, LIPSA CNP	

C. Partea III. SARCINI .

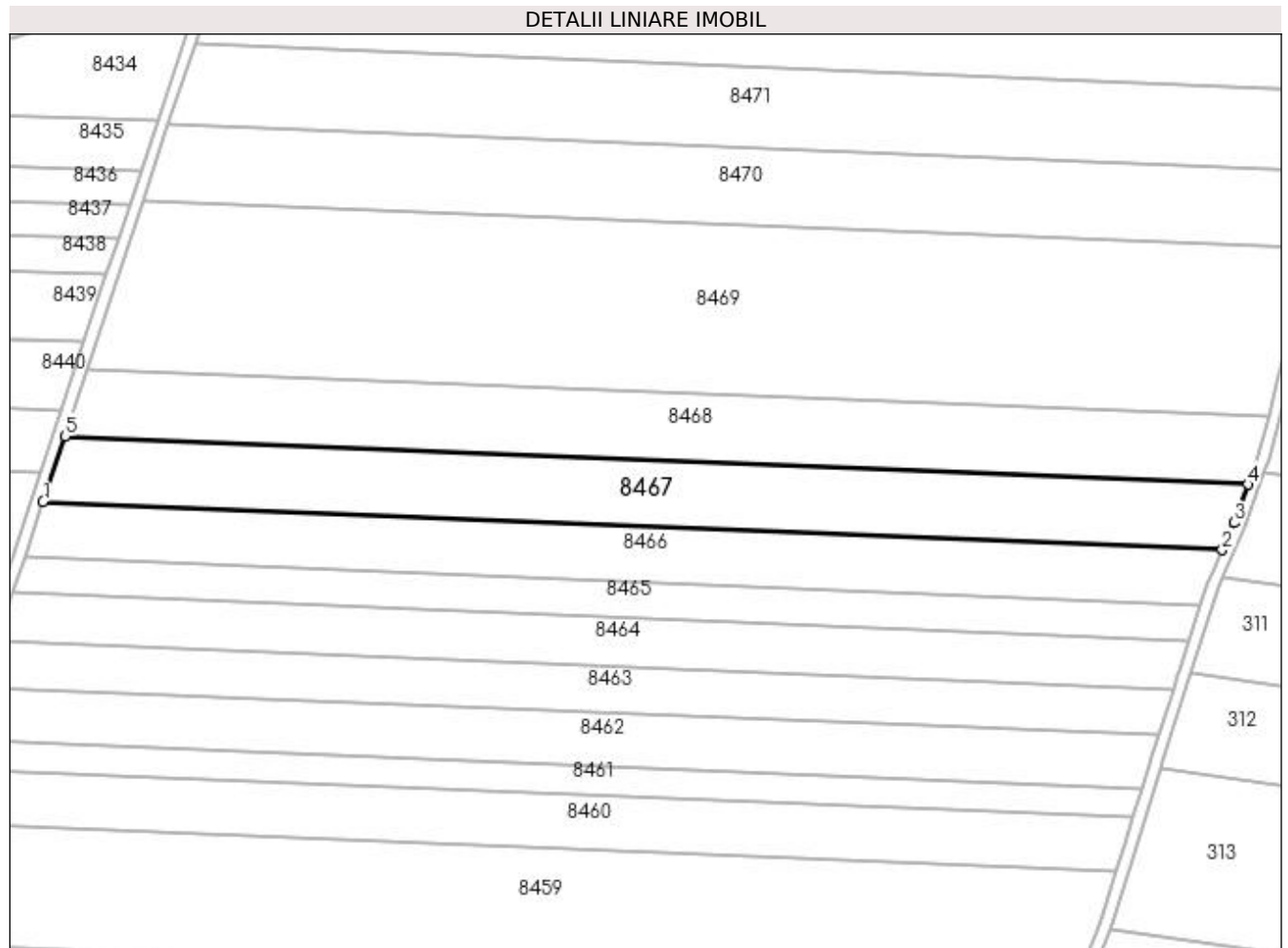
Inscrieri privind dezmembramintele dreptului de proprietate, drepturi reale de garanție și sarcini	Referințe
NU SUNT	

Anexa Nr. 1 La Partea I

Teren

Nr cadastral	Suprafața (mp)*	Observații / Referințe
	9.240	

* Suprafața este determinată în planul de proiecție Stereo 70.



Date referitoare la teren

Crt	Categorie folosință	Intravilan	Suprafața (mp)	Tarla	Parcelă	Nr. topo	Observații / Referințe
1	arabil	NU	9.240	3	379/1	-	

Lungime Segmente

1) Valorile lungimilor segmentelor sunt obținute din proiecție în plan.

Punct început	X / Y	Punct sfârșit	X / Y	Lungime segment (** (m)
1	436.244,666 303.606,868	2	436.649,334 303.590,361	405.005
2	436.649,334 303.590,361	3	436.653,349 303.599,682	10.149
3	436.653,349 303.599,682	4	436.658,173 303.612,786	13.964
4	436.658,173 303.612,786	5	436.252,142 303.629,348	406.369
5	436.252,142 303.629,348	1	436.244,666 303.606,868	23.691

**** Lungimile segmentelor sunt determinate în planul de proiecție Stereo 70 și sunt rotunjite la 1 milimetru.**

***** Distanța dintre puncte este formată din segmente cumulate ce sunt mai mici decât valoarea 1 milimetru.**

**DATE DESPRE IMOBILUL NR. 8468**

Oficiul de Cadastru și Publicitate Imobiliară DOLJ
Biroul de Cadastru și Publicitate Imobiliară Craiova

A. Partea I. Descrierea imobilului

TEREN Extravilan

Adresa: Jud. Dolj, T3, P379

Nr. Crt	Nr cadastral Nr. topografic	Suprafața* (mp)	Observații / Referințe
A1		9.500	Sector cadastral:13 Teren neimprejmuit;

B. Partea II. Proprietari și acte

Inscrieri privitoare la dreptul de proprietate și alte drepturi reale		Referințe
/		
Act Administrativ nr. TDP1520, din 16/10/2003 emis de CJSDPAT DOLJ (Defunct conform certificat de deces seria DM, nr.748935, data 27.09.2000);		
B1	Intabulare, drept de PROPRIETATE, dobandit prin Reconstituire, cota actuala 1/1, cota initiala 1/1 1) ONCIOIU ȘTEFAN, LIPSA CNP DEFUNCT:Da	A1

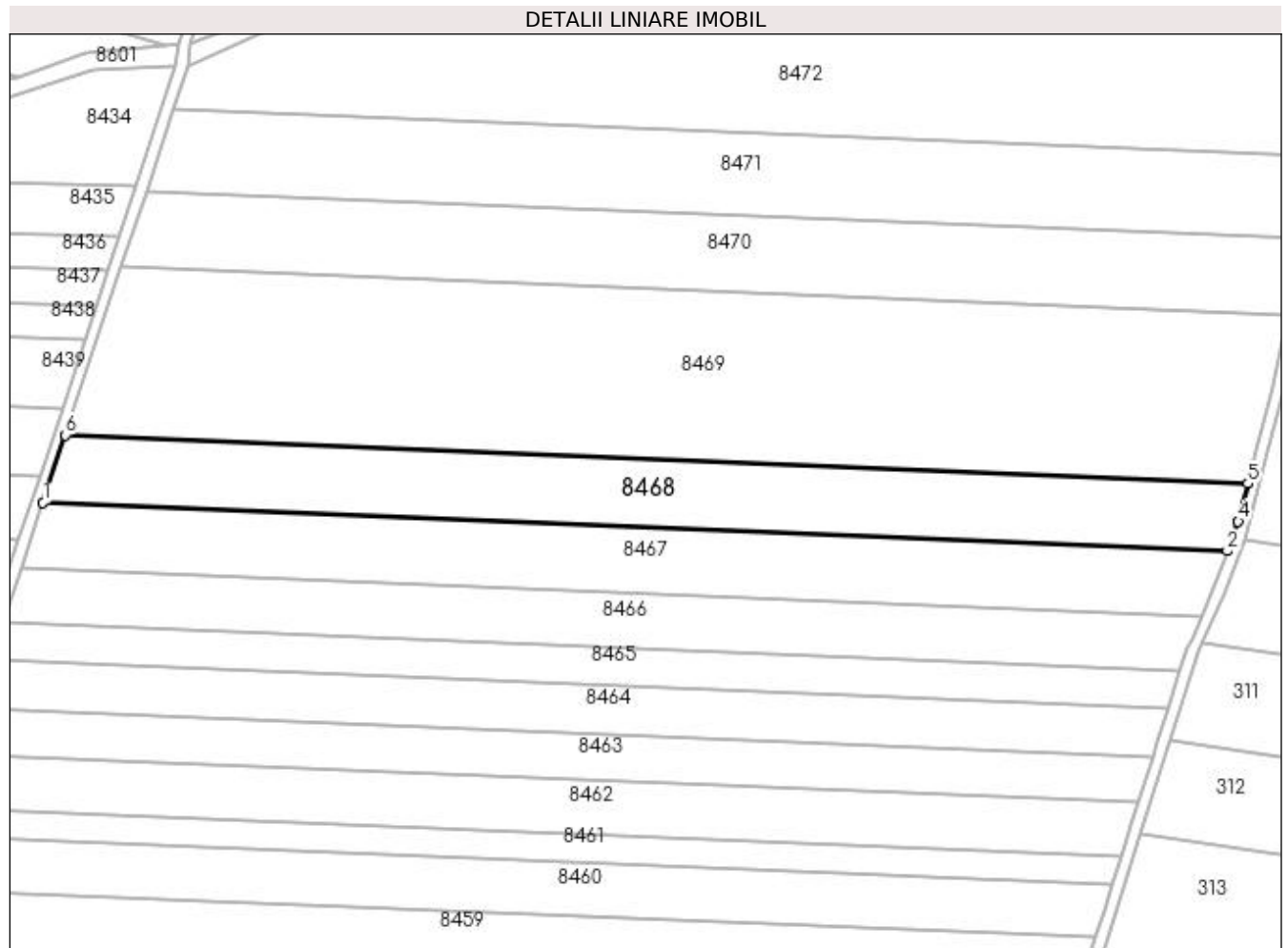
C. Partea III. SARCINI .

Inscrieri privind dezmembramentele dreptului de proprietate, drepturi reale de garanție și sarcini	Referințe
NU SUNT	

Anexa Nr. 1 La Partea I**Teren**

Nr cadastral	Suprafața (mp)*	Observații / Referințe
	9.500	

* Suprafața este determinată în planul de proiecție Stereo 70.

**Date referitoare la teren**

Crt	Categorie folosință	Intra vilan	Suprafața (mp)	Tarla	Parcelă	Nr. topo	Observații / Referințe
1	arabil	NU	9.500	3	379	-	

Lungime Segmente

1) Valorile lungimilor segmentelor sunt obținute din proiecție în plan.

Punct început	X / Y	Punct sfârșit	X / Y	Lungime segment (** (m)
1	436.252,142 303.629,348	2	436.658,173 303.612,786	406.369
2	436.658,173 303.612,786	3	436.660,128 303.618,097	5.659
3	436.660,128 303.618,097	4	436.661,884 303.622,866	5.082
4	436.661,884 303.622,866	5	436.665,199 303.635,897	13.446
5	436.665,199 303.635,897	6	436.259,818 303.652,433	405.718

Punct început	X / Y	Punct sfârșit	X / Y	Lungime segment (** (m)
6	436.259,818 303.652,433	1	436.252,142 303.629,348	24.328

** Lungimile segmentelor sunt determinate în planul de proiecție Stereo 70 și sunt rotunjite la 1 milimetru.

*** Distanța dintre puncte este formată din segmente cumulate ce sunt mai mici decât valoarea 1 milimetru.

**DATE DESPRE IMOBILUL NR. 8469**

Oficiul de Cadastru și Publicitate Imobiliară DOLJ
 Biroul de Cadastru și Publicitate Imobiliară Craiova

A. Partea I. Descrierea imobilului

TEREN Extravilan

Adresa: Jud. Dolj, T3, P381

Nr. Crt	Nr cadastral Nr. topografic	Suprafața* (mp)	Observații / Referințe
A1		23.556	Sector cadastral:13 Teren neimprejmuit;

B. Partea II. Proprietari și acte

Inscrieri privitoare la dreptul de proprietate și alte drepturi reale	Referințe
/	
Act Notarial nr. APV 4685, din 27/08/2004 emis de BNP Ștefănescu Floriana;	
B1	A1
Intabulare, drept de PROPRIETATE, dobandit prin lesire Din Indiviziune, cota actuala 1/1, cota initiala 1/1 1) LEOVEANU GHEORGHE	

C. Partea III. SARCINI .

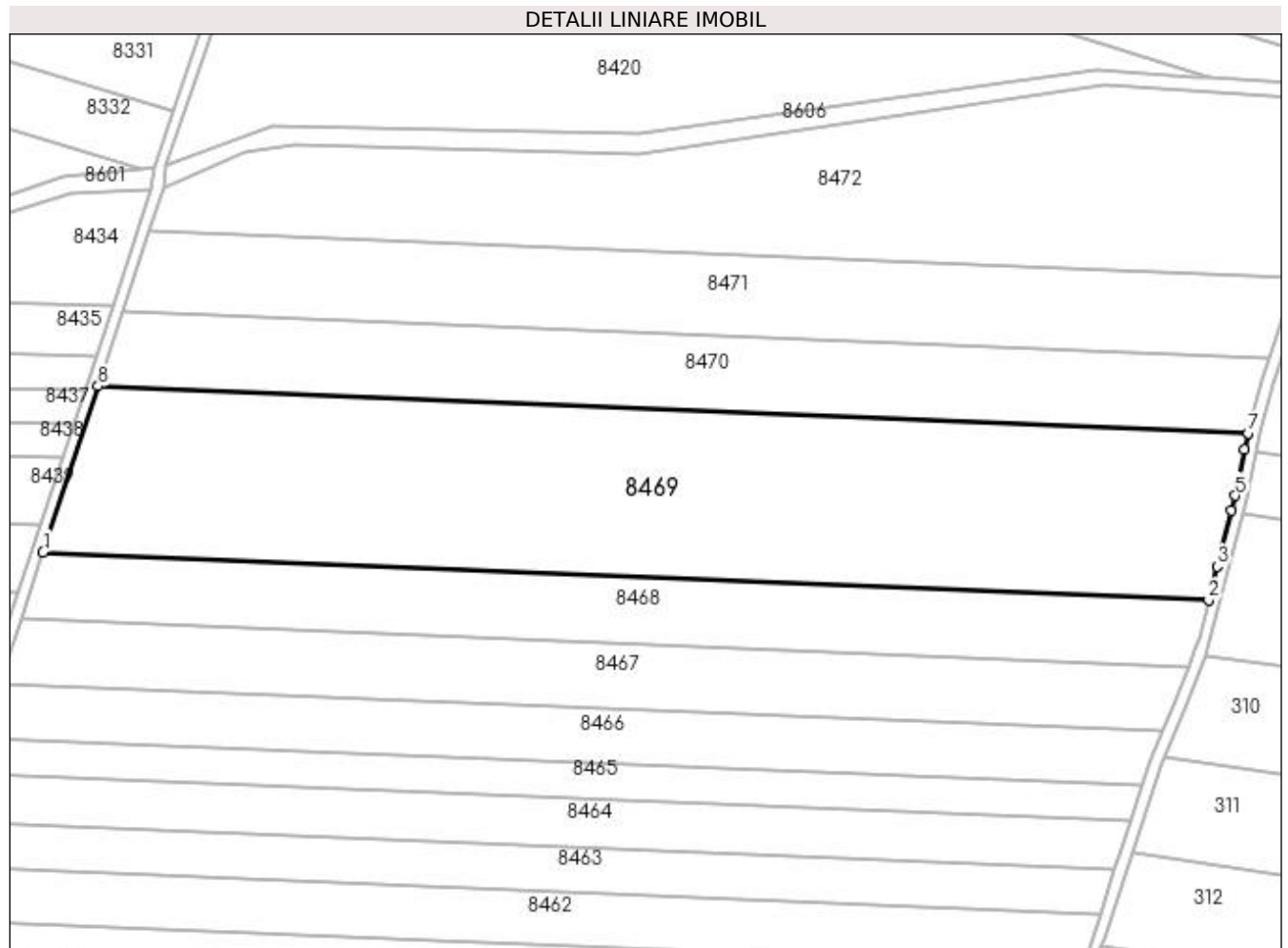
Inscrieri privind dezmembramintele dreptului de proprietate, drepturi reale de garanție și sarcini	Referințe
NU SUNT	

Anexa Nr. 1 La Partea I

Teren

Nr cadastral	Suprafața (mp)*	Observații / Referințe
	23.556	

* Suprafața este determinată în planul de proiecție Stereo 70.



Date referitoare la teren

Crt	Categorie folosință	Intra vilan	Suprafața (mp)	Tarla	Parcelă	Nr. topo	Observații / Referințe
1	arabil	NU	23.556	3	381	-	

Lungime Segmente

1) Valorile lungimilor segmentelor sunt obținute din proiecție în plan.

Punct început	X / Y	Punct sfârșit	X / Y	Lungime segment (** (m)
1	436.259,818 303.652,433	2	436.665,199 303.635,897	405.718
2	436.665,199 303.635,897	3	436.668,144 303.647,474	11.946
3	436.668,144 303.647,474	4	436.673,181 303.666,834	20.005
4	436.673,181 303.666,834	5	436.674,549 303.672,098	5.439
5	436.674,549 303.672,098	6	436.677,713 303.688,004	16.218

Punct început	X / Y	Punct sfârșit	X / Y	Lungime segment (** (m)
6	436.677,713 303.688,004	7	436.678,863 303.693,79	5.899
7	436.678,863 303.693,79	8	436.278,994 303.710,101	400.202
8	436.278,994 303.710,101	1	436.259,818 303.652,433	60.773

** Lungimile segmentelor sunt determinate în planul de proiecție Stereo 70 și sunt rotunjite la 1 milimetru.

*** Distanța dintre puncte este formată din segmente cumulate ce sunt mai mici decât valoarea 1 milimetru.

**DATE DESPRE IMOBILUL NR. 8470**

Oficiul de Cadastru și Publicitate Imobiliară DOLJ
Biroul de Cadastru și Publicitate Imobiliară Craiova

A. Partea I. Descrierea imobilului

TEREN Extravilan

Adresa: Jud. Dolj, T3, P381/1

Nr. Crt	Nr cadastral Nr. topografic	Suprafața* (mp)	Observații / Referințe
A1		10.500	Sector cadastral:13 Teren neimprejmuit; In TDP a fost in scris in mod eronat T4, corect fiind T3

B. Partea II. Proprietari și acte

Inscrieri privitoare la dreptul de proprietate și alte drepturi reale		Referințe
/		
Act Administrativ nr. TDP855 15011, din 07/02/1995 emis de CJSDPAT DOLJ;		
B1	Intabulare, drept de PROPRIETATE, dobandit prin Reconstituire, cota actuala 1/1, cota initiala 1/1 1) LEOVEANU ILIE, LIPSA CNP	A1

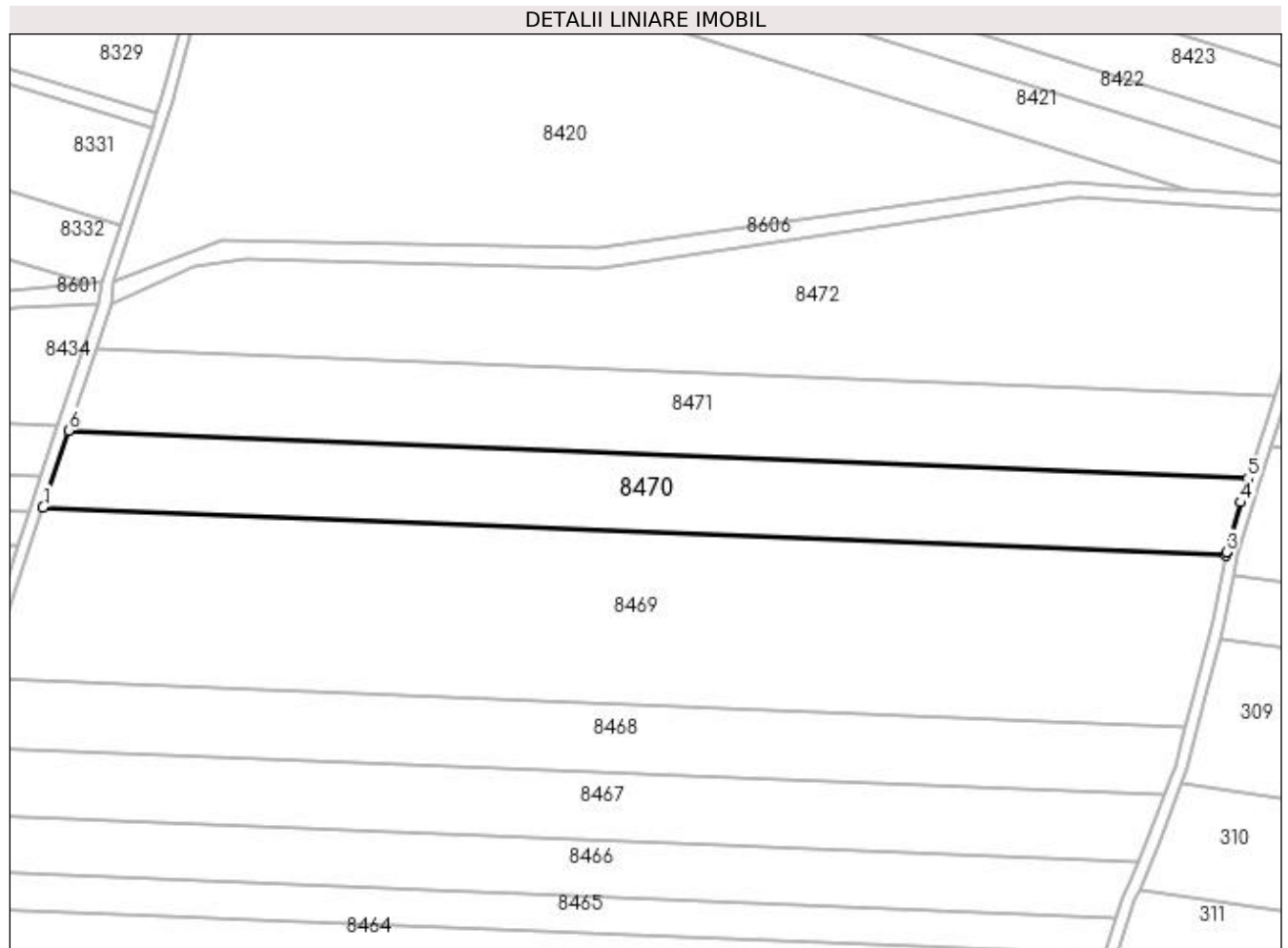
C. Partea III. SARCINI .

Inscrieri privind dezmembramintele dreptului de proprietate, drepturi reale de garanție și sarcini	Referințe
NU SUNT	

Anexa Nr. 1 La Partea I**Teren**

Nr cadastral	Suprafața (mp)*	Observații / Referințe
	10.500	In TDP a fost inregistrat în mod eronat T4, corect fiind T3

* Suprafața este determinată în planul de proiecție Stereo 70.

**Date referitoare la teren**

Crt	Categorie folosință	Intravilan	Suprafața (mp)	Tarla	Parcelă	Nr. topo	Observații / Referințe
1	arabil	NU	10.500	3	381/1	-	

Lungime Segmente

1) Valorile lungimilor segmentelor sunt obținute din proiecție în plan.

Punct început	X / Y	Punct sfârșit	X / Y	Lungime segment (** (m)
1	436.278,994 303.710,101	2	436.678,863 303.693,79	400.202
2	436.678,863 303.693,79	3	436.679,097 303.694,965	1.198
3	436.679,097 303.694,965	4	436.683,797 303.711,767	17.447
4	436.683,797 303.711,767	5	436.686,392 303.719,789	8.431
5	436.686,392 303.719,789	6	436.287,624 303.736,054	399.1

Punct început	X / Y	Punct sfârșit	X / Y	Lungime segment (** (m)
6	436.287,624 303.736,054	1	436.278,994 303.710,101	27.35

** Lungimile segmentelor sunt determinate în planul de proiecție Stereo 70 și sunt rotunjite la 1 milimetru.

*** Distanța dintre puncte este formată din segmente cumulate ce sunt mai mici decât valoarea 1 milimetru.

**DATE DESPRE IMOBILUL NR. 8471**

Oficiul de Cadastru și Publicitate Imobiliară DOLJ
Biroul de Cadastru și Publicitate Imobiliară Craiova

A. Partea I. Descrierea imobilului

TEREN Extravilan

Adresa: Jud. Dolj, T3, P382/1

Nr. Crt	Nr cadastral Nr. topografic	Suprafața* (mp)	Observații / Referințe
A1		11.200	Sector cadastral:13 Teren neimprejmuit;

B. Partea II. Proprietari și acte

Inscrieri privitoare la dreptul de proprietate și alte drepturi reale	Referințe
/	
Act Administrativ nr. TDP851 15011, din 07/02/1995 emis de CJSDPAT DOLJ;	
B1	A1
Intabulare, drept de PROPRIETATE, dobandit prin Reconstituire, cota actuala 1/1, cota initiala 1/1 1) MIHAI ELENA, LIPSA CNP	

C. Partea III. SARCINI .

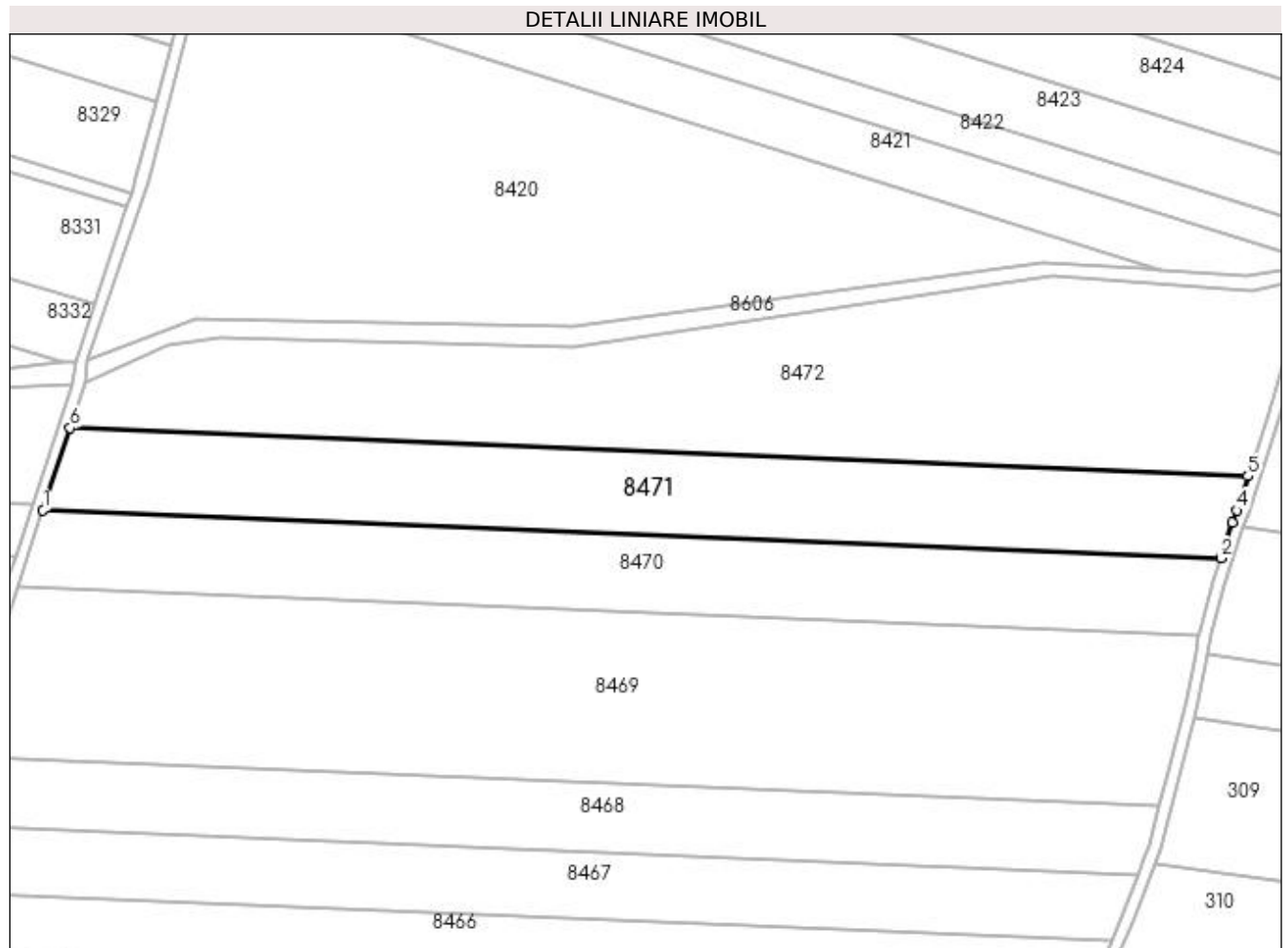
Inscrieri privind dezmembramintele dreptului de proprietate, drepturi reale de garanție și sarcini	Referințe
NU SUNT	

Anexa Nr. 1 La Partea I

Teren

Nr cadastral	Suprafața (mp)*	Observații / Referințe
	11.200	

* Suprafața este determinată în planul de proiecție Stereo 70.



Date referitoare la teren

Crt	Categorie folosință	Intra vilan	Suprafața (mp)	Tarla	Parcelă	Nr. topo	Observații / Referințe
1	arabil	NU	11.200	3	382/1	-	

Lungime Segmente

1) Valorile lungimilor segmentelor sunt obținute din proiecție în plan.

Punct început	X / Y	Punct sfârșit	X / Y	Lungime segment (** (m)
1	436.287,624 303.736,054	2	436.686,392 303.719,789	399.1
2	436.686,392 303.719,789	3	436.690,249 303.731,709	12.528
3	436.690,249 303.731,709	4	436.691,614 303.735,931	4.437
4	436.691,614 303.735,931	5	436.695,389 303.747,516	12.185
5	436.695,389 303.747,516	6	436.296,841 303.763,773	398.879

Punct început	X / Y	Punct sfârșit	X / Y	Lungime segment (** (m)
6	436.296,841 303.763,773	1	436.287,624 303.736,054	29.211

** Lungimile segmentelor sunt determinate în planul de proiecție Stereo 70 și sunt rotunjite la 1 milimetru.

*** Distanța dintre puncte este formată din segmente cumulate ce sunt mai mici decât valoarea 1 milimetru.

**DATE DESPRE IMOBILUL NR. 8472**

Oficiul de Cadastru și Publicitate Imobiliară DOLJ
Biroul de Cadastru și Publicitate Imobiliară Craiova

A. Partea I. Descrierea imobilului

TEREN Extravilan

Adresa: Jud. Dolj, T3, P382/2

Nr. Crt	Nr cadastral Nr. topografic	Suprafața* (mp)	Observații / Referințe
A1		18.200	Sector cadastral:13 Teren neimprejmuit; In TDP a fost in scris in mod eronat T4, corect fiind T3

B. Partea II. Proprietari și acte

Inscrieri privitoare la dreptul de proprietate și alte drepturi reale		Referințe
/		
Act Administrativ nr. TDP1273-2179, din 04/10/1999 emis de CJSDPAT DOLJ;		
B1	Intabulare, drept de PROPRIETATE, dobandit prin Reconstituire, cota actuala 1/1, cota initiala 1/1 1) SÎRBU CONSTANTIN, LIPSA CNP	A1

C. Partea III. SARCINI .

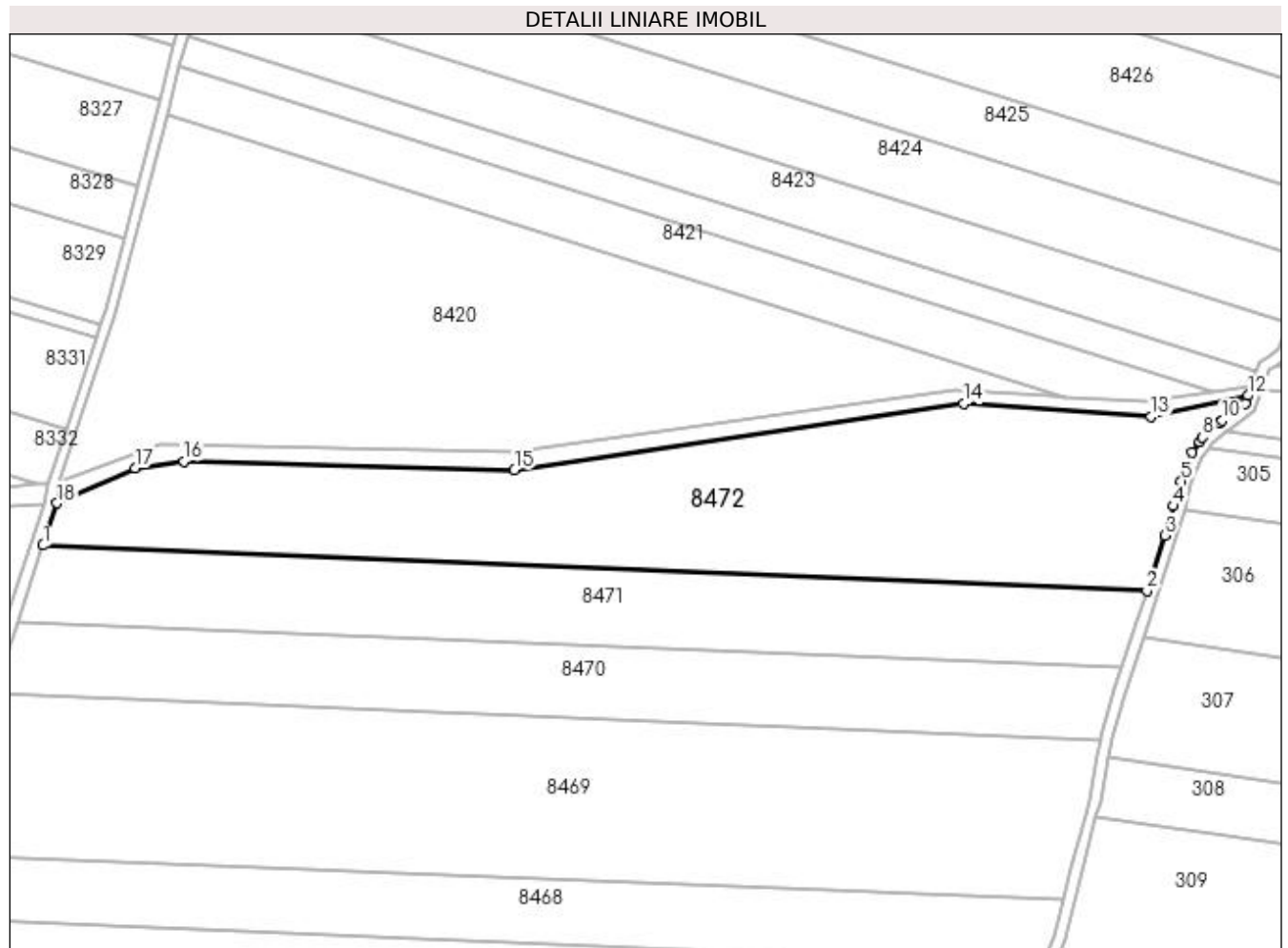
Inscrieri privind dezmembramintele dreptului de proprietate, drepturi reale de garanție și sarcini	Referințe
NU SUNT	

Anexa Nr. 1 La Partea I

Teren

Nr cadastral	Suprafața (mp)*	Observații / Referințe
	18.200	In TDP a fost inregistrat în mod eronat T4, corect fiind T3

* Suprafața este determinată în planul de proiecție Stereo 70.



Date referitoare la teren

Crt	Categorie folosință	Intravilan	Suprafața (mp)	Tarla	Parcelă	Nr. topo	Observații / Referințe
1	arabil	NU	18.200	3	382/2	-	

Lungime Segmente

1) Valorile lungimilor segmentelor sunt obținute din proiecție în plan.

Punct început	X / Y	Punct sfârșit	X / Y	Lungime segment (** (m)
1	436.296,841 303.763,773	2	436.695,389 303.747,516	398.879
2	436.695,389 303.747,516	3	436.701,859 303.767,371	20.883
3	436.701,859 303.767,371	4	436.705,02 303.778,003	11.092
4	436.705,02 303.778,003	5	436.707,708 303.787,04	9.428
5	436.707,708 303.787,04	6	436.711,828 303.797,408	11.157

Punct început	X / Y	Punct sfârşit	X / Y	Lungime segment (** (m)
6	436.711,828 303.797,408	7	436.714,437 303.801,22	4.619
7	436.714,437 303.801,22	8	436.715,523 303.802,806	1.922
8	436.715,523 303.802,806	9	436.721,616 303.807,941	7.968
9	436.721,616 303.807,941	10	436.722,658 303.808,817	1.361
10	436.722,658 303.808,817	11	436.730,898 303.814,924	10.256
11	436.730,898 303.814,924	12	436.731,859 303.817,848	3.078
12	436.731,859 303.817,848	13	436.696,937 303.810,184	35.753
13	436.696,937 303.810,184	14	436.629,176 303.814,907	67.925
14	436.629,176 303.814,907	15	436.467,072 303.790,941	163.866
15	436.467,072 303.790,941	16	436.347,655 303.794,073	119.458
16	436.347,655 303.794,073	17	436.330,035 303.791,707	17.778
17	436.330,035 303.791,707	18	436.301,921 303.779,05	30.832
18	436.301,921 303.779,05	1	436.296,841 303.763,773	16.099

** Lungimile segmentelor sunt determinate în planul de proiecţie Stereo 70 şi sunt rotunjite la 1 milimetru.

*** Distanţa dintre puncte este formată din segmente cumulate ce sunt mai mici decât valoarea 1 milimetru.

**DATE DESPRE IMOBILUL NR. 8473**

Oficiul de Cadastru și Publicitate Imobiliară DOLJ
Biroul de Cadastru și Publicitate Imobiliară Craiova

A. Partea I. Descrierea imobilului

TEREN Extravilan

Adresa: Jud. Dolj, T3, P287

Nr. Crt	Nr cadastral Nr. topografic	Suprafața* (mp)	Observații / Referințe
A1		7.032	Sector cadastral:13 Teren neimprejmuit;

B. Partea II. Proprietari și acte

Inscrieri privitoare la dreptul de proprietate și alte drepturi reale	Referințe
/	
Act Administrativ nr. TDP545-2198, din 07/04/1994 emis de CJSDPAT DOLJ;	
B1	A1
Intabulare, drept de PROPRIETATE, dobândit prin Reconstituire, cota actuala 1/1, cota initiala 1/1 1) MATEI ILIE , LIPSA CNP	

C. Partea III. SARCINI .

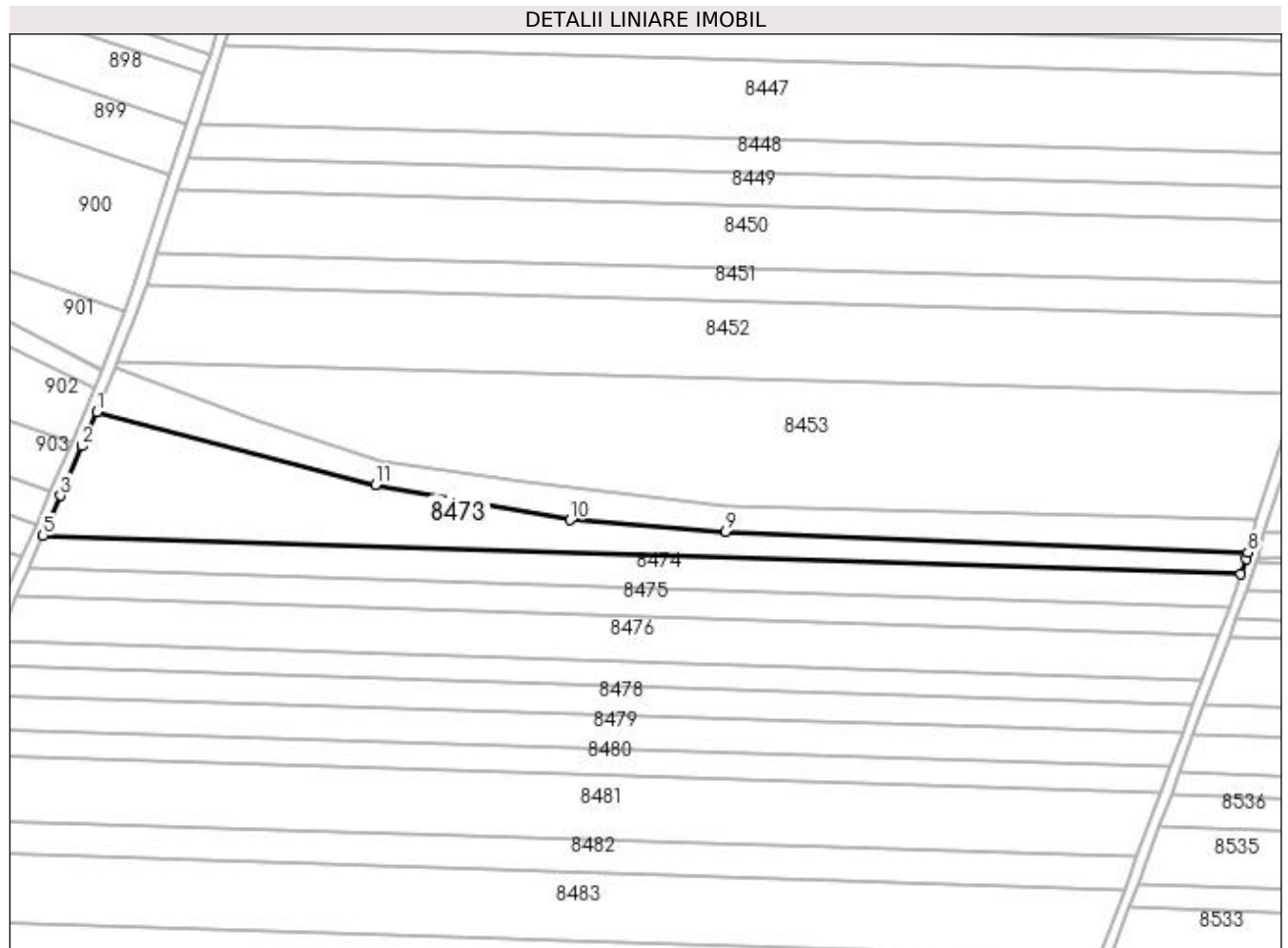
Inscrieri privind dezmembramintele dreptului de proprietate, drepturi reale de garanție și sarcini	Referințe
NU SUNT	

Anexa Nr. 1 La Partea I

Teren

Nr cadastral	Suprafața (mp)*	Observații / Referințe
	7.032	

* Suprafața este determinată în planul de proiecție Stereo 70.



Date referitoare la teren

Crt	Categorie folosință	Intra vilan	Suprafața (mp)	Tarla	Parcelă	Nr. topo	Observații / Referințe
1	arabil	NU	7.032	3	287	-	

Lungime Segmente

1) Valorile lungimilor segmentelor sunt obținute din proiecție în plan.

Punct început	X / Y	Punct sfârșit	X / Y	Lungime segment (** (m)
1	435.739,213 303.380,168	2	435.733,925 303.368,036	13.234
2	435.733,925 303.368,036	3	435.726,245 303.350,417	19.22
3	435.726,245 303.350,417	4	435.721,113 303.338,645	12.842
4	435.721,113 303.338,645	5	435.720,032 303.336,166	2.704
5	435.720,032 303.336,166	6	436.147,081 303.322,505	427.267

Punct început	X / Y	Punct sfârșit	X / Y	Lungime segment (** (m)
6	436.147,081 303.322,505	7	436.149,072 303.327,908	5.758
7	436.149,072 303.327,908	8	436.149,52 303.330,143	2.279
8	436.149,52 303.330,143	9	435.963,283 303.337,634	186.388
9	435.963,283 303.337,634	10	435.907,884 303.341,769	55.553
10	435.907,884 303.341,769	11	435.838,451 303.354,171	70.532
11	435.838,451 303.354,171	1	435.739,213 303.380,168	102.587

** Lungimile segmentelor sunt determinate în planul de proiecție Stereo 70 și sunt rotunjite la 1 milimetru.

*** Distanța dintre puncte este formată din segmente cumulate ce sunt mai mici decât valoarea 1 milimetru.

**DATE DESPRE IMOBILUL NR. 8474**

Oficiul de Cadastru și Publicitate Imobiliară DOLJ
Biroul de Cadastru și Publicitate Imobiliară Craiova

A. Partea I. Descrierea imobilului

TEREN Extravilan

Adresa: Jud. Dolj, T3, P288

Nr. Crt	Nr cadastral Nr. topografic	Suprafața* (mp)	Observații / Referințe
A1	32442	5.000	Sector cadastral:13 Teren neimprejmuit;

B. Partea II. Proprietari și acte

Inscrieri privitoare la dreptul de proprietate și alte drepturi reale		Referințe
170035 / 06/08/2019		
Act Administrativ nr. TDP NR. 841-15011, din 03/12/1995 emis de CJSDPAT DOLJ („Adeverinta nr. 3687/14.08.2019-Primaria Teslui);		
B1	Intabulare, drept de PROPRIETATE, dobandit prin Reconstituire, cota actuala 1/1, cota initiala 1/1 1) VALCEANU ILIE	A1

C. Partea III. SARCINI .

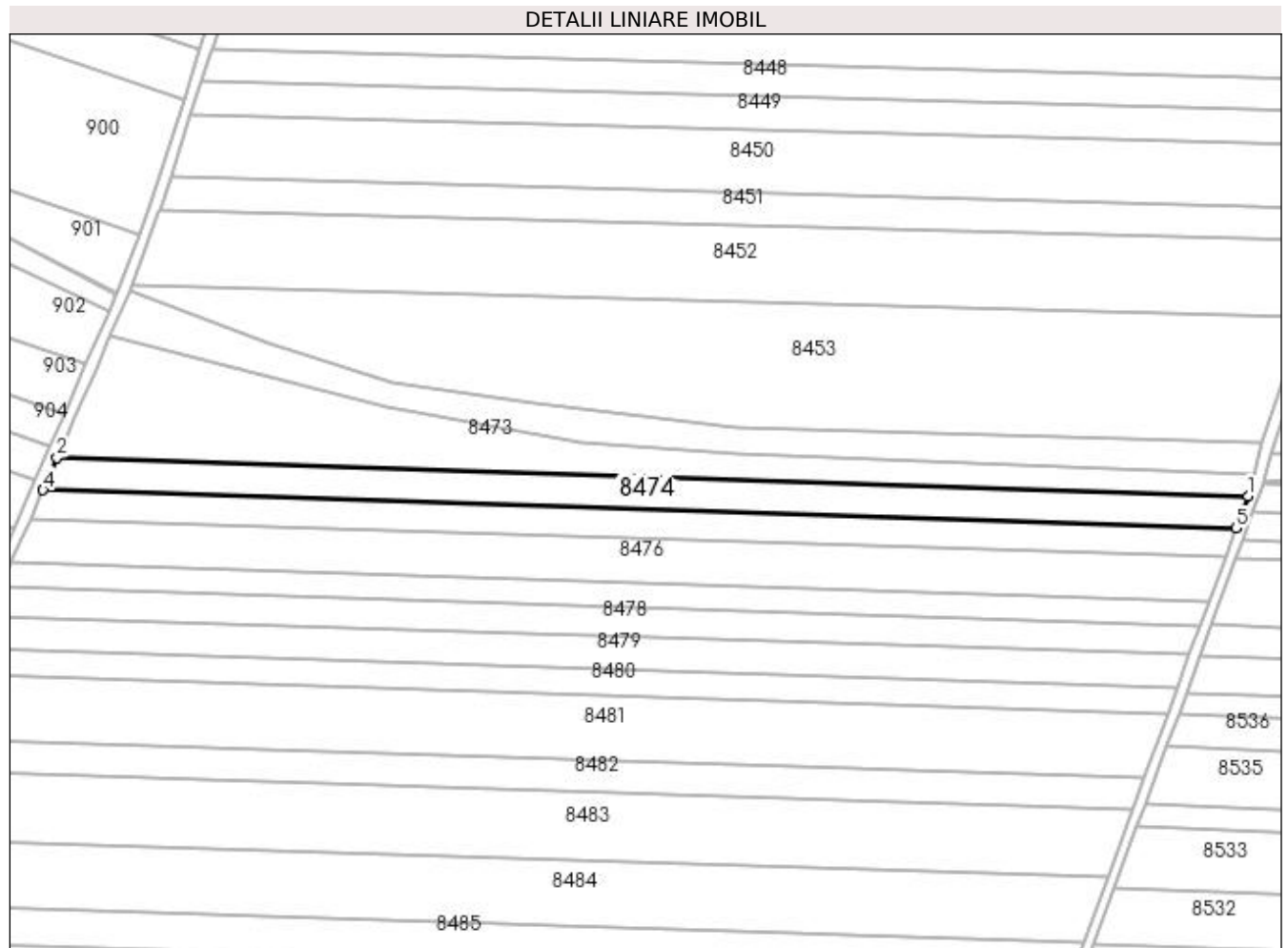
Inscrieri privind dezmembramintele dreptului de proprietate, drepturi reale de garanție și sarcini	Referințe
NU SUNT	

Anexa Nr. 1 La Partea I

Teren

Nr cadastral	Suprafața (mp)*	Observații / Referințe
32442	5.000	

* Suprafața este determinată în planul de proiecție Stereo 70.



Date referitoare la teren

Crt	Categorie folosință	Intra vilan	Suprafața (mp)	Tarla	Parcelă	Nr. topo	Observații / Referințe
1	arabil	NU	5.000	3	288	-	

Lungime Segmente

1) Valorile lungimilor segmentelor sunt obținute din proiecție în plan.

Punct început	X / Y	Punct sfârșit	X / Y	Lungime segment (** (m)
1	436.147,081 303.322,505	2	435.720,032 303.336,166	427.267
2	435.720,032 303.336,166	3	435.715,973 303.326,852	10.16
3	435.715,973 303.326,852	4	435.715,004 303.324,629	2.425
4	435.715,004 303.324,629	5	436.142,821 303.310,943	428.036
5	436.142,821 303.310,943	1	436.147,081 303.322,505	12.322

**** Lungimile segmentelor sunt determinate în planul de proiecție Stereo 70 și sunt rotunjite la 1 milimetru.**

***** Distanța dintre puncte este formată din segmente cumulate ce sunt mai mici decât valoarea 1 milimetru.**

**DATE DESPRE IMOBILUL NR. 8475**

Oficiul de Cadastru și Publicitate Imobiliară DOLJ
Biroul de Cadastru și Publicitate Imobiliară Craiova

A. Partea I. Descrierea imobilului

TEREN Extravilan

Adresa: Jud. Dolj, T3, P289

Nr. Crt	Nr cadastral Nr. topografic	Suprafața* (mp)	Observații / Referințe
A1		4.400	Sector cadastral:13 Teren neimprejmuit;

B. Partea II. Proprietari și acte

Inscrieri privitoare la dreptul de proprietate și alte drepturi reale	Referințe
/	
Act Administrativ nr. TDP424-2162, din 09/02/1994 emis de CJSDPAT DOLJ;	
B1	A1
Intabulare, drept de PROPRIETATE, dobandit prin Reconstituire, cota actuala 1/1, cota initiala 1/1 1) PAPA IONEL, LIPSA CNP	

C. Partea III. SARCINI .

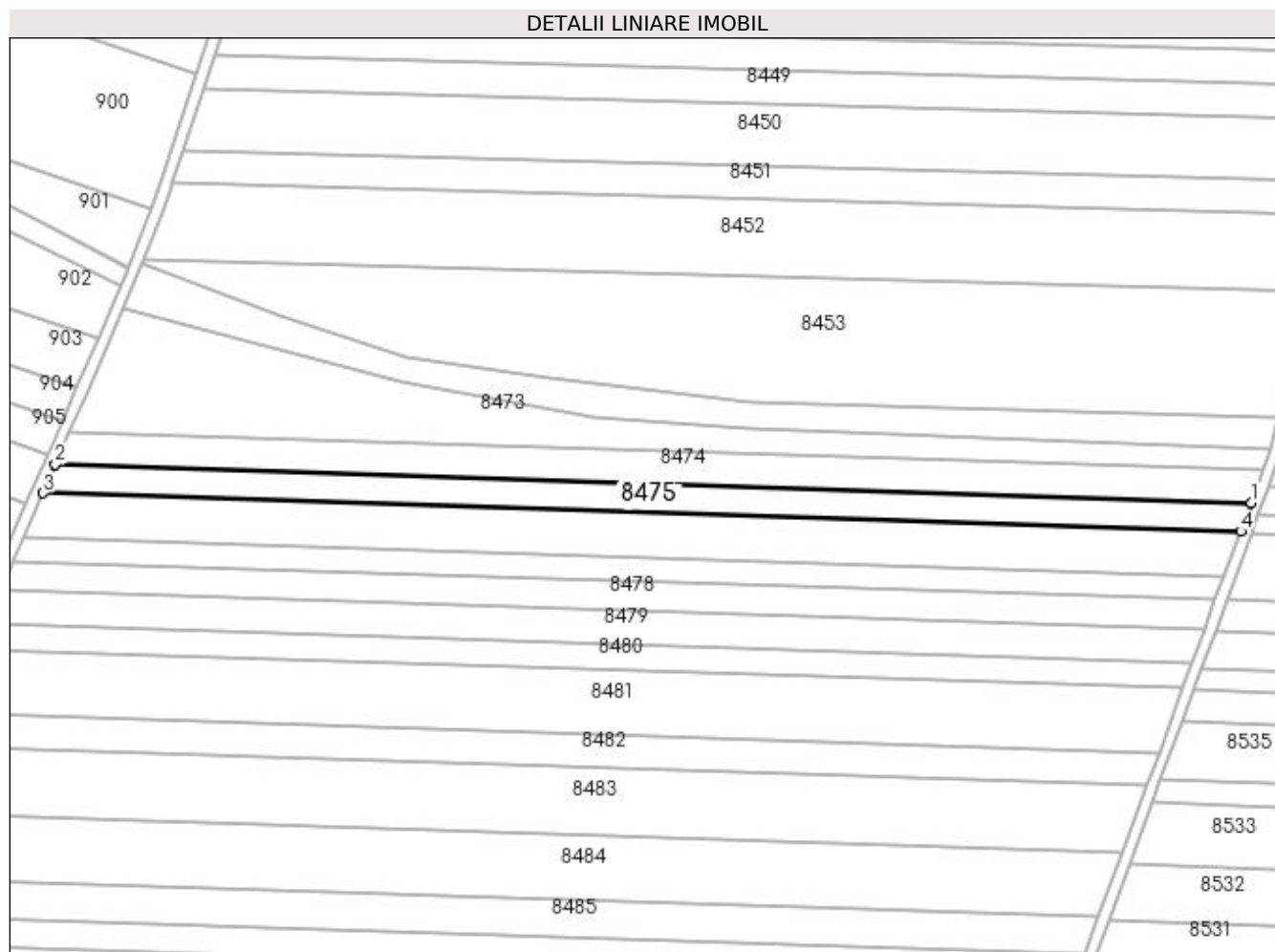
Inscrieri privind dezmembramintele dreptului de proprietate, drepturi reale de garanție și sarcini	Referințe
NU SUNT	

Anexa Nr. 1 La Partea I

Teren

Nr cadastral	Suprafața (mp)*	Observații / Referințe
	4.400	

* Suprafața este determinată în planul de proiecție Stereo 70.



Date referitoare la teren

Crt	Categorie folosință	Intra vilan	Suprafața (mp)	Tarla	Parcelă	Nr. topo	Observații / Referințe
1	arabil	NU	4.400	3	289	-	

Lungime Segmente

1) Valorile lungimilor segmentelor sunt obținute din proiecție în plan.

Punct început	X / Y	Punct sfârșit	X / Y	Lungime segment (** (m)
1	436.142,821 303.310,943	2	435.715,004 303.324,629	428.036
2	435.715,004 303.324,629	3	435.710,586 303.314,493	11.057
3	435.710,586 303.314,493	4	436.139,078 303.300,786	428.711
4	436.139,078 303.300,786	1	436.142,821 303.310,943	10.825

**** Lungimile segmentelor sunt determinate în planul de proiecție Stereo 70 și sunt rotunjite la 1 milimetru.**

***** Distanța dintre puncte este formată din segmente cumulate ce sunt mai mici decât valoarea 1 milimetru.**

**DATE DESPRE IMOBILUL NR. 8476**

Oficiul de Cadastru și Publicitate Imobiliară DOLJ
Biroul de Cadastru și Publicitate Imobiliară Craiova

A. Partea I. Descrierea imobilului

TEREN Extravilan

Adresa: Jud. Dolj, T3, P290

Nr. Crt	Nr cadastral Nr. topografic	Suprafața* (mp)	Observații / Referințe
A1	31820	7.000	Sector cadastral:13 Teren neimprejmuit;

B. Partea II. Proprietari și acte

Inscrieri privitoare la dreptul de proprietate și alte drepturi reale	Referințe
19801 / 16/02/2017	
Act Notarial nr. CONTRACT DE VANZARE AUT SUB NR. 482, din 10/02/2017 emis de NP DOINA FAURAR;	
B1	A1
Intabulare, drept de PROPRIETATE, dobandit prin Conventie, cota actuala 1/1, cota initiala 1/1	
1) SOCIETATEA COMERCIALA DELTA BERCENI INVEST SRL, CIF:22046319	

C. Partea III. SARCINI .

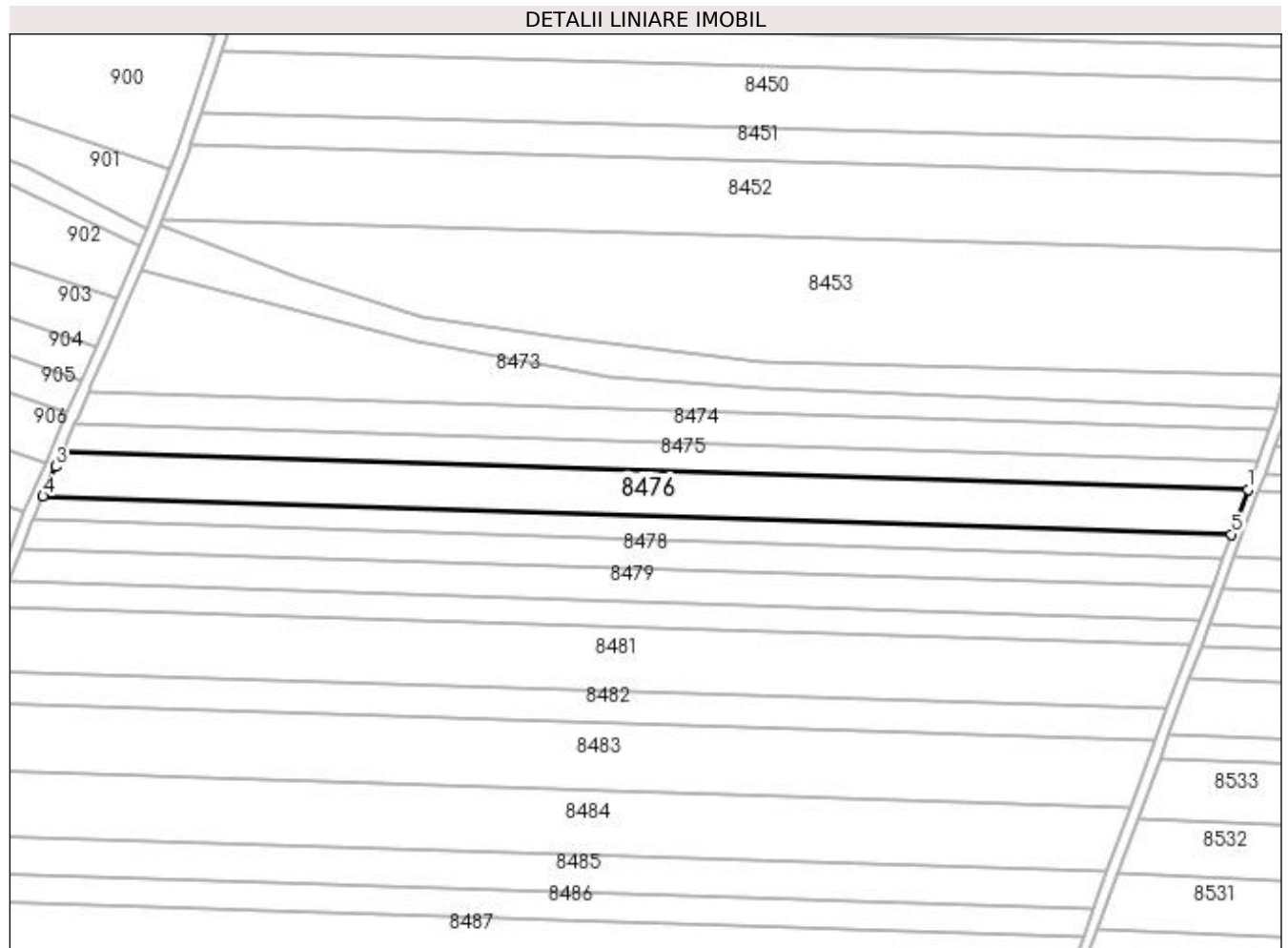
Inscrieri privind dezmembramintele dreptului de proprietate, drepturi reale de garanție și sarcini	Referințe
NU SUNT	

Anexa Nr. 1 La Partea I

Teren

Nr cadastral	Suprafața (mp)*	Observații / Referințe
31820	7.000	

* Suprafața este determinată în planul de proiecție Stereo 70.



Date referitoare la teren

Crt	Categorie folosință	Intravilan	Suprafața (mp)	Tarla	Parcelă	Nr. topo	Observații / Referințe
1	arabil	NU	7.000	3	290	-	

Lungime Segmente

1) Valorile lungimilor segmentelor sunt obținute din proiecție în plan.

Punct început	X / Y	Punct sfârșit	X / Y	Lungime segment (** (m)
1	436.139,078 303.300,786	2	435.710,586 303.314,493	428.711
2	435.710,586 303.314,493	3	435.708,245 303.309,123	5.858
3	435.708,245 303.309,123	4	435.703,571 303.298,402	11.696
4	435.703,571 303.298,402	5	436.133,135 303.284,661	429.784
5	436.133,135 303.284,661	1	436.139,078 303.300,786	17.185

**** Lungimile segmentelor sunt determinate în planul de proiecție Stereo 70 și sunt rotunjite la 1 milimetru.**

***** Distanța dintre puncte este formată din segmente cumulate ce sunt mai mici decât valoarea 1 milimetru.**

**DATE DESPRE IMOBILUL NR. 8477**

Oficiul de Cadastru și Publicitate Imobiliară DOLJ
Biroul de Cadastru și Publicitate Imobiliară Craiova

A. Partea I. Descrierea imobilului

TEREN Extravilan

Adresa: Jud. Dolj, T3, P291

Nr. Crt	Nr cadastral Nr. topografic	Suprafața* (mp)	Observații / Referințe
A1		3.700	Sector cadastral:13 Teren neimprejmuit;

B. Partea II. Proprietari și acte

Inscrieri privitoare la dreptul de proprietate și alte drepturi reale	Referințe
/	
Act Administrativ nr. TDP848-15011, din 06/02/1995 emis de CJSDPAT DOLJ;	
B1	A1
Intabulare, drept de PROPRIETATE, dobândit prin Reconstituire, cota actuala 1/1, cota initiala 1/1 1) POPA MARIA, LIPSA CNP	

C. Partea III. SARCINI .

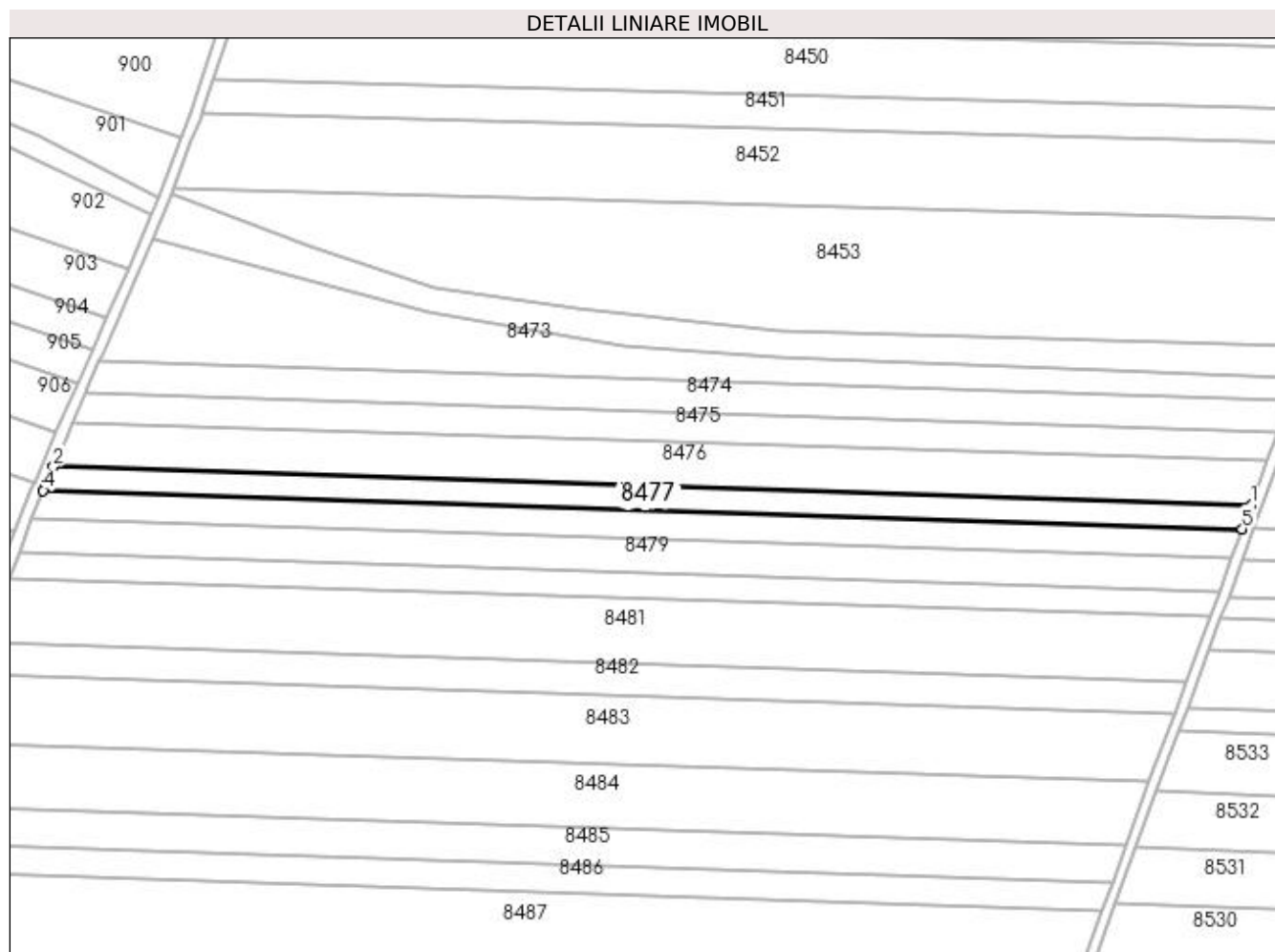
Inscrieri privind dezmembramintele dreptului de proprietate, drepturi reale de garanție și sarcini	Referințe
NU SUNT	

Anexa Nr. 1 La Partea I

Teren

Nr cadastral	Suprafaţa (mp)*	Observații / Referințe
	3.700	

* Suprafața este determinată în planul de proiecție Stereo 70.



Date referitoare la teren

Crt	Categorie folosință	Intra vilan	Suprafața (mp)	Tarla	Parcelă	Nr. topo	Observații / Referințe
1	arabil	NU	3.700	3	291	-	

Lungime Segmente

1) Valorile lungimilor segmentelor sunt obținute din proiecție în plan.

Punct început	X / Y	Punct sfârșit	X / Y	Lungime segment (** (m)
1	436.133,135 303.284,661	2	435.703,571 303.298,402	429.784
2	435.703,571 303.298,402	3	435.700,496 303.291,347	7.696
3	435.700,496 303.291,347	4	435.699,871 303.289,913	1.564
4	435.699,871 303.289,913	5	436.130,0 303.276,153	430.349
5	436.130,0 303.276,153	1	436.133,135 303.284,661	9.067

**** Lungimile segmentelor sunt determinate în planul de proiecție Stereo 70 și sunt rotunjite la 1 milimetru.**

***** Distanța dintre puncte este formată din segmente cumulate ce sunt mai mici decât valoarea 1 milimetru.**

**DATE DESPRE IMOBILUL NR. 8478**

Oficiul de Cadastru și Publicitate Imobiliară DOLJ
Biroul de Cadastru și Publicitate Imobiliară Craiova

A. Partea I. Descrierea imobilului

TEREN Extravilan

Adresa: Jud. Dolj, T3, P293

Nr. Crt	Nr cadastral Nr. topografic	Suprafața* (mp)	Observații / Referințe
A1		4.500	Sector cadastral:13 Teren neimprejmuit;

B. Partea II. Proprietari și acte

Inscrieri privitoare la dreptul de proprietate și alte drepturi reale	Referințe
/	
Act Administrativ nr. TDP858 15011, din 08/02/1995 emis de CJSDPAT DOLJ;	
B1	A1
Intabulare, drept de PROPRIETATE, dobândit prin Reconstituire, cota actuala 1/1, cota initiala 1/1 1) DULGHERU MARIN, LIPSA CNP	

C. Partea III. SARCINI .

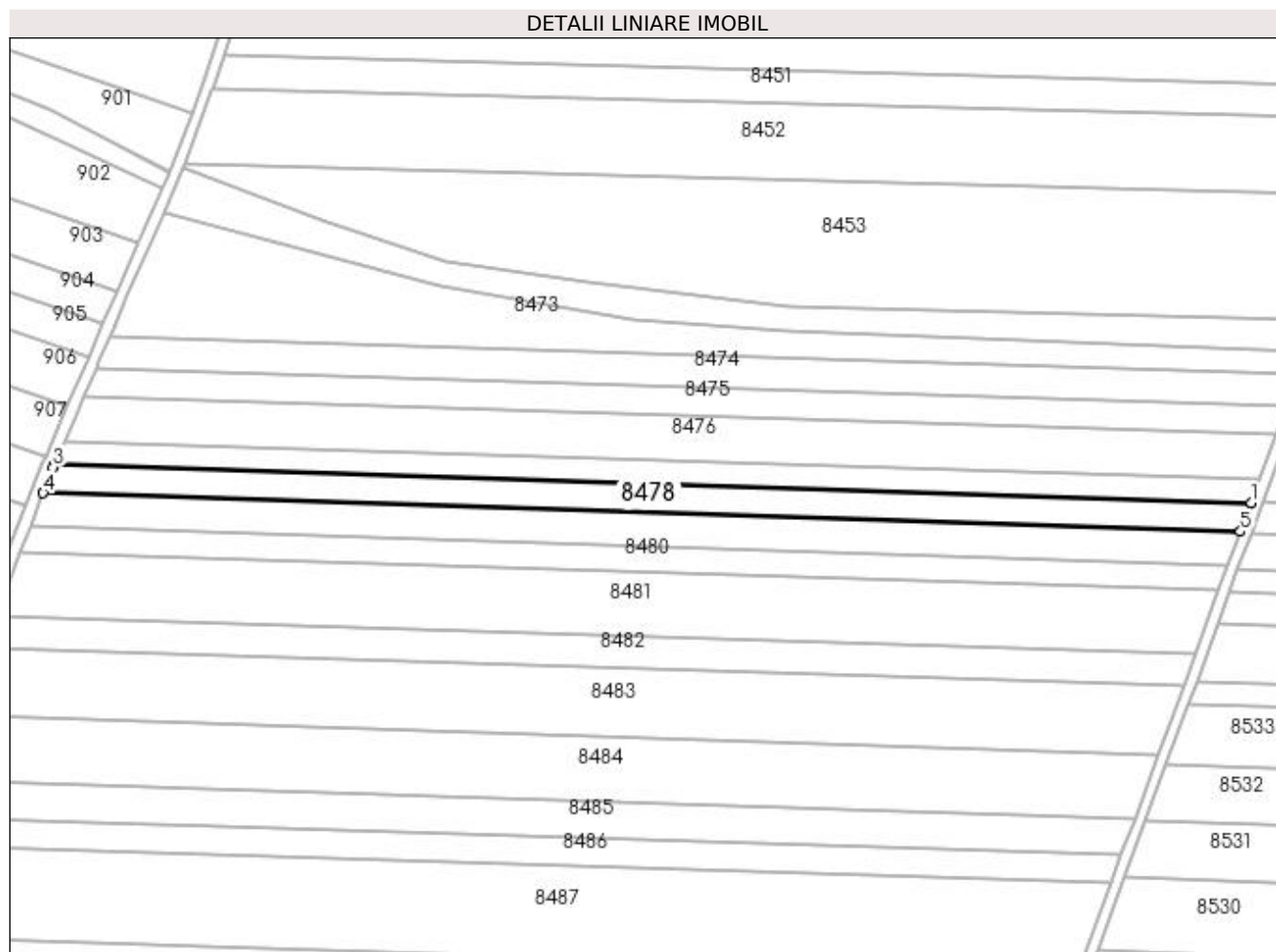
Inscrieri privind dezmembramintele dreptului de proprietate, drepturi reale de garanție și sarcini	Referințe
NU SUNT	

Anexa Nr. 1 La Partea I

Teren

Nr cadastral	Suprafața (mp)*	Observații / Referințe
	4.500	

* Suprafața este determinată în planul de proiecție Stereo 70.



Date referitoare la teren

Crt	Categorie folosință	Intra vilan	Suprafața (mp)	Tarla	Parcelă	Nr. topo	Observații / Referințe
1	arabil	NU	4.500	3	293	-	

Lungime Segmente

1) Valorile lungimilor segmentelor sunt obținute din proiecție în plan.

Punct început	X / Y	Punct sfârșit	X / Y	Lungime segment (** (m)
1	436.130,0 303.276,153	2	435.699,871 303.289,913	430.349
2	435.699,871 303.289,913	3	435.699,461 303.288,974	1.025
3	435.699,461 303.288,974	4	435.695,857 303.279,582	10.06
4	435.695,857 303.279,582	5	436.126,19 303.265,816	430.553
5	436.126,19 303.265,816	1	436.130,0 303.276,153	11.017

**** Lungimile segmentelor sunt determinate în planul de proiecție Stereo 70 și sunt rotunjite la 1 milimetru.**

***** Distanța dintre puncte este formată din segmente cumulate ce sunt mai mici decât valoarea 1 milimetru.**

**DATE DESPRE IMOBILUL NR. 8479**

Oficiul de Cadastru și Publicitate Imobiliară DOLJ
Biroul de Cadastru și Publicitate Imobiliară Craiova

A. Partea I. Descrierea imobilului

TEREN Extravilan

Adresa: Jud. Dolj, T3, P294

Nr. Crt	Nr cadastral Nr. topografic	Suprafața* (mp)	Observații / Referințe
A1		5.245	Sector cadastral:13 Teren neimprejmuit;

B. Partea II. Proprietari și acte

Inscrieri privitoare la dreptul de proprietate și alte drepturi reale	Referințe
/	
Act Administrativ nr. TDP884-15011, din 14/02/1995 emis de CJSDPAT DOLJ;	
B1	A1
Intabulare, drept de PROPRIETATE, dobândit prin Reconstituire, cota actuala 1/1, cota initiala 1/1 1) DULGHERU MARIA, LIPSA CNP	

C. Partea III. SARCINI .

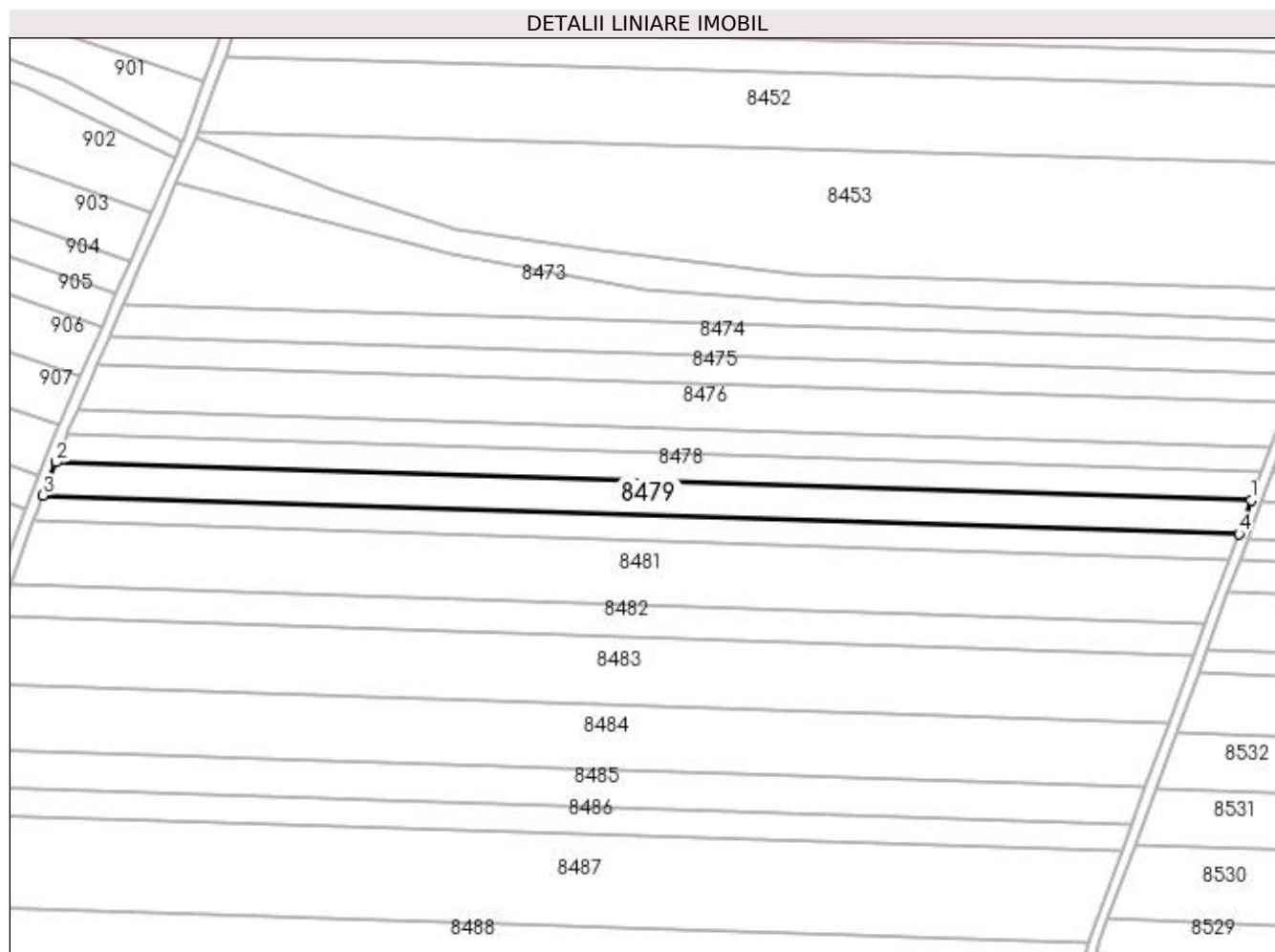
Inscrieri privind dezmembramintele dreptului de proprietate, drepturi reale de garanție și sarcini	Referințe
NU SUNT	

Anexa Nr. 1 La Partea I

Teren

Nr cadastral	Suprafața (mp)*	Observații / Referințe
	5.245	

* Suprafața este determinată în planul de proiecție Stereo 70.



Date referitoare la teren

Crt	Categorie folosință	Intra vilan	Suprafața (mp)	Tarla	Parcelă	Nr. topo	Observații / Referințe
1	arabil	NU	5.245	3	294	-	

Lungime Segmente

1) Valorile lungimilor segmentelor sunt obținute din proiecție în plan.

Punct început	X / Y	Punct sfârșit	X / Y	Lungime segment (** (m)
1	436.126,19 303.265,816	2	435.695,857 303.279,582	430.553
2	435.695,857 303.279,582	3	435.691,237 303.267,544	12.894
3	435.691,237 303.267,544	4	436.121,752 303.253,772	430.735
4	436.121,752 303.253,772	1	436.126,19 303.265,816	12.836

**** Lungimile segmentelor sunt determinate în planul de proiecție Stereo 70 și sunt rotunjite la 1 milimetru.**

***** Distanța dintre puncte este formată din segmente cumulate ce sunt mai mici decât valoarea 1 milimetru.**

**DATE DESPRE IMOBILUL NR. 8480**

Oficiul de Cadastru și Publicitate Imobiliară DOLJ
Biroul de Cadastru și Publicitate Imobiliară Craiova

A. Partea I. Descrierea imobilului

TEREN Extravilan

Adresa: Jud. Dolj, T3, P295

Nr. Crt	Nr cadastral Nr. topografic	Suprafața* (mp)	Observații / Referințe
A1	31175	4.000	Sector cadastral:13 Teren neimprejmit;

B. Partea II. Proprietari și acte

Inscrieri privitoare la dreptul de proprietate și alte drepturi reale		Referințe
239473 / 29/11/2022		
Act Notarial nr. Contract de vanzare aut 3270, din 25/11/2022 emis de Diaconescu Remus Stefan (act notarial nr Declaratia aut 3292 din 28.11.2022, emis de Diaconescu Remus Stefan);		
B1	Intabulare, drept de PROPRIETATE, dobandit prin Conventie, cota actuala 1/1, cota initiala 1/1 1) ZMARANDACHE DANIEL FLORIN	A1
B2	Se notează faptul că, imobilul face parte din patrimoniul de afectatiune al lui : ZMARANDACHE DANIEL FLORIN PERSOANA FIZICA AUTORIZATA	A1

C. Partea III. SARCINI .

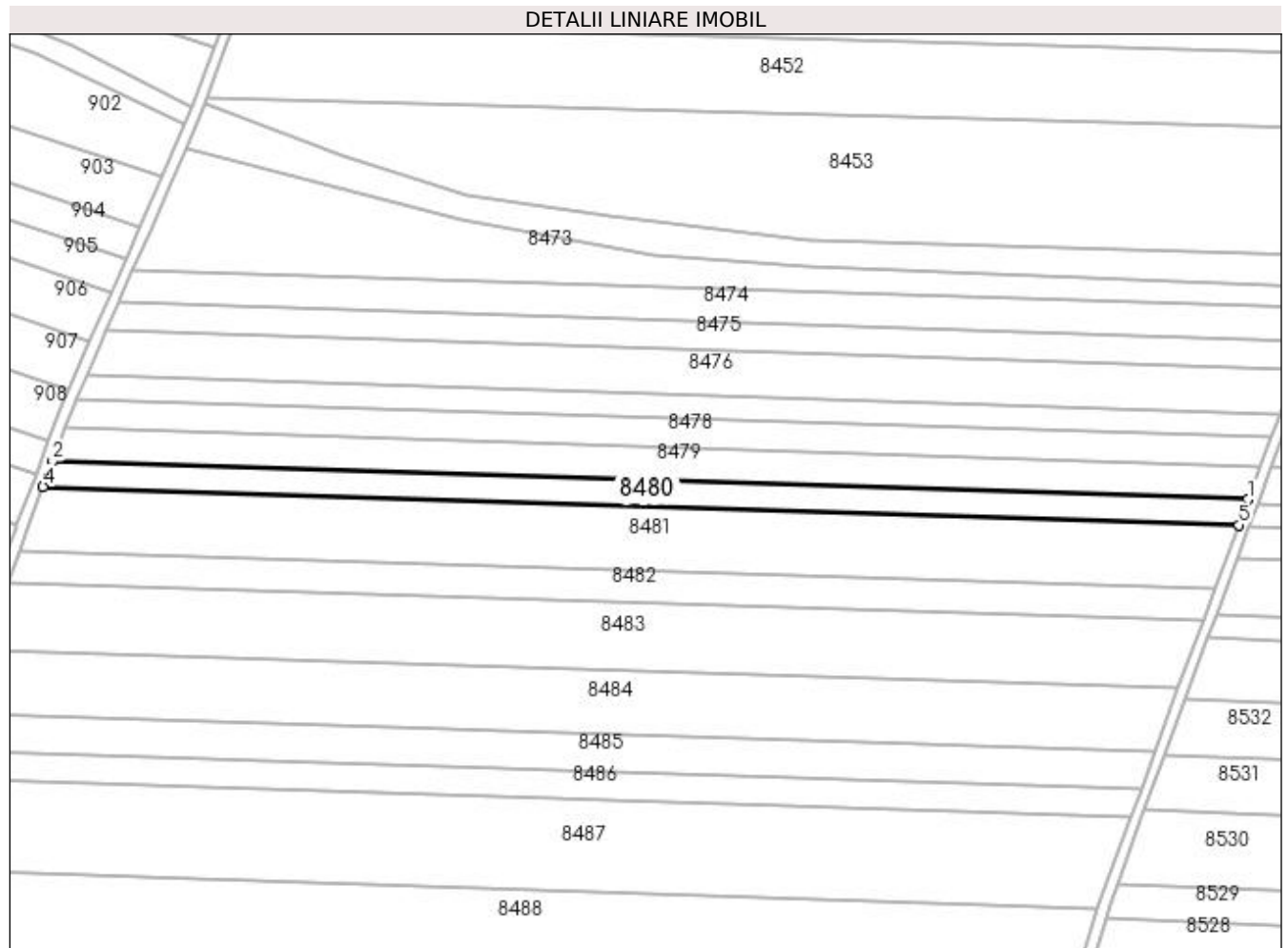
Inscrieri privind dezmembramintele dreptului de proprietate, drepturi reale de garanție și sarcini	Referințe
NU SUNT	

Anexa Nr. 1 La Partea I

Teren

Nr cadastral	Suprafața (mp)*	Observații / Referințe
31175	4.000	

* Suprafața este determinată în planul de proiecție Stereo 70.



Date referitoare la teren

Crt	Categorie folosință	Intra vilan	Suprafața (mp)	Tarla	Parcelă	Nr. topo	Observații / Referințe
1	arabil	NU	4.000	3	295	-	

Lungime Segmente

1) Valorile lungimilor segmentelor sunt obținute din proiecție în plan.

Punct început	X / Y	Punct sfârșit	X / Y	Lungime segment (** (m)
1	436.121,752 303.253,772	2	435.691,237 303.267,544	430.735
2	435.691,237 303.267,544	3	435.688,868 303.261,374	6.609
3	435.688,868 303.261,374	4	435.687,714 303.258,367	3.221
4	435.687,714 303.258,367	5	436.118,368 303.244,591	430.874
5	436.118,368 303.244,591	1	436.121,752 303.253,772	9.785

**** Lungimile segmentelor sunt determinate în planul de proiecție Stereo 70 și sunt rotunjite la 1 milimetru.**

***** Distanța dintre puncte este formată din segmente cumulate ce sunt mai mici decât valoarea 1 milimetru.**

**DATE DESPRE IMOBILUL NR. 8481**

Oficiul de Cadastru și Publicitate Imobiliară DOLJ
Biroul de Cadastru și Publicitate Imobiliară Craiova

A. Partea I. Descrierea imobilului

TEREN Extravilan

Adresa: Jud. Dolj, T3, P297

Nr. Crt	Nr cadastral Nr. topografic	Suprafața* (mp)	Observații / Referințe
A1	30118	10.000	Sector cadastral:13 Teren neimprejmuit;

B. Partea II. Proprietari și acte

Inscrieri privitoare la dreptul de proprietate și alte drepturi reale		Referințe
207536 / 25/10/2022		
Act Notarial nr. CONTRACT DE VANZARE AUT NR 1912, din 15/09/2022 emis de NP CRETAN CARMEN MIHAELA;		
B1	Intabulare, drept de PROPRIETATE, dobandit prin Conventie, cota actuala 1/1, cota initiala 1/1 1) RURAL BIOAGRICOL SRL, CIF:40247426	A1

C. Partea III. SARCINI .

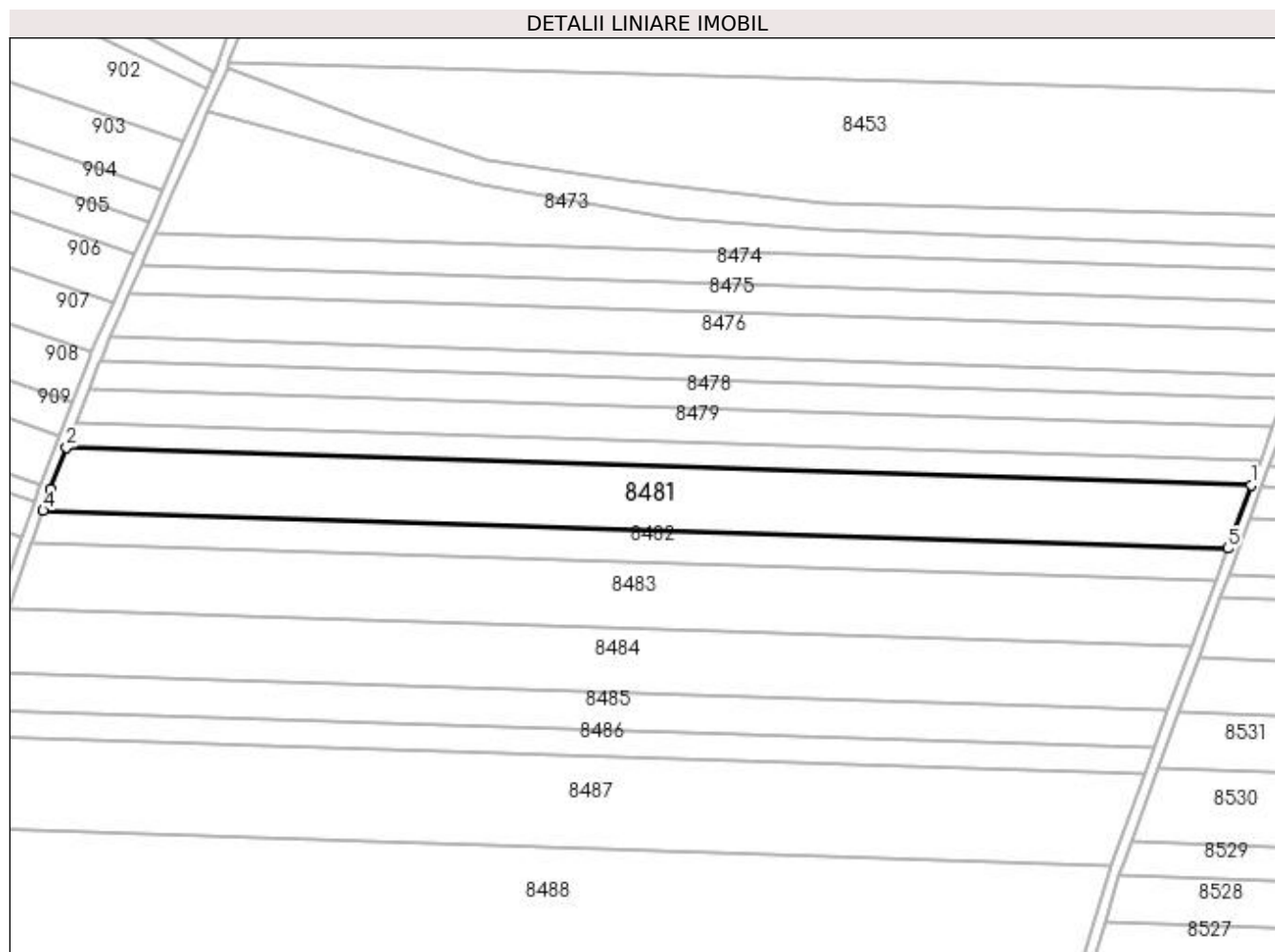
Inscrieri privind dezmembramintele dreptului de proprietate, drepturi reale de garanție și sarcini	Referințe
NU SUNT	

Anexa Nr. 1 La Partea I

Teren

Nr cadastral	Suprafața (mp)*	Observații / Referințe
30118	10.000	

* Suprafața este determinată în planul de proiecție Stereo 70.



Date referitoare la teren

Crt	Categorie folosință	Intra vilan	Suprafața (mp)	Tarla	Parcelă	Nr. topo	Observații / Referințe
1	arabil	NU	10.000	3	297	-	

Lungime Segmente

1) Valorile lungimilor segmentelor sunt obținute din proiecție în plan.

Punct început	X / Y	Punct sfârșit	X / Y	Lungime segment (** (m)
1	436.118,368 303.244,591	2	435.687,714 303.258,367	430.874
2	435.687,714 303.258,367	3	435.681,905 303.243,231	16.212
3	435.681,905 303.243,231	4	435.679,163 303.235,427	8.272
4	435.679,163 303.235,427	5	436.109,914 303.221,648	430.971
5	436.109,914 303.221,648	1	436.118,368 303.244,591	24.451

**** Lungimile segmentelor sunt determinate în planul de proiecție Stereo 70 și sunt rotunjite la 1 milimetru.**

***** Distanța dintre puncte este formată din segmente cumulate ce sunt mai mici decât valoarea 1 milimetru.**

**DATE DESPRE IMOBILUL NR. 8482**

Oficiul de Cadastru și Publicitate Imobiliară DOLJ
Biroul de Cadastru și Publicitate Imobiliară Craiova

A. Partea I. Descrierea imobilului

TEREN Extravilan

Adresa: Jud. Dolj, T3, P298

Nr. Crt	Nr cadastral Nr. topografic	Suprafața* (mp)	Observații / Referințe
A1		5.000	Sector cadastral:13 Teren neimprejmut;

B. Partea II. Proprietari și acte

Inscrieri privitoare la dreptul de proprietate și alte drepturi reale		Referințe
/		
Act Administrativ nr. TDP1012-48563, din 20/03/1995 emis de CJSDPAT DOLJ (Defunct conform certificat de deces seria DZ nr 006405 din data de 14.10.2010);		
B1	Intabulare, drept de PROPRIETATE, dobândit prin Reconstituire, cota actuala 1/1, cota initiala 1/1 1) STAN FLORICA, LIPSA CNP 2) BADAN PETRE DEFUNCT:Da 3) BĂDAN CONSTATNIN, LIPSA CNP	A1

C. Partea III. SARCINI .

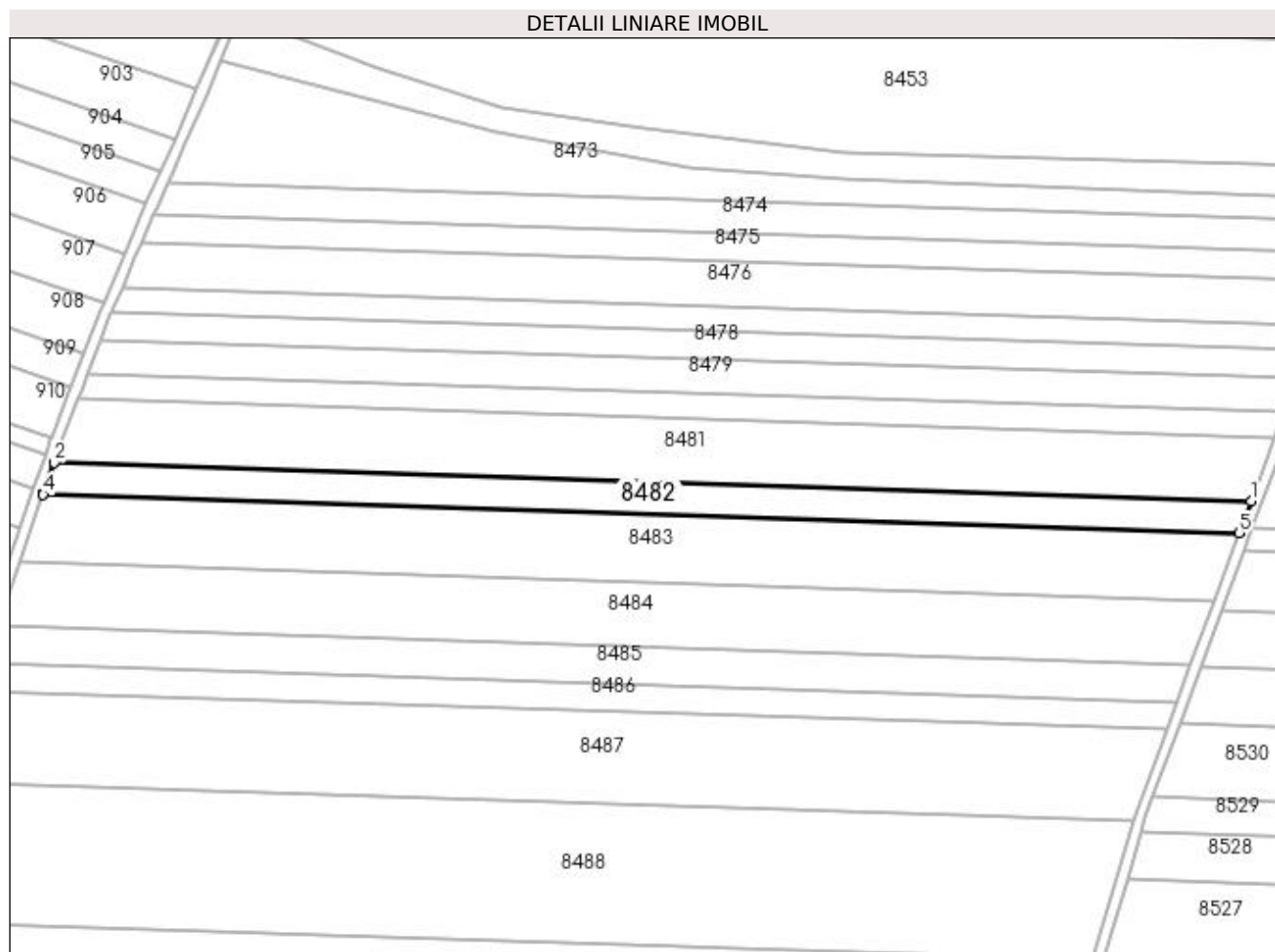
Inscrieri privind dezmembramentele dreptului de proprietate, drepturi reale de garanție și sarcini	Referințe
NU SUNT	

Anexa Nr. 1 La Partea I

Teren

Nr cadastral	Suprafața (mp)*	Observații / Referințe
	5.000	

* Suprafața este determinată în planul de proiecție Stereo 70.



Date referitoare la teren

Crt	Categorie folosință	Intra vilan	Suprafața (mp)	Tarla	Parcelă	Nr. topo	Observații / Referințe
1	arabil	NU	5.000	3	298	-	

Lungime Segmente

1) Valorile lungimilor segmentelor sunt obținute din proiecție în plan.

Punct început	X / Y	Punct sfârșit	X / Y	Lungime segment (** (m)
1	436.109,914 303.221,648	2	435.679,163 303.235,427	430.971
2	435.679,163 303.235,427	3	435.675,397 303.224,706	11.363
3	435.675,397 303.224,706	4	435.675,132 303.223,946	0.805
4	435.675,132 303.223,946	5	436.105,685 303.210,173	430.773
5	436.105,685 303.210,173	1	436.109,914 303.221,648	12.229

**** Lungimile segmentelor sunt determinate în planul de proiecție Stereo 70 și sunt rotunjite la 1 milimetru.**

***** Distanța dintre puncte este formată din segmente cumulate ce sunt mai mici decât valoarea 1 milimetru.**

**DATE DESPRE IMOBILUL NR. 8483**

Oficiul de Cadastru și Publicitate Imobiliară DOLJ
Biroul de Cadastru și Publicitate Imobiliară Craiova

A. Partea I. Descrierea imobilului

TEREN Extravilan

Adresa: Jud. Dolj, T3, P299

Nr. Crt	Nr cadastral Nr. topografic	Suprafața* (mp)	Observații / Referințe
A1	31964	10.600	Sector cadastral:13 Teren neimprejmuit;

B. Partea II. Proprietari și acte

Inscrieri privitoare la dreptul de proprietate și alte drepturi reale	Referințe
102747 / 08/08/2016	
Actiune In Instanta nr. Sentinta civila nr 12365, din 30/09/2013 emis de JUDECATORIA CRAIOVA;	
B1	A1
Intabulare, drept de PROPRIETATE, dobandit prin Hotarare Judecatoreasca, cota actuala 1/1, cota initiala 1/1	
1) JILAVU GEORGIA	
2) JILAVU VIOREL	

C. Partea III. SARCINI .

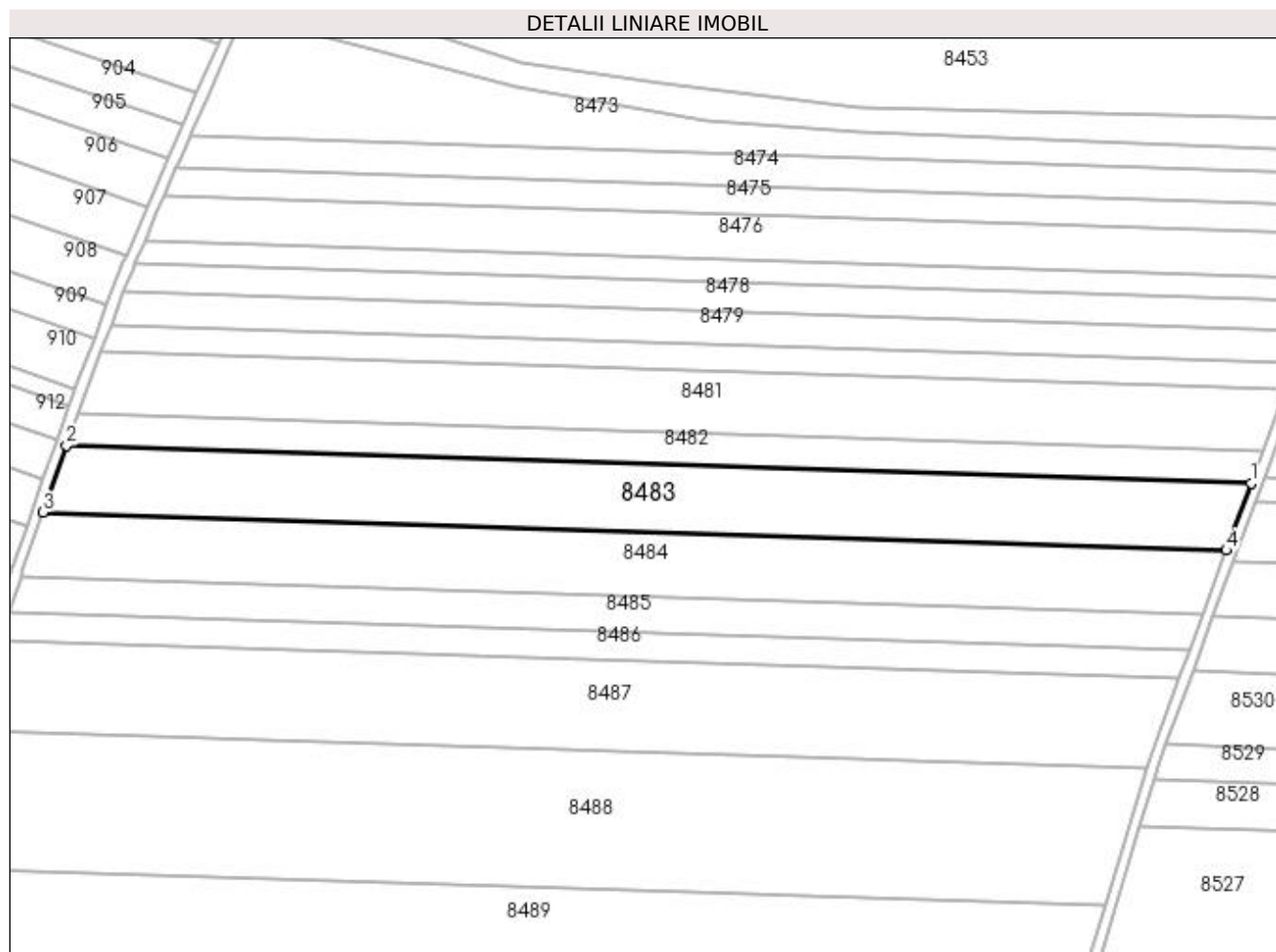
Inscrieri privind dezmembramintele dreptului de proprietate, drepturi reale de garanție și sarcini	Referințe
NU SUNT	

Anexa Nr. 1 La Partea I

Teren

Nr cadastral	Suprafața (mp)*	Observații / Referințe
31964	10.600	

* Suprafața este determinată în planul de proiecție Stereo 70.



Date referitoare la teren

Crt	Categorie folosință	Intra vilan	Suprafața (mp)	Tarla	Parcelă	Nr. topo	Observații / Referințe
1	arabil	NU	10.600	3	299	-	

Lungime Segmente

1) Valorile lungimilor segmentelor sunt obținute din proiecție în plan.

Punct început	X / Y	Punct sfârșit	X / Y	Lungime segment (** (m)
1	436.105,685 303.210,173	2	435.675,132 303.223,946	430.773
2	435.675,132 303.223,946	3	435.666,622 303.199,585	25.805
3	435.666,622 303.199,585	4	436.096,713 303.185,827	430.311
4	436.096,713 303.185,827	1	436.105,685 303.210,173	25.947

**** Lungimile segmentelor sunt determinate în planul de proiecție Stereo 70 și sunt rotunjite la 1 milimetru.**

***** Distanța dintre puncte este formată din segmente cumulate ce sunt mai mici decât valoarea 1 milimetru.**

**DATE DESPRE IMOBILUL NR. 8484**

Oficiul de Cadastru și Publicitate Imobiliară DOLJ
Biroul de Cadastru și Publicitate Imobiliară Craiova

A. Partea I. Descrierea imobilului

TEREN Extravilan

Adresa: Jud. Dolj, T3, P300

Nr. Crt	Nr cadastral Nr. topografic	Suprafața* (mp)	Observații / Referințe
A1	32281	10.000	Sector cadastral:13 Teren neimprejmuit;

B. Partea II. Proprietari și acte

Inscrieri privitoare la dreptul de proprietate și alte drepturi reale		Referințe
133384 / 18/07/2018		
Hotarare Judecatoreasca nr. SENTINTA CIVILA NR.3141, din 02/12/2014 emis de JUDECATORIA CARACAL (dosar nr.1649/207/2014);		
B1	Intabulare, drept de PROPRIETATE, dobandit prin Hotarare Judecatoreasca, cota actuala 1/1, cota initiala 1/1 1) SC RURAL OLTENIA SRL, CIF:22112978	A1

C. Partea III. SARCINI .

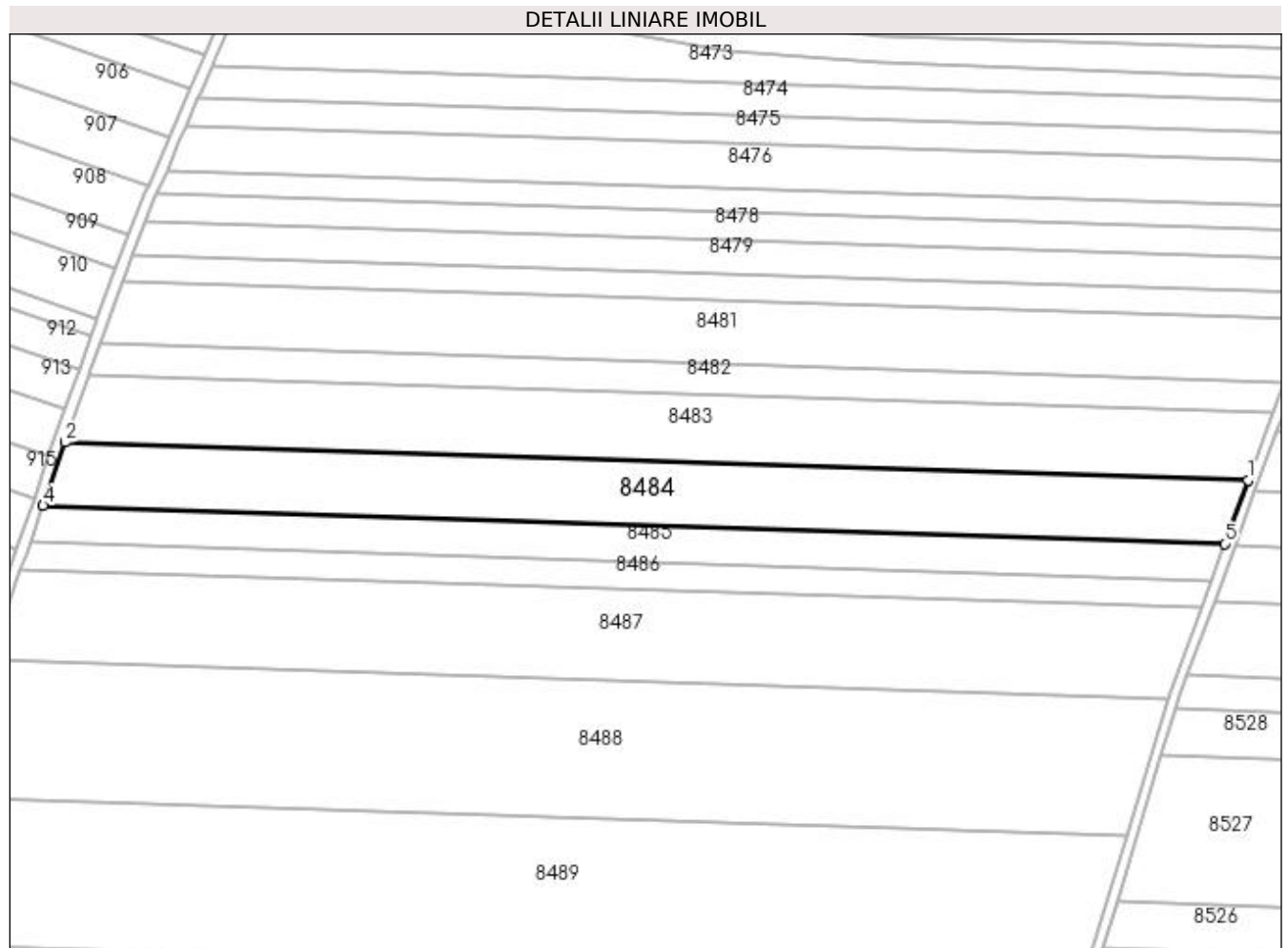
Inscrieri privind dezmembramintele dreptului de proprietate, drepturi reale de garanție și sarcini	Referințe
NU SUNT	

Anexa Nr. 1 La Partea I

Teren

Nr cadastral	Suprafața (mp)*	Observații / Referințe
32281	10.000	

* Suprafața este determinată în planul de proiecție Stereo 70.



Date referitoare la teren

Crt	Categorie folosință	Intra vilan	Suprafața (mp)	Tarla	Parcelă	Nr. topo	Observații / Referințe
1	arabil	NU	10.000	3	300	-	

Lungime Segmente

1) Valorile lungimilor segmentelor sunt obținute din proiecție în plan.

Punct început	X / Y	Punct sfârșit	X / Y	Lungime segment (** (m)
1	436.096,713 303.185,827	2	435.666,622 303.199,585	430.311
2	435.666,622 303.199,585	3	435.659,111 303.178,084	22.775
3	435.659,111 303.178,084	4	435.658,586 303.176,58	1.593
4	435.658,586 303.176,58	5	436.088,24 303.162,835	429.874
5	436.088,24 303.162,835	1	436.096,713 303.185,827	24.504

**** Lungimile segmentelor sunt determinate în planul de proiecție Stereo 70 și sunt rotunjite la 1 milimetru.**

***** Distanța dintre puncte este formată din segmente cumulate ce sunt mai mici decât valoarea 1 milimetru.**

**DATE DESPRE IMOBILUL NR. 8485**

Oficiul de Cadastru și Publicitate Imobiliară DOLJ
Biroul de Cadastru și Publicitate Imobiliară Craiova

A. Partea I. Descrierea imobilului

TEREN Extravilan

Adresa: Jud. Dolj, T3, P301

Nr. Crt	Nr cadastral Nr. topografic	Suprafața* (mp)	Observații / Referințe
A1	32268	5.800	Sector cadastral:13 Teren neimprejmuit;

B. Partea II. Proprietari și acte

Inscrieri privitoare la dreptul de proprietate și alte drepturi reale		Referințe
133419 / 18/07/2018		
Hotarare Judecatoreasca nr. SENTINTA CIVILA NR.2734, din 16/10/2014 emis de JUDECATORIA CARACAL in dosar nr 1677/207/2014;		
B1	Intabulare, drept de PROPRIETATE, dobandit prin Hotarare Judecatoreasca, cota actuala 1/1, cota initiala 1/1 1) SC RURAL OLTENIA SRL, CIF:22112978	A1

C. Partea III. SARCINI .

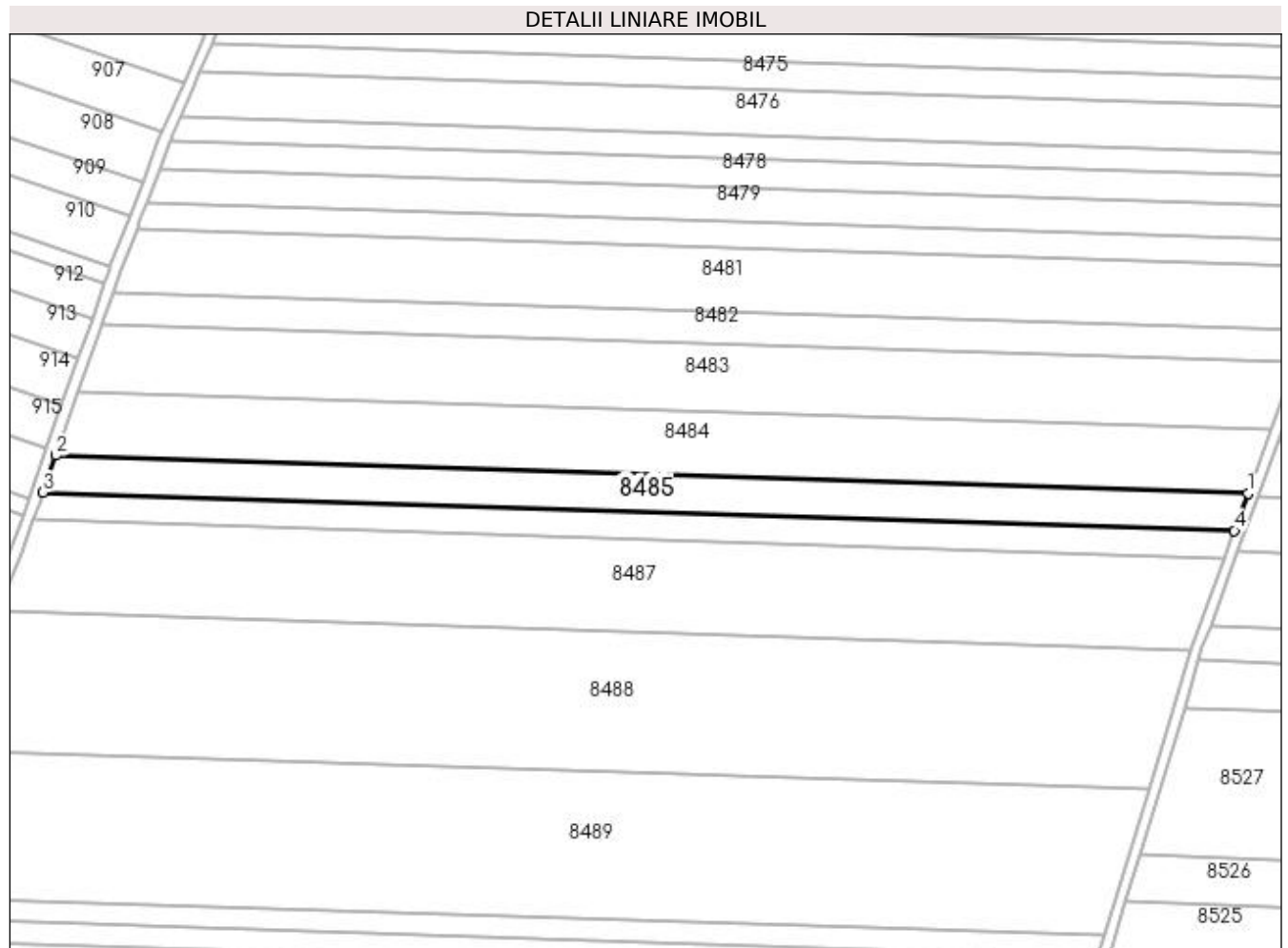
Inscrieri privind dezmembramintele dreptului de proprietate, drepturi reale de garanție și sarcini	Referințe
NU SUNT	

Anexa Nr. 1 La Partea I

Teren

Nr cadastral	Suprafața (mp)*	Observații / Referințe
32268	5.800	

* Suprafața este determinată în planul de proiecție Stereo 70.



Date referitoare la teren

Crt	Categorie folosință	Intra vilan	Suprafața (mp)	Tarla	Parcelă	Nr. topo	Observații / Referințe
1	arabil	NU	5.800	3	301	-	

Lungime Segmente

1) Valorile lungimilor segmentelor sunt obținute din proiecție în plan.

Punct început	X / Y	Punct sfârșit	X / Y	Lungime segment (** (m)
1	436.088,24 303.162,835	2	435.658,586 303.176,58	429.874
2	435.658,586 303.176,58	3	435.653,922 303.163,226	14.145
3	435.653,922 303.163,226	4	436.083,322 303.149,49	429.62
4	436.083,322 303.149,49	1	436.088,24 303.162,835	14.222

**** Lungimile segmentelor sunt determinate în planul de proiecție Stereo 70 și sunt rotunjite la 1 milimetru.**

***** Distanța dintre puncte este formată din segmente cumulate ce sunt mai mici decât valoarea 1 milimetru.**

**DATE DESPRE IMOBILUL NR. 8486**

Oficiul de Cadastru și Publicitate Imobiliară DOLJ
Biroul de Cadastru și Publicitate Imobiliară Craiova

A. Partea I. Descrierea imobilului

TEREN Extravilan

Adresa: Jud. Dolj, T3, P302

Nr. Crt	Nr cadastral Nr. topografic	Suprafața* (mp)	Observații / Referințe
A1	30099	4.300	Sector cadastral:13 Teren neimprejmuit;

B. Partea II. Proprietari și acte

Inscrieri privitoare la dreptul de proprietate și alte drepturi reale	Referințe
4231 / 09/01/2023	
Act Notarial nr. CONTRACT DE VANZARE AUT 1912, din 15/09/2022 emis de CRETAN CARMEN MIHAELA;	
B1	A1
Intabulare, drept de PROPRIETATE, dobândit prin Conventie, cota actuala 1/1, cota initiala 1/1 1) RURAL BIOAGRICOL SRL, CIF:40247426	

C. Partea III. SARCINI .

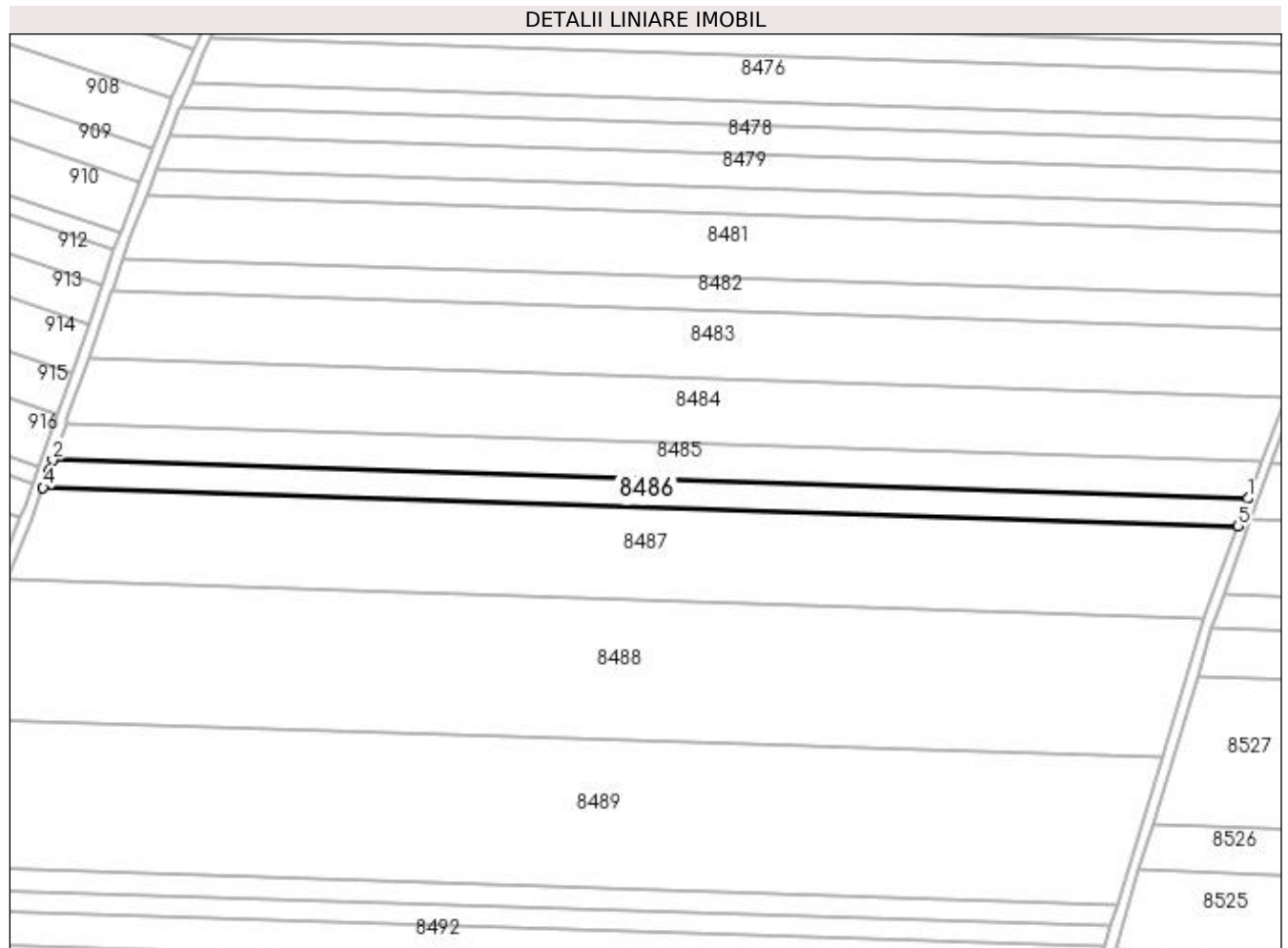
Inscrieri privind dezmembramintele dreptului de proprietate, drepturi reale de garanție și sarcini	Referințe
NU SUNT	

Anexa Nr. 1 La Partea I

Teren

Nr cadastral	Suprafața (mp)*	Observații / Referințe
30099	4.300	

* Suprafața este determinată în planul de proiecție Stereo 70.



Date referitoare la teren

Crt	Categorie folosință	Intravilan	Suprafața (mp)	Tarla	Parcelă	Nr. topo	Observații / Referințe
1	arabil	NU	4.300	3	302	-	

Lungime Segmente

1) Valorile lungimilor segmentelor sunt obținute din proiecție în plan.

Punct început	X / Y	Punct sfârșit	X / Y	Lungime segment (** (m)
1	436.083,322 303.149,49	2	435.653,922 303.163,226	429.62
2	435.653,922 303.163,226	3	435.652,68 303.159,672	3.765
3	435.652,68 303.159,672	4	435.650,401 303.153,323	6.746
4	435.650,401 303.153,323	5	436.079,674 303.139,591	429.493
5	436.079,674 303.139,591	1	436.083,322 303.149,49	10.55

**** Lungimile segmentelor sunt determinate în planul de proiecție Stereo 70 și sunt rotunjite la 1 milimetru.**

***** Distanța dintre puncte este formată din segmente cumulate ce sunt mai mici decât valoarea 1 milimetru.**

**DATE DESPRE IMOBILUL NR. 8487**

Oficiul de Cadastru și Publicitate Imobiliară DOLJ
Biroul de Cadastru și Publicitate Imobiliară Craiova

A. Partea I. Descrierea imobilului

TEREN Extravilan

Adresa: Jud. Dolj, T3, P303

Nr. Crt	Nr cadastral Nr. topografic	Suprafața* (mp)	Observații / Referințe
A1	30264	14.300	Sector cadastral:13 Teren neimprejmut;

B. Partea II. Proprietari și acte

Inscrieri privitoare la dreptul de proprietate și alte drepturi reale		Referințe
25945 / 30/03/2012		
Act Notarial nr. CM nr 63, din 12/06/2007 emis de BNP DOINA FAURAR (TDP nr 1008-48563/1997 Comisia Judeteana Dolj);		
B1	Intabulare, drept de PROPRIETATE, dobandit prin Succesiune, cota actuala 2/4, cota initiala 2/4 1) MIHAI LUCRETIA <i>OBSERVATII: defunct Mihai Gheorghe</i>	A1
B2	Intabulare, drept de PROPRIETATE, dobandit prin Succesiune, cota actuala 1/4, cota initiala 1/4 1) MIHAI MARIAN	A1
B3	Intabulare, drept de PROPRIETATE, dobandit prin Succesiune, cota actuala 1/4, cota initiala 1/4 1) MOCANU MIHAELA	A1

C. Partea III. SARCINI .

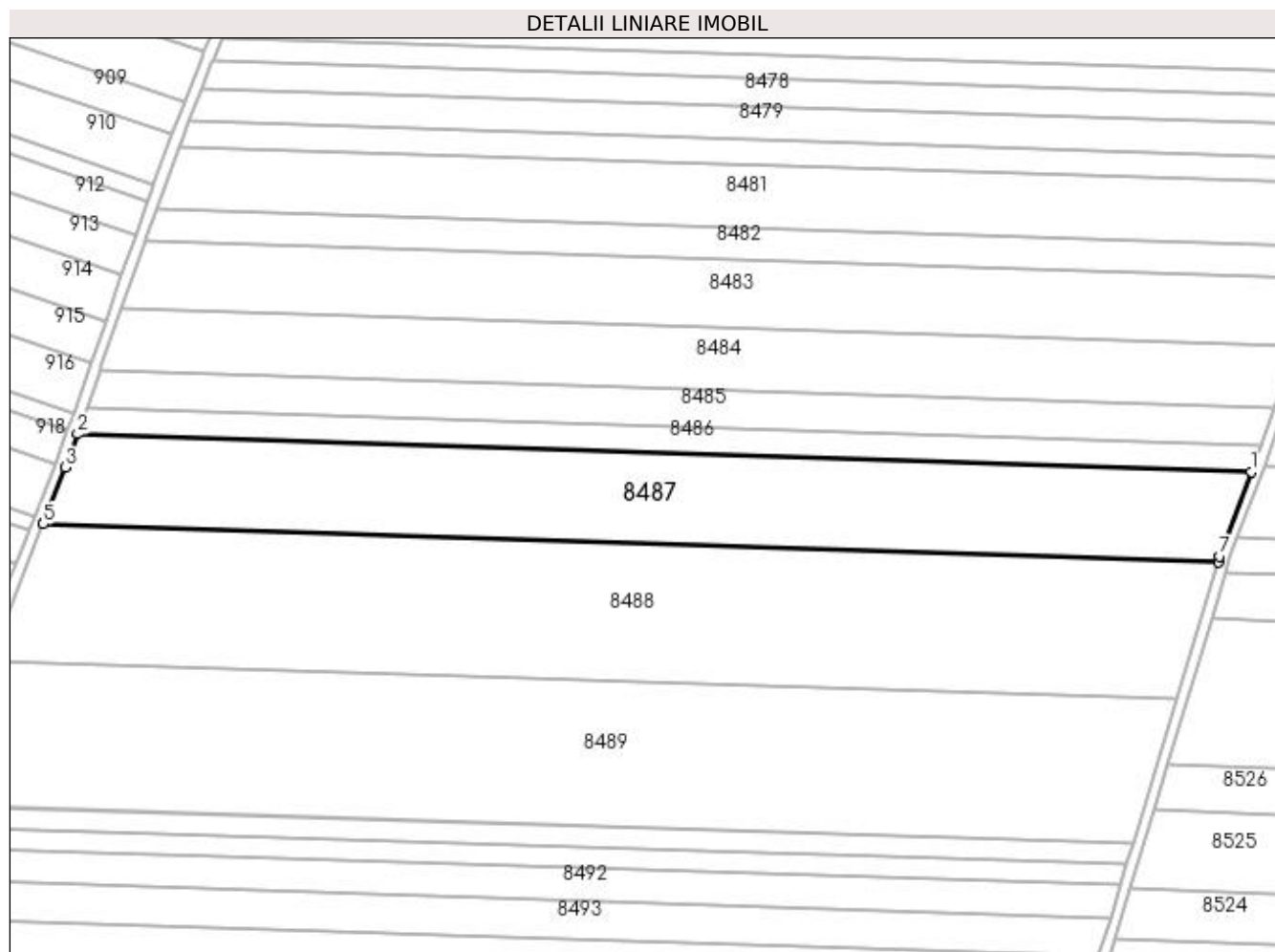
Inscrieri privind dezmembramintele dreptului de proprietate, drepturi reale de garanție și sarcini	Referințe
NU SUNT	

Anexa Nr. 1 La Partea I

Teren

Nr cadastral	Suprafața (mp)*	Observații / Referințe
30264	14.300	

* Suprafața este determinată în planul de proiecție Stereo 70.



Date referitoare la teren

Crt	Categorie folosință	Intra vilan	Suprafața (mp)	Tarla	Parcelă	Nr. topo	Observații / Referințe
1	arabil	NU	14.300	3	303	-	

Lungime Segmente

1) Valorile lungimilor segmentelor sunt obținute din proiecție în plan.

Punct început	X / Y	Punct sfârșit	X / Y	Lungime segment (** (m)
1	436.079,674 303.139,591	2	435.650,401 303.153,323	429.493
2	435.650,401 303.153,323	3	435.646,03 303.141,148	12.936
3	435.646,03 303.141,148	4	435.638,357 303.121,729	20.88
4	435.638,357 303.121,729	5	435.637,839 303.120,419	1.409
5	435.637,839 303.120,419	6	436.067,669 303.106,669	430.05

Punct început	X / Y	Punct sfârșit	X / Y	Lungime segment (** (m)
6	436.067,669 303.106,669	7	436.068,254 303.108,602	2.02
7	436.068,254 303.108,602	1	436.079,674 303.139,591	33.026

** Lungimile segmentelor sunt determinate în planul de proiecție Stereo 70 și sunt rotunjite la 1 milimetru.

*** Distanța dintre puncte este formată din segmente cumulate ce sunt mai mici decât valoarea 1 milimetru.

**DATE DESPRE IMOBILUL NR. 8488**

Oficiul de Cadastru și Publicitate Imobiliară DOLJ
Biroul de Cadastru și Publicitate Imobiliară Craiova

A. Partea I. Descrierea imobilului

TEREN Extravilan

Adresa: Jud. Dolj, T3, P304

Nr. Crt	Nr cadastral Nr. topografic	Suprafața* (mp)	Observații / Referințe
A1	30273	21.800	Sector cadastral:13 Teren neimprejmuit;

B. Partea II. Proprietari și acte

Inscrieri privitoare la dreptul de proprietate și alte drepturi reale	Referințe
181334 / 23/09/2022	
Act Notarial nr. CONTRACT DE VANZARE AUT 1911, din 15/09/2022 emis de CRETAN CARMEN MIHAELA;	
B1	A1
Intabulare, drept de PROPRIETATE, dobandit prin Conventie, cota actuala 1/1, cota initiala 1/1 1) RURAL BIOAGRICOL SRL, CIF:40247426	

C. Partea III. SARCINI .

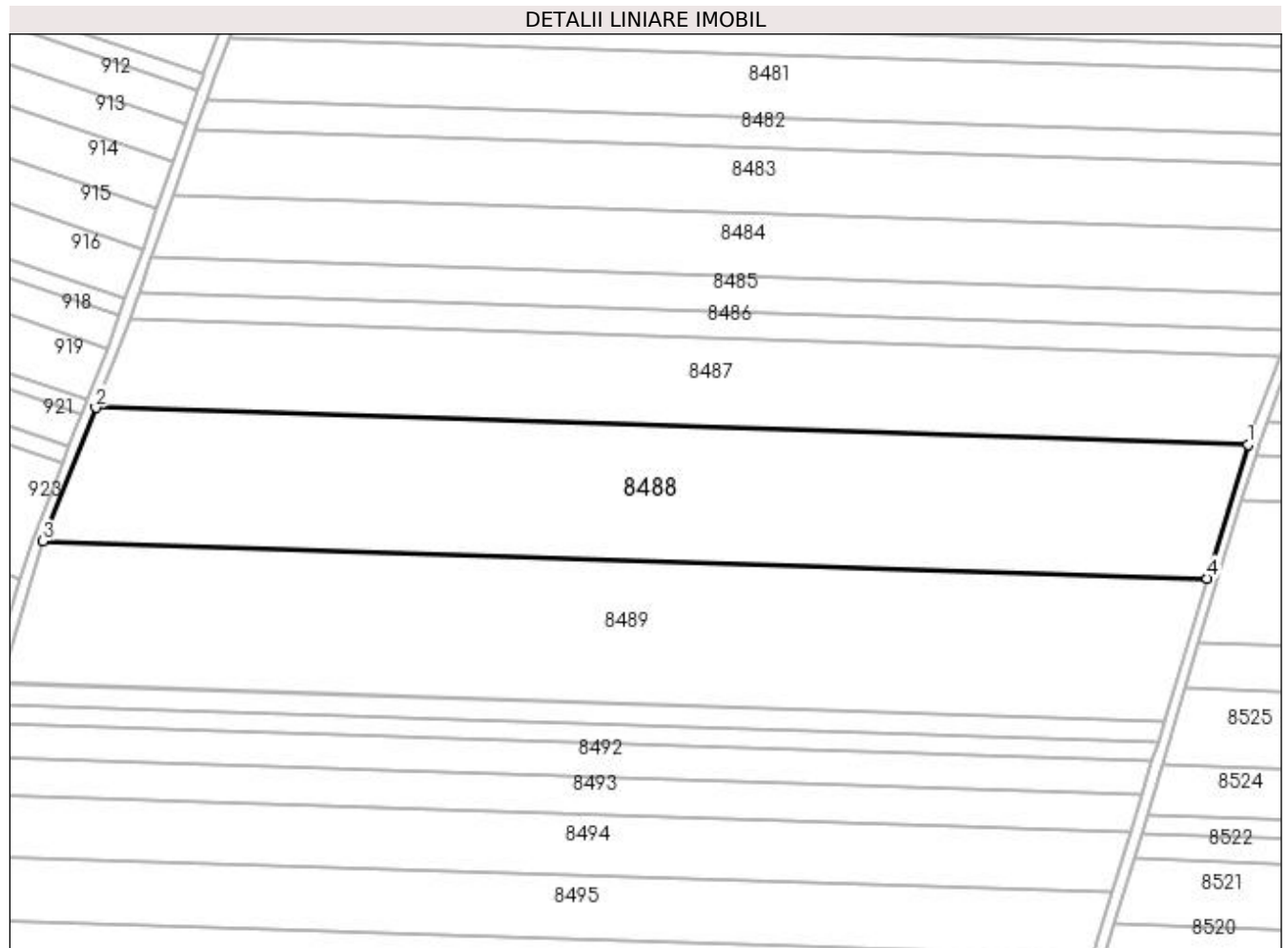
Inscrieri privind dezmembramintele dreptului de proprietate, drepturi reale de garanție și sarcini	Referințe
NU SUNT	

Anexa Nr. 1 La Partea I

Teren

Nr cadastral	Suprafața (mp)*	Observații / Referințe
30273	21.800	

* Suprafața este determinată în planul de proiecție Stereo 70.



Date referitoare la teren

Crt	Categorie folosință	Intra vilan	Suprafața (mp)	Tarla	Parcelă	Nr. topo	Observații / Referințe
1	arabil	NU	21.800	3	304	-	

Lungime Segmente

1) Valorile lungimilor segmentelor sunt obținute din proiecție în plan.

Punct început	X / Y	Punct sfârșit	X / Y	Lungime segment (** (m)
1	436.067,669 303.106,669	2	435.637,839 303.120,419	430.05
2	435.637,839 303.120,419	3	435.618,154 303.070,598	53.569
3	435.618,154 303.070,598	4	436.052,544 303.056,703	434.612
4	436.052,544 303.056,703	1	436.067,669 303.106,669	52.205

**** Lungimile segmentelor sunt determinate în planul de proiecție Stereo 70 și sunt rotunjite la 1 milimetru.**

***** Distanța dintre puncte este formată din segmente cumulate ce sunt mai mici decât valoarea 1 milimetru.**

**DATE DESPRE IMOBILUL NR. 8489**

Oficiul de Cadastru și Publicitate Imobiliară DOLJ
Biroul de Cadastru și Publicitate Imobiliară Craiova

A. Partea I. Descrierea imobilului

TEREN Extravilan

Adresa: Jud. Dolj, sat Preajba de Jos, T3, P305

Nr. Crt	Nr cadastral Nr. topografic	Suprafața* (mp)	Observații / Referințe
A1	32519	23.300	Sector cadastral:13 Teren neimprejmuit;

B. Partea II. Proprietari și acte

Inscrieri privitoare la dreptul de proprietate și alte drepturi reale	Referințe
172168 / 15/07/2021	
Act Notarial nr. CONTRACT DE VANZARE AUT NR 2658, din 14/07/2021 emis de NP CANTAR ELENA;	
B1	A1
Intabulare, drept de PROPRIETATE, dobândit prin Conventie, cota actuala 1/1, cota initiala 1/1 1) COSTACHE NICOLAE	

C. Partea III. SARCINI .

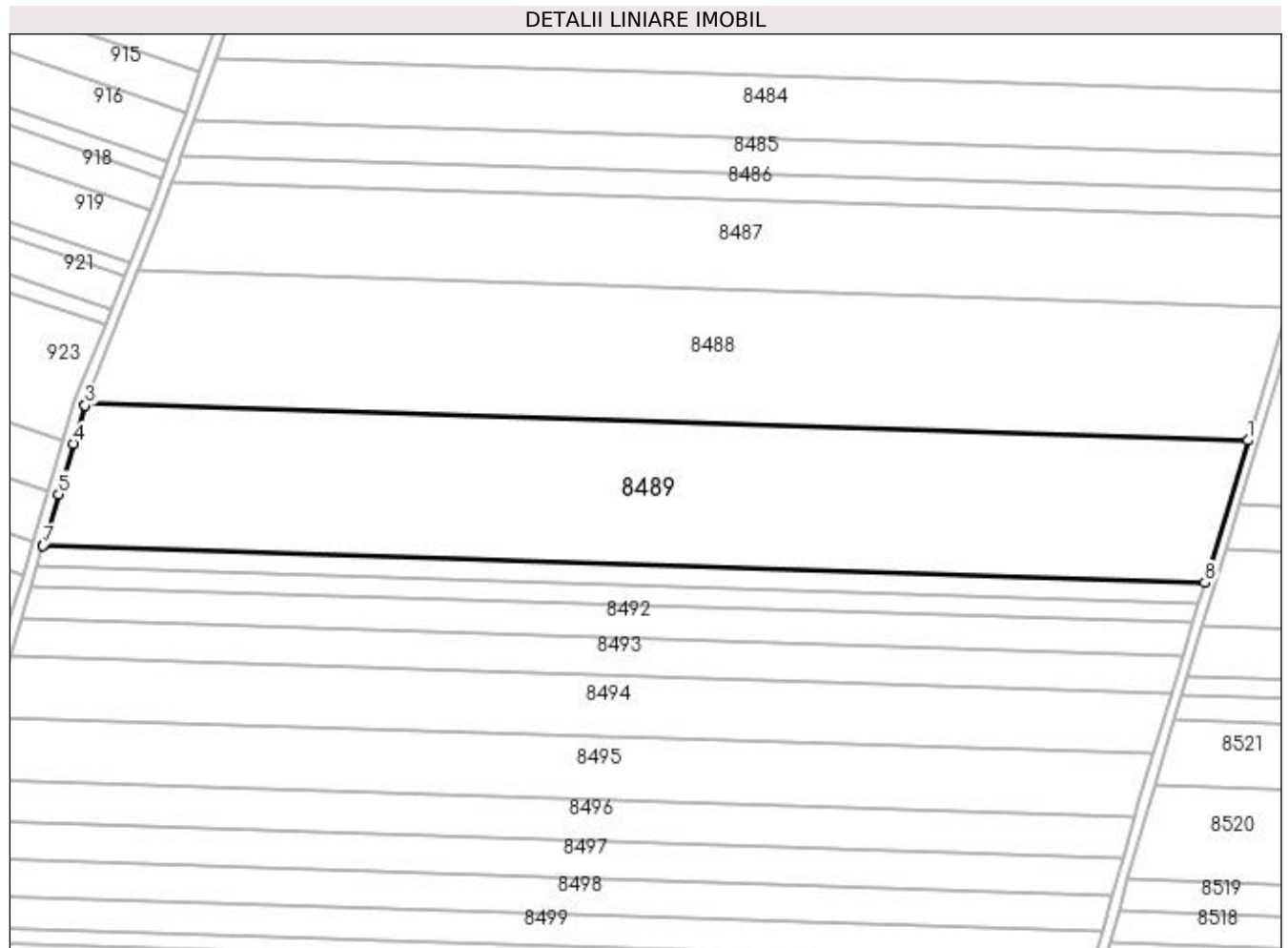
Inscrieri privind dezmembramintele dreptului de proprietate, drepturi reale de garanție și sarcini	Referințe
NU SUNT	

Anexa Nr. 1 La Partea I

Teren

Nr cadastral	Suprafața (mp)*	Observații / Referințe
32519	23.300	

* Suprafața este determinată în planul de proiecție Stereo 70.



Date referitoare la teren

Crt	Categorie folosință	Intra vilan	Suprafața (mp)	Tarla	Parcelă	Nr. topo	Observații / Referințe
1	arabil	NU	23.300	3	305	-	

Lungime Segmente

1) Valorile lungimilor segmentelor sunt obținute din proiecție în plan.

Punct început	X / Y	Punct sfârșit	X / Y	Lungime segment (** (m)
1	436.052,544 303.056,703	2	435.618,154 303.070,598	434.612
2	435.618,154 303.070,598	3	435.617,847 303.069,821	0.835
3	435.617,847 303.069,821	4	435.613,543 303.055,496	14.958
4	435.613,543 303.055,496	5	435.607,878 303.036,649	19.68
5	435.607,878 303.036,649	6	435.602,216 303.017,807	19.674

Punct început	X / Y	Punct sfârșit	X / Y	Lungime segment (** (m)
6	435.602,216 303.017,807	7	435.602,116 303.017,475	0.347
7	435.602,116 303.017,475	8	436.036,464 303.003,58	434.57
8	436.036,464 303.003,58	1	436.052,544 303.056,703	55.503

** Lungimile segmentelor sunt determinate în planul de proiecție Stereo 70 și sunt rotunjite la 1 milimetru.

*** Distanța dintre puncte este formată din segmente cumulate ce sunt mai mici decât valoarea 1 milimetru.

**DATE DESPRE IMOBILUL NR. 8490**

Oficiul de Cadastru și Publicitate Imobiliară DOLJ
Biroul de Cadastru și Publicitate Imobiliară Craiova

A. Partea I. Descrierea imobilului

TEREN Extravilan

Adresa: Jud. Dolj, T3, P306

Nr. Crt	Nr cadastral Nr. topografic	Suprafața* (mp)	Observații / Referințe
A1		3.300	Sector cadastral:13 Teren neimprejmuit;

B. Partea II. Proprietari și acte

Inscrieri privitoare la dreptul de proprietate și alte drepturi reale		Referințe
/		
Act Administrativ nr. TDP727-9674, din 05/09/1997 emis de CJSDPAT DOLJ (Defunct conform certificat deces seria DA, nr. 493827, data 23.10.1995);		
B1	Intabulare, drept de PROPRIETATE, dobandit prin Reconstituire, cota actuala 1/1, cota initiala 1/1 1) NICOLA ILIE, LIPSA CNP DEFUNCT:Da	A1

C. Partea III. SARCINI .

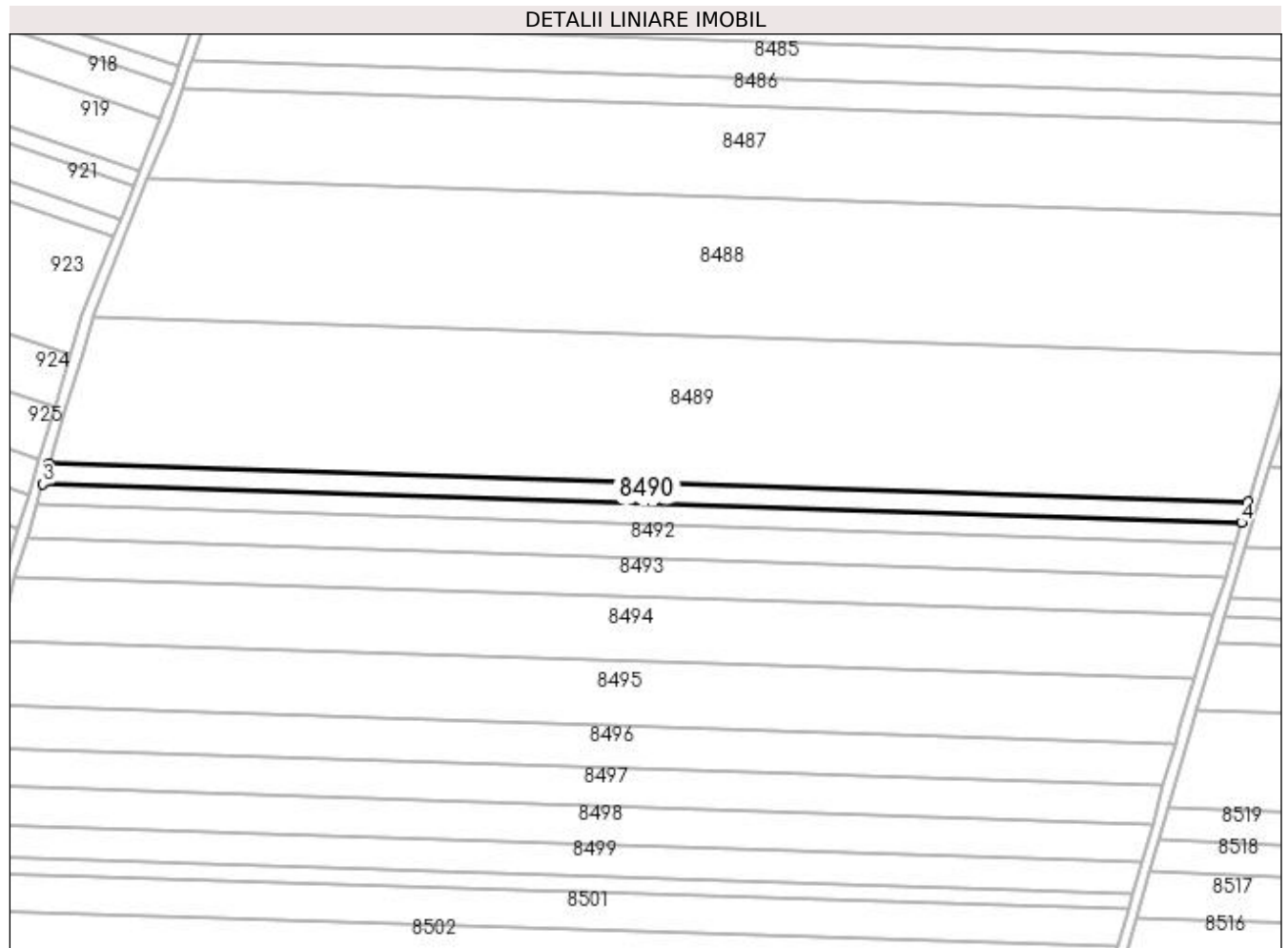
Inscrieri privind dezmembramintele dreptului de proprietate, drepturi reale de garanție și sarcini	Referințe
NU SUNT	

Anexa Nr. 1 La Partea I

Teren

Nr cadastral	Suprafața (mp)*	Observații / Referințe
	3.300	

* Suprafața este determinată în planul de proiecție Stereo 70.



Date referitoare la teren

Crt	Categorie folosință	Intravilan	Suprafața (mp)	Tarla	Parcelă	Nr. topo	Observații / Referințe
1	arabil	NU	3.300	3	306	-	

Lungime Segmente

1) Valorile lungimilor segmentelor sunt obținute din proiecție în plan.

Punct început	X / Y	Punct sfârșit	X / Y	Lungime segment (** (m)
1	436.036,464 303.003,58	2	435.602,116 303.017,475	434.57
2	435.602,116 303.017,475	3	435.599,854 303.009,949	7.859
3	435.599,854 303.009,949	4	436.034,186 302.996,055	434.554
4	436.034,186 302.996,055	1	436.036,464 303.003,58	7.862

**** Lungimile segmentelor sunt determinate în planul de proiecție Stereo 70 și sunt rotunjite la 1 milimetru.**

***** Distanța dintre puncte este formată din segmente cumulate ce sunt mai mici decât valoarea 1 milimetru.**

**DATE DESPRE IMOBILUL NR. 8491**

Oficiul de Cadastru și Publicitate Imobiliară DOLJ
Biroul de Cadastru și Publicitate Imobiliară Craiova

A. Partea I. Descrierea imobilului

TEREN Extravilan

Adresa: Jud. Dolj, T3, P307

Nr. Crt	Nr cadastral Nr. topografic	Suprafața* (mp)	Observații / Referințe
A1		3.310	Sector cadastral:13 Teren neimprejmuit;

B. Partea II. Proprietari și acte

Inscrieri privitoare la dreptul de proprietate și alte drepturi reale		Referințe
/		
Act Administrativ nr. TDP727-9674, din 05/09/1997 emis de CJSDPAT DOLJ (Defunct conform certificat deces seria DA, nr. 493827, data 23.10.1995);		
B1	Intabulare, drept de PROPRIETATE, dobandit prin Reconstituire, cota actuala 1/1, cota initiala 1/1 1) NICOLA ILIE, LIPSA CNP DEFUNCT:Da	A1

C. Partea III. SARCINI .

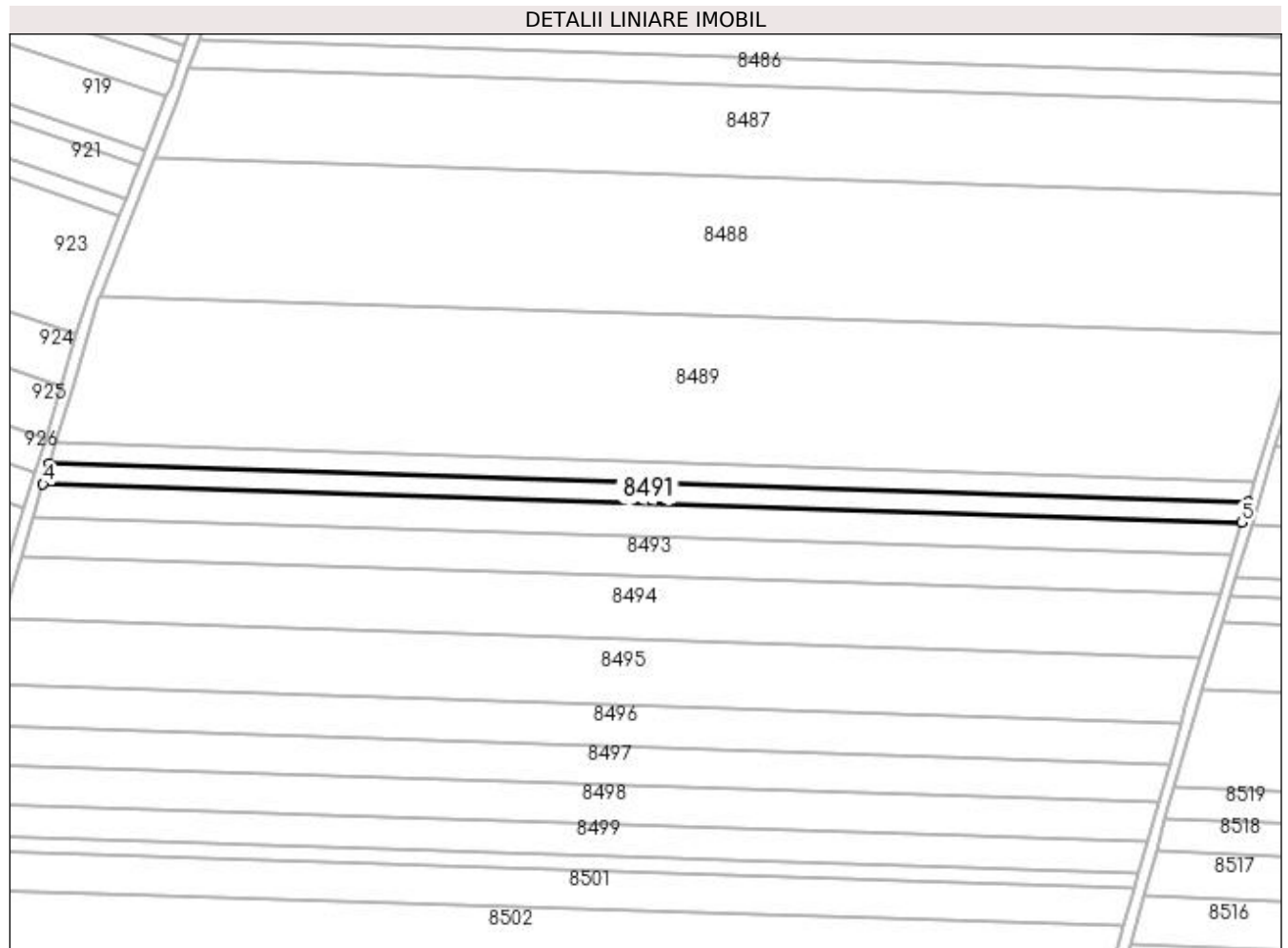
Inscrieri privind dezmembramintele dreptului de proprietate, drepturi reale de garanție și sarcini	Referințe
NU SUNT	

Anexa Nr. 1 La Partea I

Teren

Nr cadastral	Suprafața (mp)*	Observații / Referințe
	3.310	

* Suprafața este determinată în planul de proiecție Stereo 70.



Date referitoare la teren

Crt	Categorie folosință	Intravilan	Suprafața (mp)	Tarla	Parcelă	Nr. topo	Observații / Referințe
1	arabil	NU	3.310	3	307	-	

Lungime Segmente

1) Valorile lungimilor segmentelor sunt obținute din proiecție în plan.

Punct început	X / Y	Punct sfârșit	X / Y	Lungime segment (** (m)
1	436.034,186 302.996,055	2	435.599,854 303.009,949	434.554
2	435.599,854 303.009,949	3	435.598,442 303.005,249	4.908
3	435.598,442 303.005,249	4	435.597,586 303.002,401	2.974
4	435.597,586 303.002,401	5	436.031,901 302.988,507	434.537
5	436.031,901 302.988,507	1	436.034,186 302.996,055	7.886

**** Lungimile segmentelor sunt determinate în planul de proiecție Stereo 70 și sunt rotunjite la 1 milimetru.**

***** Distanța dintre puncte este formată din segmente cumulate ce sunt mai mici decât valoarea 1 milimetru.**

**DATE DESPRE IMOBILUL NR. 8492**

Oficiul de Cadastru și Publicitate Imobiliară DOLJ
Biroul de Cadastru și Publicitate Imobiliară Craiova

A. Partea I. Descrierea imobilului

TEREN Extravilan

Adresa: Jud. Dolj, T3, P308

Nr. Crt	Nr cadastral Nr. topografic	Suprafața* (mp)	Observații / Referințe
A1		5.248	Sector cadastral:13 Teren neimprejmuit;

B. Partea II. Proprietari și acte

Inscrieri privitoare la dreptul de proprietate și alte drepturi reale	Referințe
/	
Act Administrativ nr. TDP507-2198, din 01/03/1994 emis de CJSDPAT DOLJ (Defunct conform certificat de deces seria D11 nr 905211 din data de 18.01.2022);	
B1	A1
Intabulare, drept de PROPRIETATE, dobândit prin Reconstituire, cota actuala 1/1, cota initiala 1/1 1) DINĂ CONSTANTIN , LIPSA CNP DEFUNCT:Da	

C. Partea III. SARCINI .

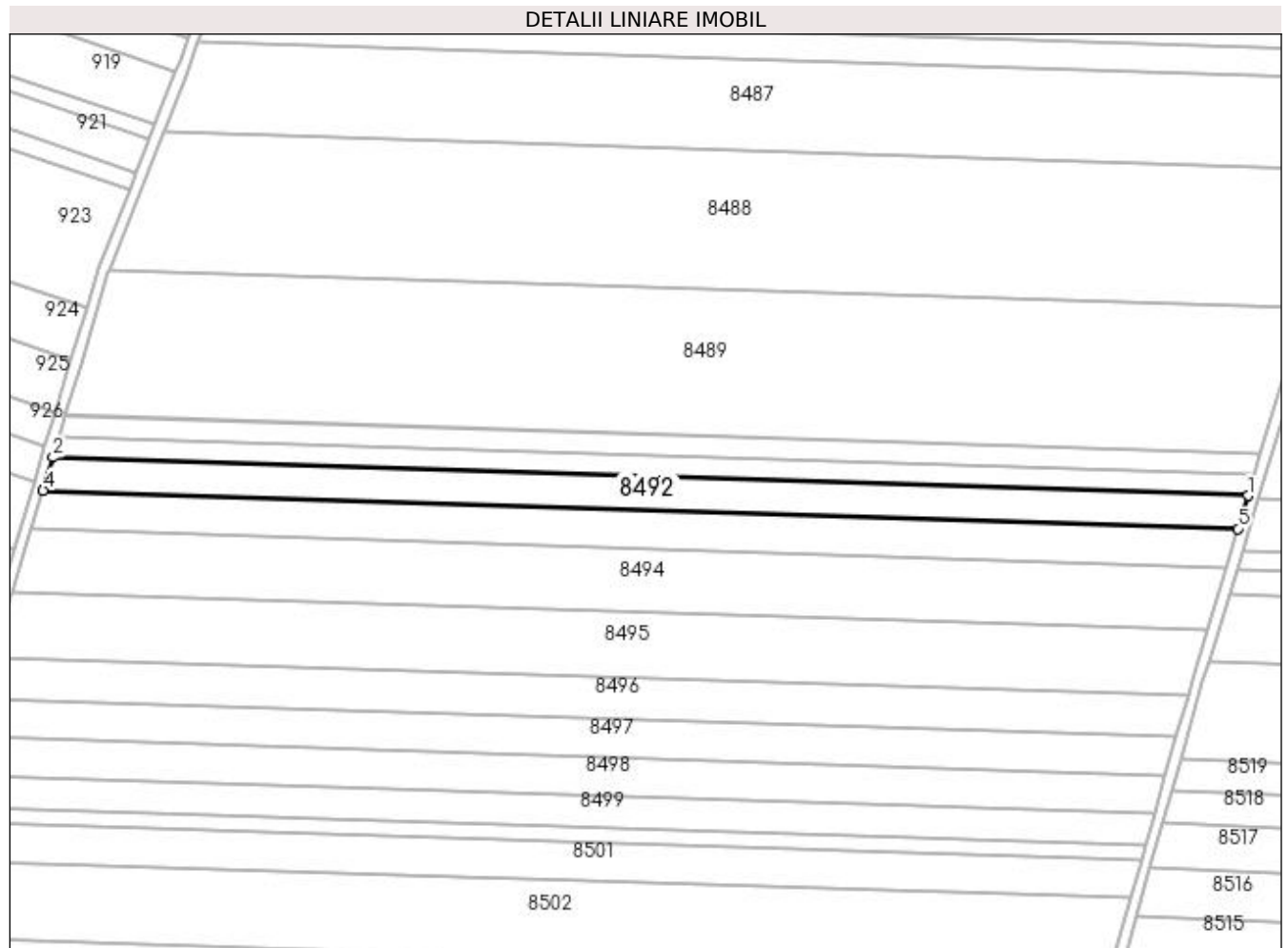
Inscrieri privind dezmembramentele dreptului de proprietate, drepturi reale de garanție și sarcini	Referințe
NU SUNT	

Anexa Nr. 1 La Partea I

Teren

Nr cadastral	Suprafața (mp)*	Observații / Referințe
	5.248	

* Suprafața este determinată în planul de proiecție Stereo 70.



Date referitoare la teren

Crt	Categorie folosință	Intra vilan	Suprafața (mp)	Tarla	Parcelă	Nr. topo	Observații / Referințe
1	arabil	NU	5.248	3	308	-	

Lungime Segmente

1) Valorile lungimilor segmentelor sunt obținute din proiecție în plan.

Punct început	X / Y	Punct sfârșit	X / Y	Lungime segment (** (m)
1	436.031,901 302.988,507	2	435.597,586 303.002,401	434.537
2	435.597,586 303.002,401	3	435.594,668 302.992,693	10.137
3	435.594,668 302.992,693	4	435.593,988 302.990,432	2.361
4	435.593,988 302.990,432	5	436.028,278 302.976,54	434.512
5	436.028,278 302.976,54	1	436.031,901 302.988,507	12.503

**** Lungimile segmentelor sunt determinate în planul de proiecție Stereo 70 și sunt rotunjite la 1 milimetru.**

***** Distanța dintre puncte este formată din segmente cumulate ce sunt mai mici decât valoarea 1 milimetru.**

**DATE DESPRE IMOBILUL NR. 8493**

Oficiul de Cadastru și Publicitate Imobiliară DOLJ
Biroul de Cadastru și Publicitate Imobiliară Craiova

A. Partea I. Descrierea imobilului

TEREN Extravilan

Adresa: Jud. Dolj, T3, P309

Nr. Crt	Nr cadastral Nr. topografic	Suprafața* (mp)	Observații / Referințe
A1		6.200	Sector cadastral:13 Teren neimprejmuit;

B. Partea II. Proprietari și acte

Inscrieri privitoare la dreptul de proprietate și alte drepturi reale	Referințe
/	
Act Administrativ nr. TDP1089-48563, din 27/05/1997 emis de CJSDPAT DOLJ;	
B1	A1
Intabulare, drept de PROPRIETATE, dobandit prin Reconstituire, cota actuala 1/1, cota initiala 1/1	
1) VILCEANU VALERIA, LIPSA CNP	
2) VILCEANU EUGEN, LIPSA CNP	

C. Partea III. SARCINI .

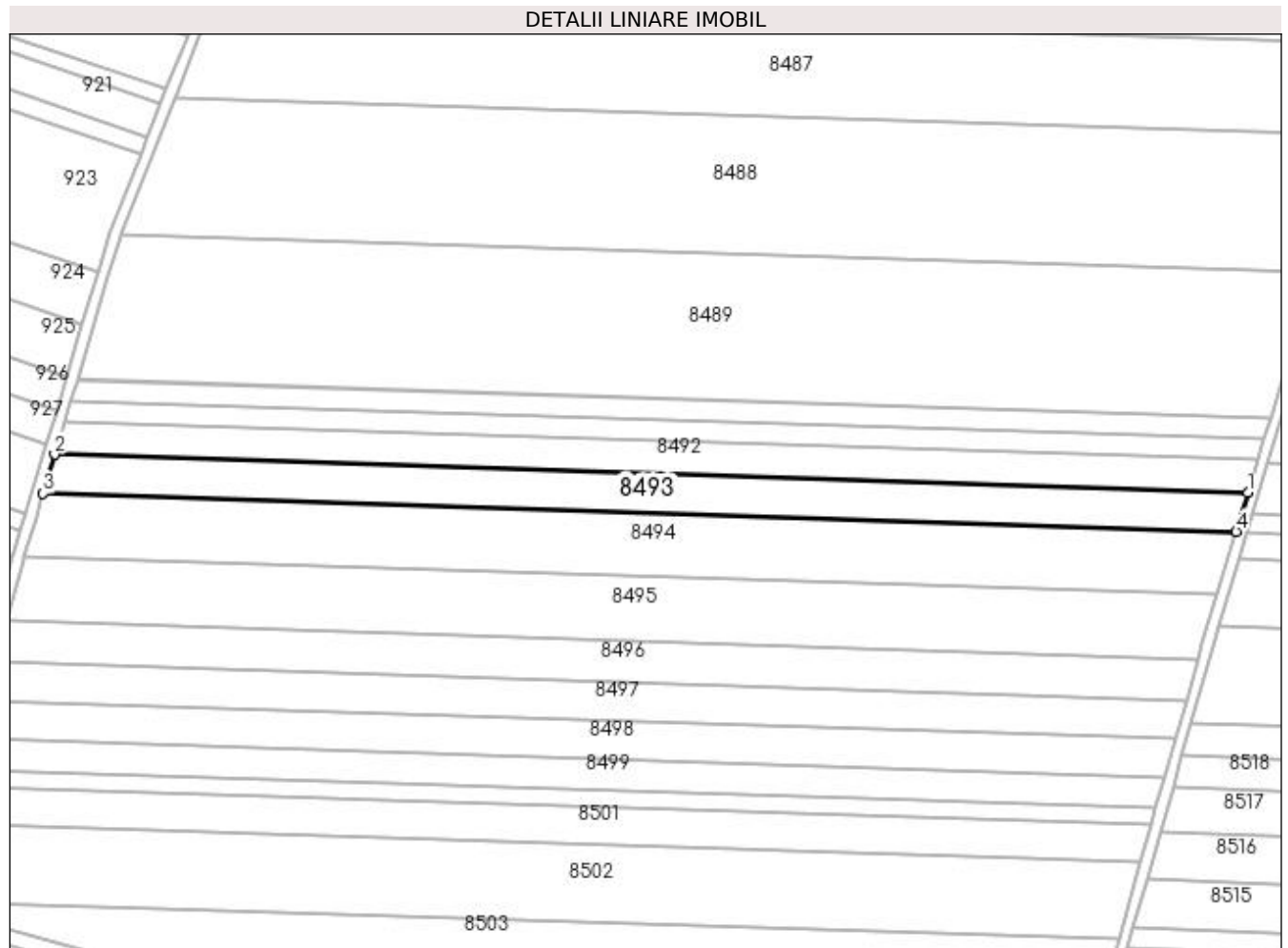
Inscrieri privind dezmembramintele dreptului de proprietate, drepturi reale de garanție și sarcini	Referințe
NU SUNT	

Anexa Nr. 1 La Partea I

Teren

Nr cadastral	Suprafața (mp)*	Observații / Referințe
	6.200	

* Suprafața este determinată în planul de proiecție Stereo 70.



Date referitoare la teren

Crt	Categorie folosință	Intra vilan	Suprafața (mp)	Tarla	Parcelă	Nr. topo	Observații / Referințe
1	arabil	NU	6.200	3	309	-	

Lungime Segmente

1) Valorile lungimilor segmentelor sunt obținute din proiecție în plan.

Punct început	X / Y	Punct sfârșit	X / Y	Lungime segment (** (m)
1	436.028,278 302.976,54	2	435.593,988 302.990,432	434.512
2	435.593,988 302.990,432	3	435.589,739 302.976,291	14.766
3	435.589,739 302.976,291	4	436.023,998 302.962,4	434.481
4	436.023,998 302.962,4	1	436.028,278 302.976,54	14.774

**** Lungimile segmentelor sunt determinate în planul de proiecție Stereo 70 și sunt rotunjite la 1 milimetru.**

***** Distanța dintre puncte este formată din segmente cumulate ce sunt mai mici decât valoarea 1 milimetru.**

**DATE DESPRE IMOBILUL NR. 8494**

Oficiul de Cadastru și Publicitate Imobiliară DOLJ
Biroul de Cadastru și Publicitate Imobiliară Craiova

A. Partea I. Descrierea imobilului

TEREN Extravilan

Adresa: Jud. Dolj, T3, P310

Nr. Crt	Nr cadastral Nr. topografic	Suprafața* (mp)	Observații / Referințe
A1		10.000	Sector cadastral:13 Teren neimprejmuit;

B. Partea II. Proprietari și acte

Inscrieri privitoare la dreptul de proprietate și alte drepturi reale	Referințe
/	
Act Administrativ nr. TDP514-2198, din 02/03/1994 emis de CJSDPAT DOLJ;	
B1	A1
Intabulare, drept de PROPRIETATE, dobândit prin Reconstituire, cota actuala 1/1, cota initiala 1/1 1) GRIGORE CONSTANTIN, LIPSA CNP	

C. Partea III. SARCINI .

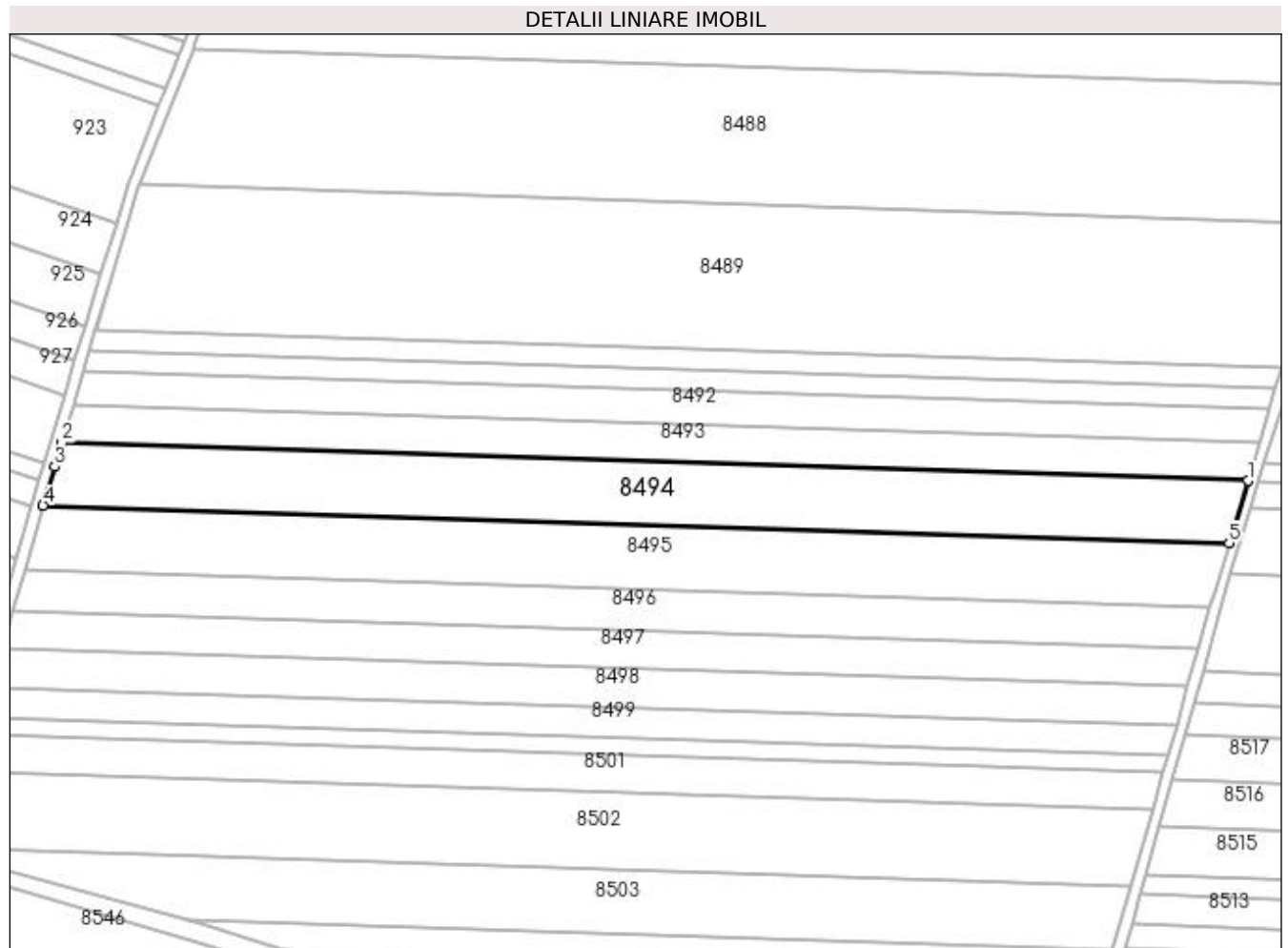
Inscrieri privind dezmembramintele dreptului de proprietate, drepturi reale de garanție și sarcini	Referințe
NU SUNT	

Anexa Nr. 1 La Partea I

Teren

Nr cadastral	Suprafața (mp)*	Observații / Referințe
	10.000	

* Suprafața este determinată în planul de proiecție Stereo 70.



Date referitoare la teren

Crt	Categorie folosință	Intra vilan	Suprafața (mp)	Tarla	Parcelă	Nr. topo	Observații / Referințe
1	arabil	NU	10.000	3	310	-	

Lungime Segmente

1) Valorile lungimilor segmentelor sunt obținute din proiecție în plan.

Punct început	X / Y	Punct sfârșit	X / Y	Lungime segment (** (m)
1	436.023,998 302.962,4	2	435.589,739 302.976,291	434.481
2	435.589,739 302.976,291	3	435.587,124 302.967,588	9.087
3	435.587,124 302.967,588	4	435.582,918 302.953,48	14.722
4	435.582,918 302.953,48	5	436.017,094 302.939,591	434.398
5	436.017,094 302.939,591	1	436.023,998 302.962,4	23.831

**** Lungimile segmentelor sunt determinate în planul de proiecție Stereo 70 și sunt rotunjite la 1 milimetru.**

***** Distanța dintre puncte este formată din segmente cumulate ce sunt mai mici decât valoarea 1 milimetru.**

**DATE DESPRE IMOBILUL NR. 8495**

Oficiul de Cadastru și Publicitate Imobiliară DOLJ
Biroul de Cadastru și Publicitate Imobiliară Craiova

A. Partea I. Descrierea imobilului

TEREN Extravilan

Adresa: Jud. Dolj, T3, P311

Nr. Crt	Nr cadastral Nr. topografic	Suprafața* (mp)	Observații / Referințe
A1		10.300	Sector cadastral:13 Teren neimprejmuit;

B. Partea II. Proprietari și acte

Inscrieri privitoare la dreptul de proprietate și alte drepturi reale	Referințe
/	
Act Administrativ nr. TDP521-2198, din 02/03/1994 emis de CJSDPAT DOLJ;	
B1	A1
Intabulare, drept de PROPRIETATE, dobandit prin Reconstituire, cota actuala 1/1, cota initiala 1/1 1) GRIGORE NICOLAE, LIPSA CNP	

C. Partea III. SARCINI .

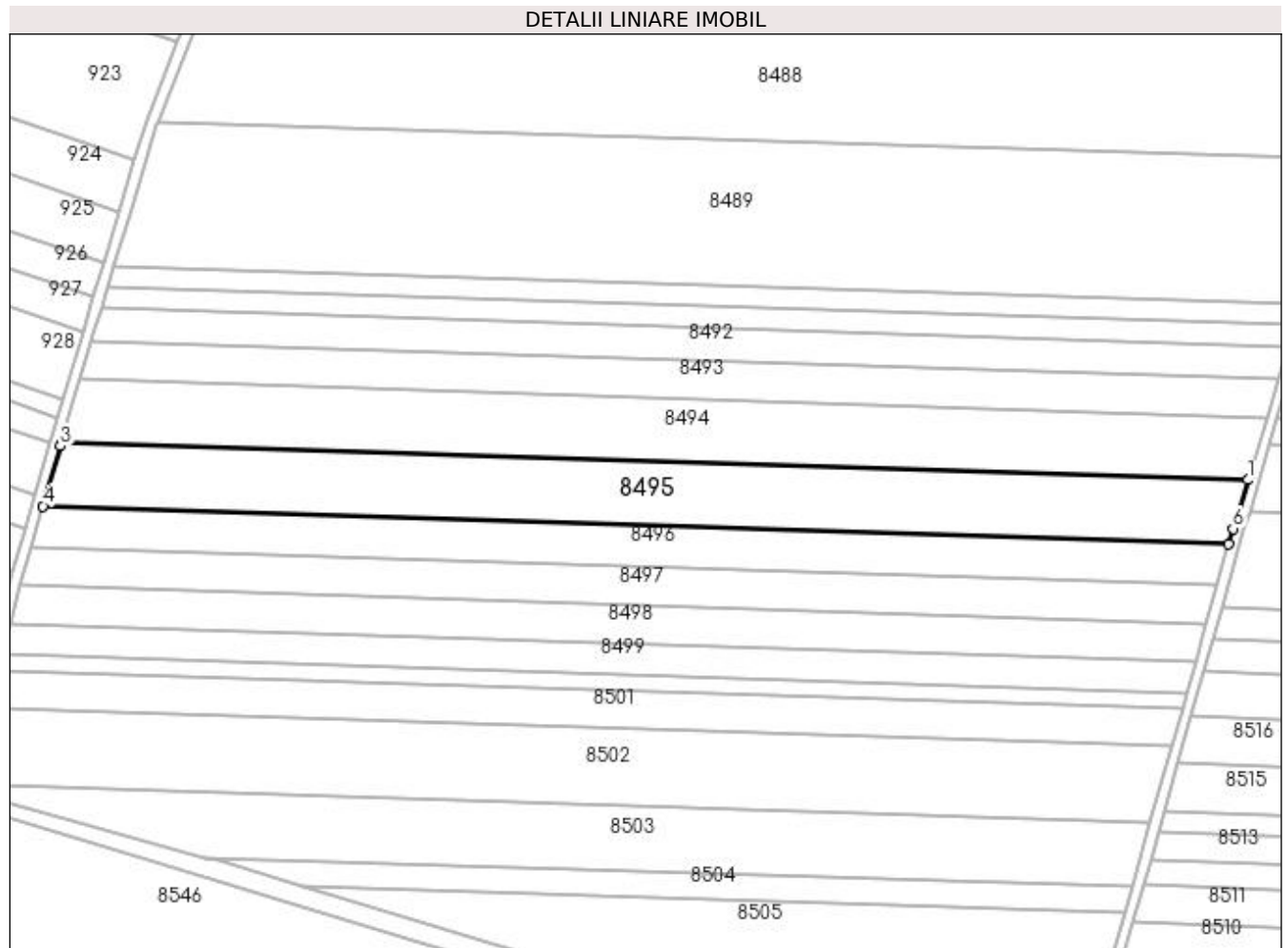
Inscrieri privind dezmembramintele dreptului de proprietate, drepturi reale de garanție și sarcini	Referințe
NU SUNT	

Anexa Nr. 1 La Partea I

Teren

Nr cadastral	Suprafața (mp)*	Observații / Referințe
	10.300	

* Suprafața este determinată în planul de proiecție Stereo 70.



Date referitoare la teren

Crt	Categorie folosință	Intra vilan	Suprafața (mp)	Tarla	Parcelă	Nr. topo	Observații / Referințe
1	arabil	NU	10.300	3	311	-	

Lungime Segmente

1) Valorile lungimilor segmentelor sunt obținute din proiecție în plan.

Punct început	X / Y	Punct sfârșit	X / Y	Lungime segment (** (m)
1	436.017,094 302.939,591	2	435.582,918 302.953,48	434.398
2	435.582,918 302.953,48	3	435.582,462 302.951,95	1.597
3	435.582,462 302.951,95	4	435.576,22 302.929,961	22.858
4	435.576,22 302.929,961	5	436.010,088 302.916,082	434.09
5	436.010,088 302.916,082	6	436.011,675 302.921,689	5.827

Punct început	X / Y	Punct sfârşit	X / Y	Lungime segment (** (m)
6	436.011,675 302.921,689	1	436.017,094 302.939,591	18.704

** Lungimile segmentelor sunt determinate în planul de proiecţie Stereo 70 şi sunt rotunjite la 1 milimetru.

*** Distanţa dintre puncte este formată din segmente cumulate ce sunt mai mici decât valoarea 1 milimetru.

**DATE DESPRE IMOBILUL NR. 8496**

Oficiul de Cadastru și Publicitate Imobiliară DOLJ
Biroul de Cadastru și Publicitate Imobiliară Craiova

A. Partea I. Descrierea imobilului

TEREN Extravilan

Adresa: Jud. Dolj, T3, P312

Nr. Crt	Nr cadastral Nr. topografic	Suprafața* (mp)	Observații / Referințe
A1	30109	6.600	Sector cadastral:13 Teren neimprejmuit;

B. Partea II. Proprietari și acte

Inscrieri privitoare la dreptul de proprietate și alte drepturi reale	Referințe
207547 / 25/10/2022	
Act Notarial nr. CONTRACT DE VANZARE AUT 1912, din 15/09/2022 emis de CRETAN CARMEN MIHAELA;	
B1	A1
Intabulare, drept de PROPRIETATE, dobandit prin Conventie, cota actuala 1/1, cota initiala 1/1 1) RURAL BIOAGRICOL SRL, CIF:40247426	

C. Partea III. SARCINI .

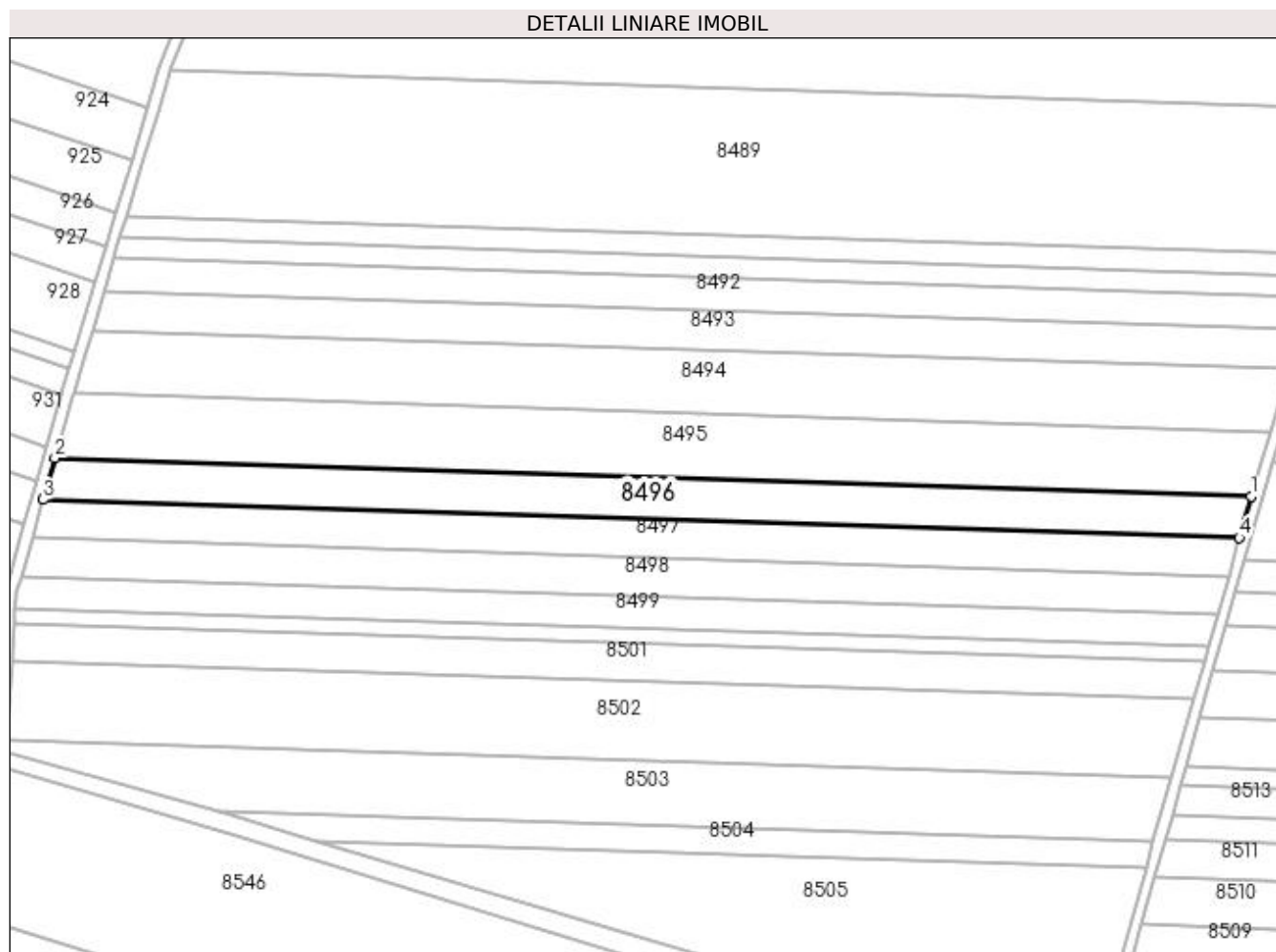
Inscrieri privind dezmembramintele dreptului de proprietate, drepturi reale de garanție și sarcini	Referințe
NU SUNT	

Anexa Nr. 1 La Partea I

Teren

Nr cadastral	Suprafața (mp)*	Observații / Referințe
30109	6.600	

* Suprafața este determinată în planul de proiecție Stereo 70.



Date referitoare la teren

Crt	Categorie folosință	Intravilan	Suprafața (mp)	Tarla	Parcelă	Nr. topo	Observații / Referințe
1	arabil	NU	6.600	3	312	-	

Lungime Segmente

1) Valorile lungimilor segmentelor sunt obținute din proiecție în plan.

Punct început	X / Y	Punct sfârșit	X / Y	Lungime segment (** (m)
1	436.010,088 302.916,082	2	435.576,22 302.929,961	434.09
2	435.576,22 302.929,961	3	435.571,941 302.914,886	15.671
3	435.571,941 302.914,886	4	436.005,822 302.901,007	434.103
4	436.005,822 302.901,007	1	436.010,088 302.916,082	15.667

**** Lungimile segmentelor sunt determinate în planul de proiecție Stereo 70 și sunt rotunjite la 1 milimetru.**

***** Distanța dintre puncte este formată din segmente cumulate ce sunt mai mici decât valoarea 1 milimetru.**

**DATE DESPRE IMOBILUL NR. 8497**

Oficiul de Cadastru și Publicitate Imobiliară DOLJ
Biroul de Cadastru și Publicitate Imobiliară Craiova

A. Partea I. Descrierea imobilului

TEREN Extravilan

Adresa: Jud. Dolj, T3, P313

Nr. Crt	Nr cadastral Nr. topografic	Suprafața* (mp)	Observații / Referințe
A1		6.098	Sector cadastral:13 Teren neimprejmuit;

B. Partea II. Proprietari și acte

Inscrieri privitoare la dreptul de proprietate și alte drepturi reale	Referințe
/	
Act Administrativ nr. TDP1264-2179, din 01/06/1999 emis de CJSDPAT DOLJ (Drefunct conform certificat de deces seria DR nr 064915 din data de 21.03.2002);	
B1	A1
Intabulare, drept de PROPRIETATE, dobândit prin Reconstituire, cota actuala 1/1, cota initiala 1/1 1) RISTEA STĂVĂRACHE DEFUNCT:Da	

C. Partea III. SARCINI .

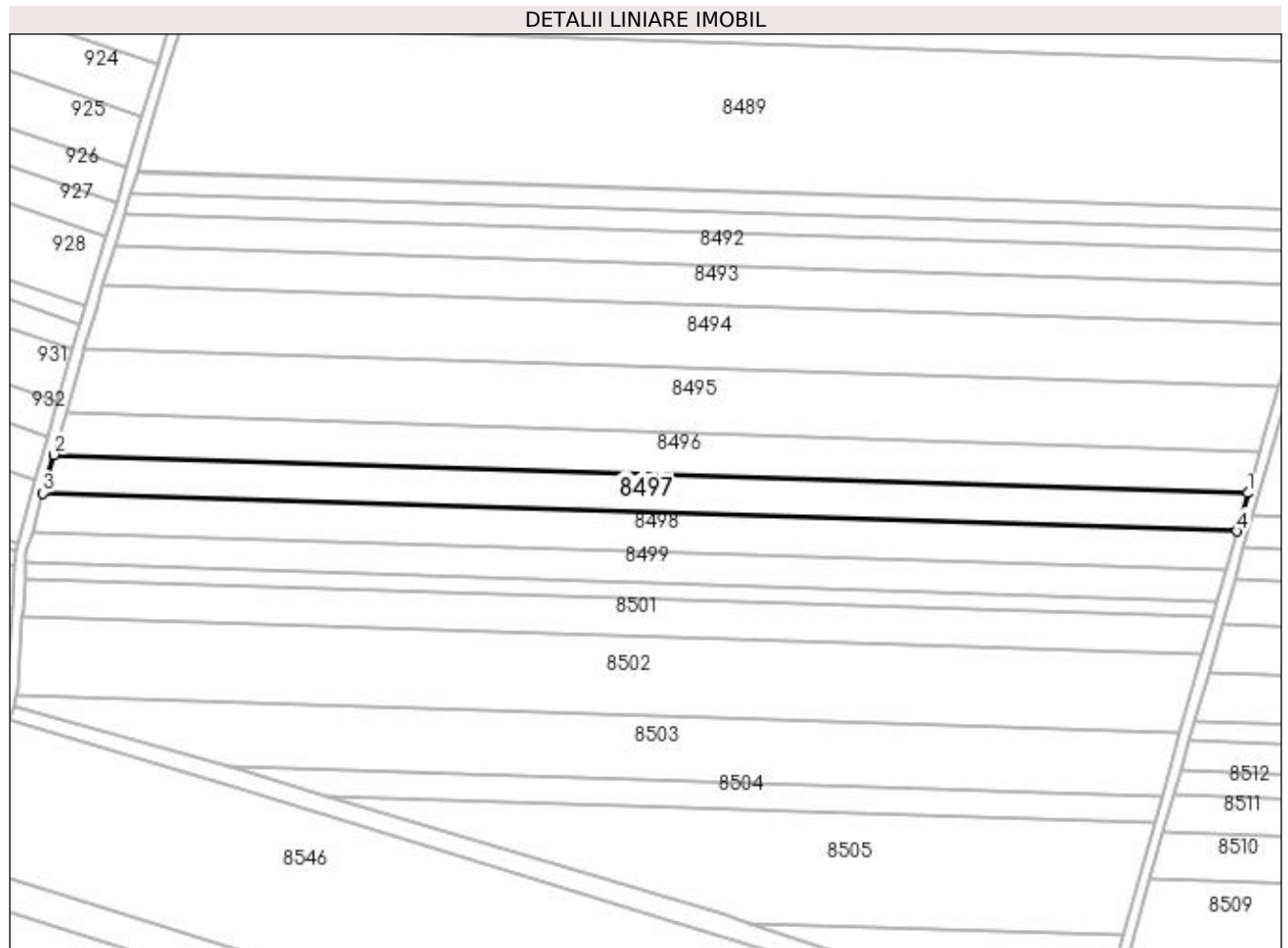
Inscrieri privind dezmembramintele dreptului de proprietate, drepturi reale de garanție și sarcini	Referințe
NU SUNT	

Anexa Nr. 1 La Partea I

Teren

Nr cadastral	Suprafața (mp)*	Observații / Referințe
	6.098	

* Suprafața este determinată în planul de proiecție Stereo 70.



Date referitoare la teren

Crt	Categorie folosință	Intra vilan	Suprafața (mp)	Tarla	Parcelă	Nr. topo	Observații / Referințe
1	arabil	NU	6.098	3	313	-	

Lungime Segmente

1) Valorile lungimilor segmentelor sunt obținute din proiecție în plan.

Punct început	X / Y	Punct sfârșit	X / Y	Lungime segment (** (m)
1	436.005,822 302.901,007	2	435.571,941 302.914,886	434.103
2	435.571,941 302.914,886	3	435.567,988 302.900,958	14.478
3	435.567,988 302.900,958	4	436.001,881 302.887,078	434.115
4	436.001,881 302.887,078	1	436.005,822 302.901,007	14.476

**** Lungimile segmentelor sunt determinate în planul de proiecție Stereo 70 și sunt rotunjite la 1 milimetru.**

***** Distanța dintre puncte este formată din segmente cumulate ce sunt mai mici decât valoarea 1 milimetru.**

**DATE DESPRE IMOBILUL NR. 8498**

Oficiul de Cadastru și Publicitate Imobiliară DOLJ
Biroul de Cadastru și Publicitate Imobiliară Craiova

A. Partea I. Descrierea imobilului

TEREN Extravilan

Adresa: Jud. Dolj, T3, P315

Nr. Crt	Nr cadastral Nr. topografic	Suprafața* (mp)	Observații / Referințe
A1		6.100	Sector cadastral:13 Teren neimprejmuit;

B. Partea II. Proprietari și acte

Inscrieri privitoare la dreptul de proprietate și alte drepturi reale	Referințe
/	
Act Administrativ nr. TDP1238-2179, din 07/12/1998 emis de CJSDPAT DOLJ;	
B1	A1
Intabulare, drept de PROPRIETATE, dobandit prin Reconstituire, cota actuala 1/1, cota initiala 1/1 1) VOICU GRIGORE, LIPSA CNP	

C. Partea III. SARCINI .

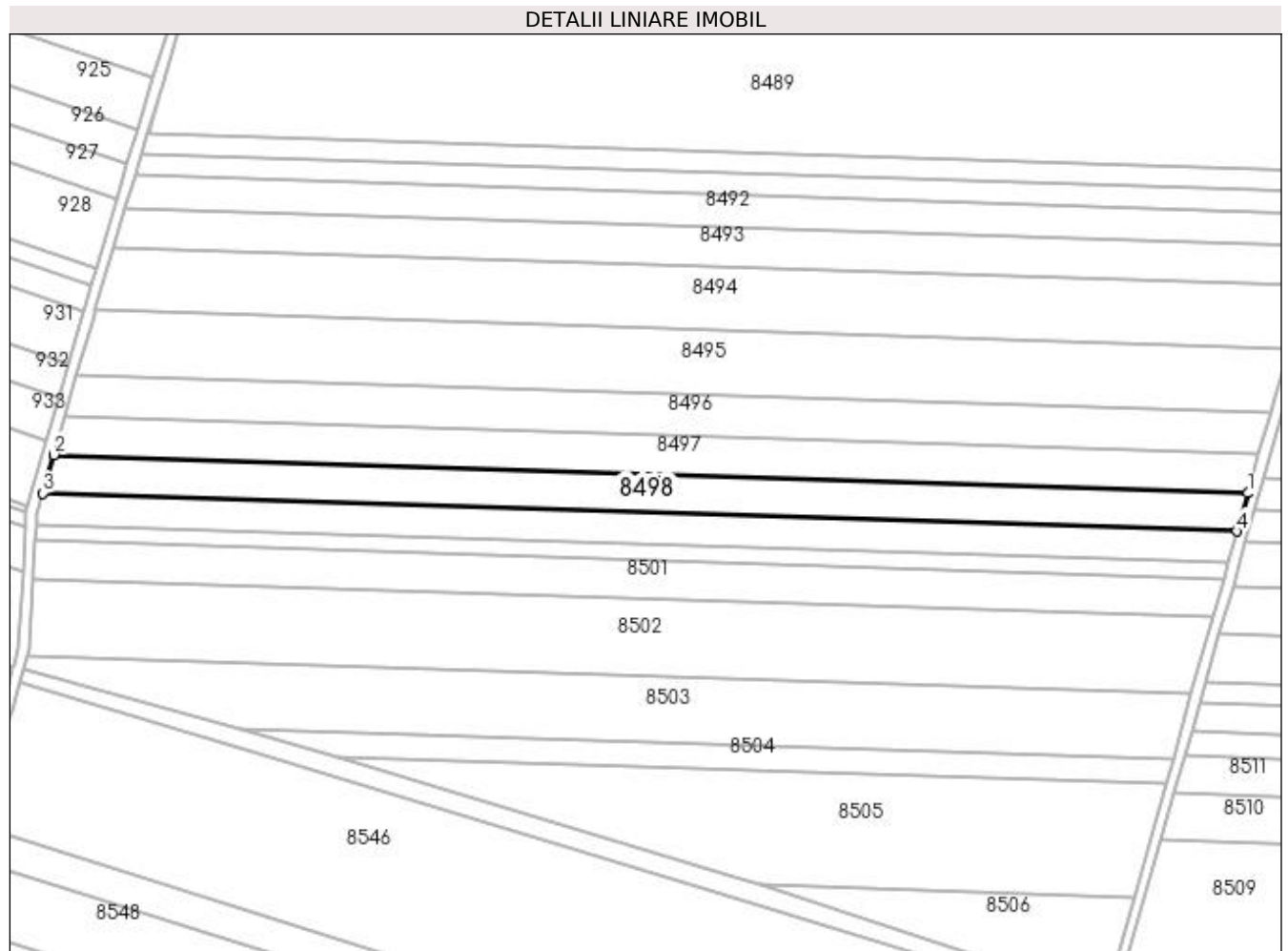
Inscrieri privind dezmembramintele dreptului de proprietate, drepturi reale de garanție și sarcini	Referințe
NU SUNT	

Anexa Nr. 1 La Partea I

Teren

Nr cadastral	Suprafața (mp)*	Observații / Referințe
	6.100	

* Suprafața este determinată în planul de proiecție Stereo 70.



Date referitoare la teren

Crt	Categorie folosință	Intra vilan	Suprafața (mp)	Tarla	Parcelă	Nr. topo	Observații / Referințe
1	arabil	NU	6.100	3	315	-	

Lungime Segmente

1) Valorile lungimilor segmentelor sunt obținute din proiecție în plan.

Punct început	X / Y	Punct sfârșit	X / Y	Lungime segment (** (m)
1	436.001,881 302.887,078	2	435.567,988 302.900,958	434.115
2	435.567,988 302.900,958	3	435.564,033 302.887,026	14.482
3	435.564,033 302.887,026	4	435.997,939 302.873,146	434.128
4	435.997,939 302.873,146	1	436.001,881 302.887,078	14.479

**** Lungimile segmentelor sunt determinate în planul de proiecție Stereo 70 și sunt rotunjite la 1 milimetru.**

***** Distanța dintre puncte este formată din segmente cumulate ce sunt mai mici decât valoarea 1 milimetru.**

**DATE DESPRE IMOBILUL NR. 8499**

Oficiul de Cadastru și Publicitate Imobiliară DOLJ
Biroul de Cadastru și Publicitate Imobiliară Craiova

A. Partea I. Descrierea imobilului

TEREN Extravilan

Adresa: Jud. Dolj, T3, P516

Nr. Crt	Nr cadastral Nr. topografic	Suprafața* (mp)	Observații / Referințe
A1	32171	5.000	Sector cadastral:13 Teren neimprejmuit;

B. Partea II. Proprietari și acte

Inscrieri privitoare la dreptul de proprietate și alte drepturi reale	Referințe
69014 / 23/03/2018	
Act Notarial nr. contract de vanzare nr. 931, din 13/03/2018 emis de Faurar Virgil Claudiu;	
B1	A1
Intabulare, drept de PROPRIETATE, dobandit prin Conventie, cota actuala 1/1, cota initiala 1/1 1) DUMITRU MIHAI CRISTIAN, necasatorit	

C. Partea III. SARCINI .

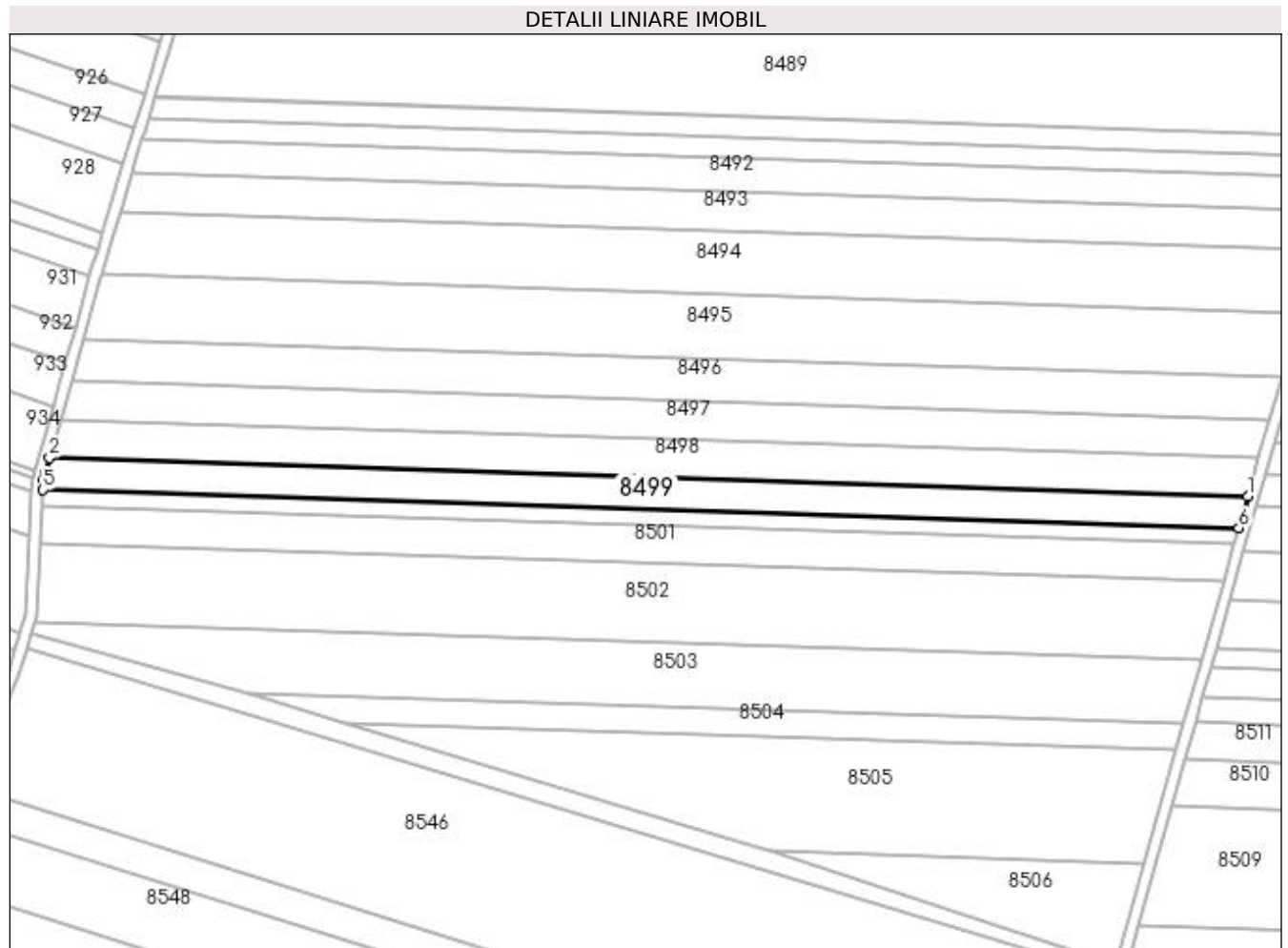
Inscrieri privind dezmembramintele dreptului de proprietate, drepturi reale de garanție și sarcini	Referințe
NU SUNT	

Anexa Nr. 1 La Partea I

Teren

Nr cadastral	Suprafața (mp)*	Observații / Referințe
32171	5.000	

* Suprafața este determinată în planul de proiecție Stereo 70.



Date referitoare la teren

Crt	Categorie folosință	Intravilan	Suprafața (mp)	Tarla	Parcelă	Nr. topo	Observații / Referințe
1	arabil	NU	5.000	3	516	-	

Lungime Segmente

1) Valorile lungimilor segmentelor sunt obținute din proiecție în plan.

Punct început	X / Y	Punct sfârșit	X / Y	Lungime segment (** (m)
1	435.997,939 302.873,146	2	435.564,033 302.887,026	434.128
2	435.564,033 302.887,026	3	435.562,47 302.881,518	5.725
3	435.562,47 302.881,518	4	435.561,866 302.879,3	2.299
4	435.561,866 302.879,3	5	435.561,654 302.875,575	3.731
5	435.561,654 302.875,575	6	435.994,706 302.861,722	433.274

Punct început	X / Y	Punct sfârșit	X / Y	Lungime segment (** (m)
6	435.994,706 302.861,722	1	435.997,939 302.873,146	11.873

** Lungimile segmentelor sunt determinate în planul de proiecție Stereo 70 și sunt rotunjite la 1 milimetru.

*** Distanța dintre puncte este formată din segmente cumulate ce sunt mai mici decât valoarea 1 milimetru.

**DATE DESPRE IMOBILUL NR. 8500**

Oficiul de Cadastru și Publicitate Imobiliară DOLJ
Biroul de Cadastru și Publicitate Imobiliară Craiova

A. Partea I. Descrierea imobilului

TEREN Extravilan

Adresa: Jud. Dolj, T3, P317

Nr. Crt	Nr cadastral Nr. topografic	Suprafața* (mp)	Observații / Referințe
A1		2.500	Sector cadastral:13 Teren neimprejmuit;

B. Partea II. Proprietari și acte

Inscrieri privitoare la dreptul de proprietate și alte drepturi reale	Referințe
/	
Act Administrativ nr. TDP1525, din 08/12/2003 emis de CJSDPAT DOLJ;	
B1	A1
Intabulare, drept de PROPRIETATE, dobândit prin Reconstituire, cota actuala 1/1, cota initiala 1/1 1) MINCĂ VICTORIA, LIPSA CNP	

C. Partea III. SARCINI .

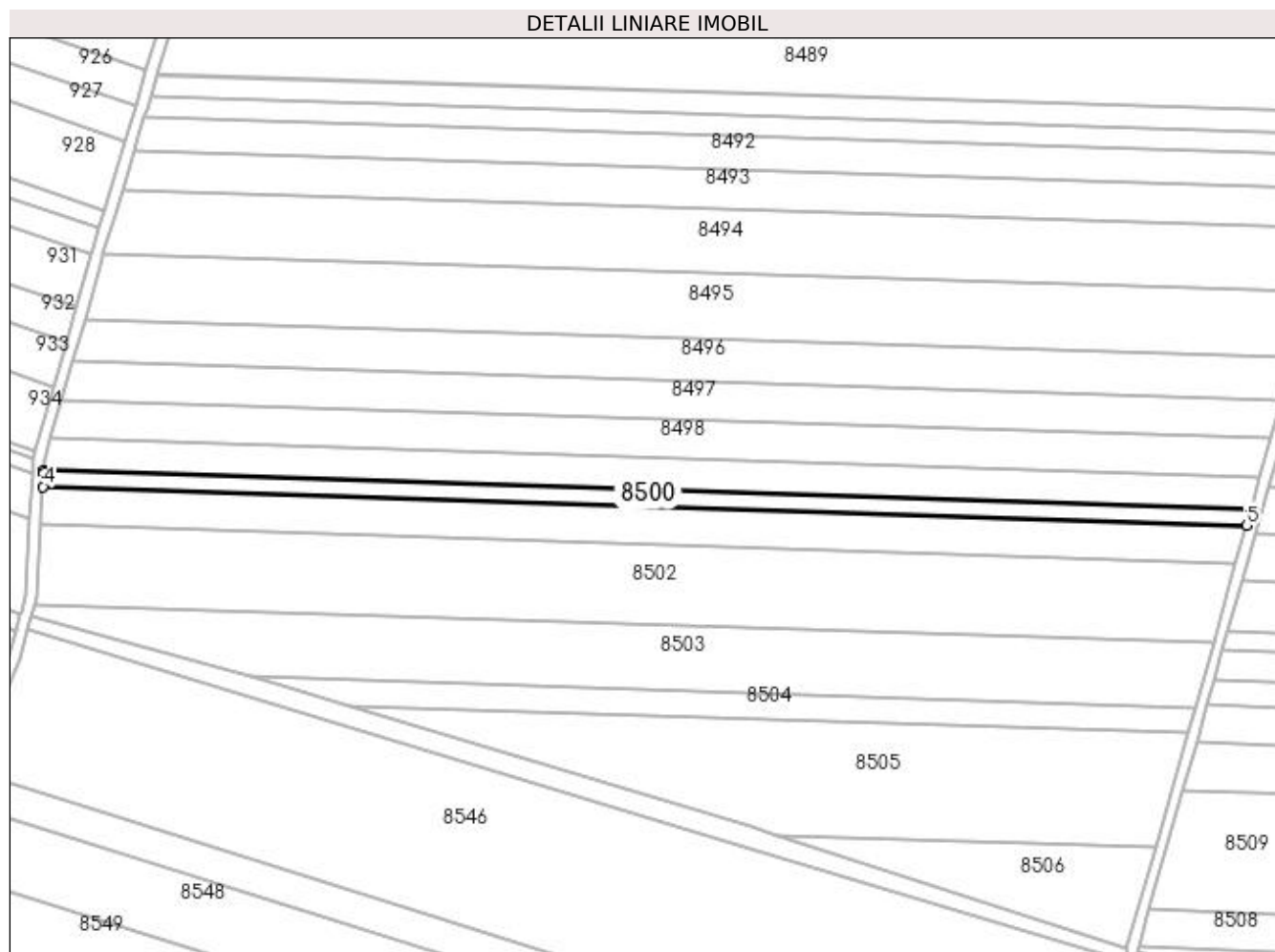
Inscrieri privind dezmembramintele dreptului de proprietate, drepturi reale de garanție și sarcini	Referințe
NU SUNT	

Anexa Nr. 1 La Partea I

Teren

Nr cadastral	Suprafața (mp)*	Observații / Referințe
	2.500	

* Suprafața este determinată în planul de proiecție Stereo 70.



Date referitoare la teren

Crt	Categorie folosință	Intravilan	Suprafața (mp)	Tarla	Parcelă	Nr. topo	Observații / Referințe
1	arabil	NU	2.500	3	317	-	

Lungime Segmente

1) Valorile lungimilor segmentelor sunt obținute din proiecție în plan.

Punct început	X / Y	Punct sfârșit	X / Y	Lungime segment (** (m)
1	435.994,706 302.861,722	2	435.561,654 302.875,575	433.274
2	435.561,654 302.875,575	3	435.561,597 302.874,563	1.014
3	435.561,597 302.874,563	4	435.561,326 302.869,804	4.767
4	435.561,326 302.869,804	5	435.993,085 302.855,993	431.98
5	435.993,085 302.855,993	1	435.994,706 302.861,722	5.954

**** Lungimile segmentelor sunt determinate în planul de proiecție Stereo 70 și sunt rotunjite la 1 milimetru.**

***** Distanța dintre puncte este formată din segmente cumulate ce sunt mai mici decât valoarea 1 milimetru.**

**DATE DESPRE IMOBILUL NR. 8501**

Oficiul de Cadastru și Publicitate Imobiliară DOLJ
Biroul de Cadastru și Publicitate Imobiliară Craiova

A. Partea I. Descrierea imobilului

TEREN Extravilan

Adresa: Jud. Dolj, T3, P318

Nr. Crt	Nr cadastral Nr. topografic	Suprafața* (mp)	Observații / Referințe
A1		5.900	Sector cadastral:13 Teren neimprejmuit;

B. Partea II. Proprietari și acte

Inscrieri privitoare la dreptul de proprietate și alte drepturi reale	Referințe
/	
Act Administrativ nr. TDP890-15011, din 14/10/1997 emis de CJSDPAT DOLJ;	
B1	A1
Intabulare, drept de PROPRIETATE, dobândit prin Reconstituire, cota actuala 1/1, cota initiala 1/1 1) VOICU DUMITRU, LIPSA CNP DEFUNCT:Da	

C. Partea III. SARCINI .

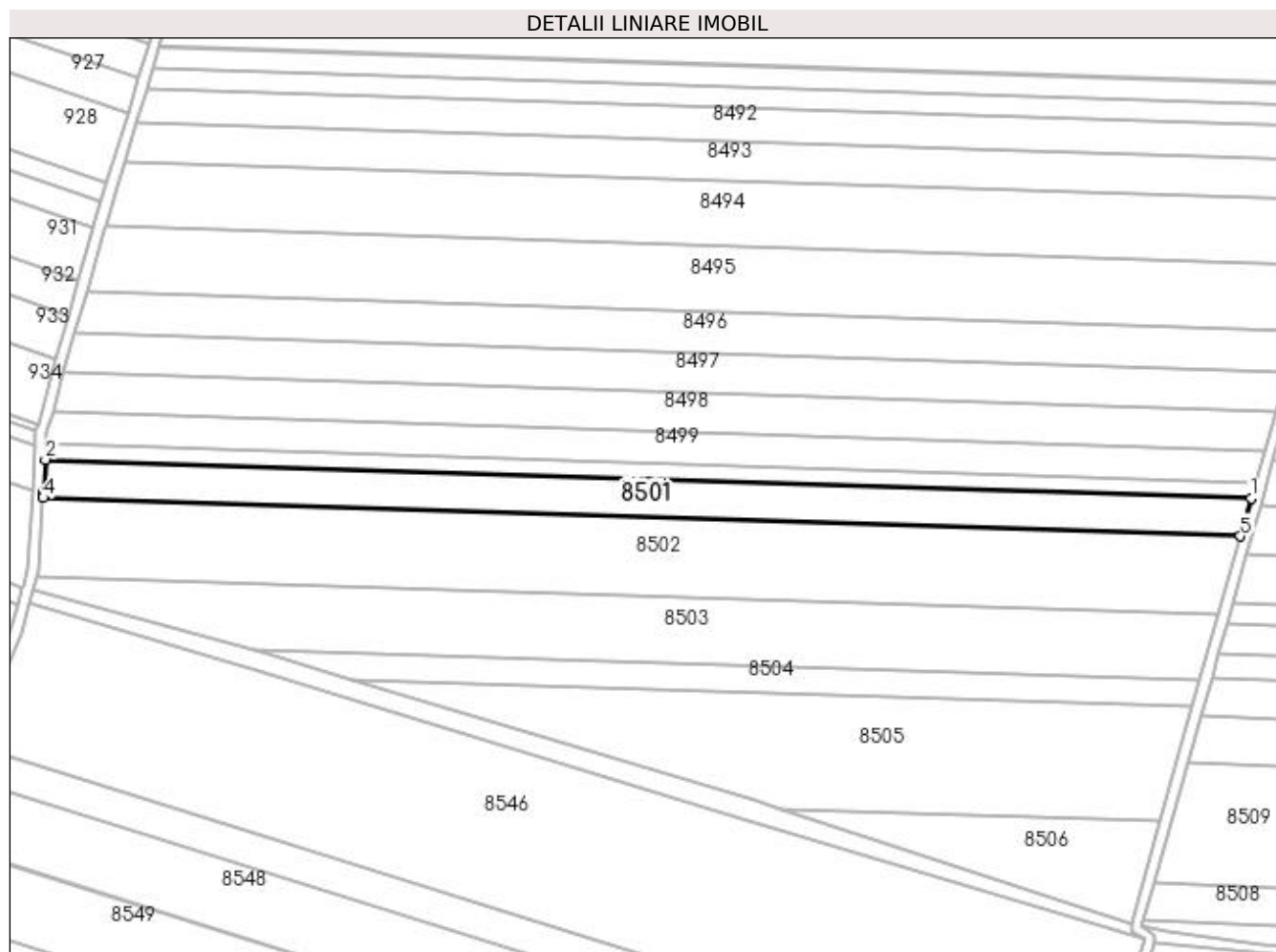
Inscrieri privind dezmembramintele dreptului de proprietate, drepturi reale de garanție și sarcini	Referințe
NU SUNT	

Anexa Nr. 1 La Partea I

Teren

Nr cadastral	Suprafața (mp)*	Observații / Referințe
	5.900	

* Suprafața este determinată în planul de proiecție Stereo 70.



Date referitoare la teren

Crt	Categorie folosință	Intra vilan	Suprafața (mp)	Tarla	Parcelă	Nr. topo	Observații / Referințe
1	arabil	NU	5.900	3	318	-	

Lungime Segmente

1) Valorile lungimilor segmentelor sunt obținute din proiecție în plan.

Punct început	X / Y	Punct sfârșit	X / Y	Lungime segment (** (m)
1	435.993,085 302.855,993	2	435.561,326 302.869,804	431.98
2	435.561,326 302.869,804	3	435.560,673 302.858,308	11.515
3	435.560,673 302.858,308	4	435.560,548 302.856,115	2.197
4	435.560,548 302.856,115	5	435.989,239 302.842,402	428.91
5	435.989,239 302.842,402	1	435.993,085 302.855,993	14.125

**** Lungimile segmentelor sunt determinate în planul de proiecție Stereo 70 și sunt rotunjite la 1 milimetru.**

***** Distanța dintre puncte este formată din segmente cumulate ce sunt mai mici decât valoarea 1 milimetru.**

**DATE DESPRE IMOBILUL NR. 8502**

Oficiul de Cadastru și Publicitate Imobiliară DOLJ
Biroul de Cadastru și Publicitate Imobiliară Craiova

A. Partea I. Descrierea imobilului

TEREN Extravilan

Adresa: Jud. Dolj, T3, P319

Nr. Crt	Nr cadastral Nr. topografic	Suprafața* (mp)	Observații / Referințe
A1		12.100	Sector cadastral:13 Teren neimprejmuit;

B. Partea II. Proprietari și acte

Inscrieri privitoare la dreptul de proprietate și alte drepturi reale	Referințe
/	
Act Administrativ nr. TDP1587, din 24/03/2004 emis de CJSDPAT DOLJ;	
B1	A1
Intabulare, drept de PROPRIETATE, dobandit prin Reconstituire, cota actuala 1/1, cota initiala 1/1 1) POPESCU VICTOR, LIPSA CNP	

C. Partea III. SARCINI .

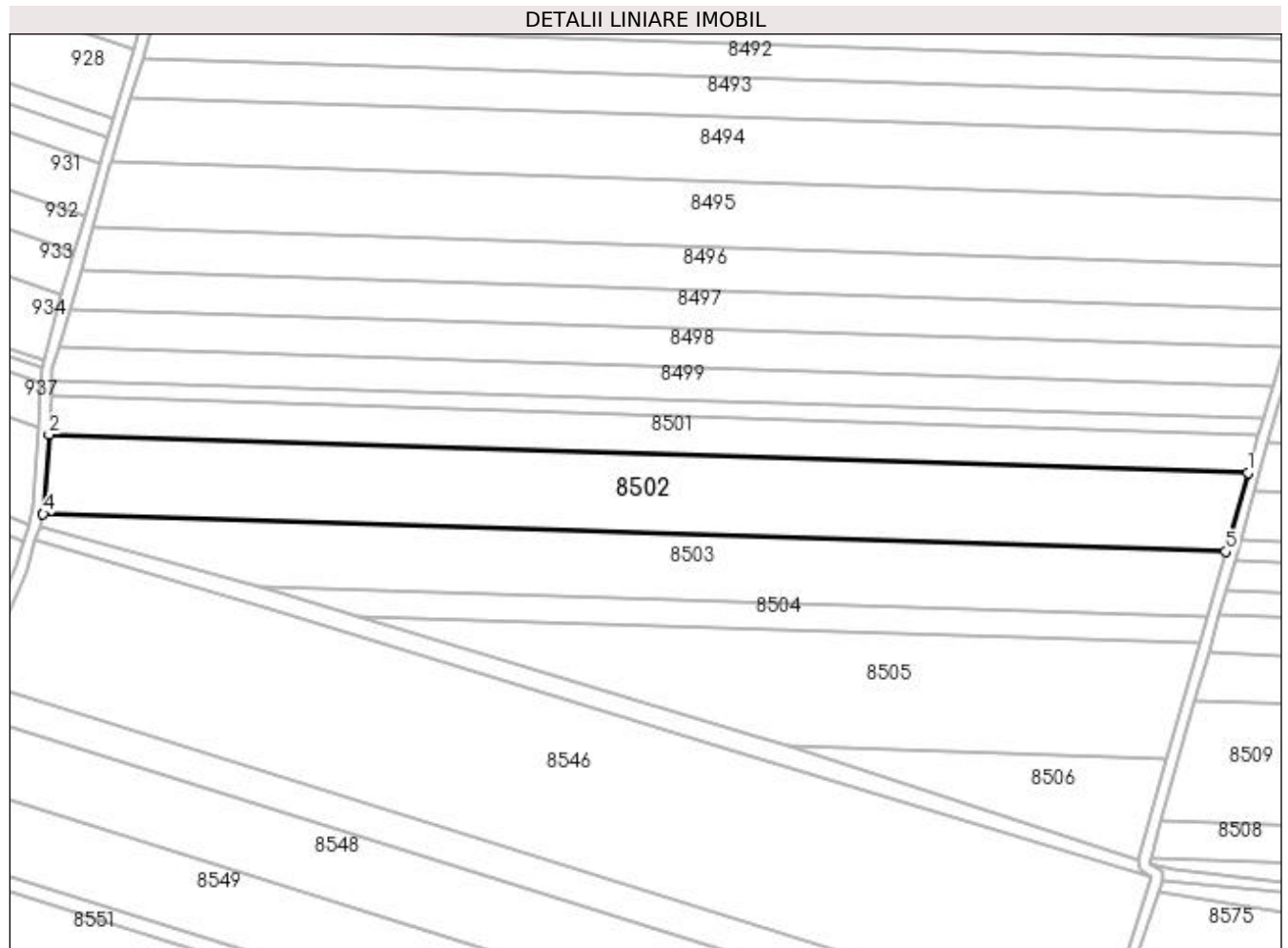
Inscrieri privind dezmembramintele dreptului de proprietate, drepturi reale de garanție și sarcini	Referințe
NU SUNT	

Anexa Nr. 1 La Partea I

Teren

Nr cadastral	Suprafața (mp)*	Observații / Referințe
	12.100	

* Suprafața este determinată în planul de proiecție Stereo 70.



Date referitoare la teren

Crt	Categorie folosință	Intra vilan	Suprafața (mp)	Tarla	Parcelă	Nr. topo	Observații / Referințe
1	arabil	NU	12.100	3	319	-	

Lungime Segmente

1) Valorile lungimilor segmentelor sunt obținute din proiecție în plan.

Punct început	X / Y	Punct sfârșit	X / Y	Lungime segment (** (m)
1	435.989,239 302.842,402	2	435.560,548 302.856,115	428.91
2	435.560,548 302.856,115	3	435.559,056 302.829,849	26.308
3	435.559,056 302.829,849	4	435.558,458 302.827,747	2.185
4	435.558,458 302.827,747	5	435.981,265 302.814,222	423.023
5	435.981,265 302.814,222	1	435.989,239 302.842,402	29.286

**** Lungimile segmentelor sunt determinate în planul de proiecție Stereo 70 și sunt rotunjite la 1 milimetru.**

***** Distanța dintre puncte este formată din segmente cumulate ce sunt mai mici decât valoarea 1 milimetru.**

**DATE DESPRE IMOBILUL NR. 8503**

Oficiul de Cadastru și Publicitate Imobiliară DOLJ
 Biroul de Cadastru și Publicitate Imobiliară Craiova

A. Partea I. Descrierea imobilului

TEREN Extravilan

Adresa: Jud. Dolj, T3, P320

Nr. Crt	Nr cadastral Nr. topografic	Suprafața* (mp)	Observații / Referințe
A1		9.200	Sector cadastral:13 Teren neimprejmuit;

B. Partea II. Proprietari și acte

Inscrieri privitoare la dreptul de proprietate și alte drepturi reale	Referințe
/	
Act Administrativ nr. TDP873-15011, din 10/02/1995 emis de CJSDPAT DOLJ;	
B1	A1
Intabulare, drept de PROPRIETATE, dobandit prin Reconstituire, cota actuala 1/1, cota initiala 1/1 1) POPESCU MARIA, LIPSA CNP	

C. Partea III. SARCINI .

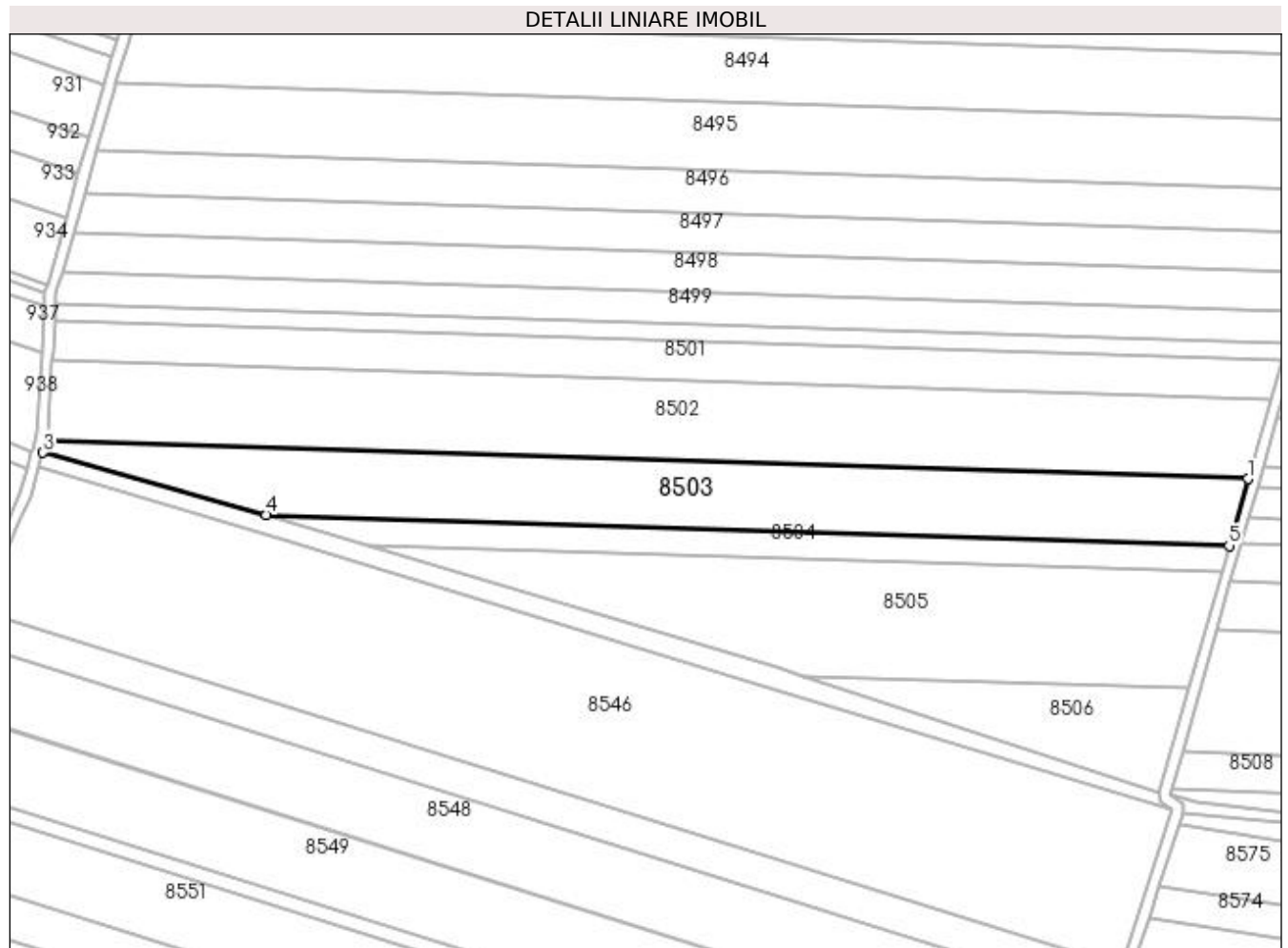
Inscrieri privind dezmembramintele dreptului de proprietate, drepturi reale de garanție și sarcini	Referințe
NU SUNT	

Anexa Nr. 1 La Partea I

Teren

Nr cadastral	Suprafața (mp)*	Observații / Referințe
	9.200	

* Suprafața este determinată în planul de proiecție Stereo 70.



Date referitoare la teren

Crt	Categorie folosință	Intravilan	Suprafața (mp)	Tarla	Parcelă	Nr. topo	Observații / Referințe
1	arabil	NU	9.200	3	320	-	

Lungime Segmente

1) Valorile lungimilor segmentelor sunt obținute din proiecție în plan.

Punct început	X / Y	Punct sfârșit	X / Y	Lungime segment (** (m)
1	435.981,265 302.814,222	2	435.558,458 302.827,747	423.023
2	435.558,458 302.827,747	3	435.557,225 302.823,412	4.507
3	435.557,225 302.823,412	4	435.635,83 302.801,595	81.577
4	435.635,83 302.801,595	5	435.974,625 302.790,757	338.968
5	435.974,625 302.790,757	1	435.981,265 302.814,222	24.386

**** Lungimile segmentelor sunt determinate în planul de proiecție Stereo 70 și sunt rotunjite la 1 milimetru.**

***** Distanța dintre puncte este formată din segmente cumulate ce sunt mai mici decât valoarea 1 milimetru.**

**DATE DESPRE IMOBILUL NR. 8504**

Oficiul de Cadastru și Publicitate Imobiliară DOLJ
Biroul de Cadastru și Publicitate Imobiliară Craiova

A. Partea I. Descrierea imobilului

TEREN Extravilan

Adresa: Jud. Dolj, T3, P321

Nr. Crt	Nr cadastral Nr. topografic	Suprafața* (mp)	Observații / Referințe
A1		3.000	Sector cadastral:13 Teren neimprejmuit;

B. Partea II. Proprietari și acte

Inscrieri privitoare la dreptul de proprietate și alte drepturi reale	Referințe
/	
Act Notarial nr. CM 08, din 02/01/2019 emis de SPN Defta;	
B1	A1
Intabulare, drept de PROPRIETATE, dobandit prin Succesiune, cota actuala 1/1, cota initiala 1/1 1) DINCĂ EUGEN	

C. Partea III. SARCINI .

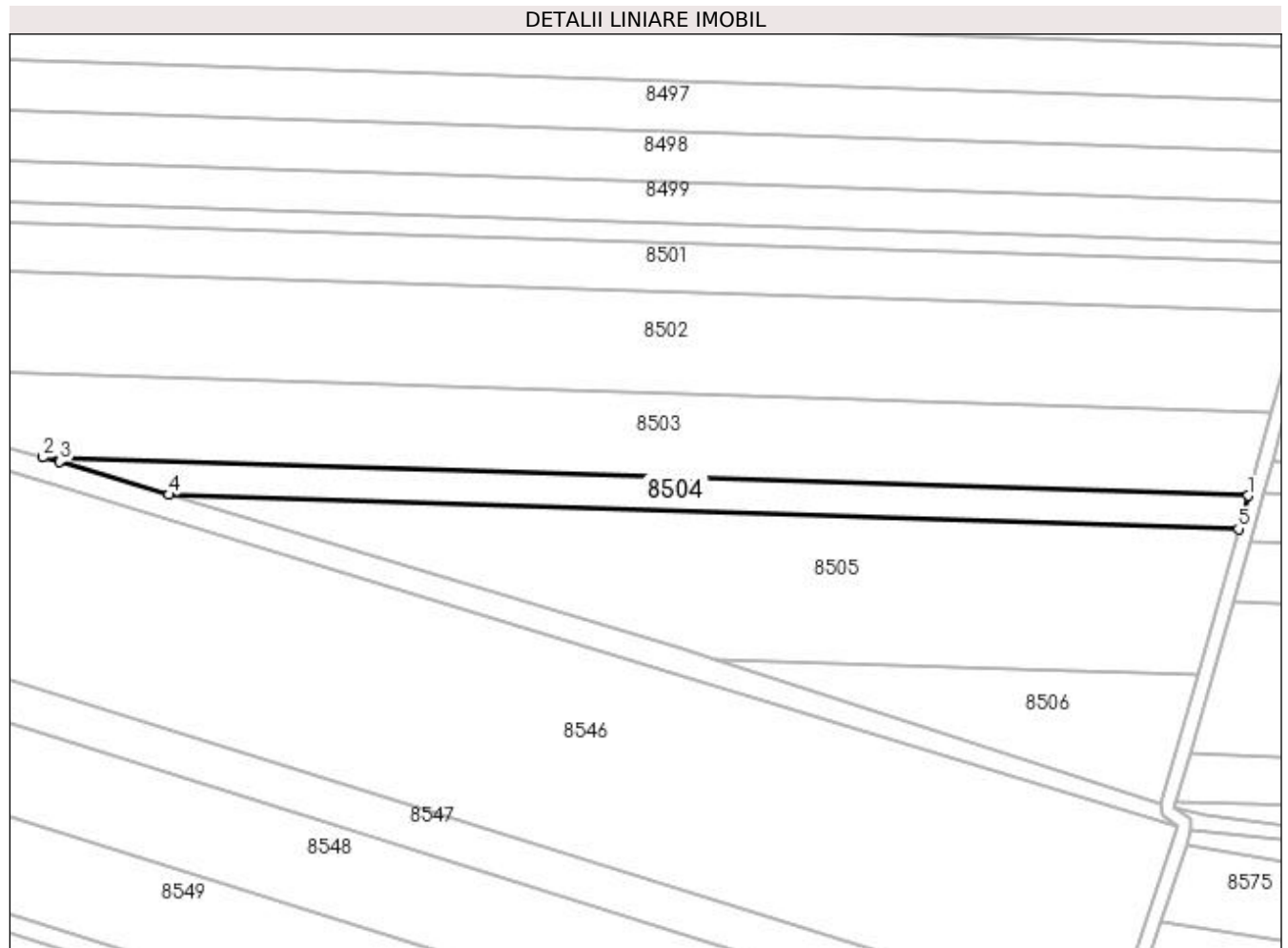
Inscrieri privind dezmembramintele dreptului de proprietate, drepturi reale de garanție și sarcini	Referințe
NU SUNT	

Anexa Nr. 1 La Partea I

Teren

Nr cadastral	Suprafața (mp)*	Observații / Referințe
	3.000	

* Suprafața este determinată în planul de proiecție Stereo 70.



Date referitoare la teren

Crt	Categorie folosință	Intra vilan	Suprafața (mp)	Tarla	Parcelă	Nr. topo	Observații / Referințe
1	arabil	NU	3.000	3	321	-	

Lungime Segmente

1) Valorile lungimilor segmentelor sunt obținute din proiecție în plan.

Punct început	X / Y	Punct sfârșit	X / Y	Lungime segment (** (m)
1	435.974,625 302.790,757	2	435.635,83 302.801,595	338.968
2	435.635,83 302.801,595	3	435.640,52 302.800,293	4.867
3	435.640,52 302.800,293	4	435.671,283 302.791,073	32.115
4	435.671,283 302.791,073	5	435.971,992 302.781,454	300.863
5	435.971,992 302.781,454	1	435.974,625 302.790,757	9.668

**** Lungimile segmentelor sunt determinate în planul de proiecție Stereo 70 și sunt rotunjite la 1 milimetru.**

***** Distanța dintre puncte este formată din segmente cumulate ce sunt mai mici decât valoarea 1 milimetru.**

**DATE DESPRE IMOBILUL NR. 8505**

Oficiul de Cadastru și Publicitate Imobiliară DOLJ
Biroul de Cadastru și Publicitate Imobiliară Craiova

A. Partea I. Descrierea imobilului

TEREN Extravilan

Adresa: Jud. Dolj, T3, P322

Nr. Crt	Nr cadastral Nr. topografic	Suprafața* (mp)	Observații / Referințe
A1		9.000	Sector cadastral:13 Teren neimprejmuit;

B. Partea II. Proprietari și acte

Inscrieri privitoare la dreptul de proprietate și alte drepturi reale	Referințe
/	
Act Administrativ nr. TDP867-15011, din 09/12/1995 emis de CJSDPAT DOLJ;	
B1	A1
Intabulare, drept de PROPRIETATE, dobandit prin Reconstituire, cota actuala 1/1, cota initiala 1/1 1) VOICU FLOREA, LIPSA CNP	

C. Partea III. SARCINI .

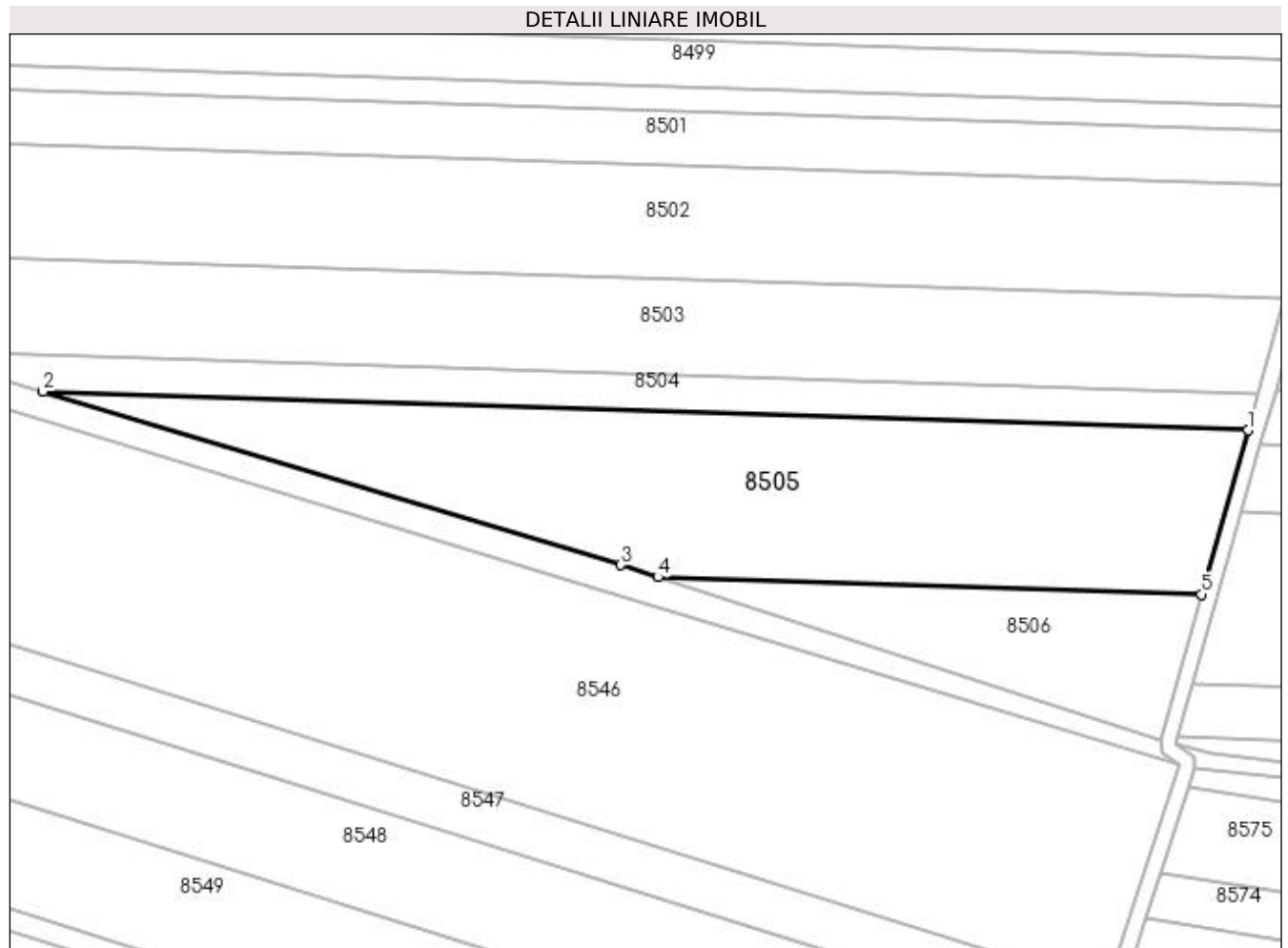
Inscrieri privind dezmembramintele dreptului de proprietate, drepturi reale de garanție și sarcini	Referințe
NU SUNT	

Anexa Nr. 1 La Partea I

Teren

Nr cadastral	Suprafața (mp)*	Observații / Referințe
	9.000	

* Suprafața este determinată în planul de proiecție Stereo 70.



Date referitoare la teren

Crt	Categorie folosință	Intravilan	Suprafața (mp)	Tarla	Parcelă	Nr. topo	Observații / Referințe
1	arabil	NU	9.000	3	322	-	

Lungime Segmente

1) Valorile lungimilor segmentelor sunt obținute din proiecție în plan.

Punct început	X / Y	Punct sfârșit	X / Y	Lungime segment (** (m)
1	435.971,992 302.781,454	2	435.671,283 302.791,073	300.863
2	435.671,283 302.791,073	3	435.815,515 302.747,847	150.57
3	435.815,515 302.747,847	4	435.824,758 302.744,832	9.722
4	435.824,758 302.744,832	5	435.960,401 302.740,493	135.712
5	435.960,401 302.740,493	1	435.971,992 302.781,454	42.569

**** Lungimile segmentelor sunt determinate în planul de proiecție Stereo 70 și sunt rotunjite la 1 milimetru.**

***** Distanța dintre puncte este formată din segmente cumulate ce sunt mai mici decât valoarea 1 milimetru.**

**DATE DESPRE IMOBILUL NR. 8506**

Oficiul de Cadastru și Publicitate Imobiliară DOLJ
Biroul de Cadastru și Publicitate Imobiliară Craiova

A. Partea I. Descrierea imobilului

TEREN Extravilan

Adresa: Jud. Dolj, T3, P323

Nr. Crt	Nr cadastral Nr. topografic	Suprafața* (mp)	Observații / Referințe
A1	31401	2.500	Sector cadastral:13 Teren neimprejmuit;

B. Partea II. Proprietari și acte

Inscrieri privitoare la dreptul de proprietate și alte drepturi reale	Referințe
102806 / 21/05/2019	
Act Notarial nr. CONTRACT DE VANZARE AUT SUB NR. 2037, din 17/05/2019 emis de NP DOINA FAURAR;	
B1	A1
Intabulare, drept de PROPRIETATE, dobandit prin Conventie, cota actuala 1/1, cota initiala 1/1	
1) SOCIETATEA COMERCIALA RURAL OLTENIA SRL, CIF:22112978	

C. Partea III. SARCINI .

Inscrieri privind dezmembramintele dreptului de proprietate, drepturi reale de garanție și sarcini	Referințe
NU SUNT	

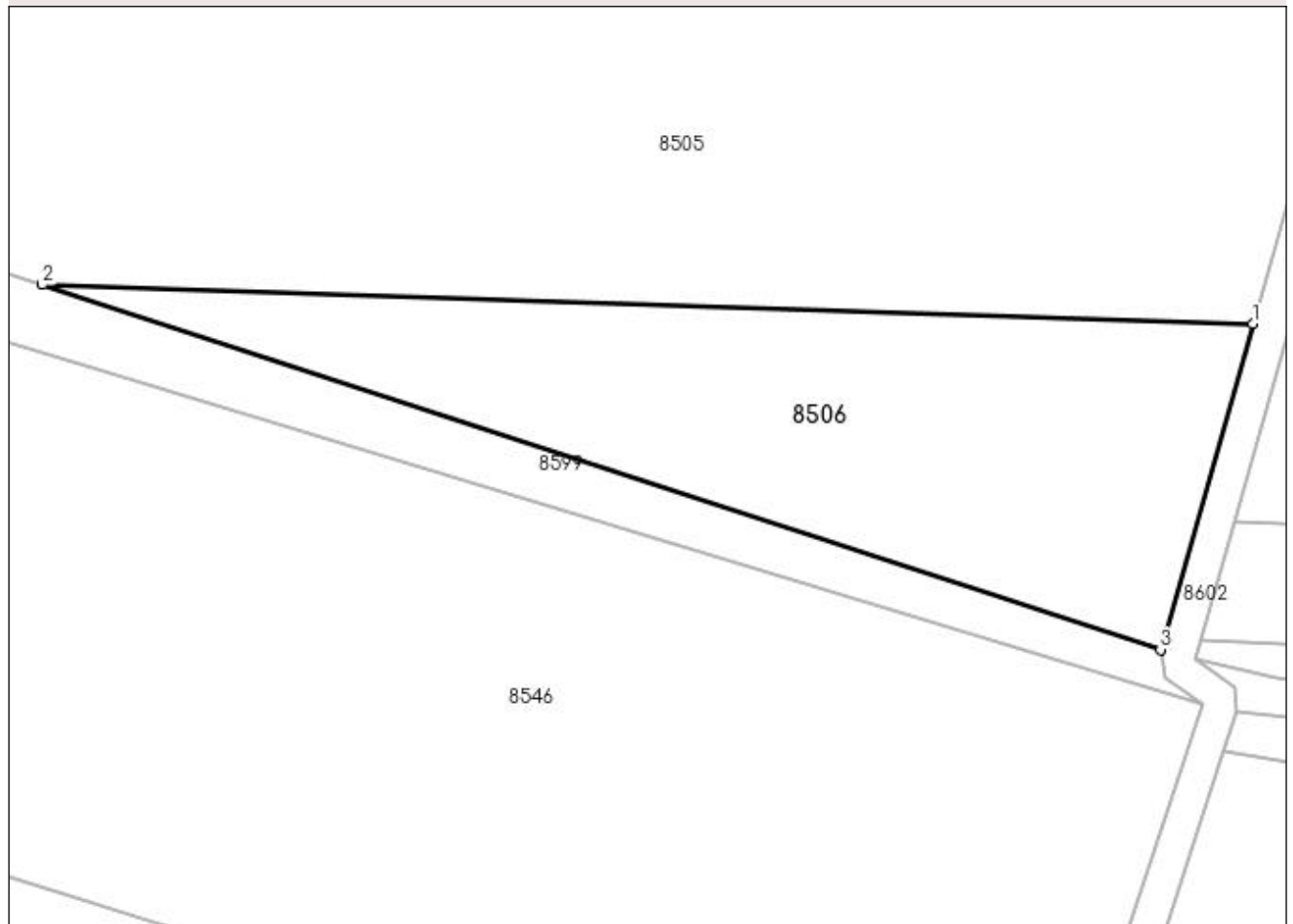
Anexa Nr. 1 La Partea I

Teren

Nr cadastral	Suprafața (mp)*	Observații / Referințe
31401	2.500	

* Suprafața este determinată în planul de proiecție Stereo 70.

DETALII LINIARE IMOBIL



Date referitoare la teren

Crt	Categorie folosință	Intra vilan	Suprafața (mp)	Tarla	Parcelă	Nr. topo	Observații / Referințe
1	arabil	NU	2.500	3	323	-	

Lungime Segmente

1) Valorile lungimilor segmentelor sunt obținute din proiecție în plan.

Punct început	X / Y	Punct sfârșit	X / Y	Lungime segment (** (m)
1	435.960,401 302.740,493	2	435.824,758 302.744,832	135.712
2	435.824,758 302.744,832	3	435.950,064 302.703,963	131.802
3	435.950,064 302.703,963	1	435.960,401 302.740,493	37.964

** Lungimile segmentelor sunt determinate în planul de proiecție Stereo 70 și sunt rotunjite la 1 milimetru.

*** Distanța dintre puncte este formată din segmente cumulate ce sunt mai mici decât valoarea 1 milimetru.

**DATE DESPRE IMOBILUL NR. 8507**

Oficiul de Cadastru și Publicitate Imobiliară DOLJ
 Biroul de Cadastru și Publicitate Imobiliară Craiova

A. Partea I. Descrierea imobilului

TEREN Extravilan

Adresa: Jud. Dolj, T3, P248

Nr. Crt	Nr cadastral Nr. topografic	Suprafața* (mp)	Observații / Referințe
A1	33544	5.600	Sector cadastral:13 Teren neimprejmuit;

B. Partea II. Proprietari și acte

Inscrieri privitoare la dreptul de proprietate și alte drepturi reale	Referințe
25799 / 26/01/2023	
Act Notarial nr. CONTRACT DE DONAȚIE AUT 222, din 20/01/2023 emis de NP Floricel MIHAI-MARIAN;	
B1	A1
Intabulare, drept de PROPRIETATE, dobândit prin Conventie, cota actuala 1/1, cota initiala 1/1 1) DUMITRU MIHAI CRISTIAN	

C. Partea III. SARCINI .

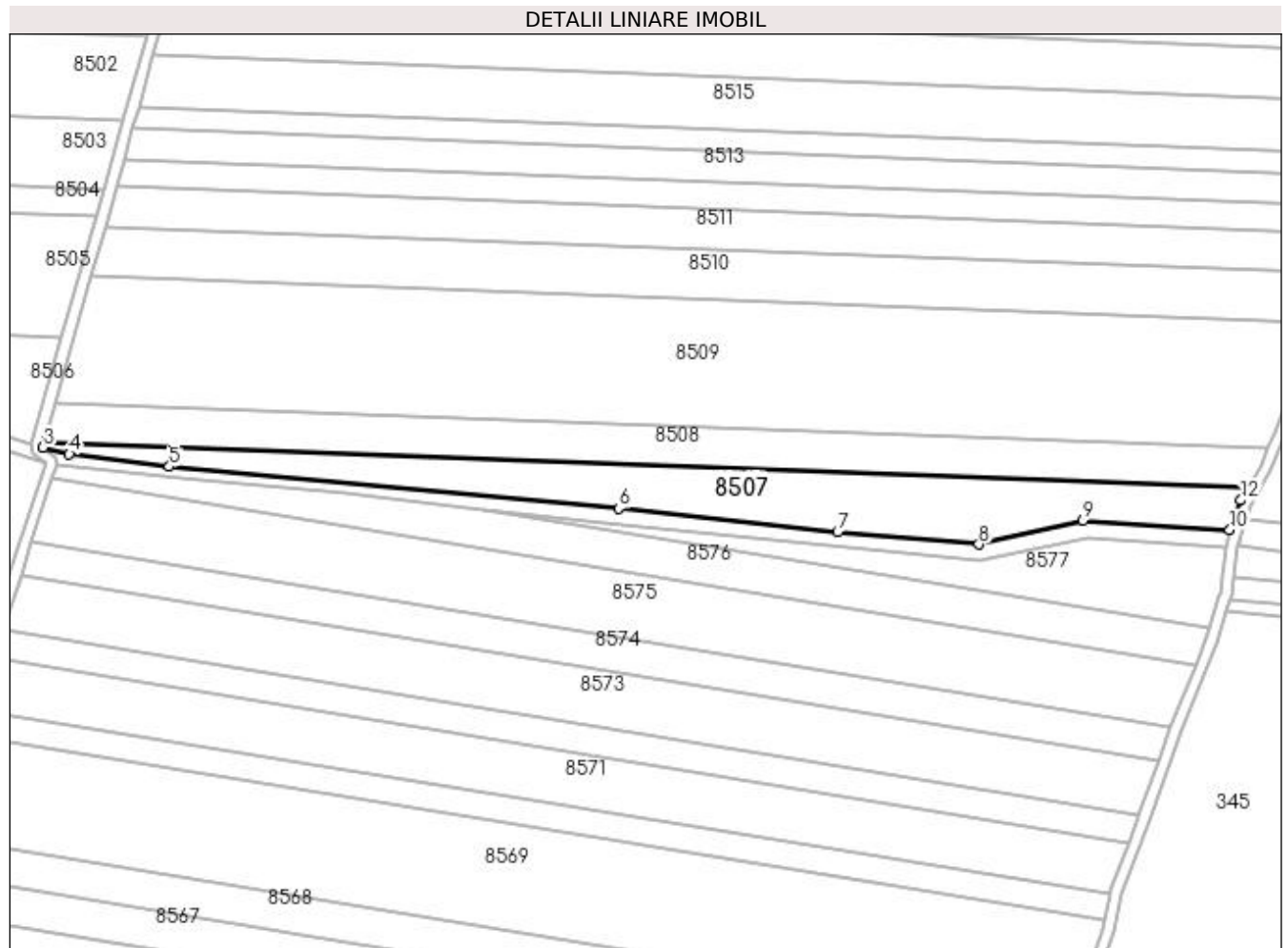
Inscrieri privind dezmembramintele dreptului de proprietate, drepturi reale de garanție și sarcini	Referințe
NU SUNT	

Anexa Nr. 1 La Partea I

Teren

Nr cadastral	Suprafața (mp)*	Observații / Referințe
33544	5.600	

* Suprafața este determinată în planul de proiecție Stereo 70.



Date referitoare la teren

Crt	Categorie folosință	Intravilan	Suprafața (mp)	Tarla	Parcelă	Nr. topo	Observații / Referințe
1	arabil	NU	5.600	3	248	-	

Lungime Segmente

1) Valorile lungimilor segmentelor sunt obținute din proiecție în plan.

Punct început	X / Y	Punct sfârșit	X / Y	Lungime segment (** (m)
1	436.362,953 302.689,384	2	435.954,544 302.704,965	408.706
2	435.954,544 302.704,965	3	435.953,994 302.703,017	2.024
3	435.953,994 302.703,017	4	435.962,912 302.700,838	9.18
4	435.962,912 302.700,838	5	435.996,867 302.696,541	34.226
5	435.996,867 302.696,541	6	436.149,552 302.682,358	153.342

Punct început	X / Y	Punct sfârșit	X / Y	Lungime segment (** (m)
6	436.149,552 302.682,358	7	436.223,697 302.674,349	74.576
7	436.223,697 302.674,349	8	436.271,626 302.670,226	48.106
8	436.271,626 302.670,226	9	436.307,018 302.678,255	36.291
9	436.307,018 302.678,255	10	436.356,779 302.675,006	49.867
10	436.356,779 302.675,006	11	436.358,748 302.680,343	5.689
11	436.358,748 302.680,343	12	436.360,501 302.685,092	5.062
12	436.360,501 302.685,092	1	436.362,953 302.689,384	4.943

** Lungimile segmentelor sunt determinate în planul de proiecție Stereo 70 și sunt rotunjite la 1 milimetru.

*** Distanța dintre puncte este formată din segmente cumulate ce sunt mai mici decât valoarea 1 milimetru.

**DATE DESPRE IMOBILUL NR. 8508**

Oficiul de Cadastru și Publicitate Imobiliară DOLJ
Biroul de Cadastru și Publicitate Imobiliară Craiova

A. Partea I. Descrierea imobilului

TEREN Extravilan

Adresa: Jud. Dolj, T3, P249

Nr. Crt	Nr cadastral Nr. topografic	Suprafața* (mp)	Observații / Referințe
A1	32514	5.500	Sector cadastral:13 Teren neimprejmuit;

B. Partea II. Proprietari și acte

Inscrieri privitoare la dreptul de proprietate și alte drepturi reale	Referințe
236019 / 30/09/2021	
Act Notarial nr. Certificat de mostenitor nr. 119, din 29/09/2021 emis de NP Tomita Dana Eugenia;	
B1	A1
Intabulare, drept de PROPRIETATE, dobândit prin Succesiune, cota actuala 1/1, cota initiala 1/1 1) CIMPOERU SILVIA	

C. Partea III. SARCINI .

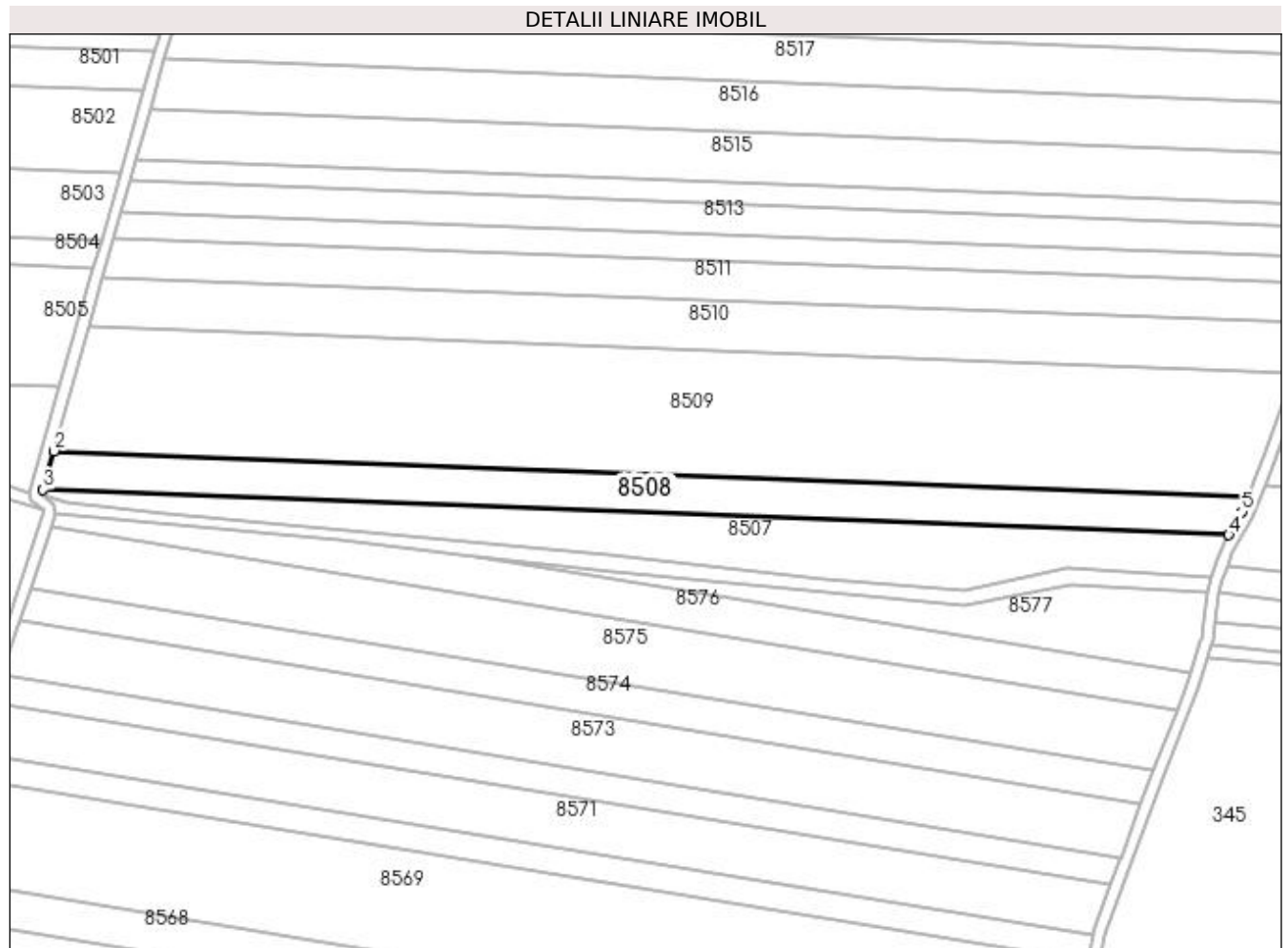
Inscrieri privind dezmembramintele dreptului de proprietate, drepturi reale de garanție și sarcini	Referințe
NU SUNT	

Anexa Nr. 1 La Partea I

Teren

Nr cadastral	Suprafața (mp)*	Observații / Referințe
32514	5.500	

* Suprafața este determinată în planul de proiecție Stereo 70.



Date referitoare la teren

Crt	Categorie folosință	Intra vilan	Suprafața (mp)	Tarla	Parcelă	Nr. topo	Observații / Referințe
1	arabil	NU	5.500	3	249	-	

Lungime Segmente

1) Valorile lungimilor segmentelor sunt obținute din proiecție în plan.

Punct început	X / Y	Punct sfârșit	X / Y	Lungime segment (** (m)
1	436.369,559 302.702,543	2	435.958,29 302.718,234	411.568
2	435.958,29 302.718,234	3	435.954,544 302.704,965	13.788
3	435.954,544 302.704,965	4	436.362,953 302.689,384	408.706
4	436.362,953 302.689,384	5	436.367,464 302.697,281	9.095
5	436.367,464 302.697,281	1	436.369,559 302.702,543	5.664

**** Lungimile segmentelor sunt determinate în planul de proiecție Stereo 70 și sunt rotunjite la 1 milimetru.**

***** Distanța dintre puncte este formată din segmente cumulate ce sunt mai mici decât valoarea 1 milimetru.**

**DATE DESPRE IMOBILUL NR. 8509**

Oficiul de Cadastru și Publicitate Imobiliară DOLJ
Biroul de Cadastru și Publicitate Imobiliară Craiova

A. Partea I. Descrierea imobilului

TEREN Extravilan

Adresa: Jud. Dolj, T3, P250

Nr. Crt	Nr cadastral Nr. topografic	Suprafața* (mp)	Observații / Referințe
A1	32511	17.900	Sector cadastral:13 Teren neimprejmuit;

B. Partea II. Proprietari și acte

Inscrieri privitoare la dreptul de proprietate și alte drepturi reale	Referințe
124588 / 04/07/2022	
Act Notarial nr. Certificat de mostenitor nr. 69, din 01/07/2022 emis de NP Tomita Dana Eugenia;	
B1	A1
Intabulare, drept de PROPRIETATE, dobandit prin Succesiune, cota actuala 1/1, cota initiala 1/1 1) CIMPOERU SILVIA	

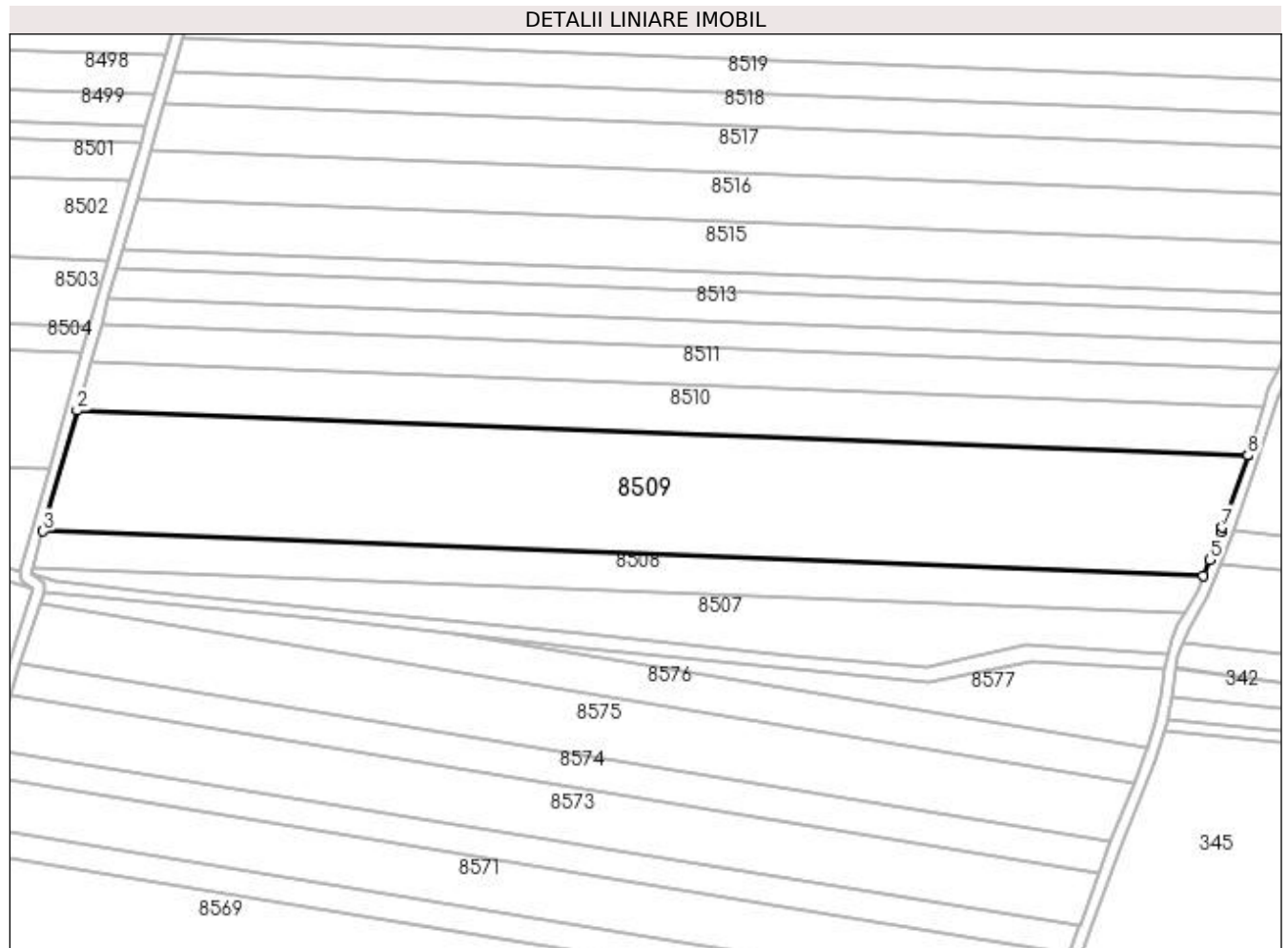
C. Partea III. SARCINI .

Inscrieri privind dezmembramintele dreptului de proprietate, drepturi reale de garanție și sarcini	Referințe
NU SUNT	

Anexa Nr. 1 La Partea I**Teren**

Nr cadastral	Suprafața (mp)*	Observații / Referințe
32511	17.900	

* Suprafața este determinată în planul de proiecție Stereo 70.

**Date referitoare la teren**

Crt	Categorie folosință	Intra vilan	Suprafața (mp)	Tarla	Parcelă	Nr. topo	Observații / Referințe
1	arabil	NU	17.900	3	250	-	

Lungime Segmente

1) Valorile lungimilor segmentelor sunt obținute din proiecție în plan.

Punct început	X / Y	Punct sfârșit	X / Y	Lungime segment (** (m)
1	436.385,351 302.745,247	2	435.970,387 302.761,079	415.266
2	435.970,387 302.761,079	3	435.958,29 302.718,234	44.52
3	435.958,29 302.718,234	4	436.369,559 302.702,543	411.568
4	436.369,559 302.702,543	5	436.371,806 302.708,185	6.073
5	436.371,806 302.708,185	6	436.375,692 302.717,942	10.502

Punct început	X / Y	Punct sfârșit	X / Y	Lungime segment (** (m)
6	436.375,692 302.717,942	7	436.376,296 302.719,649	1.811
7	436.376,296 302.719,649	8	436.385,301 302.745,094	26.991
8	436.385,301 302.745,094	1	436.385,351 302.745,247	0.161

** Lungimile segmentelor sunt determinate în planul de proiecție Stereo 70 și sunt rotunjite la 1 milimetru.

*** Distanța dintre puncte este formată din segmente cumulate ce sunt mai mici decât valoarea 1 milimetru.

**DATE DESPRE IMOBILUL NR. 8510**

Oficiul de Cadastru și Publicitate Imobiliară DOLJ
Biroul de Cadastru și Publicitate Imobiliară Craiova

A. Partea I. Descrierea imobilului

TEREN Extravilan

Adresa: Jud. Dolj, T3, P251

Nr. Crt	Nr cadastral Nr. topografic	Suprafața* (mp)	Observații / Referințe
A1		7.100	Sector cadastral:13 Teren neimpregmuit;

B. Partea II. Proprietari și acte

Inscrieri privitoare la dreptul de proprietate și alte drepturi reale	Referințe
/	
Act Administrativ nr. TDP1207-2179, din 25/11/1998 emis de CJSDPAT DOLJ;	
B1	A1
Intabulare, drept de PROPRIETATE, dobândit prin Reconstituire, cota actuala 1/1, cota initiala 1/1 1) STROE CONSTANTIN, LIPSA CNP	

C. Partea III. SARCINI .

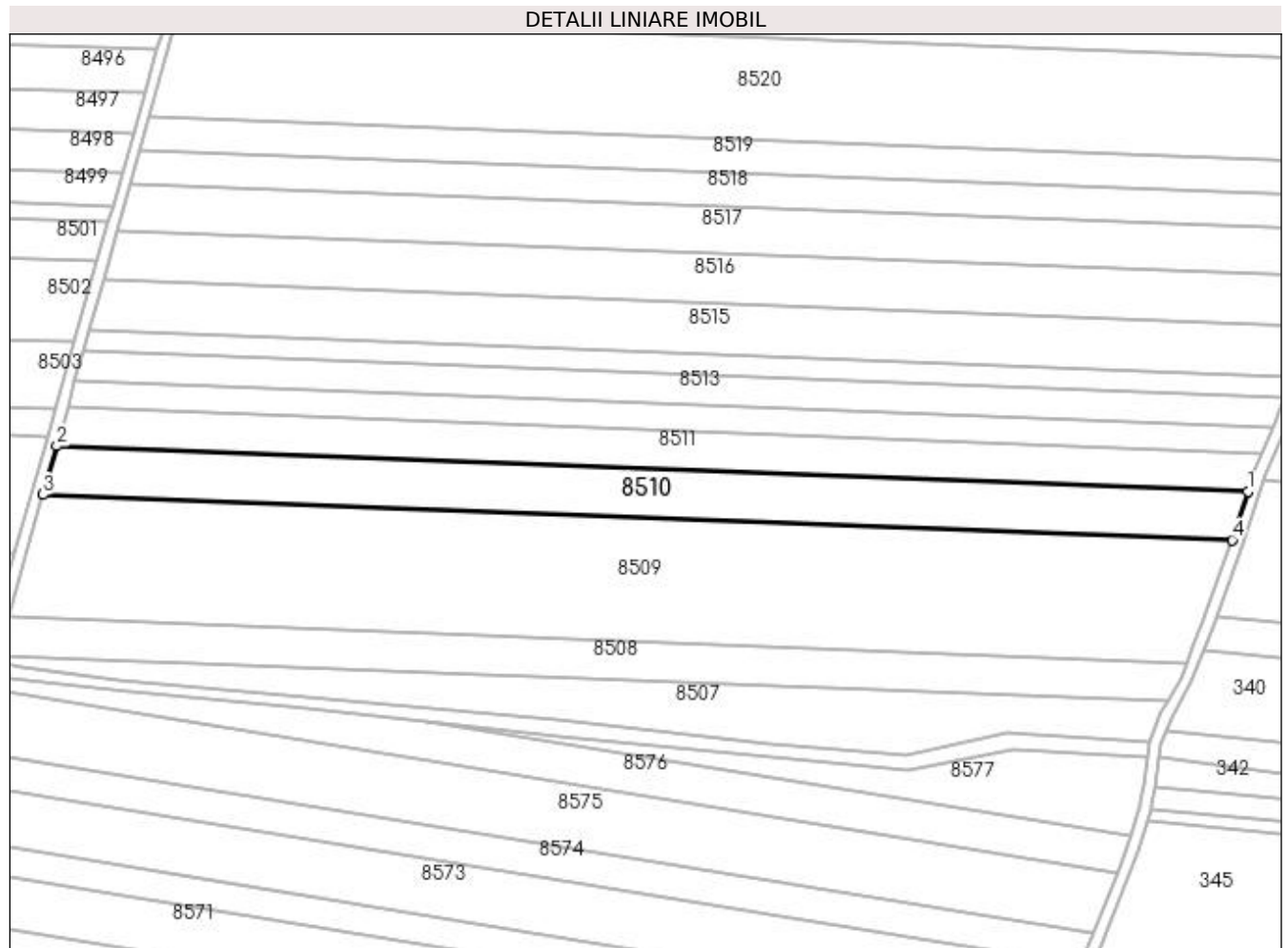
Inscrieri privind dezmembramintele dreptului de proprietate, drepturi reale de garanție și sarcini	Referințe
NU SUNT	

Anexa Nr. 1 La Partea I

Teren

Nr cadastral	Suprafața (mp)*	Observații / Referințe
	7.100	

* Suprafața este determinată în planul de proiecție Stereo 70.



Date referitoare la teren

Crt	Categorie folosință	Intra vilan	Suprafața (mp)	Tarla	Parcelă	Nr. topo	Observații / Referințe
1	arabil	NU	7.100	3	251	-	

Lungime Segmente

1) Valorile lungimilor segmentelor sunt obținute din proiecție în plan.

Punct început	X / Y	Punct sfârșit	X / Y	Lungime segment (** (m)
1	436.390,817 302.762,134	2	435.975,162 302.777,992	415.957
2	435.975,162 302.777,992	3	435.970,387 302.761,079	17.574
3	435.970,387 302.761,079	4	436.385,351 302.745,247	415.266
4	436.385,351 302.745,247	1	436.390,817 302.762,134	17.75

**** Lungimile segmentelor sunt determinate în planul de proiecție Stereo 70 și sunt rotunjite la 1 milimetru.**

***** Distanța dintre puncte este formată din segmente cumulate ce sunt mai mici decât valoarea 1 milimetru.**

**DATE DESPRE IMOBILUL NR. 8511**

Oficiul de Cadastru și Publicitate Imobiliară DOLJ
Biroul de Cadastru și Publicitate Imobiliară Craiova

A. Partea I. Descrierea imobilului

TEREN Extravilan

Adresa: Jud. Dolj, T3, P252

Nr. Crt	Nr cadastral Nr. topografic	Suprafața* (mp)	Observații / Referințe
A1		5.700	Sector cadastral:13 Teren neimprejmuit;

B. Partea II. Proprietari și acte

Inscrieri privitoare la dreptul de proprietate și alte drepturi reale		Referințe
/		
Act Administrativ nr. TDP865-15011, din 09/12/1995 emis de CJSDPAT DOLJ (Defunct conform certificat deces seria D.11, nr. 351011, data 28.02.2021);		
B1	Intabulare, drept de PROPRIETATE, dobandit prin Reconstituire, cota actuala 1/1, cota initiala 1/1 1) RADU VIORICA DEFUNCT:Da	A1

C. Partea III. SARCINI .

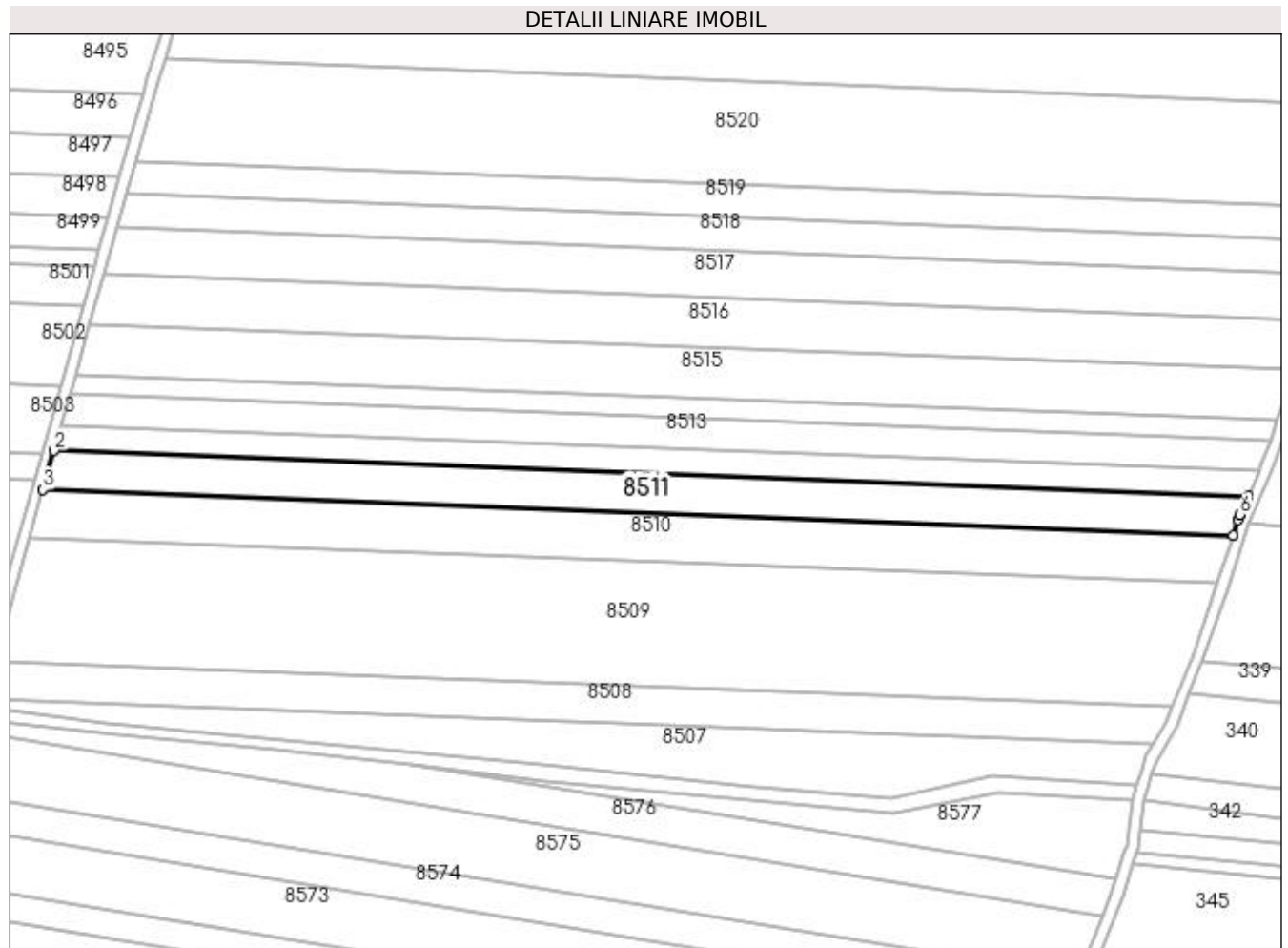
Inscrieri privind dezmembramintele dreptului de proprietate, drepturi reale de garanție și sarcini	Referințe
NU SUNT	

Anexa Nr. 1 La Partea I

Teren

Nr cadastral	Suprafața (mp)*	Observații / Referințe
	5.700	

* Suprafața este determinată în planul de proiecție Stereo 70.



Date referitoare la teren

Crt	Categorie folosință	Intravilan	Suprafața (mp)	Tarla	Parcelă	Nr. topo	Observații / Referințe
1	arabil	NU	5.700	3	252	-	

Lungime Segmente

1) Valorile lungimilor segmentelor sunt obținute din proiecție în plan.

Punct început	X / Y	Punct sfârșit	X / Y	Lungime segment (** (m)
1	436.395,922 302.775,638	2	435.978,988 302.791,545	417.237
2	435.978,988 302.791,545	3	435.975,162 302.777,992	14.083
3	435.975,162 302.777,992	4	436.390,817 302.762,134	415.957
4	436.390,817 302.762,134	5	436.392,528 302.767,421	5.557
5	436.392,528 302.767,421	6	436.393,142 302.769,316	1.992

Punct început	X / Y	Punct sfârșit	X / Y	Lungime segment (** (m)
6	436.393,142 302.769,316	1	436.395,922 302.775,638	6.906

** Lungimile segmentelor sunt determinate în planul de proiecție Stereo 70 și sunt rotunjite la 1 milimetru.

*** Distanța dintre puncte este formată din segmente cumulate ce sunt mai mici decât valoarea 1 milimetru.

**DATE DESPRE IMOBILUL NR. 8512**

Oficiul de Cadastru și Publicitate Imobiliară DOLJ
Biroul de Cadastru și Publicitate Imobiliară Craiova

A. Partea I. Descrierea imobilului

TEREN Extravilan

Adresa: Jud. Dolj, T3, P253

Nr. Crt	Nr cadastral Nr. topografic	Suprafața* (mp)	Observații / Referințe
A1		3.800	Sector cadastral:13 Teren neimprejmut;

B. Partea II. Proprietari și acte

Inscrieri privitoare la dreptul de proprietate și alte drepturi reale		Referințe
/		
Act Notarial nr. Contract de întreținere 754, din 04/02/1999 emis de BNP Dana Tomiță;		
B1	Intabulare, drept de PROPRIETATE, dobândit prin Conventie, cota actuala 1/1, cota initiala 1/1 1) MANOLACHE GHEORGHE , LIPSA CNP 2) MANOLACHE LENUTA , LIPSA CNP	A1

C. Partea III. SARCINI

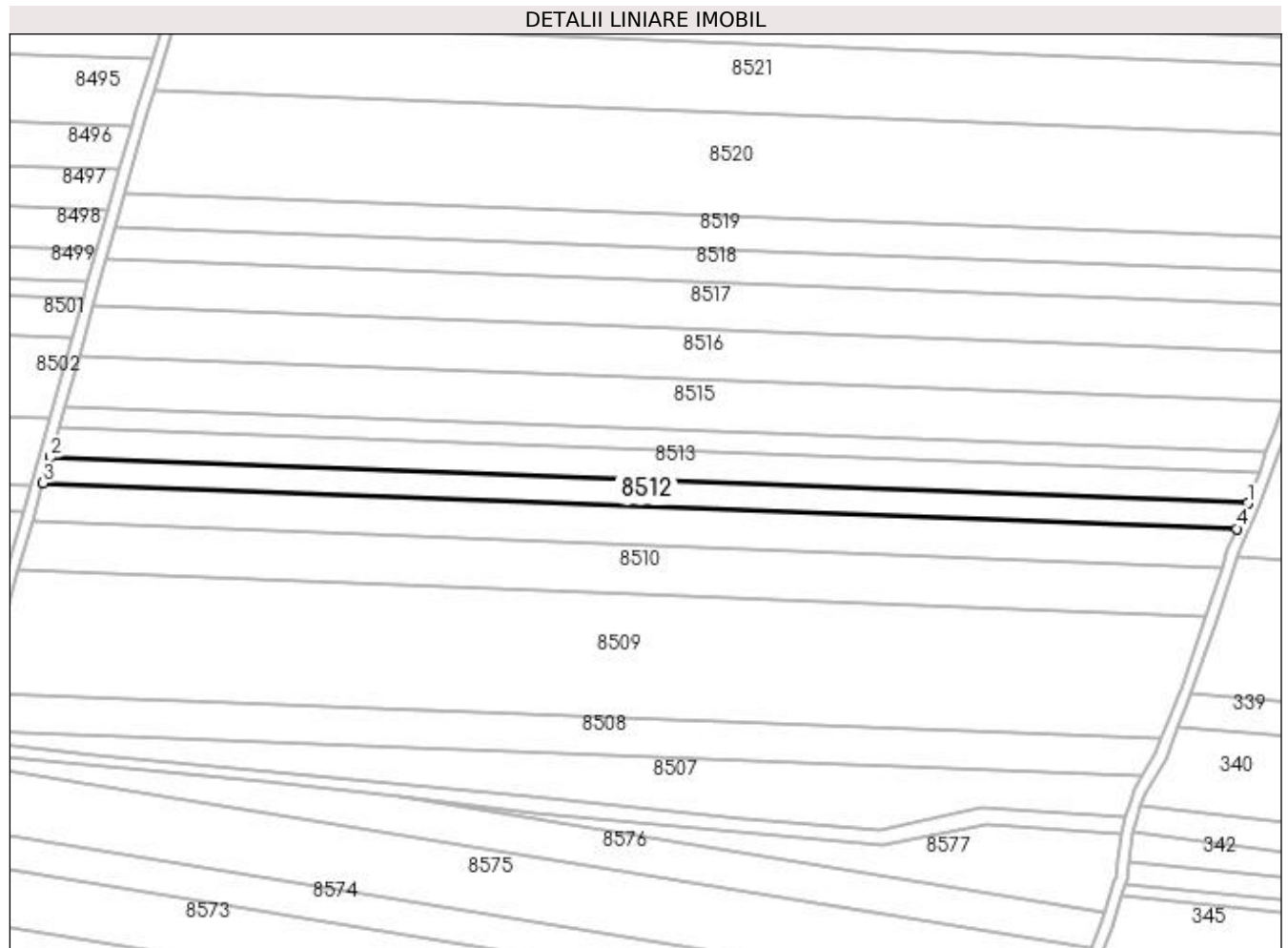
Inscrieri privind dezmembramintele dreptului de proprietate, drepturi reale de garanție și sarcini		Referințe
/		
Act Notarial nr. Contract de întreținere 754, din 04/02/1999 emis de BNP Dana Tomiță;		
C1	Se notează dreptul de uzufruct si ipoteca legală ce are ca obiect plata rentei în bani corespunzătoare întreținerii neexecutate în favoarea lui Bîtină Andrei și Bîtină Florica.	A1

Anexa Nr. 1 La Partea I

Teren

Nr cadastral	Suprafața (mp)*	Observații / Referințe
	3.800	

* Suprafața este determinată în planul de proiecție Stereo 70.



Date referitoare la teren

Crt	Categorie folosință	Intravilan	Suprafața (mp)	Tarla	Parcelă	Nr. topo	Observații / Referințe
1	arabil	NU	3.800	3	253	-	

Lungime Segmente

1) Valorile lungimilor segmentelor sunt obținute din proiecție în plan.

Punct început	X / Y	Punct sfârșit	X / Y	Lungime segment (** (m)
1	436.399,857 302.784,587	2	435.981,53 302.800,547	418.631
2	435.981,53 302.800,547	3	435.978,988 302.791,545	9.354
3	435.978,988 302.791,545	4	436.395,922 302.775,638	417.237
4	436.395,922 302.775,638	1	436.399,857 302.784,587	9.776

**** Lungimile segmentelor sunt determinate în planul de proiecție Stereo 70 și sunt rotunjite la 1 milimetru.**

***** Distanța dintre puncte este formată din segmente cumulate ce sunt mai mici decât valoarea 1 milimetru.**

**DATE DESPRE IMOBILUL NR. 8513**

Oficiul de Cadastru și Publicitate Imobiliară DOLJ
Biroul de Cadastru și Publicitate Imobiliară Craiova

A. Partea I. Descrierea imobilului

TEREN Extravilan

Adresa: Jud. Dolj, T3, P254

Nr. Crt	Nr cadastral Nr. topografic	Suprafața* (mp)	Observații / Referințe
A1		4.500	Sector cadastral:13 Teren neimprejmuit;

B. Partea II. Proprietari și acte

Inscrieri privitoare la dreptul de proprietate și alte drepturi reale		Referințe
/		
Act Administrativ nr. TDP863-15011, din 09/10/1997 emis de CJSDPAT DOLJ (Defunct conform certificat de deces seria DZ nr 316994 din data de 28.01.2012);		
B1	Intabulare, drept de PROPRIETATE, dobândit prin Reconstituire, cota actuala 1/1, cota initiala 1/1 1) STANCU MARIA DEFUNCT:Da 2) ZAMFIR ELENA, LIPSA CNP	A1

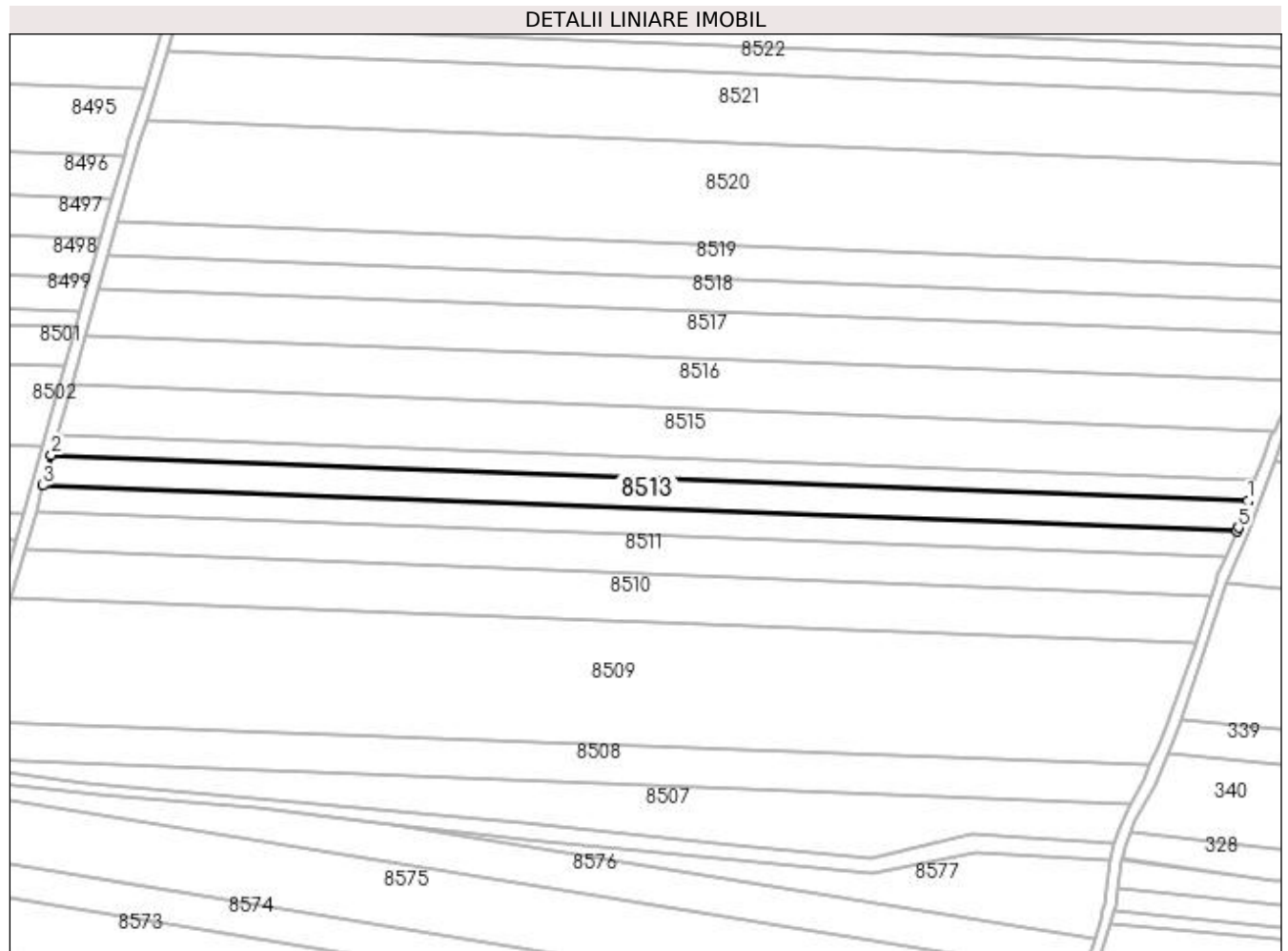
C. Partea III. SARCINI .

Inscrieri privind dezmembramintele dreptului de proprietate, drepturi reale de garanție și sarcini	Referințe
NU SUNT	

Anexa Nr. 1 La Partea I**Teren**

Nr cadastral	Suprafața (mp)*	Observații / Referințe
	4.500	

* Suprafața este determinată în planul de proiecție Stereo 70.

**Date referitoare la teren**

Crt	Categorie folosință	Intra vilan	Suprafața (mp)	Tarla	Parcelă	Nr. topo	Observații / Referințe
1	arabil	NU	4.500	3	254	-	

Lungime Segmente

1) Valorile lungimilor segmentelor sunt obținute din proiecție în plan.

Punct început	X / Y	Punct sfârșit	X / Y	Lungime segment (** (m)
1	436.403,717 302.795,185	2	435.984,531 302.811,177	419.491
2	435.984,531 302.811,177	3	435.981,53 302.800,547	11.045
3	435.981,53 302.800,547	4	436.399,857 302.784,587	418.631
4	436.399,857 302.784,587	5	436.400,398 302.785,817	1.344
5	436.400,398 302.785,817	1	436.403,717 302.795,185	9.939

**** Lungimile segmentelor sunt determinate în planul de proiecție Stereo 70 și sunt rotunjite la 1 milimetru.**

***** Distanța dintre puncte este formată din segmente cumulate ce sunt mai mici decât valoarea 1 milimetru.**

**DATE DESPRE IMOBILUL NR. 8514**

Oficiul de Cadastru și Publicitate Imobiliară DOLJ
 Biroul de Cadastru și Publicitate Imobiliară Craiova

A. Partea I. Descrierea imobilului

TEREN Extravilan

Adresa: Jud. Dolj, T3, P255

Nr. Crt	Nr cadastral Nr. topografic	Suprafața* (mp)	Observații / Referințe
A1		3.000	Sector cadastral:13 Teren neimprejmuit;

B. Partea II. Proprietari și acte

Inscrieri privitoare la dreptul de proprietate și alte drepturi reale	Referințe
/	
Act Administrativ nr. TDP864-15011, din 09/12/1995 emis de CJSDPAT DOLJ (Defunct conform certificat de deces seria DZ nr 716684 din data de 08.05.2013);	
B1	A1
Intabulare, drept de PROPRIETATE, dobândit prin Reconstituire, cota actuala 1/1, cota initiala 1/1 1) STANCU MARIN DEFUNCT:Da	

C. Partea III. SARCINI .

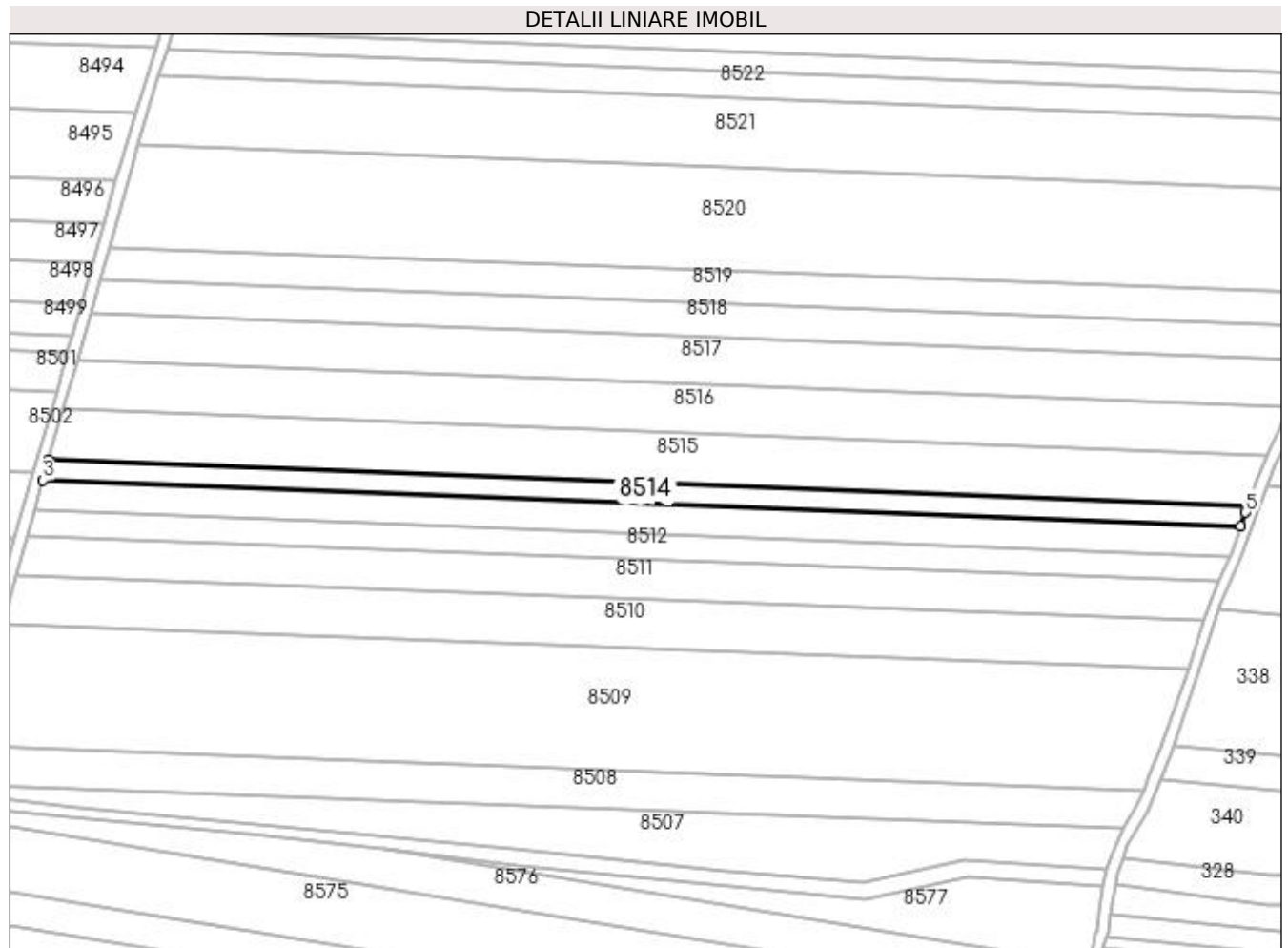
Inscrieri privind dezmembramentele dreptului de proprietate, drepturi reale de garanție și sarcini	Referințe
NU SUNT	

Anexa Nr. 1 La Partea I

Teren

Nr cadastral	Suprafața (mp)*	Observații / Referințe
	3.000	

* Suprafața este determinată în planul de proiecție Stereo 70.



Date referitoare la teren

Crt	Categorie folosință	Intra vilan	Suprafața (mp)	Tarla	Parcelă	Nr. topo	Observații / Referințe
1	arabil	NU	3.000	3	255	-	

Lungime Segmente

1) Valorile lungimilor segmentelor sunt obținute din proiecție în plan.

Punct început	X / Y	Punct sfârșit	X / Y	Lungime segment (** (m)
1	436.406,239 302.802,241	2	435.986,529 302.818,253	420.015
2	435.986,529 302.818,253	3	435.984,531 302.811,177	7.353
3	435.984,531 302.811,177	4	436.403,717 302.795,185	419.491
4	436.403,717 302.795,185	5	436.405,394 302.799,918	5.021
5	436.405,394 302.799,918	1	436.406,239 302.802,241	2.472

**** Lungimile segmentelor sunt determinate în planul de proiecție Stereo 70 și sunt rotunjite la 1 milimetru.**

***** Distanța dintre puncte este formată din segmente cumulate ce sunt mai mici decât valoarea 1 milimetru.**

**DATE DESPRE IMOBILUL NR. 8515**

Oficiul de Cadastru și Publicitate Imobiliară DOLJ
Biroul de Cadastru și Publicitate Imobiliară Craiova

A. Partea I. Descrierea imobilului

TEREN Extravilan

Adresa: Jud. Dolj, T3, P256

Nr. Crt	Nr cadastral Nr. topografic	Suprafața* (mp)	Observații / Referințe
A1		7.500	Sector cadastral:13 Teren neimprejmuit;

B. Partea II. Proprietari și acte

Inscrieri privitoare la dreptul de proprietate și alte drepturi reale	Referințe
/	
Act Administrativ nr. TDP512-2198, din 02/03/1994 emis de CJSDPAT DOLJ;	
B1	A1
Intabulare, drept de PROPRIETATE, dobândit prin Reconstituire, cota actuala 1/1, cota initiala 1/1 1) ȘERBAN MARIN, LIPSA CNP	

C. Partea III. SARCINI .

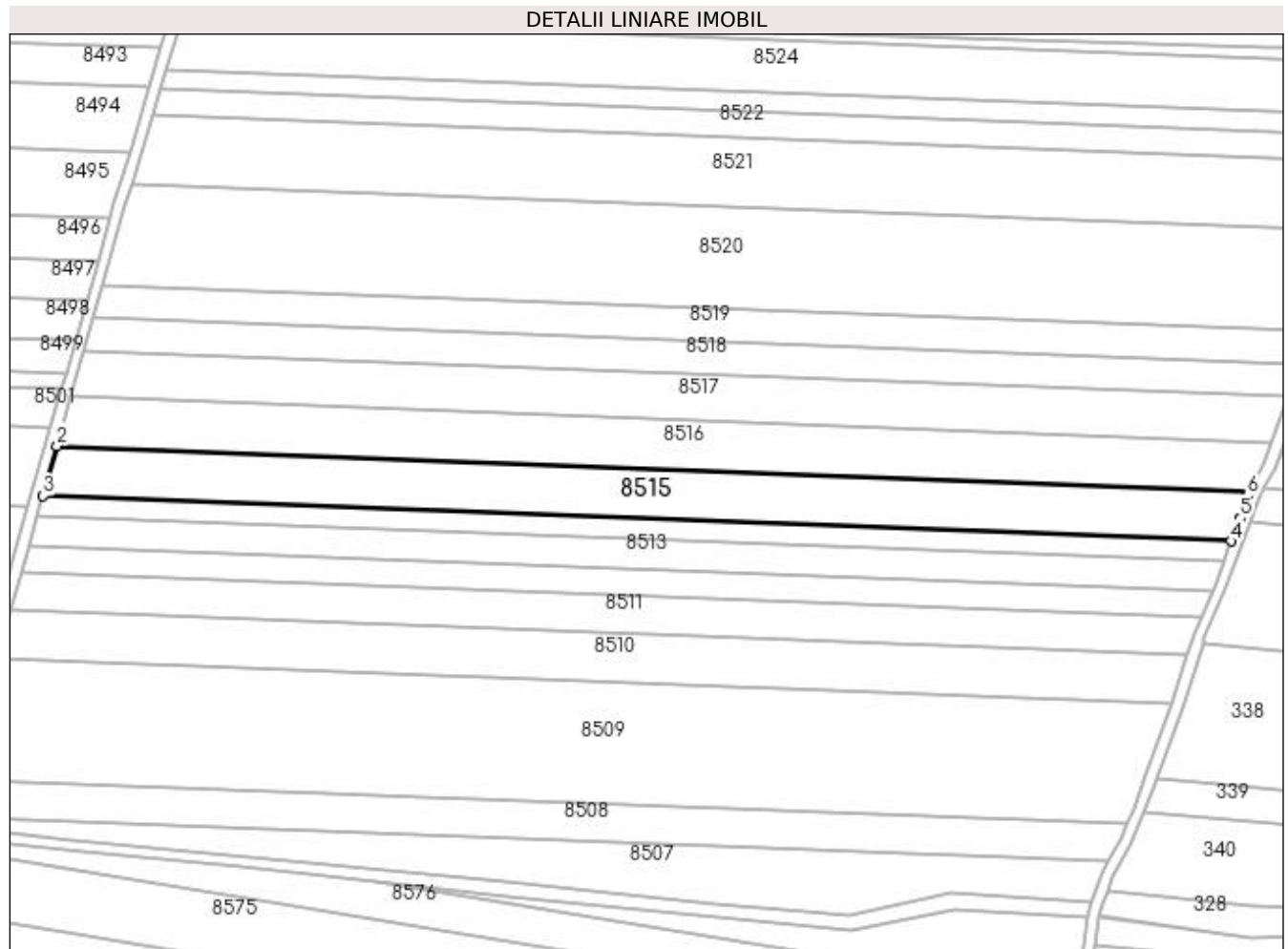
Inscrieri privind dezmembramintele dreptului de proprietate, drepturi reale de garanție și sarcini	Referințe
NU SUNT	

Anexa Nr. 1 La Partea I

Teren

Nr cadastral	Suprafața (mp)*	Observații / Referințe
	7.500	

* Suprafața este determinată în planul de proiecție Stereo 70.



Date referitoare la teren

Crt	Categorie folosință	Intravilan	Suprafața (mp)	Tarla	Parcelă	Nr. topo	Observații / Referințe
1	arabil	NU	7.500	3	256	-	

Lungime Segmente

1) Valorile lungimilor segmentelor sunt obținute din proiecție în plan.

Punct început	X / Y	Punct sfârșit	X / Y	Lungime segment (** (m)
1	436.412,85 302.819,828	2	435.991,512 302.835,902	421.644
2	435.991,512 302.835,902	3	435.986,529 302.818,253	18.339
3	435.986,529 302.818,253	4	436.406,239 302.802,241	420.015
4	436.406,239 302.802,241	5	436.409,214 302.810,419	8.702
5	436.409,214 302.810,419	6	436.412,063 302.818,253	8.336

Punct început	X / Y	Punct sfârșit	X / Y	Lungime segment (** (m)
6	436.412,063 302.818,253	1	436.412,85 302.819,828	1.761

** Lungimile segmentelor sunt determinate în planul de proiecție Stereo 70 și sunt rotunjite la 1 milimetru.

*** Distanța dintre puncte este formată din segmente cumulate ce sunt mai mici decât valoarea 1 milimetru.

**DATE DESPRE IMOBILUL NR. 8516**

Oficiul de Cadastru și Publicitate Imobiliară DOLJ
Biroul de Cadastru și Publicitate Imobiliară Craiova

A. Partea I. Descrierea imobilului

TEREN Extravilan

Adresa: Jud. Dolj, T3, P257

Nr. Crt	Nr cadastral Nr. topografic	Suprafața* (mp)	Observații / Referințe
A1		7.400	Sector cadastral:13 Teren neimpregmuit;

B. Partea II. Proprietari și acte

Inscrieri privitoare la dreptul de proprietate și alte drepturi reale	Referințe
/	
Act Administrativ nr. TDP870-15011, din 10/12/1995 emis de CJSDPAT DOLJ;	
B1	A1
Intabulare, drept de PROPRIETATE, dobândit prin Reconstituire, cota actuala 1/1, cota initiala 1/1 1) PRIOTEASA ILIE, LIPSA CNP	

C. Partea III. SARCINI .

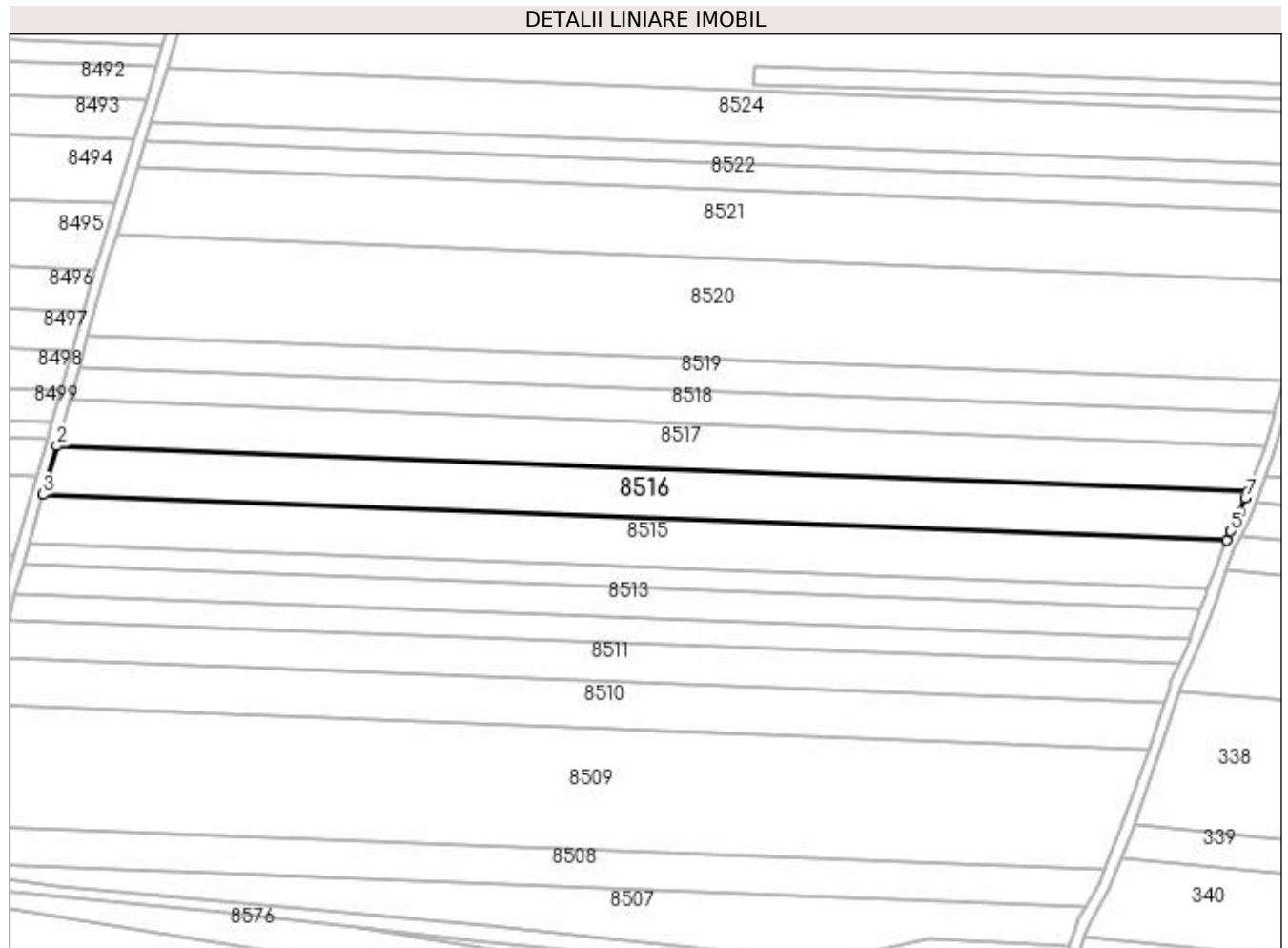
Inscrieri privind dezmembramintele dreptului de proprietate, drepturi reale de garanție și sarcini	Referințe
NU SUNT	

Anexa Nr. 1 La Partea I

Teren

Nr cadastral	Suprafața (mp)*	Observații / Referințe
	7.400	

* Suprafața este determinată în planul de proiecție Stereo 70.



Date referitoare la teren

Crt	Categorie folosință	Intravilan	Suprafața (mp)	Tarla	Parcelă	Nr. topo	Observații / Referințe
1	arabil	NU	7.400	3	257	-	

Lungime Segmente

1) Valorile lungimilor segmentelor sunt obținute din proiecție în plan.

Punct început	X / Y	Punct sfârșit	X / Y	Lungime segment (** (m)
1	436.420,55 302.837,028	2	435.996,399 302.853,21	424.46
2	435.996,399 302.853,21	3	435.991,512 302.835,902	17.985
3	435.991,512 302.835,902	4	436.412,85 302.819,828	421.644
4	436.412,85 302.819,828	5	436.414,4 302.822,925	3.463
5	436.414,4 302.822,925	6	436.417,745 302.829,612	7.477

Punct început	X / Y	Punct sfârșit	X / Y	Lungime segment (** (m)
6	436.417,745 302.829,612	7	436.419,656 302.834,664	5.401
7	436.419,656 302.834,664	1	436.420,55 302.837,028	2.527

** Lungimile segmentelor sunt determinate în planul de proiecție Stereo 70 și sunt rotunjite la 1 milimetru.

*** Distanța dintre puncte este formată din segmente cumulate ce sunt mai mici decât valoarea 1 milimetru.

**DATE DESPRE IMOBILUL NR. 8517**

Oficiul de Cadastru și Publicitate Imobiliară DOLJ
Biroul de Cadastru și Publicitate Imobiliară Craiova

A. Partea I. Descrierea imobilului

TEREN Extravilan

Adresa: Jud. Dolj, T3, P258

Nr. Crt	Nr cadastral Nr. topografic	Suprafața* (mp)	Observații / Referințe
A1		7.000	Sector cadastral:13 Teren neimprejmuit;

B. Partea II. Proprietari și acte

Inscrieri privitoare la dreptul de proprietate și alte drepturi reale	Referințe
/	
Act Administrativ nr. TDP1612, din 26/11/2004 emis de CJSDPAT DOLJ;	
B1	A1
Intabulare, drept de PROPRIETATE, dobândit prin Reconstituire, cota actuala 1/1, cota initiala 1/1	
1) VLĂDAIA TUDORA, LIPSA CNP	
2) VLĂDAIA ILIE, LIPSA CNP	

C. Partea III. SARCINI .

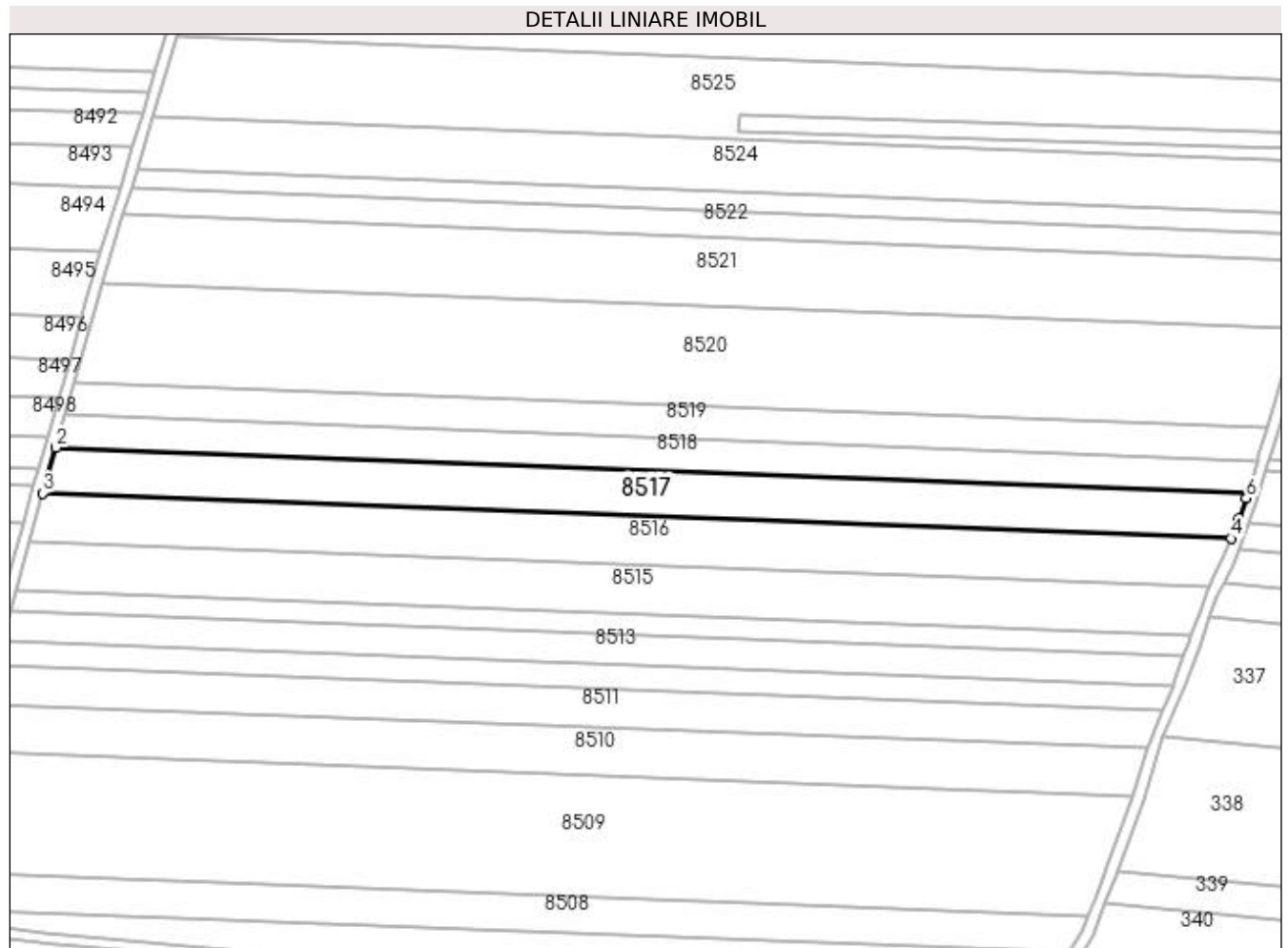
Inscrieri privind dezmembramentele dreptului de proprietate, drepturi reale de garanție și sarcini	Referințe
NU SUNT	

Anexa Nr. 1 La Partea I

Teren

Nr cadastral	Suprafața (mp)*	Observații / Referințe
	7.000	

* Suprafața este determinată în planul de proiecție Stereo 70.



Date referitoare la teren

Crt	Categorie folosință	Intra vilan	Suprafața (mp)	Tarla	Parcelă	Nr. topo	Observații / Referințe
1	arabil	NU	7.000	3	258	-	

Lungime Segmente

1) Valorile lungimilor segmentelor sunt obținute din proiecție în plan.

Punct început	X / Y	Punct sfârșit	X / Y	Lungime segment (** (m)
1	436.426,526 302.853,274	2	436.001,0 302.869,508	425.836
2	436.001,0 302.869,508	3	435.996,399 302.853,21	16.935
3	435.996,399 302.853,21	4	436.420,55 302.837,028	424.46
4	436.420,55 302.837,028	5	436.423,265 302.844,202	7.671
5	436.423,265 302.844,202	6	436.425,985 302.851,392	7.687

Punct început	X / Y	Punct sfârșit	X / Y	Lungime segment (** (m)
6	436.425,985 302.851,392	1	436.426,526 302.853,274	1.958

** Lungimile segmentelor sunt determinate în planul de proiecție Stereo 70 și sunt rotunjite la 1 milimetru.

*** Distanța dintre puncte este formată din segmente cumulate ce sunt mai mici decât valoarea 1 milimetru.

**DATE DESPRE IMOBILUL NR. 8518**

Oficiul de Cadastru și Publicitate Imobiliară DOLJ
Biroul de Cadastru și Publicitate Imobiliară Craiova

A. Partea I. Descrierea imobilului

TEREN Extravilan

Adresa: Jud. Dolj, T3, P259

Nr. Crt	Nr cadastral Nr. topografic	Suprafața* (mp)	Observații / Referințe
A1	30120	5.000	Sector cadastral:13 Teren neimprejmuit;

B. Partea II. Proprietari și acte

Inscrieri privitoare la dreptul de proprietate și alte drepturi reale	Referințe
216701 / 01/11/2022	
Act Notarial nr. CONTRACT DE VANZARE AUT 1912, din 15/09/2022 emis de CRETAN CARMEN MIHAELA;	
B1	A1
Intabulare, drept de PROPRIETATE, dobandit prin Conventie, cota actuala 1/1, cota initiala 1/1 1) RURAL BIOAGRICOL SRL, CIF:40247426	

C. Partea III. SARCINI .

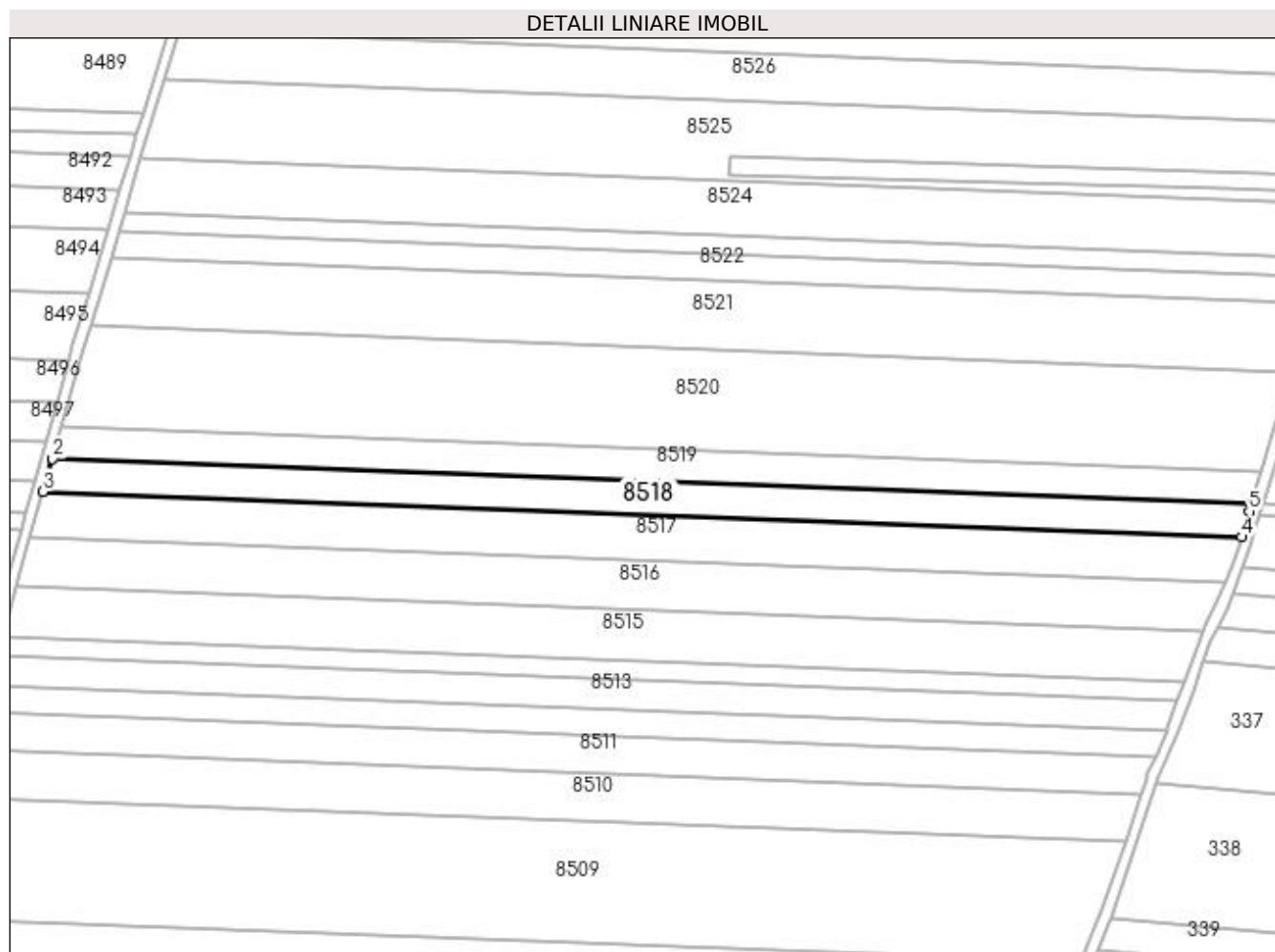
Inscrieri privind dezmembramintele dreptului de proprietate, drepturi reale de garanție și sarcini	Referințe
NU SUNT	

Anexa Nr. 1 La Partea I

Teren

Nr cadastral	Suprafața (mp)*	Observații / Referințe
30120	5.000	

* Suprafața este determinată în planul de proiecție Stereo 70.



Date referitoare la teren

Crt	Categorie folosință	Intra vilan	Suprafața (mp)	Tarla	Parcelă	Nr. topo	Observații / Referințe
1	arabil	NU	5.000	3	259	-	

Lungime Segmente

1) Valorile lungimilor segmentelor sunt obținute din proiecție în plan.

Punct început	X / Y	Punct sfârșit	X / Y	Lungime segment (** (m)
1	436.429,865 302.864,896	2	436.004,282 302.881,132	425.893
2	436.004,282 302.881,132	3	436.001,0 302.869,508	12.078
3	436.001,0 302.869,508	4	436.426,526 302.853,274	425.836
4	436.426,526 302.853,274	5	436.429,169 302.862,475	9.573
5	436.429,169 302.862,475	1	436.429,865 302.864,896	2.519

**** Lungimile segmentelor sunt determinate în planul de proiecție Stereo 70 și sunt rotunjite la 1 milimetru.**

***** Distanța dintre puncte este formată din segmente cumulate ce sunt mai mici decât valoarea 1 milimetru.**

**DATE DESPRE IMOBILUL NR. 8519**

Oficiul de Cadastru și Publicitate Imobiliară DOLJ
 Biroul de Cadastru și Publicitate Imobiliară Craiova

A. Partea I. Descrierea imobilului

TEREN Extravilan

Adresa: Jud. Dolj, T3, P260

Nr. Crt	Nr cadastral Nr. topografic	Suprafața* (mp)	Observații / Referințe
A1		5.000	Sector cadastral:13 Teren neimprejmuit;

B. Partea II. Proprietari și acte

Inscrieri privitoare la dreptul de proprietate și alte drepturi reale	Referințe
/	
Act Administrativ nr. TDP844-15011, din 03/10/1997 emis de CJSDPAT DOLJ (Defunct conform certificat deces seria DB, nr. 293589, data 12.11,1998);	
B1	A1
Intabulare, drept de PROPRIETATE, dobandit prin Reconstituire, cota actuala 1/1, cota initiala 1/1 1) VOICU GHEORGHITA DEFUNCT:Da	

C. Partea III. SARCINI .

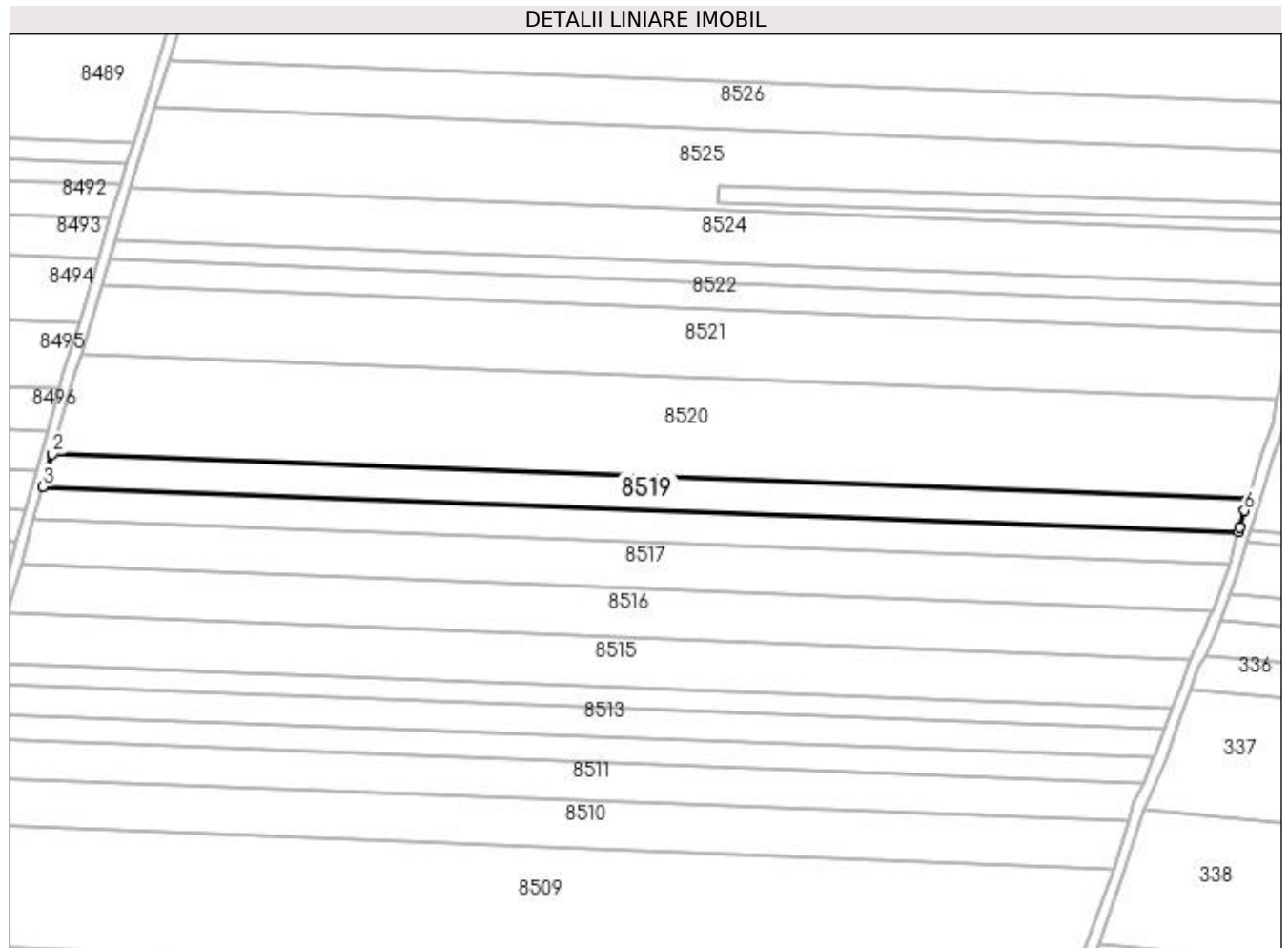
Inscrieri privind dezmembramintele dreptului de proprietate, drepturi reale de garanție și sarcini	Referințe
NU SUNT	

Anexa Nr. 1 La Partea I

Teren

Nr cadastral	Suprafața (mp)*	Observații / Referințe
	5.000	

* Suprafața este determinată în planul de proiecție Stereo 70.



Date referitoare la teren

Crt	Categorie folosință	Intravilan	Suprafața (mp)	Tarla	Parcelă	Nr. topo	Observații / Referințe
1	arabil	NU	5.000	3	260	-	

Lungime Segmente

1) Valorile lungimilor segmentelor sunt obținute din proiecție în plan.

Punct început	X / Y	Punct sfârșit	X / Y	Lungime segment (** (m)
1	436.433,249 302.876,515	2	436.007,564 302.892,755	425.995
2	436.007,564 302.892,755	3	436.004,282 302.881,132	12.077
3	436.004,282 302.881,132	4	436.429,865 302.864,896	425.893
4	436.429,865 302.864,896	5	436.430,344 302.866,567	1.738
5	436.430,344 302.866,567	6	436.432,071 302.872,572	6.248

Punct început	X / Y	Punct sfârșit	X / Y	Lungime segment (** (m)
6	436.432,071 302.872,572	1	436.433,249 302.876,515	4.115

** Lungimile segmentelor sunt determinate în planul de proiecție Stereo 70 și sunt rotunjite la 1 milimetru.

*** Distanța dintre puncte este formată din segmente cumulate ce sunt mai mici decât valoarea 1 milimetru.

**DATE DESPRE IMOBILUL NR. 8520**

Oficiul de Cadastru și Publicitate Imobiliară DOLJ
Biroul de Cadastru și Publicitate Imobiliară Craiova

A. Partea I. Descrierea imobilului

TEREN Extravilan

Adresa: Jud. Dolj, T3, P261

Nr. Crt	Nr cadastral Nr. topografic	Suprafața* (mp)	Observații / Referințe
A1		15.300	Sector cadastral:13 Teren neimprejmuit;

B. Partea II. Proprietari și acte

Inscrieri privitoare la dreptul de proprietate și alte drepturi reale	Referințe
/	
Act Administrativ nr. TDP526-2198, din 02/03/1994 emis de CJSDPAT DOLJ;	
B1	A1
Intabulare, drept de PROPRIETATE, dobândit prin Reconstituire, cota actuala 1/1, cota initiala 1/1 1) MIU MARIN, LIPSA CNP	

C. Partea III. SARCINI .

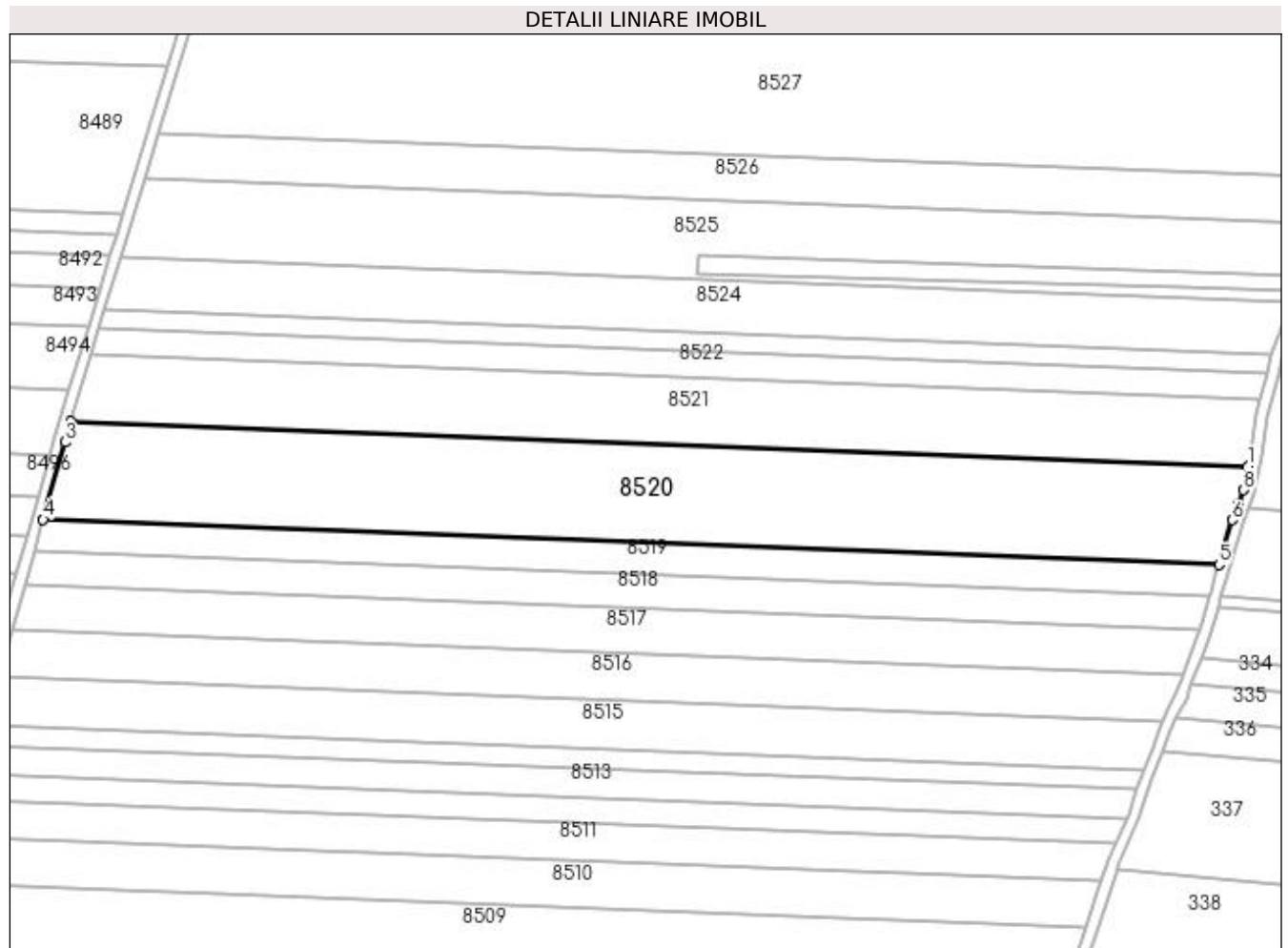
Inscrieri privind dezmembramintele dreptului de proprietate, drepturi reale de garanție și sarcini	Referințe
NU SUNT	

Anexa Nr. 1 La Partea I

Teren

Nr cadastral	Suprafața (mp)*	Observații / Referințe
	15.300	

* Suprafața este determinată în planul de proiecție Stereo 70.



Date referitoare la teren

Crt	Categorie folosință	Intra vilan	Suprafața (mp)	Tarla	Parcelă	Nr. topo	Observații / Referințe
1	arabil	NU	15.300	3	261	-	

Lungime Segmente

1) Valorile lungimilor segmentelor sunt obținute din proiecție în plan.

Punct început	X / Y	Punct sfârșit	X / Y	Lungime segment (** (m)
1	436.443,786 302.912,01	2	436.017,737 302.928,264	426.359
2	436.017,737 302.928,264	3	436.015,479 302.920,79	7.808
3	436.015,479 302.920,79	4	436.007,564 302.892,755	29.131
4	436.007,564 302.892,755	5	436.433,249 302.876,515	425.995
5	436.433,249 302.876,515	6	436.438,053 302.892,586	16.774

Punct început	X / Y	Punct sfârșit	X / Y	Lungime segment (** (m)
6	436.438,053 302.892,586	7	436.440,331 302.898,464	6.304
7	436.440,331 302.898,464	8	436.442,265 302.903,455	5.353
8	436.442,265 302.903,455	1	436.443,786 302.912,01	8.689

** Lungimile segmentelor sunt determinate în planul de proiecție Stereo 70 și sunt rotunjite la 1 milimetru.

*** Distanța dintre puncte este formată din segmente cumulate ce sunt mai mici decât valoarea 1 milimetru.

**DATE DESPRE IMOBILUL NR. 8521**

Oficiul de Cadastru și Publicitate Imobiliară DOLJ
Biroul de Cadastru și Publicitate Imobiliară Craiova

A. Partea I. Descrierea imobilului

TEREN Extravilan

Adresa: Jud. Dolj, T3, P262

Nr. Crt	Nr cadastral Nr. topografic	Suprafața* (mp)	Observații / Referințe
A1		10.400	Sector cadastral:13 Teren neimprejmuit;

B. Partea II. Proprietari și acte

Inscrieri privitoare la dreptul de proprietate și alte drepturi reale	Referințe
/	
Act Administrativ nr. TDP1628, din 14/10/2005 emis de CJSDPAT DOLJ (Defunct conform certificat de deces seria DC nr 945070 din data de 16.03.2017);	
B1	A1
Intabulare, drept de PROPRIETATE, dobandit prin Reconstituire, cota actuala 1/1, cota initiala 1/1	
1) FLOREA DOBRICĂ DEFUNCT:Da	

C. Partea III. SARCINI .

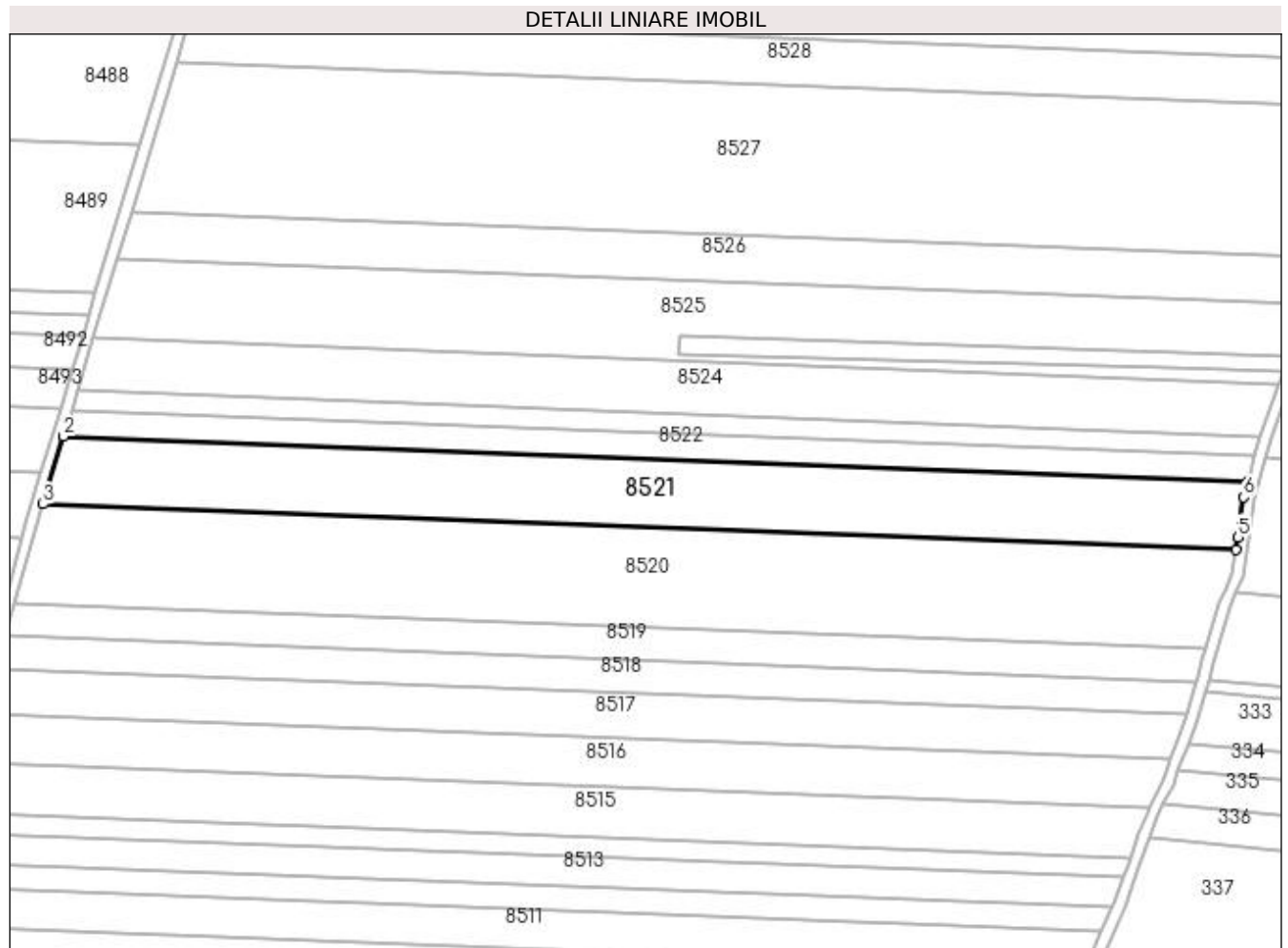
Inscrieri privind dezmembramintele dreptului de proprietate, drepturi reale de garanție și sarcini	Referințe
NU SUNT	

Anexa Nr. 1 La Partea I

Teren

Nr cadastral	Suprafața (mp)*	Observații / Referințe
	10.400	

* Suprafața este determinată în planul de proiecție Stereo 70.



Date referitoare la teren

Crt	Categorie folosință	Intra vilan	Suprafața (mp)	Tarla	Parcelă	Nr. topo	Observații / Referințe
1	arabil	NU	10.400	3	262	-	

Lungime Segmente

1) Valorile lungimilor segmentelor sunt obținute din proiecție în plan.

Punct început	X / Y	Punct sfârșit	X / Y	Lungime segment (** (m)
1	436.448,199 302.936,346	2	436.025,054 302.952,49	423.453
2	436.025,054 302.952,49	3	436.017,737 302.928,264	25.307
3	436.017,737 302.928,264	4	436.443,786 302.912,01	426.359
4	436.443,786 302.912,01	5	436.444,586 302.916,511	4.572
5	436.444,586 302.916,511	6	436.446,726 302.930,724	14.373

Punct început	X / Y	Punct sfârșit	X / Y	Lungime segment (** (m)
6	436.446,726 302.930,724	1	436.448,199 302.936,346	5.812

** Lungimile segmentelor sunt determinate în planul de proiecție Stereo 70 și sunt rotunjite la 1 milimetru.

*** Distanța dintre puncte este formată din segmente cumulate ce sunt mai mici decât valoarea 1 milimetru.

**DATE DESPRE IMOBILUL NR. 8522**

Oficiul de Cadastru și Publicitate Imobiliară DOLJ
Biroul de Cadastru și Publicitate Imobiliară Craiova

A. Partea I. Descrierea imobilului

TEREN Extravilan

Adresa: Jud. Dolj, T3, P263

Nr. Crt	Nr cadastral Nr. topografic	Suprafața* (mp)	Observații / Referințe
A1	30110	4.000	Sector cadastral:13 Teren neimprejmuit; T 3, P 263

B. Partea II. Proprietari și acte

Inscrieri privitoare la dreptul de proprietate și alte drepturi reale		Referințe
216706 / 01/11/2022		
Act Notarial nr. CONTRACT DE VANZARE AUT 1912, din 15/09/2022 emis de NP CRETAN CARMEN MIHAELA;		
B1	Intabulare, drept de PROPRIETATE, dobandit prin Conventie, cota actuala 1/1, cota initiala 1/1 1) RURAL BIOAGRICOL SRL, CIF:40247426	A1

C. Partea III. SARCINI .

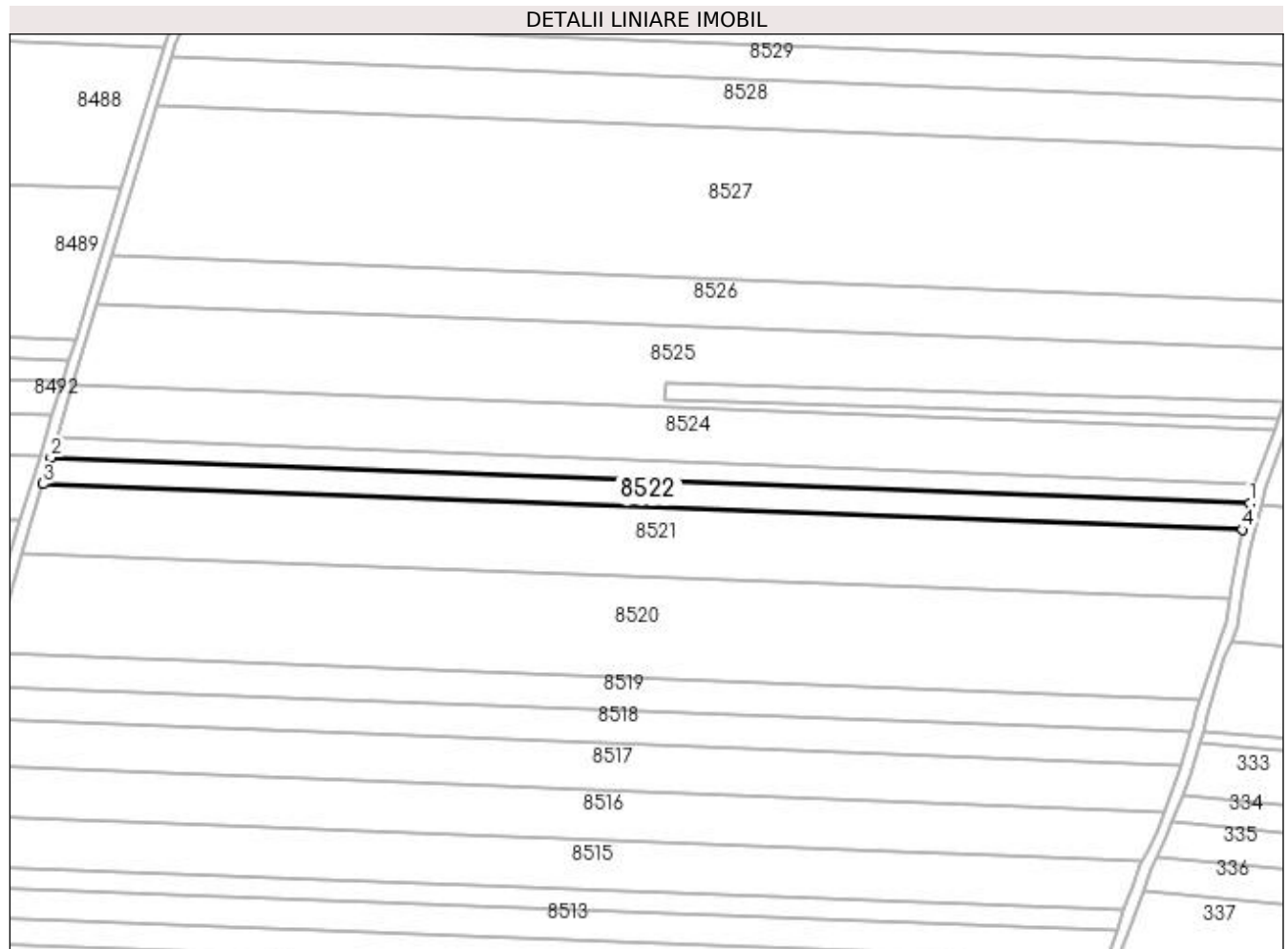
Inscrieri privind dezmembramintele dreptului de proprietate, drepturi reale de garanție și sarcini	Referințe
NU SUNT	

Anexa Nr. 1 La Partea I

Teren

Nr cadastral	Suprafața (mp)*	Observații / Referințe
30110	4.000	T 3, P 263

* Suprafața este determinată în planul de proiecție Stereo 70.



Date referitoare la teren

Crt	Categorie folosință	Intra vilan	Suprafața (mp)	Tarla	Parcelă	Nr. topo	Observații / Referințe
1	arabil	NU	4.000	3	263	-	

Lungime Segmente

1) Valorile lungimilor segmentelor sunt obținute din proiecție în plan.

Punct început	X / Y	Punct sfârșit	X / Y	Lungime segment (** (m)
1	436.450,651 302.945,71	2	436.027,878 302.961,839	423.081
2	436.027,878 302.961,839	3	436.025,054 302.952,49	9.766
3	436.025,054 302.952,49	4	436.448,199 302.936,346	423.453
4	436.448,199 302.936,346	1	436.450,651 302.945,71	9.68

**** Lungimile segmentelor sunt determinate în planul de proiecție Stereo 70 și sunt rotunjite la 1 milimetru.**

***** Distanța dintre puncte este formată din segmente cumulate ce sunt mai mici decât valoarea 1 milimetru.**

**DATE DESPRE IMOBILUL NR. 8523**

Oficiul de Cadastru și Publicitate Imobiliară DOLJ
Biroul de Cadastru și Publicitate Imobiliară Craiova

A. Partea I. Descrierea imobilului

TEREN Extravilan

Adresa: Jud. Dolj, T3, P264

Nr. Crt	Nr cadastral Nr. topografic	Suprafața* (mp)	Observații / Referințe
A1		2.940	Sector cadastral:13 Teren neimprejmuit;

B. Partea II. Proprietari și acte

Inscrieri privitoare la dreptul de proprietate și alte drepturi reale	Referințe
/	
Act Administrativ nr. TDP1586, din 13/02/2004 emis de CJSDPAT DOLJ (Defunct conform certificat deces seria DR, nr. 547104, data 13.04.2003);	
B1	A1
Intabulare, drept de PROPRIETATE, dobandit prin Reconstituire, cota actuala 1/1, cota initiala 1/1 1) NĂUIU MARIN DEFUNCT:Da	

C. Partea III. SARCINI .

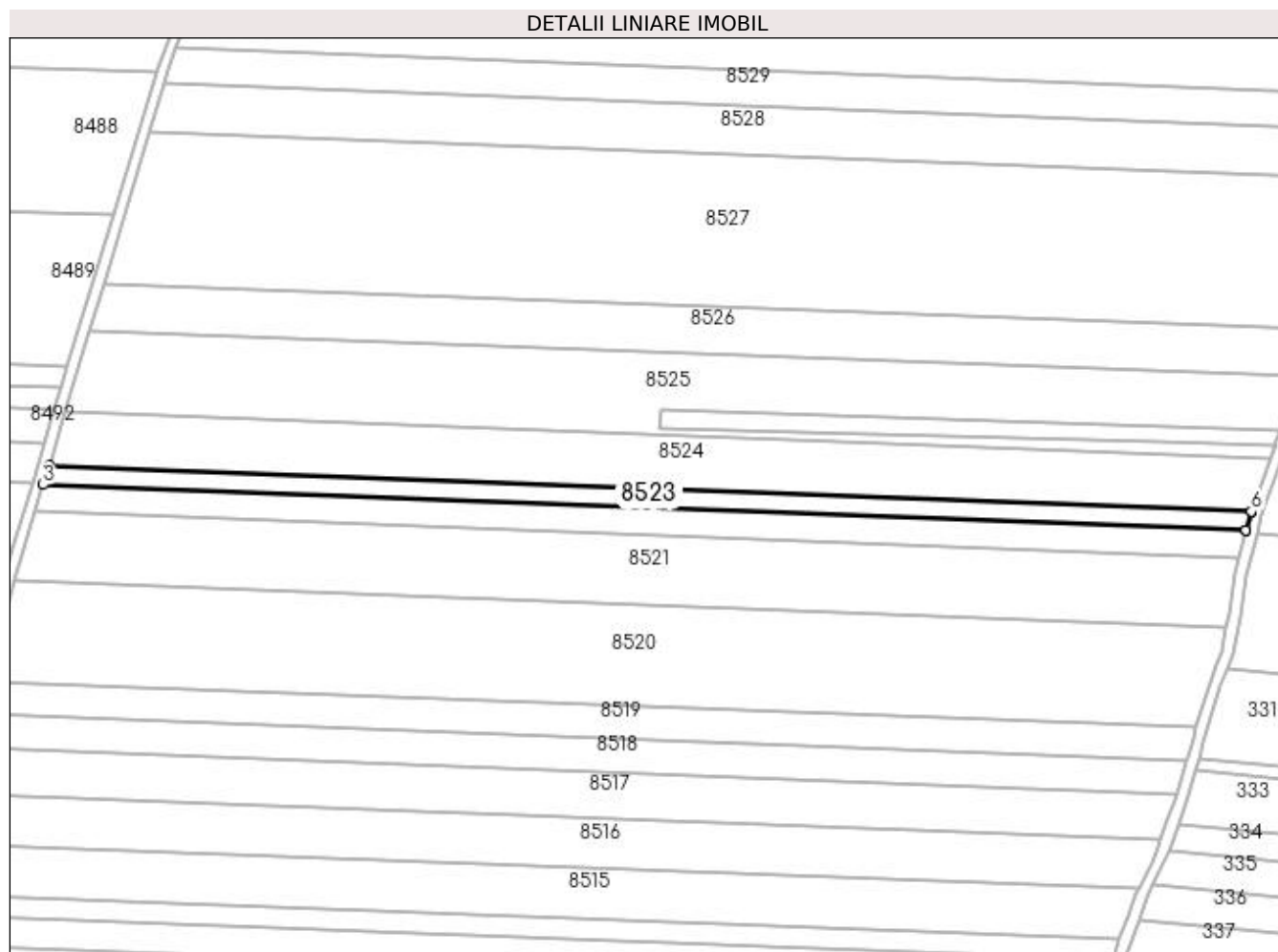
Inscrieri privind dezmembramintele dreptului de proprietate, drepturi reale de garanție și sarcini	Referințe
NU SUNT	

Anexa Nr. 1 La Partea I

Teren

Nr cadastral	Suprafața (mp)*	Observații / Referințe
	2.940	

* Suprafața este determinată în planul de proiecție Stereo 70.



Date referitoare la teren

Crt	Categorie folosință	Intravilan	Suprafața (mp)	Tarla	Parcelă	Nr. topo	Observații / Referințe
1	arabil	NU	2.940	3	264	-	

Lungime Segmente

1) Valorile lungimilor segmentelor sunt obținute din proiecție în plan.

Punct început	X / Y	Punct sfârșit	X / Y	Lungime segment (** (m)
1	436.452,464 302.952,597	2	436.029,956 302.968,716	422.815
2	436.029,956 302.968,716	3	436.027,878 302.961,839	7.184
3	436.027,878 302.961,839	4	436.450,651 302.945,71	423.081
4	436.450,651 302.945,71	5	436.450,692 302.945,87	0.165
5	436.450,692 302.945,87	6	436.452,425 302.952,491	6.844

Punct început	X / Y	Punct sfârșit	X / Y	Lungime segment (** (m)
6	436.452,425 302.952,491	1	436.452,464 302.952,597	0.113

** Lungimile segmentelor sunt determinate în planul de proiecție Stereo 70 și sunt rotunjite la 1 milimetru.

*** Distanța dintre puncte este formată din segmente cumulate ce sunt mai mici decât valoarea 1 milimetru.

**DATE DESPRE IMOBILUL NR. 8524**

Oficiul de Cadastru și Publicitate Imobiliară DOLJ
Biroul de Cadastru și Publicitate Imobiliară Craiova

A. Partea I. Descrierea imobilului

TEREN Extravilan

Adresa: Jud. Dolj, T3, P265

Nr. Crt	Nr cadastral Nr. topografic	Suprafața* (mp)	Observații / Referințe
A1		8.000	Sector cadastral:13 Teren neimprejmuit;

B. Partea II. Proprietari și acte

Inscrieri privitoare la dreptul de proprietate și alte drepturi reale	Referințe
/	
Act Administrativ nr. TDP300-2192, din 01/02/1994 emis de CJSDPAT DOLJ;	
B1	A1
Intabulare, drept de PROPRIETATE, dobandit prin Reconstituire, cota actuala 1/1, cota initiala 1/1 1) SÎRBU MARIN, LIPSA CNP	

C. Partea III. SARCINI .

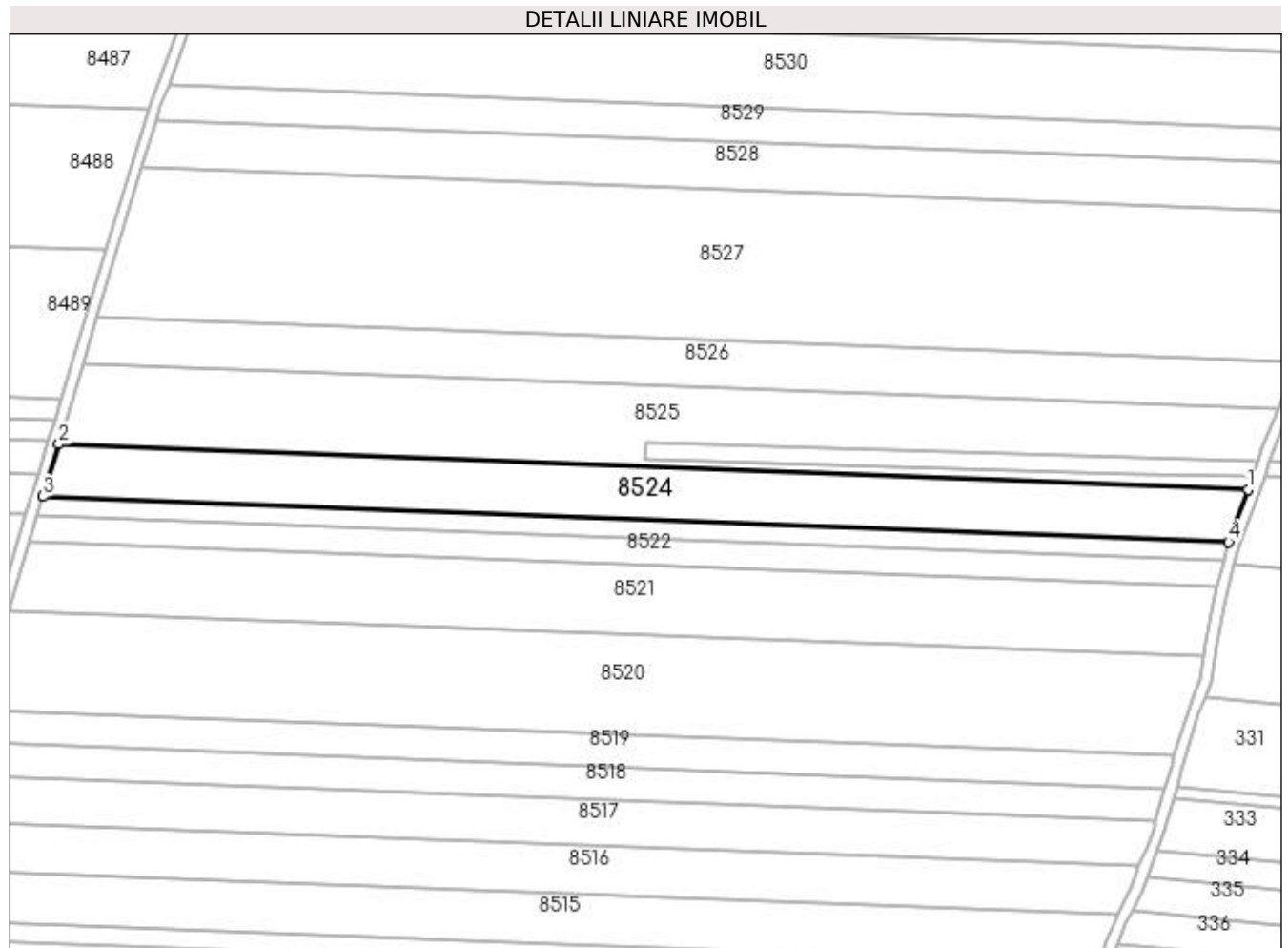
Inscrieri privind dezmembramintele dreptului de proprietate, drepturi reale de garanție și sarcini	Referințe
NU SUNT	

Anexa Nr. 1 La Partea I

Teren

Nr cadastral	Suprafața (mp)*	Observații / Referințe
	8.000	

* Suprafața este determinată în planul de proiecție Stereo 70.



Date referitoare la teren

Crt	Categorie folosință	Intra vilan	Suprafața (mp)	Tarla	Parcelă	Nr. topo	Observații / Referințe
1	arabil	NU	8.000	3	265	-	

Lungime Segmente

1) Valorile lungimilor segmentelor sunt obținute din proiecție în plan.

Punct început	X / Y	Punct sfârșit	X / Y	Lungime segment (** (m)
1	436.459,324 302.971,243	2	436.035,602 302.987,408	424.03
2	436.035,602 302.987,408	3	436.029,956 302.968,716	19.526
3	436.029,956 302.968,716	4	436.452,464 302.952,597	422.815
4	436.452,464 302.952,597	1	436.459,324 302.971,243	19.868

**** Lungimile segmentelor sunt determinate în planul de proiecție Stereo 70 și sunt rotunjite la 1 milimetru.**

***** Distanța dintre puncte este formată din segmente cumulate ce sunt mai mici decât valoarea 1 milimetru.**

**DATE DESPRE IMOBILUL NR. 8525**

Oficiul de Cadastru și Publicitate Imobiliară DOLJ
Biroul de Cadastru și Publicitate Imobiliară Craiova

A. Partea I. Descrierea imobilului

TEREN Extravilan

Adresa: Jud. Dolj, T3, P266

Nr. Crt	Nr cadastral Nr. topografic	Suprafața* (mp)	Observații / Referințe
A1		11.000	Sector cadastral:13 Teren neimprejmuit;

B. Partea II. Proprietari și acte

Inscrieri privitoare la dreptul de proprietate și alte drepturi reale	Referințe
/	
Act Administrativ nr. TDP308-2180, din 02/02/1994 emis de CJSDPAT DOLJ;	
B1	A1
Intabulare, drept de PROPRIETATE, dobandit prin Reconstituire, cota actuala 1/1, cota initiala 1/1 1) VÎLCEANU ANA, LIPSA CNP	

C. Partea III. SARCINI .

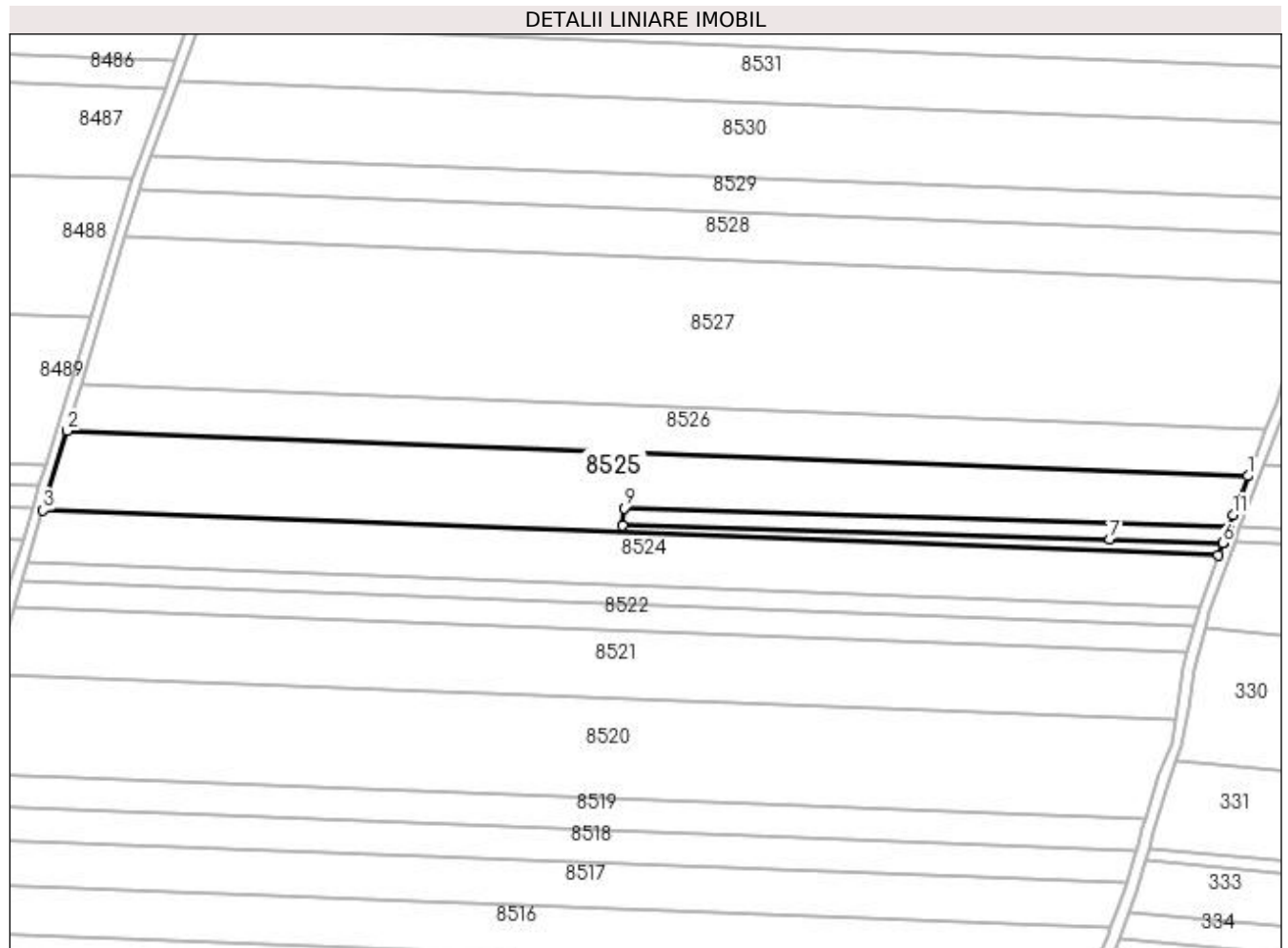
Inscrieri privind dezmembramintele dreptului de proprietate, drepturi reale de garanție și sarcini	Referințe
NU SUNT	

Anexa Nr. 1 La Partea I

Teren

Nr cadastral	Suprafața (mp)*	Observații / Referințe
	11.000	

* Suprafața este determinată în planul de proiecție Stereo 70.



Date referitoare la teren

Crt	Categorie folosință	Intra vilan	Suprafața (mp)	Tarla	Parcelă	Nr. topo	Observații / Referințe
1	arabil	NU	11.000	3	266	-	

Lungime Segmente

1) Valorile lungimilor segmentelor sunt obținute din proiecție în plan.

Punct început	X / Y	Punct sfârșit	X / Y	Lungime segment (** (m)
1	436.469,967 302.999,753	2	436.044,236 303.015,995	426.041
2	436.044,236 303.015,995	3	436.035,602 302.987,408	29.862
3	436.035,602 302.987,408	4	436.459,324 302.971,243	424.03
4	436.459,324 302.971,243	5	436.460,979 302.975,742	4.794
5	436.460,979 302.975,742	6	436.460,88 302.975,745	0.099

Punct început	X / Y	Punct sfârșit	X / Y	Lungime segment (** (m)
6	436.460,88 302.975,745	7	436.420,03 302.976,931	40.867
7	436.420,03 302.976,931	8	436.244,435 302.981,922	175.666
8	436.244,435 302.981,922	9	436.245,036 302.988,213	6.32
9	436.245,036 302.988,213	10	436.462,852 302.981,167	217.93
10	436.462,852 302.981,167	11	436.464,541 302.985,812	4.943
11	436.464,541 302.985,812	1	436.469,967 302.999,753	14.96

** Lungimile segmentelor sunt determinate în planul de proiecție Stereo 70 și sunt rotunjite la 1 milimetru.

*** Distanța dintre puncte este formată din segmente cumulate ce sunt mai mici decât valoarea 1 milimetru.

**DATE DESPRE IMOBILUL NR. 8526**

Oficiul de Cadastru și Publicitate Imobiliară DOLJ
Biroul de Cadastru și Publicitate Imobiliară Craiova

A. Partea I. Descrierea imobilului

TEREN Extravilan

Adresa: Jud. Dolj, T3, P267

Nr. Crt	Nr cadastral Nr. topografic	Suprafața* (mp)	Observații / Referințe
A1	31561	7.200	Sector cadastral:13 Teren neimprejmuit;

B. Partea II. Proprietari și acte

Inscrieri privitoare la dreptul de proprietate și alte drepturi reale	Referințe
22303 / 21/02/2017	
Act Notarial nr. contract de vanzare nr. 422, din 10/02/2017 emis de NP Faurar Doina;	
B1	A1
Intabulare, drept de PROPRIETATE, dobandit prin Conventie, cota actuala 1/1, cota initiala 1/1 1) SC RURAL OLTENIA SRL, CIF:22112978	

C. Partea III. SARCINI .

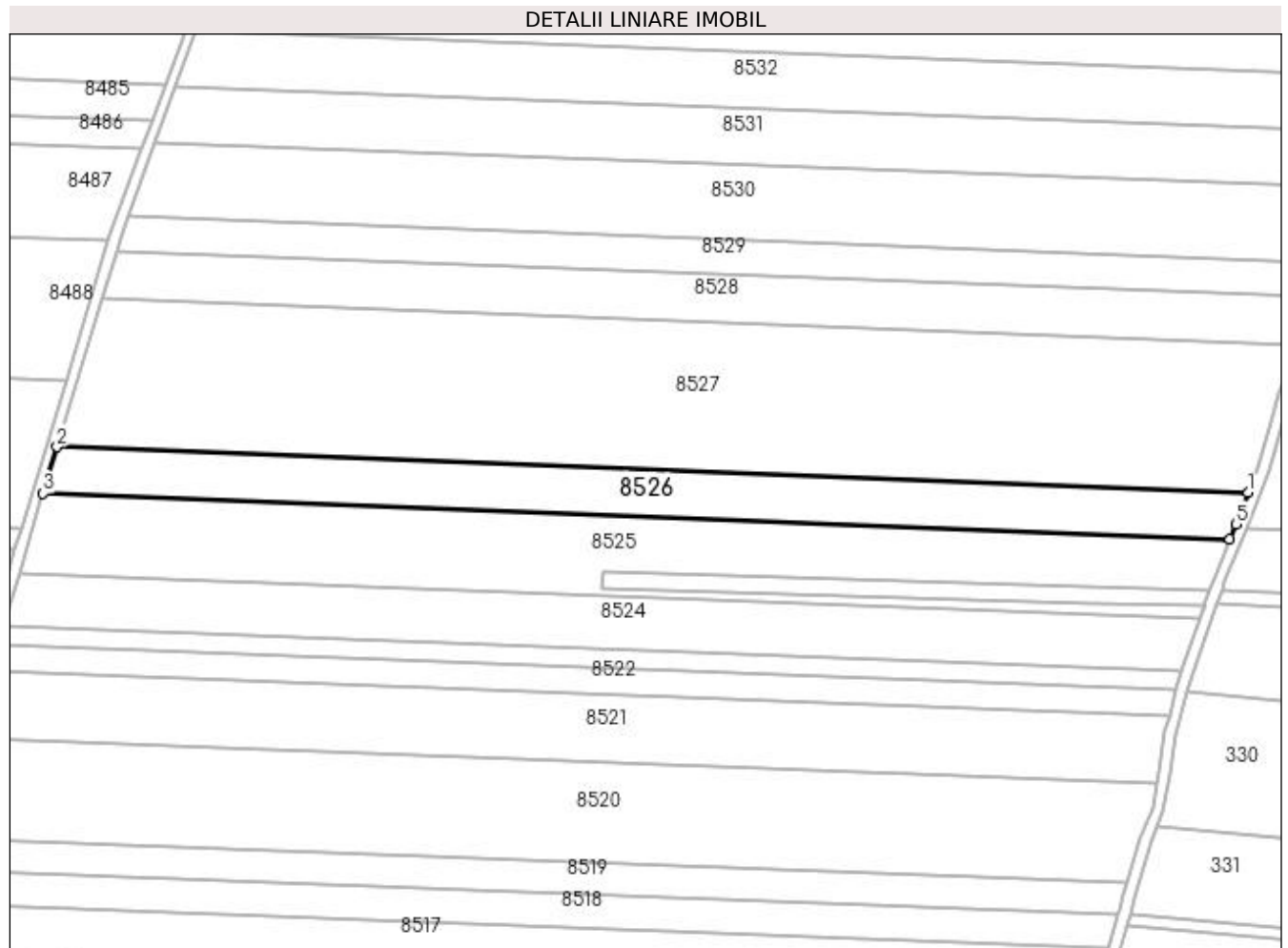
Inscrieri privind dezmembramintele dreptului de proprietate, drepturi reale de garanție și sarcini	Referințe
NU SUNT	

Anexa Nr. 1 La Partea I

Teren

Nr cadastral	Suprafața (mp)*	Observații / Referințe
31561	7.200	

* Suprafața este determinată în planul de proiecție Stereo 70.



Date referitoare la teren

Crt	Categorie folosință	Intravilan	Suprafața (mp)	Tarla	Parcelă	Nr. topo	Observații / Referințe
1	arabil	NU	7.200	3	267	-	

Lungime Segmente

1) Valorile lungimilor segmentelor sunt obținute din proiecție în plan.

Punct început	X / Y	Punct sfârșit	X / Y	Lungime segment (** (m)
1	436.476,443 303.016,389	2	436.049,278 303.032,686	427.476
2	436.049,278 303.032,686	3	436.044,236 303.015,995	17.436
3	436.044,236 303.015,995	4	436.469,967 302.999,753	426.041
4	436.469,967 302.999,753	5	436.472,041 303.005,081	5.717
5	436.472,041 303.005,081	1	436.476,443 303.016,389	12.135

**** Lungimile segmentelor sunt determinate în planul de proiecție Stereo 70 și sunt rotunjite la 1 milimetru.**

***** Distanța dintre puncte este formată din segmente cumulate ce sunt mai mici decât valoarea 1 milimetru.**

**DATE DESPRE IMOBILUL NR. 8527**

Oficiul de Cadastru și Publicitate Imobiliară DOLJ
 Biroul de Cadastru și Publicitate Imobiliară Craiova

A. Partea I. Descrierea imobilului

TEREN Extravilan

Adresa: Jud. Dolj, T3, P268

Nr. Crt	Nr cadastral Nr. topografic	Suprafața* (mp)	Observații / Referințe
A1	31347	23.000	Sector cadastral:13 Teren neimprejmit;

B. Partea II. Proprietari și acte

Inscrieri privitoare la dreptul de proprietate și alte drepturi reale		Referințe
145070 / 04/08/2022		
Act Notarial nr. Contract de vanzare aut. nr. 1047, din 03/08/2022 emis de Tomita Dana Eugenia;		
B1	Intabulare, drept de PROPRIETATE, dobandit prin Conventie, cota actuala 1/1, cota initiala 1/1 1) ZMARANDACHE DANIEL FLORIN	A1
B2	Se notează faptul că, imobilul face parte din patrimoniul de afectatiune al lui : ZMARANDACHE DANIEL FLORIN PERSOANA FIZICA AUTORIZATA	A1

C. Partea III. SARCINI .

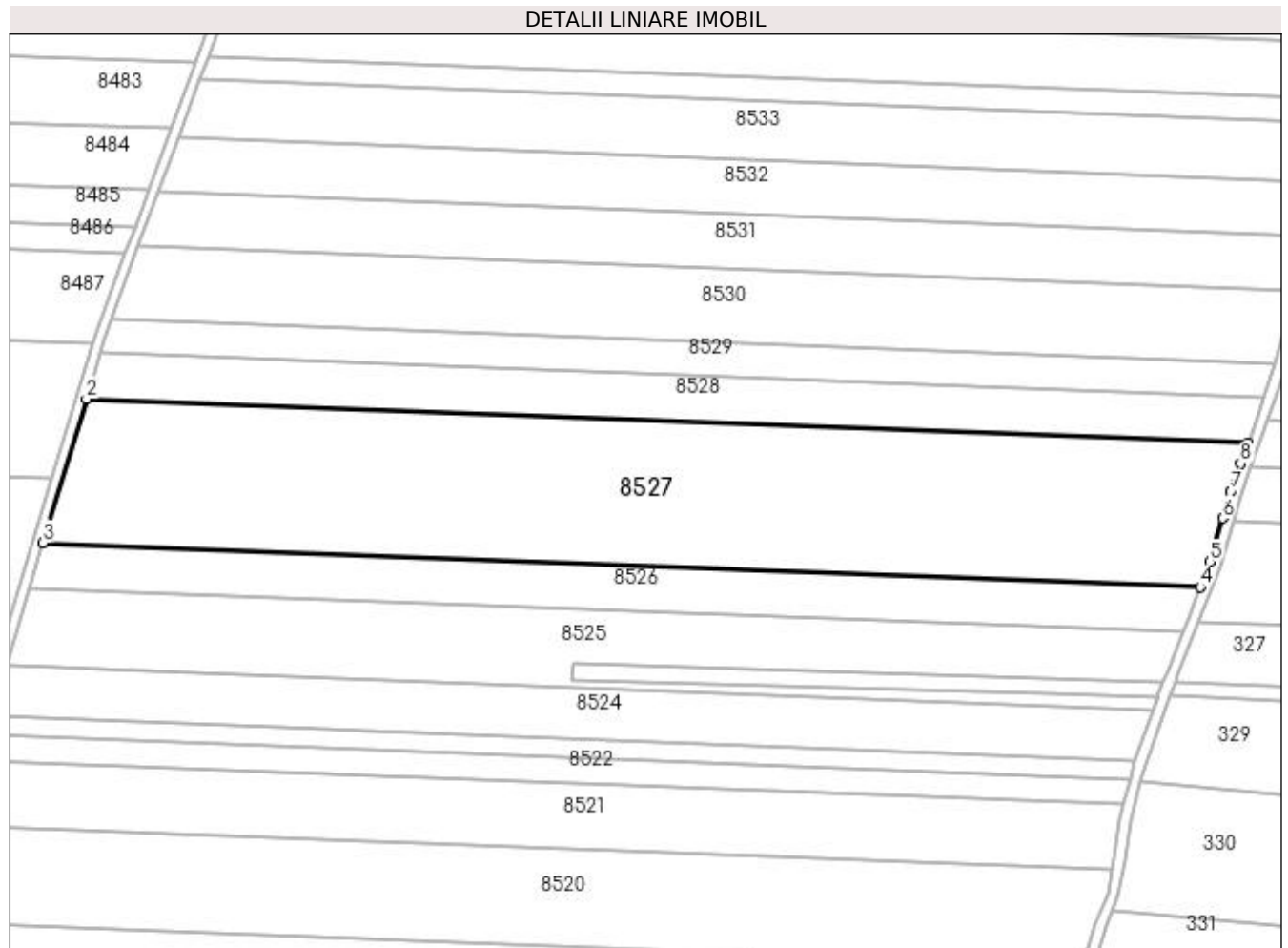
Inscrieri privind dezmembramintele dreptului de proprietate, drepturi reale de garanție și sarcini	Referințe
NU SUNT	

Anexa Nr. 1 La Partea I

Teren

Nr cadastral	Suprafața (mp)*	Observații / Referințe
31347	23.000	

* Suprafața este determinată în planul de proiecție Stereo 70.



Date referitoare la teren

Crt	Categorie folosință	Intra vilan	Suprafața (mp)	Tarla	Parcelă	Nr. topo	Observații / Referințe
1	arabil	NU	23.000	3	268	-	

Lungime Segmente

1) Valorile lungimilor segmentelor sunt obținute din proiecție în plan.

Punct început	X / Y	Punct sfârșit	X / Y	Lungime segment (** (m)
1	436.494,11 303.069,46	2	436.065,327 303.085,819	429.095
2	436.065,327 303.085,819	3	436.049,278 303.032,686	55.504
3	436.049,278 303.032,686	4	436.476,443 303.016,389	427.476
4	436.476,443 303.016,389	5	436.480,098 303.025,782	10.079
5	436.480,098 303.025,782	6	436.484,822 303.041,881	16.778

Punct început	X / Y	Punct sfârșit	X / Y	Lungime segment (** (m)
6	436.484,822 303.041,881	7	436.487,7 303.051,692	10.224
7	436.487,7 303.051,692	8	436.491,395 303.061,934	10.888
8	436.491,395 303.061,934	1	436.494,11 303.069,46	8.001

** Lungimile segmentelor sunt determinate în planul de proiecție Stereo 70 și sunt rotunjite la 1 milimetru.

*** Distanța dintre puncte este formată din segmente cumulate ce sunt mai mici decât valoarea 1 milimetru.

**DATE DESPRE IMOBILUL NR. 8528**

Oficiul de Cadastru și Publicitate Imobiliară DOLJ
Biroul de Cadastru și Publicitate Imobiliară Craiova

A. Partea I. Descrierea imobilului

TEREN Extravilan

Adresa: Jud. Dolj, T3, P269

Nr. Crt	Nr cadastral Nr. topografic	Suprafața* (mp)	Observații / Referințe
A1		7.400	Sector cadastral:13 Teren neimpregmuit;

B. Partea II. Proprietari și acte

Inscrieri privitoare la dreptul de proprietate și alte drepturi reale		Referințe
/		
Act Administrativ nr. TDP1204-2179, din 25/11/1998 emis de CJSDPAT DOLJ;		
B1	Intabulare, drept de PROPRIETATE, dobândit prin Reconstituire, cota actuala 2/3, cota initiala 2/3 1) GAVRILĂ MARIA, LIPSA CNP 2) GAVRILĂ CONSTANTA, LIPSA CNP	A1
Act Notarial nr. CM 177, din 21/12/2005 emis de BNP Ionică Vergica;		
B2	Intabulare, drept de PROPRIETATE, dobândit prin Succesiune, cota actuala 1/3, cota initiala 1/3 1) GAVRILĂ PUIU FLORENTIN	A1

C. Partea III. SARCINI .

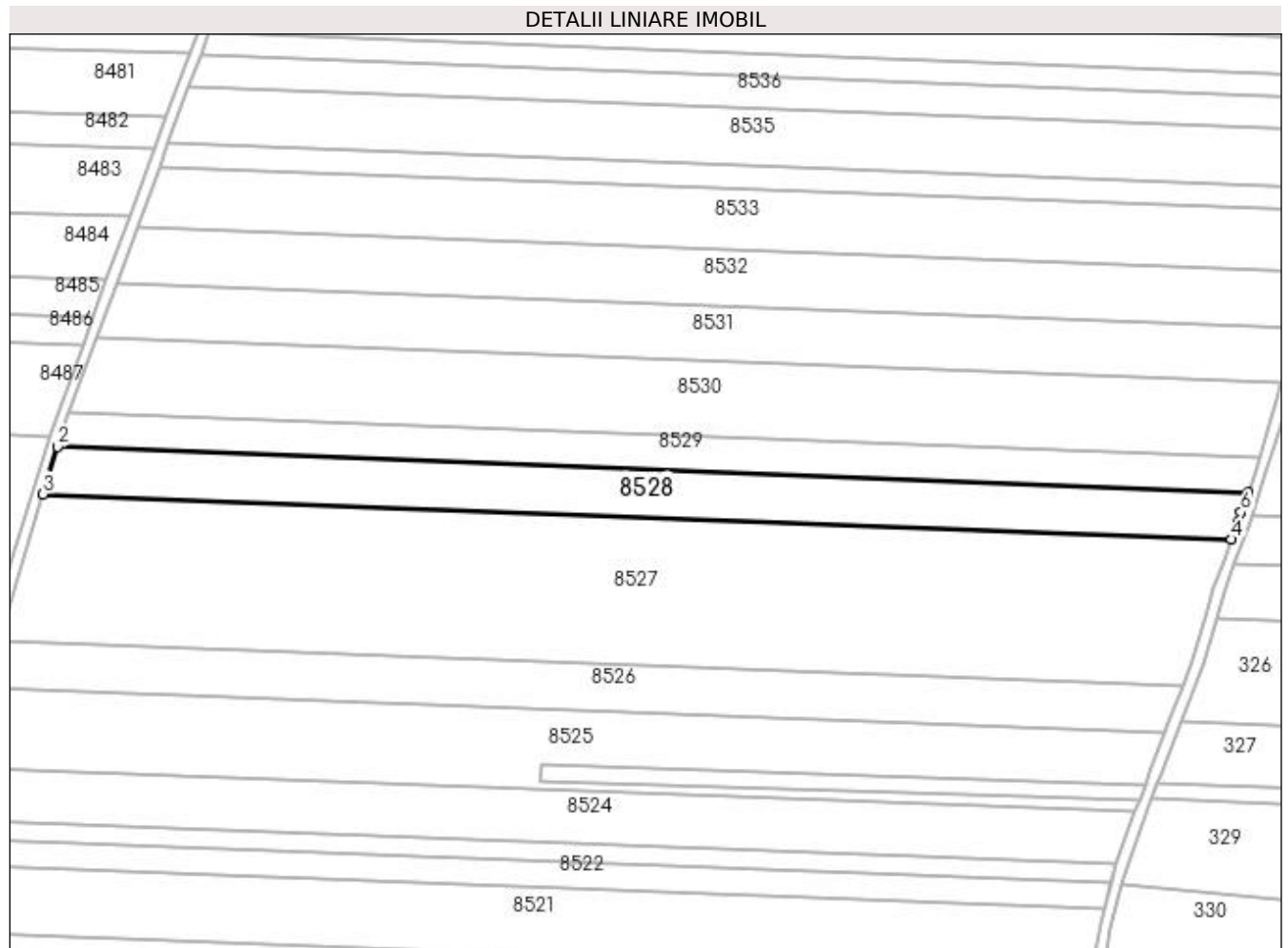
Inscrieri privind dezmembramintele dreptului de proprietate, drepturi reale de garanție și sarcini	Referințe
NU SUNT	

Anexa Nr. 1 La Partea I

Teren

Nr cadastral	Suprafața (mp)*	Observații / Referințe
	7.400	

* Suprafața este determinată în planul de proiecție Stereo 70.



Date referitoare la teren

Crt	Categorie folosință	Intra vilan	Suprafața (mp)	Tarla	Parcelă	Nr. topo	Observații / Referințe
1	arabil	NU	7.400	3	269	-	

Lungime Segmente

1) Valorile lungimilor segmentelor sunt obținute din proiecție în plan.

Punct început	X / Y	Punct sfârșit	X / Y	Lungime segment (** (m)
1	436.500,019 303.086,476	2	436.070,476 303.102,864	429.856
2	436.070,476 303.102,864	3	436.065,327 303.085,819	17.806
3	436.065,327 303.085,819	4	436.494,11 303.069,46	429.095
4	436.494,11 303.069,46	5	436.496,268 303.075,444	6.361
5	436.496,268 303.075,444	6	436.497,564 303.079,224	3.996

Punct început	X / Y	Punct sfârșit	X / Y	Lungime segment (** (m)
6	436.497,564 303.079,224	1	436.500,019 303.086,476	7.656

** Lungimile segmentelor sunt determinate în planul de proiecție Stereo 70 și sunt rotunjite la 1 milimetru.

*** Distanța dintre puncte este formată din segmente cumulate ce sunt mai mici decât valoarea 1 milimetru.

**DATE DESPRE IMOBILUL NR. 8529**

Oficiul de Cadastru și Publicitate Imobiliară DOLJ
Biroul de Cadastru și Publicitate Imobiliară Craiova

A. Partea I. Descrierea imobilului

TEREN Extravilan

Adresa: Jud. Dolj, T3, P270

Nr. Crt	Nr cadastral Nr. topografic	Suprafața* (mp)	Observații / Referințe
A1		5.400	Sector cadastral:13 Teren neimprejmuit;

B. Partea II. Proprietari și acte

Inscrieri privitoare la dreptul de proprietate și alte drepturi reale	Referințe
/	
Act Administrativ nr. TDP1496, din 02/10/2003 emis de CJSDPAT DOLJ (Defunct conform certificat de deces seria D10 nr 510283 din data de 14.07.2018);	
B1	A1
Intabulare, drept de PROPRIETATE, dobandit prin Reconstituire, cota actuala 1/1, cota initiala 1/1	
1) ILIN ION DEFUNCT:Da	

C. Partea III. SARCINI .

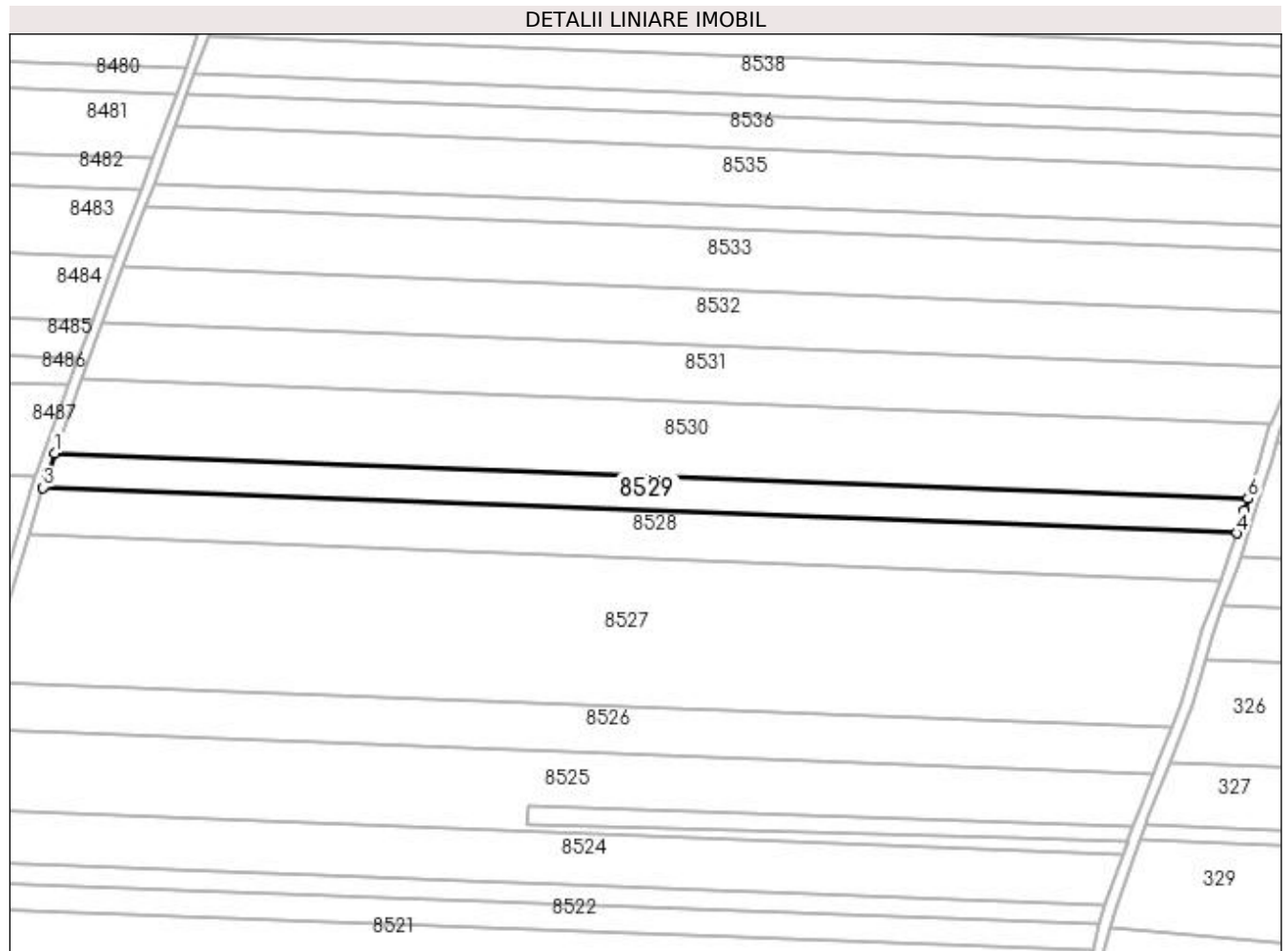
Inscrieri privind dezmembramintele dreptului de proprietate, drepturi reale de garanție și sarcini	Referințe
NU SUNT	

Anexa Nr. 1 La Partea I

Teren

Nr cadastral	Suprafața (mp)*	Observații / Referințe
	5.400	

* Suprafața este determinată în planul de proiecție Stereo 70.



Date referitoare la teren

Crt	Categorie folosință	Intravilan	Suprafața (mp)	Tarla	Parcelă	Nr. topo	Observații / Referințe
1	arabil	NU	5.400	3	270	-	

Lungime Segmente

1) Valorile lungimilor segmentelor sunt obținute din proiecție în plan.

Punct început	X / Y	Punct sfârșit	X / Y	Lungime segment (** (m)
1	436.074,724 303.115,272	2	436.071,944 303.107,724	8.044
2	436.071,944 303.107,724	3	436.070,476 303.102,864	5.077
3	436.070,476 303.102,864	4	436.500,019 303.086,476	429.856
4	436.500,019 303.086,476	5	436.502,759 303.094,566	8.541
5	436.502,759 303.094,566	6	436.504,078 303.098,891	4.522

Punct început	X / Y	Punct sfârșit	X / Y	Lungime segment (** (m)
6	436.504,078 303.098,891	1	436.074,724 303.115,272	429.666

** Lungimile segmentelor sunt determinate în planul de proiecție Stereo 70 și sunt rotunjite la 1 milimetru.

*** Distanța dintre puncte este formată din segmente cumulate ce sunt mai mici decât valoarea 1 milimetru.

**DATE DESPRE IMOBILUL NR. 8530**

Oficiul de Cadastru și Publicitate Imobiliară DOLJ
Biroul de Cadastru și Publicitate Imobiliară Craiova

A. Partea I. Descrierea imobilului

TEREN Extravilan

Adresa: Jud. Dolj, T3, P271

Nr. Crt	Nr cadastral Nr. topografic	Suprafața* (mp)	Observații / Referințe
A1		11.600	Sector cadastral:13 Teren neimprejmuit;

B. Partea II. Proprietari și acte

Inscrieri privitoare la dreptul de proprietate și alte drepturi reale	Referințe
/	
Act Administrativ nr. TDP1550, din 21/11/2003 emis de CJSDPAT DOLJ (Defunct conform certificat deces seria D9, nr. 628820, data 17.10.1992);	
B1	A1
Intabulare, drept de PROPRIETATE, dobandit prin Reconstituire, cota actuala 1/1, cota initiala 1/1 1) PRIOTEASA DUMITRU, LIPSA CNP DEFUNCT:Da	

C. Partea III. SARCINI .

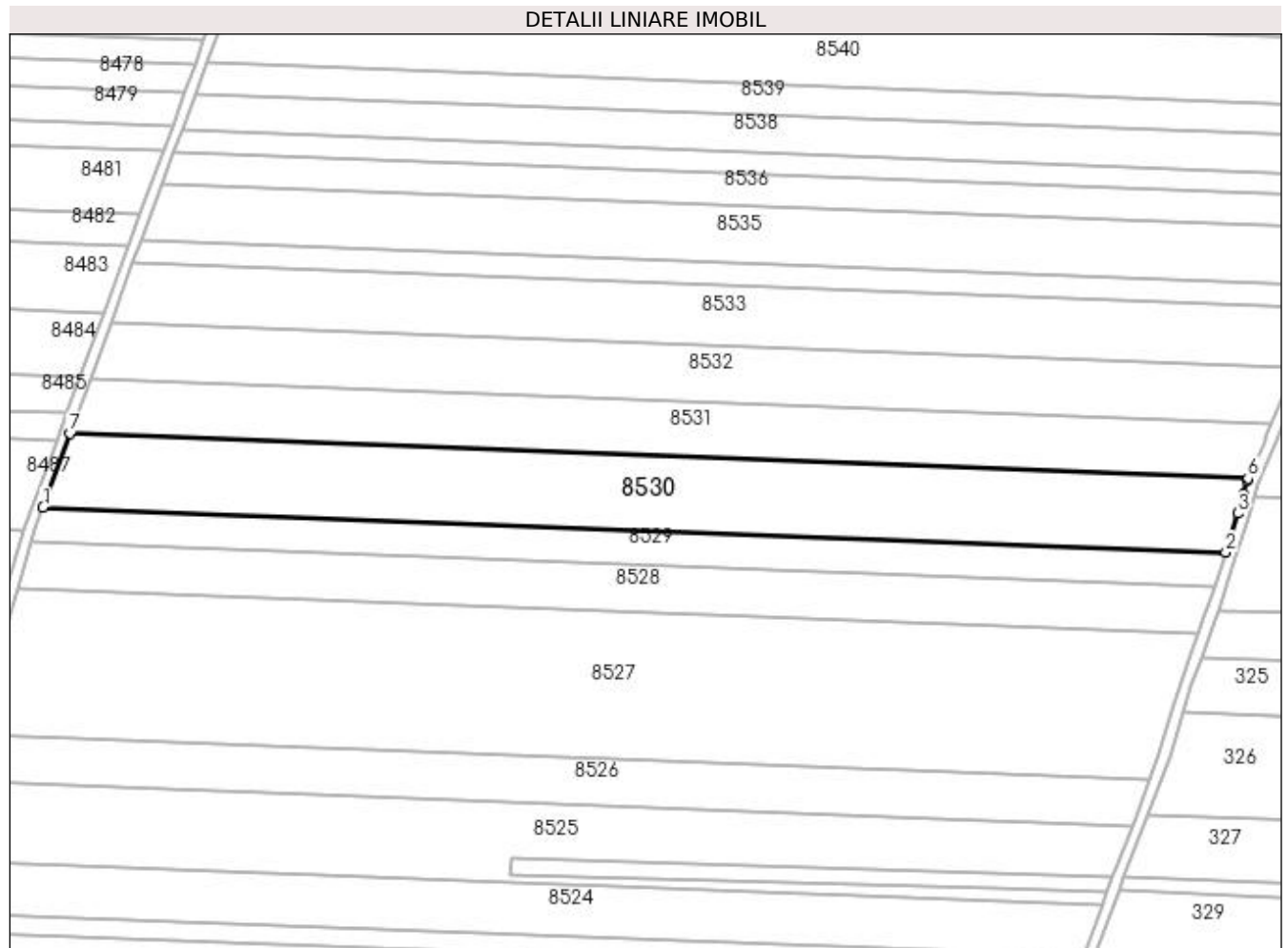
Inscrieri privind dezmembramintele dreptului de proprietate, drepturi reale de garanție și sarcini	Referințe
NU SUNT	

Anexa Nr. 1 La Partea I

Teren

Nr cadastral	Suprafața (mp)*	Observații / Referințe
	11.600	

* Suprafața este determinată în planul de proiecție Stereo 70.



Date referitoare la teren

Crt	Categorie folosință	Intravilan	Suprafața (mp)	Tarla	Parcelă	Nr. topo	Observații / Referințe
1	arabil	NU	11.600	3	271	-	

Lungime Segmente

1) Valorile lungimilor segmentelor sunt obținute din proiecție în plan.

Punct început	X / Y	Punct sfârșit	X / Y	Lungime segment (** (m)
1	436.074,724 303.115,272	2	436.504,078 303.098,891	429.666
2	436.504,078 303.098,891	3	436.508,391 303.113,034	14.786
3	436.508,391 303.113,034	4	436.510,388 303.120,084	7.327
4	436.510,388 303.120,084	5	436.511,844 303.124,994	5.121
5	436.511,844 303.124,994	6	436.512,13 303.125,658	0.723

Punct început	X / Y	Punct sfârșit	X / Y	Lungime segment (** (m)
6	436.512,13 303.125,658	7	436.084,559 303.141,97	427.882
7	436.084,559 303.141,97	1	436.074,724 303.115,272	28.452

** Lungimile segmentelor sunt determinate în planul de proiecție Stereo 70 și sunt rotunjite la 1 milimetru.

*** Distanța dintre puncte este formată din segmente cumulate ce sunt mai mici decât valoarea 1 milimetru.

**DATE DESPRE IMOBILUL NR. 8531**

Oficiul de Cadastru și Publicitate Imobiliară DOLJ
Biroul de Cadastru și Publicitate Imobiliară Craiova

A. Partea I. Descrierea imobilului

TEREN Extravilan

Adresa: Jud. Dolj, T3, P272

Nr. Crt	Nr cadastral Nr. topografic	Suprafața* (mp)	Observații / Referințe
A1		8.700	Sector cadastral:13 Teren neimprejmuit;

B. Partea II. Proprietari și acte

Inscrieri privitoare la dreptul de proprietate și alte drepturi reale	Referințe
/	
Act Administrativ nr. TDP14850, din 12/05/2010 emis de CJSDPAT DOLJ;	
B1	A1
Intabulare, drept de PROPRIETATE, dobandit prin Reconstituire, cota actuala 1/1, cota initiala 1/1 1) ȘTEFAN RADU, LIPSA CNP	

C. Partea III. SARCINI .

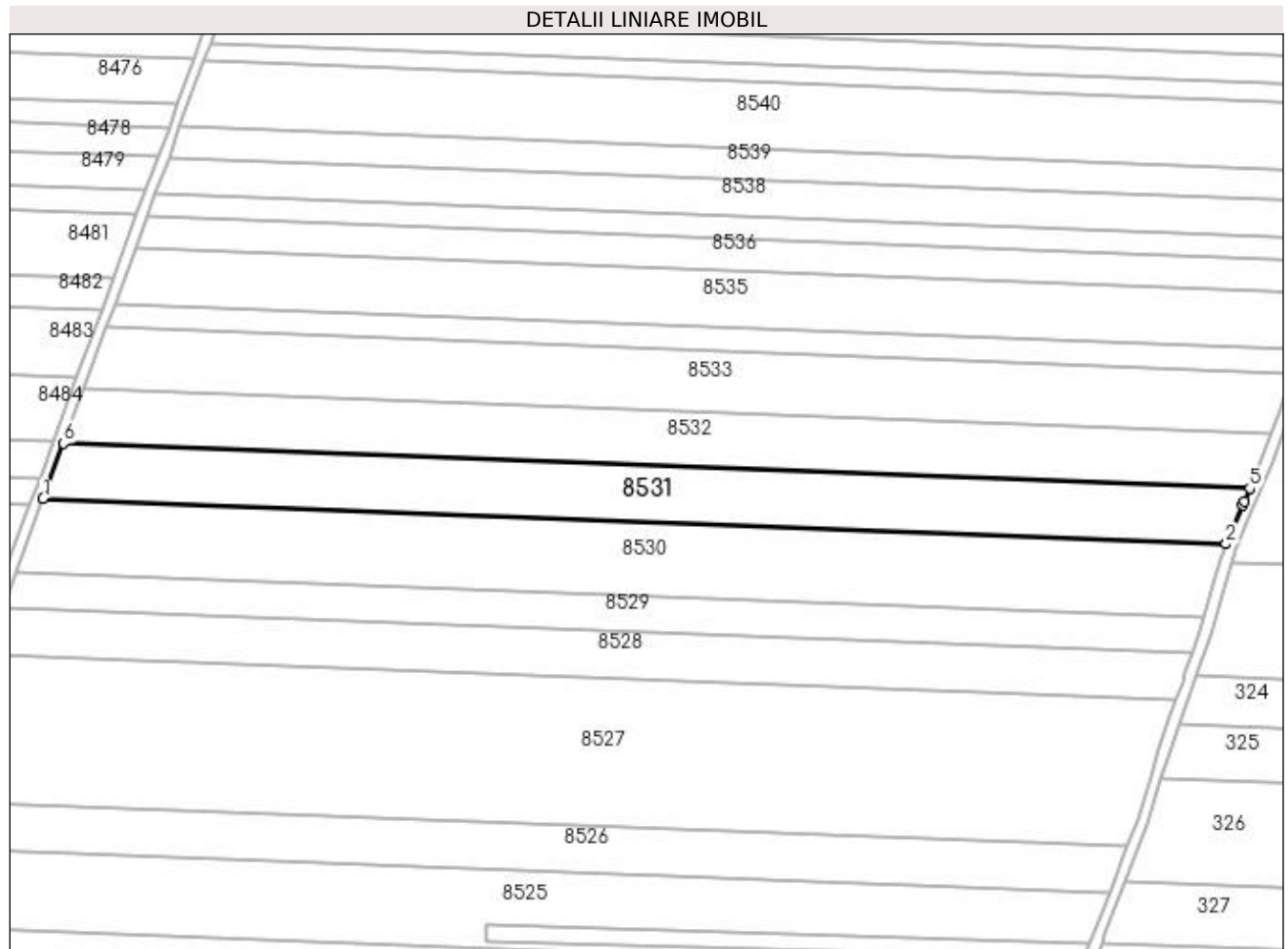
Inscrieri privind dezmembramintele dreptului de proprietate, drepturi reale de garanție și sarcini	Referințe
NU SUNT	

Anexa Nr. 1 La Partea I

Teren

Nr cadastral	Suprafața (mp)*	Observații / Referințe
	8.700	

* Suprafața este determinată în planul de proiecție Stereo 70.



Date referitoare la teren

Crt	Categorie folosință	Intra vilan	Suprafața (mp)	Tarla	Parcelă	Nr. topo	Observații / Referințe
1	arabil	NU	8.700	3	272	-	

Lungime Segmente

1) Valorile lungimilor segmentelor sunt obținute din proiecție în plan.

Punct început	X / Y	Punct sfârșit	X / Y	Lungime segment (** (m)
1	436.084,559 303.141,97	2	436.512,13 303.125,658	427.882
2	436.512,13 303.125,658	3	436.518,21 303.139,746	15.344
3	436.518,21 303.139,746	4	436.518,722 303.140,975	1.331
4	436.518,722 303.140,975	5	436.520,671 303.145,65	5.065
5	436.520,671 303.145,65	6	436.091,94 303.162,007	429.043

Punct început	X / Y	Punct sfârșit	X / Y	Lungime segment (** (m)
6	436.091,94 303.162,007	1	436.084,559 303.141,97	21.353

** Lungimile segmentelor sunt determinate în planul de proiecție Stereo 70 și sunt rotunjite la 1 milimetru.

*** Distanța dintre puncte este formată din segmente cumulate ce sunt mai mici decât valoarea 1 milimetru.

**DATE DESPRE IMOBILUL NR. 8532**

Oficiul de Cadastru și Publicitate Imobiliară DOLJ
Biroul de Cadastru și Publicitate Imobiliară Craiova

A. Partea I. Descrierea imobilului

TEREN Extravilan

Adresa: Jud. Dolj, T3, P273

Nr. Crt	Nr cadastral Nr. topografic	Suprafața* (mp)	Observații / Referințe
A1		8.700	Sector cadastral:13 Teren neimprejmuit;

B. Partea II. Proprietari și acte

Inscrieri privitoare la dreptul de proprietate și alte drepturi reale	Referințe
/	
Act Administrativ nr. TDP511-2198, din 02/03/1994 emis de CJSDPAT DOLJ;	
B1	A1
Intabulare, drept de PROPRIETATE, dobândit prin Reconstituire, cota actuala 1/1, cota initiala 1/1 1) BRESUG CONSTANTIN, LIPSA CNP	

C. Partea III. SARCINI .

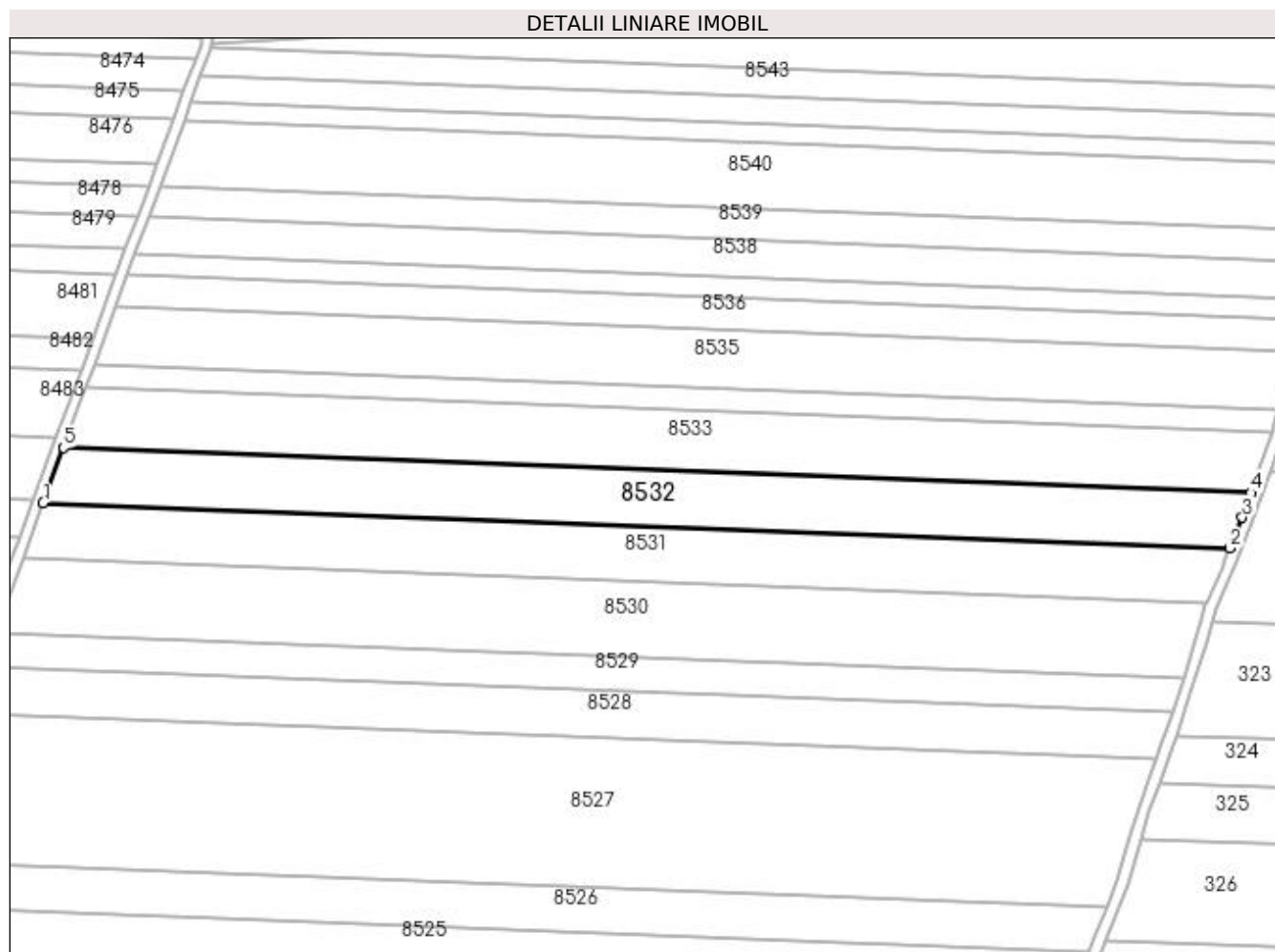
Inscrieri privind dezmembramintele dreptului de proprietate, drepturi reale de garanție și sarcini	Referințe
NU SUNT	

Anexa Nr. 1 La Partea I

Teren

Nr cadastral	Suprafața (mp)*	Observații / Referințe
	8.700	

* Suprafața este determinată în planul de proiecție Stereo 70.



Date referitoare la teren

Crt	Categorie folosință	Intravilan	Suprafața (mp)	Tarla	Parcelă	Nr. topo	Observații / Referințe
1	arabil	NU	8.700	3	273	-	

Lungime Segmente

1) Valorile lungimilor segmentelor sunt obținute din proiecție în plan.

Punct început	X / Y	Punct sfârșit	X / Y	Lungime segment (** (m)
1	436.091,94 303.162,007	2	436.520,671 303.145,65	429.043
2	436.520,671 303.145,65	3	436.525,285 303.156,722	11.995
3	436.525,285 303.156,722	4	436.528,417 303.165,631	9.444
4	436.528,417 303.165,631	5	436.099,305 303.182,002	429.424
5	436.099,305 303.182,002	1	436.091,94 303.162,007	21.308

**** Lungimile segmentelor sunt determinate în planul de proiecție Stereo 70 și sunt rotunjite la 1 milimetru.**

***** Distanța dintre puncte este formată din segmente cumulate ce sunt mai mici decât valoarea 1 milimetru.**

**DATE DESPRE IMOBILUL NR. 8533**

Oficiul de Cadastru și Publicitate Imobiliară DOLJ
Biroul de Cadastru și Publicitate Imobiliară Craiova

A. Partea I. Descrierea imobilului

TEREN Extravilan

Adresa: Jud. Dolj, T3, P274

Nr. Crt	Nr cadastral Nr. topografic	Suprafața* (mp)	Observații / Referințe
A1	30168	9.500	Sector cadastral:13 Teren neimprejmuit;

B. Partea II. Proprietari și acte

Inscrieri privitoare la dreptul de proprietate și alte drepturi reale	Referințe
216676 / 01/11/2022	
Act Notarial nr. CONTRACT DE VANZARE AUT 1912, din 15/09/2022 emis de CRETAN CARMEN MIHAELA;	
B1	A1
Intabulare, drept de PROPRIETATE, dobandit prin Conventie, cota actuala 1/1, cota initiala 1/1 1) RURAL BIOAGRICOL SRL, CIF:40247426	

C. Partea III. SARCINI .

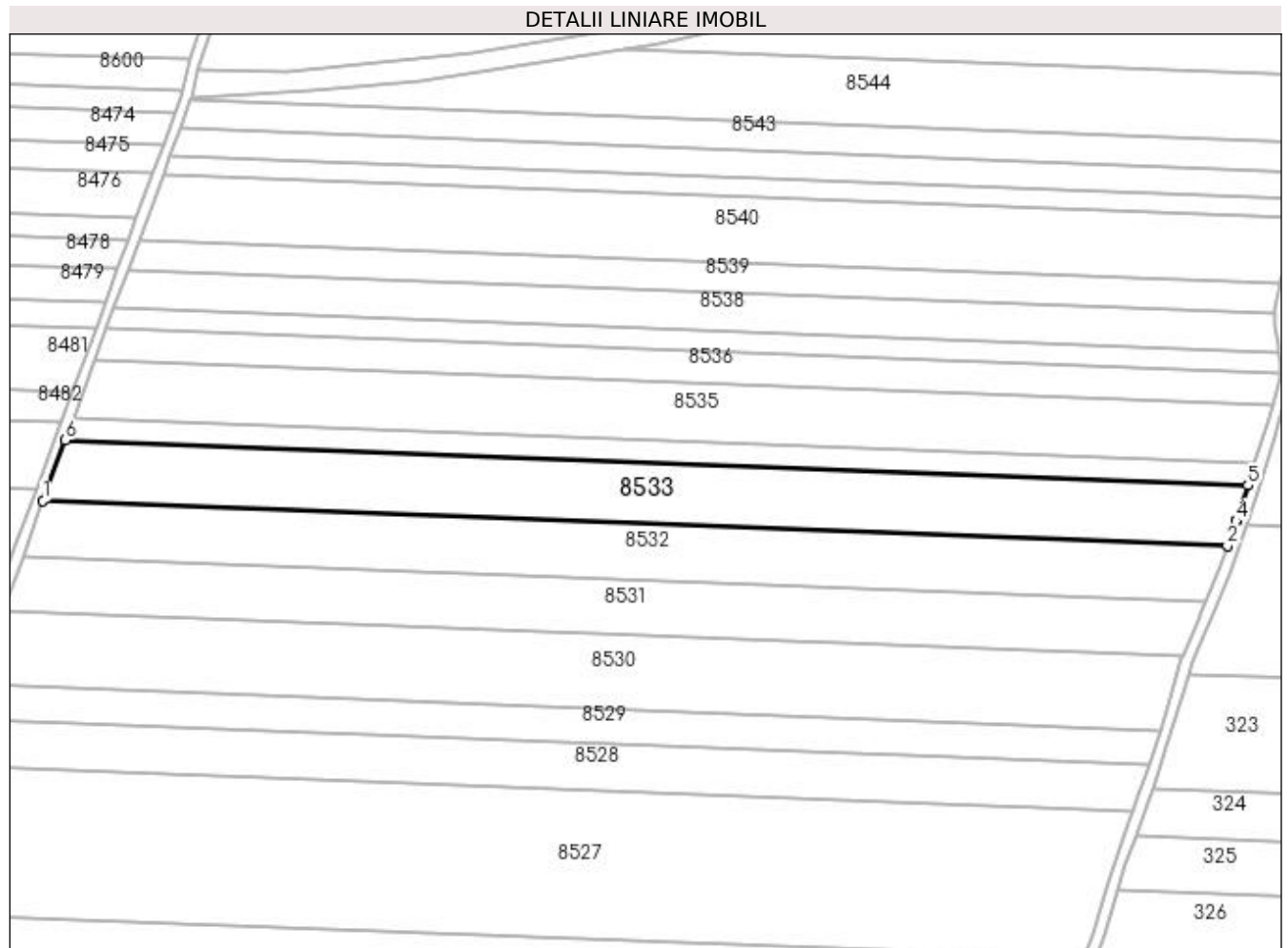
Inscrieri privind dezmembramintele dreptului de proprietate, drepturi reale de garanție și sarcini	Referințe
NU SUNT	

Anexa Nr. 1 La Partea I

Teren

Nr cadastral	Suprafața (mp)*	Observații / Referințe
30168	9.500	

* Suprafața este determinată în planul de proiecție Stereo 70.



Date referitoare la teren

Crt	Categorie folosință	Intravilan	Suprafața (mp)	Tarla	Parcelă	Nr. topo	Observații / Referințe
1	arabil	NU	9.500	3	274	-	

Lungime Segmente

1) Valorile lungimilor segmentelor sunt obținute din proiecție în plan.

Punct început	X / Y	Punct sfârșit	X / Y	Lungime segment (** (m)
1	436.099,305 303.182,002	2	436.528,417 303.165,631	429.424
2	436.528,417 303.165,631	3	436.531,499 303.174,399	9.294
3	436.531,499 303.174,399	4	436.531,566 303.174,588	0.201
4	436.531,566 303.174,588	5	436.535,825 303.187,5	13.596
5	436.535,825 303.187,5	6	436.107,352 303.203,847	428.785

Punct început	X / Y	Punct sfârșit	X / Y	Lungime segment (** (m)
6	436.107,352 303.203,847	1	436.099,305 303.182,002	23.28

** Lungimile segmentelor sunt determinate în planul de proiecție Stereo 70 și sunt rotunjite la 1 milimetru.

*** Distanța dintre puncte este formată din segmente cumulate ce sunt mai mici decât valoarea 1 milimetru.

**DATE DESPRE IMOBILUL NR. 8534**

Oficiul de Cadastru și Publicitate Imobiliară DOLJ
Biroul de Cadastru și Publicitate Imobiliară Craiova

A. Partea I. Descrierea imobilului

TEREN Extravilan

Adresa: Jud. Dolj, T3, P275

Nr. Crt	Nr cadastral Nr. topografic	Suprafața* (mp)	Observații / Referințe
A1		3.600	Sector cadastral:13 Teren neimprejmuit;

B. Partea II. Proprietari și acte

Inscrieri privitoare la dreptul de proprietate și alte drepturi reale	Referințe
/	
Act Administrativ nr. TDP519-2198, din 03/03/1994 emis de CJSDPAT DOLJ;	
B1	A1
Intabulare, drept de PROPRIETATE, dobândit prin Reconstituire, cota actuala 1/1, cota initiala 1/1 1) MUNTEANU ALEXANDRINA, LIPSA CNP	

C. Partea III. SARCINI .

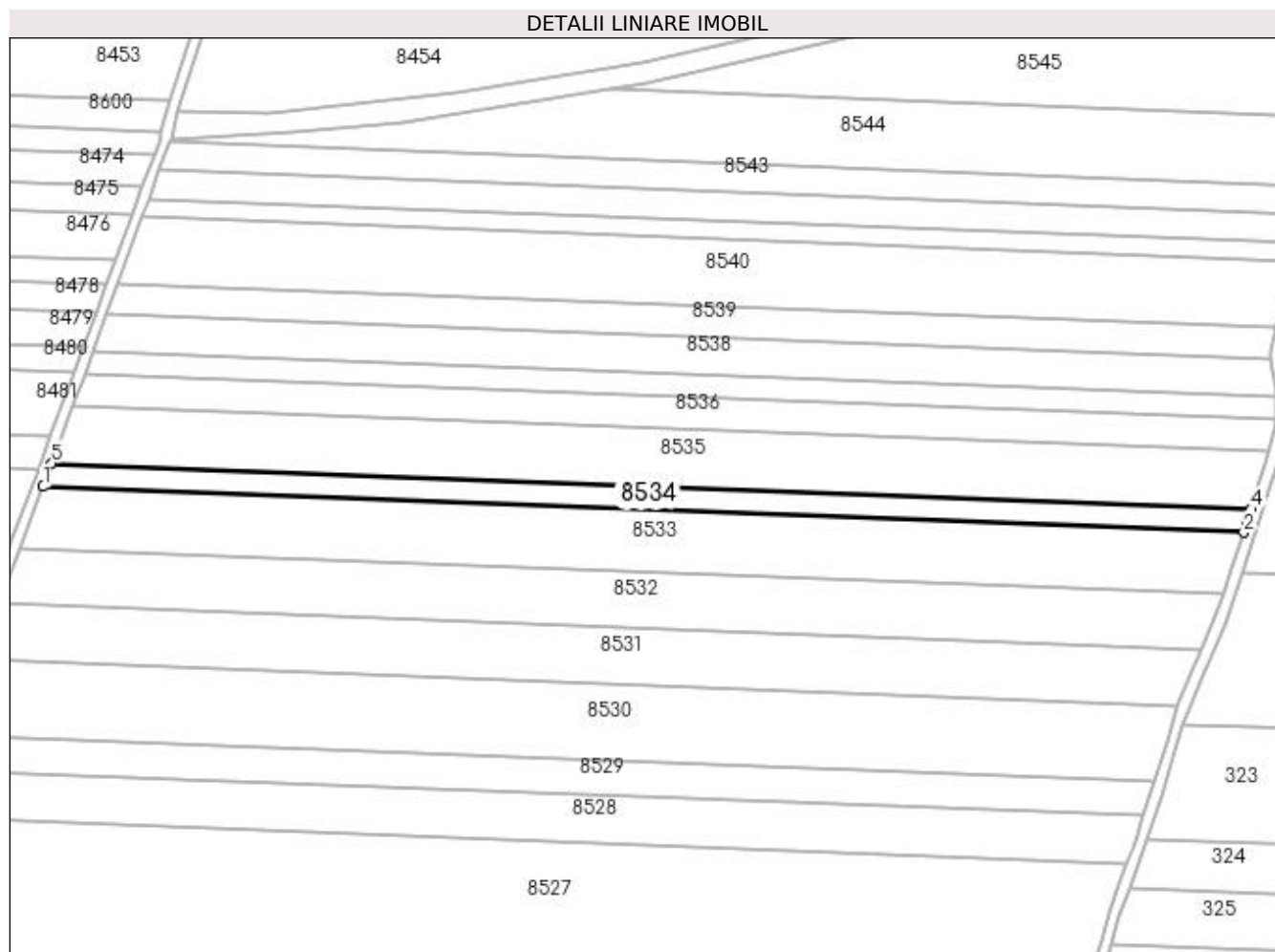
Inscrieri privind dezmembramintele dreptului de proprietate, drepturi reale de garanție și sarcini	Referințe
NU SUNT	

Anexa Nr. 1 La Partea I

Teren

Nr cadastral	Suprafața (mp)*	Observații / Referințe
	3.600	

* Suprafața este determinată în planul de proiecție Stereo 70.



Date referitoare la teren

Crt	Categorie folosință	Intravilan	Suprafața (mp)	Tarla	Parcelă	Nr. topo	Observații / Referințe
1	arabil	NU	3.600	3	275	-	

Lungime Segmente

1) Valorile lungimilor segmentelor sunt obținute din proiecție în plan.

Punct început	X / Y	Punct sfârșit	X / Y	Lungime segment (** (m)
1	436.107,352 303.203,847	2	436.535,825 303.187,5	428.785
2	436.535,825 303.187,5	3	436.536,876 303.190,686	3.355
3	436.536,876 303.190,686	4	436.538,416 303.195,807	5.348
4	436.538,416 303.195,807	5	436.110,405 303.212,136	428.322
5	436.110,405 303.212,136	1	436.107,352 303.203,847	8.833

**** Lungimile segmentelor sunt determinate în planul de proiecție Stereo 70 și sunt rotunjite la 1 milimetru.**

***** Distanța dintre puncte este formată din segmente cumulate ce sunt mai mici decât valoarea 1 milimetru.**

**DATE DESPRE IMOBILUL NR. 8535**

Oficiul de Cadastru și Publicitate Imobiliară DOLJ
Biroul de Cadastru și Publicitate Imobiliară Craiova

A. Partea I. Descrierea imobilului

TEREN Extravilan

Adresa: Jud. Dolj, T3, P276

Nr. Crt	Nr cadastral Nr. topografic	Suprafața* (mp)	Observații / Referințe
A1		8.900	Sector cadastral:13 Teren neimprejmuit;

B. Partea II. Proprietari și acte

Inscrieri privitoare la dreptul de proprietate și alte drepturi reale	Referințe
/	
Act Administrativ nr. TDP523-2198, din 02/03/1994 emis de CJSDPAT DOLJ;	
B1	A1
Intabulare, drept de PROPRIETATE, dobandit prin Reconstituire, cota actuala 1/1, cota initiala 1/1 1) VOICU FLOREA, LIPSA CNP	

C. Partea III. SARCINI .

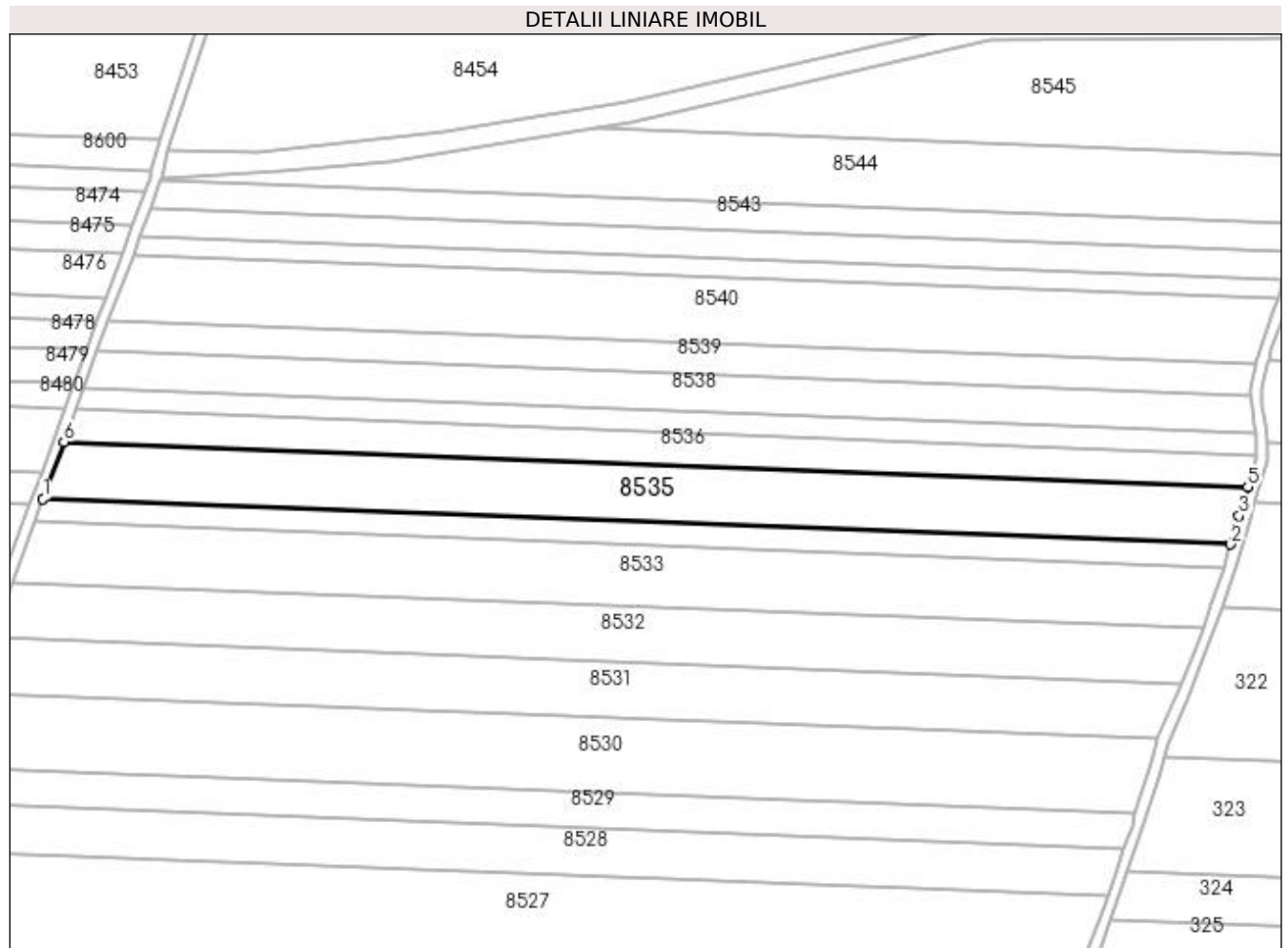
Inscrieri privind dezmembramintele dreptului de proprietate, drepturi reale de garanție și sarcini	Referințe
NU SUNT	

Anexa Nr. 1 La Partea I

Teren

Nr cadastral	Suprafața (mp)*	Observații / Referințe
	8.900	

* Suprafața este determinată în planul de proiecție Stereo 70.



Date referitoare la teren

Crt	Categorie folosință	Intra vilan	Suprafața (mp)	Tarla	Parcelă	Nr. topo	Observații / Referințe
1	arabil	NU	8.900	3	276	-	

Lungime Segmente

1) Valorile lungimilor segmentelor sunt obținute din proiecție în plan.

Punct început	X / Y	Punct sfârșit	X / Y	Lungime segment (** (m)
1	436.110,405 303.212,136	2	436.538,416 303.195,807	428.322
2	436.538,416 303.195,807	3	436.541,47 303.205,961	10.603
3	436.541,47 303.205,961	4	436.543,246 303.211,9	6.199
4	436.543,246 303.211,9	5	436.544,598 303.216,399	4.698
5	436.544,598 303.216,399	6	436.117,971 303.232,675	426.937

Punct început	X / Y	Punct sfârșit	X / Y	Lungime segment (** (m)
6	436.117,971 303.232,675	1	436.110,405 303.212,136	21.888

** Lungimile segmentelor sunt determinate în planul de proiecție Stereo 70 și sunt rotunjite la 1 milimetru.

*** Distanța dintre puncte este formată din segmente cumulate ce sunt mai mici decât valoarea 1 milimetru.

**DATE DESPRE IMOBILUL NR. 8536**

Oficiul de Cadastru și Publicitate Imobiliară DOLJ
Biroul de Cadastru și Publicitate Imobiliară Craiova

A. Partea I. Descrierea imobilului

TEREN Extravilan

Adresa: Jud. Dolj, T3, P277

Nr. Crt	Nr cadastral Nr. topografic	Suprafața* (mp)	Observații / Referințe
A1		5.000	Sector cadastral:13 Teren neimprejmuit;

B. Partea II. Proprietari și acte

Inscrieri privitoare la dreptul de proprietate și alte drepturi reale	Referințe
/	
Act Notarial nr. APV 3787, din 06/09/2019 emis de SPN DOINA FĂURAR;	
B1	A1
Intabulare, drept de PROPRIETATE, dobandit prin lesire Din Indiviziune, cota actuala 1/1, cota initiala 1/1 1) NĂUIU IULIANA	

C. Partea III. SARCINI .

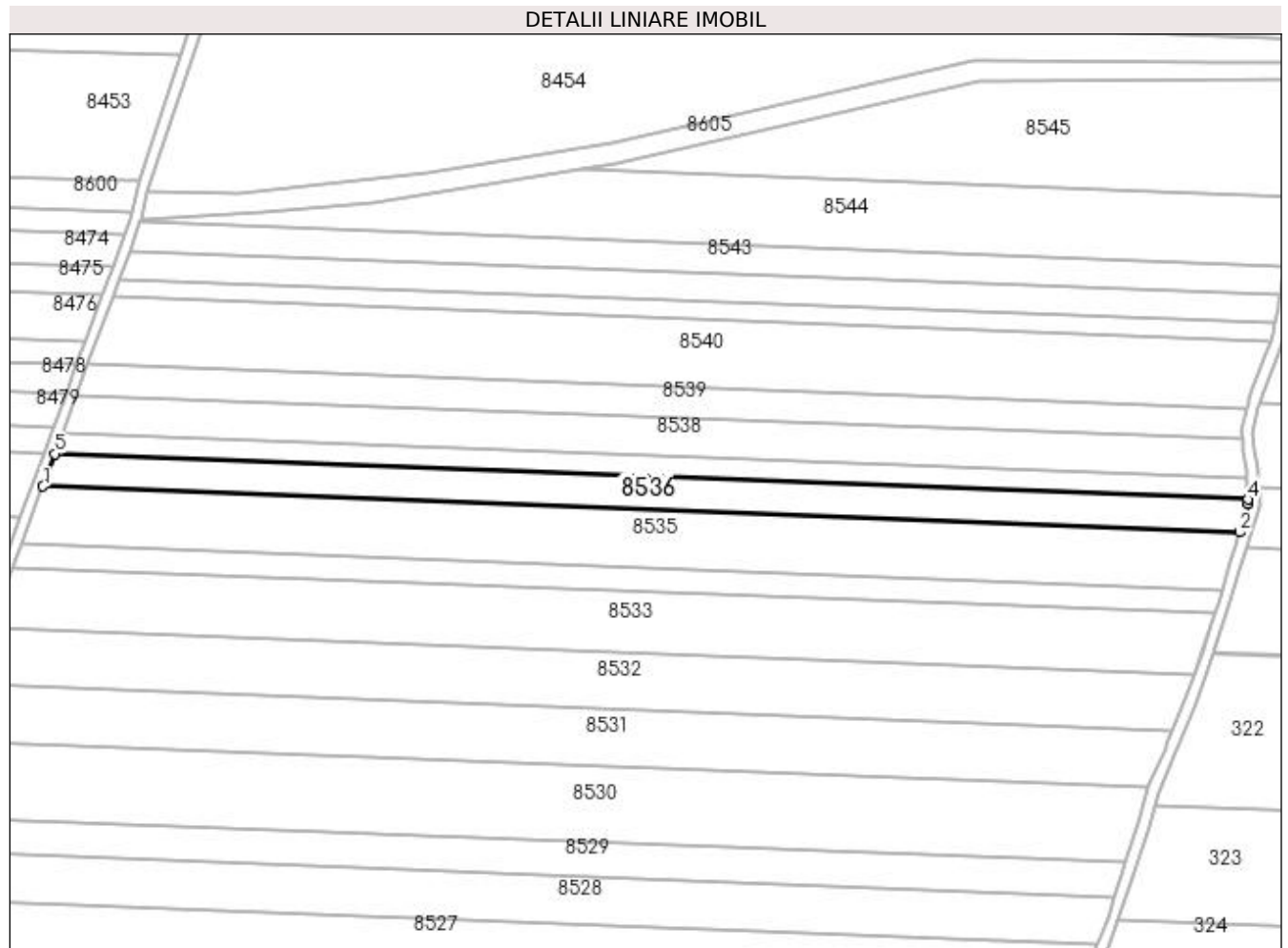
Inscrieri privind dezmembramintele dreptului de proprietate, drepturi reale de garanție și sarcini	Referințe
NU SUNT	

Anexa Nr. 1 La Partea I

Teren

Nr cadastral	Suprafața (mp)*	Observații / Referințe
	5.000	

* Suprafața este determinată în planul de proiecție Stereo 70.



Date referitoare la teren

Crt	Categorie folosință	Intra vilan	Suprafața (mp)	Tarla	Parcelă	Nr. topo	Observații / Referințe
1	arabil	NU	5.000	3	277	-	

Lungime Segmente

1) Valorile lungimilor segmentelor sunt obținute din proiecție în plan.

Punct început	X / Y	Punct sfârșit	X / Y	Lungime segment (** (m)
1	436.117,971 303.232,675	2	436.544,598 303.216,399	426.937
2	436.544,598 303.216,399	3	436.547,613 303.226,44	10.484
3	436.547,613 303.226,44	4	436.547,598 303.228,016	1.576
4	436.547,598 303.228,016	5	436.122,232 303.244,244	425.675
5	436.122,232 303.244,244	1	436.117,971 303.232,675	12.329

**** Lungimile segmentelor sunt determinate în planul de proiecție Stereo 70 și sunt rotunjite la 1 milimetru.**

***** Distanța dintre puncte este formată din segmente cumulate ce sunt mai mici decât valoarea 1 milimetru.**

**DATE DESPRE IMOBILUL NR. 8537**

Oficiul de Cadastru și Publicitate Imobiliară DOLJ
Biroul de Cadastru și Publicitate Imobiliară Craiova

A. Partea I. Descrierea imobilului

TEREN Extravilan

Adresa: Jud. Dolj, T3, P278

Nr. Crt	Nr cadastral Nr. topografic	Suprafața* (mp)	Observații / Referințe
A1		3.300	Sector cadastral:13 Teren neimprejmuit;

B. Partea II. Proprietari și acte

Inscrieri privitoare la dreptul de proprietate și alte drepturi reale	Referințe
/	
Act Notarial nr. CM 122, din 06/12/2003 emis de BIN Cernobai Emil;	
B1	A1
Intabulare, drept de PROPRIETATE, dobandit prin Succesiune, cota actuala 1/1, cota initiala 1/1 1) ALBOTEANU IONEL	

C. Partea III. SARCINI .

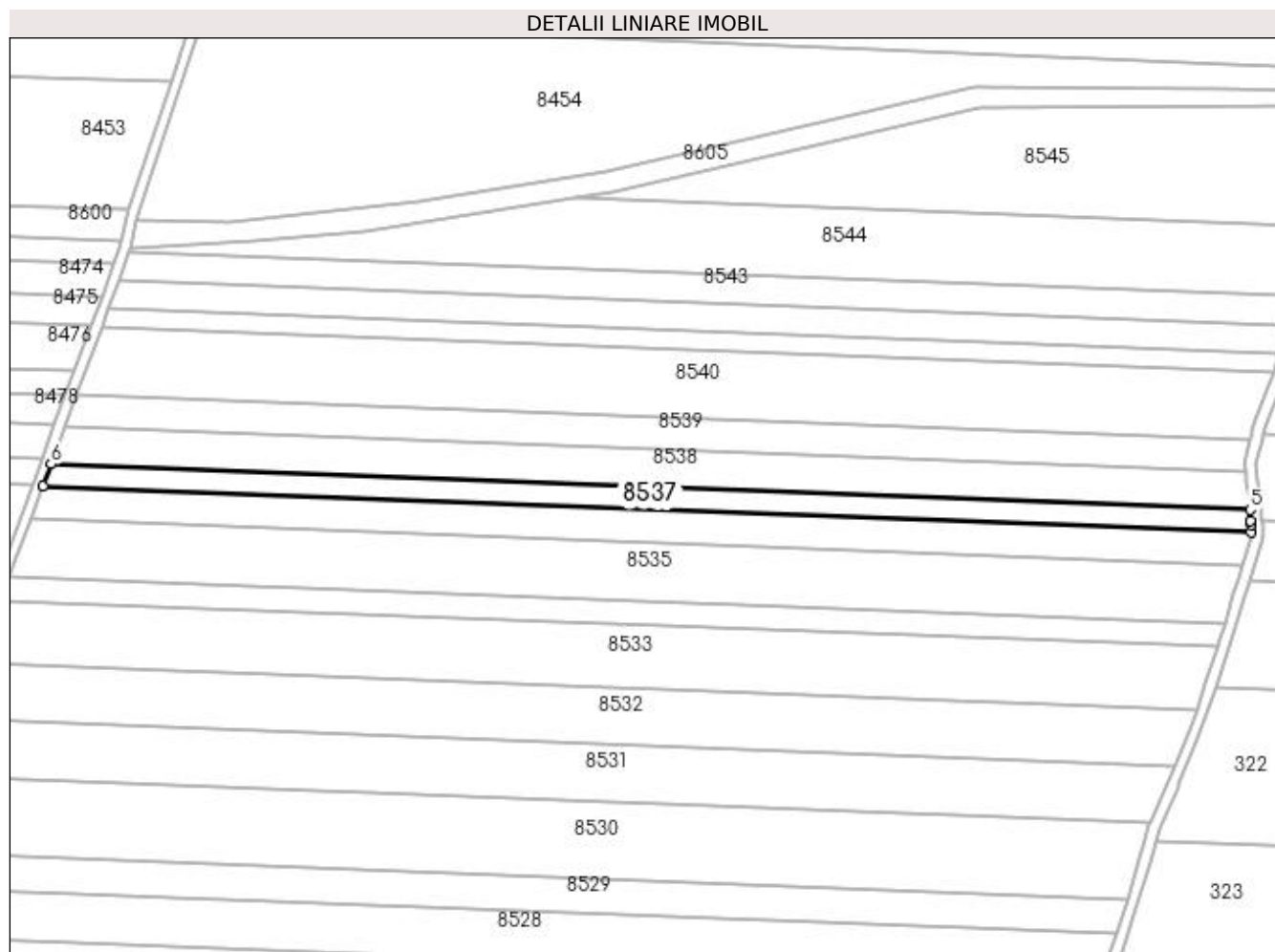
Inscrieri privind dezmembramintele dreptului de proprietate, drepturi reale de garanție și sarcini	Referințe
NU SUNT	

Anexa Nr. 1 La Partea I

Teren

Nr cadastral	Suprafața (mp)*	Observații / Referințe
	3.300	

* Suprafața este determinată în planul de proiecție Stereo 70.



Date referitoare la teren

Crt	Categorie folosință	Intra vilan	Suprafața (mp)	Tarla	Parcelă	Nr. topo	Observații / Referințe
1	arabil	NU	3.300	3	278	-	

Lungime Segmente

1) Valorile lungimilor segmentelor sunt obținute din proiecție în plan.

Punct început	X / Y	Punct sfârșit	X / Y	Lungime segment (** (m)
1	436.122,232 303.244,244	2	436.547,598 303.228,016	425.675
2	436.547,598 303.228,016	3	436.547,575 303.230,424	2.408
3	436.547,575 303.230,424	4	436.547,484 303.231,909	1.488
4	436.547,484 303.231,909	5	436.547,242 303.235,816	3.914
5	436.547,242 303.235,816	6	436.125,061 303.251,923	422.488

Punct început	X / Y	Punct sfârșit	X / Y	Lungime segment (** (m)
6	436.125,061 303.251,923	1	436.122,232 303.244,244	8.184

** Lungimile segmentelor sunt determinate în planul de proiecție Stereo 70 și sunt rotunjite la 1 milimetru.

*** Distanța dintre puncte este formată din segmente cumulate ce sunt mai mici decât valoarea 1 milimetru.

**DATE DESPRE IMOBILUL NR. 8538**

Oficiul de Cadastru și Publicitate Imobiliară DOLJ
Biroul de Cadastru și Publicitate Imobiliară Craiova

A. Partea I. Descrierea imobilului

TEREN Extravilan

Adresa: Jud. Dolj, T3, P279

Nr. Crt	Nr cadastral Nr. topografic	Suprafața* (mp)	Observații / Referințe
A1		5.700	Sector cadastral:13 Teren neimprejmuit;

B. Partea II. Proprietari și acte

Inscrieri privitoare la dreptul de proprietate și alte drepturi reale	Referințe
/	
Act Notarial nr. CM 122, din 06/12/2003 emis de BIN Cernobai Emil;	
B1	A1
Intabulare, drept de PROPRIETATE, dobandit prin Succesiune, cota actuala 1/1, cota initiala 1/1 1) ALBOTEANU MARIN, LIPSA CNP	

C. Partea III. SARCINI .

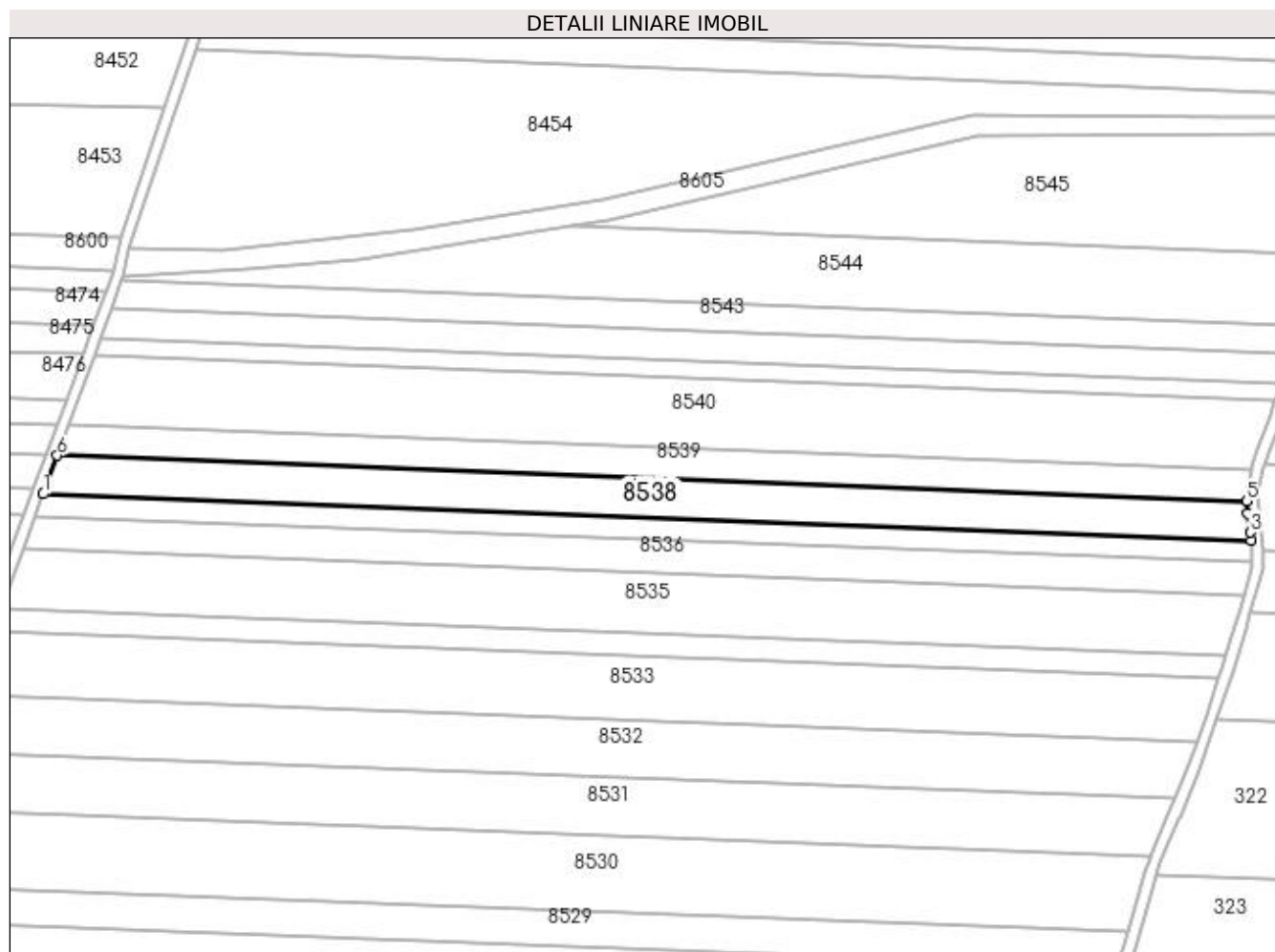
Inscrieri privind dezmembramintele dreptului de proprietate, drepturi reale de garanție și sarcini	Referințe
NU SUNT	

Anexa Nr. 1 La Partea I

Teren

Nr cadastral	Suprafața (mp)*	Observații / Referințe
	5.700	

* Suprafața este determinată în planul de proiecție Stereo 70.



Date referitoare la teren

Crt	Categorie folosință	Intra vilan	Suprafața (mp)	Tarla	Parcelă	Nr. topo	Observații / Referințe
1	arabil	NU	5.700	3	279	-	

Lungime Segmente

1) Valorile lungimilor segmentelor sunt obținute din proiecție în plan.

Punct început	X / Y	Punct sfârșit	X / Y	Lungime segment (** (m)
1	436.125,061 303.251,923	2	436.547,242 303.235,816	422.488
2	436.547,242 303.235,816	3	436.547,077 303.238,503	2.692
3	436.547,077 303.238,503	4	436.545,879 303.245,286	6.888
4	436.545,879 303.245,286	5	436.545,632 303.249,486	4.207
5	436.545,632 303.249,486	6	436.130,004 303.265,342	415.93

Punct început	X / Y	Punct sfârșit	X / Y	Lungime segment (** (m)
6	436.130,004 303.265,342	1	436.125,061 303.251,923	14.3

** Lungimile segmentelor sunt determinate în planul de proiecție Stereo 70 și sunt rotunjite la 1 milimetru.

*** Distanța dintre puncte este formată din segmente cumulate ce sunt mai mici decât valoarea 1 milimetru.

**DATE DESPRE IMOBILUL NR. 8539**

Oficiul de Cadastru și Publicitate Imobiliară DOLJ
Biroul de Cadastru și Publicitate Imobiliară Craiova

A. Partea I. Descrierea imobilului

TEREN Extravilan

Adresa: Jud. Dolj, T3, P280

Nr. Crt	Nr cadastral Nr. topografic	Suprafața* (mp)	Observații / Referințe
A1	32489	4.602	Sector cadastral:13 Teren neimprejmuit;

B. Partea II. Proprietari și acte

Inscrieri privitoare la dreptul de proprietate și alte drepturi reale	Referințe
258694 / 26/10/2021	
Act Notarial nr. CONTRACT DE VANZARE AUT SUB NR. 3553, din 25/10/2021 emis de NP DOINA FAURAR;	
B1	A1
Intabulare, drept de PROPRIETATE, dobândit prin Conventie, cota actuala 1/1, cota initiala 1/1	
1) DUMITRU MIHAI CRISTIAN	
2) DUMITRU GIORGIANA-VASILICA	

C. Partea III. SARCINI .

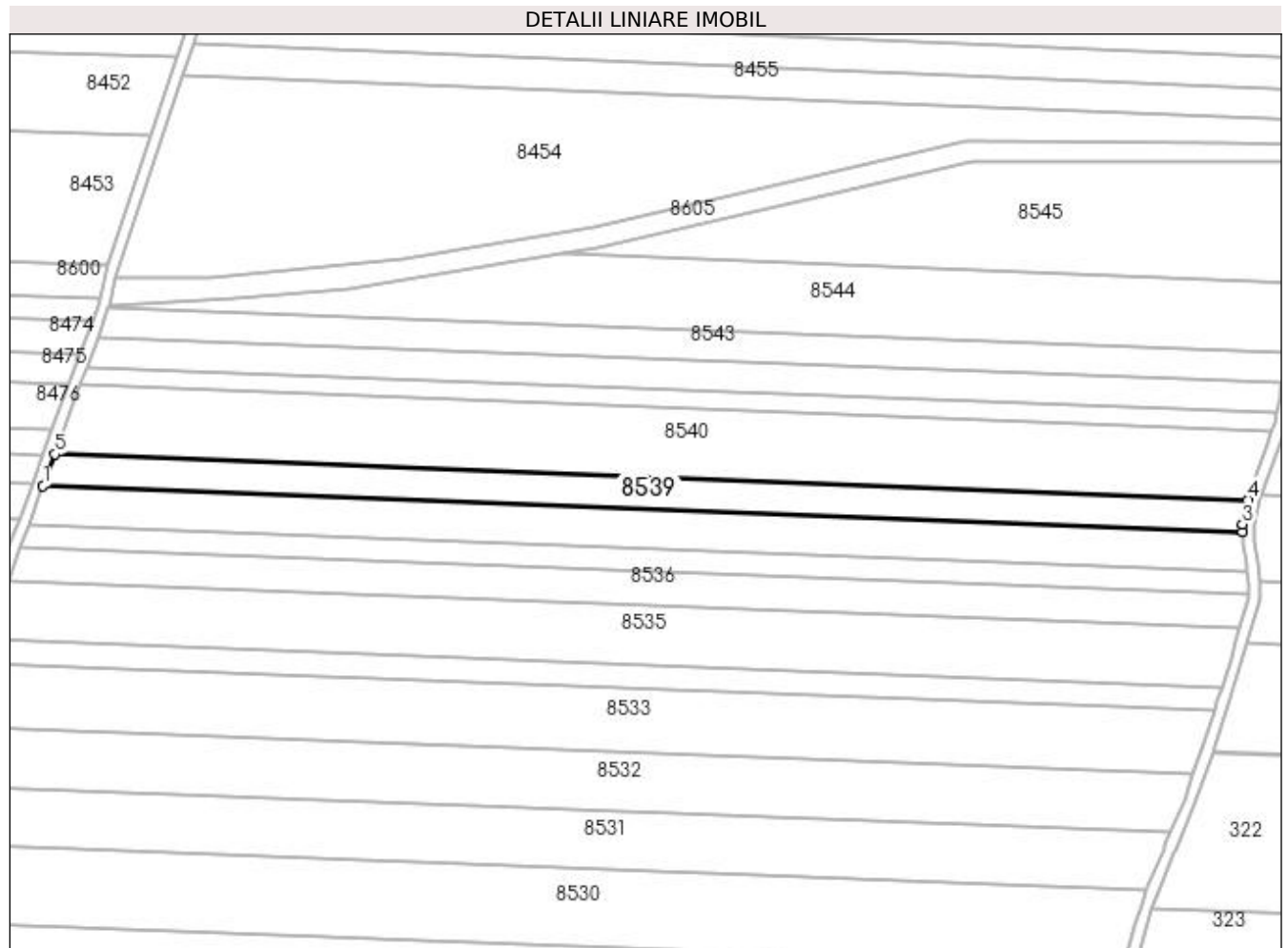
Inscrieri privind dezmembramintele dreptului de proprietate, drepturi reale de garanție și sarcini	Referințe
NU SUNT	

Anexa Nr. 1 La Partea I

Teren

Nr cadastral	Suprafața (mp)*	Observații / Referințe
32489	4.602	

* Suprafața este determinată în planul de proiecție Stereo 70.



Date referitoare la teren

Crt	Categorie folosință	Intra vilan	Suprafața (mp)	Tarla	Parcelă	Nr. topo	Observații / Referințe
1	arabil	NU	4.602	3	280	-	

Lungime Segmente

1) Valorile lungimilor segmentelor sunt obținute din proiecție în plan.

Punct început	X / Y	Punct sfârșit	X / Y	Lungime segment (** (m)
1	436.130,004 303.265,342	2	436.545,632 303.249,486	415.93
2	436.545,632 303.249,486	3	436.545,48 303.252,07	2.588
3	436.545,48 303.252,07	4	436.547,369 303.260,53	8.668
4	436.547,369 303.260,53	5	436.134,04 303.276,299	413.63
5	436.134,04 303.276,299	1	436.130,004 303.265,342	11.677

**** Lungimile segmentelor sunt determinate în planul de proiecție Stereo 70 și sunt rotunjite la 1 milimetru.**

***** Distanța dintre puncte este formată din segmente cumulate ce sunt mai mici decât valoarea 1 milimetru.**

**DATE DESPRE IMOBILUL NR. 8540**

Oficiul de Cadastru și Publicitate Imobiliară DOLJ
Biroul de Cadastru și Publicitate Imobiliară Craiova

A. Partea I. Descrierea imobilului

TEREN Extravilan

Adresa: Jud. Dolj, T3, P281

Nr. Crt	Nr cadastral Nr. topografic	Suprafața* (mp)	Observații / Referințe
A1		10.000	Sector cadastral:13 Teren neimprejmuit;

B. Partea II. Proprietari și acte

Inscrieri privitoare la dreptul de proprietate și alte drepturi reale	Referințe
/	
Act Administrativ nr. TDP832-15011, din 02/10/1997 emis de CJSDPAT DOLJ;	
B1	A1
Intabulare, drept de PROPRIETATE, dobândit prin Reconstituire, cota actuala 1/1, cota initiala 1/1 1) STAN GHEORGHE, LIPSA CNP	

C. Partea III. SARCINI .

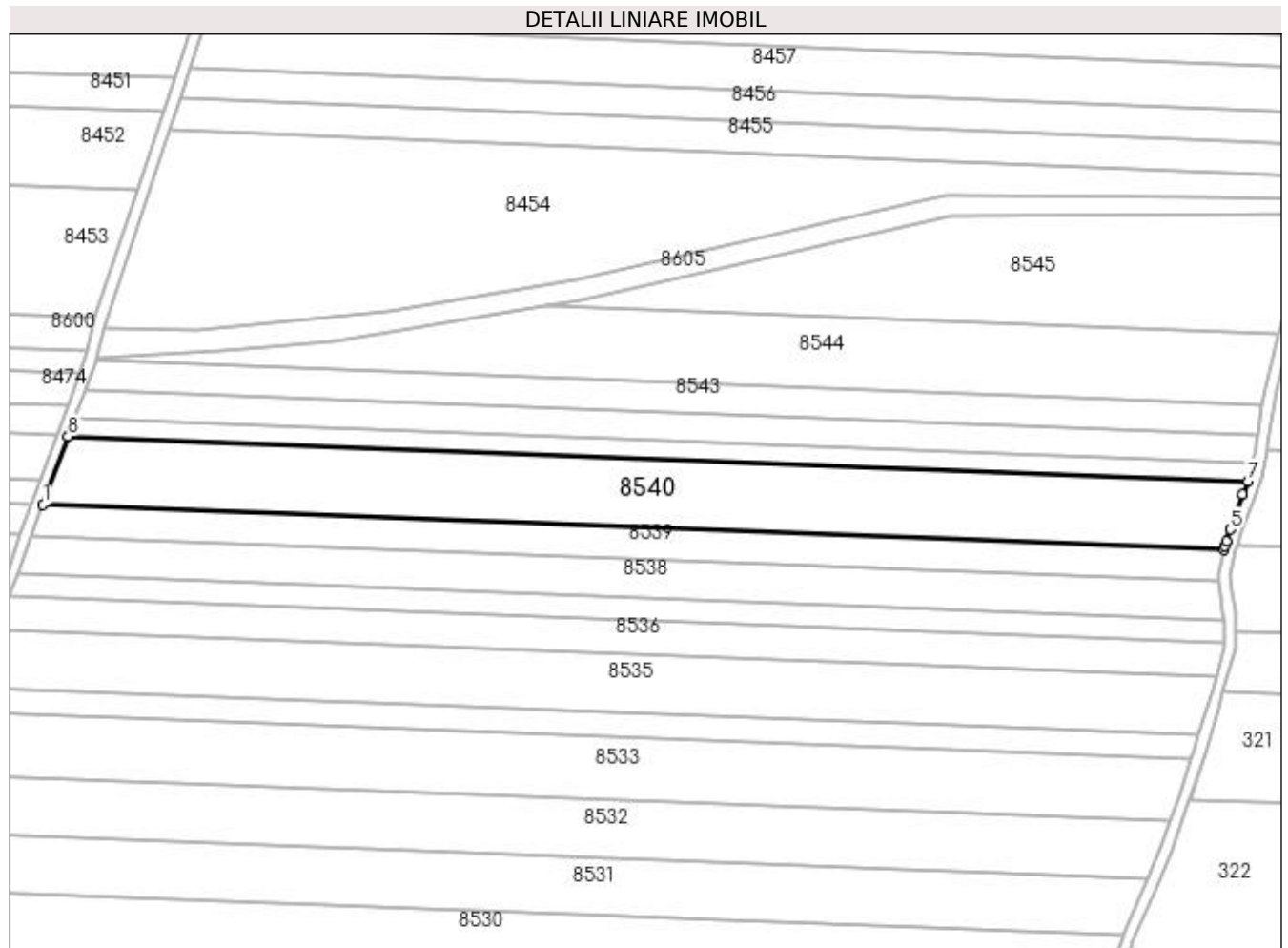
Inscrieri privind dezmembramintele dreptului de proprietate, drepturi reale de garanție și sarcini	Referințe
NU SUNT	

Anexa Nr. 1 La Partea I

Teren

Nr cadastral	Suprafața (mp)*	Observații / Referințe
	10.000	

* Suprafața este determinată în planul de proiecție Stereo 70.



Date referitoare la teren

Crt	Categorie folosință	Intra vilan	Suprafața (mp)	Tarla	Parcelă	Nr. topo	Observații / Referințe
1	arabil	NU	10.000	3	281	-	

Lungime Segmente

1) Valorile lungimilor segmentelor sunt obținute din proiecție în plan.

Punct început	X / Y	Punct sfârșit	X / Y	Lungime segment (** (m)
1	436.134,04 303.276,299	2	436.547,369 303.260,53	413.63
2	436.547,369 303.260,53	3	436.547,671 303.261,882	1.385
3	436.547,671 303.261,882	4	436.548,156 303.263,446	1.637
4	436.548,156 303.263,446	5	436.549,467 303.267,668	4.421
5	436.549,467 303.267,668	6	436.553,957 303.279,738	12.878

Punct început	X / Y	Punct sfârșit	X / Y	Lungime segment (** (m)
6	436.553,957 303.279,738	7	436.555,674 303.284,433	4.999
7	436.555,674 303.284,433	8	436.142,838 303.300,183	413.136
8	436.142,838 303.300,183	1	436.134,04 303.276,299	25.453

** Lungimile segmentelor sunt determinate în planul de proiecție Stereo 70 și sunt rotunjite la 1 milimetru.

*** Distanța dintre puncte este formată din segmente cumulate ce sunt mai mici decât valoarea 1 milimetru.

**DATE DESPRE IMOBILUL NR. 8541**

Oficiul de Cadastru și Publicitate Imobiliară DOLJ
Biroul de Cadastru și Publicitate Imobiliară Craiova

A. Partea I. Descrierea imobilului

TEREN Extravilan

Adresa: Jud. Dolj, T3, P284

Nr. Crt	Nr cadastral Nr. topografic	Suprafața* (mp)	Observații / Referințe
A1		2.666	Sector cadastral:13 Teren neimprejmuit;

B. Partea II. Proprietari și acte

Inscrieri privitoare la dreptul de proprietate și alte drepturi reale	Referințe
/	
Act Notarial nr. CVC 2099, din 20/07/2005 emis de BNPA Marin Nicolae și Marin Elena;	
B1	A1
Intabulare, drept de PROPRIETATE, dobandit prin Conventie, cota actuala 1/1, cota initiala 1/1 1) SC Solagrar SRL, CIF:99999999999999, LIPSA CUI	

C. Partea III. SARCINI .

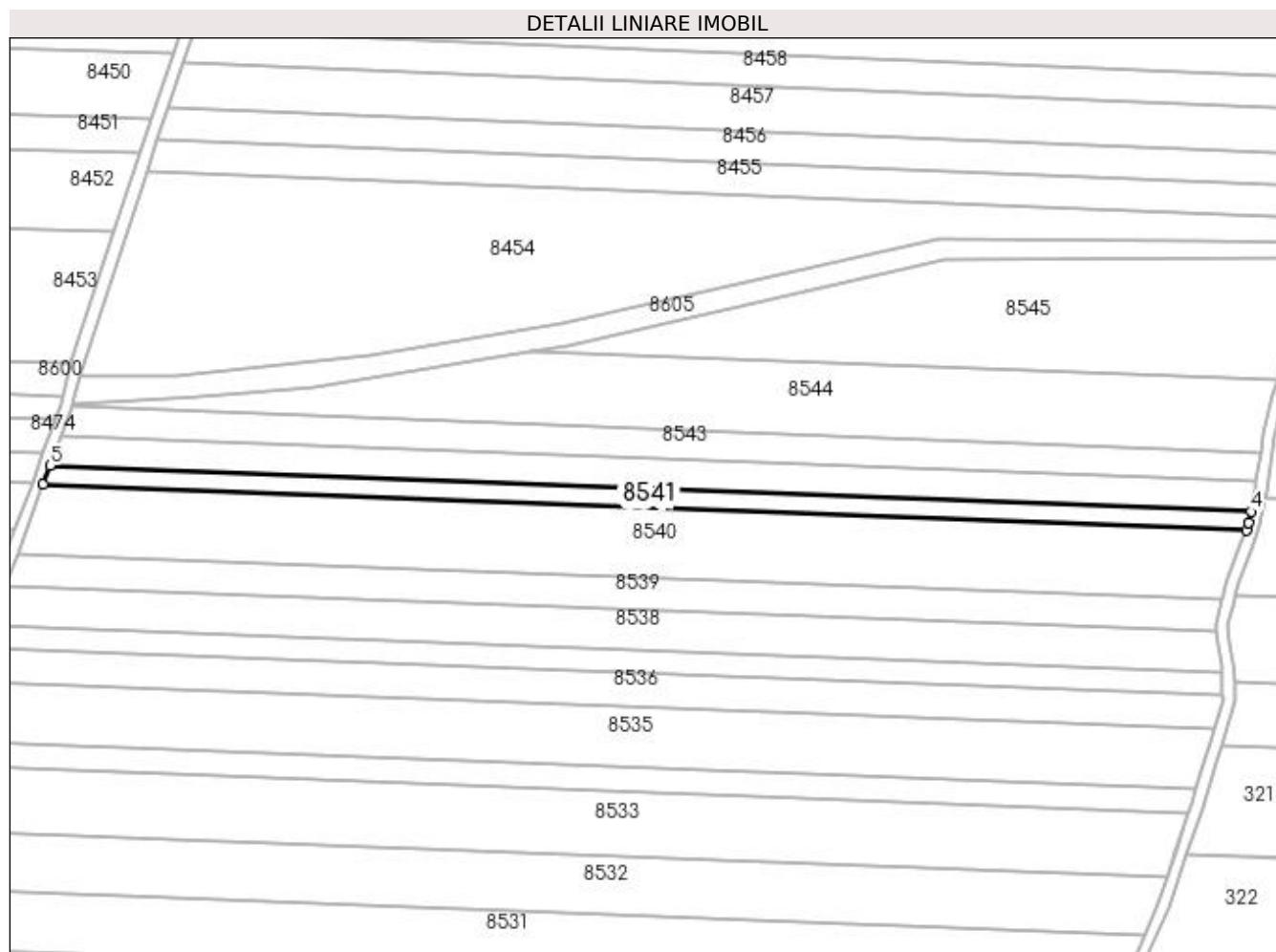
Inscrieri privind dezmembramintele dreptului de proprietate, drepturi reale de garanție și sarcini	Referințe
NU SUNT	

Anexa Nr. 1 La Partea I

Teren

Nr cadastral	Suprafața (mp)*	Observații / Referințe
	2.666	

* Suprafața este determinată în planul de proiecție Stereo 70.



Date referitoare la teren

Crt	Categorie folosință	Intra vilan	Suprafața (mp)	Tarla	Parcelă	Nr. topo	Observații / Referințe
1	arabil	NU	2.666	3	284	-	

Lungime Segmente

1) Valorile lungimilor segmentelor sunt obținute din proiecție în plan.

Punct început	X / Y	Punct sfârșit	X / Y	Lungime segment (** (m)
1	436.142,838 303.300,183	2	436.555,674 303.284,433	413.136
2	436.555,674 303.284,433	3	436.556,56 303.286,858	2.582
3	436.556,56 303.286,858	4	436.557,328 303.290,831	4.047
4	436.557,328 303.290,831	5	436.145,185 303.306,555	412.443
5	436.145,185 303.306,555	1	436.142,838 303.300,183	6.79

**** Lungimile segmentelor sunt determinate în planul de proiecție Stereo 70 și sunt rotunjite la 1 milimetru.**

***** Distanța dintre puncte este formată din segmente cumulate ce sunt mai mici decât valoarea 1 milimetru.**

**DATE DESPRE IMOBILUL NR. 8542**

Oficiul de Cadastru și Publicitate Imobiliară DOLJ
Biroul de Cadastru și Publicitate Imobiliară Craiova

A. Partea I. Descrierea imobilului

TEREN Extravilan

Adresa: Jud. Dolj, T3, P283

Nr. Crt	Nr cadastral Nr. topografic	Suprafața* (mp)	Observații / Referințe
A1		4.200	Sector cadastral:13 Teren neimprejmuit;

B. Partea II. Proprietari și acte

Inscrieri privitoare la dreptul de proprietate și alte drepturi reale	Referințe
/	
Act Notarial nr. CVC 2099, din 20/07/2005 emis de BNPA Marin Nicolae și Marin Elena;	
B1	A1
Intabulare, drept de PROPRIETATE, dobandit prin Conventie, cota actuala 1/1, cota initiala 1/1 1) SC Solagrar SRL, CIF:99999999999999, LIPSA CUI	

C. Partea III. SARCINI .

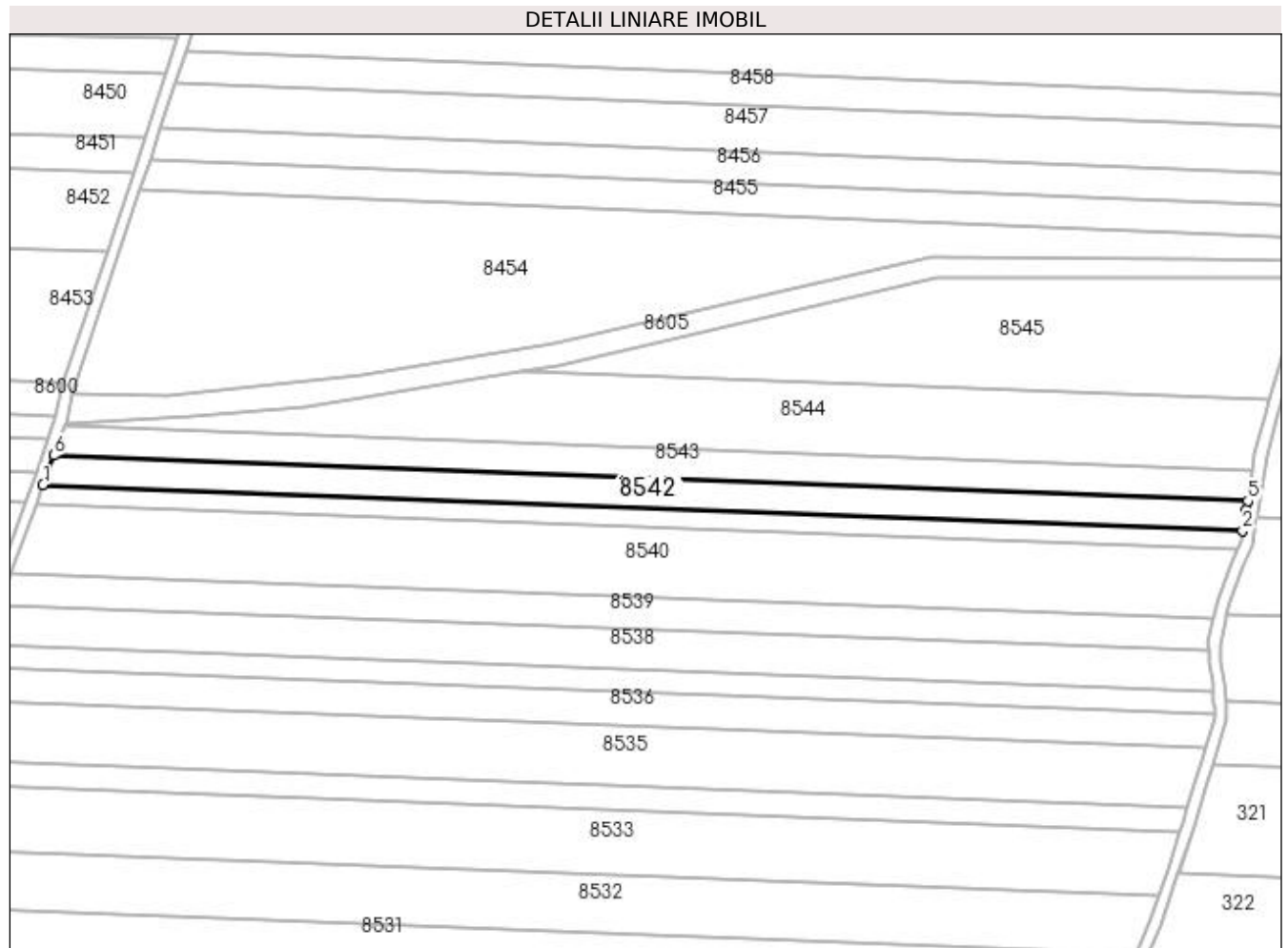
Inscrieri privind dezmembramintele dreptului de proprietate, drepturi reale de garanție și sarcini	Referințe
NU SUNT	

Anexa Nr. 1 La Partea I

Teren

Nr cadastral	Suprafața (mp)*	Observații / Referințe
	4.200	

* Suprafața este determinată în planul de proiecție Stereo 70.



Date referitoare la teren

Crt	Categorie folosință	Intravilan	Suprafața (mp)	Tarla	Parcelă	Nr. topo	Observații / Referințe
1	arabil	NU	4.200	3	283	-	

Lungime Segmente

1) Valorile lungimilor segmentelor sunt obținute din proiecție în plan.

Punct început	X / Y	Punct sfârșit	X / Y	Lungime segment (** (m)
1	436.145,185 303.306,555	2	436.557,328 303.290,831	412.443
2	436.557,328 303.290,831	3	436.558,332 303.296,029	5.294
3	436.558,332 303.296,029	4	436.558,757 303.298,229	2.241
4	436.558,757 303.298,229	5	436.559,176 303.300,973	2.776
5	436.559,176 303.300,973	6	436.148,895 303.316,626	410.579

Punct început	X / Y	Punct sfârșit	X / Y	Lungime segment (** (m)
6	436.148,895 303.316,626	1	436.145,185 303.306,555	10.733

** Lungimile segmentelor sunt determinate în planul de proiecție Stereo 70 și sunt rotunjite la 1 milimetru.

*** Distanța dintre puncte este formată din segmente cumulate ce sunt mai mici decât valoarea 1 milimetru.

**DATE DESPRE IMOBILUL NR. 8543**

Oficiul de Cadastru și Publicitate Imobiliară DOLJ
Biroul de Cadastru și Publicitate Imobiliară Craiova

A. Partea I. Descrierea imobilului

TEREN Extravilan

Adresa: Jud. Dolj, T3, P283

Nr. Crt	Nr cadastral Nr. topografic	Suprafața* (mp)	Observații / Referințe
A1		4.200	Sector cadastral:13 Teren neimprejmuit;

B. Partea II. Proprietari și acte

Inscrieri privitoare la dreptul de proprietate și alte drepturi reale	Referințe
/	
Act Administrativ nr. TDP1042-48563, din 28/03/1995 emis de CJSDPAT DOLJ;	
B1	A1
Intabulare, drept de PROPRIETATE, dobândit prin Reconstituire, cota actuala 1/1, cota initiala 1/1 1) FIR NICULINA, LIPSA CNP	

C. Partea III. SARCINI .

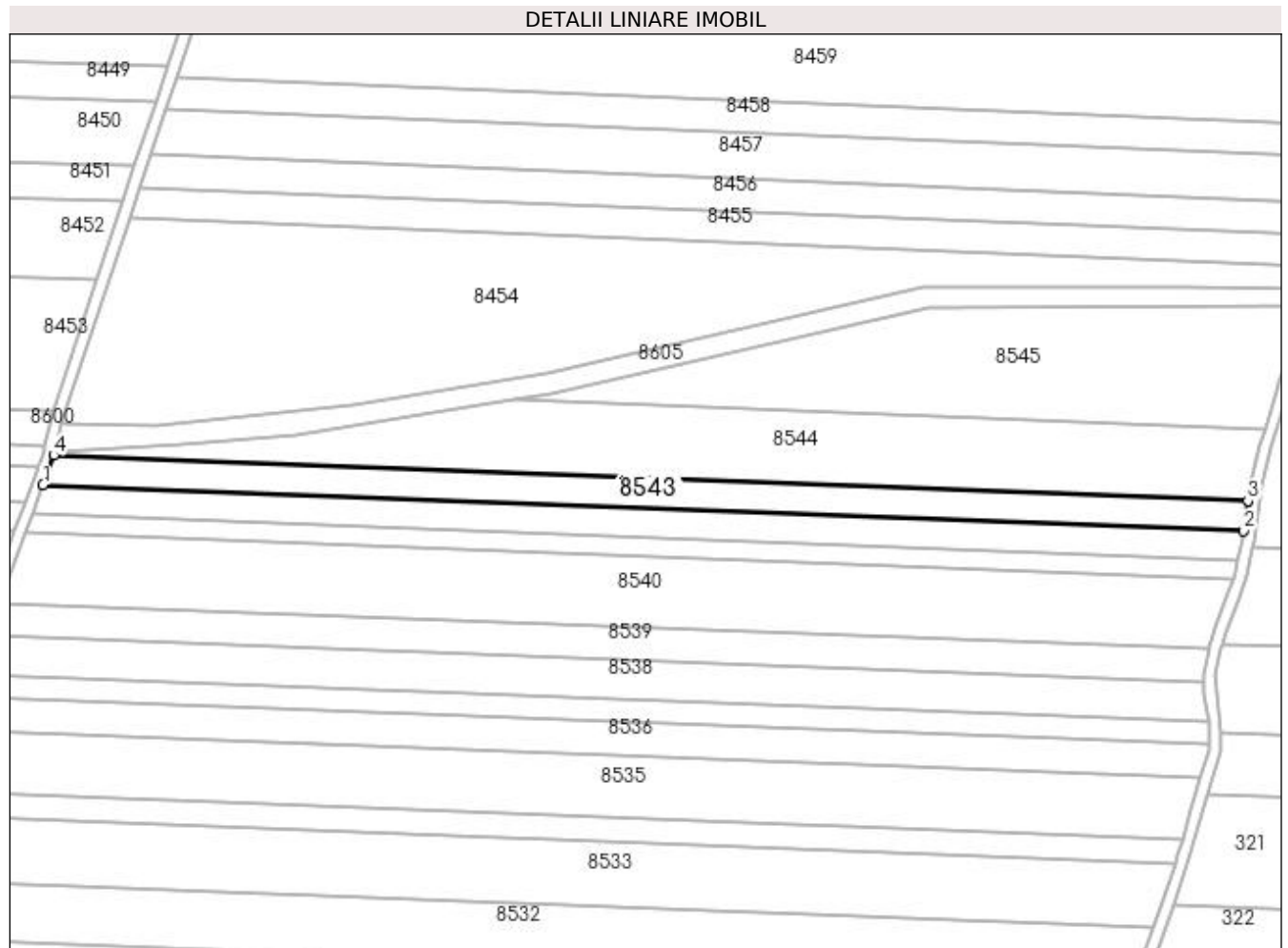
Inscrieri privind dezmembramintele dreptului de proprietate, drepturi reale de garanție și sarcini	Referințe
NU SUNT	

Anexa Nr. 1 La Partea I

Teren

Nr cadastral	Suprafața (mp)*	Observații / Referințe
	4.200	

* Suprafața este determinată în planul de proiecție Stereo 70.



Date referitoare la teren

Crt	Categorie folosință	Intra vilan	Suprafața (mp)	Tarla	Parcelă	Nr. topo	Observații / Referințe
1	arabil	NU	4.200	3	283	-	

Lungime Segmente

1) Valorile lungimilor segmentelor sunt obținute din proiecție în plan.

Punct început	X / Y	Punct sfârșit	X / Y	Lungime segment (** (m)
1	436.148,895 303.316,626	2	436.559,176 303.300,973	410.579
2	436.559,176 303.300,973	3	436.560,734 303.311,178	10.323
3	436.560,734 303.311,178	4	436.152,623 303.326,748	408.408
4	436.152,623 303.326,748	1	436.148,895 303.316,626	10.787

**** Lungimile segmentelor sunt determinate în planul de proiecție Stereo 70 și sunt rotunjite la 1 milimetru.**

***** Distanța dintre puncte este formată din segmente cumulate ce sunt mai mici decât valoarea 1 milimetru.**

**DATE DESPRE IMOBILUL NR. 8544**

Oficiul de Cadastru și Publicitate Imobiliară DOLJ
Biroul de Cadastru și Publicitate Imobiliară Craiova

A. Partea I. Descrierea imobilului

TEREN Extravilan

Adresa: Jud. Dolj, T3, P284

Nr. Crt	Nr cadastral Nr. topografic	Suprafața* (mp)	Observații / Referințe
A1		8.000	Sector cadastral:13 Teren neimprejmuit;

B. Partea II. Proprietari și acte

Inscrieri privitoare la dreptul de proprietate și alte drepturi reale	Referințe
/	
Act Administrativ nr. TDP1032-48563, din 24/03/1995 emis de CJSDPAT DOLJ;	
B1	A1
Intabulare, drept de PROPRIETATE, dobândit prin Reconstituire, cota actuala 1/1, cota initiala 1/1 1) BARBU FLOREA, LIPSA CNP	

C. Partea III. SARCINI .

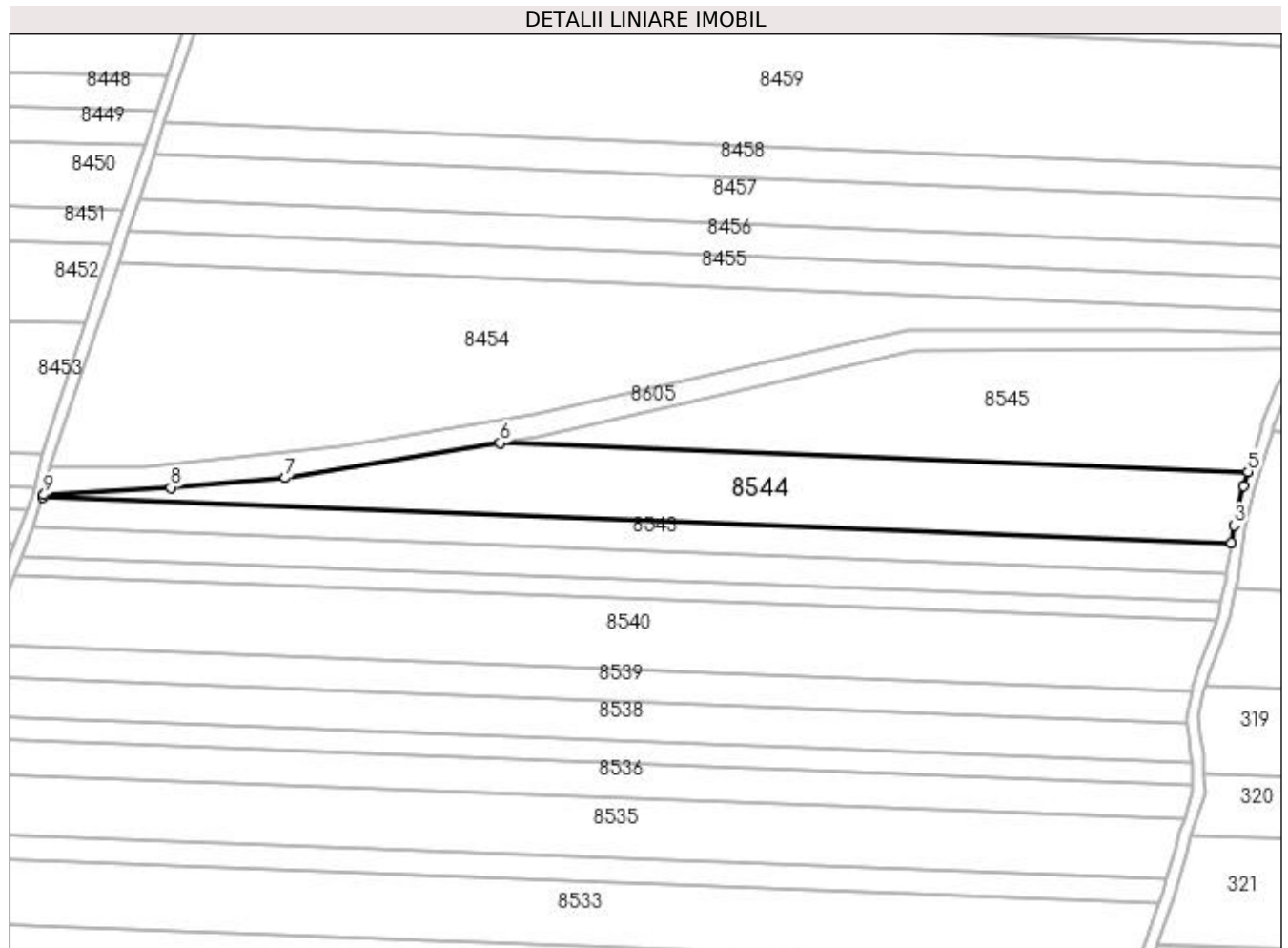
Inscrieri privind dezmembramintele dreptului de proprietate, drepturi reale de garanție și sarcini	Referințe
NU SUNT	

Anexa Nr. 1 La Partea I

Teren

Nr cadastral	Suprafața (mp)*	Observații / Referințe
	8.000	

* Suprafața este determinată în planul de proiecție Stereo 70.



Date referitoare la teren

Crt	Categorie folosință	Intra vilan	Suprafața (mp)	Tarla	Parcelă	Nr. topo	Observații / Referințe
1	arabil	NU	8.000	3	284	-	

Lungime Segmente

1) Valorile lungimilor segmentelor sunt obținute din proiecție în plan.

Punct început	X / Y	Punct sfârșit	X / Y	Lungime segment (** (m)
1	436.152,623 303.326,748	2	436.560,734 303.311,178	408.408
2	436.560,734 303.311,178	3	436.561,659 303.317,231	6.123
3	436.561,659 303.317,231	4	436.564,953 303.330,797	13.96
4	436.564,953 303.330,797	5	436.566,449 303.335,73	5.155
5	436.566,449 303.335,73	6	436.309,578 303.345,53	257.058

Punct început	X / Y	Punct sfârșit	X / Y	Lungime segment (** (m)
6	436.309,578 303.345,53	7	436.235,82 303.333,586	74.719
7	436.235,82 303.333,586	8	436.196,494 303.330,25	39.467
8	436.196,494 303.330,25	9	436.152,989 303.327,741	43.577
9	436.152,989 303.327,741	1	436.152,623 303.326,748	1.058

** Lungimile segmentelor sunt determinate în planul de proiecție Stereo 70 și sunt rotunjite la 1 milimetru.

*** Distanța dintre puncte este formată din segmente cumulate ce sunt mai mici decât valoarea 1 milimetru.

**DATE DESPRE IMOBILUL NR. 8545**

Oficiul de Cadastru și Publicitate Imobiliară DOLJ
Biroul de Cadastru și Publicitate Imobiliară Craiova

A. Partea I. Descrierea imobilului

TEREN Extravilan

Adresa: Jud. Dolj, T3, P285

Nr. Crt	Nr cadastral Nr. topografic	Suprafața* (mp)	Observații / Referințe
A1		7.453	Sector cadastral:13 Teren neimprejmuit;

B. Partea II. Proprietari și acte

Inscrieri privitoare la dreptul de proprietate și alte drepturi reale	Referințe
/	
Act Administrativ nr. TDP853 15011, din 07/09/1997 emis de CJSDPAT DOLJ;	
B1	A1
Intabulare, drept de PROPRIETATE, dobândit prin Reconstituire, cota actuala 1/1, cota initiala 1/1 1) PĂUN MARIN, LIPSA CNP	

C. Partea III. SARCINI .

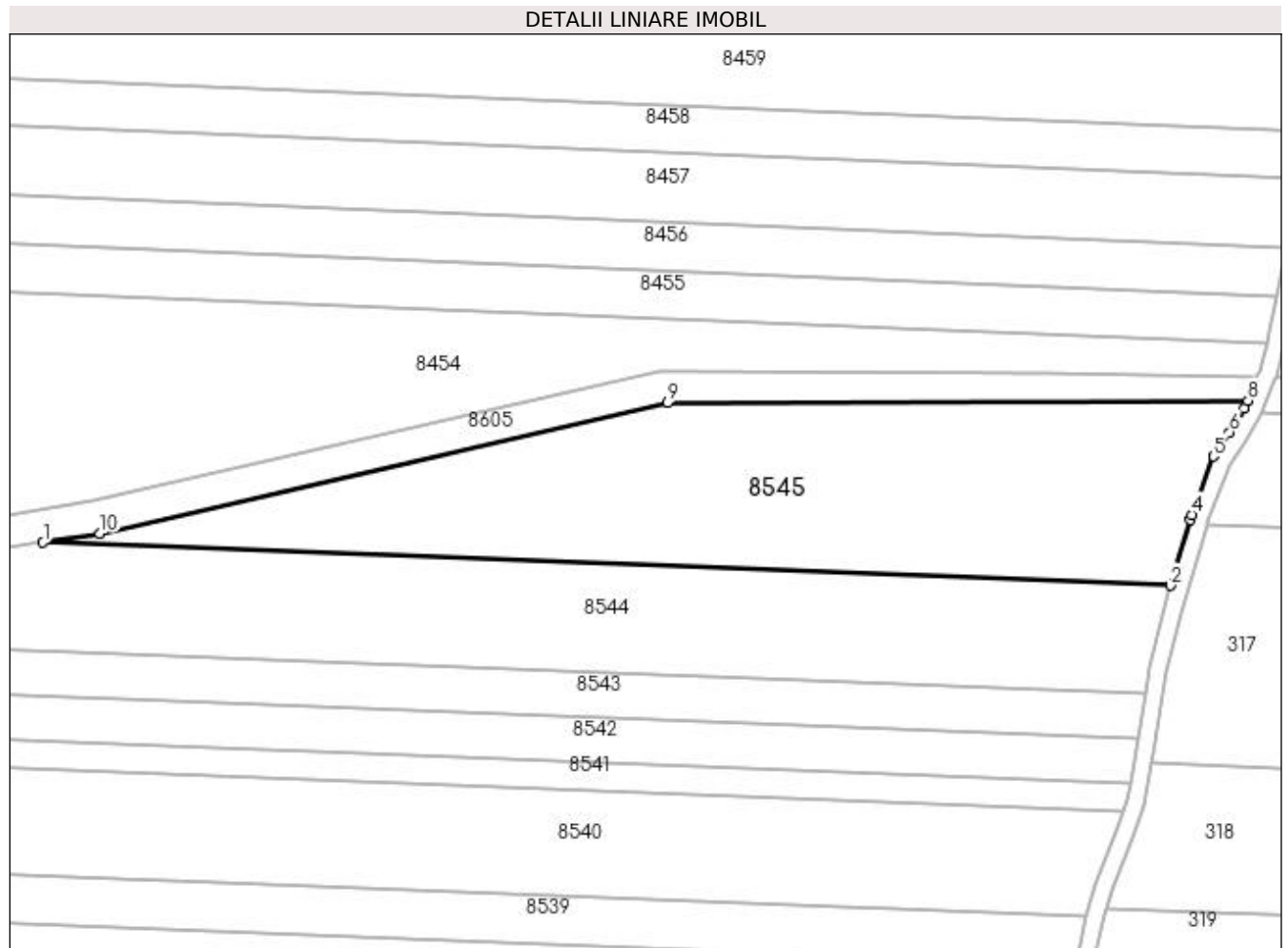
Inscrieri privind dezmembramintele dreptului de proprietate, drepturi reale de garanție și sarcini	Referințe
NU SUNT	

Anexa Nr. 1 La Partea I

Teren

Nr cadastral	Suprafața (mp)*	Observații / Referințe
	7.453	

* Suprafața este determinată în planul de proiecție Stereo 70.



Date referitoare la teren

Crt	Categorie folosință	Intravilan	Suprafața (mp)	Tarla	Parcelă	Nr. topo	Observații / Referințe
1	arabil	NU	7.453	3	285	-	

Lungime Segmente

1) Valorile lungimilor segmentelor sunt obținute din proiecție în plan.

Punct început	X / Y	Punct sfârșit	X / Y	Lungime segment (** (m)
1	436.309,578 303.345,53	2	436.566,449 303.335,73	257.058
2	436.566,449 303.335,73	3	436.571,022 303.350,8	15.749
3	436.571,022 303.350,8	4	436.571,35 303.351,881	1.13
4	436.571,35 303.351,881	5	436.576,352 303.365,174	14.203
5	436.576,352 303.365,174	6	436.579,945 303.370,66	6.558

Punct început	X / Y	Punct sfârșit	X / Y	Lungime segment (** (m)
6	436.579,945 303.370,66	7	436.583,437 303.376,047	6.42
7	436.583,437 303.376,047	8	436.584,152 303.377,912	1.997
8	436.584,152 303.377,912	9	436.451,935 303.377,338	132.218
9	436.451,935 303.377,338	10	436.322,485 303.347,62	132.817
10	436.322,485 303.347,62	1	436.309,578 303.345,53	13.075

** Lungimile segmentelor sunt determinate în planul de proiecție Stereo 70 și sunt rotunjite la 1 milimetru.

*** Distanța dintre puncte este formată din segmente cumulate ce sunt mai mici decât valoarea 1 milimetru.

**DATE DESPRE IMOBILUL NR. 8546**

Oficiul de Cadastru și Publicitate Imobiliară DOLJ
Biroul de Cadastru și Publicitate Imobiliară Craiova

A. Partea I. Descrierea imobilului

TEREN Extravilan

Adresa: Jud. Dolj, T3, P324

Nr. Crt	Nr cadastral Nr. topografic	Suprafața* (mp)	Observații / Referințe
A1		23.625	Sector cadastral:13 Teren neimprejmuit;

B. Partea II. Proprietari și acte

Inscrieri privitoare la dreptul de proprietate și alte drepturi reale	Referințe
/	
Act Administrativ nr. TDP21139, din 09/10/2019 emis de CJSDPAT DOLJ;	
B1	A1
Intabulare, drept de PROPRIETATE, dobândit prin Reconstituire, cota actuala 1/1, cota initiala 1/1 1) STAN MARIN, LIPSA CNP	

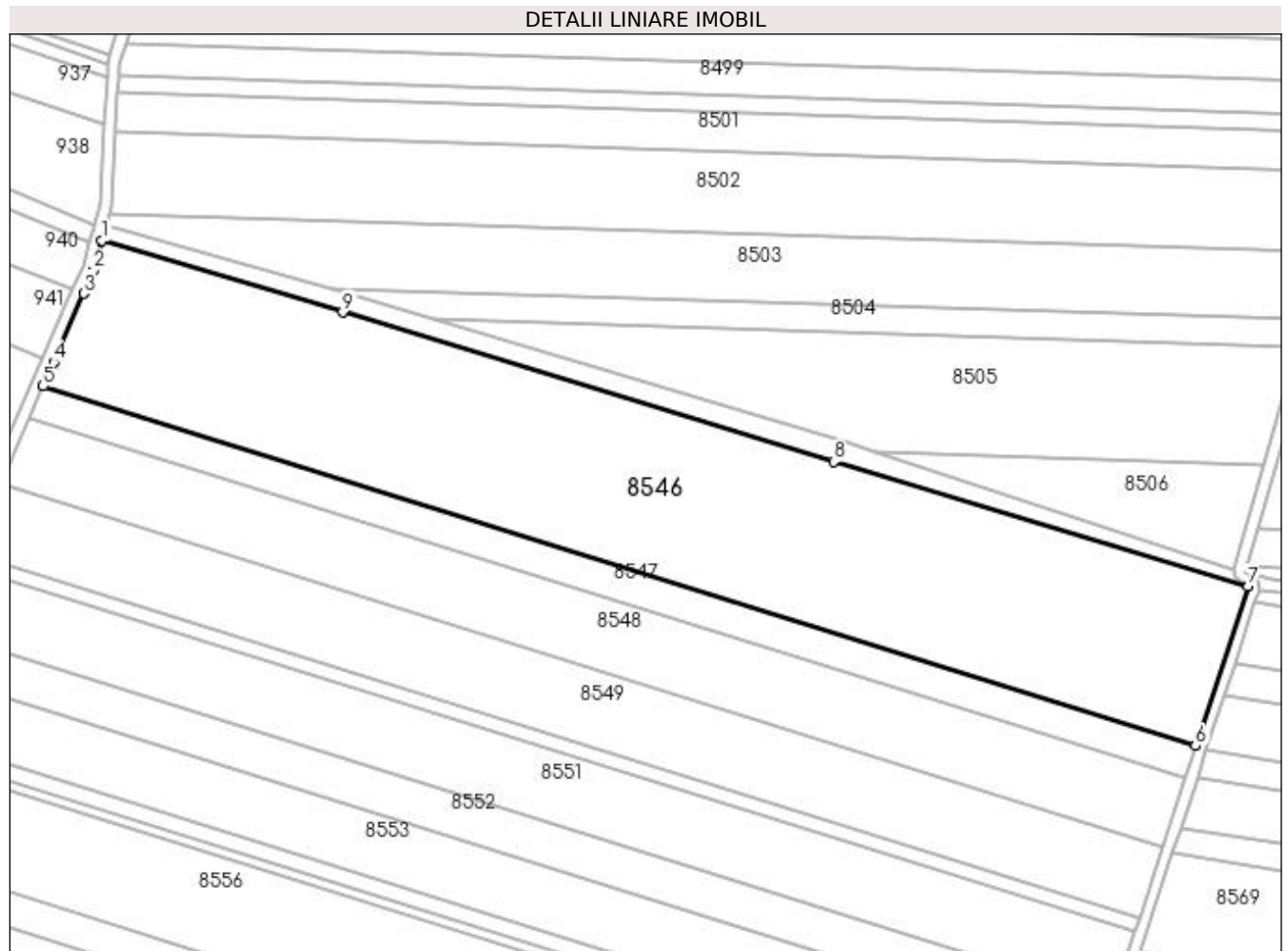
C. Partea III. SARCINI .

Inscrieri privind dezmembramintele dreptului de proprietate, drepturi reale de garanție și sarcini	Referințe
NU SUNT	

Anexa Nr. 1 La Partea I**Teren**

Nr cadastral	Suprafața (mp)*	Observații / Referințe
	23.625	

* Suprafața este determinată în planul de proiecție Stereo 70.

**Date referitoare la teren**

Crt	Categorie folosință	Intra vilan	Suprafața (mp)	Tarla	Parcelă	Nr. topo	Observații / Referințe
1	arabil	NU	23.625	3	324	-	

Lungime Segmente

1) Valorile lungimilor segmentelor sunt obținute din proiecție în plan.

Punct început	X / Y	Punct sfârșit	X / Y	Lungime segment (** (m)
1	435.555,803 302.818,418	2	435.552,838 302.807,997	10.835
2	435.552,838 302.807,997	3	435.549,331 302.799,949	8.779
3	435.549,331 302.799,949	4	435.538,905 302.776,021	26.101
4	435.538,905 302.776,021	5	435.535,247 302.767,625	9.158
5	435.535,247 302.767,625	6	435.936,601 302.642,563	420.387

Punct început	X / Y	Punct sfârșit	X / Y	Lungime segment (** (m)
6	435.936,601 302.642,563	7	435.954,773 302.697,959	58.3
7	435.954,773 302.697,959	8	435.810,618 302.741,443	150.571
8	435.810,618 302.741,443	9	435.639,672 302.793,406	178.669
9	435.639,672 302.793,406	1	435.555,803 302.818,418	87.519

** Lungimile segmentelor sunt determinate în planul de proiecție Stereo 70 și sunt rotunjite la 1 milimetru.

*** Distanța dintre puncte este formată din segmente cumulate ce sunt mai mici decât valoarea 1 milimetru.

**DATE DESPRE IMOBILUL NR. 8547**

Oficiul de Cadastru și Publicitate Imobiliară DOLJ
Biroul de Cadastru și Publicitate Imobiliară Craiova

A. Partea I. Descrierea imobilului

TEREN Extravilan

Adresa: Jud. Dolj, T3, P325

Nr. Crt	Nr cadastral Nr. topografic	Suprafața* (mp)	Observații / Referințe
A1		5.000	Sector cadastral:13 Teren neimprejmuit;

B. Partea II. Proprietari și acte

Inscrieri privitoare la dreptul de proprietate și alte drepturi reale		Referințe
/		
Act Administrativ nr. TDP1012-48563, din 20/03/1995 emis de CJSDPAT DOLJ (Defunct conform certificat de deces seria DZ nr 006405 din data de 14.10.2010);		
B1	Intabulare, drept de PROPRIETATE, dobandit prin Reconstituire, cota actuala 1/1, cota initiala 1/1 1) STAN FLORICA, LIPSA CNP 2) BADAN PETRE DEFUNCT:Da 3) BĂDAN CONSTATNIN, LIPSA CNP	A1

C. Partea III. SARCINI .

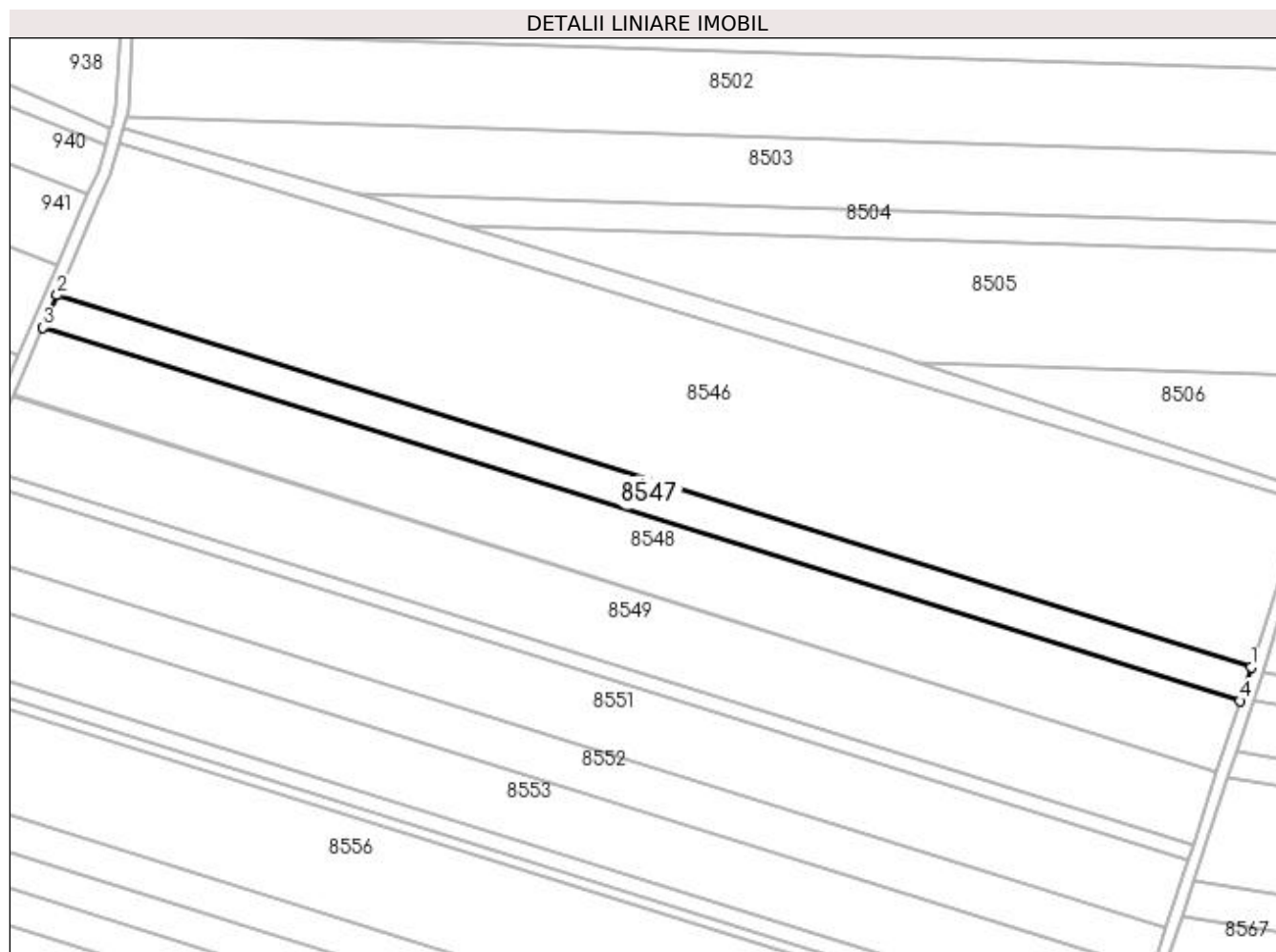
Inscrieri privind dezmembramintele dreptului de proprietate, drepturi reale de garanție și sarcini	Referințe
NU SUNT	

Anexa Nr. 1 La Partea I

Teren

Nr cadastral	Suprafața (mp)*	Observații / Referințe
	5.000	

* Suprafața este determinată în planul de proiecție Stereo 70.



Date referitoare la teren

Crt	Categorie folosință	Intra vilan	Suprafața (mp)	Tarla	Parcelă	Nr. topo	Observații / Referințe
1	arabil	NU	5.000	3	325	-	

Lungime Segmente

1) Valorile lungimilor segmentelor sunt obținute din proiecție în plan.

Punct început	X / Y	Punct sfârșit	X / Y	Lungime segment (** (m)
1	435.936,601 302.642,563	2	435.535,247 302.767,625	420.387
2	435.535,247 302.767,625	3	435.530,474 302.756,671	11.949
3	435.530,474 302.756,671	4	435.932,899 302.631,276	421.509
4	435.932,899 302.631,276	1	435.936,601 302.642,563	11.879

**** Lungimile segmentelor sunt determinate în planul de proiecție Stereo 70 și sunt rotunjite la 1 milimetru.**

***** Distanța dintre puncte este formată din segmente cumulate ce sunt mai mici decât valoarea 1 milimetru.**

**DATE DESPRE IMOBILUL NR. 8548**

Oficiul de Cadastru și Publicitate Imobiliară DOLJ
Biroul de Cadastru și Publicitate Imobiliară Craiova

A. Partea I. Descrierea imobilului

TEREN Extravilan

Adresa: Jud. Dolj, T3, P299

Nr. Crt	Nr cadastral Nr. topografic	Suprafața* (mp)	Observații / Referințe
A1		10.600	Sector cadastral:13 Teren neimprejmuit;

B. Partea II. Proprietari și acte

Inscrieri privitoare la dreptul de proprietate și alte drepturi reale	Referințe
/	
Act Administrativ nr. TDP295-2192, din 01/02/1994 emis de CJSDPAT DOLJ;	
B1	A1
Intabulare, drept de PROPRIETATE, dobândit prin Reconstituire, cota actuala 1/1, cota initiala 1/1 1) BIMBIRICĂ MARIN , LIPSA CNP	

C. Partea III. SARCINI .

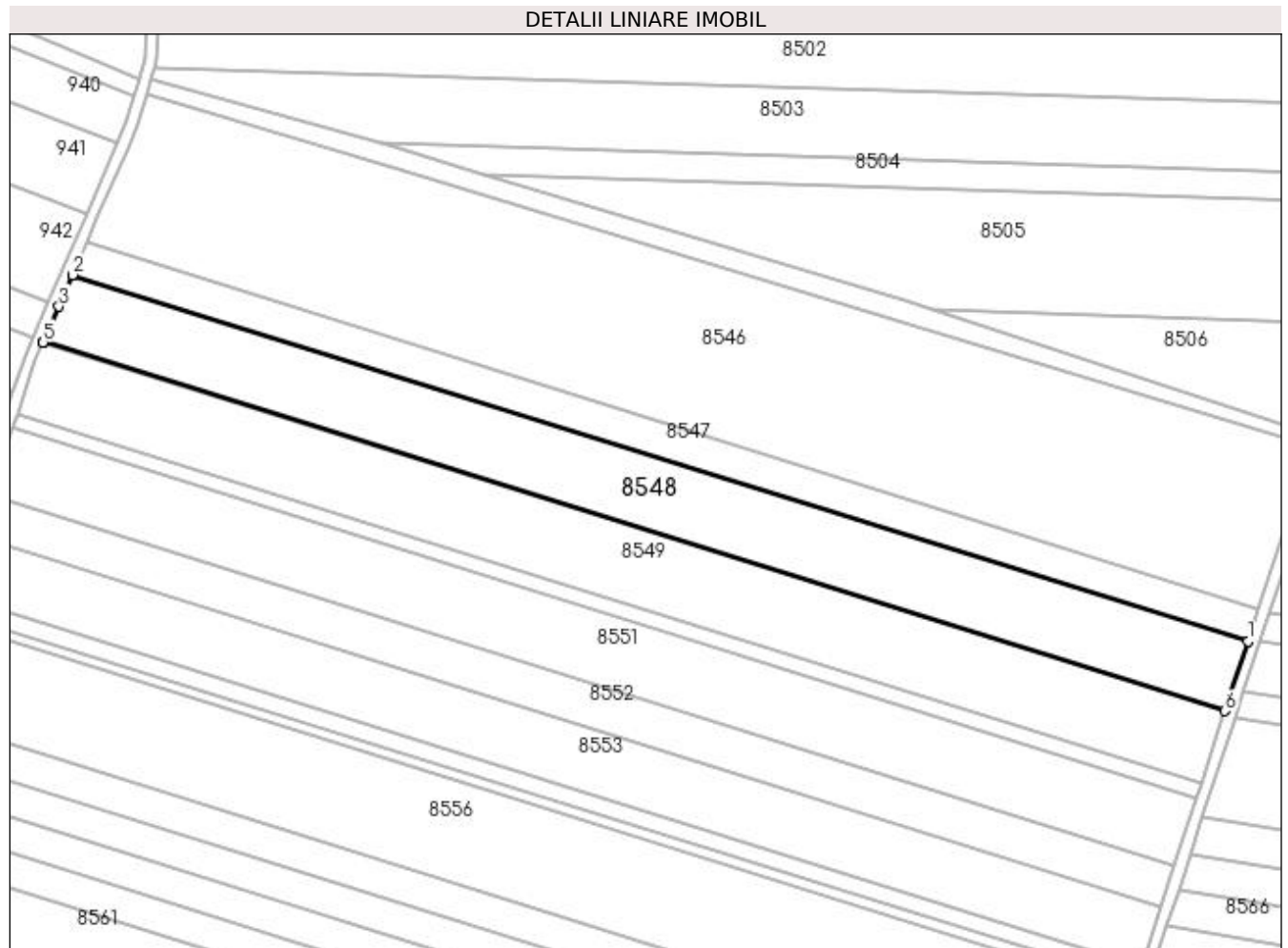
Inscrieri privind dezmembramintele dreptului de proprietate, drepturi reale de garanție și sarcini	Referințe
NU SUNT	

Anexa Nr. 1 La Partea I

Teren

Nr cadastral	Suprafața (mp)*	Observații / Referințe
	10.600	

* Suprafața este determinată în planul de proiecție Stereo 70.



Date referitoare la teren

Crt	Categorie folosință	Intra vilan	Suprafața (mp)	Tarla	Parcelă	Nr. topo	Observații / Referințe
1	arabil	NU	10.600	3	299	-	

Lungime Segmente

1) Valorile lungimilor segmentelor sunt obținute din proiecție în plan.

Punct început	X / Y	Punct sfârșit	X / Y	Lungime segment (** (m)
1	435.932,899 302.631,276	2	435.530,474 302.756,671	421.509
2	435.530,474 302.756,671	3	435.525,773 302.745,881	11.77
3	435.525,773 302.745,881	4	435.520,527 302.733,843	13.131
4	435.520,527 302.733,843	5	435.520,397 302.733,544	0.326
5	435.520,397 302.733,544	6	435.925,081 302.607,445	423.875

Punct început	X / Y	Punct sfârșit	X / Y	Lungime segment (** (m)
6	435.925,081 302.607,445	1	435.932,899 302.631,276	25.081

** Lungimile segmentelor sunt determinate în planul de proiecție Stereo 70 și sunt rotunjite la 1 milimetru.

*** Distanța dintre puncte este formată din segmente cumulate ce sunt mai mici decât valoarea 1 milimetru.

**DATE DESPRE IMOBILUL NR. 8549**

Oficiul de Cadastru și Publicitate Imobiliară DOLJ
Biroul de Cadastru și Publicitate Imobiliară Craiova

A. Partea I. Descrierea imobilului

TEREN Extravilan

Adresa: Jud. Dolj, T3, P327

Nr. Crt	Nr cadastral Nr. topografic	Suprafața* (mp)	Observații / Referințe
A1	32284	11.000	Sector cadastral:13 Teren neimprejmuit;

B. Partea II. Proprietari și acte

Inscrieri privitoare la dreptul de proprietate și alte drepturi reale		Referințe
133392 / 18/07/2018		
Hotarare Judecatoreasca nr. SENTINTA CIVILA NR.3141, din 02/12/2014 emis de JUDECATORIA CARACAL dosar nr 1649/207/214;		
B1	Intabulare, drept de PROPRIETATE, dobandit prin Hotarare Judecatoreasca, cota actuala 1/1, cota initiala 1/1 1) SC RURAL OLTENIA SRL, CIF:22112978	A1

C. Partea III. SARCINI .

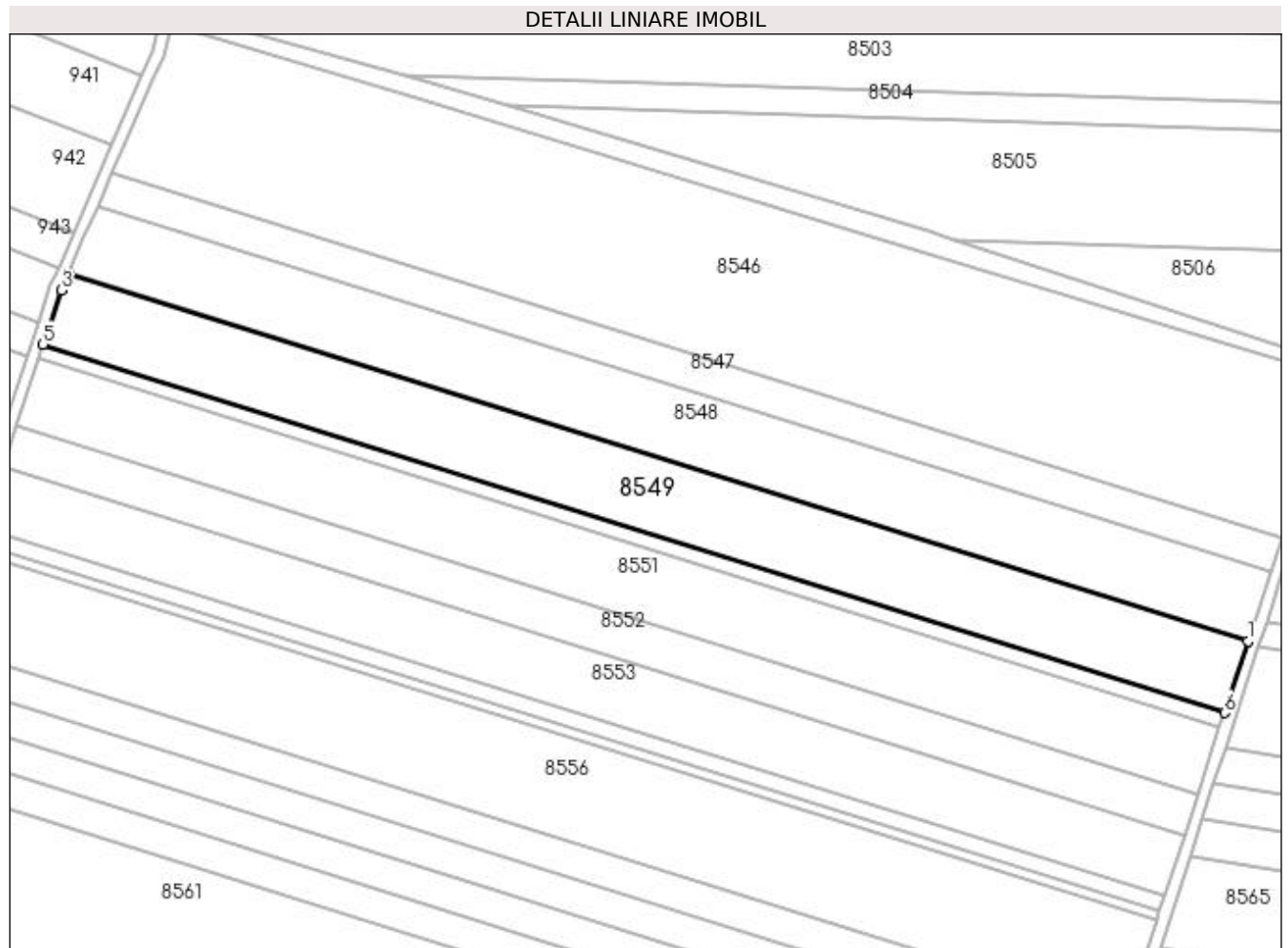
Inscrieri privind dezmembramintele dreptului de proprietate, drepturi reale de garanție și sarcini	Referințe
NU SUNT	

Anexa Nr. 1 La Partea I

Teren

Nr cadastral	Suprafața (mp)*	Observații / Referințe
32284	11.000	

* Suprafața este determinată în planul de proiecție Stereo 70.



Date referitoare la teren

Crt	Categorie folosință	Intra vilan	Suprafața (mp)	Tarla	Parcelă	Nr. topo	Observații / Referințe
1	arabil	NU	11.000	3	327	-	

Lungime Segmente

1) Valorile lungimilor segmentelor sunt obținute din proiecție în plan.

Punct început	X / Y	Punct sfârșit	X / Y	Lungime segment (** (m)
1	435.925,081 302.607,445	2	435.520,397 302.733,544	423.875
2	435.520,397 302.733,544	3	435.517,842 302.727,682	6.395
3	435.517,842 302.727,682	4	435.513,692 302.715,278	13.08
4	435.513,692 302.715,278	5	435.511,656 302.709,123	6.483
5	435.511,656 302.709,123	6	435.917,003 302.582,817	424.57

Punct început	X / Y	Punct sfârșit	X / Y	Lungime segment (** (m)
6	435.917,003 302.582,817	1	435.925,081 302.607,445	25.919

** Lungimile segmentelor sunt determinate în planul de proiecție Stereo 70 și sunt rotunjite la 1 milimetru.

*** Distanța dintre puncte este formată din segmente cumulate ce sunt mai mici decât valoarea 1 milimetru.

**DATE DESPRE IMOBILUL NR. 8550**

Oficiul de Cadastru și Publicitate Imobiliară DOLJ
 Biroul de Cadastru și Publicitate Imobiliară Craiova

A. Partea I. Descrierea imobilului

TEREN Extravilan

Adresa: Jud. Dolj, T3, P337

Nr. Crt	Nr cadastral Nr. topografic	Suprafața* (mp)	Observații / Referințe
A1	31819	2.200	Sector cadastral:13 Teren neimprejmuit;

B. Partea II. Proprietari și acte

Inscrieri privitoare la dreptul de proprietate și alte drepturi reale	Referințe
91537 / 11/07/2016	
Act Notarial nr. CONTRACT DE VANZARE AUT NR 1623, din 08/07/2016 emis de NP Sorop Alexandru Oliviu;	
B1	A1
Intabulare, drept de PROPRIETATE, dobândit prin Conventie, cota actuala 1/1, cota initiala 1/1 1) SC AGRI TERENURI SA, CIF:24816228	

C. Partea III. SARCINI .

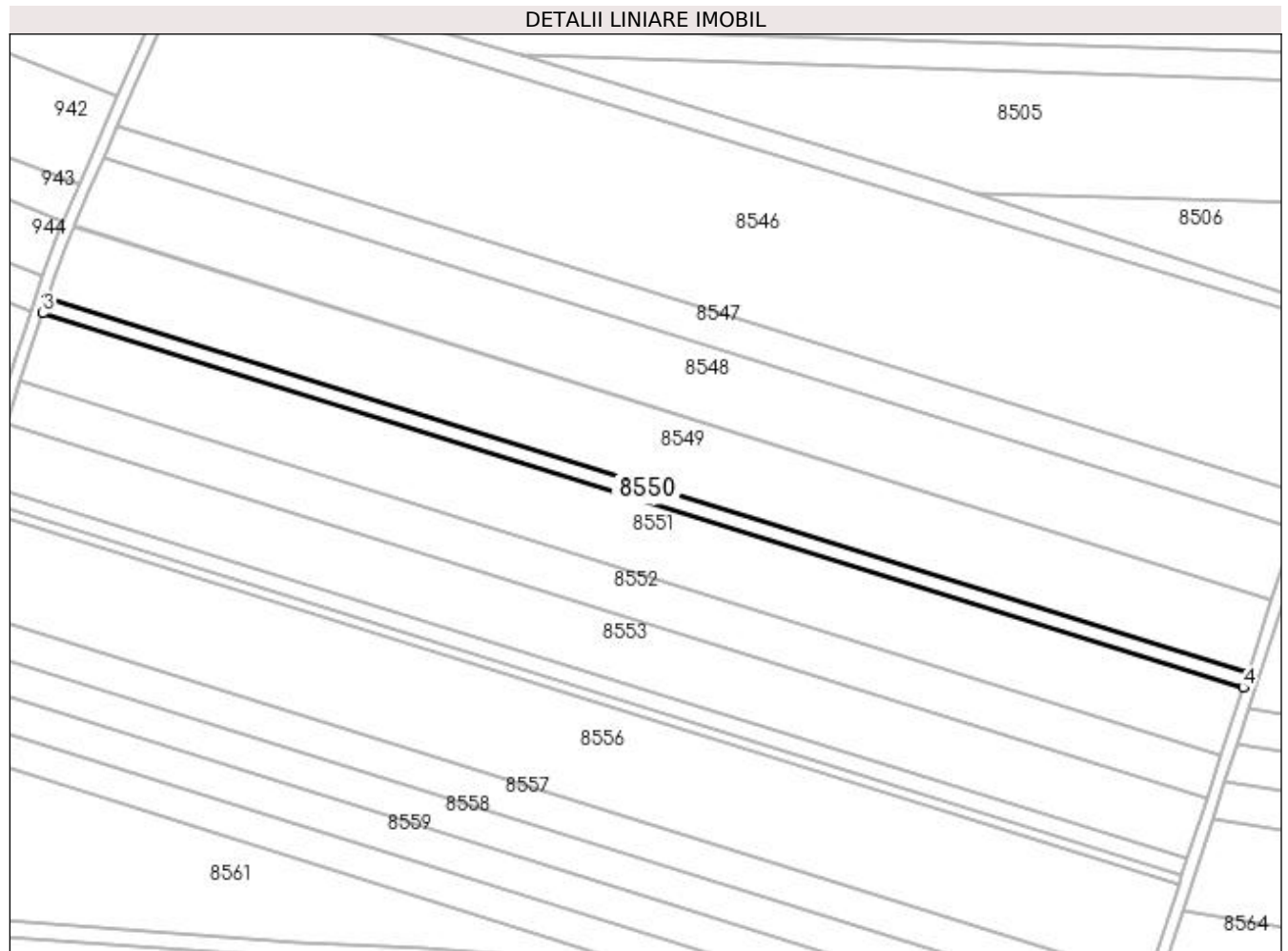
Inscrieri privind dezmembramintele dreptului de proprietate, drepturi reale de garanție și sarcini	Referințe
NU SUNT	

Anexa Nr. 1 La Partea I

Teren

Nr cadastral	Suprafața (mp)*	Observații / Referințe
31819	2.200	

* Suprafața este determinată în planul de proiecție Stereo 70.



Date referitoare la teren

Crt	Categorie folosință	Intravilan	Suprafața (mp)	Tarla	Parcelă	Nr. topo	Observații / Referințe
1	arabil	NU	2.200	3	337	-	

Lungime Segmente

1) Valorile lungimilor segmentelor sunt obținute din proiecție în plan.

Punct început	X / Y	Punct sfârșit	X / Y	Lungime segment (** (m)
1	435.917,003 302.582,817	2	435.511,656 302.709,123	424.57
2	435.511,656 302.709,123	3	435.510,028 302.704,203	5.182
3	435.510,028 302.704,203	4	435.915,387 302.577,893	424.582
4	435.915,387 302.577,893	1	435.917,003 302.582,817	5.182

**** Lungimile segmentelor sunt determinate în planul de proiecție Stereo 70 și sunt rotunjite la 1 milimetru.**

***** Distanța dintre puncte este formată din segmente cumulate ce sunt mai mici decât valoarea 1 milimetru.**

**DATE DESPRE IMOBILUL NR. 8551**

Oficiul de Cadastru și Publicitate Imobiliară DOLJ
Biroul de Cadastru și Publicitate Imobiliară Craiova

A. Partea I. Descrierea imobilului

TEREN Extravilan

Adresa: Jud. Dolj, T3, P328

Nr. Crt	Nr cadastral Nr. topografic	Suprafața* (mp)	Observații / Referințe
A1		10.300	Sector cadastral:13 Teren neimprejmuit;

B. Partea II. Proprietari și acte

Inscrieri privitoare la dreptul de proprietate și alte drepturi reale	Referințe
/	
Act Administrativ nr. TDP713-9674, din 03/09/1997 emis de CJSDPAT DOLJ;	
B1	A1
Intabulare, drept de PROPRIETATE, dobandit prin Reconstituire, cota actuala 1/1, cota initiala 1/1 1) ILIE ELENA, LIPSA CNP	

C. Partea III. SARCINI .

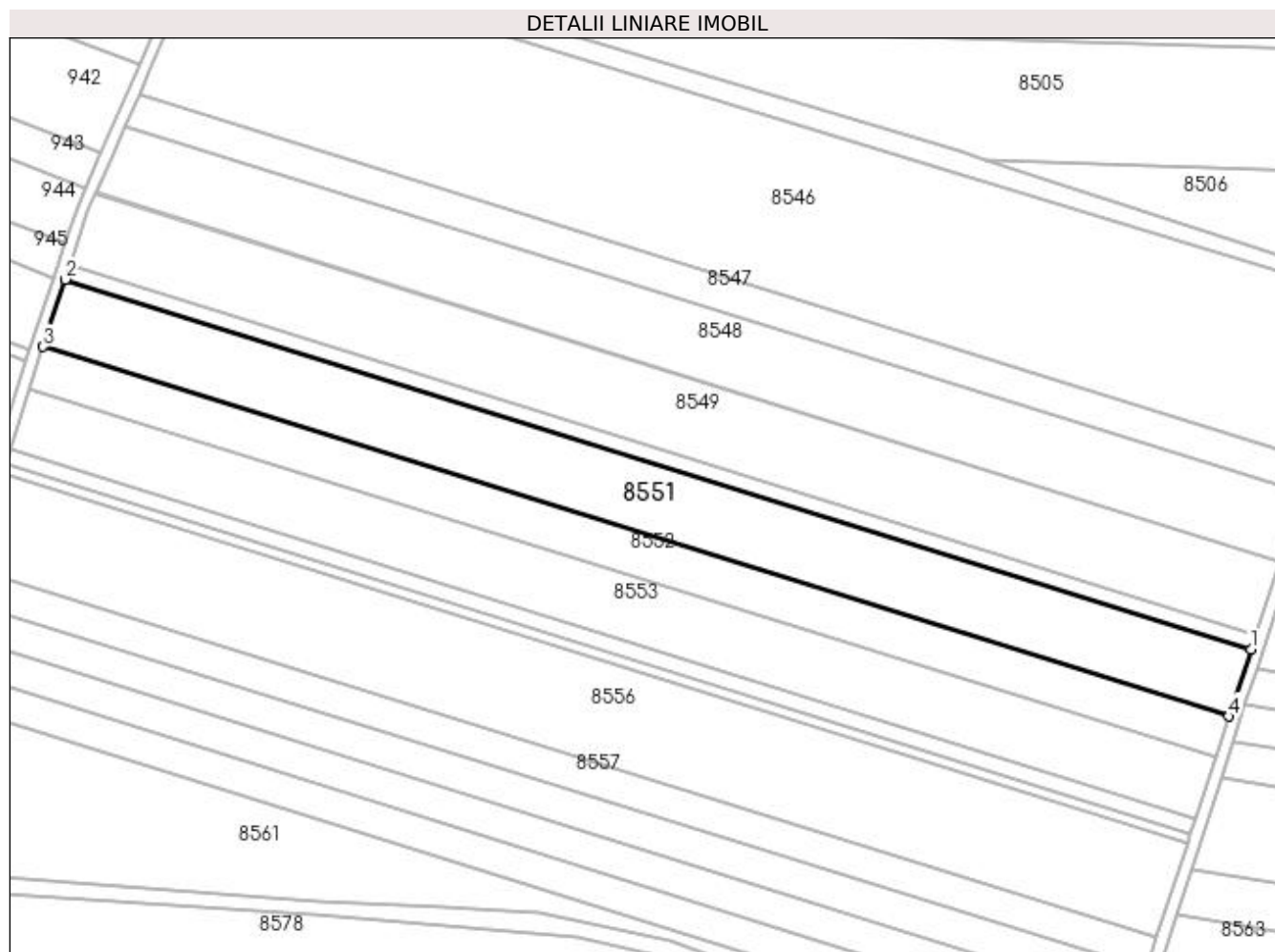
Inscrieri privind dezmembramintele dreptului de proprietate, drepturi reale de garanție și sarcini	Referințe
NU SUNT	

Anexa Nr. 1 La Partea I

Teren

Nr cadastral	Suprafața (mp)*	Observații / Referințe
	10.300	

* Suprafața este determinată în planul de proiecție Stereo 70.



Date referitoare la teren

Crt	Categorie folosință	Intra vilan	Suprafața (mp)	Tarla	Parcelă	Nr. topo	Observații / Referințe
1	arabil	NU	10.300	3	328	-	

Lungime Segmente

1) Valorile lungimilor segmentelor sunt obținute din proiecție în plan.

Punct început	X / Y	Punct sfârșit	X / Y	Lungime segment (** (m)
1	435.915,387 302.577,893	2	435.510,028 302.704,203	424.582
2	435.510,028 302.704,203	3	435.502,406 302.681,17	24.261
3	435.502,406 302.681,17	4	435.907,826 302.554,841	424.646
4	435.907,826 302.554,841	1	435.915,387 302.577,893	24.26

**** Lungimile segmentelor sunt determinate în planul de proiecție Stereo 70 și sunt rotunjite la 1 milimetru.**

***** Distanța dintre puncte este formată din segmente cumulate ce sunt mai mici decât valoarea 1 milimetru.**

**DATE DESPRE IMOBILUL NR. 8552**

Oficiul de Cadastru și Publicitate Imobiliară DOLJ
Biroul de Cadastru și Publicitate Imobiliară Craiova

A. Partea I. Descrierea imobilului

TEREN Extravilan

Adresa: Jud. Dolj, T3, P229

Nr. Crt	Nr cadastral Nr. topografic	Suprafața* (mp)	Observații / Referințe
A1		6.300	Sector cadastral:13 Teren neimprejmuit;

B. Partea II. Proprietari și acte

Inscrieri privitoare la dreptul de proprietate și alte drepturi reale	Referințe
/	
Act Administrativ nr. TDP883-15011, din 13/12/1995 emis de CJSDPAT DOLJ;	
B1	A1
Intabulare, drept de PROPRIETATE, dobândit prin Reconstituire, cota actuala 1/1, cota initiala 1/1 1) BĂZĂVAN IOANA , LIPSA CNP	

C. Partea III. SARCINI .

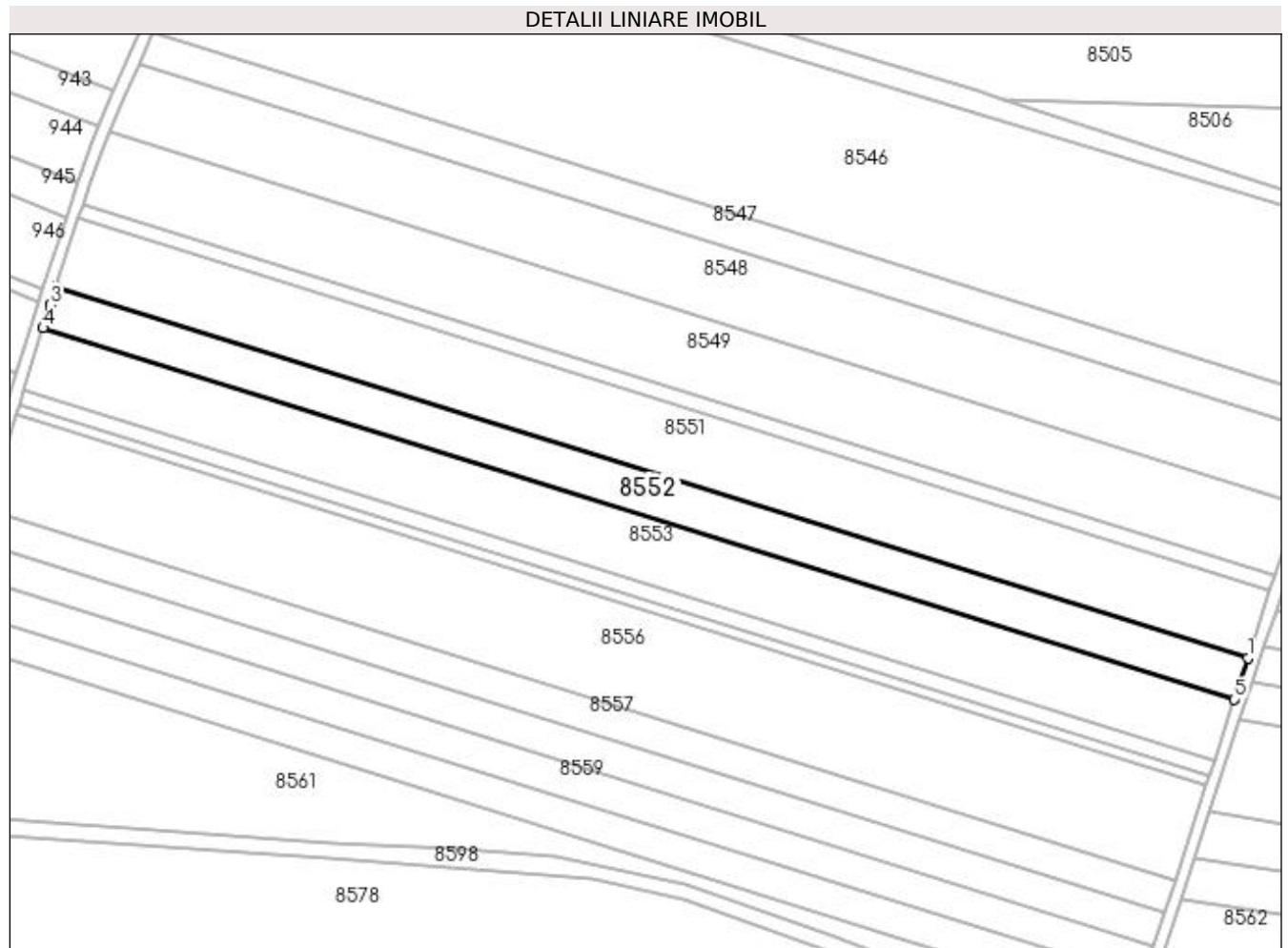
Inscrieri privind dezmembramintele dreptului de proprietate, drepturi reale de garanție și sarcini	Referințe
NU SUNT	

Anexa Nr. 1 La Partea I

Teren

Nr cadastral	Suprafața (mp)*	Observații / Referințe
	6.300	

* Suprafața este determinată în planul de proiecție Stereo 70.



Date referitoare la teren

Crt	Categorie folosință	Intravilan	Suprafața (mp)	Tarla	Parcelă	Nr. topo	Observații / Referințe
1	arabil	NU	6.300	3	229	-	

Lungime Segmente

1) Valorile lungimilor segmentelor sunt obținute din proiecție în plan.

Punct început	X / Y	Punct sfârșit	X / Y	Lungime segment (** (m)
1	435.907,826 302.554,841	2	435.502,406 302.681,17	424.646
2	435.502,406 302.681,17	3	435.500,365 302.675,001	6.498
3	435.500,365 302.675,001	4	435.497,905 302.667,032	8.34
4	435.497,905 302.667,032	5	435.903,201 302.540,742	424.516
5	435.903,201 302.540,742	1	435.907,826 302.554,841	14.838

**** Lungimile segmentelor sunt determinate în planul de proiecție Stereo 70 și sunt rotunjite la 1 milimetru.**

***** Distanța dintre puncte este formată din segmente cumulate ce sunt mai mici decât valoarea 1 milimetru.**

**DATE DESPRE IMOBILUL NR. 8553**

Oficiul de Cadastru și Publicitate Imobiliară DOLJ
Biroul de Cadastru și Publicitate Imobiliară Craiova

A. Partea I. Descrierea imobilului

TEREN Extravilan

Adresa: Jud. Dolj, T3, P330/1

Nr. Crt	Nr cadastral Nr. topografic	Suprafața* (mp)	Observații / Referințe
A1		9.224	Sector cadastral:13 Teren neimprejmuit;

B. Partea II. Proprietari și acte

Inscrieri privitoare la dreptul de proprietate și alte drepturi reale	Referințe
/	
Act Administrativ nr. TDP14850, din 12/05/2010 emis de CJSDPAT DOLJ;	
B1	A1
Intabulare, drept de PROPRIETATE, dobândit prin Reconstituire, cota actuala 1/1, cota initiala 1/1 1) ȘTEFAN RADU, LIPSA CNP	

C. Partea III. SARCINI .

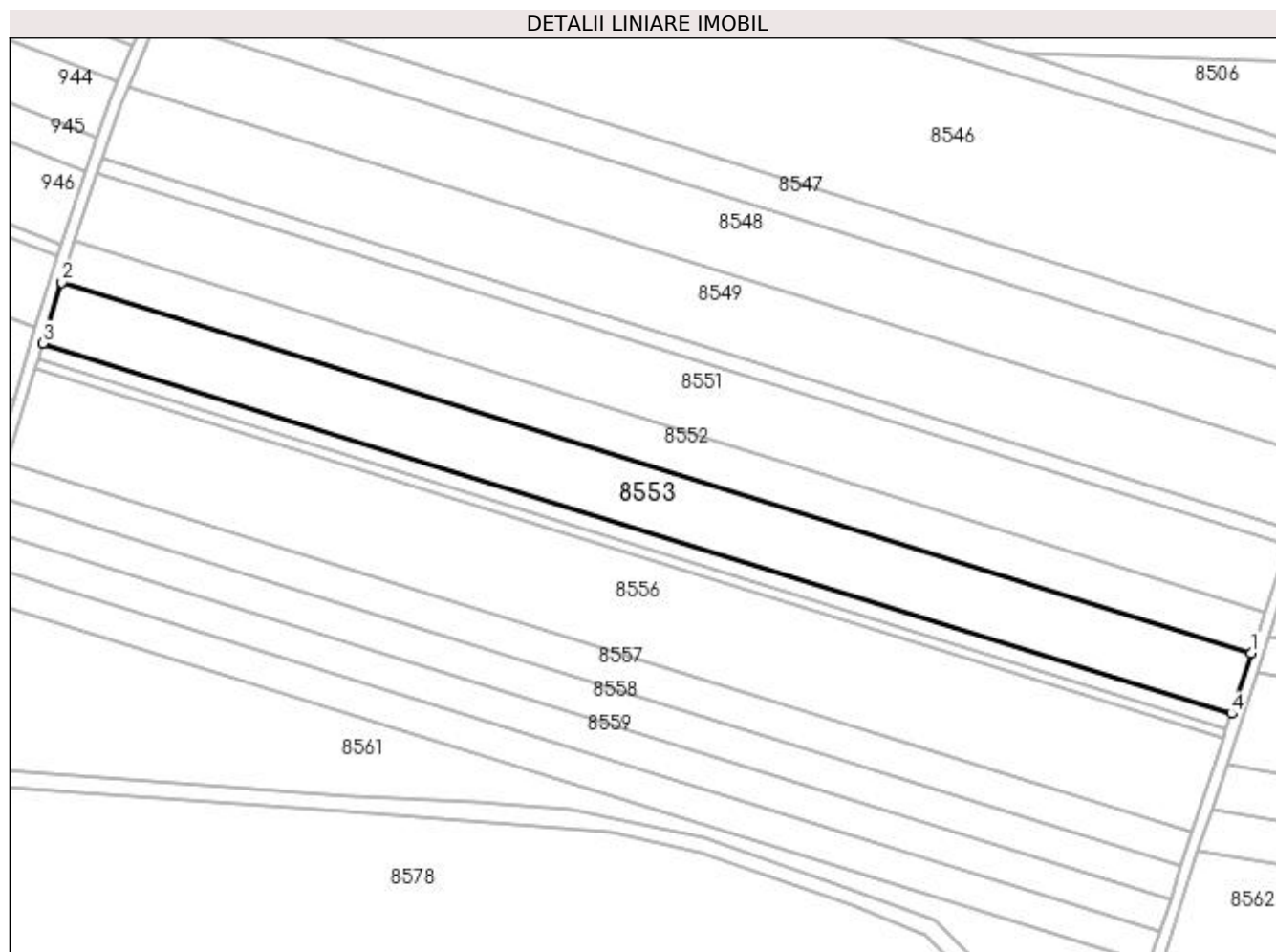
Inscrieri privind dezmembramintele dreptului de proprietate, drepturi reale de garanție și sarcini	Referințe
NU SUNT	

Anexa Nr. 1 La Partea I

Teren

Nr cadastral	Suprafața (mp)*	Observații / Referințe
	9.224	

* Suprafața este determinată în planul de proiecție Stereo 70.



Date referitoare la teren

Crt	Categorie folosință	Intra vilan	Suprafața (mp)	Tarla	Parcelă	Nr. topo	Observații / Referințe
1	arabil	NU	9.224	3	330/1	-	

Lungime Segmente

1) Valorile lungimilor segmentelor sunt obținute din proiecție în plan.

Punct început	X / Y	Punct sfârșit	X / Y	Lungime segment (** (m)
1	435.903,201 302.540,742	2	435.497,905 302.667,032	424.516
2	435.497,905 302.667,032	3	435.491,492 302.646,261	21.738
3	435.491,492 302.646,261	4	435.896,425 302.520,085	424.136
4	435.896,425 302.520,085	1	435.903,201 302.540,742	21.74

**** Lungimile segmentelor sunt determinate în planul de proiecție Stereo 70 și sunt rotunjite la 1 milimetru.**

***** Distanța dintre puncte este formată din segmente cumulate ce sunt mai mici decât valoarea 1 milimetru.**

**DATE DESPRE IMOBILUL NR. 8554**

Oficiul de Cadastru și Publicitate Imobiliară DOLJ
Biroul de Cadastru și Publicitate Imobiliară Craiova

A. Partea I. Descrierea imobilului

TEREN Extravilan

Adresa: Jud. Dolj, T3, P330/2

Nr. Crt	Nr cadastral Nr. topografic	Suprafața* (mp)	Observații / Referințe
A1		2.349	Sector cadastral:13 Teren neimprejmuit;

B. Partea II. Proprietari și acte

Inscrieri privitoare la dreptul de proprietate și alte drepturi reale	Referințe
/	
Act Administrativ nr. TDP527-2198, din 02/03/1994 emis de CJSDPAT DOLJ;	
B1	A1
Intabulare, drept de PROPRIETATE, dobandit prin Reconstituire, cota actuala 1/1, cota initiala 1/1	
1) VIERU SMARANDACHE , LIPSA CNP	
2) VIERU DUMITRU , LIPSA CNP	

C. Partea III. SARCINI .

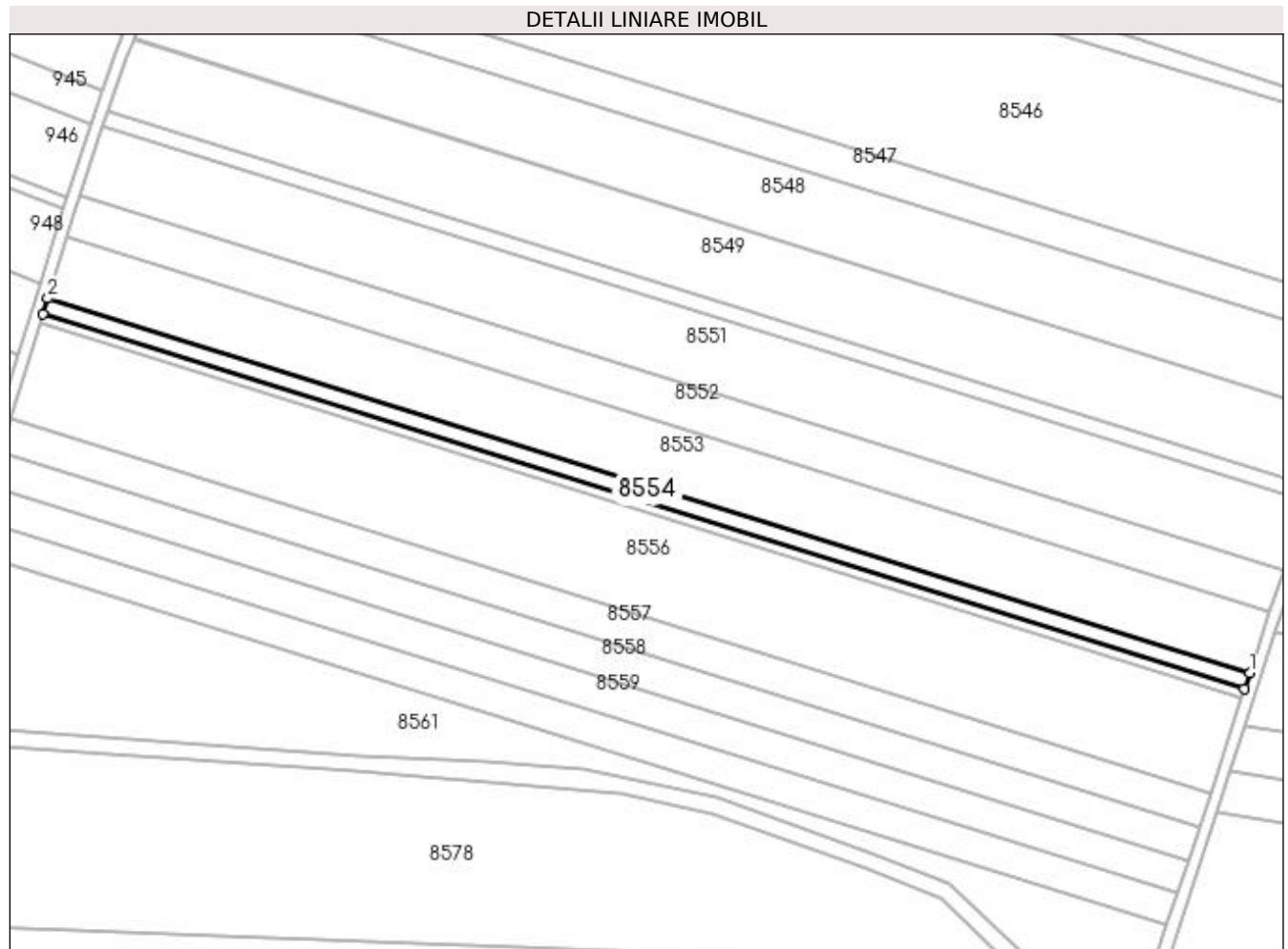
Inscrieri privind dezmembramintele dreptului de proprietate, drepturi reale de garanție și sarcini	Referințe
NU SUNT	

Anexa Nr. 1 La Partea I

Teren

Nr cadastral	Suprafața (mp)*	Observații / Referințe
	2.349	

* Suprafața este determinată în planul de proiecție Stereo 70.



Date referitoare la teren

Crt	Categorie folosință	Intra vilan	Suprafața (mp)	Tarla	Parcelă	Nr. topo	Observații / Referințe
1	arabil	NU	2.349	3	330/2	-	

Lungime Segmente

1) Valorile lungimilor segmentelor sunt obținute din proiecție în plan.

Punct început	X / Y	Punct sfârșit	X / Y	Lungime segment (** (m)
1	435.896,425 302.520,085	2	435.491,492 302.646,261	424.136
2	435.491,492 302.646,261	3	435.489,858 302.640,969	5.539
3	435.489,858 302.640,969	4	435.894,698 302.514,821	424.039
4	435.894,698 302.514,821	1	435.896,425 302.520,085	5.54

**** Lungimile segmentelor sunt determinate în planul de proiecție Stereo 70 și sunt rotunjite la 1 milimetru.**

***** Distanța dintre puncte este formată din segmente cumulate ce sunt mai mici decât valoarea 1 milimetru.**

**DATE DESPRE IMOBILUL NR. 8555**

Oficiul de Cadastru și Publicitate Imobiliară DOLJ
Biroul de Cadastru și Publicitate Imobiliară Craiova

A. Partea I. Descrierea imobilului

TEREN Extravilan

Adresa: Jud. Dolj, T3, P330

Nr. Crt	Nr cadastral Nr. topografic	Suprafața* (mp)	Observații / Referințe
A1		1.400	Sector cadastral:13 Teren neimpregmuit;

B. Partea II. Proprietari și acte

Inscrieri privitoare la dreptul de proprietate și alte drepturi reale	Referințe
/	
Act Administrativ nr. TDP883-15011, din 13/12/1995 emis de CJSDPAT DOLJ;	
B1	A1
Intabulare, drept de PROPRIETATE, dobandit prin Reconstituire, cota actuala 1/1, cota initiala 1/1 1) BĂZĂVAN IOANA , LIPSA CNP	

C. Partea III. SARCINI .

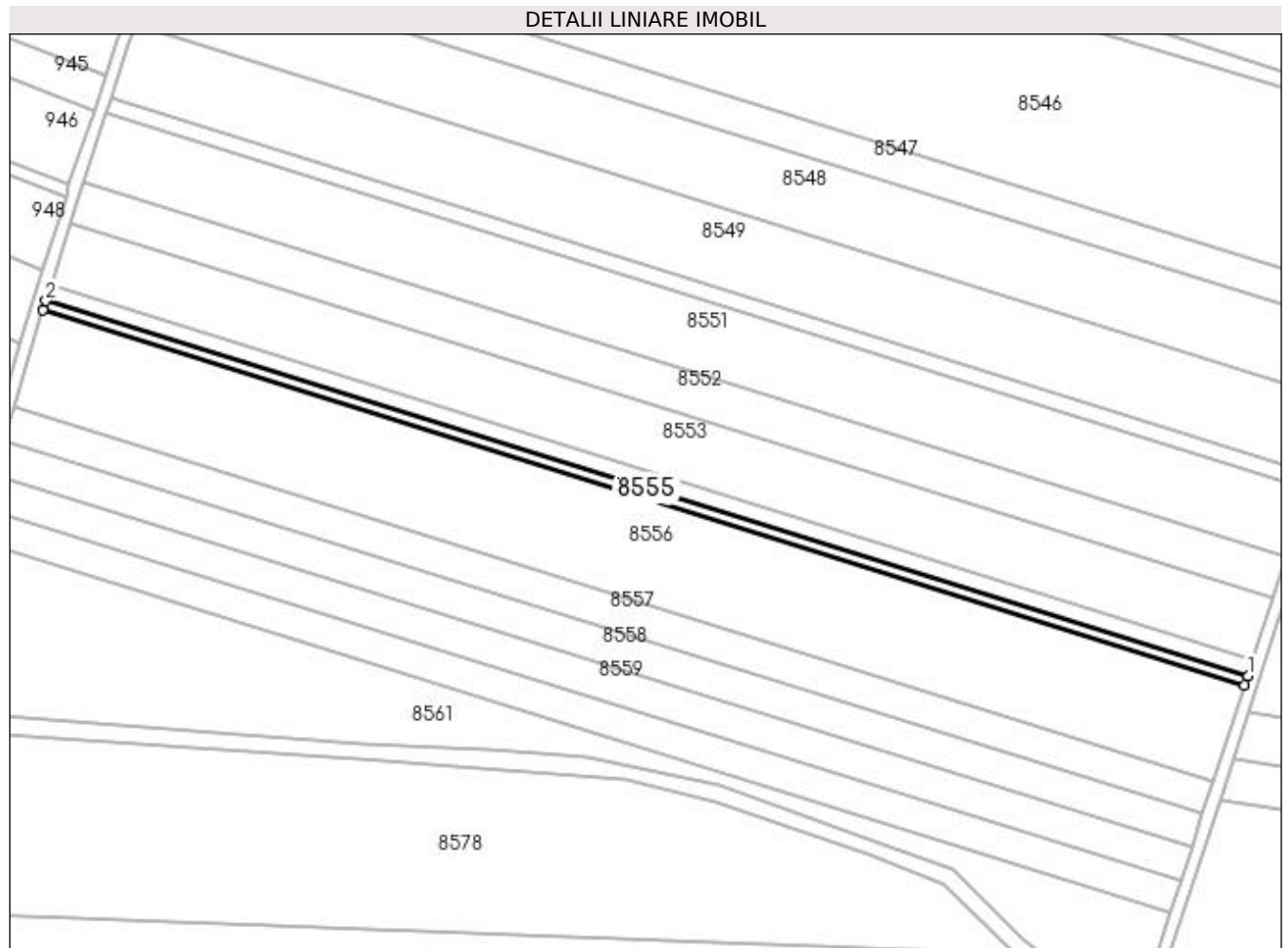
Inscrieri privind dezmembramintele dreptului de proprietate, drepturi reale de garanție și sarcini	Referințe
NU SUNT	

Anexa Nr. 1 La Partea I

Teren

Nr cadastral	Suprafața (mp)*	Observații / Referințe
	1.400	

* Suprafața este determinată în planul de proiecție Stereo 70.



Date referitoare la teren

Crt	Categorie folosință	Intra vilan	Suprafața (mp)	Tarla	Parcelă	Nr. topo	Observații / Referințe
1	arabil	NU	1.400	3	330	-	

Lungime Segmente

1) Valorile lungimilor segmentelor sunt obținute din proiecție în plan.

Punct început	X / Y	Punct sfârșit	X / Y	Lungime segment (** (m)
1	435.894,698 302.514,821	2	435.489,858 302.640,969	424.039
2	435.489,858 302.640,969	3	435.488,884 302.637,814	3.302
3	435.488,884 302.637,814	4	435.893,669 302.511,683	423.981
4	435.893,669 302.511,683	1	435.894,698 302.514,821	3.302

**** Lungimile segmentelor sunt determinate în planul de proiecție Stereo 70 și sunt rotunjite la 1 milimetru.**

***** Distanța dintre puncte este formată din segmente cumulate ce sunt mai mici decât valoarea 1 milimetru.**

**DATE DESPRE IMOBILUL NR. 8556**

Oficiul de Cadastru și Publicitate Imobiliară DOLJ
Biroul de Cadastru și Publicitate Imobiliară Craiova

A. Partea I. Descrierea imobilului

TEREN Extravilan

Adresa: Jud. Dolj, T3, P330/4

Nr. Crt	Nr cadastral Nr. topografic	Suprafața* (mp)	Observații / Referințe
A1		14.339	Sector cadastral:13 Teren neimprejmuit;

B. Partea II. Proprietari și acte

Inscrieri privitoare la dreptul de proprietate și alte drepturi reale	Referințe
/	
Act Administrativ nr. TDP838 15011, din 02/09/1997 emis de CJSDPAT DOLJ;	
B1	A1
Intabulare, drept de PROPRIETATE, dobândit prin Reconstituire, cota actuala 1/1, cota initiala 1/1 1) STANA GHEORGHE, LIPSA CNP	

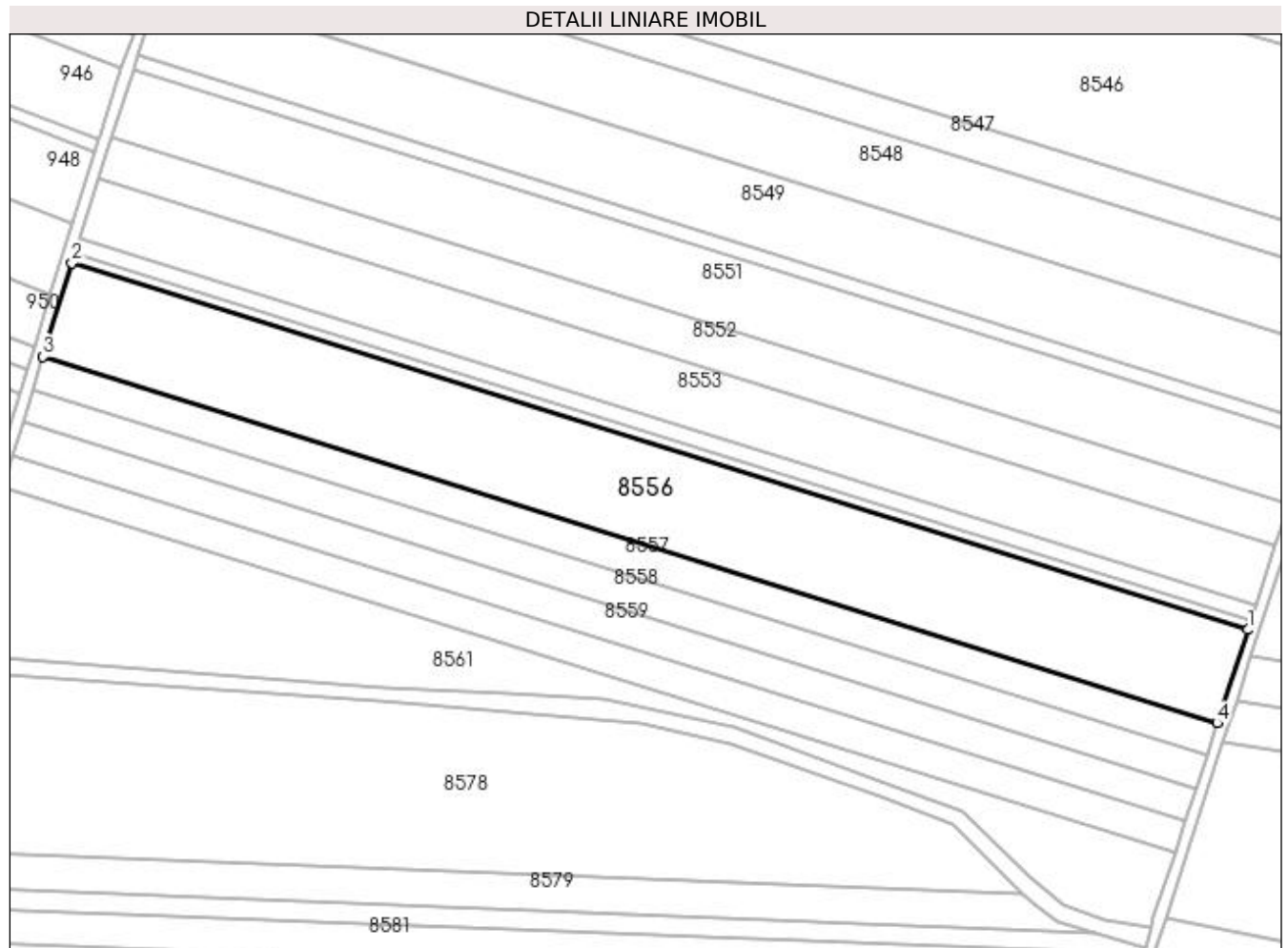
C. Partea III. SARCINI .

Inscrieri privind dezmembramintele dreptului de proprietate, drepturi reale de garanție și sarcini	Referințe
NU SUNT	

Anexa Nr. 1 La Partea I**Teren**

Nr cadastral	Suprafața (mp)*	Observații / Referințe
	14.339	

* Suprafața este determinată în planul de proiecție Stereo 70.

**Date referitoare la teren**

Crt	Categorie folosință	Intra vilan	Suprafața (mp)	Tarla	Parcelă	Nr. topo	Observații / Referințe
1	arabil	NU	14.339	3	330/4	-	

Lungime Segmente

1) Valorile lungimilor segmentelor sunt obținute din proiecție în plan.

Punct început	X / Y	Punct sfârșit	X / Y	Lungime segment (** (m)
1	435.893,669 302.511,683	2	435.488,884 302.637,814	423.981
2	435.488,884 302.637,814	3	435.478,901 302.605,476	33.844
3	435.478,901 302.605,476	4	435.883,119 302.479,522	423.387
4	435.883,119 302.479,522	1	435.893,669 302.511,683	33.847

**** Lungimile segmentelor sunt determinate în planul de proiecție Stereo 70 și sunt rotunjite la 1 milimetru.**

***** Distanța dintre puncte este formată din segmente cumulate ce sunt mai mici decât valoarea 1 milimetru.**

**DATE DESPRE IMOBILUL NR. 8557**

Oficiul de Cadastru și Publicitate Imobiliară DOLJ
 Biroul de Cadastru și Publicitate Imobiliară Craiova

A. Partea I. Descrierea imobilului

TEREN Extravilan

Adresa: Jud. Dolj, T3, P330/5

Nr. Crt	Nr cadastral Nr. topografic	Suprafața* (mp)	Observații / Referințe
A1		5.000	Sector cadastral:13 Teren neimprejmuit;

B. Partea II. Proprietari și acte

Inscrieri privitoare la dreptul de proprietate și alte drepturi reale	Referințe
/	
Act Administrativ nr. TDP533-2198, din 06/04/1994 emis de CJSDPAT DOLJ;	
B1	A1
Intabulare, drept de PROPRIETATE, dobandit prin Constituire, cota actuala 1/1, cota initiala 1/1 1) RADU CONSTANTIN, LIPSA CNP	

C. Partea III. SARCINI .

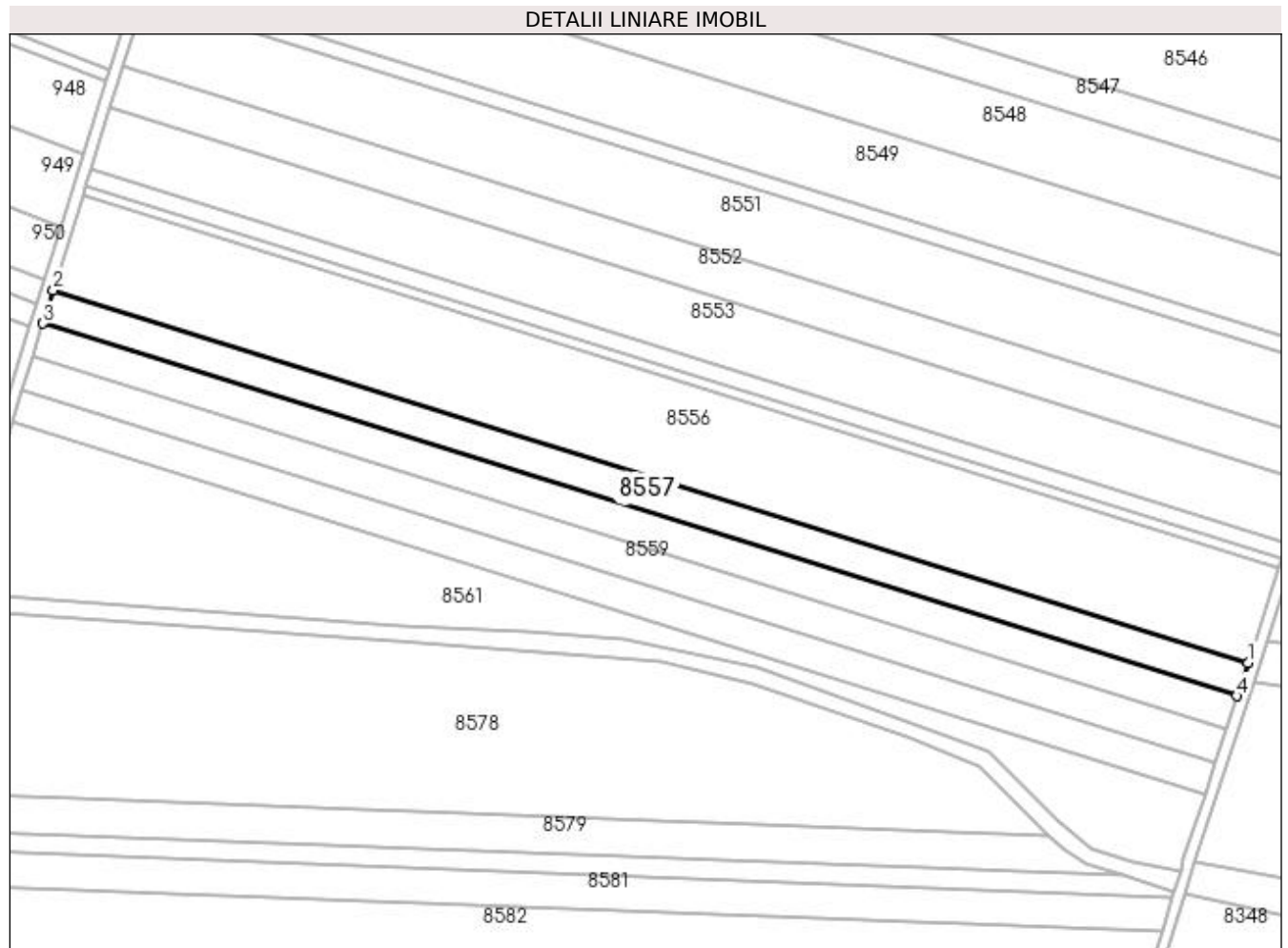
Inscrieri privind dezmembramintele dreptului de proprietate, drepturi reale de garanție și sarcini	Referințe
NU SUNT	

Anexa Nr. 1 La Partea I

Teren

Nr cadastral	Suprafața (mp)*	Observații / Referințe
	5.000	

* Suprafața este determinată în planul de proiecție Stereo 70.



Date referitoare la teren

Crt	Categorie folosință	Intravilan	Suprafața (mp)	Tarla	Parcelă	Nr. topo	Observații / Referințe
1	arabil	NU	5.000	3	330/5	-	

Lungime Segmente

1) Valorile lungimilor segmentelor sunt obținute din proiecție în plan.

Punct început	X / Y	Punct sfârșit	X / Y	Lungime segment (** (m)
1	435.883,119 302.479,522	2	435.478,901 302.605,476	423.387
2	435.478,901 302.605,476	3	435.475,416 302.594,189	11.813
3	435.475,416 302.594,189	4	435.879,437 302.468,297	423.181
4	435.879,437 302.468,297	1	435.883,119 302.479,522	11.813

**** Lungimile segmentelor sunt determinate în planul de proiecție Stereo 70 și sunt rotunjite la 1 milimetru.**

***** Distanța dintre puncte este formată din segmente cumulate ce sunt mai mici decât valoarea 1 milimetru.**

**DATE DESPRE IMOBILUL NR. 8558**

Oficiul de Cadastru și Publicitate Imobiliară DOLJ
Biroul de Cadastru și Publicitate Imobiliară Craiova

A. Partea I. Descrierea imobilului

TEREN Extravilan

Adresa: Jud. Dolj, T3, P332

Nr. Crt	Nr cadastral Nr. topografic	Suprafața* (mp)	Observații / Referințe
A1	31179	5.000	Sector cadastral:13 Teren neimprejmuit; T. 3, P. 332

B. Partea II. Proprietari și acte

Inscrieri privitoare la dreptul de proprietate și alte drepturi reale		Referințe
239472 / 29/11/2022		
Act Notarial nr. Contract de vanzare aut 3270, din 25/11/2022 emis de Diaconescu Remus Stefan (act notarial nr Declaratia aut 3292 din 28.11.2022, emis de Diaconescu Remus Stefan);		
B1	Intabulare, drept de PROPRIETATE, dobandit prin Conventie, cota actuala 1/1, cota initiala 1/1 1) ZMARANDACHE DANIEL FLORIN	A1
B2	Se notează faptul că, imobilul face parte din patrimoniul de afectatiune al lui : ZMARANDACHE DANIEL FLORIN PERSOANA FIZICA AUTORIZATA	A1

C. Partea III. SARCINI .

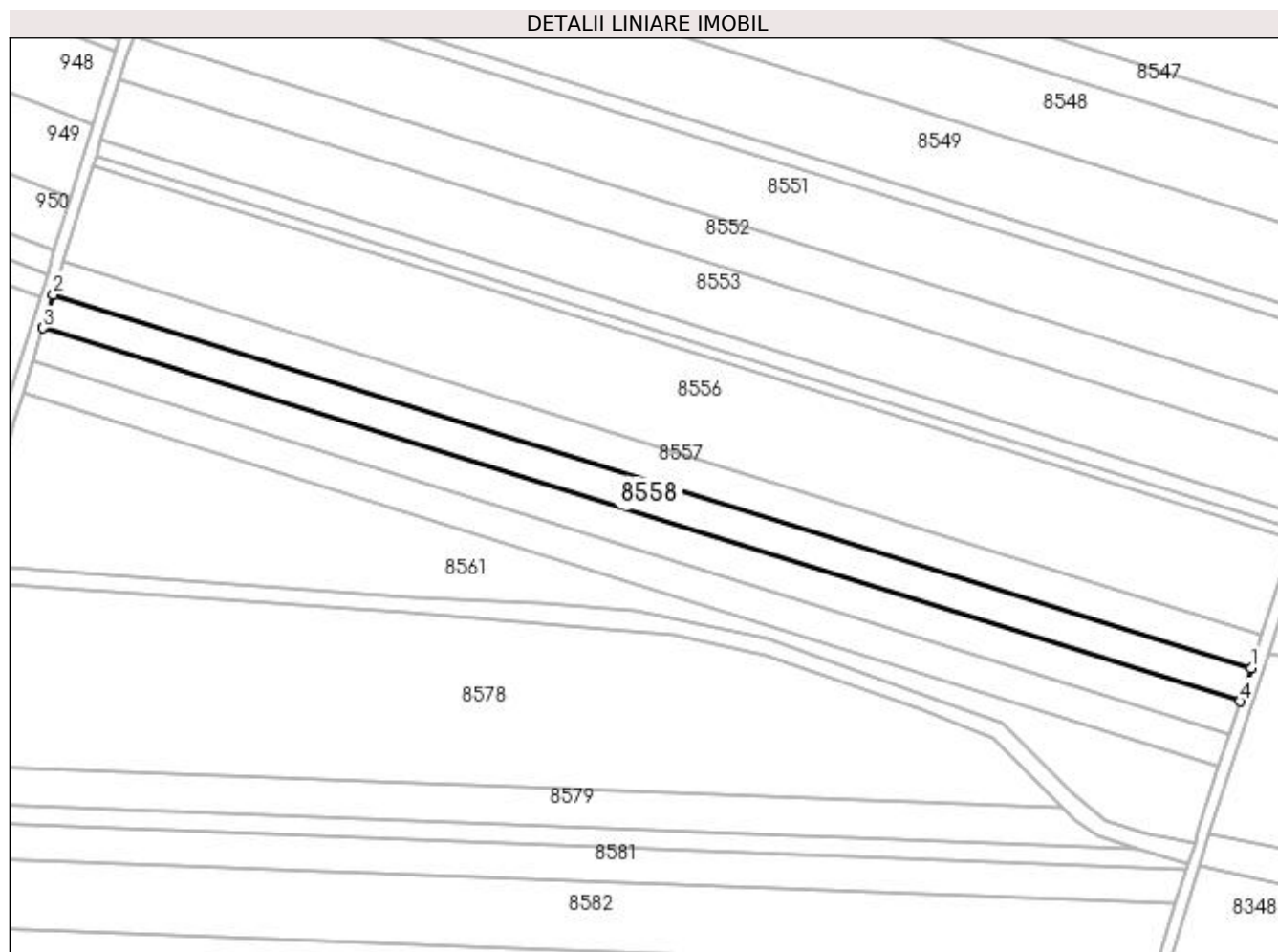
Inscrieri privind dezmembramintele dreptului de proprietate, drepturi reale de garanție și sarcini	Referințe
NU SUNT	

Anexa Nr. 1 La Partea I

Teren

Nr cadastral	Suprafața (mp)*	Observații / Referințe
31179	5.000	T. 3, P. 332

* Suprafața este determinată în planul de proiecție Stereo 70.



Date referitoare la teren

Crt	Categorie folosință	Intra vilan	Suprafața (mp)	Tarla	Parcelă	Nr. topo	Observații / Referințe
1	arabil	NU	5.000	3	332	-	

Lungime Segmente

1) Valorile lungimilor segmentelor sunt obținute din proiecție în plan.

Punct început	X / Y	Punct sfârșit	X / Y	Lungime segment (** (m)
1	435.879,437 302.468,297	2	435.475,416 302.594,189	423.181
2	435.475,416 302.594,189	3	435.471,93 302.582,897	11.818
3	435.471,93 302.582,897	4	435.875,753 302.457,066	422.973
4	435.875,753 302.457,066	1	435.879,437 302.468,297	11.82

**** Lungimile segmentelor sunt determinate în planul de proiecție Stereo 70 și sunt rotunjite la 1 milimetru.**

***** Distanța dintre puncte este formată din segmente cumulate ce sunt mai mici decât valoarea 1 milimetru.**

**DATE DESPRE IMOBILUL NR. 8559**

Oficiul de Cadastru și Publicitate Imobiliară DOLJ
 Biroul de Cadastru și Publicitate Imobiliară Craiova

A. Partea I. Descrierea imobilului

TEREN Extravilan

Adresa: Jud. Dolj, T3, P332

Nr. Crt	Nr cadastral Nr. topografic	Suprafața* (mp)	Observații / Referințe
A1	32210	5.000	Sector cadastral:13 Teren neimprejmuit;

B. Partea II. Proprietari și acte

Inscrieri privitoare la dreptul de proprietate și alte drepturi reale	Referințe
3421 / 10/01/2019	
Act Notarial nr. CONTRACT DE VANZARE AUT SUB NR. 5401, din 20/12/2018 emis de NP DOINA FAURAR;	
B1	A1
Intabulare, drept de PROPRIETATE, dobandit prin Conventie, cota actuala 1/1, cota initiala 1/1 1) DUMITRU MIHAI CRISTIAN, necasatorit	

C. Partea III. SARCINI .

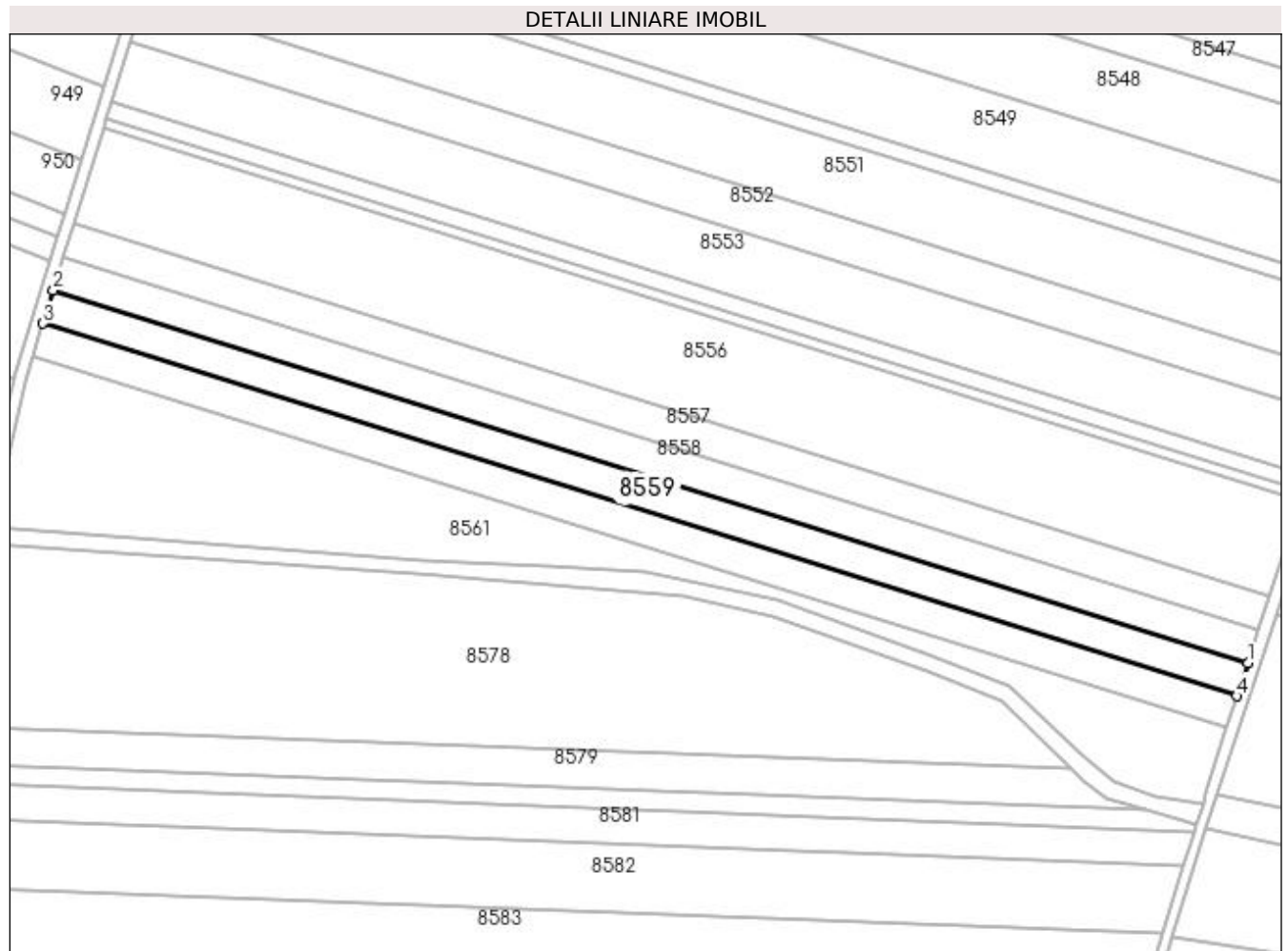
Inscrieri privind dezmembramintele dreptului de proprietate, drepturi reale de garanție și sarcini	Referințe
NU SUNT	

Anexa Nr. 1 La Partea I

Teren

Nr cadastral	Suprafața (mp)*	Observații / Referințe
32210	5.000	

* Suprafața este determinată în planul de proiecție Stereo 70.



Date referitoare la teren

Crt	Categorie folosință	Intra vilan	Suprafața (mp)	Tarla	Parcelă	Nr. topo	Observații / Referințe
1	arabil	NU	5.000	3	332	-	

Lungime Segmente

1) Valorile lungimilor segmentelor sunt obținute din proiecție în plan.

Punct început	X / Y	Punct sfârșit	X / Y	Lungime segment (** (m)
1	435.875,753 302.457,066	2	435.471,93 302.582,897	422.973
2	435.471,93 302.582,897	3	435.468,442 302.571,599	11.824
3	435.468,442 302.571,599	4	435.872,067 302.445,83	422.766
4	435.872,067 302.445,83	1	435.875,753 302.457,066	11.825

**** Lungimile segmentelor sunt determinate în planul de proiecție Stereo 70 și sunt rotunjite la 1 milimetru.**

***** Distanța dintre puncte este formată din segmente cumulate ce sunt mai mici decât valoarea 1 milimetru.**

**DATE DESPRE IMOBILUL NR. 8560**

Oficiul de Cadastru și Publicitate Imobiliară DOLJ
Biroul de Cadastru și Publicitate Imobiliară Craiova

A. Partea I. Descrierea imobilului

TEREN Extravilan

Adresa: Jud. Dolj, T3, P284

Nr. Crt	Nr cadastral Nr. topografic	Suprafața* (mp)	Observații / Referințe
A1		4.760	Sector cadastral:13 Teren neimprejmuit;

B. Partea II. Proprietari și acte

Inscrieri privitoare la dreptul de proprietate și alte drepturi reale	Referințe
/	
Act Administrativ nr. TDP1253-2179, din 27/05/1999 emis de CJSDPAT DOLJ;	
B1	A1
Intabulare, drept de PROPRIETATE, dobandit prin Reconstituire, cota actuala 1/1, cota initiala 1/1 1) BARBU FLORICA , LIPSA CNP	

C. Partea III. SARCINI .

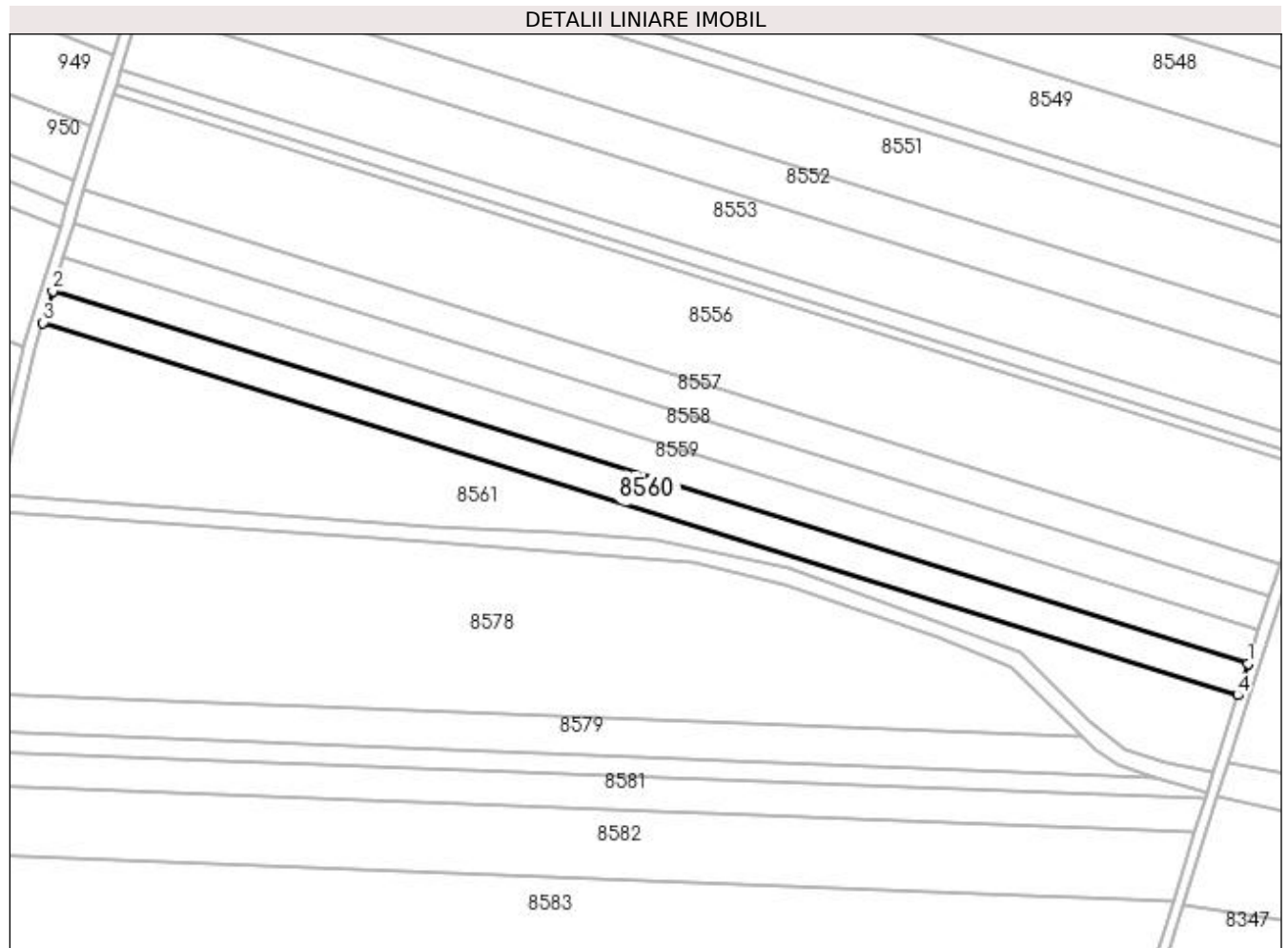
Inscrieri privind dezmembramintele dreptului de proprietate, drepturi reale de garanție și sarcini	Referințe
NU SUNT	

Anexa Nr. 1 La Partea I

Teren

Nr cadastral	Suprafața (mp)*	Observații / Referințe
	4.760	

* Suprafața este determinată în planul de proiecție Stereo 70.



Date referitoare la teren

Crt	Categorie folosință	Intra vilan	Suprafața (mp)	Tarla	Parcelă	Nr. topo	Observații / Referințe
1	arabil	NU	4.760	3	284	-	

Lungime Segmente

1) Valorile lungimilor segmentelor sunt obținute din proiecție în plan.

Punct început	X / Y	Punct sfârșit	X / Y	Lungime segment (** (m)
1	435.872,067 302.445,83	2	435.468,442 302.571,599	422.766
2	435.468,442 302.571,599	3	435.465,12 302.560,838	11.262
3	435.465,12 302.560,838	4	435.868,556 302.435,128	422.568
4	435.868,556 302.435,128	1	435.872,067 302.445,83	11.263

**** Lungimile segmentelor sunt determinate în planul de proiecție Stereo 70 și sunt rotunjite la 1 milimetru.**

***** Distanța dintre puncte este formată din segmente cumulate ce sunt mai mici decât valoarea 1 milimetru.**

**DATE DESPRE IMOBILUL NR. 8561**

Oficiul de Cadastru și Publicitate Imobiliară DOLJ
Biroul de Cadastru și Publicitate Imobiliară Craiova

A. Partea I. Descrierea imobilului

TEREN Extravilan

Adresa: Jud. Dolj, T3, P229

Nr. Crt	Nr cadastral Nr. topografic	Suprafața* (mp)	Observații / Referințe
A1		10.031	Sector cadastral:13 Teren neimprejmuit;

B. Partea II. Proprietari și acte

Inscrieri privitoare la dreptul de proprietate și alte drepturi reale	Referințe
/	
Act Administrativ nr. TDP1529, din 08/12/2003 emis de CJSDPAT DOLJ;	
B1	A1
Intabulare, drept de PROPRIETATE, dobândit prin Reconstituire, cota actuala 1/1, cota initiala 1/1 1) VINTILESCU CARMEN, LIPSA CNP	

C. Partea III. SARCINI .

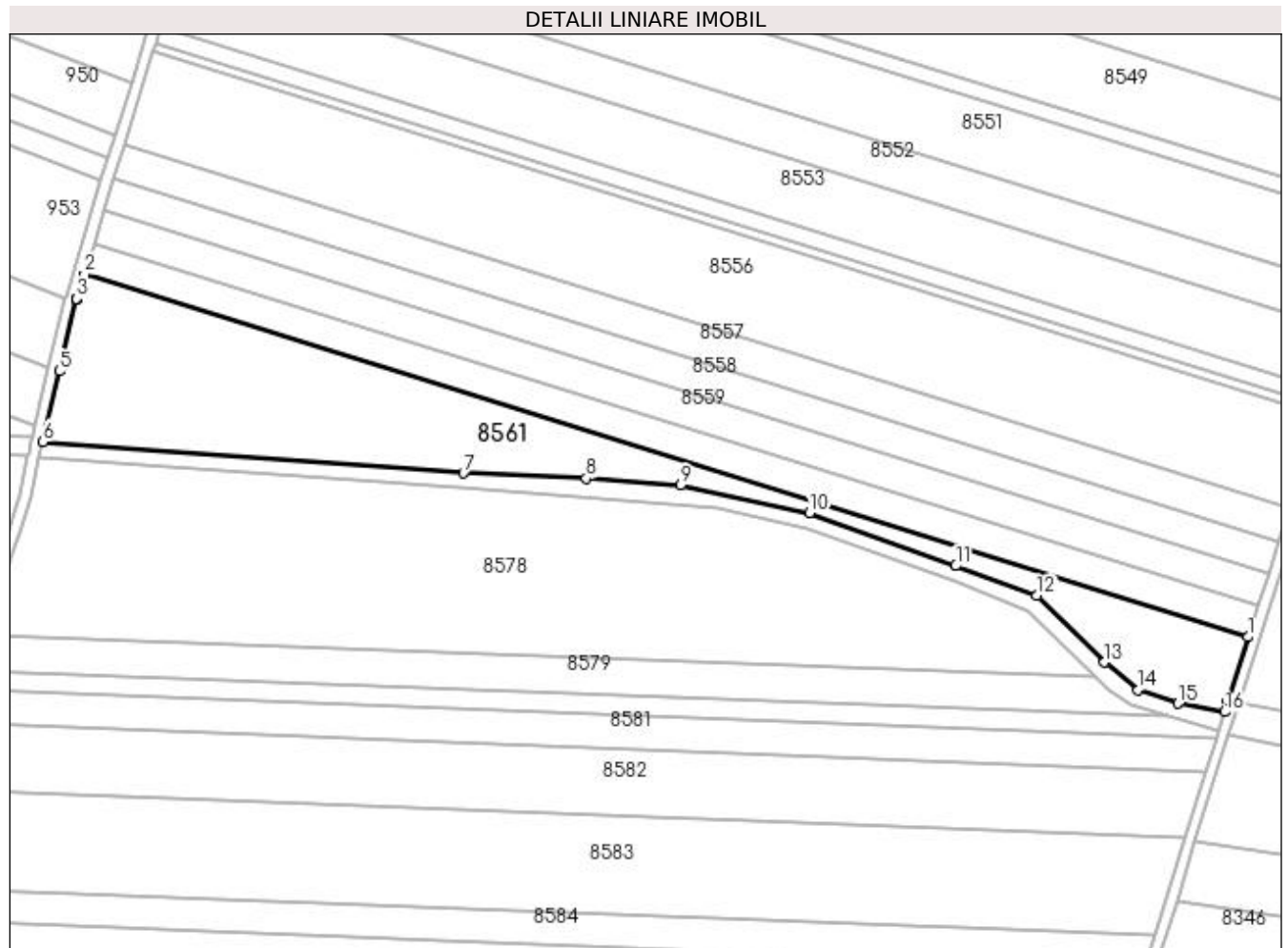
Inscrieri privind dezmembramintele dreptului de proprietate, drepturi reale de garanție și sarcini	Referințe
NU SUNT	

Anexa Nr. 1 La Partea I

Teren

Nr cadastral	Suprafața (mp)*	Observații / Referințe
	10.031	

* Suprafața este determinată în planul de proiecție Stereo 70.



Date referitoare la teren

Crt	Categorie folosință	Intra vilan	Suprafața (mp)	Tarla	Parcelă	Nr. topo	Observații / Referințe
1	arabil	NU	10.031	3	229	-	

Lungime Segmente

1) Valorile lungimilor segmentelor sunt obținute din proiecție în plan.

Punct început	X / Y	Punct sfârșit	X / Y	Lungime segment (** (m)
1	435.868,556 302.435,128	2	435.465,12 302.560,838	422.568
2	435.465,12 302.560,838	3	435.462,479 302.552,284	8.952
3	435.462,479 302.552,284	4	435.462,38 302.551,867	0.429
4	435.462,38 302.551,867	5	435.456,536 302.527,247	25.304
5	435.456,536 302.527,247	6	435.450,757 302.502,778	25.142

Punct început	X / Y	Punct sfârșit	X / Y	Lungime segment (** (m)
6	435.450,757 302.502,778	7	435.596,531 302.491,898	146.179
7	435.596,531 302.491,898	8	435.639,07 302.490,005	42.581
8	435.639,07 302.490,005	9	435.671,764 302.487,706	32.775
9	435.671,764 302.487,706	10	435.716,649 302.478,1	45.901
10	435.716,649 302.478,1	11	435.767,303 302.459,801	53.858
11	435.767,303 302.459,801	12	435.795,308 302.449,496	29.841
12	435.795,308 302.449,496	13	435.818,857 302.426,341	33.026
13	435.818,857 302.426,341	14	435.830,434 302.416,845	14.973
14	435.830,434 302.416,845	15	435.844,373 302.412,123	14.717
15	435.844,373 302.412,123	16	435.860,595 302.409,201	16.483
16	435.860,595 302.409,201	17	435.861,391 302.413,284	4.16
17	435.861,391 302.413,284	1	435.868,556 302.435,128	22.989

** Lungimile segmentelor sunt determinate în planul de proiecție Stereo 70 și sunt rotunjite la 1 milimetru.

*** Distanța dintre puncte este formată din segmente cumulate ce sunt mai mici decât valoarea 1 milimetru.

**DATE DESPRE IMOBILUL NR. 8562**

Oficiul de Cadastru și Publicitate Imobiliară DOLJ
Biroul de Cadastru și Publicitate Imobiliară Craiova

A. Partea I. Descrierea imobilului

TEREN Extravilan

Adresa: Jud. Dolj, T3, P227

Nr. Crt	Nr cadastral Nr. topografic	Suprafața* (mp)	Observații / Referințe
A1		15.382	Sector cadastral:13 Teren neimprejmuit;

B. Partea II. Proprietari și acte

Inscrieri privitoare la dreptul de proprietate și alte drepturi reale	Referințe
/	
Act Administrativ nr. TDP1032-48563, din 24/03/1995 emis de CJSDPAT DOLJ;	
B1	A1
Intabulare, drept de PROPRIETATE, dobandit prin Reconstituire, cota actuala 1/1, cota initiala 1/1 1) BARBU FLOREA, LIPSA CNP	

C. Partea III. SARCINI .

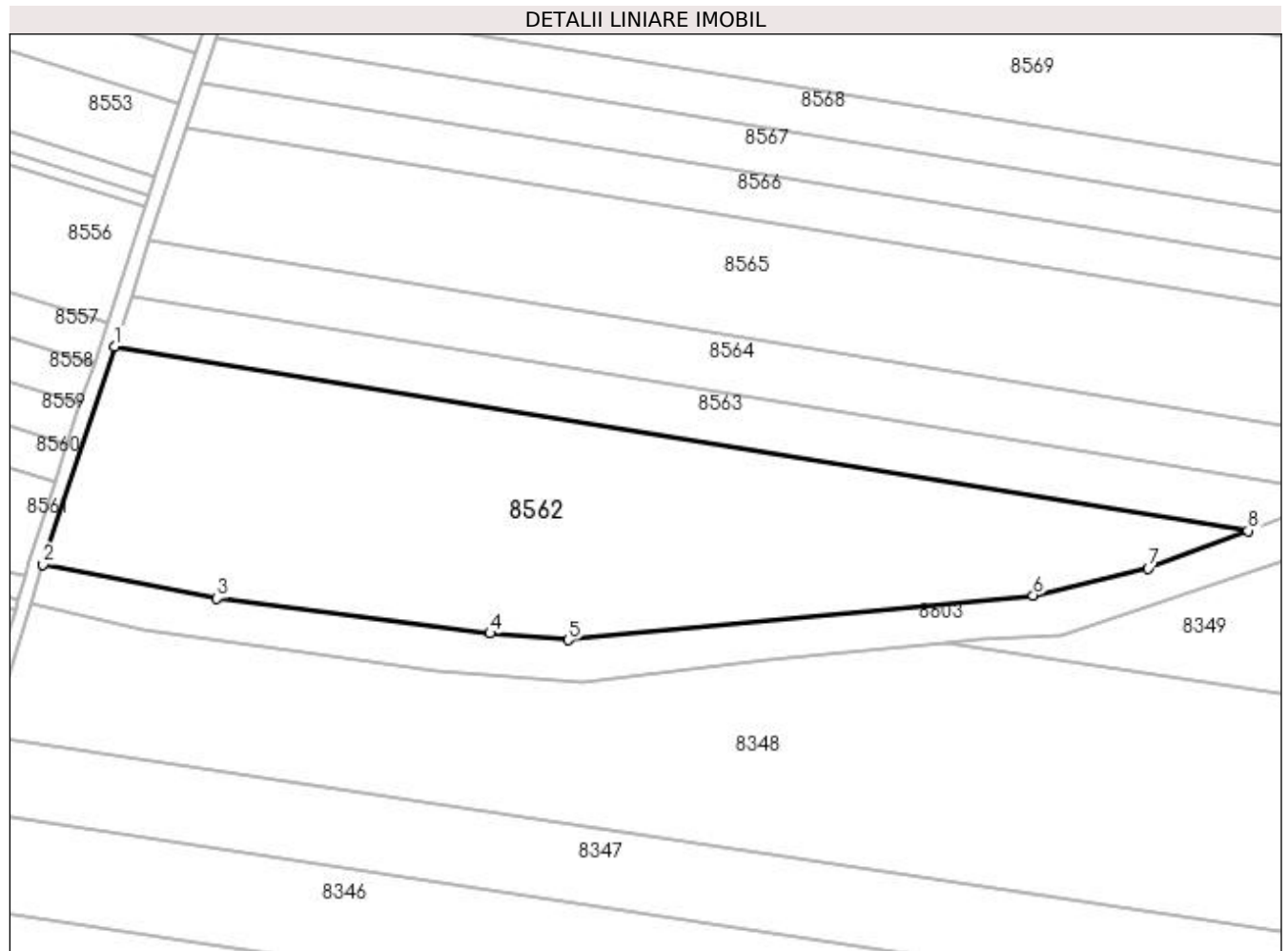
Inscrieri privind dezmembramintele dreptului de proprietate, drepturi reale de garanție și sarcini	Referințe
NU SUNT	

Anexa Nr. 1 La Partea I

Teren

Nr cadastral	Suprafața (mp)*	Observații / Referințe
	15.382	

* Suprafața este determinată în planul de proiecție Stereo 70.



Date referitoare la teren

Crt	Categorie folosință	Intra vilan	Suprafața (mp)	Tarla	Parcelă	Nr. topo	Observații / Referințe
1	arabil	NU	15.382	3	227	-	

Lungime Segmente

1) Valorile lungimilor segmentelor sunt obținute din proiecție în plan.

Punct început	X / Y	Punct sfârșit	X / Y	Lungime segment (** (m)
1	435.885,216 302.473,089	2	435.865,285 302.412,357	63.919
2	435.865,285 302.412,357	3	435.913,681 302.402,883	49.315
3	435.913,681 302.402,883	4	435.989,831 302.393,152	76.769
4	435.989,831 302.393,152	5	436.011,581 302.391,299	21.829
5	436.011,581 302.391,299	6	436.141,029 302.403,791	130.049

Punct început	X / Y	Punct sfârșit	X / Y	Lungime segment (** (m)
6	436.141,029 302.403,791	7	436.173,092 302.411,346	32.941
7	436.173,092 302.411,346	8	436.200,885 302.421,717	29.665
8	436.200,885 302.421,717	1	435.885,216 302.473,089	319.822

** Lungimile segmentelor sunt determinate în planul de proiecție Stereo 70 și sunt rotunjite la 1 milimetru.

*** Distanța dintre puncte este formată din segmente cumulate ce sunt mai mici decât valoarea 1 milimetru.

**DATE DESPRE IMOBILUL NR. 8563**

Oficiul de Cadastru și Publicitate Imobiliară DOLJ
Biroul de Cadastru și Publicitate Imobiliară Craiova

A. Partea I. Descrierea imobilului

TEREN Extravilan

Adresa: Jud. Dolj, T3, P228

Nr. Crt	Nr cadastral Nr. topografic	Suprafața* (mp)	Observații / Referințe
A1		4.844	Sector cadastral:13 Teren neimprejmuit;

B. Partea II. Proprietari și acte

Inscrieri privitoare la dreptul de proprietate și alte drepturi reale		Referințe
/		
Act Administrativ nr. TDP527-2198, din 02/03/1994 emis de CJSDPAT DOLJ (Defunct conform certificat deces seria D.11, nr. 791390, data 06.10.2021);		
B1	Intabulare, drept de PROPRIETATE, dobandit prin Reconstituire, cota actuala 1/1, cota initiala 1/1 1) VIERU SMARANDACHE , LIPSA CNP 2) VIERU DUMITRU DEFUNCT:Da	A1

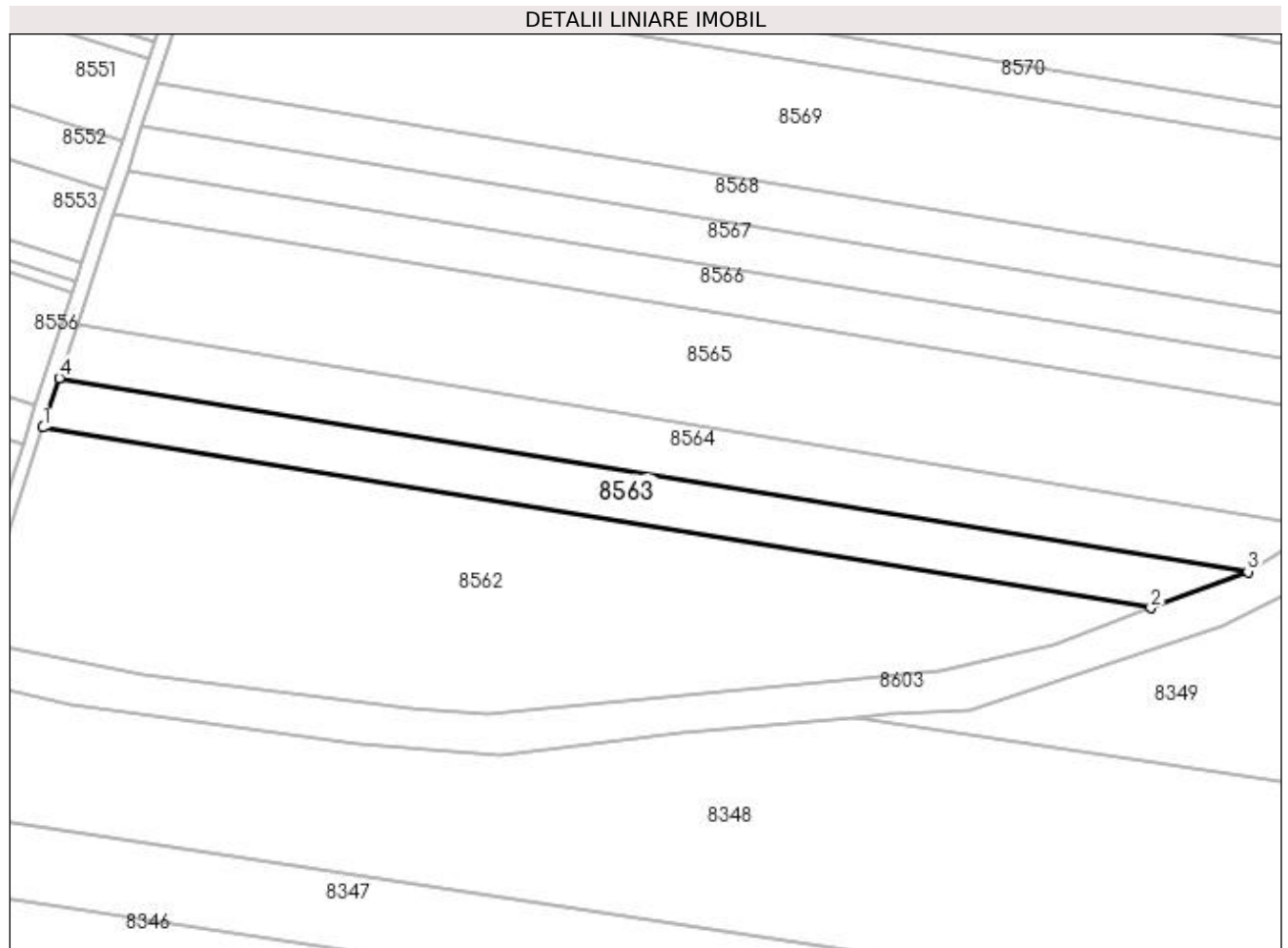
C. Partea III. SARCINI .

Inscrieri privind dezmembramintele dreptului de proprietate, drepturi reale de garanție și sarcini	Referințe
NU SUNT	

Anexa Nr. 1 La Partea I**Teren**

Nr cadastral	Suprafața (mp)*	Observații / Referințe
	4.844	

* Suprafața este determinată în planul de proiecție Stereo 70.

**Date referitoare la teren**

Crt	Categorie folosință	Intra vilan	Suprafața (mp)	Tarla	Parcelă	Nr. topo	Observații / Referințe
1	arabil	NU	4.844	3	228	-	

Lungime Segmente

1) Valorile lungimilor segmentelor sunt obținute din proiecție în plan.

Punct început	X / Y	Punct sfârșit	X / Y	Lungime segment (** (m)
1	435.885,216 302.473,089	2	436.200,885 302.421,717	319.822
2	436.200,885 302.421,717	3	436.228,514 302.432,026	29.49
3	436.228,514 302.432,026	4	435.889,828 302.487,144	343.142
4	435.889,828 302.487,144	1	435.885,216 302.473,089	14.792

**** Lungimile segmentelor sunt determinate în planul de proiecție Stereo 70 și sunt rotunjite la 1 milimetru.**

***** Distanța dintre puncte este formată din segmente cumulate ce sunt mai mici decât valoarea 1 milimetru.**

**DATE DESPRE IMOBILUL NR. 8564**

Oficiul de Cadastru și Publicitate Imobiliară DOLJ
Biroul de Cadastru și Publicitate Imobiliară Craiova

A. Partea I. Descrierea imobilului

TEREN Extravilan

Adresa: Jud. Dolj, T3, P229

Nr. Crt	Nr cadastral Nr. topografic	Suprafața* (mp)	Observații / Referințe
A1	30103	5.601	Sector cadastral:13 Teren neimprejmut;

B. Partea II. Proprietari și acte

Inscrieri privitoare la dreptul de proprietate și alte drepturi reale		Referințe
191012 / 12/10/2018		
Act Notarial nr. CONTRACT DE VANZARE AUT SUB NR. 4175, din 09/10/2018 emis de NP Faurar Virgil Claudiu;		
B1	Intabulare, drept de PROPRIETATE, dobandit prin Conventie, cota actuala 1/1, cota initiala 1/1 1) DUMITRU MIHAI CRISTIAN , necasatorit	A1
B2	Se notează faptul că, imobilul face parte din patrimoniul de afectatiune al lui : SOCIETATEA DUMITRU MIHAI CRISTIAN -PERSOANA FIZICA AUTORIZATA	A1
Act Notarial nr. CONTRACT DE IPOTECA AUT SUB NR. 4176, din 09/10/2018 emis de NP Faurar Virgil Claudiu;		
B3	se noteaza interdictiile de grevare, instrainare, inchiriere, demolare, construire, dezmembrare, alipire, restructurare si amenajare 1) BANCA TRANSILVANIA SA CLUJ NAPOCA SUCURSALA CRAIOVA , CIF:9313869	A1

C. Partea III. SARCINI

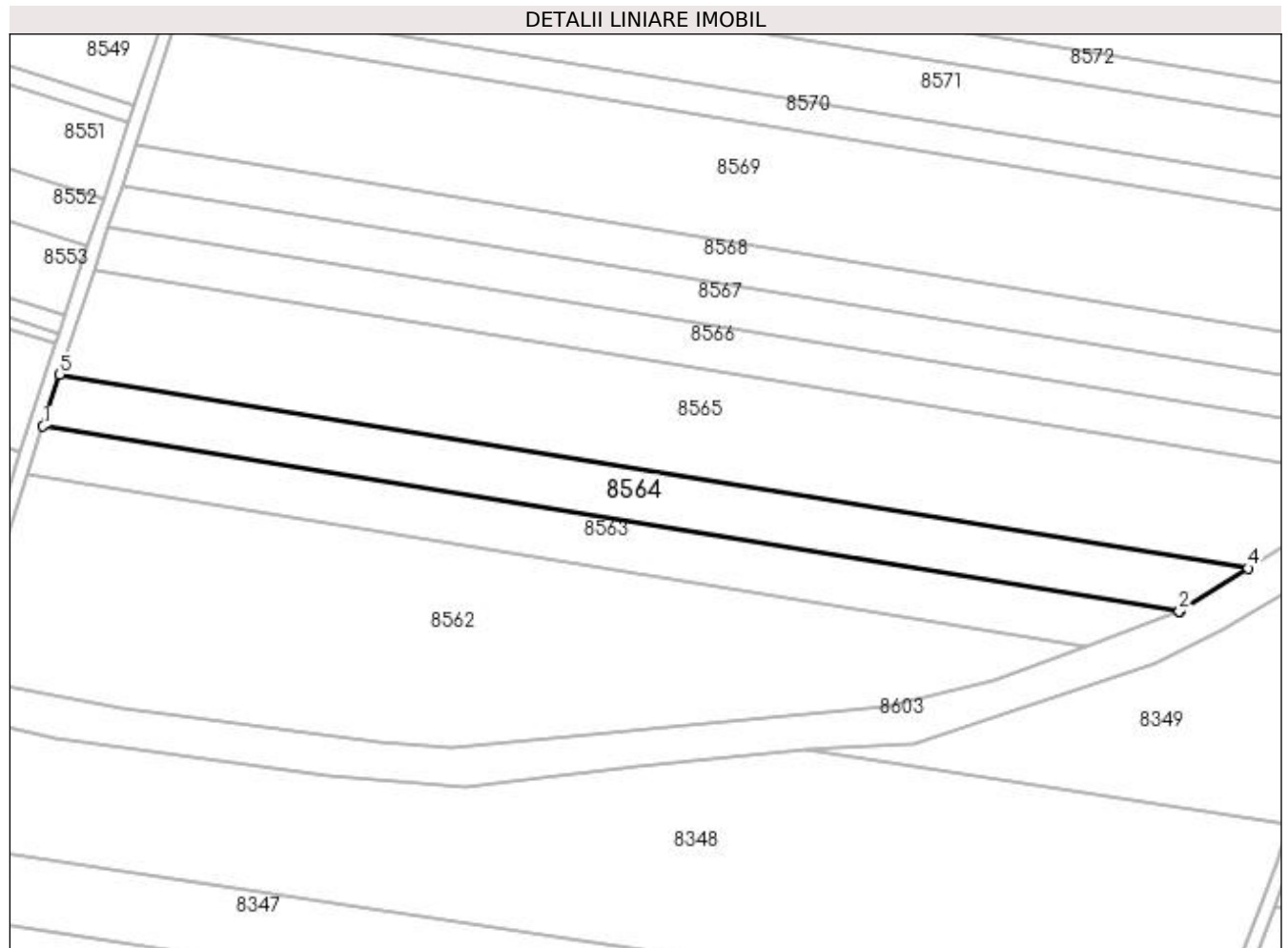
Inscrieri privind dezmembramintele dreptului de proprietate, drepturi reale de garanție și sarcini		Referințe
191012 / 12/10/2018		
Act Notarial nr. CONTRACT DE IPOTECA AUT SUB NR. 4176, din 09/10/2018 emis de NP Faurar Virgil Claudiu;		
C1	Intabulare, drept de IPOTECA, Valoare:790000 LEI+ celelalte obligatii de plata aferente creditului 1) BANCA TRANSILVANIA SA CLUJ NAPOCA SUCURSALA CRAIOVA , CIF:9313869	A1

Anexa Nr. 1 La Partea I

Teren

Nr cadastral	Suprafața (mp)*	Observații / Referințe
30103	5.601	

* Suprafața este determinată în planul de proiecție Stereo 70.



Date referitoare la teren

Crt	Categorie folosință	Intravilan	Suprafața (mp)	Tarla	Parcelă	Nr. topo	Observații / Referințe
1	arabil	NU	5.601	3	229	-	

Lungime Segmente

1) Valorile lungimilor segmentelor sunt obținute din proiecție în plan.

Punct început	X / Y	Punct sfârșit	X / Y	Lungime segment (** (m)
1	435.889,828 302.487,144	2	436.228,514 302.432,026	343.142
2	436.228,514 302.432,026	3	436.228,677 302.432,087	0.174
3	436.228,677 302.432,087	4	436.248,949 302.444,869	23.965
4	436.248,949 302.444,869	5	435.894,865 302.502,493	358.742
5	435.894,865 302.502,493	1	435.889,828 302.487,144	16.154

**** Lungimile segmentelor sunt determinate în planul de proiecție Stereo 70 și sunt rotunjite la 1 milimetru.**

***** Distanța dintre puncte este formată din segmente cumulate ce sunt mai mici decât valoarea 1 milimetru.**

**DATE DESPRE IMOBILUL NR. 8565**

Oficiul de Cadastru și Publicitate Imobiliară DOLJ
Biroul de Cadastru și Publicitate Imobiliară Craiova

A. Partea I. Descrierea imobilului

TEREN Extravilan

Adresa: Jud. Dolj, T3, P230

Nr. Crt	Nr cadastral Nr. topografic	Suprafața* (mp)	Observații / Referințe
A1		12.200	Sector cadastral:13 Teren neimprejmuit;

B. Partea II. Proprietari și acte

Inscrieri privitoare la dreptul de proprietate și alte drepturi reale	Referințe
/	
Act Administrativ nr. TDP853 15011, din 07/09/1997 emis de CJSDPAT DOLJ;	
B1	A1
Intabulare, drept de PROPRIETATE, dobândit prin Reconstituire, cota actuala 1/1, cota initiala 1/1 1) PĂUN MARIN, LIPSA CNP	

C. Partea III. SARCINI .

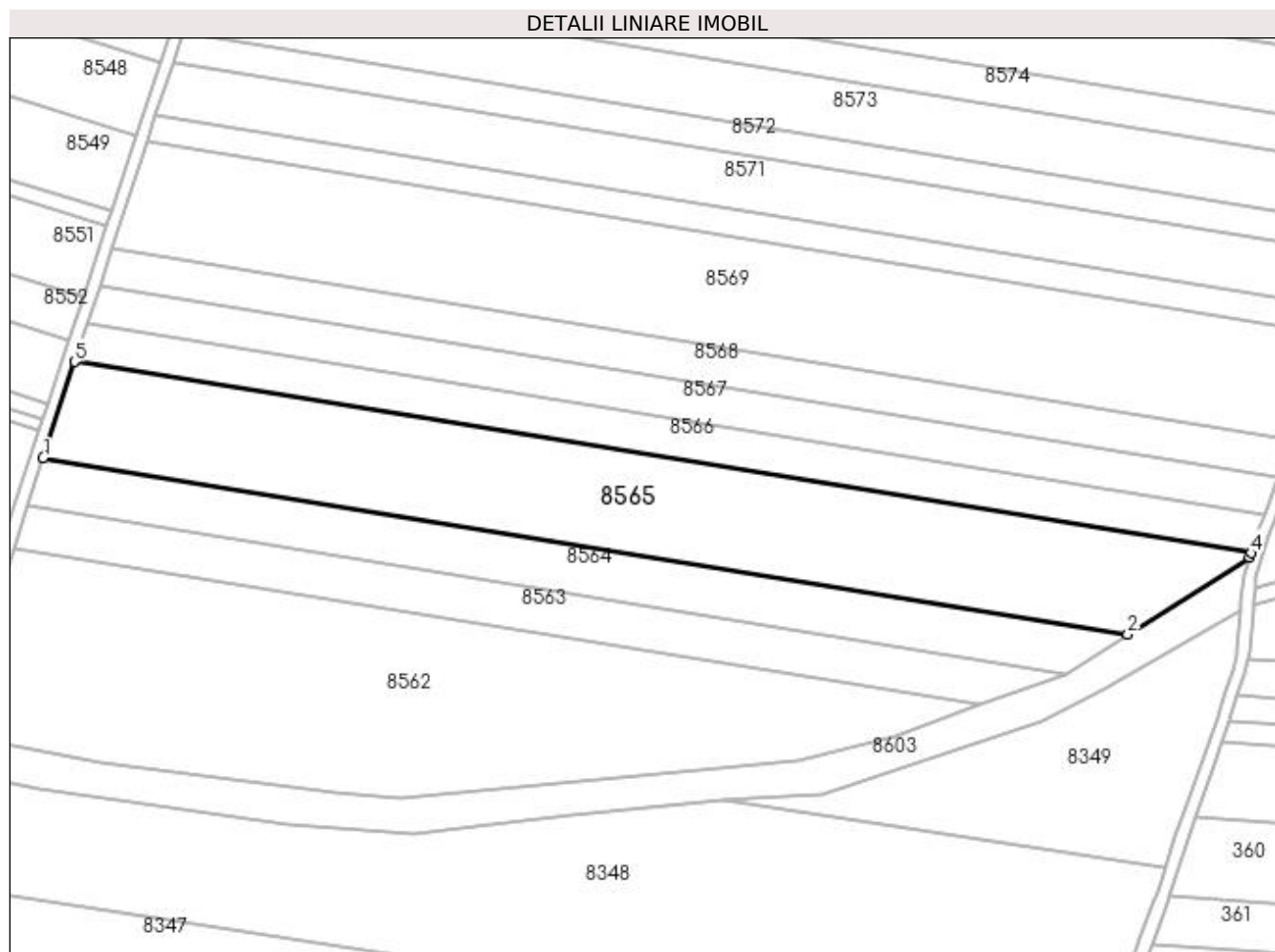
Inscrieri privind dezmembramintele dreptului de proprietate, drepturi reale de garanție și sarcini	Referințe
NU SUNT	

Anexa Nr. 1 La Partea I

Teren

Nr cadastral	Suprafața (mp)*	Observații / Referințe
	12.200	

* Suprafața este determinată în planul de proiecție Stereo 70.



Date referitoare la teren

Crt	Categorie folosință	Intra vilan	Suprafața (mp)	Tarla	Parcelă	Nr. topo	Observații / Referințe
1	arabil	NU	12.200	3	230	-	

Lungime Segmente

1) Valorile lungimilor segmentelor sunt obținute din proiecție în plan.

Punct început	X / Y	Punct sfârșit	X / Y	Lungime segment (** (m)
1	435.894,865 302.502,493	2	436.248,949 302.444,869	358.742
2	436.248,949 302.444,869	3	436.288,75 302.469,965	47.052
3	436.288,75 302.469,965	4	436.289,174 302.471,321	1.421
4	436.289,174 302.471,321	5	435.905,145 302.533,818	389.081
5	435.905,145 302.533,818	1	435.894,865 302.502,493	32.969

**** Lungimile segmentelor sunt determinate în planul de proiecție Stereo 70 și sunt rotunjite la 1 milimetru.**

***** Distanța dintre puncte este formată din segmente cumulate ce sunt mai mici decât valoarea 1 milimetru.**

**DATE DESPRE IMOBILUL NR. 8566**

Oficiul de Cadastru și Publicitate Imobiliară DOLJ
Biroul de Cadastru și Publicitate Imobiliară Craiova

A. Partea I. Descrierea imobilului

TEREN Extravilan

Adresa: Jud. Dolj, T3, P232

Nr. Crt	Nr cadastral Nr. topografic	Suprafața* (mp)	Observații / Referințe
A1		5.074	Sector cadastral:13 Teren neimprejmuit;

B. Partea II. Proprietari și acte

Inscrieri privitoare la dreptul de proprietate și alte drepturi reale	Referințe
/	
Act Administrativ nr. TDP545-2198, din 07/04/1994 emis de CJSDPAT DOLJ;	
B1	A1
Intabulare, drept de PROPRIETATE, dobandit prin Reconstituire, cota actuala 1/1, cota initiala 1/1 1) MATEI ILIE, LIPSA CNP	

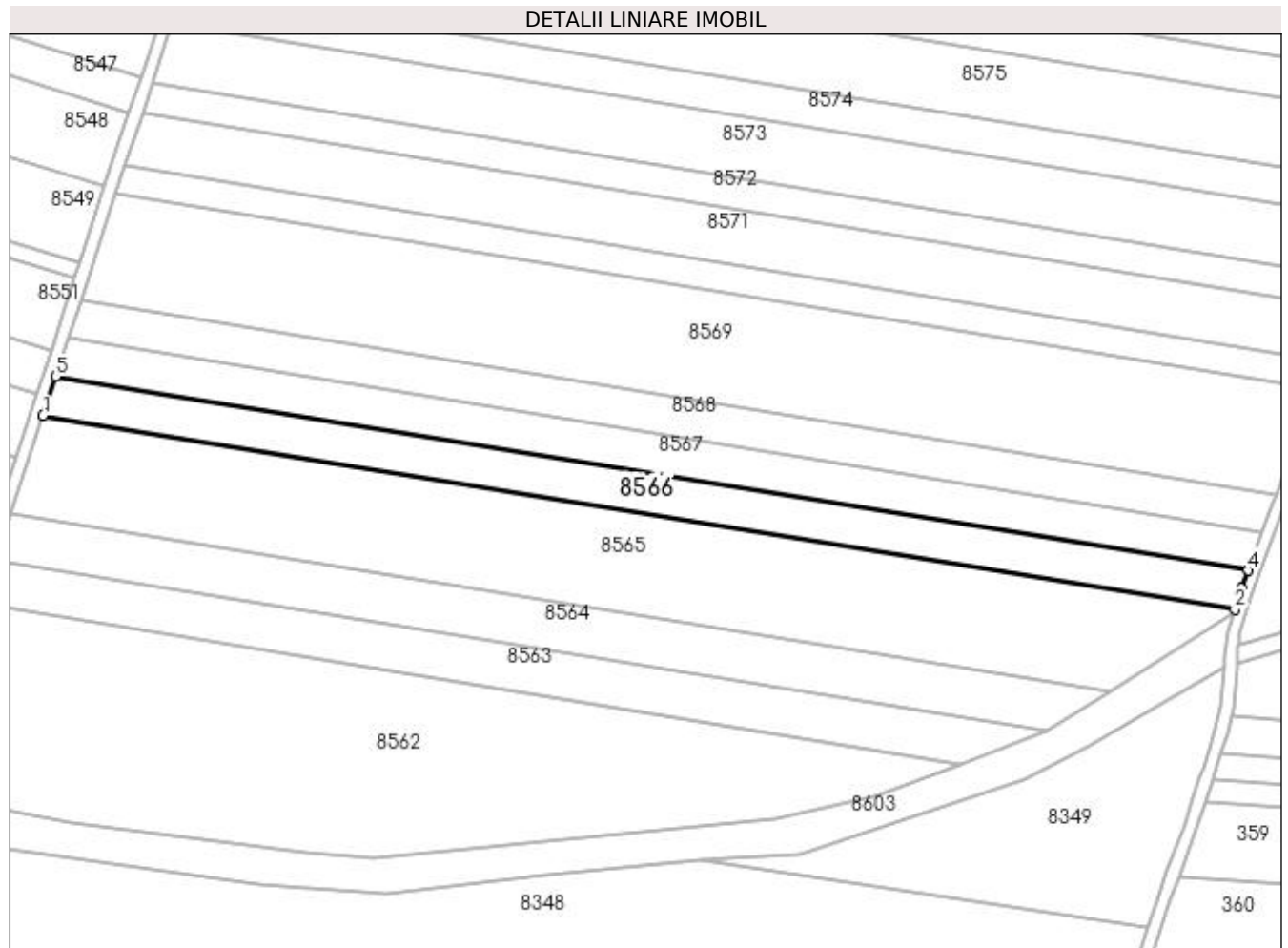
C. Partea III. SARCINI .

Inscrieri privind dezmembramintele dreptului de proprietate, drepturi reale de garanție și sarcini	Referințe
NU SUNT	

Anexa Nr. 1 La Partea I**Teren**

Nr cadastral	Suprafața (mp)*	Observații / Referințe
	5.074	

* Suprafața este determinată în planul de proiecție Stereo 70.

**Date referitoare la teren**

Crt	Categorie folosință	Intravilan	Suprafața (mp)	Tarla	Parcelă	Nr. topo	Observații / Referințe
1	arabil	NU	5.074	3	232	-	

Lungime Segmente

1) Valorile lungimilor segmentelor sunt obținute din proiecție în plan.

Punct început	X / Y	Punct sfârșit	X / Y	Lungime segment (** (m))
1	435.905,145 302.533,818	2	436.289,174 302.471,321	389.081
2	436.289,174 302.471,321	3	436.291,323 302.478,194	7.201
3	436.291,323 302.478,194	4	436.293,426 302.483,843	6.028
4	436.293,426 302.483,843	5	435.909,261 302.546,361	389.219
5	435.909,261 302.546,361	1	435.905,145 302.533,818	13.201

**** Lungimile segmentelor sunt determinate în planul de proiecție Stereo 70 și sunt rotunjite la 1 milimetru.**

***** Distanța dintre puncte este formată din segmente cumulate ce sunt mai mici decât valoarea 1 milimetru.**

**DATE DESPRE IMOBILUL NR. 8567**

Oficiul de Cadastru și Publicitate Imobiliară DOLJ
Biroul de Cadastru și Publicitate Imobiliară Craiova

A. Partea I. Descrierea imobilului

TEREN Extravilan

Adresa: Jud. Dolj, T3, P233

Nr. Crt	Nr cadastral Nr. topografic	Suprafața* (mp)	Observații / Referințe
A1		5.000	Sector cadastral:13 Teren neimprejmuit;

B. Partea II. Proprietari și acte

Inscrieri privitoare la dreptul de proprietate și alte drepturi reale	Referințe
/	
Act Administrativ nr. TDP876-15011, din 13/02/1995 emis de CJSDPAT DOLJ;	
B1	A1
Intabulare, drept de PROPRIETATE, dobândit prin Reconstituire, cota actuala 1/1, cota initiala 1/1 1) ANGHEL MARTIN, LIPSA CNP	

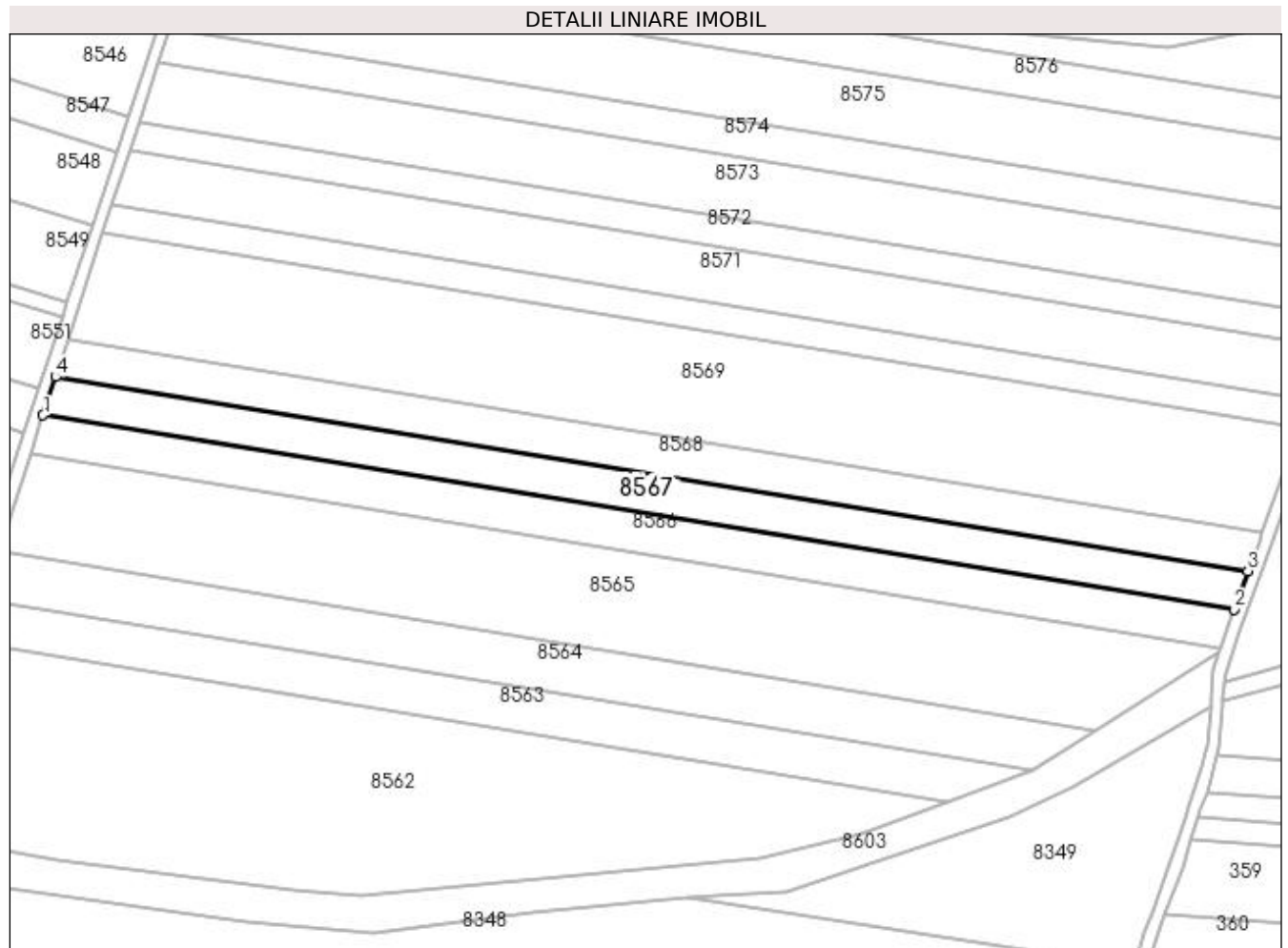
C. Partea III. SARCINI .

Inscrieri privind dezmembramintele dreptului de proprietate, drepturi reale de garanție și sarcini	Referințe
NU SUNT	

Anexa Nr. 1 La Partea I**Teren**

Nr cadastral	Suprafața (mp)*	Observații / Referințe
	5.000	

* Suprafața este determinată în planul de proiecție Stereo 70.

**Date referitoare la teren**

Crt	Categorie folosință	Intra vilan	Suprafața (mp)	Tarla	Parcelă	Nr. topo	Observații / Referințe
1	arabil	NU	5.000	3	233	-	

Lungime Segmente

1) Valorile lungimilor segmentelor sunt obținute din proiecție în plan.

Punct început	X / Y	Punct sfârșit	X / Y	Lungime segment (** (m)
1	435.909,261 302.546,361	2	436.293,426 302.483,843	389.219
2	436.293,426 302.483,843	3	436.297,991 302.496,106	13.085
3	436.297,991 302.496,106	4	435.913,313 302.558,709	389.739
4	435.913,313 302.558,709	1	435.909,261 302.546,361	12.996

**** Lungimile segmentelor sunt determinate în planul de proiecție Stereo 70 și sunt rotunjite la 1 milimetru.**

***** Distanța dintre puncte este formată din segmente cumulate ce sunt mai mici decât valoarea 1 milimetru.**

**DATE DESPRE IMOBILUL NR. 8568**

Oficiul de Cadastru și Publicitate Imobiliară DOLJ
Biroul de Cadastru și Publicitate Imobiliară Craiova

A. Partea I. Descrierea imobilului

TEREN Extravilan

Adresa: Jud. Dolj, T3, P34

Nr. Crt	Nr cadastral Nr. topografic	Suprafața* (mp)	Observații / Referințe
A1	33443	5.000	Sector cadastral:13 Teren neimprejmuit;

B. Partea II. Proprietari și acte

Inscrieri privitoare la dreptul de proprietate și alte drepturi reale		Referințe
152923 / 18/08/2022		
Act Notarial nr. CONTRACT DE VANZARE aut nr. 2469, din 12/08/2022 emis de NP Faurar Virgil Claudiu;		
B1	Intabulare, drept de PROPRIETATE, dobândit prin Conventie, cota actuala 1/1, cota initiala 1/1 1) DUMITRU MIHAI CRISTIAN 2) DUMITRU GIORGIANA-VASILICA	A1

C. Partea III. SARCINI .

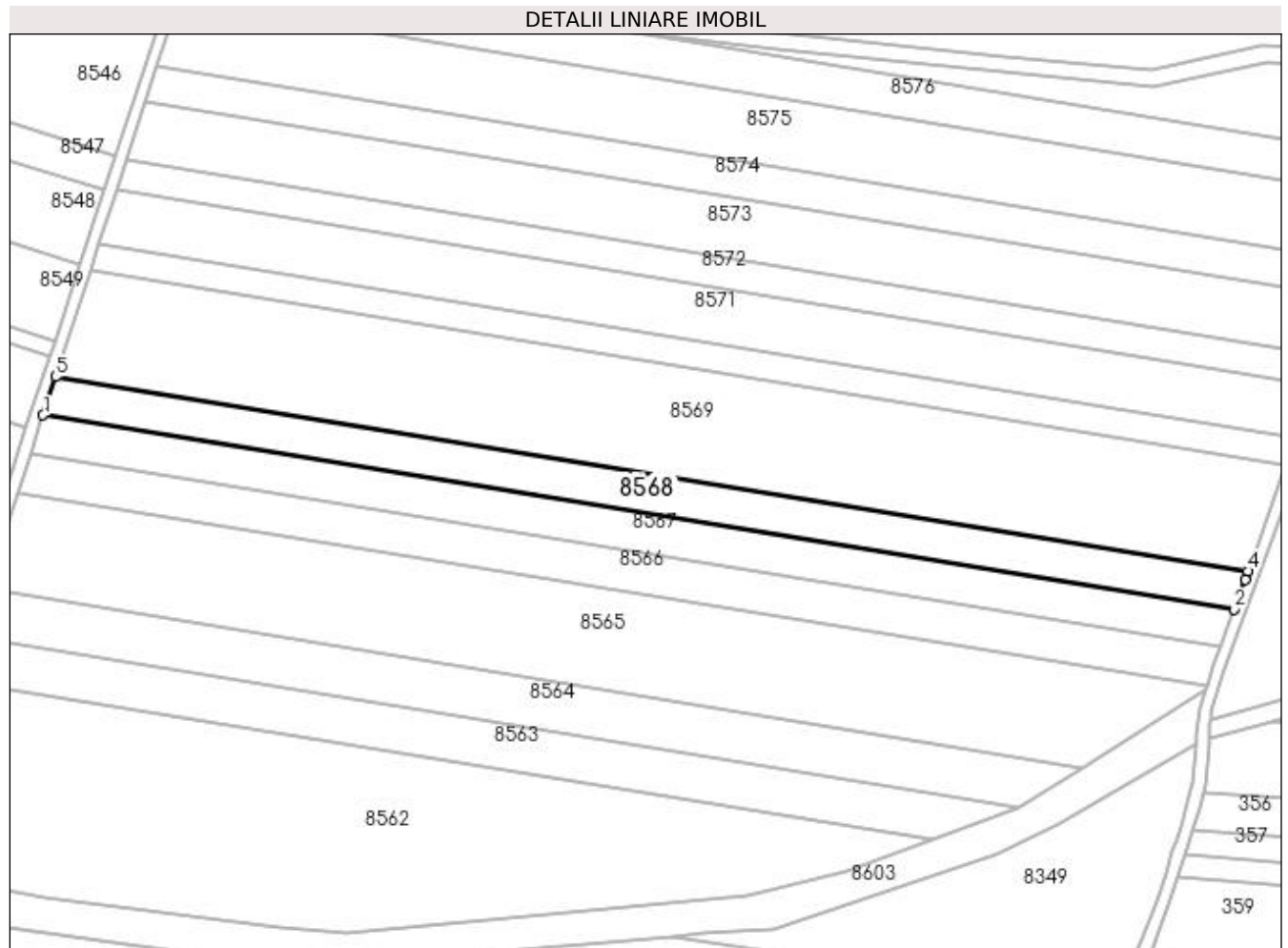
Inscrieri privind dezmembramintele dreptului de proprietate, drepturi reale de garanție și sarcini	Referințe
NU SUNT	

Anexa Nr. 1 La Partea I

Teren

Nr cadastral	Suprafața (mp)*	Observații / Referințe
33443	5.000	

* Suprafața este determinată în planul de proiecție Stereo 70.



Date referitoare la teren

Crt	Categorie folosință	Intravilan	Suprafața (mp)	Tarla	Parcelă	Nr. topo	Observații / Referințe
1	arabil	NU	5.000	3	34	-	

Lungime Segmente

1) Valorile lungimilor segmentelor sunt obținute din proiecție în plan.

Punct început	X / Y	Punct sfârșit	X / Y	Lungime segment (** (m)
1	435.913,313 302.558,709	2	436.297,991 302.496,106	389.739
2	436.297,991 302.496,106	3	436.301,565 302.505,708	10.246
3	436.301,565 302.505,708	4	436.302,508 302.508,36	2.815
4	436.302,508 302.508,36	5	435.917,36 302.571,039	390.215
5	435.917,36 302.571,039	1	435.913,313 302.558,709	12.977

**** Lungimile segmentelor sunt determinate în planul de proiecție Stereo 70 și sunt rotunjite la 1 milimetru.**

***** Distanța dintre puncte este formată din segmente cumulate ce sunt mai mici decât valoarea 1 milimetru.**

**DATE DESPRE IMOBILUL NR. 8569**

Oficiul de Cadastru și Publicitate Imobiliară DOLJ
Biroul de Cadastru și Publicitate Imobiliară Craiova

A. Partea I. Descrierea imobilului

TEREN Extravilan

Adresa: Jud. Dolj, T3, P235

Nr. Crt	Nr cadastral Nr. topografic	Suprafața* (mp)	Observații / Referințe
A1	31831	13.953	Sector cadastral:13 Teren neimprejmuit;

B. Partea II. Proprietari și acte

Inscrieri privitoare la dreptul de proprietate și alte drepturi reale	Referințe
19794 / 16/02/2017	
Act Notarial nr. CONTRACT DE VANZARE AUT SUB NR. 482, din 10/02/2017 emis de NP DOINA FAURAR;	
B1	A1
Intabulare, drept de PROPRIETATE, dobandit prin Conventie, cota actuala 1/1, cota initiala 1/1	
1) SOCIETATEA COMERCIALA DELTA BERCENI INVEST SRL, CIF:22046319	

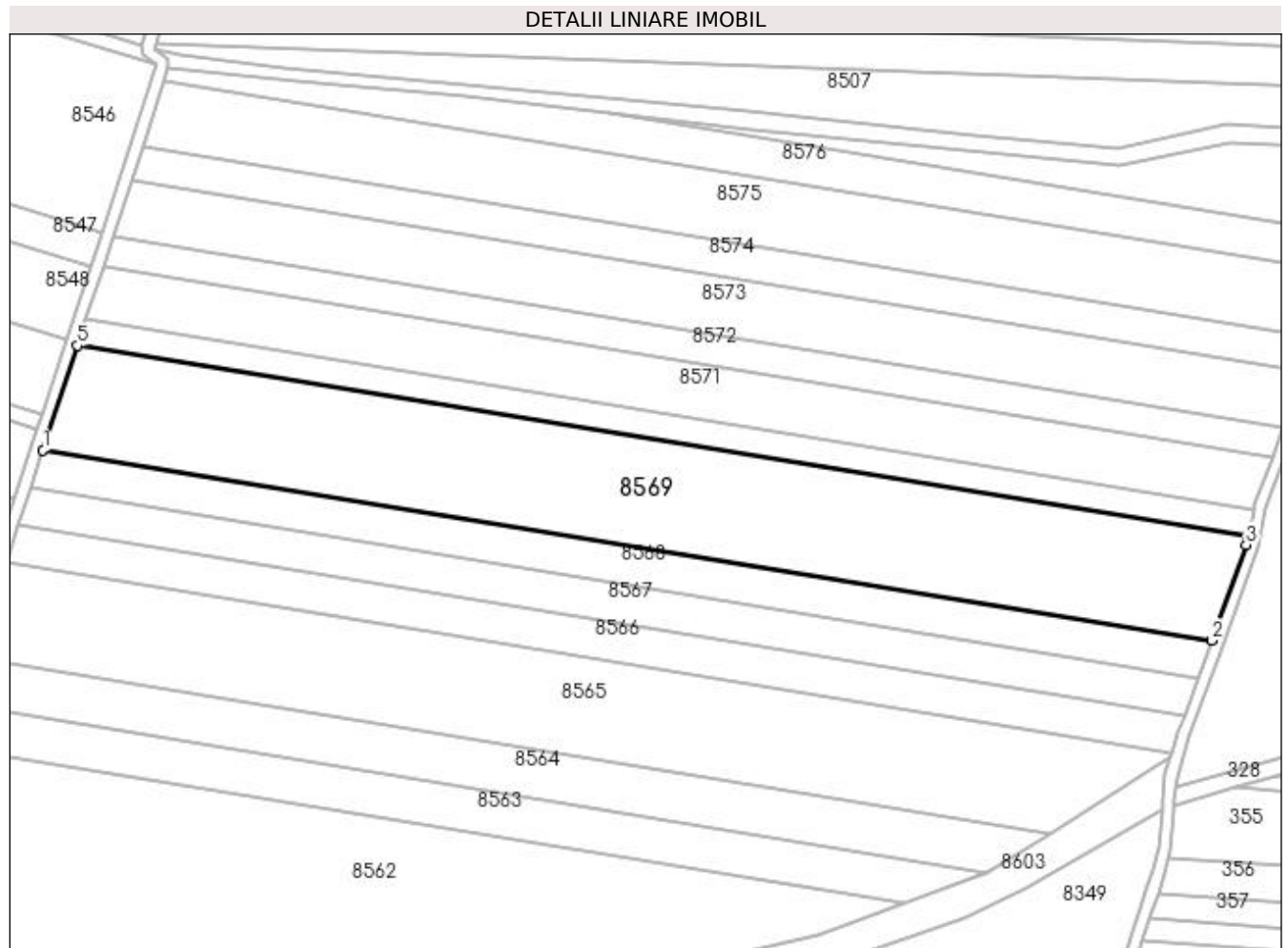
C. Partea III. SARCINI .

Inscrieri privind dezmembramintele dreptului de proprietate, drepturi reale de garanție și sarcini	Referințe
NU SUNT	

Anexa Nr. 1 La Partea I**Teren**

Nr cadastral	Suprafața (mp)*	Observații / Referințe
31831	13.953	

* Suprafața este determinată în planul de proiecție Stereo 70.

**Date referitoare la teren**

Crt	Categorie folosință	Intravilan	Suprafața (mp)	Tarla	Parcelă	Nr. topo	Observații / Referințe
1	arabil	NU	13.953	3	235	-	

Lungime Segmente

1) Valorile lungimilor segmentelor sunt obținute din proiecție în plan.

Punct început	X / Y	Punct sfârșit	X / Y	Lungime segment (** (m)
1	435.917,36 302.571,039	2	436.302,508 302.508,36	390.215
2	436.302,508 302.508,36	3	436.313,714 302.539,876	33.449
3	436.313,714 302.539,876	4	436.314,287 302.542,631	2.814
4	436.314,287 302.542,631	5	435.928,633 302.605,392	390.727
5	435.928,633 302.605,392	1	435.917,36 302.571,039	36.155

**** Lungimile segmentelor sunt determinate în planul de proiecție Stereo 70 și sunt rotunjite la 1 milimetru.**

***** Distanța dintre puncte este formată din segmente cumulate ce sunt mai mici decât valoarea 1 milimetru.**

**DATE DESPRE IMOBILUL NR. 8570**

Oficiul de Cadastru și Publicitate Imobiliară DOLJ
Biroul de Cadastru și Publicitate Imobiliară Craiova

A. Partea I. Descrierea imobilului

TEREN Extravilan

Adresa: Jud. Dolj, T3, P236

Nr. Crt	Nr cadastral Nr. topografic	Suprafața* (mp)	Observații / Referințe
A1		3.544	Sector cadastral:13 Teren neimprejmuit;

B. Partea II. Proprietari și acte

Inscrieri privitoare la dreptul de proprietate și alte drepturi reale	Referințe
/	
Act Administrativ nr. TDP848-15011, din 06/02/1995 emis de CJSDPAT DOLJ;	
B1	A1
Intabulare, drept de PROPRIETATE, dobândit prin Reconstituire, cota actuala 1/1, cota initiala 1/1 1) POPA MARIA, LIPSA CNP	

C. Partea III. SARCINI .

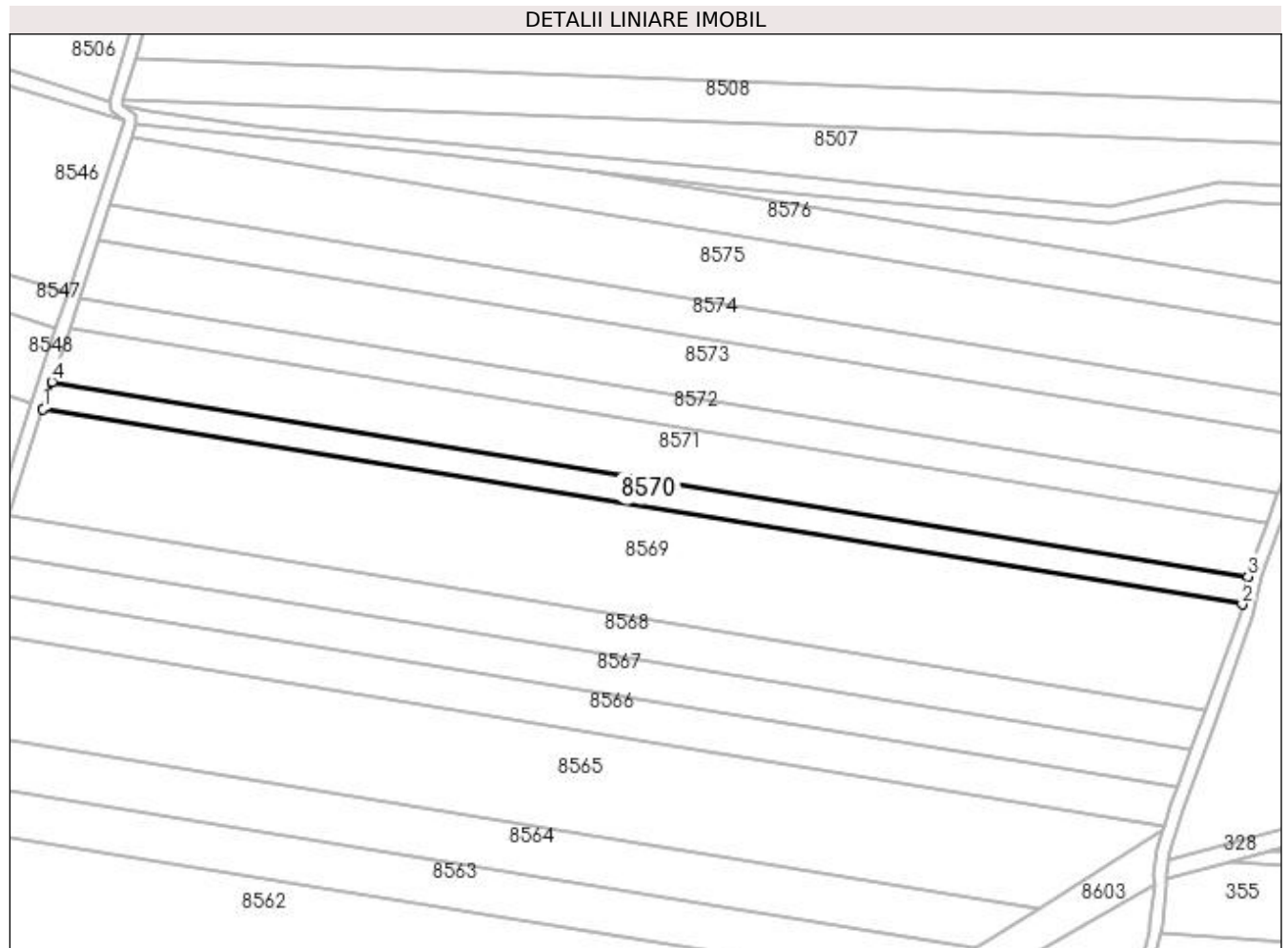
Inscrieri privind dezmembramintele dreptului de proprietate, drepturi reale de garanție și sarcini	Referințe
NU SUNT	

Anexa Nr. 1 La Partea I

Teren

Nr cadastral	Suprafața (mp)*	Observații / Referințe
	3.544	

* Suprafața este determinată în planul de proiecție Stereo 70.



Date referitoare la teren

Crt	Categorie folosință	Intra vilan	Suprafața (mp)	Tarla	Parcelă	Nr. topo	Observații / Referințe
1	arabil	NU	3.544	3	236	-	

Lungime Segmente

1) Valorile lungimilor segmentelor sunt obținute din proiecție în plan.

Punct început	X / Y	Punct sfârșit	X / Y	Lungime segment (** (m)
1	435.928,633 302.605,392	2	436.314,287 302.542,631	390.727
2	436.314,287 302.542,631	3	436.316,138 302.551,531	9.09
3	436.316,138 302.551,531	4	435.931,499 302.614,127	389.699
4	435.931,499 302.614,127	1	435.928,633 302.605,392	9.193

**** Lungimile segmentelor sunt determinate în planul de proiecție Stereo 70 și sunt rotunjite la 1 milimetru.**

***** Distanța dintre puncte este formată din segmente cumulate ce sunt mai mici decât valoarea 1 milimetru.**

**DATE DESPRE IMOBILUL NR. 8571**

Oficiul de Cadastru și Publicitate Imobiliară DOLJ
Biroul de Cadastru și Publicitate Imobiliară Craiova

A. Partea I. Descrierea imobilului

TEREN Extravilan

Adresa: Jud. Dolj, T3, P237

Nr. Crt	Nr cadastral Nr. topografic	Suprafața* (mp)	Observații / Referințe
A1		7.046	Sector cadastral:13 Teren neimprejmuit;

B. Partea II. Proprietari și acte

Inscrieri privitoare la dreptul de proprietate și alte drepturi reale	Referințe
/	
Act Administrativ nr. TDP447-2162, din 08/02/1994 emis de CJSDPAT DOLJ;	
B1	A1
Intabulare, drept de PROPRIETATE, dobandit prin Reconstituire, cota actuala 1/1, cota initiala 1/1 1) OSMAN NICOLAE, LIPSA CNP	

C. Partea III. SARCINI .

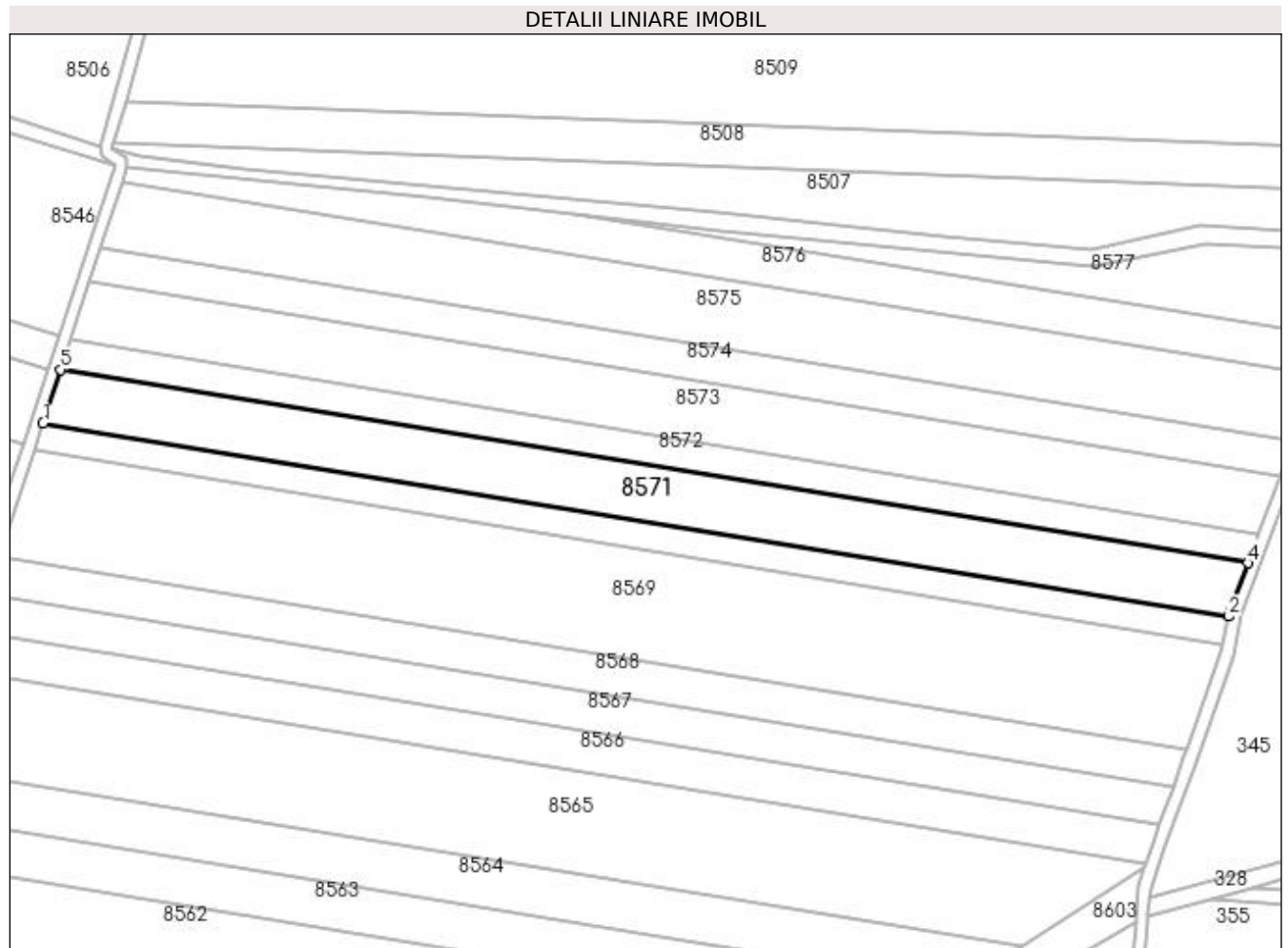
Inscrieri privind dezmembramintele dreptului de proprietate, drepturi reale de garanție și sarcini	Referințe
NU SUNT	

Anexa Nr. 1 La Partea I

Teren

Nr cadastral	Suprafața (mp)*	Observații / Referințe
	7.046	

* Suprafața este determinată în planul de proiecție Stereo 70.



Date referitoare la teren

Crt	Categorie folosință	Intra vilan	Suprafața (mp)	Tarla	Parcelă	Nr. topo	Observații / Referințe
1	arabil	NU	7.046	3	237	-	

Lungime Segmente

1) Valorile lungimilor segmentelor sunt obținute din proiecție în plan.

Punct început	X / Y	Punct sfârșit	X / Y	Lungime segment (** (m)
1	435.931,499 302.614,127	2	436.316,138 302.551,531	389.699
2	436.316,138 302.551,531	3	436.316,468 302.553,114	1.617
3	436.316,468 302.553,114	4	436.322,282 302.568,845	16.771
4	436.322,282 302.568,845	5	435.937,205 302.631,512	390.143
5	435.937,205 302.631,512	1	435.931,499 302.614,127	18.297

**** Lungimile segmentelor sunt determinate în planul de proiecție Stereo 70 și sunt rotunjite la 1 milimetru.**

***** Distanța dintre puncte este formată din segmente cumulate ce sunt mai mici decât valoarea 1 milimetru.**

**DATE DESPRE IMOBILUL NR. 8572**

Oficiul de Cadastru și Publicitate Imobiliară DOLJ
Biroul de Cadastru și Publicitate Imobiliară Craiova

A. Partea I. Descrierea imobilului

TEREN Extravilan

Adresa: Jud. Dolj, T3, P238

Nr. Crt	Nr cadastral Nr. topografic	Suprafața* (mp)	Observații / Referințe
A1		3.869	Sector cadastral:13 Teren neimprejmuit;

B. Partea II. Proprietari și acte

Inscrieri privitoare la dreptul de proprietate și alte drepturi reale		Referințe
/		
Act Administrativ nr. TDP858-15011, din 08/02/1995 emis de CJSDPAT DOLJ;		
B1	Intabulare, drept de PROPRIETATE, dobândit prin Lege, cota actuala 1/1, cota initiala 1/1 1) DULGHERU MARIN, LIPSA CNP	A1

C. Partea III. SARCINI .

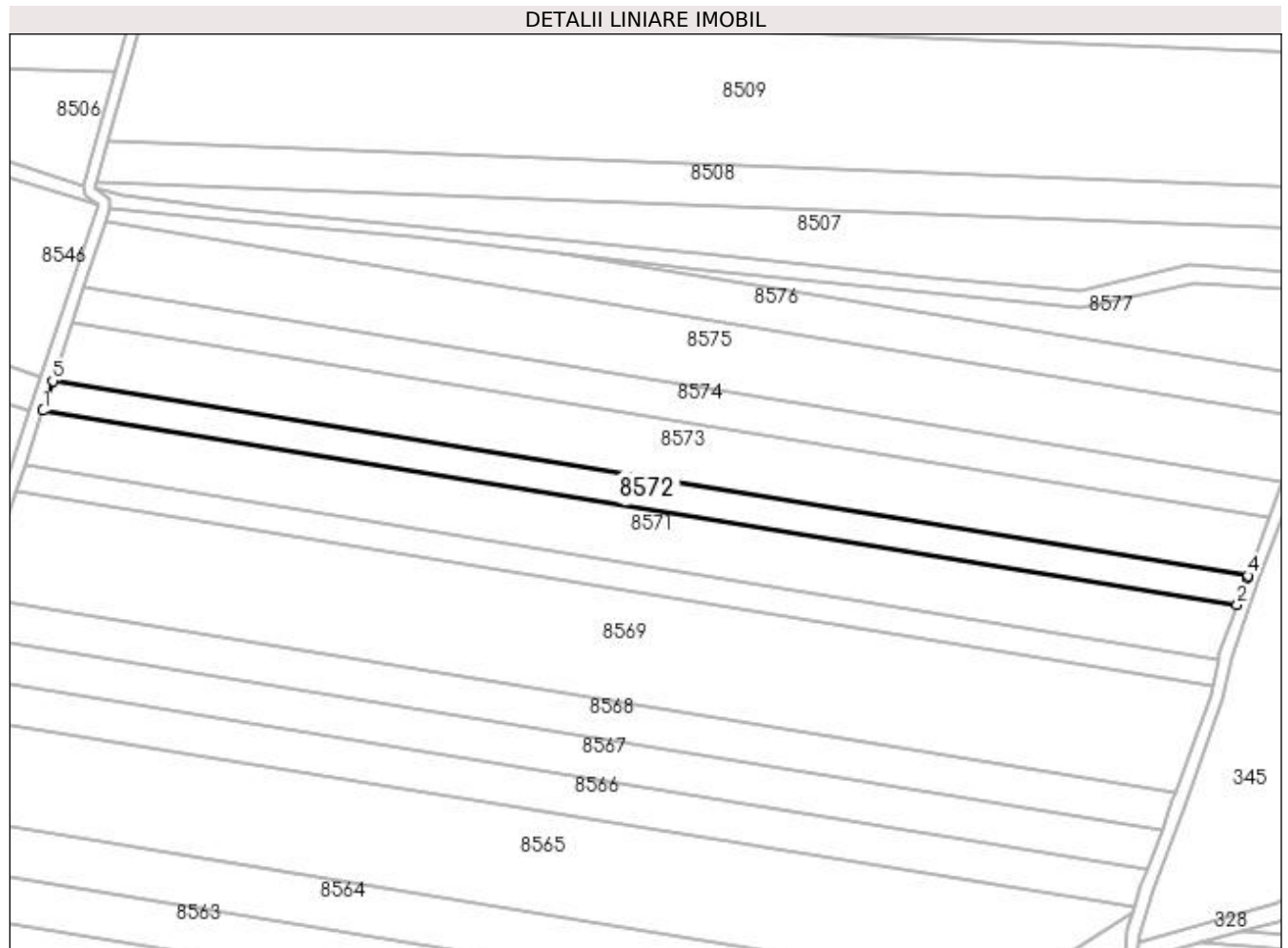
Inscrieri privind dezmembramintele dreptului de proprietate, drepturi reale de garanție și sarcini	Referințe
NU SUNT	

Anexa Nr. 1 La Partea I

Teren

Nr cadastral	Suprafața (mp)*	Observații / Referințe
	3.869	

* Suprafața este determinată în planul de proiecție Stereo 70.



Date referitoare la teren

Crt	Categorie folosință	Intra vilan	Suprafața (mp)	Tarla	Parcelă	Nr. topo	Observații / Referințe
1	arabil	NU	3.869	3	238	-	

Lungime Segmente

1) Valorile lungimilor segmentelor sunt obținute din proiecție în plan.

Punct început	X / Y	Punct sfârșit	X / Y	Lungime segment (** (m)
1	435.937,205 302.631,512	2	436.322,282 302.568,845	390.143
2	436.322,282 302.568,845	3	436.325,581 302.577,77	9.515
3	436.325,581 302.577,77	4	436.325,782 302.578,318	0.584
4	436.325,782 302.578,318	5	435.940,333 302.641,045	390.52
5	435.940,333 302.641,045	1	435.937,205 302.631,512	10.033

**** Lungimile segmentelor sunt determinate în planul de proiecție Stereo 70 și sunt rotunjite la 1 milimetru.**

***** Distanța dintre puncte este formată din segmente cumulate ce sunt mai mici decât valoarea 1 milimetru.**

**DATE DESPRE IMOBILUL NR. 8573**

Oficiul de Cadastru și Publicitate Imobiliară DOLJ
Biroul de Cadastru și Publicitate Imobiliară Craiova

A. Partea I. Descrierea imobilului

TEREN Extravilan

Adresa: Jud. Dolj, T3, P239

Nr. Crt	Nr cadastral Nr. topografic	Suprafața* (mp)	Observații / Referințe
A1		7.650	Sector cadastral:13 Teren neimpregmuit;

B. Partea II. Proprietari și acte

Inscrieri privitoare la dreptul de proprietate și alte drepturi reale	Referințe
/	
Act Administrativ nr. TDP884-15011, din 14/02/1995 emis de CJSDPAT DOLJ;	
B1	A1
Intabulare, drept de PROPRIETATE, dobandit prin Reconstituire, cota actuala 1/1, cota initiala 1/1 1) DULGHERU MARIA, LIPSA CNP	

C. Partea III. SARCINI .

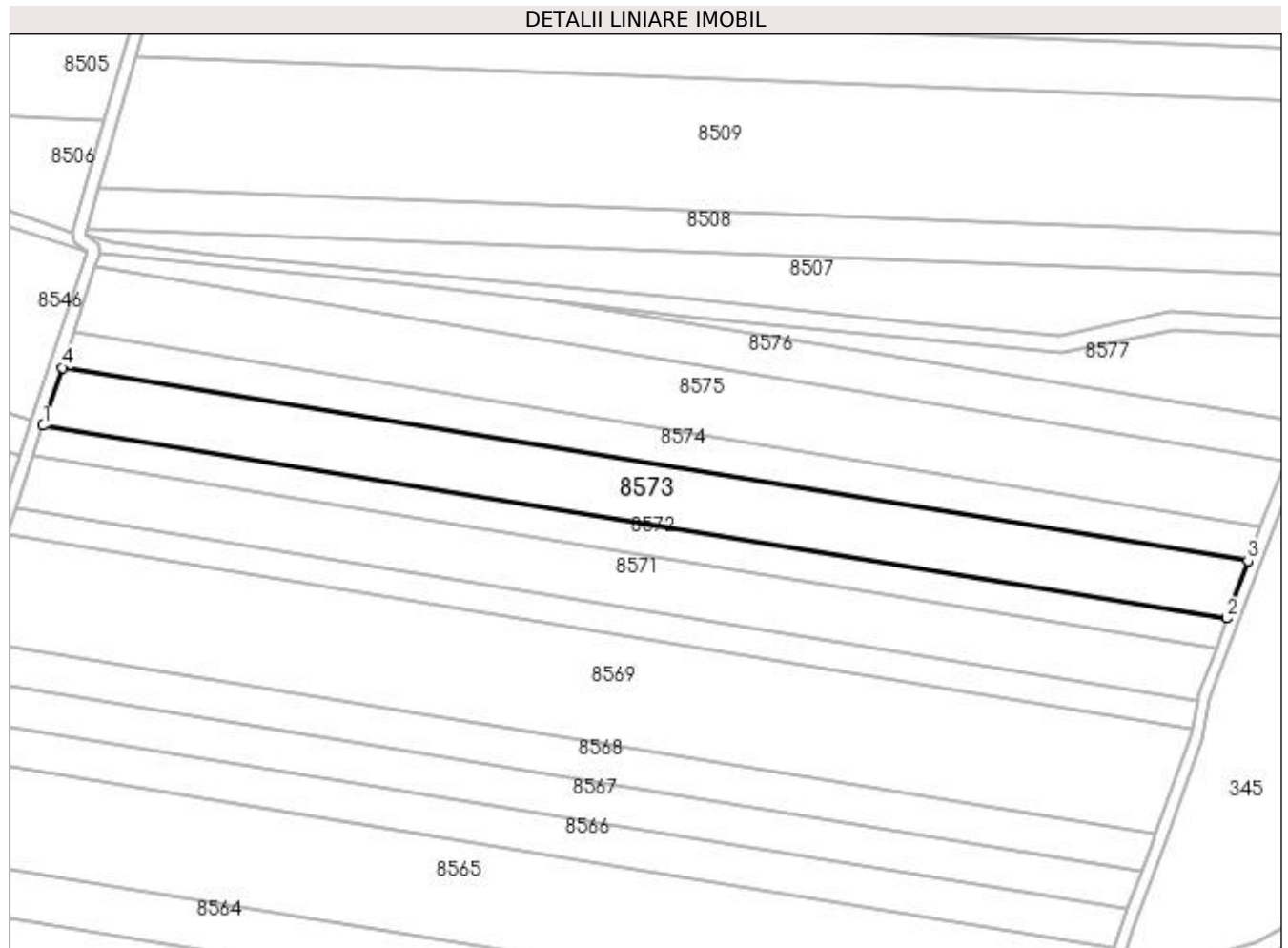
Inscrieri privind dezmembramintele dreptului de proprietate, drepturi reale de garanție și sarcini	Referințe
NU SUNT	

Anexa Nr. 1 La Partea I

Teren

Nr cadastral	Suprafața (mp)*	Observații / Referințe
	7.650	

* Suprafața este determinată în planul de proiecție Stereo 70.



Date referitoare la teren

Crt	Categorie folosință	Intra vilan	Suprafața (mp)	Tarla	Parcelă	Nr. topo	Observații / Referințe
1	arabil	NU	7.650	3	239	-	

Lungime Segmente

1) Valorile lungimilor segmentelor sunt obținute din proiecție în plan.

Punct început	X / Y	Punct sfârșit	X / Y	Lungime segment (** (m)
1	435.940,333 302.641,045	2	436.325,782 302.578,318	390.52
2	436.325,782 302.578,318	3	436.332,618 302.597,035	19.926
3	436.332,618 302.597,035	4	435.946,511 302.659,87	391.186
4	435.946,511 302.659,87	1	435.940,333 302.641,045	19.813

**** Lungimile segmentelor sunt determinate în planul de proiecție Stereo 70 și sunt rotunjite la 1 milimetru.**

***** Distanța dintre puncte este formată din segmente cumulate ce sunt mai mici decât valoarea 1 milimetru.**

**DATE DESPRE IMOBILUL NR. 8574**

Oficiul de Cadastru și Publicitate Imobiliară DOLJ
Biroul de Cadastru și Publicitate Imobiliară Craiova

A. Partea I. Descrierea imobilului

TEREN Extravilan

Adresa: Jud. Dolj, T3, P240

Nr. Crt	Nr cadastral Nr. topografic	Suprafața* (mp)	Observații / Referințe
A1		4.600	Sector cadastral:13 Teren neimprejmuit;

B. Partea II. Proprietari și acte

Inscrieri privitoare la dreptul de proprietate și alte drepturi reale		Referințe
/		
Act Administrativ nr. TDP1493, din 18/09/2003 emis de CJSDPAT DOLJ;		
B1	Intabulare, drept de PROPRIETATE, dobândit prin Reconstituire, cota actuala 1/1, cota initiala 1/1 1) GAVRILĂ ILIE, LIPSA CNP	A1

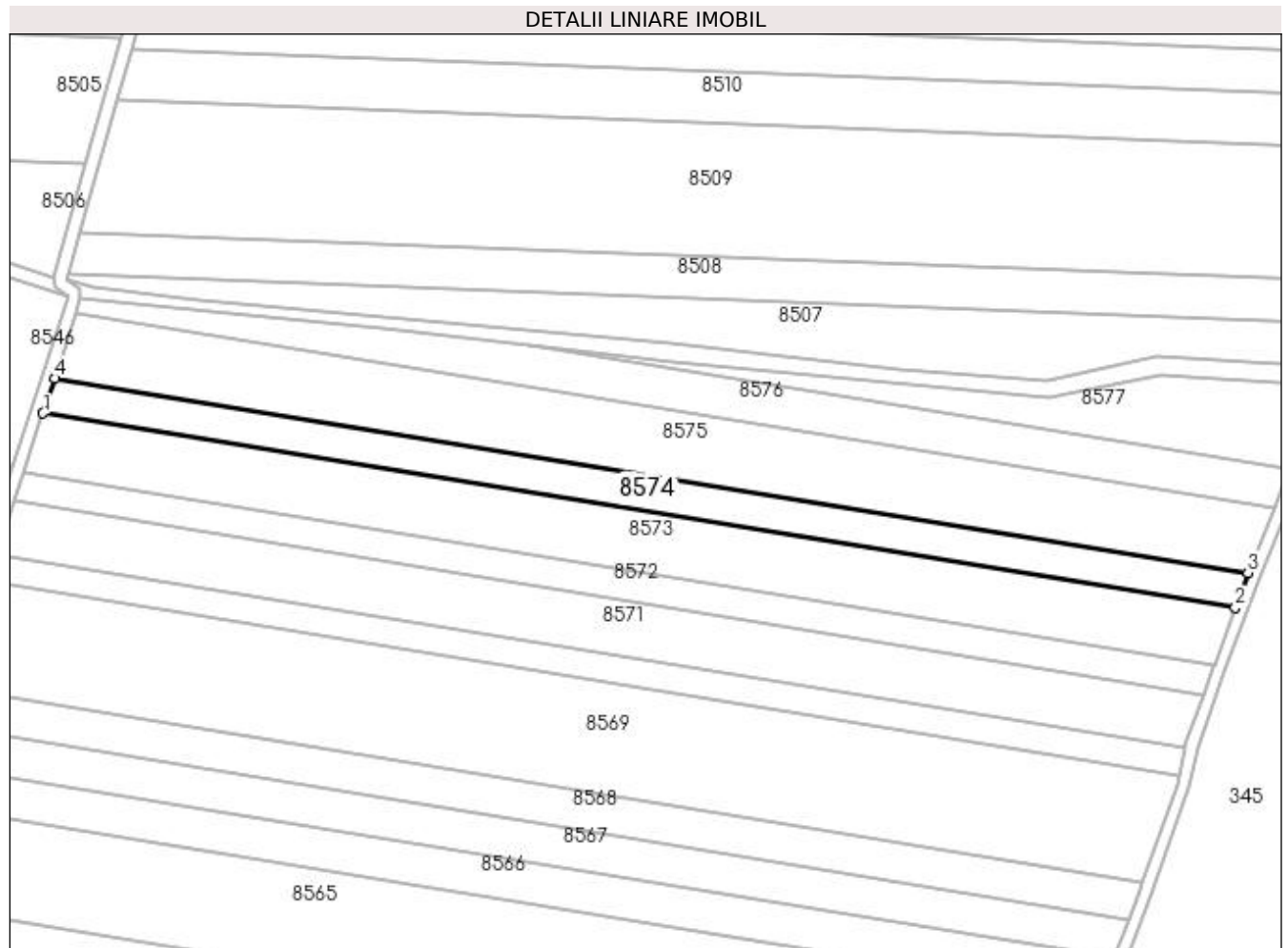
C. Partea III. SARCINI .

Inscrieri privind dezmembramintele dreptului de proprietate, drepturi reale de garanție și sarcini	Referințe
NU SUNT	

Anexa Nr. 1 La Partea I**Teren**

Nr cadastral	Suprafața (mp)*	Observații / Referințe
	4.600	

* Suprafața este determinată în planul de proiecție Stereo 70.

**Date referitoare la teren**

Crt	Categorie folosință	Intra vilan	Suprafața (mp)	Tarla	Parcelă	Nr. topo	Observații / Referințe
1	arabil	NU	4.600	3	240	-	

Lungime Segmente

1) Valorile lungimilor segmentelor sunt obținute din proiecție în plan.

Punct început	X / Y	Punct sfârșit	X / Y	Lungime segment (** (m)
1	435.946,511 302.659,87	2	436.332,618 302.597,035	391.186
2	436.332,618 302.597,035	3	436.336,723 302.608,275	11.966
3	436.336,723 302.608,275	4	435.950,22 302.671,174	391.588
4	435.950,22 302.671,174	1	435.946,511 302.659,87	11.897

**** Lungimile segmentelor sunt determinate în planul de proiecție Stereo 70 și sunt rotunjite la 1 milimetru.**

***** Distanța dintre puncte este formată din segmente cumulate ce sunt mai mici decât valoarea 1 milimetru.**

**DATE DESPRE IMOBILUL NR. 8575**

Oficiul de Cadastru și Publicitate Imobiliară DOLJ
Biroul de Cadastru și Publicitate Imobiliară Craiova

A. Partea I. Descrierea imobilului

TEREN Extravilan

Adresa: Jud. Dolj, T3, P241

Nr. Crt	Nr cadastral Nr. topografic	Suprafața* (mp)	Observații / Referințe
A1	32271	8.701	Sector cadastral:13 Teren neimprejmuit;

B. Partea II. Proprietari și acte

Inscrieri privitoare la dreptul de proprietate și alte drepturi reale		Referințe
251227 / 08/11/2019		
Act Notarial nr. CONTRACT DE VANZARE AUT SUB NR. 4667, din 07/11/2019 emis de NP Faurar Virgil Claudiu;		
B1	Intabulare, drept de PROPRIETATE, dobandit prin Conventie, cota actuala 1/1, cota initiala 1/1 1) DUMITRU MIHAI CRISTIAN	A1

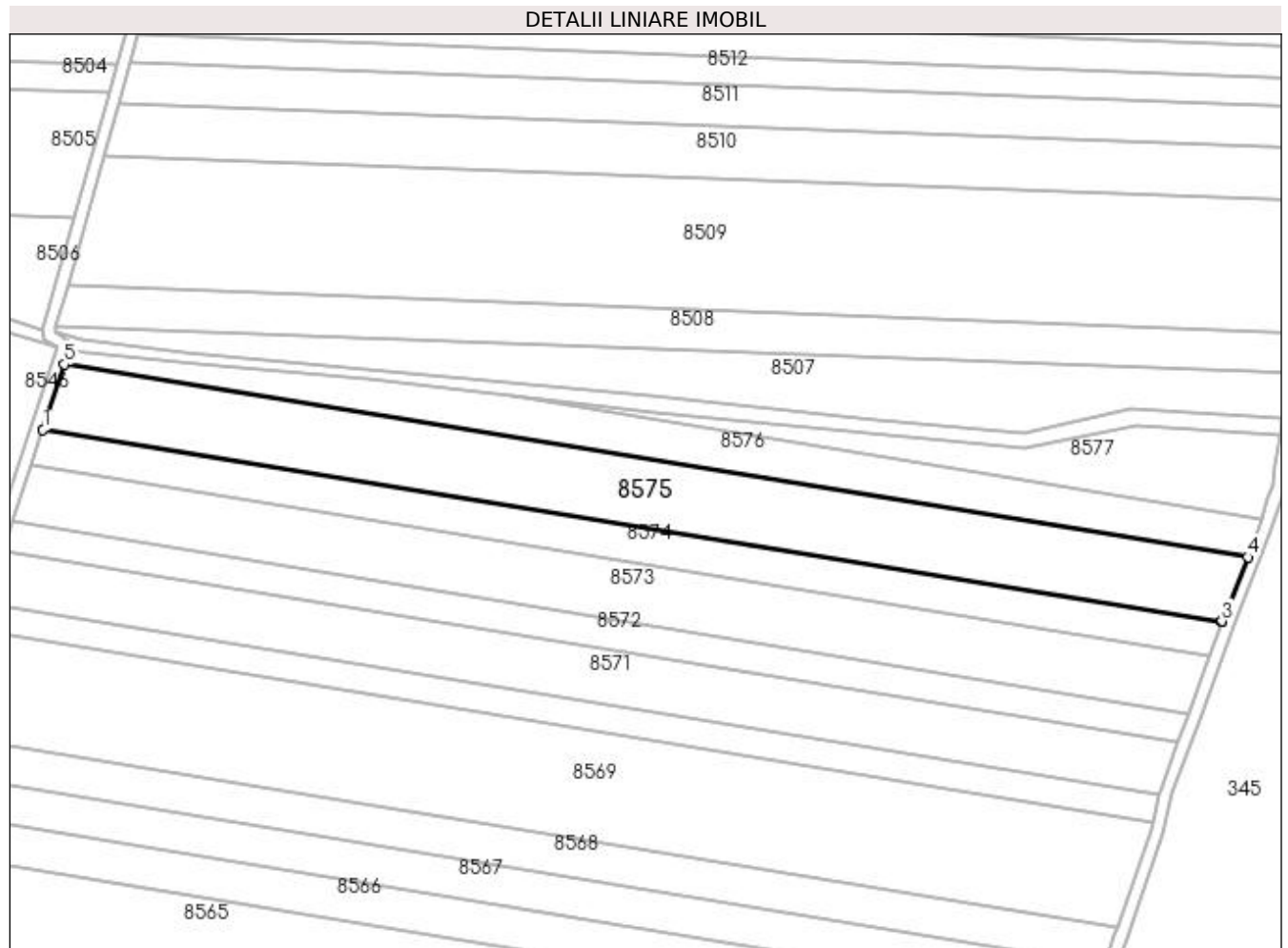
C. Partea III. SARCINI .

Inscrieri privind dezmembramintele dreptului de proprietate, drepturi reale de garanție și sarcini	Referințe
NU SUNT	

Anexa Nr. 1 La Partea I**Teren**

Nr cadastral	Suprafața (mp)*	Observații / Referințe
32271	8.701	

* Suprafața este determinată în planul de proiecție Stereo 70.

**Date referitoare la teren**

Crt	Categorie folosință	Intra vilan	Suprafața (mp)	Tarla	Parcelă	Nr. topo	Observații / Referințe
1	arabil	NU	8.701	3	241	-	

Lungime Segmente

1) Valorile lungimilor segmentelor sunt obținute din proiecție în plan.

Punct început	X / Y	Punct sfârșit	X / Y	Lungime segment (** (m)
1	435.950,22 302.671,174	2	436.336,723 302.608,275	391.588
2	436.336,723 302.608,275	3	436.336,776 302.608,42	0.154
3	436.336,776 302.608,42	4	436.345,234 302.629,358	22.582
4	436.345,234 302.629,358	5	435.957,22 302.692,503	393.119
5	435.957,22 302.692,503	1	435.950,22 302.671,174	22.448

**** Lungimile segmentelor sunt determinate în planul de proiecție Stereo 70 și sunt rotunjite la 1 milimetru.**

***** Distanța dintre puncte este formată din segmente cumulate ce sunt mai mici decât valoarea 1 milimetru.**

**DATE DESPRE IMOBILUL NR. 8576**

Oficiul de Cadastru și Publicitate Imobiliară DOLJ
Biroul de Cadastru și Publicitate Imobiliară Craiova

A. Partea I. Descrierea imobilului

TEREN Extravilan

Adresa: Jud. Dolj, T3, P242

Nr. Crt	Nr cadastral Nr. topografic	Suprafața* (mp)	Observații / Referințe
A1		4.601	Sector cadastral:13 Teren neimprejmuit;

B. Partea II. Proprietari și acte

Inscrieri privitoare la dreptul de proprietate și alte drepturi reale		Referințe
/		
Act Administrativ nr. TDP20756, din 19/11/2018 emis de CJSDPAT DOLJ (Defunct conform extrasului din registrul deces nr. 5087, data 03.07.2017);		
B1	Intabulare, drept de PROPRIETATE, dobandit prin Reconstituire, cota actuala 1/1, cota initiala 1/1 1) NICULICI GHEORGHE DEFUNCT:Da	A1

C. Partea III. SARCINI .

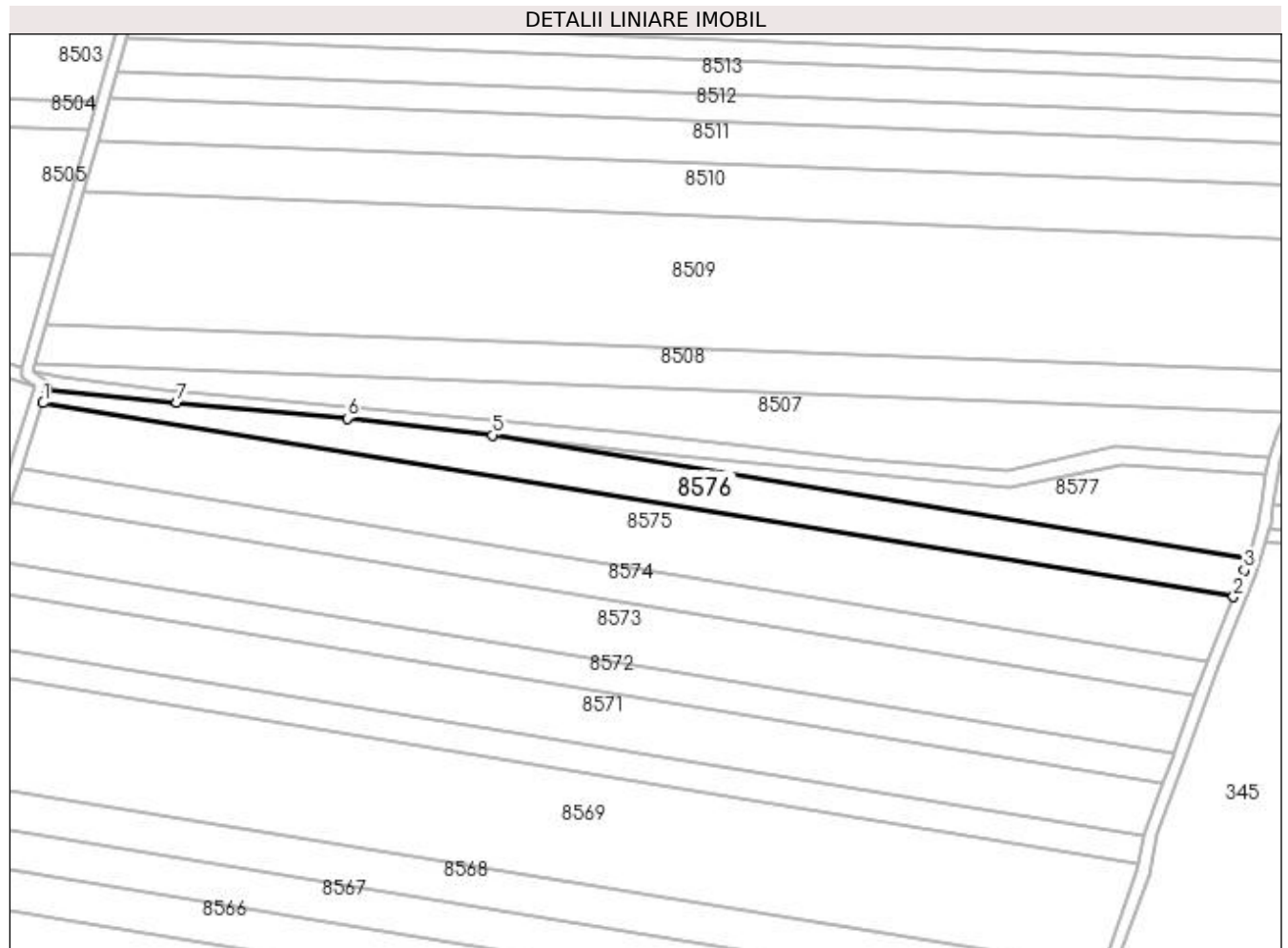
Inscrieri privind dezmembramintele dreptului de proprietate, drepturi reale de garanție și sarcini	Referințe
NU SUNT	

Anexa Nr. 1 La Partea I

Teren

Nr cadastral	Suprafața (mp)*	Observații / Referințe
	4.601	

* Suprafața este determinată în planul de proiecție Stereo 70.



Date referitoare la teren

Crt	Categorie folosință	Intra vilan	Suprafața (mp)	Tarla	Parcelă	Nr. topo	Observații / Referințe
1	arabil	NU	4.601	3	242	-	

Lungime Segmente

1) Valorile lungimilor segmentelor sunt obținute din proiecție în plan.

Punct început	X / Y	Punct sfârșit	X / Y	Lungime segment (** (m)
1	435.957,22 302.692,503	2	436.345,234 302.629,358	393.119
2	436.345,234 302.629,358	3	436.348,74 302.638,039	9.362
3	436.348,74 302.638,039	4	436.349,92 302.641,946	4.081
4	436.349,92 302.641,946	5	436.103,831 302.681,994	249.326
5	436.103,831 302.681,994	6	436.056,409 302.687,526	47.744

Punct început	X / Y	Punct sfârșit	X / Y	Lungime segment (** (m)
6	436.056,409 302.687,526	7	436.000,797 302.692,61	55.844
7	436.000,797 302.692,61	8	435.958,673 302.696,933	42.345
8	435.958,673 302.696,933	1	435.957,22 302.692,503	4.662

** Lungimile segmentelor sunt determinate în planul de proiecție Stereo 70 și sunt rotunjite la 1 milimetru.

*** Distanța dintre puncte este formată din segmente cumulate ce sunt mai mici decât valoarea 1 milimetru.

**DATE DESPRE IMOBILUL NR. 8577**

Oficiul de Cadastru și Publicitate Imobiliară DOLJ
Biroul de Cadastru și Publicitate Imobiliară Craiova

A. Partea I. Descrierea imobilului

TEREN Extravilan

Adresa: Jud. Dolj, T3, P243

Nr. Crt	Nr cadastral Nr. topografic	Suprafața* (mp)	Observații / Referințe
A1		2.588	Sector cadastral:13 Teren neimprejmuit;

B. Partea II. Proprietari și acte

Inscrieri privitoare la dreptul de proprietate și alte drepturi reale	Referințe
/	
Act Administrativ nr. TDP323-2180, din 02/02/1994 emis de CJSDPAT DOLJ;	
B1	A1
Intabulare, drept de PROPRIETATE, dobandit prin Constituire, cota actuala 1/1, cota initiala 1/1 1) NICULICI MARINEL	

C. Partea III. SARCINI .

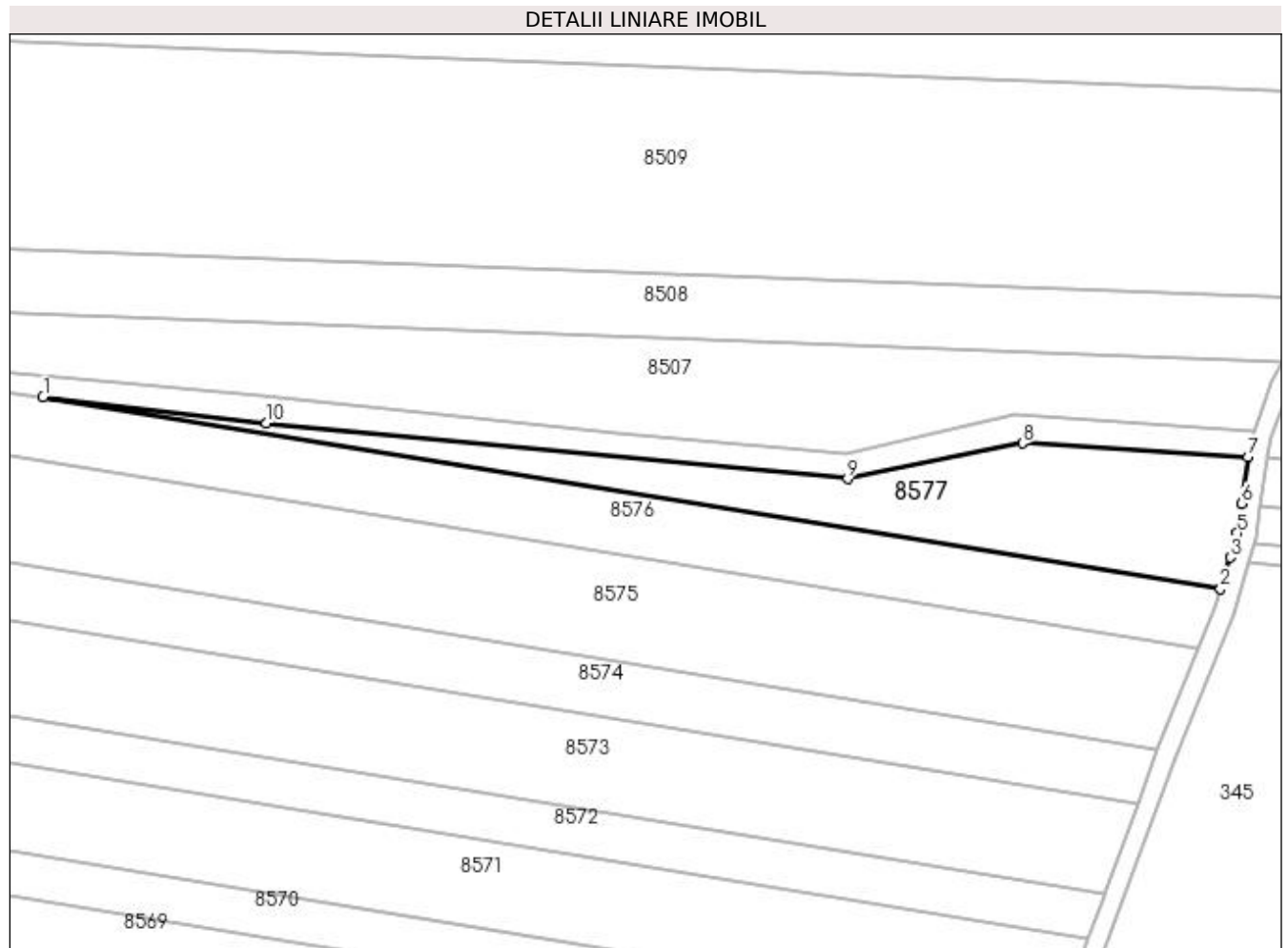
Inscrieri privind dezmembramintele dreptului de proprietate, drepturi reale de garanție și sarcini	Referințe
NU SUNT	

Anexa Nr. 1 La Partea I

Teren

Nr cadastral	Suprafața (mp)*	Observații / Referințe
	2.588	

* Suprafața este determinată în planul de proiecție Stereo 70.



Date referitoare la teren

Crt	Categorie folosință	Intra vilan	Suprafața (mp)	Tarla	Parcelă	Nr. topo	Observații / Referințe
1	arabil	NU	2.588	3	243	-	

Lungime Segmente

1) Valorile lungimilor segmentelor sunt obținute din proiecție în plan.

Punct început	X / Y	Punct sfârșit	X / Y	Lungime segment (** (m)
1	436.103,831 302.681,994	2	436.349,92 302.641,946	249.326
2	436.349,92 302.641,946	3	436.351,897 302.648,49	6.836
3	436.351,897 302.648,49	4	436.353,144 302.652,619	4.313
4	436.353,144 302.652,619	5	436.353,442 302.653,607	1.032
5	436.353,442 302.653,607	6	436.354,303 302.659,814	6.266

Punct început	X / Y	Punct sfârșit	X / Y	Lungime segment (** (m)
6	436.354,303 302.659,814	7	436.355,646 302.669,489	9.768
7	436.355,646 302.669,489	8	436.308,534 302.672,331	47.198
8	436.308,534 302.672,331	9	436.271,999 302.664,926	37.278
9	436.271,999 302.664,926	10	436.150,557 302.676,544	121.996
10	436.150,557 302.676,544	1	436.103,831 302.681,994	47.043

** Lungimile segmentelor sunt determinate în planul de proiecție Stereo 70 și sunt rotunjite la 1 milimetru.

*** Distanța dintre puncte este formată din segmente cumulate ce sunt mai mici decât valoarea 1 milimetru.

**DATE DESPRE IMOBILUL NR. 8578**

Oficiul de Cadastru și Publicitate Imobiliară DOLJ
Biroul de Cadastru și Publicitate Imobiliară Craiova

A. Partea I. Descrierea imobilului

TEREN Extravilan

Adresa: Jud. Dolj, T3, P333

Nr. Crt	Nr cadastral Nr. topografic	Suprafața* (mp)	Observații / Referințe
A1		18.696	Sector cadastral:13 Teren neimprejmuit;

B. Partea II. Proprietari și acte

Inscrieri privitoare la dreptul de proprietate și alte drepturi reale	Referințe
/	
Act Administrativ nr. TDP1064-48563, din 12/06/1995 emis de CJSDPAT DOLJ;	
B1	A1
Intabulare, drept de PROPRIETATE, dobandit prin Reconstituire, cota actuala 1/1, cota initiala 1/1 1) PREDĂ AUREL	

C. Partea III. SARCINI .

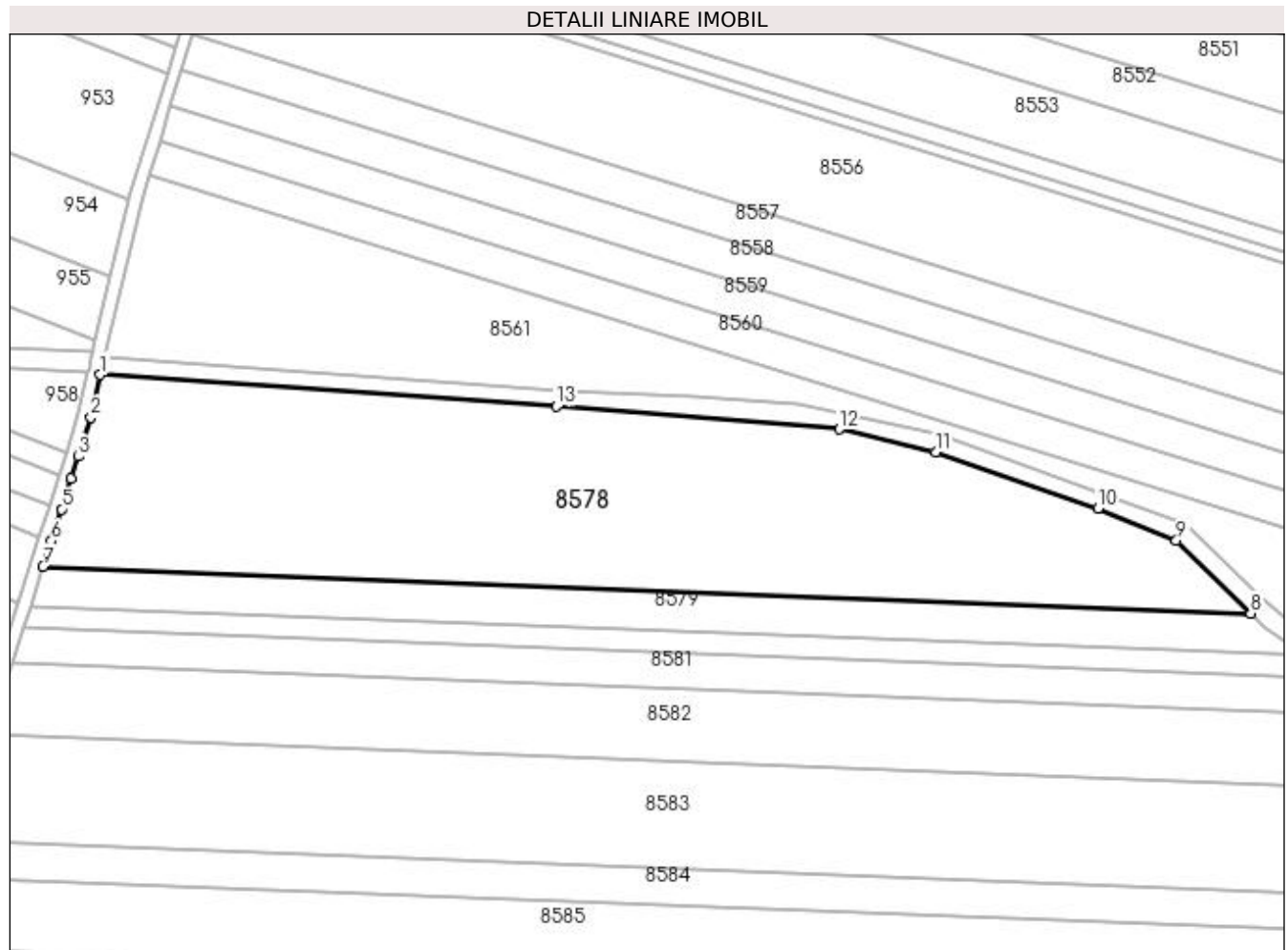
Inscrieri privind dezmembramintele dreptului de proprietate, drepturi reale de garanție și sarcini	Referințe
NU SUNT	

Anexa Nr. 1 La Partea I

Teren

Nr cadastral	Suprafața (mp)*	Observații / Referințe
	18.696	

* Suprafața este determinată în planul de proiecție Stereo 70.



Date referitoare la teren

Crt	Categorie folosință	Intravilan	Suprafața (mp)	Tarla	Parcelă	Nr. topo	Observații / Referințe
1	arabil	NU	18.696	3	333	-	

Lungime Segmente

1) Valorile lungimilor segmentelor sunt obținute din proiecție în plan.

Punct început	X / Y	Punct sfârșit	X / Y	Lungime segment (** (m)
1	435.449,495 302.497,047	2	435.446,518 302.483,515	13.856
2	435.446,518 302.483,515	3	435.442,528 302.471,085	13.055
3	435.442,528 302.471,085	4	435.440,278 302.464,082	7.356
4	435.440,278 302.464,082	5	435.437,132 302.454,288	10.287
5	435.437,132 302.454,288	6	435.433,906 302.444,242	10.551

Punct început	X / Y	Punct sfârșit	X / Y	Lungime segment (** (m)
6	435.433,906 302.444,242	7	435.431,267 302.436,023	8.632
7	435.431,267 302.436,023	8	435.815,919 302.421,16	384.939
8	435.815,919 302.421,16	9	435.792,26 302.444,363	33.138
9	435.792,26 302.444,363	10	435.767,254 302.454,573	27.01
10	435.767,254 302.454,573	11	435.715,646 302.472,54	54.646
11	435.715,646 302.472,54	12	435.684,863 302.479,738	31.613
12	435.684,863 302.479,738	13	435.594,825 302.486,979	90.329
13	435.594,825 302.486,979	1	435.449,495 302.497,047	145.678

** Lungimile segmentelor sunt determinate în planul de proiecție Stereo 70 și sunt rotunjite la 1 milimetru.

*** Distanța dintre puncte este formată din segmente cumulate ce sunt mai mici decât valoarea 1 milimetru.

**DATE DESPRE IMOBILUL NR. 8579**

Oficiul de Cadastru și Publicitate Imobiliară DOLJ
 Biroul de Cadastru și Publicitate Imobiliară Craiova

A. Partea I. Descrierea imobilului

TEREN Extravilan

Adresa: Jud. Dolj, T3, P335

Nr. Crt	Nr cadastral Nr. topografic	Suprafața* (mp)	Observații / Referințe
A1		5.000	Sector cadastral:13 Teren neimprejmuit;

B. Partea II. Proprietari și acte

Inscrieri privitoare la dreptul de proprietate și alte drepturi reale	Referințe
/	
Act Administrativ nr. TDP417-2162, din 09/02/1994 emis de CJSDPAT DOLJ;	
B1	A1
Intabulare, drept de PROPRIETATE, dobandit prin Constituire, cota actuala 1/1, cota initiala 1/1 1) RUSIN NICULINA, LIPSA CNP	

C. Partea III. SARCINI .

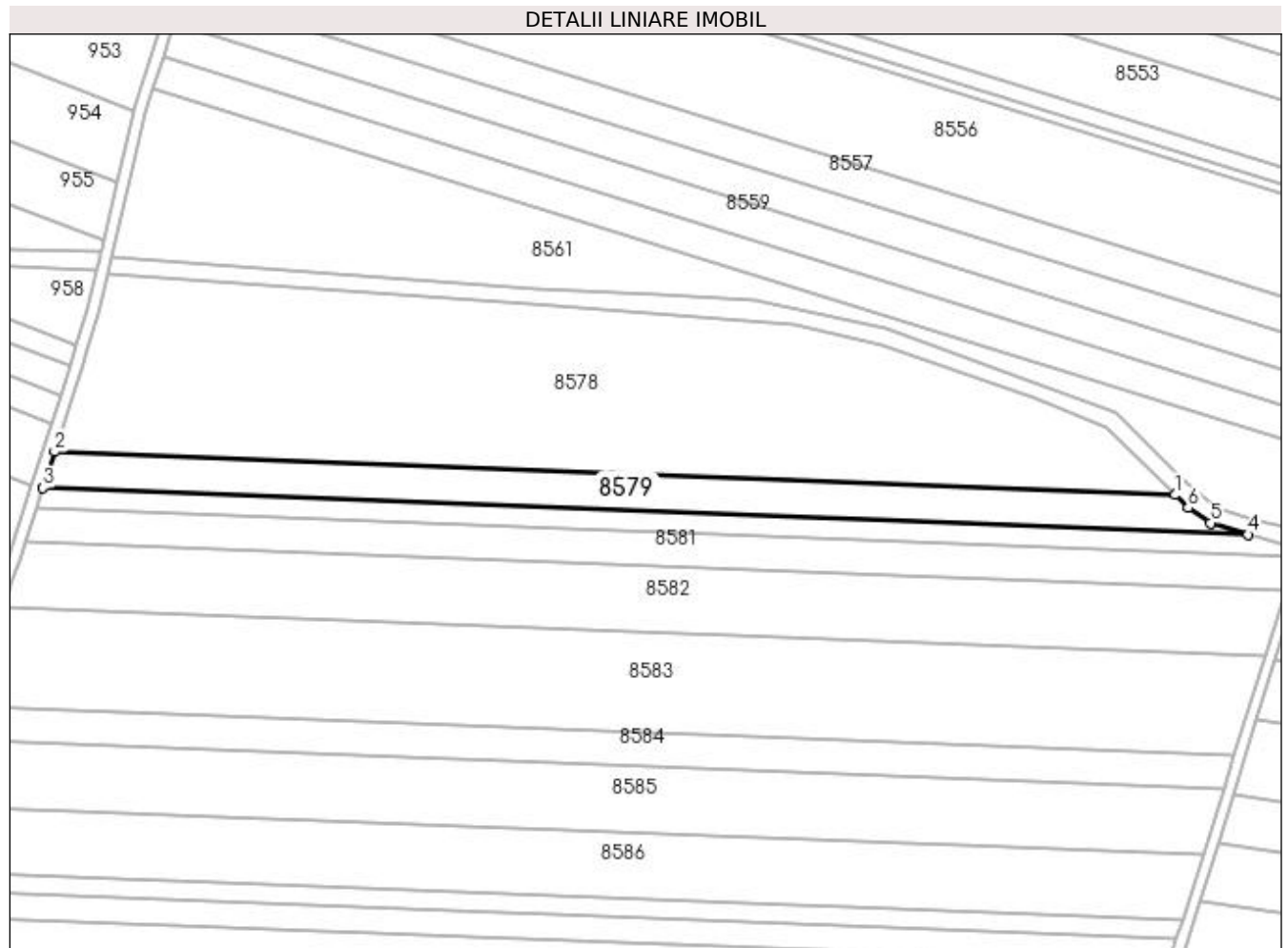
Inscrieri privind dezmembramintele dreptului de proprietate, drepturi reale de garanție și sarcini	Referințe
NU SUNT	

Anexa Nr. 1 La Partea I

Teren

Nr cadastral	Suprafața (mp)*	Observații / Referințe
	5.000	

* Suprafața este determinată în planul de proiecție Stereo 70.



Date referitoare la teren

Crt	Categorie folosință	Intravilan	Suprafața (mp)	Tarla	Parcelă	Nr. topo	Observații / Referințe
1	arabil	NU	5.000	3	335	-	

Lungime Segmente

1) Valorile lungimilor segmentelor sunt obținute din proiecție în plan.

Punct început	X / Y	Punct sfârșit	X / Y	Lungime segment (** (m)
1	435.815,919 302.421,16	2	435.431,267 302.436,023	384.939
2	435.431,267 302.436,023	3	435.427,259 302.423,543	13.108
3	435.427,259 302.423,543	4	435.840,963 302.407,557	414.013
4	435.840,963 302.407,557	5	435.828,067 302.411,466	13.475
5	435.828,067 302.411,466	6	435.820,423 302.416,743	9.289

Punct început	X / Y	Punct sfârșit	X / Y	Lungime segment (** (m)
6	435.820,423 302.416,743	1	435.815,919 302.421,16	6.308

** Lungimile segmentelor sunt determinate în planul de proiecție Stereo 70 și sunt rotunjite la 1 milimetru.

*** Distanța dintre puncte este formată din segmente cumulate ce sunt mai mici decât valoarea 1 milimetru.

**DATE DESPRE IMOBILUL NR. 8580**

Oficiul de Cadastru și Publicitate Imobiliară DOLJ
Biroul de Cadastru și Publicitate Imobiliară Craiova

A. Partea I. Descrierea imobilului

TEREN Extravilan

Adresa: Jud. Dolj, T3, P336

Nr. Crt	Nr cadastral Nr. topografic	Suprafața* (mp)	Observații / Referințe
A1		2.900	Sector cadastral:13 Teren neimprejmuit;

B. Partea II. Proprietari și acte

Inscrieri privitoare la dreptul de proprietate și alte drepturi reale		Referințe
/		
Act Administrativ nr. TDP1038-48563, din 27/09/1997 emis de CJSDPAT DOLJ (Defunct conform certificat deces seria DR, nr. 912453, data 16.10.2003);		
B1	Intabulare, drept de PROPRIETATE, dobandit prin Reconstituire, cota actuala 1/1, cota initiala 1/1 1) RUȘIN IOANA DEFUNCT:Da	A1

C. Partea III. SARCINI .

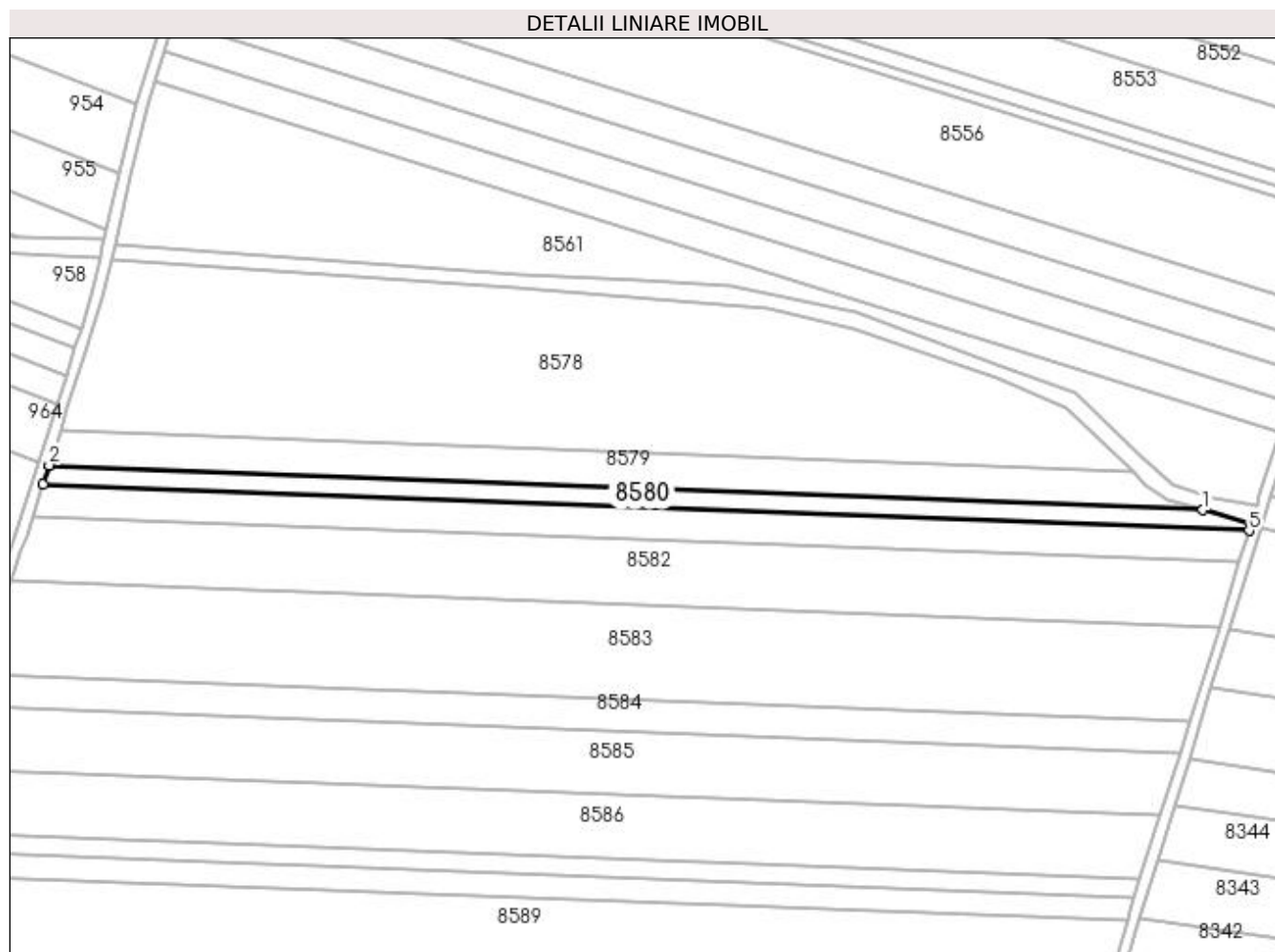
Inscrieri privind dezmembramintele dreptului de proprietate, drepturi reale de garanție și sarcini	Referințe
NU SUNT	

Anexa Nr. 1 La Partea I

Teren

Nr cadastral	Suprafața (mp)*	Observații / Referințe
	2.900	

* Suprafața este determinată în planul de proiecție Stereo 70.



Date referitoare la teren

Crt	Categorie folosință	Intra vilan	Suprafața (mp)	Tarla	Parcelă	Nr. topo	Observații / Referințe
1	arabil	NU	2.900	3	336	-	

Lungime Segmente

1) Valorile lungimilor segmentelor sunt obținute din proiecție în plan.

Punct început	X / Y	Punct sfârșit	X / Y	Lungime segment (** (m)
1	435.840,963 302.407,557	2	435.427,259 302.423,543	414.013
2	435.427,259 302.423,543	3	435.427,21 302.423,392	0.159
3	435.427,21 302.423,392	4	435.425,1 302.416,821	6.901
4	435.425,1 302.416,821	5	435.857,565 302.400,11	432.788
5	435.857,565 302.400,11	6	435.858,255 302.402,315	2.31

Punct început	X / Y	Punct sfârșit	X / Y	Lungime segment (** (m)
6	435.858,255 302.402,315	1	435.840,963 302.407,557	18.069

** Lungimile segmentelor sunt determinate în planul de proiecție Stereo 70 și sunt rotunjite la 1 milimetru.

*** Distanța dintre puncte este formată din segmente cumulate ce sunt mai mici decât valoarea 1 milimetru.

**DATE DESPRE IMOBILUL NR. 8581**

Oficiul de Cadastru și Publicitate Imobiliară DOLJ
 Biroul de Cadastru și Publicitate Imobiliară Craiova

A. Partea I. Descrierea imobilului

TEREN Extravilan

Adresa: Jud. Dolj, T3, P14

Nr. Crt	Nr cadastral Nr. topografic	Suprafața* (mp)	Observații / Referințe
A1		5.000	Sector cadastral:13 Teren neimprejmuit;

B. Partea II. Proprietari și acte

Inscrieri privitoare la dreptul de proprietate și alte drepturi reale	Referințe
/	
Act Administrativ nr. TDP1223-2179, din 26/11/1998 emis de CJSDPAT DOLJ;	
B1	A1
Intabulare, drept de PROPRIETATE, dobândit prin Reconstituire, cota actuala 1/1, cota initiala 1/1 1) STAN MARIN, LIPSA CNP	

C. Partea III. SARCINI .

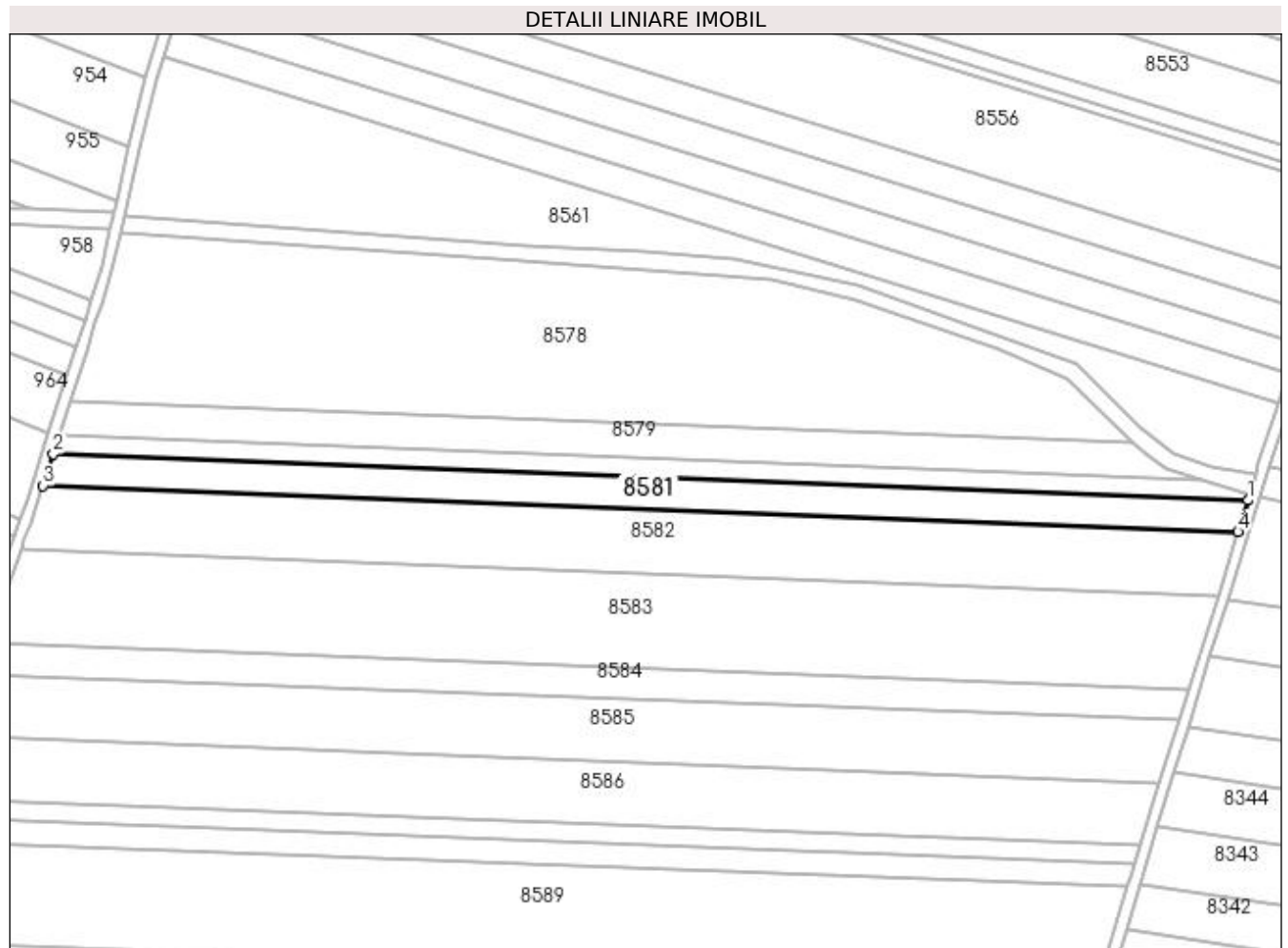
Inscrieri privind dezmembramintele dreptului de proprietate, drepturi reale de garanție și sarcini	Referințe
NU SUNT	

Anexa Nr. 1 La Partea I

Teren

Nr cadastral	Suprafața (mp)*	Observații / Referințe
	5.000	

* Suprafața este determinată în planul de proiecție Stereo 70.



Date referitoare la teren

Crt	Categorie folosință	Intra vilan	Suprafața (mp)	Tarla	Parcelă	Nr. topo	Observații / Referințe
1	arabil	NU	5.000	3	14	-	

Lungime Segmente

1) Valorile lungimilor segmentelor sunt obținute din proiecție în plan.

Punct început	X / Y	Punct sfârșit	X / Y	Lungime segment (** (m)
1	435.857,565 302.400,11	2	435.425,1 302.416,821	432.788
2	435.425,1 302.416,821	3	435.421,433 302.405,403	11.992
3	435.421,433 302.405,403	4	435.853,991 302.388,688	432.881
4	435.853,991 302.388,688	1	435.857,565 302.400,11	11.968

**** Lungimile segmentelor sunt determinate în planul de proiecție Stereo 70 și sunt rotunjite la 1 milimetru.**

***** Distanța dintre puncte este formată din segmente cumulate ce sunt mai mici decât valoarea 1 milimetru.**

**DATE DESPRE IMOBILUL NR. 8582**

Oficiul de Cadastru și Publicitate Imobiliară DOLJ
Biroul de Cadastru și Publicitate Imobiliară Craiova

A. Partea I. Descrierea imobilului

TEREN Extravilan

Adresa: Jud. Dolj, T3, P338

Nr. Crt	Nr cadastral Nr. topografic	Suprafața* (mp)	Observații / Referințe
A1	31930	10.100	Sector cadastral:13 Teren neimprejmuit;

B. Partea II. Proprietari și acte

Inscrieri privitoare la dreptul de proprietate și alte drepturi reale	Referințe
69455 / 23/05/2016	
Act Notarial nr. contract de vanzare cumparare aut nr 753, din 20/05/2016 emis de Bazgu Mariana;	
B1	A1
Intabulare, drept de PROPRIETATE, dobandit prin Conventie, cota actuala 1/1, cota initiala 1/1	
1) JILAVU VIOREL	
2) JILAVU GEORGIA	

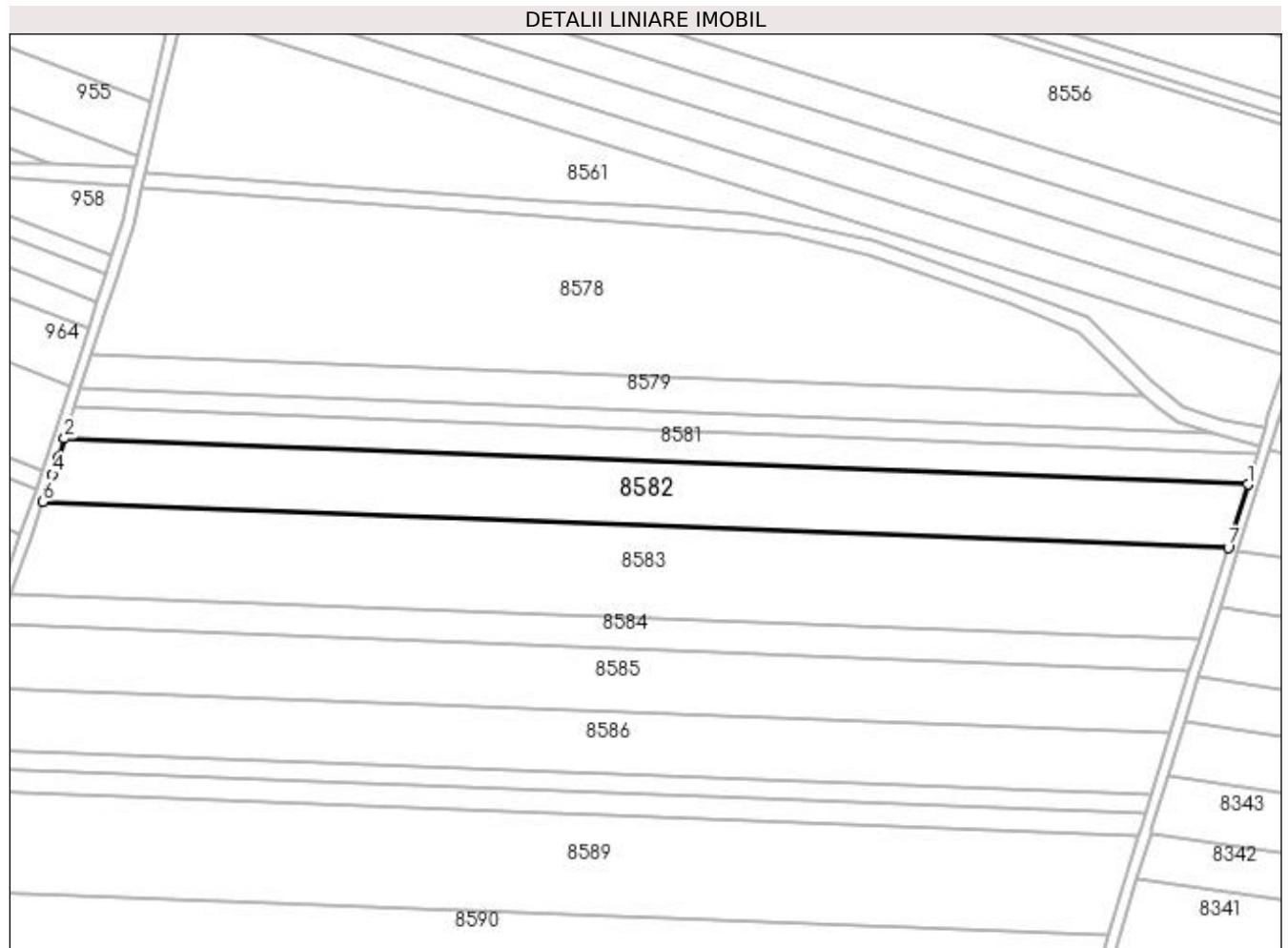
C. Partea III. SARCINI .

Inscrieri privind dezmembramintele dreptului de proprietate, drepturi reale de garanție și sarcini	Referințe
NU SUNT	

Anexa Nr. 1 La Partea I**Teren**

Nr cadastral	Suprafața (mp)*	Observații / Referințe
31930	10.100	

* Suprafața este determinată în planul de proiecție Stereo 70.

**Date referitoare la teren**

Crt	Categorie folosință	Intra vilan	Suprafața (mp)	Tarla	Parcelă	Nr. topo	Observații / Referințe
1	arabil	NU	10.100	3	338	-	

Lungime Segmente

1) Valorile lungimilor segmentelor sunt obținute din proiecție în plan.

Punct început	X / Y	Punct sfârșit	X / Y	Lungime segment (** (m)
1	435.853,991 302.388,688	2	435.421,433 302.405,403	432.881
2	435.421,433 302.405,403	3	435.419,28 302.398,697	7.043
3	435.419,28 302.398,697	4	435.416,999 302.392,229	6.858
4	435.416,999 302.392,229	5	435.414,648 302.385,561	7.07
5	435.414,648 302.385,561	6	435.413,524 302.382,374	3.379

Punct început	X / Y	Punct sfârșit	X / Y	Lungime segment (** (m)
6	435.413,524 302.382,374	7	435.846,778 302.365,632	433.577
7	435.846,778 302.365,632	1	435.853,991 302.388,688	24.158

** Lungimile segmentelor sunt determinate în planul de proiecție Stereo 70 și sunt rotunjite la 1 milimetru.

*** Distanța dintre puncte este formată din segmente cumulate ce sunt mai mici decât valoarea 1 milimetru.

**DATE DESPRE IMOBILUL NR. 8583**

Oficiul de Cadastru și Publicitate Imobiliară DOLJ
 Biroul de Cadastru și Publicitate Imobiliară Craiova

A. Partea I. Descrierea imobilului

TEREN Extravilan

Adresa: Jud. Dolj, T3, P339

Nr. Crt	Nr cadastral Nr. topografic	Suprafața* (mp)	Observații / Referințe
A1		14.800	Sector cadastral:13 Teren neimprejmuit;

B. Partea II. Proprietari și acte

Inscrieri privitoare la dreptul de proprietate și alte drepturi reale	Referințe
/	
Act Administrativ nr. TDP704-9674, din 12/05/1994 emis de CJSDPAT DOLJ;	
B1	A1
Intabulare, drept de PROPRIETATE, dobândit prin Reconstituire, cota actuala 1/1, cota initiala 1/1 1) TIȚĂ ION, LIPSA CNP	

C. Partea III. SARCINI .

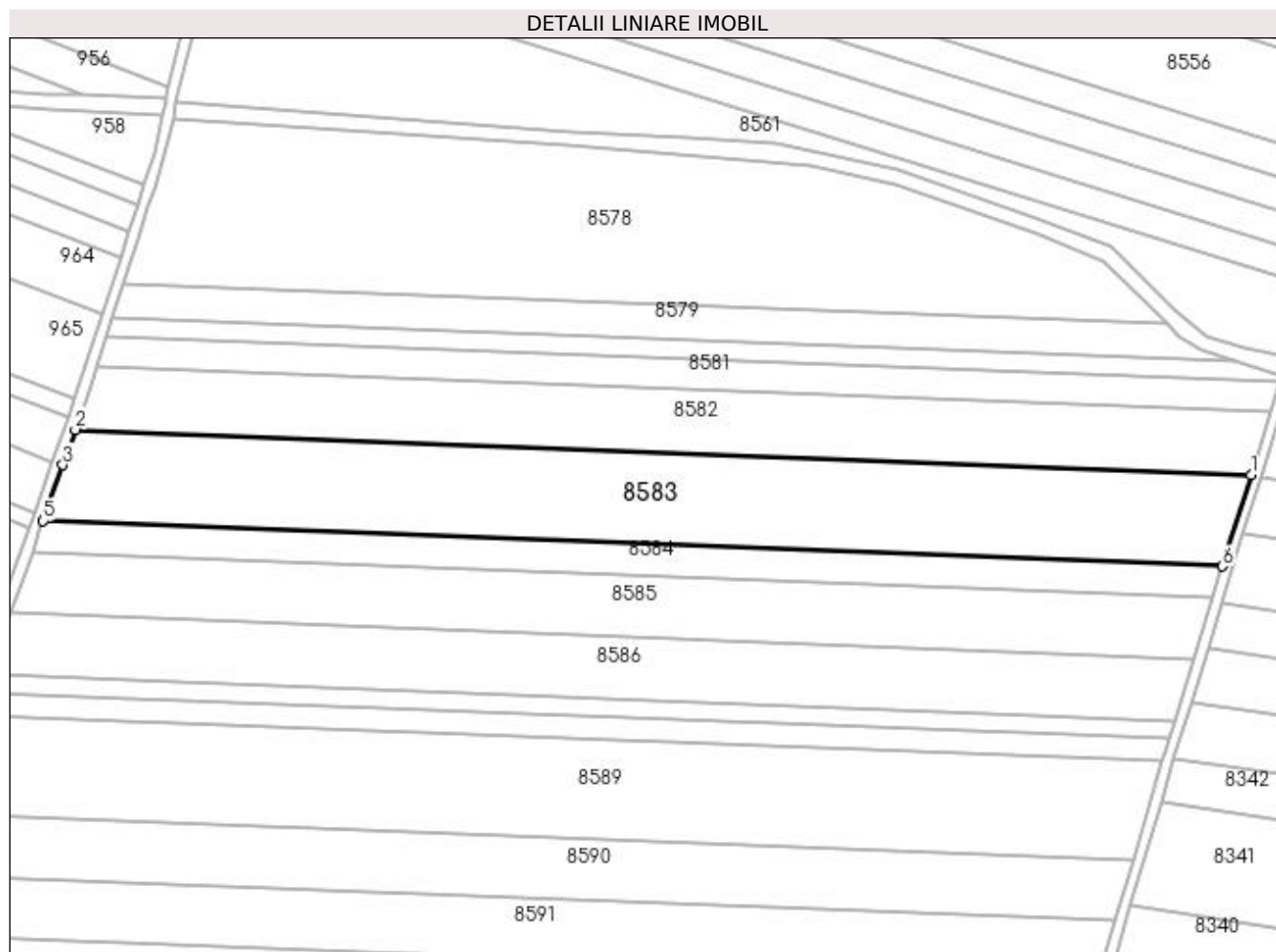
Inscrieri privind dezmembramintele dreptului de proprietate, drepturi reale de garanție și sarcini	Referințe
NU SUNT	

Anexa Nr. 1 La Partea I

Teren

Nr cadastral	Suprafața (mp)*	Observații / Referințe
	14.800	

* Suprafața este determinată în planul de proiecție Stereo 70.



Date referitoare la teren

Crt	Categorie folosință	Intra vilan	Suprafața (mp)	Tarla	Parcelă	Nr. topo	Observații / Referințe
1	arabil	NU	14.800	3	339	-	

Lungime Segmente

1) Valorile lungimilor segmentelor sunt obținute din proiecție în plan.

Punct început	X / Y	Punct sfârșit	X / Y	Lungime segment (** (m)
1	435.846,778 302.365,632	2	435.413,524 302.382,374	433.577
2	435.413,524 302.382,374	3	435.408,905 302.369,274	13.89
3	435.408,905 302.369,274	4	435.402,332 302.350,632	19.767
4	435.402,332 302.350,632	5	435.401,66 302.348,724	2.023
5	435.401,66 302.348,724	6	435.836,234 302.331,931	434.898

Punct început	X / Y	Punct sfârșit	X / Y	Lungime segment (** (m)
6	435.836,234 302.331,931	1	435.846,778 302.365,632	35.312

** Lungimile segmentelor sunt determinate în planul de proiecție Stereo 70 și sunt rotunjite la 1 milimetru.

*** Distanța dintre puncte este formată din segmente cumulate ce sunt mai mici decât valoarea 1 milimetru.

**DATE DESPRE IMOBILUL NR. 8584**

Oficiul de Cadastru și Publicitate Imobiliară DOLJ
Biroul de Cadastru și Publicitate Imobiliară Craiova

A. Partea I. Descrierea imobilului

TEREN Extravilan

Adresa: Jud. Dolj, T3, P340

Nr. Crt	Nr cadastral Nr. topografic	Suprafața* (mp)	Observații / Referințe
A1		5.000	Sector cadastral:13 Teren neimprejmuit;

B. Partea II. Proprietari și acte

Inscrieri privitoare la dreptul de proprietate și alte drepturi reale		Referințe
/		
Act Administrativ nr. TDP1244-2179, din 24/03/1999 emis de CJSDPAT DOLJ (Defunct conform certificat deces seria DC, nr. 945030, data 21.06.2016);		
B1	Intabulare, drept de PROPRIETATE, dobandit prin Constituire, cota actuala 1/1, cota initiala 1/1 1) STOICA ANA DEFUNCT:Da	A1

C. Partea III. SARCINI .

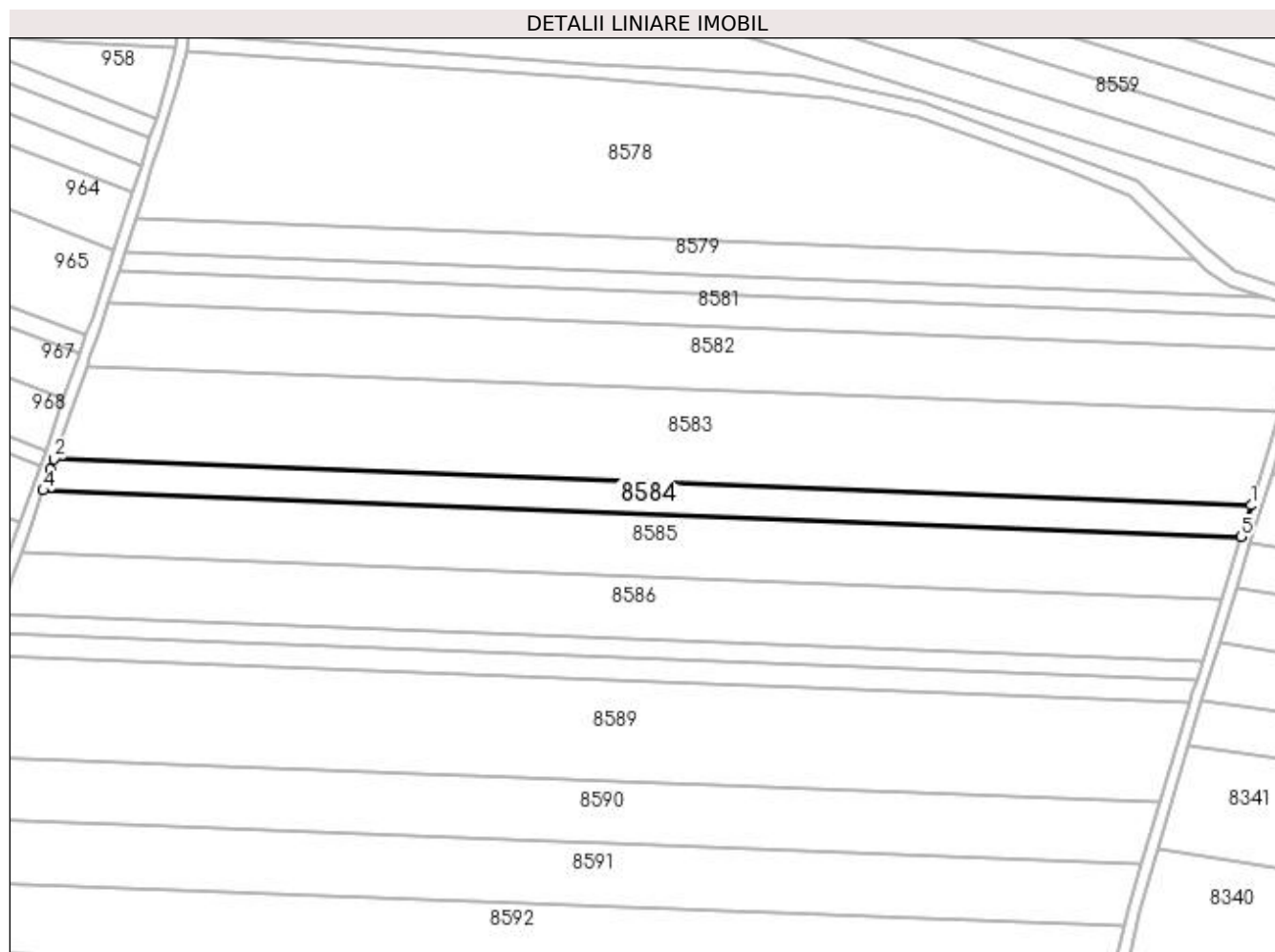
Inscrieri privind dezmembramintele dreptului de proprietate, drepturi reale de garanție și sarcini	Referințe
NU SUNT	

Anexa Nr. 1 La Partea I

Teren

Nr cadastral	Suprafața (mp)*	Observații / Referințe
	5.000	

* Suprafața este determinată în planul de proiecție Stereo 70.



Date referitoare la teren

Crt	Categorie folosință	Intra vilan	Suprafața (mp)	Tarla	Parcelă	Nr. topo	Observații / Referințe
1	arabil	NU	5.000	3	340	-	

Lungime Segmente

1) Valorile lungimilor segmentelor sunt obținute din proiecție în plan.

Punct început	X / Y	Punct sfârșit	X / Y	Lungime segment (** (m)
1	435.836,234 302.331,931	2	435.401,66 302.348,724	434.898
2	435.401,66 302.348,724	3	435.400,319 302.344,922	4.032
3	435.400,319 302.344,922	4	435.397,66 302.337,379	7.998
4	435.397,66 302.337,379	5	435.832,679 302.320,569	435.344
5	435.832,679 302.320,569	1	435.836,234 302.331,931	11.905

**** Lungimile segmentelor sunt determinate în planul de proiecție Stereo 70 și sunt rotunjite la 1 milimetru.**

***** Distanța dintre puncte este formată din segmente cumulate ce sunt mai mici decât valoarea 1 milimetru.**

**DATE DESPRE IMOBILUL NR. 8585**

Oficiul de Cadastru și Publicitate Imobiliară DOLJ
Biroul de Cadastru și Publicitate Imobiliară Craiova

A. Partea I. Descrierea imobilului

TEREN Extravilan

Adresa: Jud. Dolj, T3, P341

Nr. Crt	Nr cadastral Nr. topografic	Suprafața* (mp)	Observații / Referințe
A1		10.000	Sector cadastral:13 Teren neimprejmuit;

B. Partea II. Proprietari și acte

Inscrieri privitoare la dreptul de proprietate și alte drepturi reale		Referințe
/		
Act Notarial nr. APV 321, din 23/02/2015 emis de BNP Tone Florian și Glică Laura;		
B1	Intabulare, drept de PROPRIETATE, dobandit prin lesire Din Indiviziune, cota actuala 1/1, cota initiala 1/1 1) ZĂVOIANU ION	A1

C. Partea III. SARCINI .

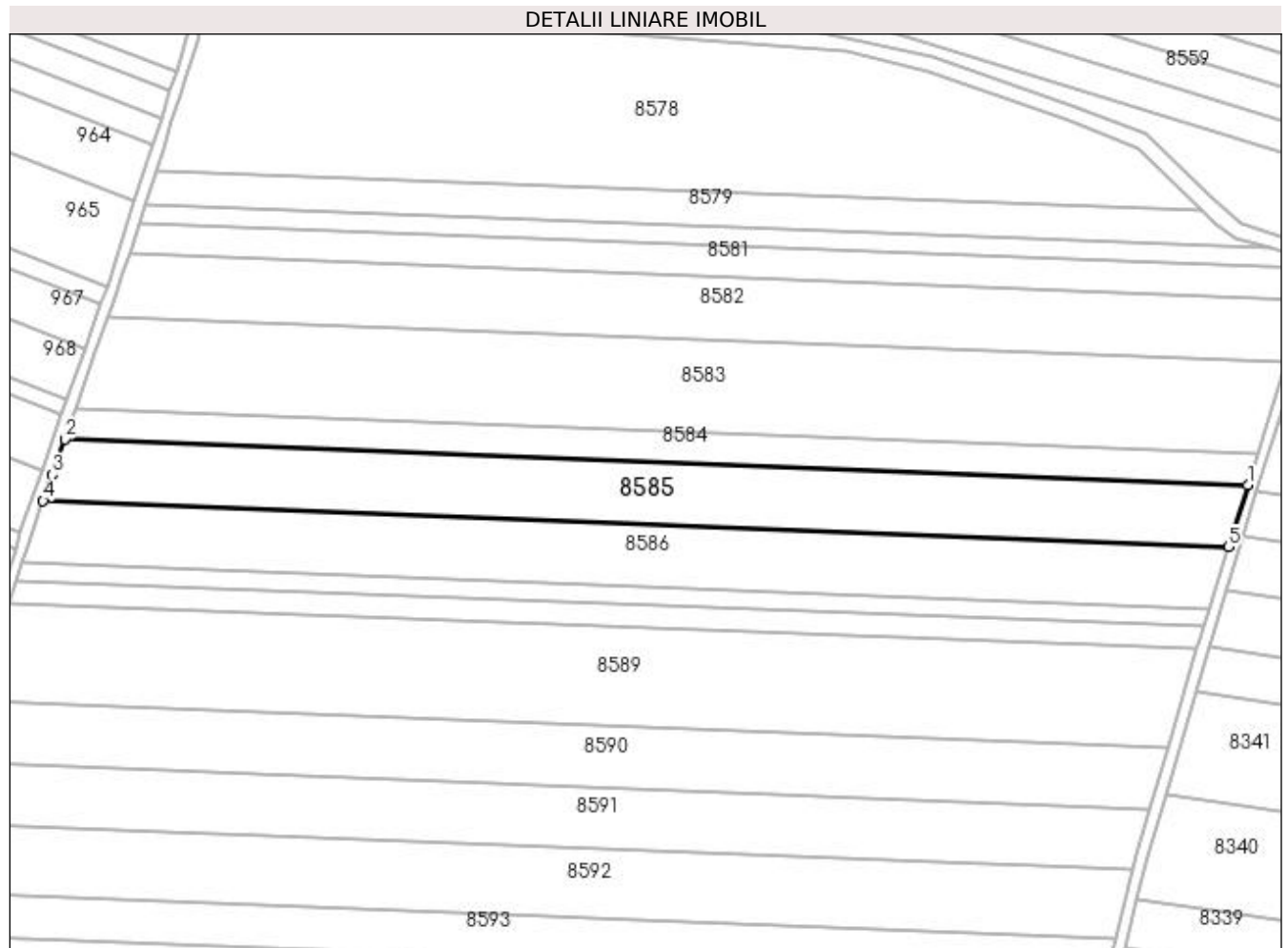
Inscrieri privind dezmembramintele dreptului de proprietate, drepturi reale de garanție și sarcini	Referințe
NU SUNT	

Anexa Nr. 1 La Partea I

Teren

Nr cadastral	Suprafața (mp)*	Observații / Referințe
	10.000	

* Suprafața este determinată în planul de proiecție Stereo 70.



Date referitoare la teren

Crt	Categorie folosință	Intra vilan	Suprafața (mp)	Tarla	Parcelă	Nr. topo	Observații / Referințe
1	arabil	NU	10.000	3	341	-	

Lungime Segmente

1) Valorile lungimilor segmentelor sunt obținute din proiecție în plan.

Punct început	X / Y	Punct sfârșit	X / Y	Lungime segment (** (m)
1	435.832,679 302.320,569	2	435.397,66 302.337,379	435.344
2	435.397,66 302.337,379	3	435.393,04 302.324,279	13.891
3	435.393,04 302.324,279	4	435.389,671 302.314,723	10.132
4	435.389,671 302.314,723	5	435.825,58 302.297,879	436.234
5	435.825,58 302.297,879	1	435.832,679 302.320,569	23.775

**** Lungimile segmentelor sunt determinate în planul de proiecție Stereo 70 și sunt rotunjite la 1 milimetru.**

***** Distanța dintre puncte este formată din segmente cumulate ce sunt mai mici decât valoarea 1 milimetru.**

**DATE DESPRE IMOBILUL NR. 8586**

Oficiul de Cadastru și Publicitate Imobiliară DOLJ
Biroul de Cadastru și Publicitate Imobiliară Craiova

A. Partea I. Descrierea imobilului

TEREN Extravilan

Adresa: Jud. Dolj, T3, P342

Nr. Crt	Nr cadastral Nr. topografic	Suprafața* (mp)	Observații / Referințe
A1		10.000	Sector cadastral:13 Teren neimprejmuit;

B. Partea II. Proprietari și acte

Inscrieri privitoare la dreptul de proprietate și alte drepturi reale	Referințe
/	
Act Notarial nr. CM 32, din 28/02/2005 emis de BNP Nicu și Gașpar;	
B1	A1
Intabulare, drept de PROPRIETATE, dobandit prin Succesiune, cota actuala 1/1, cota initiala 1/1 1) GAVRILĂ DOREL	

C. Partea III. SARCINI .

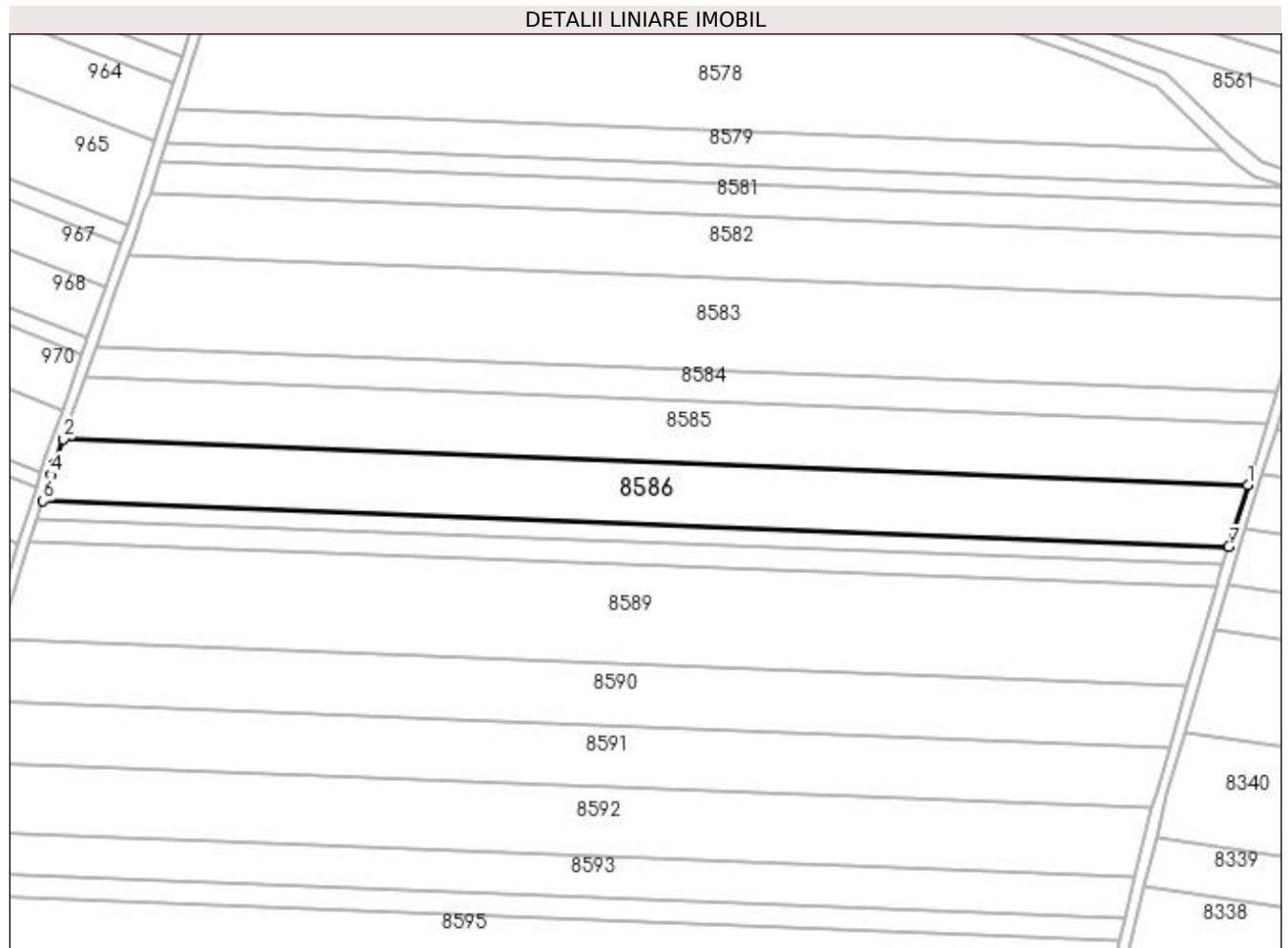
Inscrieri privind dezmembramintele dreptului de proprietate, drepturi reale de garanție și sarcini	Referințe
NU SUNT	

Anexa Nr. 1 La Partea I

Teren

Nr cadastral	Suprafața (mp)*	Observații / Referințe
	10.000	

* Suprafața este determinată în planul de proiecție Stereo 70.



Date referitoare la teren

Crt	Categorie folosință	Intra vilan	Suprafața (mp)	Tarla	Parcelă	Nr. topo	Observații / Referințe
1	arabil	NU	10.000	3	342	-	

Lungime Segmente

1) Valorile lungimilor segmentelor sunt obținute din proiecție în plan.

Punct început	X / Y	Punct sfârșit	X / Y	Lungime segment (** (m)
1	435.825,58 302.297,879	2	435.389,671 302.314,723	436.234
2	435.389,671 302.314,723	3	435.386,523 302.305,796	9.466
3	435.386,523 302.305,796	4	435.385,174 302.301,632	4.377
4	435.385,174 302.301,632	5	435.383,323 302.295,919	6.005
5	435.383,323 302.295,919	6	435.382,084 302.292,093	4.022

Punct început	X / Y	Punct sfârșit	X / Y	Lungime segment (** (m)
6	435.382,084 302.292,093	7	435.818,493 302.275,23	436.735
7	435.818,493 302.275,23	1	435.825,58 302.297,879	23.732

** Lungimile segmentelor sunt determinate în planul de proiecție Stereo 70 și sunt rotunjite la 1 milimetru.

*** Distanța dintre puncte este formată din segmente cumulate ce sunt mai mici decât valoarea 1 milimetru.

**DATE DESPRE IMOBILUL NR. 8587**

Oficiul de Cadastru și Publicitate Imobiliară DOLJ
 Biroul de Cadastru și Publicitate Imobiliară Craiova

A. Partea I. Descrierea imobilului

TEREN Extravilan

Adresa: Jud. Dolj, T3, P343

Nr. Crt	Nr cadastral Nr. topografic	Suprafața* (mp)	Observații / Referințe
A1		2.864	Sector cadastral:13 Teren neimprejmuit;

B. Partea II. Proprietari și acte

Inscrieri privitoare la dreptul de proprietate și alte drepturi reale	Referințe
/	
Act Notarial nr. CM 32, din 28/02/2005 emis de BNP Nicu și Gașpar;	
B1	A1
Intabulare, drept de PROPRIETATE, dobandit prin Succesiune, cota actuala 1/1, cota initiala 1/1 1) GAVRILĂ DOREL	

C. Partea III. SARCINI .

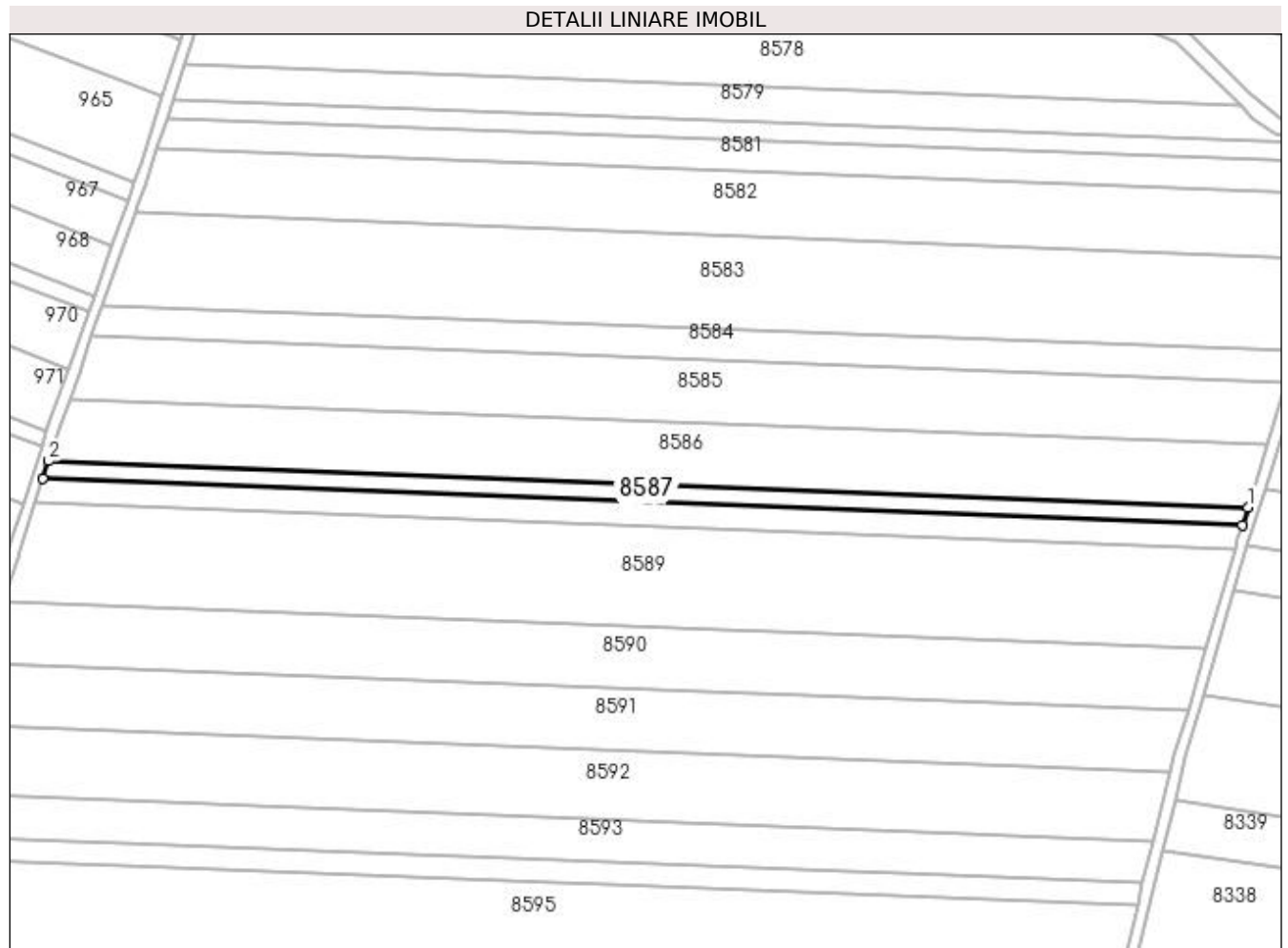
Inscrieri privind dezmembramintele dreptului de proprietate, drepturi reale de garanție și sarcini	Referințe
NU SUNT	

Anexa Nr. 1 La Partea I

Teren

Nr cadastral	Suprafața (mp)*	Observații / Referințe
	2.864	

* Suprafața este determinată în planul de proiecție Stereo 70.



Date referitoare la teren

Crt	Categorie folosință	Intra vilan	Suprafața (mp)	Tarla	Parcelă	Nr. topo	Observații / Referințe
1	arabil	NU	2.864	3	343	-	

Lungime Segmente

1) Valorile lungimilor segmentelor sunt obținute din proiecție în plan.

Punct început	X / Y	Punct sfârșit	X / Y	Lungime segment (** (m)
1	435.818,493 302.275,23	2	435.382,084 302.292,093	436.735
2	435.382,084 302.292,093	3	435.379,984 302.285,612	6.813
3	435.379,984 302.285,612	4	435.816,465 302.268,746	436.807
4	435.816,465 302.268,746	1	435.818,493 302.275,23	6.794

**** Lungimile segmentelor sunt determinate în planul de proiecție Stereo 70 și sunt rotunjite la 1 milimetru.**

***** Distanța dintre puncte este formată din segmente cumulate ce sunt mai mici decât valoarea 1 milimetru.**

**DATE DESPRE IMOBILUL NR. 8588**

Oficiul de Cadastru și Publicitate Imobiliară DOLJ
Biroul de Cadastru și Publicitate Imobiliară Craiova

A. Partea I. Descrierea imobilului

TEREN Extravilan

Adresa: Jud. Dolj, T3, P344

Nr. Crt	Nr cadastral Nr. topografic	Suprafața* (mp)	Observații / Referințe
A1		3.746	Sector cadastral:13 Teren neimpregmuit;

B. Partea II. Proprietari și acte

Inscrieri privitoare la dreptul de proprietate și alte drepturi reale	Referințe
/	
Act Administrativ nr. TDP877-15011, din 13/12/1995 emis de CJSDPAT DOLJ;	
B1	A1
Intabulare, drept de PROPRIETATE, dobândit prin Reconstituire, cota actuala 1/1, cota initiala 1/1 1) MATARAGIU ION, LIPSA CNP	

C. Partea III. SARCINI .

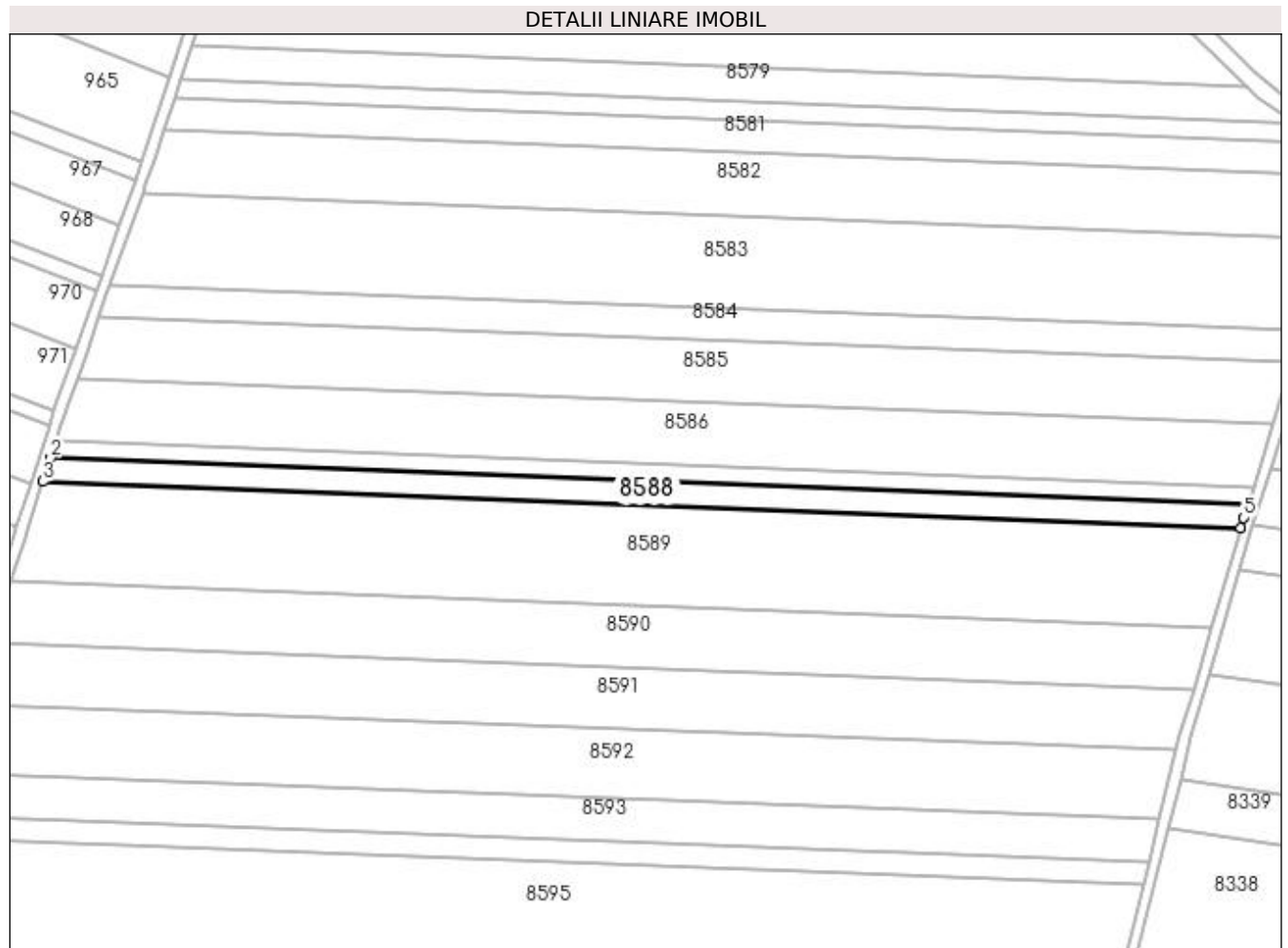
Inscrieri privind dezmembramintele dreptului de proprietate, drepturi reale de garanție și sarcini	Referințe
NU SUNT	

Anexa Nr. 1 La Partea I

Teren

Nr cadastral	Suprafața (mp)*	Observații / Referințe
	3.746	

* Suprafața este determinată în planul de proiecție Stereo 70.



Date referitoare la teren

Crt	Categorie folosință	Intra vilan	Suprafața (mp)	Tarla	Parcelă	Nr. topo	Observații / Referințe
1	arabil	NU	3.746	3	344	-	

Lungime Segmente

1) Valorile lungimilor segmentelor sunt obținute din proiecție în plan.

Punct început	X / Y	Punct sfârșit	X / Y	Lungime segment (** (m)
1	435.816,465 302.268,746	2	435.379,984 302.285,612	436.807
2	435.379,984 302.285,612	3	435.377,238 302.277,137	8.909
3	435.377,238 302.277,137	4	435.813,883 302.260,265	436.971
4	435.813,883 302.260,265	5	435.814,955 302.263,921	3.81
5	435.814,955 302.263,921	1	435.816,465 302.268,746	5.056

**** Lungimile segmentelor sunt determinate în planul de proiecție Stereo 70 și sunt rotunjite la 1 milimetru.**

***** Distanța dintre puncte este formată din segmente cumulate ce sunt mai mici decât valoarea 1 milimetru.**

**DATE DESPRE IMOBILUL NR. 8589**

Oficiul de Cadastru și Publicitate Imobiliară DOLJ
Biroul de Cadastru și Publicitate Imobiliară Craiova

A. Partea I. Descrierea imobilului

TEREN Extravilan

Adresa: Jud. Dolj, T3, P345

Nr. Crt	Nr cadastral Nr. topografic	Suprafața* (mp)	Observații / Referințe
A1		15.988	Sector cadastral:13 Teren neimprejmuit;

B. Partea II. Proprietari și acte

Inscrieri privitoare la dreptul de proprietate și alte drepturi reale	Referințe
/	
Act Administrativ nr. TDP1464, din 28/02/2003 emis de CJSDPAT DOLJ;	
B1	A1
Intabulare, drept de PROPRIETATE, dobândit prin Reconstituire, cota actuala 1/1, cota initiala 1/1 1) DUMITRU STERIE, LIPSA CNP	

C. Partea III. SARCINI .

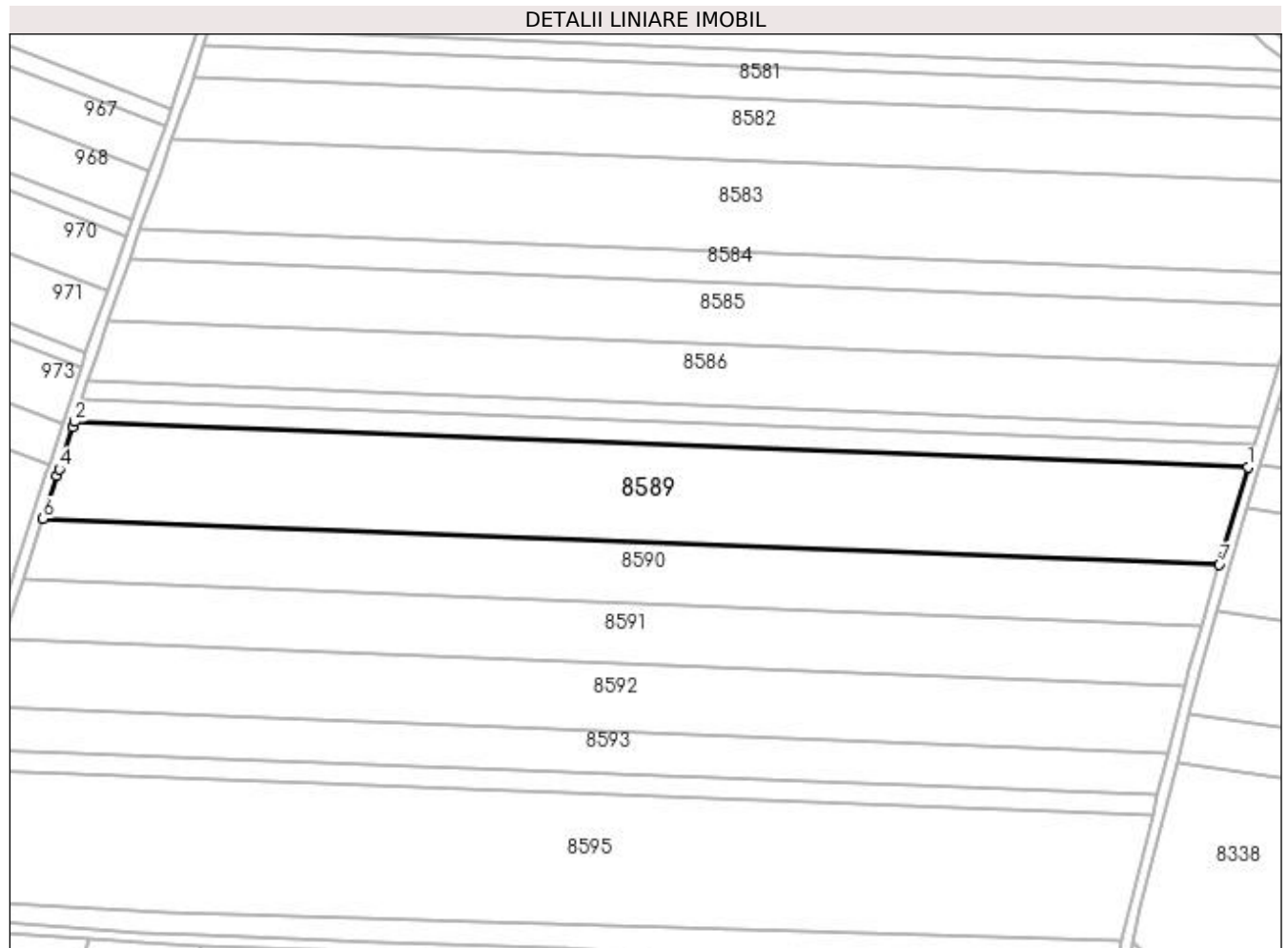
Inscrieri privind dezmembramintele dreptului de proprietate, drepturi reale de garanție și sarcini	Referințe
NU SUNT	

Anexa Nr. 1 La Partea I

Teren

Nr cadastral	Suprafața (mp)*	Observații / Referințe
	15.988	

* Suprafața este determinată în planul de proiecție Stereo 70.



Date referitoare la teren

Crt	Categorie folosință	Intra vilan	Suprafața (mp)	Tarla	Parcelă	Nr. topo	Observații / Referințe
1	arabil	NU	15.988	3	345	-	

Lungime Segmente

1) Valorile lungimilor segmentelor sunt obținute din proiecție în plan.

Punct început	X / Y	Punct sfârșit	X / Y	Lungime segment (** (m)
1	435.813,883 302.260,265	2	435.377,238 302.277,137	436.971
2	435.377,238 302.277,137	3	435.376,55 302.275,016	2.23
3	435.376,55 302.275,016	4	435.371,523 302.259,502	16.308
4	435.371,523 302.259,502	5	435.370,679 302.256,896	2.739
5	435.370,679 302.256,896	6	435.365,494 302.241,023	16.698

Punct început	X / Y	Punct sfârșit	X / Y	Lungime segment (** (m)
6	435.365,494 302.241,023	7	435.803,286 302.224,106	438.119
7	435.803,286 302.224,106	1	435.813,883 302.260,265	37.68

** Lungimile segmentelor sunt determinate în planul de proiecție Stereo 70 și sunt rotunjite la 1 milimetru.

*** Distanța dintre puncte este formată din segmente cumulate ce sunt mai mici decât valoarea 1 milimetru.

**DATE DESPRE IMOBILUL NR. 8590**

Oficiul de Cadastru și Publicitate Imobiliară DOLJ
Biroul de Cadastru și Publicitate Imobiliară Craiova

A. Partea I. Descrierea imobilului

TEREN Extravilan

Adresa: Jud. Dolj, T3, P346

Nr. Crt	Nr cadastral Nr. topografic	Suprafața* (mp)	Observații / Referințe
A1	32490	10.000	Sector cadastral:13 Teren neimprejmuit;

B. Partea II. Proprietari și acte

Inscrieri privitoare la dreptul de proprietate și alte drepturi reale	Referințe
258702 / 26/10/2021	
Act Notarial nr. CONTRACT DE VANZARE AUT SUB NR. 3551, din 25/10/2021 emis de NP DOINA FAURAR;	
B1	A1
Intabulare, drept de PROPRIETATE, dobandit prin Conventie, cota actuala 1/1, cota initiala 1/1	
1) DUMITRU MIHAI CRISTIAN	
2) DUMITRU GIORGIANA-VASILICA	

C. Partea III. SARCINI .

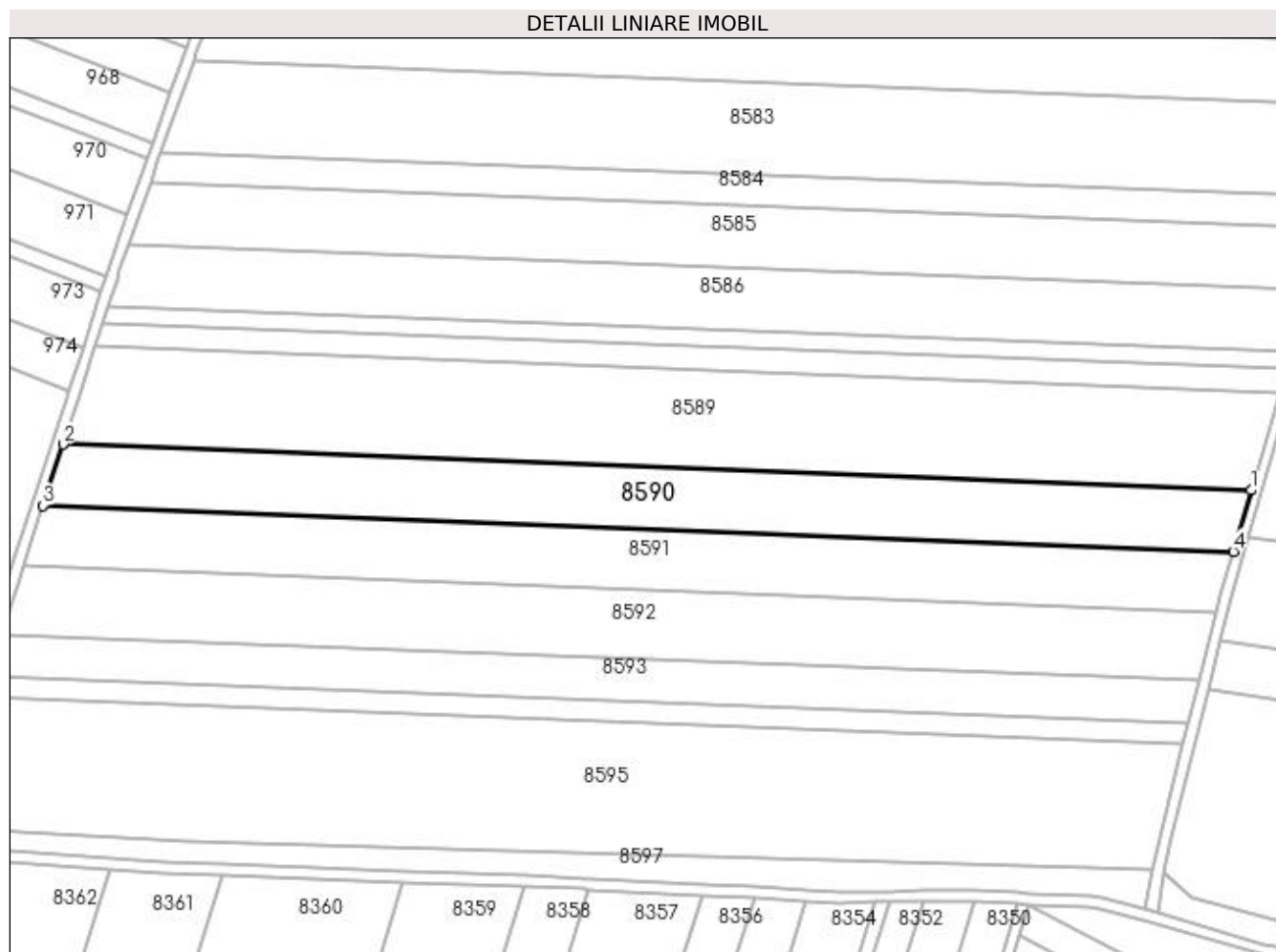
Inscrieri privind dezmembramintele dreptului de proprietate, drepturi reale de garanție și sarcini	Referințe
NU SUNT	

Anexa Nr. 1 La Partea I

Teren

Nr cadastral	Suprafața (mp)*	Observații / Referințe
32490	10.000	

* Suprafața este determinată în planul de proiecție Stereo 70.



Date referitoare la teren

Crt	Categorie folosință	Intra vilan	Suprafața (mp)	Tarla	Parcelă	Nr. topo	Observații / Referințe
1	arabil	NU	10.000	3	346	-	

Lungime Segmente

1) Valorile lungimilor segmentelor sunt obținute din proiecție în plan.

Punct început	X / Y	Punct sfârșit	X / Y	Lungime segment (** (m)
1	435.803,286 302.224,106	2	435.365,494 302.241,023	438.119
2	435.365,494 302.241,023	3	435.358,133 302.218,485	23.71
3	435.358,133 302.218,485	4	435.796,672 302.201,539	438.866
4	435.796,672 302.201,539	1	435.803,286 302.224,106	23.516

**** Lungimile segmentelor sunt determinate în planul de proiecție Stereo 70 și sunt rotunjite la 1 milimetru.**

***** Distanța dintre puncte este formată din segmente cumulate ce sunt mai mici decât valoarea 1 milimetru.**

**DATE DESPRE IMOBILUL NR. 8591**

Oficiul de Cadastru și Publicitate Imobiliară DOLJ
Biroul de Cadastru și Publicitate Imobiliară Craiova

A. Partea I. Descrierea imobilului

TEREN Extravilan

Adresa: Jud. Dolj, T3, P347

Nr. Crt	Nr cadastral Nr. topografic	Suprafața* (mp)	Observații / Referințe
A1		9.900	Sector cadastral:13 Teren neimprejmuit;

B. Partea II. Proprietari și acte

Inscrieri privitoare la dreptul de proprietate și alte drepturi reale		Referințe
/		
Act Administrativ nr. TDP1489, din 17/09/2003 emis de CJSDPAT DOLJ (Defunct conform certificat de deces seria DS nr 49721 din data de 22.09.2010);		
B1	Intabulare, drept de PROPRIETATE, dobandit prin Reconstituire, cota actuala 1/1, cota initiala 1/1 1) VÎLCEANU FLOAREA, LIPSA CNP DEFUNCT:Da	A1

C. Partea III. SARCINI .

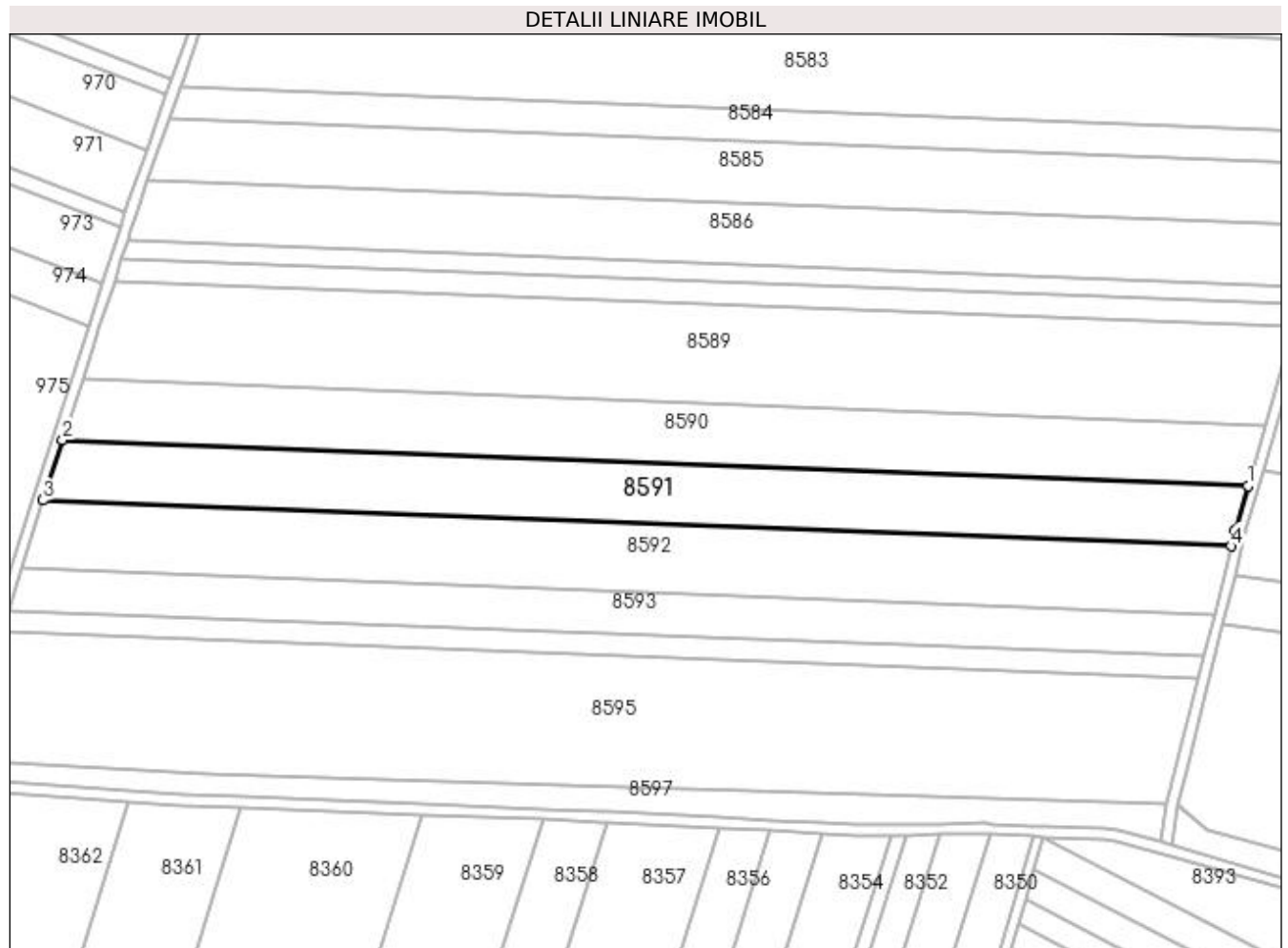
Inscrieri privind dezmembramentele dreptului de proprietate, drepturi reale de garanție și sarcini	Referințe
NU SUNT	

Anexa Nr. 1 La Partea I

Teren

Nr cadastral	Suprafața (mp)*	Observații / Referințe
	9.900	

* Suprafața este determinată în planul de proiecție Stereo 70.



Date referitoare la teren

Crt	Categorie folosință	Intra vilan	Suprafața (mp)	Tarla	Parcelă	Nr. topo	Observații / Referințe
1	arabil	NU	9.900	3	347	-	

Lungime Segmente

1) Valorile lungimilor segmentelor sunt obținute din proiecție în plan.

Punct început	X / Y	Punct sfârșit	X / Y	Lungime segment (** (m)
1	435.796,672 302.201,539	2	435.358,133 302.218,485	438.866
2	435.358,133 302.218,485	3	435.350,859 302.196,211	23.432
3	435.350,859 302.196,211	4	435.790,394 302.179,227	439.863
4	435.790,394 302.179,227	5	435.791,846 302.185,076	6.027
5	435.791,846 302.185,076	1	435.796,672 302.201,539	17.156

**** Lungimile segmentelor sunt determinate în planul de proiecție Stereo 70 și sunt rotunjite la 1 milimetru.**

***** Distanța dintre puncte este formată din segmente cumulate ce sunt mai mici decât valoarea 1 milimetru.**

**DATE DESPRE IMOBILUL NR. 8592**

Oficiul de Cadastru și Publicitate Imobiliară DOLJ
Biroul de Cadastru și Publicitate Imobiliară Craiova

A. Partea I. Descrierea imobilului

TEREN Extravilan

Adresa: Jud. Dolj, T3, P348

Nr. Crt	Nr cadastral Nr. topografic	Suprafața* (mp)	Observații / Referințe
A1		11.189	Sector cadastral:13 Teren neimprejmuit;

B. Partea II. Proprietari și acte

Inscrieri privitoare la dreptul de proprietate și alte drepturi reale	Referințe
/	
Act Administrativ nr. TDP893-15011, din 15/12/1995 emis de CJSDPAT DOLJ (Defunct conform certificat deces seria D9, nr. 890215, data 09.06.1993);	
B1	A1
Intabulare, drept de PROPRIETATE, dobandit prin Reconstituire, cota actuala 1/1, cota initiala 1/1 1) PRIOTEASA GHEORGHE, LIPSA CNP DEFUNCT:Da	

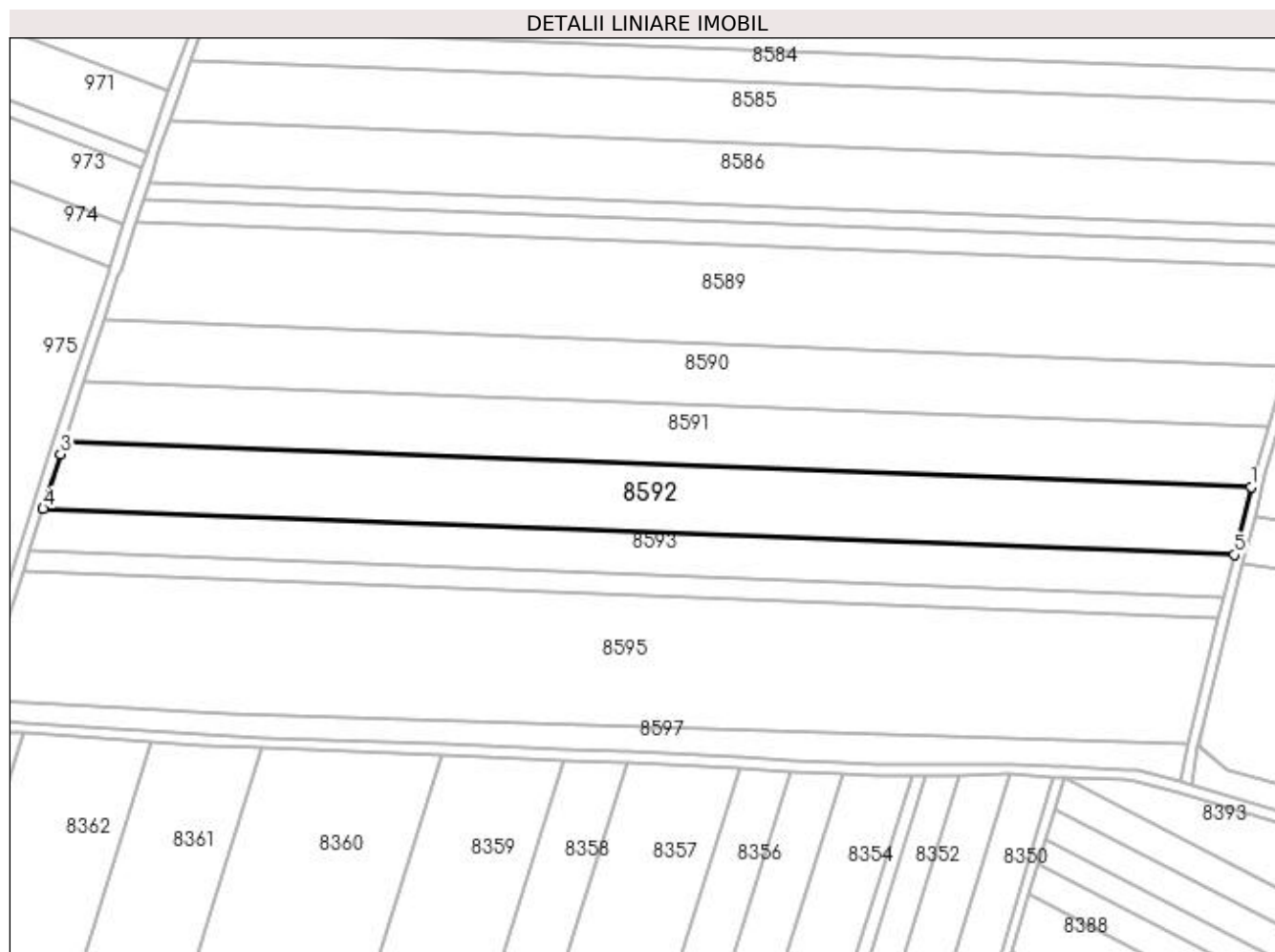
C. Partea III. SARCINI .

Inscrieri privind dezmembramintele dreptului de proprietate, drepturi reale de garanție și sarcini	Referințe
NU SUNT	

Anexa Nr. 1 La Partea I**Teren**

Nr cadastral	Suprafața (mp)*	Observații / Referințe
	11.189	

* Suprafața este determinată în planul de proiecție Stereo 70.

**Date referitoare la teren**

Crt	Categorie folosință	Intra vilan	Suprafața (mp)	Tarla	Parcelă	Nr. topo	Observații / Referințe
1	arabil	NU	11.189	3	348	-	

Lungime Segmente

1) Valorile lungimilor segmentelor sunt obținute din proiecție în plan.

Punct început	X / Y	Punct sfârșit	X / Y	Lungime segment (** (m)
1	435.790,394 302.179,227	2	435.350,859 302.196,211	439.863
2	435.350,859 302.196,211	3	435.349,302 302.191,446	5.013
3	435.349,302 302.191,446	4	435.342,876 302.171,115	21.322
4	435.342,876 302.171,115	5	435.784,145 302.154,063	441.598
5	435.784,145 302.154,063	1	435.790,394 302.179,227	25.928

**** Lungimile segmentelor sunt determinate în planul de proiecție Stereo 70 și sunt rotunjite la 1 milimetru.**

***** Distanța dintre puncte este formată din segmente cumulate ce sunt mai mici decât valoarea 1 milimetru.**

**DATE DESPRE IMOBILUL NR. 8593**

Oficiul de Cadastru și Publicitate Imobiliară DOLJ
Biroul de Cadastru și Publicitate Imobiliară Craiova

A. Partea I. Descrierea imobilului

TEREN Extravilan

Adresa: Jud. Dolj, T3, P349

Nr. Crt	Nr cadastral Nr. topografic	Suprafața* (mp)	Observații / Referințe
A1		6.944	Sector cadastral:13 Teren neimprejmit;

B. Partea II. Proprietari și acte

Inscrieri privitoare la dreptul de proprietate și alte drepturi reale		Referințe
/		
Act Notarial nr. CM 77, din 19/08/2021 emis de BIN Marta Elena Daniela;		
B1	Intabulare, drept de PROPRIETATE, dobandit prin Succesiune, cota actuala 2/8, cota initiala 2/8 1) ȚĂRȚĂLEANU MARIANA	A1
B2	Intabulare, drept de PROPRIETATE, dobandit prin Succesiune, cota actuala 3/8, cota initiala 3/8 1) ȚĂRȚĂLEANU CRISTIAN	A1
B3	Intabulare, drept de PROPRIETATE, dobandit prin Succesiune, cota actuala 3/8, cota initiala 3/8 1) ȚĂRȚĂLEANU ADRIANA-SIMONA	A1

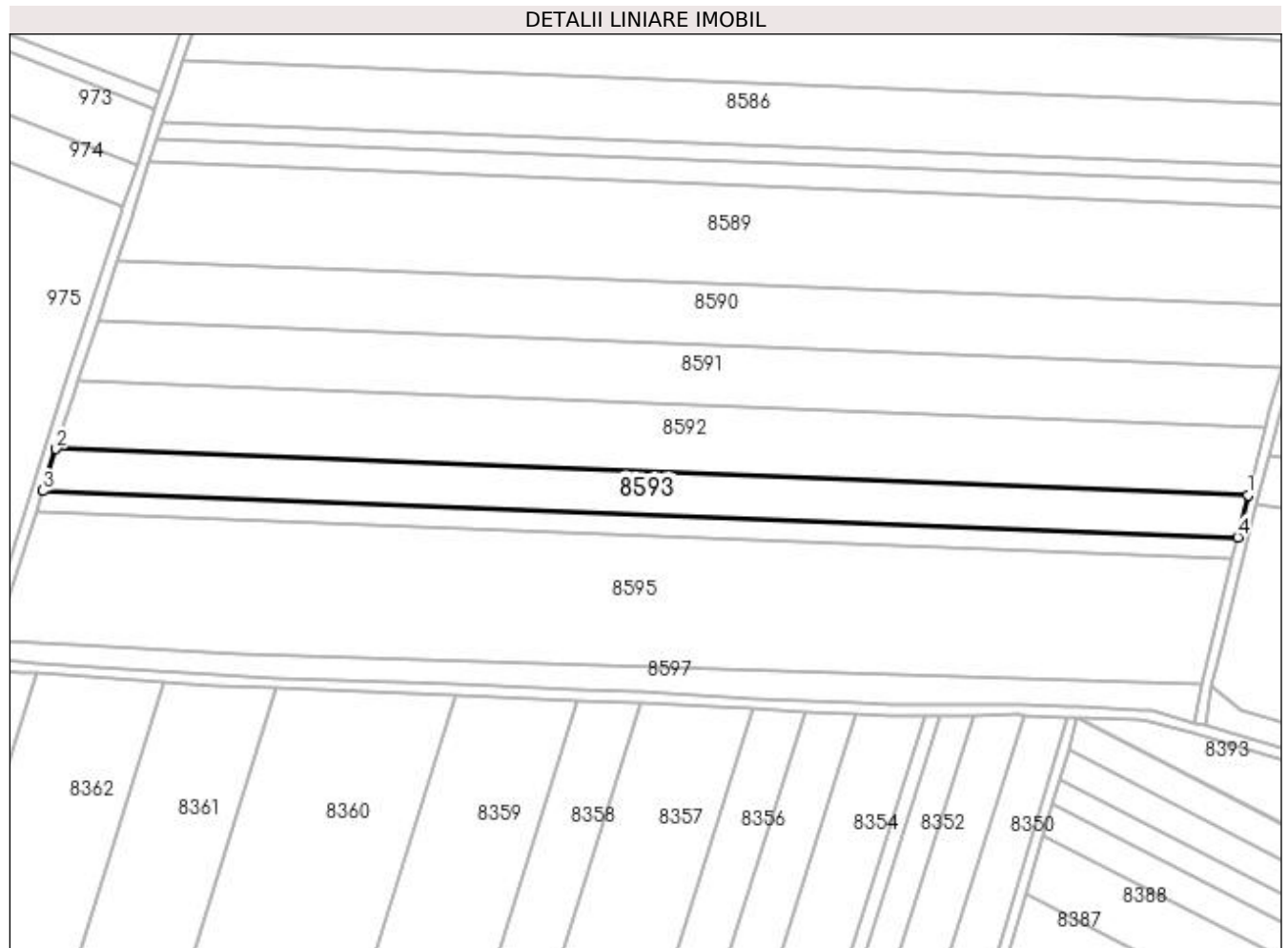
C. Partea III. SARCINI .

Inscrieri privind dezmembramintele dreptului de proprietate, drepturi reale de garanție și sarcini	Referințe
NU SUNT	

Anexa Nr. 1 La Partea I**Teren**

Nr cadastral	Suprafața (mp)*	Observații / Referințe
	6.944	

* Suprafața este determinată în planul de proiecție Stereo 70.

**Date referitoare la teren**

Crt	Categorie folosință	Intravilan	Suprafața (mp)	Tarla	Parcelă	Nr. topo	Observații / Referințe
1	arabil	NU	6.944	3	349	-	

Lungime Segmente

1) Valorile lungimilor segmentelor sunt obținute din proiecție în plan.

Punct început	X / Y	Punct sfârșit	X / Y	Lungime segment (** (m)
1	435.784,145 302.154,063	2	435.342,876 302.171,115	441.598
2	435.342,876 302.171,115	3	435.337,968 302.155,587	16.285
3	435.337,968 302.155,587	4	435.780,279 302.138,495	442.641
4	435.780,279 302.138,495	1	435.784,145 302.154,063	16.041

**** Lungimile segmentelor sunt determinate în planul de proiecție Stereo 70 și sunt rotunjite la 1 milimetru.**

***** Distanța dintre puncte este formată din segmente cumulate ce sunt mai mici decât valoarea 1 milimetru.**

**DATE DESPRE IMOBILUL NR. 8594**

Oficiul de Cadastru și Publicitate Imobiliară DOLJ
Biroul de Cadastru și Publicitate Imobiliară Craiova

A. Partea I. Descrierea imobilului

TEREN Extravilan

Adresa: Jud. Dolj, T3, P350

Nr. Crt	Nr cadastral Nr. topografic	Suprafața* (mp)	Observații / Referințe
A1		3.520	Sector cadastral:13 Teren neimprejmuit;

B. Partea II. Proprietari și acte

Inscrieri privitoare la dreptul de proprietate și alte drepturi reale	Referințe
/	
Act Administrativ nr. TDP891-15011, din 15/12/1995 emis de CJSDPAT DOLJ;	
B1	A1
Intabulare, drept de PROPRIETATE, dobândit prin Reconstituire, cota actuala 1/1, cota initiala 1/1 1) NEGOIȚA STEFAN, LIPSA CNP	

C. Partea III. SARCINI .

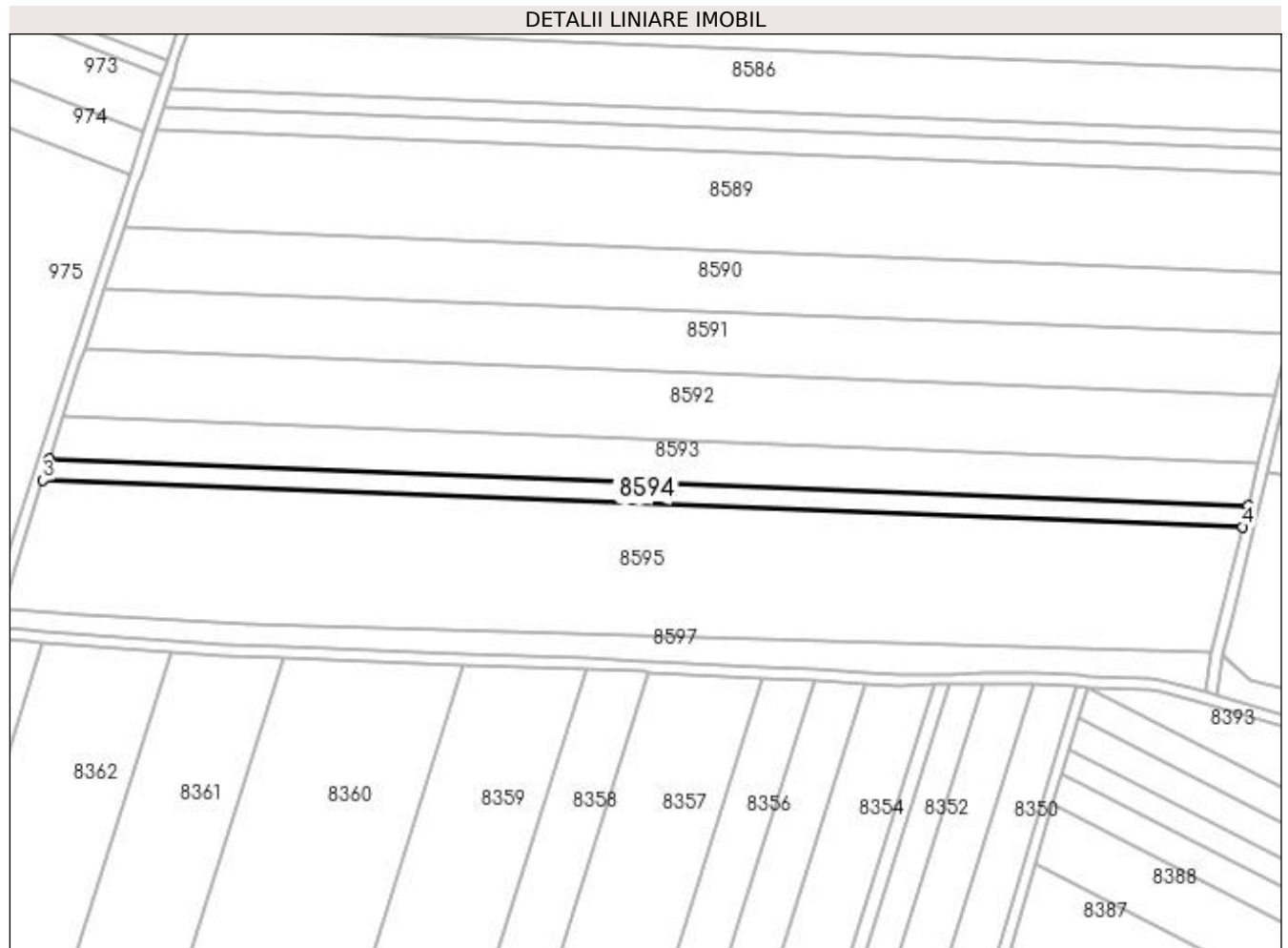
Inscrieri privind dezmembramintele dreptului de proprietate, drepturi reale de garanție și sarcini	Referințe
NU SUNT	

Anexa Nr. 1 La Partea I

Teren

Nr cadastral	Suprafața (mp)*	Observații / Referințe
	3.520	

* Suprafața este determinată în planul de proiecție Stereo 70.



Date referitoare la teren

Crt	Categorie folosință	Intra vilan	Suprafața (mp)	Tarla	Parcelă	Nr. topo	Observații / Referințe
1	arabil	NU	3.520	3	350	-	

Lungime Segmente

1) Valorile lungimilor segmentelor sunt obținute din proiecție în plan.

Punct început	X / Y	Punct sfârșit	X / Y	Lungime segment (** (m)
1	435.780,279 302.138,495	2	435.337,968 302.155,587	442.641
2	435.337,968 302.155,587	3	435.335,484 302.147,729	8.241
3	435.335,484 302.147,729	4	435.778,322 302.130,617	443.168
4	435.778,322 302.130,617	1	435.780,279 302.138,495	8.117

**** Lungimile segmentelor sunt determinate în planul de proiecție Stereo 70 și sunt rotunjite la 1 milimetru.**

***** Distanța dintre puncte este formată din segmente cumulate ce sunt mai mici decât valoarea 1 milimetru.**

**DATE DESPRE IMOBILUL NR. 8595**

Oficiul de Cadastru și Publicitate Imobiliară DOLJ
 Biroul de Cadastru și Publicitate Imobiliară Craiova

A. Partea I. Descrierea imobilului

TEREN Extravilan

Adresa: Jud. Dolj, T3, P350/1

Nr. Crt	Nr cadastral Nr. topografic	Suprafața* (mp)	Observații / Referințe
A1		21.558	Sector cadastral:13 Teren neimprejmuit;

B. Partea II. Proprietari și acte

Inscrieri privitoare la dreptul de proprietate și alte drepturi reale		Referințe
/		
Act Normativ nr. Legea 7, din 13/03/1996 emis de PARLAMENTUL ROMANIEI (ART. 13 ALIN. 14);		
B1	Intabulare, drept de PROPRIETATE, dobandit prin Lege, cota actuala 1/1, cota initiala 1/1	A1
1) COMUNA TESLUI-Rezerva comisiei locale de fond funciar, CIF:4553330		

C. Partea III. SARCINI .

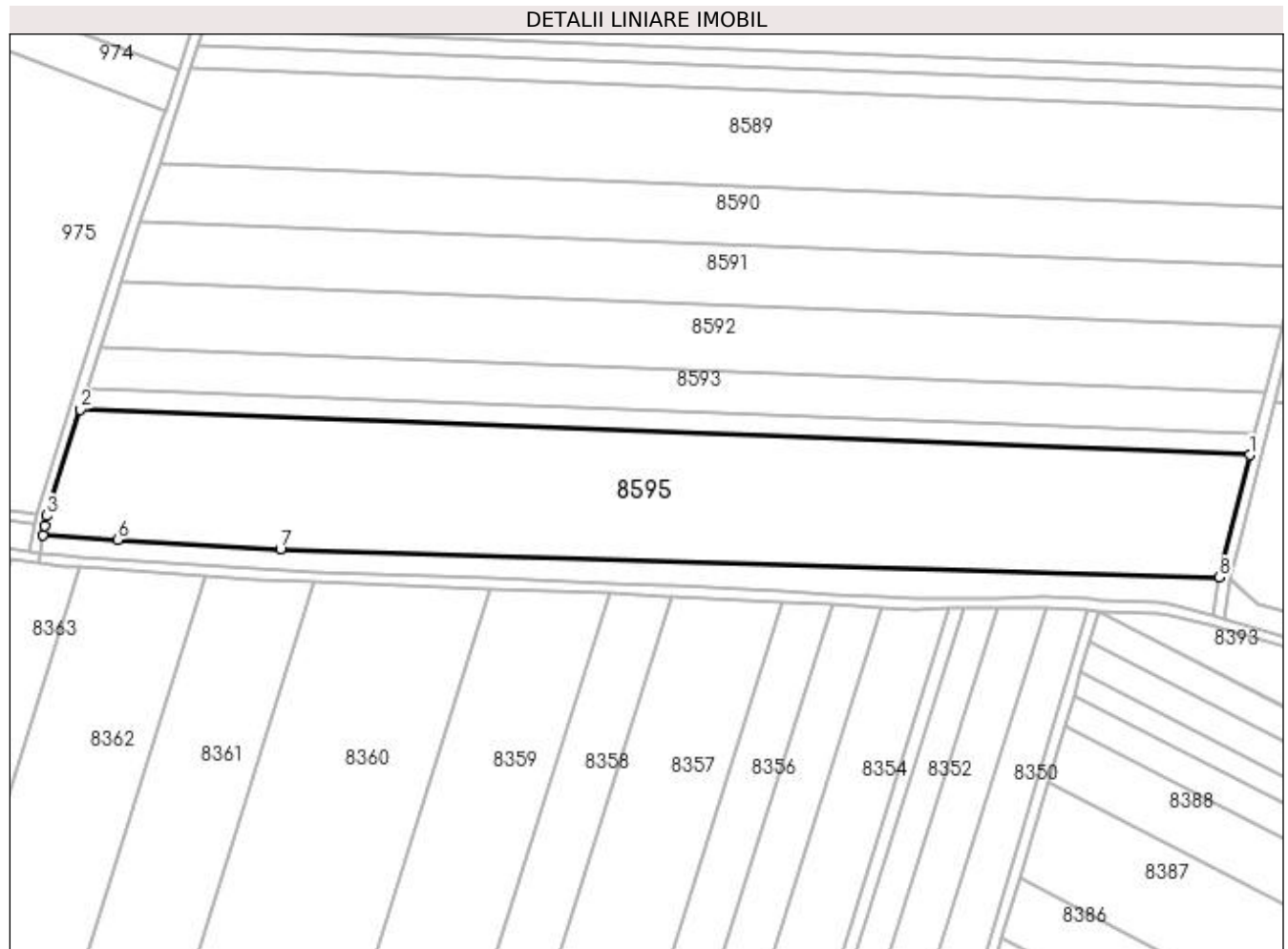
Inscrieri privind dezmembramintele dreptului de proprietate, drepturi reale de garanție și sarcini	Referințe
NU SUNT	

Anexa Nr. 1 La Partea I

Teren

Nr cadastral	Suprafața (mp)*	Observații / Referințe
	21.558	

* Suprafața este determinată în planul de proiecție Stereo 70.



Date referitoare la teren

Crt	Categorie folosință	Intra vilan	Suprafața (mp)	Tarla	Parcelă	Nr. topo	Observații / Referințe
1	arabil	NU	21.558	3	350/1	-	

Lungime Segmente

1) Valorile lungimilor segmentelor sunt obținute din proiecție în plan.

Punct început	X / Y	Punct sfârșit	X / Y	Lungime segment (** (m)
1	435.778,322 302.130,617	2	435.335,484 302.147,729	443.168
2	435.335,484 302.147,729	3	435.322,779 302.107,534	42.155
3	435.322,779 302.107,534	4	435.322,089 302.103,834	3.764
4	435.322,089 302.103,834	5	435.321,436 302.100,33	3.564
5	435.321,436 302.100,33	6	435.349,574 302.098,423	28.203

Punct început	X / Y	Punct sfârșit	X / Y	Lungime segment (** (m)
6	435.349,574 302.098,423	7	435.411,272 302.094,892	61.799
7	435.411,272 302.094,892	8	435.766,797 302.084,205	355.686
8	435.766,797 302.084,205	1	435.778,322 302.130,617	47.822

** Lungimile segmentelor sunt determinate în planul de proiecție Stereo 70 și sunt rotunjite la 1 milimetru.

*** Distanța dintre puncte este formată din segmente cumulate ce sunt mai mici decât valoarea 1 milimetru.

**DATE DESPRE IMOBILUL NR. 8596**

Oficiul de Cadastru și Publicitate Imobiliară DOLJ
Biroul de Cadastru și Publicitate Imobiliară Craiova

A. Partea I. Descrierea imobilului

TEREN Extravilan

Adresa: Jud. Dolj, De 193/1

Nr. Crt	Nr cadastral Nr. topografic	Suprafața* (mp)	Observații / Referințe
A1		1.140	Sector cadastral:13 Teren neimprejmuit;

B. Partea II. Proprietari și acte

Inscrieri privitoare la dreptul de proprietate și alte drepturi reale	Referințe
/	
Act Normativ nr. Legea 7, din 13/03/1996 emis de PARLAMENTUL ROMÂNIEI (ART. 13 ALIN. 15);	
B1	Inscrierea provizorie, drept de PROPRIETATE, dobandit prin Lege, cota actuala 1/1, cota initiala 1/1
	1) NEIDENTIFICAT NEIDENTIFICAT, CIF:0000000000000

C. Partea III. SARCINI .

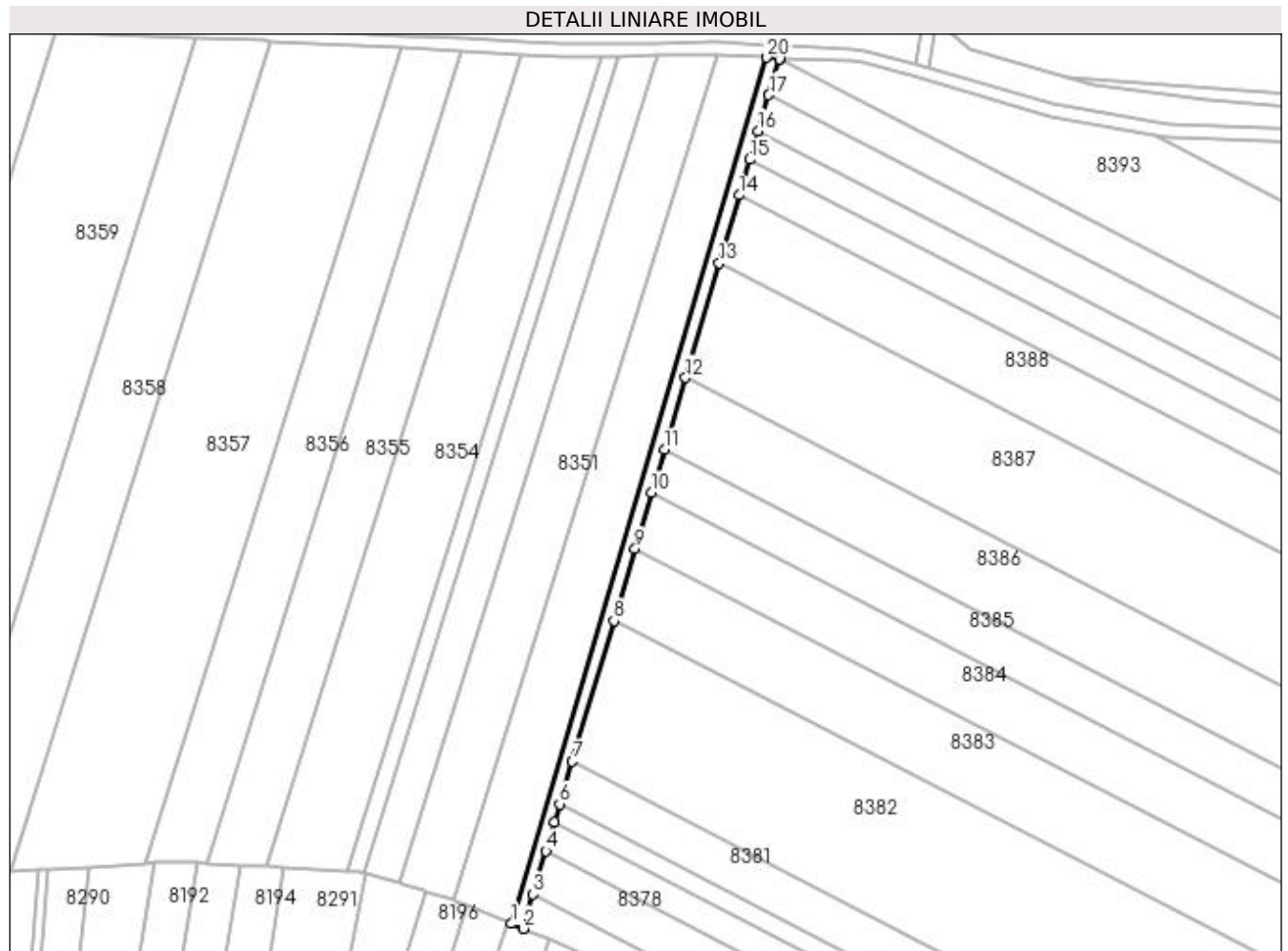
Inscrieri privind dezmembramintele dreptului de proprietate, drepturi reale de garanție și sarcini	Referințe
NU SUNT	

Anexa Nr. 1 La Partea I

Teren

Nr cadastral	Suprafața (mp)*	Observații / Referințe
	1.140	

* Suprafața este determinată în planul de proiecție Stereo 70.



Date referitoare la teren

Crt	Categorie folosință	Intra vilan	Suprafața (mp)	Tarla	Parcelă	Nr. topo	Observații / Referințe
1	drum	NU	1.140	De 193/1	-	-	

Lungime Segmente

1) Valorile lungimilor segmentelor sunt obținute din proiecție în plan.

Punct început	X / Y	Punct sfârșit	X / Y	Lungime segment (** (m)
1	435.635,915 301.797,041	2	435.639,619 301.795,487	4.017
2	435.639,619 301.795,487	3	435.642,827 301.806,362	11.338
3	435.642,827 301.806,362	4	435.646,883 301.820,111	14.335
4	435.646,883 301.820,111	5	435.649,587 301.829,275	9.555
5	435.649,587 301.829,275	6	435.651,276 301.835,002	5.971

Punct început	X / Y	Punct sfârșit	X / Y	Lungime segment (** (m)
6	435.651,276 301.835,002	7	435.655,265 301.848,524	14.098
7	435.655,265 301.848,524	8	435.668,432 301.893,154	46.532
8	435.668,432 301.893,154	9	435.675,174 301.916,009	23.829
9	435.675,174 301.916,009	10	435.680,428 301.933,815	18.565
10	435.680,428 301.933,815	11	435.684,465 301.947,499	14.267
11	435.684,465 301.947,499	12	435.691,185 301.970,278	23.75
12	435.691,185 301.970,278	13	435.701,916 302.006,655	37.927
13	435.701,916 302.006,655	14	435.708,28 302.028,227	22.491
14	435.708,28 302.028,227	15	435.711,628 302.039,574	11.831
15	435.711,628 302.039,574	16	435.714,305 302.048,649	9.462
16	435.714,305 302.048,649	17	435.717,65 302.059,989	11.823
17	435.717,65 302.059,989	18	435.720,997 302.071,331	11.826
18	435.720,997 302.071,331	19	435.721,064 302.071,559	0.238
19	435.721,064 302.071,559	20	435.717,056 302.071,916	4.024
20	435.717,056 302.071,916	1	435.635,915 301.797,041	286.601

** Lungimile segmentelor sunt determinate în planul de proiecție Stereo 70 și sunt rotunjite la 1 milimetru.

*** Distanța dintre puncte este formată din segmente cumulate ce sunt mai mici decât valoarea 1 milimetru.

**DATE DESPRE IMOBILUL NR. 8597**

Oficiul de Cadastru și Publicitate Imobiliară DOLJ
Biroul de Cadastru și Publicitate Imobiliară Craiova

A. Partea I. Descrierea imobilului

TEREN Extravilan

Adresa: Jud. Dolj, HC 318/1/1

Nr. Crt	Nr cadastral Nr. topografic	Suprafața* (mp)	Observații / Referințe
A1		4.121	Sector cadastral:13 Teren neimprejmuit;

B. Partea II. Proprietari și acte

Inscrieri privitoare la dreptul de proprietate și alte drepturi reale	Referințe
/	
Act Normativ nr. Legea 7, din 13/03/1996 emis de PARLAMENTUL ROMÂNIEI (ART. 13 ALIN. 15);	
B1	Inscrierea provizorie, drept de PROPRIETATE, dobandit prin Lege, cota actuala 1/1, cota initiala 1/1
	1) NEIDENTIFICAT NEIDENTIFICAT, CIF:0000000000000

C. Partea III. SARCINI .

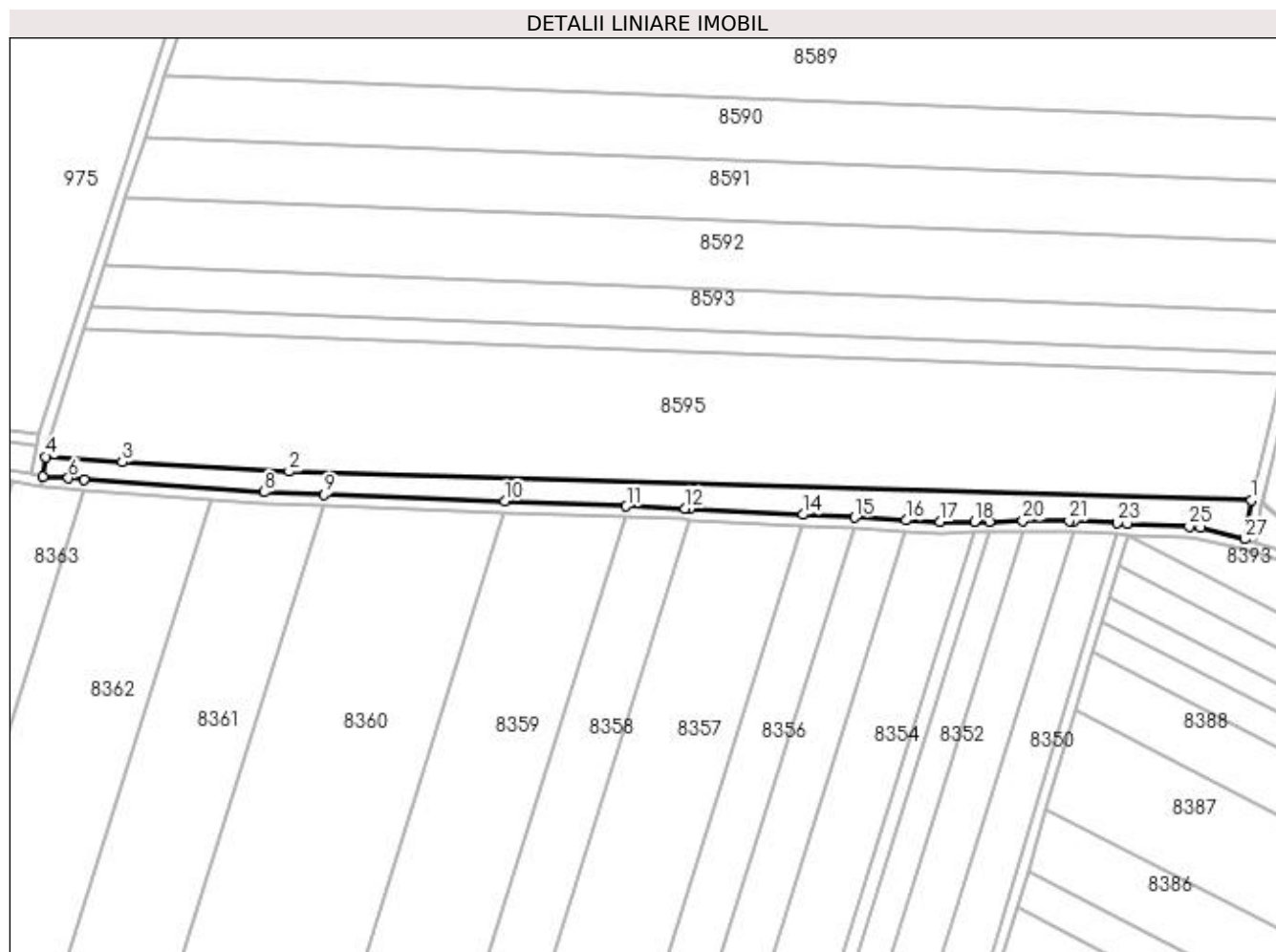
Inscrieri privind dezmembramintele dreptului de proprietate, drepturi reale de garanție și sarcini	Referințe
NU SUNT	

Anexa Nr. 1 La Partea I

Teren

Nr cadastral	Suprafața (mp)*	Observații / Referințe
	4.121	

* Suprafața este determinată în planul de proiecție Stereo 70.



Date referitoare la teren

Crt	Categorie folosință	Intravilan	Suprafața (mp)	Tarla	Parcelă	Nr. topo	Observații / Referințe
1	ape curgătoare	NU	4.121	HC 318/1/1	-	-	

Lungime Segmente

1) Valorile lungimilor segmentelor sunt obținute din proiecție în plan.

Punct început	X / Y	Punct sfârșit	X / Y	Lungime segment (** (m))	Punct început	X / Y	Punct sfârșit	X / Y	Lungime segment (** (m))
1	435.766,797 302.084,205	2	435.411,272 302.094,892	355.686	2	435.411,272 302.094,892	3	435.349,574 302.098,423	61.799
3	435.349,574 302.098,423	4	435.321,436 302.100,33	28.203	4	435.321,436 302.100,33	5	435.320,382 302.093,075	7.331
5	435.320,382 302.093,075	6	435.329,727 302.092,444	9.366	6	435.329,727 302.092,444	7	435.335,631 302.092,028	5.919
7	435.335,631 302.092,028	8	435.402,219 302.087,334	66.753	8	435.402,219 302.087,334	9	435.424,358 302.086,466	22.156
9	435.424,358 302.086,466	10	435.490,944 302.083,852	66.637	10	435.490,944 302.083,852	11	435.535,945 302.082,085	45.036

Punct început	X / Y	Punct sfârșit	X / Y	Lungime segment (** (m)
11	435.535,945 302.082,085	12	435.557,639 302.081,233	21.711
13	435.559,464 302.081,136	14	435.601,266 302.078,931	41.86
15	435.620,334 302.077,924	16	435.639,42 302.076,917	19.113
17	435.651,864 302.076,261	18	435.664,593 302.076,391	12.73
19	435.670,091 302.076,447	20	435.682,479 302.076,574	12.389
21	435.699,524 302.076,748	22	435.701,581 302.076,656	2.059
23	435.717,411 302.075,9	24	435.721,318 302.075,552	3.922
25	435.743,915 302.074,684	26	435.748,288 302.074,158	4.405
27	435.764,428 302.069,92	1	435.766,797 302.084,205	14.48

Punct început	X / Y	Punct sfârșit	X / Y	Lungime segment (** (m)
12	435.557,639 302.081,233	13	435.559,464 302.081,136	1.828
14	435.601,266 302.078,931	15	435.620,334 302.077,924	19.095
16	435.639,42 302.076,917	17	435.651,864 302.076,261	12.461
18	435.664,593 302.076,391	19	435.670,091 302.076,447	5.498
20	435.682,479 302.076,574	21	435.699,524 302.076,748	17.046
22	435.701,581 302.076,656	23	435.717,411 302.075,9	15.848
24	435.721,318 302.075,552	25	435.743,915 302.074,684	22.614
26	435.748,288 302.074,158	27	435.764,428 302.069,92	16.687

** Lungimile segmentelor sunt determinate în planul de proiecție Stereo 70 și sunt rotunjite la 1 milimetru.

*** Distanța dintre puncte este formată din segmente cumulate ce sunt mai mici decât valoarea 1 milimetru.

**DATE DESPRE IMOBILUL NR. 8598**

Oficiul de Cadastru și Publicitate Imobiliară DOLJ
Biroul de Cadastru și Publicitate Imobiliară Craiova

A. Partea I. Descrierea imobilului

TEREN Extravilan

Adresa: Jud. Dolj, HR 229/1

Nr. Crt	Nr cadastral Nr. topografic	Suprafața* (mp)	Observații / Referințe
A1		2.423	Sector cadastral:13 Teren neimprejmuit;

B. Partea II. Proprietari și acte

Inscrieri privitoare la dreptul de proprietate și alte drepturi reale	Referințe
/	
Act Normativ nr. Legea 7, din 13/03/1996 emis de PARLAMENTUL ROMÂNIEI (ART. 13 ALIN. 15);	
B1	Inscrierea provizorie, drept de PROPRIETATE, dobandit prin Lege, cota actuala 1/1, cota initiala 1/1
	1) NEIDENTIFICAT NEIDENTIFICAT, CIF:0000000000000

C. Partea III. SARCINI .

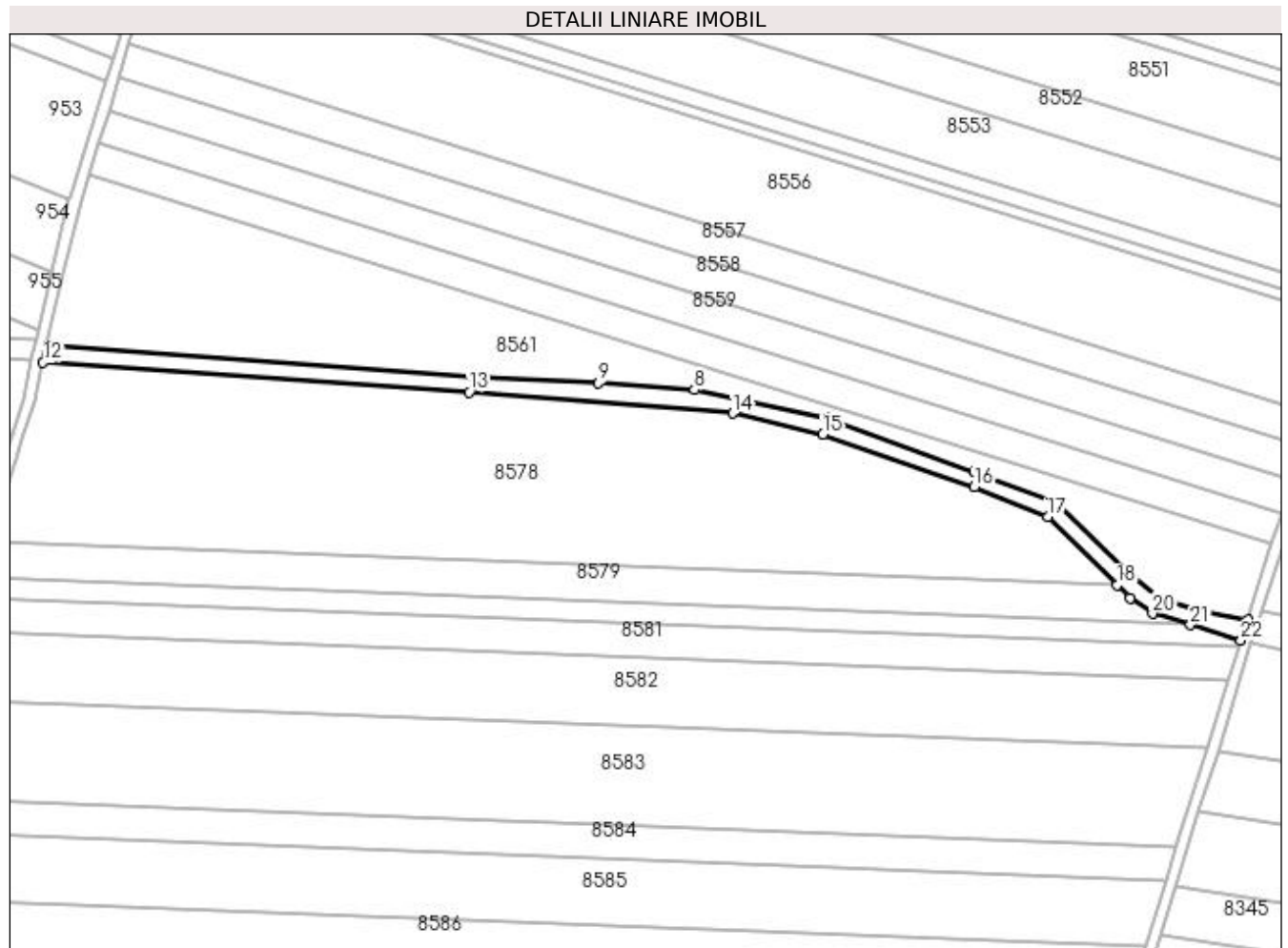
Inscrieri privind dezmembramintele dreptului de proprietate, drepturi reale de garanție și sarcini	Referințe
NU SUNT	

Anexa Nr. 1 La Partea I

Teren

Nr cadastral	Suprafața (mp)*	Observații / Referințe
	2.423	

* Suprafața este determinată în planul de proiecție Stereo 70.



Date referitoare la teren

Crt	Categorie folosință	Intravilan	Suprafața (mp)	Tarla	Parcelă	Nr. topo	Observații / Referințe
1	ape curgătoare	NU	2.423	HR 229/1	-	-	

Lungime Segmente

1) Valorile lungimilor segmentelor sunt obținute din proiecție în plan.

Punct început	X / Y	Punct sfârșit	X / Y	Lungime segment (** (m)
1	435.860,595 302.409,201	2	435.844,373 302.412,123	16.483
3	435.830,434 302.416,845	4	435.818,857 302.426,341	14.973
5	435.795,308 302.449,496	6	435.767,303 302.459,801	29.841
7	435.716,649 302.478,1	8	435.671,764 302.487,706	45.901
9	435.639,07 302.490,005	10	435.596,531 302.491,898	42.581

Punct început	X / Y	Punct sfârșit	X / Y	Lungime segment (** (m)
2	435.844,373 302.412,123	3	435.830,434 302.416,845	14.717
4	435.818,857 302.426,341	5	435.795,308 302.449,496	33.026
6	435.767,303 302.459,801	7	435.716,649 302.478,1	53.858
8	435.671,764 302.487,706	9	435.639,07 302.490,005	32.775
10	435.596,531 302.491,898	11	435.450,757 302.502,778	146.179

Punct început	X / Y	Punct sfârșit	X / Y	Lungime segment (** (m))
11	435.450,757 302.502,778	12	435.449,495 302.497,047	5.868
13	435.594,825 302.486,979	14	435.684,863 302.479,738	90.329
15	435.715,646 302.472,54	16	435.767,254 302.454,573	54.646
17	435.792,26 302.444,363	18	435.815,919 302.421,16	33.138
19	435.820,423 302.416,743	20	435.828,067 302.411,466	9.289
21	435.840,963 302.407,557	22	435.858,255 302.402,315	18.069

Punct început	X / Y	Punct sfârșit	X / Y	Lungime segment (** (m))
12	435.449,495 302.497,047	13	435.594,825 302.486,979	145.678
14	435.684,863 302.479,738	15	435.715,646 302.472,54	31.613
16	435.767,254 302.454,573	17	435.792,26 302.444,363	27.01
18	435.815,919 302.421,16	19	435.820,423 302.416,743	6.308
20	435.828,067 302.411,466	21	435.840,963 302.407,557	13.475
22	435.858,255 302.402,315	1	435.860,595 302.409,201	7.273

** Lungimile segmentelor sunt determinate în planul de proiecție Stereo 70 și sunt rotunjite la 1 milimetru.

*** Distanța dintre puncte este formată din segmente cumulate ce sunt mai mici decât valoarea 1 milimetru.

**DATE DESPRE IMOBILUL NR. 8599**

Oficiul de Cadastru și Publicitate Imobiliară DOLJ
Biroul de Cadastru și Publicitate Imobiliară Craiova

A. Partea I. Descrierea imobilului

TEREN Extravilan

Adresa: Jud. Dolj, Hr 248/2

Nr. Crt	Nr cadastral Nr. topografic	Suprafața* (mp)	Observații / Referințe
A1		2.686	Sector cadastral:13 Teren neimprejmuit;

B. Partea II. Proprietari și acte

Inscrieri privitoare la dreptul de proprietate și alte drepturi reale	Referințe
/	
Act Normativ nr. Legea 7, din 13/03/1996 emis de PARLAMENTUL ROMÂNIEI (ART. 13 ALIN. 15);	
B1	Inscrierea provizorie, drept de PROPRIETATE, dobandit prin Lege, cota actuala 1/1, cota initiala 1/1
	1) NEIDENTIFICAT NEIDENTIFICAT, CIF:0000000000000

C. Partea III. SARCINI .

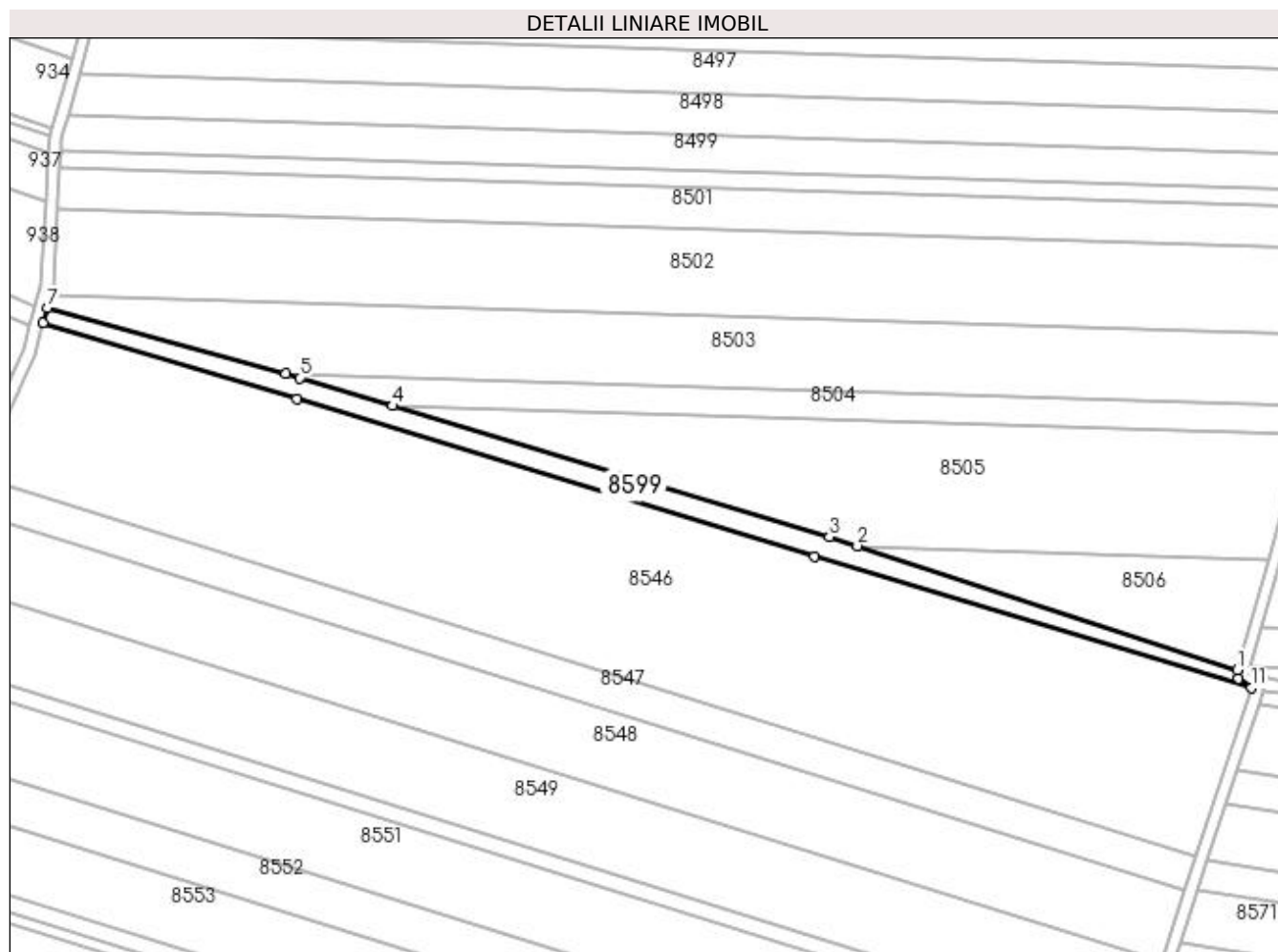
Inscrieri privind dezmembramintele dreptului de proprietate, drepturi reale de garanție și sarcini	Referințe
NU SUNT	

Anexa Nr. 1 La Partea I

Teren

Nr cadastral	Suprafața (mp)*	Observații / Referințe
	2.686	

* Suprafața este determinată în planul de proiecție Stereo 70.



Date referitoare la teren

Crt	Categorie folosință	Intravilan	Suprafața (mp)	Tarla	Parcelă	Nr. topo	Observații / Referințe
1	ape curgătoare	NU	2.686	Hr 248/2	-	-	

Lungime Segmente

1) Valorile lungimilor segmentelor sunt obținute din proiecție în plan.

Punct început	X / Y	Punct sfârșit	X / Y	Lungime segment (** (m)
1	435.950,064 302.703,963	2	435.824,758 302.744,832	131.802
2	435.824,758 302.744,832	3	435.815,515 302.747,847	9.722
3	435.815,515 302.747,847	4	435.671,283 302.791,073	150.57
4	435.671,283 302.791,073	5	435.640,52 302.800,293	32.115
5	435.640,52 302.800,293	6	435.635,83 302.801,595	4.867

Punct început	X / Y	Punct sfârșit	X / Y	Lungime segment (** (m)
6	435.635,83 302.801,595	7	435.557,225 302.823,412	81.577
7	435.557,225 302.823,412	8	435.555,803 302.818,418	5.193
8	435.555,803 302.818,418	9	435.639,672 302.793,406	87.519
9	435.639,672 302.793,406	10	435.810,618 302.741,443	178.669
10	435.810,618 302.741,443	11	435.954,773 302.697,959	150.571
11	435.954,773 302.697,959	12	435.950,544 302.700,912	5.158
12	435.950,544 302.700,912	1	435.950,064 302.703,963	3.089

** Lungimile segmentelor sunt determinate în planul de proiecție Stereo 70 și sunt rotunjite la 1 milimetru.

*** Distanța dintre puncte este formată din segmente cumulate ce sunt mai mici decât valoarea 1 milimetru.

**DATE DESPRE IMOBILUL NR. 8600**

Oficiul de Cadastru și Publicitate Imobiliară DOLJ
Biroul de Cadastru și Publicitate Imobiliară Craiova

A. Partea I. Descrierea imobilului

TEREN Extravilan

Adresa: Jud. Dolj, Hr 382/1

Nr. Crt	Nr cadastral Nr. topografic	Suprafața* (mp)	Observații / Referințe
A1		4.535	Sector cadastral:13 Teren neimprejmuit;

B. Partea II. Proprietari și acte

Inscrieri privitoare la dreptul de proprietate și alte drepturi reale		Referințe
/		
Act Normativ nr. Legea 7, din 13/03/1996 emis de PARLAMENTUL ROMÂNIEI (ART. 13 ALIN. 15);		
B1	Inscrierea provizorie, drept de PROPRIETATE, dobandit prin Lege, cota actuala 1/1, cota initiala 1/1 1) NEIDENTIFICAT NEIDENTIFICAT, CIF:0000000000000	A1

C. Partea III. SARCINI .

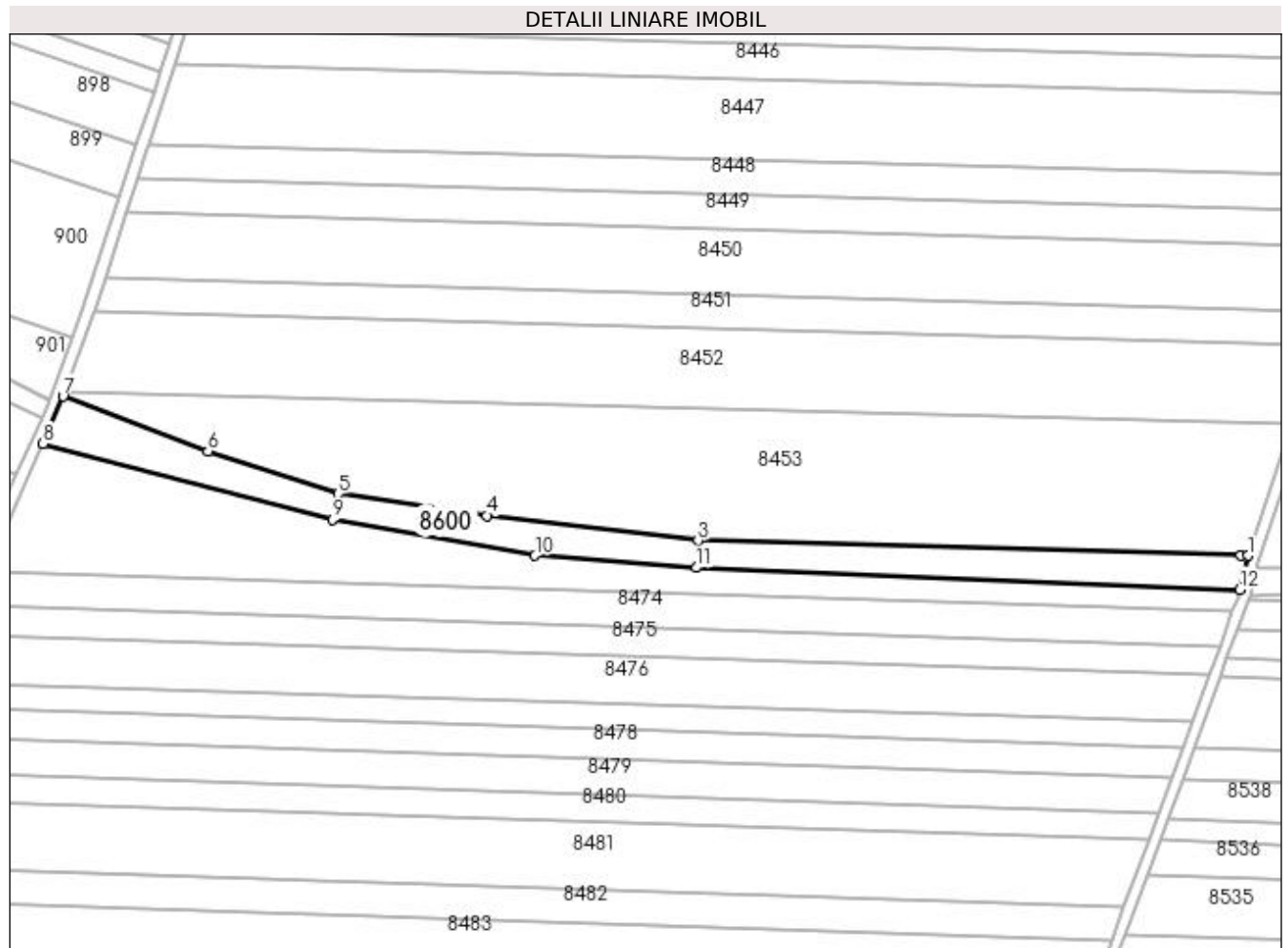
Inscrieri privind dezmembramintele dreptului de proprietate, drepturi reale de garanție și sarcini	Referințe
NU SUNT	

Anexa Nr. 1 La Partea I

Teren

Nr cadastral	Suprafața (mp)*	Observații / Referințe
	4.535	

* Suprafața este determinată în planul de proiecție Stereo 70.



Date referitoare la teren

Crt	Categorie folosință	Intravilan	Suprafața (mp)	Tarla	Parcelă	Nr. topo	Observații / Referințe
1	ape curgătoare	NU	4.535	Hr 382/1	-	-	

Lungime Segmente

1) Valorile lungimilor segmentelor sunt obținute din proiecție în plan.

Punct început	X / Y	Punct sfârșit	X / Y	Lungime segment (** (m)
1	436.152,311 303.341,835	2	436.149,901 303.341,864	2.41
2	436.149,901 303.341,864	3	435.963,774 303.346,884	186.195
3	435.963,774 303.346,884	4	435.891,454 303.355,491	72.83
4	435.891,454 303.355,491	5	435.840,336 303.362,936	51.657
5	435.840,336 303.362,936	6	435.795,721 303.377,54	46.944

Punct început	X / Y	Punct sfârșit	X / Y	Lungime segment (** (m)
6	435.795,721 303.377,54	7	435.746,059 303.396,299	53.087
7	435.746,059 303.396,299	8	435.739,213 303.380,168	17.524
8	435.739,213 303.380,168	9	435.838,451 303.354,171	102.587
9	435.838,451 303.354,171	10	435.907,884 303.341,769	70.532
10	435.907,884 303.341,769	11	435.963,283 303.337,634	55.553
11	435.963,283 303.337,634	12	436.149,52 303.330,143	186.388
12	436.149,52 303.330,143	1	436.152,311 303.341,835	12.021

** Lungimile segmentelor sunt determinate în planul de proiecție Stereo 70 și sunt rotunjite la 1 milimetru.

*** Distanța dintre puncte este formată din segmente cumulate ce sunt mai mici decât valoarea 1 milimetru.

**DATE DESPRE IMOBILUL NR. 8601**

Oficiul de Cadastru și Publicitate Imobiliară DOLJ
Biroul de Cadastru și Publicitate Imobiliară Craiova

A. Partea I. Descrierea imobilului

TEREN Extravilan

Adresa: Jud. Dolj, Hr 413/2

Nr. Crt	Nr cadastral Nr. topografic	Suprafața* (mp)	Observații / Referințe
A1		3.602	Sector cadastral:13 Teren neimprejmuit;

B. Partea II. Proprietari și acte

Inscrieri privitoare la dreptul de proprietate și alte drepturi reale		Referințe
/		
Act Normativ nr. Legea 7, din 13/03/1996 emis de PARLAMENTUL ROMÂNIEI (ART. 13 ALIN. 15);		
B1	Inscrierea provizorie, drept de PROPRIETATE, dobandit prin Lege, cota actuala 1/1, cota initiala 1/1 1) NEIDENTIFICAT NEIDENTIFICAT, CIF:0000000000000	A1

C. Partea III. SARCINI .

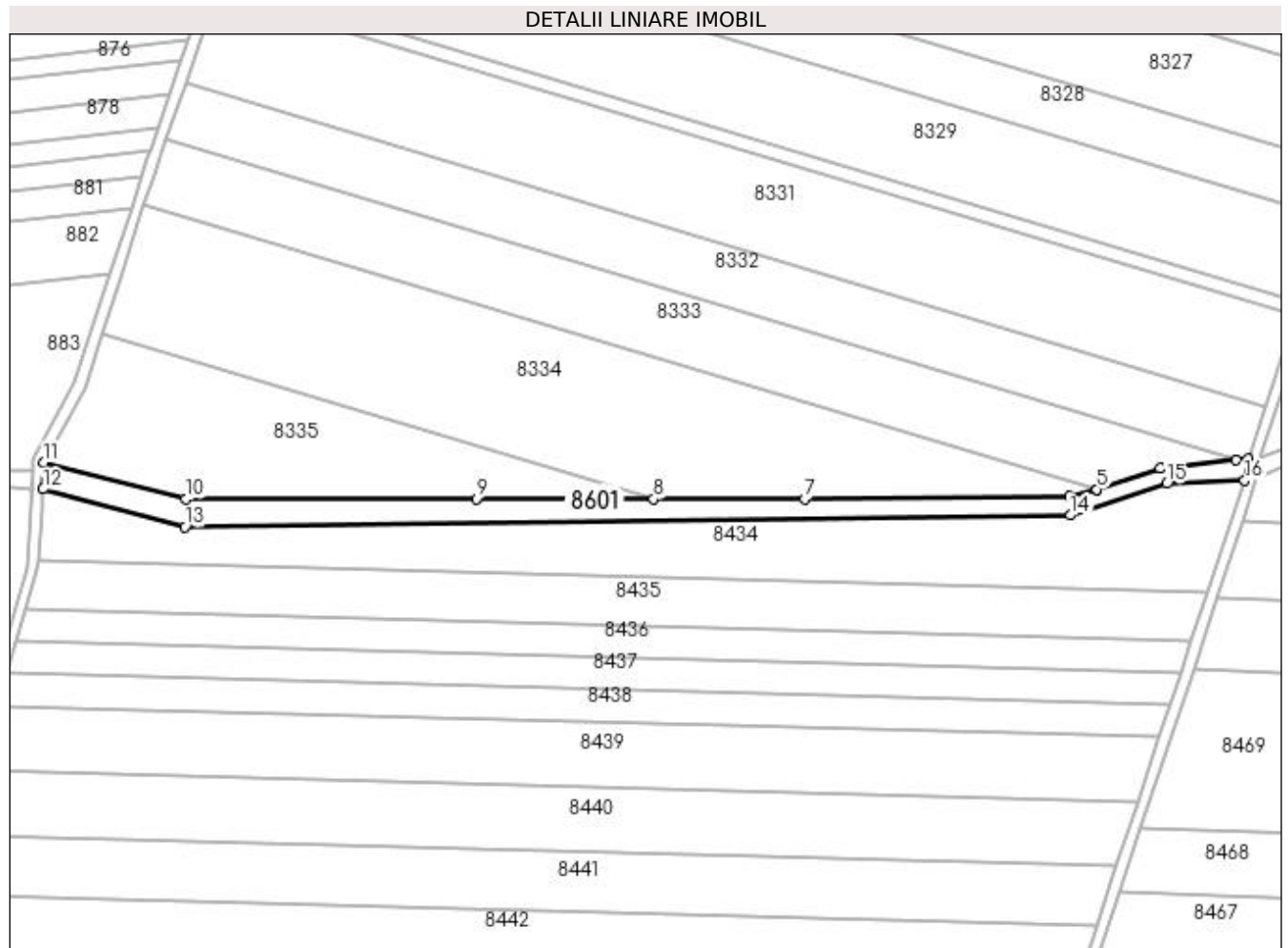
Inscrieri privind dezmembramintele dreptului de proprietate, drepturi reale de garanție și sarcini	Referințe
NU SUNT	

Anexa Nr. 1 La Partea I

Teren

Nr cadastral	Suprafața (mp)*	Observații / Referințe
	3.602	

* Suprafața este determinată în planul de proiecție Stereo 70.



Date referitoare la teren

Crt	Categorie folosință	Intravilan	Suprafața (mp)	Tarla	Parcelă	Nr. topo	Observații / Referințe
1	ape curgătoare	NU	3.602	Hr 413/2	-	-	

Lungime Segmente

1) Valorile lungimilor segmentelor sunt obținute din proiecție în plan.

Punct început	X / Y	Punct sfârșit	X / Y	Lungime segment (** (m)
1	436.298,728 303.786,315	2	436.294,324 303.785,864	4.427
2	436.294,324 303.785,864	3	436.266,856 303.783,05	27.612
3	436.266,856 303.783,05	4	436.243,786 303.775,257	24.351
4	436.243,786 303.775,257	5	436.243,77 303.775,254	0.016
5	436.243,77 303.775,254	6	436.233,783 303.772,856	10.271

Punct început	X / Y	Punct sfârşit	X / Y	Lungime segment (** (m)
6	436.233,783 303.772,856	7	436.137,528 303.771,816	96.261
7	436.137,528 303.771,816	8	436.082,565 303.771,816	54.963
8	436.082,565 303.771,816	9	436.018,094 303.771,816	64.471
9	436.018,094 303.771,816	10	435.912,567 303.771,816	105.527
10	435.912,567 303.771,816	11	435.860,908 303.785,066	53.331
11	435.860,908 303.785,066	12	435.860,504 303.775,371	9.703
12	435.860,504 303.775,371	13	435.912,142 303.761,57	53.45
13	435.912,142 303.761,57	14	436.234,121 303.765,849	322.007
14	436.234,121 303.765,849	15	436.269,265 303.777,369	36.984
15	436.269,265 303.777,369	16	436.297,576 303.778,54	28.335
16	436.297,576 303.778,54	1	436.298,728 303.786,315	7.86

** Lungimile segmentelor sunt determinate în planul de proiecție Stereo 70 și sunt rotunjite la 1 milimetru.

*** Distanța dintre puncte este formată din segmente cumulate ce sunt mai mici decât valoarea 1 milimetru.

**DATE DESPRE IMOBILUL NR. 8602**

Oficiul de Cadastru și Publicitate Imobiliară DOLJ
Biroul de Cadastru și Publicitate Imobiliară Craiova

A. Partea I. Descrierea imobilului

TEREN Extravilan

Adresa: Jud. Dolj, De 313

Nr. Crt	Nr cadastral Nr. topografic	Suprafața* (mp)	Observații / Referințe
A1		10.626	Sector cadastral:13 Teren neimprejmuit;

B. Partea II. Proprietari și acte

Inscrieri privitoare la dreptul de proprietate și alte drepturi reale		Referințe
/		
Act Administrativ nr. HCL 10, din 17/02/1999 emis de CONSILIUL LOCAL TESLUI (HCL 18/17.05.2002);		
B1	Intabulare, drept de PROPRIETATE, dobandit prin Lege, cota actuala 1/1, cota initiala 1/1 1) COMUNA TESLUI-DOMENIUL PUBLIC, CIF:4553330	A1

C. Partea III. SARCINI .

Inscrieri privind dezmembramintele dreptului de proprietate, drepturi reale de garanție și sarcini	Referințe
NU SUNT	

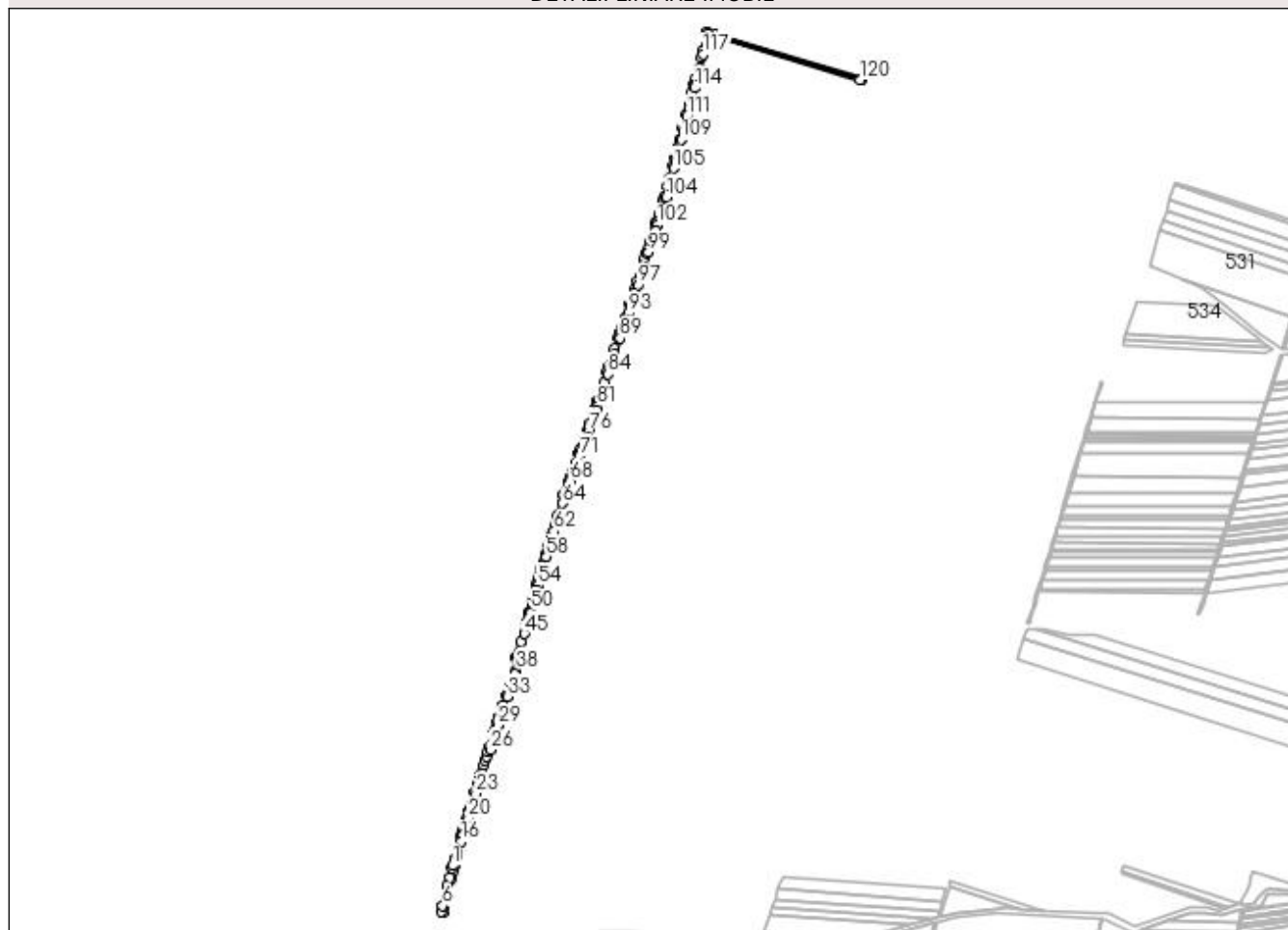
Anexa Nr. 1 La Partea I

Teren

Nr cadastral	Suprafața (mp)*	Observații / Referințe
	10.626	

* Suprafața este determinată în planul de proiecție Stereo 70.

DETALII LINIARE IMOBIL



Date referitoare la teren

Crt	Categorie folosință	Intra vilan	Suprafața (mp)	Tarla	Parcelă	Nr. topo	Observații / Referințe
1	drum	NU	10.626	De 313	-	-	

Lungime Segmente

1) Valorile lungimilor segmentelor sunt obținute din proiecție în plan.

Punct început	X / Y	Punct sfârșit	X / Y	Lungime segment	Punct început	X / Y	Punct sfârșit	X / Y	Lungime segment	Punct început	X / Y	Punct sfârșit	X / Y	Lungime segment
1	435.791,846 302.185,076	2	435.790,394 302.179,227	6.027	2	435.790,394 302.179,227	3	435.784,145 302.154,063	25.928	3	435.784,145 302.154,063	4	435.780,279 302.138,495	16.041
4	435.780,279 302.138,495	5	435.778,322 302.130,617	8.117	5	435.778,322 302.130,617	6	435.766,797 302.084,205	47.822	6	435.766,797 302.084,205	7	435.764,428 302.069,92	14.48
7	435.764,428 302.069,92	8	435.768,752 302.068,645	4.508	8	435.768,752 302.068,645	9	435.770,78 302.083,288	14.783	9	435.770,78 302.083,288	10	435.770,897 302.083,76	0.486
10	435.770,897 302.083,76	11	435.774,05 302.096,472	13.097	11	435.774,05 302.096,472	12	435.787,495 302.150,671	55.842	12	435.787,495 302.150,671	13	435.791,923 302.168,523	18.393
13	435.791,923 302.168,523	14	435.795,873 302.184,445	16.405	14	435.795,873 302.184,445	15	435.802,473 302.206,989	23.49	15	435.802,473 302.206,989	16	435.813,568 302.244,889	39.491
16	435.813,568 302.244,889	17	435.818,376 302.261,312	17.112	17	435.818,376 302.261,312	18	435.818,938 302.263,23	1.999	18	435.818,938 302.263,23	19	435.824,74 302.281,946	19.595

Punct început	X / Y	Punct sfârșit	X / Y	Lungime segment	Punct început	X / Y	Punct sfârșit	X / Y	Lungime segment	Punct început	X / Y	Punct sfârșit	X / Y	Lungime segment
19	435.824,74 302.281,946	20	435.830,907 302.301,836	20.824	20	435.830,907 302.301,836	21	435.836,01 302.318,295	17.232	21	435.836,01 302.318,295	22	435.843,927 302.343,829	26.733
22	435.843,927 302.343,829	23	435.850,323 302.364,459	21.599	23	435.850,323 302.364,459	24	435.861,745 302.401,302	38.573	24	435.861,745 302.401,302	25	435.865,285 302.412,357	11.608
25	435.865,285 302.412,357	26	435.885,216 302.473,089	63.919	26	435.885,216 302.473,089	27	435.889,828 302.487,144	14.792	27	435.889,828 302.487,144	28	435.894,865 302.502,493	16.154
28	435.894,865 302.502,493	29	435.905,145 302.533,818	32.969	29	435.905,145 302.533,818	30	435.909,261 302.546,361	13.201	30	435.909,261 302.546,361	31	435.913,313 302.558,709	12.996
31	435.913,313 302.558,709	32	435.917,36 302.571,039	12.977	32	435.917,36 302.571,039	33	435.928,633 302.605,392	36.155	33	435.928,633 302.605,392	34	435.931,499 302.614,127	9.193
34	435.931,499 302.614,127	35	435.937,205 302.631,512	18.297	35	435.937,205 302.631,512	36	435.940,333 302.641,045	10.033	36	435.940,333 302.641,045	37	435.946,511 302.659,87	19.813
37	435.946,511 302.659,87	38	435.950,22 302.671,174	11.897	38	435.950,22 302.671,174	39	435.957,22 302.692,503	22.448	39	435.957,22 302.692,503	40	435.958,673 302.696,933	4.662
40	435.958,673 302.696,933	41	435.958,434 302.699,852	2.929	41	435.958,434 302.699,852	42	435.953,994 302.703,017	5.453	42	435.953,994 302.703,017	43	435.954,544 302.704,965	2.024
43	435.954,544 302.704,965	44	435.958,29 302.718,234	13.788	44	435.958,29 302.718,234	45	435.970,387 302.761,079	44.52	45	435.970,387 302.761,079	46	435.975,162 302.777,992	17.574
46	435.975,162 302.777,992	47	435.978,988 302.791,545	14.083	47	435.978,988 302.791,545	48	435.981,53 302.800,547	9.354	48	435.981,53 302.800,547	49	435.984,531 302.811,177	11.045
49	435.984,531 302.811,177	50	435.986,529 302.818,253	7.353	50	435.986,529 302.818,253	51	435.991,512 302.835,902	18.339	51	435.991,512 302.835,902	52	435.996,399 302.853,21	17.985
52	435.996,399 302.853,21	53	436.001,0 302.869,508	16.935	53	436.001,0 302.869,508	54	436.004,282 302.881,132	12.078	54	436.004,282 302.881,132	55	436.007,564 302.892,755	12.077
55	436.007,564 302.892,755	56	436.015,479 302.920,79	29.131	56	436.015,479 302.920,79	57	436.017,737 302.928,264	7.808	57	436.017,737 302.928,264	58	436.025,054 302.952,49	25.307
58	436.025,054 302.952,49	59	436.027,878 302.961,839	9.766	59	436.027,878 302.961,839	60	436.029,956 302.968,716	7.184	60	436.029,956 302.968,716	61	436.035,602 302.987,408	19.526
61	436.035,602 302.987,408	62	436.044,236 303.015,995	29.862	62	436.044,236 303.015,995	63	436.049,278 303.032,686	17.436	63	436.049,278 303.032,686	64	436.065,327 303.085,819	55.504
64	436.065,327 303.085,819	65	436.070,476 303.102,864	17.806	65	436.070,476 303.102,864	66	436.071,944 303.107,724	5.077	66	436.071,944 303.107,724	67	436.074,724 303.115,272	8.044
67	436.074,724 303.115,272	68	436.084,559 303.141,97	28.452	68	436.084,559 303.141,97	69	436.091,94 303.162,007	21.353	69	436.091,94 303.162,007	70	436.099,305 303.182,002	21.308
70	436.099,305 303.182,002	71	436.107,352 303.203,847	23.28	71	436.107,352 303.203,847	72	436.110,405 303.212,136	8.833	72	436.110,405 303.212,136	73	436.117,971 303.232,675	21.888
73	436.117,971 303.232,675	74	436.122,232 303.244,244	12.329	74	436.122,232 303.244,244	75	436.125,061 303.251,923	8.184	75	436.125,061 303.251,923	76	436.130,004 303.265,342	14.3
76	436.130,004 303.265,342	77	436.134,04 303.276,299	11.677	77	436.134,04 303.276,299	78	436.142,838 303.300,183	25.453	78	436.142,838 303.300,183	79	436.145,185 303.306,555	6.79
79	436.145,185 303.306,555	80	436.148,895 303.316,626	10.733	80	436.148,895 303.316,626	81	436.152,623 303.326,748	10.787	81	436.152,623 303.326,748	82	436.152,989 303.327,741	1.058
82	436.152,989 303.327,741	83	436.155,141 303.337,638	10.128	83	436.155,141 303.337,638	84	436.178,39 303.407,555	73.681	84	436.178,39 303.407,555	85	436.181,996 303.418,4	11.429
85	436.181,996 303.418,4	86	436.185,616 303.429,285	11.471	86	436.185,616 303.429,285	87	436.190,779 303.444,813	16.364	87	436.190,779 303.444,813	88	436.194,388 303.455,665	11.436
88	436.194,388 303.455,665	89	436.208,108 303.496,925	43.481	89	436.208,108 303.496,925	90	436.214,107 303.514,965	19.011	90	436.214,107 303.514,965	91	436.217,433 303.524,969	10.542
91	436.217,433 303.524,969	92	436.223,523 303.543,284	19.301	92	436.223,523 303.543,284	93	436.228,728 303.558,936	16.495	93	436.228,728 303.558,936	94	436.234,253 303.575,553	17.511
94	436.234,253 303.575,553	95	436.238,412 303.588,059	13.179	95	436.238,412 303.588,059	96	436.244,666 303.606,868	19.821	96	436.244,666 303.606,868	97	436.252,142 303.629,348	23.691
97	436.252,142 303.629,348	98	436.259,818 303.652,433	24.328	98	436.259,818 303.652,433	99	436.278,994 303.710,101	60.773	99	436.278,994 303.710,101	100	436.287,624 303.736,054	27.35
100	436.287,624 303.736,054	101	436.296,841 303.763,773	29.211	101	436.296,841 303.763,773	102	436.301,921 303.779,05	16.099	102	436.301,921 303.779,05	103	436.302,764 303.786,629	7.626
103	436.302,764 303.786,629	104	436.323,2 303.847,681	64.381	104	436.323,2 303.847,681	105	436.341,716 303.919,107	73.787	105	436.341,716 303.919,107	106	436.346,195 303.936,385	17.849
106	436.346,195 303.936,385	107	436.349,12 303.947,669	11.657	107	436.349,12 303.947,669	108	436.354,163 303.967,119	20.093	108	436.354,163 303.967,119	109	436.360,3 303.990,792	24.456
109	436.360,3 303.990,792	110	436.366,005 304.012,801	22.736	110	436.366,005 304.012,801	111	436.375,233 304.048,396	36.772	111	436.375,233 304.048,396	112	436.380,292 304.067,913	20.162
112	436.380,292 304.067,913	113	436.384,218 304.083,057	15.645	113	436.384,218 304.083,057	114	436.393,638 304.119,394	37.538	114	436.393,638 304.119,394	115	436.395,406 304.126,215	7.046
115	436.395,406 304.126,215	116	436.405,796 304.166,281	41.391	116	436.405,796 304.166,281	117	436.415,188 304.202,503	37.42	117	436.415,188 304.202,503	118	436.425,646 304.242,836	41.667

Punct început	X / Y	Punct sfârșit	X / Y	Lungime segment	Punct început	X / Y	Punct sfârșit	X / Y	Lungime segment	Punct început	X / Y	Punct sfârșit	X / Y	Lungime segment
118	436.425,646 304.242,836	119	436.428,32 304.253,15	10.65 5	119	436.428,32 304.253,15	120	436.805,09 304.139,114	393.6 49	120	436.805,09 304.139,114	121	436.809,947 304.141,859	5.579
121	436.809,947 304.141,859	122	436.442,774 304.253,0	383.6 25	122	436.442,774 304.253,0	123	436.425,613 304.258,141	17.91 5	123	436.425,613 304.258,141	124	436.413,388 304.211,174	48.53 2
124	436.413,388 304.211,174	125	436.409,56 304.196,47	15.19 4	125	436.409,56 304.196,47	126	436.395,547 304.142,633	55.63 1	126	436.395,547 304.142,633	127	436.391,561 304.127,318	15.82 5
127	436.391,561 304.127,318	128	436.385,841 304.105,253	22.79 4	128	436.385,841 304.105,253	129	436.379,211 304.079,678	26.42	129	436.379,211 304.079,678	130	436.372,55 304.053,985	26.54 2
130	436.372,55 304.053,985	131	436.363,945 304.020,792	34.29	131	436.363,945 304.020,792	132	436.356,316 303.991,361	30.40 4	132	436.356,316 303.991,361	133	436.351,155 303.971,454	20.56 5
133	436.351,155 303.971,454	134	436.344,025 303.943,952	28.41 1	134	436.344,025 303.943,952	135	436.339,031 303.924,686	19.90 3	135	436.339,031 303.924,686	136	436.330,91 303.893,361	32.36 1
136	436.330,91 303.893,361	137	436.325,998 303.874,415	19.57 2	137	436.325,998 303.874,415	138	436.319,339 303.848,727	26.53 7	138	436.319,339 303.848,727	139	436.317,543 303.843,288	5.728
139	436.317,543 303.843,288	140	436.315,953 303.838,473	5.071	140	436.315,953 303.838,473	141	436.305,082 303.805,556	34.66 6	141	436.305,082 303.805,556	142	436.298,728 303.786,315	20.26 3
142	436.298,728 303.786,315	143	436.297,576 303.778,54	7.86	143	436.297,576 303.778,54	144	436.284,05 303.737,879	42.85 2	144	436.284,05 303.737,879	145	436.278,222 303.720,359	18.46 4
145	436.278,222 303.720,359	146	436.274,331 303.708,661	12.32 8	146	436.274,331 303.708,661	147	436.270,436 303.696,95	12.34 2	147	436.270,436 303.696,95	148	436.266,537 303.685,228	12.35 3
148	436.266,537 303.685,228	149	436.258,737 303.661,78	24.71 1	149	436.258,737 303.661,78	150	436.250,935 303.638,324	24.72	150	436.250,935 303.638,324	151	436.243,754 303.616,737	22.75
151	436.243,754 303.616,737	152	436.232,032 303.581,497	37.13 8	152	436.232,032 303.581,497	153	436.220,288 303.546,193	37.20 6	153	436.220,288 303.546,193	154	436.212,448 303.522,624	24.83 9
154	436.212,448 303.522,624	155	436.208,525 303.510,83	12.42 9	155	436.208,525 303.510,83	156	436.204,601 303.499,033	12.43 2	156	436.204,601 303.499,033	157	436.195,415 303.471,416	29.10 5
157	436.195,415 303.471,416	158	436.191,487 303.459,61	12.44 2	158	436.191,487 303.459,61	159	436.187,56 303.447,802	12.44 4	159	436.187,56 303.447,802	160	436.180,182 303.425,623	23.37 4
160	436.180,182 303.425,623	161	436.176,252 303.413,81	12.45	161	436.176,252 303.413,81	162	436.167,224 303.386,669	28.60 3	162	436.167,224 303.386,669	163	436.152,311 303.341,835	47.24 9
163	436.152,311 303.341,835	164	436.149,52 303.330,143	12.02 1	164	436.149,52 303.330,143	165	436.149,072 303.327,908	2.279	165	436.149,072 303.327,908	166	436.147,081 303.322,505	5.758
166	436.147,081 303.322,505	167	436.142,821 303.310,943	12.32 2	167	436.142,821 303.310,943	168	436.139,078 303.300,786	10.82 5	168	436.139,078 303.300,786	169	436.133,135 303.284,661	17.18 5
169	436.133,135 303.284,661	170	436.130,0 303.276,153	9.067	170	436.130,0 303.276,153	171	436.126,19 303.265,816	11.01 7	171	436.126,19 303.265,816	172	436.121,752 303.253,772	12.83 6
172	436.121,752 303.253,772	173	436.118,368 303.244,591	9.785	173	436.118,368 303.244,591	174	436.109,914 303.221,648	24.45 1	174	436.109,914 303.221,648	175	436.105,685 303.210,173	12.22 9
175	436.105,685 303.210,173	176	436.096,713 303.185,827	25.94 7	176	436.096,713 303.185,827	177	436.088,24 303.162,835	24.50 4	177	436.088,24 303.162,835	178	436.083,322 303.149,49	14.22 2
178	436.083,322 303.149,49	179	436.079,674 303.139,591	10.55	179	436.079,674 303.139,591	180	436.068,254 303.108,602	33.02 6	180	436.068,254 303.108,602	181	436.067,669 303.106,669	2.02
181	436.067,669 303.106,669	182	436.052,544 303.056,703	52.20 5	182	436.052,544 303.056,703	183	436.036,464 303.003,58	55.50 3	183	436.036,464 303.003,58	184	436.034,186 302.996,055	7.862
184	436.034,186 302.996,055	185	436.031,901 302.988,507	7.886	185	436.031,901 302.988,507	186	436.028,278 302.976,54	12.50 3	186	436.028,278 302.976,54	187	436.023,998 302.962,4	14.77 4
187	436.023,998 302.962,4	188	436.017,094 302.939,591	23.83 1	188	436.017,094 302.939,591	189	436.011,675 302.921,689	18.70 4	189	436.011,675 302.921,689	190	436.010,088 302.916,082	5.827
190	436.010,088 302.916,082	191	436.005,822 302.901,007	15.66 7	191	436.005,822 302.901,007	192	436.001,881 302.887,078	14.47 6	192	436.001,881 302.887,078	193	435.997,939 302.873,146	14.47 9
193	435.997,939 302.873,146	194	435.994,706 302.861,722	11.87 3	194	435.994,706 302.861,722	195	435.993,085 302.855,993	5.954	195	435.993,085 302.855,993	196	435.989,239 302.842,402	14.12 5
196	435.989,239 302.842,402	197	435.981,265 302.814,222	29.28 6	197	435.981,265 302.814,222	198	435.974,625 302.790,757	24.38 6	198	435.974,625 302.790,757	199	435.971,992 302.781,454	9.668
199	435.971,992 302.781,454	200	435.960,401 302.740,493	42.56 9	200	435.960,401 302.740,493	201	435.950,064 302.703,963	37.96 4	201	435.950,064 302.703,963	202	435.950,544 302.700,912	3.089
202	435.950,544 302.700,912	203	435.954,773 302.697,959	5.158	203	435.954,773 302.697,959	204	435.936,601 302.642,563	58.3	204	435.936,601 302.642,563	205	435.932,899 302.631,276	11.87 9
205	435.932,899 302.631,276	206	435.925,081 302.607,445	25.08 1	206	435.925,081 302.607,445	207	435.917,003 302.582,817	25.91 9	207	435.917,003 302.582,817	208	435.915,387 302.577,893	5.182
208	435.915,387 302.577,893	209	435.907,826 302.554,841	24.26	209	435.907,826 302.554,841	210	435.903,201 302.540,742	14.83 8	210	435.903,201 302.540,742	211	435.896,425 302.520,085	21.74
211	435.896,425 302.520,085	212	435.894,698 302.514,821	5.54	212	435.894,698 302.514,821	213	435.893,669 302.511,683	3.302	213	435.893,669 302.511,683	214	435.883,119 302.479,522	33.84 7
214	435.883,119 302.479,522	215	435.879,437 302.468,297	11.81 3	215	435.879,437 302.468,297	216	435.875,753 302.457,066	11.82	216	435.875,753 302.457,066	217	435.872,067 302.445,83	11.82 5

Punct început	X / Y	Punct sfârșit	X / Y	Lungime segment	Punct început	X / Y	Punct sfârșit	X / Y	Lungime segment	Punct început	X / Y	Punct sfârșit	X / Y	Lungime segment
217	435.872,067 302.445,83	218	435.868,556 302.435,128	11.263	218	435.868,556 302.435,128	219	435.861,391 302.413,284	22.989	219	435.861,391 302.413,284	220	435.860,595 302.409,201	4.16
220	435.860,595 302.409,201	221	435.858,255 302.402,315	7.273	221	435.858,255 302.402,315	222	435.857,565 302.400,11	2.31	222	435.857,565 302.400,11	223	435.853,991 302.388,688	11.968
223	435.853,991 302.388,688	224	435.846,778 302.365,632	24.158	224	435.846,778 302.365,632	225	435.836,234 302.331,931	35.312	225	435.836,234 302.331,931	226	435.832,679 302.320,569	11.905
226	435.832,679 302.320,569	227	435.825,58 302.297,879	23.775	227	435.825,58 302.297,879	228	435.818,493 302.275,23	23.732	228	435.818,493 302.275,23	229	435.816,465 302.268,746	6.794
229	435.816,465 302.268,746	230	435.814,955 302.263,921	5.056	230	435.814,955 302.263,921	231	435.813,883 302.260,265	3.81	231	435.813,883 302.260,265	232	435.803,286 302.224,106	37.68
232	435.803,286 302.224,106	233	435.796,672 302.201,539	23.516	233	435.796,672 302.201,539	1	435.791,846 302.185,076	17.156					

** Lungimile segmentelor sunt determinate în planul de proiecție Stereo 70 și sunt rotunjite la 1 milimetru.

*** Distanța dintre puncte este formată din segmente cumulate ce sunt mai mici decât valoarea 1 milimetru.

**DATE DESPRE IMOBILUL NR. 8603**

Oficiul de Cadastru și Publicitate Imobiliară DOLJ
Biroul de Cadastru și Publicitate Imobiliară Craiova

A. Partea I. Descrierea imobilului

TEREN Extravilan

Adresa: Jud. Dolj, HR 229/2

Nr. Crt	Nr cadastral Nr. topografic	Suprafața* (mp)	Observații / Referințe
A1		5.039	Sector cadastral:13 Teren neimprejmuit;

B. Partea II. Proprietari și acte

Inscrieri privitoare la dreptul de proprietate și alte drepturi reale	Referințe
/	
Act Normativ nr. Legea 7, din 13/03/1996 emis de PARLAMENTUL ROMÂNIEI (ART. 13 ALIN. 15);	
B1	Inscrierea provizorie, drept de PROPRIETATE, dobandit prin Lege, cota actuala 1/1, cota initiala 1/1
	1) NEIDENTIFICAT NEIDENTIFICAT, CIF:0000000000000

C. Partea III. SARCINI .

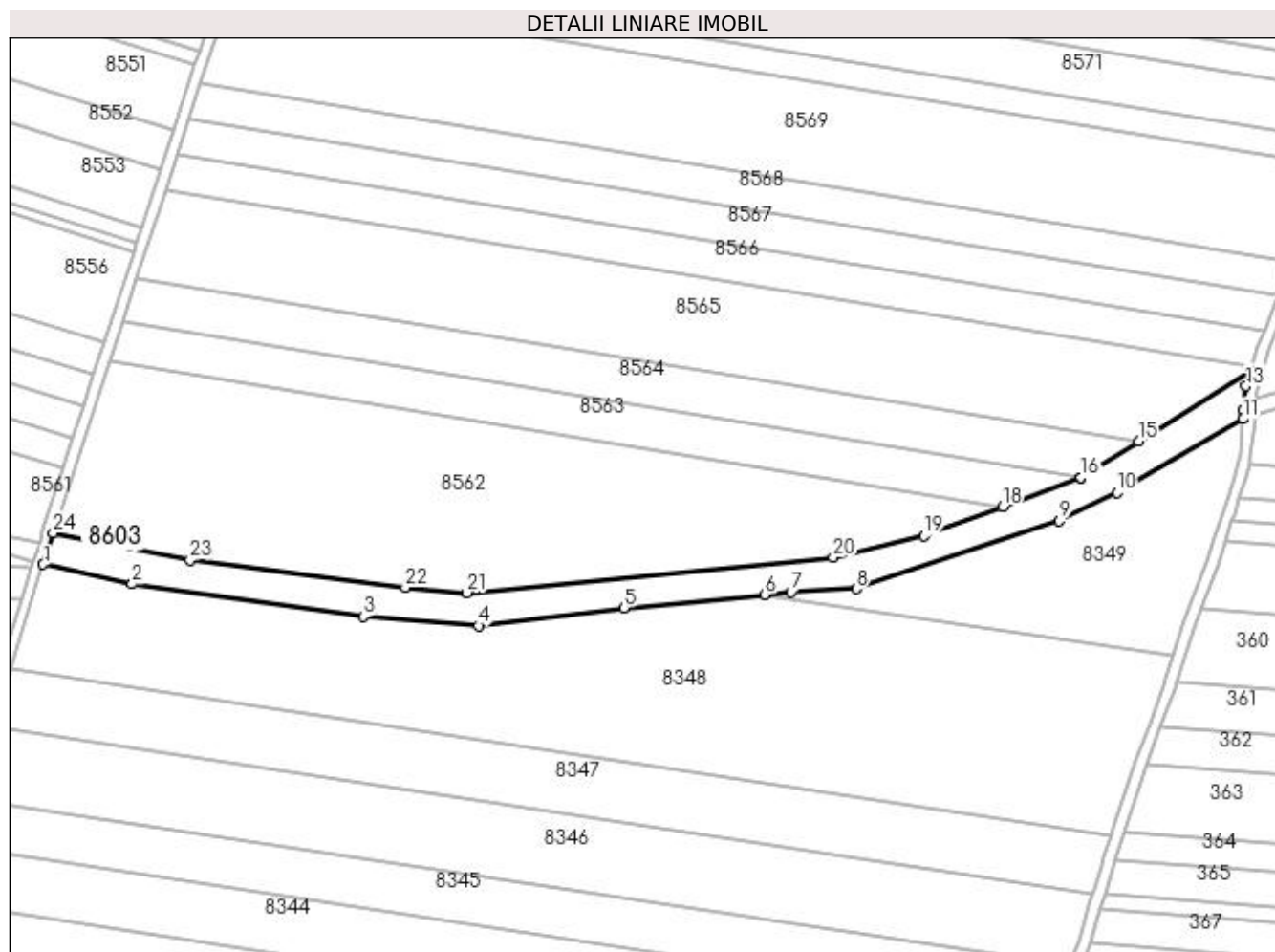
Inscrieri privind dezmembramintele dreptului de proprietate, drepturi reale de garanție și sarcini	Referințe
NU SUNT	

Anexa Nr. 1 La Partea I

Teren

Nr cadastral	Suprafața (mp)*	Observații / Referințe
	5.039	

* Suprafața este determinată în planul de proiecție Stereo 70.



Date referitoare la teren

Crt	Categorie folosință	Intravilan	Suprafața (mp)	Tarla	Parcelă	Nr. topo	Observații / Referințe
1	ape curgătoare	NU	5.039	HR 229/2	-	-	

Lungime Segmente

1) Valorile lungimilor segmentelor sunt obținute din proiecție în plan.

Punct început	X / Y	Punct sfârșit	X / Y	Lungime segment (** (m))
1	435.861,745 302.401,302	2	435.893,248 302.394,366	32.258
3	435.974,983 302.382,824	4	436.015,728 302.379,637	40.869
5	436.067,114 302.385,97	6	436.116,95 302.390,639	50.054
7	436.126,123 302.391,498	8	436.149,176 302.392,649	23.082
9	436.221,065 302.416,672	10	436.241,294 302.426,742	22.597

Punct început	X / Y	Punct sfârșit	X / Y	Lungime segment (** (m))
2	435.893,248 302.394,366	3	435.974,983 302.382,824	82.546
4	436.015,728 302.379,637	5	436.067,114 302.385,97	51.775
6	436.116,95 302.390,639	7	436.126,123 302.391,498	9.213
8	436.149,176 302.392,649	9	436.221,065 302.416,672	75.797
10	436.241,294 302.426,742	11	436.286,024 302.452,682	51.707

Punct început	X / Y	Punct sfârșit	X / Y	Lungime segment (** (m)
11	436.286,024 302.452,682	12	436.285,937 302.455,715	3.034
13	436.286,978 302.464,297	14	436.288,75 302.469,965	5.939
15	436.248,949 302.444,869	16	436.228,677 302.432,087	23.965
17	436.228,514 302.432,026	18	436.200,885 302.421,717	29.49
19	436.173,092 302.411,346	20	436.141,029 302.403,791	32.941
21	436.011,581 302.391,299	22	435.989,831 302.393,152	21.829
23	435.913,681 302.402,883	24	435.865,285 302.412,357	49.315

Punct început	X / Y	Punct sfârșit	X / Y	Lungime segment (** (m)
12	436.285,937 302.455,715	13	436.286,978 302.464,297	8.645
14	436.288,75 302.469,965	15	436.248,949 302.444,869	47.052
16	436.228,677 302.432,087	17	436.228,514 302.432,026	0.174
18	436.200,885 302.421,717	19	436.173,092 302.411,346	29.665
20	436.141,029 302.403,791	21	436.011,581 302.391,299	130.049
22	435.989,831 302.393,152	23	435.913,681 302.402,883	76.769
24	435.865,285 302.412,357	1	435.861,745 302.401,302	11.608

** Lungimile segmentelor sunt determinate în planul de proiecție Stereo 70 și sunt rotunjite la 1 milimetru.

*** Distanța dintre puncte este formată din segmente cumulate ce sunt mai mici decât valoarea 1 milimetru.

**DATE DESPRE IMOBILUL NR. 8604**

Oficiul de Cadastru și Publicitate Imobiliară DOLJ
Biroul de Cadastru și Publicitate Imobiliară Craiova

A. Partea I. Descrierea imobilului

TEREN Extravilan

Adresa: Jud. Dolj, Hr 248/2

Nr. Crt	Nr cadastral Nr. topografic	Suprafața* (mp)	Observații / Referințe
A1		1.914	Sector cadastral:13 Teren neimprejmuit;

B. Partea II. Proprietari și acte

Inscrieri privitoare la dreptul de proprietate și alte drepturi reale	Referințe
/	
Act Normativ nr. Legea 7, din 13/03/1996 emis de PARLAMENTUL ROMÂNIEI (ART. 13 ALIN. 15);	
B1	Inscrierea provizorie, drept de PROPRIETATE, dobandit prin Lege, cota actuala 1/1, cota initiala 1/1
	1) NEIDENTIFICAT NEIDENTIFICAT, CIF:0000000000000

C. Partea III. SARCINI .

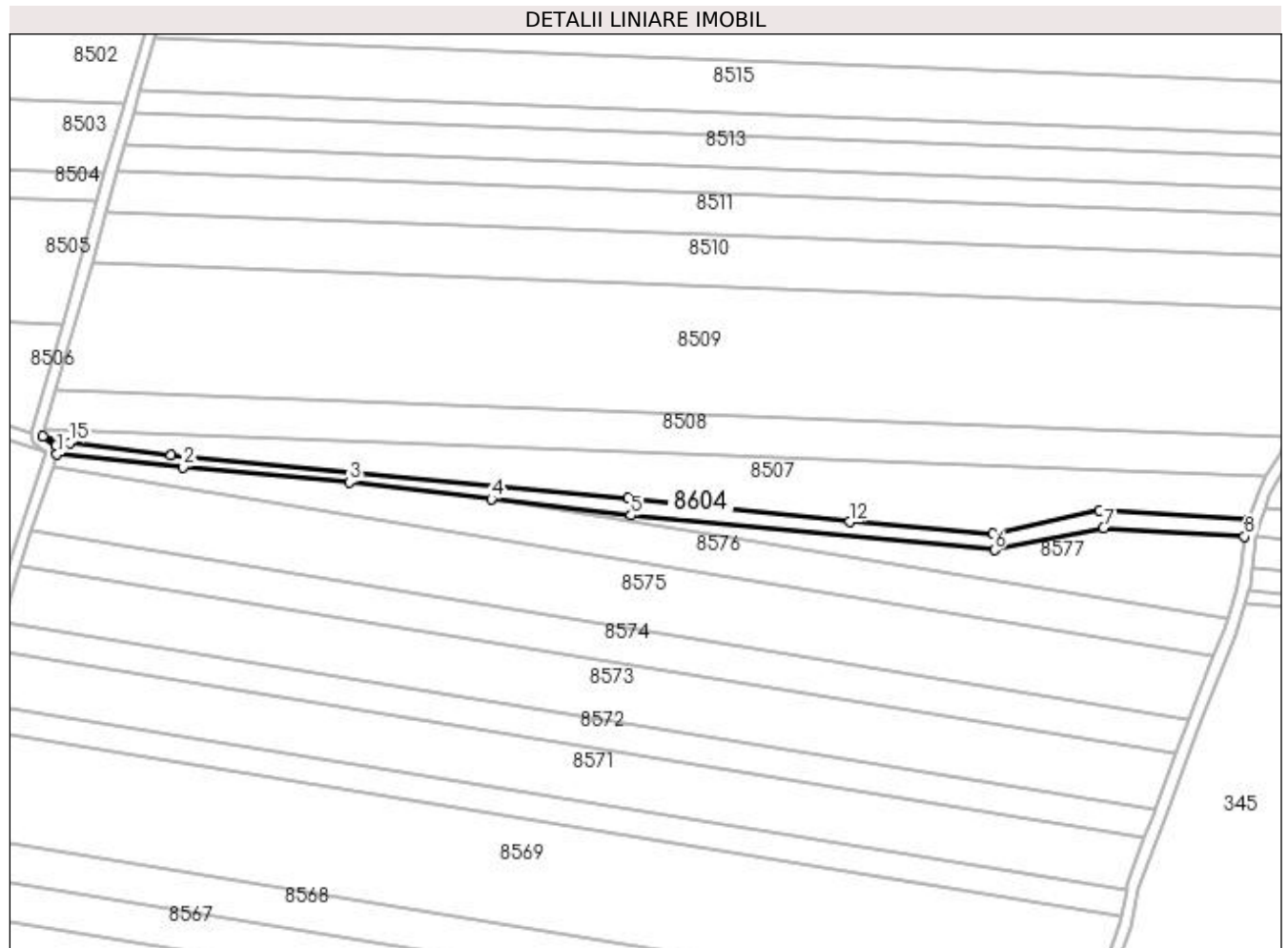
Inscrieri privind dezmembramintele dreptului de proprietate, drepturi reale de garanție și sarcini	Referințe
NU SUNT	

Anexa Nr. 1 La Partea I

Teren

Nr cadastral	Suprafața (mp)*	Observații / Referințe
	1.914	

* Suprafața este determinată în planul de proiecție Stereo 70.



Date referitoare la teren

Crt	Categorie folosință	Intravilan	Suprafața (mp)	Tarla	Parcelă	Nr. topo	Observații / Referințe
1	ape curgătoare	NU	1.914	Hr 248/2	-	-	

Lungime Segmente

1) Valorile lungimilor segmentelor sunt obținute din proiecție în plan.

Punct început	X / Y	Punct sfârșit	X / Y	Lungime segment (** (m)
1	435.958,673 302.696,933	2	436.000,797 302.692,61	42.345
2	436.000,797 302.692,61	3	436.056,409 302.687,526	55.844
3	436.056,409 302.687,526	4	436.103,831 302.681,994	47.744
4	436.103,831 302.681,994	5	436.150,557 302.676,544	47.043
5	436.150,557 302.676,544	6	436.271,999 302.664,926	121.996

Punct început	X / Y	Punct sfârșit	X / Y	Lungime segment (** (m)
6	436.271,999 302.664,926	7	436.308,534 302.672,331	37.278
7	436.308,534 302.672,331	8	436.355,646 302.669,489	47.198
8	436.355,646 302.669,489	9	436.356,779 302.675,006	5.632
9	436.356,779 302.675,006	10	436.307,018 302.678,255	49.867
10	436.307,018 302.678,255	11	436.271,626 302.670,226	36.291
11	436.271,626 302.670,226	12	436.223,697 302.674,349	48.106
12	436.223,697 302.674,349	13	436.149,552 302.682,358	74.576
13	436.149,552 302.682,358	14	435.996,867 302.696,541	153.342
14	435.996,867 302.696,541	15	435.962,912 302.700,838	34.226
15	435.962,912 302.700,838	16	435.953,994 302.703,017	9.18
16	435.953,994 302.703,017	17	435.958,434 302.699,852	5.453
17	435.958,434 302.699,852	1	435.958,673 302.696,933	2.929

** Lungimile segmentelor sunt determinate în planul de proiecție Stereo 70 și sunt rotunjite la 1 milimetru.

*** Distanța dintre puncte este formată din segmente cumulate ce sunt mai mici decât valoarea 1 milimetru.

**DATE DESPRE IMOBILUL NR. 8605**

Oficiul de Cadastru și Publicitate Imobiliară DOLJ
 Biroul de Cadastru și Publicitate Imobiliară Craiova

A. Partea I. Descrierea imobilului

TEREN Extravilan

Adresa: Jud. Dolj, Hr 382/1/1

Nr. Crt	Nr cadastral Nr. topografic	Suprafața* (mp)	Observații / Referințe
A1		3.185	Sector cadastral:13 Teren neimprejmuit;

B. Partea II. Proprietari și acte

Inscrieri privitoare la dreptul de proprietate și alte drepturi reale		Referințe
/		
Act Normativ nr. Legea 7, din 13/03/1996 emis de PARLAMENTUL ROMÂNIEI (ART. 13 ALIN. 15);		
B1	Inscrierea provizorie, drept de PROPRIETATE, dobandit prin Lege, cota actuala 1/1, cota initiala 1/1 1) NEIDENTIFICAT NEIDENTIFICAT, CIF:0000000000000	A1

C. Partea III. SARCINI .

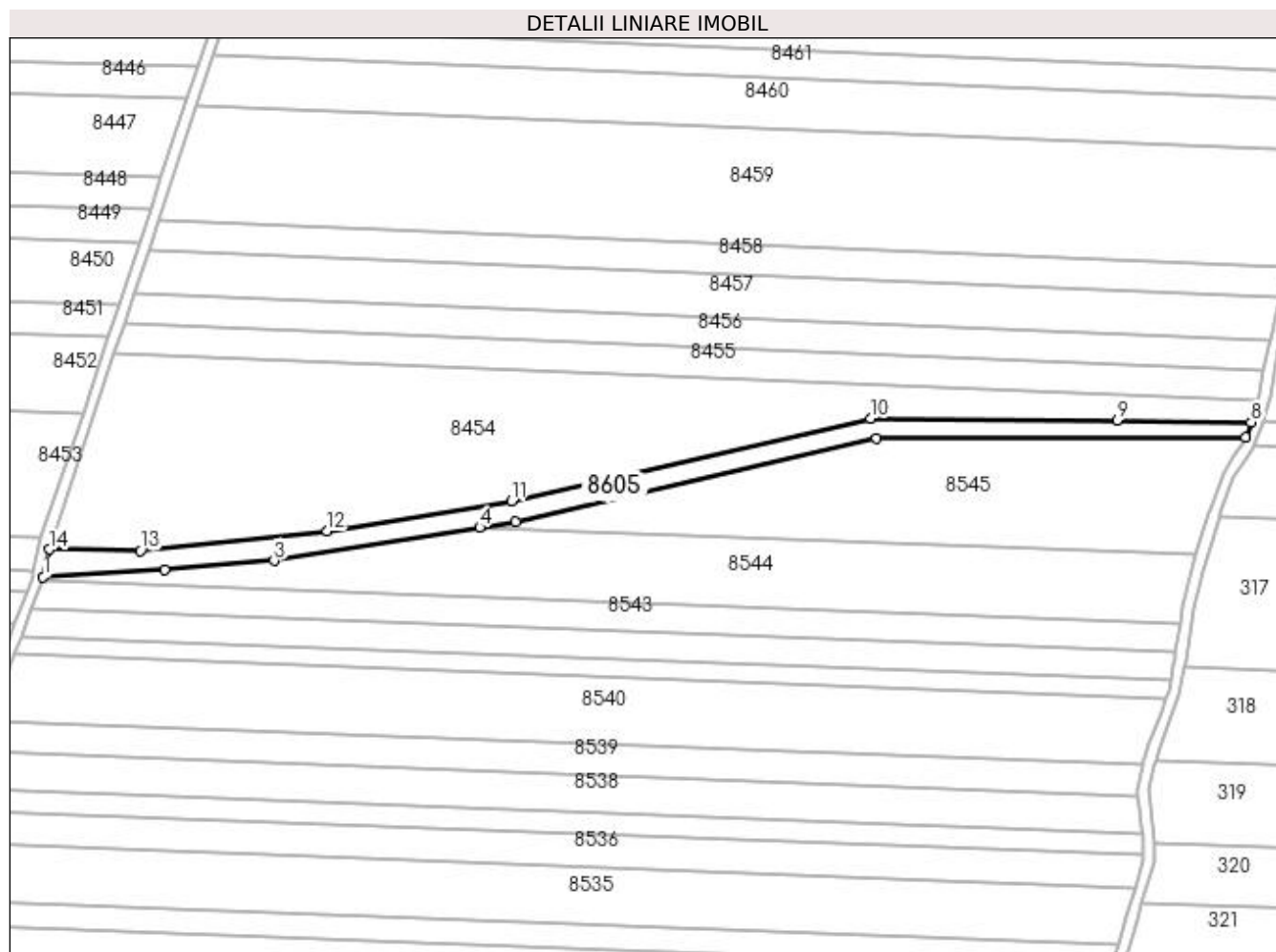
Inscrieri privind dezmembramintele dreptului de proprietate, drepturi reale de garanție și sarcini	Referințe
NU SUNT	

Anexa Nr. 1 La Partea I

Teren

Nr cadastral	Suprafața (mp)*	Observații / Referințe
	3.185	

* Suprafața este determinată în planul de proiecție Stereo 70.



Date referitoare la teren

Crt	Categorie folosință	Intravilan	Suprafața (mp)	Tarla	Parcelă	Nr. topo	Observații / Referințe
1	ape curgătoare	NU	3.185	Hr 382/1/1	-	-	

Lungime Segmente

1) Valorile lungimilor segmentelor sunt obținute din proiecție în plan.

Punct început	X / Y	Punct sfârșit	X / Y	Lungime segment (** (m)
1	436.152,989 303.327,741	2	436.196,494 303.330,25	43.577
2	436.196,494 303.330,25	3	436.235,82 303.333,586	39.467
3	436.235,82 303.333,586	4	436.309,578 303.345,53	74.719
4	436.309,578 303.345,53	5	436.322,485 303.347,62	13.075
5	436.322,485 303.347,62	6	436.451,935 303.377,338	132.817

Punct început	X / Y	Punct sfârșit	X / Y	Lungime segment (** (m)
6	436.451,935 303.377,338	7	436.584,152 303.377,912	132.218
7	436.584,152 303.377,912	8	436.586,161 303.383,213	5.669
8	436.586,161 303.383,213	9	436.538,1 303.383,953	48.067
9	436.538,1 303.383,953	10	436.449,866 303.384,462	88.235
10	436.449,866 303.384,462	11	436.321,033 303.355,063	132.145
11	436.321,033 303.355,063	12	436.254,867 303.344,17	67.057
12	436.254,867 303.344,17	13	436.187,945 303.337,116	67.293
13	436.187,945 303.337,116	14	436.155,141 303.337,638	32.808
14	436.155,141 303.337,638	1	436.152,989 303.327,741	10.128

** Lungimile segmentelor sunt determinate în planul de proiecție Stereo 70 și sunt rotunjite la 1 milimetru.

*** Distanța dintre puncte este formată din segmente cumulate ce sunt mai mici decât valoarea 1 milimetru.

**DATE DESPRE IMOBILUL NR. 8606**

Oficiul de Cadastru și Publicitate Imobiliară DOLJ
Biroul de Cadastru și Publicitate Imobiliară Craiova

A. Partea I. Descrierea imobilului

TEREN Extravilan

Adresa: Jud. Dolj, Hr 413/3

Nr. Crt	Nr cadastral Nr. topografic	Suprafața* (mp)	Observații / Referințe
A1		2.561	Sector cadastral:13 Teren neimprejmuit;

B. Partea II. Proprietari și acte

Inscrieri privitoare la dreptul de proprietate și alte drepturi reale		Referințe
/		
Act Normativ nr. Legea 7, din 13/03/1996 emis de PARLAMENTUL ROMÂNIEI (ART. 13 ALIN. 15);		
B1	Inscrierea provizorie, drept de PROPRIETATE, dobandit prin Lege, cota actuala 1/1, cota initiala 1/1 1) NEIDENTIFICAT NEIDENTIFICAT, CIF:0000000000000	A1

C. Partea III. SARCINI .

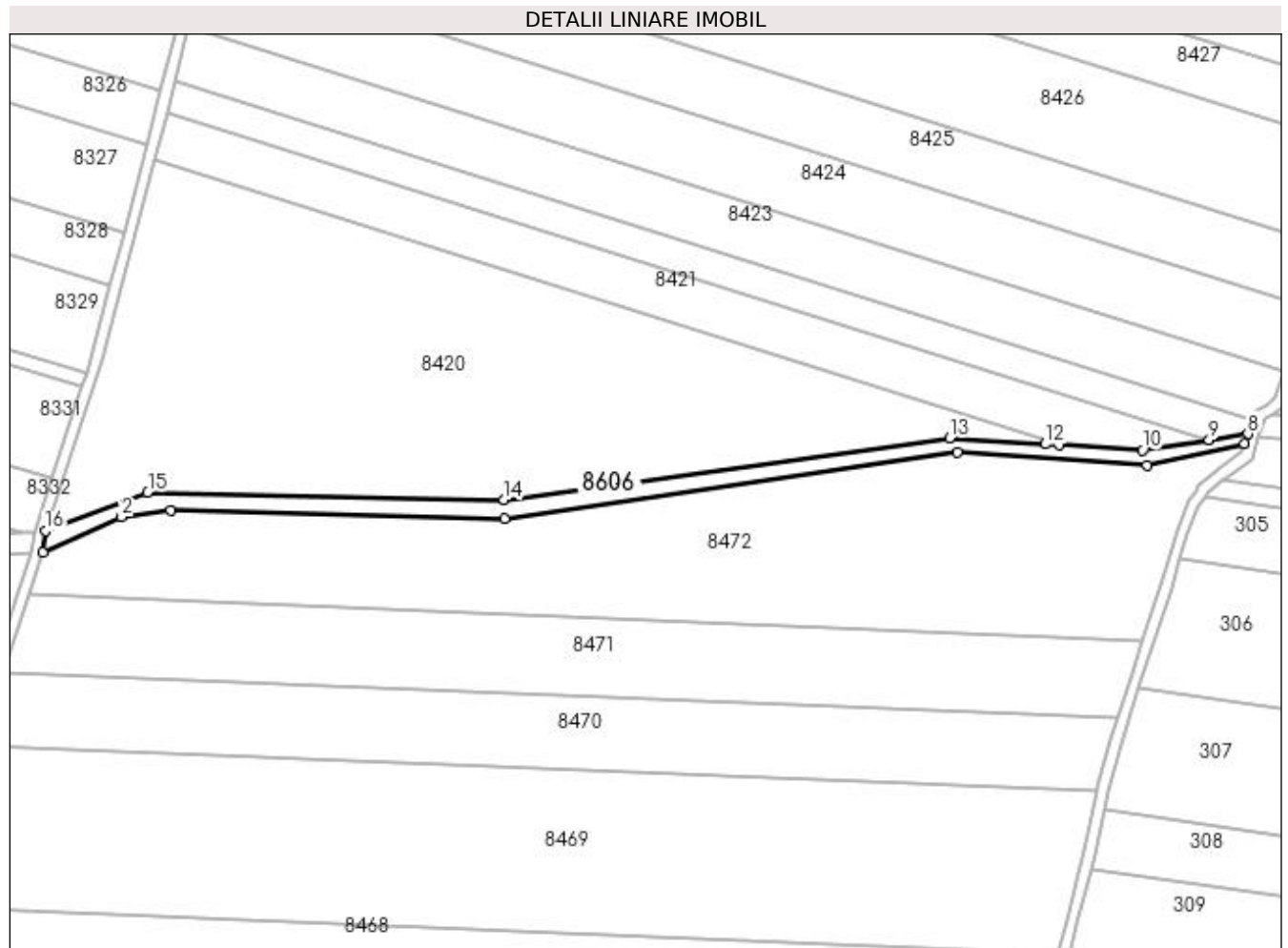
Inscrieri privind dezmembramintele dreptului de proprietate, drepturi reale de garanție și sarcini	Referințe
NU SUNT	

Anexa Nr. 1 La Partea I

Teren

Nr cadastral	Suprafața (mp)*	Observații / Referințe
	2.561	

* Suprafața este determinată în planul de proiecție Stereo 70.



Date referitoare la teren

Crt	Categorie folosință	Intra vilan	Suprafața (mp)	Tarla	Parcelă	Nr. topo	Observații / Referințe
1	ape curgătoare	NU	2.561	Hr 413/3	-	-	

Lungime Segmente

1) Valorile lungimilor segmentelor sunt obținute din proiecție în plan.

Punct început	X / Y	Punct sfârșit	X / Y	Lungime segment (** (m)
1	436.301,921 303.779,05	2	436.330,035 303.791,707	30.832
2	436.330,035 303.791,707	3	436.347,655 303.794,073	17.778
3	436.347,655 303.794,073	4	436.467,072 303.790,941	119.458
4	436.467,072 303.790,941	5	436.629,176 303.814,907	163.866
5	436.629,176 303.814,907	6	436.696,937 303.810,184	67.925

Punct început	X / Y	Punct sfârșit	X / Y	Lungime segment (** (m)
6	436.696,937 303.810,184	7	436.731,859 303.817,848	35.753
7	436.731,859 303.817,848	8	436.733,027 303.821,402	3.741
8	436.733,027 303.821,402	9	436.719,149 303.819,238	14.046
9	436.719,149 303.819,238	10	436.695,292 303.815,518	24.145
10	436.695,292 303.815,518	11	436.665,67 303.817,35	29.679
11	436.665,67 303.817,35	12	436.660,468 303.817,672	5.212
12	436.660,468 303.817,672	13	436.626,235 303.819,79	34.298
13	436.626,235 303.819,79	14	436.466,864 303.797,841	160.875
14	436.466,864 303.797,841	15	436.339,429 303.800,525	127.463
15	436.339,429 303.800,525	16	436.302,764 303.786,629	39.21
16	436.302,764 303.786,629	1	436.301,921 303.779,05	7.626

** Lungimile segmentelor sunt determinate în planul de proiecție Stereo 70 și sunt rotunjite la 1 milimetru.

*** Distanța dintre puncte este formată din segmente cumulate ce sunt mai mici decât valoarea 1 milimetru.

**DATE DESPRE IMOBILUL NR. 8607**

Oficiul de Cadastru și Publicitate Imobiliară DOLJ
Biroul de Cadastru și Publicitate Imobiliară Craiova

A. Partea I. Descrierea imobilului

TEREN Extravilan

Adresa: Jud. Dolj, Hr 266/1

Nr. Crt	Nr cadastral Nr. topografic	Suprafața* (mp)	Observații / Referințe
A1		1.278	Sector cadastral:13 Teren neimprejmuit;

B. Partea II. Proprietari și acte

Inscrieri privitoare la dreptul de proprietate și alte drepturi reale	Referințe
/	
Act Normativ nr. Legea 7, din 13/03/1996 emis de PARLAMENTUL ROMÂNIEI (ART. 13 ALIN. 15);	
B1	Inscrierea provizorie, drept de PROPRIETATE, dobandit prin Lege, cota actuala 1/1, cota initiala 1/1
	1) NEIDENTIFICAT NEIDENTIFICAT, CIF:0000000000000

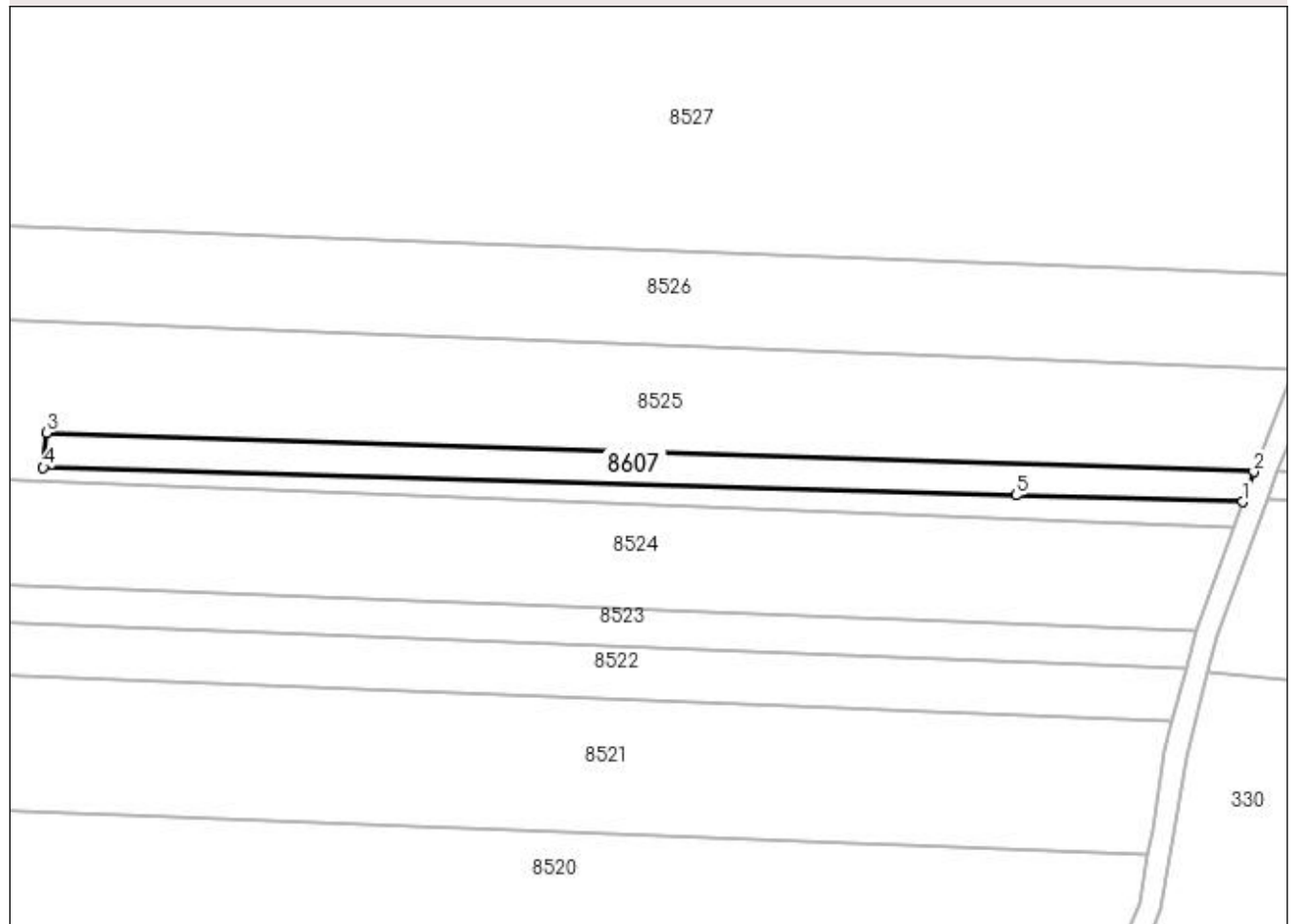
C. Partea III. SARCINI .

Inscrieri privind dezmembramintele dreptului de proprietate, drepturi reale de garanție și sarcini	Referințe
NU SUNT	

Anexa Nr. 1 La Partea I**Teren**

Nr cadastral	Suprafața (mp)*	Observații / Referințe
	1.278	

* Suprafața este determinată în planul de proiecție Stereo 70.

DETALII LINIARE IMOBIL**Date referitoare la teren**

Crt	Categorie folosință	Intravilan	Suprafața (mp)	Tarla	Parcelă	Nr. topo	Observații / Referințe
1	ape curgătoare	NU	1.278	Hr 266/1	-	-	

Lungime Segmente

1) Valorile lungimilor segmentelor sunt obținute din proiecție în plan.

Punct început	X / Y	Punct sfârșit	X / Y	Lungime segment (** (m)
1	436.460,88 302.975,745	2	436.462,852 302.981,167	5.769
2	436.462,852 302.981,167	3	436.245,036 302.988,213	217.93
3	436.245,036 302.988,213	4	436.244,435 302.981,922	6.32
4	436.244,435 302.981,922	5	436.420,03 302.976,931	175.666
5	436.420,03 302.976,931	1	436.460,88 302.975,745	40.867

**** Lungimile segmentelor sunt determinate în planul de proiecție Stereo 70 și sunt rotunjite la 1 milimetru.**

***** Distanța dintre puncte este formată din segmente cumulate ce sunt mai mici decât valoarea 1 milimetru.**

**DATE DESPRE IMOBILUL NR. 8608**

Oficiul de Cadastru și Publicitate Imobiliară DOLJ
Biroul de Cadastru și Publicitate Imobiliară Craiova

A. Partea I. Descrierea imobilului

TEREN Extravilan

Adresa: Jud. Dolj, De 105/1

Nr. Crt	Nr cadastral Nr. topografic	Suprafața* (mp)	Observații / Referințe
A1		1.385	Sector cadastral:13 Teren neimprejmuit;

B. Partea II. Proprietari și acte

Inscrieri privitoare la dreptul de proprietate și alte drepturi reale	Referințe
/	
Act Normativ nr. Legea 7, din 13/03/1996 emis de PARLAMENTUL ROMÂNIEI (ART. 13 ALIN. 15);	
B1	Inscrierea provizorie, drept de PROPRIETATE, dobandit prin Lege, cota actuala 1/1, cota initiala 1/1
	1) NEIDENTIFICAT NEIDENTIFICAT, CIF:0000000000000

C. Partea III. SARCINI .

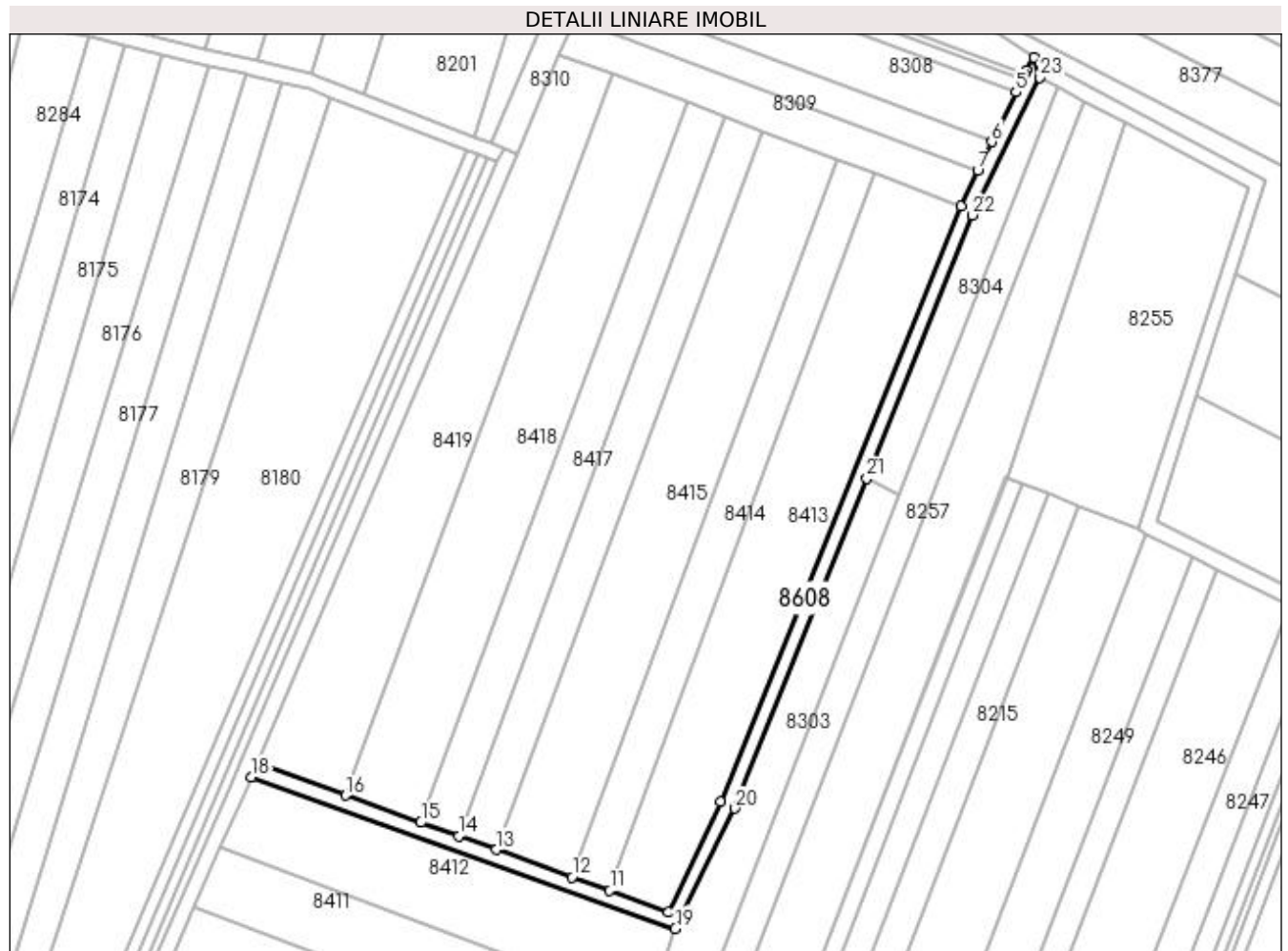
Inscrieri privind dezmembramintele dreptului de proprietate, drepturi reale de garanție și sarcini	Referințe
NU SUNT	

Anexa Nr. 1 La Partea I

Teren

Nr cadastral	Suprafața (mp)*	Observații / Referințe
	1.385	

* Suprafața este determinată în planul de proiecție Stereo 70.



Date referitoare la teren

Crt	Categorie folosință	Intra vilan	Suprafața (mp)	Tarla	Parcelă	Nr. topo	Observații / Referințe
1	drum	NU	1.385	De 105/1	-	-	

Lungime Segmente

1) Valorile lungimilor segmentelor sunt obținute din proiecție în plan.

Punct început	X / Y	Punct sfârșit	X / Y	Lungime segment (** (m)
1	435.821,052 301.693,477	2	435.819,019 301.690,074	3.964
3	435.818,541 301.689,087	4	435.817,797 301.687,551	1.707
5	435.816,269 301.684,397	6	435.809,929 301.671,303	14.548
7	435.806,242 301.663,691	8	435.801,737 301.654,388	10.336
9	435.738,579 301.497,691	10	435.724,796 301.468,81	32.001

Punct început	X / Y	Punct sfârșit	X / Y	Lungime segment (** (m)
2	435.819,019 301.690,074	3	435.818,541 301.689,087	1.097
4	435.817,797 301.687,551	5	435.816,269 301.684,397	3.505
6	435.809,929 301.671,303	7	435.806,242 301.663,691	8.458
8	435.801,737 301.654,388	9	435.738,579 301.497,691	168.946
10	435.724,796 301.468,81	11	435.709,369 301.474,375	16.4

Punct început	X / Y	Punct sfârșit	X / Y	Lungime segment (** (m)
11	435.709,369 301.474,375	12	435.699,416 301.477,965	10.581
13	435.679,534 301.485,137	14	435.669,605 301.488,718	10.555
15	435.659,683 301.492,297	16	435.639,864 301.499,446	21.069
17	435.616,566 301.507,85	18	435.614,982 301.504,259	3.925
19	435.726,596 301.464,405	20	435.742,214 301.496,011	35.254
21	435.777,076 301.582,793	22	435.804,895 301.652,046	74.632
23	435.822,568 301.688,202	1	435.821,052 301.693,477	5.489

Punct început	X / Y	Punct sfârșit	X / Y	Lungime segment (** (m)
12	435.699,416 301.477,965	13	435.679,534 301.485,137	21.136
14	435.669,605 301.488,718	15	435.659,683 301.492,297	10.548
16	435.639,864 301.499,446	17	435.616,566 301.507,85	24.767
18	435.614,982 301.504,259	19	435.726,596 301.464,405	118.516
20	435.742,214 301.496,011	21	435.777,076 301.582,793	93.523
22	435.804,895 301.652,046	23	435.822,568 301.688,202	40.244

** Lungimile segmentelor sunt determinate în planul de proiecție Stereo 70 și sunt rotunjite la 1 milimetru.

*** Distanța dintre puncte este formată din segmente cumulate ce sunt mai mici decât valoarea 1 milimetru.

**DATE DESPRE IMOBILUL NR. 8609**

Oficiul de Cadastru și Publicitate Imobiliară DOLJ
Biroul de Cadastru și Publicitate Imobiliară Craiova

A. Partea I. Descrierea imobilului

TEREN Intravilan

Adresa: Loc. Preajba De Jos, Jud. Dolj, T1, P1,2

Nr. Crt	Nr cadastral Nr. topografic	Suprafața* (mp)	Observații / Referințe
A1		4.674	Sector cadastral:13 Teren neimprejmuit;

B. Partea II. Proprietari și acte

Inscrieri privitoare la dreptul de proprietate și alte drepturi reale	Referințe
/	
Act Administrativ nr. TDP893-15011, din 15/12/1995 emis de CJSDPAT DOLJ;	
B1	A1
Intabulare, drept de PROPRIETATE, dobândit prin Reconstituire, cota actuala 1/1, cota initiala 1/1	
1) PRIOTEASA GHEORGHE, LIPSA CNP	

C. Partea III. SARCINI .

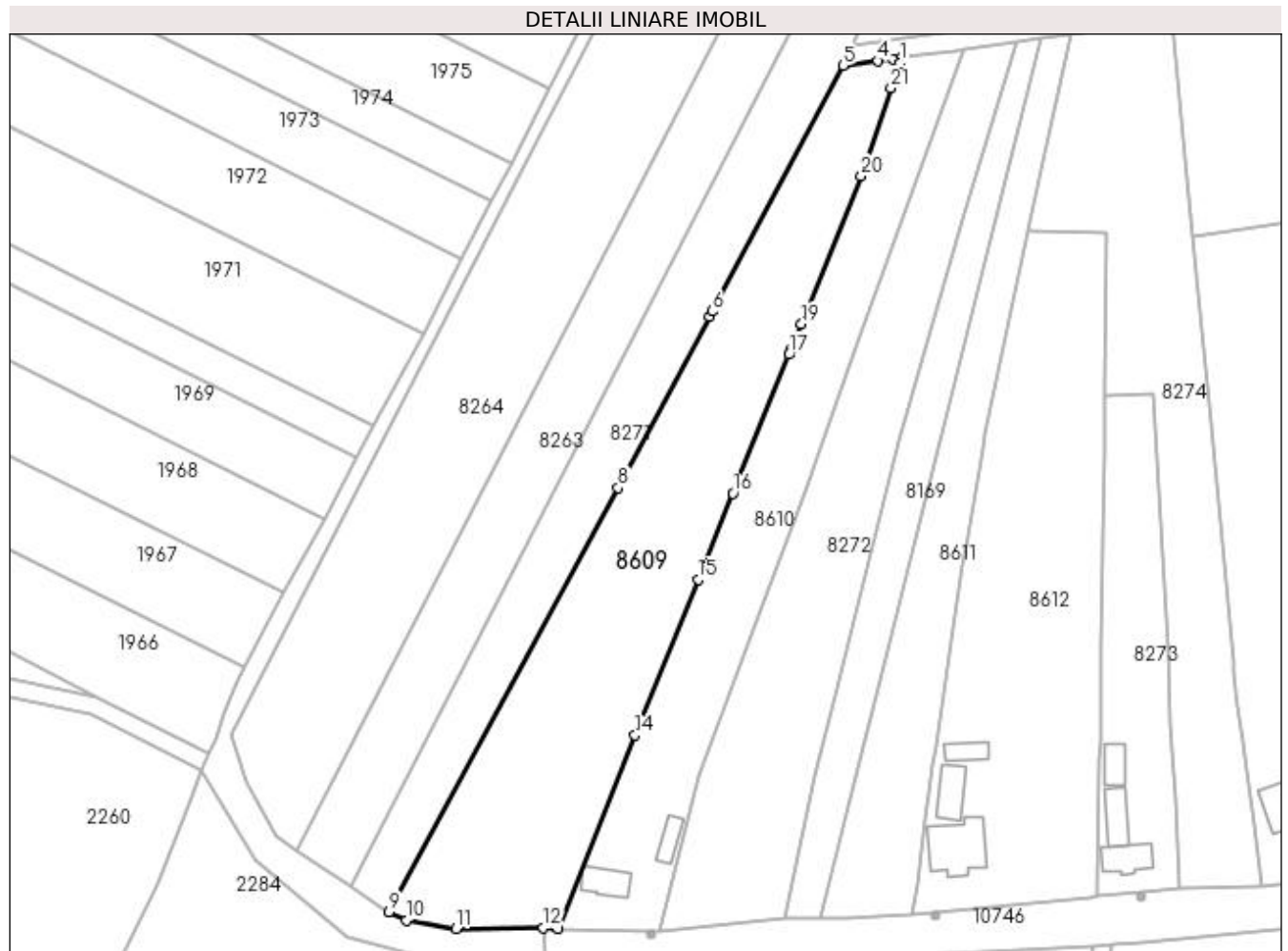
Inscrieri privind dezmembramintele dreptului de proprietate, drepturi reale de garanție și sarcini	Referințe
NU SUNT	

Anexa Nr. 1 La Partea I

Teren

Nr cadastral	Suprafața (mp)*	Observații / Referințe
	4.674	

* Suprafața este determinată în planul de proiecție Stereo 70.



Date referitoare la teren

Crt	Categorie folosință	Intra vilan	Suprafața (mp)	Tarla	Parcelă	Nr. topo	Observații / Referințe
1	arabil	DA	3.705	1	1	-	
2	vie	DA	969	1	2	-	

Lungime Segmente

1) Valorile lungimilor segmentelor sunt obținute din proiecție în plan.

Punct început	X / Y	Punct sfârșit	X / Y	Lungime segment (** (m)
1	434.916,005 301.588,413	2	434.916,392 301.589,493	1.147
3	434.914,536 301.589,236	4	434.911,239 301.588,778	3.329
5	434.903,83 301.587,75	6	434.875,812 301.535,209	59.545
7	434.875,223 301.534,103	8	434.855,693 301.497,48	41.505

Punct început	X / Y	Punct sfârșit	X / Y	Lungime segment (** (m)
2	434.916,392 301.589,493	3	434.914,536 301.589,236	1.874
4	434.911,239 301.588,778	5	434.903,83 301.587,75	7.48
6	434.875,812 301.535,209	7	434.875,223 301.534,103	1.253
8	434.855,693 301.497,48	9	434.806,663 301.406,823	103.066

Punct început	X / Y	Punct sfârșit	X / Y	Lungime segment (** (m)
9	434.806,663 301.406,823	10	434.810,343 301.404,948	4.13
11	434.821,029 301.403,189	12	434.839,672 301.403,352	18.644
13	434.842,86 301.403,216	14	434.859,284 301.444,574	44.5
15	434.872,794 301.477,915	16	434.880,239 301.496,286	19.822
17	434.892,276 301.525,99	18	434.892,747 301.527,152	1.254
19	434.894,922 301.532,519	20	434.907,724 301.564,111	34.087
21	434.914,067 301.583,0	1	434.916,005 301.588,413	5.749

Punct început	X / Y	Punct sfârșit	X / Y	Lungime segment (** (m)
10	434.810,343 301.404,948	11	434.821,029 301.403,189	10.83
12	434.839,672 301.403,352	13	434.842,86 301.403,216	3.191
14	434.859,284 301.444,574	15	434.872,794 301.477,915	35.974
16	434.880,239 301.496,286	17	434.892,276 301.525,99	32.05
18	434.892,747 301.527,152	19	434.894,922 301.532,519	5.791
20	434.907,724 301.564,111	21	434.914,067 301.583,0	19.926

** Lungimile segmentelor sunt determinate în planul de proiecție Stereo 70 și sunt rotunjite la 1 milimetru.

*** Distanța dintre puncte este formată din segmente cumulate ce sunt mai mici decât valoarea 1 milimetru.

**DATE DESPRE IMOBILUL NR. 8610**

Oficiul de Cadastru și Publicitate Imobiliară DOLJ
Biroul de Cadastru și Publicitate Imobiliară Craiova

A. Partea I. Descrierea imobilului

TEREN Intravilan

Adresa: Loc. Preajba De Jos, Jud. Dolj, T1, P3,4,5

Nr. Crt	Nr cadastral Nr. topografic	Suprafața* (mp)	Observații / Referințe
A1		2.878	Sector cadastral:13 Teren imprejmuit;

Construcții

Crt	Nr cadastral Nr. topografic	Adresa	Observații / Referințe
A1.1		Loc. Preajba De Jos, Jud. Dolj, T1, P3,4,5	Nr. niveluri:1; S. construita la sol:55 mp;
A1.2		Loc. Preajba De Jos, Jud. Dolj, T1, P3,4,5	Nr. niveluri:1; S. construita la sol:34 mp;

B. Partea II. Proprietari și acte

Inscrieri privitoare la dreptul de proprietate și alte drepturi reale		Referințe
/		
Act Administrativ nr. TDP891-15011, din 15/12/1995 emis de CJSDPAT DOLJ;		
B1	Intabulare, drept de PROPRIETATE, dobandit prin Reconstituire, cota actuala 1/1, cota initiala 1/1 1) NEGOIȚA STEFAN , LIPSA CNP	A1
Act Normativ nr. Legea 7, din 13/03/1996 emis de PARLAMENTUL ROMANIEI;		
B2	Intabulare, drept de PROPRIETATE, dobandit prin Lege, cota actuala 1/1, cota initiala 1/1 1) NEGOIȚA STEFAN , LIPSA CNP	A1.1, A1.2

C. Partea III. SARCINI .

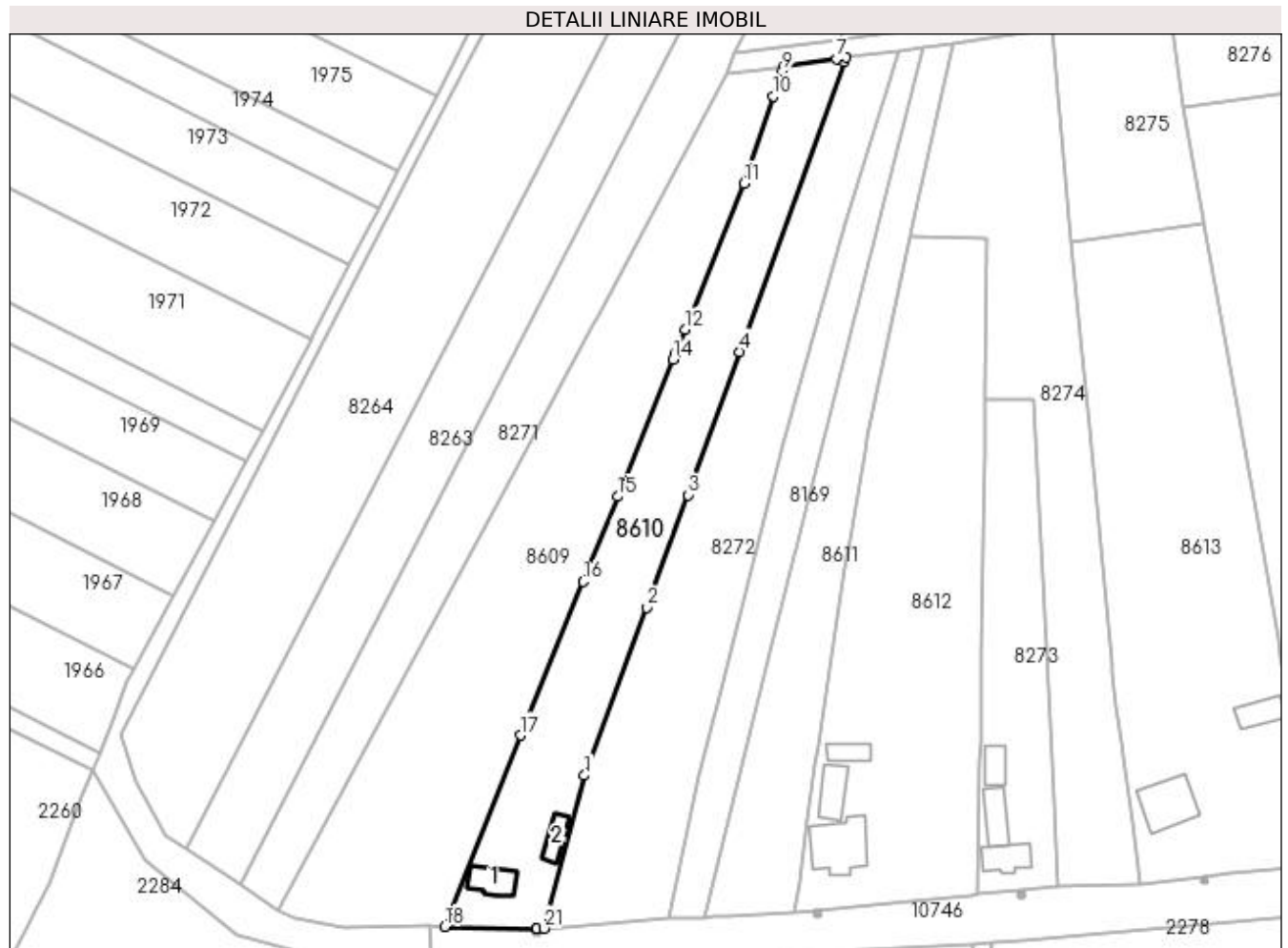
Inscrieri privind dezmembramintele dreptului de proprietate, drepturi reale de garanție și sarcini	Referințe
NU SUNT	

Anexa Nr. 1 La Partea I

Teren

Nr cadastral	Suprafața (mp)*	Observații / Referințe
	2.878	

* Suprafața este determinată în planul de proiecție Stereo 70.



Date referitoare la teren

Crt	Categorie folosință	Intra vilan	Suprafața (mp)	Tarla	Parcelă	Nr. topo	Observații / Referințe
1	curți construcții	DA	1.275	1	3	-	
2	arabil	DA	833	1	4	-	
3	vie	DA	770	1	5	-	

Date referitoare la construcții

Crt	Număr	Destinație construcție	Supraf. (mp)	Situație juridică	Observații / Referințe
A1.1		construcții de locuințe	55	Cu acte	Nr. niveluri:1; S. construita la sol:55 mp;
A1.2		construcții anexa	34	Cu acte	Nr. niveluri:1; S. construita la sol:34 mp;

Lungime Segmente

1) Valorile lungimilor segmentelor sunt obținute din proiecție în plan.

Punct început	X / Y	Punct sfârșit	X / Y	Lungime segment (** (m))
1	434.873,028 301.435,89	2	434.886,533 301.472,263	38.799

Punct început	X / Y	Punct sfârșit	X / Y	Lungime segment (** (m))
2	434.886,533 301.472,263	3	434.895,578 301.496,624	25.986

Punct început	X / Y	Punct sfârșit	X / Y	Lungime segment (** (m)
3	434.895,578 301.496,624	4	434.906,77 301.527,644	32.977
5	434.929,394 301.590,347	6	434.929,755 301.591,348	1.064
7	434.927,666 301.591,058	8	434.916,392 301.589,493	11.382
9	434.916,005 301.588,413	10	434.914,067 301.583,0	5.749
11	434.907,724 301.564,111	12	434.894,922 301.532,519	34.087
13	434.892,747 301.527,152	14	434.892,276 301.525,99	1.254
15	434.880,239 301.496,286	16	434.872,794 301.477,915	19.822
17	434.859,284 301.444,574	18	434.842,86 301.403,216	44.5
19	434.862,791 301.402,811	20	434.862,796 301.402,812	0.005
21	434.864,34 301.402,781	1	434.873,028 301.435,89	34.23

Punct început	X / Y	Punct sfârșit	X / Y	Lungime segment (** (m)
4	434.906,77 301.527,644	5	434.929,394 301.590,347	66.66
6	434.929,755 301.591,348	7	434.927,666 301.591,058	2.109
8	434.916,392 301.589,493	9	434.916,005 301.588,413	1.147
10	434.914,067 301.583,0	11	434.907,724 301.564,111	19.926
12	434.894,922 301.532,519	13	434.892,747 301.527,152	5.791
14	434.892,276 301.525,99	15	434.880,239 301.496,286	32.05
16	434.872,794 301.477,915	17	434.859,284 301.444,574	35.974
18	434.842,86 301.403,216	19	434.862,791 301.402,811	19.935
20	434.862,796 301.402,812	21	434.864,34 301.402,781	1.544

** Lungimile segmentelor sunt determinate în planul de proiecție Stereo 70 și sunt rotunjite la 1 milimetru.

*** Distanța dintre puncte este formată din segmente cumulate ce sunt mai mici decât valoarea 1 milimetru.

**DATE DESPRE IMOBILUL NR. 8611**

Oficiul de Cadastru și Publicitate Imobiliară DOLJ
Biroul de Cadastru și Publicitate Imobiliară Craiova

A. Partea I. Descrierea imobilului

TEREN Intravilan

Adresa: Loc. Preajba De Jos, Jud. Dolj, T1, P11,12,13

Nr. Crt	Nr cadastral Nr. topografic	Suprafața* (mp)	Observații / Referințe
A1		2.104	Sector cadastral:13 Teren neimprejmuit;

B. Partea II. Proprietari și acte

Inscrieri privitoare la dreptul de proprietate și alte drepturi reale	Referințe
/	
Act Administrativ nr. TDP892-15011, din 15/12/1995 emis de CJSDPAT DOLJ;	
B1 Intabulare, drept de PROPRIETATE, dobândit prin Reconstituire, cota actuala 1/1, cota initiala 1/1 1) ȚĂRȚĂLEANU ELENA, LIPSA CNP	A1

C. Partea III. SARCINI .

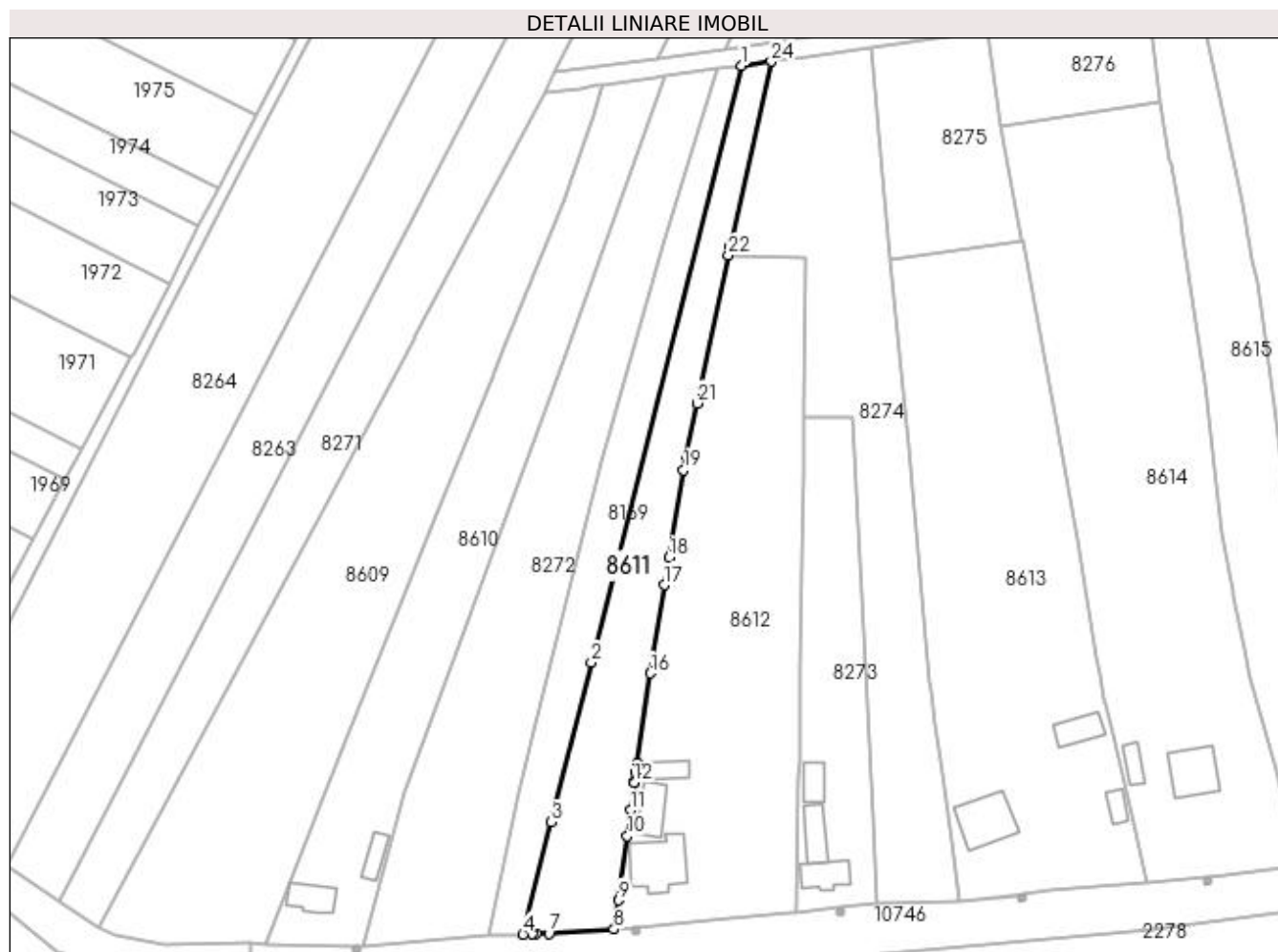
Inscrieri privind dezmembramintele dreptului de proprietate, drepturi reale de garanție și sarcini	Referințe
NU SUNT	

Anexa Nr. 1 La Partea I

Teren

Nr cadastral	Suprafața (mp)*	Observații / Referințe
	2.104	

* Suprafața este determinată în planul de proiecție Stereo 70.



Date referitoare la teren

Crt	Categorie folosință	Intra vilan	Suprafața (mp)	Tarla	Parcelă	Nr. topo	Observații / Referințe
1	curți constructii	DA	528	1	12	-	
2	arabil	DA	1.166	1	13	-	
3	vie	DA	410	1	11	-	

Lungime Segmente

1) Valorile lungimilor segmentelor sunt obținute din proiecție în plan.

Punct început	X / Y	Punct sfârșit	X / Y	Lungime segment (** (m)
1	434.946,357 301.593,652	2	434.913,761 301.464,211	133.482
3	434.905,046 301.429,6	4	434.898,909 301.405,231	25.13
5	434.900,921 301.405,28	6	434.901,802 301.405,301	0.881

Punct început	X / Y	Punct sfârșit	X / Y	Lungime segment (** (m)
2	434.913,761 301.464,211	3	434.905,046 301.429,6	35.691
4	434.898,909 301.405,231	5	434.900,921 301.405,28	2.013
6	434.901,802 301.405,301	7	434.904,535 301.405,367	2.734

Punct început	X / Y	Punct sfârșit	X / Y	Lungime segment (** (m))
7	434.904,535 301.405,367	8	434.918,663 301.406,317	14.16
9	434.919,639 301.412,608	10	434.921,516 301.426,588	14.105
11	434.922,259 301.432,125	12	434.923,063 301.438,118	6.047
13	434.923,105 301.438,428	14	434.923,355 301.440,293	1.882
15	434.923,631 301.442,349	16	434.926,619 301.461,86	19.738
17	434.929,55 301.481,0	18	434.930,551 301.486,963	6.046
19	434.933,739 301.505,951	20	434.934,258 301.509,046	3.138
21	434.936,69 301.520,44	22	434.943,53 301.552,493	32.775
23	434.943,973 301.554,566	24	434.952,823 301.594,549	40.951

Punct început	X / Y	Punct sfârșit	X / Y	Lungime segment (** (m))
8	434.918,663 301.406,317	9	434.919,639 301.412,608	6.366
10	434.921,516 301.426,588	11	434.922,259 301.432,125	5.587
12	434.923,063 301.438,118	13	434.923,105 301.438,428	0.313
14	434.923,355 301.440,293	15	434.923,631 301.442,349	2.074
16	434.926,619 301.461,86	17	434.929,55 301.481,0	19.363
18	434.930,551 301.486,963	19	434.933,739 301.505,951	19.254
20	434.934,258 301.509,046	21	434.936,69 301.520,44	11.651
22	434.943,53 301.552,493	23	434.943,973 301.554,566	2.12
24	434.952,823 301.594,549	1	434.946,357 301.593,652	6.528

** Lungimile segmentelor sunt determinate în planul de proiecție Stereo 70 și sunt rotunjite la 1 milimetru.

*** Distanța dintre puncte este formată din segmente cumulate ce sunt mai mici decât valoarea 1 milimetru.

**DATE DESPRE IMOBILUL NR. 8612**

Oficiul de Cadastru și Publicitate Imobiliară DOLJ
Biroul de Cadastru și Publicitate Imobiliară Craiova

A. Partea I. Descrierea imobilului

TEREN Intravilan

Adresa: Loc. Preajba De Jos, Jud. Dolj, T1, P14,15,16,17,18

Nr. Crt	Nr cadastral Nr. topografic	Suprafața* (mp)	Observații / Referințe
A1		4.215	Sector cadastral:13 Teren imprejmuit;

Construcții

Crt	Nr cadastral Nr. topografic	Adresa	Observații / Referințe
A1.1		Loc. Preajba De Jos, Jud. Dolj, T1, P14, 15,16,17,18	Nr. niveluri:1; S. construita la sol:126 mp;
A1.2		Loc. Preajba De Jos, Jud. Dolj, T1, P14, 15,16,17,18	Nr. niveluri:1; S. construita la sol:61 mp;
A1.3		Loc. Preajba De Jos, Jud. Dolj, T1, P14, 15,16,17,18	Nr. niveluri:1; S. construita la sol:35 mp;

B. Partea II. Proprietari și acte

Inscrieri privitoare la dreptul de proprietate și alte drepturi reale		Referințe
/		
Act Administrativ nr. TDP892-15011, din 15/12/1995 emis de CJSDPAT DOLJ;		
B1	Intabulare, drept de PROPRIETATE, dobandit prin Reconstituire, cota actuala 1/1, cota initiala 1/1 1) ȚĂRȚĂLEANU ELENA, LIPSA CNP	A1
Act Normativ nr. Legea 7, din 13/03/1996 emis de PARLAMENTUL ROMANIEI;		
B2	Intabulare, drept de PROPRIETATE, dobandit prin Lege, cota actuala 1/1, cota initiala 1/1 1) ȚĂRȚĂLEANU ELENA, LIPSA CNP	A1.1, A1.2, A1.3

C. Partea III. SARCINI .

Inscrieri privind dezmembramintele dreptului de proprietate, drepturi reale de garanție și sarcini	Referințe
NU SUNT	

Anexa Nr. 1 La Partea I

Teren

Nr cadastral	Suprafața (mp)*	Observații / Referințe
	4.215	

* Suprafața este determinată în planul de proiecție Stereo 70.



Date referitoare la teren

Crt	Categorie folosință	Intra vilan	Suprafața (mp)	Tarla	Parcelă	Nr. topo	Observații / Referințe
1	curți construcții	DA	1.173	1	14	-	
2	arabil	DA	1.511	1	15	-	
3	arabil	DA	527	1	16	-	
4	vie	DA	360	1	17	-	
5	arabil	DA	644	1	18	-	

Date referitoare la construcții

Crt	Număr	Destinație construcție	Supraf. (mp)	Situație juridică	Observații / Referințe
A1.1		construcții de locuințe	126	Cu acte	Nr. niveluri:1; S. construita la sol:126 mp;
A1.2		construcții anexa	61	Cu acte	Nr. niveluri:1; S. construita la sol:61 mp;
A1.3		construcții anexa	35	Cu acte	Nr. niveluri:1; S. construita la sol:35 mp;

Lungime Segmente

1) Valorile lungimilor segmentelor sunt obținute din proiecție în plan.

Punct început	X / Y	Punct sfârșit	X / Y	Lungime segment (** (m)
1	434.959,933 301.517,22	2	434.959,953 301.519,767	2.547
3	434.960,204 301.552,011	4	434.943,53 301.552,493	16.681
5	434.936,69 301.520,44	6	434.934,258 301.509,046	11.651
7	434.933,739 301.505,951	8	434.930,551 301.486,963	19.254
9	434.929,55 301.481,0	10	434.926,619 301.461,86	19.363
11	434.923,631 301.442,349	12	434.923,355 301.440,293	2.074
13	434.923,105 301.438,428	14	434.923,063 301.438,118	0.313
15	434.922,259 301.432,125	16	434.921,516 301.426,588	5.587
17	434.919,639 301.412,608	18	434.918,663 301.406,317	6.366
19	434.923,49 301.406,777	20	434.923,495 301.406,778	0.005
21	434.939,671 301.408,32	22	434.956,966 301.410,016	17.378
23	434.958,059 301.410,12	24	434.958,789 301.439,268	29.157
25	434.958,885 301.443,101	26	434.959,111 301.462,739	19.639
27	434.959,464 301.486,126	28	434.959,751 301.505,198	19.074

Punct început	X / Y	Punct sfârșit	X / Y	Lungime segment (** (m)
2	434.959,953 301.519,767	3	434.960,204 301.552,011	32.245
4	434.943,53 301.552,493	5	434.936,69 301.520,44	32.775
6	434.934,258 301.509,046	7	434.933,739 301.505,951	3.138
8	434.930,551 301.486,963	9	434.929,55 301.481,0	6.046
10	434.926,619 301.461,86	11	434.923,631 301.442,349	19.738
12	434.923,355 301.440,293	13	434.923,105 301.438,428	1.882
14	434.923,063 301.438,118	15	434.922,259 301.432,125	6.047
16	434.921,516 301.426,588	17	434.919,639 301.412,608	14.105
18	434.918,663 301.406,317	19	434.923,49 301.406,777	4.849
20	434.923,495 301.406,778	21	434.939,671 301.408,32	16.249
22	434.956,966 301.410,016	23	434.958,059 301.410,12	1.098
24	434.958,789 301.439,268	25	434.958,885 301.443,101	3.834
26	434.959,111 301.462,739	27	434.959,464 301.486,126	23.39
28	434.959,751 301.505,198	1	434.959,933 301.517,22	12.023

** Lungimile segmentelor sunt determinate în planul de proiecție Stereo 70 și sunt rotunjite la 1 milimetru.

*** Distanța dintre puncte este formată din segmente cumulate ce sunt mai mici decât valoarea 1 milimetru.

**DATE DESPRE IMOBILUL NR. 8613**

Oficiul de Cadastru și Publicitate Imobiliară DOLJ
Biroul de Cadastru și Publicitate Imobiliară Craiova

A. Partea I. Descrierea imobilului

TEREN Intravilan

Adresa: Loc. Preajba De Jos, Jud. Dolj, T1, P24,25,26,27,28,29

Nr. Crt	Nr cadastral Nr. topografic	Suprafața* (mp)	Observații / Referințe
A1		4.899	Sector cadastral:13 Teren imprejmuit;

Construcții

Crt	Nr cadastral Nr. topografic	Adresa	Observații / Referințe
A1.1		Loc. Preajba De Jos, Jud. Dolj, T1, P24, 25,26,27,28,29	Nr. niveluri:1; S. construita la sol:109 mp;
A1.2		Loc. Preajba De Jos, Jud. Dolj, T1, P24, 25,26,27,28,29	Nr. niveluri:1; S. construita la sol:51 mp;
A1.3		Loc. Preajba De Jos, Jud. Dolj, T1, P24, 25,26,27,28,29	Nr. niveluri:1; S. construita la sol:25 mp;

B. Partea II. Proprietari și acte

Inscrieri privitoare la dreptul de proprietate și alte drepturi reale		Referințe
/		
Act Administrativ nr. TDP893-15011, din 15/12/1995 emis de CJSDPAT DOLJ;		
B1	Intabulare, drept de PROPRIETATE, dobandit prin Reconstituire, cota actuala 1/1, cota initiala 1/1 1) PRIOTEASA GHEORGHE, LIPSA CNP	A1
Act Normativ nr. Legea 7, din 13/03/1996 emis de PARLAMENTUL ROMANIEI;		
B2	Intabulare, drept de PROPRIETATE, dobandit prin Lege, cota actuala 1/1, cota initiala 1/1 1) PRIOTEASA GHEORGHE, LIPSA CNP	A1.1, A1.2, A1.3

C. Partea III. SARCINI .

Inscrieri privind dezmembramintele dreptului de proprietate, drepturi reale de garanție și sarcini	Referințe
NU SUNT	

Anexa Nr. 1 La Partea I**Teren**

Nr cadastral	Suprafața (mp)*	Observații / Referințe
	4.899	

* Suprafața este determinată în planul de proiecție Stereo 70.

**Date referitoare la teren**

Crt	Categorie folosință	Intravilan	Suprafața (mp)	Tarla	Parcelă	Nr. topo	Observații / Referințe
1	curți construcții	DA	560	1	24	-	
2	arabil	DA	683	1	25	-	
3	arabil	DA	297	1	26	-	
4	arabil	DA	345	1	27	-	
5	arabil	DA	1.774	1	28	-	
6	pasune	DA	1.240	1	29	-	

Date referitoare la construcții

Crt	Număr	Destinație construcție	Supraf. (mp)	Situație juridică	Observații / Referințe
A1.1		construcții de locuințe	109	Cu acte	Nr. niveluri:1; S. construita la sol:109 mp;
A1.2		construcții anexa	51	Cu acte	Nr. niveluri:1; S. construita la sol:51 mp;
A1.3		construcții anexa	25	Cu acte	Nr. niveluri:1; S. construita la sol:25 mp;

Lungime Segmente

1) Valorile lungimilor segmentelor sunt obținute din proiecție în plan.

Punct început	X / Y	Punct sfârșit	X / Y	Lungime segment (** (m)
1	434.991,842 301.425,515	2	434.993,603 301.412,418	13.215
3	435.007,261 301.414,033	4	435.007,265 301.414,034	0.004
5	435.013,065 301.414,72	6	435.034,356 301.416,497	21.365
7	435.031,044 301.431,224	8	435.026,972 301.448,42	17.672
9	435.025,367 301.455,196	10	435.025,148 301.456,162	0.991
11	435.025,128 301.456,248	12	435.023,933 301.461,505	5.391
13	435.023,317 301.465,391	14	435.019,24 301.491,069	26.0
15	435.014,658 301.515,887	16	435.007,329 301.555,584	40.368
17	434.978,682 301.551,412	18	434.982,468 301.511,199	40.391
19	434.987,275 301.460,142	20	434.987,48 301.457,958	2.194
21	434.988,44 301.450,816	22	434.989,496 301.442,962	7.925
23	434.989,897 301.439,981	1	434.991,842 301.425,515	14.596

Punct început	X / Y	Punct sfârșit	X / Y	Lungime segment (** (m)
2	434.993,603 301.412,418	3	435.007,261 301.414,033	13.753
4	435.007,265 301.414,034	5	435.013,065 301.414,72	5.84
6	435.034,356 301.416,497	7	435.031,044 301.431,224	15.095
8	435.026,972 301.448,42	9	435.025,367 301.455,196	6.963
10	435.025,148 301.456,162	11	435.025,128 301.456,248	0.088
12	435.023,933 301.461,505	13	435.023,317 301.465,391	3.935
14	435.019,24 301.491,069	15	435.014,658 301.515,887	25.237
16	435.007,329 301.555,584	17	434.978,682 301.551,412	28.949
18	434.982,468 301.511,199	19	434.987,275 301.460,142	51.283
20	434.987,48 301.457,958	21	434.988,44 301.450,816	7.206
22	434.989,496 301.442,962	23	434.989,897 301.439,981	3.008

** Lungimile segmentelor sunt determinate în planul de proiecție Stereo 70 și sunt rotunjite la 1 milimetru.

*** Distanța dintre puncte este formată din segmente cumulate ce sunt mai mici decât valoarea 1 milimetru.

**DATE DESPRE IMOBILUL NR. 8614**

Oficiul de Cadastru și Publicitate Imobiliară DOLJ
Biroul de Cadastru și Publicitate Imobiliară Craiova

A. Partea I. Descrierea imobilului

TEREN Intravilan

Adresa: Loc. Preajba De Jos, Jud. Dolj, T1, P30,31,32

Nr. Crt	Nr cadastral Nr. topografic	Suprafața* (mp)	Observații / Referințe
A1		5.515	Sector cadastral:13 Teren imprejmuit;

Construcții

Crt	Nr cadastral Nr. topografic	Adresa	Observații / Referințe
A1.1		Loc. Preajba De Jos, Jud. Dolj, T1, P30, 31,32	Nr. niveluri:1; S. construita la sol:97 mp;
A1.2		Loc. Preajba De Jos, Jud. Dolj, T1, P30, 31,32	Nr. niveluri:1; S. construita la sol:31 mp;

B. Partea II. Proprietari și acte

Inscrieri privitoare la dreptul de proprietate și alte drepturi reale		Referințe
/		
Act Administrativ nr. TDP1464, din 28/02/2003 emis de CJSDPAT DOLJ;		
B1	Intabulare, drept de PROPRIETATE, dobandit prin Reconstituire, cota actuala 1/1, cota initiala 1/1 1) DUMITRU STERIE, LIPSA CNP	A1
Act Normativ nr. Legea 7, din 13/03/1996 emis de PARLAMENTUL ROMANIEI;		
B2	Intabulare, drept de PROPRIETATE, dobandit prin Lege, cota actuala 1/1, cota initiala 1/1 1) DUMITRU STERIE, LIPSA CNP	A1.1, A1.2

C. Partea III. SARCINI .

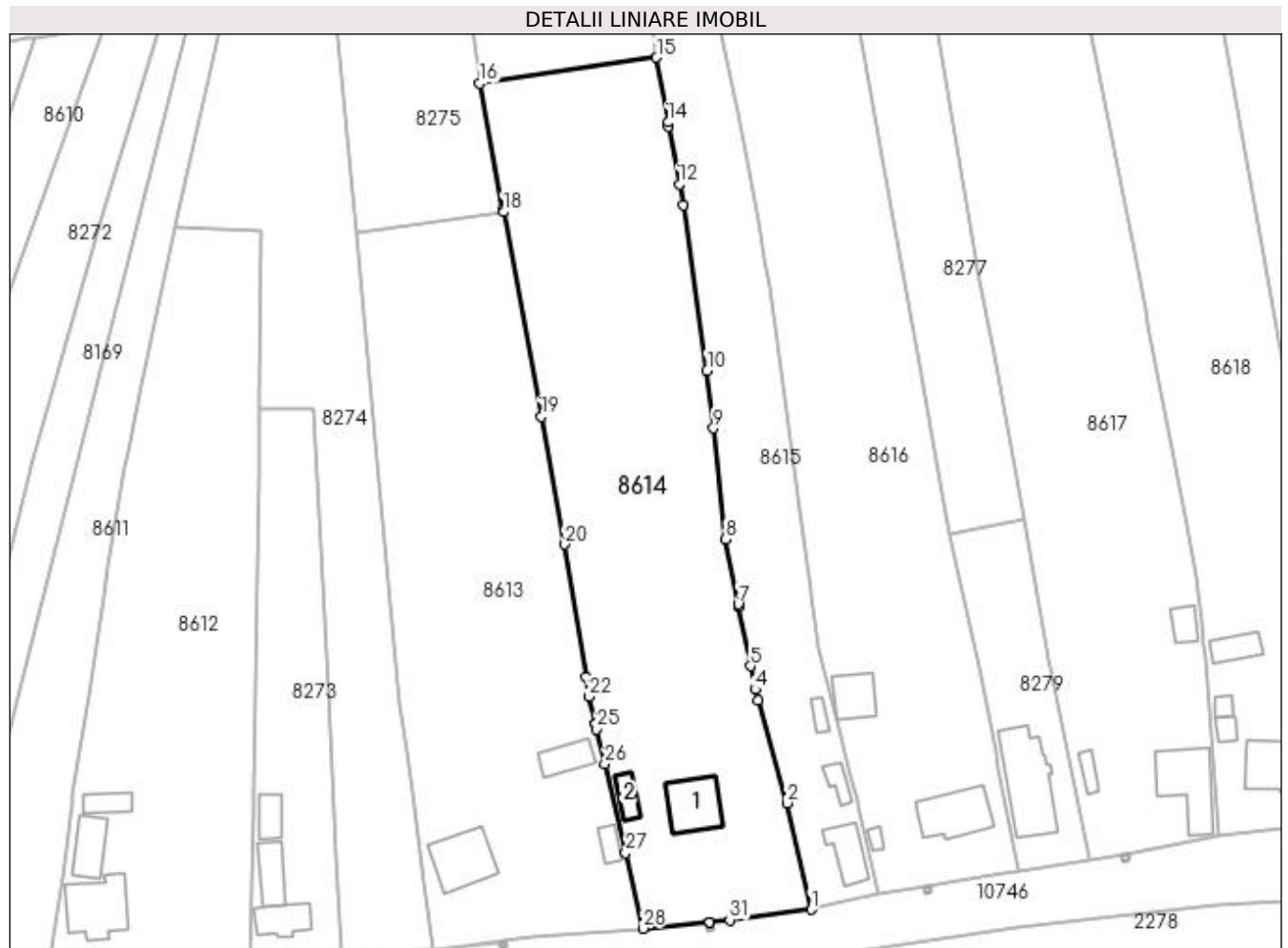
Inscrieri privind dezmembramintele dreptului de proprietate, drepturi reale de garanție și sarcini	Referințe
NU SUNT	

Anexa Nr. 1 La Partea I

Teren

Nr cadastral	Suprafața (mp)*	Observații / Referințe
	5.515	

* Suprafața este determinată în planul de proiecție Stereo 70.



Date referitoare la teren

Crt	Categorie folosință	Intra vilan	Suprafața (mp)	Tarla	Parcelă	Nr. topo	Observații / Referințe
1	curți construcții	DA	1.344	1	30	-	
2	arabil	DA	3.307	1	31	-	
3	arabil	DA	864	1	32	-	

Date referitoare la construcții

Crt	Număr	Destinație construcție	Supraf. (mp)	Situație juridică	Observații / Referințe
A1.1		construcții de locuințe	97	Cu acte	Nr. niveluri:1; S. construita la sol:97 mp;
A1.2		construcții anexa	31	Cu acte	Nr. niveluri:1; S. construita la sol:31 mp;

Lungime Segmente

1) Valorile lungimilor segmentelor sunt obținute din proiecție în plan.

Punct început	X / Y	Punct sfârșit	X / Y	Lungime segment (** (m)
1	435.067,068 301.420,171	2	435.062,37 301.440,853	21.209

Punct început	X / Y	Punct sfârșit	X / Y	Lungime segment (** (m)
2	435.062,37 301.440,853	3	435.056,763 301.460,855	20.773

Punct început	X / Y	Punct sfârșit	X / Y	Lungime segment (** (m))
3	435.056,763 301.460,855	4	435.056,186 301.462,913	2.137
5	435.055,295 301.467,429	6	435.053,03 301.478,914	11.706
7	435.052,923 301.479,455	8	435.050,44 301.492,043	12.831
9	435.048,09 301.513,595	10	435.046,865 301.524,828	11.3
11	435.042,175 301.556,954	12	435.041,447 301.561,009	4.12
13	435.039,425 301.572,276	14	435.039,292 301.573,019	0.755
15	435.037,037 301.585,584	16	435.002,713 301.580,585	34.686
17	435.007,247 301.556,028	18	435.007,329 301.555,584	0.452
19	435.014,658 301.515,887	20	435.019,24 301.491,069	25.237
21	435.023,317 301.465,391	22	435.023,933 301.461,505	3.935
23	435.025,128 301.456,248	24	435.025,148 301.456,162	0.088
25	435.025,367 301.455,196	26	435.026,972 301.448,42	6.963
27	435.031,044 301.431,224	28	435.034,356 301.416,497	15.095
29	435.047,314 301.417,766	30	435.047,319 301.417,766	0.005
31	435.051,282 301.418,155	1	435.067,068 301.420,171	15.914

Punct început	X / Y	Punct sfârșit	X / Y	Lungime segment (** (m))
4	435.056,186 301.462,913	5	435.055,295 301.467,429	4.603
6	435.053,03 301.478,914	7	435.052,923 301.479,455	0.551
8	435.050,44 301.492,043	9	435.048,09 301.513,595	21.68
10	435.046,865 301.524,828	11	435.042,175 301.556,954	32.467
12	435.041,447 301.561,009	13	435.039,425 301.572,276	11.447
14	435.039,292 301.573,019	15	435.037,037 301.585,584	12.766
16	435.002,713 301.580,585	17	435.007,247 301.556,028	24.972
18	435.007,329 301.555,584	19	435.014,658 301.515,887	40.368
20	435.019,24 301.491,069	21	435.023,317 301.465,391	26.0
22	435.023,933 301.461,505	23	435.025,128 301.456,248	5.391
24	435.025,148 301.456,162	25	435.025,367 301.455,196	0.991
26	435.026,972 301.448,42	27	435.031,044 301.431,224	17.672
28	435.034,356 301.416,497	29	435.047,314 301.417,766	13.02
30	435.047,319 301.417,766	31	435.051,282 301.418,155	3.982

** Lungimile segmentelor sunt determinate în planul de proiecție Stereo 70 și sunt rotunjite la 1 milimetru.

*** Distanța dintre puncte este formată din segmente cumulate ce sunt mai mici decât valoarea 1 milimetru.

**DATE DESPRE IMOBILUL NR. 8615**

Oficiul de Cadastru și Publicitate Imobiliară DOLJ
Biroul de Cadastru și Publicitate Imobiliară Craiova

A. Partea I. Descrierea imobilului

TEREN Intravilan

Adresa: Loc. Preajba De Jos, Str Trandafirului, Nr. 66, Jud. Dolj, T1, P33, P34, P35

Nr. Crt	Nr cadastral Nr. topografic	Suprafața* (mp)	Observații / Referințe
A1	32365	2.602	Sector cadastral:13 Teren imprejmuit;

Construcții

Crt	Nr cadastral Nr. topografic	Adresa	Observații / Referințe
A1.1	32365-C1	Loc. Preajba De Jos, Str Trandafirului, Nr. 66, Jud. Dolj, T1, P33, P34, P35	Nr. niveluri:1; S. construita la sol:64 mp; S. construita desfasurata:64 mp; Nr. niveluri:1; An construire:1970; S. construita la sol:64 mp; S. construita desfasurata:64 mp
A1.2	32365-C2	Loc. Preajba De Jos, Str Trandafirului, Nr. 66, Jud. Dolj, T1, P33, P34, P35	Nr. niveluri:1; S. construita la sol:25 mp; Nr. niveluri:1; An construire:1970;
A1.3	32365-C3	Loc. Preajba De Jos, Str Trandafirului, Nr. 66, Jud. Dolj, T1, P33, P34, P35	Nr. niveluri:1; S. construita la sol:16 mp; S. construita desfasurata:16 mp; Nr. niveluri:1; An construire:1970; S. construita la sol:16 mp; S. construita desfasurata:16 mp

B. Partea II. Proprietari și acte

Inscrieri privitoare la dreptul de proprietate și alte drepturi reale		Referințe
73296 / 17/04/2019		
Act Notarial nr. CONTRACT VANZARE AUT 1320, din 11/04/2019 emis de Cernat Paulina;		
B1	Intabulare, drept de PROPRIETATE, dobândit prin Conventie, cota actuala 1/1, cota initiala 1/1 1) MOCANU VIRGIL	A1, A1.1, A1.2, A1.3

C. Partea III. SARCINI .

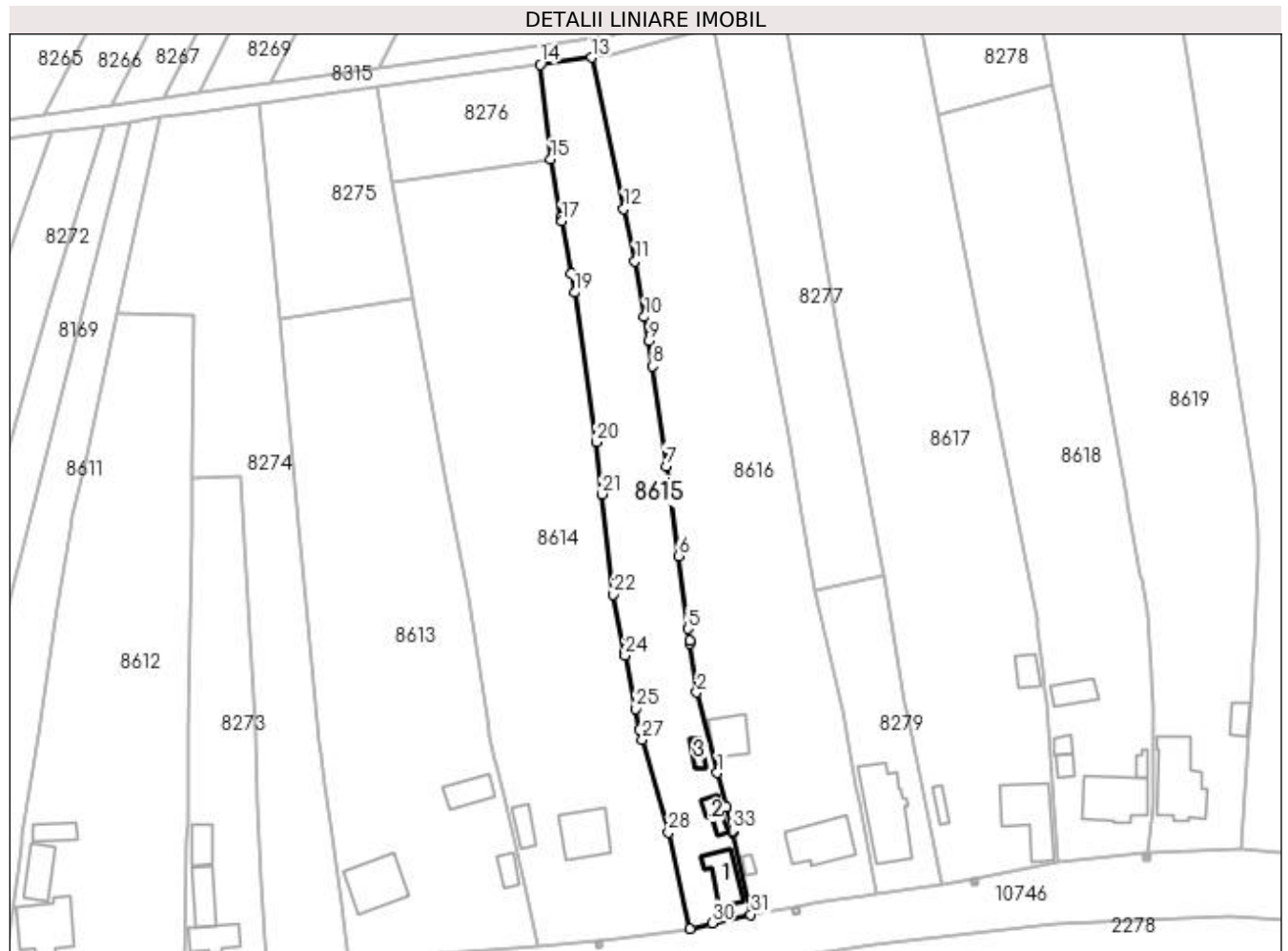
Inscrieri privind dezmembramintele dreptului de proprietate, drepturi reale de garanție și sarcini	Referințe
NU SUNT	

Anexa Nr. 1 La Partea I

Teren

Nr cadastral	Suprafața (mp)*	Observații / Referințe
32365	2.602	

* Suprafața este determinată în planul de proiecție Stereo 70.



Date referitoare la teren

Crt	Categorie folosință	Intravilan	Suprafața (mp)	Tarla	Parcelă	Nr. topo	Observații / Referințe
1	curți construcții	DA	826	1	33	-	
2	arabil	DA	1.356	1	34	-	
3	vie	DA	420	1	35	-	

Date referitoare la construcții

Crt	Număr	Destinație construcție	Supraf. (mp)	Situație juridică	Observații / Referințe
A1.1	32365-C1	construcții de locuințe	64	Cu acte	Nr. niveluri:1; S. construita la sol:64 mp; S. construita desfasurata:64 mp; Nr. niveluri:1; An construire:1970; S. construita la sol:64 mp; S. construita desfasurata:64 mp
A1.2	32365-C2	construcții anexa	25	Cu acte	Nr. niveluri:1; S. construita la sol:25 mp; Nr. niveluri:1; An construire:1970;
A1.3	32365-C3	construcții anexa	Din acte: 6 Masurata: 16	Cu acte	Nr. niveluri:1; S. construita la sol:16 mp; S. construita desfasurata:16 mp; Nr. niveluri:1; An construire:1970; S. construita la sol:16 mp; S. construita desfasurata:16 mp

Lungime Segmente

1) Valorile lungimilor segmentelor sunt obținute din proiecție în plan.

Punct început	X / Y	Punct sfârșit	X / Y	Lungime segment (** (m))
1	435.072,883 301.453,685	2	435.068,491 301.470,981	17.845
3	435.067,01 301.481,507	4	435.066,933 301.482,054	0.552
5	435.066,588 301.484,632	6	435.064,487 301.500,318	15.826
7	435.061,9 301.519,64	8	435.059,021 301.541,145	21.697
9	435.058,117 301.546,503	10	435.057,237 301.551,719	5.29
11	435.055,213 301.563,716	12	435.052,796 301.574,985	11.525
13	435.045,834 301.607,457	14	435.034,789 301.605,924	11.151
15	435.037,037 301.585,584	16	435.039,292 301.573,019	12.766
17	435.039,425 301.572,276	18	435.041,447 301.561,009	11.447
19	435.042,175 301.556,954	20	435.046,865 301.524,828	32.467
21	435.048,09 301.513,595	22	435.050,44 301.492,043	21.68
23	435.052,923 301.479,455	24	435.053,03 301.478,914	0.551
25	435.055,295 301.467,429	26	435.056,186 301.462,913	4.603
27	435.056,763 301.460,855	28	435.062,37 301.440,853	20.773
29	435.067,068 301.420,171	30	435.071,737 301.421,333	4.811
31	435.080,092 301.423,2	32	435.076,314 301.440,753	17.955
33	435.076,194 301.441,284	34	435.074,846 301.446,332	5.225

Punct început	X / Y	Punct sfârșit	X / Y	Lungime segment (** (m))
2	435.068,491 301.470,981	3	435.067,01 301.481,507	10.63
4	435.066,933 301.482,054	5	435.066,588 301.484,632	2.601
6	435.064,487 301.500,318	7	435.061,9 301.519,64	19.494
8	435.059,021 301.541,145	9	435.058,117 301.546,503	5.434
10	435.057,237 301.551,719	11	435.055,213 301.563,716	12.167
12	435.052,796 301.574,985	13	435.045,834 301.607,457	33.21
14	435.034,789 301.605,924	15	435.037,037 301.585,584	20.464
16	435.039,292 301.573,019	17	435.039,425 301.572,276	0.755
18	435.041,447 301.561,009	19	435.042,175 301.556,954	4.12
20	435.046,865 301.524,828	21	435.048,09 301.513,595	11.3
22	435.050,44 301.492,043	23	435.052,923 301.479,455	12.831
24	435.053,03 301.478,914	25	435.055,295 301.467,429	11.706
26	435.056,186 301.462,913	27	435.056,763 301.460,855	2.137
28	435.062,37 301.440,853	29	435.067,068 301.420,171	21.209
30	435.071,737 301.421,333	31	435.080,092 301.423,2	8.561
32	435.076,314 301.440,753	33	435.076,194 301.441,284	0.544
34	435.074,846 301.446,332	1	435.072,883 301.453,685	7.611

** Lungimile segmentelor sunt determinate în planul de proiecție Stereo 70 și sunt rotunjite la 1 milimetru.

*** Distanța dintre puncte este formată din segmente cumulate ce sunt mai mici decât valoarea 1 milimetru.

**DATE DESPRE IMOBILUL NR. 8616**

Oficiul de Cadastru și Publicitate Imobiliară DOLJ
Biroul de Cadastru și Publicitate Imobiliară Craiova

A. Partea I. Descrierea imobilului

TEREN Intravilan

Adresa: Loc. Preajba De Jos, Jud. Dolj, T1, P36,37,38,39,40

Nr. Crt	Nr cadastral Nr. topografic	Suprafața* (mp)	Observații / Referințe
A1		5.152	Sector cadastral:13 Teren imprejmuit;

Construcții

Crt	Nr cadastral Nr. topografic	Adresa	Observații / Referințe
A1.1		Loc. Preajba De Jos, Jud. Dolj, T1, P36, 37,38,39,40	Nr. niveluri:1; S. construita la sol:113 mp;
A1.2		Loc. Preajba De Jos, Jud. Dolj, T1, P36, 37,38,39,40	Nr. niveluri:1; S. construita la sol:67 mp;
A1.4		Loc. Preajba De Jos, Jud. Dolj, T1, P36, 37,38,39,40	Nr. niveluri:1; S. construita la sol:10 mp;

B. Partea II. Proprietari și acte

Inscrieri privitoare la dreptul de proprietate și alte drepturi reale		Referințe
/		
Act Administrativ nr. TDP840 15011, din 02/12/1995 emis de CJSDPAT DOLJ;		
B1	Intabulare, drept de PROPRIETATE, dobandit prin Reconstituire, cota actuala 1/1, cota initiala 1/1 1) GAVRILĂ MIHAI, LIPSA CNP	A1
Act Normativ nr. Legea 7, din 13/03/1996 emis de PARLAMENTUL ROMANIEI;		
B2	Intabulare, drept de PROPRIETATE, dobandit prin Lege, cota actuala 1/1, cota initiala 1/1 1) GAVRILĂ MIHAI, LIPSA CNP	A1.1, A1.2, A1.4

C. Partea III. SARCINI .

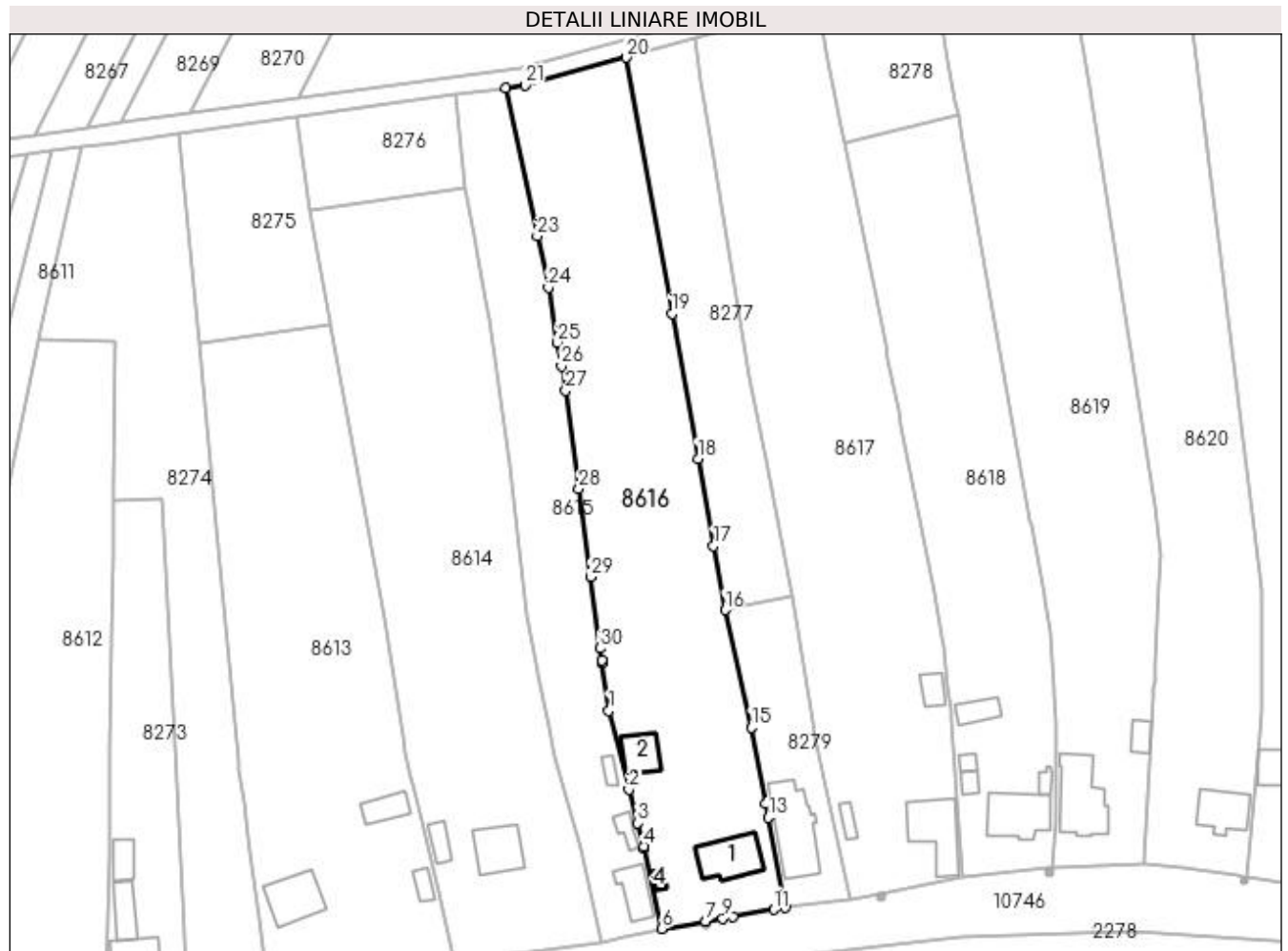
Inscrieri privind dezmembramintele dreptului de proprietate, drepturi reale de garanție și sarcini	Referințe
NU SUNT	

Anexa Nr. 1 La Partea I

Teren

Nr cadastral	Suprafața (mp)*	Observații / Referințe
	5.152	

* Suprafața este determinată în planul de proiecție Stereo 70.



Date referitoare la teren

Crt	Categorie folosință	Intra vilan	Suprafața (mp)	Tarla	Parcelă	Nr. topo	Observații / Referințe
1	curți constructii	DA	527	1	36	-	
2	arabil	DA	1.749	1	37	-	
3	vie	DA	531	1	38	-	
4	curți constructii	DA	849	1	39	-	
5	arabil	DA	1.496	1	40	-	

Date referitoare la construcții

Crt	Număr	Destinație construcție	Supraf. (mp)	Situație juridică	Observații / Referințe
A1.1		construcții de locuințe	113	Cu acte	Nr. niveluri:1; S. construită la sol:113 mp;
A1.2		construcții anexa	67	Cu acte	Nr. niveluri:1; S. construită la sol:67 mp;
A1.4		construcții anexa	10	Cu acte	Nr. niveluri:1; S. construită la sol:10 mp;

Lungime Segmente

1) Valorile lungimilor segmentelor sunt obținute din proiecție în plan.

Punct început	X / Y	Punct sfârșit	X / Y	Lungime segment (** (m)
1	435.068,491 301.470,981	2	435.072,883 301.453,685	17.845
3	435.074,846 301.446,332	4	435.076,194 301.441,284	5.225
5	435.076,314 301.440,753	6	435.080,092 301.423,2	17.955
7	435.089,688 301.424,811	8	435.089,693 301.424,812	0.005
9	435.093,474 301.425,447	10	435.095,764 301.425,845	2.324
11	435.104,656 301.427,39	12	435.107,247 301.427,753	2.616
13	435.103,492 301.447,548	14	435.102,892 301.450,707	3.215
15	435.099,753 301.467,253	16	435.094,011 301.493,03	26.409
17	435.091,497 301.507,07	18	435.088,074 301.526,183	19.417
19	435.082,375 301.558,004	20	435.072,321 301.614,148	57.037
21	435.050,088 301.608,047	22	435.045,834 301.607,457	4.295
23	435.052,796 301.574,985	24	435.055,213 301.563,716	11.525
25	435.057,237 301.551,719	26	435.058,117 301.546,503	5.29
27	435.059,021 301.541,145	28	435.061,9 301.519,64	21.697
29	435.064,487 301.500,318	30	435.066,588 301.484,632	15.826
31	435.066,933 301.482,054	32	435.067,01 301.481,507	0.552

Punct început	X / Y	Punct sfârșit	X / Y	Lungime segment (** (m)
2	435.072,883 301.453,685	3	435.074,846 301.446,332	7.611
4	435.076,194 301.441,284	5	435.076,314 301.440,753	0.544
6	435.080,092 301.423,2	7	435.089,688 301.424,811	9.73
8	435.089,693 301.424,812	9	435.093,474 301.425,447	3.834
10	435.095,764 301.425,845	11	435.104,656 301.427,39	9.025
12	435.107,247 301.427,753	13	435.103,492 301.447,548	20.148
14	435.102,892 301.450,707	15	435.099,753 301.467,253	16.841
16	435.094,011 301.493,03	17	435.091,497 301.507,07	14.263
18	435.088,074 301.526,183	19	435.082,375 301.558,004	32.327
20	435.072,321 301.614,148	21	435.050,088 301.608,047	23.055
22	435.045,834 301.607,457	23	435.052,796 301.574,985	33.21
24	435.055,213 301.563,716	25	435.057,237 301.551,719	12.167
26	435.058,117 301.546,503	27	435.059,021 301.541,145	5.434
28	435.061,9 301.519,64	29	435.064,487 301.500,318	19.494
30	435.066,588 301.484,632	31	435.066,933 301.482,054	2.601
32	435.067,01 301.481,507	1	435.068,491 301.470,981	10.63

** Lungimile segmentelor sunt determinate în planul de proiecție Stereo 70 și sunt rotunjite la 1 milimetru.

*** Distanța dintre puncte este formată din segmente cumulate ce sunt mai mici decât valoarea 1 milimetru.

**DATE DESPRE IMOBILUL NR. 8617**

Oficiul de Cadastru și Publicitate Imobiliară DOLJ
Biroul de Cadastru și Publicitate Imobiliară Craiova

A. Partea I. Descrierea imobilului

TEREN Intravilan

Adresa: Loc. Preajba De Jos, Str Trandafirului, Nr. 60, Jud. Dolj, T1 P44, P45, P46, P47, P48, P49

Nr. Crt	Nr cadastral Nr. topografic	Suprafața* (mp)	Observații / Referințe
A1	32455	5.698	Sector cadastral:13 Teren imprejmuit; Partial imprejmuit cu gard de beton, gard de lemn, gard de sarma si limita conventionala.

Construcții

Crt	Nr cadastral Nr. topografic	Adresa	Observații / Referințe
A1.1	32455-C1	Loc. Preajba De Jos, Str Trandafirului, Nr. 60, Jud. Dolj, T1 P44, P45, P46, P47, P48, P49	Nr. niveluri:1; S. construita la sol:130 mp; S. construita desfasurata:167 mp; C1-Casa de locuit - cu un nivel (P) si partial demisol, suprafata construita 130mp, suprafata construita desfasurata 167mp, anul construirii 1952.
A1.2	32455-C2	Loc. Preajba De Jos, Str Trandafirului, Nr. 60, Jud. Dolj, T1 P44, P45, P46, P47, P48, P49	Nr. niveluri:1; S. construita la sol:19 mp; S. construita desfasurata:19 mp; C2-Anexa - cu un nivel, suprafata construita 19mp, suprafata construita desfasurata 19mp, anul construirii 1990.
A1.3	32455-C3	Loc. Preajba De Jos, Str Trandafirului, Nr. 60, Jud. Dolj, T1 P44, P45, P46, P47, P48, P49	Nr. niveluri:1; S. construita la sol:32 mp; S. construita desfasurata:32 mp; C3-Anexa - cu un nivel, suprafata construita 32mp, suprafata construita desfasurata 32mp, anul construirii 1970.

B. Partea II. Proprietari și acte

Inscrieri privitoare la dreptul de proprietate și alte drepturi reale	Referințe
274332 / 05/12/2019	
Act Notarial nr. 3486, din 05/12/2019 emis de Lapadatu Ilie;	
B1	A1, A1.1, A1.2, A1.3
Intabulare, drept de PROPRIETATE, dobandit prin Conventie, cota actuala 1/1, cota initiala 1/1	
1) ZAVOIANU VICTOR MARIAN	
2) ZAVOIANU TANIA MIHAELA	

C. Partea III. SARCINI .

Inscrieri privind dezmembramintele dreptului de proprietate, drepturi reale de garanție și sarcini	Referințe
NU SUNT	

Lungime Segmente

1) Valorile lungimilor segmentelor sunt obținute din proiecție în plan.

Punct început	X / Y	Punct sfârșit	X / Y	Lungime segment (** (m)
1	435.120,381 301.595,24	2	435.119,598 301.599,162	3.999
3	435.117,538 301.609,483	4	435.116,288 301.615,742	6.383
5	435.114,306 301.625,67	6	435.087,216 301.618,236	28.092
7	435.088,762 301.608,861	8	435.091,518 301.592,142	16.945
9	435.098,996 301.546,776	10	435.099,479 301.544,256	2.566
11	435.102,937 301.526,204	12	435.107,934 301.500,116	26.562
13	435.108,628 301.496,047	14	435.113,304 301.468,609	27.834
15	435.113,847 301.465,425	16	435.121,346 301.429,729	36.475
17	435.128,066 301.431,002	18	435.128,071 301.431,003	0.005
19	435.146,228 301.434,444	20	435.143,665 301.469,049	34.7
21	435.143,514 301.471,082	22	435.142,958 301.476,023	4.972
23	435.141,968 301.484,826	24	435.141,73 301.486,939	2.126
25	435.139,87 301.496,833	26	435.132,637 301.533,628	37.499
27	435.132,012 301.536,807	28	435.129,859 301.547,76	11.163
29	435.129,081 301.551,657	1	435.120,381 301.595,24	44.443

Punct început	X / Y	Punct sfârșit	X / Y	Lungime segment (** (m)
2	435.119,598 301.599,162	3	435.117,538 301.609,483	10.525
4	435.116,288 301.615,742	5	435.114,306 301.625,67	10.124
6	435.087,216 301.618,236	7	435.088,762 301.608,861	9.502
8	435.091,518 301.592,142	9	435.098,996 301.546,776	45.978
10	435.099,479 301.544,256	11	435.102,937 301.526,204	18.38
12	435.107,934 301.500,116	13	435.108,628 301.496,047	4.128
14	435.113,304 301.468,609	15	435.113,847 301.465,425	3.23
16	435.121,346 301.429,729	17	435.128,066 301.431,002	6.84
18	435.128,071 301.431,003	19	435.146,228 301.434,444	18.48
20	435.143,665 301.469,049	21	435.143,514 301.471,082	2.039
22	435.142,958 301.476,023	23	435.141,968 301.484,826	8.858
24	435.141,73 301.486,939	25	435.139,87 301.496,833	10.067
26	435.132,637 301.533,628	27	435.132,012 301.536,807	3.24
28	435.129,859 301.547,76	29	435.129,081 301.551,657	3.974

** Lungimile segmentelor sunt determinate în planul de proiecție Stereo 70 și sunt rotunjite la 1 milimetru.

*** Distanța dintre puncte este formată din segmente cumulate ce sunt mai mici decât valoarea 1 milimetru.

**DATE DESPRE IMOBILUL NR. 8618**

Oficiul de Cadastru și Publicitate Imobiliară DOLJ
Biroul de Cadastru și Publicitate Imobiliară Craiova

A. Partea I. Descrierea imobilului

TEREN Intravilan

Adresa: Loc. Preajba De Jos, Jud. Dolj, T1, P50,51

Nr. Crt	Nr cadastral Nr. topografic	Suprafața* (mp)	Observații / Referințe
A1		3.906	Sector cadastral:13 Teren imprejmuit;

Construcții

Crt	Nr cadastral Nr. topografic	Adresa	Observații / Referințe
A1.1		Loc. Preajba De Jos, Jud. Dolj, T1, P50, 51	Nr. niveluri:1; S. construita la sol:128 mp;
A1.2		Loc. Preajba De Jos, Jud. Dolj, T1, P50, 51	Nr. niveluri:1; S. construita la sol:13 mp;
A1.3		Loc. Preajba De Jos, Jud. Dolj, T1, P50, 51	Nr. niveluri:1; S. construita la sol:18 mp;
A1.4		Loc. Preajba De Jos, Jud. Dolj, T1, P50, 51	Nr. niveluri:1; S. construita la sol:15 mp;
A1.5		Loc. Preajba De Jos, Jud. Dolj, T1, P50, 51	Nr. niveluri:1; S. construita la sol:44 mp;

B. Partea II. Proprietari și acte

Inscrieri privitoare la dreptul de proprietate și alte drepturi reale		Referințe
/		
Act Administrativ nr. TDP1501, din 07/10/2003 emis de CJSDPAT DOLJ;		
B1	Intabulare, drept de PROPRIETATE, dobandit prin Reconstituire, cota actuala 1/1, cota initiala 1/1 1) NICOLA NICOLAE, LIPSA CNP	A1
Act Normativ nr. Legea 7, din 13/03/1996 emis de PARLAMENTUL ROMANIEI;		
B2	Intabulare, drept de PROPRIETATE, dobandit prin Lege, cota actuala 1/1, cota initiala 1/1 1) NICOLA NICOLAE, LIPSA CNP	A1.1, A1.2, A1.3, A1.4, A1.5

C. Partea III. SARCINI .

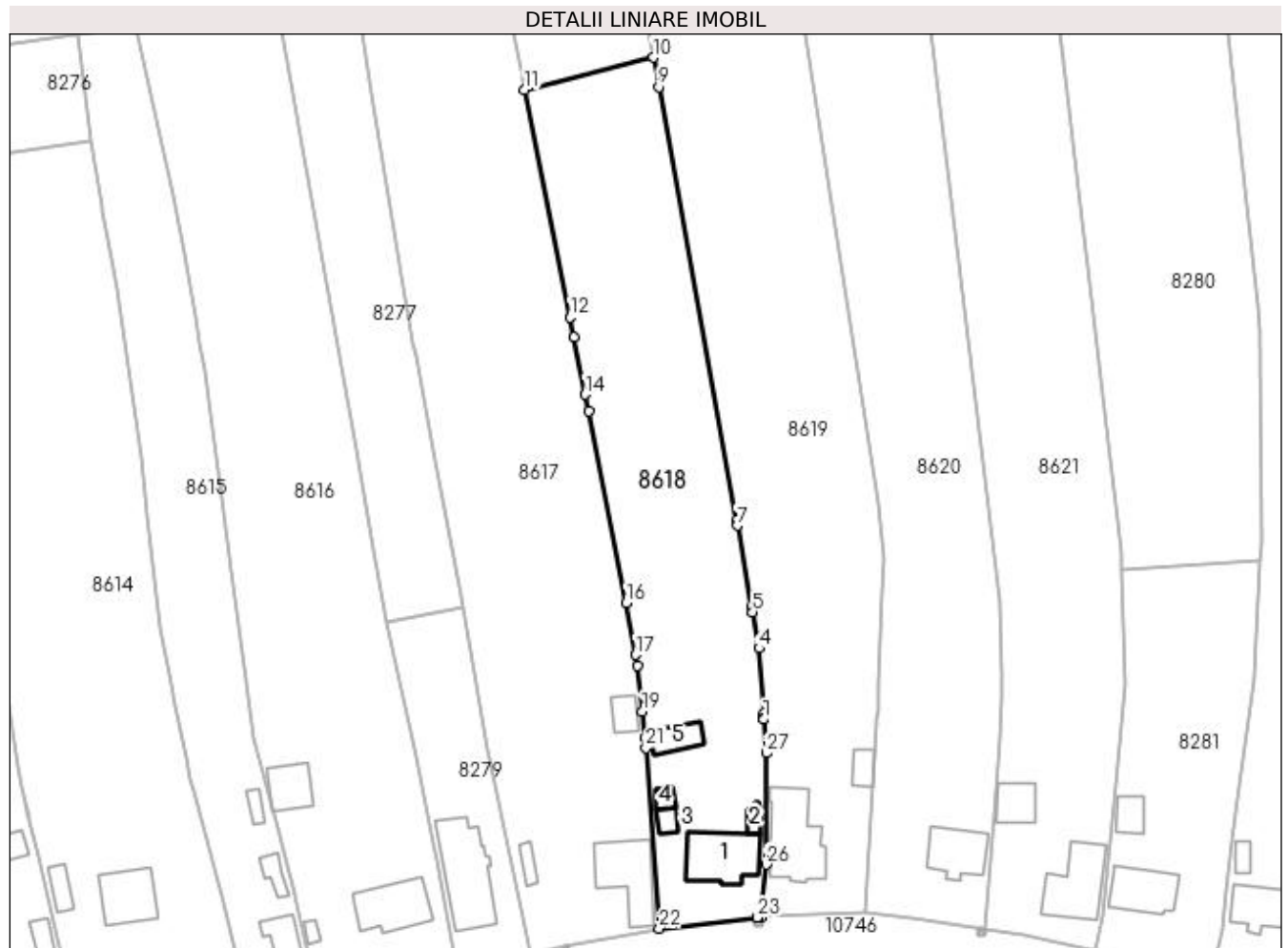
Inscrieri privind dezmembramintele dreptului de proprietate, drepturi reale de garanție și sarcini	Referințe
NU SUNT	

Anexa Nr. 1 La Partea I

Teren

Nr cadastral	Suprafața (mp)*	Observații / Referințe
	3.906	

* Suprafața este determinată în planul de proiecție Stereo 70.



Date referitoare la teren

Crt	Categorie folosință	Intra vilan	Suprafața (mp)	Tarla	Parcelă	Nr. topo	Observații / Referințe
1	curți construcții	DA	791	1	50	-	
2	arabil	DA	3.115	1	51	-	

Date referitoare la construcții

Crt	Număr	Destinație construcție	Supraf. (mp)	Situație juridică	Observații / Referințe
A1.1		construcții de locuințe	128	Cu acte	Nr. niveluri:1; S. construita la sol:128 mp;
A1.2		construcții anexa	13	Cu acte	Nr. niveluri:1; S. construita la sol:13 mp;
A1.3		construcții anexa	18	Cu acte	Nr. niveluri:1; S. construita la sol:18 mp;
A1.4		construcții anexa	15	Cu acte	Nr. niveluri:1; S. construita la sol:15 mp;
A1.5		construcții anexa	44	Cu acte	Nr. niveluri:1; S. construita la sol:44 mp;

Lungime Segmente

1) Valorile lungimilor segmentelor sunt obținute din proiecție în plan.

Punct început	X / Y	Punct sfârșit	X / Y	Lungime segment (** (m)	Punct început	X / Y	Punct sfârșit	X / Y	Lungime segment (** (m)

Punct început	X / Y	Punct sfârșit	X / Y	Lungime segment (** (m)
1	435.166,301 301.474,544	2	435.166,29 301.474,705	0.161
3	435.166,221 301.475,735	4	435.165,384 301.488,158	12.451
5	435.164,139 301.495,113	6	435.163,971 301.496,048	0.95
7	435.161,169 301.511,697	8	435.161,004 301.512,623	0.941
9	435.146,115 301.595,776	10	435.145,104 301.601,42	5.734
11	435.120,381 301.595,24	12	435.129,081 301.551,657	44.443
13	435.129,859 301.547,76	14	435.132,012 301.536,807	11.163
15	435.132,637 301.533,628	16	435.139,87 301.496,833	37.499
17	435.141,73 301.486,939	18	435.141,968 301.484,826	2.126
19	435.142,958 301.476,023	20	435.143,514 301.471,082	4.972
21	435.143,665 301.469,049	22	435.146,228 301.434,444	34.7
23	435.165,102 301.436,549	24	435.165,107 301.436,549	0.005
25	435.165,668 301.436,612	26	435.166,779 301.446,679	10.128
27	435.166,737 301.468,074	1	435.166,301 301.474,544	6.485

Punct început	X / Y	Punct sfârșit	X / Y	Lungime segment (** (m)
2	435.166,29 301.474,705	3	435.166,221 301.475,735	1.032
4	435.165,384 301.488,158	5	435.164,139 301.495,113	7.066
6	435.163,971 301.496,048	7	435.161,169 301.511,697	15.898
8	435.161,004 301.512,623	9	435.146,115 301.595,776	84.475
10	435.145,104 301.601,42	11	435.120,381 301.595,24	25.484
12	435.129,081 301.551,657	13	435.129,859 301.547,76	3.974
14	435.132,012 301.536,807	15	435.132,637 301.533,628	3.24
16	435.139,87 301.496,833	17	435.141,73 301.486,939	10.067
18	435.141,968 301.484,826	19	435.142,958 301.476,023	8.858
20	435.143,514 301.471,082	21	435.143,665 301.469,049	2.039
22	435.146,228 301.434,444	23	435.165,102 301.436,549	18.991
24	435.165,107 301.436,549	25	435.165,668 301.436,612	0.565
26	435.166,779 301.446,679	27	435.166,737 301.468,074	21.395

** Lungimile segmentelor sunt determinate în planul de proiecție Stereo 70 și sunt rotunjite la 1 milimetru.

*** Distanța dintre puncte este formată din segmente cumulate ce sunt mai mici decât valoarea 1 milimetru.

**DATE DESPRE IMOBILUL NR. 8619**

Oficiul de Cadastru și Publicitate Imobiliară DOLJ
Biroul de Cadastru și Publicitate Imobiliară Craiova

A. Partea I. Descrierea imobilului

TEREN Intravilan

Adresa: Loc. Preajba De Jos, Jud. Dolj, T1, P52,53, 54,55,56

Nr. Crt	Nr cadastral Nr. topografic	Suprafața* (mp)	Observații / Referințe
A1		5.332	Sector cadastral:13 Teren imprejmuit;

Construcții

Crt	Nr cadastral Nr. topografic	Adresa	Observații / Referințe
A1.1		Loc. Preajba De Jos, Jud. Dolj, T1, P52, 53, 54,55,56	Nr. niveluri:1; S. construita la sol:154 mp;
A1.2		Loc. Preajba De Jos, Jud. Dolj, T1, P52, 53, 54,55,56	Nr. niveluri:1; S. construita la sol:28 mp;

B. Partea II. Proprietari și acte

Inscrieri privitoare la dreptul de proprietate și alte drepturi reale		Referințe
/		
Act Administrativ nr. TDP 1489, din 17/09/2003 emis de CJSDPAT DOLJ;		
B1	Intabulare, drept de PROPRIETATE, dobandit prin Lege, cota actuala 1/1, cota initiala 1/1 1) VÎLCEANU FLOAREA, LIPSA CNP DEFUNCT:Da	A1
Act Normativ nr. Legea 7, din 13/03/1996 emis de PARLAMENTUL ROMÂNIEI;		
B2	Intabulare, drept de PROPRIETATE, dobandit prin Lege, cota actuala 1/1, cota initiala 1/1 1) VÎLCEANU FLOAREA, LIPSA CNP DEFUNCT:Da	A1.1, A1.2

C. Partea III. SARCINI .

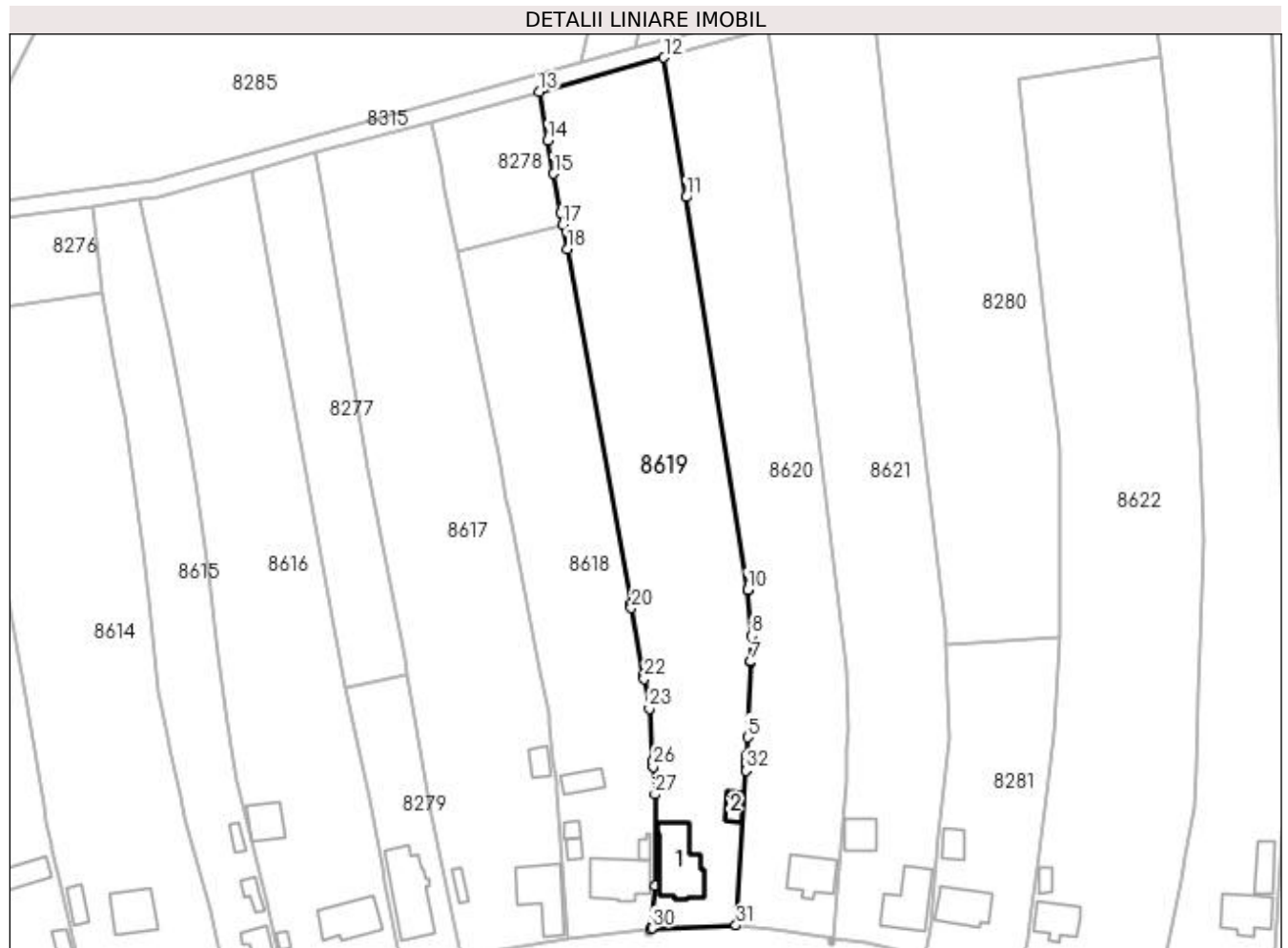
Inscrieri privind dezmembramintele dreptului de proprietate, drepturi reale de garanție și sarcini	Referințe
NU SUNT	

Anexa Nr. 1 La Partea I

Teren

Nr cadastral	Suprafața (mp)*	Observații / Referințe
	5.332	

* Suprafața este determinată în planul de proiecție Stereo 70.



Date referitoare la teren

Crt	Categorie folosință	Intra vilan	Suprafața (mp)	Tarla	Parcelă	Nr. topo	Observații / Referințe
1	curți construcții	DA	791	1	52	-	
2	arabil	DA	507	1	53	-	
3	arabil	DA	450	1	54	-	
4	arabil	DA	2.660	1	55	-	
5	vie	DA	924	1	56	-	

Date referitoare la construcții

Crt	Număr	Destinație construcție	Supraf. (mp)	Situație juridică	Observații / Referințe
A1.1		construcții de locuințe	154	Cu acte	Nr. niveluri:1; S. construita la sol:154 mp;
A1.2		construcții anexa	28	Cu acte	Nr. niveluri:1; S. construita la sol:28 mp;

Lungime Segmente

1) Valorile lungimilor segmentelor sunt obținute din proiecție în plan.

Punct început	X / Y	Punct sfârșit	X / Y	Lungime segment (** (m)	Punct început	X / Y	Punct sfârșit	X / Y	Lungime segment (** (m)

Punct început	X / Y	Punct sfârșit	X / Y	Lungime segment (** (m)
1	435.188,027 301.473,902	2	435.188,068 301.474,769	0.868
3	435.188,122 301.475,895	4	435.188,186 301.477,242	1.349
5	435.188,384 301.481,427	6	435.189,151 301.499,0	17.59
7	435.189,157 301.499,153	8	435.189,422 301.505,22	6.073
9	435.188,417 301.515,933	10	435.188,406 301.516,002	0.07
11	435.173,956 301.607,929	12	435.168,816 301.640,628	33.101
13	435.139,523 301.632,589	14	435.141,565 301.621,186	11.584
15	435.142,953 301.613,434	16	435.144,587 301.604,308	9.271
17	435.145,104 301.601,42	18	435.146,115 301.595,776	5.734
19	435.161,004 301.512,623	20	435.161,169 301.511,697	0.941
21	435.163,971 301.496,048	22	435.164,139 301.495,113	0.95
23	435.165,384 301.488,158	24	435.166,221 301.475,735	12.451
25	435.166,29 301.474,705	26	435.166,301 301.474,544	0.161
27	435.166,737 301.468,074	28	435.166,779 301.446,679	21.395
29	435.165,668 301.436,612	30	435.166,016 301.436,65	0.35
31	435.185,717 301.437,394	32	435.188,009 301.473,617	36.295

Punct început	X / Y	Punct sfârșit	X / Y	Lungime segment (** (m)
2	435.188,068 301.474,769	3	435.188,122 301.475,895	1.127
4	435.188,186 301.477,242	5	435.188,384 301.481,427	4.19
6	435.189,151 301.499,0	7	435.189,157 301.499,153	0.153
8	435.189,422 301.505,22	9	435.188,417 301.515,933	10.76
10	435.188,406 301.516,002	11	435.173,956 301.607,929	93.056
12	435.168,816 301.640,628	13	435.139,523 301.632,589	30.376
14	435.141,565 301.621,186	15	435.142,953 301.613,434	7.875
16	435.144,587 301.604,308	17	435.145,104 301.601,42	2.934
18	435.146,115 301.595,776	19	435.161,004 301.512,623	84.475
20	435.161,169 301.511,697	21	435.163,971 301.496,048	15.898
22	435.164,139 301.495,113	23	435.165,384 301.488,158	7.066
24	435.166,221 301.475,735	25	435.166,29 301.474,705	1.032
26	435.166,301 301.474,544	27	435.166,737 301.468,074	6.485
28	435.166,779 301.446,679	29	435.165,668 301.436,612	10.128
30	435.166,016 301.436,65	31	435.185,717 301.437,394	19.715
32	435.188,009 301.473,617	1	435.188,027 301.473,902	0.286

** Lungimile segmentelor sunt determinate în planul de proiecție Stereo 70 și sunt rotunjite la 1 milimetru.

*** Distanța dintre puncte este formată din segmente cumulate ce sunt mai mici decât valoarea 1 milimetru.

**DATE DESPRE IMOBILUL NR. 8620**

Oficiul de Cadastru și Publicitate Imobiliară DOLJ
Biroul de Cadastru și Publicitate Imobiliară Craiova

A. Partea I. Descrierea imobilului

TEREN Intravilan

Nr. CF vechi:51
Nr. cadastral vechi:63

Adresa: Loc. Preajba De Jos, Jud. Dolj, T1, P57,58

Nr. Crt	Nr cadastral Nr. topografic	Suprafața* (mp)	Observații / Referințe
A1	31662	4.799	Sector cadastral:13 Teren imprejmuit;

Construcții

Crt	Nr cadastral Nr. topografic	Adresa	Observații / Referințe
A1.1		Loc. Preajba De Jos, Jud. Dolj, T1, P57, 58	Nr. niveluri:1; S. construita la sol:93 mp;

B. Partea II. Proprietari și acte

Inscrieri privitoare la dreptul de proprietate și alte drepturi reale		Referințe
23461 / 09/06/2006		
Act Notarial nr. 1215, din 05/06/2006 emis de NP Radian Mitru;		
B1	Intabulare, drept de PROPRIETATE, dobandit prin Conventie, cota actuala 1/1, cota initiala 1/1 1) VALCEANU CATALIN IONEL, LIPSA CNP 2) VALCEANU LENUTA, LIPSA CNP <i>OBSERVATII: (provenita din conversia CF 51)</i>	A1, A1.1

C. Partea III. SARCINI .

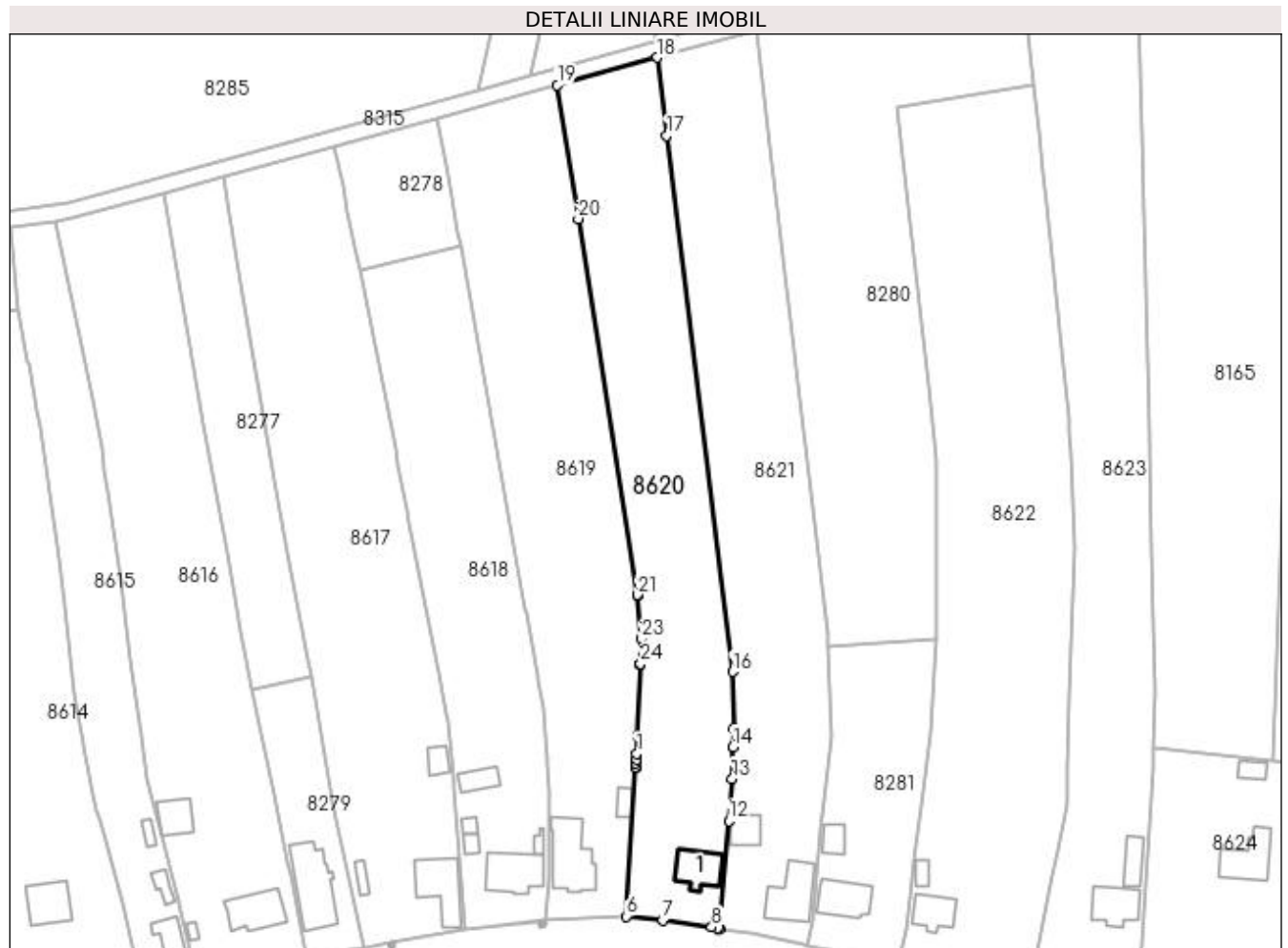
Inscrieri privind dezmembramintele dreptului de proprietate, drepturi reale de garanție și sarcini	Referințe
NU SUNT	

Anexa Nr. 1 La Partea I

Teren

Nr cadastral	Suprafața (mp)*	Observații / Referințe
31662	4.799	

* Suprafața este determinată în planul de proiecție Stereo 70.



Date referitoare la teren

Crt	Categorie folosință	Intra vilan	Suprafața (mp)	Tarla	Parcelă	Nr. topo	Observații / Referințe
1	curți constructii	DA	969	1	57, 58	-	
2	arabil	DA	3.830	1	57, 58	-	

Date referitoare la construcții

Crt	Număr	Destinație construcție	Supraf. (mp)	Situație juridică	Observații / Referințe
A1.1		construcții de locuințe	93	Cu acte	Nr. niveluri:1; S. construita la sol:93 mp;

Lungime Segmente

1) Valorile lungimilor segmentelor sunt obținute din proiecție în plan.

Punct început	X / Y	Punct sfârșit	X / Y	Lungime segment (** (m)	Punct început	X / Y	Punct sfârșit	X / Y	Lungime segment (** (m)
1	435.188,186 301.477,242	2	435.188,122 301.475,895	1.349	2	435.188,122 301.475,895	3	435.188,068 301.474,769	1.127
3	435.188,068 301.474,769	4	435.188,027 301.473,902	0.868	4	435.188,027 301.473,902	5	435.188,009 301.473,617	0.286
5	435.188,009 301.473,617	6	435.185,717 301.437,394	36.295	6	435.185,717 301.437,394	7	435.194,633 301.436,531	8.958

Punct început	X / Y	Punct sfârșit	X / Y	Lungime segment (** (m)
7	435.194,633 301.436,531	8	435.206,54 301.434,776	12.036
9	435.208,114 301.434,529	10	435.208,119 301.434,529	0.005
11	435.208,659 301.434,444	12	435.210,752 301.460,776	26.415
13	435.211,572 301.471,083	14	435.211,788 301.478,813	7.733
15	435.211,916 301.483,395	16	435.211,674 301.497,203	13.81
17	435.195,611 301.628,297	18	435.193,277 301.647,34	19.185
19	435.168,816 301.640,628	20	435.173,956 301.607,929	33.101
21	435.188,406 301.516,002	22	435.188,417 301.515,933	0.07
23	435.189,422 301.505,22	24	435.189,157 301.499,153	6.073
25	435.189,151 301.499,0	26	435.188,384 301.481,427	17.59

Punct început	X / Y	Punct sfârșit	X / Y	Lungime segment (** (m)
8	435.206,54 301.434,776	9	435.208,114 301.434,529	1.593
10	435.208,119 301.434,529	11	435.208,659 301.434,444	0.547
12	435.210,752 301.460,776	13	435.211,572 301.471,083	10.34
14	435.211,788 301.478,813	15	435.211,916 301.483,395	4.584
16	435.211,674 301.497,203	17	435.195,611 301.628,297	132.074
18	435.193,277 301.647,34	19	435.168,816 301.640,628	25.365
20	435.173,956 301.607,929	21	435.188,406 301.516,002	93.056
22	435.188,417 301.515,933	23	435.189,422 301.505,22	10.76
24	435.189,157 301.499,153	25	435.189,151 301.499,0	0.153
26	435.188,384 301.481,427	1	435.188,186 301.477,242	4.19

** Lungimile segmentelor sunt determinate în planul de proiecție Stereo 70 și sunt rotunjite la 1 milimetru.

*** Distanța dintre puncte este formată din segmente cumulate ce sunt mai mici decât valoarea 1 milimetru.

**DATE DESPRE IMOBILUL NR. 8621**

Oficiul de Cadastru și Publicitate Imobiliară DOLJ
Biroul de Cadastru și Publicitate Imobiliară Craiova

A. Partea I. Descrierea imobilului

TEREN Intravilan

Adresa: Loc. Preajba De Jos, Jud. Dolj, T1, P59,60,61

Nr. Crt	Nr cadastral Nr. topografic	Suprafața* (mp)	Observații / Referințe
A1		5.264	Sector cadastral:13 Teren imprejmuit;

Construcții

Crt	Nr cadastral Nr. topografic	Adresa	Observații / Referințe
A1.1		Loc. Preajba De Jos, Jud. Dolj, T1, P59, 60,61	Nr. niveluri:1; S. construita la sol:128 mp;
A1.2		Loc. Preajba De Jos, Jud. Dolj, T1, P59, 60,61	Nr. niveluri:1; S. construita la sol:56 mp;

B. Partea II. Proprietari și acte

Inscrieri privitoare la dreptul de proprietate și alte drepturi reale		Referințe
/		
Act Administrativ nr. TDP336-2180, din 03/02/1994 emis de CJSDPAT DOLJ;		
B1	Intabulare, drept de PROPRIETATE, dobandit prin Reconstituire, cota actuala 1/1, cota initiala 1/1 1) VOICU MARIN, LIPSA CNP	A1
Act Normativ nr. Legea 7, din 13/03/1996 emis de PARLAMENTUL ROMANIEI;		
B2	Intabulare, drept de PROPRIETATE, dobandit prin Lege, cota actuala 1/1, cota initiala 1/1 1) VOICU MARIN, LIPSA CNP	A1.1, A1.2

C. Partea III. SARCINI .

Inscrieri privind dezmembramintele dreptului de proprietate, drepturi reale de garanție și sarcini	Referințe
NU SUNT	

Anexa Nr. 1 La Partea I

Teren

Nr cadastral	Suprafața (mp)*	Observații / Referințe
	5.264	

* Suprafața este determinată în planul de proiecție Stereo 70.



Date referitoare la teren

Crt	Categorie folosință	Intra vilan	Suprafața (mp)	Tarla	Parcelă	Nr. topo	Observații / Referințe
1	curți constructii	DA	609	1	59	-	
2	arabil	DA	4.062	1	60	-	
3	vie	DA	593	1	61	-	

Date referitoare la construcții

Crt	Număr	Destinație construcție	Supraf. (mp)	Situație juridică	Observații / Referințe
A1.1		construcții de locuințe	128	Cu acte	Nr. niveluri:1; S. construita la sol:128 mp;
A1.2		construcții anexa	56	Cu acte	Nr. niveluri:1; S. construita la sol:56 mp;

Lungime Segmente

1) Valorile lungimilor segmentelor sunt obținute din proiecție în plan.

Punct început	X / Y	Punct sfârșit	X / Y	Lungime segment (** (m))
1	435.193,277 301.647,34	2	435.195,611 301.628,297	19.185

Punct început	X / Y	Punct sfârșit	X / Y	Lungime segment (** (m)
2	435.195,611 301.628,297	3	435.211,674 301.497,203	132.074
3	435.211,674 301.497,203	4	435.211,916 301.483,395	13.81
4	435.211,916 301.483,395	5	435.211,788 301.478,813	4.584
5	435.211,788 301.478,813	6	435.211,572 301.471,083	7.733
6	435.211,572 301.471,083	7	435.210,752 301.460,776	10.34
7	435.210,752 301.460,776	8	435.208,659 301.434,444	26.415
8	435.208,659 301.434,444	9	435.216,117 301.433,279	7.548
9	435.216,117 301.433,279	10	435.229,056 301.430,5	13.234
10	435.229,056 301.430,5	11	435.229,91 301.430,273	0.884
11	435.229,91 301.430,273	12	435.231,175 301.436,691	6.541
12	435.231,175 301.436,691	13	435.233,316 301.458,341	21.756
13	435.233,316 301.458,341	14	435.234,069 301.465,957	7.653
14	435.234,069 301.465,957	15	435.235,748 301.481,189	15.324
15	435.235,748 301.481,189	16	435.234,914 301.503,261	22.088
16	435.234,914 301.503,261	17	435.234,795 301.506,418	3.159
17	435.234,795 301.506,418	18	435.220,864 301.625,572	119.966
18	435.220,864 301.625,572	19	435.217,54 301.653,999	28.621
19	435.217,54 301.653,999	1	435.193,277 301.647,34	25.16

** Lungimile segmentelor sunt determinate în planul de proiecție Stereo 70 și sunt rotunjite la 1 milimetru.

*** Distanța dintre puncte este formată din segmente cumulate ce sunt mai mici decât valoarea 1 milimetru.

**DATE DESPRE IMOBILUL NR. 8622**

Oficiul de Cadastru și Publicitate Imobiliară DOLJ
Biroul de Cadastru și Publicitate Imobiliară Craiova

A. Partea I. Descrierea imobilului

TEREN Intravilan

Adresa: Loc. Preajba De Jos, Str Trandafirului, Nr. 48, Jud. Dolj, T1 P64, P65, P66, P67, P68

Nr. Crt	Nr cadastral Nr. topografic	Suprafața* (mp)	Observații / Referințe
A1	31584	7.330	Sector cadastral:13 Teren imprejmuit;

Construcții

Crt	Nr cadastral Nr. topografic	Adresa	Observații / Referințe
A1.1	31584-C1	Loc. Preajba De Jos, Str Trandafirului, Nr. 48, Jud. Dolj, T1 P64, P65, P66, P67, P68	Nr. niveluri:1; S. construita la sol:77 mp; C1- Casa de locuit: construita din caramida, acoperita cu tabla, compusa din 3 camere si dependinte, anul constructiei 1950; suprafata desfasurata 77mp. Nu detine certificat energetic.
A1.2	31584-C2	Loc. Preajba De Jos, Str Trandafirului, Nr. 48, Jud. Dolj, T1 P64, P65, P66, P67, P68	Nr. niveluri:1; S. construita la sol:19 mp; C2-Anexa-Bucatarie de vara: construita din paianta, acoperita cu tabla, cu o incapere, anul constructiei 1950, suprafata desfasurata 19 mp. Nu detine certificat energetic.

B. Partea II. Proprietari și acte

Inscrieri privitoare la dreptul de proprietate și alte drepturi reale		Referințe
39242 / 09/04/2015		
Act Notarial nr. cvc aut nr 515, din 08/04/2015 emis de Bazgu Mariana;		
B1	Intabulare, drept de PROPRIETATE, dobandit prin Conventie, cota actuala 1/1, cota initiala 1/1 1) VLADUT MIHAI 2) VLADUT FLOAREA, LIPSA CNP	A1, A1.1, A1.2

C. Partea III. SARCINI .

Inscrieri privind dezmembramintele dreptului de proprietate, drepturi reale de garanție și sarcini	Referințe
NU SUNT	

Anexa Nr. 1 La Partea I

Teren

Nr cadastral	Suprafața (mp)*	Observații / Referințe
31584	7.330	

* Suprafața este determinată în planul de proiecție Stereo 70.



Date referitoare la teren

Crt	Categorie folosință	Intravilan	Suprafața (mp)	Tarla	Parcelă	Nr. topo	Observații / Referințe
1	curți construcții	DA	980	1	64	-	
2	arabil	DA	6.350	1	65, 66, 67, 68	-	

Date referitoare la construcții

Crt	Număr	Destinație construcție	Supraf. (mp)	Situație juridică	Observații / Referințe
A1.1	31584-C1	construcții de locuințe	77	Cu acte	Nr. niveluri:1; S. construită la sol:77 mp; C1-Casa de locuit: construită din caramida, acoperită cu tabla, compusă din 3 camere și dependințe, anul construcției 1950; suprafața desfășurată 77mp. Nu detine certificat energetic.
A1.2	31584-C2	construcții anexa	19	Cu acte	Nr. niveluri:1; S. construită la sol:19 mp; C2-Anexa-Bucatarie de vara: construită din paianta, acoperită cu tabla, cu o încăperă, anul construcției 1950, suprafața desfășurată 19 mp. Nu detine certificat energetic.

Lungime Segmente

1) Valorile lungimilor segmentelor sunt obținute din proiecție în plan.

Punct început	X / Y	Punct sfârșit	X / Y	Lungime segment (** (m)
1	435.293,542 301.563,441	2	435.288,316 301.611,555	48.397
3	435.287,479 301.619,261	4	435.286,536 301.629,122	9.906
5	435.285,435 301.640,644	6	435.251,99 301.635,397	33.854
7	435.254,249 301.614,962	8	435.259,571 301.566,838	48.417
9	435.261,009 301.553,835	10	435.261,577 301.548,699	5.167
11	435.261,72 301.508,619	12	435.261,528 301.505,019	3.605
13	435.260,318 301.482,35	14	435.257,93 301.464,418	18.09
15	435.256,156 301.451,097	16	435.254,925 301.441,852	9.327
17	435.254,128 301.434,175	18	435.252,509 301.426,492	7.852
19	435.266,704 301.420,666	20	435.283,199 301.413,752	17.885
21	435.289,936 301.447,719	22	435.291,068 301.453,427	5.819
23	435.293,325 301.465,112	24	435.293,594 301.473,87	8.762
25	435.294,121 301.491,04	26	435.295,24 301.527,479	36.456
27	435.295,245 301.527,64	28	435.294,342 301.550,502	22.88
29	435.294,152 301.555,311	30	435.293,996 301.559,26	3.952

Punct început	X / Y	Punct sfârșit	X / Y	Lungime segment (** (m)
2	435.288,316 301.611,555	3	435.287,479 301.619,261	7.751
4	435.286,536 301.629,122	5	435.285,435 301.640,644	11.574
6	435.251,99 301.635,397	7	435.254,249 301.614,962	20.559
8	435.259,571 301.566,838	9	435.261,009 301.553,835	13.082
10	435.261,577 301.548,699	11	435.261,72 301.508,619	40.08
12	435.261,528 301.505,019	13	435.260,318 301.482,35	22.701
14	435.257,93 301.464,418	15	435.256,156 301.451,097	13.439
16	435.254,925 301.441,852	17	435.254,128 301.434,175	7.718
18	435.252,509 301.426,492	19	435.266,704 301.420,666	15.344
20	435.283,199 301.413,752	21	435.289,936 301.447,719	34.629
22	435.291,068 301.453,427	23	435.293,325 301.465,112	11.901
24	435.293,594 301.473,87	25	435.294,121 301.491,04	17.178
26	435.295,24 301.527,479	27	435.295,245 301.527,64	0.161
28	435.294,342 301.550,502	29	435.294,152 301.555,311	4.813
30	435.293,996 301.559,26	1	435.293,542 301.563,441	4.206

** Lungimile segmentelor sunt determinate în planul de proiecție Stereo 70 și sunt rotunjite la 1 milimetru.

*** Distanța dintre puncte este formată din segmente cumulate ce sunt mai mici decât valoarea 1 milimetru.

**DATE DESPRE IMOBILUL NR. 8623**

Oficiul de Cadastru și Publicitate Imobiliară DOLJ
Biroul de Cadastru și Publicitate Imobiliară Craiova

A. Partea I. Descrierea imobilului

TEREN Intravilan

Adresa: Loc. Preajba De Jos, Jud. Dolj, T1, P69,70,71,72,73

Nr. Crt	Nr cadastral Nr. topografic	Suprafața* (mp)	Observații / Referințe
A1		5.831	Sector cadastral:13 Teren imprejmuit;

Construcții

Crt	Nr cadastral Nr. topografic	Adresa	Observații / Referințe
A1.1		Loc. Preajba De Jos, Jud. Dolj, T1, P69, 70,71,72,73	Nr. niveluri:1; S. construita la sol:99 mp;
A1.2		Loc. Preajba De Jos, Jud. Dolj, T1, P69, 70,71,72,73	Nr. niveluri:1; S. construita la sol:51 mp;

B. Partea II. Proprietari și acte

Inscrieri privitoare la dreptul de proprietate și alte drepturi reale		Referințe
/		
Act Notarial nr. CM 196, din 02/04/2009 emis de BNP TUDOR MARINELA DANIELA;		
B1	Intabulare, drept de PROPRIETATE, dobandit prin Succesiune, cota actuala 1/1, cota initiala 1/1 1) MIULESCU AURELIA	A1
Act Normativ nr. Legea 7, din 13/03/1996 emis de PARLAMENTUL ROMÂNIEI;		
B2	Intabulare, drept de PROPRIETATE, dobandit prin Lege, cota actuala 1/1, cota initiala 1/1 1) MIULESCU AURELIA	A1.1, A1.2

C. Partea III. SARCINI .

Inscrieri privind dezmembramintele dreptului de proprietate, drepturi reale de garanție și sarcini	Referințe
NU SUNT	

Anexa Nr. 1 La Partea I

Teren

Nr cadastral	Suprafața (mp)*	Observații / Referințe
	5.831	

* Suprafața este determinată în planul de proiecție Stereo 70.



Date referitoare la teren

Crt	Categorie folosință	Intra vilan	Suprafața (mp)	Tarla	Parcelă	Nr. topo	Observații / Referințe
1	curți constructii	DA	1.449	1	69	-	
2	arabil	DA	1.083	1	70	-	
3	vie	DA	532	1	71	-	
4	arabil	DA	1.642	1	72	-	
5	arabil	DA	1.125	1	73	-	

Date referitoare la construcții

Crt	Număr	Destinație construcție	Supraf. (mp)	Situație juridică	Observații / Referințe
A1.1		construcții de locuințe	99	Cu acte	Nr. niveluri:1; S. construita la sol:99 mp;
A1.2		construcții anexa	51	Cu acte	Nr. niveluri:1; S. construita la sol:51 mp;

Lungime Segmente

1) Valorile lungimilor segmentelor sunt obținute din proiecție în plan.

Punct început	X / Y	Punct sfârșit	X / Y	Lungime segment (** (m)	Punct început	X / Y	Punct sfârșit	X / Y	Lungime segment (** (m)
---------------	-------	---------------	-------	-------------------------	---------------	-------	---------------	-------	-------------------------

Punct început	X / Y	Punct sfârșit	X / Y	Lungime segment (** (m))
1	435.295,245 301.527,64	2	435.295,24 301.527,479	0.161
3	435.294,121 301.491,04	4	435.293,594 301.473,87	17.178
5	435.293,325 301.465,112	6	435.291,068 301.453,427	11.901
7	435.289,936 301.447,719	8	435.283,199 301.413,752	34.629
9	435.287,127 301.412,715	10	435.287,131 301.412,713	0.004
11	435.289,052 301.412,206	12	435.303,787 301.406,72	15.723
13	435.304,278 301.406,572	14	435.307,297 301.423,102	16.803
15	435.311,569 301.423,934	16	435.314,454 301.473,457	49.607
17	435.314,744 301.478,426	18	435.314,896 301.492,864	14.439
19	435.314,139 301.527,105	20	435.313,524 301.554,927	27.829
21	435.311,895 301.628,619	22	435.310,91 301.673,189	44.581
23	435.282,139 301.667,494	24	435.285,435 301.640,644	27.052
25	435.286,536 301.629,122	26	435.287,479 301.619,261	9.906
27	435.288,316 301.611,555	28	435.293,542 301.563,441	48.397
29	435.293,996 301.559,26	30	435.294,152 301.555,311	3.952
31	435.294,342 301.550,502	1	435.295,245 301.527,64	22.88

Punct început	X / Y	Punct sfârșit	X / Y	Lungime segment (** (m))
2	435.295,24 301.527,479	3	435.294,121 301.491,04	36.456
4	435.293,594 301.473,87	5	435.293,325 301.465,112	8.762
6	435.291,068 301.453,427	7	435.289,936 301.447,719	5.819
8	435.283,199 301.413,752	9	435.287,127 301.412,715	4.063
10	435.287,131 301.412,713	11	435.289,052 301.412,206	1.987
12	435.303,787 301.406,72	13	435.304,278 301.406,572	0.513
14	435.307,297 301.423,102	15	435.311,569 301.423,934	4.352
16	435.314,454 301.473,457	17	435.314,744 301.478,426	4.977
18	435.314,896 301.492,864	19	435.314,139 301.527,105	34.249
20	435.313,524 301.554,927	21	435.311,895 301.628,619	73.71
22	435.310,91 301.673,189	23	435.282,139 301.667,494	29.329
24	435.285,435 301.640,644	25	435.286,536 301.629,122	11.574
26	435.287,479 301.619,261	27	435.288,316 301.611,555	7.751
28	435.293,542 301.563,441	29	435.293,996 301.559,26	4.206
30	435.294,152 301.555,311	31	435.294,342 301.550,502	4.813

** Lungimile segmentelor sunt determinate în planul de proiecție Stereo 70 și sunt rotunjite la 1 milimetru.

*** Distanța dintre puncte este formată din segmente cumulate ce sunt mai mici decât valoarea 1 milimetru.

**DATE DESPRE IMOBILUL NR. 8624**

Oficiul de Cadastru și Publicitate Imobiliară DOLJ
Biroul de Cadastru și Publicitate Imobiliară Craiova

A. Partea I. Descrierea imobilului

TEREN Intravilan

Adresa: Loc. Preajba De Jos, Jud. Dolj, T1, P74,75,76,77,78,79

Nr. Crt	Nr cadastral Nr. topografic	Suprafața* (mp)	Observații / Referințe
A1		7.534	Sector cadastral:13 Teren imprejmuit;

Construcții

Crt	Nr cadastral Nr. topografic	Adresa	Observații / Referințe
A1.1		Loc. Preajba De Jos, Jud. Dolj, T1, P74, 75,76,77,78,79	Nr. niveluri:1; S. construita la sol:110 mp;
A1.2		Loc. Preajba De Jos, Jud. Dolj, T1, P74, 75,76,77,78,79	Nr. niveluri:1; S. construita la sol:74 mp;
A1.3		Loc. Preajba De Jos, Jud. Dolj, T1, P74, 75,76,77,78,79	Nr. niveluri:1; S. construita la sol:74 mp;
A1.4		Loc. Preajba De Jos, Jud. Dolj, T1, P74, 75,76,77,78,79	Nr. niveluri:1; S. construita la sol:28 mp;

B. Partea II. Proprietari și acte

Inscrieri privitoare la dreptul de proprietate și alte drepturi reale		Referințe
/		
Act Administrativ nr. TDP445-2162, din 07/02/1994 emis de CJSDPAT DOLJ;		
B1	Intabulare, drept de PROPRIETATE, dobandit prin Reconstituire, cota actuala 1/1, cota initiala 1/1 1) GHIȚĂ MIRCEA, LIPSA CNP	A1
Act Normativ nr. Legea 7, din 13/03/1996 emis de PARLAMENTUL ROMANIEI;		
B2	Intabulare, drept de PROPRIETATE, dobandit prin Lege, cota actuala 1/1, cota initiala 1/1 1) GHIȚĂ MIRCEA, LIPSA CNP	A1.1, A1.2, A1.3, A1.4

C. Partea III. SARCINI .

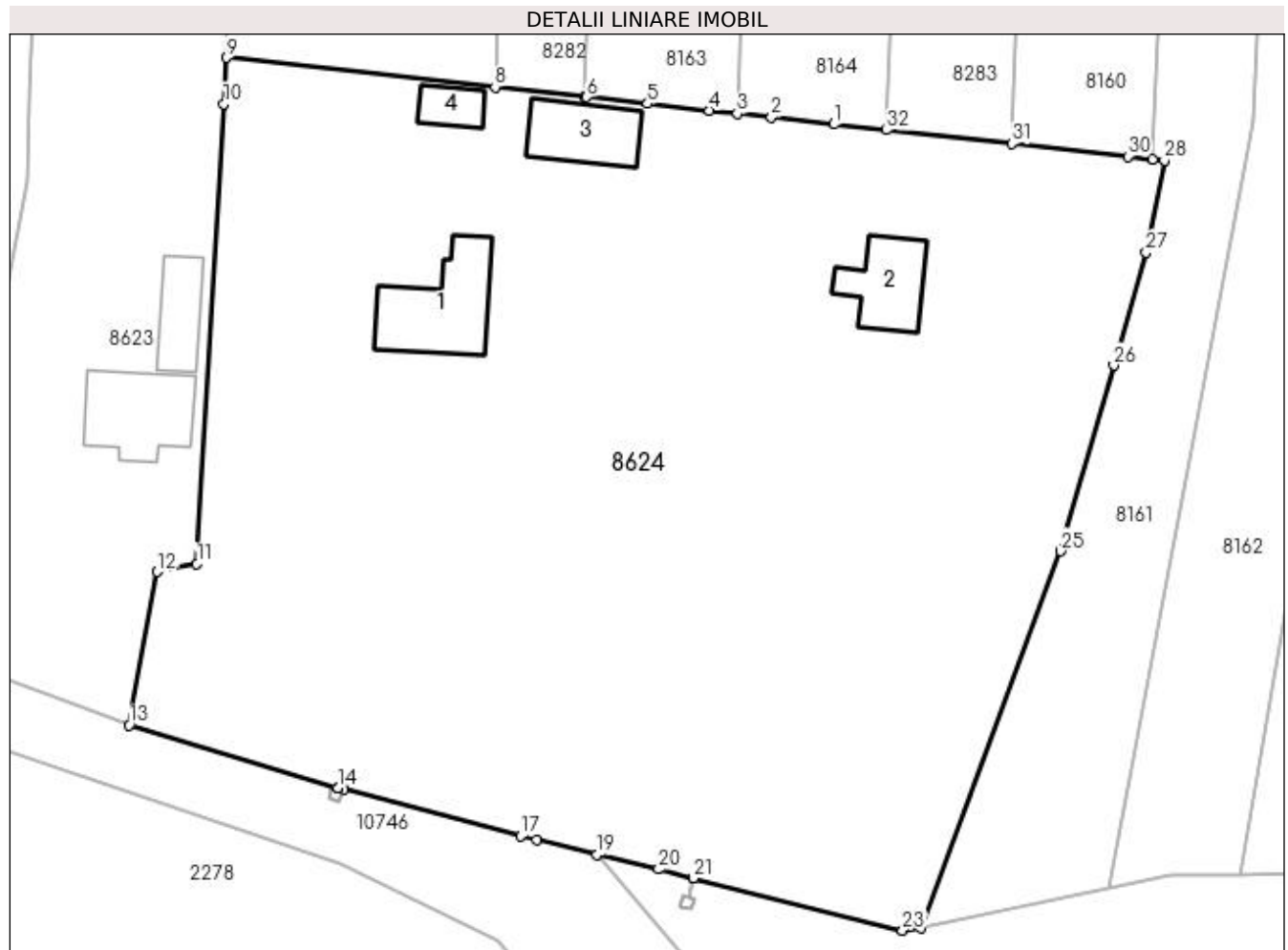
Inscrieri privind dezmembramintele dreptului de proprietate, drepturi reale de garanție și sarcini	Referințe
NU SUNT	

Anexa Nr. 1 La Partea I

Teren

Nr cadastral	Suprafața (mp)*	Observații / Referințe
	7.534	

* Suprafața este determinată în planul de proiecție Stereo 70.



Date referitoare la teren

Crt	Categorie folosință	Intra vilan	Suprafața (mp)	Tarla	Parcelă	Nr. topo	Observații / Referințe
1	curți construcții	DA	3.078	1	74	-	
2	arabil	DA	530	1	75	-	
3	arabil	DA	548	1	76	-	
4	vie	DA	552	1	77	-	
5	arabil	DA	563	1	78	-	
6	livada	DA	2.263	1	79	-	

Date referitoare la construcții

Crt	Număr	Destinație construcție	Supraf. (mp)	Situație juridică	Observații / Referințe
A1.1		construcții de locuințe	110	Cu acte	Nr. niveluri:1; S. construita la sol:110 mp;
A1.2		construcții de locuințe	74	Cu acte	Nr. niveluri:1; S. construita la sol:74 mp;
A1.3		construcții anexa	74	Cu acte	Nr. niveluri:1; S. construita la sol:74 mp;
A1.4		construcții anexa	28	Cu acte	Nr. niveluri:1; S. construita la sol:28 mp;

Lungime Segmente

1) Valorile lungimilor segmentelor sunt obținute din proiecție în plan.

Punct început	X / Y	Punct sfârșit	X / Y	Lungime segment (** (m)
1	435.380,197 301.471,263	2	435.373,46 301.472,0	6.777
3	435.369,773 301.472,404	4	435.366,786 301.472,73	3.005
5	435.360,101 301.473,462	6	435.353,556 301.474,178	6.584
7	435.353,287 301.474,208	8	435.343,683 301.475,259	9.661
9	435.314,744 301.478,426	10	435.314,454 301.473,457	4.977
11	435.311,569 301.423,934	12	435.307,297 301.423,102	4.352
13	435.304,278 301.406,572	14	435.326,726 301.399,842	23.435
15	435.326,73 301.399,841	16	435.327,324 301.399,663	0.62
17	435.346,452 301.394,635	18	435.348,189 301.394,218	1.786
19	435.354,678 301.392,658	20	435.361,305 301.391,065	6.816
21	435.365,056 301.390,125	22	435.365,061 301.390,123	0.005
23	435.387,577 301.384,48	24	435.389,564 301.384,761	2.007
25	435.404,618 301.425,325	26	435.410,334 301.445,303	20.78
27	435.413,807 301.457,442	28	435.415,792 301.467,367	10.122
29	435.414,551 301.467,503	30	435.411,844 301.467,799	2.723
31	435.399,349 301.469,167	32	435.385,875 301.470,641	13.554

Punct început	X / Y	Punct sfârșit	X / Y	Lungime segment (** (m)
2	435.373,46 301.472,0	3	435.369,773 301.472,404	3.709
4	435.366,786 301.472,73	5	435.360,101 301.473,462	6.725
6	435.353,556 301.474,178	7	435.353,287 301.474,208	0.271
8	435.343,683 301.475,259	9	435.314,744 301.478,426	29.112
10	435.314,454 301.473,457	11	435.311,569 301.423,934	49.607
12	435.307,297 301.423,102	13	435.304,278 301.406,572	16.803
14	435.326,726 301.399,842	15	435.326,73 301.399,841	0.004
16	435.327,324 301.399,663	17	435.346,452 301.394,635	19.778
18	435.348,189 301.394,218	19	435.354,678 301.392,658	6.674
20	435.361,305 301.391,065	21	435.365,056 301.390,125	3.867
22	435.365,061 301.390,123	23	435.387,577 301.384,48	23.212
24	435.389,564 301.384,761	25	435.404,618 301.425,325	43.267
26	435.410,334 301.445,303	27	435.413,807 301.457,442	12.626
28	435.415,792 301.467,367	29	435.414,551 301.467,503	1.248
30	435.411,844 301.467,799	31	435.399,349 301.469,167	12.57
32	435.385,875 301.470,641	1	435.380,197 301.471,263	5.712

** Lungimile segmentelor sunt determinate în planul de proiecție Stereo 70 și sunt rotunjite la 1 milimetru.

*** Distanța dintre puncte este formată din segmente cumulate ce sunt mai mici decât valoarea 1 milimetru.

**DATE DESPRE IMOBILUL NR. 8625**

Oficiul de Cadastru și Publicitate Imobiliară DOLJ
Biroul de Cadastru și Publicitate Imobiliară Craiova

A. Partea I. Descrierea imobilului

TEREN Extravilan

Adresa: Jud. Dolj, T3, P43,46

Nr. Crt	Nr cadastral Nr. topografic	Suprafața* (mp)	Observații / Referințe
A1		2.069	Sector cadastral:13 Teren neimprejmuit;

B. Partea II. Proprietari și acte

Inscrieri privitoare la dreptul de proprietate și alte drepturi reale	Referințe
/	
Act Administrativ nr. TDP1505, din 14/10/2003 emis de CJSDPAT DOLJ;	
B1	A1
Intabulare, drept de PROPRIETATE, dobândit prin Reconstituire, cota actuala 1/1, cota initiala 1/1 1) DRĂGHICI MARIN, LIPSA CNP	

C. Partea III. SARCINI .

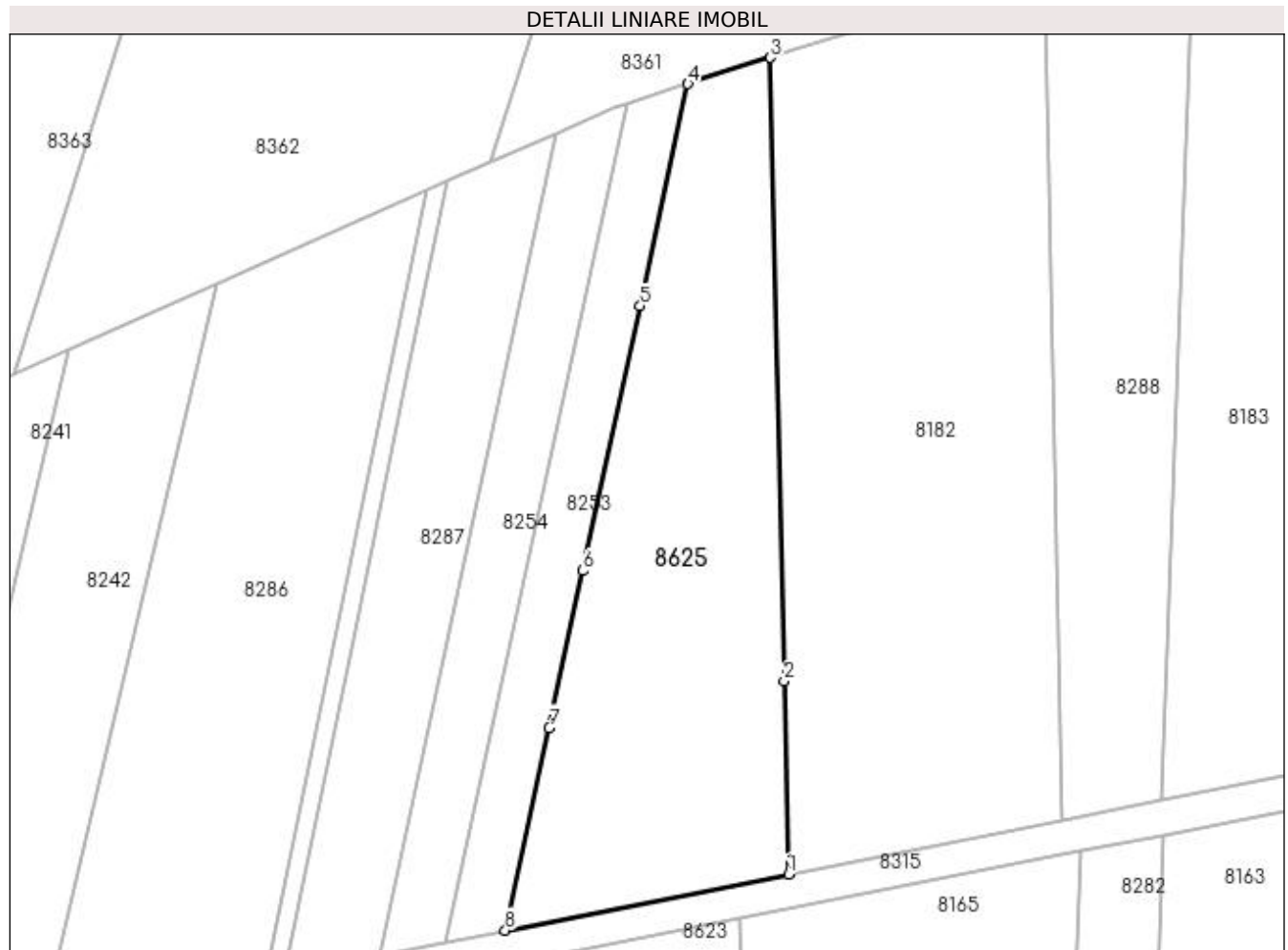
Inscrieri privind dezmembramintele dreptului de proprietate, drepturi reale de garanție și sarcini	Referințe
NU SUNT	

Anexa Nr. 1 La Partea I

Teren

Nr cadastral	Suprafața (mp)*	Observații / Referințe
	2.069	

* Suprafața este determinată în planul de proiecție Stereo 70.



Date referitoare la teren

Crt	Categorie folosință	Intravilan	Suprafața (mp)	Tarla	Parcelă	Nr. topo	Observații / Referințe
1	arabil	NU	700	3	43	-	
2	arabil	NU	1.369	3	46	-	

Lungime Segmente

1) Valorile lungimilor segmentelor sunt obținute din proiecție în plan.

Punct început	X / Y	Punct sfârșit	X / Y	Lungime segment (** (m)
1	435.316,715 301.678,416	2	435.316,211 301.701,199	22.789
2	435.316,211 301.701,199	3	435.314,585 301.774,751	73.57
3	435.314,585 301.774,751	4	435.304,86 301.771,642	10.21
4	435.304,86 301.771,642	5	435.299,201 301.745,448	26.798

Punct început	X / Y	Punct sfârșit	X / Y	Lungime segment (** (m)
5	435.299,201 301.745,448	6	435.292,454 301.714,218	31.951
6	435.292,454 301.714,218	7	435.288,455 301.695,704	18.941
7	435.288,455 301.695,704	8	435.283,29 301.671,799	24.457
8	435.283,29 301.671,799	1	435.316,715 301.678,416	34.074

** Lungimile segmentelor sunt determinate în planul de proiecție Stereo 70 și sunt rotunjite la 1 milimetru.

*** Distanța dintre puncte este formată din segmente cumulate ce sunt mai mici decât valoarea 1 milimetru.

**DATE DESPRE IMOBILUL NR. 8626**

Oficiul de Cadastru și Publicitate Imobiliară DOLJ
Biroul de Cadastru și Publicitate Imobiliară Craiova

A. Partea I. Descrierea imobilului

TEREN Intravilan

Adresa: Loc. Preajba De Jos, Str Trandafirului, Nr. 42, Jud. Dolj, T1, P4, P5, P6, P7, P8

Nr. Crt	Nr cadastral Nr. topografic	Suprafața* (mp)	Observații / Referințe
A1	31231	3.571	Sector cadastral:13 Teren imprejmuit; in CF a fost inregistrat in mod eronat T3 corect fiind T1

Construcții

Crt	Nr cadastral Nr. topografic	Adresa	Observații / Referințe
A1.1	31231-C1	Loc. Preajba De Jos, Str Trandafirului, Nr. 42, Jud. Dolj, T1, P4, P5, P6, P7, P8	Nr. niveluri:1; S. construita la sol:76 mp; CASA DE LOCUIT CU SUPRAFATA CONSTRUITA DESFASURATA 76, ANUL CONSTRUIRII 1964, CONSTRUITA DIN PAIANTA SI ACOPERITA CU TIGLA ESTE COMPUSA DIN: 3 CAMERE, BUCATARIE SI 2 HOLURI.
A1.2	31231-C2	Loc. Preajba De Jos, Str Trandafirului, Nr. 42, Jud. Dolj, T1, P4, P5, P6, P7, P8	Nr. niveluri:1; S. construita la sol:40 mp; ANEXA

B. Partea II. Proprietari și acte

Inscrieri privitoare la dreptul de proprietate și alte drepturi reale		Referințe
123910 / 16/12/2013		
Act Notarial nr. CVC aut nr 3782, din 13/12/2013 emis de BNP CERNAT PAULINA;		
B1	Intabulare, drept de PROPRIETATE, dobandit prin Conventie, cota actuala 1/1, cota initiala 1/1 1) BALAIAN DANUT ION 2) BALAIAN GIANINA SORINA	A1, A1.1
/		
Act Normativ nr. Legea 7, din 13/03/1996 emis de PARLAMENTUL ROMANIEI;		
B2	Intabulare, drept de PROPRIETATE, dobandit prin Lege, cota actuala 1/1, cota initiala 1/1 1) BALAIAN DANUT ION 2) BALAIAN GIANINA SORINA	A1.2

C. Partea III. SARCINI .

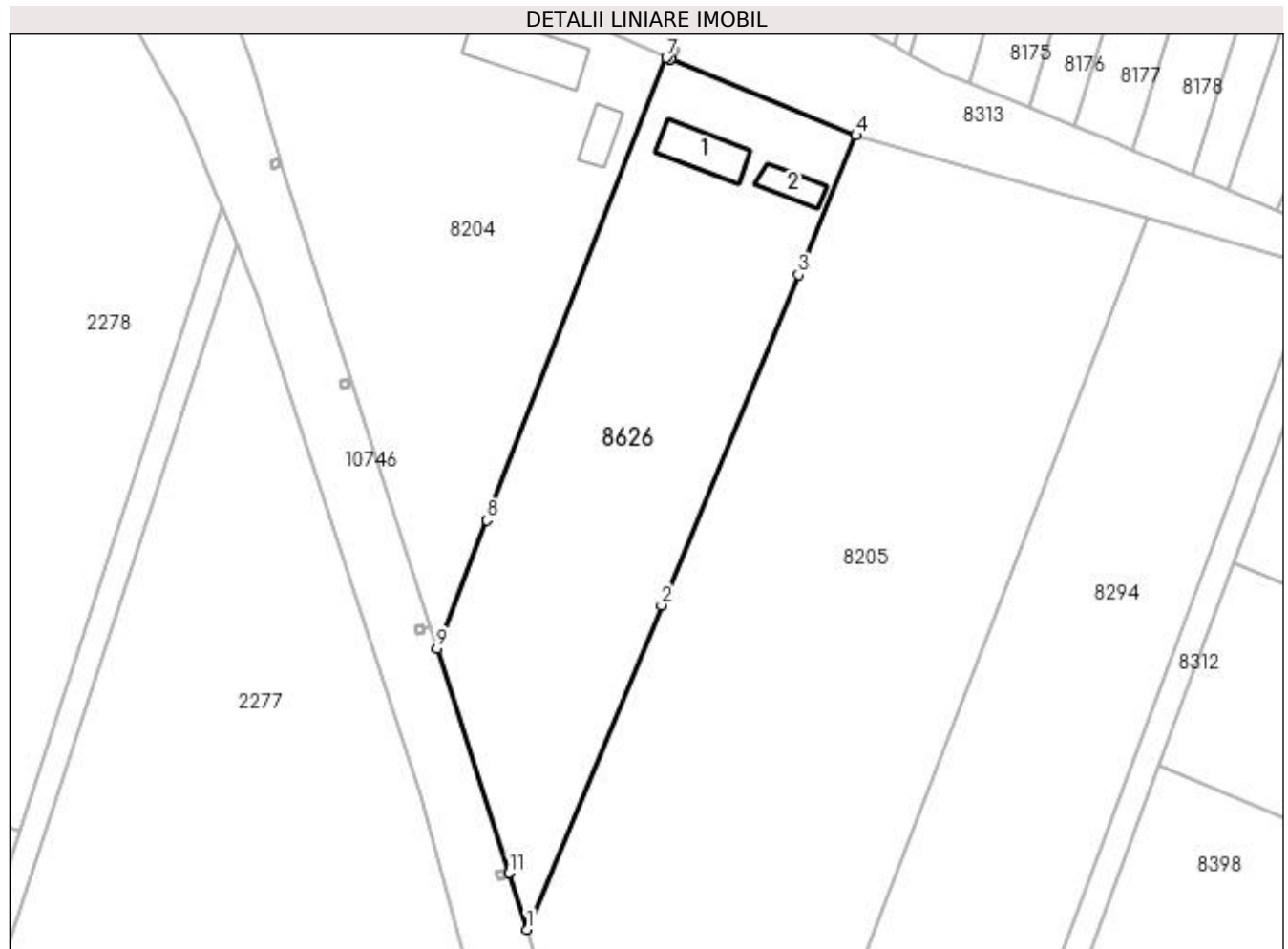
Inscrieri privind dezmembramintele dreptului de proprietate, drepturi reale de garanție și sarcini	Referințe
NU SUNT	

Anexa Nr. 1 La Partea I

Teren

Nr cadastral	Suprafața (mp)*	Observații / Referințe
31231	3.571	in CF a fost inregistrat in mod eronat T3 corect fiind T1

* Suprafața este determinată în planul de proiecție Stereo 70.



Date referitoare la teren

Crt	Categorie folosință	Intravilan	Suprafața (mp)	Tarla	Parcelă	Nr. topo	Observații / Referințe
1	curți construcții	DA	2.433	1	4, 5, 6, 6, 7, 8	-	
2	arabil	DA	1.138	1	4, 5, 6, 6, 7, 8	-	

Date referitoare la construcții

Crt	Număr	Destinație construcție	Supraf. (mp)	Situație juridică	Observații / Referințe
A1.1	31231-C1	construcții de locuințe	76	Cu acte	Nr. niveluri:1; S. construită la sol:76 mp; CASA DE LOCUIT CU SUPRAFAȚA CONSTRUITĂ DEFASURATA 76, ANUL CONSTRUIRII 1964, CONSTRUITĂ DIN PAIANTA SI ACOPERITA CU TIGLA ESTE COMPUSA DIN: 3 CAMERE, BUCATARIE SI 2 HOLURI.
A1.2	31231-C2	construcții anexa	40	Cu acte	Nr. niveluri:1; S. construită la sol:40 mp; ANEXA

Lungime Segmente

1) Valorile lungimilor segmentelor sunt obținute din proiecție în plan.

Punct început	X / Y	Punct sfârșit	X / Y	Lungime segment (** (m)
---------------	-------	---------------	-------	-------------------------

Punct început	X / Y	Punct sfârșit	X / Y	Lungime segment (** (m)
1	435.415,415 301.230,236	2	435.436,374 301.280,785	54.722
2	435.436,374 301.280,785	3	435.457,73 301.332,295	55.762
3	435.457,73 301.332,295	4	435.466,695 301.354,01	23.493
4	435.466,695 301.354,01	5	435.437,781 301.365,848	31.244
5	435.437,781 301.365,848	6	435.437,776 301.365,85	0.005
6	435.437,776 301.365,85	7	435.437,153 301.366,105	0.673
7	435.437,153 301.366,105	8	435.409,133 301.294,034	77.326
8	435.409,133 301.294,034	9	435.401,362 301.274,047	21.445
9	435.401,362 301.274,047	10	435.412,582 301.239,068	36.734
10	435.412,582 301.239,068	11	435.412,584 301.239,063	0.005
11	435.412,584 301.239,063	1	435.415,415 301.230,236	9.27

** Lungimile segmentelor sunt determinate în planul de proiecție Stereo 70 și sunt rotunjite la 1 milimetru.

*** Distanța dintre puncte este formată din segmente cumulate ce sunt mai mici decât valoarea 1 milimetru.

**DATE DESPRE IMOBILUL NR. 8627**

Oficiul de Cadastru și Publicitate Imobiliară DOLJ
Biroul de Cadastru și Publicitate Imobiliară Craiova

A. Partea I. Descrierea imobilului

TEREN Necunoscut

Adresa: Loc. Preajba De Jos, Jud. Dolj, T2,3, P19119

Nr. Crt	Nr cadastral Nr. topografic	Suprafața* (mp)	Observații / Referințe
A1		3.984	Sector cadastral:13 Teren imprejmuit;

Construcții

Crt	Nr cadastral Nr. topografic	Adresa	Observații / Referințe
A1.1		Loc. Preajba De Jos, Jud. Dolj, T2,3, P19119	Nr. niveluri:1; S. construita la sol:111 mp;
A1.2		Loc. Preajba De Jos, Jud. Dolj, T2,3, P19119	Nr. niveluri:1; S. construita la sol:16 mp;

B. Partea II. Proprietari și acte

Inscrieri privitoare la dreptul de proprietate și alte drepturi reale		Referințe
/		
Act Administrativ nr. TDP1586, din 13/02/2004 emis de CJSDPAT DOLJ;		
B1	Intabulare, drept de PROPRIETATE, dobandit prin Reconstituire, cota actuala 1/1, cota initiala 1/1 1) NĂUIU MARIN , LIPSA CNP	A1
Act Normativ nr. Legea 7, din 13/03/1996 emis de PARLAMENTUL ROMANIEI;		
B2	Intabulare, drept de PROPRIETATE, dobandit prin Lege, cota actuala 1/1, cota initiala 1/1 1) NĂUIU MARIN , LIPSA CNP	A1.1, A1.2

C. Partea III. SARCINI .

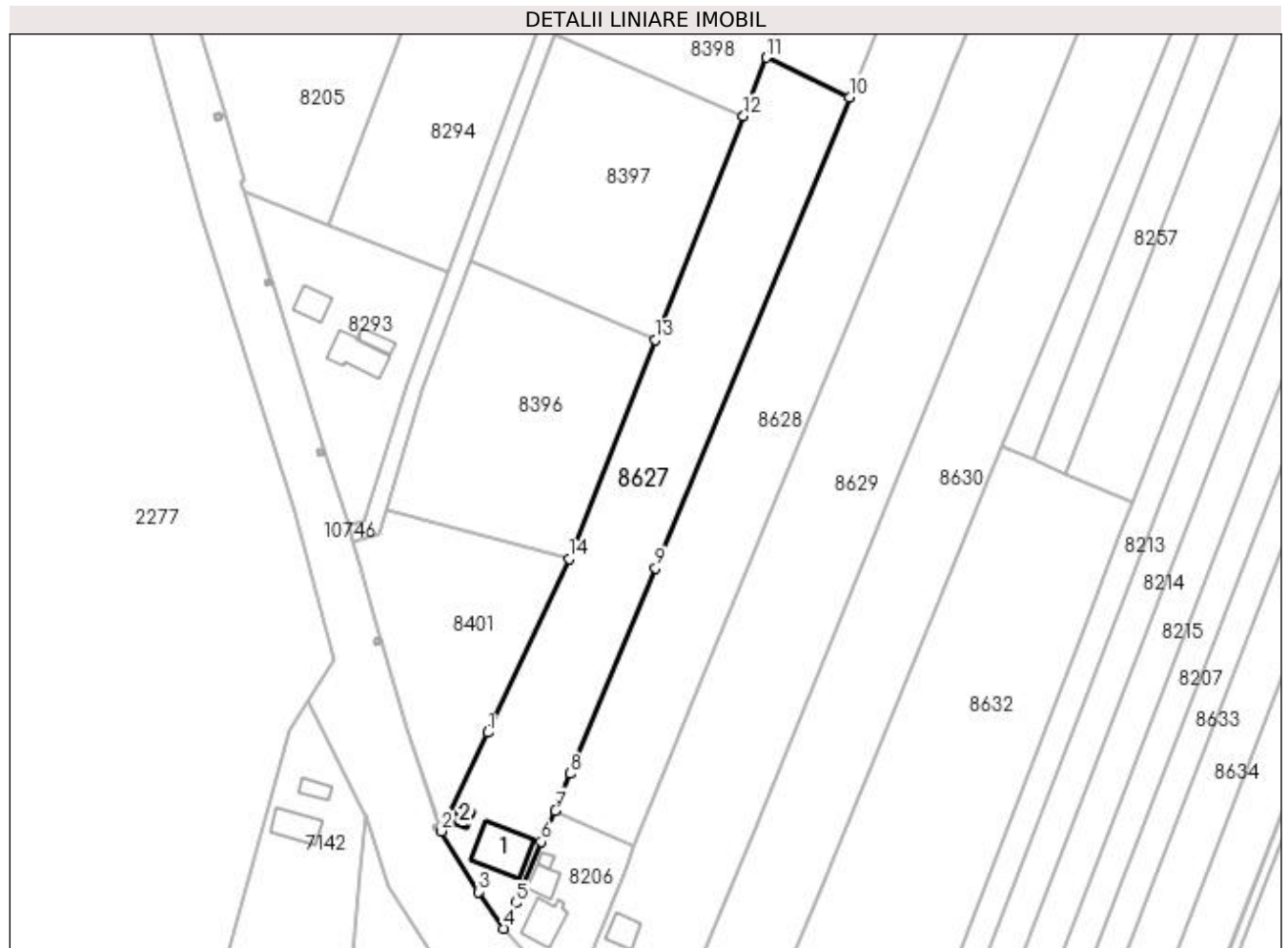
Inscrieri privind dezmembramintele dreptului de proprietate, drepturi reale de garanție și sarcini	Referințe
NU SUNT	

Anexa Nr. 1 La Partea I

Teren

Nr cadastral	Suprafața (mp)*	Observații / Referințe
	3.984	

* Suprafața este determinată în planul de proiecție Stereo 70.



Date referitoare la teren

Crt	Categorie folosință	Intra vilan	Suprafața (mp)	Tarla	Parcelă	Nr. topo	Observații / Referințe
1	curți constructii	DA	683	2	19	-	
2	arabil	NU	3.301	3	119	-	

Date referitoare la construcții

Crt	Număr	Destinație construcție	Supraf. (mp)	Situație juridică	Observații / Referințe
A1.1		construcții de locuințe	111	Cu acte	Nr. niveluri:1; S. construita la sol:111 mp;
A1.2		construcții anexa	16	Cu acte	Nr. niveluri:1; S. construita la sol:16 mp;

Lungime Segmente

1) Valorile lungimilor segmentelor sunt obținute din proiecție în plan.

Punct început	X / Y	Punct sfârșit	X / Y	Lungime segment (** (m)
1	435.484,356 301.058,667	2	435.473,869 301.036,31	24.694
2	435.473,869 301.036,31	3	435.482,243 301.022,521	16.133

Punct început	X / Y	Punct sfârșit	X / Y	Lungime segment (** (m)
3	435.482,243 301.022,521	4	435.488,022 301.014,216	10.118
4	435.488,022 301.014,216	5	435.490,737 301.020,011	6.399
5	435.490,737 301.020,011	6	435.496,522 301.033,865	15.013
6	435.496,522 301.033,865	7	435.499,7 301.040,992	7.803
7	435.499,7 301.040,992	8	435.503,155 301.049,349	9.043
8	435.503,155 301.049,349	9	435.522,451 301.096,022	50.505
9	435.522,451 301.096,022	10	435.566,491 301.202,806	115.509
10	435.566,491 301.202,806	11	435.547,643 301.211,82	20.893
11	435.547,643 301.211,82	12	435.542,432 301.198,59	14.219
12	435.542,432 301.198,59	13	435.522,4 301.147,73	54.663
13	435.522,4 301.147,73	14	435.502,854 301.098,105	53.336
14	435.502,854 301.098,105	1	435.484,356 301.058,667	43.561

** Lungimile segmentelor sunt determinate în planul de proiecție Stereo 70 și sunt rotunjite la 1 milimetru.

*** Distanța dintre puncte este formată din segmente cumulate ce sunt mai mici decât valoarea 1 milimetru.

**DATE DESPRE IMOBILUL NR. 8628**

Oficiul de Cadastru și Publicitate Imobiliară DOLJ
Biroul de Cadastru și Publicitate Imobiliară Craiova

A. Partea I. Descrierea imobilului

TEREN Necunoscut

Adresa: Loc. Preajba De Jos, Jud. Dolj, T3, P121, 127, 129

Nr. Crt	Nr cadastral Nr. topografic	Suprafața* (mp)	Observații / Referințe
A1		5.509	Sector cadastral:13 Teren neimprejmuț; Conform PUG aprobat prin HCL 28/2015, suprafata intravilan =4581 mp, suprafata extravilan =928 mp.

B. Partea II. Proprietari și acte

Inscrieri privitoare la dreptul de proprietate și alte drepturi reale		Referințe
/		
Act Administrativ nr. TDP527-2198, din 02/03/1994 emis de CJSDPAT DOLJ (Defunct conform certificat deces seria D.11, nr. 791390, data 06.10.2021);		
B1	Intabulare, drept de PROPRIETATE, dobandit prin Reconstituire, cota actuala 8/16, cota initiala 8/16 1) VIERU SMARANDACHE , LIPSA CNP 2) VIERU DUMITRU DEFUNCT:Da 3) VIERU FLOREA , LIPSA CNP	A1
Act Notarial nr. CM 114, din 03/08/1994 emis de BIN GUNESCU-TUDOR MARINELA-DANIELA;		
B2	Intabulare, drept de PROPRIETATE, dobandit prin Succesiune, cota actuala 2/16, cota initiala 2/16 1) VIERU CRĂCIUNA	A1
B3	Intabulare, drept de PROPRIETATE, dobandit prin Succesiune, cota actuala 3/16, cota initiala 3/16 1) NEAMȚU MARIANA	A1
B4	Intabulare, drept de PROPRIETATE, dobandit prin Succesiune, cota actuala 3/16, cota initiala 3/16 1) VIERU CONSTANTINA-MIHĂIȚĂ	A1

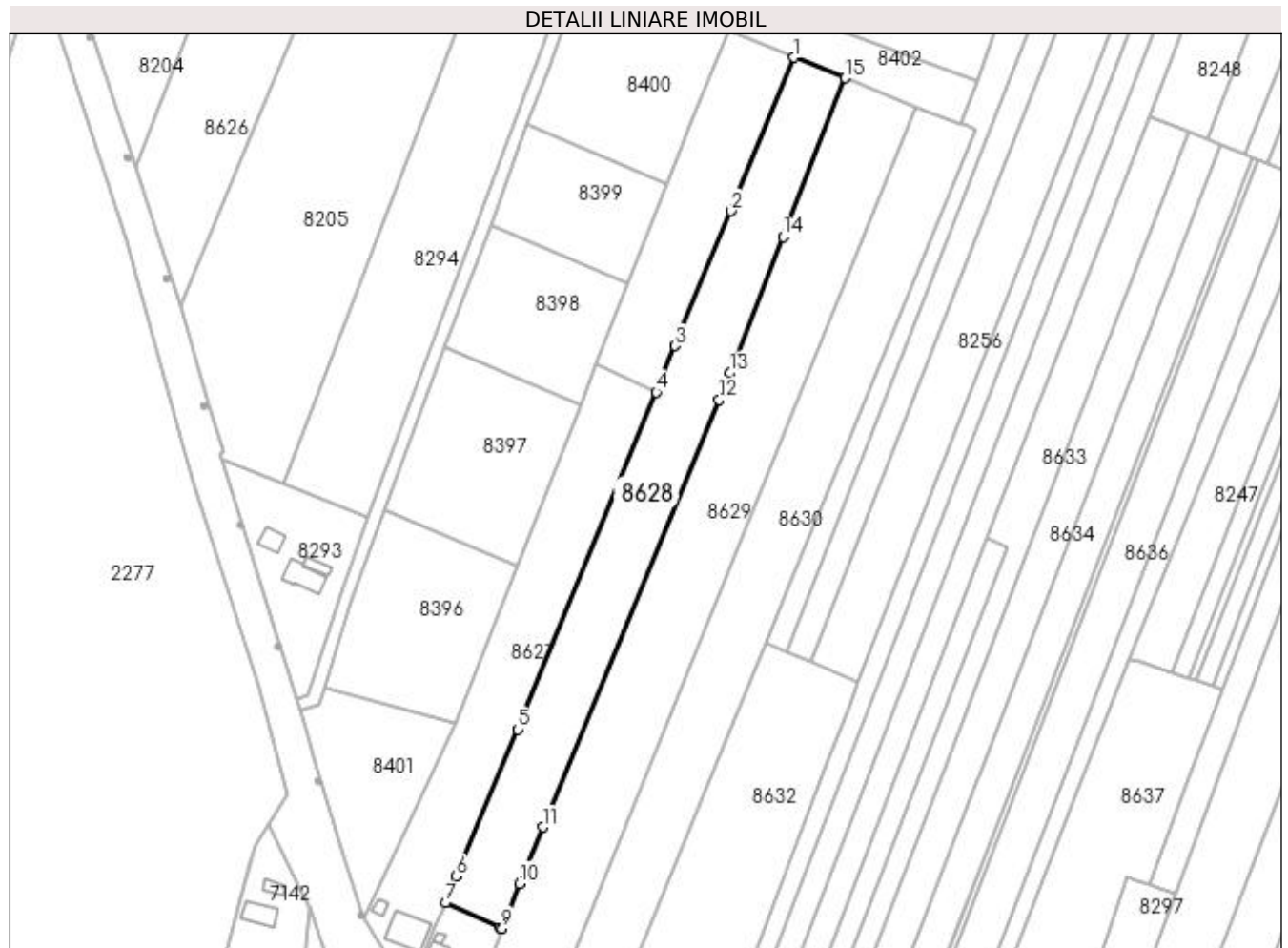
C. Partea III. SARCINI .

Inscrieri privind dezmembramintele dreptului de proprietate, drepturi reale de garanție și sarcini	Referințe
NU SUNT	

Anexa Nr. 1 La Partea I**Teren**

Nr cadastral	Suprafața (mp)*	Observații / Referințe
	5.509	Conform PUG aprobat prin HCL 28/2015, suprafața intravilan =4581 mp, suprafața extravilan =928 mp.

* Suprafața este determinată în planul de proiecție Stereo 70.

**Date referitoare la teren**

Crt	Categorie folosință	Intra vilan	Suprafața (mp)	Tarla	Parcelă	Nr. topo	Observații / Referințe
1	arabil	DA	4.581	3	121, 127, 129	-	
2	arabil	NU	928	3	121, 127, 129	-	

Lungime Segmente

1) Valorile lungimilor segmentelor sunt obținute din proiecție în plan.

Punct început	X / Y	Punct sfârșit	X / Y	Lungime segment (** (m)
1	435.610,205 301.308,802	2	435.590,15 301.260,174	52.601
2	435.590,15 301.260,174	3	435.572,52 301.217,425	46.242
3	435.572,52 301.217,425	4	435.566,491 301.202,806	15.813
4	435.566,491 301.202,806	5	435.522,451 301.096,022	115.509

Punct început	X / Y	Punct sfârşit	X / Y	Lungime segment (** (m)
5	435.522,451 301.096,022	6	435.503,155 301.049,349	50.505
6	435.503,155 301.049,349	7	435.499,7 301.040,992	9.043
7	435.499,7 301.040,992	8	435.516,881 301.033,205	18.863
8	435.516,881 301.033,205	9	435.517,611 301.032,874	0.802
9	435.517,611 301.032,874	10	435.523,205 301.047,114	15.299
10	435.523,205 301.047,114	11	435.530,484 301.065,028	19.336
11	435.530,484 301.065,028	12	435.586,408 301.200,304	146.38
12	435.586,408 301.200,304	13	435.589,772 301.208,873	9.206
13	435.589,772 301.208,873	14	435.606,692 301.251,974	46.303
14	435.606,692 301.251,974	15	435.626,441 301.302,282	54.046
15	435.626,441 301.302,282	1	435.610,205 301.308,802	17.496

** Lungimile segmentelor sunt determinate în planul de proiecție Stereo 70 și sunt rotunjite la 1 milimetru.

*** Distanța dintre puncte este formată din segmente cumulate ce sunt mai mici decât valoarea 1 milimetru.

**DATE DESPRE IMOBILUL NR. 8629**

Oficiul de Cadastru și Publicitate Imobiliară DOLJ
Biroul de Cadastru și Publicitate Imobiliară Craiova

A. Partea I. Descrierea imobilului

TEREN Necunoscut

Adresa: Loc. Preajba De Jos, Jud. Dolj, T2,3, P21, 122

Nr. Crt	Nr cadastral Nr. topografic	Suprafața* (mp)	Observații / Referințe
A1		7.895	Sector cadastral:13 Teren imprejmuit; Conform PUG aprobat prin HCL 28/2015, suprafata intravilan =5258 mp, suprafata extravilan =2637 mp.

Construcții

Crt	Nr cadastral Nr. topografic	Adresa	Observații / Referințe
A1.1		Loc. Preajba De Jos, Jud. Dolj, T2,3, P21, 122	Nr. niveluri:1; S. construita la sol:82 mp;
A1.2		Loc. Preajba De Jos, Jud. Dolj, T2,3, P21, 122	Nr. niveluri:1; S. construita la sol:39 mp;

B. Partea II. Proprietari și acte

Inscrieri privitoare la dreptul de proprietate și alte drepturi reale		Referințe
/		
Act Administrativ nr. TDP513-2198, din 02/03/1994 emis de CJSDPAT DOLJ;		
B1	Intabulare, drept de PROPRIETATE, dobandit prin Reconstituire, cota actuala 1/1, cota initiala 1/1 1) PREDĂ DUMITRU, LIPSA CNP	A1
Act Normativ nr. Legea 7, din 13/03/1996 emis de PARLAMENTUL ROMANIEI;		
B2	Intabulare, drept de PROPRIETATE, dobandit prin Lege, cota actuala 1/1, cota initiala 1/1 1) PREDĂ DUMITRU, LIPSA CNP	A1.1, A1.2

C. Partea III. SARCINI .

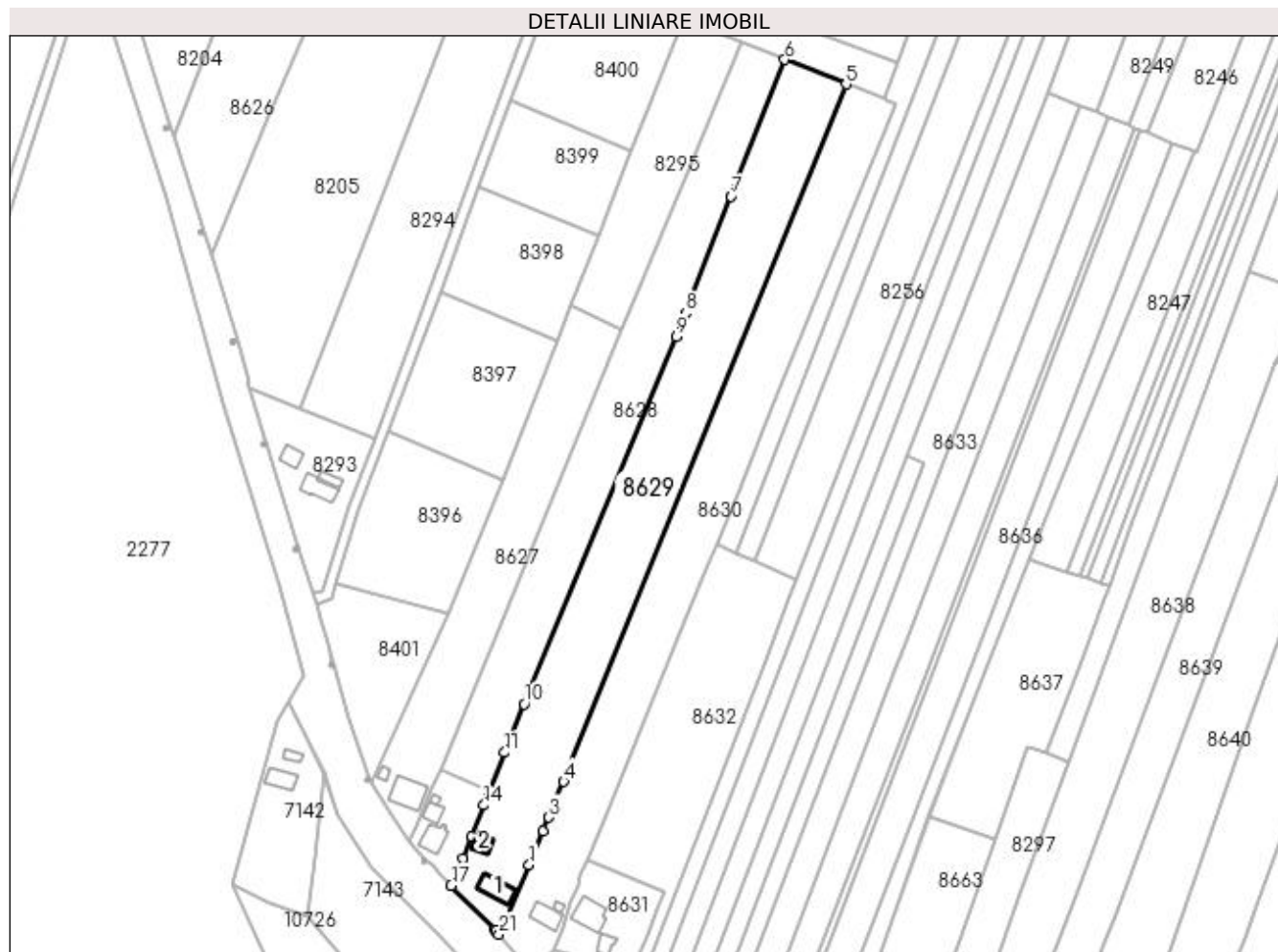
Inscrieri privind dezmembramintele dreptului de proprietate, drepturi reale de garanție și sarcini	Referințe
NU SUNT	

Anexa Nr. 1 La Partea I

Teren

Nr cadastral	Suprafaţa (mp)*	Observaţii / Referinţe
	7.895	Conform PUG aprobat prin HCL 28/2015, suprafata intravilan =5258 mp, suprafata extravilan =2637 mp.

* Suprafaţa este determinată în planul de proiecţie Stereo 70.



Date referitoare la teren

Crt	Categorie folosinţă	Intra vilan	Suprafaţa (mp)	Tarla	Parcelă	Nr. topo	Observaţii / Referinţe
1	curţi construcţii	DA	866	2	21	-	
2	arabil	DA	4.392	3	122	-	
3	arabil	NU	2.637	3	122	-	

Date referitoare la construcţii

Crt	Număr	Destinaţie construcţie	Supraf. (mp)	Situaţie juridică	Observaţii / Referinţe
A1.1		construcţii de locuinţe	82	Cu acte	Nr. niveluri:1; S. construita la sol:82 mp;
A1.2		construcţii anexa	39	Cu acte	Nr. niveluri:1; S. construita la sol:39 mp;

Lungime Segmente

1) Valorile lungimilor segmentelor sunt obţinute din proiecţie în plan.

Punct început	X / Y	Punct sfârşit	X / Y	Lungime segment (** (m)
1	435.532,279 301.005,819	2	435.537,47 301.018,292	13.51

Punct început	X / Y	Punct sfârşit	X / Y	Lungime segment (** (m)
2	435.537,47 301.018,292	3	435.539,546 301.023,28	5.403

Punct început	X / Y	Punct sfârșit	X / Y	Lungime segment (** (m)
3	435.539,546 301.023,28	4	435.544,982 301.036,341	14.147
5	435.648,963 301.293,238	6	435.626,441 301.302,282	24.27
7	435.606,692 301.251,974	8	435.589,772 301.208,873	46.303
9	435.586,408 301.200,304	10	435.530,484 301.065,028	146.38
11	435.523,205 301.047,114	12	435.517,611 301.032,874	15.299
13	435.517,563 301.032,751	14	435.515,631 301.027,772	5.341
15	435.511,151 301.016,227	16	435.507,734 301.008,042	8.87
17	435.503,56 300.998,093	18	435.519,612 300.981,9	22.801
19	435.520,025 300.981,45	20	435.520,029 300.981,446	0.006
21	435.521,181 300.980,189	1	435.532,279 301.005,819	27.93

Punct început	X / Y	Punct sfârșit	X / Y	Lungime segment (** (m)
4	435.544,982 301.036,341	5	435.648,963 301.293,238	277.143
6	435.626,441 301.302,282	7	435.606,692 301.251,974	54.046
8	435.589,772 301.208,873	9	435.586,408 301.200,304	9.206
10	435.530,484 301.065,028	11	435.523,205 301.047,114	19.336
12	435.517,611 301.032,874	13	435.517,563 301.032,751	0.132
14	435.515,631 301.027,772	15	435.511,151 301.016,227	12.384
16	435.507,734 301.008,042	17	435.503,56 300.998,093	10.789
18	435.519,612 300.981,9	19	435.520,025 300.981,45	0.611
20	435.520,029 300.981,446	21	435.521,181 300.980,189	1.705

** Lungimile segmentelor sunt determinate în planul de proiecție Stereo 70 și sunt rotunjite la 1 milimetru.

*** Distanța dintre puncte este formată din segmente cumulate ce sunt mai mici decât valoarea 1 milimetru.

**DATE DESPRE IMOBILUL NR. 8630**

Oficiul de Cadastru și Publicitate Imobiliară DOLJ
Biroul de Cadastru și Publicitate Imobiliară Craiova

A. Partea I. Descrierea imobilului

TEREN Necunoscut

Adresa: Loc. Preajba De Jos, Jud. Dolj, T2,3, P22,23,123

Nr. Crt	Nr cadastral Nr. topografic	Suprafața* (mp)	Observații / Referințe
A1		6.684	Sector cadastral:13 Teren imprejmuit; Conform PUG aprobat prin HCL 28/2015, suprafata intravilan =3822 mp, suprafata extravilan =2862 mp.

Construcții

Crt	Nr cadastral Nr. topografic	Adresa	Observații / Referințe
A1.1		Loc. Preajba De Jos, Jud. Dolj, T2,3, P22, 23,123	Nr. niveluri:1; S. construita la sol:70 mp;
A1.2		Loc. Preajba De Jos, Jud. Dolj, T2,3, P22, 23,123	Nr. niveluri:1; S. construita la sol:11 mp;

B. Partea II. Proprietari și acte

Inscrieri privitoare la dreptul de proprietate și alte drepturi reale		Referințe
/		
Act Administrativ nr. TDP369-2180, din 03/02/1994 emis de CJSDPAT DOLJ;		
B1	Intabulare, drept de PROPRIETATE, dobandit prin Reconstituire, cota actuala 1/1, cota initiala 1/1 1) TOȘA ION, LIPSA CNP	A1
Act Normativ nr. Legea 7, din 13/03/1996 emis de PARLAMENTUL ROMANIEI;		
B2	Intabulare, drept de PROPRIETATE, dobandit prin Lege, cota actuala 1/1, cota initiala 1/1 1) TOȘA ION, LIPSA CNP	A1.1, A1.2

C. Partea III. SARCINI .

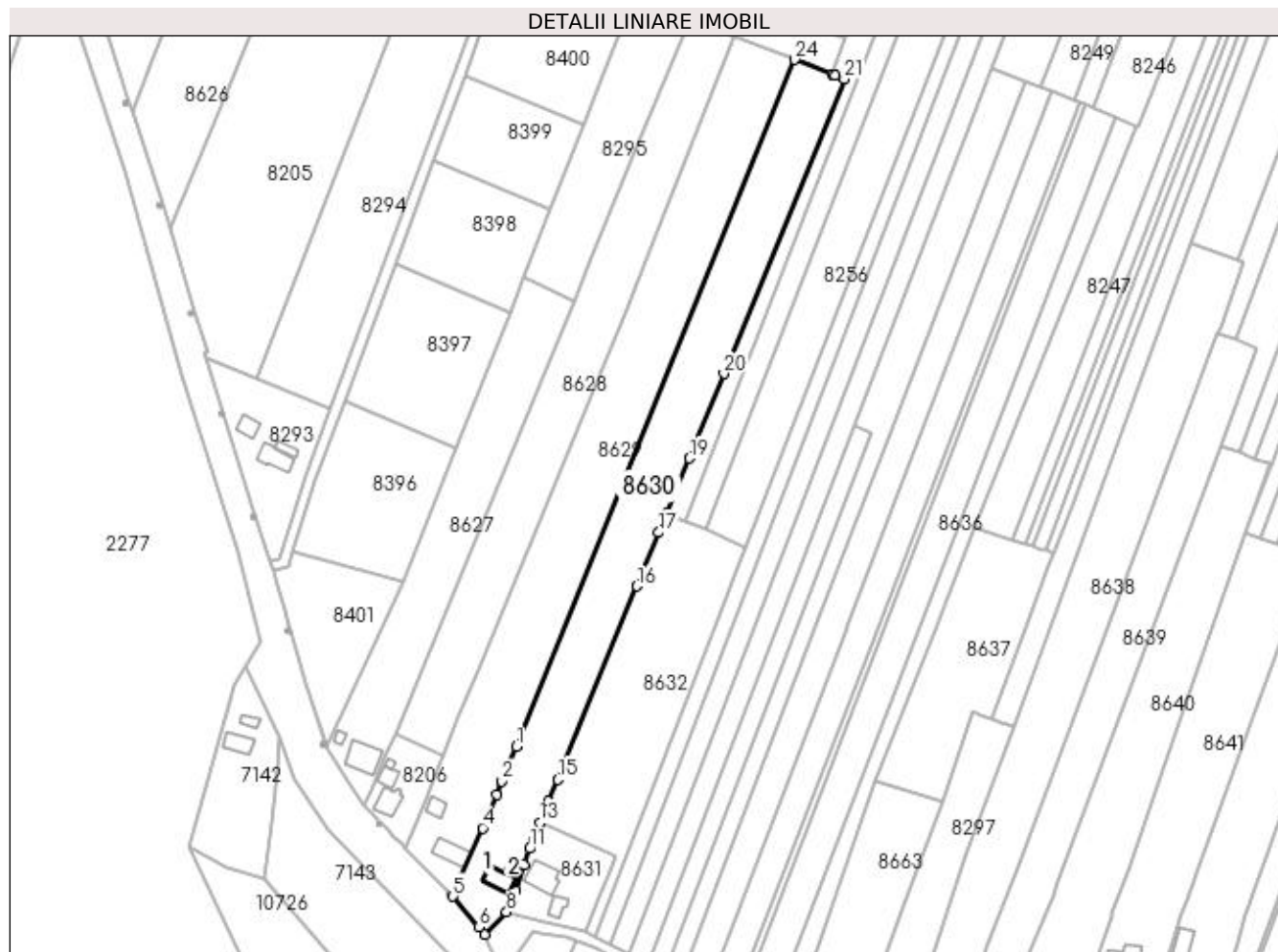
Inscrieri privind dezmembramintele dreptului de proprietate, drepturi reale de garanție și sarcini	Referințe
NU SUNT	

Anexa Nr. 1 La Partea I

Teren

Nr cadastral	Suprafața (mp)*	Observații / Referințe
	6.684	Conform PUG aprobat prin HCL 28/2015, suprafața intravilan = 3822 mp, suprafața extravilan = 2862 mp.

* Suprafața este determinată în planul de proiecție Stereo 70.



Date referitoare la teren

Crt	Categorie folosință	Intra vilan	Suprafața (mp)	Tarla	Parcelă	Nr. topo	Observații / Referințe
1	curți construcții	DA	640	2	22	-	
2	arabil	DA	3.182	2	23	-	
3	arabil	NU	2.862	3	123	-	

Date referitoare la construcții

Crt	Număr	Destinație construcție	Supraf. (mp)	Situație juridică	Observații / Referințe
A1.1		construcții de locuințe	70	Cu acte	Nr. niveluri:1; S. construită la sol:70 mp;
A1.2		construcții anexa	11	Cu acte	Nr. niveluri:1; S. construită la sol:11 mp;

Lungime Segmente

1) Valorile lungimilor segmentelor sunt obținute din proiecție în plan.

Punct început	X / Y	Punct sfârșit	X / Y	Lungime segment (** (m)
1	435.544,982 301.036,341	2	435.539,546 301.023,28	14.147

Punct început	X / Y	Punct sfârșit	X / Y	Lungime segment (** (m)
2	435.539,546 301.023,28	3	435.537,47 301.018,292	5.403

Punct început	X / Y	Punct sfârșit	X / Y	Lungime segment (** (m))
3	435.537,47 301.018,292	4	435.532,279 301.005,819	13.51
5	435.521,181 300.980,189	6	435.530,865 300.968,736	14.998
7	435.532,94 300.966,061	8	435.541,292 300.974,377	11.786
9	435.544,51 300.982,621	10	435.547,869 300.992,118	10.074
11	435.549,996 300.998,128	12	435.551,319 301.001,868	3.967
13	435.553,726 301.007,742	14	435.556,991 301.015,707	8.608
15	435.560,374 301.023,962	16	435.590,0 301.096,248	78.121
17	435.598,225 301.116,318	18	435.601,214 301.123,611	7.882
19	435.609,605 301.144,083	20	435.622,538 301.175,73	34.188
21	435.667,616 301.286,028	22	435.664,048 301.287,407	3.825
23	435.663,259 301.287,712	24	435.648,963 301.293,238	15.327

Punct început	X / Y	Punct sfârșit	X / Y	Lungime segment (** (m))
4	435.532,279 301.005,819	5	435.521,181 300.980,189	27.93
6	435.530,865 300.968,736	7	435.532,94 300.966,061	3.385
8	435.541,292 300.974,377	9	435.544,51 300.982,621	8.85
10	435.547,869 300.992,118	11	435.549,996 300.998,128	6.375
12	435.551,319 301.001,868	13	435.553,726 301.007,742	6.348
14	435.556,991 301.015,707	15	435.560,374 301.023,962	8.921
16	435.590,0 301.096,248	17	435.598,225 301.116,318	21.69
18	435.601,214 301.123,611	19	435.609,605 301.144,083	22.125
20	435.622,538 301.175,73	21	435.667,616 301.286,028	119.154
22	435.664,048 301.287,407	23	435.663,259 301.287,712	0.846
24	435.648,963 301.293,238	1	435.544,982 301.036,341	277.143

** Lungimile segmentelor sunt determinate în planul de proiecție Stereo 70 și sunt rotunjite la 1 milimetru.

*** Distanța dintre puncte este formată din segmente cumulate ce sunt mai mici decât valoarea 1 milimetru.

**DATE DESPRE IMOBILUL NR. 8631**

Oficiul de Cadastru și Publicitate Imobiliară DOLJ
Biroul de Cadastru și Publicitate Imobiliară Craiova

A. Partea I. Descrierea imobilului

TEREN Necunoscut

Adresa: Loc. Preajba De Jos, Jud. Dolj, T2,3, P24,124/1

Nr. Crt	Nr cadastral Nr. topografic	Suprafața* (mp)	Observații / Referințe
A1		1.003	Sector cadastral:13 Teren imprejmuit; Conform PUG aprobat prin HCL 28/2015, suprafata intravilan = 778 mp, suprafata extravilan =225 mp.

Construcții

Crt	Nr cadastral Nr. topografic	Adresa	Observații / Referințe
A1.1		Loc. Preajba De Jos, Jud. Dolj, T2,3, P24, 124/1	Nr. niveluri:1; S. construita la sol:99 mp;
A1.2		Loc. Preajba De Jos, Jud. Dolj, T2,3, P24, 124/1	Nr. niveluri:1; S. construita la sol:37 mp;

B. Partea II. Proprietari și acte

Inscrieri privitoare la dreptul de proprietate și alte drepturi reale		Referințe
/		
Act Administrativ nr. TDP360-2180, din 01/02/1994 emis de CJSDPAT DOLJ;		
B1	Intabulare, drept de PROPRIETATE, dobandit prin Reconstituire, cota actuala 1/1, cota initiala 1/1 1) SMARANDE CONSTANTIN, LIPSA CNP	A1
Act Normativ nr. Legea 7, din 13/03/1996 emis de PARLAMENTUL ROMANIEI;		
B2	Intabulare, drept de PROPRIETATE, dobandit prin Lege, cota actuala 1/1, cota initiala 1/1 1) SMARANDE CONSTANTIN, LIPSA CNP	A1.1, A1.2

C. Partea III. SARCINI .

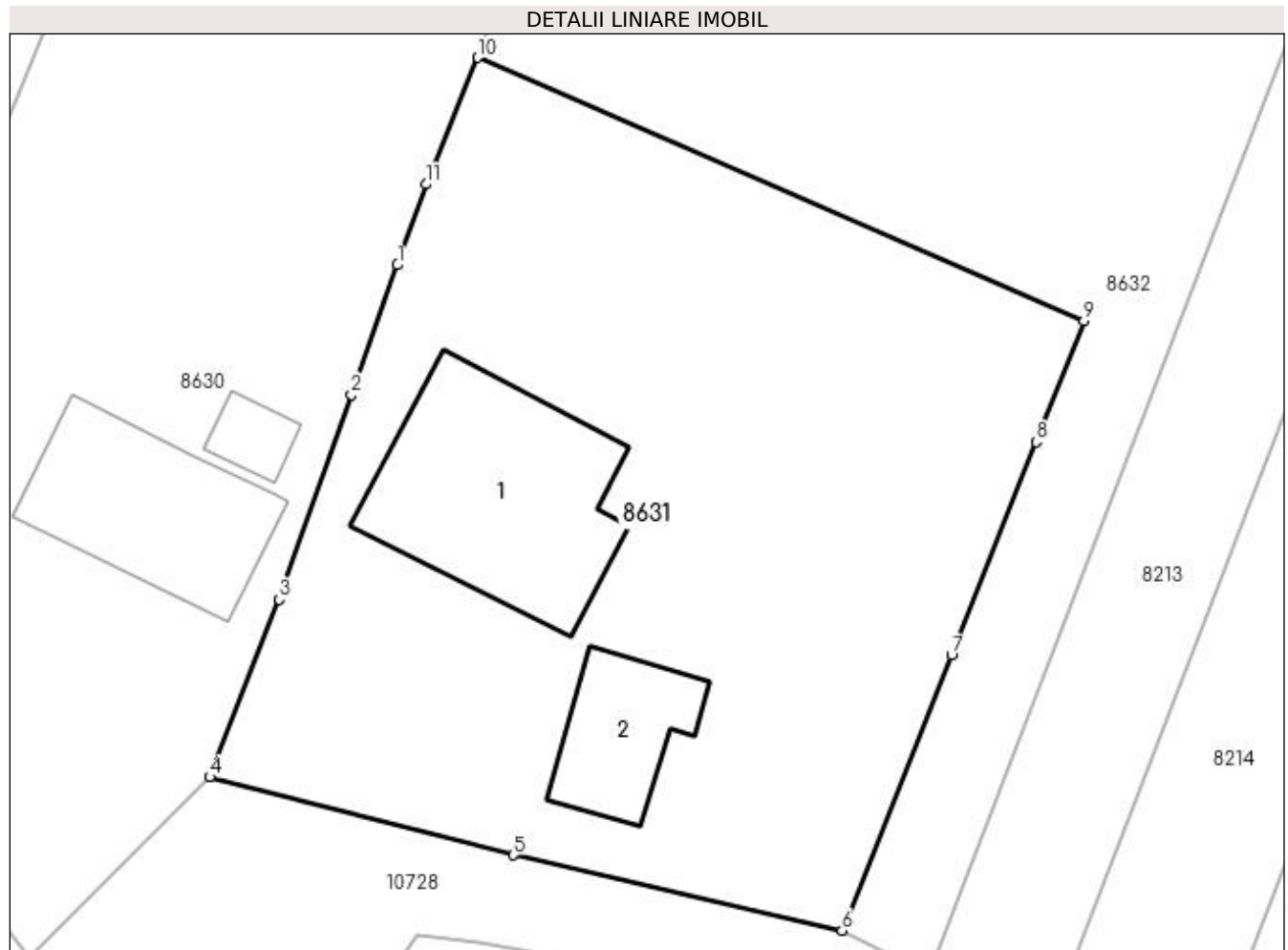
Inscrieri privind dezmembramintele dreptului de proprietate, drepturi reale de garanție și sarcini	Referințe
NU SUNT	

Anexa Nr. 1 La Partea I

Teren

Nr cadastral	Suprafața (mp)*	Observații / Referințe
	1.003	Conform PUG aprobat prin HCL 28/2015, suprafața intravilan = 778 mp, suprafața extravilan = 225 mp.

* Suprafața este determinată în planul de proiecție Stereo 70.



Date referitoare la teren

Crt	Categorie folosință	Intra vilan	Suprafața (mp)	Tarla	Parcelă	Nr. topo	Observații / Referințe
1	curți construcții	DA	490	2	24	-	
2	arabil	DA	288	3	124/1	-	
3	arabil	NU	225	3	124/1	-	

Date referitoare la construcții

Crt	Număr	Destinație construcție	Supraf. (mp)	Situație juridică	Observații / Referințe
A1.1		construcții de locuințe	99	Cu acte	Nr. niveluri:1; S. construita la sol:99 mp;
A1.2		construcții anexa	37	Cu acte	Nr. niveluri:1; S. construita la sol:37 mp;

Lungime Segmente

1) Valorile lungimilor segmentelor sunt obținute din proiecție în plan.

Punct început	X / Y	Punct sfârșit	X / Y	Lungime segment (** (m)
1	435.549,996 300.998,128	2	435.547,869 300.992,118	6.375

Punct început	X / Y	Punct sfârșit	X / Y	Lungime segment (** (m)
2	435.547,869 300.992,118	3	435.544,51 300.982,621	10.074
3	435.544,51 300.982,621	4	435.541,292 300.974,377	8.85
4	435.541,292 300.974,377	5	435.555,362 300.970,763	14.527
5	435.555,362 300.970,763	6	435.570,62 300.967,275	15.652
6	435.570,62 300.967,275	7	435.575,715 300.980,029	13.734
7	435.575,715 300.980,029	8	435.579,632 300.989,925	10.643
8	435.579,632 300.989,925	9	435.581,849 300.995,533	6.03
9	435.581,849 300.995,533	10	435.553,726 301.007,742	30.659
10	435.553,726 301.007,742	11	435.551,319 301.001,868	6.348
11	435.551,319 301.001,868	1	435.549,996 300.998,128	3.967

** Lungimile segmentelor sunt determinate în planul de proiecție Stereo 70 și sunt rotunjite la 1 milimetru.

*** Distanța dintre puncte este formată din segmente cumulate ce sunt mai mici decât valoarea 1 milimetru.

**DATE DESPRE IMOBILUL NR. 8632**

Oficiul de Cadastru și Publicitate Imobiliară DOLJ
Biroul de Cadastru și Publicitate Imobiliară Craiova

A. Partea I. Descrierea imobilului

TEREN Necunoscut

Adresa: Loc. Preajba De Jos, Jud. Dolj, T3, P126128

Nr. Crt	Nr cadastral Nr. topografic	Suprafața* (mp)	Observații / Referințe
A1		4.318	Sector cadastral:13 Teren neimprejmuit; Conform PUG aprobat prin HCL 28/2015, suprafata intravilan =744 mp, suprafata extravilan = 3574mp.

B. Partea II. Proprietari și acte

Inscrieri privitoare la dreptul de proprietate și alte drepturi reale	Referințe
/	
Act Notarial nr. CM 149, din 10/09/2014 emis de SPN Doina Făurar;	
B1	A1
Intabulare, drept de PROPRIETATE, dobandit prin Succesiune, cota actuala 1/1, cota initiala 1/1 1) IVAN GHEORGHE	

C. Partea III. SARCINI .

Inscrieri privind dezmembramintele dreptului de proprietate, drepturi reale de garanție și sarcini	Referințe
NU SUNT	

Anexa Nr. 1 La Partea I

Teren

Nr cadastral	Suprafața (mp)*	Observații / Referințe
	4.318	Conform PUG aprobat prin HCL 28/2015, suprafața intravilan = 744 mp, suprafața extravilan = 3574mp.

* Suprafața este determinată în planul de proiecție Stereo 70.



Date referitoare la teren

Crt	Categorie folosință	Intra vilan	Suprafața (mp)	Tarla	Parcelă	Nr. topo	Observații / Referințe
1	arabil	DA	744	3	126	-	
2	arabil	NU	3.574	3	128	-	

Lungime Segmente

1) Valorile lungimilor segmentelor sunt obținute din proiecție în plan.

Punct început	X / Y	Punct sfârșit	X / Y	Lungime segment (** (m)
1	435.574,665 300.965,225	2	435.619,991 301.083,228	126.409
2	435.619,991 301.083,228	3	435.627,876 301.103,757	21.991
3	435.627,876 301.103,757	4	435.630,621 301.110,845	7.601
4	435.630,621 301.110,845	5	435.615,537 301.117,393	16.444

Punct început	X / Y	Punct sfârșit	X / Y	Lungime segment (** (m)
5	435.615,537 301.117,393	6	435.608,112 301.120,617	8.095
6	435.608,112 301.120,617	7	435.601,214 301.123,611	7.52
7	435.601,214 301.123,611	8	435.598,225 301.116,318	7.882
8	435.598,225 301.116,318	9	435.590,0 301.096,248	21.69
9	435.590,0 301.096,248	10	435.560,374 301.023,962	78.121
10	435.560,374 301.023,962	11	435.556,991 301.015,707	8.921
11	435.556,991 301.015,707	12	435.553,726 301.007,742	8.608
12	435.553,726 301.007,742	13	435.581,849 300.995,533	30.659
13	435.581,849 300.995,533	14	435.579,632 300.989,925	6.03
14	435.579,632 300.989,925	15	435.575,715 300.980,029	10.643
15	435.575,715 300.980,029	16	435.570,62 300.967,275	13.734
16	435.570,62 300.967,275	1	435.574,665 300.965,225	4.535

** Lungimile segmentelor sunt determinate în planul de proiecție Stereo 70 și sunt rotunjite la 1 milimetru.

*** Distanța dintre puncte este formată din segmente cumulate ce sunt mai mici decât valoarea 1 milimetru.

**DATE DESPRE IMOBILUL NR. 8633**

Oficiul de Cadastru și Publicitate Imobiliară DOLJ
 Biroul de Cadastru și Publicitate Imobiliară Craiova

A. Partea I. Descrierea imobilului

TEREN Extravilan

Adresa: Jud. Dolj, T3, P135138

Nr. Crt	Nr cadastral Nr. topografic	Suprafața* (mp)	Observații / Referințe
A1		3.372	Sector cadastral:13 Teren neimprejmuit;

B. Partea II. Proprietari și acte

Inscrieri privitoare la dreptul de proprietate și alte drepturi reale	Referințe
/	
Act Notarial nr. CM 08, din 02/01/2019 emis de SPN Defta;	
B1	A1
Intabulare, drept de PROPRIETATE, dobandit prin Succesiune, cota actuala 1/1, cota initiala 1/1 1) DINCĂ EUGEN	

C. Partea III. SARCINI .

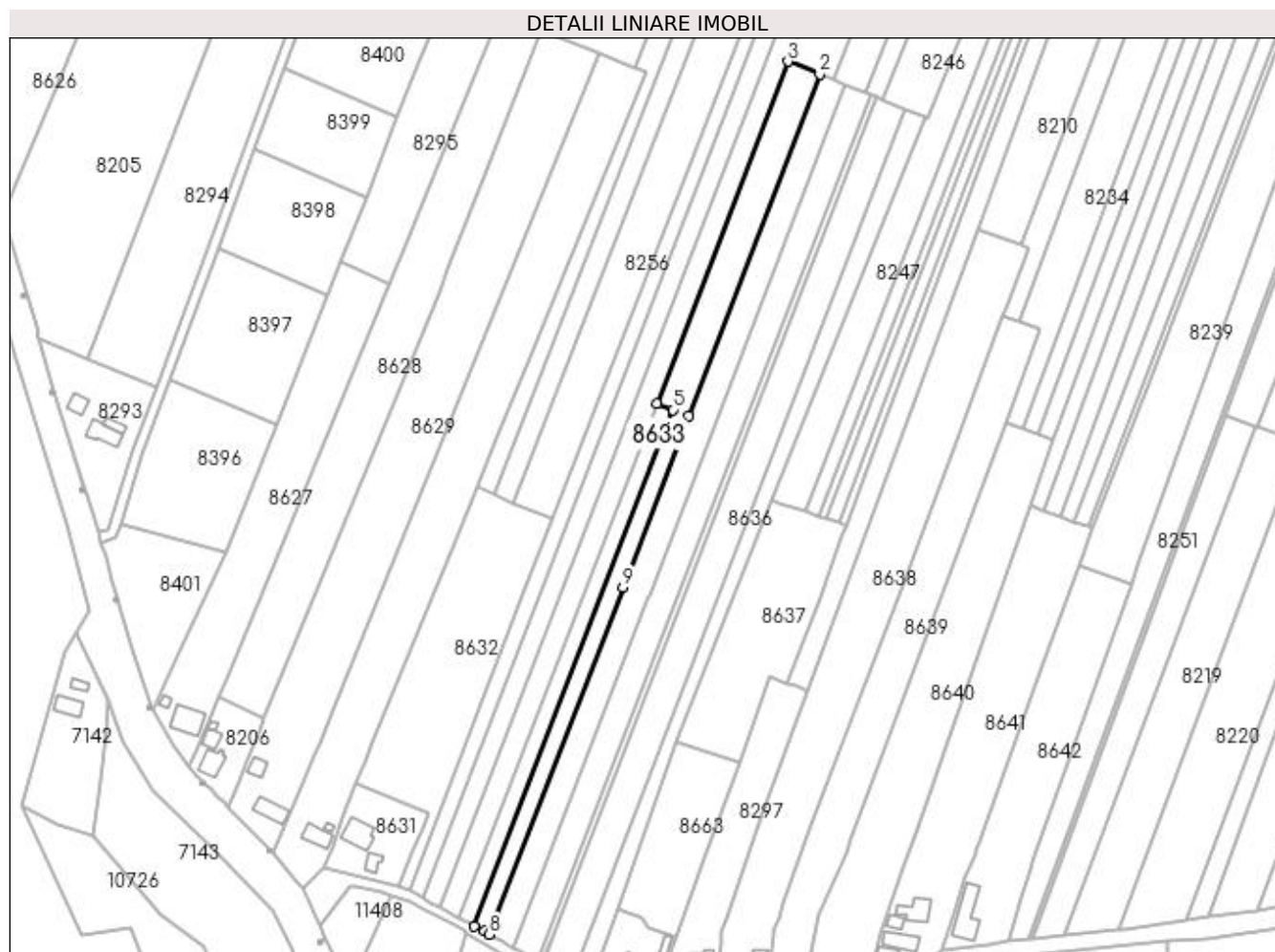
Inscrieri privind dezmembramintele dreptului de proprietate, drepturi reale de garanție și sarcini	Referințe
NU SUNT	

Anexa Nr. 1 La Partea I

Teren

Nr cadastral	Suprafața (mp)*	Observații / Referințe
	3.372	

* Suprafața este determinată în planul de proiecție Stereo 70.



Date referitoare la teren

Crt	Categorie folosință	Intra vilan	Suprafața (mp)	Tarla	Parcelă	Nr. topo	Observații / Referințe
1	arabil	NU	1.448	3	135	-	
2	arabil	NU	1.924	3	138	-	

Lungime Segmente

1) Valorile lungimilor segmentelor sunt obținute din proiecție în plan.

Punct început	X / Y	Punct sfârșit	X / Y	Lungime segment (** (m)
1	435.684,027 301.151,333	2	435.735,48 301.285,286	143.495
2	435.735,48 301.285,286	3	435.723,046 301.290,309	13.41
3	435.723,046 301.290,309	4	435.671,593 301.156,356	143.495
4	435.671,593 301.156,356	5	435.677,842 301.153,831	6.74

Punct început	X / Y	Punct sfârșit	X / Y	Lungime segment (** (m)
5	435.677,842 301.153,831	6	435.600,13 300.951,513	216.73
6	435.600,13 300.951,513	7	435.603,966 300.949,448	4.357
7	435.603,966 300.949,448	8	435.606,011 300.948,225	2.383
8	435.606,011 300.948,225	9	435.658,283 301.084,31	145.779
9	435.658,283 301.084,31	1	435.684,027 301.151,333	71.797

** Lungimile segmentelor sunt determinate în planul de proiecție Stereo 70 și sunt rotunjite la 1 milimetru.

*** Distanța dintre puncte este formată din segmente cumulate ce sunt mai mici decât valoarea 1 milimetru.

**DATE DESPRE IMOBILUL NR. 8634**

Oficiul de Cadastru și Publicitate Imobiliară DOLJ
Biroul de Cadastru și Publicitate Imobiliară Craiova

A. Partea I. Descrierea imobilului

TEREN Extravilan

Adresa: Jud. Dolj, T3, P136,P139

Nr. Crt	Nr cadastral Nr. topografic	Suprafața* (mp)	Observații / Referințe
A1		3.906	Sector cadastral:13 Teren neimprejmuit;

B. Partea II. Proprietari și acte

Inscrieri privitoare la dreptul de proprietate și alte drepturi reale	Referințe
/	
Act Notarial nr. CM 51, din 16/07/2020 emis de SPN Doina Făurar;	
B1	A1
Intabulare, drept de PROPRIETATE, dobandit prin Succesiune, cota actuala 1/1, cota initiala 1/1 1) VOICU FLORENTIN	

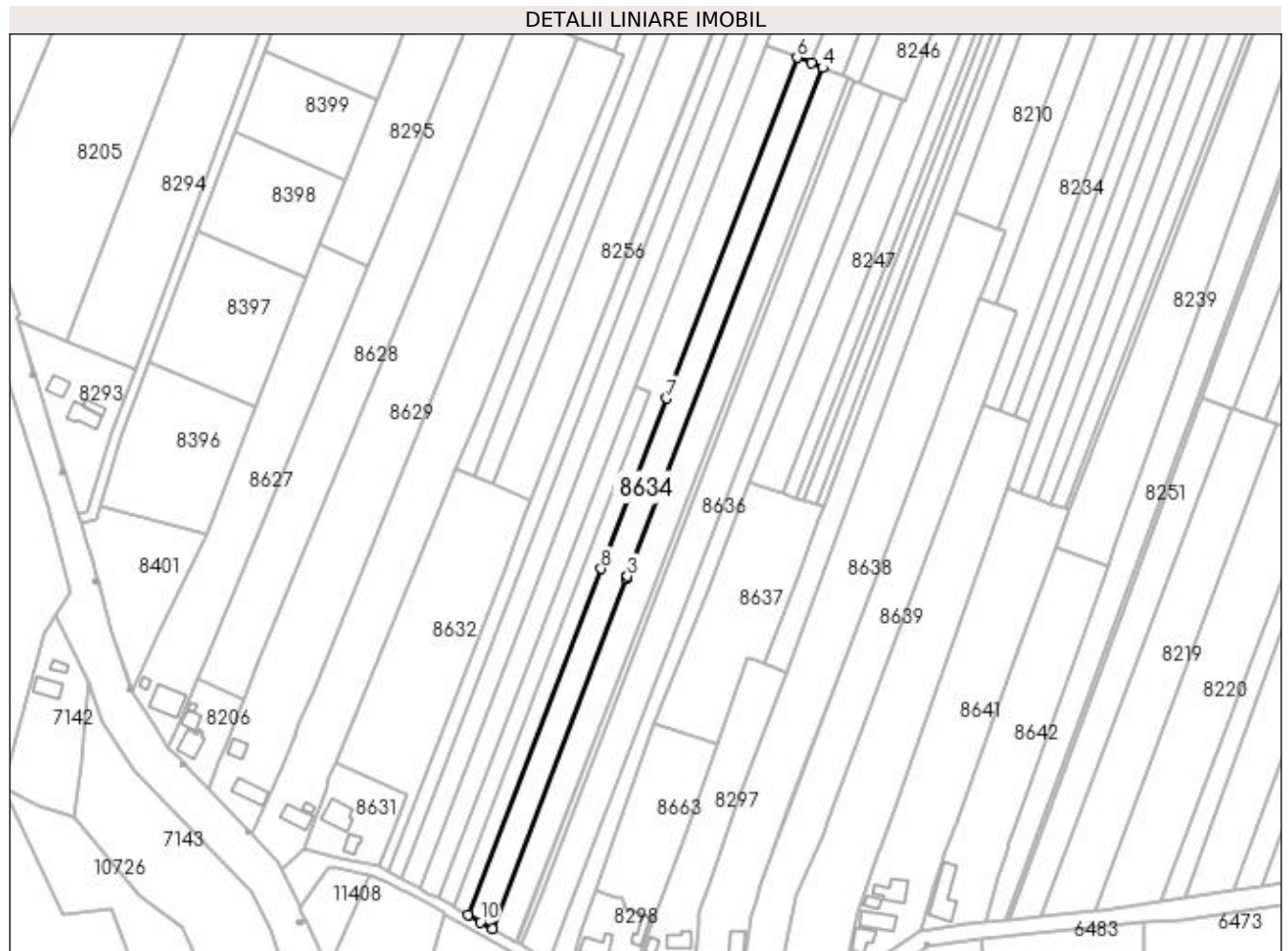
C. Partea III. SARCINI .

Inscrieri privind dezmembramintele dreptului de proprietate, drepturi reale de garanție și sarcini	Referințe
NU SUNT	

Anexa Nr. 1 La Partea I**Teren**

Nr cadastral	Suprafața (mp)*	Observații / Referințe
	3.906	

* Suprafața este determinată în planul de proiecție Stereo 70.

**Date referitoare la teren**

Crt	Categorie folosință	Intra vilan	Suprafața (mp)	Tarla	Parcelă	Nr. topo	Observații / Referințe
1	arabil	NU	1.582	3	136	-	
2	arabil	NU	2.324	3	139	-	

Lungime Segmente

1) Valorile lungimilor segmentelor sunt obținute din proiecție în plan.

Punct început	X / Y	Punct sfârșit	X / Y	Lungime segment (** (m)
1	435.615,516 300.942,867	2	435.668,293 301.080,266	147.187
2	435.668,293 301.080,266	3	435.668,722 301.081,384	1.197
3	435.668,722 301.081,384	4	435.745,49 301.281,243	214.096
4	435.745,49 301.281,243	5	435.741,061 301.283,032	4.777

Punct început	X / Y	Punct sfârșit	X / Y	Lungime segment (** (m)
5	435.741,061 301.283,032	6	435.735,48 301.285,286	6.019
6	435.735,48 301.285,286	7	435.684,027 301.151,333	143.495
7	435.684,027 301.151,333	8	435.658,283 301.084,31	71.797
8	435.658,283 301.084,31	9	435.606,011 300.948,225	145.779
9	435.606,011 300.948,225	10	435.610,755 300.945,387	5.528
10	435.610,755 300.945,387	1	435.615,516 300.942,867	5.387

** Lungimile segmentelor sunt determinate în planul de proiecție Stereo 70 și sunt rotunjite la 1 milimetru.

*** Distanța dintre puncte este formată din segmente cumulate ce sunt mai mici decât valoarea 1 milimetru.

**DATE DESPRE IMOBILUL NR. 8635**

Oficiul de Cadastru și Publicitate Imobiliară DOLJ
Biroul de Cadastru și Publicitate Imobiliară Craiova

A. Partea I. Descrierea imobilului

TEREN Extravilan

Adresa: Jud. Dolj, T3, P137140

Nr. Crt	Nr cadastral Nr. topografic	Suprafața* (mp)	Observații / Referințe
A1		3.942	Sector cadastral:13 Teren neimprejmuit;

B. Partea II. Proprietari și acte

Inscrieri privitoare la dreptul de proprietate și alte drepturi reale		Referințe
/		
Act Administrativ nr. TDP393-2180, din 07/02/1994 emis de CJSDPAT DOLJ (Defunct conform certificat deces seria D10, nr. 020529, data 15.05.2017);		
B1	Intabulare, drept de PROPRIETATE, dobandit prin Reconstituire, cota actuala 1/1, cota initiala 1/1 1) STOICA FLOREA DEFUNCT:Da	A1

C. Partea III. SARCINI .

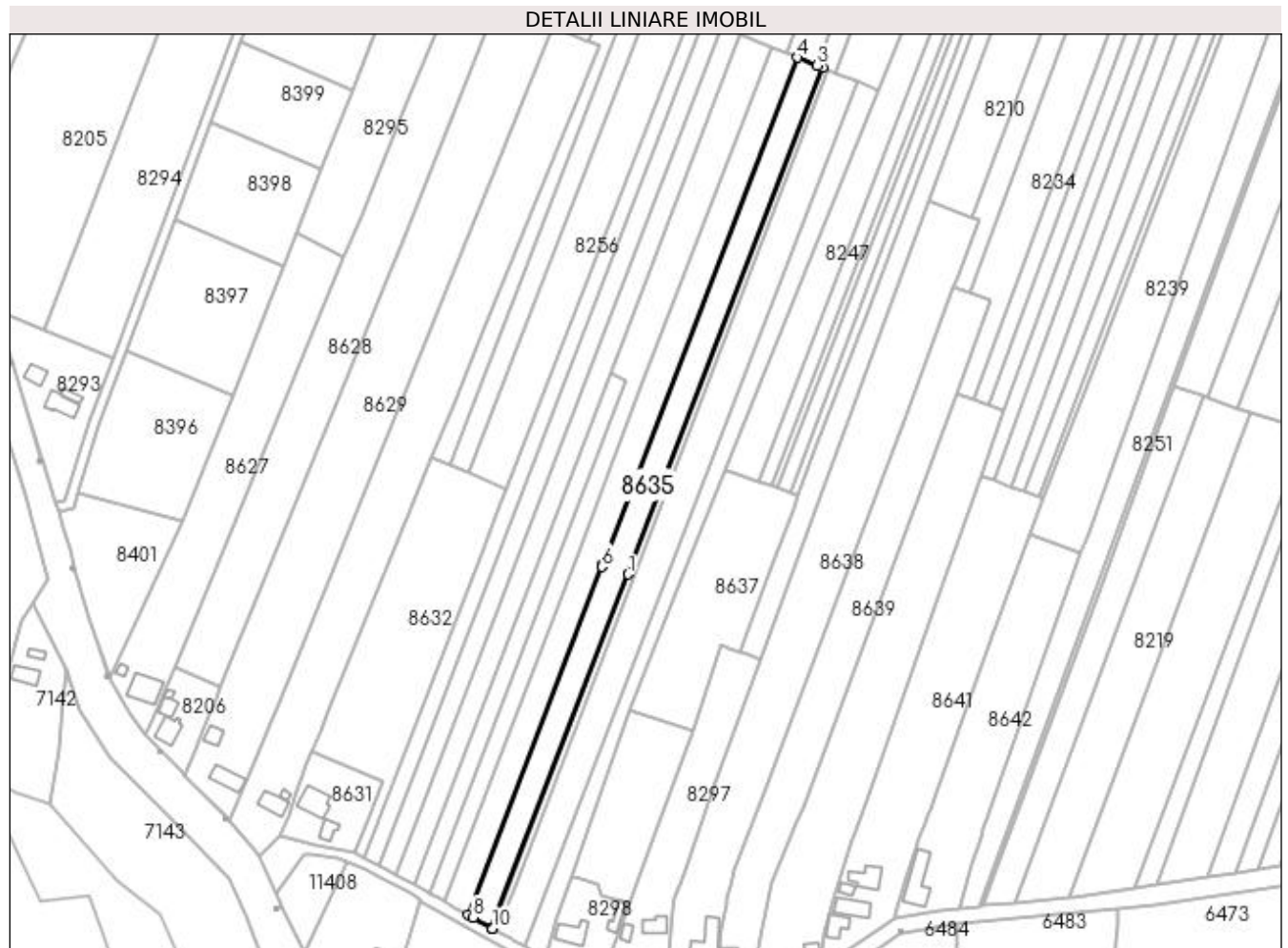
Inscrieri privind dezmembramintele dreptului de proprietate, drepturi reale de garanție și sarcini	Referințe
NU SUNT	

Anexa Nr. 1 La Partea I

Teren

Nr cadastral	Suprafața (mp)*	Observații / Referințe
	3.942	

* Suprafața este determinată în planul de proiecție Stereo 70.



Date referitoare la teren

Crt	Categorie folosință	Intravilan	Suprafața (mp)	Tarla	Parcelă	Nr. topo	Observații / Referințe
1	arabil	NU	1.618	3	137	-	
2	arabil	NU	2.324	3	140	-	

Lungime Segmente

1) Valorile lungimilor segmentelor sunt obținute din proiecție în plan.

Punct început	X / Y	Punct sfârșit	X / Y	Lungime segment (** (m)
1	435.678,788 301.077,317	2	435.755,556 301.277,176	214.096
2	435.755,556 301.277,176	3	435.753,347 301.278,069	2.383
3	435.753,347 301.278,069	4	435.745,49 301.281,243	8.474
4	435.745,49 301.281,243	5	435.668,722 301.081,384	214.096

Punct început	X / Y	Punct sfârșit	X / Y	Lungime segment (** (m)
5	435.668,722 301.081,384	6	435.668,293 301.080,266	1.197
6	435.668,293 301.080,266	7	435.615,516 300.942,867	147.187
7	435.615,516 300.942,867	8	435.617,456 300.941,84	2.195
8	435.617,456 300.941,84	9	435.624,782 300.937,663	8.433
9	435.624,782 300.937,663	10	435.625,081 300.937,493	0.344
10	435.625,081 300.937,493	1	435.678,788 301.077,317	149.784

** Lungimile segmentelor sunt determinate în planul de proiecție Stereo 70 și sunt rotunjite la 1 milimetru.

*** Distanța dintre puncte este formată din segmente cumulate ce sunt mai mici decât valoarea 1 milimetru.

**DATE DESPRE IMOBILUL NR. 8636**

Oficiul de Cadastru și Publicitate Imobiliară DOLJ
 Biroul de Cadastru și Publicitate Imobiliară Craiova

A. Partea I. Descrierea imobilului

TEREN Extravilan

Adresa: Jud. Dolj, T3, P142143

Nr. Crt	Nr cadastral Nr. topografic	Suprafața* (mp)	Observații / Referințe
A1		4.550	Sector cadastral:13 Teren neimprejmuit;

B. Partea II. Proprietari și acte

Inscrieri privitoare la dreptul de proprietate și alte drepturi reale	Referințe
/	
Act Administrativ nr. TDP1207-2179, din 25/11/1998 emis de CJSDPAT DOLJ;	
B1	A1
Intabulare, drept de PROPRIETATE, dobândit prin Reconstituire, cota actuala 1/1, cota initiala 1/1 1) STROE CONSTANTIN, LIPSA CNP	

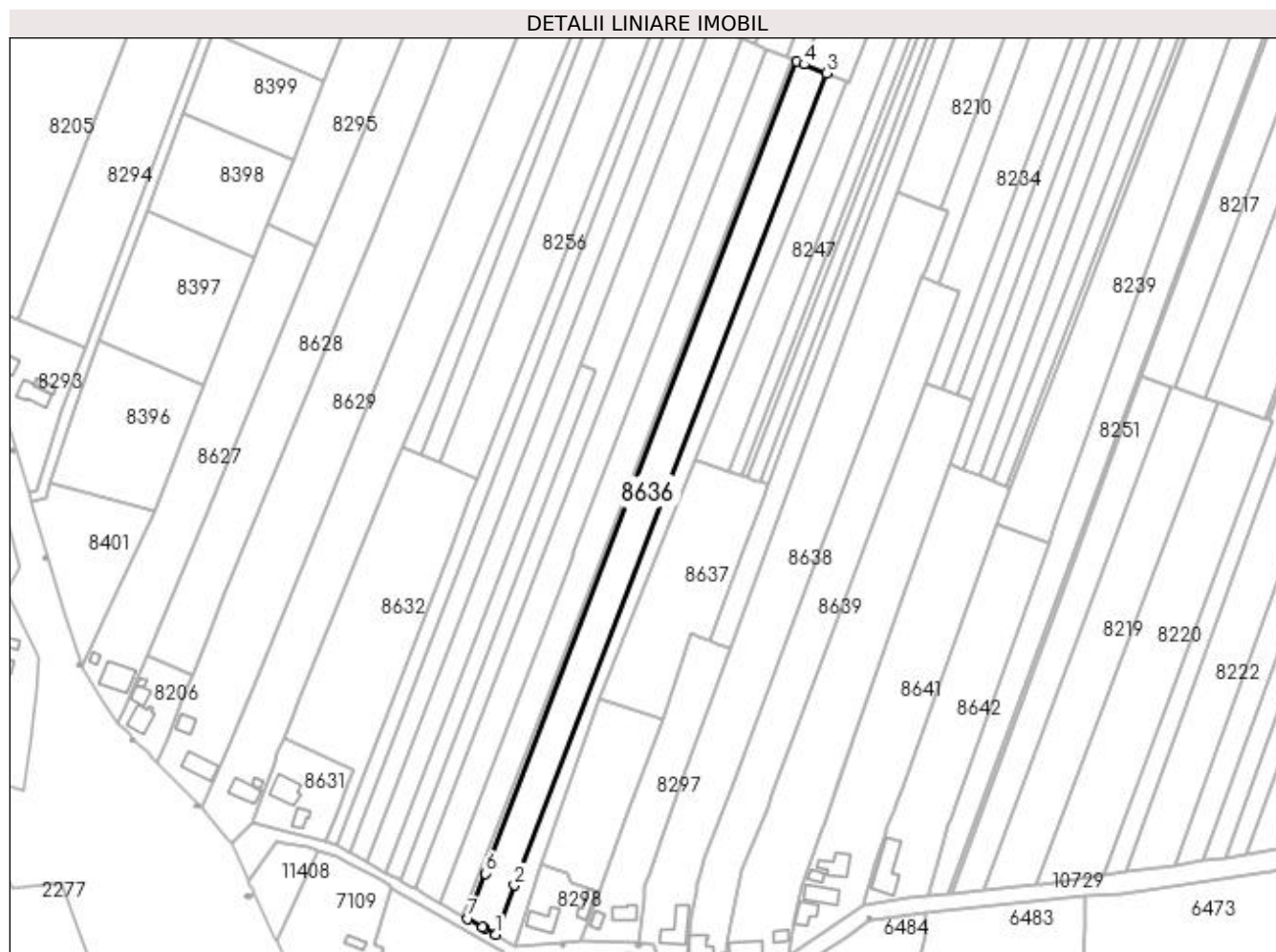
C. Partea III. SARCINI .

Inscrieri privind dezmembramintele dreptului de proprietate, drepturi reale de garanție și sarcini	Referințe
NU SUNT	

Anexa Nr. 1 La Partea I**Teren**

Nr cadastral	Suprafața (mp)*	Observații / Referințe
	4.550	

* Suprafața este determinată în planul de proiecție Stereo 70.

**Date referitoare la teren**

Crt	Categorie folosință	Intravilan	Suprafața (mp)	Tarla	Parcelă	Nr. topo	Observații / Referințe
1	arabil	NU	250	3	142	-	
2	arabil	NU	4.300	3	143	-	

Lungime Segmente

1) Valorile lungimilor segmentelor sunt obținute din proiecție în plan.

Punct început	X / Y	Punct sfârșit	X / Y	Lungime segment (** (m)
1	435.637,923 300.930,171	2	435.645,414 300.949,672	20.89
2	435.645,414 300.949,672	3	435.769,101 301.271,682	344.948
3	435.769,101 301.271,682	4	435.760,356 301.275,23	9.437
4	435.760,356 301.275,23	5	435.757,547 301.276,369	3.031

Punct început	X / Y	Punct sfârșit	X / Y	Lungime segment (** (m)
5	435.757,547 301.276,369	6	435.633,86 300.954,359	344.948
6	435.633,86 300.954,359	7	435.626,968 300.936,417	19.22
7	435.626,968 300.936,417	8	435.632,711 300.933,143	6.611
8	435.632,711 300.933,143	9	435.633,491 300.932,698	0.898
9	435.633,491 300.932,698	1	435.637,923 300.930,171	5.102

** Lungimile segmentelor sunt determinate în planul de proiecție Stereo 70 și sunt rotunjite la 1 milimetru.

*** Distanța dintre puncte este formată din segmente cumulate ce sunt mai mici decât valoarea 1 milimetru.

**DATE DESPRE IMOBILUL NR. 8637**

Oficiul de Cadastru și Publicitate Imobiliară DOLJ
 Biroul de Cadastru și Publicitate Imobiliară Craiova

A. Partea I. Descrierea imobilului

TEREN Extravilan

Adresa: Jud. Dolj, T3, P152

Nr. Crt	Nr cadastral Nr. topografic	Suprafața* (mp)	Observații / Referințe
A1	32479	2.973	Sector cadastral:13 Teren neimprejmuit;

B. Partea II. Proprietari și acte

Inscrieri privitoare la dreptul de proprietate și alte drepturi reale	Referințe
149234 / 27/07/2020	
Act Notarial nr. 1940, din 23/07/2020 emis de DOINA FĂURAR;	
B1	A1
Intabulare, drept de PROPRIETATE, dobândit prin Conventie, cota actuala 1/1, cota initiala 1/1 1) SC RURAL OLTENIA SRL, CIF:22112978	

C. Partea III. SARCINI .

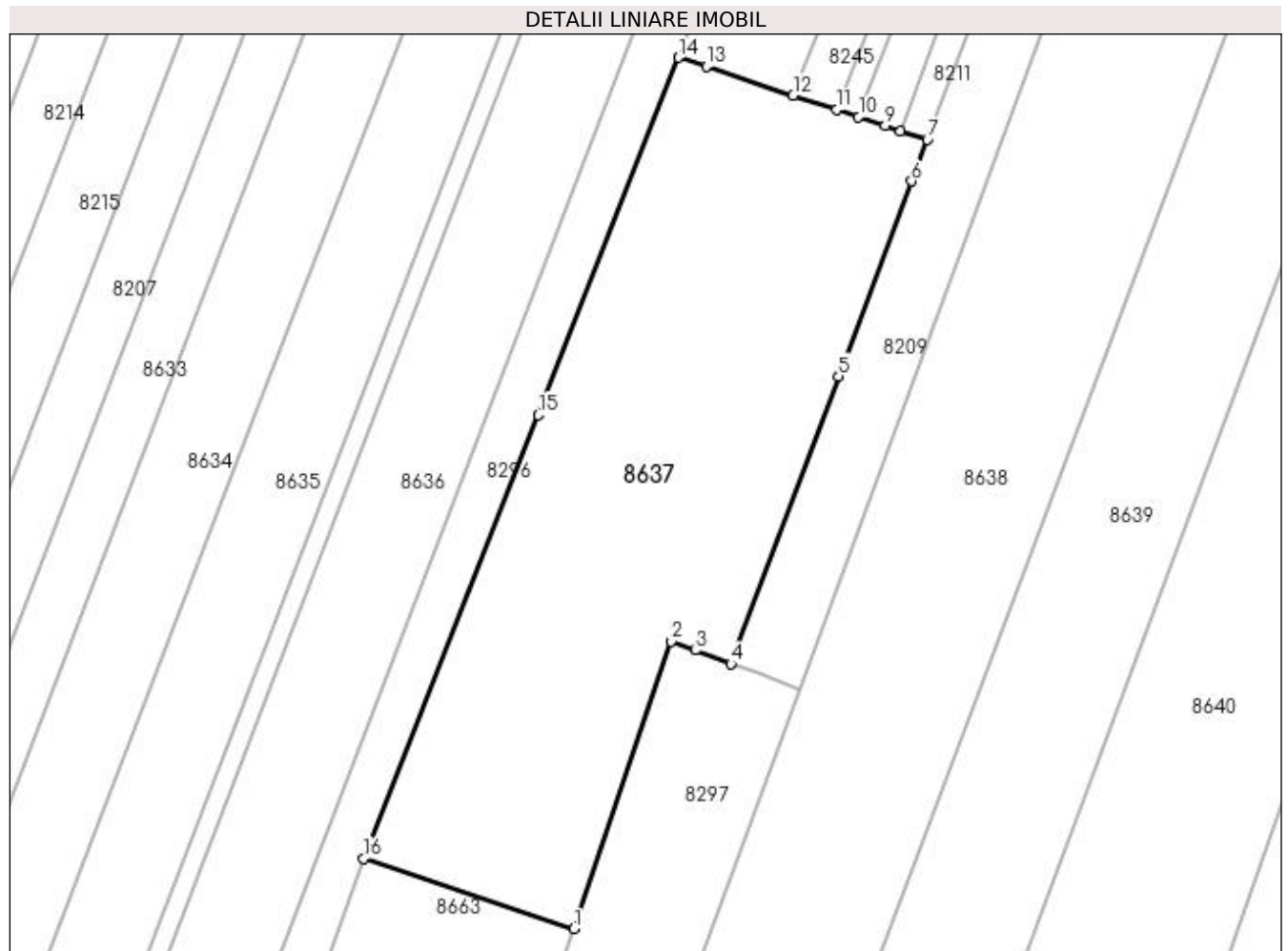
Inscrieri privind dezmembramintele dreptului de proprietate, drepturi reale de garanție și sarcini	Referințe
NU SUNT	

Anexa Nr. 1 La Partea I

Teren

Nr cadastral	Suprafața (mp)*	Observații / Referințe
32479	2.973	

* Suprafața este determinată în planul de proiecție Stereo 70.



Date referitoare la teren

Crt	Categorie folosință	Intra vilan	Suprafața (mp)	Tarla	Parcelă	Nr. topo	Observații / Referințe
1	arabil	NU	2.973	3	152	-	

Lungime Segmente

1) Valorile lungimilor segmentelor sunt obținute din proiecție în plan.

Punct început	X / Y	Punct sfârșit	X / Y	Lungime segment (** (m)
1	435.704,289 301.015,459	2	435.715,753 301.049,349	35.776
2	435.715,753 301.049,349	3	435.718,588 301.048,296	3.024
3	435.718,588 301.048,296	4	435.722,811 301.046,727	4.505
4	435.722,811 301.046,727	5	435.735,54 301.080,656	36.238
5	435.735,54 301.080,656	6	435.744,17 301.103,66	24.57

Punct început	X / Y	Punct sfârşit	X / Y	Lungime segment (** (m)
6	435.744,17 301.103,66	7	435.746,014 301.108,575	5.25
7	435.746,014 301.108,575	8	435.742,857 301.109,616	3.324
8	435.742,857 301.109,616	9	435.741,066 301.110,206	1.886
9	435.741,066 301.110,206	10	435.737,891 301.111,252	3.343
10	435.737,891 301.111,252	11	435.735,32 301.112,1	2.707
11	435.735,32 301.112,1	12	435.730,175 301.113,796	5.417
12	435.730,175 301.113,796	13	435.719,913 301.117,178	10.805
13	435.719,913 301.117,178	14	435.716,639 301.118,257	3.447
14	435.716,639 301.118,257	15	435.700,054 301.076,08	45.321
15	435.700,054 301.076,08	16	435.679,43 301.023,716	56.279
16	435.679,43 301.023,716	1	435.704,289 301.015,459	26.194

** Lungimile segmentelor sunt determinate în planul de proiecție Stereo 70 și sunt rotunjite la 1 milimetru.

*** Distanța dintre puncte este formată din segmente cumulate ce sunt mai mici decât valoarea 1 milimetru.

**DATE DESPRE IMOBILUL NR. 8638**

Oficiul de Cadastru și Publicitate Imobiliară DOLJ
Biroul de Cadastru și Publicitate Imobiliară Craiova

A. Partea I. Descrierea imobilului

TEREN Necunoscut

Adresa: Loc. Preajba De Jos, Jud. Dolj, T4,3, P45,46,154

Nr. Crt	Nr cadastral Nr. topografic	Suprafața* (mp)	Observații / Referințe
A1		6.500	Sector cadastral:13 Teren imprejmuit; Conform PUG aprobat prin HCL 28/2015, suprafata intravilan =1547 mp, suprafata extravilan = 4953 mp.

Construcții

Crt	Nr cadastral Nr. topografic	Adresa	Observații / Referințe
A1.1		Loc. Preajba De Jos, Jud. Dolj, T4,3, P45,46,154	Nr. niveluri:1; S. construita la sol:115 mp;

B. Partea II. Proprietari și acte

Inscrieri privitoare la dreptul de proprietate și alte drepturi reale		Referințe
/		
Act Administrativ nr. TDP1238-2179, din 07/12/1998 emis de CJSDPAT DOLJ (Defunct conform certificat deces seria DZ, nr. 208888, data 04.07.2011);		
B1	Intabulare, drept de PROPRIETATE, dobandit prin Reconstituire, cota actuala 1/1, cota initiala 1/1 1) VOICU GRIGORE DEFUNCT:Da	A1
Act Normativ nr. Legea 7, din 13/03/1996 emis de PARLAMENTUL ROMÂNIEI;		
B2	Intabulare, drept de PROPRIETATE, dobandit prin Lege, cota actuala 1/1, cota initiala 1/1 1) VOICU GRIGORE DEFUNCT:Da	A1.1

C. Partea III. SARCINI .

Inscrieri privind dezmembramintele dreptului de proprietate, drepturi reale de garanție și sarcini	Referințe
NU SUNT	

Punct început	X / Y	Punct sfârșit	X / Y	Lungime segment (** (m))
5	435.700,873 300.926,245	6	435.701,348 300.923,996	2.299
7	435.704,935 300.905,065	8	435.704,936 300.905,06	0.005
9	435.705,139 300.903,989	10	435.712,849 300.906,473	8.1
11	435.714,499 300.929,948	12	435.715,705 300.937,232	7.383
13	435.717,47 300.947,893	14	435.717,784 300.949,791	1.924
15	435.719,352 300.954,523	16	435.720,89 300.960,494	6.166
17	435.732,356 300.990,982	18	435.732,423 300.991,159	0.189
19	435.767,097 301.083,525	20	435.787,696 301.138,394	58.608
21	435.807,398 301.190,877	22	435.808,305 301.193,294	2.582
23	435.817,303 301.217,261	24	435.814,719 301.218,221	2.757
25	435.797,456 301.224,635	26	435.730,983 301.043,691	192.768
27	435.713,182 300.995,375	28	435.701,454 300.960,942	36.376

Punct început	X / Y	Punct sfârșit	X / Y	Lungime segment (** (m))
6	435.701,348 300.923,996	7	435.704,935 300.905,065	19.268
8	435.704,936 300.905,06	9	435.705,139 300.903,989	1.09
10	435.712,849 300.906,473	11	435.714,499 300.929,948	23.533
12	435.715,705 300.937,232	13	435.717,47 300.947,893	10.806
14	435.717,784 300.949,791	15	435.719,352 300.954,523	4.985
16	435.720,89 300.960,494	17	435.732,356 300.990,982	32.573
18	435.732,423 300.991,159	19	435.767,097 301.083,525	98.66
20	435.787,696 301.138,394	21	435.807,398 301.190,877	56.059
22	435.808,305 301.193,294	23	435.817,303 301.217,261	25.6
24	435.814,719 301.218,221	25	435.797,456 301.224,635	18.416
26	435.730,983 301.043,691	27	435.713,182 300.995,375	51.491
28	435.701,454 300.960,942	1	435.699,082 300.954,724	6.655

** Lungimile segmentelor sunt determinate în planul de proiecție Stereo 70 și sunt rotunjite la 1 milimetru.

*** Distanța dintre puncte este formată din segmente cumulate ce sunt mai mici decât valoarea 1 milimetru.

**DATE DESPRE IMOBILUL NR. 8639**

Oficiul de Cadastru și Publicitate Imobiliară DOLJ
Biroul de Cadastru și Publicitate Imobiliară Craiova

A. Partea I. Descrierea imobilului

TEREN Necunoscut

Adresa: Loc. Preajba De Jos, Jud. Dolj, T4,3, P47156

Nr. Crt	Nr cadastral Nr. topografic	Suprafața* (mp)	Observații / Referințe
A1		4.664	Sector cadastral:13 Teren împrejmuit; Conform PUG aprobat prin HCL 28/2015, suprafata intravilan =744 mp, suprafata extravilan =3920 mp.

Construcții

Crt	Nr cadastral Nr. topografic	Adresa	Observații / Referințe
A1.1		Loc. Preajba De Jos, Jud. Dolj, T4,3, P47156	Nr. niveluri:1; S. construita la sol:93 mp;

B. Partea II. Proprietari și acte

Inscrieri privitoare la dreptul de proprietate și alte drepturi reale		Referințe
/		
Act Administrativ nr. TDP1042-48563, din 28/03/1995 emis de CJSDPAT DOLJ;		
B1	Intabulare, drept de PROPRIETATE, dobandit prin Reconstituire, cota actuala 1/1, cota initiala 1/1 1) FIR NICULINA, LIPSA CNP	A1
Act Normativ nr. Legea 7, din 13/03/1996 emis de PARLAMENTUL ROMANIEI;		
B2	Intabulare, drept de PROPRIETATE, dobandit prin Lege, cota actuala 1/1, cota initiala 1/1 1) FIR NICULINA, LIPSA CNP	A1.1

C. Partea III. SARCINI .

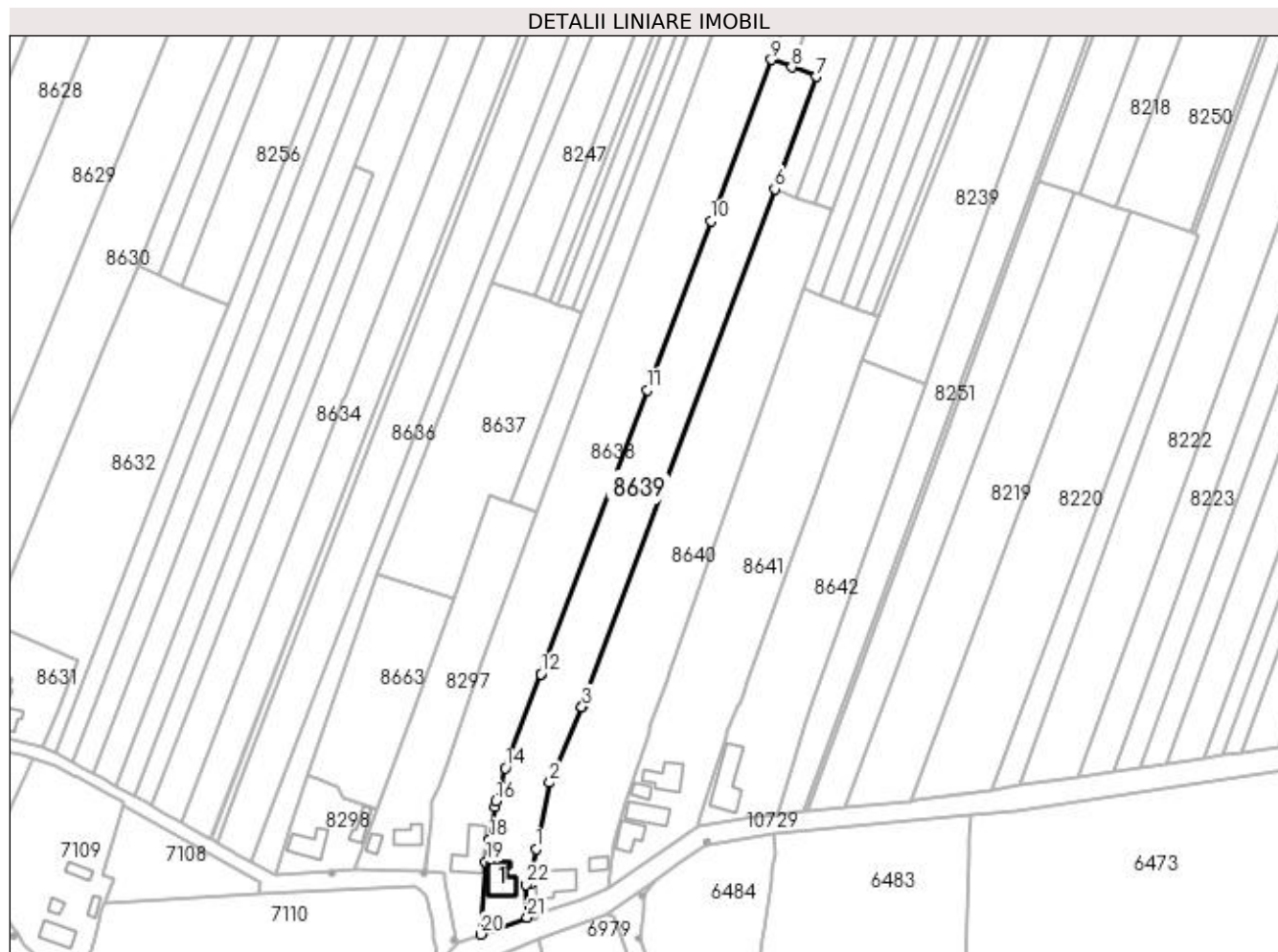
Inscrieri privind dezmembramintele dreptului de proprietate, drepturi reale de garanție și sarcini	Referințe
NU SUNT	

Anexa Nr. 1 La Partea I

Teren

Nr cadastral	Suprafața (mp)*	Observații / Referințe
	4.664	Conform PUG aprobat prin HCL 28/2015, suprafața intravilan =744 mp, suprafața extravilan =3920 mp.

* Suprafața este determinată în planul de proiecție Stereo 70.



Date referitoare la teren

Crt	Categorie folosință	Intra vilan	Suprafața (mp)	Tarla	Parcelă	Nr. topo	Observații / Referințe
1	curți construcții	DA	744	4	47	-	
2	curți construcții	NU	520	4	47	-	
3	arabil	NU	3.400	3	156	-	

Date referitoare la construcții

Crt	Număr	Destinație construcție	Supraf. (mp)	Situație juridică	Observații / Referințe
A1.1		construcții de locuințe	93	Cu acte	Nr. niveluri:1; S. construită la sol:93 mp;

Lungime Segmente

1) Valorile lungimilor segmentelor sunt obținute din proiecție în plan.

Punct început	X / Y	Punct sfârșit	X / Y	Lungime segment (** (m)	Punct început	X / Y	Punct sfârșit	X / Y	Lungime segment (** (m)
1	435.730,849 300.934,138	2	435.735,344 300.955,821	22.144	2	435.735,344 300.955,821	3	435.745,751 300.980,452	26.739
3	435.745,751 300.980,452	4	435.745,809 300.980,608	0.166	4	435.745,809 300.980,608	5	435.747,629 300.985,496	5.216

Punct început	X / Y	Punct sfârșit	X / Y	Lungime segment (** (m)
5	435.747,629 300.985,496	6	435.808,442 301.148,831	174.289
7	435.822,063 301.185,416	8	435.814,036 301.188,406	8.566
9	435.807,398 301.190,877	10	435.787,696 301.138,394	56.059
11	435.767,097 301.083,525	12	435.732,423 300.991,159	98.66
13	435.732,356 300.990,982	14	435.720,89 300.960,494	32.573
15	435.719,352 300.954,523	16	435.717,784 300.949,791	4.985
17	435.717,47 300.947,893	18	435.715,705 300.937,232	10.806
19	435.714,499 300.929,948	20	435.712,849 300.906,473	23.533
21	435.727,939 300.911,953	22	435.727,706 300.922,553	10.603
23	435.729,328 300.923,103	24	435.729,349 300.926,141	3.038

Punct început	X / Y	Punct sfârșit	X / Y	Lungime segment (** (m)
6	435.808,442 301.148,831	7	435.822,063 301.185,416	39.038
8	435.814,036 301.188,406	9	435.807,398 301.190,877	7.083
10	435.787,696 301.138,394	11	435.767,097 301.083,525	58.608
12	435.732,423 300.991,159	13	435.732,356 300.990,982	0.189
14	435.720,89 300.960,494	15	435.719,352 300.954,523	6.166
16	435.717,784 300.949,791	17	435.717,47 300.947,893	1.924
18	435.715,705 300.937,232	19	435.714,499 300.929,948	7.383
20	435.712,849 300.906,473	21	435.727,939 300.911,953	16.054
22	435.727,706 300.922,553	23	435.729,328 300.923,103	1.713
24	435.729,349 300.926,141	1	435.730,849 300.934,138	8.136

** Lungimile segmentelor sunt determinate în planul de proiecție Stereo 70 și sunt rotunjite la 1 milimetru.

*** Distanța dintre puncte este formată din segmente cumulate ce sunt mai mici decât valoarea 1 milimetru.

**DATE DESPRE IMOBILUL NR. 8640**

Oficiul de Cadastru și Publicitate Imobiliară DOLJ
Biroul de Cadastru și Publicitate Imobiliară Craiova

A. Partea I. Descrierea imobilului

TEREN Necunoscut

Adresa: Loc. Preajba De Jos, Jud. Dolj, T4,3, P48159

Nr. Crt	Nr cadastral Nr. topografic	Suprafața* (mp)	Observații / Referințe
A1		5.400	Sector cadastral:13 Teren imprejmuit; Conform PUG aprobat prin HCL 28/2015, suprafata intravilan =2170 mp, suprafata extravilan = 3230 mp.

Construcții

Crt	Nr cadastral Nr. topografic	Adresa	Observații / Referințe
A1.1		Loc. Preajba De Jos, Jud. Dolj, T4,3, P48159	Nr. niveluri:1; S. construita la sol:100 mp;
A1.2		Loc. Preajba De Jos, Jud. Dolj, T4,3, P48159	Nr. niveluri:1; S. construita la sol:26 mp;

B. Partea II. Proprietari și acte

Inscrieri privitoare la dreptul de proprietate și alte drepturi reale		Referințe
/		
Act Administrativ nr. TDP335-2180, din 03/02/1994 emis de CJSDPAT DOLJ;		
B1	Intabulare, drept de PROPRIETATE, dobandit prin Reconstituire, cota actuala 1/1, cota initiala 1/1 1) CONSTANTIN LUCIAN, LIPSA CNP	A1
Act Normativ nr. Legea 7, din 13/03/1996 emis de PARLAMENTUL ROMANIEI;		
B2	Intabulare, drept de PROPRIETATE, dobandit prin Lege, cota actuala 1/1, cota initiala 1/1 1) CONSTANTIN LUCIAN, LIPSA CNP	A1.1, A1.2

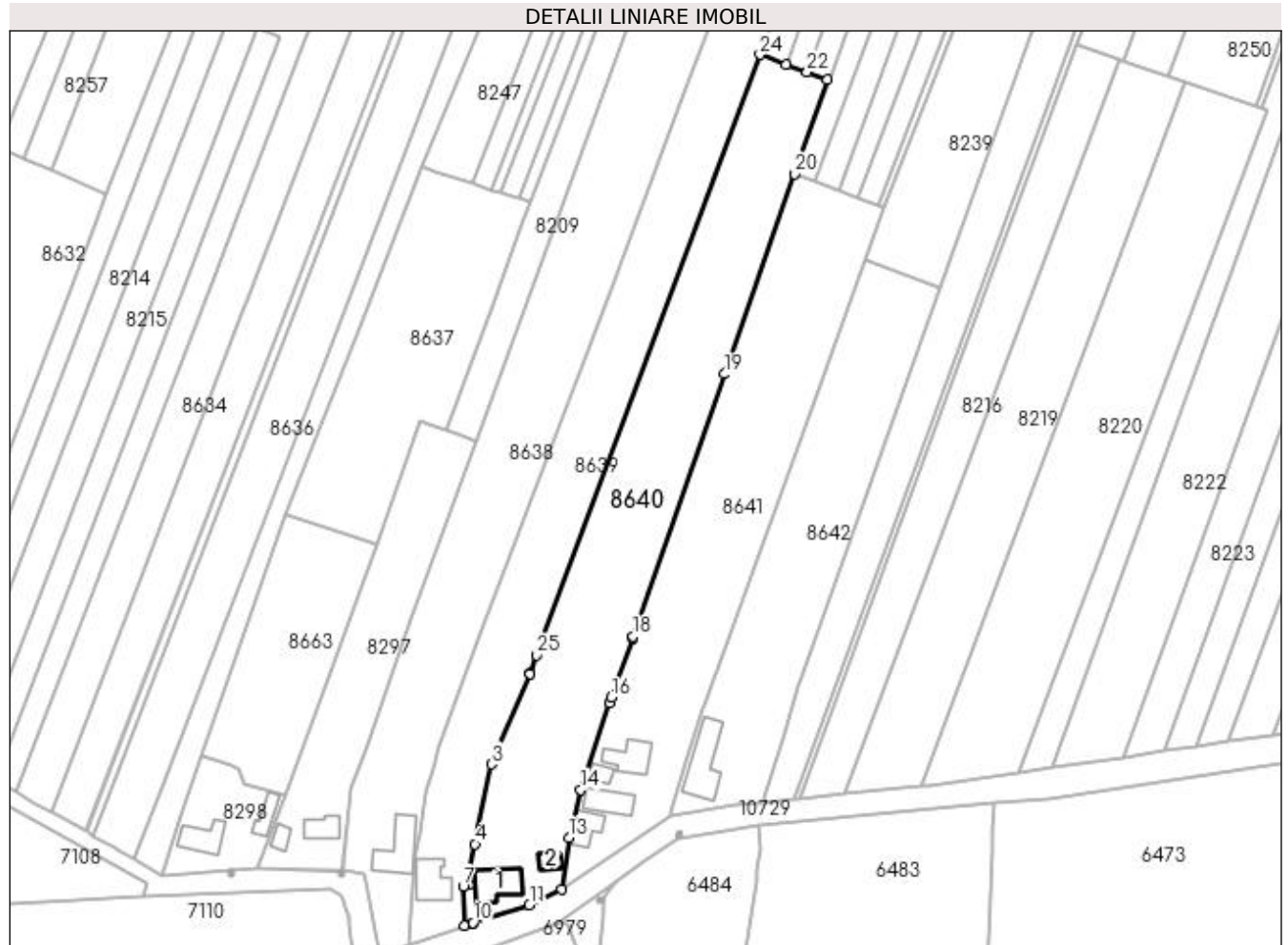
C. Partea III. SARCINI .

Inscrieri privind dezmembramintele dreptului de proprietate, drepturi reale de garanție și sarcini	Referințe
NU SUNT	

Anexa Nr. 1 La Partea I**Teren**

Nr cadastral	Suprafața (mp)*	Observații / Referințe
	5.400	Conform PUG aprobat prin HCL 28/2015, suprafata intravilan = 2170 mp, suprafata extravilan = 3230 mp.

* Suprafața este determinată în planul de proiecție Stereo 70.

**Date referitoare la teren**

Crt	Categorie folosință	Intra vilan	Suprafața (mp)	Tarla	Parcelă	Nr. topo	Observații / Referințe
1	curți construcții	DA	1.550	4	48	-	
2	arabil	DA	620	3	159	-	
3	arabil	NU	3.230	3	159	-	

Date referitoare la construcții

Crt	Număr	Destinație construcție	Supraf. (mp)	Situație juridică	Observații / Referințe
A1.1		construcții de locuințe	100	Cu acte	Nr. niveluri:1; S. construita la sol:100 mp;
A1.2		construcții anexa	26	Cu acte	Nr. niveluri:1; S. construita la sol:26 mp;

Lungime Segmente

1) Valorile lungimilor segmentelor sunt obținute din proiecție în plan.

Punct început	X / Y	Punct sfârșit	X / Y	Lungime segment (** (m)
1	435.745,809 300.980,608	2	435.745,751 300.980,452	0.166

Punct început	X / Y	Punct sfârșit	X / Y	Lungime segment (** (m)
2	435.745,751 300.980,452	3	435.735,344 300.955,821	26.739

Punct început	X / Y	Punct sfârșit	X / Y	Lungime segment (** (m)
3	435.735,344 300.955,821	4	435.730,849 300.934,138	22.144
5	435.729,349 300.926,141	6	435.729,328 300.923,103	3.038
7	435.727,706 300.922,553	8	435.727,939 300.911,953	10.603
9	435.730,31 300.912,704	10	435.730,314 300.912,706	0.004
11	435.745,66 300.917,569	12	435.754,457 300.921,673	9.707
13	435.756,402 300.935,902	14	435.759,581 300.948,883	13.365
15	435.767,511 300.972,526	16	435.768,032 300.974,08	1.639
17	435.773,765 300.990,083	18	435.773,954 300.990,611	0.561
19	435.798,89 301.061,974	20	435.817,901 301.116,382	57.634
21	435.826,844 301.141,978	22	435.821,274 301.144,053	5.944
23	435.815,525 301.146,194	24	435.808,442 301.148,831	7.558
25	435.747,629 300.985,496	1	435.745,809 300.980,608	5.216

Punct început	X / Y	Punct sfârșit	X / Y	Lungime segment (** (m)
4	435.730,849 300.934,138	5	435.729,349 300.926,141	8.136
6	435.729,328 300.923,103	7	435.727,706 300.922,553	1.713
8	435.727,939 300.911,953	9	435.730,31 300.912,704	2.487
10	435.730,314 300.912,706	11	435.745,66 300.917,569	16.098
12	435.754,457 300.921,673	13	435.756,402 300.935,902	14.361
14	435.759,581 300.948,883	15	435.767,511 300.972,526	24.937
16	435.768,032 300.974,08	17	435.773,765 300.990,083	16.999
18	435.773,954 300.990,611	19	435.798,89 301.061,974	75.594
20	435.817,901 301.116,382	21	435.826,844 301.141,978	27.113
22	435.821,274 301.144,053	23	435.815,525 301.146,194	6.135
24	435.808,442 301.148,831	25	435.747,629 300.985,496	174.289

** Lungimile segmentelor sunt determinate în planul de proiecție Stereo 70 și sunt rotunjite la 1 milimetru.

*** Distanța dintre puncte este formată din segmente cumulate ce sunt mai mici decât valoarea 1 milimetru.

**DATE DESPRE IMOBILUL NR. 8641**

Oficiul de Cadastru și Publicitate Imobiliară DOLJ
Biroul de Cadastru și Publicitate Imobiliară Craiova

A. Partea I. Descrierea imobilului

TEREN Necunoscut

Adresa: Loc. Preajba De Jos, Jud. Dolj, T4,3, P50, A35012-164, A35012-165

Nr. Crt	Nr cadastral Nr. topografic	Suprafața* (mp)	Observații / Referințe
A1		4.800	Sector cadastral:13 Teren împrejmuit; Conform PUG aprobat prin HCL 28/2015, suprafata intravilan =1695mp, suprafata extravilan =3105 mp.

Construcții

Crt	Nr cadastral Nr. topografic	Adresa	Observații / Referințe
A1.1		Loc. Preajba De Jos, Jud. Dolj, T4,3, P50, A35012-164, A35012-165	Nr. niveluri:1; S. construita la sol:79 mp;
A1.2		Loc. Preajba De Jos, Jud. Dolj, T4,3, P50, A35012-164, A35012-165	Nr. niveluri:1; S. construita la sol:25 mp;
A1.3		Loc. Preajba De Jos, Jud. Dolj, T4,3, P50, A35012-164, A35012-165	Nr. niveluri:1; S. construita la sol:82 mp;
A1.4		Loc. Preajba De Jos, Jud. Dolj, T4,3, P50, A35012-164, A35012-165	Nr. niveluri:1; S. construita la sol:62 mp;

B. Partea II. Proprietari și acte

Inscrieri privitoare la dreptul de proprietate și alte drepturi reale		Referințe
/		
Act Administrativ nr. TDP322-2180, din 02/02/1994 emis de CJSDPAT DOLJ;		
B1	Intabulare, drept de PROPRIETATE, dobandit prin Constituire, cota actuala 1/1, cota initiala 1/1 1) VIERU CRĂCIUNA , LIPSA CNP	A1
Act Normativ nr. Legea 7, din 13/03/1996 emis de PARLAMENTUL ROMANIEI;		
B2	Intabulare, drept de PROPRIETATE, dobandit prin Lege, cota actuala 1/1, cota initiala 1/1 1) VIERU CRĂCIUNA , LIPSA CNP	A1.1, A1.2, A1.3, A1.4

C. Partea III. SARCINI .

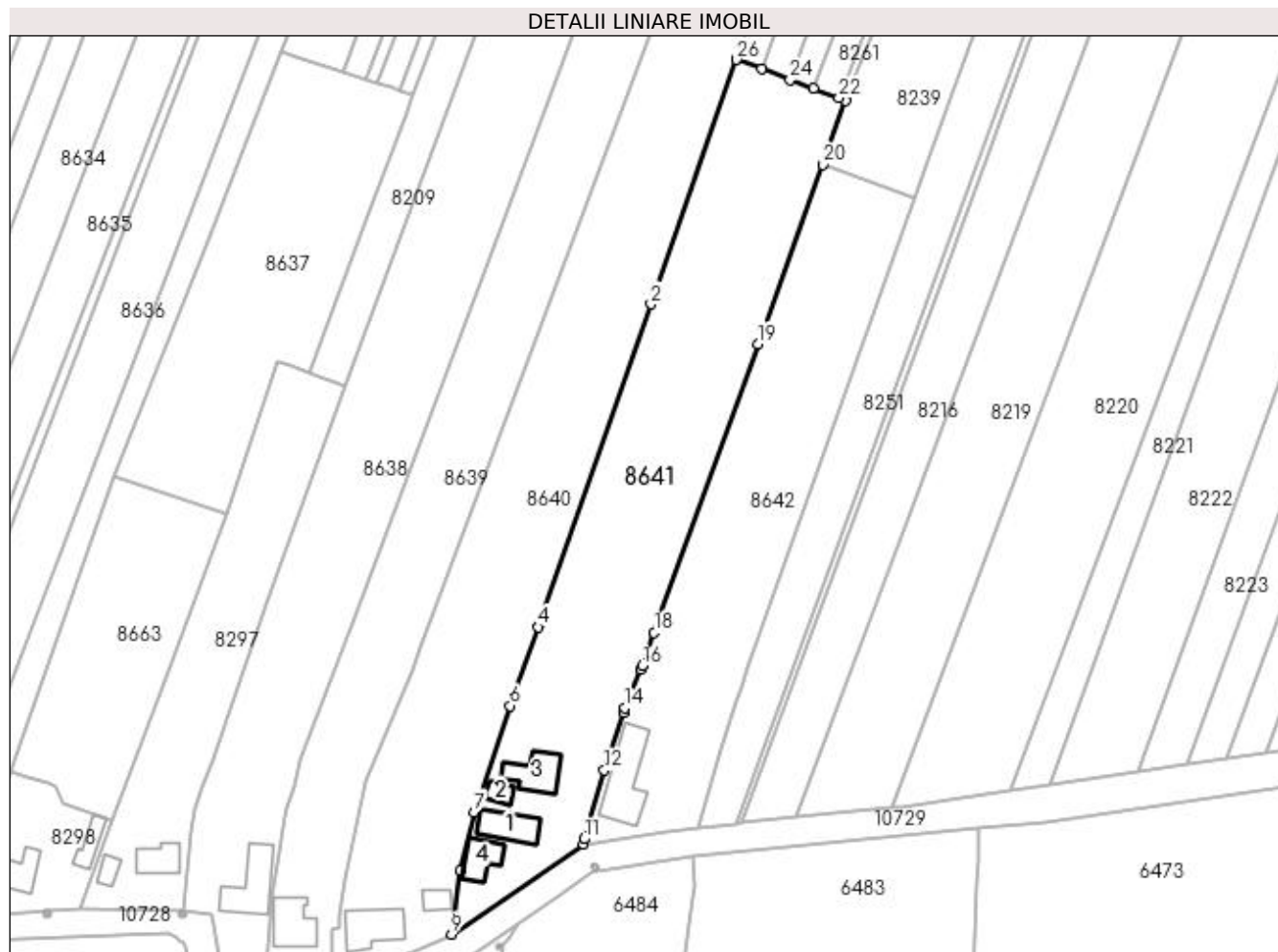
Inscrieri privind dezmembramintele dreptului de proprietate, drepturi reale de garanție și sarcini	Referințe
NU SUNT	

Anexa Nr. 1 La Partea I

Teren

Nr cadastral	Suprafața (mp)*	Observații / Referințe
	4.800	Conform PUG aprobat prin HCL 28/2015, suprafața intravilan =1695mp, suprafața extravilan =3105 mp.

* Suprafața este determinată în planul de proiecție Stereo 70.



Date referitoare la teren

Crt	Categorie folosință	Intra vilan	Suprafața (mp)	Tarla	Parcelă	Nr. topo	Observații / Referințe
1	arabil	DA	1.695	3,4	50, A35012-164, A35012-165	-	
2	arabil	NU	3.105	3, 4	50, A35012-164, A35012-165	-	

Date referitoare la construcții

Crt	Număr	Destinație construcție	Supraf. (mp)	Situație juridică	Observații / Referințe
A1.1		construcții de locuințe	79	Cu acte	Nr. niveluri:1; S. construita la sol:79 mp;
A1.2		construcții anexa	25	Cu acte	Nr. niveluri:1; S. construita la sol:25 mp;
A1.3		construcții anexa	82	Cu acte	Nr. niveluri:1; S. construita la sol:82 mp;
A1.4		construcții anexa	62	Cu acte	Nr. niveluri:1; S. construita la sol:62 mp;

Lungime Segmente

1) Valorile lungimilor segmentelor sunt obținute din proiecție în plan.

Punct început	X / Y	Punct sfârșit	X / Y	Lungime segment (** (m)
1	435.817,901 301.116,382	2	435.798,89 301.061,974	57.634
3	435.773,954 300.990,611	4	435.773,765 300.990,083	0.561
5	435.768,032 300.974,08	6	435.767,511 300.972,526	1.639
7	435.759,581 300.948,883	8	435.756,402 300.935,902	13.365
9	435.754,457 300.921,673	10	435.783,901 300.941,761	35.644
11	435.783,957 300.942,872	12	435.788,515 300.958,197	15.988
13	435.792,787 300.971,044	14	435.793,128 300.972,067	1.078
15	435.796,602 300.980,579	16	435.796,92 300.981,46	0.937
17	435.798,065 300.984,639	18	435.799,586 300.988,859	4.486
19	435.822,731 301.053,096	20	435.837,141 301.093,088	42.509
21	435.842,264 301.107,309	22	435.840,745 301.107,874	1.621
23	435.835,028 301.110,003	24	435.829,856 301.111,929	5.519
25	435.823,514 301.114,291	26	435.817,922 301.116,374	5.967

Punct început	X / Y	Punct sfârșit	X / Y	Lungime segment (** (m)
2	435.798,89 301.061,974	3	435.773,954 300.990,611	75.594
4	435.773,765 300.990,083	5	435.768,032 300.974,08	16.999
6	435.767,511 300.972,526	7	435.759,581 300.948,883	24.937
8	435.756,402 300.935,902	9	435.754,457 300.921,673	14.361
10	435.783,901 300.941,761	11	435.783,957 300.942,872	1.112
12	435.788,515 300.958,197	13	435.792,787 300.971,044	13.539
14	435.793,128 300.972,067	15	435.796,602 300.980,579	9.194
16	435.796,92 300.981,46	17	435.798,065 300.984,639	3.379
18	435.799,586 300.988,859	19	435.822,731 301.053,096	68.279
20	435.837,141 301.093,088	21	435.842,264 301.107,309	15.116
22	435.840,745 301.107,874	23	435.835,028 301.110,003	6.101
24	435.829,856 301.111,929	25	435.823,514 301.114,291	6.768
26	435.817,922 301.116,374	1	435.817,901 301.116,382	0.022

** Lungimile segmentelor sunt determinate în planul de proiecție Stereo 70 și sunt rotunjite la 1 milimetru.

*** Distanța dintre puncte este formată din segmente cumulate ce sunt mai mici decât valoarea 1 milimetru.

**DATE DESPRE IMOBILUL NR. 8642**

Oficiul de Cadastru și Publicitate Imobiliară DOLJ
Biroul de Cadastru și Publicitate Imobiliară Craiova

A. Partea I. Descrierea imobilului

TEREN Necunoscut

Adresa: Loc. Preajba De Jos, Jud. Dolj, T4, P52, 53, 54, 55

Nr. Crt	Nr cadastral Nr. topografic	Suprafața* (mp)	Observații / Referințe
A1		3.450	Sector cadastral:13 Teren imprejmuit; Conform PUG aprobat prin HCL 28/2015, suprafata intravilan =1058 mp, suprafata extravilan =2392 mp.

Construcții

Crt	Nr cadastral Nr. topografic	Adresa	Observații / Referințe
A1.1		Loc. Preajba De Jos, Jud. Dolj, T4, P52, 53, 54, 55	Nr. niveluri:1; S. construita la sol:148 mp;

B. Partea II. Proprietari și acte

Inscrieri privitoare la dreptul de proprietate și alte drepturi reale		Referințe
/		
Act Administrativ nr. TDP862-15011, din 09/12/1995 emis de CJSDPAT DOLJ;		
B1	Intabulare, drept de PROPRIETATE, dobandit prin Reconstituire, cota actuala 1/1, cota initiala 1/1 1) PREDĂ STERIE, LIPSA CNP	A1
Act Normativ nr. Legea 7, din 13/03/1996 emis de PARLAMENTUL ROMANIEI;		
B2	Intabulare, drept de PROPRIETATE, dobandit prin Lege, cota actuala 1/1, cota initiala 1/1 1) PREDĂ STERIE, LIPSA CNP	A1.1

C. Partea III. SARCINI .

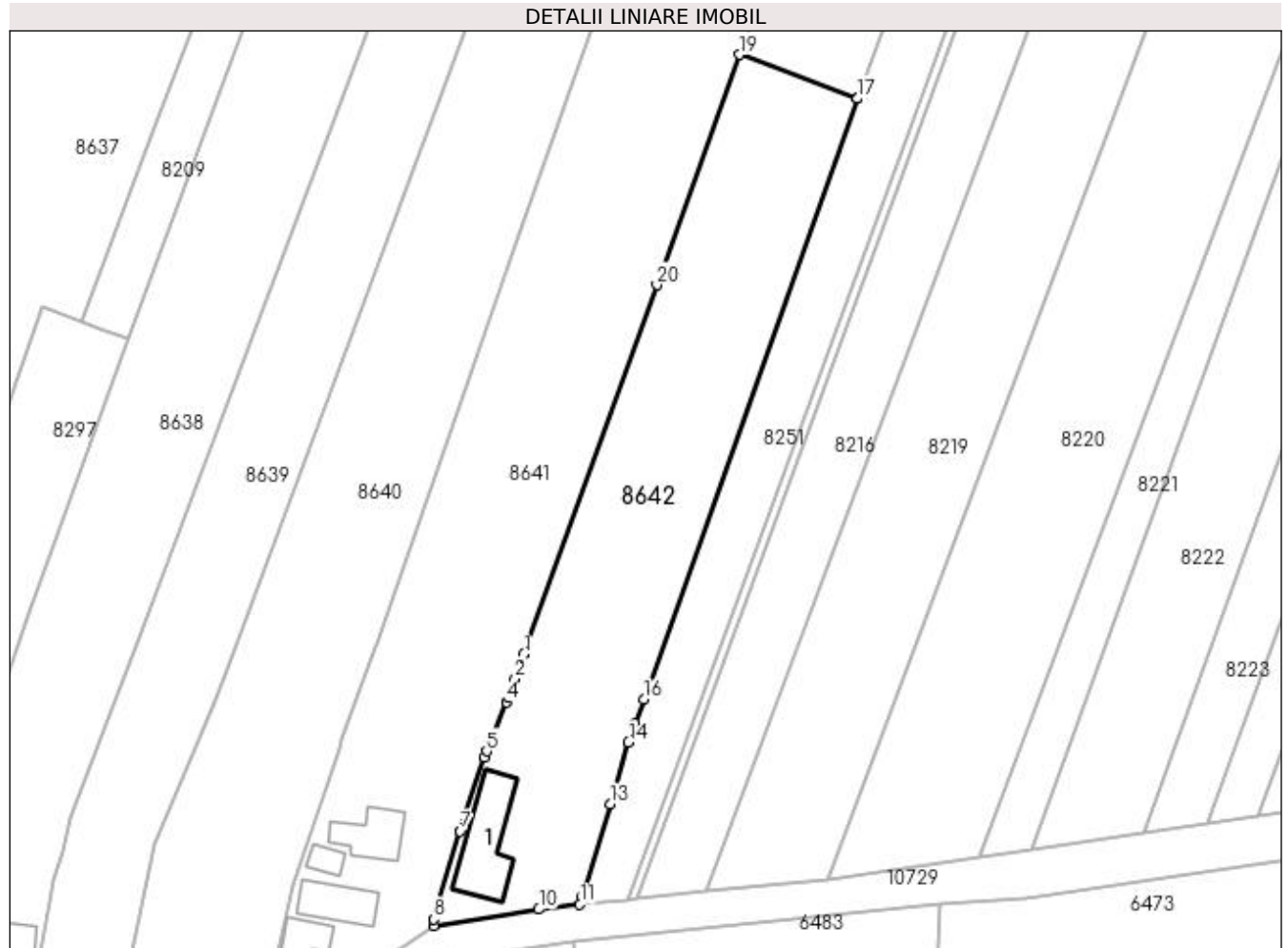
Inscrieri privind dezmembramintele dreptului de proprietate, drepturi reale de garanție și sarcini	Referințe
NU SUNT	

Anexa Nr. 1 La Partea I

Teren

Nr cadastral	Suprafața (mp)*	Observații / Referințe
	3.450	Conform PUG aprobat prin HCL 28/2015, suprafata intravilan =1058 mp, suprafata extravilan =2392 mp.

* Suprafața este determinată în planul de proiecție Stereo 70.



Date referitoare la teren

Crt	Categorie folosință	Intra vilan	Suprafața (mp)	Tarla	Parcelă	Nr. topo	Observații / Referințe
1	curți construcții	DA	574	4	52	-	
2	vie	DA	100	4	54	-	
3	arabil	DA	384	4	53, 55	-	
4	arabil	NU	2.392	4	53, 55	-	

Date referitoare la construcții

Crt	Număr	Destinație construcție	Supraf. (mp)	Situație juridică	Observații / Referințe
A1.1		construcții de locuințe	148	Cu acte	Nr. niveluri:1; S. construita la sol:148 mp;

Lungime Segmente

1) Valorile lungimilor segmentelor sunt obținute din proiecție în plan.

Punct început	X / Y	Punct sfârșit	X / Y	Lungime segment (** (m)
1	435.799,586 300.988,859	2	435.798,065 300.984,639	4.486

Punct început	X / Y	Punct sfârșit	X / Y	Lungime segment (** (m)
2	435.798,065 300.984,639	3	435.796,92 300.981,46	3.379
3	435.796,92 300.981,46	4	435.796,602 300.980,579	0.937
4	435.796,602 300.980,579	5	435.793,128 300.972,067	9.194
5	435.793,128 300.972,067	6	435.792,787 300.971,044	1.078
6	435.792,787 300.971,044	7	435.788,515 300.958,197	13.539
7	435.788,515 300.958,197	8	435.783,957 300.942,872	15.988
8	435.783,957 300.942,872	9	435.783,901 300.941,761	1.112
9	435.783,901 300.941,761	10	435.802,207 300.944,585	18.523
10	435.802,207 300.944,585	11	435.809,375 300.945,458	7.221
11	435.809,375 300.945,458	12	435.809,845 300.946,958	1.572
12	435.809,845 300.946,958	13	435.814,614 300.962,916	16.655
13	435.814,614 300.962,916	14	435.817,802 300.973,582	11.132
14	435.817,802 300.973,582	15	435.818,967 300.976,855	3.474
15	435.818,967 300.976,855	16	435.820,471 300.981,081	4.486
16	435.820,471 300.981,081	17	435.857,621 301.085,461	110.794
17	435.857,621 301.085,461	18	435.857,572 301.085,479	0.052
18	435.857,572 301.085,479	19	435.837,141 301.093,088	21.802
19	435.837,141 301.093,088	20	435.822,731 301.053,096	42.509
20	435.822,731 301.053,096	1	435.799,586 300.988,859	68.279

** Lungimile segmentelor sunt determinate în planul de proiecție Stereo 70 și sunt rotunjite la 1 milimetru.

*** Distanța dintre puncte este formată din segmente cumulate ce sunt mai mici decât valoarea 1 milimetru.

**DATE DESPRE IMOBILUL NR. 8663**

Oficiul de Cadastru și Publicitate Imobiliară DOLJ
Biroul de Cadastru și Publicitate Imobiliară Craiova

A. Partea I. Descrierea imobilului

TEREN Necunoscut

Adresa: Loc. Preajba De Jos, Jud. Dolj, T4, P42

Nr. Crt	Nr cadastral Nr. topografic	Suprafața* (mp)	Observații / Referințe
A1		1.827	Sector cadastral:13 Teren neimprejmuit; Conform PUG aprobat prin HCL 28/2015, suprafata intravilan =787 mp, suprafata extravilan =1040 mp.

B. Partea II. Proprietari și acte

Inscrieri privitoare la dreptul de proprietate și alte drepturi reale	Referințe
/	
Act Administrativ nr. TDP433-2162, din 10/02/1994 emis de CJSDPAT DOLJ;	
B1	A1
Intabulare, drept de PROPRIETATE, dobandit prin Constituire, cota actuala 1/1, cota initiala 1/1 1) MINCĂ EUGENIA, LIPSA CNP	

C. Partea III. SARCINI .

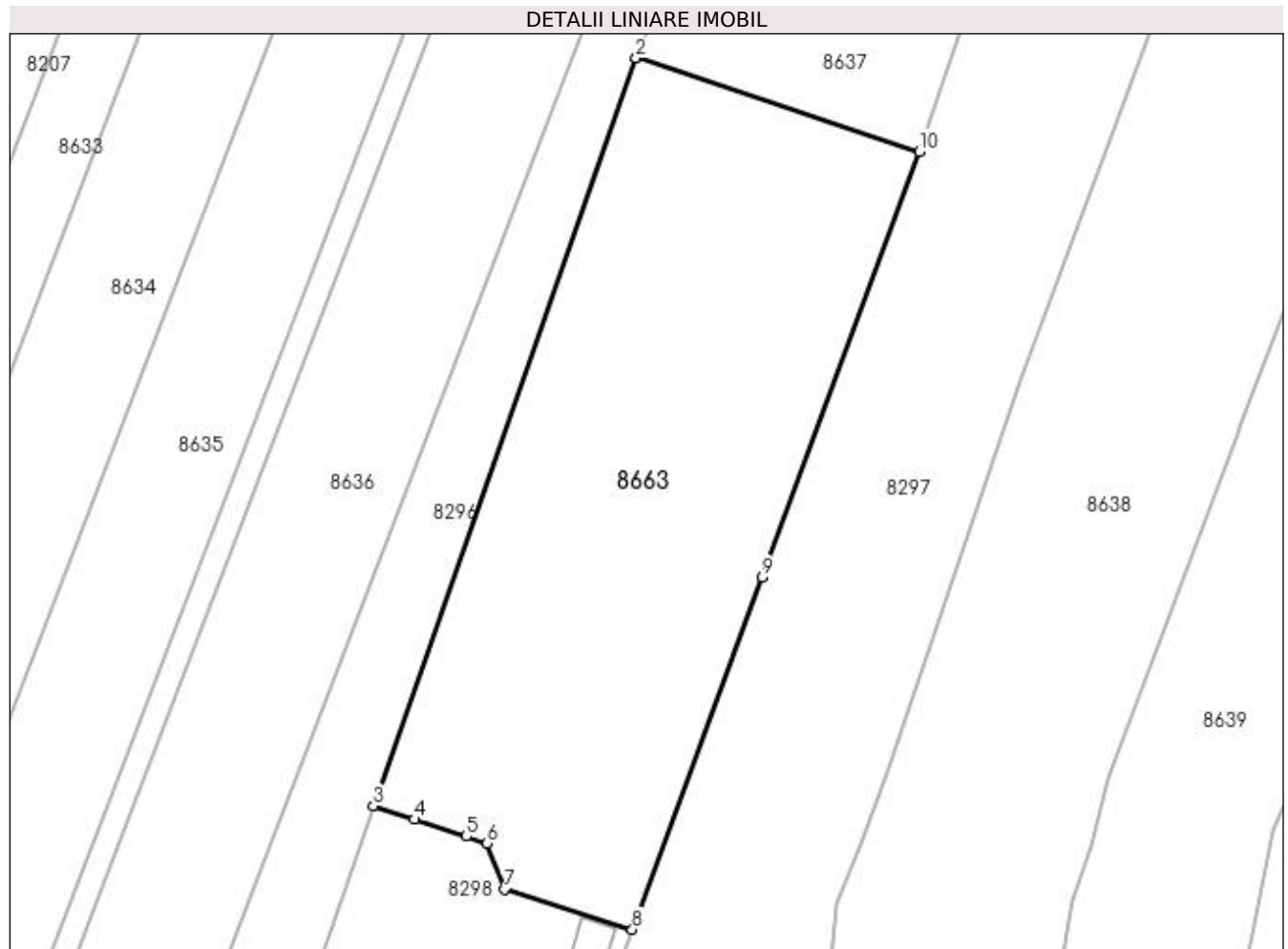
Inscrieri privind dezmembramintele dreptului de proprietate, drepturi reale de garanție și sarcini	Referințe
NU SUNT	

Anexa Nr. 1 La Partea I

Teren

Nr cadastral	Suprafața (mp)*	Observații / Referințe
	1.827	Conform PUG aprobat prin HCL 28/2015, suprafața intravilan =787 mp, suprafața extravilan =1040 mp.

* Suprafața este determinată în planul de proiecție Stereo 70.



Date referitoare la teren

Crt	Categorie folosință	Intra vilan	Suprafața (mp)	Tarla	Parcelă	Nr. topo	Observații / Referințe
1	arabil	DA	787	4	42	-	
2	arabil	NU	1.040	4	42	-	

Lungime Segmente

1) Valorile lungimilor segmentelor sunt obținute din proiecție în plan.

Punct început	X / Y	Punct sfârșit	X / Y	Lungime segment (** (m)
1	435.679,43 301.023,716	2	435.679,408 301.023,659	0.061
2	435.679,408 301.023,659	3	435.656,356 300.958,021	69.568
3	435.656,356 300.958,021	4	435.659,945 300.956,847	3.776
4	435.659,945 300.956,847	5	435.664,507 300.955,355	4.8

Punct început	X / Y	Punct sfârșit	X / Y	Lungime segment (** (m)
5	435.664,507 300.955,355	6	435.666,334 300.954,758	1.922
6	435.666,334 300.954,758	7	435.667,874 300.950,693	4.347
7	435.667,874 300.950,693	8	435.679,076 300.947,192	11.736
8	435.679,076 300.947,192	9	435.690,492 300.978,104	32.953
9	435.690,492 300.978,104	10	435.704,289 301.015,459	39.822
10	435.704,289 301.015,459	1	435.679,43 301.023,716	26.194

** Lungimile segmentelor sunt determinate în planul de proiecție Stereo 70 și sunt rotunjite la 1 milimetru.

*** Distanța dintre puncte este formată din segmente cumulate ce sunt mai mici decât valoarea 1 milimetru.

**DATE DESPRE IMOBILUL NR. 11397**

Oficiul de Cadastru și Publicitate Imobiliară DOLJ
Biroul de Cadastru și Publicitate Imobiliară Craiova

A. Partea I. Descrierea imobilului

TEREN Extravilan

Adresa: Jud. Dolj, De 287/2

Nr. Crt	Nr cadastral Nr. topografic	Suprafața* (mp)	Observații / Referințe
A1		11.956	Sector cadastral:13 Teren neimprejmuit;

B. Partea II. Proprietari și acte

Inscrieri privitoare la dreptul de proprietate și alte drepturi reale	Referințe
/	
Act Normativ nr. Legea 7, din 13/03/1996 emis de PARLAMENTUL ROMANIEI (art. 13 alin. 15);	
B1	Inscrierea provizorie, drept de PROPRIETATE, dobandit prin Lege, cota actuala 1/1, cota initiala 1/1
	1) NEIDENTIFICAT NEIDENTIFICAT, CIF:0000000000000

C. Partea III. SARCINI .

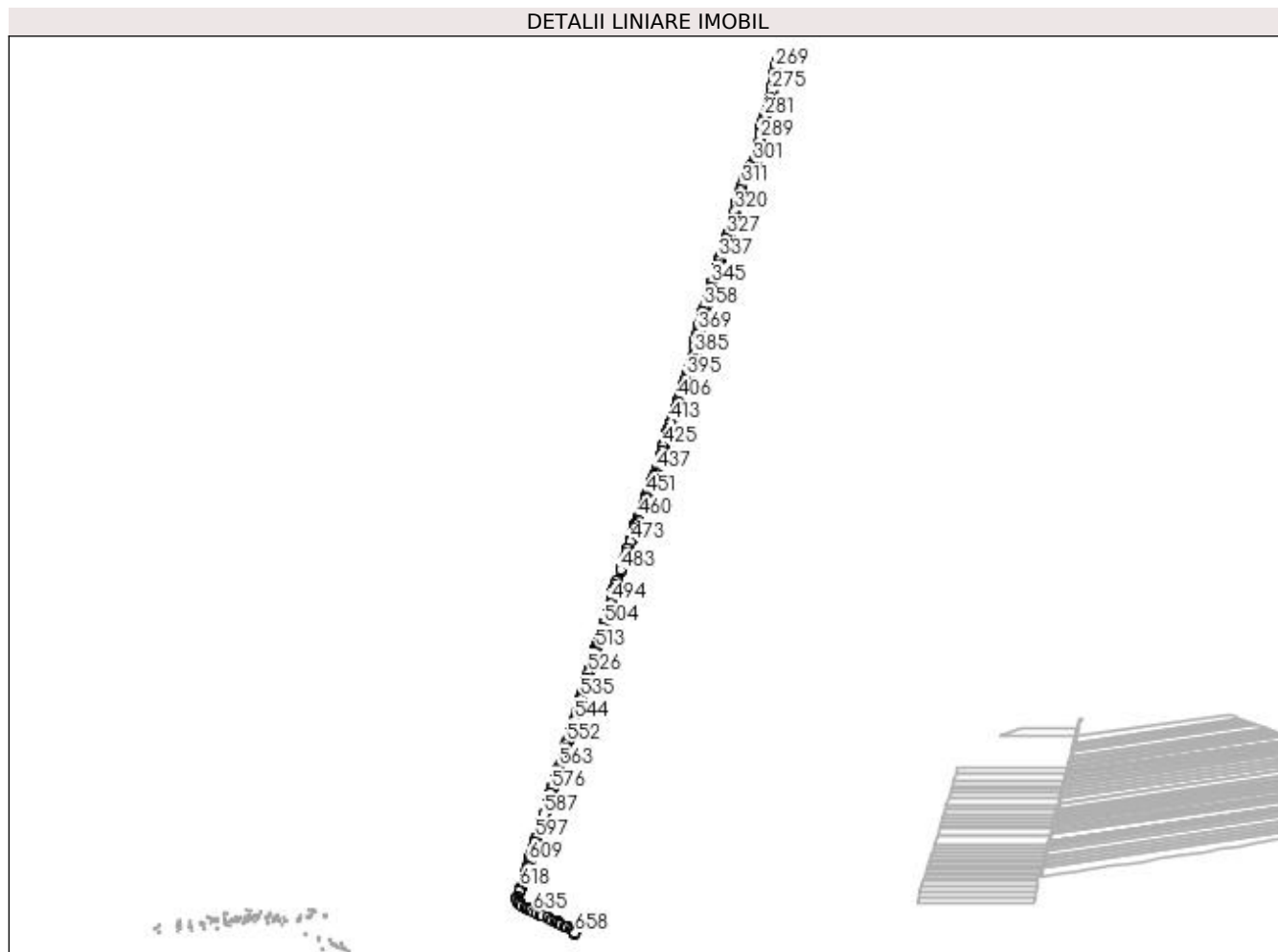
Inscrieri privind dezmembramintele dreptului de proprietate, drepturi reale de garanție și sarcini	Referințe
NU SUNT	

Anexa Nr. 1 La Partea I

Teren

Nr cadastral	Suprafața (mp)*	Observații / Referințe
	11.956	

* Suprafața este determinată în planul de proiecție Stereo 70.



Date referitoare la teren

Crt	Categorie folosință	Intravilan	Suprafața (mp)	Tarla	Parcelă	Nr. topo	Observații / Referințe
1	drum	NU	11.956	De 287/2	-	-	

Lungime Segmente

1) Valorile lungimilor segmentelor sunt obținute din proiecție în plan.

Punct început	X / Y	Punct sfârșit	X / Y	Lungime segment	Punct început	X / Y	Punct sfârșit	X / Y	Lungime segment	Punct început	X / Y	Punct sfârșit	X / Y	Lungime segment
1	436.171,72 301.396,602	2	436.174,557 301.403,7	7.644	2	436.174,557 301.403,7	3	436.166,301 301.413,204	12.589	3	436.166,301 301.413,204	4	436.146,961 301.422,969	21.665
4	436.146,961 301.422,969	5	436.146,306 301.423,298	0.733	5	436.146,306 301.423,298	6	436.116,895 301.437,225	32.542	6	436.116,895 301.437,225	7	436.085,477 301.451,012	34.31
7	436.085,477 301.451,012	8	436.052,462 301.467,129	36.739	8	436.052,462 301.467,129	9	436.033,13 301.475,057	20.894	9	436.033,13 301.475,057	10	436.025,855 301.478,124	7.895
10	436.025,855 301.478,124	11	436.021,367 301.481,23	5.458	11	436.021,367 301.481,23	12	436.000,033 301.493,248	24.486	12	436.000,033 301.493,248	13	435.995,208 301.498,378	7.043
13	435.995,208 301.498,378	14	435.992,093 301.504,507	6.875	14	435.992,093 301.504,507	15	435.992,285 301.510,722	6.218	15	435.992,285 301.510,722	16	435.992,382 301.511,029	0.322
16	435.992,382 301.511,029	17	435.993,583 301.514,835	3.991	17	435.993,583 301.514,835	18	435.998,839 301.531,489	17.464	18	435.998,839 301.531,489	19	435.998,89 301.531,65	0.169

Punct început	X / Y	Punct sfârșit	X / Y	Lungime segment	Punct început	X / Y	Punct sfârșit	X / Y	Lungime segment	Punct început	X / Y	Punct sfârșit	X / Y	Lungime segment
19	435.998,89 301.531,65	20	436.003,317 301.542,179	11.42 2	20	436.003,317 301.542,179	21	436.003,53 301.542,823	0.678	21	436.003,53 301.542,823	22	436.010,602 301.564,207	22.52 3
22	436.010,602 301.564,207	23	436.016,735 301.582,755	19.53 6	23	436.016,735 301.582,755	24	436.022,244 301.599,413	17.54 5	24	436.022,244 301.599,413	25	436.022,381 301.599,827	0.436
25	436.022,381 301.599,827	26	436.026,222 301.612,641	13.37 7	26	436.026,222 301.612,641	27	436.028,831 301.621,344	9.086	27	436.028,831 301.621,344	28	436.031,003 301.628,479	7.458
28	436.031,003 301.628,479	29	436.036,612 301.646,908	19.26 4	29	436.036,612 301.646,908	30	436.040,113 301.658,406	12.01 9	30	436.040,113 301.658,406	31	436.043,757 301.670,379	12.51 5
31	436.043,757 301.670,379	32	436.047,4 301.682,347	12.51	32	436.047,4 301.682,347	33	436.047,954 301.684,236	1.969	33	436.047,954 301.684,236	34	436.048,411 301.685,668	1.503
34	436.048,411 301.685,668	35	436.051,995 301.696,894	11.78 4	35	436.051,995 301.696,894	36	436.053,745 301.702,374	5.753	36	436.053,745 301.702,374	37	436.063,105 301.731,688	30.77 2
37	436.063,105 301.731,688	38	436.063,335 301.732,397	0.745	38	436.063,335 301.732,397	39	436.066,931 301.743,474	11.64 6	39	436.066,931 301.743,474	40	436.069,635 301.751,804	8.758
40	436.069,635 301.751,804	41	436.077,458 301.775,899	25.33 3	41	436.077,458 301.775,899	42	436.081,325 301.787,812	12.52 5	42	436.081,325 301.787,812	43	436.083,948 301.795,891	8.494
43	436.083,948 301.795,891	44	436.086,705 301.804,774	9.301	44	436.086,705 301.804,774	45	436.090,718 301.817,703	13.53 7	45	436.090,718 301.817,703	46	436.093,17 301.825,603	8.272
46	436.093,17 301.825,603	47	436.097,257 301.838,769	13.78 6	47	436.097,257 301.838,769	48	436.100,661 301.849,737	11.48 4	48	436.100,661 301.849,737	49	436.102,25 301.854,856	5.36
49	436.102,25 301.854,856	50	436.104,146 301.861,517	6.926	50	436.104,146 301.861,517	51	436.109,36 301.879,837	19.04 8	51	436.109,36 301.879,837	52	436.110,25 301.882,965	3.252
52	436.110,25 301.882,965	53	436.112,881 301.890,671	8.143	53	436.112,881 301.890,671	54	436.119,271 301.909,384	19.77 4	54	436.119,271 301.909,384	55	436.120,7 301.913,569	4.422
55	436.120,7 301.913,569	56	436.121,177 301.915,085	1.589	56	436.121,177 301.915,085	57	436.123,281 301.921,775	7.013	57	436.123,281 301.921,775	58	436.129,893 301.942,796	22.03 6
58	436.129,893 301.942,796	59	436.132,401 301.950,77	8.359	59	436.132,401 301.950,77	60	436.134,909 301.958,742	8.357	60	436.134,909 301.958,742	61	436.135,659 301.961,129	2.502
61	436.135,659 301.961,129	62	436.136,86 301.964,947	4.002	62	436.136,86 301.964,947	63	436.139,367 301.972,917	8.355	63	436.139,367 301.972,917	64	436.141,873 301.980,885	8.353
64	436.141,873 301.980,885	65	436.144,964 301.990,709	10.29 9	65	436.144,964 301.990,709	66	436.145,318 301.991,598	0.957	66	436.145,318 301.991,598	67	436.148,418 301.999,371	8.368
67	436.148,418 301.999,371	68	436.148,946 302.000,696	1.426	68	436.148,946 302.000,696	69	436.149,884 302.002,314	1.87	69	436.149,884 302.002,314	70	436.152,443 302.006,729	5.103
70	436.152,443 302.006,729	71	436.155,275 302.011,613	5.646	71	436.155,275 302.011,613	72	436.157,321 302.019,796	8.435	72	436.157,321 302.019,796	73	436.157,422 302.020,108	0.328
73	436.157,422 302.020,108	74	436.166,253 302.047,439	28.72 2	74	436.166,253 302.047,439	75	436.173,586 302.067,597	21.45	75	436.173,586 302.067,597	76	436.175,525 302.072,927	5.672
76	436.175,525 302.072,927	77	436.181,315 302.095,906	23.69 7	77	436.181,315 302.095,906	78	436.183,836 302.105,911	10.31 8	78	436.183,836 302.105,911	79	436.187,893 302.120,61	15.24 9
79	436.187,893 302.120,61	80	436.191,29 302.132,912	12.76 2	80	436.191,29 302.132,912	81	436.192,554 302.137,493	4.752	81	436.192,554 302.137,493	82	436.192,823 302.138,315	0.865
82	436.192,823 302.138,315	83	436.198,103 302.154,459	16.98 5	83	436.198,103 302.154,459	84	436.200,802 302.162,71	8.681	84	436.200,802 302.162,71	85	436.201,957 302.166,692	4.146
85	436.201,957 302.166,692	86	436.206,501 302.182,353	16.30 7	86	436.206,501 302.182,353	87	436.208,661 302.189,797	7.751	87	436.208,661 302.189,797	88	436.216,336 302.216,253	27.54 7
88	436.216,336 302.216,253	89	436.218,779 302.224,671	8.765	89	436.218,779 302.224,671	90	436.220,259 302.230,365	5.883	90	436.220,259 302.230,365	91	436.223,607 302.243,243	13.30 6
91	436.223,607 302.243,243	92	436.223,794 302.243,961	0.742	92	436.223,794 302.243,961	93	436.230,172 302.262,15	19.27 5	93	436.230,172 302.262,15	94	436.231,749 302.267,372	5.455
94	436.231,749 302.267,372	95	436.235,396 302.279,456	12.62 2	95	436.235,396 302.279,456	96	436.237,036 302.284,888	5.674	96	436.237,036 302.284,888	97	436.239,751 302.293,879	9.392
97	436.239,751 302.293,879	98	436.240,735 302.296,946	3.221	98	436.240,735 302.296,946	99	436.243,905 302.306,814	10.36 5	99	436.243,905 302.306,814	100	436.250,288 302.326,687	20.87 3
100	436.250,288 302.326,687	101	436.251,847 302.330,846	4.442	101	436.251,847 302.330,846	102	436.256,695 302.343,786	13.81 8	102	436.256,695 302.343,786	103	436.261,644 302.356,991	14.10 2
103	436.261,644 302.356,991	104	436.262,483 302.359,627	2.766	104	436.262,483 302.359,627	105	436.268,37 302.378,121	19.40 8	105	436.268,37 302.378,121	106	436.271,11 302.385,443	7.818
106	436.271,11 302.385,443	107	436.276,863 302.400,818	16.41 6	107	436.276,863 302.400,818	108	436.279,678 302.409,465	9.094	108	436.279,678 302.409,465	109	436.282,028 302.416,686	7.594
109	436.282,028 302.416,686	110	436.282,797 302.419,048	2.484	110	436.282,797 302.419,048	111	436.284,669 302.424,869	6.115	111	436.284,669 302.424,869	112	436.286,93 302.431,899	7.385
112	436.286,93 302.431,899	113	436.288,109 302.436,926	5.163	113	436.288,109 302.436,926	114	436.288,673 302.439,327	2.466	114	436.288,673 302.439,327	115	436.290,03 302.452,534	13.27 7
115	436.290,03 302.452,534	116	436.289,981 302.454,242	1.709	116	436.289,981 302.454,242	117	436.289,943 302.455,556	1.315	117	436.289,943 302.455,556	118	436.290,342 302.459,224	3.69

Punct început	X / Y	Punct sfârșit	X / Y	Lungime segment	Punct început	X / Y	Punct sfârșit	X / Y	Lungime segment	Punct început	X / Y	Punct sfârșit	X / Y	Lungime segment
118	436.290,342 302.459,224	119	436.290,469 302.460,181	0.965	119	436.290,469 302.460,181	120	436.290,472 302.460,207	0.026	120	436.290,472 302.460,207	121	436.290,898 302.463,431	3.252
121	436.290,898 302.463,431	122	436.295,109 302.476,899	14.11 1	122	436.295,109 302.476,899	123	436.305,324 302.504,34	29.28 1	123	436.305,324 302.504,34	124	436.317,574 302.538,794	36.56 7
124	436.317,574 302.538,794	125	436.320,323 302.552,007	13.49 6	125	436.320,323 302.552,007	126	436.329,336 302.576,39	25.99 5	126	436.329,336 302.576,39	127	436.340,51 302.606,984	32.57 1
127	436.340,51 302.606,984	128	436.352,517 302.636,709	32.05 8	128	436.352,517 302.636,709	129	436.355,726 302.647,334	11.09 9	129	436.355,726 302.647,334	130	436.356,973 302.651,463	4.313
130	436.356,973 302.651,463	131	436.357,361 302.652,75	1.344	131	436.357,361 302.652,75	132	436.358,265 302.659,264	6.576	132	436.358,265 302.659,264	133	436.359,694 302.669,565	10.4
133	436.359,694 302.669,565	134	436.359,74 302.669,89	0.328	134	436.359,74 302.669,89	135	436.360,625 302.673,875	4.082	135	436.360,625 302.673,875	136	436.362,501 302.678,958	5.418
136	436.362,501 302.678,958	137	436.364,139 302.683,396	4.731	137	436.364,139 302.683,396	138	436.371,076 302.695,541	13.98 7	138	436.371,076 302.695,541	139	436.375,522 302.706,705	12.01 7
139	436.375,522 302.706,705	140	436.379,437 302.716,534	10.58	140	436.379,437 302.716,534	141	436.380,067 302.718,315	1.889	141	436.380,067 302.718,315	142	436.389,09 302.743,811	27.04 6
142	436.389,09 302.743,811	143	436.396,334 302.766,189	23.52 1	143	436.396,334 302.766,189	144	436.396,885 302.767,891	1.789	144	436.396,885 302.767,891	145	436.404,119 302.784,342	17.97 1
145	436.404,119 302.784,342	146	436.409,159 302.798,566	15.09 1	146	436.409,159 302.798,566	147	436.412,973 302.809,052	11.15 8	147	436.412,973 302.809,052	148	436.415,743 302.816,67	8.106
148	436.415,743 302.816,67	149	436.417,977 302.821,136	4.994	149	436.417,977 302.821,136	150	436.421,414 302.828,005	7.681	150	436.421,414 302.828,005	151	436.423,397 302.833,249	5.606
151	436.423,397 302.833,249	152	436.427,006 302.842,787	10.19 8	152	436.427,006 302.842,787	153	436.429,784 302.850,13	7.851	153	436.429,784 302.850,13	154	436.433,014 302.861,371	11.69 6
154	436.433,014 302.861,371	155	436.434,189 302.865,463	4.257	155	436.434,189 302.865,463	156	436.435,909 302.871,447	6.226	156	436.435,909 302.871,447	157	436.441,84 302.891,288	20.70 9
157	436.441,84 302.891,288	158	436.444,061 302.897,019	6.146	158	436.444,061 302.897,019	159	436.446,135 302.902,372	5.741	159	436.446,135 302.902,372	160	436.448,534 302.915,863	13.70 3
160	436.448,534 302.915,863	161	436.450,65 302.929,917	14.21 2	161	436.450,65 302.929,917	162	436.454,562 302.944,857	15.44 4	162	436.454,562 302.944,857	163	436.456,248 302.951,299	6.659
163	436.456,248 302.951,299	164	436.465,345 302.976,317	26.62 1	164	436.465,345 302.976,317	165	436.467,194 302.981,401	5.41	165	436.467,194 302.981,401	166	436.468,285 302.984,403	3.194
166	436.468,285 302.984,403	167	436.475,769 303.003,63	20.63 2	167	436.475,769 303.003,63	168	436.483,888 303.024,491	22.38 5	168	436.483,888 303.024,491	169	436.488,66 303.040,755	16.95
169	436.488,66 303.040,755	170	436.491,504 303.050,449	10.10 3	170	436.491,504 303.050,449	171	436.495,158 303.060,577	10.76 7	171	436.495,158 303.060,577	172	436.500,042 303.074,117	14.39 4
172	436.500,042 303.074,117	173	436.501,35 303.077,934	4.035	173	436.501,35 303.077,934	174	436.506,567 303.093,341	16.26 6	174	436.506,567 303.093,341	175	436.512,229 303.111,905	19.40 8
175	436.512,229 303.111,905	176	436.514,23 303.118,97	7.343	176	436.514,23 303.118,97	177	436.515,611 303.123,628	4.858	177	436.515,611 303.123,628	178	436.521,892 303.138,184	15.85 3
178	436.521,892 303.138,184	179	436.522,414 303.139,436	1.356	179	436.522,414 303.139,436	180	436.529,021 303.155,288	17.17 4	180	436.529,021 303.155,288	181	436.535,271 303.173,068	18.84 7
181	436.535,271 303.173,068	182	436.535,351 303.173,294	0.24	182	436.535,351 303.173,294	183	436.540,691 303.189,483	17.04 7	183	436.540,691 303.189,483	184	436.545,301 303.204,812	16.00 7
184	436.545,301 303.204,812	185	436.547,078 303.210,751	6.199	185	436.547,078 303.210,751	186	436.551,619 303.225,871	15.78 7	186	436.551,619 303.225,871	187	436.551,574 303.230,566	4.695
187	436.551,574 303.230,566	188	436.551,476 303.232,155	1.592	188	436.551,476 303.232,155	189	436.551,055 303.238,976	6.834	189	436.551,055 303.238,976	190	436.549,858 303.245,753	6.882
190	436.549,858 303.245,753	191	436.549,506 303.251,745	6.002	191	436.549,506 303.251,745	192	436.551,539 303.260,852	9.331	192	436.551,539 303.260,852	193	436.551,976 303.262,26	1.474
193	436.551,976 303.262,26	194	436.553,254 303.266,377	4.311	194	436.553,254 303.266,377	195	436.557,71 303.278,354	12.77 9	195	436.557,71 303.278,354	196	436.560,427 303.285,785	7.912
196	436.560,427 303.285,785	197	436.562,259 303.295,271	9.661	197	436.562,259 303.295,271	198	436.562,699 303.297,547	2.318	198	436.562,699 303.297,547	199	436.565,587 303.316,456	19.12 8
199	436.565,587 303.316,456	200	436.568,813 303.329,744	13.67 4	200	436.568,813 303.329,744	201	436.574,85 303.349,639	20.79 1	201	436.574,85 303.349,639	202	436.575,14 303.350,594	0.998
202	436.575,14 303.350,594	203	436.579,94 303.363,352	13.63 1	203	436.579,94 303.363,352	204	436.583,296 303.368,476	6.125	204	436.583,296 303.368,476	205	436.587,005 303.374,197	6.818
205	436.587,005 303.374,197	206	436.587,305 303.374,945	0.806	206	436.587,305 303.374,945	207	436.590,455 303.382,807	8.47	207	436.590,455 303.382,807	208	436.590,6 303.383,368	0.579
208	436.590,6 303.383,368	209	436.592,947 303.392,461	9.391	209	436.592,947 303.392,461	210	436.596,151 303.409,454	17.29 2	210	436.596,151 303.409,454	211	436.601,107 303.428,777	19.94 8
211	436.601,107 303.428,777	212	436.605,412 303.445,469	17.23 8	212	436.605,412 303.445,469	213	436.610,713 303.460,183	15.64	213	436.610,713 303.460,183	214	436.612,923 303.466,318	6.521
214	436.612,923 303.466,318	215	436.619,771 303.488,708	23.41 4	215	436.619,771 303.488,708	216	436.628,041 303.515,618	28.15 2	216	436.628,041 303.515,618	217	436.628,725 303.517,843	2.328

Punct început	X / Y	Punct sfârșit	X / Y	Lungime segment	Punct început	X / Y	Punct sfârșit	X / Y	Lungime segment	Punct început	X / Y	Punct sfârșit	X / Y	Lungime segment
217	436.628,725 303.517,843	218	436.637,971 303.546,271	29.894	218	436.637,971 303.546,271	219	436.638,51 303.547,92	1.735	219	436.638,51 303.547,92	220	436.648,285 303.577,814	31.452
220	436.648,285 303.577,814	221	436.649,661 303.581,008	3.478	221	436.649,661 303.581,008	222	436.657,065 303.598,199	18.718	222	436.657,065 303.598,199	223	436.663,882 303.616,715	19.731
223	436.663,882 303.616,715	224	436.665,709 303.621,679	5.29	224	436.665,709 303.621,679	225	436.672,018 303.646,477	25.588	225	436.672,018 303.646,477	226	436.677,052 303.665,827	19.994
226	436.677,052 303.665,827	227	436.678,45 303.671,204	5.556	227	436.678,45 303.671,204	228	436.681,636 303.687,224	16.334	228	436.681,636 303.687,224	229	436.682,99 303.694,035	6.944
229	436.682,99 303.694,035	230	436.687,627 303.710,612	17.213	230	436.687,627 303.710,612	231	436.694,055 303.730,478	20.88	231	436.694,055 303.730,478	232	436.695,419 303.734,696	4.433
232	436.695,419 303.734,696	233	436.705,678 303.766,181	33.114	233	436.705,678 303.766,181	234	436.708,854 303.776,863	11.144	234	436.708,854 303.776,863	235	436.711,491 303.785,729	9.25
235	436.711,491 303.785,729	236	436.715,381 303.795,517	10.533	236	436.715,381 303.795,517	237	436.717,738 303.798,961	4.173	237	436.717,738 303.798,961	238	436.718,516 303.800,097	1.377
238	436.718,516 303.800,097	239	436.724,194 303.804,882	7.425	239	436.724,194 303.804,882	240	436.725,139 303.805,677	1.235	240	436.725,139 303.805,677	241	436.734,301 303.812,467	11.404
241	436.734,301 303.812,467	242	436.736,827 303.820,153	8.09	242	436.736,827 303.820,153	243	436.737,911 303.823,451	3.472	243	436.737,911 303.823,451	244	436.739,453 303.827,047	3.913
244	436.739,453 303.827,047	245	436.741,957 303.828,507	2.899	245	436.741,957 303.828,507	246	436.742,144 303.828,653	0.237	246	436.742,144 303.828,653	247	436.746,357 303.831,949	5.349
247	436.746,357 303.831,949	248	436.750,154 303.842,673	11.376	248	436.750,154 303.842,673	249	436.752,504 303.860,352	17.835	249	436.752,504 303.860,352	250	436.753,928 303.884,846	24.535
250	436.753,928 303.884,846	251	436.756,491 303.910,479	25.761	251	436.756,491 303.910,479	252	436.757,892 303.924,487	14.078	252	436.757,892 303.924,487	253	436.759,258 303.933,647	9.261
253	436.759,258 303.933,647	254	436.764,0 303.949,702	16.741	254	436.764,0 303.949,702	255	436.766,355 303.956,433	7.131	255	436.766,355 303.956,433	256	436.772,079 303.972,794	17.333
256	436.772,079 303.972,794	257	436.784,923 304.011,798	41.064	257	436.784,923 304.011,798	258	436.785,954 304.015,823	4.155	258	436.785,954 304.015,823	259	436.787,986 304.023,755	8.188
259	436.787,986 304.023,755	260	436.792,563 304.041,624	18.446	260	436.792,563 304.041,624	261	436.794,309 304.059,274	17.736	261	436.794,309 304.059,274	262	436.795,996 304.076,33	17.139
262	436.795,996 304.076,33	263	436.799,082 304.101,146	25.007	263	436.799,082 304.101,146	264	436.802,127 304.112,536	11.79	264	436.802,127 304.112,536	265	436.808,788 304.137,449	25.788
265	436.808,788 304.137,449	266	436.809,947 304.141,859	4.56	266	436.809,947 304.141,859	267	436.805,09 304.139,114	5.579	267	436.805,09 304.139,114	268	436.801,277 304.124,847	14.768
268	436.801,277 304.124,847	269	436.798,263 304.113,569	11.674	269	436.798,263 304.113,569	270	436.795,147 304.101,913	12.065	270	436.795,147 304.101,913	271	436.792,902 304.083,86	18.192
271	436.792,902 304.083,86	272	436.792,02 304.076,774	7.141	272	436.792,02 304.076,774	273	436.790,328 304.059,668	17.189	273	436.790,328 304.059,668	274	436.788,969 304.045,924	13.811
274	436.788,969 304.045,924	275	436.788,612 304.042,321	3.621	275	436.788,612 304.042,321	276	436.784,111 304.024,748	18.14	276	436.784,111 304.024,748	277	436.782,079 304.016,816	8.188
277	436.782,079 304.016,816	278	436.781,082 304.012,921	4.021	278	436.781,082 304.012,921	279	436.776,538 303.999,123	14.527	279	436.776,538 303.999,123	280	436.768,291 303.974,08	26.366
280	436.768,291 303.974,08	281	436.764,615 303.963,572	11.132	281	436.764,615 303.963,572	282	436.762,579 303.957,754	6.164	282	436.762,579 303.957,754	283	436.760,192 303.950,93	7.229
283	436.760,192 303.950,93	284	436.759,558 303.948,783	2.239	284	436.759,558 303.948,783	285	436.755,343 303.934,513	14.879	285	436.755,343 303.934,513	286	436.754,558 303.929,247	5.324
286	436.754,558 303.929,247	287	436.753,921 303.924,981	4.313	287	436.753,921 303.924,981	288	436.752,511 303.910,877	14.174	288	436.752,511 303.910,877	289	436.750,622 303.891,989	18.982
289	436.750,622 303.891,989	290	436.749,94 303.885,161	6.862	290	436.749,94 303.885,161	291	436.748,983 303.868,704	16.485	291	436.748,983 303.868,704	292	436.748,519 303.860,732	7.985
292	436.748,519 303.860,732	293	436.746,288 303.843,949	16.931	293	436.746,288 303.843,949	294	436.746,244 303.843,614	0.338	294	436.746,244 303.843,614	295	436.742,975 303.834,382	9.794
295	436.742,975 303.834,382	296	436.739,878 303.831,959	3.932	296	436.739,878 303.831,959	297	436.736,288 303.829,817	4.18	297	436.736,288 303.829,817	298	436.734,867 303.826,503	3.606
298	436.734,867 303.826,503	299	436.734,166 303.824,866	1.781	299	436.734,166 303.824,866	300	436.733,027 303.821,402	3.646	300	436.733,027 303.821,402	301	436.731,859 303.817,848	3.741
301	436.731,859 303.817,848	302	436.730,898 303.814,924	3.078	302	436.730,898 303.814,924	303	436.722,658 303.808,817	10.256	303	436.722,658 303.808,817	304	436.721,616 303.807,941	1.361
304	436.721,616 303.807,941	305	436.715,523 303.802,806	7.968	305	436.715,523 303.802,806	306	436.714,437 303.801,22	1.922	306	436.714,437 303.801,22	307	436.711,828 303.797,408	4.619
307	436.711,828 303.797,408	308	436.707,708 303.787,04	11.157	308	436.707,708 303.787,04	309	436.705,02 303.778,003	9.428	309	436.705,02 303.778,003	310	436.701,859 303.767,371	11.092
310	436.701,859 303.767,371	311	436.695,389 303.747,516	20.883	311	436.695,389 303.747,516	312	436.691,614 303.735,931	12.185	312	436.691,614 303.735,931	313	436.690,249 303.731,709	4.437
313	436.690,249 303.731,709	314	436.686,392 303.719,789	12.528	314	436.686,392 303.719,789	315	436.683,797 303.711,767	8.431	315	436.683,797 303.711,767	316	436.679,097 303.694,965	17.447

Punct început	X / Y	Punct sfârșit	X / Y	Lungime segment	Punct început	X / Y	Punct sfârșit	X / Y	Lungime segment	Punct început	X / Y	Punct sfârșit	X / Y	Lungime segment
316	436.679,097 303.694,965	317	436.678,863 303.693,79	1.198	317	436.678,863 303.693,79	318	436.677,713 303.688,004	5.899	318	436.677,713 303.688,004	319	436.674,549 303.672,098	16.218
319	436.674,549 303.672,098	320	436.673,181 303.666,834	5.439	320	436.673,181 303.666,834	321	436.668,144 303.647,474	20.005	321	436.668,144 303.647,474	322	436.665,199 303.635,897	11.946
322	436.665,199 303.635,897	323	436.661,884 303.622,866	13.446	323	436.661,884 303.622,866	324	436.660,128 303.618,097	5.082	324	436.660,128 303.618,097	325	436.658,173 303.612,786	5.659
325	436.658,173 303.612,786	326	436.653,349 303.599,682	13.964	326	436.653,349 303.599,682	327	436.649,334 303.590,361	10.149	327	436.649,334 303.590,361	328	436.645,987 303.582,59	8.461
328	436.645,987 303.582,59	329	436.644,54 303.579,23	3.658	329	436.644,54 303.579,23	330	436.642,043 303.571,595	8.033	330	436.642,043 303.571,595	331	436.637,953 303.559,086	13.161
331	436.637,953 303.559,086	332	436.634,708 303.549,163	10.44	332	436.634,708 303.549,163	333	436.634,168 303.547,511	1.738	333	436.634,168 303.547,511	334	436.632,527 303.542,465	5.306
334	436.632,527 303.542,465	335	436.627,435 303.526,808	16.464	335	436.627,435 303.526,808	336	436.624,911 303.519,049	8.159	336	436.624,911 303.519,049	337	436.624,217 303.516,793	2.36
337	436.624,217 303.516,793	338	436.621,663 303.508,481	8.696	338	436.621,663 303.508,481	339	436.618,585 303.498,466	10.477	339	436.618,585 303.498,466	340	436.615,947 303.489,88	8.982
340	436.615,947 303.489,88	341	436.613,049 303.480,407	9.906	341	436.613,049 303.480,407	342	436.609,127 303.467,582	13.411	342	436.609,127 303.467,582	343	436.606,95 303.461,539	6.423
343	436.606,95 303.461,539	344	436.601,585 303.446,649	15.827	344	436.601,585 303.446,649	345	436.599,647 303.439,135	7.76	345	436.599,647 303.439,135	346	436.597,233 303.429,773	9.668
346	436.597,233 303.429,773	347	436.596,842 303.428,25	1.572	347	436.596,842 303.428,25	348	436.592,847 303.412,674	16.08	348	436.592,847 303.412,674	349	436.592,244 303.410,322	2.428
349	436.592,244 303.410,322	350	436.590,625 303.401,732	8.741	350	436.590,625 303.401,732	351	436.589,041 303.393,332	8.548	351	436.589,041 303.393,332	352	436.588,395 303.390,831	2.583
352	436.588,395 303.390,831	353	436.586,727 303.384,368	6.675	353	436.586,727 303.384,368	354	436.586,161 303.383,213	1.286	354	436.586,161 303.383,213	355	436.584,152 303.377,912	5.669
355	436.584,152 303.377,912	356	436.583,437 303.376,047	1.997	356	436.583,437 303.376,047	357	436.579,945 303.370,66	6.42	357	436.579,945 303.370,66	358	436.576,352 303.365,174	6.558
358	436.576,352 303.365,174	359	436.571,35 303.351,881	14.203	359	436.571,35 303.351,881	360	436.571,022 303.350,8	1.13	360	436.571,022 303.350,8	361	436.566,449 303.335,73	15.749
361	436.566,449 303.335,73	362	436.564,953 303.330,797	5.155	362	436.564,953 303.330,797	363	436.561,659 303.317,231	13.96	363	436.561,659 303.317,231	364	436.560,734 303.311,178	6.123
364	436.560,734 303.311,178	365	436.559,176 303.300,973	10.323	365	436.559,176 303.300,973	366	436.558,757 303.298,229	2.776	366	436.558,757 303.298,229	367	436.558,332 303.296,029	2.241
367	436.558,332 303.296,029	368	436.557,328 303.290,831	5.294	368	436.557,328 303.290,831	369	436.556,56 303.286,858	4.047	369	436.556,56 303.286,858	370	436.555,674 303.284,433	2.582
370	436.555,674 303.284,433	371	436.553,957 303.279,738	4.999	371	436.553,957 303.279,738	372	436.549,467 303.267,668	12.878	372	436.549,467 303.267,668	373	436.548,156 303.263,446	4.421
373	436.548,156 303.263,446	374	436.547,671 303.261,882	1.637	374	436.547,671 303.261,882	375	436.547,369 303.260,53	1.385	375	436.547,369 303.260,53	376	436.545,48 303.252,07	8.668
376	436.545,48 303.252,07	377	436.545,632 303.249,486	2.588	377	436.545,632 303.249,486	378	436.545,879 303.245,286	4.207	378	436.545,879 303.245,286	379	436.547,077 303.238,503	6.888
379	436.547,077 303.238,503	380	436.547,242 303.235,816	2.692	380	436.547,242 303.235,816	381	436.547,484 303.231,909	3.914	381	436.547,484 303.231,909	382	436.547,575 303.230,424	1.488
382	436.547,575 303.230,424	383	436.547,598 303.228,016	2.408	383	436.547,598 303.228,016	384	436.547,613 303.226,44	1.576	384	436.547,613 303.226,44	385	436.544,598 303.216,399	10.484
385	436.544,598 303.216,399	386	436.543,246 303.211,9	4.698	386	436.543,246 303.211,9	387	436.541,47 303.205,961	6.199	387	436.541,47 303.205,961	388	436.538,416 303.195,807	10.603
388	436.538,416 303.195,807	389	436.536,876 303.190,686	5.348	389	436.536,876 303.190,686	390	436.535,825 303.187,5	3.355	390	436.535,825 303.187,5	391	436.531,566 303.174,588	13.596
391	436.531,566 303.174,588	392	436.531,499 303.174,399	0.201	392	436.531,499 303.174,399	393	436.528,417 303.165,631	9.294	393	436.528,417 303.165,631	394	436.525,285 303.156,722	9.444
394	436.525,285 303.156,722	395	436.520,671 303.145,65	11.995	395	436.520,671 303.145,65	396	436.518,722 303.140,975	5.065	396	436.518,722 303.140,975	397	436.518,21 303.139,746	1.331
397	436.518,21 303.139,746	398	436.512,13 303.125,658	15.344	398	436.512,13 303.125,658	399	436.511,844 303.124,994	0.723	399	436.511,844 303.124,994	400	436.510,388 303.120,084	5.121
400	436.510,388 303.120,084	401	436.508,391 303.113,034	7.327	401	436.508,391 303.113,034	402	436.504,078 303.098,891	14.786	402	436.504,078 303.098,891	403	436.502,759 303.094,566	4.522
403	436.502,759 303.094,566	404	436.500,019 303.086,476	8.541	404	436.500,019 303.086,476	405	436.497,564 303.079,224	7.656	405	436.497,564 303.079,224	406	436.496,268 303.075,444	3.996
406	436.496,268 303.075,444	407	436.494,11 303.069,46	6.361	407	436.494,11 303.069,46	408	436.491,395 303.061,934	8.001	408	436.491,395 303.061,934	409	436.487,7 303.051,692	10.888
409	436.487,7 303.051,692	410	436.484,822 303.041,881	10.224	410	436.484,822 303.041,881	411	436.480,098 303.025,782	16.778	411	436.480,098 303.025,782	412	436.476,443 303.016,389	10.079
412	436.476,443 303.016,389	413	436.472,041 303.005,081	12.135	413	436.472,041 303.005,081	414	436.469,967 302.999,753	5.717	414	436.469,967 302.999,753	415	436.464,541 302.985,812	14.96

Punct început	X / Y	Punct sfârșit	X / Y	Lungime segment	Punct început	X / Y	Punct sfârșit	X / Y	Lungime segment	Punct început	X / Y	Punct sfârșit	X / Y	Lungime segment
415	436.464,541 302.985,812	416	436.462,852 302.981,167	4.943	416	436.462,852 302.981,167	417	436.460,88 302.975,745	5.769	417	436.460,88 302.975,745	418	436.460,979 302.975,742	0.099
418	436.460,979 302.975,742	419	436.459,324 302.971,243	4.794	419	436.459,324 302.971,243	420	436.452,464 302.952,597	19.868	420	436.452,464 302.952,597	421	436.452,425 302.952,491	0.113
421	436.452,425 302.952,491	422	436.450,692 302.945,87	6.844	422	436.450,692 302.945,87	423	436.450,651 302.945,71	0.165	423	436.450,651 302.945,71	424	436.448,199 302.936,346	9.68
424	436.448,199 302.936,346	425	436.446,726 302.930,724	5.812	425	436.446,726 302.930,724	426	436.444,586 302.916,511	14.373	426	436.444,586 302.916,511	427	436.443,786 302.912,01	4.572
427	436.443,786 302.912,01	428	436.442,265 302.903,455	8.689	428	436.442,265 302.903,455	429	436.440,331 302.898,464	5.353	429	436.440,331 302.898,464	430	436.438,053 302.892,586	6.304
430	436.438,053 302.892,586	431	436.433,249 302.876,515	16.774	431	436.433,249 302.876,515	432	436.432,071 302.872,572	4.115	432	436.432,071 302.872,572	433	436.430,344 302.866,567	6.248
433	436.430,344 302.866,567	434	436.429,865 302.864,896	1.738	434	436.429,865 302.864,896	435	436.429,169 302.862,475	2.519	435	436.429,169 302.862,475	436	436.426,526 302.853,274	9.573
436	436.426,526 302.853,274	437	436.425,985 302.851,392	1.958	437	436.425,985 302.851,392	438	436.423,265 302.844,202	7.687	438	436.423,265 302.844,202	439	436.420,55 302.837,028	7.671
439	436.420,55 302.837,028	440	436.419,656 302.834,664	2.527	440	436.419,656 302.834,664	441	436.417,745 302.829,612	5.401	441	436.417,745 302.829,612	442	436.414,4 302.822,925	7.477
442	436.414,4 302.822,925	443	436.412,85 302.819,828	3.463	443	436.412,85 302.819,828	444	436.412,063 302.818,253	1.761	444	436.412,063 302.818,253	445	436.409,214 302.810,419	8.336
445	436.409,214 302.810,419	446	436.406,239 302.802,241	8.702	446	436.406,239 302.802,241	447	436.405,394 302.799,918	2.472	447	436.405,394 302.799,918	448	436.403,717 302.795,185	5.021
448	436.403,717 302.795,185	449	436.400,398 302.785,817	9.939	449	436.400,398 302.785,817	450	436.399,857 302.784,587	1.344	450	436.399,857 302.784,587	451	436.395,922 302.775,638	9.776
451	436.395,922 302.775,638	452	436.393,142 302.769,316	6.906	452	436.393,142 302.769,316	453	436.392,528 302.767,421	1.992	453	436.392,528 302.767,421	454	436.390,817 302.762,134	5.557
454	436.390,817 302.762,134	455	436.385,351 302.745,247	17.75	455	436.385,351 302.745,247	456	436.385,301 302.745,094	0.161	456	436.385,301 302.745,094	457	436.376,296 302.719,649	26.991
457	436.376,296 302.719,649	458	436.375,692 302.717,942	1.811	458	436.375,692 302.717,942	459	436.371,806 302.708,185	10.502	459	436.371,806 302.708,185	460	436.369,559 302.702,543	6.073
460	436.369,559 302.702,543	461	436.367,464 302.697,281	5.664	461	436.367,464 302.697,281	462	436.362,953 302.689,384	9.095	462	436.362,953 302.689,384	463	436.360,501 302.685,092	4.943
463	436.360,501 302.685,092	464	436.358,748 302.680,343	5.062	464	436.358,748 302.680,343	465	436.356,779 302.675,006	5.689	465	436.356,779 302.675,006	466	436.355,646 302.669,489	5.632
466	436.355,646 302.669,489	467	436.354,303 302.659,814	9.768	467	436.354,303 302.659,814	468	436.353,442 302.653,607	6.266	468	436.353,442 302.653,607	469	436.353,144 302.652,619	1.032
469	436.353,144 302.652,619	470	436.351,897 302.648,49	4.313	470	436.351,897 302.648,49	471	436.349,92 302.641,946	6.836	471	436.349,92 302.641,946	472	436.348,74 302.638,039	4.081
472	436.348,74 302.638,039	473	436.345,234 302.629,358	9.362	473	436.345,234 302.629,358	474	436.336,776 302.608,42	22.582	474	436.336,776 302.608,42	475	436.336,723 302.608,275	0.154
475	436.336,723 302.608,275	476	436.332,618 302.597,035	11.966	476	436.332,618 302.597,035	477	436.325,782 302.578,318	19.926	477	436.325,782 302.578,318	478	436.325,581 302.577,77	0.584
478	436.325,581 302.577,77	479	436.322,282 302.568,845	9.515	479	436.322,282 302.568,845	480	436.316,468 302.553,114	16.771	480	436.316,468 302.553,114	481	436.316,138 302.551,531	1.617
481	436.316,138 302.551,531	482	436.314,287 302.542,631	9.09	482	436.314,287 302.542,631	483	436.313,714 302.539,876	2.814	483	436.313,714 302.539,876	484	436.302,508 302.508,36	33.449
484	436.302,508 302.508,36	485	436.301,565 302.505,708	2.815	485	436.301,565 302.505,708	486	436.297,991 302.496,106	10.246	486	436.297,991 302.496,106	487	436.293,426 302.483,843	13.085
487	436.293,426 302.483,843	488	436.291,323 302.478,194	6.028	488	436.291,323 302.478,194	489	436.289,174 302.471,321	7.201	489	436.289,174 302.471,321	490	436.288,75 302.469,965	1.421
490	436.288,75 302.469,965	491	436.286,978 302.464,297	5.939	491	436.286,978 302.464,297	492	436.285,937 302.455,715	8.645	492	436.285,937 302.455,715	493	436.286,024 302.452,682	3.034
493	436.286,024 302.452,682	494	436.284,72 302.439,992	12.757	494	436.284,72 302.439,992	495	436.284,215 302.437,839	2.211	495	436.284,215 302.437,839	496	436.283,073 302.432,97	5.001
496	436.283,073 302.432,97	497	436.280,861 302.426,094	7.223	497	436.280,861 302.426,094	498	436.278,991 302.420,279	6.108	498	436.278,991 302.420,279	499	436.278,224 302.417,924	2.477
499	436.278,224 302.417,924	500	436.275,874 302.410,703	7.594	500	436.275,874 302.410,703	501	436.273,086 302.402,139	9.006	501	436.273,086 302.402,139	502	436.267,364 302.386,845	16.329
502	436.267,364 302.386,845	503	436.264,589 302.379,429	7.918	503	436.264,589 302.379,429	504	436.261,213 302.368,825	11.128	504	436.261,213 302.368,825	505	436.258,671 302.360,84	8.38
505	436.258,671 302.360,84	506	436.257,863 302.358,3	2.665	506	436.257,863 302.358,3	507	436.252,949 302.345,189	14.002	507	436.252,949 302.345,189	508	436.248,101 302.332,25	13.817
508	436.248,101 302.332,25	509	436.246,509 302.328,001	4.537	509	436.246,509 302.328,001	510	436.240,097 302.308,037	20.968	510	436.240,097 302.308,037	511	436.239,326 302.305,638	2.52
511	436.239,326 302.305,638	512	436.236,926 302.298,168	7.846	512	436.236,926 302.298,168	513	436.235,932 302.295,068	3.255	513	436.235,932 302.295,068	514	436.233,207 302.286,044	9.426

Punct început	X / Y	Punct sfârșit	X / Y	Lungime segment	Punct început	X / Y	Punct sfârșit	X / Y	Lungime segment	Punct început	X / Y	Punct sfârșit	X / Y	Lungime segment
514	436.233,207 302.286,044	515	436.232,895 302.285,013	1.077	515	436.232,895 302.285,013	516	436.231,567 302.280,612	4.597	516	436.231,567 302.280,612	517	436.227,92 302.268,528	12.622
517	436.227,92 302.268,528	518	436.226,368 302.263,391	5.366	518	436.226,368 302.263,391	519	436.224,996 302.259,476	4.148	519	436.224,996 302.259,476	520	436.219,965 302.245,129	15.204
520	436.219,965 302.245,129	521	436.219,736 302.244,249	0.909	521	436.219,736 302.244,249	522	436.219,434 302.243,087	1.201	522	436.219,434 302.243,087	523	436.216,388 302.231,371	12.105
523	436.216,388 302.231,371	524	436.214,922 302.225,732	5.826	524	436.214,922 302.225,732	525	436.214,148 302.223,064	2.778	525	436.214,148 302.223,064	526	436.212,494 302.217,367	5.932
526	436.212,494 302.217,367	527	436.208,145 302.202,375	15.61	527	436.208,145 302.202,375	528	436.204,819 302.190,912	11.936	528	436.204,819 302.190,912	529	436.203,378 302.185,946	5.171
529	436.203,378 302.185,946	530	436.202,659 302.183,468	2.58	530	436.202,659 302.183,468	531	436.198,115 302.167,806	16.308	531	436.198,115 302.167,806	532	436.196,979 302.163,889	4.078
532	436.196,979 302.163,889	533	436.194,301 302.155,702	8.614	533	436.194,301 302.155,702	534	436.191,82 302.148,116	7.981	534	436.191,82 302.148,116	535	436.189,021 302.139,559	9.003
535	436.189,021 302.139,559	536	436.188,723 302.138,648	0.959	536	436.188,723 302.138,648	537	436.187,434 302.133,976	4.847	537	436.187,434 302.133,976	538	436.184,037 302.121,674	12.762
538	436.184,037 302.121,674	539	436.180,741 302.109,73	12.39	539	436.180,741 302.109,73	540	436.179,968 302.106,932	2.903	540	436.179,968 302.106,932	541	436.177,436 302.096,883	10.363
541	436.177,436 302.096,883	542	436.176,18 302.091,898	5.141	542	436.176,18 302.091,898	543	436.171,696 302.074,102	18.352	543	436.171,696 302.074,102	544	436.169,827 302.068,964	5.467
544	436.169,827 302.068,964	545	436.162,469 302.048,738	21.523	545	436.162,469 302.048,738	546	436.159,422 302.039,096	10.112	546	436.159,422 302.039,096	547	436.155,174 302.025,653	14.098
547	436.155,174 302.025,653	548	436.152,722 302.017,894	8.137	548	436.152,722 302.017,894	549	436.151,531 302.013,131	4.91	549	436.151,531 302.013,131	550	436.145,339 302.002,449	12.347
550	436.145,339 302.002,449	551	436.145,333 302.002,435	0.015	551	436.145,333 302.002,435	552	436.143,851 301.998,719	4.001	552	436.143,851 301.998,719	553	436.141,602 301.993,078	6.073
553	436.141,602 301.993,078	554	436.141,193 301.992,051	1.105	554	436.141,193 301.992,051	555	436.138,057 301.982,085	10.448	555	436.138,057 301.982,085	556	436.136,288 301.976,459	5.898
556	436.136,288 301.976,459	557	436.135,551 301.974,117	2.455	557	436.135,551 301.974,117	558	436.133,044 301.966,147	8.355	558	436.133,044 301.966,147	559	436.131,843 301.962,328	4.003
559	436.131,843 301.962,328	560	436.131,093 301.959,942	2.501	560	436.131,093 301.959,942	561	436.128,585 301.951,97	8.357	561	436.128,585 301.951,97	562	436.126,077 301.943,996	8.359
562	436.126,077 301.943,996	563	436.119,465 301.922,975	22.036	563	436.119,465 301.922,975	564	436.117,361 301.916,285	7.013	564	436.117,361 301.916,285	565	436.116,899 301.914,816	1.54
565	436.116,899 301.914,816	566	436.115,486 301.910,677	4.374	566	436.115,486 301.910,677	567	436.113,877 301.905,965	4.979	567	436.113,877 301.905,965	568	436.109,096 301.891,963	14.796
568	436.109,096 301.891,963	569	436.106,431 301.884,159	8.246	569	436.106,431 301.884,159	570	436.105,513 301.880,932	3.355	570	436.105,513 301.880,932	571	436.103,459 301.873,715	7.504
571	436.103,459 301.873,715	572	436.100,299 301.862,612	11.544	572	436.100,299 301.862,612	573	436.100,215 301.862,319	0.305	573	436.100,215 301.862,319	574	436.098,416 301.855,997	6.573
574	436.098,416 301.855,997	575	436.096,86 301.850,984	5.249	575	436.096,86 301.850,984	576	436.096,841 301.850,923	0.064	576	436.096,841 301.850,923	577	436.094,063 301.841,972	9.372
577	436.094,063 301.841,972	578	436.093,437 301.839,955	2.112	578	436.093,437 301.839,955	579	436.090,565 301.830,702	9.688	579	436.090,565 301.830,702	580	436.089,35 301.826,789	4.097
580	436.089,35 301.826,789	581	436.086,898 301.818,889	8.272	581	436.086,898 301.818,889	582	436.083,915 301.809,278	10.063	582	436.083,915 301.809,278	583	436.082,885 301.805,96	3.474
583	436.082,885 301.805,96	584	436.080,135 301.797,101	9.276	584	436.080,135 301.797,101	585	436.077,52 301.789,047	8.468	585	436.077,52 301.789,047	586	436.073,653 301.777,134	12.525
586	436.073,653 301.777,134	587	436.072,409 301.773,301	4.03	587	436.072,409 301.773,301	588	436.065,83 301.753,039	21.303	588	436.065,83 301.753,039	589	436.065,111 301.750,821	2.332
589	436.065,111 301.750,821	590	436.063,126 301.744,709	6.426	590	436.063,126 301.744,709	591	436.060,727 301.737,317	7.772	591	436.060,727 301.737,317	592	436.059,53 301.733,631	3.875
592	436.059,53 301.733,631	593	436.059,297 301.732,913	0.755	593	436.059,297 301.732,913	594	436.055,082 301.719,712	13.858	594	436.055,082 301.719,712	595	436.049,935 301.703,591	16.923
595	436.049,935 301.703,591	596	436.048,184 301.698,111	5.753	596	436.048,184 301.698,111	597	436.047,863 301.697,103	1.058	597	436.047,863 301.697,103	598	436.044,6 301.686,884	10.727
598	436.044,6 301.686,884	599	436.044,129 301.685,407	1.55	599	436.044,129 301.685,407	600	436.043,567 301.683,492	1.996	600	436.043,567 301.683,492	601	436.039,93 301.671,544	12.489
601	436.039,93 301.671,544	602	436.036,286 301.659,571	12.515	602	436.036,286 301.659,571	603	436.034,203 301.652,728	7.153	603	436.034,203 301.652,728	604	436.032,785 301.648,073	4.866
604	436.032,785 301.648,073	605	436.030,104 301.639,263	9.209	605	436.030,104 301.639,263	606	436.028,368 301.633,561	5.96	606	436.028,368 301.633,561	607	436.027,176 301.629,644	4.094
607	436.027,176 301.629,644	608	436.025,591 301.624,435	5.445	608	436.025,591 301.624,435	609	436.025,002 301.622,501	2.022	609	436.025,002 301.622,501	610	436.022,39 301.613,79	9.094
610	436.022,39 301.613,79	611	436.021,47 301.610,719	3.206	611	436.021,47 301.610,719	612	436.018,566 301.601,03	10.115	612	436.018,566 301.601,03	613	436.018,446 301.600,669	0.38

Punct început	X / Y	Punct sfârșit	X / Y	Lungime segment	Punct început	X / Y	Punct sfârșit	X / Y	Lungime segment	Punct început	X / Y	Punct sfârșit	X / Y	Lungime segment
613	436.018,446 301.600,669	614	436.017,304 301.597,215	3.638	614	436.017,304 301.597,215	615	436.012,937 301.584,011	13.907	615	436.012,937 301.584,011	616	436.007,613 301.567,909	16.959
616	436.007,613 301.567,909	617	436.006,804 301.565,463	2.576	617	436.006,804 301.565,463	618	435.999,732 301.544,079	22.523	618	435.999,732 301.544,079	619	435.996,443 301.536,124	8.608
619	435.996,443 301.536,124	620	435.995,025 301.532,695	3.711	620	435.995,025 301.532,695	621	435.989,768 301.516,039	17.466	621	435.989,768 301.516,039	622	435.988,568 301.512,233	3.991
622	435.988,568 301.512,233	623	435.988,304 301.511,399	0.875	623	435.988,304 301.511,399	624	435.988,063 301.503,607	7.796	624	435.988,063 301.503,607	625	435.991,661 301.496,529	7.94
625	435.991,661 301.496,529	626	435.991,902 301.496,055	0.532	626	435.991,902 301.496,055	627	435.997,538 301.490,063	8.226	627	435.997,538 301.490,063	628	436.001,446 301.487,861	4.486
628	436.001,446 301.487,861	629	436.013,82 301.480,891	14.202	629	436.013,82 301.480,891	630	436.015,118 301.480,159	1.49	630	436.015,118 301.480,159	631	436.019,243 301.477,836	4.734
631	436.019,243 301.477,836	632	436.023,919 301.474,599	5.687	632	436.023,919 301.474,599	633	436.029,329 301.472,319	5.871	633	436.029,329 301.472,319	634	436.031,594 301.471,364	2.458
634	436.031,594 301.471,364	635	436.041,188 301.467,429	10.37	635	436.041,188 301.467,429	636	436.050,824 301.463,477	10.415	636	436.050,824 301.463,477	637	436.059,934 301.459,03	10.137
637	436.059,934 301.459,03	638	436.061,357 301.458,335	1.584	638	436.061,357 301.458,335	639	436.068,42 301.454,888	7.859	639	436.068,42 301.454,888	640	436.083,795 301.447,382	17.109
640	436.083,795 301.447,382	641	436.084,062 301.447,265	0.292	641	436.084,062 301.447,265	642	436.093,161 301.443,272	9.937	642	436.093,161 301.443,272	643	436.100,33 301.440,126	7.829
643	436.100,33 301.440,126	644	436.107,507 301.436,976	7.838	644	436.107,507 301.436,976	645	436.115,235 301.433,585	8.439	645	436.115,235 301.433,585	646	436.117,383 301.432,568	2.377
646	436.117,383 301.432,568	647	436.122,269 301.430,254	5.406	647	436.122,269 301.430,254	648	436.127,137 301.427,949	5.386	648	436.127,137 301.427,949	649	436.136,916 301.423,319	10.82
649	436.136,916 301.423,319	650	436.144,552 301.419,703	8.449	650	436.144,552 301.419,703	651	436.145,162 301.419,396	0.683	651	436.145,162 301.419,396	652	436.146,709 301.418,615	1.733
652	436.146,709 301.418,615	653	436.156,978 301.413,43	11.504	653	436.156,978 301.413,43	654	436.163,797 301.409,988	7.638	654	436.163,797 301.409,988	655	436.163,971 301.409,786	0.267
655	436.163,971 301.409,786	656	436.167,654 301.405,547	5.615	656	436.167,654 301.405,547	657	436.170,492 301.402,28	4.328	657	436.170,492 301.402,28	658	436.171,537 301.401,077	1.593
658	436.171,537 301.401,077	1	436.171,72 301.396,602	4.479										

** Lungimile segmentelor sunt determinate în planul de proiecție Stereo 70 și sunt rotunjite la 1 milimetru.

*** Distanța dintre puncte este formată din segmente cumulate ce sunt mai mici decât valoarea 1 milimetru.

**DATE DESPRE IMOBILUL NR. 11402**

Oficiul de Cadastru și Publicitate Imobiliară DOLJ
Biroul de Cadastru și Publicitate Imobiliară Craiova

A. Partea I. Descrierea imobilului

TEREN Extravilan

Adresa: Jud. Dolj, De 318

Nr. Crt	Nr cadastral Nr. topografic	Suprafața* (mp)	Observații / Referințe
A1		3.333	Sector cadastral:13 Teren neimprejmuit;

B. Partea II. Proprietari și acte

Inscrieri privitoare la dreptul de proprietate și alte drepturi reale		Referințe
/		
Act Administrativ nr. HCL 10, din 17/02/1999 emis de CONSILIUL LOCAL TESLUI (HCL 18/17.05.2002);		
B1	Intabulare, drept de PROPRIETATE, dobandit prin Lege, cota actuala 1/1, cota initiala 1/1 1) COMUNA TESLUI-DOMENIUL PUBLIC, CIF:4553330	A1

C. Partea III. SARCINI .

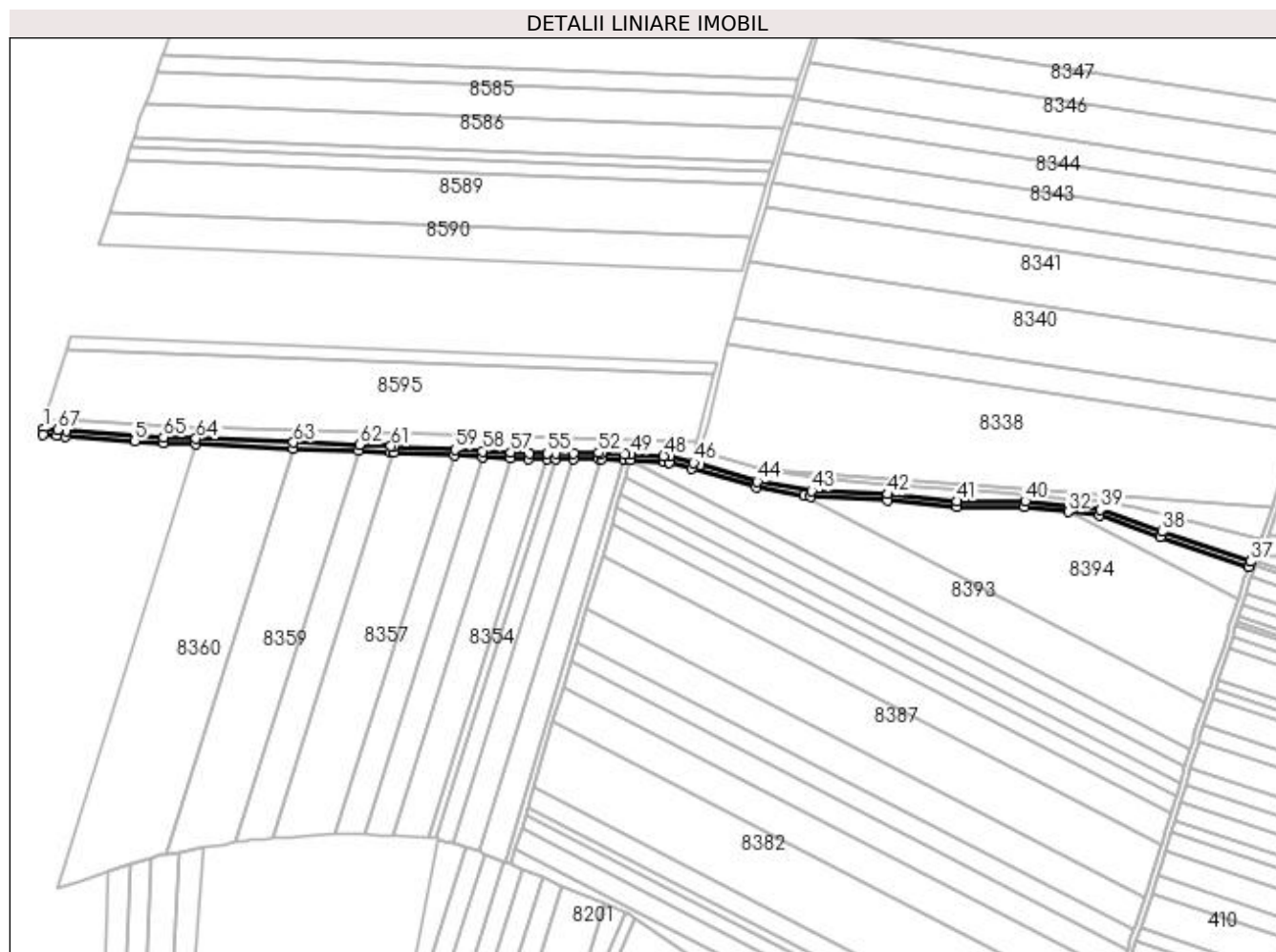
Inscrieri privind dezmembramintele dreptului de proprietate, drepturi reale de garanție și sarcini	Referințe
NU SUNT	

Anexa Nr. 1 La Partea I

Teren

Nr cadastral	Suprafața (mp)*	Observații / Referințe
	3.333	

* Suprafața este determinată în planul de proiecție Stereo 70.



Date referitoare la teren

Crt	Categorie folosință	Intra vilan	Suprafața (mp)	Tarla	Parcelă	Nr. topo	Observații / Referințe
1	drum	NU	3.333	De 318	-	-	

Lungime Segmente

1) Valorile lungimilor segmentelor sunt obținute din proiecție în plan.

Punct început	X / Y	Punct sfârșit	X / Y	Lungime segment	Punct început	X / Y	Punct sfârșit	X / Y	Lungime segment	Punct început	X / Y	Punct sfârșit	X / Y	Lungime segment
1	435.320,382 302.093,075	2	435.319,844 302.089,369	3.745	2	435.319,844 302.089,369	3	435.329,396 302.088,457	9.595	3	435.329,396 302.088,457	4	435.335,35 302.088,038	5.969
4	435.335,35 302.088,038	5	435.382,694 302.084,701	47.46 1	5	435.382,694 302.084,701	6	435.402,0 302.083,34	19.35 4	6	435.402,0 302.083,34	7	435.424,201 302.082,469	22.21 8
7	435.424,201 302.082,469	8	435.490,787 302.079,855	66.63 7	8	435.490,787 302.079,855	9	435.535,788 302.078,088	45.03 6	9	435.535,788 302.078,088	10	435.557,427 302.077,239	21.65 6
10	435.557,427 302.077,239	11	435.559,253 302.077,142	1.829	11	435.559,253 302.077,142	12	435.601,055 302.074,937	41.86	12	435.601,055 302.074,937	13	435.620,123 302.073,93	19.09 5
13	435.620,123 302.073,93	14	435.639,209 302.072,923	19.11 3	14	435.639,209 302.072,923	15	435.651,779 302.072,26	12.58 7	15	435.651,779 302.072,26	16	435.664,634 302.072,391	12.85 6
16	435.664,634 302.072,391	17	435.670,132 302.072,447	5.498	17	435.670,132 302.072,447	18	435.682,52 302.072,574	12.38 9	18	435.682,52 302.072,574	19	435.699,565 302.072,748	17.04 6

Punct început	X / Y	Punct sfârșit	X / Y	Lungime segment	Punct început	X / Y	Punct sfârșit	X / Y	Lungime segment	Punct început	X / Y	Punct sfârșit	X / Y	Lungime segment
19	435.699,565 302.072,748	20	435.701,391 302.072,661	1.828	20	435.701,391 302.072,661	21	435.717,056 302.071,916	15.683	21	435.717,056 302.071,916	22	435.721,064 302.071,559	4.024
22	435.721,064 302.071,559	23	435.743,761 302.070,687	22.714	23	435.743,761 302.070,687	24	435.747,797 302.070,188	4.067	24	435.747,797 302.070,188	25	435.763,297 302.066,083	16.034
25	435.763,297 302.066,083	26	435.807,093 302.053,167	45.661	26	435.807,093 302.053,167	27	435.840,169 302.047,388	33.577	27	435.840,169 302.047,388	28	435.844,408 302.046,648	4.303
28	435.844,408 302.046,648	29	435.896,737 302.044,524	52.372	29	435.896,737 302.044,524	30	435.944,147 302.039,6	47.665	30	435.944,147 302.039,6	31	435.990,594 302.039,586	46.447
31	435.990,594 302.039,586	32	436.020,335 302.036,371	29.914	32	436.020,335 302.036,371	33	436.041,867 302.034,044	21.657	33	436.041,867 302.034,044	34	436.083,1 302.019,054	43.873
34	436.083,1 302.019,054	35	436.143,851 301.998,719	64.064	35	436.143,851 301.998,719	36	436.145,333 302.002,435	4.001	36	436.145,333 302.002,435	37	436.145,121 302.002,512	0.226
37	436.145,121 302.002,512	38	436.084,418 302.022,831	64.013	38	436.084,418 302.022,831	39	436.042,297 302.038,021	44.776	39	436.042,297 302.038,021	40	435.991,024 302.043,563	51.572
40	435.991,024 302.043,563	41	435.944,355 302.043,6	46.669	41	435.944,355 302.043,6	42	435.897,15 302.048,503	47.459	42	435.897,15 302.048,503	43	435.844,835 302.050,634	52.358
43	435.844,835 302.050,634	44	435.808,006 302.057,068	37.387	44	435.808,006 302.057,068	45	435.768,752 302.068,645	40.926	45	435.768,752 302.068,645	46	435.764,428 302.069,92	4.508
46	435.764,428 302.069,92	47	435.748,288 302.074,158	16.687	47	435.748,288 302.074,158	48	435.743,915 302.074,684	4.405	48	435.743,915 302.074,684	49	435.721,318 302.075,552	22.614
49	435.721,318 302.075,552	50	435.717,411 302.075,9	3.922	50	435.717,411 302.075,9	51	435.701,581 302.076,656	15.848	51	435.701,581 302.076,656	52	435.699,524 302.076,748	2.059
52	435.699,524 302.076,748	53	435.682,479 302.076,574	17.046	53	435.682,479 302.076,574	54	435.670,091 302.076,447	12.389	54	435.670,091 302.076,447	55	435.664,593 302.076,391	5.498
55	435.664,593 302.076,391	56	435.651,864 302.076,261	12.73	56	435.651,864 302.076,261	57	435.639,42 302.076,917	12.461	57	435.639,42 302.076,917	58	435.620,334 302.077,924	19.113
58	435.620,334 302.077,924	59	435.601,266 302.078,931	19.095	59	435.601,266 302.078,931	60	435.559,464 302.081,136	41.86	60	435.559,464 302.081,136	61	435.557,639 302.081,233	1.828
61	435.557,639 302.081,233	62	435.535,945 302.082,085	21.711	62	435.535,945 302.082,085	63	435.490,944 302.083,852	45.036	63	435.490,944 302.083,852	64	435.424,358 302.086,466	66.637
64	435.424,358 302.086,466	65	435.402,219 302.087,334	22.156	65	435.402,219 302.087,334	66	435.335,631 302.092,028	66.753	66	435.335,631 302.092,028	67	435.329,727 302.092,444	5.919
67	435.329,727 302.092,444	1	435.320,382 302.093,075	9.366										

** Lungimile segmentelor sunt determinate în planul de proiecție Stereo 70 și sunt rotunjite la 1 milimetru.

*** Distanța dintre puncte este formată din segmente cumulate ce sunt mai mici decât valoarea 1 milimetru.

**DATE DESPRE IMOBILUL NR. 11403**

Oficiul de Cadastru și Publicitate Imobiliară DOLJ
Biroul de Cadastru și Publicitate Imobiliară Craiova

A. Partea I. Descrierea imobilului

TEREN Extravilan

Adresa: Jud. Dolj, HC 318/1/2

Nr. Crt	Nr cadastral Nr. topografic	Suprafața* (mp)	Observații / Referințe
A1		3.406	Sector cadastral:13 Teren neimprejmuit;

B. Partea II. Proprietari și acte

Inscrieri privitoare la dreptul de proprietate și alte drepturi reale	Referințe
/	
Act Normativ nr. Legea 7, din 13/03/1996 emis de PARLAMENTUL ROMANIEI (art. 13 alin. 15);	
B1	Inscrierea provizorie, drept de PROPRIETATE, dobandit prin Lege, cota actuala 1/1, cota initiala 1/1
	1) NEIDENTIFICAT NEIDENTIFICAT, CIF:0000000000000

C. Partea III. SARCINI .

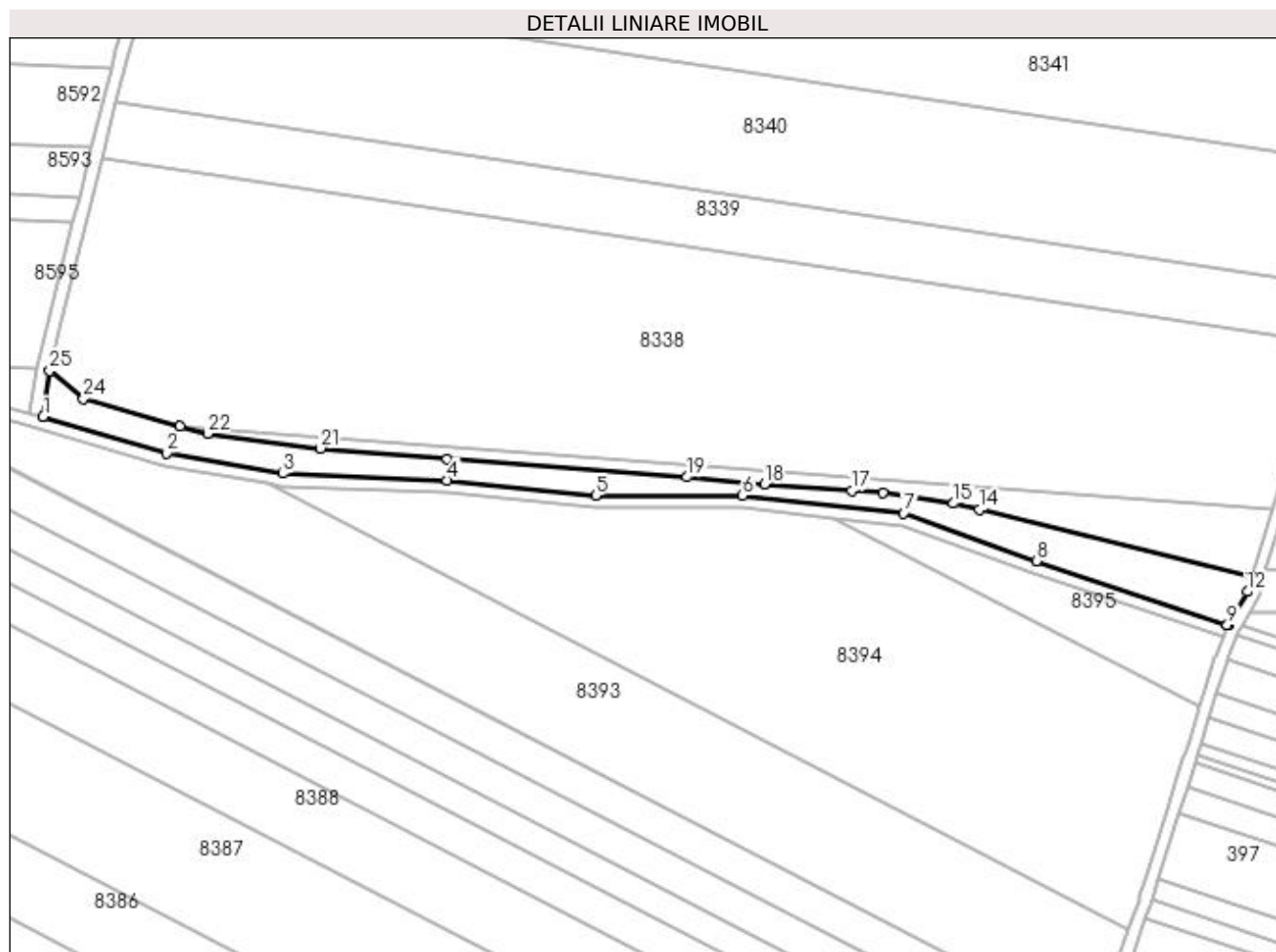
Inscrieri privind dezmembramintele dreptului de proprietate, drepturi reale de garanție și sarcini	Referințe
NU SUNT	

Anexa Nr. 1 La Partea I

Teren

Nr cadastral	Suprafața (mp)*	Observații / Referințe
	3.406	

* Suprafața este determinată în planul de proiecție Stereo 70.



Date referitoare la teren

Crt	Categorie folosință	Intra vilan	Suprafața (mp)	Tarla	Parcelă	Nr. topo	Observații / Referințe
1	ape curgătoare	NU	3.406	HC 318/1/2	-	-	

Lungime Segmente

1) Valorile lungimilor segmentelor sunt obținute din proiecție în plan.

Punct început	X / Y	Punct sfârșit	X / Y	Lungime segment (** (m)
1	435.768,752 302.068,645	2	435.808,006 302.057,068	40.926
3	435.844,835 302.050,634	4	435.897,15 302.048,503	52.358
5	435.944,355 302.043,6	6	435.991,024 302.043,563	46.669
7	436.042,297 302.038,021	8	436.084,418 302.022,831	44.776
9	436.145,121 302.002,512	10	436.145,333 302.002,435	0.226

Punct început	X / Y	Punct sfârșit	X / Y	Lungime segment (** (m)
2	435.808,006 302.057,068	3	435.844,835 302.050,634	37.387
4	435.897,15 302.048,503	5	435.944,355 302.043,6	47.459
6	435.991,024 302.043,563	7	436.042,297 302.038,021	51.572
8	436.084,418 302.022,831	9	436.145,121 302.002,512	64.013
10	436.145,333 302.002,435	11	436.145,339 302.002,449	0.015

Punct început	X / Y	Punct sfârșit	X / Y	Lungime segment (** (m)
11	436.145,339 302.002,449	12	436.151,531 302.013,131	12.347
13	436.152,722 302.017,894	14	436.066,295 302.039,093	88.989
15	436.058,091 302.041,105	16	436.035,744 302.044,484	22.601
17	436.025,746 302.045,224	18	435.998,077 302.047,272	27.745
19	435.973,408 302.049,503	20	435.897,235 302.055,346	76.397
21	435.856,94 302.058,623	22	435.820,994 302.063,29	36.248
23	435.812,312 302.065,719	24	435.781,541 302.074,328	31.953
25	435.770,78 302.083,288	1	435.768,752 302.068,645	14.783

Punct început	X / Y	Punct sfârșit	X / Y	Lungime segment (** (m)
12	436.151,531 302.013,131	13	436.152,722 302.017,894	4.91
14	436.066,295 302.039,093	15	436.058,091 302.041,105	8.447
16	436.035,744 302.044,484	17	436.025,746 302.045,224	10.025
18	435.998,077 302.047,272	19	435.973,408 302.049,503	24.77
20	435.897,235 302.055,346	21	435.856,94 302.058,623	40.428
22	435.820,994 302.063,29	23	435.812,312 302.065,719	9.015
24	435.781,541 302.074,328	25	435.770,78 302.083,288	14.003

** Lungimile segmentelor sunt determinate în planul de proiecție Stereo 70 și sunt rotunjite la 1 milimetru.

*** Distanța dintre puncte este formată din segmente cumulate ce sunt mai mici decât valoarea 1 milimetru.

**DATE DESPRE IMOBILUL NR. 11456**

Oficiul de Cadastru și Publicitate Imobiliară DOLJ
Biroul de Cadastru și Publicitate Imobiliară Craiova

A. Partea I. Descrierea imobilului

TEREN Intravilan

Adresa: Loc. Neidentificata, Jud. Dolj, P3/3

Nr. Crt	Nr cadastral Nr. topografic	Suprafața* (mp)	Observații / Referințe
A1		1	Sector cadastral:13 Teren imprejmuit; RETEA JT PTA PREAJBA DE PADURE

Construcții

Crt	Nr cadastral Nr. topografic	Adresa	Observații / Referințe
A1.1		Loc. Neidentificata, Jud. Dolj, P3/3	Nr. niveluri:1; S. construita la sol:1 mp; Stalp electric

B. Partea II. Proprietari și acte

Inscrieri privitoare la dreptul de proprietate și alte drepturi reale		Referințe
/		
Act Normativ nr. HG NR. 1705, din 29/11/2006 emis de GUVERNUL ROMANIEI (Legea 123 din 10.07.2012; Contract de concesiune nr. 6 din 20.06.2005; Act Aditional nr. 1 din 04.03.2016; Licenta pentru distributia energiei electrice nr. 14033 din 01.07.2002 si Anexa);		
B1	Intabulare, drept de PROPRIETATE, dobandit prin Lege, cota actuala 1/1, cota initiala 1/1 1) STATUL ROMAN - DOMENIUL PUBLIC, CIF:999999999999, LIPSA CUI	A1, A1.1
B2	Intabulare, drept de ADMINISTRARE, dobandit prin Lege, cota actuala 1/1, cota initiala 1/1 1) MINISTERUL ECONOMIEI SI COMERTULUI, CIF:999999999999, LIPSA CUI	A1, A1.1
B3	Intabulare, drept de CONCESIUNE pe o perioada de 49 de ani, dobandit prin Lege, cota actuala 1/1, cota initiala 1/1 1) CEZ DISTRIBUTIE SA, CIF:14491102	A1, A1.1

C. Partea III. SARCINI .

Inscrieri privind dezmembramintele dreptului de proprietate, drepturi reale de garanție și sarcini	Referințe
NU SUNT	

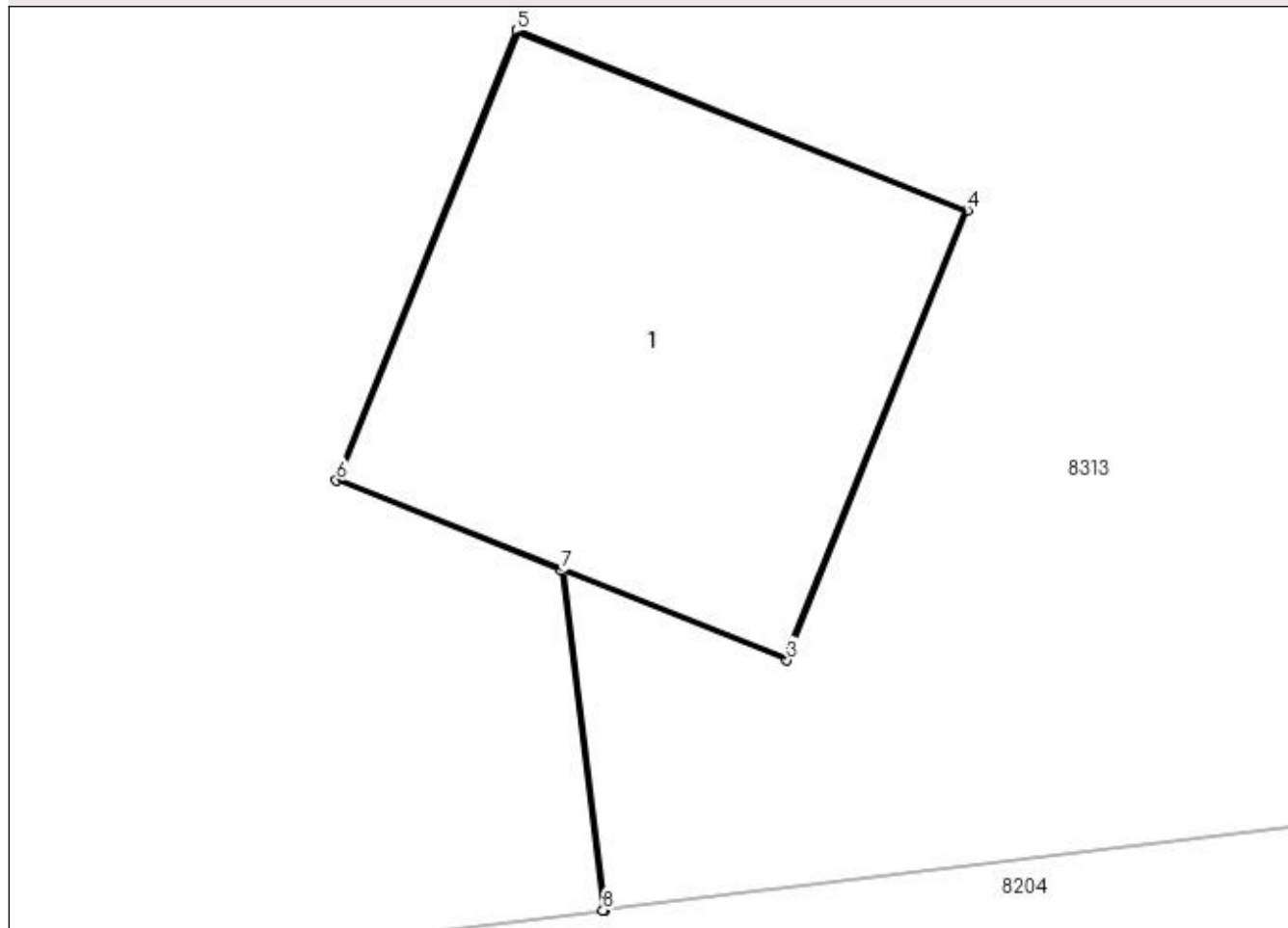
Anexa Nr. 1 La Partea I

Teren

Nr cadastral	Suprafața (mp)*	Observații / Referințe
	1	RETEA JT PTA PREAJBA DE PADURE

* Suprafața este determinată în planul de proiecție Stereo 70.

DETALII LINIARE IMOBIL



Date referitoare la teren

Crt	Categorie folosință	Intravilan	Suprafața (mp)	Tarla	Parcelă	Nr. topo	Observații / Referințe
1	curți construcții	DA	1	-	3/3	-	

Date referitoare la construcții

Crt	Număr	Destinație construcție	Supraf. (mp)	Situație juridică	Observații / Referințe
A1.1		construcții industriale și edilitare	1	Cu acte	Nr. niveluri:1; S. construita la sol:1 mp; Stalp electric

Lungime Segmente

1) Valorile lungimilor segmentelor sunt obținute din proiecție în plan.

Punct început	X / Y	Punct sfârșit	X / Y	Lungime segment (** (m)
1	435.403,767 301.379,197	2	435.403,665 301.380,028	0.837
2	435.403,665 301.380,028	3	435.404,213 301.379,81	0.59
3	435.404,213 301.379,81	4	435.404,655 301.380,914	1.189

Punct început	X / Y	Punct sfârșit	X / Y	Lungime segment (** (m)
4	435.404,655 301.380,914	5	435.403,55 301.381,356	1.19
5	435.403,55 301.381,356	6	435.403,108 301.380,251	1.19
6	435.403,108 301.380,251	7	435.403,66 301.380,03	0.595
7	435.403,66 301.380,03	8	435.403,762 301.379,196	0.84
8	435.403,762 301.379,196	1	435.403,767 301.379,197	0.005

** Lungimile segmentelor sunt determinate în planul de proiecție Stereo 70 și sunt rotunjite la 1 milimetru.

*** Distanța dintre puncte este formată din segmente cumulate ce sunt mai mici decât valoarea 1 milimetru.

**DATE DESPRE IMOBILUL NR. 11457**

Oficiul de Cadastru și Publicitate Imobiliară DOLJ
Biroul de Cadastru și Publicitate Imobiliară Craiova

A. Partea I. Descrierea imobilului

TEREN Intravilan

Adresa: Loc. Neidentificata, Jud. Dolj, P3/2

Nr. Crt	Nr cadastral Nr. topografic	Suprafața* (mp)	Observații / Referințe
A1		1	Sector cadastral:13 Teren imprejmuit; RETEA JT PTA PREAJBA DE PADURE

Construcții

Crt	Nr cadastral Nr. topografic	Adresa	Observații / Referințe
A1.1		Loc. Neidentificata, Jud. Dolj, P3/2	Nr. niveluri:1; S. construita la sol:1 mp; Stalp electric

B. Partea II. Proprietari și acte

Inscrieri privitoare la dreptul de proprietate și alte drepturi reale		Referințe
/		
Act Normativ nr. HG NR. 1705, din 29/11/2006 emis de GUVERNUL ROMANIEI (Legea 123 din 10.07.2012; Contract de concesiune nr. 6 din 20.06.2005; Act Aditional nr. 1 din 04.03.2016; Licenta pentru distributia energiei electrice nr. 14033 din 01.07.2002 si Anexa);		
B1	Intabulare, drept de PROPRIETATE, dobandit prin Lege, cota actuala 1/1, cota initiala 1/1 1) STATUL ROMAN - DOMENIUL PUBLIC, CIF:999999999999, LIPSA CUI	A1, A1.1
B2	Intabulare, drept de ADMINISTRARE, dobandit prin Lege, cota actuala 1/1, cota initiala 1/1 1) MINISTERUL ECONOMIEI SI COMERTULUI, CIF:999999999999, LIPSA CUI	A1, A1.1
B3	Intabulare, drept de CONCESIUNE pe o perioada de 49 de ani, dobandit prin Lege, cota actuala 1/1, cota initiala 1/1 1) CEZ DISTRIBUTIE SA, CIF:14491102	A1, A1.1

C. Partea III. SARCINI .

Inscrieri privind dezmembramintele dreptului de proprietate, drepturi reale de garanție și sarcini	Referințe
NU SUNT	

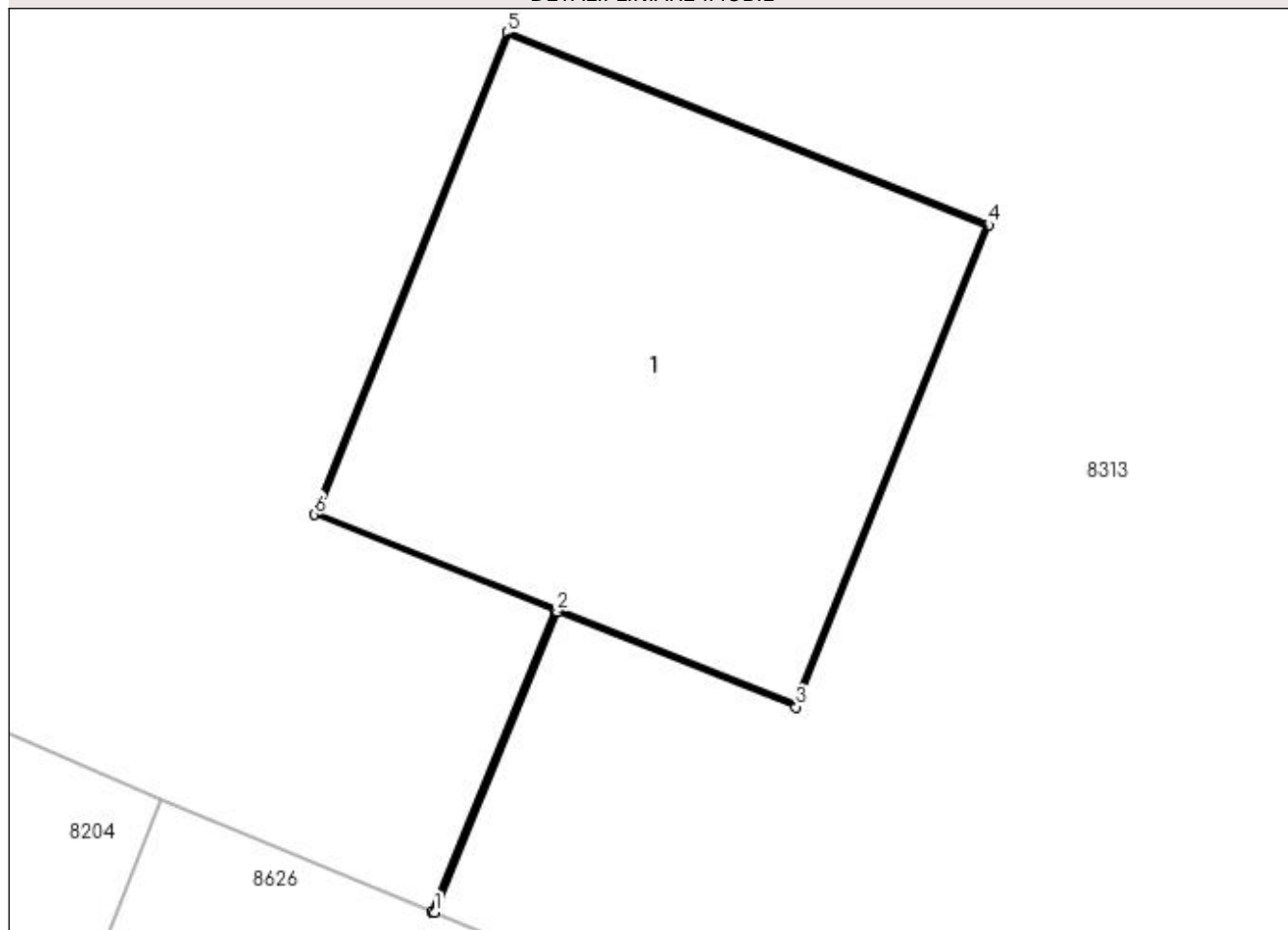
Anexa Nr. 1 La Partea I

Teren

Nr cadastral	Suprafaţa (mp)*	Observații / Referințe
	1	RETEA JT PTA PREAJBA DE PADURE

* Suprafața este determinată în planul de proiecție Stereo 70.

DETALII LINIARE IMOBIL



Date referitoare la teren

Crt	Categorie folosință	Intra vilan	Suprafața (mp)	Tarla	Parcelă	Nr. topo	Observații / Referințe
1	curți constructii	DA	1	-	3/2	-	

Date referitoare la construcții

Crt	Număr	Destinație construcție	Supraf. (mp)	Situație juridică	Observații / Referințe
A1.1		construcții industriale și edilitare	1	Cu acte	Nr. niveluri:1; S. construita la sol:1 mp; Stalp electric

Lungime Segmente

1) Valorile lungimilor segmentelor sunt obținute din proiecție în plan.

Punct început	X / Y	Punct sfârșit	X / Y	Lungime segment (** (m)
1	435.437,781 301.365,848	2	435.438,063 301.366,538	0.745
2	435.438,063 301.366,538	3	435.438,611 301.366,319	0.59
3	435.438,611 301.366,319	4	435.439,053 301.367,424	1.19

Punct început	X / Y	Punct sfârșit	X / Y	Lungime segment (** (m)
4	435.439,053 301.367,424	5	435.437,948 301.367,866	1.19
5	435.437,948 301.367,866	6	435.437,506 301.366,76	1.191
6	435.437,506 301.366,76	7	435.438,058 301.366,54	0.594
7	435.438,058 301.366,54	8	435.437,776 301.365,85	0.745
8	435.437,776 301.365,85	1	435.437,781 301.365,848	0.005

** Lungimile segmentelor sunt determinate în planul de proiecție Stereo 70 și sunt rotunjite la 1 milimetru.

*** Distanța dintre puncte este formată din segmente cumulate ce sunt mai mici decât valoarea 1 milimetru.

**DATE DESPRE IMOBILUL NR. 11458**

Oficiul de Cadastru și Publicitate Imobiliară DOLJ
Biroul de Cadastru și Publicitate Imobiliară Craiova

A. Partea I. Descrierea imobilului

TEREN Intravilan

Adresa: Loc. Neidentificata, Jud. Dolj, P3/4

Nr. Crt	Nr cadastral Nr. topografic	Suprafața* (mp)	Observații / Referințe
A1		1	Sector cadastral:13 Teren imprejmuit; RETEA JT PTA PREAJBA DE PADURE

Construcții

Crt	Nr cadastral Nr. topografic	Adresa	Observații / Referințe
A1.1		Loc. Neidentificata, Jud. Dolj, P3/4	Nr. niveluri:1; S. construita la sol:1 mp; Stalp electric

B. Partea II. Proprietari și acte

Inscrieri privitoare la dreptul de proprietate și alte drepturi reale		Referințe
/		
Act Normativ nr. HG NR. 1705, din 29/11/2006 emis de GUVERNUL ROMANIEI (Legea 123 din 10.07.2012; Contract de concesiune nr. 6 din 20.06.2005; Act Aditional nr. 1 din 04.03.2016; Licenta pentru distributia energiei electrice nr. 14033 din 01.07.2002 si Anexa);		
B1	Intabulare, drept de PROPRIETATE, dobandit prin Lege, cota actuala 1/1, cota initiala 1/1 1) STATUL ROMAN - DOMENIUL PUBLIC, CIF:999999999999, LIPSA CUI	A1, A1.1
B2	Intabulare, drept de ADMINISTRARE, dobandit prin Lege, cota actuala 1/1, cota initiala 1/1 1) MINISTERUL ECONOMIEI SI COMERTULUI, CIF:999999999999, LIPSA CUI	A1, A1.1
B3	Intabulare, drept de CONCESIUNE pe o perioada de 49 de ani, dobandit prin Lege, cota actuala 1/1, cota initiala 1/1 1) CEZ DISTRIBUTIE SA, CIF:14491102	A1, A1.1

C. Partea III. SARCINI .

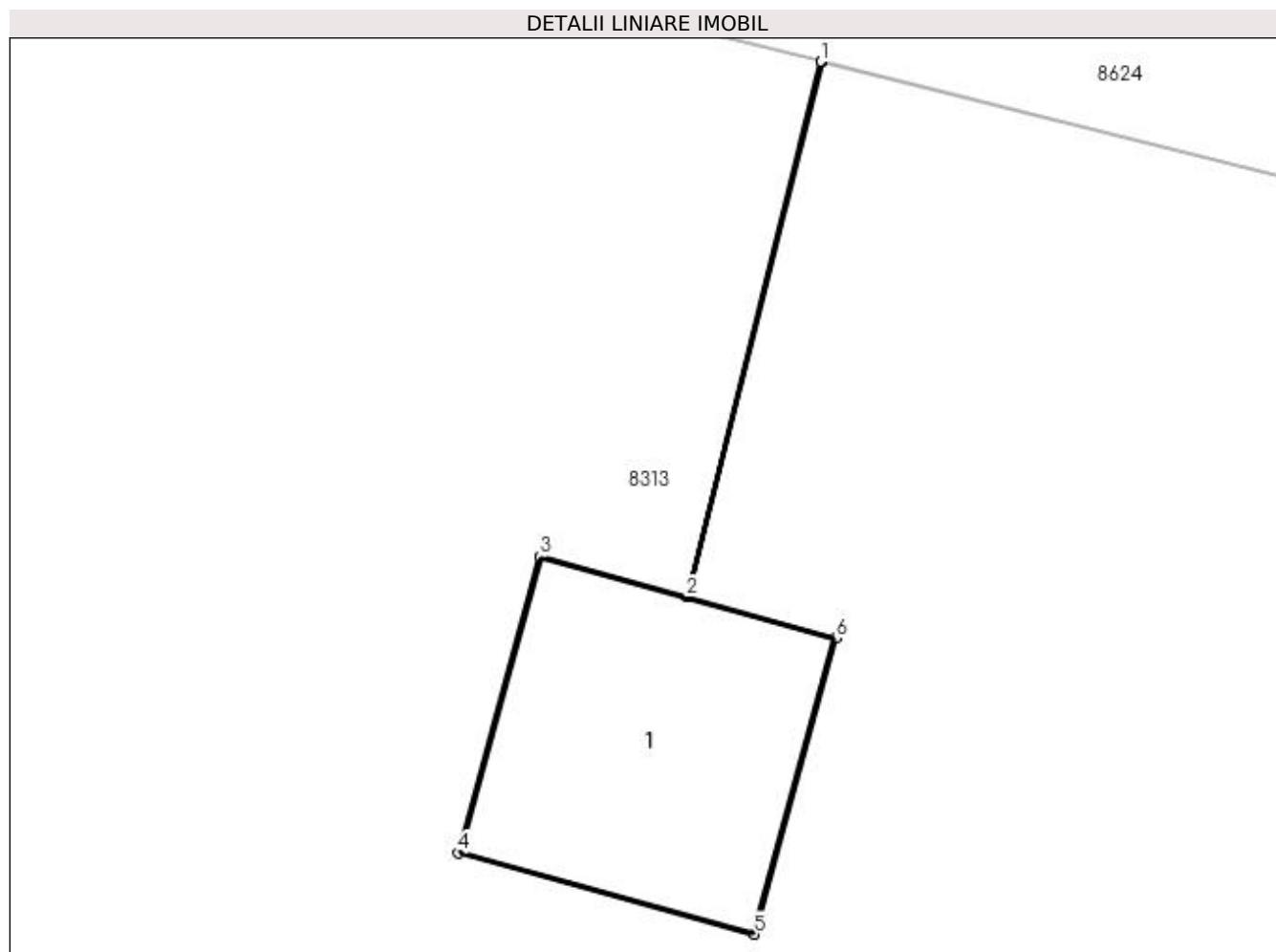
Inscrieri privind dezmembramintele dreptului de proprietate, drepturi reale de garanție și sarcini	Referințe
NU SUNT	

Anexa Nr. 1 La Partea I

Teren

Nr cadastral	Suprafața (mp)*	Observații / Referințe
	1	RETEA JT PTA PREAJBA DE PADURE

* Suprafața este determinată în planul de proiecție Stereo 70.



Date referitoare la teren

Crt	Categorie folosință	Intra vilan	Suprafața (mp)	Tarla	Parcelă	Nr. topo	Observații / Referințe
1	curți constructii	DA	1	-	3/4	-	

Date referitoare la construcții

Crt	Număr	Destinație construcție	Supraf. (mp)	Situație juridică	Observații / Referințe
A1.1		construcții industriale și edilitare	1	Cu acte	Nr. niveluri:1; S. construita la sol:1 mp; Stalp electric

Lungime Segmente

1) Valorile lungimilor segmentelor sunt obținute din proiecție în plan.

Punct început	X / Y	Punct sfârșit	X / Y	Lungime segment (** (m)
1	435.365,056 301.390,125	2	435.364,537 301.388,053	2.136
2	435.364,537 301.388,053	3	435.363,968 301.388,21	0.59
3	435.363,968 301.388,21	4	435.363,652 301.387,062	1.191

Punct început	X / Y	Punct sfârșit	X / Y	Lungime segment (** (m)
4	435.363,652 301.387,062	5	435.364,799 301.386,747	1.189
5	435.364,799 301.386,747	6	435.365,116 301.387,894	1.19
6	435.365,116 301.387,894	7	435.364,542 301.388,052	0.595
7	435.364,542 301.388,052	8	435.365,061 301.390,123	2.135
8	435.365,061 301.390,123	1	435.365,056 301.390,125	0.005

** Lungimile segmentelor sunt determinate în planul de proiecție Stereo 70 și sunt rotunjite la 1 milimetru.

*** Distanța dintre puncte este formată din segmente cumulate ce sunt mai mici decât valoarea 1 milimetru.

