

**DATE DESPRE IMOBILUL NR. 9051**

Oficiul de Cadastru și Publicitate Imobiliară DOLJ
Biroul de Cadastru și Publicitate Imobiliară Craiova

A. Partea I. Descrierea imobilului

TEREN Intravilan

Adresa: Loc. Teslui, Jud. Dolj, T4, P79, 80, 81

Nr. Crt	Nr cadastral Nr. topografic	Suprafața* (mp)	Observații / Referințe
A1		792	Sector cadastral:22 Teren neimprejmuit;

B. Partea II. Proprietari și acte

Inscrieri privitoare la dreptul de proprietate și alte drepturi reale	Referințe
/	
Act Administrativ nr. TDP 1277-2179, din 04/10/1999 emis de CJSDPAT DOLJ;	
B1	A1
Intabulare, drept de PROPRIETATE, dobandit prin Constituire, cota actuala 1/1, cota initiala 1/1 1) BONDREANU MARIA, LIPSA CNP	

C. Partea III. SARCINI .

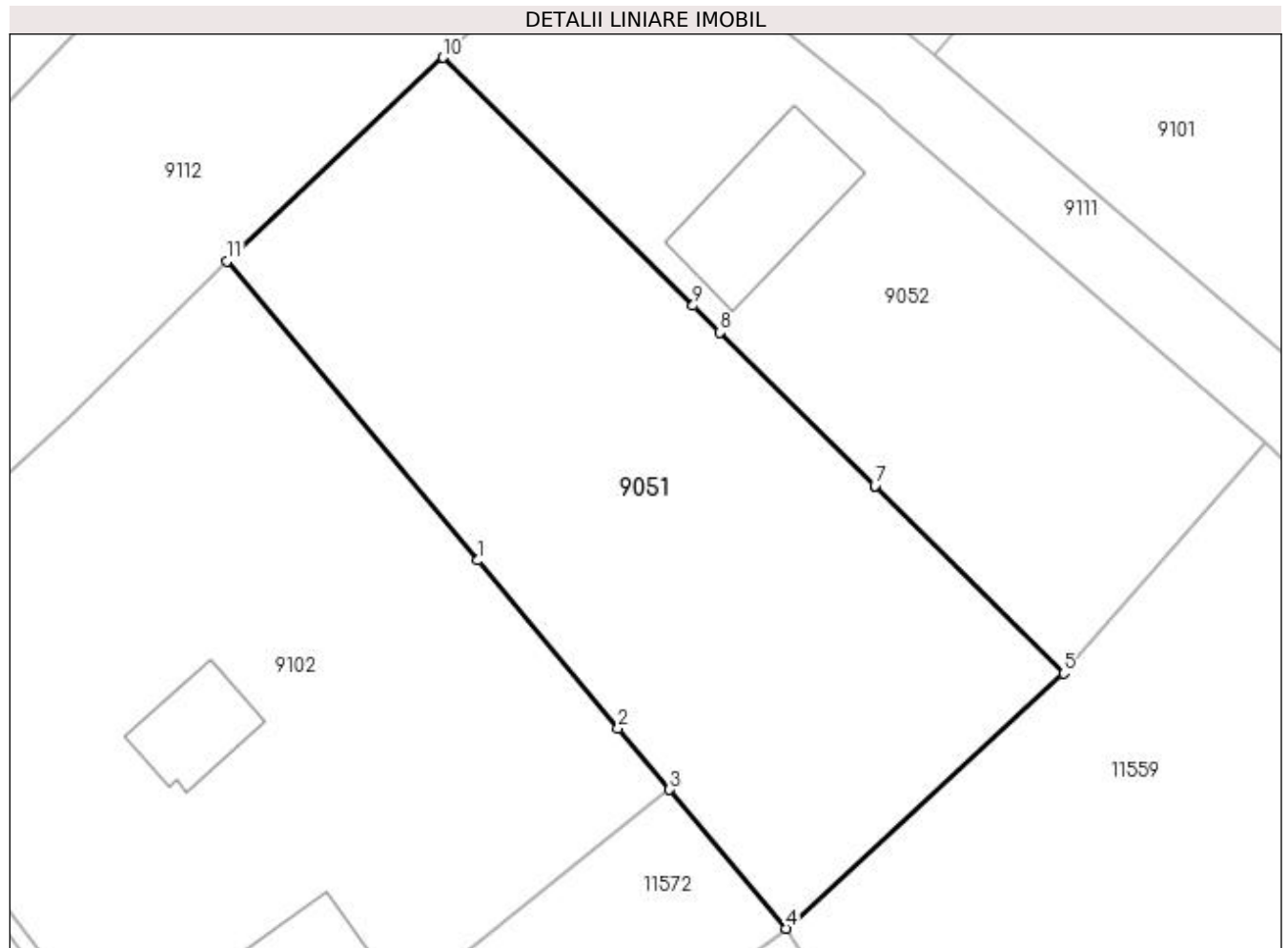
Inscrieri privind dezmembramintele dreptului de proprietate, drepturi reale de garanție și sarcini	Referințe
NU SUNT	

Anexa Nr. 1 La Partea I

Teren

Nr cadastral	Suprafața (mp)*	Observații / Referințe
	792	

* Suprafața este determinată în planul de proiecție Stereo 70.



Date referitoare la teren

Crt	Categorie folosință	Intra vilan	Suprafața (mp)	Tarla	Parcelă	Nr. topo	Observații / Referințe
1	arabil	DA	331	4	79	-	
2	vie	DA	202	4	80	-	
3	arabil	DA	259	4	81	-	

Lungime Segmente

1) Valorile lungimilor segmentelor sunt obținute din proiecție în plan.

Punct început	X / Y	Punct sfârșit	X / Y	Lungime segment (** (m)
1	432.972,27 301.013,422	2	432.979,565 301.004,711	11.362
2	432.979,565 301.004,711	3	432.982,236 301.001,522	4.16
3	432.982,236 301.001,522	4	432.988,281 300.994,304	9.415
4	432.988,281 300.994,304	5	433.002,707 301.007,566	19.596

Punct început	X / Y	Punct sfârșit	X / Y	Lungime segment (** (m)
5	433.002,707 301.007,566	6	432.992,972 301.017,219	13.71
6	432.992,972 301.017,219	7	432.992,911 301.017,28	0.086
7	432.992,911 301.017,28	8	432.984,851 301.025,271	11.35
8	432.984,851 301.025,271	9	432.983,455 301.026,656	1.966
9	432.983,455 301.026,656	10	432.970,463 301.039,538	18.296
10	432.970,463 301.039,538	11	432.959,246 301.028,974	15.408
11	432.959,246 301.028,974	1	432.972,27 301.013,422	20.285

** Lungimile segmentelor sunt determinate în planul de proiecție Stereo 70 și sunt rotunjite la 1 milimetru.

*** Distanța dintre puncte este formată din segmente cumulate ce sunt mai mici decât valoarea 1 milimetru.

**DATE DESPRE IMOBILUL NR. 9052**

Oficiul de Cadastru și Publicitate Imobiliară DOLJ
Biroul de Cadastru și Publicitate Imobiliară Craiova

A. Partea I. Descrierea imobilului

TEREN Intravilan

Nr. CF vechi:217
Nr. cadastral vechi:230

Adresa: Loc. Teslui, Jud. Dolj, T4, P76, 77, 78

Nr. Crt	Nr cadastral Nr. topografic	Suprafața* (mp)	Observații / Referințe
A1	30338	641	Sector cadastral:22 Teren imprejmuit;

Construcții

Crt	Nr cadastral Nr. topografic	Adresa	Observații / Referințe
A1.1		Loc. Teslui, Jud. Dolj, T4, P76, 77, 78	Nr. niveluri:1; S. construita la sol:50 mp;

B. Partea II. Proprietari și acte

Inscrieri privitoare la dreptul de proprietate și alte drepturi reale		Referințe
4565 / 22/01/2010		
Act Notarial nr. aut nr 55, din 01/01/2010 emis de NP Saauma Cristina;		
B1	Intabulare, drept de PROPRIETATE, dobandit prin Conventie, cota actuala 1/1, cota initiala 1/1 1) SALABIN VIOLETA ANUTA, LIPSA CNP 2) SALABIN GHIOCEL, LIPSA CNP <i>OBSERVATII: (provenita din conversia CF 217)</i>	A1
/		
Act Normativ nr. Legea 7, din 13/03/1996 emis de PARLAMENTUL ROMANIEI;		
B2	Intabulare, drept de PROPRIETATE, dobandit prin Lege, cota actuala 1/1, cota initiala 1/1 1) SALABIN GHIOCEL, LIPSA CNP 2) SALABIN VIOLETA ANUTA, LIPSA CNP	A1.1

C. Partea III. SARCINI .

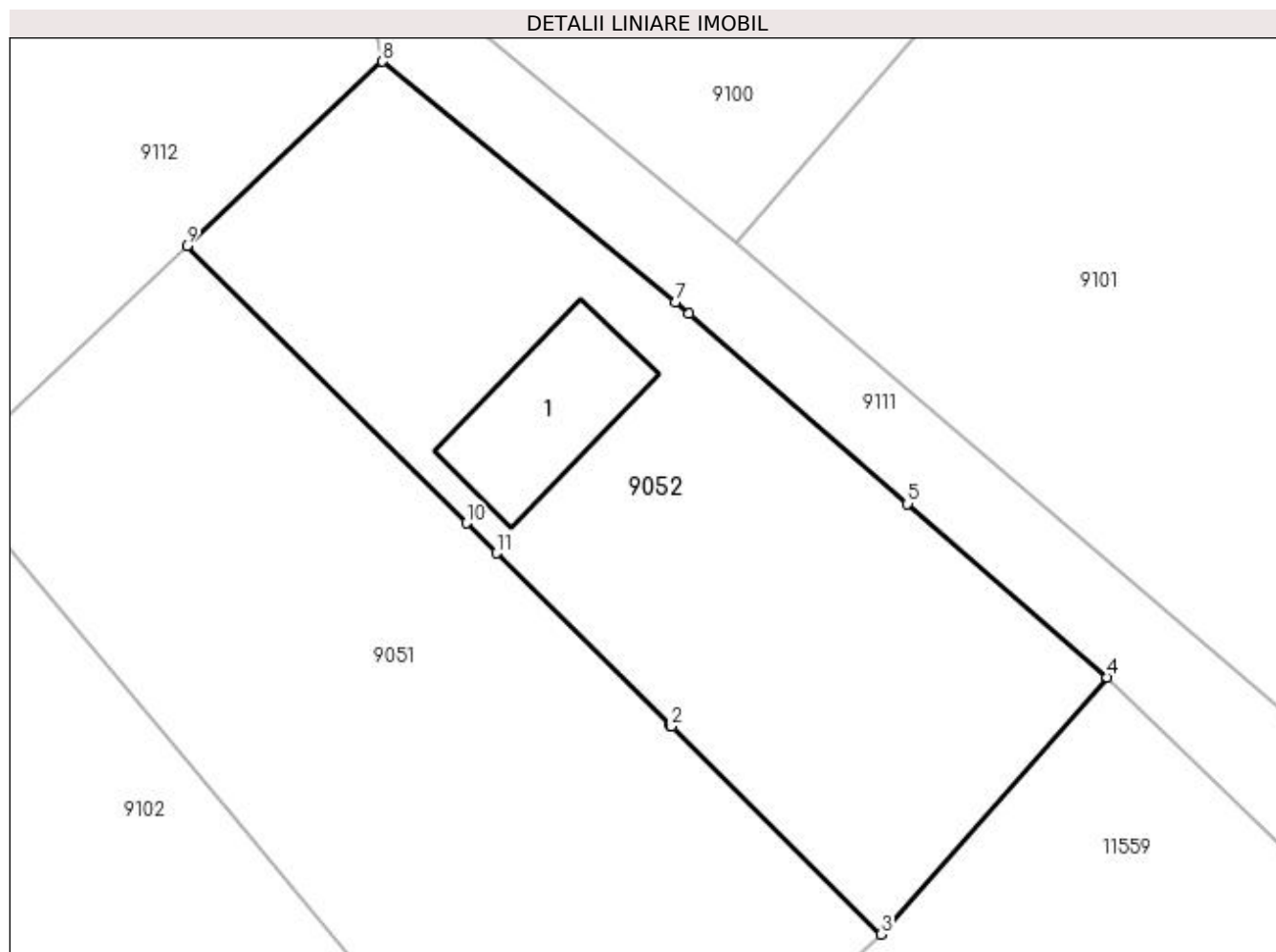
Inscrieri privind dezmembramintele dreptului de proprietate, drepturi reale de garanție și sarcini	Referințe
NU SUNT	

Anexa Nr. 1 La Partea I

Teren

Nr cadastral	Suprafața (mp)*	Observații / Referințe
30338	641	

* Suprafața este determinată în planul de proiecție Stereo 70.



Date referitoare la teren

Crt	Categorie folosință	Intravilan	Suprafața (mp)	Tarla	Parcelă	Nr. topo	Observații / Referințe
1	curți construcții	DA	244	4	76, 77, 78	-	
2	vie	DA	196	4	76, 77, 78	-	
3	arabil	DA	201	4	76, 77, 78	-	

Date referitoare la construcții

Crt	Număr	Destinație construcție	Supraf. (mp)	Situație juridică	Observații / Referințe
A1.1		construcții de locuințe	50	Cu acte	Nr. niveluri:1; S. construita la sol:50 mp;

Lungime Segmente

1) Valorile lungimilor segmentelor sunt obținute din proiecție în plan.

Punct început	X / Y	Punct sfârșit	X / Y	Lungime segment (** (m)
1	432.992,911 301.017,28	2	432.992,972 301.017,219	0.086
2	432.992,972 301.017,219	3	433.002,707 301.007,566	13.71

Punct început	X / Y	Punct sfârșit	X / Y	Lungime segment (** (m)
3	433.002,707 301.007,566	4	433.013,222 301.019,508	15.912
4	433.013,222 301.019,508	5	433.003,949 301.027,557	12.279
5	433.003,949 301.027,557	6	432.993,782 301.036,382	13.463
6	432.993,782 301.036,382	7	432.993,151 301.036,93	0.836
7	432.993,151 301.036,93	8	432.979,548 301.048,094	17.598
8	432.979,548 301.048,094	9	432.970,463 301.039,538	12.48
9	432.970,463 301.039,538	10	432.983,455 301.026,656	18.296
10	432.983,455 301.026,656	11	432.984,851 301.025,271	1.966
11	432.984,851 301.025,271	1	432.992,911 301.017,28	11.35

** Lungimile segmentelor sunt determinate în planul de proiecție Stereo 70 și sunt rotunjite la 1 milimetru.

*** Distanța dintre puncte este formată din segmente cumulate ce sunt mai mici decât valoarea 1 milimetru.

**DATE DESPRE IMOBILUL NR. 9053**

Oficiul de Cadastru și Publicitate Imobiliară DOLJ
 Biroul de Cadastru și Publicitate Imobiliară Craiova

A. Partea I. Descrierea imobilului

TEREN Intravilan

Adresa: Loc. Teslui, Jud. Dolj, T3, P74

Nr. Crt	Nr cadastral Nr. topografic	Suprafața* (mp)	Observații / Referințe
A1		2.948	Sector cadastral:22 Teren imprejmuit;

Construcții

Crt	Nr cadastral Nr. topografic	Adresa	Observații / Referințe
A1.1		Loc. Teslui, Jud. Dolj, T3, P74	Nr. niveluri:1; S. construita la sol:129 mp; moara
A1.2		Loc. Teslui, Jud. Dolj, T3, P74	Nr. niveluri:1; S. construita la sol:51 mp;

B. Partea II. Proprietari și acte

Inscrieri privitoare la dreptul de proprietate și alte drepturi reale		Referințe
/		
Act Normativ nr. Legea 7, din 13/03/1996 emis de PARLAMENTUL ROMÂNIEI (art. 13 alin. 15);		
B2	Inscrierea provizorie, drept de PROPRIETATE, dobandit prin Lege, cota actuala 1/1, cota initiala 1/1 1) NEIDENTIFICAT NEIDENTIFICAT, CIF:00000000000000	A1, A1.1, A1.2

C. Partea III. SARCINI .

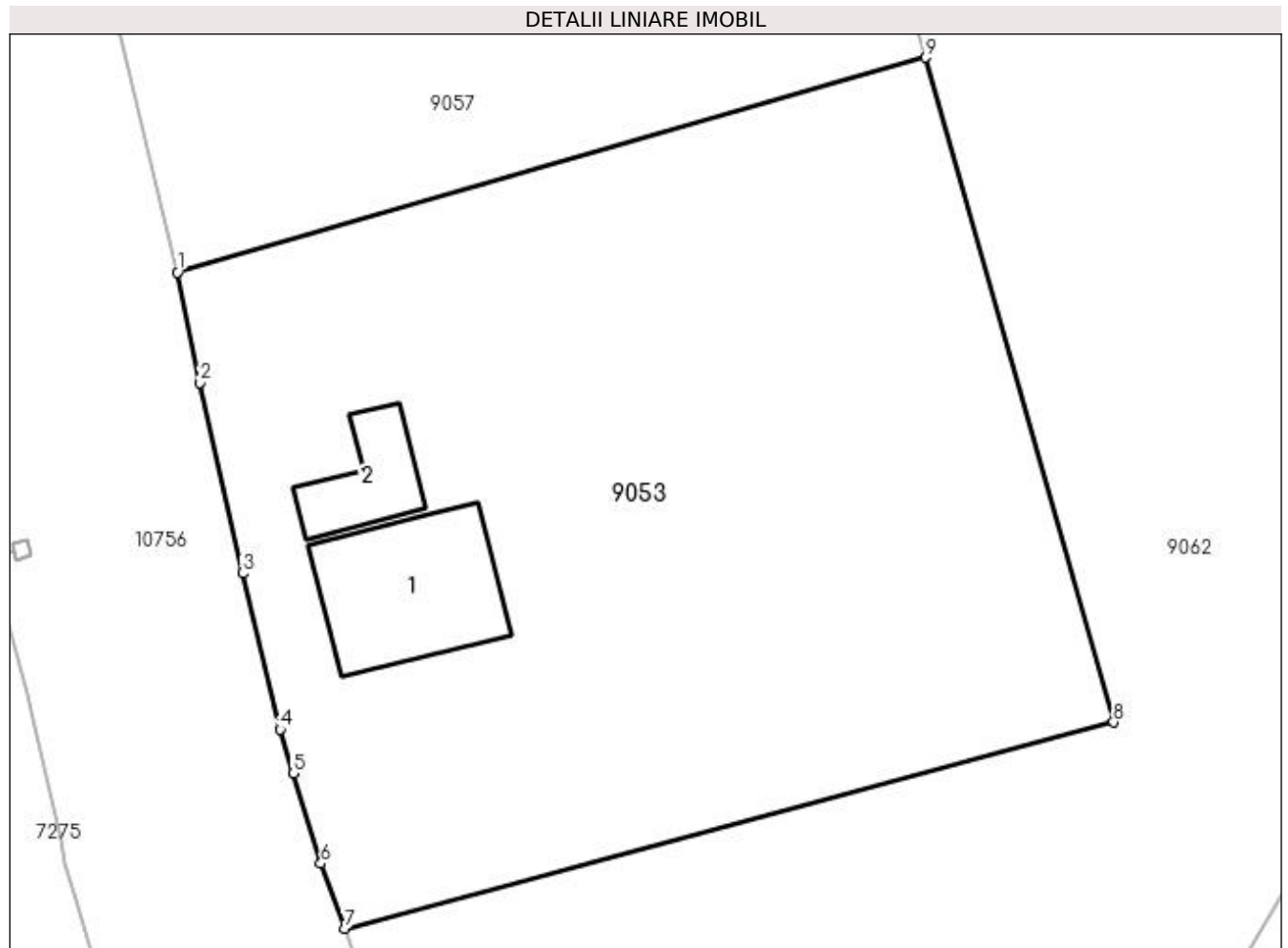
Inscrieri privind dezmembramintele dreptului de proprietate, drepturi reale de garanție și sarcini	Referințe
NU SUNT	

Anexa Nr. 1 La Partea I

Teren

Nr cadastral	Suprafața (mp)*	Observații / Referințe
	2.948	

* Suprafața este determinată în planul de proiecție Stereo 70.



Date referitoare la teren

Crt	Categorie folosință	Intra vilan	Suprafața (mp)	Tarla	Parcelă	Nr. topo	Observații / Referințe
1	curți constructii	DA	2.948	3	74	-	

Date referitoare la construcții

Crt	Număr	Destinație construcție	Supraf. (mp)	Situație juridică	Observații / Referințe
A1.1		construcții industriale și edilitare	129	Cu acte	Nr. niveluri:1; S. construită la sol:129 mp; moara
A1.2		construcții anexa	51	Cu acte	Nr. niveluri:1; S. construită la sol:51 mp;

Lungime Segmente

1) Valorile lungimilor segmentelor sunt obținute din proiecție în plan.

Punct început	X / Y	Punct sfârșit	X / Y	Lungime segment (** (m)
1	432.855,975 301.146,731	2	432.857,651 301.138,607	8.295
2	432.857,651 301.138,607	3	432.860,774 301.124,605	14.346

Punct început	X / Y	Punct sfârșit	X / Y	Lungime segment (** (m)
3	432.860,774 301.124,605	4	432.863,539 301.113,106	11.827
4	432.863,539 301.113,106	5	432.864,525 301.109,865	3.388
5	432.864,525 301.109,865	6	432.866,544 301.103,23	6.935
6	432.866,544 301.103,23	7	432.868,281 301.098,456	5.08
7	432.868,281 301.098,456	8	432.924,938 301.113,638	58.656
8	432.924,938 301.113,638	9	432.911,062 301.162,548	50.84
9	432.911,062 301.162,548	1	432.855,975 301.146,731	57.313

** Lungimile segmentelor sunt determinate în planul de proiecție Stereo 70 și sunt rotunjite la 1 milimetru.

*** Distanța dintre puncte este formată din segmente cumulate ce sunt mai mici decât valoarea 1 milimetru.

**DATE DESPRE IMOBILUL NR. 9054**

Oficiul de Cadastru și Publicitate Imobiliară DOLJ
Biroul de Cadastru și Publicitate Imobiliară Craiova

A. Partea I. Descrierea imobilului

TEREN Intravilan

Adresa: Loc. Teslui, Jud. Dolj, T5, P118, 119, 120

Nr. Crt	Nr cadastral Nr. topografic	Suprafața* (mp)	Observații / Referințe
A1		6.658	Sector cadastral:22 Teren imprejmuit;

Construcții

Crt	Nr cadastral Nr. topografic	Adresa	Observații / Referințe
A1.1		Loc. Teslui, Jud. Dolj, T5, P118, 119, 120	Nr. niveluri:1; S. construita la sol:60 mp;
A1.2		Loc. Teslui, Jud. Dolj, T5, P118, 119, 120	Nr. niveluri:1; S. construita la sol:18 mp;

B. Partea II. Proprietari și acte

Inscrieri privitoare la dreptul de proprietate și alte drepturi reale		Referințe
/		
Act Administrativ nr. TDP 640-15093, din 11/05/1994 emis de CJSDPAT DOLJ;		
B1	Intabulare, drept de PROPRIETATE, dobandit prin Reconstituire, cota actuala 1/1, cota initiala 1/1 1) SĂPUNARU ION, LIPSA CNP	A1
Act Normativ nr. Legea 7, din 13/03/1996 emis de PARLAMENTUL ROMÂNIEI;		
B2	Intabulare, drept de PROPRIETATE, dobandit prin Lege, cota actuala 1/1, cota initiala 1/1 1) SĂPUNARU ION, LIPSA CNP	A1.1, A1.2

C. Partea III. SARCINI .

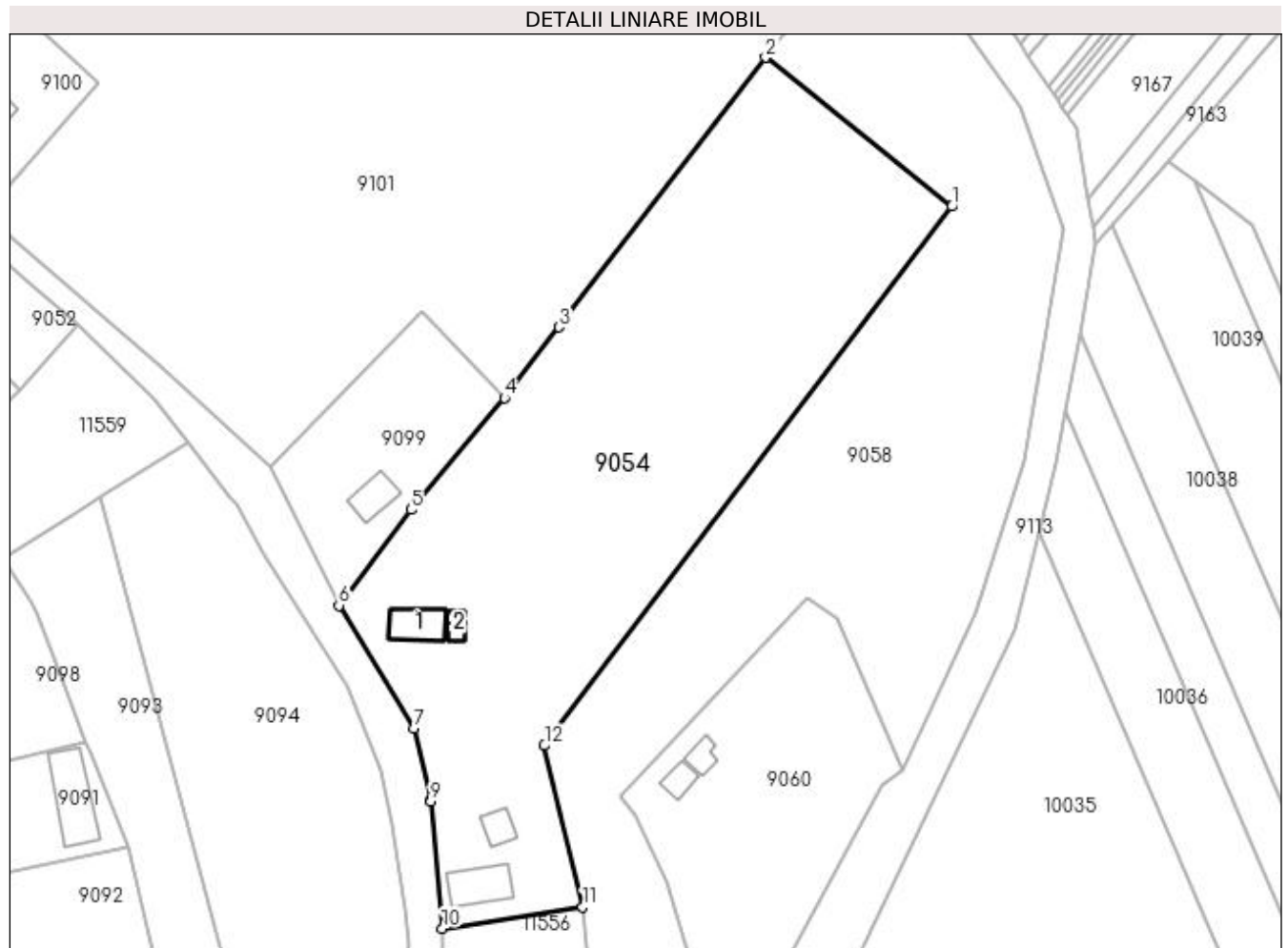
Inscrieri privind dezmembramintele dreptului de proprietate, drepturi reale de garanție și sarcini	Referințe
NU SUNT	

Anexa Nr. 1 La Partea I

Teren

Nr cadastral	Suprafața (mp)*	Observații / Referințe
	6.658	

* Suprafața este determinată în planul de proiecție Stereo 70.



Date referitoare la teren

Crt	Categorie folosință	Intra vilan	Suprafața (mp)	Tarla	Parcelă	Nr. topo	Observații / Referințe
1	curți construcții	DA	613	5	118	-	
2	vie	DA	1.050	5	119	-	
3	arabil	DA	4.995	5	120	-	

Date referitoare la construcții

Crt	Număr	Destinație construcție	Supraf. (mp)	Situație juridică	Observații / Referințe
A1.1		construcții de locuințe	60	Cu acte	Nr. niveluri:1; S. construita la sol:60 mp;
A1.2		construcții anexa	18	Cu acte	Nr. niveluri:1; S. construita la sol:18 mp;

Lungime Segmente

1) Valorile lungimilor segmentelor sunt obținute din proiecție în plan.

Punct început	X / Y	Punct sfârșit	X / Y	Lungime segment (** (m))
1	433.173,832 301.041,203	2	433.139,597 301.068,553	43.818

Punct început	X / Y	Punct sfârşit	X / Y	Lungime segment (** (m)
2	433.139,597 301.068,553	3	433.101,628 301.019,07	62.372
3	433.101,628 301.019,07	4	433.091,643 301.006,058	16.402
4	433.091,643 301.006,058	5	433.074,458 300.985,53	26.772
5	433.074,458 300.985,53	6	433.061,252 300.967,981	21.963
6	433.061,252 300.967,981	7	433.074,94 300.945,323	26.472
7	433.074,94 300.945,323	8	433.078,026 300.932,27	13.413
8	433.078,026 300.932,27	9	433.078,053 300.931,978	0.293
9	433.078,053 300.931,978	10	433.080,199 300.908,669	23.408
10	433.080,199 300.908,669	11	433.106,001 300.912,608	26.101
11	433.106,001 300.912,608	12	433.098,973 300.942,258	30.472
12	433.098,973 300.942,258	1	433.173,832 301.041,203	124.072

** Lungimile segmentelor sunt determinate în planul de proiecție Stereo 70 și sunt rotunjite la 1 milimetru.

*** Distanța dintre puncte este formată din segmente cumulate ce sunt mai mici decât valoarea 1 milimetru.

**DATE DESPRE IMOBILUL NR. 9055**

Oficiul de Cadastru și Publicitate Imobiliară DOLJ
Biroul de Cadastru și Publicitate Imobiliară Craiova

A. Partea I. Descrierea imobilului

TEREN Intravilan

Nr. CF vechi:194
Nr. cadastral vechi:215

Adresa: Loc. Teslui, Jud. Dolj, T3, P59

Nr. Crt	Nr cadastral Nr. topografic	Suprafața* (mp)	Observații / Referințe
A1	30060	2.656	Sector cadastral:22 Teren imprejmuit;

Construcții

Crt	Nr cadastral Nr. topografic	Adresa	Observații / Referințe
A1.1	30060-C1	Loc. Teslui, Jud. Dolj, T3, P59	Nr. niveluri:2; S. construita la sol:78 mp;

B. Partea II. Proprietari și acte

Inscrieri privitoare la dreptul de proprietate și alte drepturi reale		Referințe
75460 / 30/12/2009		
Act Notarial nr. cu clauza de intretinere aut nr 4480, din 01/01/2009 emis de BNP Defta FL;		
B1	Intabulare, drept de PROPRIETATE, dobandit prin Conventie, cota actuala 1/1, cota initiala 1/1 1) RADU TITEL NICOLAE, LIPSA CNP 2) RADU AURELIA, LIPSA CNP <i>OBSERVATII: (provenita din conversia CF 194)</i>	A1, A1.1

C. Partea III. SARCINI

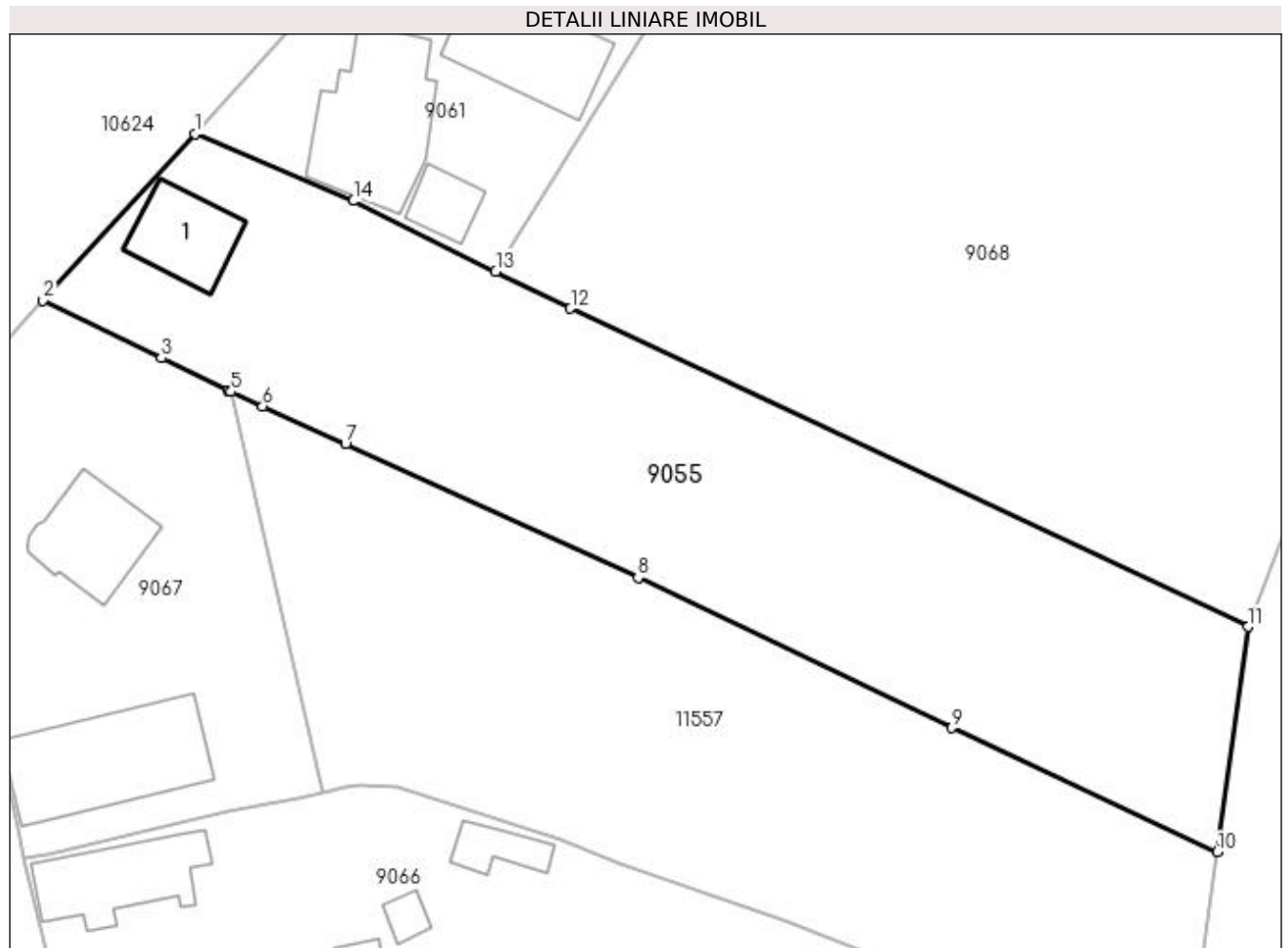
Inscrieri privind dezmembramintele dreptului de proprietate, drepturi reale de garanție și sarcini		Referințe
75460 / 30/12/2009		
Act Notarial nr. cu clauza de intretinere aut nr 4480, din 01/01/2009 emis de BNP Defta FL;		
C1	Intabulare, drept de UZUFRACT VIAGER, cota actuala 1/1, cota initiala 1/1 1) RADU OLIMPIA, LIPSA CNP 2) RADU MIHAI, LIPSA CNP <i>OBSERVATII: (provenita din conversia CF 194)</i>	A1

Anexa Nr. 1 La Partea I

Teren

Nr cadastral	Suprafața (mp)*	Observații / Referințe
30060	2.656	

* Suprafața este determinată în planul de proiecție Stereo 70.



Date referitoare la teren

Crt	Categorie folosință	Intra vilan	Suprafața (mp)	Tarla	Parcelă	Nr. topo	Observații / Referințe
1	curți constructii	DA	2.656	3	59	-	

Date referitoare la construcții

Crt	Număr	Destinație construcție	Supraf. (mp)	Situație juridică	Observații / Referințe
A1.1	30060-C1	construcții de locuințe	78	Cu acte	Nr. niveluri:2; S. construita la sol:78 mp;

Lungime Segmente

1) Valorile lungimilor segmentelor sunt obținute din proiecție în plan.

Punct început	X / Y	Punct sfârșit	X / Y	Lungime segment (** (m)
1	432.827,549 301.408,866	2	432.812,424 301.392,293	22.437
2	432.812,424 301.392,293	3	432.824,211 301.386,562	13.106
3	432.824,211 301.386,562	4	432.830,839 301.383,339	7.37
4	432.830,839 301.383,339	5	432.831,131 301.383,206	0.321

Punct început	X / Y	Punct sfârșit	X / Y	Lungime segment (** (m)
5	432.831,131 301.383,206	6	432.834,278 301.381,769	3.46
6	432.834,278 301.381,769	7	432.842,546 301.377,994	9.089
7	432.842,546 301.377,994	8	432.871,671 301.364,699	32.016
8	432.871,671 301.364,699	9	432.902,915 301.349,778	34.624
9	432.902,915 301.349,778	10	432.929,337 301.337,421	29.169
10	432.929,337 301.337,421	11	432.932,406 301.359,829	22.617
11	432.932,406 301.359,829	12	432.864,957 301.391,504	74.516
12	432.864,957 301.391,504	13	432.857,5 301.395,197	8.321
13	432.857,5 301.395,197	14	432.843,339 301.402,209	15.802
14	432.843,339 301.402,209	1	432.827,549 301.408,866	17.136

** Lungimile segmentelor sunt determinate în planul de proiecție Stereo 70 și sunt rotunjite la 1 milimetru.

*** Distanța dintre puncte este formată din segmente cumulate ce sunt mai mici decât valoarea 1 milimetru.

**DATE DESPRE IMOBILUL NR. 9056**

Oficiul de Cadastru și Publicitate Imobiliară DOLJ
Biroul de Cadastru și Publicitate Imobiliară Craiova

A. Partea I. Descrierea imobilului

TEREN Intravilan

Adresa: Loc. Teslui, Jud. Dolj, T3, P70

Nr. Crt	Nr cadastral Nr. topografic	Suprafața* (mp)	Observații / Referințe
A1		1.318	Sector cadastral:22 Teren imprejmuit;

Construcții

Crt	Nr cadastral Nr. topografic	Adresa	Observații / Referințe
A1.1		Loc. Teslui, Jud. Dolj, T3, P70	Nr. niveluri:1; S. construita la sol:81 mp;

B. Partea II. Proprietari și acte

Inscrieri privitoare la dreptul de proprietate și alte drepturi reale	Referințe
/	
Act Normativ nr. Legea 7, din 13/03/1996 emis de PARLAMENTUL ROMÂNIEI (art. 13 alin. 15);	
B1	Inscrierea provizorie, drept de PROPRIETATE, dobandit prin Lege, cota actuala 1/1, cota initiala 1/1
1) NEIDENTIFICAT NEIDENTIFICAT, CIF:0000000000000	

C. Partea III. SARCINI .

Inscrieri privind dezmembramintele dreptului de proprietate, drepturi reale de garanție și sarcini	Referințe
NU SUNT	

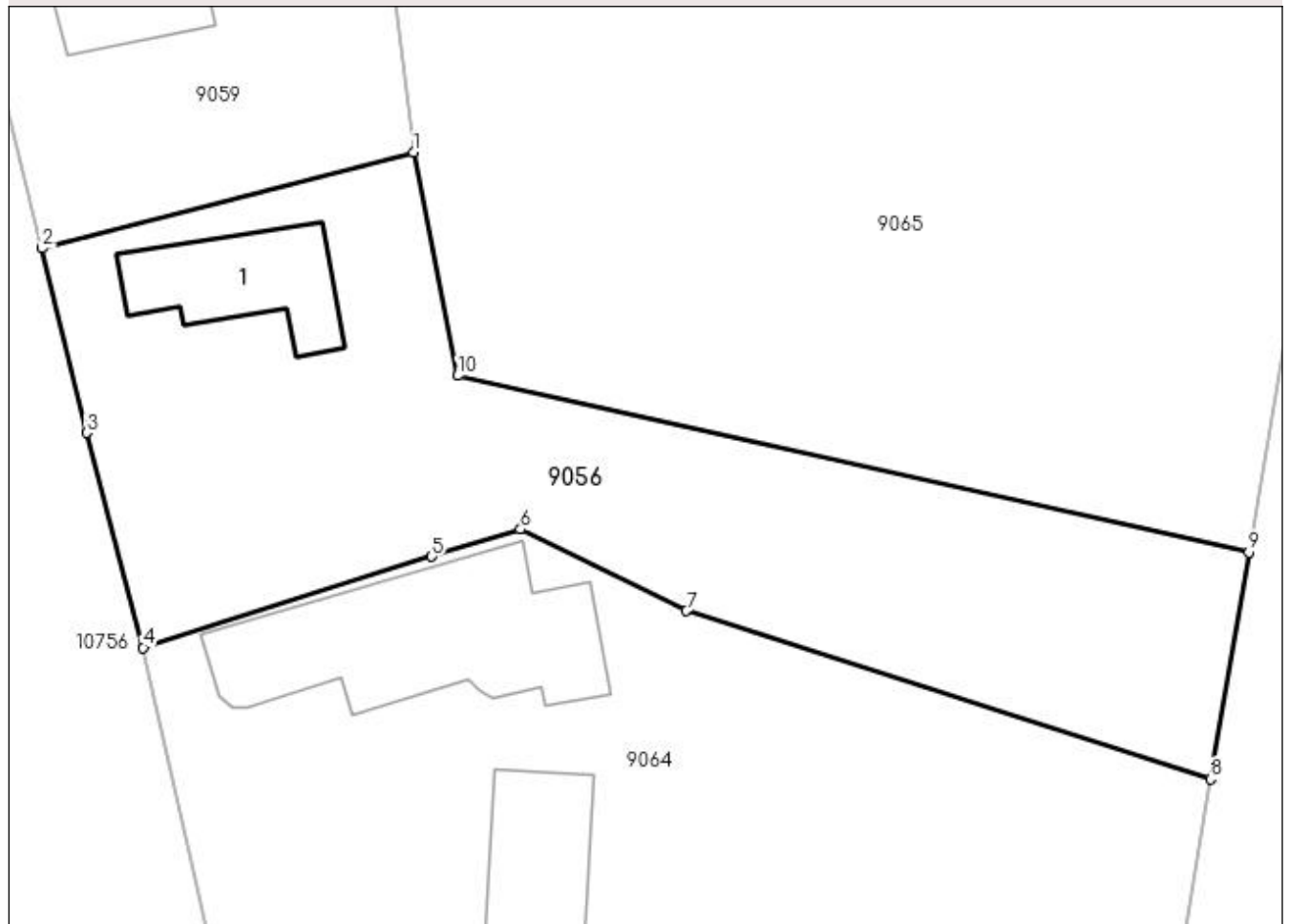
Anexa Nr. 1 La Partea I

Teren

Nr cadastral	Suprafața (mp)*	Observații / Referințe
	1.318	

* Suprafața este determinată în planul de proiecție Stereo 70.

DETALII LINIARE IMOBIL



Date referitoare la teren

Crt	Categorie folosință	Intra vilan	Suprafața (mp)	Tarla	Parcelă	Nr. topo	Observații / Referințe
1	curți constructii	DA	1.318	3	70	-	

Date referitoare la construcții

Crt	Număr	Destinație construcție	Supraf. (mp)	Situație juridică	Observații / Referințe
A1.1		construcții de locuințe	81	Cu acte	Nr. niveluri:1; S. construita la sol:81 mp;

Lungime Segmente

1) Valorile lungimilor segmentelor sunt obținute din proiecție în plan.

Punct început	X / Y	Punct sfârșit	X / Y	Lungime segment (** (m)
1	432.857,076 301.251,277	2	432.832,427 301.244,914	25.457
2	432.832,427 301.244,914	3	432.835,37 301.232,671	12.592
3	432.835,37 301.232,671	4	432.839,137 301.218,407	14.753
4	432.839,137 301.218,407	5	432.858,288 301.224,459	20.085

Punct început	X / Y	Punct sfârșit	X / Y	Lungime segment (** (m)
5	432.858,288 301.224,459	6	432.864,193 301.226,267	6.176
6	432.864,193 301.226,267	7	432.875,204 301.220,841	12.275
7	432.875,204 301.220,841	8	432.909,999 301.209,682	36.541
8	432.909,999 301.209,682	9	432.912,547 301.224,749	15.281
9	432.912,547 301.224,749	10	432.860,025 301.236,47	53.814
10	432.860,025 301.236,47	1	432.857,076 301.251,277	15.098

** Lungimile segmentelor sunt determinate în planul de proiecție Stereo 70 și sunt rotunjite la 1 milimetru.

*** Distanța dintre puncte este formată din segmente cumulate ce sunt mai mici decât valoarea 1 milimetru.

**DATE DESPRE IMOBILUL NR. 9057**

Oficiul de Cadastru și Publicitate Imobiliară DOLJ
Biroul de Cadastru și Publicitate Imobiliară Craiova

A. Partea I. Descrierea imobilului

TEREN Intravilan

Adresa: Loc. Teslui, Jud. Dolj, T3, P73

Nr. Crt	Nr cadastral Nr. topografic	Suprafața* (mp)	Observații / Referințe
A1		1.902	Sector cadastral:22 Teren imprejmuit;

Construcții

Crt	Nr cadastral Nr. topografic	Adresa	Observații / Referințe
A1.1		Loc. Teslui, Jud. Dolj, T3, P73	Nr. niveluri:2; S. construita la sol:143 mp;

B. Partea II. Proprietari și acte

Inscrieri privitoare la dreptul de proprietate și alte drepturi reale	Referințe
/	
Act Normativ nr. Legea 7, din 13/03/1996 emis de PARLAMENTUL ROMÂNIEI (art. 13 alin. 15);	
B1	Inscrierea provizorie, drept de PROPRIETATE, dobandit prin Lege, cota actuala 1/1, cota initiala 1/1
1) NEIDENTIFICAT NEIDENTIFICAT, CIF:0000000000000	

C. Partea III. SARCINI .

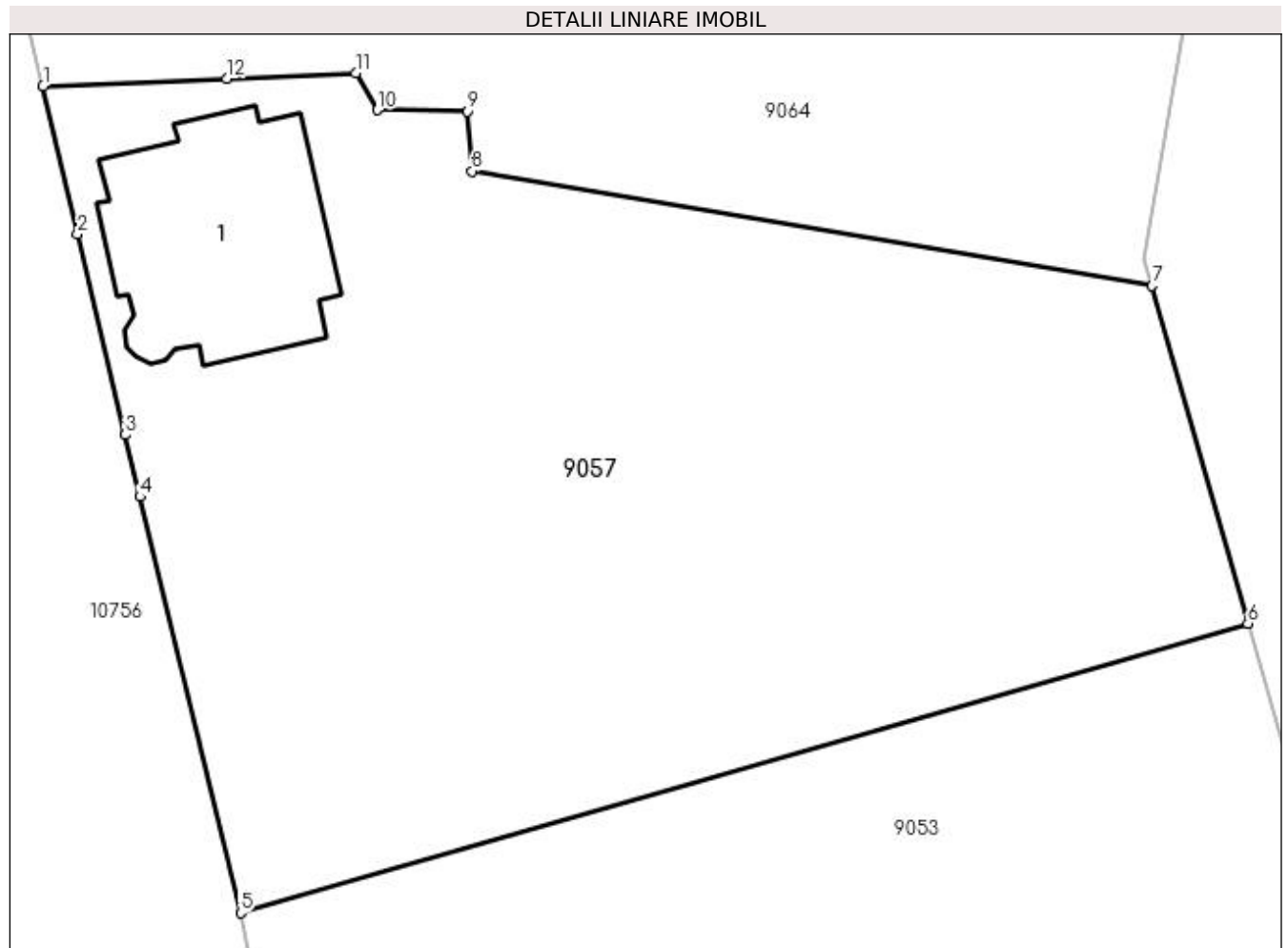
Inscrieri privind dezmembramintele dreptului de proprietate, drepturi reale de garanție și sarcini	Referințe
NU SUNT	

Anexa Nr. 1 La Partea I

Teren

Nr cadastral	Suprafața (mp)*	Observații / Referințe
	1.902	

* Suprafața este determinată în planul de proiecție Stereo 70.



Date referitoare la teren

Crt	Categorie folosință	Intra vilan	Suprafața (mp)	Tarla	Parcelă	Nr. topo	Observații / Referințe
1	curți constructii	DA	1.902	3	73	-	

Date referitoare la construcții

Crt	Număr	Destinație construcție	Supraf. (mp)	Situație juridică	Observații / Referințe
A1.1		construcții de locuințe	143	Cu acte	Nr. niveluri:2; S. construita la sol:143 mp;

Lungime Segmente

1) Valorile lungimilor segmentelor sunt obținute din proiecție în plan.

Punct început	X / Y	Punct sfârșit	X / Y	Lungime segment (** (m)
1	432.845,173 301.191,908	2	432.847,06 301.183,836	8.29
2	432.847,06 301.183,836	3	432.849,676 301.172,849	11.294
3	432.849,676 301.172,849	4	432.850,482 301.169,464	3.48
4	432.850,482 301.169,464	5	432.855,975 301.146,731	23.387

Punct început	X / Y	Punct sfârșit	X / Y	Lungime segment (** (m)
5	432.855,975 301.146,731	6	432.911,062 301.162,548	57.313
6	432.911,062 301.162,548	7	432.905,831 301.180,99	19.17
7	432.905,831 301.180,99	8	432.868,637 301.187,259	37.719
8	432.868,637 301.187,259	9	432.868,401 301.190,522	3.272
9	432.868,401 301.190,522	10	432.863,446 301.190,601	4.956
10	432.863,446 301.190,601	11	432.862,266 301.192,606	2.326
11	432.862,266 301.192,606	12	432.855,22 301.192,319	7.052
12	432.855,22 301.192,319	1	432.845,173 301.191,908	10.055

** Lungimile segmentelor sunt determinate în planul de proiecție Stereo 70 și sunt rotunjite la 1 milimetru.

*** Distanța dintre puncte este formată din segmente cumulate ce sunt mai mici decât valoarea 1 milimetru.

**DATE DESPRE IMOBILUL NR. 9058**

Oficiul de Cadastru și Publicitate Imobiliară DOLJ
Biroul de Cadastru și Publicitate Imobiliară Craiova

A. Partea I. Descrierea imobilului

TEREN Necunoscut

Adresa: Loc. Teslui, Jud. Dolj, T5, P121, 122, 123, 123/1

Nr. Crt	Nr cadastral Nr. topografic	Suprafața* (mp)	Observații / Referințe
A1		6.812	Sector cadastral:22 Teren imprejmuit;

Construcții

Crt	Nr cadastral Nr. topografic	Adresa	Observații / Referințe
A1.1		Loc. Teslui, Jud. Dolj, T5, P121, 122, 123, 123/1	Nr. niveluri:1; S. construita la sol:72 mp;
A1.2		Loc. Teslui, Jud. Dolj, T5, P121, 122, 123, 123/1	Nr. niveluri:1; S. construita la sol:31 mp;

B. Partea II. Proprietari și acte

Inscrieri privitoare la dreptul de proprietate și alte drepturi reale		Referințe
/		
Act Administrativ nr. TDP 640-15093, din 11/05/1994 emis de CJSDPAT DOLJ;		
B1	Intabulare, drept de PROPRIETATE, dobandit prin Reconstituire, cota actuala 1/1, cota initiala 1/1 1) SĂPUNARU ION, LIPSA CNP	A1
Act Normativ nr. Legea 7, din 13/03/1996 emis de PARLAMENTUL ROMÂNIEI;		
B2	Intabulare, drept de PROPRIETATE, dobandit prin Lege, cota actuala 1/1, cota initiala 1/1 1) SĂPUNARU ION, LIPSA CNP	A1.1, A1.2

C. Partea III. SARCINI .

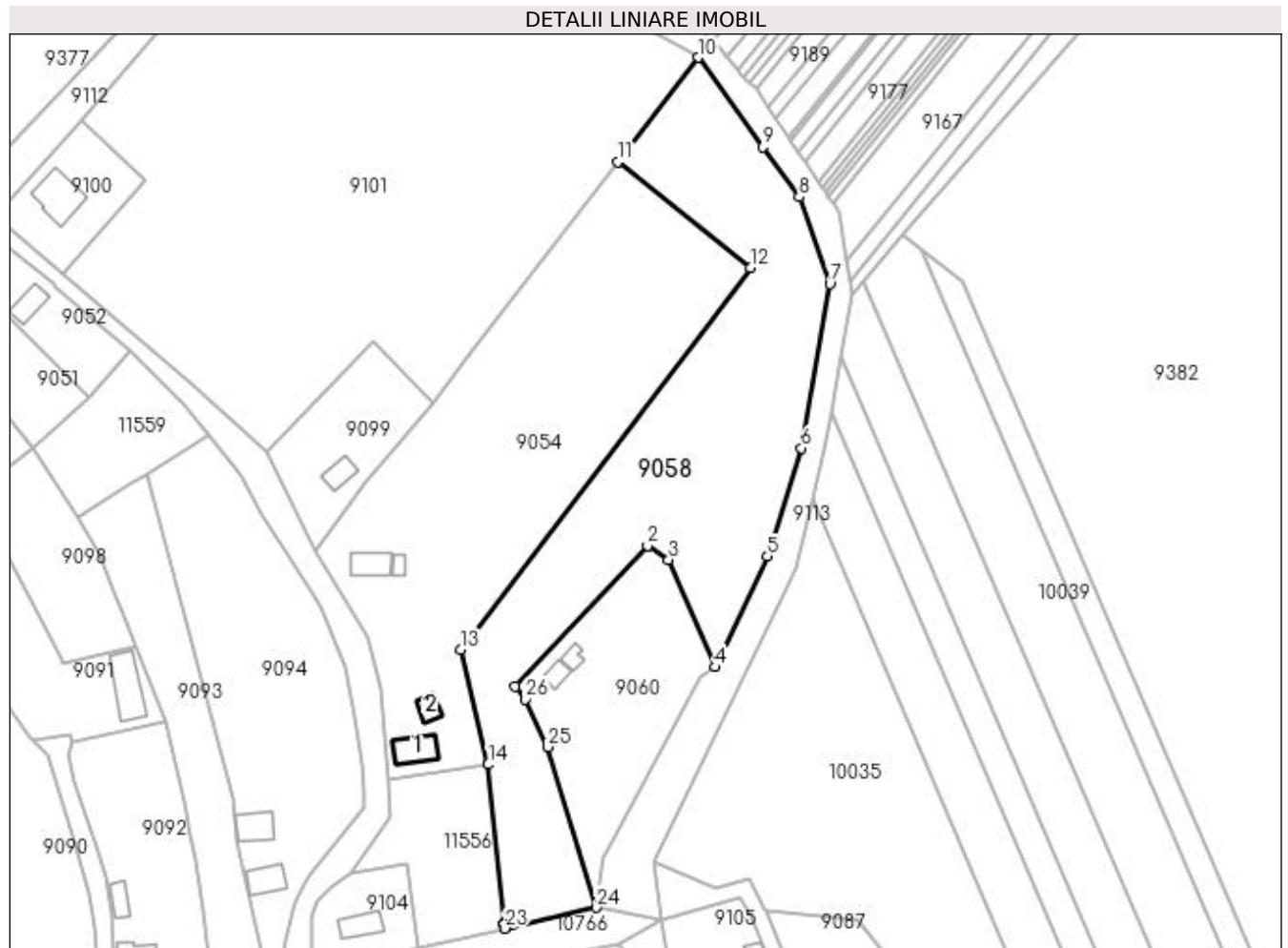
Inscrieri privind dezmembramintele dreptului de proprietate, drepturi reale de garanție și sarcini	Referințe
NU SUNT	

Anexa Nr. 1 La Partea I

Teren

Nr cadastral	Suprafața (mp)*	Observații / Referințe
	6.812	

* Suprafața este determinată în planul de proiecție Stereo 70.



Date referitoare la teren

Crt	Categorie folosință	Intravilan	Suprafața (mp)	Tarla	Parcelă	Nr. topo	Observații / Referințe
1	curți construcții	DA	252	5	121	-	
2	arabil	DA	1.526	5	122, 123	-	
3	arabil	NU	5.034	10	123/1	-	

Date referitoare la construcții

Crt	Număr	Destinație construcție	Supraf. (mp)	Situație juridică	Observații / Referințe
A1.1		construcții de locuințe	72	Cu acte	Nr. niveluri:1; S. construita la sol:72 mp;
A1.2		construcții anexa	31	Cu acte	Nr. niveluri:1; S. construita la sol:31 mp;

Lungime Segmente

1) Valorile lungimilor segmentelor sunt obținute din proiecție în plan.

Punct început	X / Y	Punct sfârșit	X / Y	Lungime segment (** (m))
1	433.113,004 300.932,801	2	433.147,269 300.969,226	50.009

Punct început	X / Y	Punct sfârșit	X / Y	Lungime segment (** (m))
2	433.147,269 300.969,226	3	433.152,713 300.965,586	6.549

Punct început	X / Y	Punct sfârșit	X / Y	Lungime segment (** (m)
3	433.152,713 300.965,586	4	433.164,84 300.937,809	30.309
5	433.178,303 300.966,495	6	433.187,061 300.994,46	29.304
7	433.194,426 301.036,992	8	433.186,46 301.059,454	23.833
9	433.177,098 301.072,381	10	433.160,315 301.095,553	28.611
11	433.139,597 301.068,553	12	433.173,832 301.041,203	43.818
13	433.098,973 300.942,258	14	433.106,001 300.912,608	30.472
15	433.110,122 300.871,389	16	433.110,683 300.871,445	0.564
17	433.110,542 300.872,018	18	433.111,688 300.872,3	1.18
19	433.111,969 300.871,153	20	433.110,824 300.870,872	1.179
21	433.110,684 300.871,44	22	433.110,123 300.871,384	0.564
23	433.110,245 300.870,162	24	433.133,883 300.875,587	24.253
25	433.121,395 300.917,174	26	433.115,676 300.929,476	13.566

Punct început	X / Y	Punct sfârșit	X / Y	Lungime segment (** (m)
4	433.164,84 300.937,809	5	433.178,303 300.966,495	31.688
6	433.187,061 300.994,46	7	433.194,426 301.036,992	43.165
8	433.186,46 301.059,454	9	433.177,098 301.072,381	15.961
10	433.160,315 301.095,553	11	433.139,597 301.068,553	34.033
12	433.173,832 301.041,203	13	433.098,973 300.942,258	124.072
14	433.106,001 300.912,608	15	433.110,122 300.871,389	41.424
16	433.110,683 300.871,445	17	433.110,542 300.872,018	0.59
18	433.111,688 300.872,3	19	433.111,969 300.871,153	1.181
20	433.110,824 300.870,872	21	433.110,684 300.871,44	0.585
22	433.110,123 300.871,384	23	433.110,245 300.870,162	1.228
24	433.133,883 300.875,587	25	433.121,395 300.917,174	43.422
26	433.115,676 300.929,476	1	433.113,004 300.932,801	4.266

** Lungimile segmentelor sunt determinate în planul de proiecție Stereo 70 și sunt rotunjite la 1 milimetru.

*** Distanța dintre puncte este formată din segmente cumulate ce sunt mai mici decât valoarea 1 milimetru.

**DATE DESPRE IMOBILUL NR. 9059**

Oficiul de Cadastru și Publicitate Imobiliară DOLJ
Biroul de Cadastru și Publicitate Imobiliară Craiova

A. Partea I. Descrierea imobilului

TEREN Intravilan

Adresa: Loc. Teslui, Jud. Dolj, T3, P69

Nr. Crt	Nr cadastral Nr. topografic	Suprafața* (mp)	Observații / Referințe
A1		816	Sector cadastral:22 Teren imprejmuit;

Construcții

Crt	Nr cadastral Nr. topografic	Adresa	Observații / Referințe
A1.1		Loc. Teslui, Jud. Dolj, T3, P69	Nr. niveluri:1; S. construita la sol:200 mp; Sediu politie, Posta, Cabinet medical

B. Partea II. Proprietari și acte

Inscrieri privitoare la dreptul de proprietate și alte drepturi reale	Referințe
/	
Act Administrativ nr. HCL 10, din 17/02/1999 emis de CONSILIUL LOCAL TESLUI (HCL 18/17.05.2002);	
B1	A1, A1.1
Intabulare, drept de PROPRIETATE, dobandit prin Lege, cota actuala 1/1, cota initiala 1/1 1) COMUNA TESLUI, CIF:4553330, - domeniul public	

C. Partea III. SARCINI .

Inscrieri privind dezmembramintele dreptului de proprietate, drepturi reale de garanție și sarcini	Referințe
NU SUNT	

Anexa Nr. 1 La Partea I

Teren

Nr cadastral	Suprafața (mp)*	Observații / Referințe
	816	

* Suprafața este determinată în planul de proiecție Stereo 70.



Date referitoare la teren

Crt	Categorie folosință	Intra vilan	Suprafața (mp)	Tarla	Parcelă	Nr. topo	Observații / Referințe
1	curți construcții	DA	816	3	69	-	

Date referitoare la construcții

Crt	Număr	Destinație construcție	Supraf. (mp)	Situație juridică	Observații / Referințe
A1.1		construcții administrative și social culturale	200	Cu acte	Nr. niveluri:1; S. construită la sol:200 mp; Sediul poliției, Poșta, Cabinet medical

Lungime Segmente

1) Valorile lungimilor segmentelor sunt obținute din proiecție în plan.

Punct început	X / Y	Punct sfârșit	X / Y	Lungime segment (** (m)
1	432.855,001 301.268,194	2	432.854,857 301.269,079	0.897
2	432.854,857 301.269,079	3	432.853,514 301.277,32	8.35
3	432.853,514 301.277,32	4	432.852,609 301.277,405	0.909

Punct început	X / Y	Punct sfârșit	X / Y	Lungime segment (** (m)
4	432.852,609 301.277,405	5	432.844,689 301.278,143	7.954
5	432.844,689 301.278,143	6	432.838,531 301.278,512	6.169
6	432.838,531 301.278,512	7	432.833,151 301.277,432	5.487
7	432.833,151 301.277,432	8	432.832,971 301.278,326	0.912
8	432.832,971 301.278,326	9	432.828,183 301.277,364	4.884
9	432.828,183 301.277,364	10	432.828,332 301.276,619	0.76
10	432.828,332 301.276,619	11	432.824,955 301.275,652	3.513
11	432.824,955 301.275,652	12	432.832,427 301.244,914	31.633
12	432.832,427 301.244,914	13	432.857,076 301.251,277	25.457
13	432.857,076 301.251,277	1	432.855,001 301.268,194	17.044

** Lungimile segmentelor sunt determinate în planul de proiecție Stereo 70 și sunt rotunjite la 1 milimetru.

*** Distanța dintre puncte este formată din segmente cumulate ce sunt mai mici decât valoarea 1 milimetru.

**DATE DESPRE IMOBILUL NR. 9060**

Oficiul de Cadastru și Publicitate Imobiliară DOLJ
Biroul de Cadastru și Publicitate Imobiliară Craiova

A. Partea I. Descrierea imobilului

TEREN Intravilan

Adresa: Loc. Teslui, Jud. Dolj, T5, P128, 131

Nr. Crt	Nr cadastral Nr. topografic	Suprafața* (mp)	Observații / Referințe
A1		2.164	Sector cadastral:22 Teren imprejmuit;

Construcții

Crt	Nr cadastral Nr. topografic	Adresa	Observații / Referințe
A1.1		Loc. Teslui, Jud. Dolj, T5, P128, 131	Nr. niveluri:1; S. construita la sol:26 mp;
A1.2		Loc. Teslui, Jud. Dolj, T5, P128, 131	Nr. niveluri:1; S. construita la sol:24 mp;

B. Partea II. Proprietari și acte

Inscrieri privitoare la dreptul de proprietate și alte drepturi reale		Referințe
/		
Act Administrativ nr. TDP 880-15011, din 13/12/1995 emis de CJSDPAT DOLJ;		
B1	Intabulare, drept de PROPRIETATE, dobandit prin Reconstituire, cota actuala 1/1, cota initiala 1/1 1) RACIU GHEORGHE, LIPSA CNP	A1
Act Normativ nr. Legea 7, din 13/03/1996 emis de PARLAMENTUL ROMÂNIEI;		
B2	Intabulare, drept de PROPRIETATE, dobandit prin Lege, cota actuala 1/1, cota initiala 1/1 1) RACIU GHEORGHE, LIPSA CNP	A1.1, A1.2

C. Partea III. SARCINI .

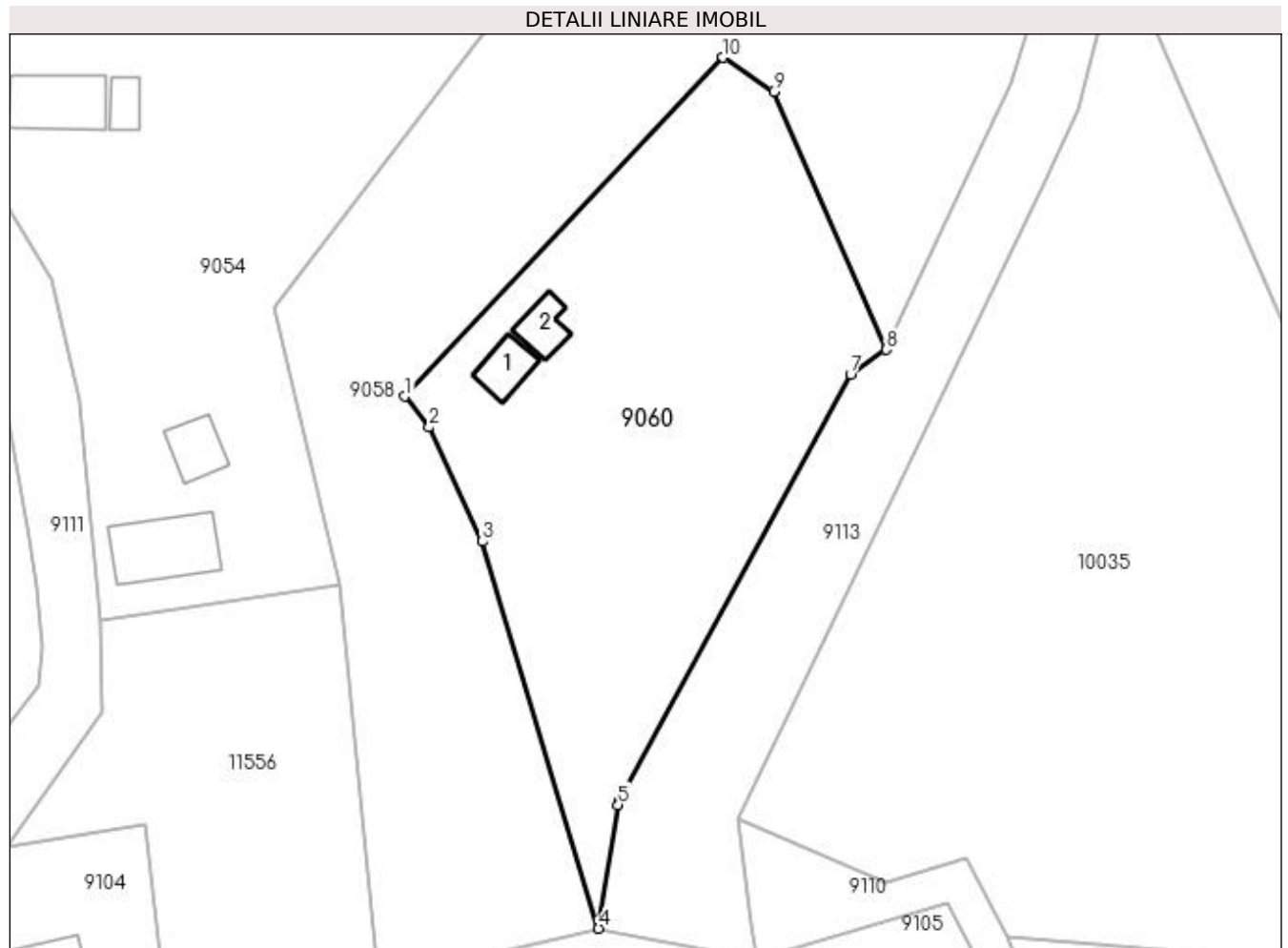
Inscrieri privind dezmembramintele dreptului de proprietate, drepturi reale de garanție și sarcini	Referințe
NU SUNT	

Anexa Nr. 1 La Partea I

Teren

Nr cadastral	Suprafața (mp)*	Observații / Referințe
	2.164	

* Suprafața este determinată în planul de proiecție Stereo 70.



Date referitoare la teren

Crt	Categorie folosință	Intra vilan	Suprafața (mp)	Tarla	Parcelă	Nr. topo	Observații / Referințe
1	curți constructii	DA	834	5	128	-	
2	arabil	DA	1.330	5, 10	131, 131/1	-	

Date referitoare la construcții

Crt	Număr	Destinație construcție	Supraf. (mp)	Situație juridică	Observații / Referințe
A1.1		construcții de locuințe	26	Cu acte	Nr. niveluri:1; S. construita la sol:26 mp;
A1.2		construcții anexa	24	Cu acte	Nr. niveluri:1; S. construita la sol:24 mp;

Lungime Segmente

1) Valorile lungimilor segmentelor sunt obținute din proiecție în plan.

Punct început	X / Y	Punct sfârșit	X / Y	Lungime segment (** (m)
1	433.113,004 300.932,801	2	433.115,676 300.929,476	4.266
2	433.115,676 300.929,476	3	433.121,395 300.917,174	13.566

Punct început	X / Y	Punct sfârșit	X / Y	Lungime segment (** (m)
3	433.121,395 300.917,174	4	433.133,883 300.875,587	43.422
4	433.133,883 300.875,587	5	433.135,997 300.888,865	13.445
5	433.135,997 300.888,865	6	433.136,061 300.889,266	0.406
6	433.136,061 300.889,266	7	433.160,992 300.935,144	52.214
7	433.160,992 300.935,144	8	433.164,84 300.937,809	4.681
8	433.164,84 300.937,809	9	433.152,713 300.965,586	30.309
9	433.152,713 300.965,586	10	433.147,269 300.969,226	6.549
10	433.147,269 300.969,226	1	433.113,004 300.932,801	50.009

** Lungimile segmentelor sunt determinate în planul de proiecție Stereo 70 și sunt rotunjite la 1 milimetru.

*** Distanța dintre puncte este formată din segmente cumulate ce sunt mai mici decât valoarea 1 milimetru.

**DATE DESPRE IMOBILUL NR. 9061**

Oficiul de Cadastru și Publicitate Imobiliară DOLJ
Biroul de Cadastru și Publicitate Imobiliară Craiova

A. Partea I. Descrierea imobilului

TEREN Intravilan

Adresa: Loc. Teslui, Jud. Dolj, T3, P58/2

Nr. Crt	Nr cadastral Nr. topografic	Suprafața* (mp)	Observații / Referințe
A1		1.154	Sector cadastral:22 Teren imprejmuit;

Construcții

Crt	Nr cadastral Nr. topografic	Adresa	Observații / Referințe
A1.1		Loc. Teslui, Jud. Dolj, T3, P58/2	Nr. niveluri:1; S. construita la sol:167 mp;
A1.2		Loc. Teslui, Jud. Dolj, T3, P58/2	Nr. niveluri:1; S. construita la sol:36 mp;
A1.3		Loc. Teslui, Jud. Dolj, T3, P58/2	Nr. niveluri:1; S. construita la sol:129 mp;

B. Partea II. Proprietari și acte

Inscrieri privitoare la dreptul de proprietate și alte drepturi reale		Referințe
/		
Act Normativ nr. Legea 7, din 13/03/1996 emis de PARLAMENTUL ROMÂNIEI (art. 13 alin. 15);		
B1	Inscrierea provizorie, drept de PROPRIETATE, dobandit prin Lege, cota actuala 1/1, cota initiala 1/1 1) NEIDENTIFICAT NEIDENTIFICAT, CIF:00000000000000	A1, A1.1, A1.2, A1.3

C. Partea III. SARCINI .

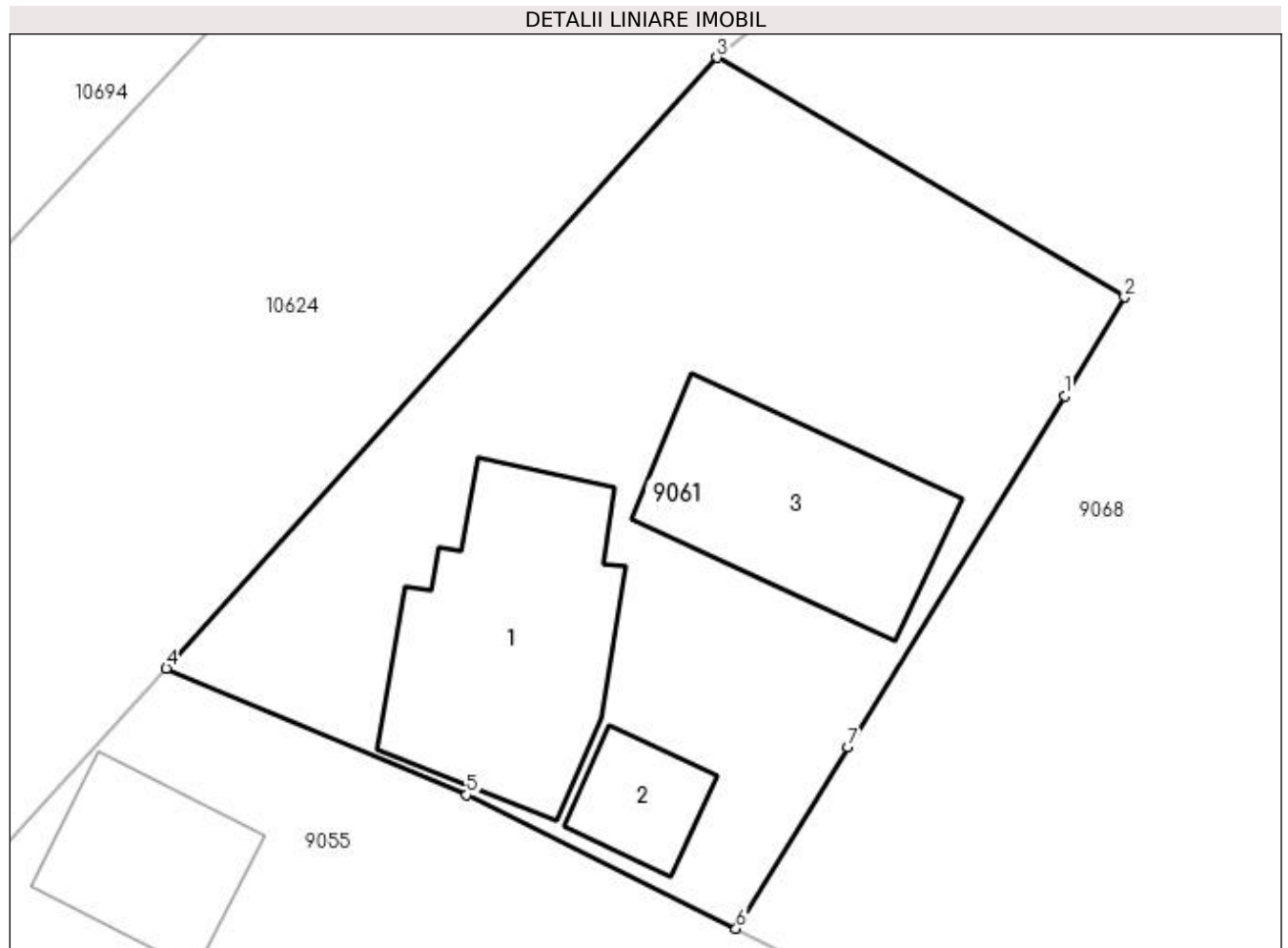
Inscrieri privind dezmembramintele dreptului de proprietate, drepturi reale de garanție și sarcini	Referințe
NU SUNT	

Anexa Nr. 1 La Partea I

Teren

Nr cadastral	Suprafața (mp)*	Observații / Referințe
	1.154	

* Suprafața este determinată în planul de proiecție Stereo 70.



Date referitoare la teren

Crt	Categorie folosință	Intra vilan	Suprafața (mp)	Tarla	Parcelă	Nr. topo	Observații / Referințe
1	curți constructii	DA	1.154	3	58/2	-	

Date referitoare la construcții

Crt	Număr	Destinație construcție	Supraf. (mp)	Situație juridică	Observații / Referințe
A1.1		construcții de locuințe	167	Cu acte	Nr. niveluri:1; S. construita la sol:167 mp;
A1.2		construcții anexa	36	Cu acte	Nr. niveluri:1; S. construita la sol:36 mp;
A1.3		construcții anexa	129	Cu acte	Nr. niveluri:1; S. construita la sol:129 mp;

Lungime Segmente

1) Valorile lungimilor segmentelor sunt obținute din proiecție în plan.

Punct început	X / Y	Punct sfârșit	X / Y	Lungime segment (** (m)
1	432.874,771 301.423,163	2	432.877,917 301.428,353	6.069
2	432.877,917 301.428,353	3	432.856,486 301.440,933	24.85

Punct început	X / Y	Punct sfârșit	X / Y	Lungime segment (** (m)
3	432.856,486 301.440,933	4	432.827,549 301.408,866	43.193
4	432.827,549 301.408,866	5	432.843,339 301.402,209	17.136
5	432.843,339 301.402,209	6	432.857,5 301.395,197	15.802
6	432.857,5 301.395,197	7	432.863,375 301.404,71	11.181
7	432.863,375 301.404,71	1	432.874,771 301.423,163	21.688

** Lungimile segmentelor sunt determinate în planul de proiecție Stereo 70 și sunt rotunjite la 1 milimetru.

*** Distanța dintre puncte este formată din segmente cumulate ce sunt mai mici decât valoarea 1 milimetru.

**DATE DESPRE IMOBILUL NR. 9062**

Oficiul de Cadastru și Publicitate Imobiliară DOLJ
 Biroul de Cadastru și Publicitate Imobiliară Craiova

A. Partea I. Descrierea imobilului

TEREN Extravilan

Adresa: Jud. Dolj, T3, P75

Nr. Crt	Nr cadastral Nr. topografic	Suprafața* (mp)	Observații / Referințe
A1		66.505	Sector cadastral:22 Teren neimprejmuit;

B. Partea II. Proprietari și acte

Inscrieri privitoare la dreptul de proprietate și alte drepturi reale		Referințe
/		
Act Normativ nr. Legea 7, din 13/03/1996 emis de PARLAMENTUL ROMÂNIEI (art. 13 alin. 14);		
B1	Intabulare, drept de PROPRIETATE, dobandit prin Lege, cota actuala 1/1, cota initiala 1/1 1) COMUNA TESLUI-Rezerva comisiei locale de fond funciar, CIF:4553330	A1

C. Partea III. SARCINI .

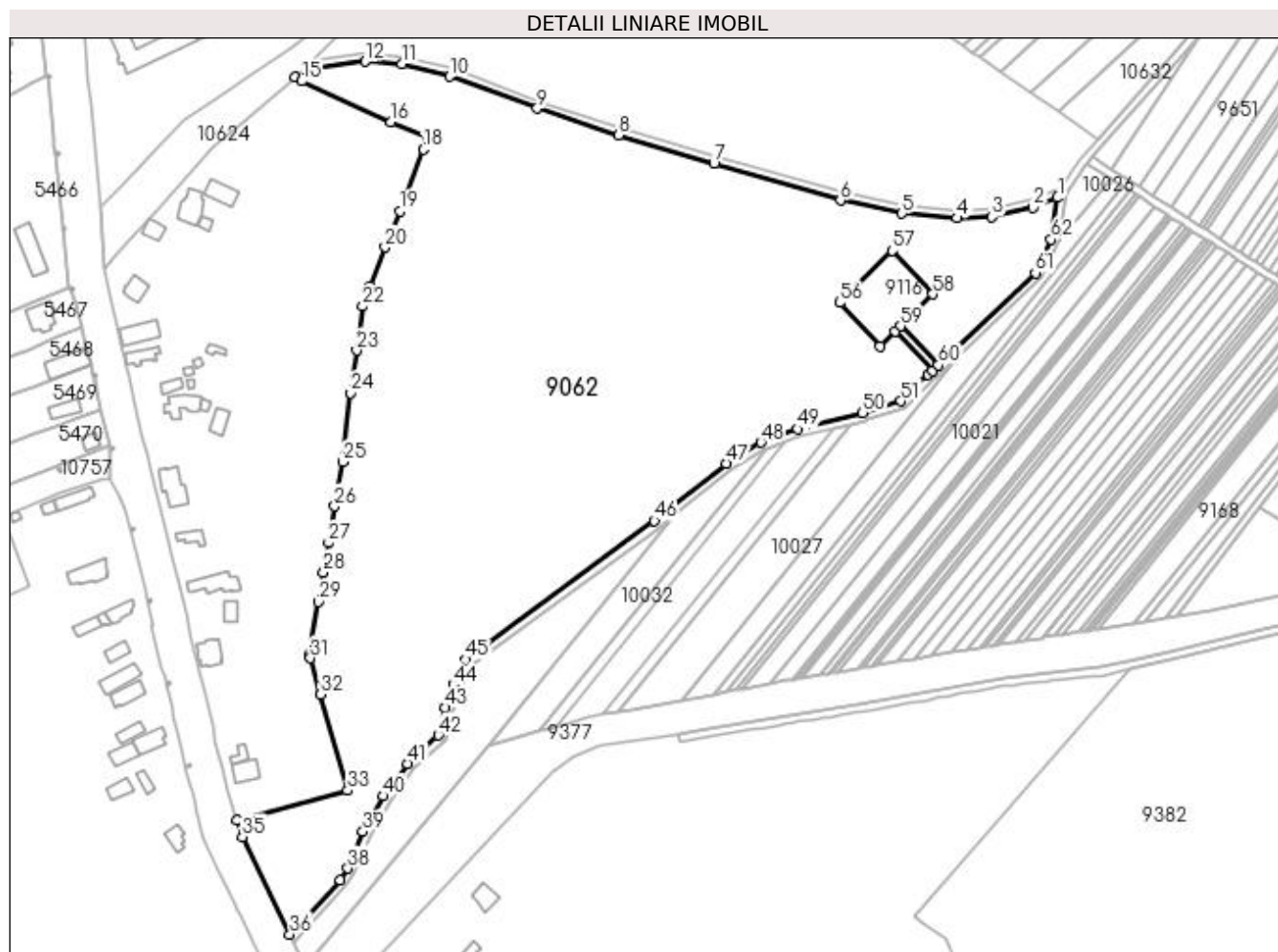
Inscrieri privind dezmembramintele dreptului de proprietate, drepturi reale de garanție și sarcini	Referințe
NU SUNT	

Anexa Nr. 1 La Partea I

Teren

Nr cadastral	Suprafața (mp)*	Observații / Referințe
	66.505	

* Suprafața este determinată în planul de proiecție Stereo 70.



Date referitoare la teren

Crt	Categorie folosință	Intra vilan	Suprafața (mp)	Tarla	Parcelă	Nr. topo	Observații / Referințe
1	pasune	NU	66.505	3	75	-	

Lungime Segmente

1) Valorile lungimilor segmentelor sunt obținute din proiecție în plan.

Punct început	X / Y	Punct sfârșit	X / Y	Lungime segment	Punct început	X / Y	Punct sfârșit	X / Y	Lungime segment	Punct început	X / Y	Punct sfârșit	X / Y	Lungime segment
1	433.286,056 301.415,125	2	433.273,513 301.410,046	13.53 2	2	433.273,513 301.410,046	3	433.252,516 301.405,373	21.51 1	3	433.252,516 301.405,373	4	433.234,712 301.404,694	17.81 7
4	433.234,712 301.404,694	5	433.206,715 301.406,989	28.09 1	5	433.206,715 301.406,989	6	433.175,538 301.413,795	31.91 1	6	433.175,538 301.413,795	7	433.111,048 301.432,312	67.09 6
7	433.111,048 301.432,312	8	433.062,651 301.446,848	50.53 3	8	433.062,651 301.446,848	9	433.021,233 301.460,44	43.59 1	9	433.021,233 301.460,44	10	432.976,818 301.476,728	47.30 7
10	432.976,818 301.476,728	11	432.952,303 301.483,131	25.33 7	11	432.952,303 301.483,131	12	432.933,671 301.484,342	18.67 1	12	432.933,671 301.484,342	13	432.907,887 301.480,996	26.0
13	432.907,887 301.480,996	14	432.898,282 301.476,33	10.67 8	14	432.898,282 301.476,33	15	432.901,384 301.474,354	3.678	15	432.901,384 301.474,354	16	432.946,938 301.453,712	50.01 3
16	432.946,938 301.453,712	17	432.965,974 301.445,29	20.81 6	17	432.965,974 301.445,29	18	432.963,493 301.439,609	6.199	18	432.963,493 301.439,609	19	432.951,322 301.408,171	33.71 2

Punct început	X / Y	Punct sfârșit	X / Y	Lungime segment	Punct început	X / Y	Punct sfârșit	X / Y	Lungime segment	Punct început	X / Y	Punct sfârșit	X / Y	Lungime segment
19	432.951,322 301.408,171	20	432.943,812 301.389,893	19.761	20	432.943,812 301.389,893	21	432.936,359 301.370,25	21.009	21	432.936,359 301.370,25	22	432.932,406 301.359,829	11.146
22	432.932,406 301.359,829	23	432.929,337 301.337,421	22.617	23	432.929,337 301.337,421	24	432.926,306 301.315,843	21.79	24	432.926,306 301.315,843	25	432.922,248 301.280,861	35.217
25	432.922,248 301.280,861	26	432.918,198 301.258,172	23.048	26	432.918,198 301.258,172	27	432.915,075 301.239,7	18.734	27	432.915,075 301.239,7	28	432.912,547 301.224,749	15.163
28	432.912,547 301.224,749	29	432.909,999 301.209,682	15.281	29	432.909,999 301.209,682	30	432.905,403 301.182,497	27.571	30	432.905,403 301.182,497	31	432.905,831 301.180,99	1.567
31	432.905,831 301.180,99	32	432.911,062 301.162,548	19.17	32	432.911,062 301.162,548	33	432.924,938 301.113,638	50.84	33	432.924,938 301.113,638	34	432.868,281 301.098,456	58.656
34	432.868,281 301.098,456	35	432.871,296 301.090,173	8.815	35	432.871,296 301.090,173	36	432.895,434 301.040,56	55.173	36	432.895,434 301.040,56	37	432.921,001 301.068,245	37.685
37	432.921,001 301.068,245	38	432.924,905 301.074,129	7.061	38	432.924,905 301.074,129	39	432.932,537 301.092,834	20.202	39	432.932,537 301.092,834	40	432.943,131 301.110,9	20.943
40	432.943,131 301.110,9	41	432.955,347 301.127,336	20.479	41	432.955,347 301.127,336	42	432.970,987 301.141,821	21.317	42	432.970,987 301.141,821	43	432.974,337 301.155,817	14.391
43	432.974,337 301.155,817	44	432.978,454 301.167,618	12.499	44	432.978,454 301.167,618	45	432.985,004 301.180,234	14.215	45	432.985,004 301.180,234	46	433.080,828 301.250,799	119.003
46	433.080,828 301.250,799	47	433.117,484 301.279,93	46.822	47	433.117,484 301.279,93	48	433.134,971 301.290,749	20.563	48	433.134,971 301.290,749	49	433.153,883 301.297,503	20.082
49	433.153,883 301.297,503	50	433.186,852 301.305,549	33.937	50	433.186,852 301.305,549	51	433.206,325 301.311,698	20.421	51	433.206,325 301.311,698	52	433.220,122 301.325,098	19.233
52	433.220,122 301.325,098	53	433.222,371 301.327,253	3.115	53	433.222,371 301.327,253	54	433.203,177 301.346,973	27.519	54	433.203,177 301.346,973	55	433.195,546 301.339,521	10.666
55	433.195,546 301.339,521	56	433.175,097 301.361,723	30.184	56	433.175,097 301.361,723	57	433.201,936 301.388,124	37.648	57	433.201,936 301.388,124	58	433.222,343 301.366,104	30.022
58	433.222,343 301.366,104	59	433.206,043 301.349,763	23.081	59	433.206,043 301.349,763	60	433.225,237 301.330,043	27.519	60	433.225,237 301.330,043	61	433.274,643 301.376,891	68.086
61	433.274,643 301.376,891	62	433.282,618 301.393,885	18.772	62	433.282,618 301.393,885	1	433.286,056 301.415,125	21.516					

** Lungimile segmentelor sunt determinate în planul de proiecție Stereo 70 și sunt rotunjite la 1 milimetru.

*** Distanța dintre puncte este formată din segmente cumulate ce sunt mai mici decât valoarea 1 milimetru.

**DATE DESPRE IMOBILUL NR. 9063**

Oficiul de Cadastru și Publicitate Imobiliară DOLJ
Biroul de Cadastru și Publicitate Imobiliară Craiova

A. Partea I. Descrierea imobilului

TEREN Intravilan

Adresa: Loc. Teslui, Jud. Dolj, T4, P93, 91, 92, 94

Nr. Crt	Nr cadastral Nr. topografic	Suprafața* (mp)	Observații / Referințe
A1		1.745	Sector cadastral:22 Teren imprejmuit;

Construcții

Crt	Nr cadastral Nr. topografic	Adresa	Observații / Referințe
A1.1		Loc. Teslui, Jud. Dolj, T4, P93, 91, 92, 94	Nr. niveluri:1; S. construita la sol:140 mp;
A1.2		Loc. Teslui, Jud. Dolj, T4, P93, 91, 92, 94	Nr. niveluri:1; S. construita la sol:61 mp;

B. Partea II. Proprietari și acte

Inscrieri privitoare la dreptul de proprietate și alte drepturi reale	Referințe
/	
Act Administrativ nr. TDP 974-59538, din 07/09/1997 emis de CJSDPAT DOLJ (Defunct conform certificat de deces seria D.10, nr.308694, eliberat de Primaria Comunei Teslui in data de 30.03.2018);	
B1	A1
Intabulare, drept de PROPRIETATE, dobandit prin Reconstituire, cota actuala 1/1, cota initiala 1/1 1) CIRSTEA DINA DEFUNCT:Da	
Act Normativ nr. Legea 7, din 13/03/1996 emis de PARLAMENTUL ROMÂNIEI;	
B2	A1.1, A1.2
Intabulare, drept de PROPRIETATE, dobandit prin Lege, cota actuala 1/1, cota initiala 1/1 1) CIRSTEA DINA DEFUNCT:Da	

C. Partea III. SARCINI .

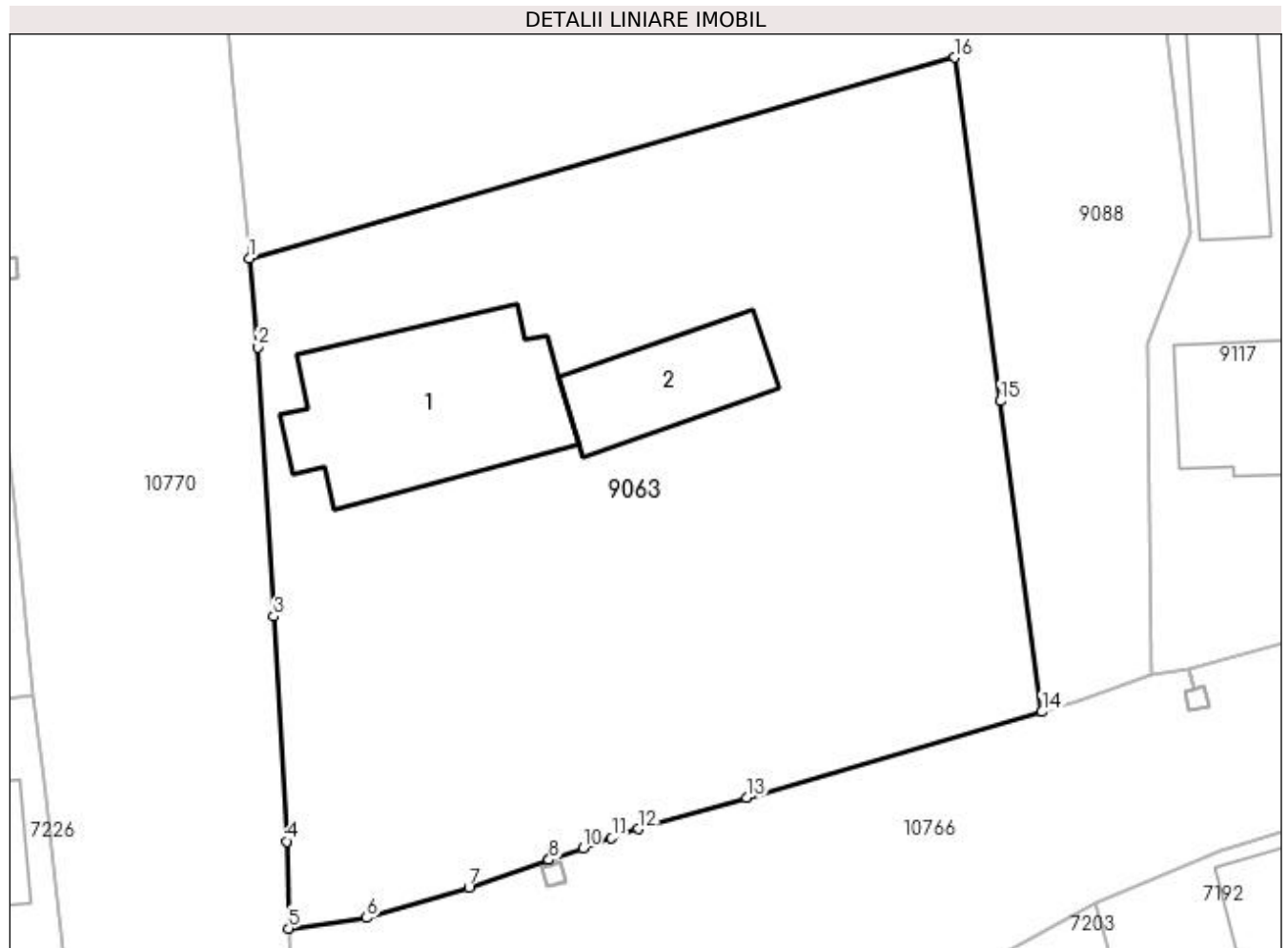
Inscrieri privind dezmembramintele dreptului de proprietate, drepturi reale de garanție și sarcini	Referințe
NU SUNT	

Anexa Nr. 1 La Partea I

Teren

Nr cadastral	Suprafața (mp)*	Observații / Referințe
	1.745	

* Suprafața este determinată în planul de proiecție Stereo 70.



Date referitoare la teren

Crt	Categorie folosință	Intra vilan	Suprafața (mp)	Tarla	Parcelă	Nr. topo	Observații / Referințe
1	curți constructii	DA	1.012	4	93, 91	-	
2	arabil	DA	733	4	92, 94	-	

Date referitoare la construcții

Crt	Număr	Destinație construcție	Supraf. (mp)	Situație juridică	Observații / Referințe
A1.1		construcții de locuințe	140	Cu acte	Nr. niveluri:1; S. construita la sol:140 mp;
A1.2		construcții anexa	61	Cu acte	Nr. niveluri:1; S. construita la sol:61 mp;

Lungime Segmente

1) Valorile lungimilor segmentelor sunt obținute din proiecție în plan.

Punct început	X / Y	Punct sfârșit	X / Y	Lungime segment (** (m)
1	432.886,621 300.853,379	2	432.887,154 300.848,12	5.286
2	432.887,154 300.848,12	3	432.888,091 300.832,159	15.988

Punct început	X / Y	Punct sfârșit	X / Y	Lungime segment (** (m)
3	432.888,091 300.832,159	4	432.888,843 300.818,84	13.34
4	432.888,843 300.818,84	5	432.888,974 300.813,684	5.158
5	432.888,974 300.813,684	6	432.893,589 300.814,316	4.658
6	432.893,589 300.814,316	7	432.899,65 300.816,108	6.32
7	432.899,65 300.816,108	8	432.904,405 300.817,754	5.032
8	432.904,405 300.817,754	9	432.904,41 300.817,756	0.005
9	432.904,41 300.817,756	10	432.906,416 300.818,45	2.123
10	432.906,416 300.818,45	11	432.908,116 300.819,039	1.799
11	432.908,116 300.819,039	12	432.909,681 300.819,581	1.656
12	432.909,681 300.819,581	13	432.916,111 300.821,444	6.694
13	432.916,111 300.821,444	14	432.933,623 300.826,519	18.233
14	432.933,623 300.826,519	15	432.931,172 300.844,928	18.571
15	432.931,172 300.844,928	16	432.928,463 300.865,27	20.522
16	432.928,463 300.865,27	1	432.886,621 300.853,379	43.499

** Lungimile segmentelor sunt determinate în planul de proiecție Stereo 70 și sunt rotunjite la 1 milimetru.

*** Distanța dintre puncte este formată din segmente cumulate ce sunt mai mici decât valoarea 1 milimetru.

**DATE DESPRE IMOBILUL NR. 9064**

Oficiul de Cadastru și Publicitate Imobiliară DOLJ
Biroul de Cadastru și Publicitate Imobiliară Craiova

A. Partea I. Descrierea imobilului

TEREN Intravilan

Adresa: Loc. Teslui, Jud. Dolj, T3, P71, 71/1

Nr. Crt	Nr cadastral Nr. topografic	Suprafața* (mp)	Observații / Referințe
A1		2.112	Sector cadastral:22 Teren imprejmuit;

Construcții

Crt	Nr cadastral Nr. topografic	Adresa	Observații / Referințe
A1.1		Loc. Teslui, Jud. Dolj, T3, P71, 71/1	Nr. niveluri:1; S. construita la sol:190 mp;
A1.2		Loc. Teslui, Jud. Dolj, T3, P71, 71/1	Nr. niveluri:1; S. construita la sol:71 mp;

B. Partea II. Proprietari și acte

Inscrieri privitoare la dreptul de proprietate și alte drepturi reale		Referințe
/		
Act Notarial nr. CM 498, din 20/03/2003 emis de BNP Peia Ofelia;		
B1	Intabulare, drept de PROPRIETATE, dobandit prin Succesiune, cota actuala 1/1, cota initiala 1/1 1) MAICANESCU IULIAN	A1
Act Normativ nr. Legea 7, din 13/03/1996 emis de PARLAMENTUL ROMÂNIEI;		
B2	Intabulare, drept de PROPRIETATE, dobandit prin Lege, cota actuala 1/1, cota initiala 1/1 1) MAICANESCU IULIAN	A1.1, A1.2

C. Partea III. SARCINI .

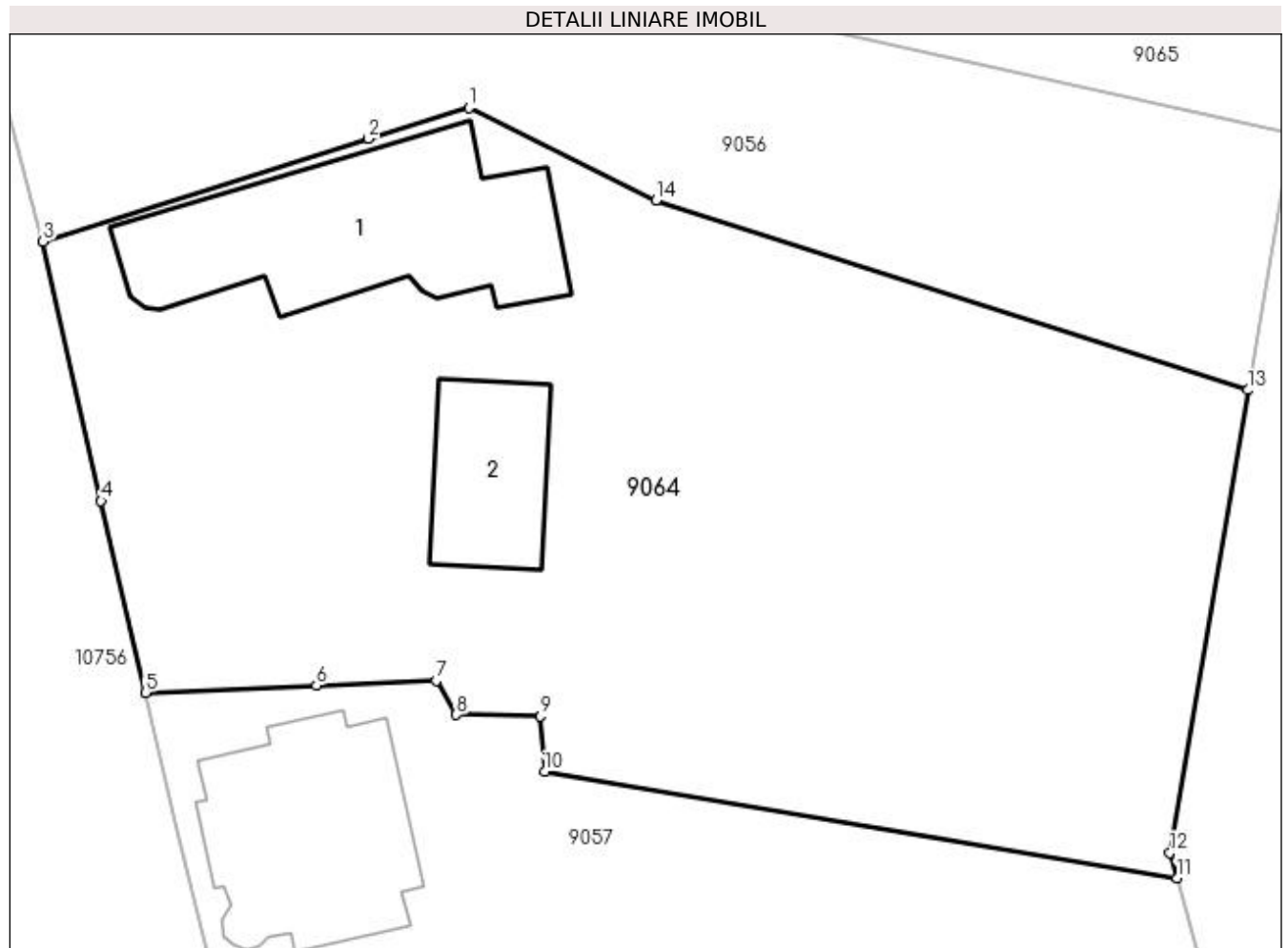
Inscrieri privind dezmembramintele dreptului de proprietate, drepturi reale de garanție și sarcini	Referințe
NU SUNT	

Anexa Nr. 1 La Partea I

Teren

Nr cadastral	Suprafața (mp)*	Observații / Referințe
	2.112	

* Suprafața este determinată în planul de proiecție Stereo 70.



Date referitoare la teren

Crt	Categorie folosință	Intra vilan	Suprafața (mp)	Tarla	Parcelă	Nr. topo	Observații / Referințe
1	curți constructii	DA	437	3	71	-	
2	arabil	DA	1.675	3	71/1	-	

Date referitoare la construcții

Crt	Număr	Destinație construcție	Supraf. (mp)	Situație juridică	Observații / Referințe
A1.1		construcții de locuințe	190	Cu acte	Nr. niveluri:1; S. construita la sol:190 mp;
A1.2		construcții anexa	71	Cu acte	Nr. niveluri:1; S. construita la sol:71 mp;

Lungime Segmente

1) Valorile lungimilor segmentelor sunt obținute din proiecție în plan.

Punct început	X / Y	Punct sfârșit	X / Y	Lungime segment (** (m)
1	432.864,193 301.226,267	2	432.858,288 301.224,459	6.176
2	432.858,288 301.224,459	3	432.839,137 301.218,407	20.085

Punct început	X / Y	Punct sfârşit	X / Y	Lungime segment (** (m)
3	432.839,137 301.218,407	4	432.842,557 301.203,153	15.633
4	432.842,557 301.203,153	5	432.845,173 301.191,908	11.545
5	432.845,173 301.191,908	6	432.855,22 301.192,319	10.055
6	432.855,22 301.192,319	7	432.862,266 301.192,606	7.052
7	432.862,266 301.192,606	8	432.863,446 301.190,601	2.326
8	432.863,446 301.190,601	9	432.868,401 301.190,522	4.956
9	432.868,401 301.190,522	10	432.868,637 301.187,259	3.272
10	432.868,637 301.187,259	11	432.905,831 301.180,99	37.719
11	432.905,831 301.180,99	12	432.905,403 301.182,497	1.567
12	432.905,403 301.182,497	13	432.909,999 301.209,682	27.571
13	432.909,999 301.209,682	14	432.875,204 301.220,841	36.541
14	432.875,204 301.220,841	1	432.864,193 301.226,267	12.275

** Lungimile segmentelor sunt determinate în planul de proiecție Stereo 70 și sunt rotunjite la 1 milimetru.

*** Distanța dintre puncte este formată din segmente cumulate ce sunt mai mici decât valoarea 1 milimetru.

**DATE DESPRE IMOBILUL NR. 9065**

Oficiul de Cadastru și Publicitate Imobiliară DOLJ
Biroul de Cadastru și Publicitate Imobiliară Craiova

A. Partea I. Descrierea imobilului

TEREN Necunoscut

Adresa: Loc. Teslui, Jud. Dolj, T3, P66, 67, 68

Nr. Crt	Nr cadastral Nr. topografic	Suprafața* (mp)	Observații / Referințe
A1		5.409	Sector cadastral:22 Teren imprejmuit;

Construcții

Crt	Nr cadastral Nr. topografic	Adresa	Observații / Referințe
A1.1		Loc. Teslui, Jud. Dolj, T3, P66, 67, 68	Nr. niveluri:1; S. construita la sol:152 mp;
A1.2		Loc. Teslui, Jud. Dolj, T3, P66, 67, 68	Nr. niveluri:1; S. construita la sol:27 mp;
A1.3		Loc. Teslui, Jud. Dolj, T3, P66, 67, 68	Nr. niveluri:1; S. construita la sol:89 mp;

B. Partea II. Proprietari și acte

Inscrieri privitoare la dreptul de proprietate și alte drepturi reale		Referințe
/		
Act Administrativ nr. TDP 1266-2179, din 07/06/1999 emis de CJSDPAT DOLJ;		
B1	Intabulare, drept de PROPRIETATE, dobandit prin Reconstituire, cota actuala 1/1, cota initiala 1/1 1) DUMITRU EUGENIA, LIPSA CNP	A1
Act Normativ nr. Legea 7, din 13/03/1996 emis de PARLAMENTUL ROMÂNIEI;		
B2	Intabulare, drept de PROPRIETATE, dobandit prin Lege, cota actuala 1/1, cota initiala 1/1 1) DUMITRU EUGENIA, LIPSA CNP	A1.1, A1.2, A1.3

C. Partea III. SARCINI .

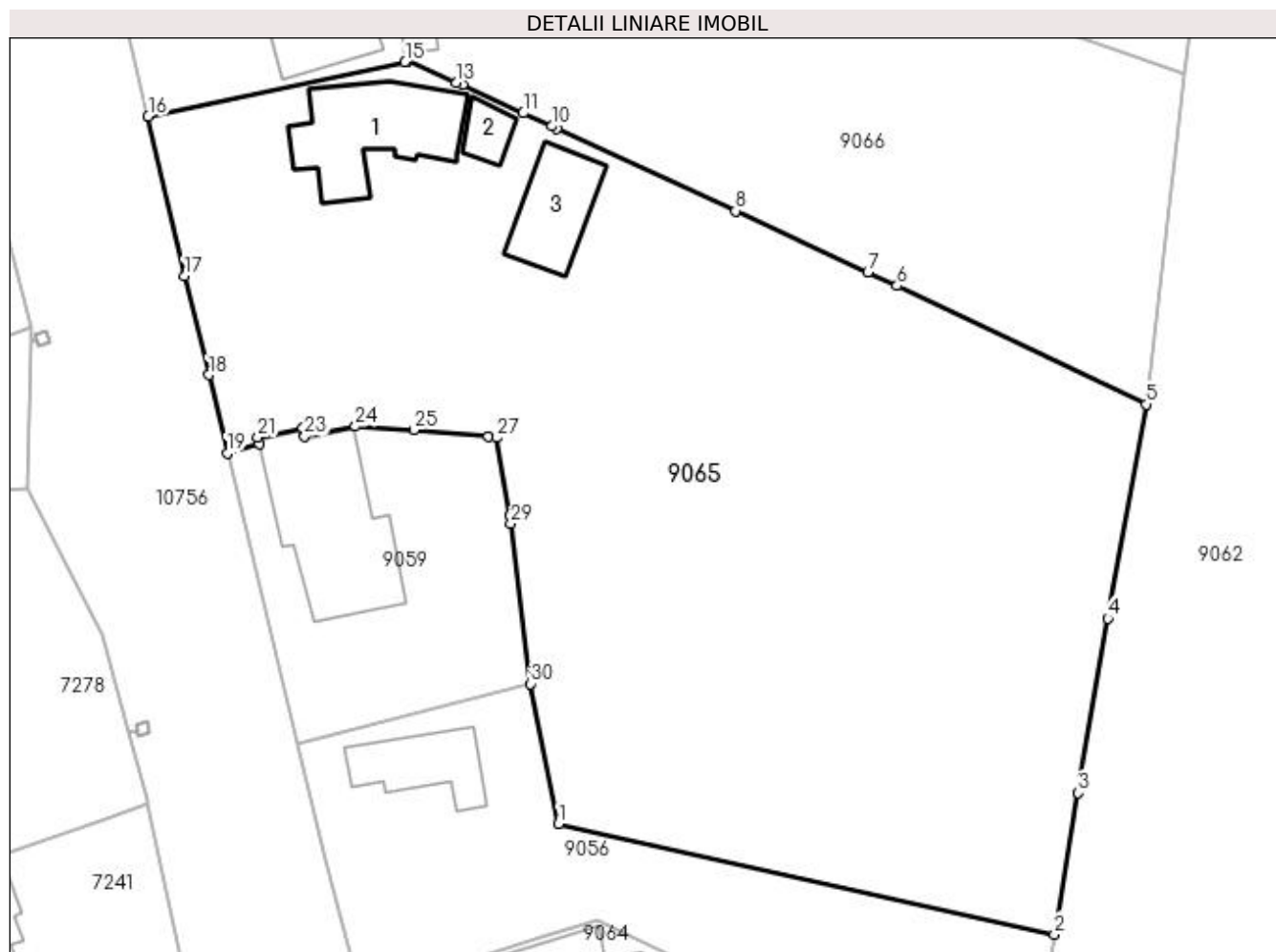
Inscrieri privind dezmembramintele dreptului de proprietate, drepturi reale de garanție și sarcini	Referințe
NU SUNT	

Anexa Nr. 1 La Partea I

Teren

Nr cadastral	Suprafața (mp)*	Observații / Referințe
	5.409	

* Suprafața este determinată în planul de proiecție Stereo 70.



Date referitoare la teren

Crt	Categorie folosință	Intra vilan	Suprafața (mp)	Tarla	Parcelă	Nr. topo	Observații / Referințe
1	curți constructii	DA	1.258	3	66	-	
2	vie	DA	231	3	67, 68	-	
3	livada	NU	3.920	47	593, 594	-	

Date referitoare la construcții

Crt	Număr	Destinație construcție	Supraf. (mp)	Situație juridică	Observații / Referințe
A1.1		construcții de locuințe	152	Cu acte	Nr. niveluri:1; S. construita la sol:152 mp;
A1.2		construcții anexa	27	Cu acte	Nr. niveluri:1; S. construita la sol:27 mp;
A1.3		construcții anexa	89	Cu acte	Nr. niveluri:1; S. construita la sol:89 mp;

Lungime Segmente

1) Valorile lungimilor segmentelor sunt obținute din proiecție în plan.

Punct început	X / Y	Punct sfârșit	X / Y	Lungime segment (** (m)
1	432.860,025 301.236,47	2	432.912,547 301.224,749	53.814

Punct început	X / Y	Punct sfârșit	X / Y	Lungime segment (** (m)
2	432.912,547 301.224,749	3	432.915,075 301.239,7	15.163

Punct început	X / Y	Punct sfârșit	X / Y	Lungime segment (** (m)
3	432.915,075 301.239,7	4	432.918,198 301.258,172	18.734
5	432.922,248 301.280,861	6	432.895,878 301.293,389	29.195
7	432.892,782 301.294,823	8	432.878,765 301.301,317	15.448
9	432.859,842 301.310,044	10	432.859,293 301.310,297	0.604
11	432.856,297 301.311,679	12	432.849,878 301.314,64	7.069
13	432.849,239 301.314,914	14	432.844,072 301.317,135	5.624
15	432.843,784 301.317,074	16	432.816,569 301.311,312	27.818
17	432.820,425 301.294,411	18	432.823,007 301.283,981	10.745
19	432.824,955 301.275,652	20	432.828,332 301.276,619	3.513
21	432.828,183 301.277,364	22	432.832,971 301.278,326	4.884
23	432.833,151 301.277,432	24	432.838,531 301.278,512	5.487
25	432.844,689 301.278,143	26	432.852,609 301.277,405	7.954
27	432.853,514 301.277,32	28	432.854,857 301.269,079	8.35
29	432.855,001 301.268,194	30	432.857,076 301.251,277	17.044

Punct început	X / Y	Punct sfârșit	X / Y	Lungime segment (** (m)
4	432.918,198 301.258,172	5	432.922,248 301.280,861	23.048
6	432.895,878 301.293,389	7	432.892,782 301.294,823	3.412
8	432.878,765 301.301,317	9	432.859,842 301.310,044	20.838
10	432.859,293 301.310,297	11	432.856,297 301.311,679	3.299
12	432.849,878 301.314,64	13	432.849,239 301.314,914	0.695
14	432.844,072 301.317,135	15	432.843,784 301.317,074	0.294
16	432.816,569 301.311,312	17	432.820,425 301.294,411	17.335
18	432.823,007 301.283,981	19	432.824,955 301.275,652	8.554
20	432.828,332 301.276,619	21	432.828,183 301.277,364	0.76
22	432.832,971 301.278,326	23	432.833,151 301.277,432	0.912
24	432.838,531 301.278,512	25	432.844,689 301.278,143	6.169
26	432.852,609 301.277,405	27	432.853,514 301.277,32	0.909
28	432.854,857 301.269,079	29	432.855,001 301.268,194	0.897
30	432.857,076 301.251,277	1	432.860,025 301.236,47	15.098

** Lungimile segmentelor sunt determinate în planul de proiecție Stereo 70 și sunt rotunjite la 1 milimetru.

*** Distanța dintre puncte este formată din segmente cumulate ce sunt mai mici decât valoarea 1 milimetru.

**DATE DESPRE IMOBILUL NR. 9066**

Oficiul de Cadastru și Publicitate Imobiliară DOLJ
Biroul de Cadastru și Publicitate Imobiliară Craiova

A. Partea I. Descrierea imobilului

TEREN Intravilan

Adresa: Loc. Teslui, Str Unirii, Nr. 35, Jud. Dolj

Nr. Crt	Nr cadastral Nr. topografic	Suprafața* (mp)	Observații / Referințe
A1	32394	3.417	Sector cadastral:22 Teren imprejmuit; S posesie=918mp

Construcții

Crt	Nr cadastral Nr. topografic	Adresa	Observații / Referințe
A1.1	32394-C1	Loc. Teslui, Str Unirii, Nr. 35, Jud. Dolj	Nr. niveluri:1; S. construita la sol:106 mp; S. construita desfasurata:106 mp; Casa de locuit, cu Sc=Sd=106mp, regim de inaltime parter+beci, edificata in anul 1918.
A1.2	32394-C2	Loc. Teslui, Str Unirii, Nr. 35, Jud. Dolj	Nr. niveluri:1; S. construita la sol:57 mp; S. construita desfasurata:57 mp; Constructie anexa, Sc=Sd=57mp, regim de inaltime parter, edificata in anul 1960.
A1.3	32394-C3	Loc. Teslui, Str Unirii, Nr. 35, Jud. Dolj	Nr. niveluri:1; S. construita la sol:15 mp; S. construita desfasurata:15 mp; Constructie anexa, Sc=Sd=15mp, regim de inaltime parter, edificata in anul 1918.
A1.4	32394-C4	Loc. Teslui, Str Unirii, Nr. 35, Jud. Dolj	Nr. niveluri:1; S. construita la sol:16 mp; S. construita desfasurata:16 mp; Constructie anexa, Sc=Sd=16mp, regim de inaltime parter, edificata in anul 1918.
A1.5	32394-C5	Loc. Teslui, Str Unirii, Nr. 35, Jud. Dolj	Nr. niveluri:1; S. construita la sol:16 mp; S. construita desfasurata:16 mp; Constructie anexa, Sc=Sd=16mp, regim de inaltime parter, edificata in anul 1918.
A1.6	32394-C6	Loc. Teslui, Str Unirii, Nr. 35, Jud. Dolj	Nr. niveluri:1; S. construita la sol:33 mp; S. construita desfasurata:33 mp; Constructie anexa, Sc=Sd=33mp, regim de inaltime parter, edificata in anul 1980.

B. Partea II. Proprietari și acte

Inscrieri privitoare la dreptul de proprietate și alte drepturi reale	Referințe	
216231 / 22/10/2020		
Act Notarial nr. CONTRACT DE VANZARE aut nr 3325, din 21/10/2020 emis de NP DOINA FAURAR (act notarial nr Încheiere nr. 210 din 18.11.2020, emis de NP DOINA FĂURAR);		
B1	Intabulare, drept de PROPRIETATE, dobandit prin Conventie, cota actuala 2500/3418, cota initiala 2500/3418 1) CĂLDĂRARU ION	A1
B2	Se notează POESIA asupra diferenței de teren de 918 mp 1) CĂLDĂRARU ION	A1
B3	Intabulare, drept de PROPRIETATE, dobandit prin Conventie, cota actuala 1/1, cota initiala 1/1 1) CĂLDĂRARU ION	A1.1, A1.2, A1.3, A1.4, A1.5, A1.6

C. Partea III. SARCINI .

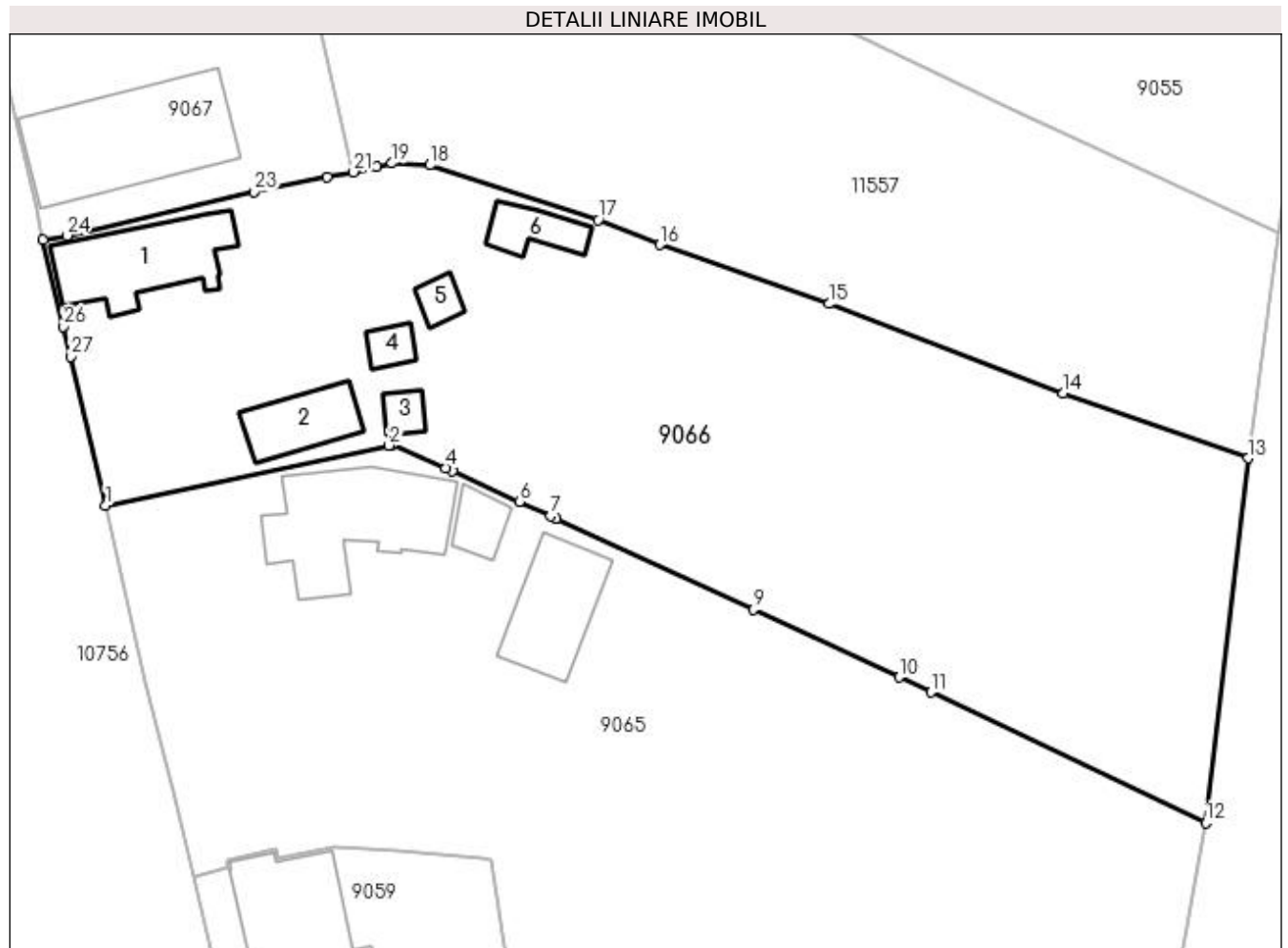
Inscrieri privind dezmembramintele dreptului de proprietate, drepturi reale de garanție și sarcini	Referințe
NU SUNT	

Anexa Nr. 1 La Partea I

Teren

Nr cadastral	Suprafața (mp)*	Observații / Referințe
32394	3.417	S posesie=918mp

* Suprafața este determinată în planul de proiecție Stereo 70.



Date referitoare la teren

Crt	Categorie folosință	Intravilan	Suprafața (mp)	Tarla	Parcelă	Nr. topo	Observații / Referințe
1	curți construcții	DA	736	3	64	-	Teren intravilan împrejmuit cu gard beton, gard plasa sarma, gard lemn si limita conventionala.
2	vie	DA	135	3	65	-	Teren intravilan imprejmuit cu gard plasa sarma si limita conventionala.
3	arabil	DA	2.546	3	65/1	-	Teren intravilan imprejmuit cu gard plasa sarma si limita conventionala.

Date referitoare la construcții

Crt	Număr	Destinație construcție	Supraf. (mp)	Situație juridică	Observații / Referințe
A1.1	32394-C1	construcții de locuințe	106	Cu acte	Nr. niveluri:1; S. construita la sol:106 mp; S. construita desfasurata:106 mp; Casa de locuit, cu Sc=Sd=106mp, regim de inaltime parter+beci, edificata in anul 1918.
A1.2	32394-C2	construcții anexa	57	Cu acte	Nr. niveluri:1; S. construita la sol:57 mp; S. construita desfasurata:57 mp; Constructie anexa, Sc=Sd=57mp, regim de inaltime parter, edificata in anul 1960.
A1.3	32394-C3	construcții anexa	15	Cu acte	Nr. niveluri:1; S. construita la sol:15 mp; S. construita desfasurata:15 mp; Constructie anexa, Sc=Sd=15mp, regim de inaltime parter, edificata in anul 1918.
A1.4	32394-C4	construcții anexa	16	Cu acte	Nr. niveluri:1; S. construita la sol:16 mp; S. construita desfasurata:16 mp; Constructie anexa, Sc=Sd=16mp, regim de inaltime parter, edificata in anul 1918.

Crt	Număr	Destinație construcție	Supraf. (mp)	Situație juridică	Observații / Referințe
A1.5	32394-C5	construcții anexa	16	Cu acte	Nr. niveluri:1; S. construita la sol:16 mp; S. construita desfasurata:16 mp; Construcție anexa, Sc=Sd=16mp, regim de inaltime parter, edificata in anul 1918.
A1.6	32394-C6	construcții anexa	33	Cu acte	Nr. niveluri:1; S. construita la sol:33 mp; S. construita desfasurata:33 mp; Construcție anexa, Sc=Sd=33mp, regim de inaltime parter, edificata in anul 1980.

Lungime Segmente

1) Valorile lungimilor segmentelor sunt obținute din proiecție în plan.

Punct început	X / Y	Punct sfârșit	X / Y	Lungime segment (** (m)
1	432.816,569 301.311,312	2	432.843,784 301.317,074	27.818
3	432.844,072 301.317,135	4	432.849,239 301.314,914	5.624
5	432.849,878 301.314,64	6	432.856,297 301.311,679	7.069
7	432.859,293 301.310,297	8	432.859,842 301.310,044	0.604
9	432.878,765 301.301,317	10	432.892,782 301.294,823	15.448
11	432.895,878 301.293,389	12	432.922,248 301.280,861	29.195
13	432.926,306 301.315,843	14	432.908,572 301.322,07	18.795
15	432.886,046 301.330,674	16	432.869,812 301.336,347	17.197
17	432.863,888 301.338,726	18	432.847,695 301.343,977	17.023
19	432.844,063 301.344,163	20	432.842,599 301.343,83	1.501
21	432.840,377 301.343,328	22	432.837,87 301.342,827	2.557
23	432.830,795 301.341,415	24	432.812,836 301.337,227	18.441
25	432.810,538 301.336,814	26	432.812,492 301.328,504	8.537
27	432.813,172 301.325,611	1	432.816,569 301.311,312	14.697

Punct început	X / Y	Punct sfârșit	X / Y	Lungime segment (** (m)
2	432.843,784 301.317,074	3	432.844,072 301.317,135	0.294
4	432.849,239 301.314,914	5	432.849,878 301.314,64	0.695
6	432.856,297 301.311,679	7	432.859,293 301.310,297	3.299
8	432.859,842 301.310,044	9	432.878,765 301.301,317	20.838
10	432.892,782 301.294,823	11	432.895,878 301.293,389	3.412
12	432.922,248 301.280,861	13	432.926,306 301.315,843	35.217
14	432.908,572 301.322,07	15	432.886,046 301.330,674	24.113
16	432.869,812 301.336,347	17	432.863,888 301.338,726	6.384
18	432.847,695 301.343,977	19	432.844,063 301.344,163	3.637
20	432.842,599 301.343,83	21	432.840,377 301.343,328	2.278
22	432.837,87 301.342,827	23	432.830,795 301.341,415	7.215
24	432.812,836 301.337,227	25	432.810,538 301.336,814	2.335
26	432.812,492 301.328,504	27	432.813,172 301.325,611	2.972

** Lungimile segmentelor sunt determinate în planul de proiecție Stereo 70 și sunt rotunjite la 1 milimetru.

*** Distanța dintre puncte este formată din segmente cumulate ce sunt mai mici decât valoarea 1 milimetru.

**DATE DESPRE IMOBILUL NR. 9067**

Oficiul de Cadastru și Publicitate Imobiliară DOLJ
Biroul de Cadastru și Publicitate Imobiliară Craiova

A. Partea I. Descrierea imobilului

TEREN Intravilan

Adresa: Loc. Teslui, Jud. Dolj, T3, P60, 61, 62, 63

Nr. Crt	Nr cadastral Nr. topografic	Suprafața* (mp)	Observații / Referințe
A1		1.462	Sector cadastral:22 Teren imprejmuit;

Construcții

Crt	Nr cadastral Nr. topografic	Adresa	Observații / Referințe
A1.1		Loc. Teslui, Jud. Dolj, T3, P60, 61, 62, 63	Nr. niveluri:2; S. construita la sol:96 mp;
A1.2		Loc. Teslui, Jud. Dolj, T3, P60, 61, 62, 63	Nr. niveluri:1; S. construita la sol:174 mp;

B. Partea II. Proprietari și acte

Inscrieri privitoare la dreptul de proprietate și alte drepturi reale		Referințe
/		
Act Administrativ nr. TDP 1304-44812, din 07/10/1999 emis de CJSDPAT DOLJ;		
B1	Intabulare, drept de PROPRIETATE, dobandit prin Reconstituire, cota actuala 1/1, cota initiala 1/1 1) PUȚUREANU EMIL, LIPSA CNP	A1
Act Normativ nr. Legea 7, din 13/03/1996 emis de PARLAMENTUL ROMÂNIEI;		
B2	Intabulare, drept de PROPRIETATE, dobandit prin Lege, cota actuala 1/1, cota initiala 1/1 1) PUȚUREANU EMIL, LIPSA CNP	A1.1, A1.2

C. Partea III. SARCINI .

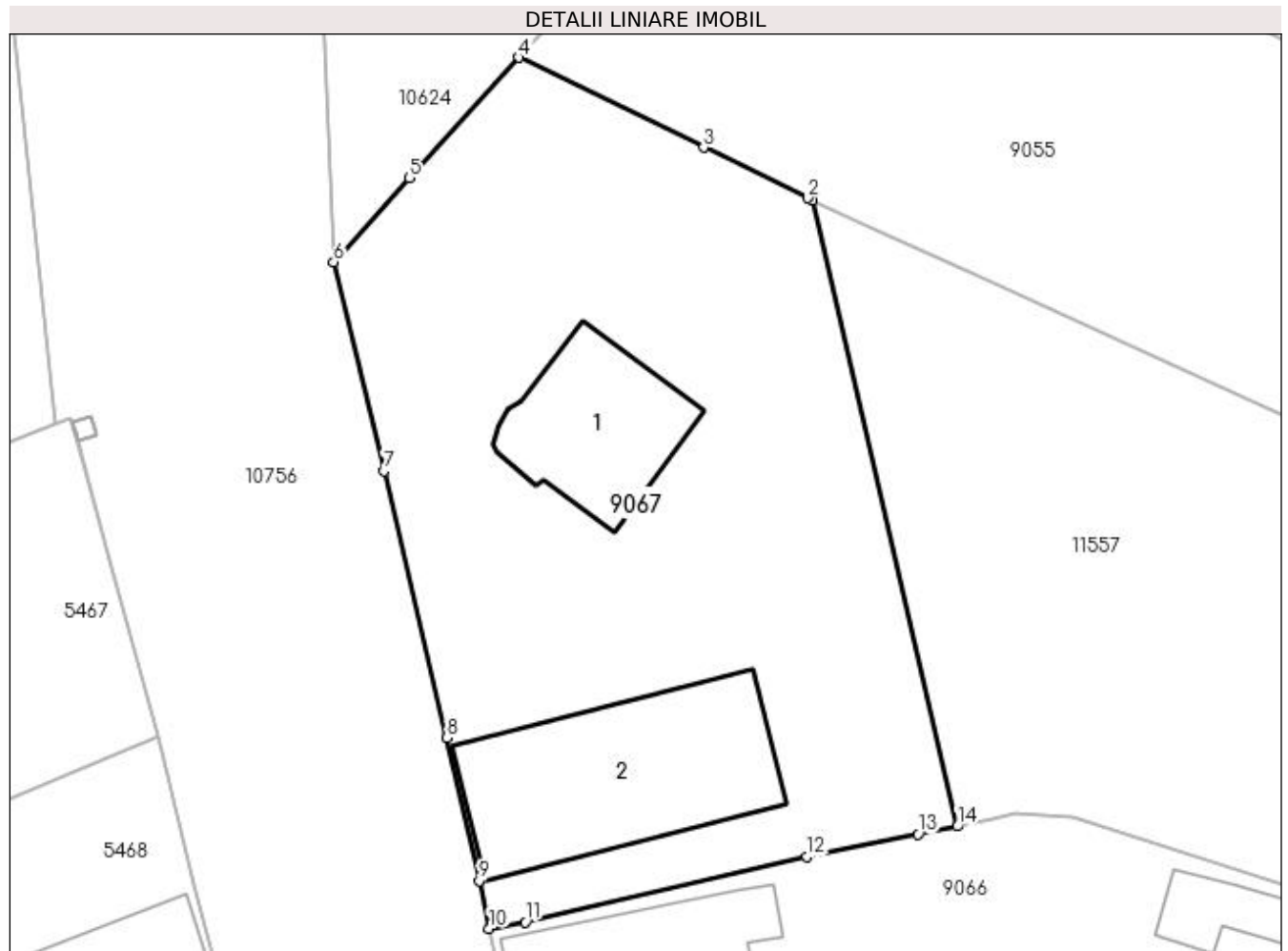
Inscrieri privind dezmembramintele dreptului de proprietate, drepturi reale de garanție și sarcini	Referințe
NU SUNT	

Anexa Nr. 1 La Partea I

Teren

Nr cadastral	Suprafața (mp)*	Observații / Referințe
	1.462	

* Suprafața este determinată în planul de proiecție Stereo 70.



Date referitoare la teren

Crt	Categorie folosință	Intra vilan	Suprafața (mp)	Tarla	Parcelă	Nr. topo	Observații / Referințe
1	curți constructii	DA	475	3	60	-	
2	arabil	DA	987	3	62	-	

Date referitoare la construcții

Crt	Număr	Destinație construcție	Supraf. (mp)	Situație juridică	Observații / Referințe
A1.1		construcții de locuințe	96	Cu acte	Nr. niveluri:2; S. construita la sol:96 mp;
A1.2		construcții anexa	174	Cu acte	Nr. niveluri:1; S. construita la sol:174 mp;

Lungime Segmente

1) Valorile lungimilor segmentelor sunt obținute din proiecție în plan.

Punct început	X / Y	Punct sfârșit	X / Y	Lungime segment (** (m)
1	432.831,131 301.383,206	2	432.830,839 301.383,339	0.321
2	432.830,839 301.383,339	3	432.824,211 301.386,562	7.37

Punct început	X / Y	Punct sfârşit	X / Y	Lungime segment (** (m)
3	432.824,211 301.386,562	4	432.812,424 301.392,293	13.106
4	432.812,424 301.392,293	5	432.805,466 301.384,612	10.364
5	432.805,466 301.384,612	6	432.800,622 301.379,265	7.215
6	432.800,622 301.379,265	7	432.803,826 301.365,963	13.682
7	432.803,826 301.365,963	8	432.807,843 301.348,978	17.454
8	432.807,843 301.348,978	9	432.809,899 301.339,862	9.345
9	432.809,899 301.339,862	10	432.810,538 301.336,814	3.114
10	432.810,538 301.336,814	11	432.812,836 301.337,227	2.335
11	432.812,836 301.337,227	12	432.830,795 301.341,415	18.441
12	432.830,795 301.341,415	13	432.837,87 301.342,827	7.215
13	432.837,87 301.342,827	14	432.840,377 301.343,328	2.557
14	432.840,377 301.343,328	1	432.831,131 301.383,206	40.936

** Lungimile segmentelor sunt determinate în planul de proiecție Stereo 70 și sunt rotunjite la 1 milimetru.

*** Distanța dintre puncte este formată din segmente cumulate ce sunt mai mici decât valoarea 1 milimetru.

**DATE DESPRE IMOBILUL NR. 9068**

Oficiul de Cadastru și Publicitate Imobiliară DOLJ
Biroul de Cadastru și Publicitate Imobiliară Craiova

A. Partea I. Descrierea imobilului

TEREN Necunoscut

Adresa: Loc. Teslui, Jud. Dolj, T3, P58, 58/1

Nr. Crt	Nr cadastral Nr. topografic	Suprafața* (mp)	Observații / Referințe
A1		7.617	Sector cadastral:22 Teren imprejmuit; Conform PUG aprobat prin HCL 28/2015, suprafata intravilan = 2716mp, suprafata extravilan = 4901mp.

B. Partea II. Proprietari și acte

Inscrieri privitoare la dreptul de proprietate și alte drepturi reale	Referințe
/	
Act Administrativ nr. TDP 657-15093, din 27/09/1994 emis de CJSDPAT DOLJ;	
B1	A1
Intabulare, drept de PROPRIETATE, dobandit prin Reconstituire, cota actuala 1/1, cota initiala 1/1 1) COCOȘ DUMITRU, LIPSA CNP	

C. Partea III. SARCINI .

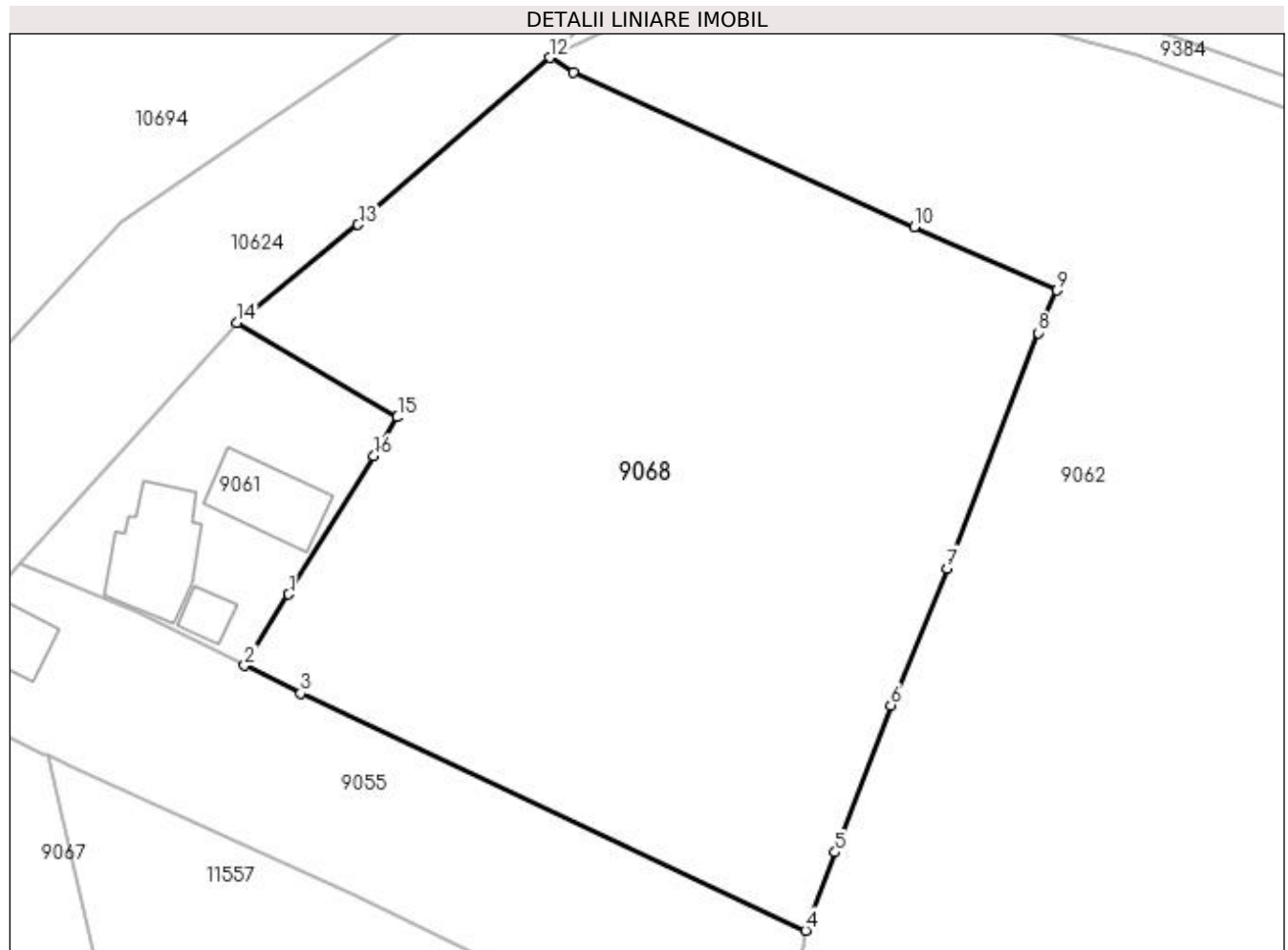
Inscrieri privind dezmembramintele dreptului de proprietate, drepturi reale de garanție și sarcini	Referințe
NU SUNT	

Anexa Nr. 1 La Partea I

Teren

Nr cadastral	Suprafața (mp)*	Observații / Referințe
	7.617	Conform PUG aprobat prin HCL 28/2015, suprafata intravilan = 2716mp, suprafata extravilan = 4901mp.

* Suprafața este determinată în planul de proiecție Stereo 70.



Date referitoare la teren

Crt	Categorie folosință	Intra vilan	Suprafața (mp)	Tarla	Parcelă	Nr. topo	Observații / Referințe
1	curți constructii	DA	915	3	58	-	
2	arabil	DA	1.801	3	58/1	-	
3	arabil	NU	4.901	3	58/1	-	

Lungime Segmente

1) Valorile lungimilor segmentelor sunt obținute din proiecție în plan.

Punct început	X / Y	Punct sfârșit	X / Y	Lungime segment (** (m)
1	432.863,375 301.404,71	2	432.857,5 301.395,197	11.181
2	432.857,5 301.395,197	3	432.864,957 301.391,504	8.321
3	432.864,957 301.391,504	4	432.932,406 301.359,829	74.516

Punct început	X / Y	Punct sfârșit	X / Y	Lungime segment (** (m)
4	432.932,406 301.359,829	5	432.936,359 301.370,25	11.146
5	432.936,359 301.370,25	6	432.943,812 301.389,893	21.009
6	432.943,812 301.389,893	7	432.951,322 301.408,171	19.761
7	432.951,322 301.408,171	8	432.963,493 301.439,609	33.712
8	432.963,493 301.439,609	9	432.965,974 301.445,29	6.199
9	432.965,974 301.445,29	10	432.946,938 301.453,712	20.816
10	432.946,938 301.453,712	11	432.901,384 301.474,354	50.013
11	432.901,384 301.474,354	12	432.898,282 301.476,33	3.678
12	432.898,282 301.476,33	13	432.872,664 301.454,032	33.963
13	432.872,664 301.454,032	14	432.856,486 301.440,933	20.816
14	432.856,486 301.440,933	15	432.877,917 301.428,353	24.85
15	432.877,917 301.428,353	16	432.874,771 301.423,163	6.069
16	432.874,771 301.423,163	1	432.863,375 301.404,71	21.688

** Lungimile segmentelor sunt determinate în planul de proiecție Stereo 70 și sunt rotunjite la 1 milimetru.

*** Distanța dintre puncte este formată din segmente cumulate ce sunt mai mici decât valoarea 1 milimetru.

**DATE DESPRE IMOBILUL NR. 9069**

Oficiul de Cadastru și Publicitate Imobiliară DOLJ
Biroul de Cadastru și Publicitate Imobiliară Craiova

A. Partea I. Descrierea imobilului

TEREN Intravilan

Adresa: Loc. Teslui, Jud. Dolj, T9, P181, 182, 183

Nr. Crt	Nr cadastral Nr. topografic	Suprafața* (mp)	Observații / Referințe
A1		1.185	Sector cadastral:22 Teren imprejmuit;

Construcții

Crt	Nr cadastral Nr. topografic	Adresa	Observații / Referințe
A1.1		Loc. Teslui, Jud. Dolj, T9, P181, 182, 183	Nr. niveluri:1; S. construita la sol:65 mp;
A1.2		Loc. Teslui, Jud. Dolj, T9, P181, 182, 183	Nr. niveluri:1; S. construita la sol:42 mp;

B. Partea II. Proprietari și acte

Inscrieri privitoare la dreptul de proprietate și alte drepturi reale		Referințe
/		
Act Administrativ nr. TDP 602-15093, din 11/05/1994 emis de CJSDPAT DOLJ;		
B1	Intabulare, drept de PROPRIETATE, dobandit prin Reconstituire, cota actuala 1/1, cota initiala 1/1 1) BARONESCU CONSTANTIN , LIPSA CNP	A1
Act Normativ nr. Legea 7, din 13/03/1996 emis de PARLAMENTUL ROMÂNIEI;		
B2	Intabulare, drept de PROPRIETATE, dobandit prin Lege, cota actuala 1/1, cota initiala 1/1 1) BARONESCU CONSTANTIN , LIPSA CNP	A1.1, A1.2

C. Partea III. SARCINI .

Inscrieri privind dezmembramintele dreptului de proprietate, drepturi reale de garanție și sarcini	Referințe
NU SUNT	

Anexa Nr. 1 La Partea I

Teren

Nr cadastral	Suprafața (mp)*	Observații / Referințe
	1.185	

* Suprafața este determinată în planul de proiecție Stereo 70.



Date referitoare la teren

Crt	Categorie folosință	Intra vilan	Suprafața (mp)	Tarla	Parcelă	Nr. topo	Observații / Referințe
1	curți constructii	DA	1.185	9	181, 182, 183	-	

Date referitoare la construcții

Crt	Număr	Destinație construcție	Supraf. (mp)	Situație juridică	Observații / Referințe
A1.1		construcții de locuințe	65	Cu acte	Nr. niveluri:1; S. construita la sol:65 mp;
A1.2		construcții anexa	42	Cu acte	Nr. niveluri:1; S. construita la sol:42 mp;

Lungime Segmente

1) Valorile lungimilor segmentelor sunt obținute din proiecție în plan.

Punct început	X / Y	Punct sfârșit	X / Y	Lungime segment (** (m)
1	432.994,002 300.651,316	2	432.991,429 300.705,975	54.72
2	432.991,429 300.705,975	3	432.970,109 300.707,019	21.346
3	432.970,109 300.707,019	4	432.970,127 300.701,213	5.806

Punct început	X / Y	Punct sfârșit	X / Y	Lungime segment (** (m)
4	432.970,127 300.701,213	5	432.970,786 300.692,722	8.517
5	432.970,786 300.692,722	6	432.971,208 300.685,575	7.159
6	432.971,208 300.685,575	7	432.971,639 300.679,39	6.2
7	432.971,639 300.679,39	8	432.971,921 300.675,195	4.204
8	432.971,921 300.675,195	9	432.972,754 300.651,594	23.616
9	432.972,754 300.651,594	10	432.972,816 300.649,823	1.772
10	432.972,816 300.649,823	1	432.994,002 300.651,316	21.239

** Lungimile segmentelor sunt determinate în planul de proiecție Stereo 70 și sunt rotunjite la 1 milimetru.

*** Distanța dintre puncte este formată din segmente cumulate ce sunt mai mici decât valoarea 1 milimetru.

**DATE DESPRE IMOBILUL NR. 9070**

Oficiul de Cadastru și Publicitate Imobiliară DOLJ
Biroul de Cadastru și Publicitate Imobiliară Craiova

A. Partea I. Descrierea imobilului

TEREN Intravilan

Adresa: Loc. Teslui, Jud. Dolj, T8, P148

Nr. Crt	Nr cadastral Nr. topografic	Suprafața* (mp)	Observații / Referințe
A1		2.309	Sector cadastral:22 Teren neimprijmit;

Construcții

Crt	Nr cadastral Nr. topografic	Adresa	Observații / Referințe
A1.1		Loc. Teslui, Jud. Dolj, T8, P148	Nr. niveluri:1; S. construita la sol:65 mp;
A1.2		Loc. Teslui, Jud. Dolj, T8, P148	Nr. niveluri:1; S. construita la sol:26 mp;

B. Partea II. Proprietari și acte

Inscrieri privitoare la dreptul de proprietate și alte drepturi reale		Referințe
/		
Act Administrativ nr. ADV 1114, din 01/03/2023 emis de PRIMARIA TESLUI (Anexa nr. 1);		
B1	Inscrierea posesiei, drept de PROPRIETATE, dobandit prin Lege, cota actuala 1/1, cota initiala 1/1 1) REBEGEA NICOLETA	A1
Act Normativ nr. Legea 7, din 13/03/1996 emis de PARLAMENTUL ROMÂNIEI;		
B2	Intabulare, drept de PROPRIETATE, dobandit prin Lege, cota actuala 1/1, cota initiala 1/1 1) REBEGEA NICOLETA	A1.1, A1.2

C. Partea III. SARCINI .

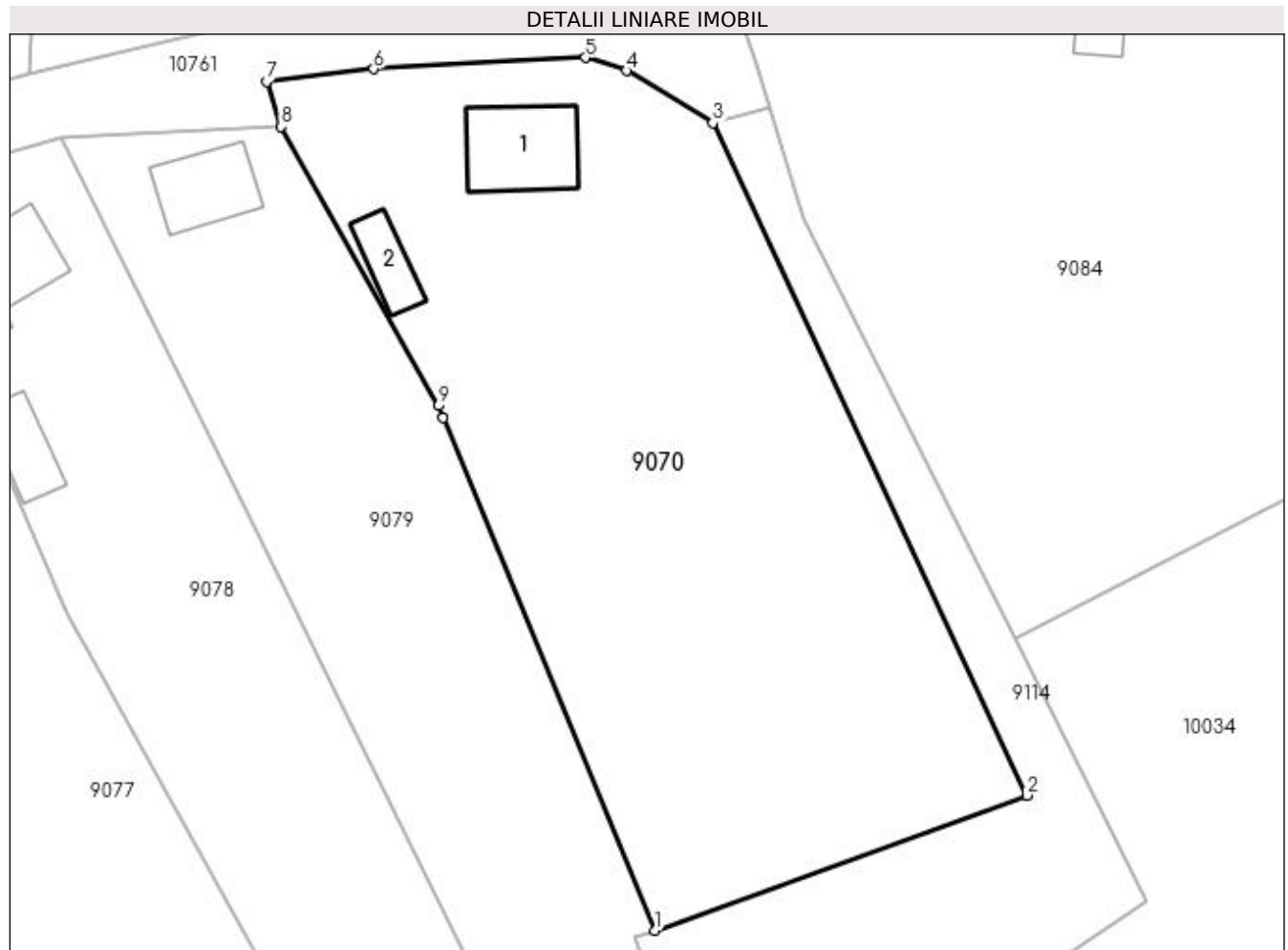
Inscrieri privind dezmembramintele dreptului de proprietate, drepturi reale de garanție și sarcini	Referințe
NU SUNT	

Anexa Nr. 1 La Partea I

Teren

Nr cadastral	Suprafața (mp)*	Observații / Referințe
	2.309	

* Suprafața este determinată în planul de proiecție Stereo 70.



Date referitoare la teren

Crt	Categorie folosință	Intra vilan	Suprafața (mp)	Tarla	Parcelă	Nr. topo	Observații / Referințe
1	curți constructii	DA	2.309	8	148	-	

Date referitoare la construcții

Crt	Număr	Destinație construcție	Supraf. (mp)	Situație juridică	Observații / Referințe
A1.1		construcții de locuințe	65	Cu acte	Nr. niveluri:1; S. construita la sol:65 mp;
A1.2		construcții anexa	26	Cu acte	Nr. niveluri:1; S. construita la sol:26 mp;

Lungime Segmente

1) Valorile lungimilor segmentelor sunt obținute din proiecție în plan.

Punct început	X / Y	Punct sfârșit	X / Y	Lungime segment (** (m)
1	433.210,546 300.687,189	2	433.241,614 300.698,45	33.046
2	433.241,614 300.698,45	3	433.215,402 300.754,451	61.832
3	433.215,402 300.754,451	4	433.208,196 300.758,807	8.42

Punct început	X / Y	Punct sfârșit	X / Y	Lungime segment (** (m)
4	433.208,196 300.758,807	5	433.204,769 300.759,897	3.596
5	433.204,769 300.759,897	6	433.187,132 300.758,952	17.662
6	433.187,132 300.758,952	7	433.178,199 300.757,912	8.993
7	433.178,199 300.757,912	8	433.179,415 300.754,152	3.952
8	433.179,415 300.754,152	9	433.192,546 300.730,9	26.704
9	433.192,546 300.730,9	10	433.192,944 300.729,932	1.047
10	433.192,944 300.729,932	1	433.210,546 300.687,189	46.225

** Lungimile segmentelor sunt determinate în planul de proiecție Stereo 70 și sunt rotunjite la 1 milimetru.

*** Distanța dintre puncte este formată din segmente cumulate ce sunt mai mici decât valoarea 1 milimetru.

**DATE DESPRE IMOBILUL NR. 9071**

Oficiul de Cadastru și Publicitate Imobiliară DOLJ
Biroul de Cadastru și Publicitate Imobiliară Craiova

A. Partea I. Descrierea imobilului

TEREN Intravilan

Adresa: Loc. Teslui, Jud. Dolj, T8, P175, 174

Nr. Crt	Nr cadastral Nr. topografic	Suprafața* (mp)	Observații / Referințe
A1		1.651	Sector cadastral:22 Teren imprejmuit;

Construcții

Crt	Nr cadastral Nr. topografic	Adresa	Observații / Referințe
A1.1		Loc. Teslui, Jud. Dolj, T8, P175, 174	Nr. niveluri:1; S. construita la sol:63 mp;
A1.2		Loc. Teslui, Jud. Dolj, T8, P175, 174	Nr. niveluri:1; S. construita la sol:31 mp;

B. Partea II. Proprietari și acte

Inscrieri privitoare la dreptul de proprietate și alte drepturi reale		Referințe
/		
Act Administrativ nr. TDP 601-15093, din 11/05/1994 emis de CJSDPAT DOLJ;		
B1	Intabulare, drept de PROPRIETATE, dobandit prin Reconstituire, cota actuala 1/1, cota initiala 1/1 1) STÎNGĂ ILIE, LIPSA CNP	A1
Act Normativ nr. Legea 7, din 13/03/1996 emis de PARLAMENTUL ROMÂNIEI;		
B2	Intabulare, drept de PROPRIETATE, dobandit prin Lege, cota actuala 1/1, cota initiala 1/1 1) STÎNGĂ ILIE, LIPSA CNP	A1.1, A1.2

C. Partea III. SARCINI .

Inscrieri privind dezmembramintele dreptului de proprietate, drepturi reale de garanție și sarcini	Referințe
NU SUNT	

Anexa Nr. 1 La Partea I

Teren

Nr cadastral	Suprafața (mp)*	Observații / Referințe
	1.651	

* Suprafața este determinată în planul de proiecție Stereo 70.



Date referitoare la teren

Crt	Categorie folosință	Intra vilan	Suprafața (mp)	Tarla	Parcelă	Nr. topo	Observații / Referințe
1	curți construcții	DA	468	8	175	-	
2	arabil	DA	1.183	8	174	-	

Date referitoare la construcții

Crt	Număr	Destinație construcție	Supraf. (mp)	Situație juridică	Observații / Referințe
A1.1		construcții de locuințe	63	Cu acte	Nr. niveluri:1; S. construita la sol:63 mp;
A1.2		construcții anexa	31	Cu acte	Nr. niveluri:1; S. construita la sol:31 mp;

Lungime Segmente

1) Valorile lungimilor segmentelor sunt obținute din proiecție în plan.

Punct început	X / Y	Punct sfârșit	X / Y	Lungime segment (** (m)
1	433.040,456 300.614,822	2	433.035,741 300.646,712	32.237
2	433.035,741 300.646,712	3	433.033,799 300.659,844	13.275

Punct început	X / Y	Punct sfârșit	X / Y	Lungime segment (** (m)
3	433.033,799 300.659,844	4	433.030,249 300.680,456	20.915
4	433.030,249 300.680,456	5	433.029,544 300.684,554	4.158
5	433.029,544 300.684,554	6	433.025,318 300.705,557	21.424
6	433.025,318 300.705,557	7	433.007,64 300.706,35	17.696
7	433.007,64 300.706,35	8	433.012,0 300.684,816	21.971
8	433.012,0 300.684,816	9	433.013,026 300.678,685	6.216
9	433.013,026 300.678,685	10	433.017,209 300.653,702	25.331
10	433.017,209 300.653,702	11	433.018,785 300.640,547	13.249
11	433.018,785 300.640,547	12	433.019,017 300.638,606	1.955
12	433.019,017 300.638,606	13	433.020,374 300.613,383	25.259
13	433.020,374 300.613,383	1	433.040,456 300.614,822	20.133

** Lungimile segmentelor sunt determinate în planul de proiecție Stereo 70 și sunt rotunjite la 1 milimetru.

*** Distanța dintre puncte este formată din segmente cumulate ce sunt mai mici decât valoarea 1 milimetru.

**DATE DESPRE IMOBILUL NR. 9072**

Oficiul de Cadastru și Publicitate Imobiliară DOLJ
Biroul de Cadastru și Publicitate Imobiliară Craiova

A. Partea I. Descrierea imobilului

TEREN Intravilan

Adresa: Loc. Teslui, Jud. Dolj, T8, P172, 173

Nr. Crt	Nr cadastral Nr. topografic	Suprafața* (mp)	Observații / Referințe
A1		3.222	Sector cadastral:22 Teren imprejmuit;

Construcții

Crt	Nr cadastral Nr. topografic	Adresa	Observații / Referințe
A1.1		Loc. Teslui, Jud. Dolj, T8, P172, 173	Nr. niveluri:1; S. construita la sol:83 mp;
A1.2		Loc. Teslui, Jud. Dolj, T8, P172, 173	Nr. niveluri:1; S. construita la sol:13 mp;

B. Partea II. Proprietari și acte

Inscrieri privitoare la dreptul de proprietate și alte drepturi reale		Referințe
/		
Act Administrativ nr. TDP 615-15093, din 11/09/1995 emis de CJSDPAT DOLJ;		
B1	Intabulare, drept de PROPRIETATE, dobandit prin Reconstituire, cota actuala 1/1, cota initiala 1/1 1) COTEANU NICULINA, LIPSA CNP	A1
Act Normativ nr. Legea 7, din 13/03/1996 emis de PARLAMENTUL ROMÂNIEI;		
B2	Intabulare, drept de PROPRIETATE, dobandit prin Lege, cota actuala 1/1, cota initiala 1/1 1) COTEANU NICULINA, LIPSA CNP	A1.1, A1.2

C. Partea III. SARCINI .

Inscrieri privind dezmembramintele dreptului de proprietate, drepturi reale de garanție și sarcini	Referințe
NU SUNT	

Anexa Nr. 1 La Partea I

Teren

Nr cadastral	Suprafața (mp)*	Observații / Referințe
	3.222	

* Suprafața este determinată în planul de proiecție Stereo 70.



Date referitoare la teren

Crt	Categorie folosință	Intra vilan	Suprafața (mp)	Tarla	Parcelă	Nr. topo	Observații / Referințe
1	curți constructii	DA	1.088	8	172	-	
2	arabil	DA	2.134	8	173	-	

Date referitoare la construcții

Crt	Număr	Destinație construcție	Supraf. (mp)	Situație juridică	Observații / Referințe
A1.1		construcții de locuințe	83	Cu acte	Nr. niveluri:1; S. construita la sol:83 mp;
A1.2		construcții anexa	13	Cu acte	Nr. niveluri:1; S. construita la sol:13 mp;

Lungime Segmente

1) Valorile lungimilor segmentelor sunt obținute din proiecție în plan.

Punct început	X / Y	Punct sfârșit	X / Y	Lungime segment (** (m)
1	433.051,79 300.692,318	2	433.053,187 300.708,548	16.29
2	433.053,187 300.708,548	3	433.044,708 300.706,772	8.663

Punct început	X / Y	Punct sfârşit	X / Y	Lungime segment (** (m)
3	433.044,708 300.706,772	4	433.025,318 300.705,557	19.428
4	433.025,318 300.705,557	5	433.029,544 300.684,554	21.424
5	433.029,544 300.684,554	6	433.030,249 300.680,456	4.158
6	433.030,249 300.680,456	7	433.033,799 300.659,844	20.915
7	433.033,799 300.659,844	8	433.035,741 300.646,712	13.275
8	433.035,741 300.646,712	9	433.040,456 300.614,822	32.237
9	433.040,456 300.614,822	10	433.044,8 300.585,439	29.702
10	433.044,8 300.585,439	11	433.049,528 300.586,239	4.795
11	433.049,528 300.586,239	12	433.072,38 300.597,573	25.508
12	433.072,38 300.597,573	13	433.066,422 300.635,955	38.842
13	433.066,422 300.635,955	14	433.062,772 300.654,452	18.854
14	433.062,772 300.654,452	15	433.059,853 300.669,251	15.084
15	433.059,853 300.669,251	1	433.051,79 300.692,318	24.436

** Lungimile segmentelor sunt determinate în planul de proiecţie Stereo 70 şi sunt rotunjite la 1 milimetru.

*** Distanţa dintre puncte este formată din segmente cumulate ce sunt mai mici decât valoarea 1 milimetru.

**DATE DESPRE IMOBILUL NR. 9073**

Oficiul de Cadastru și Publicitate Imobiliară DOLJ
Biroul de Cadastru și Publicitate Imobiliară Craiova

A. Partea I. Descrierea imobilului

TEREN Intravilan

Adresa: Loc. Teslui, Jud. Dolj, T8, P169, 170

Nr. Crt	Nr cadastral Nr. topografic	Suprafața* (mp)	Observații / Referințe
A1		1.807	Sector cadastral:22 Teren imprejmuit;

Construcții

Crt	Nr cadastral Nr. topografic	Adresa	Observații / Referințe
A1.1		Loc. Teslui, Jud. Dolj, T8, P169, 170	Nr. niveluri:1; S. construita la sol:104 mp;

B. Partea II. Proprietari și acte

Inscrieri privitoare la dreptul de proprietate și alte drepturi reale	Referințe
/	
Act Administrativ nr. TDP 819 15011, din 31/01/1995 emis de CJSDPAT DOLJ;	
B1	A1
Intabulare, drept de PROPRIETATE, dobandit prin Reconstituire, cota actuala 1/1, cota initiala 1/1 1) BOTOG VERGICA , LIPSA CNP	
Act Normativ nr. Legea 7, din 13/03/1996 emis de PARLAMENTUL ROMÂNIEI;	
B2	A1.1
Intabulare, drept de PROPRIETATE, dobandit prin Lege, cota actuala 1/1, cota initiala 1/1 1) BOTOG VERGICA , LIPSA CNP	

C. Partea III. SARCINI .

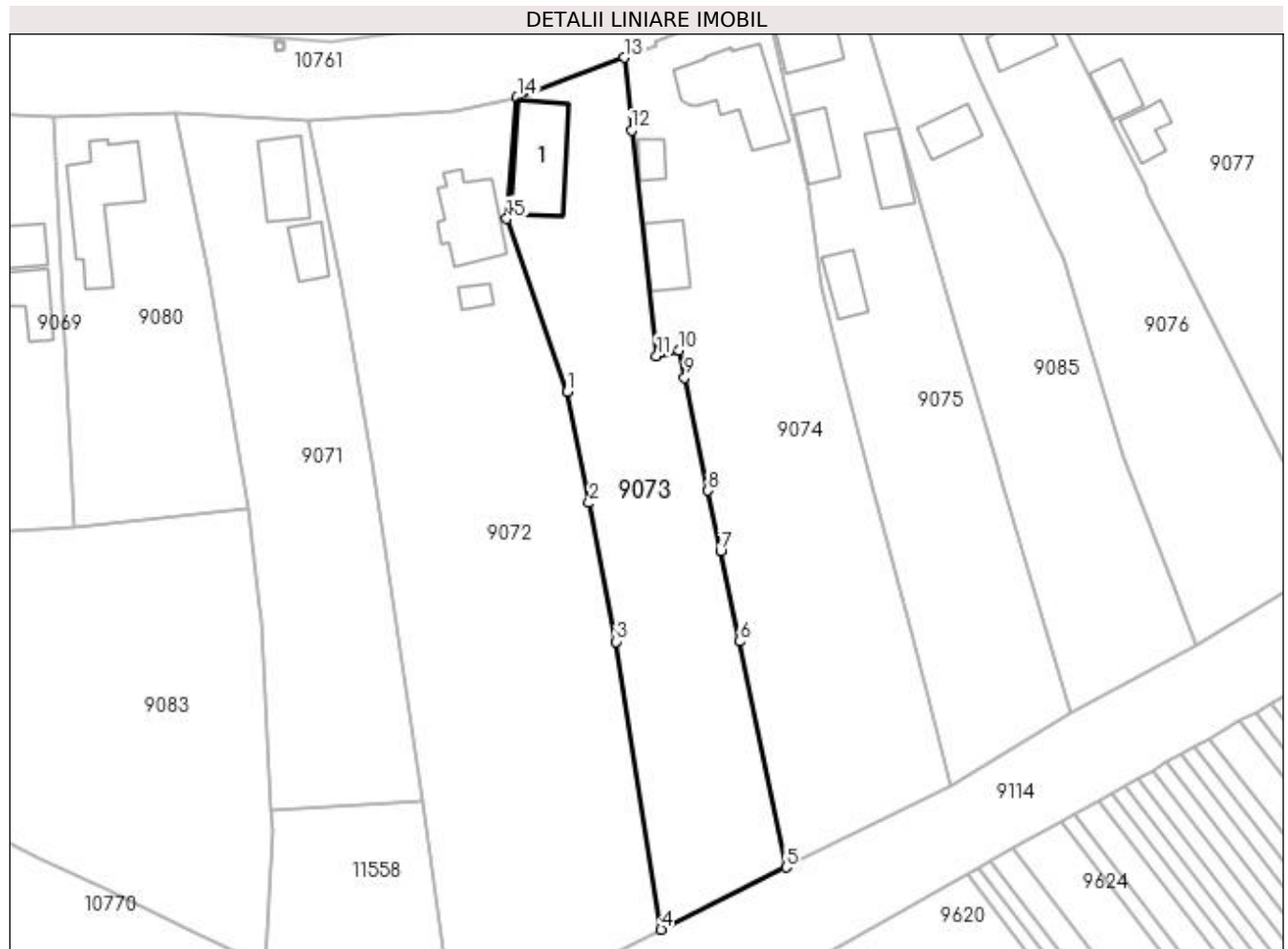
Inscrieri privind dezmembramintele dreptului de proprietate, drepturi reale de garanție și sarcini	Referințe
NU SUNT	

Anexa Nr. 1 La Partea I

Teren

Nr cadastral	Suprafața (mp)*	Observații / Referințe
	1.807	

* Suprafața este determinată în planul de proiecție Stereo 70.



Date referitoare la teren

Crt	Categorie folosință	Intra vilan	Suprafața (mp)	Tarla	Parcelă	Nr. topo	Observații / Referințe
1	curți constructii	DA	900	8	169	-	
2	arabil	DA	907	8	170	-	

Date referitoare la construcții

Crt	Număr	Destinație construcție	Supraf. (mp)	Situație juridică	Observații / Referințe
A1.1		construcții de locuinte	104	Cu acte	Nr. niveluri:1; S. construita la sol:104 mp;

Lungime Segmente

1) Valorile lungimilor segmentelor sunt obținute din proiecție în plan.

Punct început	X / Y	Punct sfârșit	X / Y	Lungime segment (** (m)
1	433.059,853 300.669,251	2	433.062,772 300.654,452	15.084
2	433.062,772 300.654,452	3	433.066,422 300.635,955	18.854
3	433.066,422 300.635,955	4	433.072,38 300.597,573	38.842

Punct început	X / Y	Punct sfârșit	X / Y	Lungime segment (** (m)
4	433.072,38 300.597,573	5	433.089,074 300.605,853	18.635
5	433.089,074 300.605,853	6	433.082,832 300.635,974	30.761
6	433.082,832 300.635,974	7	433.080,332 300.648,038	12.32
7	433.080,332 300.648,038	8	433.078,664 300.656,086	8.219
8	433.078,664 300.656,086	9	433.075,538 300.671,17	15.405
9	433.075,538 300.671,17	10	433.074,783 300.674,812	3.719
10	433.074,783 300.674,812	11	433.071,797 300.674,066	3.078
11	433.071,797 300.674,066	12	433.068,475 300.704,169	30.286
12	433.068,475 300.704,169	13	433.067,444 300.713,83	9.716
13	433.067,444 300.713,83	14	433.053,187 300.708,548	15.204
14	433.053,187 300.708,548	15	433.051,79 300.692,318	16.29
15	433.051,79 300.692,318	1	433.059,853 300.669,251	24.436

** Lungimile segmentelor sunt determinate în planul de proiecție Stereo 70 și sunt rotunjite la 1 milimetru.

*** Distanța dintre puncte este formată din segmente cumulate ce sunt mai mici decât valoarea 1 milimetru.

**DATE DESPRE IMOBILUL NR. 9074**

Oficiul de Cadastru și Publicitate Imobiliară DOLJ
Biroul de Cadastru și Publicitate Imobiliară Craiova

A. Partea I. Descrierea imobilului

TEREN Intravilan

Adresa: Loc. Teslui, Jud. Dolj, T11, P165, 166, 167, 168

Nr. Crt	Nr cadastral Nr. topografic	Suprafața* (mp)	Observații / Referințe
A1		2.411	Sector cadastral:22 Teren imprejmuit;

Construcții

Crt	Nr cadastral Nr. topografic	Adresa	Observații / Referințe
A1.1		Loc. Teslui, Jud. Dolj, T11, P165, 166, 167, 168	Nr. niveluri:1; S. construita la sol:115 mp;
A1.2		Loc. Teslui, Jud. Dolj, T11, P165, 166, 167, 168	Nr. niveluri:1; S. construita la sol:19 mp;
A1.3		Loc. Teslui, Jud. Dolj, T11, P165, 166, 167, 168	Nr. niveluri:1; S. construita la sol:47 mp;

B. Partea II. Proprietari și acte

Inscrieri privitoare la dreptul de proprietate și alte drepturi reale		Referințe
/		
Act Administrativ nr. TDP 1048-48563, din 29/03/1995 emis de CJSDPAT DOLJ;		
B1	Intabulare, drept de PROPRIETATE, dobandit prin Reconstituire, cota actuala 1/1, cota initiala 1/1 1) BĂDAN MARIN , LIPSA CNP	A1
Act Normativ nr. Legea 7, din 13/03/1996 emis de PARLAMENTUL ROMÂNIEI;		
B2	Intabulare, drept de PROPRIETATE, dobandit prin Lege, cota actuala 1/1, cota initiala 1/1 1) BĂDAN MARIN , LIPSA CNP	A1.1, A1.2, A1.3

C. Partea III. SARCINI .

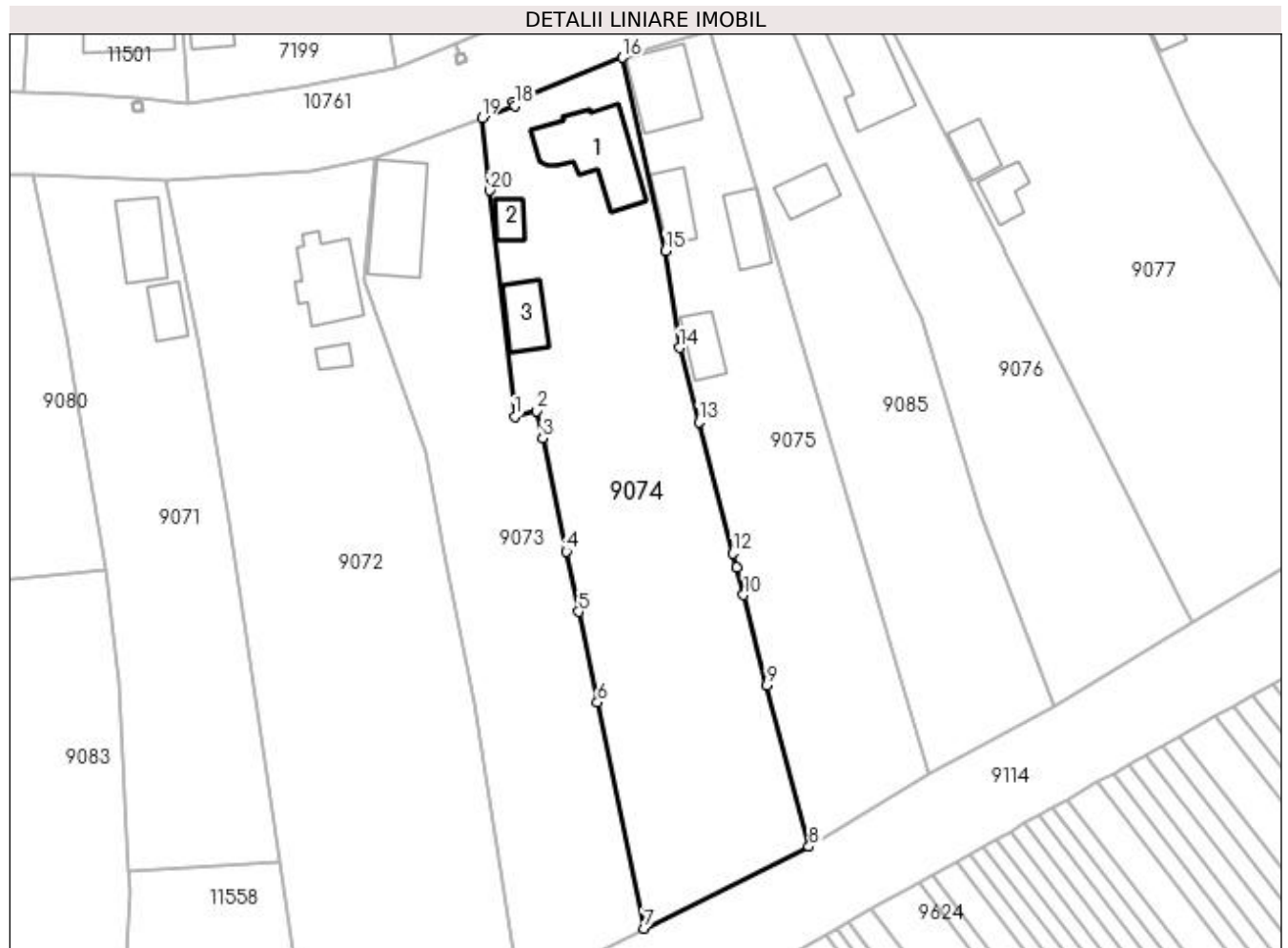
Inscrieri privind dezmembramintele dreptului de proprietate, drepturi reale de garanție și sarcini	Referințe
NU SUNT	

Anexa Nr. 1 La Partea I

Teren

Nr cadastral	Suprafața (mp)*	Observații / Referințe
	2.411	

* Suprafața este determinată în planul de proiecție Stereo 70.



Date referitoare la teren

Crt	Categorie folosință	Intravilan	Suprafața (mp)	Tarla	Parcelă	Nr. topo	Observații / Referințe
1	curți construcții	DA	1.015	11	165	-	
2	vie	DA	506	11	166	-	
3	arabil	DA	275	11	167	-	
4	arabil	DA	615	11	168	-	

Date referitoare la construcții

Crt	Număr	Destinație construcție	Supraf. (mp)	Situație juridică	Observații / Referințe
A1.1		construcții de locuințe	115	Cu acte	Nr. niveluri:1; S. construita la sol:115 mp;
A1.2		construcții anexa	19	Cu acte	Nr. niveluri:1; S. construita la sol:19 mp;
A1.3		construcții anexa	47	Cu acte	Nr. niveluri:1; S. construita la sol:47 mp;

Lungime Segmente

1) Valorile lungimilor segmentelor sunt obținute din proiecție în plan.

Punct început	X / Y	Punct sfârșit	X / Y	Lungime segment (** (m)

Punct început	X / Y	Punct sfârşit	X / Y	Lungime segment (** (m)
1	433.071,797 300.674,066	2	433.074,783 300.674,812	3.078
2	433.074,783 300.674,812	3	433.075,538 300.671,17	3.719
3	433.075,538 300.671,17	4	433.078,664 300.656,086	15.405
4	433.078,664 300.656,086	5	433.080,332 300.648,038	8.219
5	433.080,332 300.648,038	6	433.082,832 300.635,974	12.32
6	433.082,832 300.635,974	7	433.089,074 300.605,853	30.761
7	433.089,074 300.605,853	8	433.111,058 300.616,756	24.539
8	433.111,058 300.616,756	9	433.105,461 300.638,3	22.259
9	433.105,461 300.638,3	10	433.102,342 300.650,301	12.4
10	433.102,342 300.650,301	11	433.101,39 300.653,968	3.789
11	433.101,39 300.653,968	12	433.100,908 300.655,821	1.915
12	433.100,908 300.655,821	13	433.096,364 300.673,311	18.071
13	433.096,364 300.673,311	14	433.093,791 300.683,213	10.231
14	433.093,791 300.683,213	15	433.091,953 300.696,144	13.061
15	433.091,953 300.696,144	16	433.086,208 300.721,883	26.372
16	433.086,208 300.721,883	17	433.071,65 300.715,885	15.745
17	433.071,65 300.715,885	18	433.071,805 300.715,487	0.427
18	433.071,805 300.715,487	19	433.067,444 300.713,83	4.665
19	433.067,444 300.713,83	20	433.068,475 300.704,169	9.716
20	433.068,475 300.704,169	1	433.071,797 300.674,066	30.286

** Lungimile segmentelor sunt determinate în planul de proiecție Stereo 70 și sunt rotunjite la 1 milimetru.

*** Distanța dintre puncte este formată din segmente cumulate ce sunt mai mici decât valoarea 1 milimetru.

**DATE DESPRE IMOBILUL NR. 9075**

Oficiul de Cadastru și Publicitate Imobiliară DOLJ
Biroul de Cadastru și Publicitate Imobiliară Craiova

A. Partea I. Descrierea imobilului

TEREN Intravilan

Adresa: Loc. Teslui, Jud. Dolj, T8, P163, 164

Nr. Crt	Nr cadastral Nr. topografic	Suprafața* (mp)	Observații / Referințe
A1		1.655	Sector cadastral:22 Teren imprejmuit;

Construcții

Crt	Nr cadastral Nr. topografic	Adresa	Observații / Referințe
A1.1		Loc. Teslui, Jud. Dolj, T8, P163, 164	Nr. niveluri:1; S. construita la sol:83 mp;
A1.2		Loc. Teslui, Jud. Dolj, T8, P163, 164	Nr. niveluri:1; S. construita la sol:41 mp;
A1.3		Loc. Teslui, Jud. Dolj, T8, P163, 164	Nr. niveluri:1; S. construita la sol:46 mp;
A1.4		Loc. Teslui, Jud. Dolj, T8, P163, 164	Nr. niveluri:1; S. construita la sol:36 mp;

B. Partea II. Proprietari și acte

Inscrieri privitoare la dreptul de proprietate și alte drepturi reale	Referințe
/	
Act Notarial nr. CM 70, din 29/06/2012 emis de BNP Cernat Paulina (, Cernat Costin Șerban și Mitru Radian);	
B1	Intabulare, drept de PROPRIETATE, dobândit prin Succesiune, cota actuala 1/1, cota initiala 1/1 1) MARICA IONEL
Act Normativ nr. Legea 7, din 13/03/1996 emis de PARLAMENTUL ROMÂNIEI;	
B2	Intabulare, drept de PROPRIETATE, dobândit prin Lege, cota actuala 1/1, cota initiala 1/1 1) MARICA IONEL

C. Partea III. SARCINI .

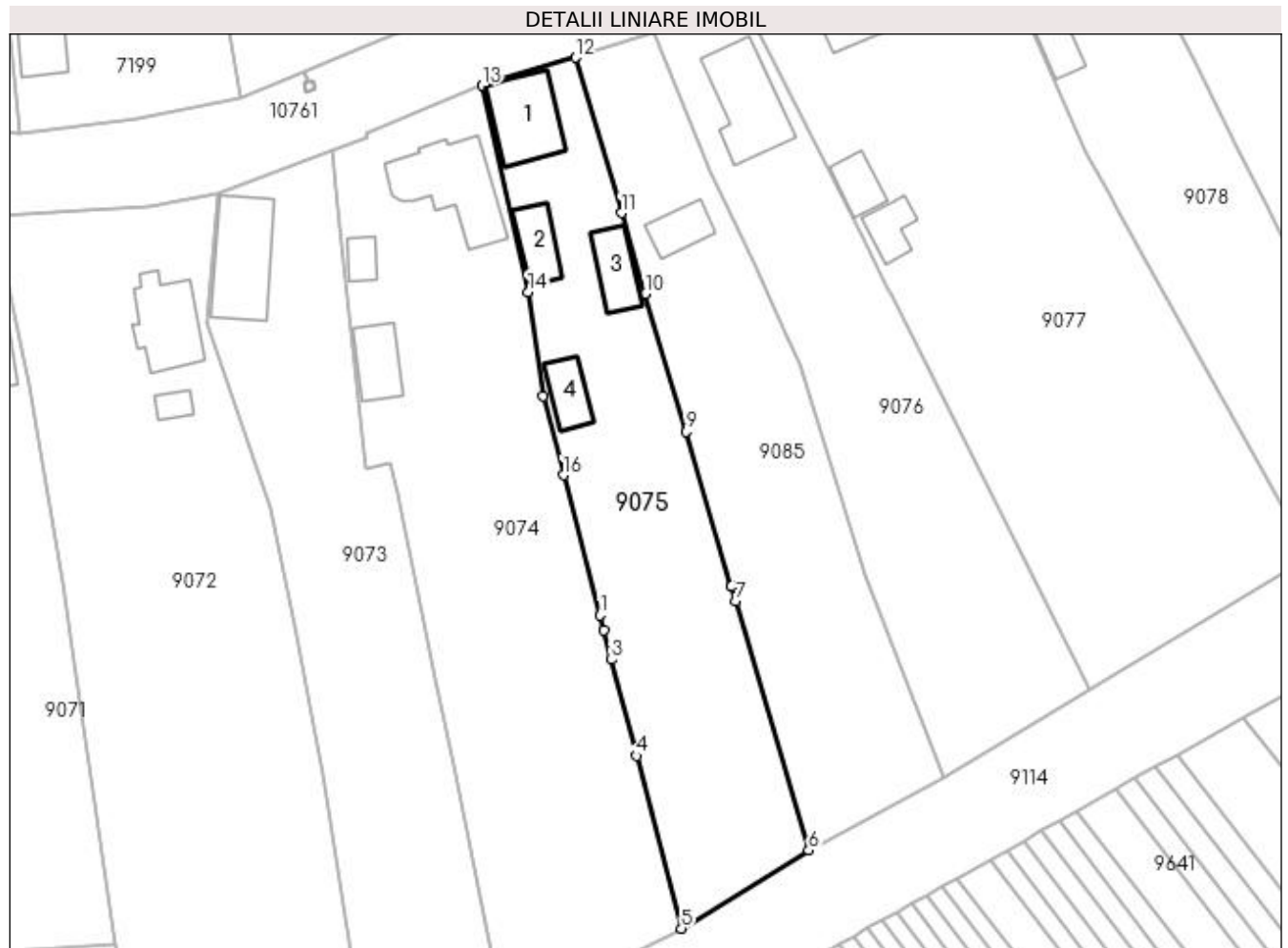
Inscrieri privind dezmembramintele dreptului de proprietate, drepturi reale de garanție și sarcini	Referințe
NU SUNT	

Anexa Nr. 1 La Partea I

Teren

Nr cadastral	Suprafața (mp)*	Observații / Referințe
	1.655	

* Suprafața este determinată în planul de proiecție Stereo 70.



Date referitoare la teren

Crt	Categorie folosință	Intravilan	Suprafața (mp)	Tarla	Parcelă	Nr. topo	Observații / Referințe
1	curți constructii	DA	1.024	8	163	-	
2	arabil	DA	631	8	164	-	

Date referitoare la construcții

Crt	Număr	Destinație construcție	Supraf. (mp)	Situație juridică	Observații / Referințe
A1.1		construcții de locuințe	83	Cu acte	Nr. niveluri:1; S. construita la sol:83 mp;
A1.2		construcții anexa	41	Cu acte	Nr. niveluri:1; S. construita la sol:41 mp;
A1.3		construcții anexa	46	Cu acte	Nr. niveluri:1; S. construita la sol:46 mp;
A1.4		construcții anexa	36	Cu acte	Nr. niveluri:1; S. construita la sol:36 mp;

Lungime Segmente

1) Valorile lungimilor segmentelor sunt obținute din proiecție în plan.

Punct început	X / Y	Punct sfârșit	X / Y	Lungime segment (** (m)
1	433.100,908 300.655,821	2	433.101,39 300.653,968	1.915

Punct început	X / Y	Punct sfârșit	X / Y	Lungime segment (** (m)
2	433.101,39 300.653,968	3	433.102,342 300.650,301	3.789
3	433.102,342 300.650,301	4	433.105,461 300.638,3	12.4
4	433.105,461 300.638,3	5	433.111,058 300.616,756	22.259
5	433.111,058 300.616,756	6	433.126,965 300.626,507	18.658
6	433.126,965 300.626,507	7	433.117,858 300.657,564	32.365
7	433.117,858 300.657,564	8	433.117,318 300.659,404	1.918
8	433.117,318 300.659,404	9	433.111,654 300.678,718	20.127
9	433.111,654 300.678,718	10	433.106,571 300.695,901	17.919
10	433.106,571 300.695,901	11	433.103,586 300.705,993	10.524
11	433.103,586 300.705,993	12	433.097,849 300.725,385	20.223
12	433.097,849 300.725,385	13	433.086,208 300.721,883	12.156
13	433.086,208 300.721,883	14	433.091,953 300.696,144	26.372
14	433.091,953 300.696,144	15	433.093,791 300.683,213	13.061
15	433.093,791 300.683,213	16	433.096,364 300.673,311	10.231
16	433.096,364 300.673,311	1	433.100,908 300.655,821	18.071

** Lungimile segmentelor sunt determinate în planul de proiecție Stereo 70 și sunt rotunjite la 1 milimetru.

*** Distanța dintre puncte este formată din segmente cumulate ce sunt mai mici decât valoarea 1 milimetru.

**DATE DESPRE IMOBILUL NR. 9076**

Oficiul de Cadastru și Publicitate Imobiliară DOLJ
Biroul de Cadastru și Publicitate Imobiliară Craiova

A. Partea I. Descrierea imobilului

TEREN Intravilan

Adresa: Loc. Teslui, Jud. Dolj, T8, P157, 158, 158/1

Nr. Crt	Nr cadastral Nr. topografic	Suprafața* (mp)	Observații / Referințe
A1		1.557	Sector cadastral:22 Teren imprejmuit;

Construcții

Crt	Nr cadastral Nr. topografic	Adresa	Observații / Referințe
A1.1		Loc. Teslui, Jud. Dolj, T8, P157, 158, 158/1	Nr. niveluri:1; S. construita la sol:101 mp;

B. Partea II. Proprietari și acte

Inscrieri privitoare la dreptul de proprietate și alte drepturi reale		Referințe
/		
Act Administrativ nr. TDP 270-2192, din 14/12/1993 emis de CJSDPAT DOLJ;		
B1	Intabulare, drept de PROPRIETATE, dobandit prin Reconstituire, cota actuala 1/1, cota initiala 1/1 1) VLAD ANICA, LIPSA CNP	A1
Act Normativ nr. Legea 7, din 13/03/1996 emis de PARLAMENTUL ROMÂNIEI;		
B2	Intabulare, drept de PROPRIETATE, dobandit prin Lege, cota actuala 1/1, cota initiala 1/1 1) VLAD ANICA, LIPSA CNP	A1.1

C. Partea III. SARCINI .

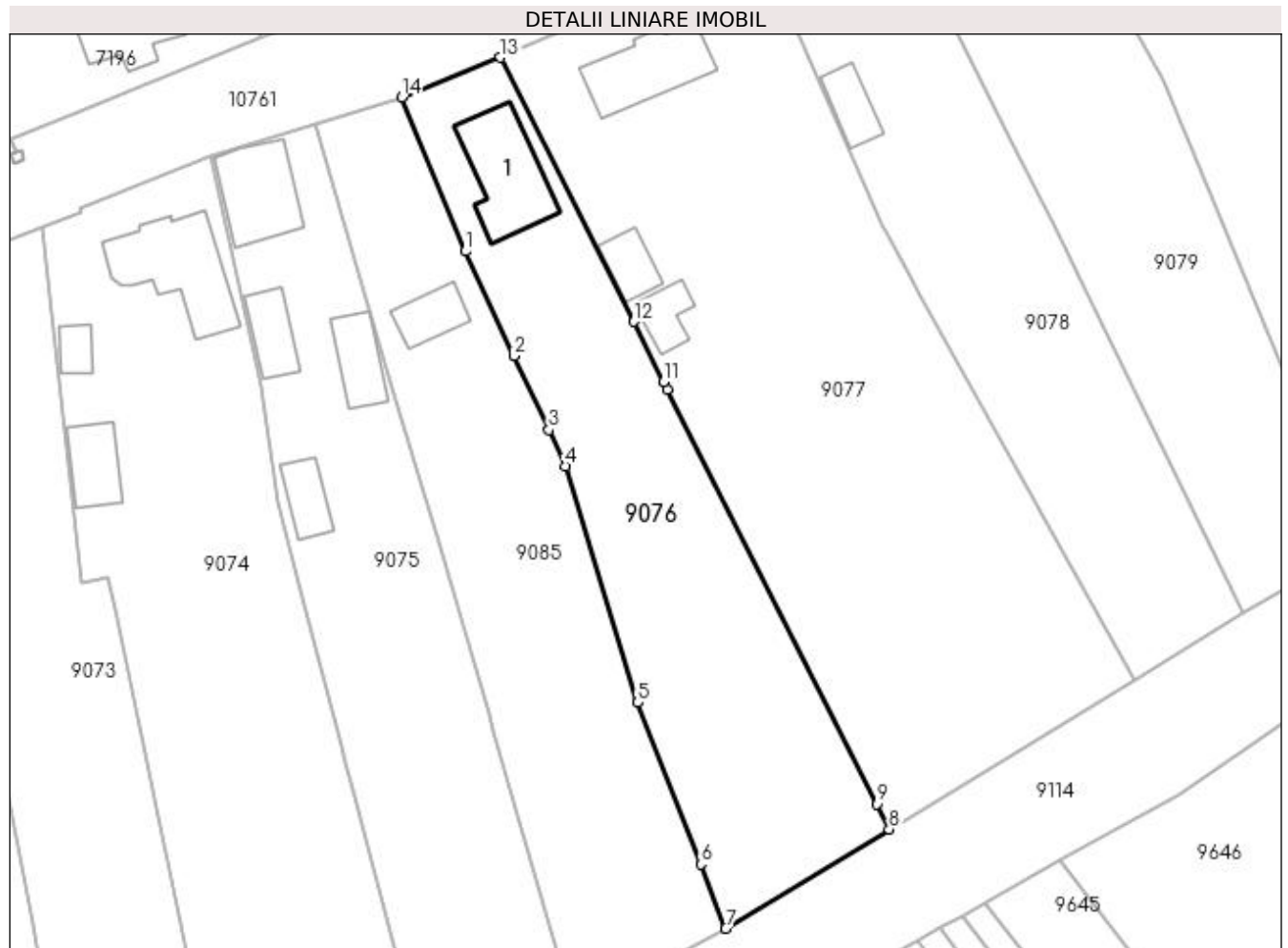
Inscrieri privind dezmembramintele dreptului de proprietate, drepturi reale de garanție și sarcini	Referințe
NU SUNT	

Anexa Nr. 1 La Partea I

Teren

Nr cadastral	Suprafața (mp)*	Observații / Referințe
	1.557	

* Suprafața este determinată în planul de proiecție Stereo 70.



Date referitoare la teren

Crt	Categorie folosință	Intravilan	Suprafața (mp)	Tarla	Parcelă	Nr. topo	Observații / Referințe
1	curți construcții	DA	539	8	157	-	
2	arabil	DA	904	8	158	-	
3	arabil	DA	114	8	158/1	-	

Date referitoare la construcții

Crt	Număr	Destinație construcție	Supraf. (mp)	Situație juridică	Observații / Referințe
A1.1		construcții anexa	101	Cu acte	Nr. niveluri:1; S. construita la sol:101 mp;

Lungime Segmente

1) Valorile lungimilor segmentelor sunt obținute din proiecție în plan.

Punct început	X / Y	Punct sfârșit	X / Y	Lungime segment (** (m)
1	433.114,757 300.711,191	2	433.120,208 300.699,509	12.891
2	433.120,208 300.699,509	3	433.124,061 300.691,251	9.113

Punct început	X / Y	Punct sfârșit	X / Y	Lungime segment (** (m)
3	433.124,061 300.691,251	4	433.125,955 300.687,191	4.48
4	433.125,955 300.687,191	5	433.134,018 300.660,763	27.631
5	433.134,018 300.660,763	6	433.141,056 300.642,7	19.386
6	433.141,056 300.642,7	7	433.143,86 300.635,504	7.723
7	433.143,86 300.635,504	8	433.162,135 300.646,606	21.383
8	433.162,135 300.646,606	9	433.160,721 300.649,411	3.141
9	433.160,721 300.649,411	10	433.137,342 300.695,783	51.932
10	433.137,342 300.695,783	11	433.136,918 300.696,624	0.942
11	433.136,918 300.696,624	12	433.133,538 300.703,327	7.507
12	433.133,538 300.703,327	13	433.118,653 300.732,851	33.064
13	433.118,653 300.732,851	14	433.107,613 300.728,405	11.902
14	433.107,613 300.728,405	1	433.114,757 300.711,191	18.638

** Lungimile segmentelor sunt determinate în planul de proiecție Stereo 70 și sunt rotunjite la 1 milimetru.

*** Distanța dintre puncte este formată din segmente cumulate ce sunt mai mici decât valoarea 1 milimetru.

**DATE DESPRE IMOBILUL NR. 9077**

Oficiul de Cadastru și Publicitate Imobiliară DOLJ
Biroul de Cadastru și Publicitate Imobiliară Craiova

A. Partea I. Descrierea imobilului

TEREN Intravilan

Adresa: Loc. Teslui, Jud. Dolj, T8, P154, 155, 156

Nr. Crt	Nr cadastral Nr. topografic	Suprafața* (mp)	Observații / Referințe
A1		2.908	Sector cadastral:22 Teren imprejmuit;

Construcții

Crt	Nr cadastral Nr. topografic	Adresa	Observații / Referințe
A1.1		Loc. Teslui, Jud. Dolj, T8, P154, 155, 156	Nr. niveluri:1; S. construita la sol:88 mp;
A1.2		Loc. Teslui, Jud. Dolj, T8, P154, 155, 156	Nr. niveluri:1; S. construita la sol:32 mp;
A1.3		Loc. Teslui, Jud. Dolj, T8, P154, 155, 156	Nr. niveluri:1; S. construita la sol:32 mp;

B. Partea II. Proprietari și acte

Inscrieri privitoare la dreptul de proprietate și alte drepturi reale		Referințe
/		
Act Administrativ nr. TDP 267-2192, din 13/12/1993 emis de CJSDPAT DOLJ;		
B1	Intabulare, drept de PROPRIETATE, dobandit prin Reconstituire, cota actuala 1/1, cota initiala 1/1 1) MINCĂ MISU, LIPSA CNP	A1
Act Normativ nr. Legea 7, din 13/03/1996 emis de PARLAMENTUL ROMÂNIEI;		
B2	Intabulare, drept de PROPRIETATE, dobandit prin Lege, cota actuala 1/1, cota initiala 1/1 1) MINCĂ MISU, LIPSA CNP	A1.1, A1.2, A1.3

C. Partea III. SARCINI .

Inscrieri privind dezmembramintele dreptului de proprietate, drepturi reale de garanție și sarcini	Referințe
NU SUNT	

Anexa Nr. 1 La Partea I

Teren

Nr cadastral	Suprafața (mp)*	Observații / Referințe
	2.908	

* Suprafața este determinată în planul de proiecție Stereo 70.



Date referitoare la teren

Crt	Categorie folosință	Intra vilan	Suprafața (mp)	Tarla	Parcelă	Nr. topo	Observații / Referințe
1	curți construcții	DA	1.055	8	154	-	
2	arabil	DA	224	8	155	-	
3	arabil	DA	1.629	8	156	-	

Date referitoare la construcții

Crt	Număr	Destinație construcție	Supraf. (mp)	Situație juridică	Observații / Referințe
A1.1		construcții de locuințe	88	Cu acte	Nr. niveluri:1; S. construita la sol:88 mp;
A1.2		construcții anexa	32	Cu acte	Nr. niveluri:1; S. construita la sol:32 mp;
A1.3		construcții anexa	32	Cu acte	Nr. niveluri:1; S. construita la sol:32 mp;

Lungime Segmente

1) Valorile lungimilor segmentelor sunt obținute din proiecție în plan.

Punct început	X / Y	Punct sfârșit	X / Y	Lungime segment (** (m)
1	433.164,625 300.708,104	2	433.161,906 300.713,009	5.608

Punct început	X / Y	Punct sfârșit	X / Y	Lungime segment (** (m)
2	433.161,906 300.713,009	3	433.161,343 300.714,026	1.162
3	433.161,343 300.714,026	4	433.147,437 300.746,252	35.098
4	433.147,437 300.746,252	5	433.143,162 300.743,623	5.019
5	433.143,162 300.743,623	6	433.118,653 300.732,851	26.772
6	433.118,653 300.732,851	7	433.133,538 300.703,327	33.064
7	433.133,538 300.703,327	8	433.136,918 300.696,624	7.507
8	433.136,918 300.696,624	9	433.137,342 300.695,783	0.942
9	433.137,342 300.695,783	10	433.160,721 300.649,411	51.932
10	433.160,721 300.649,411	11	433.162,135 300.646,606	3.141
11	433.162,135 300.646,606	12	433.189,5 300.663,23	32.019
12	433.189,5 300.663,23	13	433.165,569 300.706,402	49.361
13	433.165,569 300.706,402	1	433.164,625 300.708,104	1.946

** Lungimile segmentelor sunt determinate în planul de proiecție Stereo 70 și sunt rotunjite la 1 milimetru.

*** Distanța dintre puncte este formată din segmente cumulate ce sunt mai mici decât valoarea 1 milimetru.

**DATE DESPRE IMOBILUL NR. 9078**

Oficiul de Cadastru și Publicitate Imobiliară DOLJ
Biroul de Cadastru și Publicitate Imobiliară Craiova

A. Partea I. Descrierea imobilului

TEREN Intravilan

Adresa: Loc. Teslui, Jud. Dolj, T8, P152, 153

Nr. Crt	Nr cadastral Nr. topografic	Suprafața* (mp)	Observații / Referințe
A1		1.485	Sector cadastral:22 Teren imprejmuit;

Construcții

Crt	Nr cadastral Nr. topografic	Adresa	Observații / Referințe
A1.1		Loc. Teslui, Jud. Dolj, T8, P152, 153	Nr. niveluri:1; S. construita la sol:80 mp;
A1.2		Loc. Teslui, Jud. Dolj, T8, P152, 153	Nr. niveluri:1; S. construita la sol:34 mp;

B. Partea II. Proprietari și acte

Inscrieri privitoare la dreptul de proprietate și alte drepturi reale		Referințe
/		
Act Administrativ nr. TDP 655-15093, din 26/09/1995 emis de CJSDPAT DOLJ;		
B1	Intabulare, drept de PROPRIETATE, dobandit prin Reconstituire, cota actuala 1/1, cota initiala 1/1 1) TUDORACHE ILIE, LIPSA CNP	A1
Act Normativ nr. Legea 7, din 13/03/1996 emis de PARLAMENTUL ROMÂNIEI;		
B2	Intabulare, drept de PROPRIETATE, dobandit prin Lege, cota actuala 1/1, cota initiala 1/1 1) TUDORACHE ILIE, LIPSA CNP	A1.1, A1.2

C. Partea III. SARCINI .

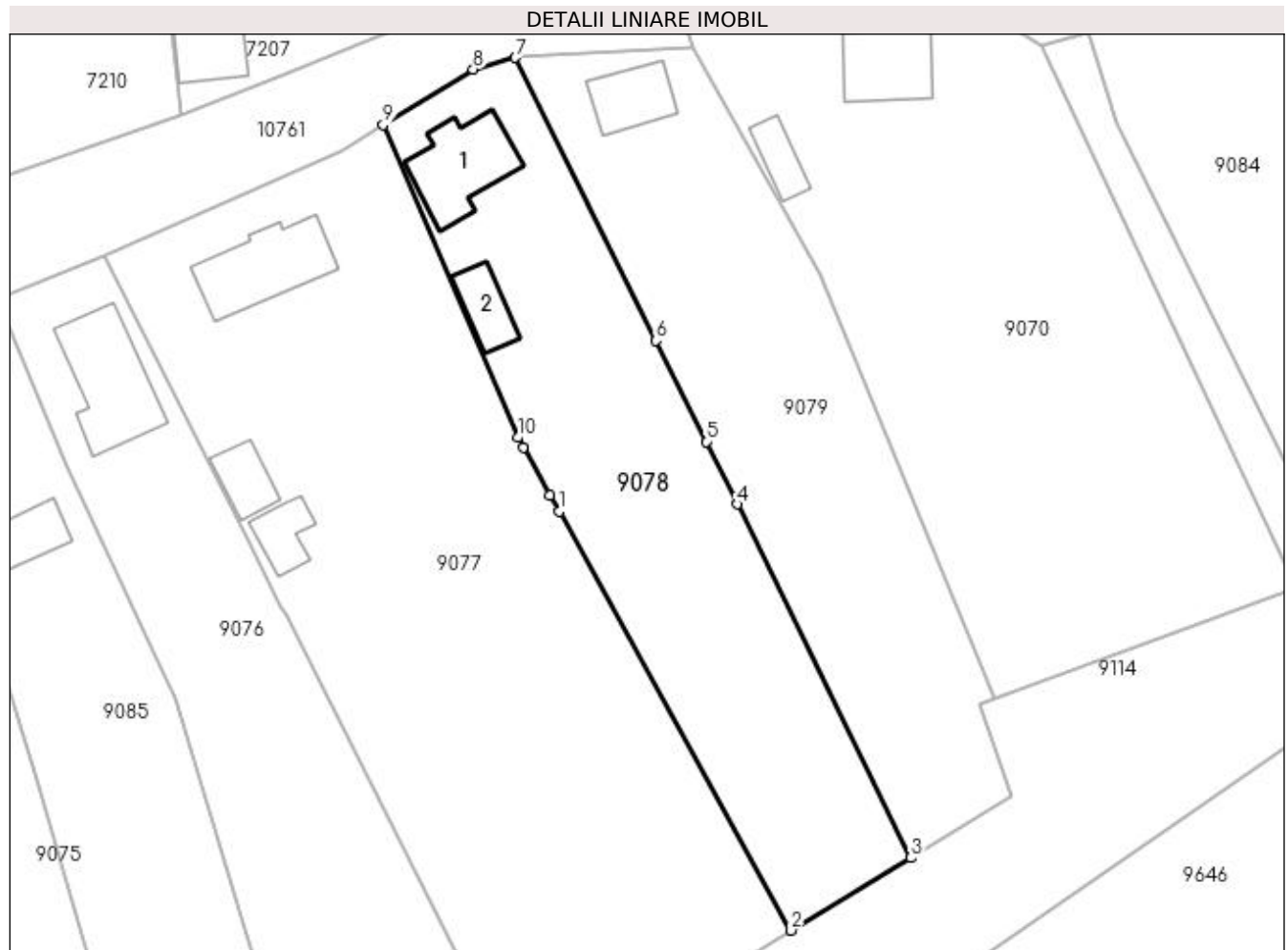
Inscrieri privind dezmembramintele dreptului de proprietate, drepturi reale de garanție și sarcini	Referințe
NU SUNT	

Anexa Nr. 1 La Partea I

Teren

Nr cadastral	Suprafața (mp)*	Observații / Referințe
	1.485	

* Suprafața este determinată în planul de proiecție Stereo 70.



Date referitoare la teren

Crt	Categorie folosință	Intra vilan	Suprafața (mp)	Tarla	Parcelă	Nr. topo	Observații / Referințe
1	curți construcții	DA	711	8	152	-	
2	arabil	DA	774	8	153	-	

Date referitoare la construcții

Crt	Număr	Destinație construcție	Supraf. (mp)	Situație juridică	Observații / Referințe
A1.1		construcții de locuințe	80	Cu acte	Nr. niveluri:1; S. construita la sol:80 mp;
A1.2		construcții anexa	34	Cu acte	Nr. niveluri:1; S. construita la sol:34 mp;

Lungime Segmente

1) Valorile lungimilor segmentelor sunt obținute din proiecție în plan.

Punct început	X / Y	Punct sfârșit	X / Y	Lungime segment (** (m)
1	433.165,569 300.706,402	2	433.189,5 300.663,23	49.361
2	433.189,5 300.663,23	3	433.201,825 300.670,717	14.421

Punct început	X / Y	Punct sfârșit	X / Y	Lungime segment (** (m)
3	433.201,825 300.670,717	4	433.183,96 300.707,16	40.586
4	433.183,96 300.707,16	5	433.180,751 300.713,608	7.202
5	433.180,751 300.713,608	6	433.175,577 300.724,005	11.613
6	433.175,577 300.724,005	7	433.161,056 300.753,178	32.587
7	433.161,056 300.753,178	8	433.156,721 300.751,962	4.502
8	433.156,721 300.751,962	9	433.147,437 300.746,252	10.899
9	433.147,437 300.746,252	10	433.161,343 300.714,026	35.098
10	433.161,343 300.714,026	11	433.161,906 300.713,009	1.162
11	433.161,906 300.713,009	12	433.164,625 300.708,104	5.608
12	433.164,625 300.708,104	1	433.165,569 300.706,402	1.946

** Lungimile segmentelor sunt determinate în planul de proiecție Stereo 70 și sunt rotunjite la 1 milimetru.

*** Distanța dintre puncte este formată din segmente cumulate ce sunt mai mici decât valoarea 1 milimetru.

**DATE DESPRE IMOBILUL NR. 9079**

Oficiul de Cadastru și Publicitate Imobiliară DOLJ
Biroul de Cadastru și Publicitate Imobiliară Craiova

A. Partea I. Descrierea imobilului

TEREN Intravilan

Adresa: Loc. Teslui, Jud. Dolj, T8, P150, 151

Nr. Crt	Nr cadastral Nr. topografic	Suprafața* (mp)	Observații / Referințe
A1		1.446	Sector cadastral:22 Teren imprejmuit;

Construcții

Crt	Nr cadastral Nr. topografic	Adresa	Observații / Referințe
A1.1		Loc. Teslui, Jud. Dolj, T8, P150, 151	Nr. niveluri:1; S. construita la sol:48 mp;

B. Partea II. Proprietari și acte

Inscrieri privitoare la dreptul de proprietate și alte drepturi reale		Referințe
/		
Act Administrativ nr. TDP 646-15093, din 12/05/1994 emis de CJSDPAT DOLJ;		
B1	Intabulare, drept de PROPRIETATE, dobandit prin Reconstituire, cota actuala 1/1, cota initiala 1/1 1) BOȚOG GHEORGHÎȚA , LIPSA CNP	A1
Act Normativ nr. Legea 7, din 13/03/1996 emis de PARLAMENTUL ROMÂNIEI;		
B2	Intabulare, drept de PROPRIETATE, dobandit prin Lege, cota actuala 1/1, cota initiala 1/1 1) BOȚOG GHEORGHÎȚA , LIPSA CNP	A1.1

C. Partea III. SARCINI .

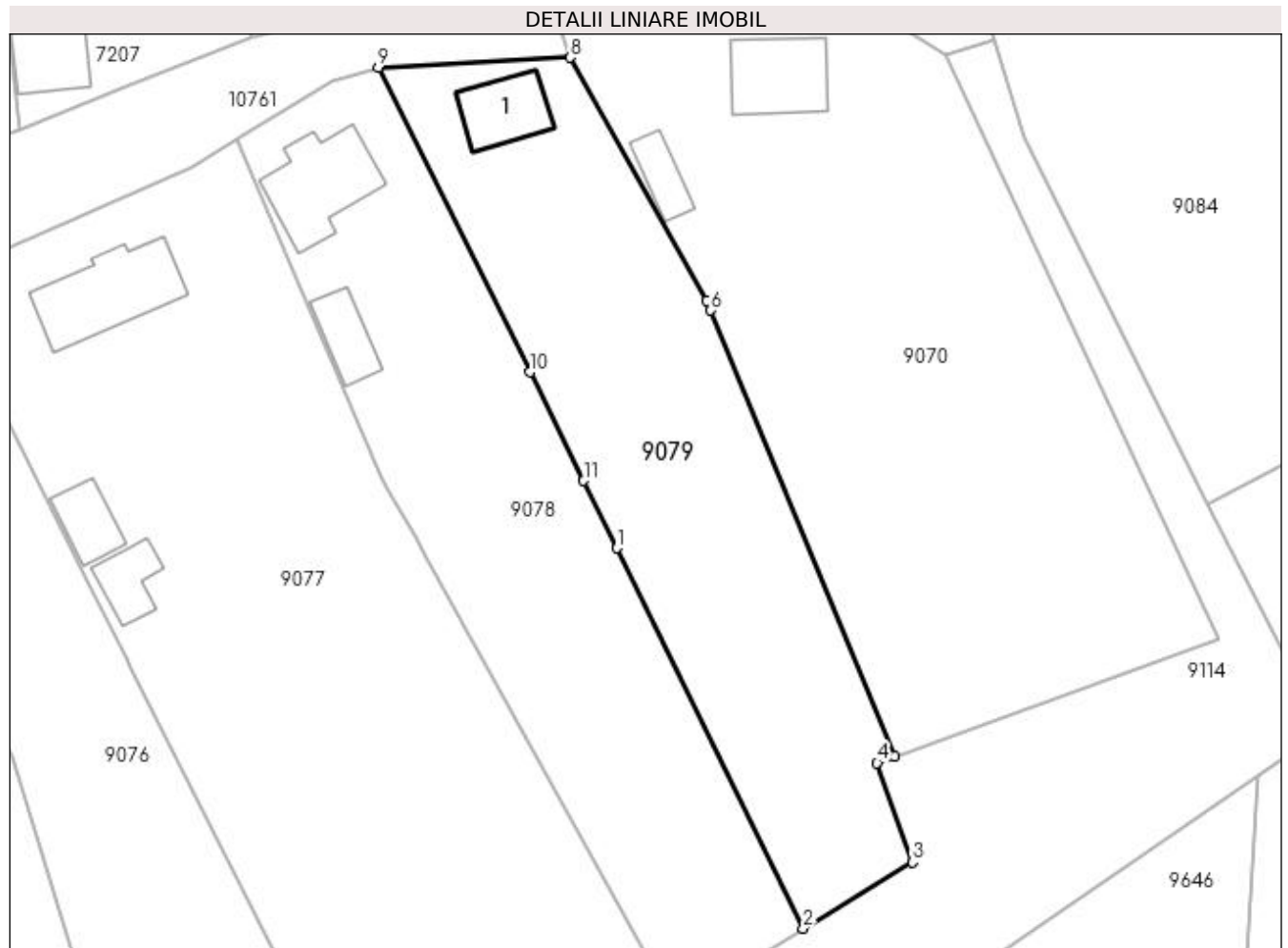
Inscrieri privind dezmembramintele dreptului de proprietate, drepturi reale de garanție și sarcini	Referințe
NU SUNT	

Anexa Nr. 1 La Partea I

Teren

Nr cadastral	Suprafața (mp)*	Observații / Referințe
	1.446	

* Suprafața este determinată în planul de proiecție Stereo 70.



Date referitoare la teren

Crt	Categorie folosință	Intra vilan	Suprafața (mp)	Tarla	Parcelă	Nr. topo	Observații / Referințe
1	curți construcții	DA	527	8	150	-	
2	arabil	DA	919	8	151	-	

Date referitoare la construcții

Crt	Număr	Destinație construcție	Supraf. (mp)	Situație juridică	Observații / Referințe
A1.1		construcții de locuințe	48	Cu acte	Nr. niveluri:1; S. construita la sol:48 mp;

Lungime Segmente

1) Valorile lungimilor segmentelor sunt obținute din proiecție în plan.

Punct început	X / Y	Punct sfârșit	X / Y	Lungime segment (** (m)
1	433.183,96 300.707,16	2	433.201,825 300.670,717	40.586
2	433.201,825 300.670,717	3	433.212,291 300.677,075	12.246
3	433.212,291 300.677,075	4	433.208,889 300.686,588	10.103

Punct început	X / Y	Punct sfârșit	X / Y	Lungime segment (** (m)
4	433.208,889 300.686,588	5	433.210,546 300.687,189	1.763
5	433.210,546 300.687,189	6	433.192,944 300.729,932	46.225
6	433.192,944 300.729,932	7	433.192,546 300.730,9	1.047
7	433.192,546 300.730,9	8	433.179,415 300.754,152	26.704
8	433.179,415 300.754,152	9	433.161,056 300.753,178	18.385
9	433.161,056 300.753,178	10	433.175,577 300.724,005	32.587
10	433.175,577 300.724,005	11	433.180,751 300.713,608	11.613
11	433.180,751 300.713,608	1	433.183,96 300.707,16	7.202

** Lungimile segmentelor sunt determinate în planul de proiecție Stereo 70 și sunt rotunjite la 1 milimetru.

*** Distanța dintre puncte este formată din segmente cumulate ce sunt mai mici decât valoarea 1 milimetru.

**DATE DESPRE IMOBILUL NR. 9080**

Oficiul de Cadastru și Publicitate Imobiliară DOLJ
Biroul de Cadastru și Publicitate Imobiliară Craiova

A. Partea I. Descrierea imobilului

TEREN Intravilan

Adresa: Loc. Teslui, Jud. Dolj, T9, P177

Nr. Crt	Nr cadastral Nr. topografic	Suprafața* (mp)	Observații / Referințe
A1		1.078	Sector cadastral:22 Teren imprejmuit;

Construcții

Crt	Nr cadastral Nr. topografic	Adresa	Observații / Referințe
A1.1		Loc. Teslui, Jud. Dolj, T9, P177	Nr. niveluri:1; S. construita la sol:119 mp;

B. Partea II. Proprietari și acte

Inscrieri privitoare la dreptul de proprietate și alte drepturi reale	Referințe
/	
Act Administrativ nr. TDP 604-15093, din 16/09/1994 emis de CJSDPAT DOLJ;	
B1	Intabulare, drept de PROPRIETATE, dobandit prin Reconstituire, cota actuala 1/1, cota initiala 1/1 1) TENEA VERGICA, LIPSA CNP
Act Normativ nr. Legea 7, din 13/03/1996 emis de PARLAMENTUL ROMÂNIEI;	
B2	Intabulare, drept de PROPRIETATE, dobandit prin Lege, cota actuala 1/1, cota initiala 1/1 1) TENEA VERGICA, LIPSA CNP

C. Partea III. SARCINI .

Inscrieri privind dezmembramintele dreptului de proprietate, drepturi reale de garanție și sarcini	Referințe
NU SUNT	

Anexa Nr. 1 La Partea I

Teren

Nr cadastral	Suprafața (mp)*	Observații / Referințe
	1.078	

* Suprafața este determinată în planul de proiecție Stereo 70.



Date referitoare la teren

Crt	Categorie folosință	Intra vilan	Suprafața (mp)	Tarla	Parcelă	Nr. topo	Observații / Referințe
1	curți construcții	DA	1.078	9	177	-	

Date referitoare la construcții

Crt	Număr	Destinație construcție	Supraf. (mp)	Situație juridică	Observații / Referințe
A1.1		construcții de locuințe	119	Cu acte	Nr. niveluri:1; S. construita la sol:119 mp;

Lungime Segmente

1) Valorile lungimilor segmentelor sunt obținute din proiecție în plan.

Punct început	X / Y	Punct sfârșit	X / Y	Lungime segment (** (m)
1	433.017,209 300.653,702	2	433.013,026 300.678,685	25.331
2	433.013,026 300.678,685	3	433.012,0 300.684,816	6.216
3	433.012,0 300.684,816	4	433.007,64 300.706,35	21.971
4	433.007,64 300.706,35	5	432.991,429 300.705,975	16.215

Punct început	X / Y	Punct sfârșit	X / Y	Lungime segment (** (m)
5	432.991,429 300.705,975	6	432.994,002 300.651,316	54.72
6	432.994,002 300.651,316	1	433.017,209 300.653,702	23.329

** Lungimile segmentelor sunt determinate în planul de proiecție Stereo 70 și sunt rotunjite la 1 milimetru.

*** Distanța dintre puncte este formată din segmente cumulate ce sunt mai mici decât valoarea 1 milimetru.

**DATE DESPRE IMOBILUL NR. 9081**

Oficiul de Cadastru și Publicitate Imobiliară DOLJ
Biroul de Cadastru și Publicitate Imobiliară Craiova

A. Partea I. Descrierea imobilului

TEREN Intravilan

Adresa: Loc. Teslui, Str Unirii, Nr. 65A, Jud. Dolj, T9 P192, 193

Nr. Crt	Nr cadastral Nr. topografic	Suprafața* (mp)	Observații / Referințe
A1	31888	2.152	Sector cadastral:22 Teren imprejmuit; Pe teren exista o constructie care se afla de asemenea si pe ID-ul 9095

Construcții

Crt	Nr cadastral Nr. topografic	Adresa	Observații / Referințe
A1.2		Loc. Teslui, Str Unirii, Nr. 65A, Jud. Dolj, T9 P192, 193	Nr. niveluri:1; S. construita la sol:343 mp;

B. Partea II. Proprietari și acte

Inscrieri privitoare la dreptul de proprietate și alte drepturi reale		Referințe
6799 / 21/01/2016		
Act Notarial nr. CONTRACT DE VANZARE AUT nr 137, din 20/01/2016 emis de NP Faurar Virgil Claudiu;		
B1	Intabulare, drept de PROPRIETATE, dobandit prin Conventie, cota actuala 1/1, cota initiala 1/1 1) DUMITRU MIHAI CRISTIAN, necasatorit	A1
/		
Act Normativ nr. Legea 7, din 13/03/1996 emis de PARLAMENTUL ROMÂNIEI;		
B2	Intabulare, drept de PROPRIETATE, dobandit prin Lege, cota actuala 1/1, cota initiala 1/1 1) DUMITRU MIHAI CRISTIAN, necasatorit	A1.2

C. Partea III. SARCINI .

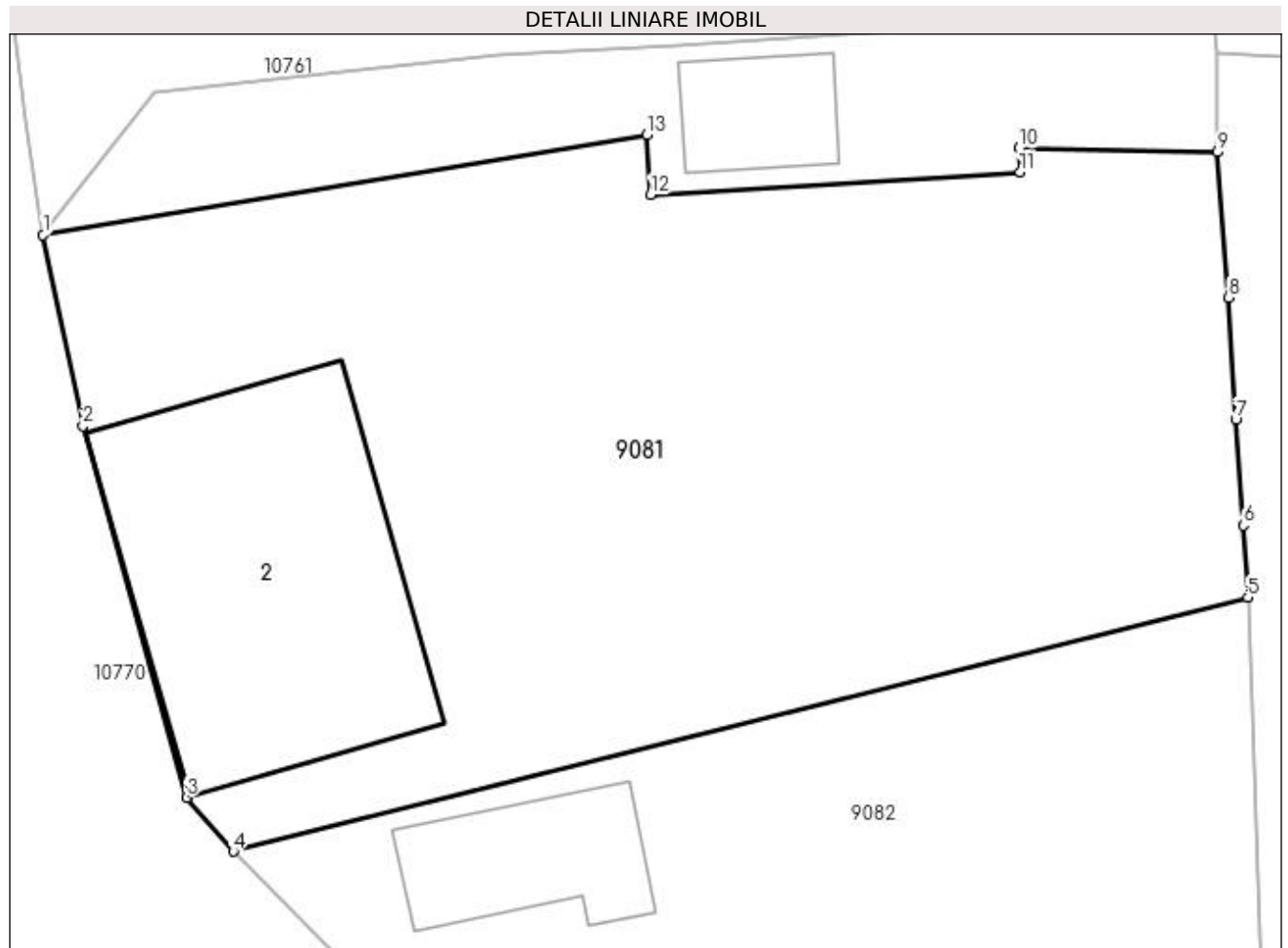
Inscrieri privind dezmembramintele dreptului de proprietate, drepturi reale de garanție și sarcini	Referințe
NU SUNT	

Anexa Nr. 1 La Partea I

Teren

Nr cadastral	Suprafața (mp)*	Observații / Referințe
31888	2.152	Pe teren exista o constructie care se afla de asemenea si pe ID-ul 9095

* Suprafața este determinată în planul de proiecție Stereo 70.



Date referitoare la teren

Crt	Categorie folosință	Intra vilan	Suprafața (mp)	Tarla	Parcelă	Nr. topo	Observații / Referințe
1	curți constructii	DA	2.152	9	192;193	-	TEREN PARTIAL IMPREJMUIT CU GARD DE LEMN,GARD DE PLASA SI LIMITA CONVENTIONALA

Date referitoare la construcții

Crt	Număr	Destinație construcție	Supraf. (mp)	Situație juridică	Observații / Referințe
A1.2		construcții industriale și edilitare	343	Cu acte	Nr. niveluri:1; S. construita la sol:343 mp;

Lungime Segmente

1) Valorile lungimilor segmentelor sunt obținute din proiecție în plan.

Punct început	X / Y	Punct sfârșit	X / Y	Lungime segment (** (m)
1	432.901,427 300.696,375	2	432.903,759 300.685,227	11.389
2	432.903,759 300.685,227	3	432.909,838 300.663,497	22.564
3	432.909,838 300.663,497	4	432.912,564 300.660,33	4.179

Punct început	X / Y	Punct sfârșit	X / Y	Lungime segment (** (m)
4	432.912,564 300.660,33	5	432.971,921 300.675,195	61.19
5	432.971,921 300.675,195	6	432.971,639 300.679,39	4.204
6	432.971,639 300.679,39	7	432.971,208 300.685,575	6.2
7	432.971,208 300.685,575	8	432.970,786 300.692,722	7.159
8	432.970,786 300.692,722	9	432.970,127 300.701,213	8.517
9	432.970,127 300.701,213	10	432.958,506 300.701,435	11.623
10	432.958,506 300.701,435	11	432.958,595 300.700,056	1.382
11	432.958,595 300.700,056	12	432.936,964 300.698,729	21.672
12	432.936,964 300.698,729	13	432.936,763 300.702,244	3.521
13	432.936,763 300.702,244	1	432.901,427 300.696,375	35.82

** Lungimile segmentelor sunt determinate în planul de proiecție Stereo 70 și sunt rotunjite la 1 milimetru.

*** Distanța dintre puncte este formată din segmente cumulate ce sunt mai mici decât valoarea 1 milimetru.

**DATE DESPRE IMOBILUL NR. 9082**

Oficiul de Cadastru și Publicitate Imobiliară DOLJ
Biroul de Cadastru și Publicitate Imobiliară Craiova

A. Partea I. Descrierea imobilului

TEREN Intravilan

Adresa: Loc. Teslui, Jud. Dolj, T9, P189

Nr. Crt	Nr cadastral Nr. topografic	Suprafața* (mp)	Observații / Referințe
A1		1.064	Sector cadastral:22 Teren imprejmuit;

Construcții

Crt	Nr cadastral Nr. topografic	Adresa	Observații / Referințe
A1.1		Loc. Teslui, Jud. Dolj, T9, P189	Nr. niveluri:1; S. construita la sol:92 mp;

B. Partea II. Proprietari și acte

Inscrieri privitoare la dreptul de proprietate și alte drepturi reale	Referințe
/	
Act Normativ nr. Legea 7, din 13/03/1996 emis de PARLAMENTUL ROMÂNIEI (art. 13 alin. 15);	
B1	Inscrierea provizorie, drept de PROPRIETATE, dobandit prin Lege, cota actuala 1/1, cota initiala 1/1
1) NEIDENTIFICAT NEIDENTIFICAT, CIF:0000000000000	

C. Partea III. SARCINI .

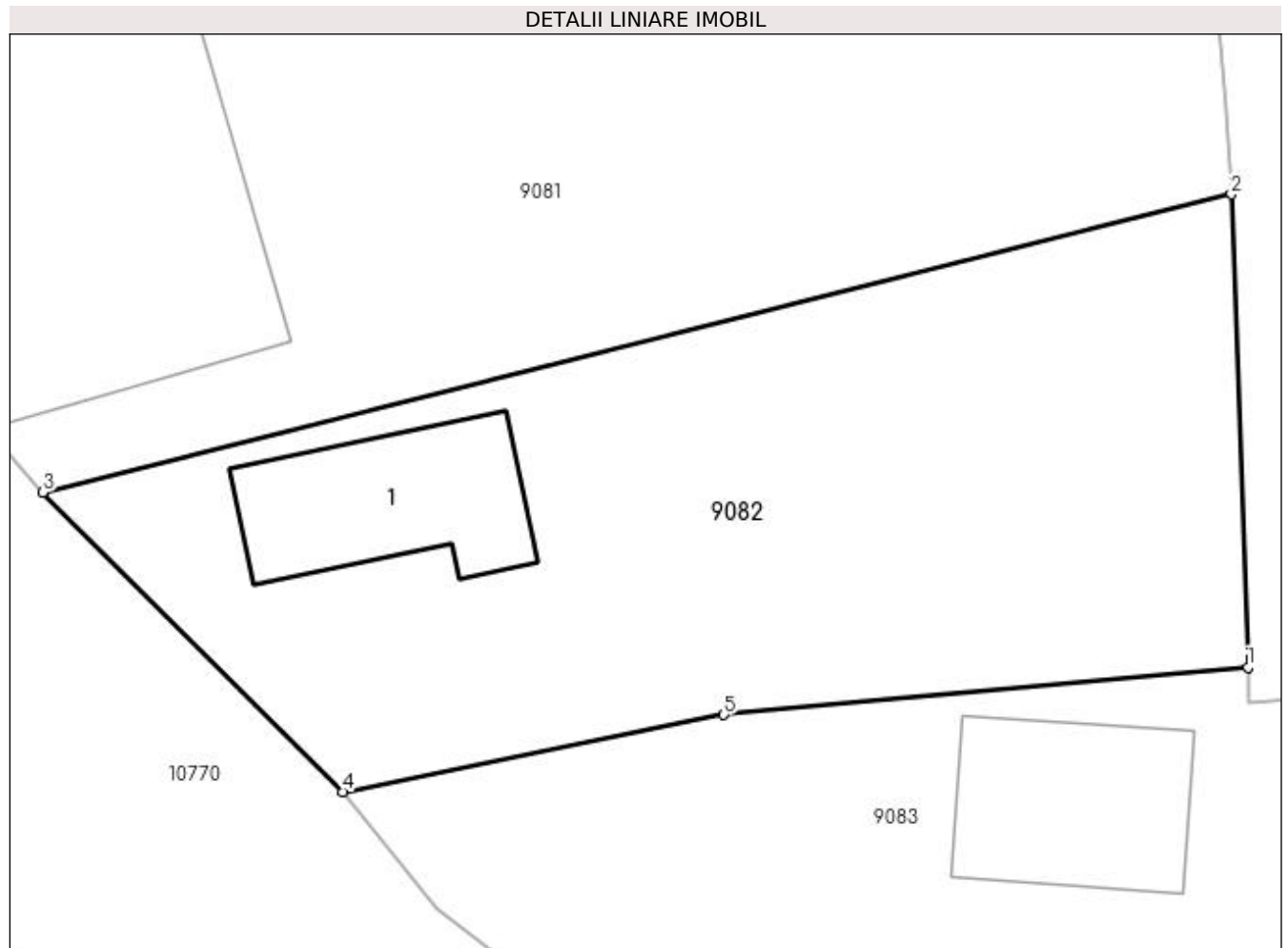
Inscrieri privind dezmembramintele dreptului de proprietate, drepturi reale de garanție și sarcini	Referințe
NU SUNT	

Anexa Nr. 1 La Partea I

Teren

Nr cadastral	Suprafața (mp)*	Observații / Referințe
	1.064	

* Suprafața este determinată în planul de proiecție Stereo 70.



Date referitoare la teren

Crt	Categorie folosință	Intra vilan	Suprafața (mp)	Tarla	Parcelă	Nr. topo	Observații / Referințe
1	curți constructii	DA	1.064	9	189	-	

Date referitoare la construcții

Crt	Număr	Destinație construcție	Supraf. (mp)	Situație juridică	Observații / Referințe
A1.1		construcții de locuințe	92	Cu acte	Nr. niveluri:1; S. construita la sol:92 mp;

Lungime Segmente

1) Valorile lungimilor segmentelor sunt obținute din proiecție în plan.

Punct început	X / Y	Punct sfârșit	X / Y	Lungime segment (** (m)
1	432.972,754 300.651,594	2	432.971,921 300.675,195	23.616
2	432.971,921 300.675,195	3	432.912,564 300.660,33	61.19
3	432.912,564 300.660,33	4	432.927,531 300.645,38	21.155
4	432.927,531 300.645,38	5	432.946,576 300.649,216	19.427

Punct început	X / Y	Punct sfârșit	X / Y	Lungime segment (** (m)
5	432.946,576 300.649,216	1	432.972,754 300.651,594	26.286

** Lungimile segmentelor sunt determinate în planul de proiecție Stereo 70 și sunt rotunjite la 1 milimetru.

*** Distanța dintre puncte este formată din segmente cumulate ce sunt mai mici decât valoarea 1 milimetru.

**DATE DESPRE IMOBILUL NR. 9083**

Oficiul de Cadastru și Publicitate Imobiliară DOLJ
Biroul de Cadastru și Publicitate Imobiliară Craiova

A. Partea I. Descrierea imobilului

TEREN Intravilan

Adresa: Loc. Teslui, Jud. Dolj, T9, P178; 179; 180

Nr. Crt	Nr cadastral Nr. topografic	Suprafața* (mp)	Observații / Referințe
A1		3.172	Sector cadastral:22 Teren imprejmuit;

Construcții

Crt	Nr cadastral Nr. topografic	Adresa	Observații / Referințe
A1.1		Loc. Teslui, Jud. Dolj, T9, P178; 179; 180	Nr. niveluri:1; S. construita la sol:95 mp;

B. Partea II. Proprietari și acte

Inscrieri privitoare la dreptul de proprietate și alte drepturi reale		Referințe
/		
Act Administrativ nr. TDP 631-15093, din 12/04/1994 emis de CJSDPAT DOLJ;		
B1	Intabulare, drept de PROPRIETATE, dobandit prin Reconstituire, cota actuala 1/1, cota initiala 1/1 1) ȚENEA MANDA , LIPSA CNP	A1
Act Normativ nr. Legea 7, din 13/03/1996 emis de PARLAMENTUL ROMÂNIEI;		
B2	Intabulare, drept de PROPRIETATE, dobandit prin Lege, cota actuala 1/1, cota initiala 1/1 1) ȚENEA MANDA , LIPSA CNP	A1.1

C. Partea III. SARCINI .

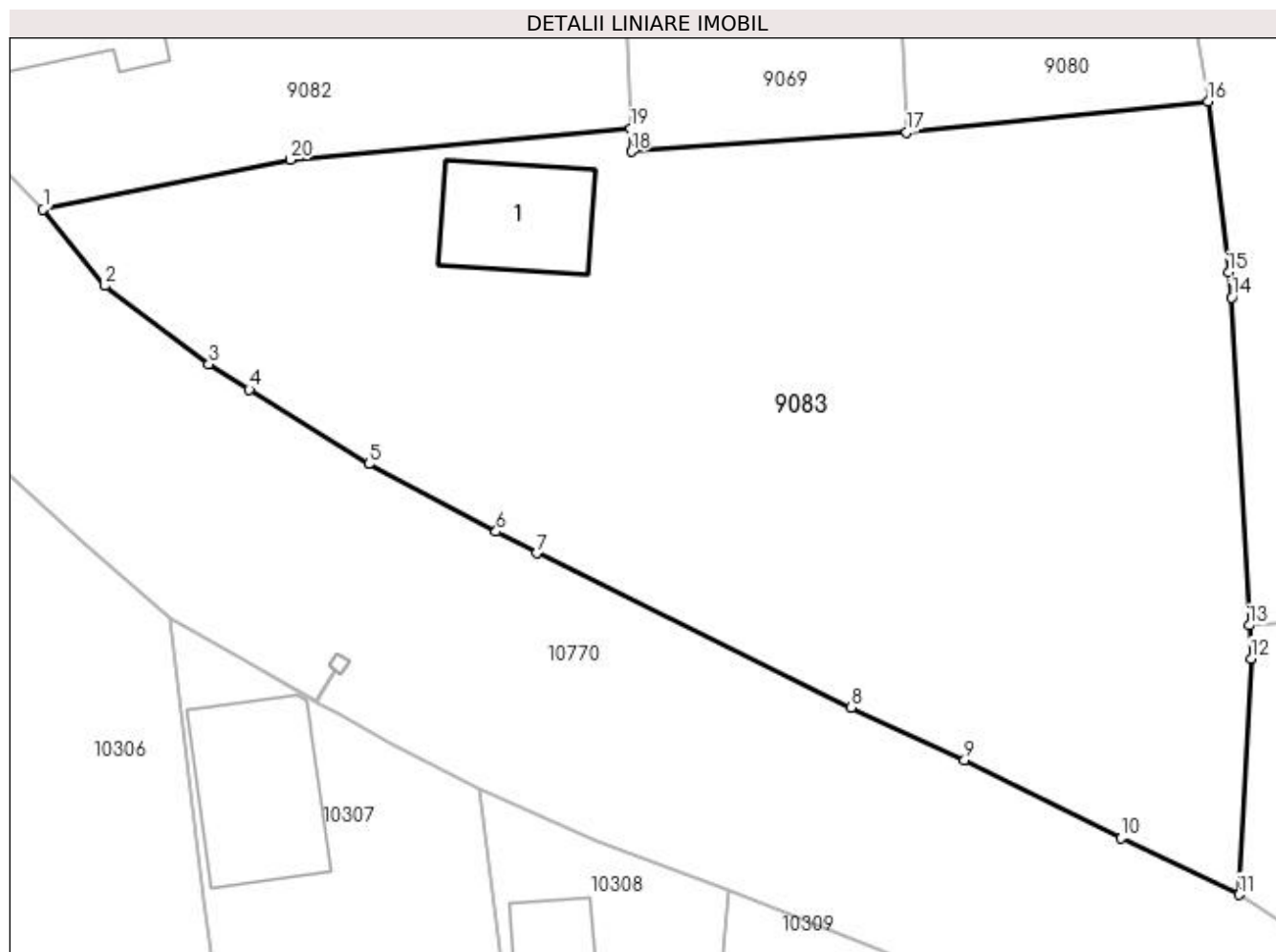
Inscrieri privind dezmembramintele dreptului de proprietate, drepturi reale de garanție și sarcini	Referințe
NU SUNT	

Anexa Nr. 1 La Partea I

Teren

Nr cadastral	Suprafața (mp)*	Observații / Referințe
	3.172	

* Suprafața este determinată în planul de proiecție Stereo 70.



Date referitoare la teren

Crt	Categorie folosință	Intra vilan	Suprafața (mp)	Tarla	Parcelă	Nr. topo	Observații / Referințe
1	curți constructii	DA	3.172	9	178; 179; 180	-	

Date referitoare la construcții

Crt	Număr	Destinație construcție	Supraf. (mp)	Situație juridică	Observații / Referințe
A1.1		construcții de locuințe	95	Cu acte	Nr. niveluri:1; S. construita la sol:95 mp;

Lungime Segmente

1) Valorile lungimilor segmentelor sunt obținute din proiecție în plan.

Punct început	X / Y	Punct sfârșit	X / Y	Lungime segment (** (m)
1	432.927,531 300.645,38	2	432.932,276 300.639,509	7.549
2	432.932,276 300.639,509	3	432.940,296 300.633,465	10.042
3	432.940,296 300.633,465	4	432.943,396 300.631,533	3.653
4	432.943,396 300.631,533	5	432.952,599 300.625,8	10.843

Punct început	X / Y	Punct sfârșit	X / Y	Lungime segment (** (m)
5	432.952,599 300.625,8	6	432.962,401 300.620,591	11.1
6	432.962,401 300.620,591	7	432.965,531 300.618,928	3.544
7	432.965,531 300.618,928	8	432.989,71 300.607,079	26.926
8	432.989,71 300.607,079	9	432.998,461 300.603,031	9.642
9	432.998,461 300.603,031	10	433.010,52 300.597,012	13.478
10	433.010,52 300.597,012	11	433.019,569 300.592,668	10.038
11	433.019,569 300.592,668	12	433.020,511 300.610,835	18.191
12	433.020,511 300.610,835	13	433.020,374 300.613,383	2.552
13	433.020,374 300.613,383	14	433.019,017 300.638,606	25.259
14	433.019,017 300.638,606	15	433.018,785 300.640,547	1.955
15	433.018,785 300.640,547	16	433.017,209 300.653,702	13.249
16	433.017,209 300.653,702	17	432.994,002 300.651,316	23.329
17	432.994,002 300.651,316	18	432.972,816 300.649,823	21.239
18	432.972,816 300.649,823	19	432.972,754 300.651,594	1.772
19	432.972,754 300.651,594	20	432.946,576 300.649,216	26.286
20	432.946,576 300.649,216	1	432.927,531 300.645,38	19.427

** Lungimile segmentelor sunt determinate în planul de proiecție Stereo 70 și sunt rotunjite la 1 milimetru.

*** Distanța dintre puncte este formată din segmente cumulate ce sunt mai mici decât valoarea 1 milimetru.

**DATE DESPRE IMOBILUL NR. 9084**

Oficiul de Cadastru și Publicitate Imobiliară DOLJ
Biroul de Cadastru și Publicitate Imobiliară Craiova

A. Partea I. Descrierea imobilului

TEREN Intravilan

Adresa: Loc. Teslui, Jud. Dolj, T 8, P 142, 144/1, 143, 144, 145, 146

Nr. Crt	Nr cadastral Nr. topografic	Suprafața* (mp)	Observații / Referințe
A1		5.280	Sector cadastral:22 Teren imprejmuit;

Construcții

Crt	Nr cadastral Nr. topografic	Adresa	Observații / Referințe
A1.1		Loc. Teslui, Jud. Dolj, T 8, P 142, 144/1, 143, 144, 145, 146	Nr. niveluri:1; S. construita la sol:63 mp;
A1.2		Loc. Teslui, Jud. Dolj, T 8, P 142, 144/1, 143, 144, 145, 146	Nr. niveluri:1; S. construita la sol:46 mp;
A1.3		Loc. Teslui, Jud. Dolj, T 8, P 142, 144/1, 143, 144, 145, 146	Nr. niveluri:1; S. construita la sol:43 mp;

B. Partea II. Proprietari și acte

Inscrieri privitoare la dreptul de proprietate și alte drepturi reale		Referințe
/		
Act Administrativ nr. TDP 913-59538, din 17/09/1997 emis de CJSDPAT DOLJ;		
B1	Intabulare, drept de PROPRIETATE, dobandit prin Reconstituire, cota actuala 1/1, cota initiala 1/1 1) ȚĂRȚĂLEANU ION, LIPSA CNP	A1
Act Normativ nr. Legea 7, din 13/03/1996 emis de PARLAMENTUL ROMÂNIEI;		
B2	Intabulare, drept de PROPRIETATE, dobandit prin Lege, cota actuala 1/1, cota initiala 1/1 1) ȚĂRȚĂLEANU ION, LIPSA CNP	A1.1, A1.2, A1.3

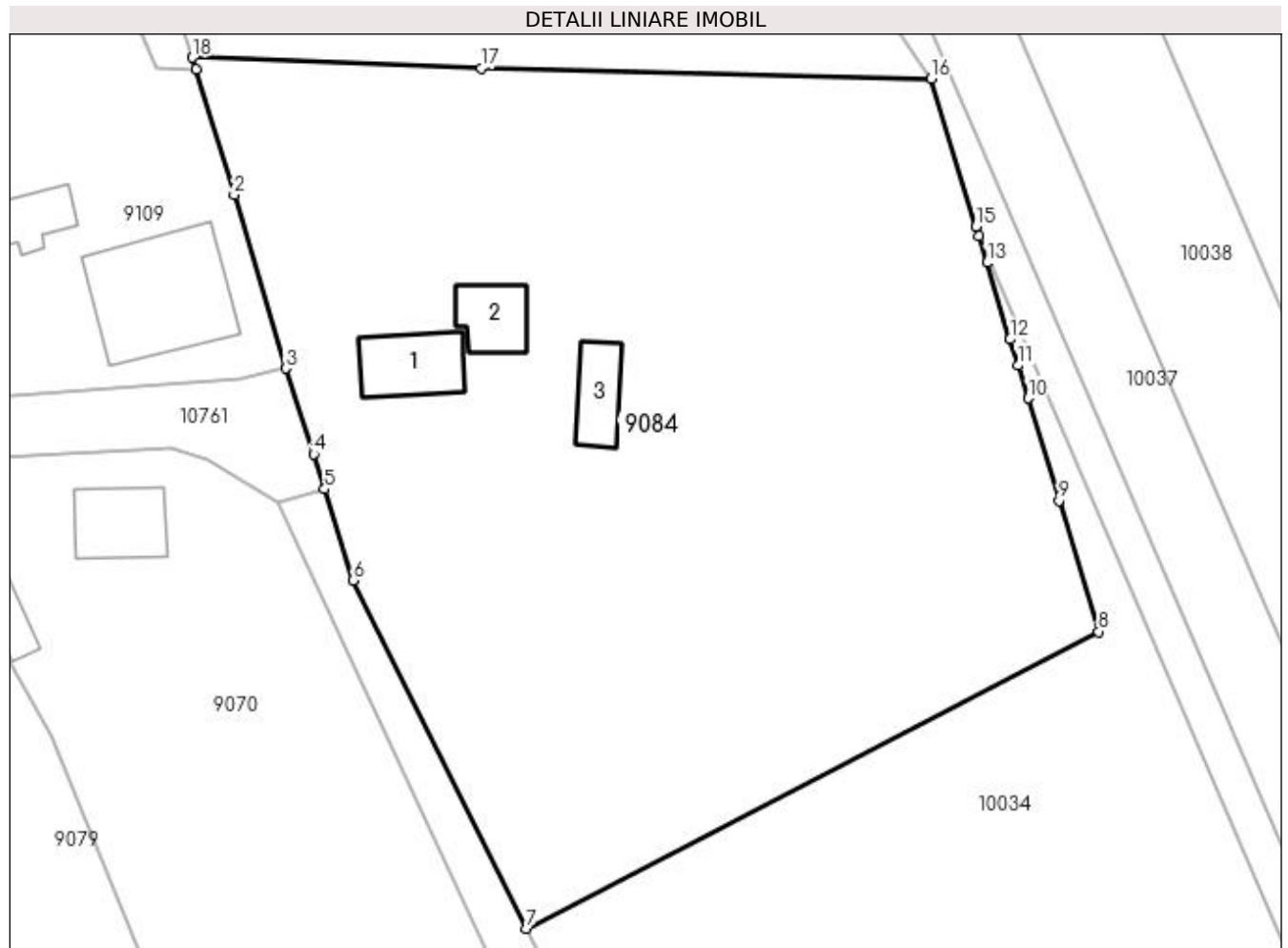
C. Partea III. SARCINI .

Inscrieri privind dezmembramintele dreptului de proprietate, drepturi reale de garanție și sarcini	Referințe
NU SUNT	

Anexa Nr. 1 La Partea I**Teren**

Nr cadastral	Suprafața (mp)*	Observații / Referințe
	5.280	

* Suprafața este determinată în planul de proiecție Stereo 70.

**Date referitoare la teren**

Crt	Categorie folosință	Intra vilan	Suprafața (mp)	Tarla	Parcelă	Nr. topo	Observații / Referințe
1	curți constructii	DA	571	8	142	-	
2	arabil	DA	2.157	8	144/1	-	
3	vie	DA	195	8	143	-	
4	arabil	DA	245	8	144	-	
5	arabil	DA	750	8	145	-	
6	arabil	DA	1.362	8	146	-	

Date referitoare la construcții

Crt	Număr	Destinație construcție	Supraf. (mp)	Situație juridică	Observații / Referințe
A1.1		construcții de locuințe	63	Cu acte	Nr. niveluri:1; S. construita la sol:63 mp;
A1.2		construcții anexa	46	Cu acte	Nr. niveluri:1; S. construita la sol:46 mp;
A1.3		construcții anexa	43	Cu acte	Nr. niveluri:1; S. construita la sol:43 mp;

Lungime Segmente

1) Valorile lungimilor segmentelor sunt obținute din proiecție în plan.

Punct început	X / Y	Punct sfârșit	X / Y	Lungime segment (** (m)
1	433.207,178 300.798,162	2	433.211,032 300.785,492	13.243
2	433.211,032 300.785,492	3	433.216,208 300.767,974	18.267
3	433.216,208 300.767,974	4	433.219,058 300.759,306	9.125
4	433.219,058 300.759,306	5	433.220,156 300.755,773	3.7
5	433.220,156 300.755,773	6	433.223,013 300.746,587	9.62
6	433.223,013 300.746,587	7	433.240,546 300.711,442	39.276
7	433.240,546 300.711,442	8	433.298,327 300.741,388	65.08
8	433.298,327 300.741,388	9	433.294,319 300.754,618	13.824
9	433.294,319 300.754,618	10	433.291,19 300.764,948	10.793
10	433.291,19 300.764,948	11	433.290,192 300.768,244	3.444
11	433.290,192 300.768,244	12	433.289,391 300.770,887	2.762
12	433.289,391 300.770,887	13	433.287,048 300.778,623	8.083
13	433.287,048 300.778,623	14	433.286,243 300.781,282	2.778
14	433.286,243 300.781,282	15	433.285,933 300.782,303	1.067
15	433.285,933 300.782,303	16	433.281,419 300.797,207	15.573
16	433.281,419 300.797,207	17	433.235,993 300.798,237	45.438
17	433.235,993 300.798,237	18	433.206,794 300.799,325	29.219
18	433.206,794 300.799,325	1	433.207,178 300.798,162	1.225

** Lungimile segmentelor sunt determinate în planul de proiecție Stereo 70 și sunt rotunjite la 1 milimetru.

*** Distanța dintre puncte este formată din segmente cumulate ce sunt mai mici decât valoarea 1 milimetru.

**DATE DESPRE IMOBILUL NR. 9085**

Oficiul de Cadastru și Publicitate Imobiliară DOLJ
Biroul de Cadastru și Publicitate Imobiliară Craiova

A. Partea I. Descrierea imobilului

TEREN Intravilan

Adresa: Loc. Teslui, Str Cimpia Islaz, Nr. 16, Jud. Dolj, T8, P160, 161, 162

Nr. Crt	Nr cadastral Nr. topografic	Suprafața* (mp)	Observații / Referințe
A1	32377	1.538	Sector cadastral:22 Teren imprejmuit;

Construcții

Crt	Nr cadastral Nr. topografic	Adresa	Observații / Referințe
A1.1		Loc. Teslui, Str Cimpia Islaz, Nr. 16, Jud. Dolj, T8, P160, 161, 162	Nr. niveluri:1; S. construita la sol:36 mp;

B. Partea II. Proprietari și acte

Inscrieri privitoare la dreptul de proprietate și alte drepturi reale		Referințe
126814 / 19/06/2019		
Act Notarial nr. CONTRACT DE VANZARE AUT NR.2435, din 14/06/2019 emis de NP DOINA FAURAR;		
B1	Intabulare, drept de PROPRIETATE, dobandit prin Conventie, cota actuala 1/1, cota initiala 1/1 1) MARICA IONEL 2) MARICA ECATERINA	A1
/		
Act Normativ nr. Legea 7, din 13/03/1996 emis de PARLAMENTUL ROMÂNIEI;		
B2	Intabulare, drept de PROPRIETATE, dobandit prin Lege, cota actuala 1/1, cota initiala 1/1 1) MARICA IONEL 2) MARICA ECATERINA	A1.1

C. Partea III. SARCINI .

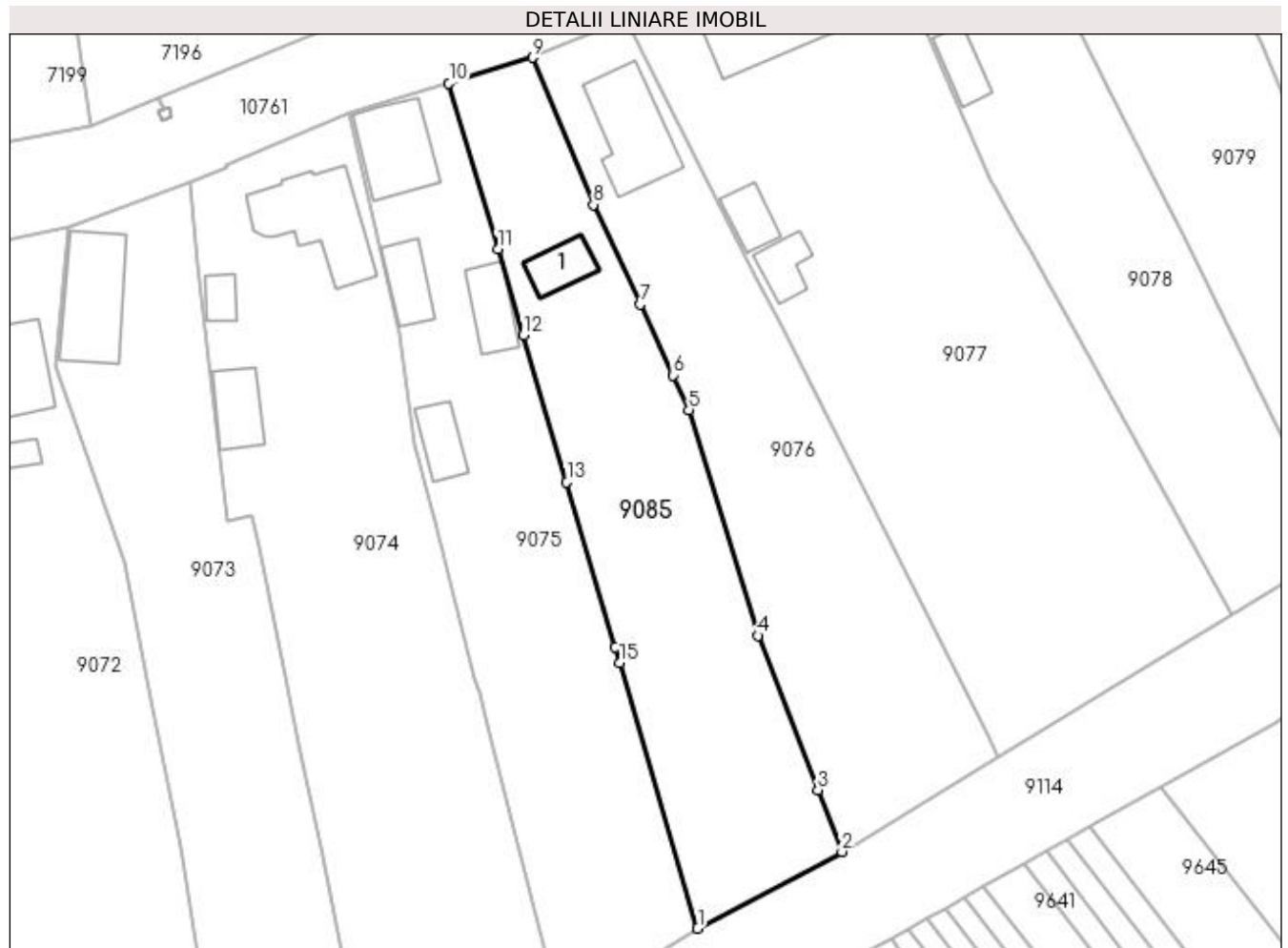
Inscrieri privind dezmembramintele dreptului de proprietate, drepturi reale de garanție și sarcini	Referințe
NU SUNT	

Anexa Nr. 1 La Partea I

Teren

Nr cadastral	Suprafața (mp)*	Observații / Referințe
32377	1.538	

* Suprafața este determinată în planul de proiecție Stereo 70.



Date referitoare la teren

Crt	Categorie folosință	Intra vilan	Suprafața (mp)	Tarla	Parcelă	Nr. topo	Observații / Referințe
1	curți construcții	DA	667	8	160	-	1CC
2	arabil	DA	871	8	161 ,162	-	2A

Date referitoare la construcții

Crt	Număr	Destinație construcție	Supraf. (mp)	Situație juridică	Observații / Referințe
A1.1		construcții de locuințe	36	Cu acte	Nr. niveluri:1; S. construita la sol:36 mp;

Lungime Segmente

1) Valorile lungimilor segmentelor sunt obținute din proiecție în plan.

Punct început	X / Y	Punct sfârșit	X / Y	Lungime segment (** (m)
1	433.126,965 300.626,507	2	433.143,86 300.635,504	19.141
2	433.143,86 300.635,504	3	433.141,056 300.642,7	7.723
3	433.141,056 300.642,7	4	433.134,018 300.660,763	19.386

Punct început	X / Y	Punct sfârșit	X / Y	Lungime segment (** (m)
4	433.134,018 300.660,763	5	433.125,955 300.687,191	27.631
5	433.125,955 300.687,191	6	433.124,061 300.691,251	4.48
6	433.124,061 300.691,251	7	433.120,208 300.699,509	9.113
7	433.120,208 300.699,509	8	433.114,757 300.711,191	12.891
8	433.114,757 300.711,191	9	433.107,613 300.728,405	18.638
9	433.107,613 300.728,405	10	433.097,849 300.725,385	10.22
10	433.097,849 300.725,385	11	433.103,586 300.705,993	20.223
11	433.103,586 300.705,993	12	433.106,571 300.695,901	10.524
12	433.106,571 300.695,901	13	433.111,654 300.678,718	17.919
13	433.111,654 300.678,718	14	433.117,318 300.659,404	20.127
14	433.117,318 300.659,404	15	433.117,858 300.657,564	1.918
15	433.117,858 300.657,564	1	433.126,965 300.626,507	32.365

** Lungimile segmentelor sunt determinate în planul de proiecție Stereo 70 și sunt rotunjite la 1 milimetru.

*** Distanța dintre puncte este formată din segmente cumulate ce sunt mai mici decât valoarea 1 milimetru.

**DATE DESPRE IMOBILUL NR. 9086**

Oficiul de Cadastru și Publicitate Imobiliară DOLJ
Biroul de Cadastru și Publicitate Imobiliară Craiova

A. Partea I. Descrierea imobilului

TEREN Intravilan

Adresa: Loc. Teslui, Jud. Dolj, T6, 8, P140, 139

Nr. Crt	Nr cadastral Nr. topografic	Suprafața* (mp)	Observații / Referințe
A1		2.403	Sector cadastral:22 Teren imprejmuit;

B. Partea II. Proprietari și acte

Inscrieri privitoare la dreptul de proprietate și alte drepturi reale	Referințe
/	
Act Administrativ nr. TDP 633-15093, din 11/09/1994 emis de CJSDPAT DOLJ (Defunct conform certificat de deces seria D.10, nr. 308679, eliberat de Primaria Comunei Teslui la data de 05.12.2017);	
B2	A1
Intabulare, drept de PROPRIETATE, dobandit prin Reconstituire, cota actuala 1/1, cota initiala 1/1	
1) UNGUREANU CONSTANȚA DEFUNCT:Da	

C. Partea III. SARCINI .

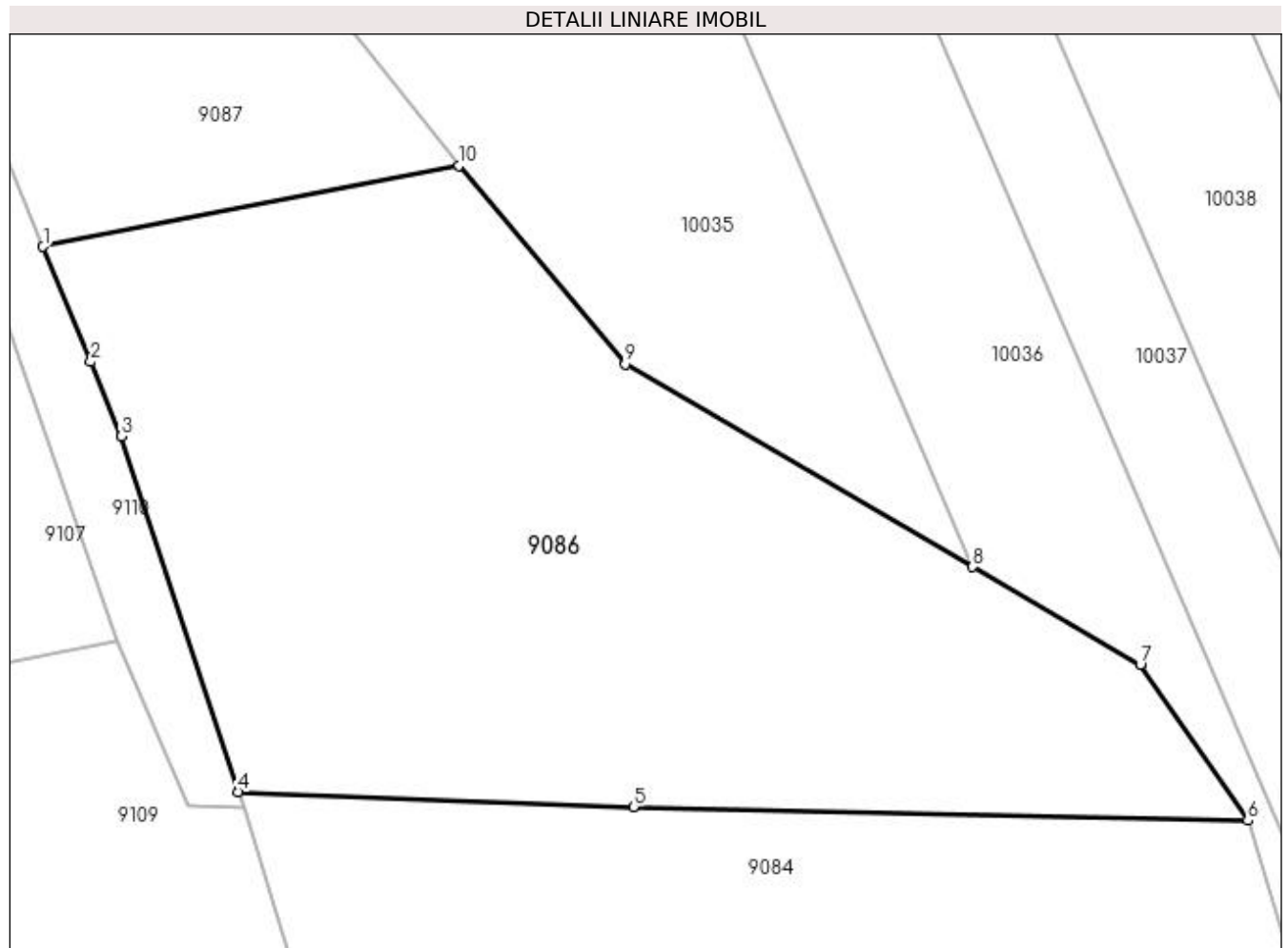
Inscrieri privind dezmembramintele dreptului de proprietate, drepturi reale de garanție și sarcini	Referințe
NU SUNT	

Anexa Nr. 1 La Partea I

Teren

Nr cadastral	Suprafața (mp)*	Observații / Referințe
	2.403	

* Suprafața este determinată în planul de proiecție Stereo 70.



Date referitoare la teren

Crt	Categorie folosință	Intravilan	Suprafața (mp)	Tarla	Parcelă	Nr. topo	Observații / Referințe
1	arabil	DA	1.972	6	140	-	
2	arabil	DA	431	8	139	-	

Lungime Segmente

1) Valorile lungimilor segmentelor sunt obținute din proiecție în plan.

Punct început	X / Y	Punct sfârșit	X / Y	Lungime segment (** (m)
1	433.192,333 300.839,612	2	433.195,851 300.831,103	9.208
2	433.195,851 300.831,103	3	433.198,126 300.825,6	5.955
3	433.198,126 300.825,6	4	433.206,794 300.799,325	27.668
4	433.206,794 300.799,325	5	433.235,993 300.798,237	29.219

Punct început	X / Y	Punct sfârșit	X / Y	Lungime segment (** (m)
5	433.235,993 300.798,237	6	433.281,419 300.797,207	45.438
6	433.281,419 300.797,207	7	433.273,467 300.808,753	14.019
7	433.273,467 300.808,753	8	433.261,076 300.815,968	14.339
8	433.261,076 300.815,968	9	433.235,379 300.830,929	29.735
9	433.235,379 300.830,929	10	433.223,099 300.845,618	19.146
10	433.223,099 300.845,618	1	433.192,333 300.839,612	31.347

** Lungimile segmentelor sunt determinate în planul de proiecție Stereo 70 și sunt rotunjite la 1 milimetru.

*** Distanța dintre puncte este formată din segmente cumulate ce sunt mai mici decât valoarea 1 milimetru.

**DATE DESPRE IMOBILUL NR. 9087**

Oficiul de Cadastru și Publicitate Imobiliară DOLJ
Biroul de Cadastru și Publicitate Imobiliară Craiova

A. Partea I. Descrierea imobilului

TEREN Intravilan

Adresa: Loc. Teslui, Jud. Dolj, T6, P138

Nr. Crt	Nr cadastral Nr. topografic	Suprafața* (mp)	Observații / Referințe
A1		884	Sector cadastral:22 Teren imprejmuit;

B. Partea II. Proprietari și acte

Inscrieri privitoare la dreptul de proprietate și alte drepturi reale	Referințe
/	
Act Normativ nr. Legea 7, din 13/03/1996 emis de PARLAMENTUL ROMÂNIEI (art.13 alin.15);	
B1	A1
Intabulare, drept de PROPRIETATE, dobandit prin Lege, cota actuala 1/1, cota initiala 1/1	
1) NEIDENTIFICAT NEIDENTIFICAT, CIF:0000000000000	

C. Partea III. SARCINI .

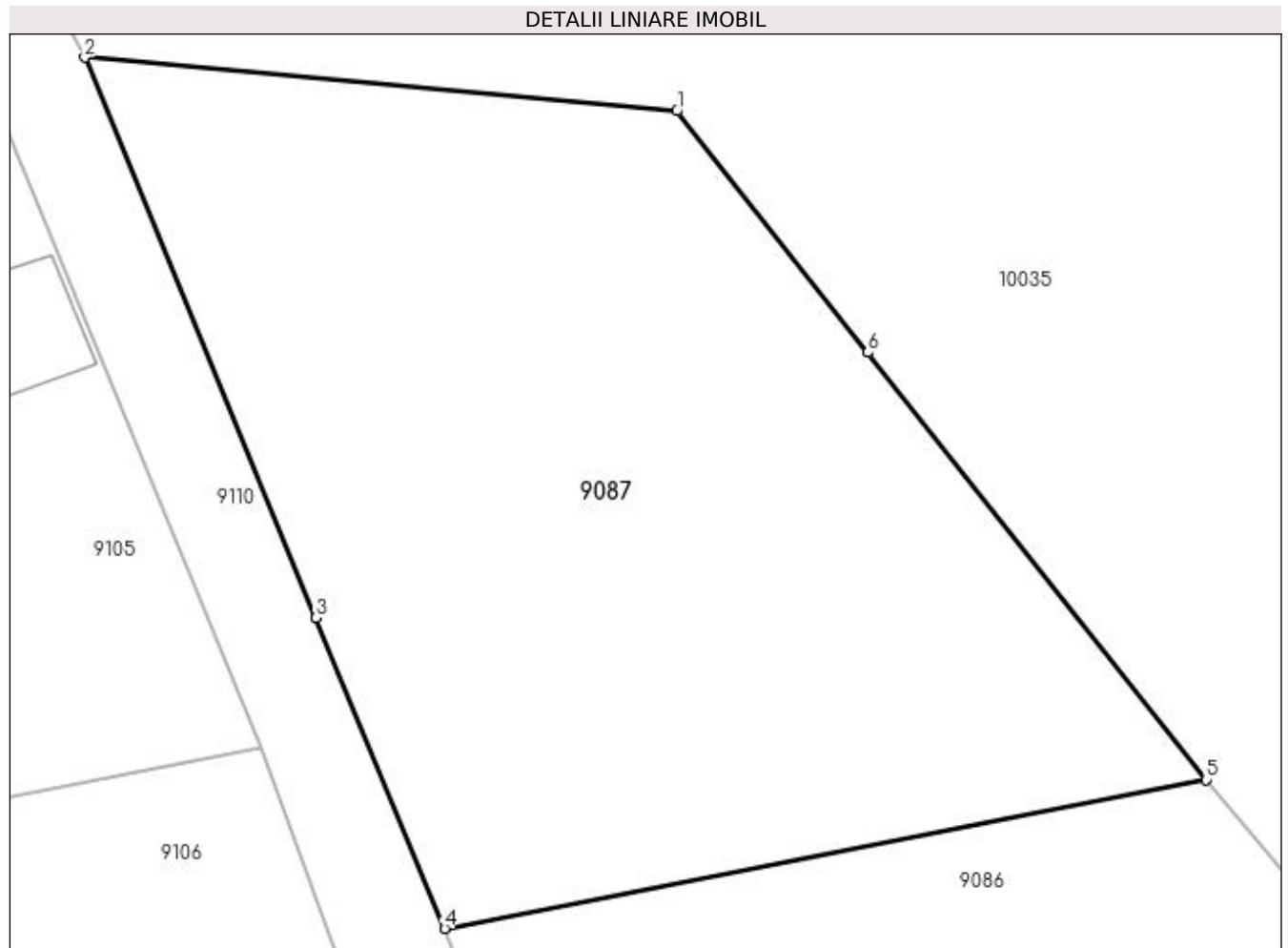
Inscrieri privind dezmembramintele dreptului de proprietate, drepturi reale de garanție și sarcini	Referințe
NU SUNT	

Anexa Nr. 1 La Partea I

Teren

Nr cadastral	Suprafața (mp)*	Observații / Referințe
	884	

* Suprafața este determinată în planul de proiecție Stereo 70.



Date referitoare la teren

Crt	Categorie folosință	Intra vilan	Suprafața (mp)	Tarla	Parcelă	Nr. topo	Observații / Referințe
1	arabil	DA	884	6	138	-	

Lungime Segmente

1) Valorile lungimilor segmentelor sunt obținute din proiecție în plan.

Punct început	X / Y	Punct sfârșit	X / Y	Lungime segment (** (m)
1	433.201,718 300.872,607	2	433.177,802 300.874,765	24.013
2	433.177,802 300.874,765	3	433.187,15 300.852,151	24.47
3	433.187,15 300.852,151	4	433.192,333 300.839,612	13.568
4	433.192,333 300.839,612	5	433.223,099 300.845,618	31.347
5	433.223,099 300.845,618	6	433.209,44 300.862,86	21.997

Punct început	X / Y	Punct sfârșit	X / Y	Lungime segment (** (m)
6	433.209,44 300.862,86	1	433.201,718 300.872,607	12.435

** Lungimile segmentelor sunt determinate în planul de proiecție Stereo 70 și sunt rotunjite la 1 milimetru.

*** Distanța dintre puncte este formată din segmente cumulate ce sunt mai mici decât valoarea 1 milimetru.

**DATE DESPRE IMOBILUL NR. 9088**

Oficiul de Cadastru și Publicitate Imobiliară DOLJ
Biroul de Cadastru și Publicitate Imobiliară Craiova

A. Partea I. Descrierea imobilului

TEREN Intravilan

Adresa: Loc. Teslui, Jud. Dolj, T4, P88, 89, 90

Nr. Crt	Nr cadastral Nr. topografic	Suprafața* (mp)	Observații / Referințe
A1		3.208	Sector cadastral:22 Teren imprejmuit;

Construcții

Crt	Nr cadastral Nr. topografic	Adresa	Observații / Referințe
A1.1		Loc. Teslui, Jud. Dolj, T4, P88, 89, 90	Nr. niveluri:1; S. construita la sol:86 mp;
A1.2		Loc. Teslui, Jud. Dolj, T4, P88, 89, 90	Nr. niveluri:1; S. construita la sol:39 mp;

B. Partea II. Proprietari și acte

Inscrieri privitoare la dreptul de proprietate și alte drepturi reale		Referințe
/		
Act Administrativ nr. TDP 1634, din 30/01/2006 emis de CJSDPAT DOLJ;		
B1	Intabulare, drept de PROPRIETATE, dobandit prin Reconstituire, cota actuala 1/1, cota initiala 1/1 1) COTULBEA EUGENIA, LIPSA CNP	A1
Act Normativ nr. Legea 7, din 13/03/1996 emis de PARLAMENTUL ROMÂNIEI;		
B2	Intabulare, drept de PROPRIETATE, dobandit prin Lege, cota actuala 1/1, cota initiala 1/1 1) COTULBEA EUGENIA, LIPSA CNP	A1.1, A1.2

C. Partea III. SARCINI .

Inscrieri privind dezmembramintele dreptului de proprietate, drepturi reale de garanție și sarcini	Referințe
NU SUNT	

Anexa Nr. 1 La Partea I

Teren

Nr cadastral	Suprafața (mp)*	Observații / Referințe
	3.208	

* Suprafața este determinată în planul de proiecție Stereo 70.



Date referitoare la teren

Crt	Categorie folosință	Intra vilan	Suprafața (mp)	Tarla	Parcelă	Nr. topo	Observații / Referințe
1	curți construcții	DA	1.636	4	88	-	
2	arabil	DA	1.572	4	89, 90	-	

Date referitoare la construcții

Crt	Număr	Destinație construcție	Supraf. (mp)	Situație juridică	Observații / Referințe
A1.1		construcții de locuințe	86	Cu acte	Nr. niveluri:1; S. construita la sol:86 mp;
A1.2		construcții anexa	39	Cu acte	Nr. niveluri:1; S. construita la sol:39 mp;

Lungime Segmente

1) Valorile lungimilor segmentelor sunt obținute din proiecție în plan.

Punct început	X / Y	Punct sfârșit	X / Y	Lungime segment (** (m)	Punct început	X / Y	Punct sfârșit	X / Y	Lungime segment (** (m)
1	432.886,621 300.853,379	2	432.928,463 300.865,27	43.499	2	432.928,463 300.865,27	3	432.931,172 300.844,928	20.522
3	432.931,172 300.844,928	4	432.933,623 300.826,519	18.571	4	432.933,623 300.826,519	5	432.935,757 300.827,138	2.222

Punct început	X / Y	Punct sfârșit	X / Y	Lungime segment (** (m)
5	432.935,757 300.827,138	6	432.940,128 300.828,694	4.64
7	432.939,866 300.848,307	8	432.942,454 300.854,909	7.091
9	432.939,368 300.881,22	10	432.938,363 300.888,099	6.952
11	432.936,78 300.898,938	12	432.935,884 300.921,832	22.912
13	432.936,235 300.923,165	14	432.935,41 300.922,78	0.91
15	432.933,26 300.921,85	16	432.929,77 300.919,94	3.978
17	432.929,58 300.918,76	18	432.929,056 300.916,224	2.59
19	432.928,1 300.911,6	20	432.922,23 300.912,03	5.886
21	432.917,17 300.912,5	22	432.912,978 300.912,486	4.192
23	432.899,05 300.912,44	24	432.890,239 300.912,883	8.822
25	432.888,309 300.912,996	26	432.887,345 300.910,899	2.308
27	432.885,262 300.903,654	28	432.884,484 300.898,819	4.897
29	432.884,112 300.894,288	30	432.884,063 300.893,945	0.346
31	432.883,67 300.889,123	32	432.885,668 300.863,494	25.707

Punct început	X / Y	Punct sfârșit	X / Y	Lungime segment (** (m)
6	432.940,128 300.828,694	7	432.939,866 300.848,307	19.615
8	432.942,454 300.854,909	9	432.939,368 300.881,22	26.491
10	432.938,363 300.888,099	11	432.936,78 300.898,938	10.954
12	432.935,884 300.921,832	13	432.936,235 300.923,165	1.378
14	432.935,41 300.922,78	15	432.933,26 300.921,85	2.343
16	432.929,77 300.919,94	17	432.929,58 300.918,76	1.195
18	432.929,056 300.916,224	19	432.928,1 300.911,6	4.722
20	432.922,23 300.912,03	21	432.917,17 300.912,5	5.082
22	432.912,978 300.912,486	23	432.899,05 300.912,44	13.928
24	432.890,239 300.912,883	25	432.888,309 300.912,996	1.933
26	432.887,345 300.910,899	27	432.885,262 300.903,654	7.538
28	432.884,484 300.898,819	29	432.884,112 300.894,288	4.546
30	432.884,063 300.893,945	31	432.883,67 300.889,123	4.838
32	432.885,668 300.863,494	1	432.886,621 300.853,379	10.16

** Lungimile segmentelor sunt determinate în planul de proiecție Stereo 70 și sunt rotunjite la 1 milimetru.

*** Distanța dintre puncte este formată din segmente cumulate ce sunt mai mici decât valoarea 1 milimetru.

**DATE DESPRE IMOBILUL NR. 9089**

Oficiul de Cadastru și Publicitate Imobiliară DOLJ
Biroul de Cadastru și Publicitate Imobiliară Craiova

A. Partea I. Descrierea imobilului

TEREN Intravilan

Adresa: Loc. Teslui, Jud. Dolj, T4, P97, 98, 99

Nr. Crt	Nr cadastral Nr. topografic	Suprafața* (mp)	Observații / Referințe
A1		2.307	Sector cadastral:22 Teren imprejmuit;

Construcții

Crt	Nr cadastral Nr. topografic	Adresa	Observații / Referințe
A1.1		Loc. Teslui, Jud. Dolj, T4, P97, 98, 99	Nr. niveluri:1; S. construita la sol:135 mp;
A1.2		Loc. Teslui, Jud. Dolj, T4, P97, 98, 99	Nr. niveluri:1; S. construita la sol:69 mp;

B. Partea II. Proprietari și acte

Inscrieri privitoare la dreptul de proprietate și alte drepturi reale		Referințe
/		
Act Administrativ nr. TDP 386-2180, din 03/01/1994 emis de CJSDPAT DOLJ;		
B1	Intabulare, drept de PROPRIETATE, dobandit prin Reconstituire, cota actuala 1/1, cota initiala 1/1 1) TRAȘCĂ IOANA , LIPSA CNP	A1
Act Normativ nr. Legea 7, din 13/03/1996 emis de PARLAMENTUL ROMÂNIEI;		
B2	Intabulare, drept de PROPRIETATE, dobandit prin Lege, cota actuala 1/1, cota initiala 1/1 1) TRAȘCĂ IOANA , LIPSA CNP	A1.1, A1.2

C. Partea III. SARCINI .

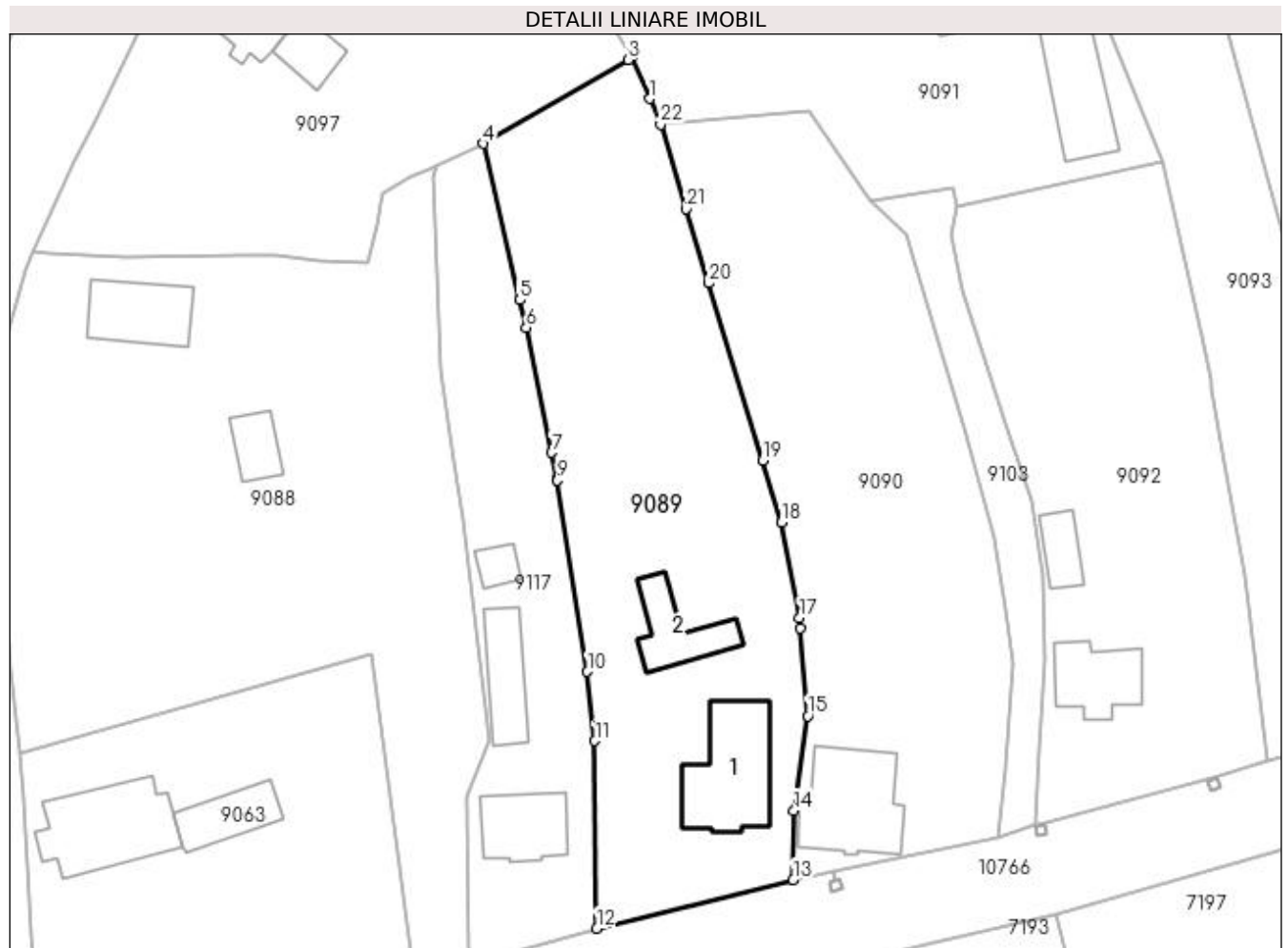
Inscrieri privind dezmembramintele dreptului de proprietate, drepturi reale de garanție și sarcini	Referințe
NU SUNT	

Anexa Nr. 1 La Partea I

Teren

Nr cadastral	Suprafața (mp)*	Observații / Referințe
	2.307	

* Suprafața este determinată în planul de proiecție Stereo 70.



Date referitoare la teren

Crt	Categorie folosință	Intra vilan	Suprafața (mp)	Tarla	Parcelă	Nr. topo	Observații / Referințe
1	curți construcții	DA	1.293	4	97	-	
2	vie	DA	507	4	98	-	
3	arabil	DA	507	4	99	-	

Date referitoare la construcții

Crt	Număr	Destinație construcție	Supraf. (mp)	Situație juridică	Observații / Referințe
A1.1		construcții de locuințe	135	Cu acte	Nr. niveluri:1; S. construita la sol:135 mp;
A1.2		construcții anexa	69	Cu acte	Nr. niveluri:1; S. construita la sol:69 mp;

Lungime Segmente

1) Valorile lungimilor segmentelor sunt obținute din proiecție în plan.

Punct început	X / Y	Punct sfârșit	X / Y	Lungime segment (** (m))	Punct început	X / Y	Punct sfârșit	X / Y	Lungime segment (** (m))
1	432.961,593 300.931,175	2	432.959,481 300.936,084	5.344	2	432.959,481 300.936,084	3	432.959,03 300.935,83	0.518

Punct început	X / Y	Punct sfârșit	X / Y	Lungime segment (** (m)
3	432.959,03 300.935,83	4	432.941,788 300.925,853	19.921
5	432.946,139 300.907,263	6	432.946,9 300.904,014	3.337
7	432.949,954 300.889,137	8	432.950,578 300.886,014	3.185
9	432.950,616 300.885,832	10	432.954,166 300.863,105	23.003
11	432.955,062 300.854,876	12	432.955,286 300.832,594	22.283
13	432.978,649 300.838,382	14	432.978,751 300.846,615	8.234
15	432.980,377 300.857,862	16	432.979,515 300.868,297	10.471
17	432.979,415 300.869,508	18	432.977,258 300.880,822	11.518
19	432.975,019 300.888,203	20	432.968,623 300.909,276	22.022
21	432.965,948 300.918,094	22	432.962,901 300.928,132	10.49

Punct început	X / Y	Punct sfârșit	X / Y	Lungime segment (** (m)
4	432.941,788 300.925,853	5	432.946,139 300.907,263	19.092
6	432.946,9 300.904,014	7	432.949,954 300.889,137	15.187
8	432.950,578 300.886,014	9	432.950,616 300.885,832	0.186
10	432.954,166 300.863,105	11	432.955,062 300.854,876	8.278
12	432.955,286 300.832,594	13	432.978,649 300.838,382	24.069
14	432.978,751 300.846,615	15	432.980,377 300.857,862	11.364
16	432.979,515 300.868,297	17	432.979,415 300.869,508	1.215
18	432.977,258 300.880,822	19	432.975,019 300.888,203	7.713
20	432.968,623 300.909,276	21	432.965,948 300.918,094	9.215
22	432.962,901 300.928,132	1	432.961,593 300.931,175	3.312

** Lungimile segmentelor sunt determinate în planul de proiecție Stereo 70 și sunt rotunjite la 1 milimetru.

*** Distanța dintre puncte este formată din segmente cumulate ce sunt mai mici decât valoarea 1 milimetru.

**DATE DESPRE IMOBILUL NR. 9090**

Oficiul de Cadastru și Publicitate Imobiliară DOLJ
Biroul de Cadastru și Publicitate Imobiliară Craiova

A. Partea I. Descrierea imobilului

TEREN Intravilan

Adresa: Loc. Teslui, Jud. Dolj, T4, P100, 101, 102

Nr. Crt	Nr cadastral Nr. topografic	Suprafața* (mp)	Observații / Referințe
A1		2.133	Sector cadastral:22 Teren imprejmuit;

Construcții

Crt	Nr cadastral Nr. topografic	Adresa	Observații / Referințe
A1.1		Loc. Teslui, Jud. Dolj, T4, P100, 101, 102	Nr. niveluri:1; S. construita la sol:133 mp;

B. Partea II. Proprietari și acte

Inscrieri privitoare la dreptul de proprietate și alte drepturi reale		Referințe
/		
Act Administrativ nr. TDP 1491, din 18/09/2003 emis de CJSDPAT DOLJ;		
B1	Intabulare, drept de PROPRIETATE, dobandit prin Reconstituire, cota actuala 1/1, cota initiala 1/1 1) DUMITRU ALEXANDRU, LIPSA CNP	A1
Act Normativ nr. Legea 7, din 13/03/1996 emis de PARLAMENTUL ROMÂNIEI;		
B2	Intabulare, drept de PROPRIETATE, dobandit prin Lege, cota actuala 1/1, cota initiala 1/1 1) DUMITRU ALEXANDRU, LIPSA CNP	A1.1

C. Partea III. SARCINI .

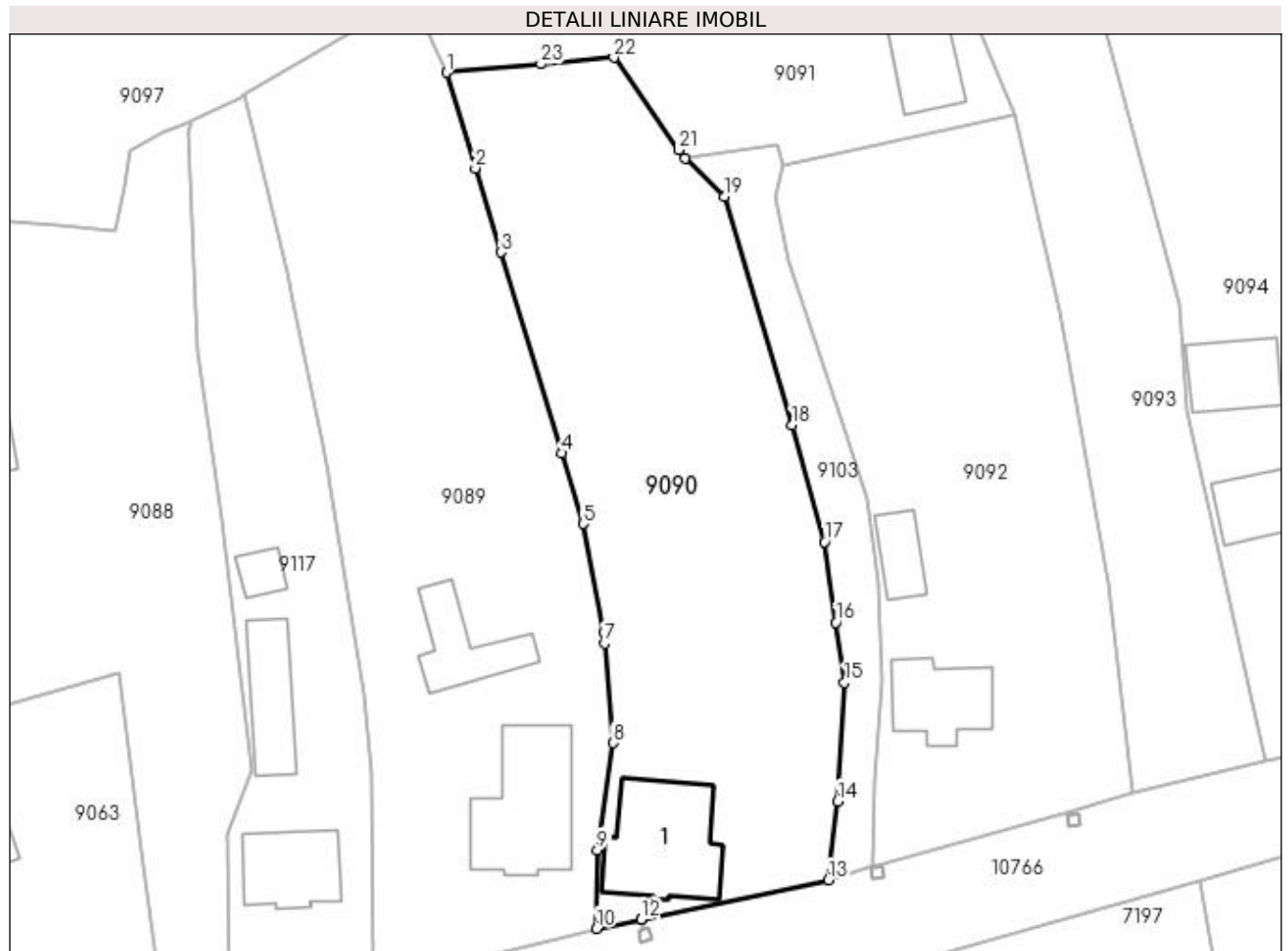
Inscrieri privind dezmembramintele dreptului de proprietate, drepturi reale de garanție și sarcini	Referințe
NU SUNT	

Anexa Nr. 1 La Partea I

Teren

Nr cadastral	Suprafața (mp)*	Observații / Referințe
	2.133	

* Suprafața este determinată în planul de proiecție Stereo 70.



Date referitoare la teren

Crt	Categorie folosință	Intra vilan	Suprafața (mp)	Tarla	Parcelă	Nr. topo	Observații / Referințe
1	curți constructii	DA	695	4	100	-	
2	vie	DA	201	4	102	-	
3	arabil	DA	1.237	4	101	-	

Date referitoare la construcții

Crt	Număr	Destinație construcție	Supraf. (mp)	Situație juridică	Observații / Referințe
A1.1		construcții de locuințe	133	Cu acte	Nr. niveluri:1; S. construita la sol:133 mp;

Lungime Segmente

1) Valorile lungimilor segmentelor sunt obținute din proiecție în plan.

Punct început	X / Y	Punct sfârșit	X / Y	Lungime segment (** (m)	Punct început	X / Y	Punct sfârșit	X / Y	Lungime segment (** (m)
1	432.962,901 300.928,132	2	432.965,948 300.918,094	10.49	2	432.965,948 300.918,094	3	432.968,623 300.909,276	9.215
3	432.968,623 300.909,276	4	432.975,019 300.888,203	22.022	4	432.975,019 300.888,203	5	432.977,258 300.880,822	7.713

Punct început	X / Y	Punct sfârșit	X / Y	Lungime segment (** (m))
5	432.977,258 300.880,822	6	432.979,415 300.869,508	11.518
7	432.979,515 300.868,297	8	432.980,377 300.857,862	10.471
9	432.978,751 300.846,615	10	432.978,649 300.838,382	8.234
11	432.983,377 300.839,375	12	432.983,382 300.839,376	0.005
13	433.003,005 300.843,499	14	433.003,967 300.851,724	8.281
15	433.004,697 300.864,166	16	433.003,791 300.870,471	6.37
17	433.002,574 300.878,931	18	432.999,156 300.891,141	12.679
19	432.992,112 300.915,144	20	432.987,942 300.919,111	5.756
21	432.987,31 300.920,007	22	432.980,477 300.929,695	11.855
23	432.972,831 300.929,015	1	432.962,901 300.928,132	9.969

Punct început	X / Y	Punct sfârșit	X / Y	Lungime segment (** (m))
6	432.979,415 300.869,508	7	432.979,515 300.868,297	1.215
8	432.980,377 300.857,862	9	432.978,751 300.846,615	11.364
10	432.978,649 300.838,382	11	432.983,377 300.839,375	4.831
12	432.983,382 300.839,376	13	433.003,005 300.843,499	20.051
14	433.003,967 300.851,724	15	433.004,697 300.864,166	12.463
16	433.003,791 300.870,471	17	433.002,574 300.878,931	8.547
18	432.999,156 300.891,141	19	432.992,112 300.915,144	25.015
20	432.987,942 300.919,111	21	432.987,31 300.920,007	1.096
22	432.980,477 300.929,695	23	432.972,831 300.929,015	7.676

** Lungimile segmentelor sunt determinate în planul de proiecție Stereo 70 și sunt rotunjite la 1 milimetru.

*** Distanța dintre puncte este formată din segmente cumulate ce sunt mai mici decât valoarea 1 milimetru.

**DATE DESPRE IMOBILUL NR. 9091**

Oficiul de Cadastru și Publicitate Imobiliară DOLJ
Biroul de Cadastru și Publicitate Imobiliară Craiova

A. Partea I. Descrierea imobilului

TEREN Intravilan

Adresa: Loc. Teslui, Jud. Dolj, T4, P103, 104, 105

Nr. Crt	Nr cadastral Nr. topografic	Suprafața* (mp)	Observații / Referințe
A1		2.247	Sector cadastral:22 Teren imprejmuit;

Construcții

Crt	Nr cadastral Nr. topografic	Adresa	Observații / Referințe
A1.1		Loc. Teslui, Jud. Dolj, T4, P103, 104, 105	Nr. niveluri:1; S. construita la sol:109 mp;

B. Partea II. Proprietari și acte

Inscrieri privitoare la dreptul de proprietate și alte drepturi reale		Referințe
/		
Act Administrativ nr. TDP 10350, din 11/04/2008 emis de CJSDPAT DOLJ;		
B1	Intabulare, drept de PROPRIETATE, dobandit prin Reconstituire, cota actuala 1/1, cota initiala 1/1 1) RUSIM MARIN , LIPSA CNP	A1
Act Normativ nr. Legea 7, din 13/03/1996 emis de PARLAMENTUL ROMÂNIEI;		
B2	Intabulare, drept de PROPRIETATE, dobandit prin Lege, cota actuala 1/1, cota initiala 1/1 1) RUSIM MARIN , LIPSA CNP	A1.1

C. Partea III. SARCINI .

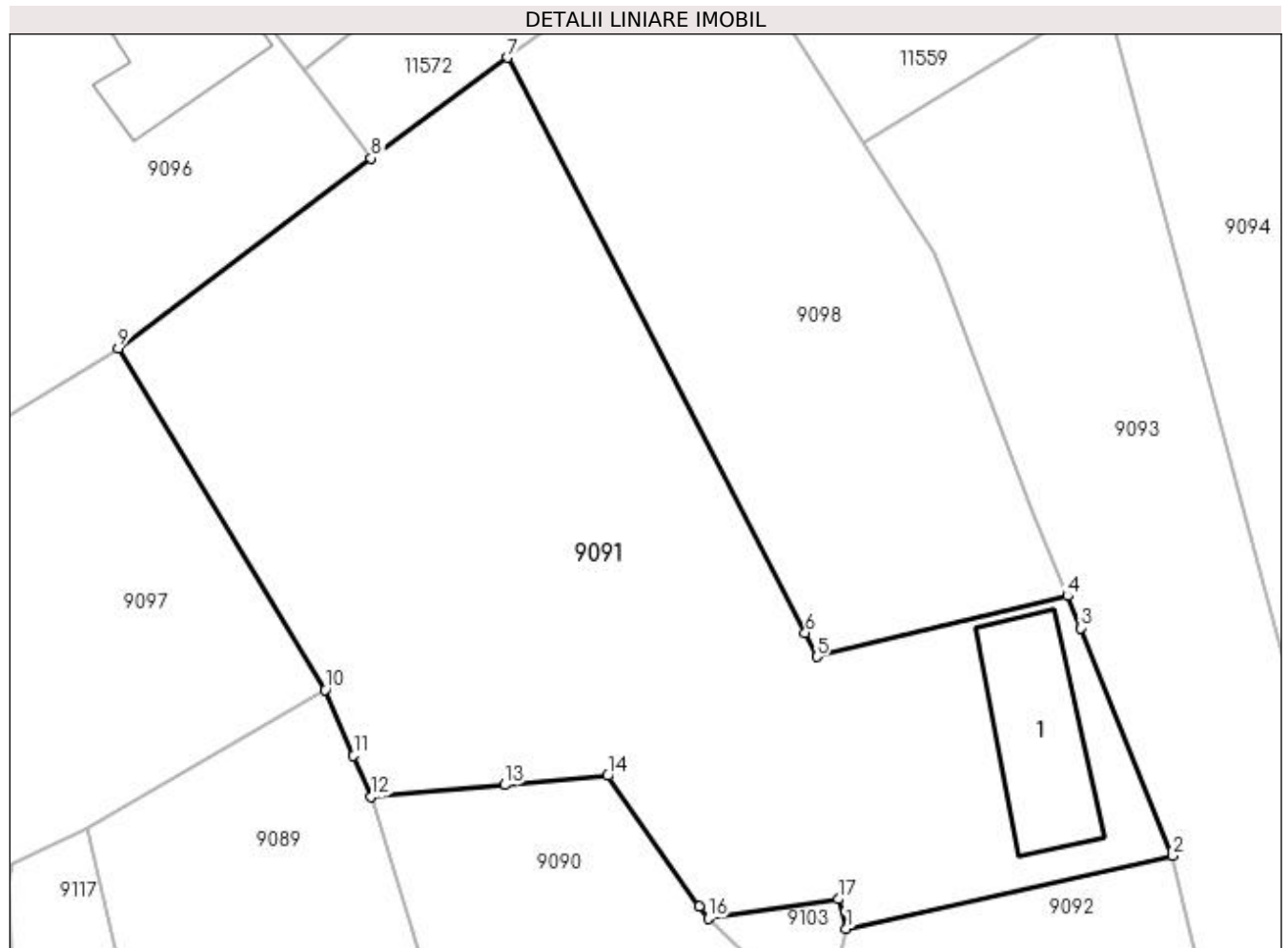
Inscrieri privind dezmembramintele dreptului de proprietate, drepturi reale de garanție și sarcini	Referințe
NU SUNT	

Anexa Nr. 1 La Partea I

Teren

Nr cadastral	Suprafața (mp)*	Observații / Referințe
	2.247	

* Suprafața este determinată în planul de proiecție Stereo 70.



Date referitoare la teren

Crt	Categorie folosință	Intravilan	Suprafața (mp)	Tarla	Parcelă	Nr. topo	Observații / Referințe
1	curți construcții	DA	591	4	103	-	
2	vie	DA	221	4	104	-	
3	arabil	DA	1.435	4	105	-	

Date referitoare la construcții

Crt	Număr	Destinație construcție	Supraf. (mp)	Situație juridică	Observații / Referințe
A1.1		construcții anexa	109	Cu acte	Nr. niveluri:1; S. construita la sol:109 mp;

Lungime Segmente

1) Valorile lungimilor segmentelor sunt obținute din proiecție în plan.

Punct început	X / Y	Punct sfârșit	X / Y	Lungime segment (** (m)
1	432.998,194 300.918,348	2	433.022,481 300.923,756	24.882
2	433.022,481 300.923,756	3	433.015,62 300.940,668	18.251

Punct început	X / Y	Punct sfârșit	X / Y	Lungime segment (** (m)
3	433.015,62 300.940,668	4	433.014,656 300.943,044	2.564
4	433.014,656 300.943,044	5	432.996,01 300.938,541	19.182
5	432.996,01 300.938,541	6	432.995,156 300.940,315	1.969
6	432.995,156 300.940,315	7	432.973,023 300.983,032	48.11
7	432.973,023 300.983,032	8	432.962,892 300.975,548	12.596
8	432.962,892 300.975,548	9	432.944,084 300.961,421	23.523
9	432.944,084 300.961,421	10	432.959,481 300.936,084	29.648
10	432.959,481 300.936,084	11	432.961,593 300.931,175	5.344
11	432.961,593 300.931,175	12	432.962,901 300.928,132	3.312
12	432.962,901 300.928,132	13	432.972,831 300.929,015	9.969
13	432.972,831 300.929,015	14	432.980,477 300.929,695	7.676
14	432.980,477 300.929,695	15	432.987,31 300.920,007	11.855
15	432.987,31 300.920,007	16	432.987,942 300.919,111	1.096
16	432.987,942 300.919,111	17	432.997,63 300.920,521	9.79
17	432.997,63 300.920,521	1	432.998,194 300.918,348	2.245

** Lungimile segmentelor sunt determinate în planul de proiecție Stereo 70 și sunt rotunjite la 1 milimetru.

*** Distanța dintre puncte este formată din segmente cumulate ce sunt mai mici decât valoarea 1 milimetru.

**DATE DESPRE IMOBILUL NR. 9092**

Oficiul de Cadastru și Publicitate Imobiliară DOLJ
Biroul de Cadastru și Publicitate Imobiliară Craiova

A. Partea I. Descrierea imobilului

TEREN Intravilan

Adresa: Loc. Teslui, Jud. Dolj, T4, P107, 108

Nr. Crt	Nr cadastral Nr. topografic	Suprafața* (mp)	Observații / Referințe
A1		1.852	Sector cadastral:22 Teren imprejmuit;

Construcții

Crt	Nr cadastral Nr. topografic	Adresa	Observații / Referințe
A1.1		Loc. Teslui, Jud. Dolj, T4, P107, 108	Nr. niveluri:1; S. construita la sol:77 mp;
A1.2		Loc. Teslui, Jud. Dolj, T4, P107, 108	Nr. niveluri:1; S. construita la sol:37 mp;

B. Partea II. Proprietari și acte

Inscrieri privitoare la dreptul de proprietate și alte drepturi reale		Referințe
/		
Act Administrativ nr. TDP 609-15093, din 26/09/1994 emis de CJSDPAT DOLJ;		
B1	Intabulare, drept de PROPRIETATE, dobandit prin Reconstituire, cota actuala 1/1, cota initiala 1/1 1) UNGUREANU ION, LIPSA CNP	A1
Act Normativ nr. Legea 7, din 13/03/1996 emis de PARLAMENTUL ROMÂNIEI;		
B2	Intabulare, drept de PROPRIETATE, dobandit prin Lege, cota actuala 1/1, cota initiala 1/1 1) UNGUREANU ION, LIPSA CNP	A1.1, A1.2

C. Partea III. SARCINI .

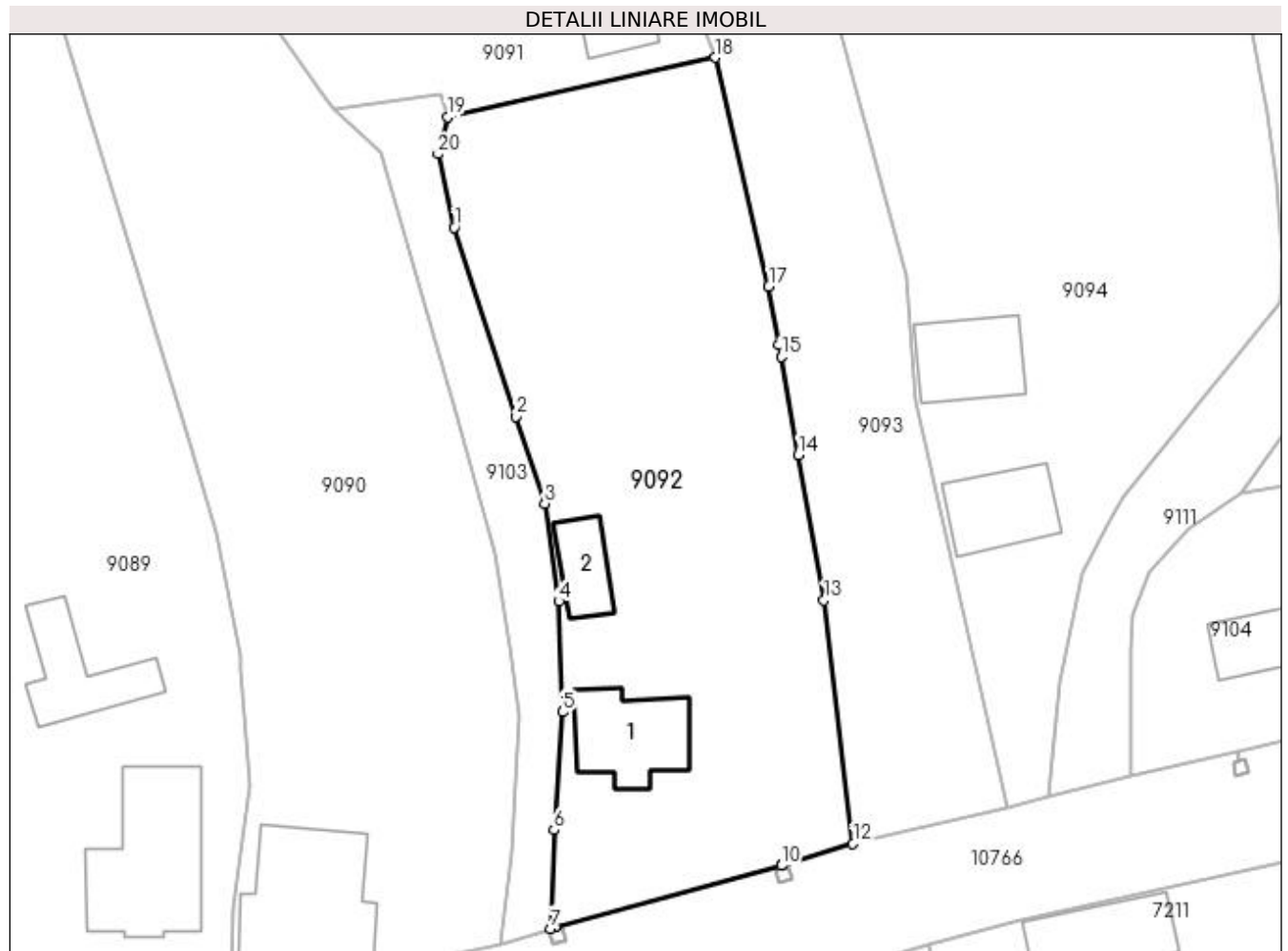
Inscrieri privind dezmembramintele dreptului de proprietate, drepturi reale de garanție și sarcini	Referințe
NU SUNT	

Anexa Nr. 1 La Partea I

Teren

Nr cadastral	Suprafața (mp)*	Observații / Referințe
	1.852	

* Suprafața este determinată în planul de proiecție Stereo 70.



Date referitoare la teren

Crt	Categorie folosință	Intra vilan	Suprafața (mp)	Tarla	Parcelă	Nr. topo	Observații / Referințe
1	curți constructii	DA	1.161	4	107	-	
2	arabil	DA	691	4	108	-	

Date referitoare la construcții

Crt	Număr	Destinație construcție	Supraf. (mp)	Situație juridică	Observații / Referințe
A1.1		construcții de locuințe	77	Cu acte	Nr. niveluri:1; S. construita la sol:77 mp;
A1.2		construcții anexa	37	Cu acte	Nr. niveluri:1; S. construita la sol:37 mp;

Lungime Segmente

1) Valorile lungimilor segmentelor sunt obținute din proiecție în plan.

Punct început	X / Y	Punct sfârșit	X / Y	Lungime segment (** (m)
1	432.998,825 300.908,361	2	433.004,439 300.891,244	18.014
2	433.004,439 300.891,244	3	433.007,02 300.883,377	8.28

Punct început	X / Y	Punct sfârșit	X / Y	Lungime segment (** (m)
3	433.007,02 300.883,377	4	433.008,281 300.874,518	8.948
4	433.008,281 300.874,518	5	433.008,646 300.864,498	10.027
5	433.008,646 300.864,498	6	433.007,849 300.853,815	10.713
6	433.007,849 300.853,815	7	433.007,556 300.844,89	8.93
7	433.007,556 300.844,89	8	433.007,982 300.845,006	0.442
8	433.007,982 300.845,006	9	433.007,987 300.845,007	0.005
9	433.007,987 300.845,007	10	433.028,489 300.850,591	21.249
10	433.028,489 300.850,591	11	433.028,494 300.850,592	0.005
11	433.028,494 300.850,592	12	433.034,957 300.852,583	6.763
12	433.034,957 300.852,583	13	433.032,317 300.874,62	22.195
13	433.032,317 300.874,62	14	433.030,004 300.887,797	13.378
14	433.030,004 300.887,797	15	433.028,443 300.896,689	9.028
15	433.028,443 300.896,689	16	433.028,26 300.897,731	1.058
16	433.028,26 300.897,731	17	433.027,325 300.903,052	5.403
17	433.027,325 300.903,052	18	433.022,481 300.923,756	21.263
18	433.022,481 300.923,756	19	432.998,194 300.918,348	24.882
19	432.998,194 300.918,348	20	432.997,349 300.915,017	3.437
20	432.997,349 300.915,017	1	432.998,825 300.908,361	6.818

** Lungimile segmentelor sunt determinate în planul de proiecție Stereo 70 și sunt rotunjite la 1 milimetru.

*** Distanța dintre puncte este formată din segmente cumulate ce sunt mai mici decât valoarea 1 milimetru.

**DATE DESPRE IMOBILUL NR. 9093**

Oficiul de Cadastru și Publicitate Imobiliară DOLJ
Biroul de Cadastru și Publicitate Imobiliară Craiova

A. Partea I. Descrierea imobilului

TEREN Intravilan

Adresa: Loc. Teslui, Jud. Dolj, T4, P109, 110, 111, 112

Nr. Crt	Nr cadastral Nr. topografic	Suprafața* (mp)	Observații / Referințe
A1		1.818	Sector cadastral:22 Teren imprejmuit;

B. Partea II. Proprietari și acte

Inscrieri privitoare la dreptul de proprietate și alte drepturi reale	Referințe
/	
Act Administrativ nr. TDP 1569, din 05/02/2004 emis de CJSDPAT DOLJ;	
B1	A1
Intabulare, drept de PROPRIETATE, dobândit prin Reconstituire, cota actuala 1/1, cota initiala 1/1 1) CÎRSTEA IOANA, LIPSA CNP	

C. Partea III. SARCINI .

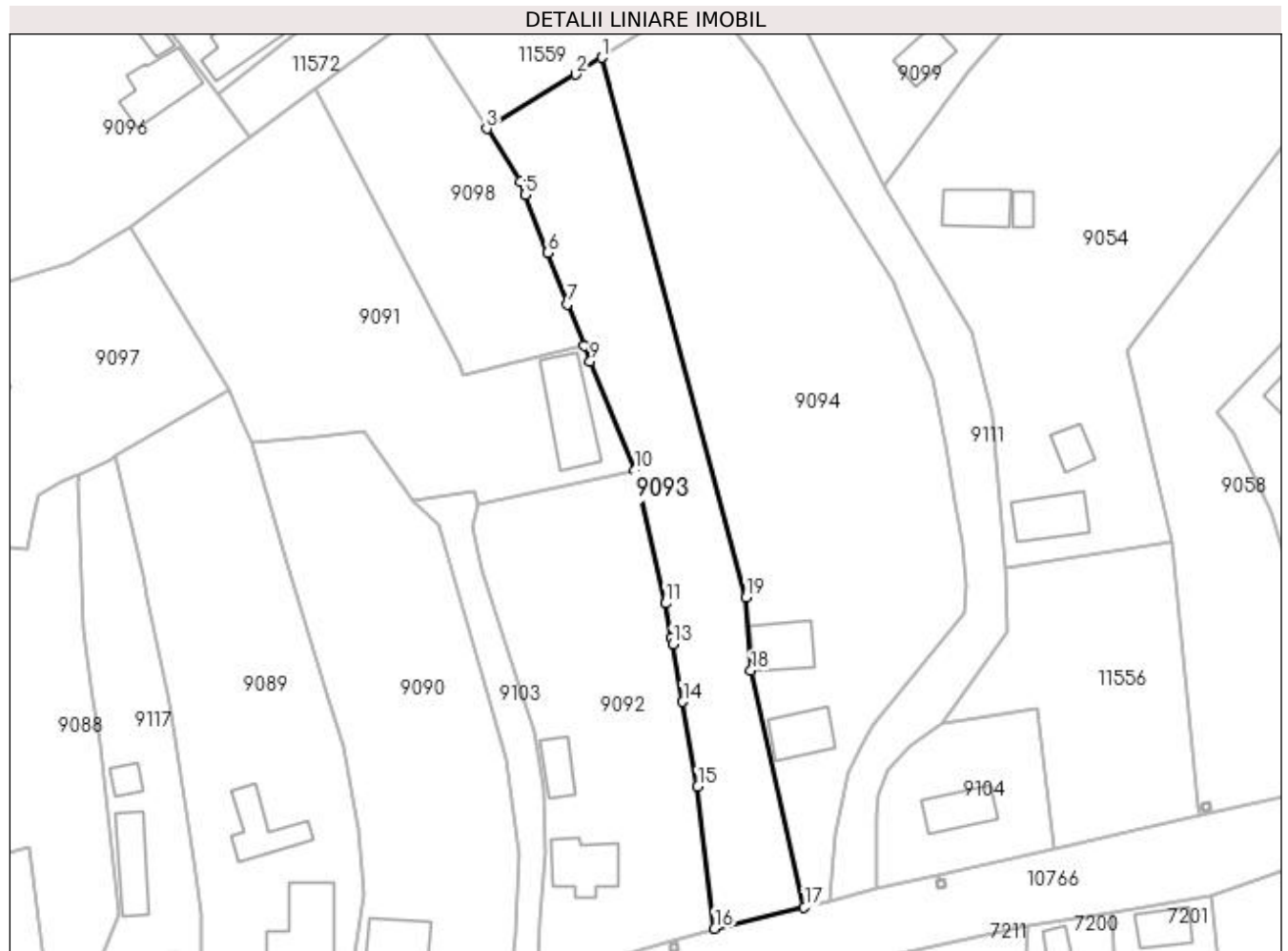
Inscrieri privind dezmembramintele dreptului de proprietate, drepturi reale de garanție și sarcini	Referințe
NU SUNT	

Anexa Nr. 1 La Partea I

Teren

Nr cadastral	Suprafața (mp)*	Observații / Referințe
	1.818	

* Suprafața este determinată în planul de proiecție Stereo 70.



Date referitoare la teren

Crt	Categorie folosință	Intra vilan	Suprafața (mp)	Tarla	Parcelă	Nr. topo	Observații / Referințe
1	curți constructii	DA	467	4	109	-	
2	vie	DA	353	4	110	-	
3	arabil	DA	229	4	111	-	
4	arabil	DA	769	4	112	-	

Lungime Segmente

1) Valorile lungimilor segmentelor sunt obținute din proiecție în plan.

Punct început	X / Y	Punct sfârșit	X / Y	Lungime segment (** (m)
1	433.017,433 300.987,784	2	433.013,357 300.985,178	4.838
2	433.013,357 300.985,178	3	432.999,526 300.976,718	16.213
3	432.999,526 300.976,718	4	433.004,754 300.968,543	9.704

Punct început	X / Y	Punct sfârșit	X / Y	Lungime segment (** (m)
4	433.004,754 300.968,543	5	433.005,551 300.966,458	2.232
5	433.005,551 300.966,458	6	433.008,973 300.957,511	9.579
6	433.008,973 300.957,511	7	433.012,044 300.949,482	8.596
7	433.012,044 300.949,482	8	433.014,656 300.943,044	6.948
8	433.014,656 300.943,044	9	433.015,62 300.940,668	2.564
9	433.015,62 300.940,668	10	433.022,481 300.923,756	18.251
10	433.022,481 300.923,756	11	433.027,325 300.903,052	21.263
11	433.027,325 300.903,052	12	433.028,26 300.897,731	5.403
12	433.028,26 300.897,731	13	433.028,443 300.896,689	1.058
13	433.028,443 300.896,689	14	433.030,004 300.887,797	9.028
14	433.030,004 300.887,797	15	433.032,317 300.874,62	13.378
15	433.032,317 300.874,62	16	433.034,957 300.852,583	22.195
16	433.034,957 300.852,583	17	433.048,89 300.855,896	14.321
17	433.048,89 300.855,896	18	433.040,617 300.892,629	37.653
18	433.040,617 300.892,629	19	433.039,843 300.903,959	11.356
19	433.039,843 300.903,959	1	433.017,433 300.987,784	86.769

** Lungimile segmentelor sunt determinate în planul de proiecție Stereo 70 și sunt rotunjite la 1 milimetru.

*** Distanța dintre puncte este formată din segmente cumulate ce sunt mai mici decât valoarea 1 milimetru.

**DATE DESPRE IMOBILUL NR. 9094**

Oficiul de Cadastru și Publicitate Imobiliară DOLJ
Biroul de Cadastru și Publicitate Imobiliară Craiova

A. Partea I. Descrierea imobilului

TEREN Intravilan

Adresa: Loc. Teslui, Jud. Dolj, T4, P113, 114, 115, 82

Nr. Crt	Nr cadastral Nr. topografic	Suprafața* (mp)	Observații / Referințe
A1		3.748	Sector cadastral:22 Teren neimprejmut;

Construcții

Crt	Nr cadastral Nr. topografic	Adresa	Observații / Referințe
A1.1		Loc. Teslui, Jud. Dolj, T4, P113, 114, 115, 82	Nr. niveluri:1; S. construita la sol:63 mp;
A1.2		Loc. Teslui, Jud. Dolj, T4, P113, 114, 115, 82	Nr. niveluri:1; S. construita la sol:68 mp;

B. Partea II. Proprietari și acte

Inscrieri privitoare la dreptul de proprietate și alte drepturi reale		Referințe
/		
Act Administrativ nr. TDP 613-15093, din 11/05/1994 emis de CJSDPAT DOLJ;		
B1	Intabulare, drept de PROPRIETATE, dobandit prin Reconstituire, cota actuala 1/1, cota initiala 1/1 1) CÎRSTEA ANICA, LIPSA CNP	A1
Act Normativ nr. Legea 7, din 13/03/1996 emis de PARLAMENTUL ROMANIEI;		
B2	Intabulare, drept de PROPRIETATE, dobandit prin Lege, cota actuala 1/1, cota initiala 1/1 1) CÎRSTEA ANICA, LIPSA CNP	A1.1, A1.2

C. Partea III. SARCINI .

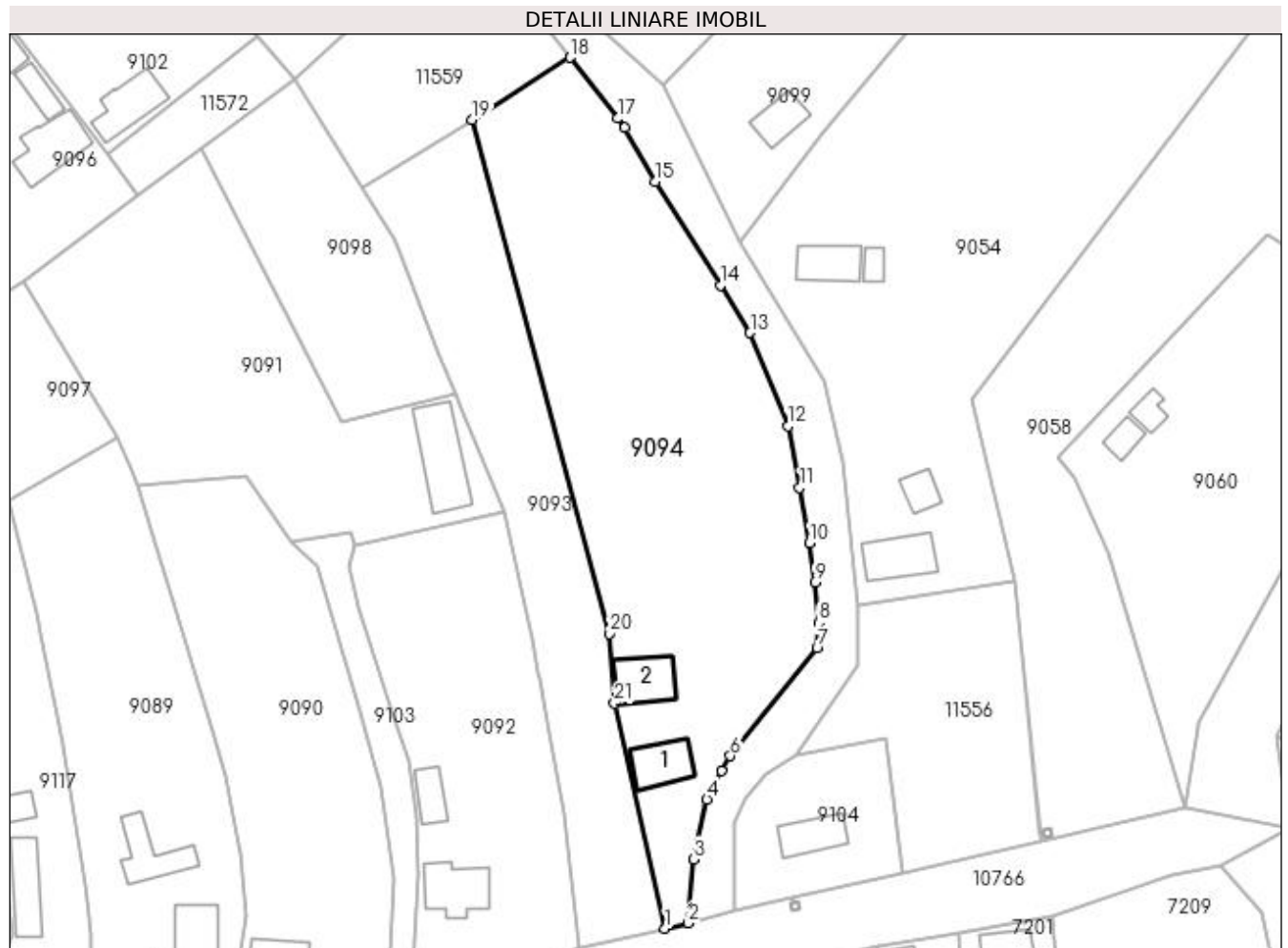
Inscrieri privind dezmembramintele dreptului de proprietate, drepturi reale de garanție și sarcini	Referințe
NU SUNT	

Anexa Nr. 1 La Partea I

Teren

Nr cadastral	Suprafața (mp)*	Observații / Referințe
	3.748	

* Suprafața este determinată în planul de proiecție Stereo 70.



Date referitoare la teren

Crt	Categorie folosință	Intra vilan	Suprafața (mp)	Tarla	Parcelă	Nr. topo	Observații / Referințe
1	curți constructii	DA	364	4	113	-	
2	arabil	DA	209	4	114	-	
3	arabil	DA	1.852	4	115	-	
4	arabil	DA	1.323	4	82	-	

Date referitoare la construcții

Crt	Număr	Destinație construcție	Supraf. (mp)	Situație juridică	Observații / Referințe
A1.1		construcții de locuințe	63	Cu acte	Nr. niveluri:1; S. construita la sol:63 mp;
A1.2		construcții anexa	68	Cu acte	Nr. niveluri:1; S. construita la sol:68 mp;

Lungime Segmente

1) Valorile lungimilor segmentelor sunt obținute din proiecție în plan.

Punct început	X / Y	Punct sfârșit	X / Y	Lungime segment (** (m)	Punct început	X / Y	Punct sfârșit	X / Y	Lungime segment (** (m)
1	433.048,89 300.855,896	2	433.052,69 300.856,799	3.906	2	433.052,69 300.856,799	3	433.053,62 300.867,169	10.412

Punct început	X / Y	Punct sfârșit	X / Y	Lungime segment (** (m)
3	433.053,62 300.867,169	4	433.055,71 300.876,974	10.025
5	433.058,061 300.881,631	6	433.059,547 300.884,023	2.816
7	433.073,7 300.901,61	8	433.073,94 300.905,815	4.212
9	433.073,34 300.912,423	10	433.072,439 300.918,79	6.43
11	433.070,877 300.927,8	12	433.068,955 300.937,832	10.214
13	433.062,768 300.953,089	14	433.057,902 300.960,838	9.15
15	433.047,33 300.977,717	16	433.042,32 300.986,502	10.113
17	433.041,124 300.988,038	18	433.033,377 300.997,98	12.604
19	433.017,433 300.987,784	20	433.039,843 300.903,959	86.769
21	433.040,617 300.892,629	1	433.048,89 300.855,896	37.653

Punct început	X / Y	Punct sfârșit	X / Y	Lungime segment (** (m)
4	433.055,71 300.876,974	5	433.058,061 300.881,631	5.217
6	433.059,547 300.884,023	7	433.073,7 300.901,61	22.575
8	433.073,94 300.905,815	9	433.073,34 300.912,423	6.635
10	433.072,439 300.918,79	11	433.070,877 300.927,8	9.144
12	433.068,955 300.937,832	13	433.062,768 300.953,089	16.464
14	433.057,902 300.960,838	15	433.047,33 300.977,717	19.917
16	433.042,32 300.986,502	17	433.041,124 300.988,038	1.947
18	433.033,377 300.997,98	19	433.017,433 300.987,784	18.925
20	433.039,843 300.903,959	21	433.040,617 300.892,629	11.356

** Lungimile segmentelor sunt determinate în planul de proiecție Stereo 70 și sunt rotunjite la 1 milimetru.

*** Distanța dintre puncte este formată din segmente cumulate ce sunt mai mici decât valoarea 1 milimetru.

**DATE DESPRE IMOBILUL NR. 9095**

Oficiul de Cadastru și Publicitate Imobiliară DOLJ
Biroul de Cadastru și Publicitate Imobiliară Craiova

A. Partea I. Descrierea imobilului

TEREN Intravilan

Adresa: Loc. Teslui, Str Unirii, Nr. 65, Jud. Dolj, T9 P184

Nr. Crt	Nr cadastral Nr. topografic	Suprafața* (mp)	Observații / Referințe
A1	31889	484	Sector cadastral:22 Teren imprejmuit; Pe teren exista o constructie care se afla de asemenea si pe ID-ul 9081

Construcții

Crt	Nr cadastral Nr. topografic	Adresa	Observații / Referințe
A1.2		Loc. Teslui, Str Unirii, Nr. 65, Jud. Dolj, T9 P184	Nr. niveluri:1; S. construita la sol:59 mp;

B. Partea II. Proprietari și acte

Inscrieri privitoare la dreptul de proprietate și alte drepturi reale		Referințe
6801 / 21/01/2016		
Act Notarial nr. CONTRACT DE VANZARE AUT 137, din 20/01/2016 emis de NP Faurar Virgil Claudiu;		
B1	Intabulare, drept de PROPRIETATE, dobandit prin Conventie, cota actuala 1/1, cota initiala 1/1 1) DUMITRU MIHAI CRISTIAN	A1, A1.2

C. Partea III. SARCINI .

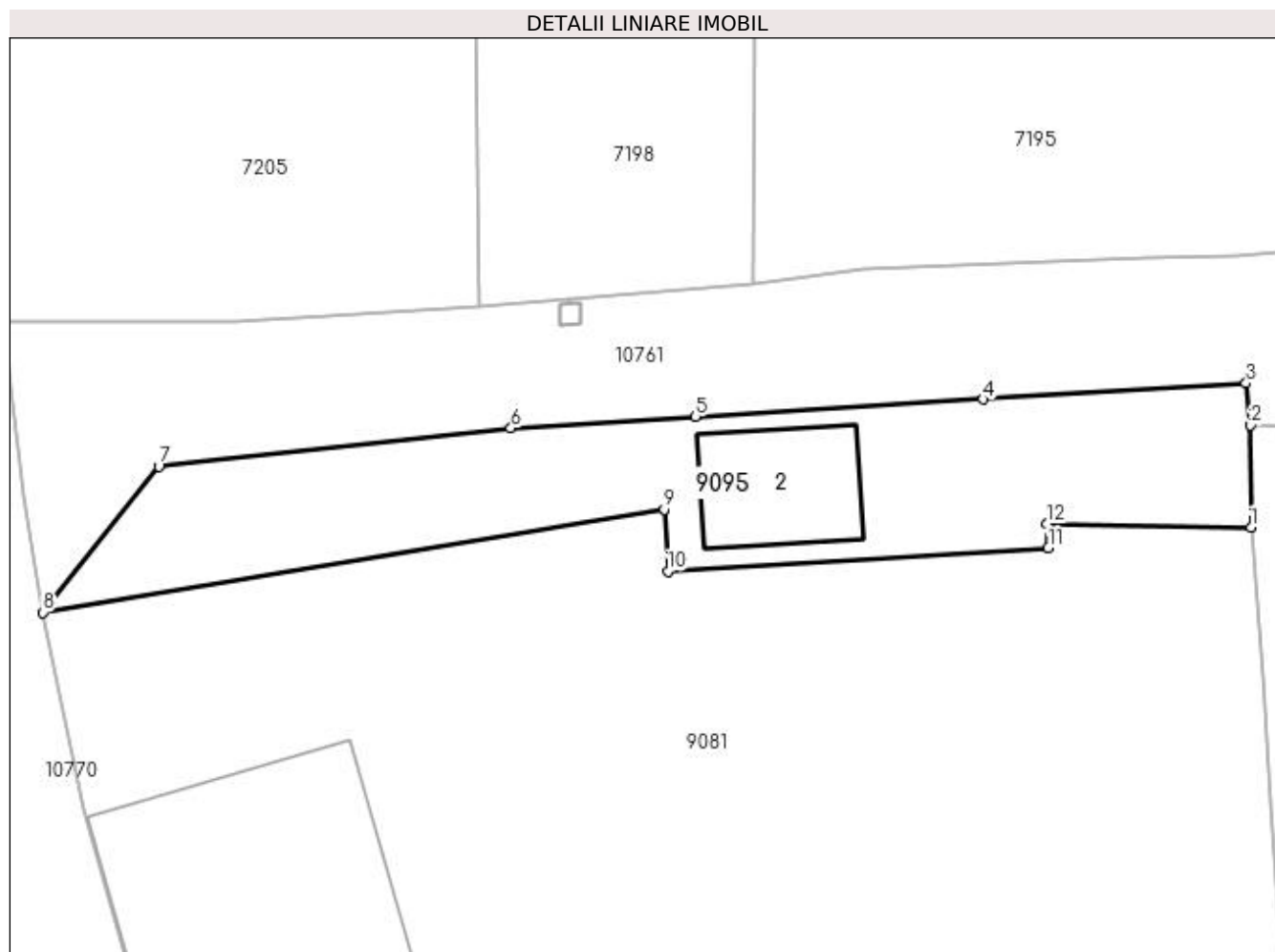
Inscrieri privind dezmembramintele dreptului de proprietate, drepturi reale de garanție și sarcini	Referințe
NU SUNT	

Anexa Nr. 1 La Partea I

Teren

Nr cadastral	Suprafața (mp)*	Observații / Referințe
31889	484	Pe teren exista o constructie care se afla de asemenea si pe ID-ul 9081

* Suprafața este determinată în planul de proiecție Stereo 70.



Date referitoare la teren

Crt	Categorie folosință	Intra vilan	Suprafața (mp)	Tarla	Parcelă	Nr. topo	Observații / Referințe
1	curți constructii	DA	484	9	184	-	TEREN PARTIAL IMPREJMUIT CU GARD DE LEMN SI LIMITA CONVENTIONALA .

Date referitoare la construcții

Crt	Număr	Destinație construcție	Supraf. (mp)	Situație juridică	Observații / Referințe
A1.2		construcții de locuințe	59	Cu acte	Nr. niveluri:1; S. construita la sol:59 mp;

Lungime Segmente

1) Valorile lungimilor segmentelor sunt obținute din proiecție în plan.

Punct început	X / Y	Punct sfârșit	X / Y	Lungime segment (** (m)
1	432.970,127 300.701,213	2	432.970,109 300.707,019	5.806
2	432.970,109 300.707,019	3	432.969,846 300.709,406	2.401
3	432.969,846 300.709,406	4	432.954,885 300.708,502	14.988
4	432.954,885 300.708,502	5	432.938,548 300.707,5	16.368

Punct început	X / Y	Punct sfârșit	X / Y	Lungime segment (** (m)
5	432.938,548 300.707,5	6	432.928,038 300.706,856	10.53
6	432.928,038 300.706,856	7	432.908,004 300.704,693	20.15
7	432.908,004 300.704,693	8	432.901,427 300.696,375	10.604
8	432.901,427 300.696,375	9	432.936,763 300.702,244	35.82
9	432.936,763 300.702,244	10	432.936,964 300.698,729	3.521
10	432.936,964 300.698,729	11	432.958,595 300.700,056	21.672
11	432.958,595 300.700,056	12	432.958,506 300.701,435	1.382
12	432.958,506 300.701,435	1	432.970,127 300.701,213	11.623

** Lungimile segmentelor sunt determinate în planul de proiecție Stereo 70 și sunt rotunjite la 1 milimetru.

*** Distanța dintre puncte este formată din segmente cumulate ce sunt mai mici decât valoarea 1 milimetru.

**DATE DESPRE IMOBILUL NR. 9096**

Oficiul de Cadastru și Publicitate Imobiliară DOLJ
Biroul de Cadastru și Publicitate Imobiliară Craiova

A. Partea I. Descrierea imobilului

TEREN Intravilan

Adresa: Loc. Teslui, Jud. Dolj, T4, P84

Nr. Crt	Nr cadastral Nr. topografic	Suprafața* (mp)	Observații / Referințe
A1		1.563	Sector cadastral:22 Teren imprejmuit;

Construcții

Crt	Nr cadastral Nr. topografic	Adresa	Observații / Referințe
A1.1		Loc. Teslui, Jud. Dolj, T4, P84	Nr. niveluri:1; S. construita la sol:83 mp;
A1.2		Loc. Teslui, Jud. Dolj, T4, P84	Nr. niveluri:1; S. construita la sol:32 mp;
A1.3		Loc. Teslui, Jud. Dolj, T4, P84	Nr. niveluri:1; S. construita la sol:31 mp;

B. Partea II. Proprietari și acte

Inscrieri privitoare la dreptul de proprietate și alte drepturi reale		Referințe
/		
Act Administrativ nr. TDP 387-2180, din 03/01/1994 emis de CJSDPAT DOLJ;		
B1	Intabulare, drept de PROPRIETATE, dobandit prin Reconstituire, cota actuala 1/1, cota initiala 1/1 1) DENEȚEANU ALEXANDRU , LIPSA CNP	A1
Act Normativ nr. Legea 7, din 13/03/1996 emis de PARLAMENTUL ROMÂNIEI;		
B2	Intabulare, drept de PROPRIETATE, dobandit prin Lege, cota actuala 1/1, cota initiala 1/1 1) DENEȚEANU ALEXANDRU , LIPSA CNP	A1.1, A1.2, A1.3

C. Partea III. SARCINI .

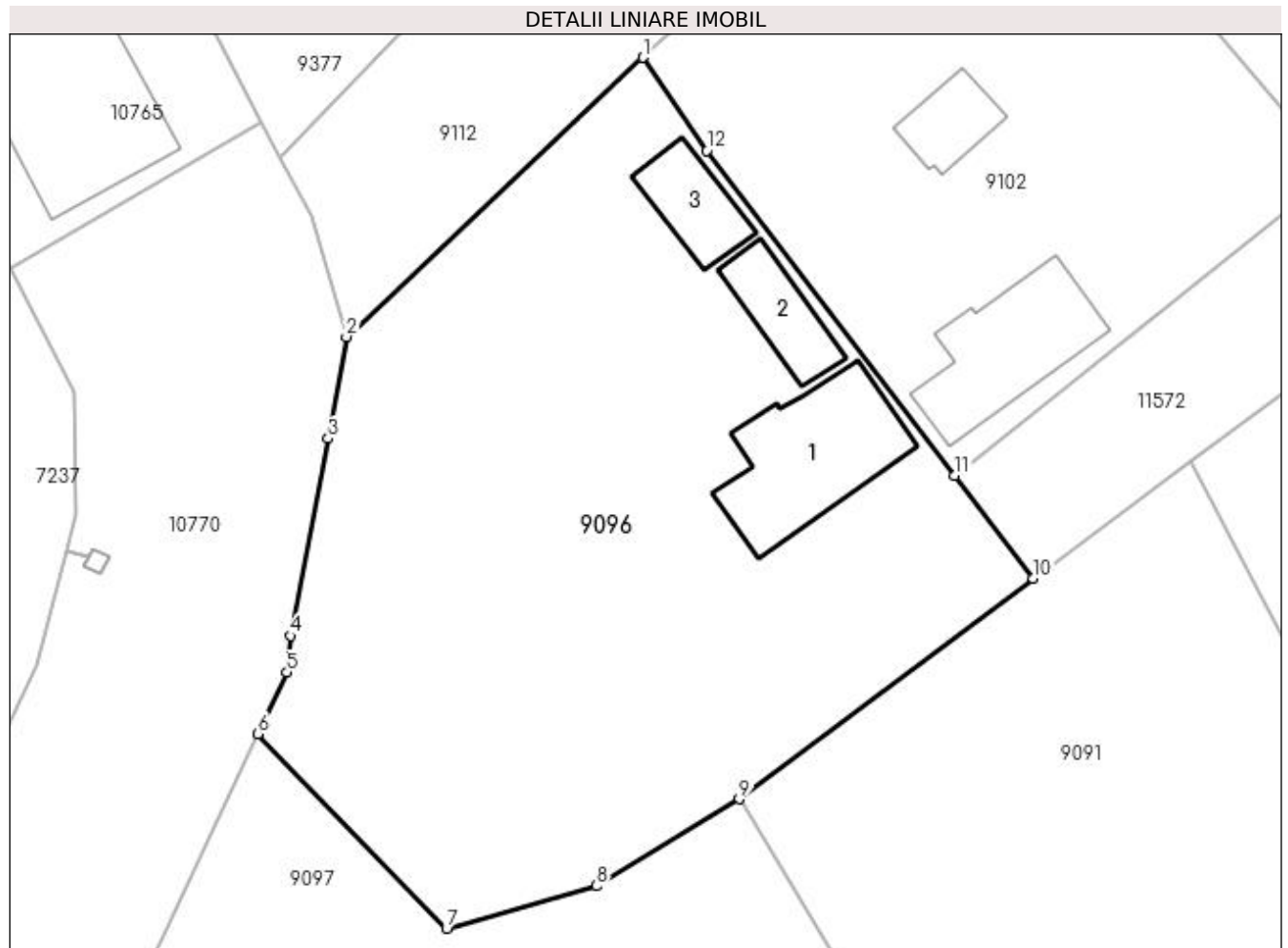
Inscrieri privind dezmembramintele dreptului de proprietate, drepturi reale de garanție și sarcini	Referințe
NU SUNT	

Anexa Nr. 1 La Partea I

Teren

Nr cadastral	Suprafața (mp)*	Observații / Referințe
	1.563	

* Suprafața este determinată în planul de proiecție Stereo 70.



Date referitoare la teren

Crt	Categorie folosință	Intra vilan	Suprafața (mp)	Tarla	Parcelă	Nr. topo	Observații / Referințe
1	curți constructii	DA	1.563	4	84	-	

Date referitoare la construcții

Crt	Număr	Destinație construcție	Supraf. (mp)	Situație juridică	Observații / Referințe
A1.1		construcții de locuințe	83	Cu acte	Nr. niveluri:1; S. construita la sol:83 mp;
A1.2		construcții anexa	32	Cu acte	Nr. niveluri:1; S. construita la sol:32 mp;
A1.3		construcții anexa	31	Cu acte	Nr. niveluri:1; S. construita la sol:31 mp;

Lungime Segmente

1) Valorile lungimilor segmentelor sunt obținute din proiecție în plan.

Punct început	X / Y	Punct sfârșit	X / Y	Lungime segment (** (m)
1	432.937,9 301.008,869	2	432.918,921 300.990,994	26.071
2	432.918,921 300.990,994	3	432.917,749 300.984,486	6.613

Punct început	X / Y	Punct sfârșit	X / Y	Lungime segment (** (m)
3	432.917,749 300.984,486	4	432.915,353 300.971,864	12.847
4	432.915,353 300.971,864	5	432.915,106 300.969,522	2.355
5	432.915,106 300.969,522	6	432.913,253 300.965,593	4.344
6	432.913,253 300.965,593	7	432.925,333 300.953,136	17.352
7	432.925,333 300.953,136	8	432.934,938 300.955,857	9.983
8	432.934,938 300.955,857	9	432.944,084 300.961,421	10.705
9	432.944,084 300.961,421	10	432.962,892 300.975,548	23.523
10	432.962,892 300.975,548	11	432.957,876 300.982,116	8.264
11	432.957,876 300.982,116	12	432.941,989 301.002,921	26.177
12	432.941,989 301.002,921	1	432.937,9 301.008,869	7.218

** Lungimile segmentelor sunt determinate în planul de proiecție Stereo 70 și sunt rotunjite la 1 milimetru.

*** Distanța dintre puncte este formată din segmente cumulate ce sunt mai mici decât valoarea 1 milimetru.

**DATE DESPRE IMOBILUL NR. 9097**

Oficiul de Cadastru și Publicitate Imobiliară DOLJ
Biroul de Cadastru și Publicitate Imobiliară Craiova

A. Partea I. Descrierea imobilului

TEREN Intravilan

Adresa: Loc. Teslui, Str Unirii, Nr. 49, Jud. Dolj, T4 P86, 87

Nr. Crt	Nr cadastral Nr. topografic	Suprafața* (mp)	Observații / Referințe
A1	31851	2.164	Sector cadastral:22 Teren imprejmuit;

Construcții

Crt	Nr cadastral Nr. topografic	Adresa	Observații / Referințe
A1.1	31851-C1	Loc. Teslui, Str Unirii, Nr. 49, Jud. Dolj, T4 P86, 87	Nr. niveluri:1; S. construita la sol:64 mp; Locuinta construita in anul 1908, zidarie caramida, acoperita cu tabla,compusa din patru camere.
A1.2	31851-C2	Loc. Teslui, Str Unirii, Nr. 49, Jud. Dolj, T4 P86, 87	Nr. niveluri:1; S. construita la sol:40 mp;

B. Partea II. Proprietari și acte

Inscrieri privitoare la dreptul de proprietate și alte drepturi reale		Referințe
142831 / 02/11/2016		
Act Notarial nr. CONTRACT DE INTRTINERE AUT. NR.1767, din 01/11/2016 emis de NP DINCA ALINA CAMELIA;		
B1	Intabulare, drept de PROPRIETATE, dobandit prin Conventie, cota actuala 1/1, cota initiala 1/1 1) URSARU ZENAIDA , necasatorita	A1, A1.1
/		
Act Normativ nr. Legea 7, din 13/03/1996 emis de PARLAMENTUL ROMÂNIEI;		
B2	Intabulare, drept de PROPRIETATE, dobandit prin Lege, cota actuala 1/1, cota initiala 1/1 1) URSARU ZENAIDA , necasatorita	A1.2

C. Partea III. SARCINI

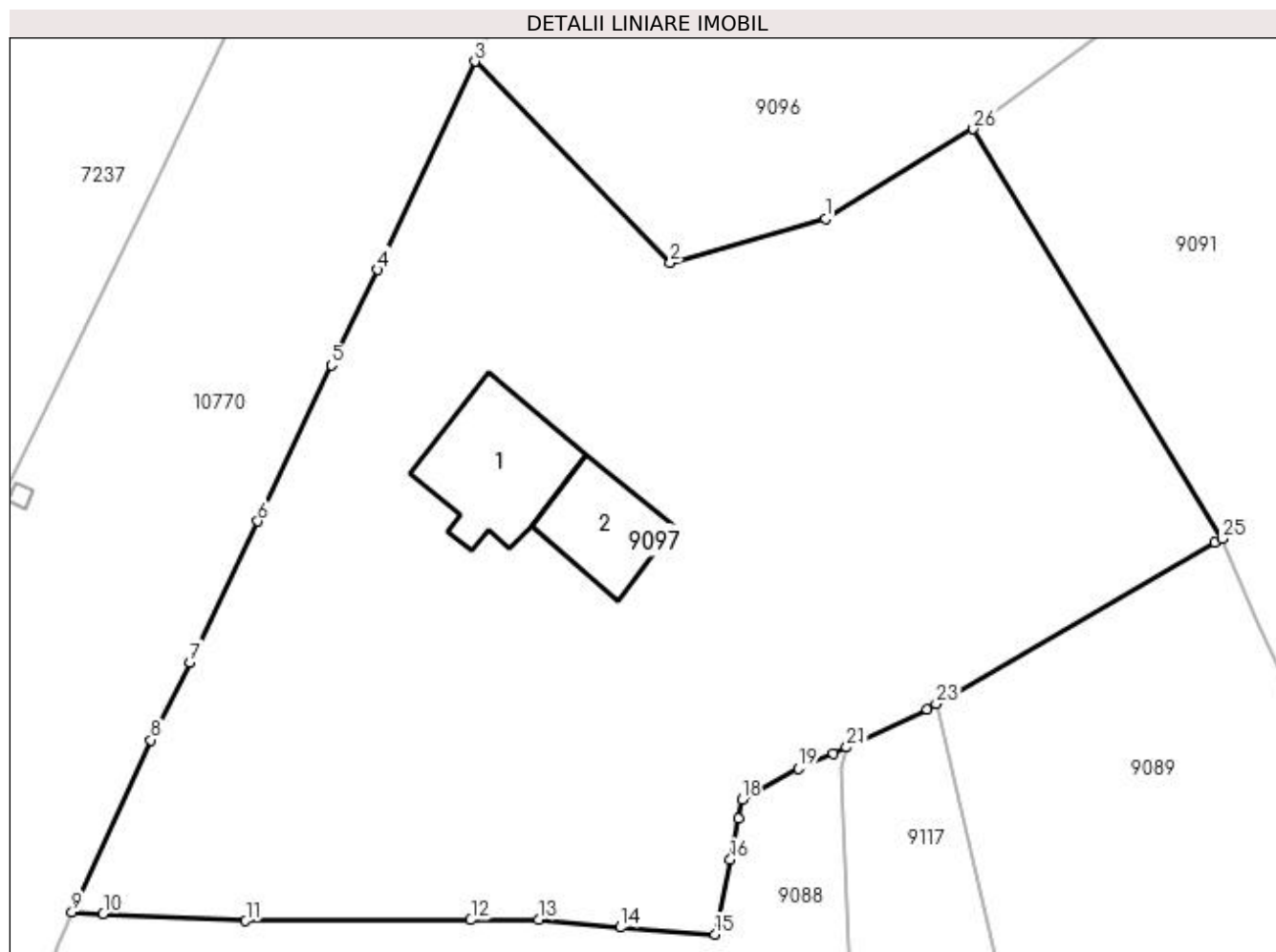
Inscrieri privind dezmembramintele dreptului de proprietate, drepturi reale de garanție și sarcini		Referințe
142831 / 02/11/2016		
Act Notarial nr. CONTRACT DE INTRTINERE AUT. NR.1767, din 01/11/2016 emis de NP DINCA ALINA CAMELIA;		
C1	Intabulare, drept de UZUFRUCT 1) PURCARU IOANA 2) PÎRVU MARCEL	A1, A1.1
C2	Intabulare, drept de IPOTECA LEGALA, Valoare:0 pentru plata rentei neachitate in bani corespunzatoare intretinerii neexecutate 1) PURCARU IOANA 2) PÎRVU MARCEL	A1, A1.1

Anexa Nr. 1 La Partea I

Teren

Nr cadastral	Suprafața (mp)*	Observații / Referințe
31851	2.164	

* Suprafața este determinată în planul de proiecție Stereo 70.



Date referitoare la teren

Crt	Categorie folosință	Intra vilan	Suprafața (mp)	Tarla	Parcelă	Nr. topo	Observații / Referințe
1	curți constructii	DA	1.483	4	86	-	
2	vie	DA	681	4	87	-	

Date referitoare la construcții

Crt	Număr	Destinație construcție	Supraf. (mp)	Situație juridică	Observații / Referințe
A1.1	31851-C1	construcții de locuințe	64	Cu acte	Nr. niveluri:1; S. construita la sol:64 mp; Locuinta construita în anul 1908, zidarie caramida, acoperita cu tabla,compusa din patru camere.
A1.2	31851-C2	construcții anexa	40	Cu acte	Nr. niveluri:1; S. construita la sol:40 mp;

Lungime Segmente

1) Valorile lungimilor segmentelor sunt obținute din proiecție în plan.

Punct început	X / Y	Punct sfârșit	X / Y	Lungime segment (** (m)	Punct început	X / Y	Punct sfârșit	X / Y	Lungime segment (** (m)
1	432.934,938 300.955,857	2	432.925,333 300.953,136	9.983	2	432.925,333 300.953,136	3	432.913,253 300.965,593	17.352

Punct început	X / Y	Punct sfârșit	X / Y	Lungime segment (** (m)
3	432.913,253 300.965,593	4	432.907,223 300.952,717	14.218
5	432.904,355 300.946,799	6	432.899,801 300.937,158	10.662
7	432.895,598 300.928,43	8	432.893,192 300.923,618	5.38
9	432.888,309 300.912,996	10	432.890,239 300.912,883	1.933
11	432.899,05 300.912,44	12	432.912,978 300.912,486	13.928
13	432.917,17 300.912,5	14	432.922,23 300.912,03	5.082
15	432.928,1 300.911,6	16	432.929,056 300.916,224	4.722
17	432.929,58 300.918,76	18	432.929,77 300.919,94	1.195
19	432.933,26 300.921,85	20	432.935,41 300.922,78	2.343
21	432.936,235 300.923,165	22	432.941,23 300.925,53	5.527
23	432.941,788 300.925,853	24	432.959,03 300.935,83	19.921
25	432.959,481 300.936,084	26	432.944,084 300.961,421	29.648

Punct început	X / Y	Punct sfârșit	X / Y	Lungime segment (** (m)
4	432.907,223 300.952,717	5	432.904,355 300.946,799	6.576
6	432.899,801 300.937,158	7	432.895,598 300.928,43	9.687
8	432.893,192 300.923,618	9	432.888,309 300.912,996	11.691
10	432.890,239 300.912,883	11	432.899,05 300.912,44	8.822
12	432.912,978 300.912,486	13	432.917,17 300.912,5	4.192
14	432.922,23 300.912,03	15	432.928,1 300.911,6	5.886
16	432.929,056 300.916,224	17	432.929,58 300.918,76	2.59
18	432.929,77 300.919,94	19	432.933,26 300.921,85	3.978
20	432.935,41 300.922,78	21	432.936,235 300.923,165	0.91
22	432.941,23 300.925,53	23	432.941,788 300.925,853	0.645
24	432.959,03 300.935,83	25	432.959,481 300.936,084	0.518
26	432.944,084 300.961,421	1	432.934,938 300.955,857	10.705

** Lungimile segmentelor sunt determinate în planul de proiecție Stereo 70 și sunt rotunjite la 1 milimetru.

*** Distanța dintre puncte este formată din segmente cumulate ce sunt mai mici decât valoarea 1 milimetru.

**DATE DESPRE IMOBILUL NR. 9098**

Oficiul de Cadastru și Publicitate Imobiliară DOLJ
Biroul de Cadastru și Publicitate Imobiliară Craiova

A. Partea I. Descrierea imobilului

TEREN Intravilan

Adresa: Loc. Teslui, Jud. Dolj, T4, P106

Nr. Crt	Nr cadastral Nr. topografic	Suprafața* (mp)	Observații / Referințe
A1		1.086	Sector cadastral:22 Teren neimprejmuit;

B. Partea II. Proprietari și acte

Inscrieri privitoare la dreptul de proprietate și alte drepturi reale	Referințe
/	
Act Administrativ nr. TDP 10349, din 11/04/2008 emis de CJSDPAT DOLJ;	
B1	A1
Intabulare, drept de PROPRIETATE, dobândit prin Reconstituire, cota actuala 1/1, cota initiala 1/1 1) RUSIM MARIN, LIPSA CNP	

C. Partea III. SARCINI .

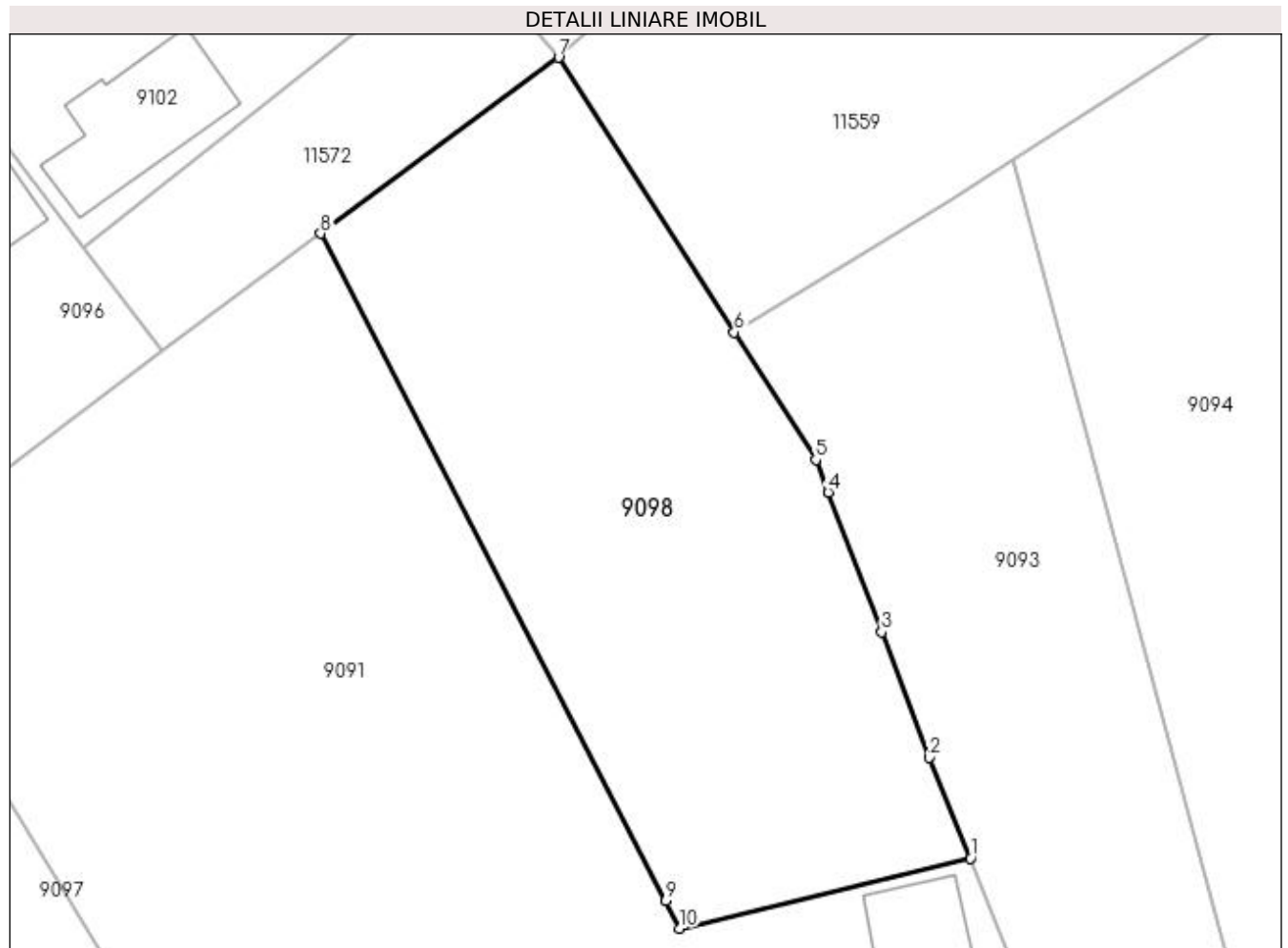
Inscrieri privind dezmembramintele dreptului de proprietate, drepturi reale de garanție și sarcini	Referințe
NU SUNT	

Anexa Nr. 1 La Partea I

Teren

Nr cadastral	Suprafața (mp)*	Observații / Referințe
	1.086	

* Suprafața este determinată în planul de proiecție Stereo 70.



Date referitoare la teren

Crt	Categorie folosință	Intra vilan	Suprafața (mp)	Tarla	Parcelă	Nr. topo	Observații / Referințe
1	livada	DA	1.086	4	106	-	

Lungime Segmente

1) Valorile lungimilor segmentelor sunt obținute din proiecție în plan.

Punct început	X / Y	Punct sfârșit	X / Y	Lungime segment (** (m)
1	433.014,656 300.943,044	2	433.012,044 300.949,482	6.948
2	433.012,044 300.949,482	3	433.008,973 300.957,511	8.596
3	433.008,973 300.957,511	4	433.005,551 300.966,458	9.579
4	433.005,551 300.966,458	5	433.004,754 300.968,543	2.232
5	433.004,754 300.968,543	6	432.999,526 300.976,718	9.704

Punct început	X / Y	Punct sfârșit	X / Y	Lungime segment (** (m)
6	432.999,526 300.976,718	7	432.988,281 300.994,304	20.874
7	432.988,281 300.994,304	8	432.973,023 300.983,032	18.97
8	432.973,023 300.983,032	9	432.995,156 300.940,315	48.11
9	432.995,156 300.940,315	10	432.996,01 300.938,541	1.969
10	432.996,01 300.938,541	1	433.014,656 300.943,044	19.182

** Lungimile segmentelor sunt determinate în planul de proiecție Stereo 70 și sunt rotunjite la 1 milimetru.

*** Distanța dintre puncte este formată din segmente cumulate ce sunt mai mici decât valoarea 1 milimetru.

**DATE DESPRE IMOBILUL NR. 9099**

Oficiul de Cadastru și Publicitate Imobiliară DOLJ
Biroul de Cadastru și Publicitate Imobiliară Craiova

A. Partea I. Descrierea imobilului

TEREN Intravilan

Adresa: Loc. Teslui, Jud. Dolj, T5, P117

Nr. Crt	Nr cadastral Nr. topografic	Suprafața* (mp)	Observații / Referințe
A1		1.053	Sector cadastral:22 Teren imprejmuit;

Construcții

Crt	Nr cadastral Nr. topografic	Adresa	Observații / Referințe
A1.1		Loc. Teslui, Jud. Dolj, T5, P117	Nr. niveluri:1; S. construita la sol:45 mp;

B. Partea II. Proprietari și acte

Inscrieri privitoare la dreptul de proprietate și alte drepturi reale	Referințe
/	
Act Administrativ nr. TDP 945-59538, din 27/02/1995 emis de CJSDPAT DOLJ;	
B1	A1
Intabulare, drept de PROPRIETATE, dobandit prin Reconstituire, cota actuala 1/1, cota initiala 1/1 1) GRUIA ION, LIPSA CNP	
Act Normativ nr. Legea 7, din 13/03/1996 emis de PARLAMENTUL ROMÂNIEI;	
B2	A1.1
Intabulare, drept de PROPRIETATE, dobandit prin Lege, cota actuala 1/1, cota initiala 1/1 1) GRUIA ION, LIPSA CNP	

C. Partea III. SARCINI .

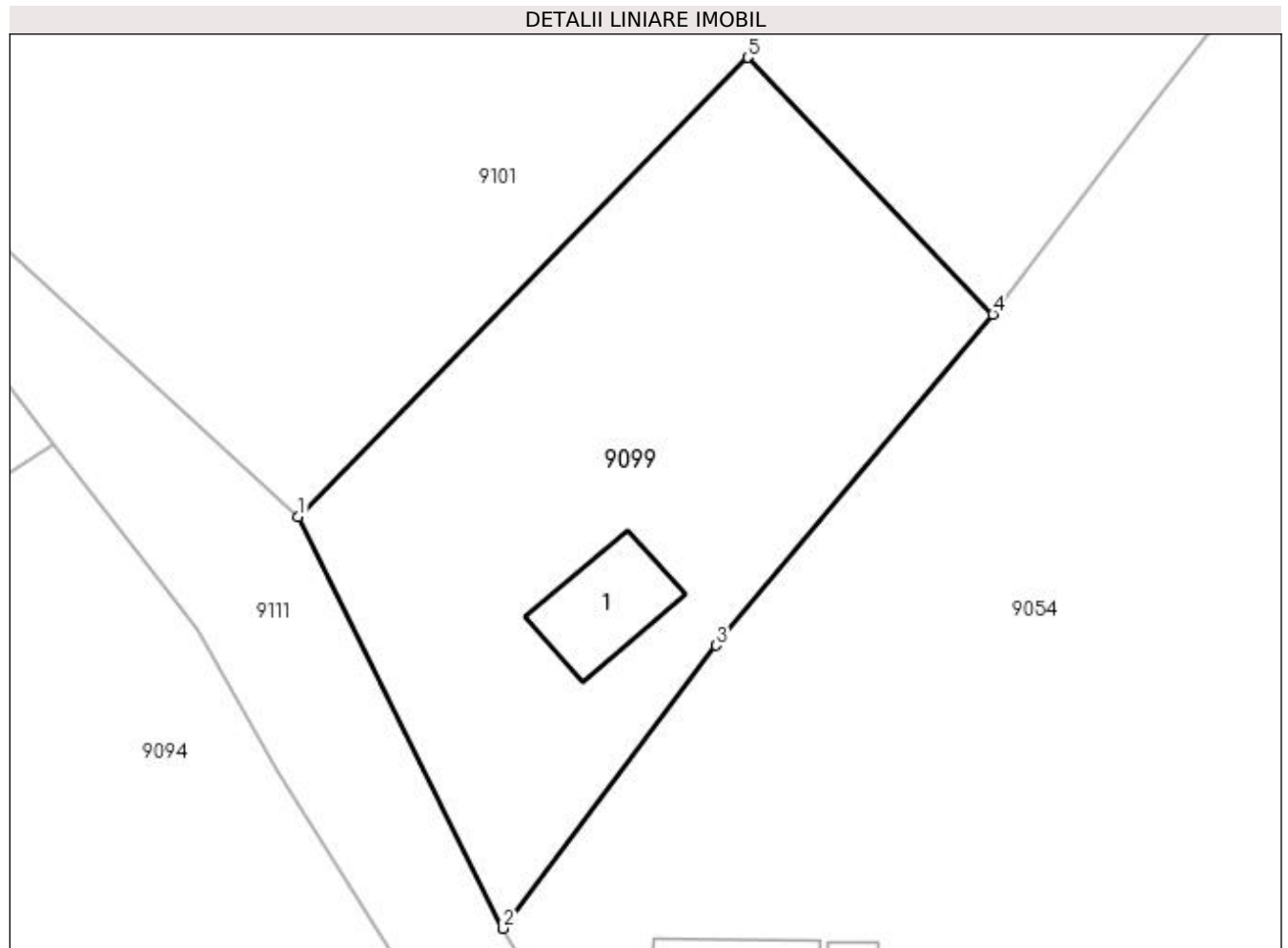
Inscrieri privind dezmembramintele dreptului de proprietate, drepturi reale de garanție și sarcini	Referințe
NU SUNT	

Anexa Nr. 1 La Partea I

Teren

Nr cadastral	Suprafața (mp)*	Observații / Referințe
	1.053	

* Suprafața este determinată în planul de proiecție Stereo 70.



Date referitoare la teren

Crt	Categorie folosință	Intra vilan	Suprafața (mp)	Tarla	Parcelă	Nr. topo	Observații / Referințe
1	curți constructii	DA	1.053	5	117	-	

Date referitoare la construcții

Crt	Număr	Destinație construcție	Supraf. (mp)	Situație juridică	Observații / Referințe
A1.1		construcții de locuințe	45	Cu acte	Nr. niveluri:1; S. construita la sol:45 mp;

Lungime Segmente

1) Valorile lungimilor segmentelor sunt obținute din proiecție în plan.

Punct început	X / Y	Punct sfârșit	X / Y	Lungime segment (** (m)
1	433.048,531 300.993,5	2	433.061,252 300.967,981	28.514
2	433.061,252 300.967,981	3	433.074,458 300.985,53	21.963
3	433.074,458 300.985,53	4	433.091,643 301.006,058	26.772
4	433.091,643 301.006,058	5	433.076,423 301.021,971	22.02

Punct început	X / Y	Punct sfârșit	X / Y	Lungime segment (** (m)
5	433.076,423 301.021,971	1	433.048,531 300.993,5	39.857

** Lungimile segmentelor sunt determinate în planul de proiecție Stereo 70 și sunt rotunjite la 1 milimetru.

*** Distanța dintre puncte este formată din segmente cumulate ce sunt mai mici decât valoarea 1 milimetru.

**DATE DESPRE IMOBILUL NR. 9100**

Oficiul de Cadastru și Publicitate Imobiliară DOLJ
Biroul de Cadastru și Publicitate Imobiliară Craiova

A. Partea I. Descrierea imobilului

TEREN Intravilan

Adresa: Loc. Teslui, Jud. Dolj, T5, P116

Nr. Crt	Nr cadastral Nr. topografic	Suprafața* (mp)	Observații / Referințe
A1		747	Sector cadastral:22 Teren imprejmuit;

Construcții

Crt	Nr cadastral Nr. topografic	Adresa	Observații / Referințe
A1.1		Loc. Teslui, Jud. Dolj, T5, P116	Nr. niveluri:2; S. construita la sol:110 mp;

B. Partea II. Proprietari și acte

Inscrieri privitoare la dreptul de proprietate și alte drepturi reale	Referințe
/	
Act Administrativ nr. TDP 945-59538, din 27/02/1995 emis de CJSDPAT DOLJ;	
B1	Intabulare, drept de PROPRIETATE, dobandit prin Reconstituire, cota actuala 1/1, cota initiala 1/1 1) GRUIA ION, LIPSA CNP
Act Normativ nr. Legea 7, din 13/03/1996 emis de PARLAMENTUL ROMÂNIEI;	
B2	Intabulare, drept de PROPRIETATE, dobandit prin Lege, cota actuala 1/1, cota initiala 1/1 1) GRUIA ION, LIPSA CNP

C. Partea III. SARCINI .

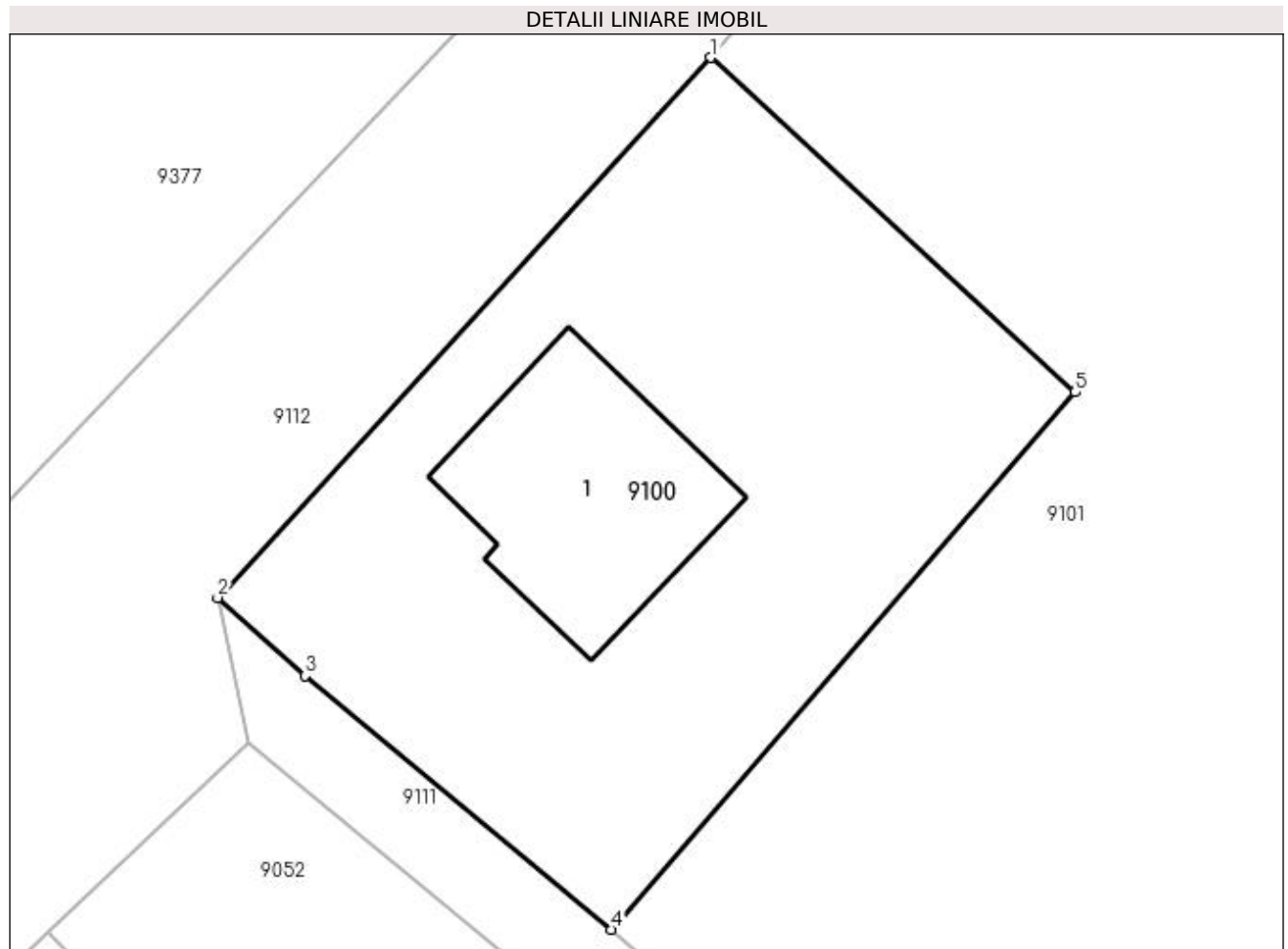
Inscrieri privind dezmembramintele dreptului de proprietate, drepturi reale de garanție și sarcini	Referințe
NU SUNT	

Anexa Nr. 1 La Partea I

Teren

Nr cadastral	Suprafața (mp)*	Observații / Referințe
	747	

* Suprafața este determinată în planul de proiecție Stereo 70.



Date referitoare la teren

Crt	Categorie folosință	Intravilan	Suprafața (mp)	Tarla	Parcelă	Nr. topo	Observații / Referințe
1	curți constructii	DA	747	5	116	-	

Date referitoare la construcții

Crt	Număr	Destinație construcție	Supraf. (mp)	Situație juridică	Observații / Referințe
A1.1		construcții de locuințe	110	Cu acte	Nr. niveluri:2; S. construita la sol:110 mp;

Lungime Segmente

1) Valorile lungimilor segmentelor sunt obținute din proiecție în plan.

Punct început	X / Y	Punct sfârșit	X / Y	Lungime segment (** (m)
1	433.000,517 301.079,146	2	432.978,171 301.054,697	33.122
2	432.978,171 301.054,697	3	432.982,152 301.051,163	5.323
3	432.982,152 301.051,163	4	432.996,013 301.039,679	18.0
4	432.996,013 301.039,679	5	433.017,018 301.064,001	32.137

Punct început	X / Y	Punct sfârșit	X / Y	Lungime segment (** (m)
5	433.017,018 301.064,001	1	433.000,517 301.079,146	22.398

** Lungimile segmentelor sunt determinate în planul de proiecție Stereo 70 și sunt rotunjite la 1 milimetru.

*** Distanța dintre puncte este formată din segmente cumulate ce sunt mai mici decât valoarea 1 milimetru.

**DATE DESPRE IMOBILUL NR. 9101**

Oficiul de Cadastru și Publicitate Imobiliară DOLJ
Biroul de Cadastru și Publicitate Imobiliară Craiova

A. Partea I. Descrierea imobilului

TEREN Intravilan

Adresa: Loc. Teslui, Jud. Dolj, T5, P116/1

Nr. Crt	Nr cadastral Nr. topografic	Suprafața* (mp)	Observații / Referințe
A1		13.930	Sector cadastral:22 Teren neimprejmuit;

B. Partea II. Proprietari și acte

Inscrieri privitoare la dreptul de proprietate și alte drepturi reale	Referințe
/	
Act Normativ nr. Legea 7, din 13/03/1996 emis de PARLAMENTUL ROMÂNIEI (art. 13 alin. 14);	
B1	Inscrierea provizorie, drept de PROPRIETATE, dobandit prin Lege, cota actuala 1/1, cota initiala 1/1
	1) NEIDENTIFICAT NEIDENTIFICAT, CIF:0000000000000

C. Partea III. SARCINI .

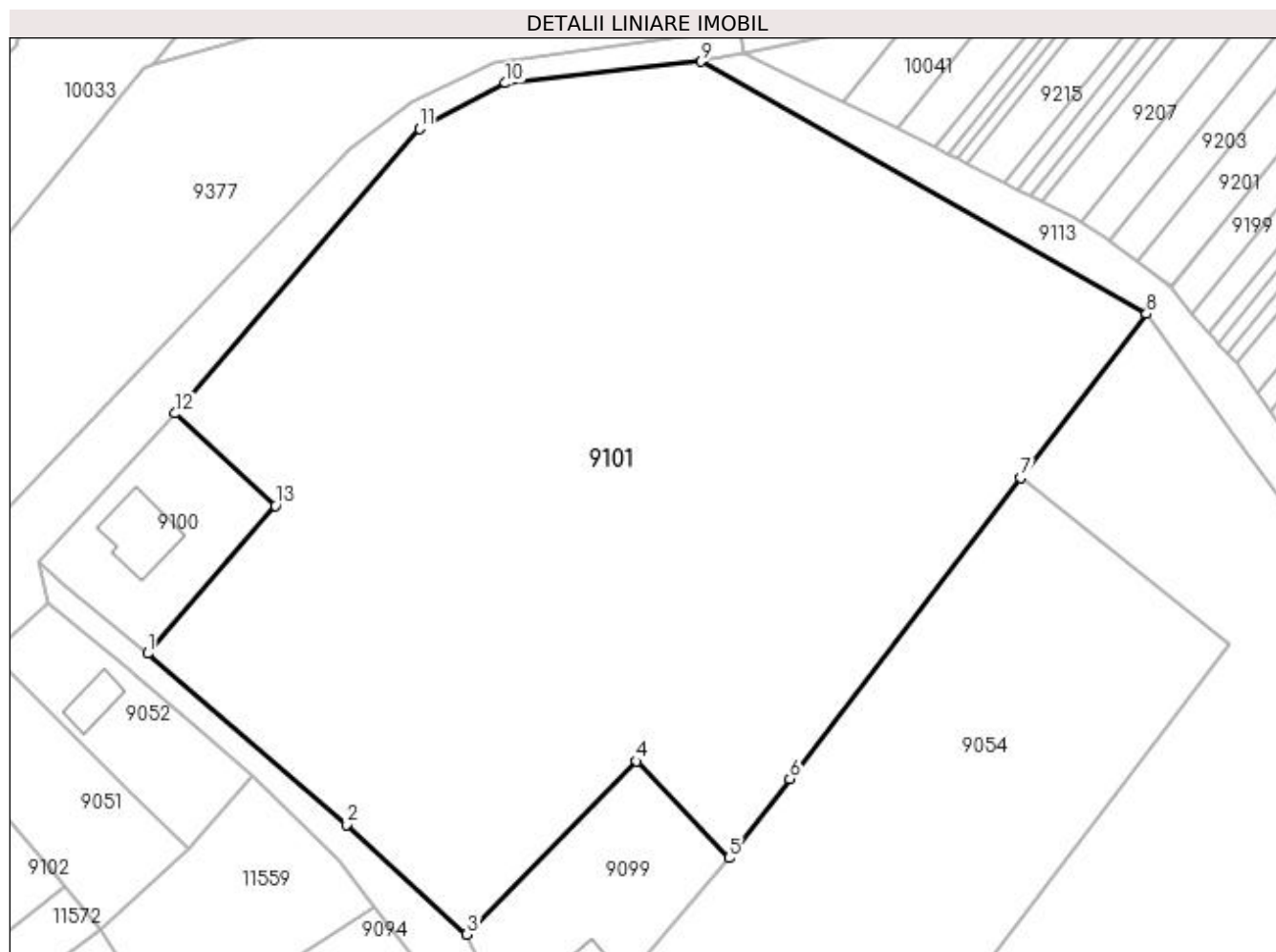
Inscrieri privind dezmembramintele dreptului de proprietate, drepturi reale de garanție și sarcini	Referințe
NU SUNT	

Anexa Nr. 1 La Partea I

Teren

Nr cadastral	Suprafața (mp)*	Observații / Referințe
	13.930	

* Suprafața este determinată în planul de proiecție Stereo 70.



Date referitoare la teren

Crt	Categorie folosință	Intravilan	Suprafața (mp)	Tarla	Parcelă	Nr. topo	Observații / Referințe
1	arabil	DA	13.930	5	116/1	-	

Lungime Segmente

1) Valorile lungimilor segmentelor sunt obținute din proiecție în plan.

Punct început	X / Y	Punct sfârșit	X / Y	Lungime segment (** (m)
1	432.996,013 301.039,679	2	433.028,785 301.011,572	43.174
2	433.028,785 301.011,572	3	433.048,531 300.993,5	26.768
3	433.048,531 300.993,5	4	433.076,423 301.021,971	39.857
4	433.076,423 301.021,971	5	433.091,643 301.006,058	22.02
5	433.091,643 301.006,058	6	433.101,628 301.019,07	16.402

Punct început	X / Y	Punct sfârșit	X / Y	Lungime segment (** (m)
6	433.101,628 301.019,07	7	433.139,597 301.068,553	62.372
7	433.139,597 301.068,553	8	433.160,315 301.095,553	34.033
8	433.160,315 301.095,553	9	433.087,08 301.137,014	84.157
9	433.087,08 301.137,014	10	433.054,872 301.133,443	32.405
10	433.054,872 301.133,443	11	433.040,707 301.125,956	16.022
11	433.040,707 301.125,956	12	433.000,517 301.079,146	61.696
12	433.000,517 301.079,146	13	433.017,018 301.064,001	22.398
13	433.017,018 301.064,001	1	432.996,013 301.039,679	32.137

** Lungimile segmentelor sunt determinate în planul de proiecție Stereo 70 și sunt rotunjite la 1 milimetru.

*** Distanța dintre puncte este formată din segmente cumulate ce sunt mai mici decât valoarea 1 milimetru.

**DATE DESPRE IMOBILUL NR. 9102**

Oficiul de Cadastru și Publicitate Imobiliară DOLJ
Biroul de Cadastru și Publicitate Imobiliară Craiova

A. Partea I. Descrierea imobilului

TEREN Intravilan

Adresa: Loc. Teslui, Jud. Dolj, T4, P83

Nr. Crt	Nr cadastral Nr. topografic	Suprafața* (mp)	Observații / Referințe
A1		1.044	Sector cadastral:22 Teren imprejmuit;

Construcții

Crt	Nr cadastral Nr. topografic	Adresa	Observații / Referințe
A1.1		Loc. Teslui, Jud. Dolj, T4, P83	Nr. niveluri:1; S. construita la sol:71 mp;
A1.2		Loc. Teslui, Jud. Dolj, T4, P83	Nr. niveluri:1; S. construita la sol:25 mp;

B. Partea II. Proprietari și acte

Inscrieri privitoare la dreptul de proprietate și alte drepturi reale		Referințe
/		
Act Administrativ nr. TDP 954-59538, din 01/09/1997 emis de CJSDPAT DOLJ;		
B1	Intabulare, drept de PROPRIETATE, dobandit prin Reconstituire, cota actuala 1/1, cota initiala 1/1 1) DENETEANU SMARANDACHE, LIPSA CNP	A1
Act Normativ nr. Legea 7, din 13/03/1996 emis de PARLAMENTUL ROMÂNIEI;		
B2	Intabulare, drept de PROPRIETATE, dobandit prin Lege, cota actuala 1/1, cota initiala 1/1 1) DENETEANU SMARANDACHE, LIPSA CNP	A1.1, A1.2

C. Partea III. SARCINI .

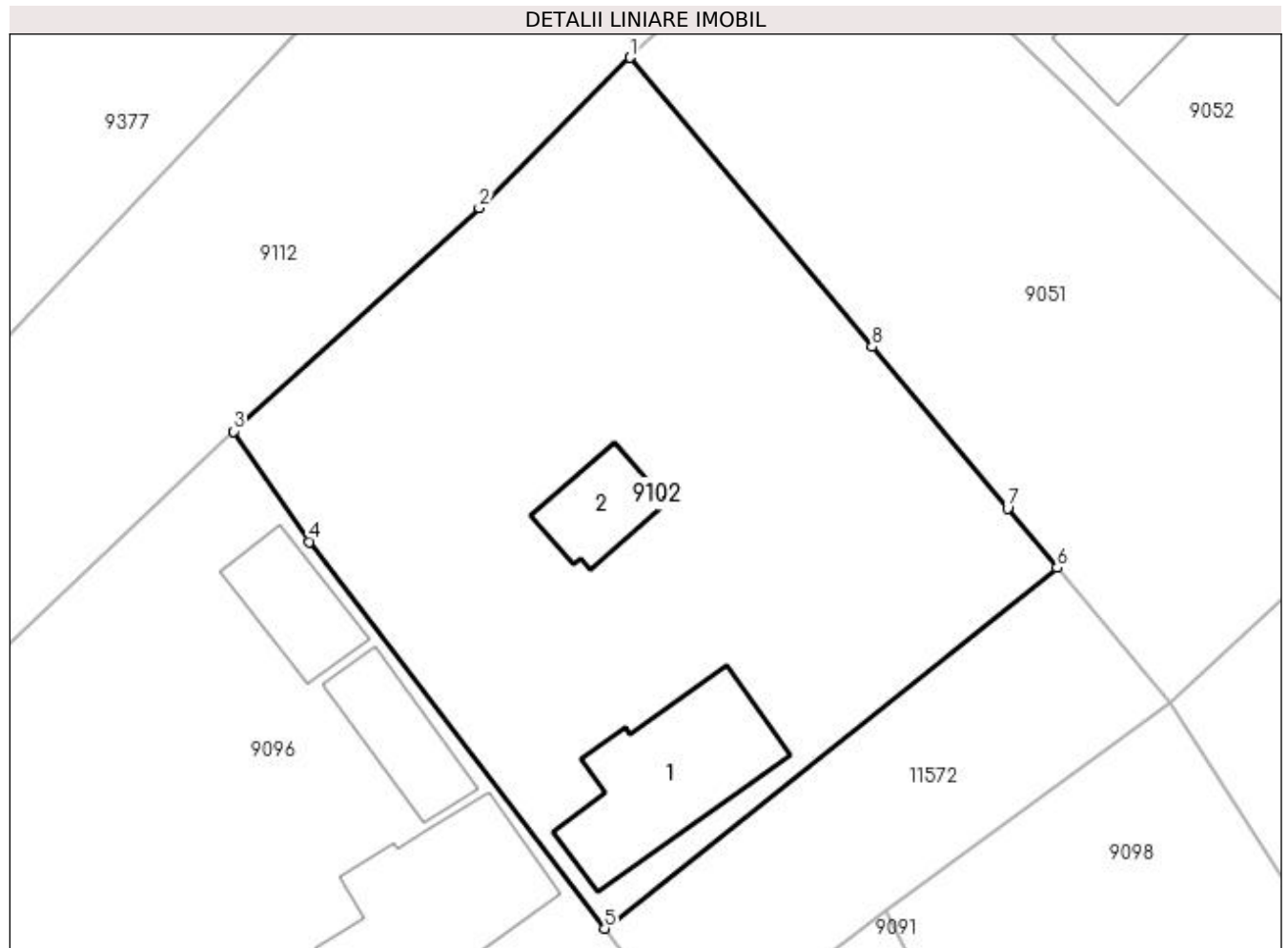
Inscrieri privind dezmembramintele dreptului de proprietate, drepturi reale de garanție și sarcini	Referințe
NU SUNT	

Anexa Nr. 1 La Partea I

Teren

Nr cadastral	Suprafața (mp)*	Observații / Referințe
	1.044	

* Suprafața este determinată în planul de proiecție Stereo 70.



Date referitoare la teren

Crt	Categorie folosință	Intravilan	Suprafața (mp)	Tarla	Parcelă	Nr. topo	Observații / Referințe
1	curți construcții	DA	1.044	4	83	-	

Date referitoare la construcții

Crt	Număr	Destinație construcție	Supraf. (mp)	Situație juridică	Observații / Referințe
A1.1		construcții de locuințe	71	Cu acte	Nr. niveluri:1; S. construita la sol:71 mp;
A1.2		construcții anexa	25	Cu acte	Nr. niveluri:1; S. construita la sol:25 mp;

Lungime Segmente

1) Valorile lungimilor segmentelor sunt obținute din proiecție în plan.

Punct început	X / Y	Punct sfârșit	X / Y	Lungime segment (** (m)
1	432.959,246 301.028,974	2	432.951,107 301.020,889	11.472
2	432.951,107 301.020,889	3	432.937,9 301.008,869	17.858
3	432.937,9 301.008,869	4	432.941,989 301.002,921	7.218

Punct început	X / Y	Punct sfârșit	X / Y	Lungime segment (** (m)
4	432.941,989 301.002,921	5	432.957,876 300.982,116	26.177
5	432.957,876 300.982,116	6	432.982,236 301.001,522	31.145
6	432.982,236 301.001,522	7	432.979,565 301.004,711	4.16
7	432.979,565 301.004,711	8	432.972,27 301.013,422	11.362
8	432.972,27 301.013,422	1	432.959,246 301.028,974	20.285

** Lungimile segmentelor sunt determinate în planul de proiecție Stereo 70 și sunt rotunjite la 1 milimetru.

*** Distanța dintre puncte este formată din segmente cumulate ce sunt mai mici decât valoarea 1 milimetru.

**DATE DESPRE IMOBILUL NR. 9103**

Oficiul de Cadastru și Publicitate Imobiliară DOLJ
Biroul de Cadastru și Publicitate Imobiliară Craiova

A. Partea I. Descrierea imobilului

TEREN Intravilan

Adresa: Loc. Teslui, Jud. Dolj, De 241/1

Nr. Crt	Nr cadastral Nr. topografic	Suprafața* (mp)	Observații / Referințe
A1		373	Sector cadastral:22 Teren neimprejmuit;

B. Partea II. Proprietari și acte

Inscrieri privitoare la dreptul de proprietate și alte drepturi reale		Referințe
/		
Act Normativ nr. Legea 7, din 13/03/1996 emis de PARLAMENTUL ROMÂNIEI (art. 13 alin. 15);		
B1	Inscrierea provizorie, drept de PROPRIETATE, dobandit prin Lege, cota actuala 1/1, cota initiala 1/1 1) NEIDENTIFICAT NEIDENTIFICAT, CIF:0000000000000	A1

C. Partea III. SARCINI .

Inscrieri privind dezmembramintele dreptului de proprietate, drepturi reale de garanție și sarcini	Referințe
NU SUNT	

Anexa Nr. 1 La Partea I

Teren

Nr cadastral	Suprafața (mp)*	Observații / Referințe
	373	

* Suprafața este determinată în planul de proiecție Stereo 70.



Date referitoare la teren

Crt	Categorie folosință	Intra vilan	Suprafața (mp)	Tarla	Parcelă	Nr. topo	Observații / Referințe
1	drum	DA	373	De 241/1	-	-	

Lungime Segmente

1) Valorile lungimilor segmentelor sunt obținute din proiecție în plan.

Punct început	X / Y	Punct sfârșit	X / Y	Lungime segment (** (m)
1	433.003,005 300.843,499	2	433.007,556 300.844,89	4.759
2	433.007,556 300.844,89	3	433.007,849 300.853,815	8.93
3	433.007,849 300.853,815	4	433.008,646 300.864,498	10.713
4	433.008,646 300.864,498	5	433.008,281 300.874,518	10.027
5	433.008,281 300.874,518	6	433.007,02 300.883,377	8.948

Punct început	X / Y	Punct sfârșit	X / Y	Lungime segment (** (m)
6	433.007,02 300.883,377	7	433.004,439 300.891,244	8.28
7	433.004,439 300.891,244	8	432.998,825 300.908,361	18.014
8	432.998,825 300.908,361	9	432.997,349 300.915,017	6.818
9	432.997,349 300.915,017	10	432.998,194 300.918,348	3.437
10	432.998,194 300.918,348	11	432.997,63 300.920,521	2.245
11	432.997,63 300.920,521	12	432.987,942 300.919,111	9.79
12	432.987,942 300.919,111	13	432.992,112 300.915,144	5.756
13	432.992,112 300.915,144	14	432.999,156 300.891,141	25.015
14	432.999,156 300.891,141	15	433.002,574 300.878,931	12.679
15	433.002,574 300.878,931	16	433.003,791 300.870,471	8.547
16	433.003,791 300.870,471	17	433.004,697 300.864,166	6.37
17	433.004,697 300.864,166	18	433.003,967 300.851,724	12.463
18	433.003,967 300.851,724	1	433.003,005 300.843,499	8.281

** Lungimile segmentelor sunt determinate în planul de proiecție Stereo 70 și sunt rotunjite la 1 milimetru.

*** Distanța dintre puncte este formată din segmente cumulate ce sunt mai mici decât valoarea 1 milimetru.

**DATE DESPRE IMOBILUL NR. 9104**

Oficiul de Cadastru și Publicitate Imobiliară DOLJ
Biroul de Cadastru și Publicitate Imobiliară Craiova

A. Partea I. Descrierea imobilului

TEREN Intravilan

Adresa: Loc. Teslui, Jud. Dolj, T5, P125

Nr. Crt	Nr cadastral Nr. topografic	Suprafața* (mp)	Observații / Referințe
A1		571	Sector cadastral:22 Teren imprejmuit;

Construcții

Crt	Nr cadastral Nr. topografic	Adresa	Observații / Referințe
A1.1		Loc. Teslui, Jud. Dolj, T5, P125	Nr. niveluri:1; S. construita la sol:58 mp;

B. Partea II. Proprietari și acte

Inscrieri privitoare la dreptul de proprietate și alte drepturi reale	Referințe
/	
Act Normativ nr. Legea 7, din 13/03/1996 emis de PARLAMENTUL ROMÂNIEI (art. 13 alin. 15);	
B1	Inscrierea provizorie, drept de PROPRIETATE, dobandit prin Lege, cota actuala 1/1, cota initiala 1/1
1) NEIDENTIFICAT NEIDENTIFICAT, CIF:0000000000000	

C. Partea III. SARCINI .

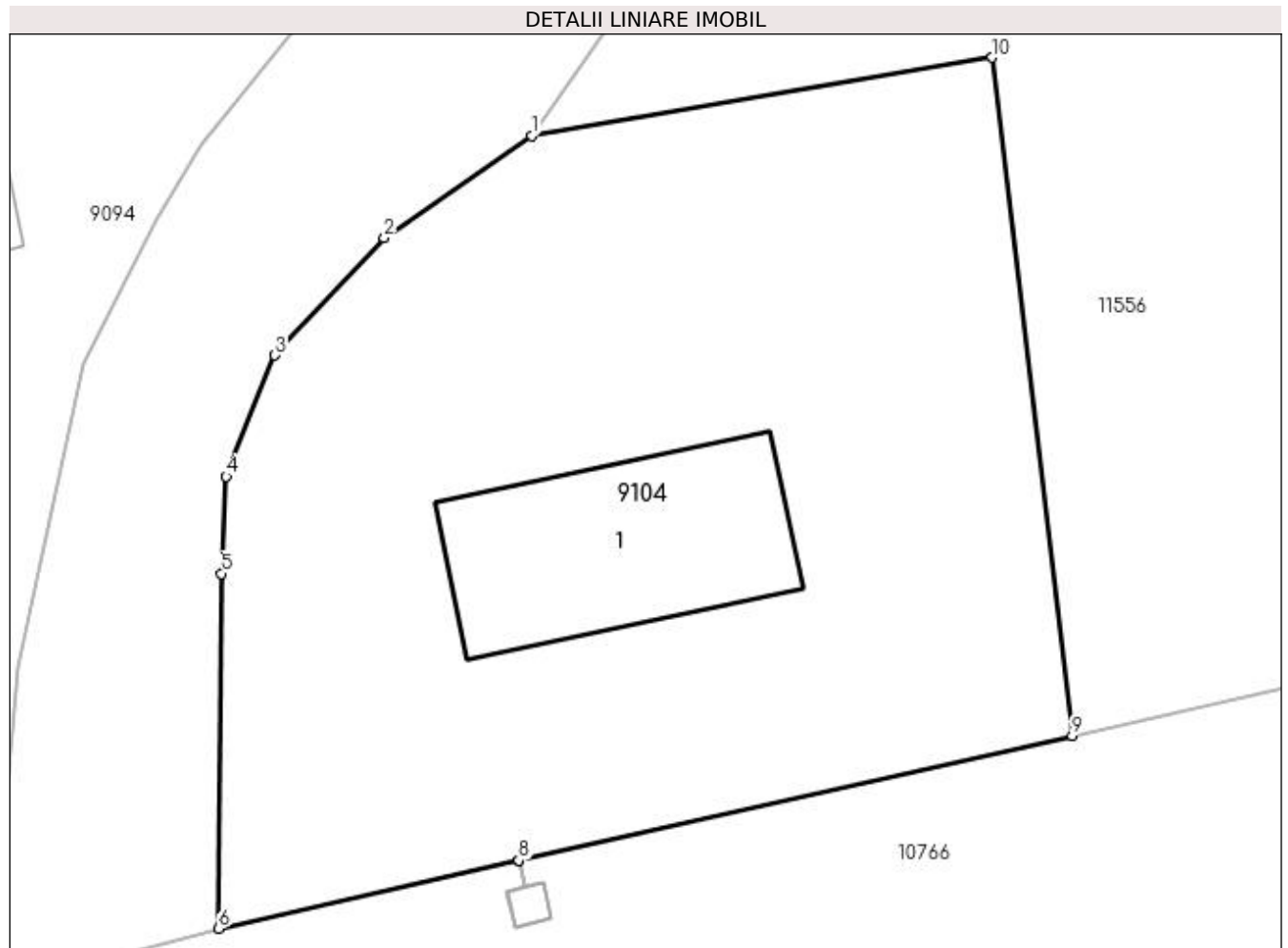
Inscrieri privind dezmembramintele dreptului de proprietate, drepturi reale de garanție și sarcini	Referințe
NU SUNT	

Anexa Nr. 1 La Partea I

Teren

Nr cadastral	Suprafața (mp)*	Observații / Referințe
	571	

* Suprafața este determinată în planul de proiecție Stereo 70.



Date referitoare la teren

Crt	Categorie folosință	Intra vilan	Suprafața (mp)	Tarla	Parcelă	Nr. topo	Observații / Referințe
1	curți construcții	DA	571	5	125	-	

Date referitoare la construcții

Crt	Număr	Destinație construcție	Supraf. (mp)	Situație juridică	Observații / Referințe
A1.1		construcții de locuințe	58	Cu acte	Nr. niveluri:1; S. construita la sol:58 mp;

Lungime Segmente

1) Valorile lungimilor segmentelor sunt obținute din proiecție în plan.

Punct început	X / Y	Punct sfârșit	X / Y	Lungime segment (** (m)
1	433.070,192 300.884,316	2	433.065,44 300.881,017	5.785
2	433.065,44 300.881,017	3	433.061,906 300.877,235	5.176
3	433.061,906 300.877,235	4	433.060,339 300.873,328	4.21
4	433.060,339 300.873,328	5	433.060,189 300.870,193	3.139

Punct început	X / Y	Punct sfârșit	X / Y	Lungime segment (** (m)
5	433.060,189 300.870,193	6	433.060,094 300.858,754	11.439
6	433.060,094 300.858,754	7	433.069,781 300.860,941	9.931
7	433.069,781 300.860,941	8	433.069,786 300.860,942	0.005
8	433.069,786 300.860,942	9	433.087,64 300.864,973	18.303
9	433.087,64 300.864,973	10	433.085,06 300.886,831	22.01
10	433.085,06 300.886,831	1	433.070,192 300.884,316	15.079

** Lungimile segmentelor sunt determinate în planul de proiecție Stereo 70 și sunt rotunjite la 1 milimetru.

*** Distanța dintre puncte este formată din segmente cumulate ce sunt mai mici decât valoarea 1 milimetru.

**DATE DESPRE IMOBILUL NR. 9105**

Oficiul de Cadastru și Publicitate Imobiliară DOLJ
Biroul de Cadastru și Publicitate Imobiliară Craiova

A. Partea I. Descrierea imobilului

TEREN Intravilan

Adresa: Loc. Teslui, Jud. Dolj, T6, P133

Nr. Crt	Nr cadastral Nr. topografic	Suprafața* (mp)	Observații / Referințe
A1		821	Sector cadastral:22 Teren imprejmuit;

Construcții

Crt	Nr cadastral Nr. topografic	Adresa	Observații / Referințe
A1.1		Loc. Teslui, Jud. Dolj, T6, P133	Nr. niveluri:1; S. construita la sol:150 mp;
A1.2		Loc. Teslui, Jud. Dolj, T6, P133	Nr. niveluri:1; S. construita la sol:23 mp;

B. Partea II. Proprietari și acte

Inscrieri privitoare la dreptul de proprietate și alte drepturi reale		Referințe
/		
Act Normativ nr. Legea 7, din 13/03/1996 emis de PARLAMENTUL ROMÂNIEI (art. 13 alin. 15);		
B1	Inscrierea provizorie, drept de PROPRIETATE, dobandit prin Lege, cota actuala 1/1, cota initiala 1/1 1) NEIDENTIFICAT NEIDENTIFICAT, CIF:00000000000000	A1, A1.1, A1.2

C. Partea III. SARCINI .

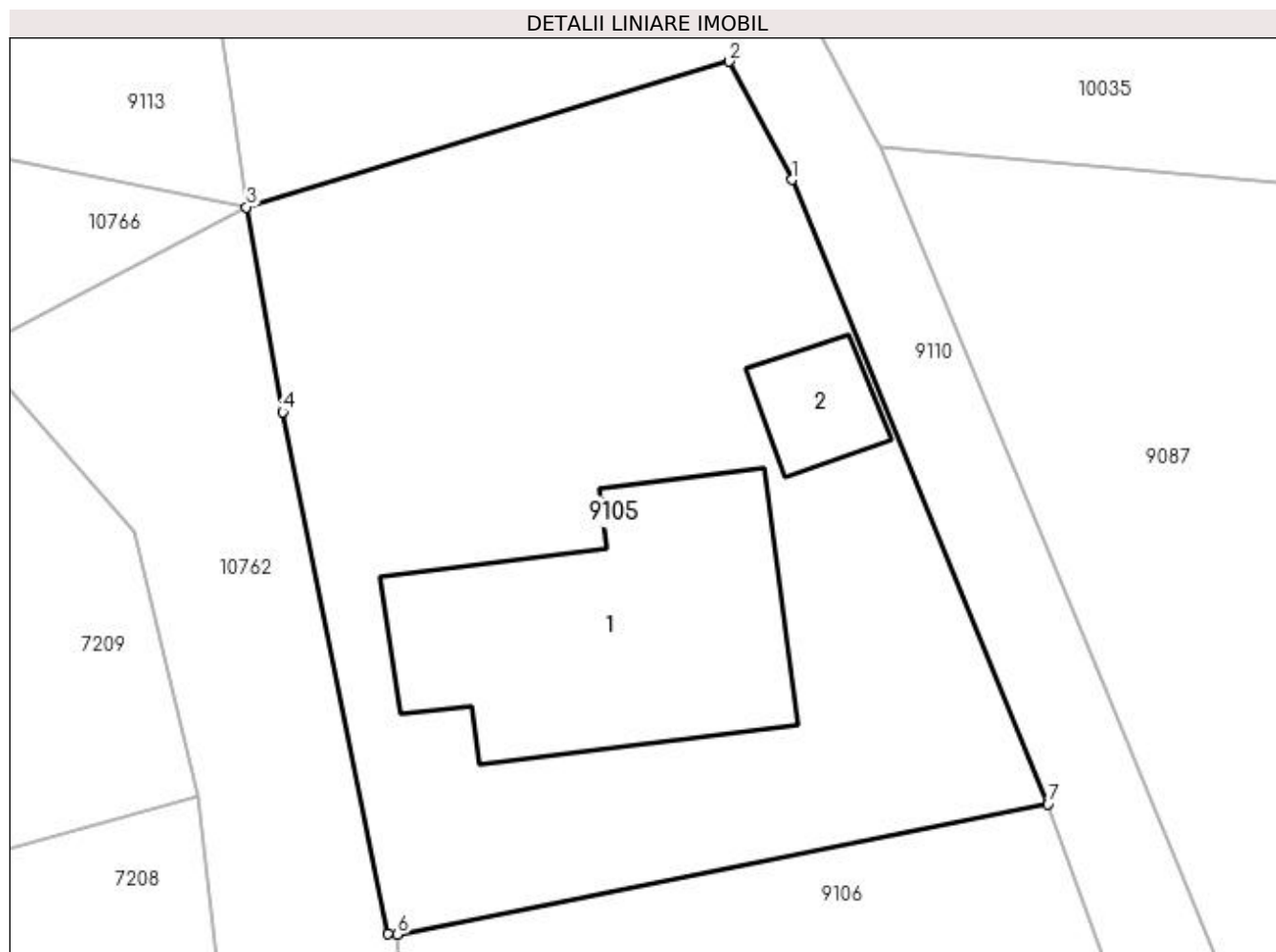
Inscrieri privind dezmembramintele dreptului de proprietate, drepturi reale de garanție și sarcini	Referințe
NU SUNT	

Anexa Nr. 1 La Partea I

Teren

Nr cadastral	Suprafața (mp)*	Observații / Referințe
	821	

* Suprafața este determinată în planul de proiecție Stereo 70.



Date referitoare la teren

Crt	Categorie folosință	Intra vilan	Suprafața (mp)	Tarla	Parcelă	Nr. topo	Observații / Referințe
1	curți constructii	DA	821	6	133	-	

Date referitoare la construcții

Crt	Număr	Destinație construcție	Supraf. (mp)	Situație juridică	Observații / Referințe
A1.1		construcții de locuințe	150	Cu acte	Nr. niveluri:1; S. construita la sol:150 mp;
A1.2		construcții anexa	23	Cu acte	Nr. niveluri:1; S. construita la sol:23 mp;

Lungime Segmente

1) Valorile lungimilor segmentelor sunt obținute din proiecție în plan.

Punct început	X / Y	Punct sfârșit	X / Y	Lungime segment (** (m)
1	433.174,069 300.873,365	2	433.171,381 300.878,367	5.678
2	433.171,381 300.878,367	3	433.150,945 300.872,199	21.347
3	433.150,945 300.872,199	4	433.152,485 300.863,532	8.803

Punct început	X / Y	Punct sfârșit	X / Y	Lungime segment (** (m)
4	433.152,485 300.863,532	5	433.156,942 300.841,435	22.542
5	433.156,942 300.841,435	6	433.157,34 300.841,413	0.399
6	433.157,34 300.841,413	7	433.184,894 300.846,929	28.101
7	433.184,894 300.846,929	1	433.174,069 300.873,365	28.566

** Lungimile segmentelor sunt determinate în planul de proiecție Stereo 70 și sunt rotunjite la 1 milimetru.

*** Distanța dintre puncte este formată din segmente cumulate ce sunt mai mici decât valoarea 1 milimetru.

**DATE DESPRE IMOBILUL NR. 9106**

Oficiul de Cadastru și Publicitate Imobiliară DOLJ
Biroul de Cadastru și Publicitate Imobiliară Craiova

A. Partea I. Descrierea imobilului

TEREN Intravilan

Adresa: Loc. Teslui, Jud. Dolj, T6, P134

Nr. Crt	Nr cadastral Nr. topografic	Suprafața* (mp)	Observații / Referințe
A1		388	Sector cadastral:22 Teren imprejmuit;

B. Partea II. Proprietari și acte

Inscrieri privitoare la dreptul de proprietate și alte drepturi reale	Referințe
/	
Act Administrativ nr. TDP 629-15093, din 12/05/1994 emis de CJSDPAT DOLJ;	
B1	A1
Intabulare, drept de PROPRIETATE, dobândit prin Reconstituire, cota actuala 1/1, cota initiala 1/1 1) CONSTANTIN ION, LIPSA CNP	

C. Partea III. SARCINI .

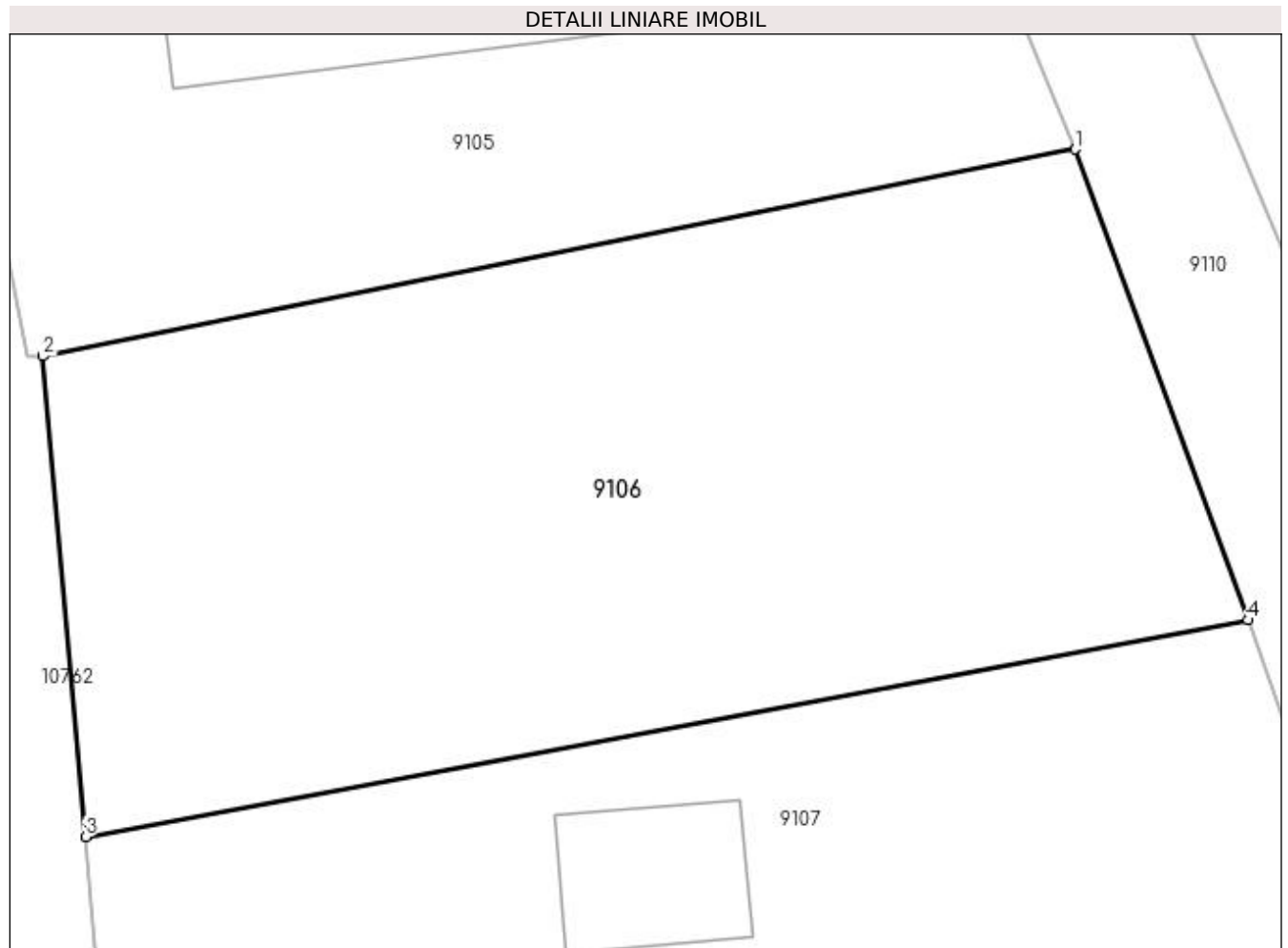
Inscrieri privind dezmembramintele dreptului de proprietate, drepturi reale de garanție și sarcini	Referințe
NU SUNT	

Anexa Nr. 1 La Partea I

Teren

Nr cadastral	Suprafața (mp)*	Observații / Referințe
	388	

* Suprafața este determinată în planul de proiecție Stereo 70.



Date referitoare la teren

Crt	Categorie folosință	Intra vilan	Suprafața (mp)	Tarla	Parcelă	Nr. topo	Observații / Referințe
1	curți constructii	DA	388	6	134	-	

Lungime Segmente

1) Valorile lungimilor segmentelor sunt obținute din proiecție în plan.

Punct început	X / Y	Punct sfârșit	X / Y	Lungime segment (** (m)
1	433.184,894 300.846,929	2	433.157,34 300.841,413	28.101
2	433.157,34 300.841,413	3	433.158,48 300.828,603	12.861
3	433.158,48 300.828,603	4	433.189,499 300.834,378	31.552
4	433.189,499 300.834,378	1	433.184,894 300.846,929	13.369

**** Lungimile segmentelor sunt determinate în planul de proiecție Stereo 70 și sunt rotunjite la 1 milimetru.**

***** Distanța dintre puncte este formată din segmente cumulate ce sunt mai mici decât valoarea 1 milimetru.**

**DATE DESPRE IMOBILUL NR. 9107**

Oficiul de Cadastru și Publicitate Imobiliară DOLJ
Biroul de Cadastru și Publicitate Imobiliară Craiova

A. Partea I. Descrierea imobilului

TEREN Intravilan

Adresa: Loc. Teslui, Jud. Dolj, T6, P135

Nr. Crt	Nr cadastral Nr. topografic	Suprafața* (mp)	Observații / Referințe
A1		880	Sector cadastral:22 Teren imprejmuit;

Construcții

Crt	Nr cadastral Nr. topografic	Adresa	Observații / Referințe
A1.1		Loc. Teslui, Jud. Dolj, T6, P135	Nr. niveluri:1; S. construita la sol:82 mp;
A1.2		Loc. Teslui, Jud. Dolj, T6, P135	Nr. niveluri:1; S. construita la sol:18 mp;

B. Partea II. Proprietari și acte

Inscrieri privitoare la dreptul de proprietate și alte drepturi reale		Referințe
/		
Act Administrativ nr. TDP 633-15093, din 11/09/1994 emis de CJSDPAT DOLJ (Defunct conform certificat de deces seria D.10, nr. 308679, eliberat de Primaria Comunei Teslui la data de 05.12.2017);		
B1	Intabulare, drept de PROPRIETATE, dobandit prin Reconstituire, cota actuala 1/1, cota initiala 1/1 1) UNGUREANU CONSTANȚA DEFUNCT:Da	A1
Act Normativ nr. Legea 7, din 13/03/1996 emis de PARLAMENTUL ROMÂNIEI;		
B2	Intabulare, drept de PROPRIETATE, dobandit prin Lege, cota actuala 1/1, cota initiala 1/1 1) UNGUREANU CONSTANȚA DEFUNCT:Da	A1.1, A1.2

C. Partea III. SARCINI .

Inscrieri privind dezmembramintele dreptului de proprietate, drepturi reale de garanție și sarcini	Referințe
NU SUNT	

Anexa Nr. 1 La Partea I

Teren

Nr cadastral	Suprafața (mp)*	Observații / Referințe
	880	

* Suprafața este determinată în planul de proiecție Stereo 70.



Date referitoare la teren

Crt	Categorie folosință	Intravilan	Suprafața (mp)	Tarla	Parcelă	Nr. topo	Observații / Referințe
1	curți constructii	DA	880	6	135	-	

Date referitoare la construcții

Crt	Număr	Destinație construcție	Supraf. (mp)	Situație juridică	Observații / Referințe
A1.1		construcții de locuințe	82	Cu acte	Nr. niveluri:1; S. construita la sol:82 mp;
A1.2		construcții anexa	18	Cu acte	Nr. niveluri:1; S. construita la sol:18 mp;

Lungime Segmente

1) Valorile lungimilor segmentelor sunt obținute din proiecție în plan.

Punct început	X / Y	Punct sfârșit	X / Y	Lungime segment (** (m)
1	433.189,499 300.834,378	2	433.158,48 300.828,603	31.552
2	433.158,48 300.828,603	3	433.160,747 300.802,814	25.888
3	433.160,747 300.802,814	4	433.177,941 300.806,414	17.567

Punct început	X / Y	Punct sfârșit	X / Y	Lungime segment (** (m)
4	433.177,941 300.806,414	5	433.197,809 300.810,554	20.295
5	433.197,809 300.810,554	1	433.189,499 300.834,378	25.232

** Lungimile segmentelor sunt determinate în planul de proiecție Stereo 70 și sunt rotunjite la 1 milimetru.

*** Distanța dintre puncte este formată din segmente cumulate ce sunt mai mici decât valoarea 1 milimetru.

**DATE DESPRE IMOBILUL NR. 9108**

Oficiul de Cadastru și Publicitate Imobiliară DOLJ
Biroul de Cadastru și Publicitate Imobiliară Craiova

A. Partea I. Descrierea imobilului

TEREN Intravilan

Adresa: Loc. Teslui, Jud. Dolj, T6, P136

Nr. Crt	Nr cadastral Nr. topografic	Suprafața* (mp)	Observații / Referințe
A1		969	Sector cadastral:22 Teren imprejmuit;

Construcții

Crt	Nr cadastral Nr. topografic	Adresa	Observații / Referințe
A1.1		Loc. Teslui, Jud. Dolj, T6, P136	Nr. niveluri:1; S. construita la sol:99 mp;
A1.2		Loc. Teslui, Jud. Dolj, T6, P136	Nr. niveluri:1; S. construita la sol:34 mp;

B. Partea II. Proprietari și acte

Inscrieri privitoare la dreptul de proprietate și alte drepturi reale		Referințe
/		
Act Administrativ nr. TDP 1229-2179, din 07/12/1998 emis de CJSDPAT DOLJ;		
B1	Intabulare, drept de PROPRIETATE, dobandit prin Constituire, cota actuala 1/1, cota initiala 1/1 1) PUȚUREANU ION, LIPSA CNP	A1
Act Normativ nr. Legea 7, din 13/03/1996 emis de PARLAMENTUL ROMÂNIEI;		
B2	Intabulare, drept de PROPRIETATE, dobandit prin Lege, cota actuala 1/1, cota initiala 1/1 1) PUȚUREANU ION, LIPSA CNP	A1.1, A1.2

C. Partea III. SARCINI .

Inscrieri privind dezmembramintele dreptului de proprietate, drepturi reale de garanție și sarcini	Referințe
NU SUNT	

Anexa Nr. 1 La Partea I

Teren

Nr cadastral	Suprafața (mp)*	Observații / Referințe
	969	

* Suprafața este determinată în planul de proiecție Stereo 70.



Date referitoare la teren

Crt	Categorie folosință	Intra vilan	Suprafața (mp)	Tarla	Parcelă	Nr. topo	Observații / Referințe
1	curți construcții	DA	969	6	136	-	

Date referitoare la construcții

Crt	Număr	Destinație construcție	Supraf. (mp)	Situație juridică	Observații / Referințe
A1.1		construcții de locuințe	99	Cu acte	Nr. niveluri:1; S. construita la sol:99 mp;
A1.2		construcții anexa	34	Cu acte	Nr. niveluri:1; S. construita la sol:34 mp;

Lungime Segmente

1) Valorile lungimilor segmentelor sunt obținute din proiecție în plan.

Punct început	X / Y	Punct sfârșit	X / Y	Lungime segment (** (m)
1	433.177,941 300.806,414	2	433.160,747 300.802,814	17.567
2	433.160,747 300.802,814	3	433.159,53 300.778,594	24.251
3	433.159,53 300.778,594	4	433.158,38 300.758,553	20.074

Punct început	X / Y	Punct sfârșit	X / Y	Lungime segment (** (m)
4	433.158,38 300.758,553	5	433.185,913 300.765,098	28.3
5	433.185,913 300.765,098	1	433.177,941 300.806,414	42.078

** Lungimile segmentelor sunt determinate în planul de proiecție Stereo 70 și sunt rotunjite la 1 milimetru.

*** Distanța dintre puncte este formată din segmente cumulate ce sunt mai mici decât valoarea 1 milimetru.

**DATE DESPRE IMOBILUL NR. 9109**

Oficiul de Cadastru și Publicitate Imobiliară DOLJ
Biroul de Cadastru și Publicitate Imobiliară Craiova

A. Partea I. Descrierea imobilului

TEREN Intravilan

Adresa: Loc. Teslui, Jud. Dolj, T6, P137

Nr. Crt	Nr cadastral Nr. topografic	Suprafața* (mp)	Observații / Referințe
A1		1.171	Sector cadastral:22 Teren imprejmuit;

Construcții

Crt	Nr cadastral Nr. topografic	Adresa	Observații / Referințe
A1.1		Loc. Teslui, Jud. Dolj, T6, P137	Nr. niveluri:1; S. construita la sol:48 mp;
A1.2		Loc. Teslui, Jud. Dolj, T6, P137	Nr. niveluri:1; S. construita la sol:157 mp;

B. Partea II. Proprietari și acte

Inscrieri privitoare la dreptul de proprietate și alte drepturi reale		Referințe
/		
Act Normativ nr. Legea 7, din 13/03/1996 emis de PARLAMENTUL ROMÂNIEI (art. 13 alin. 15);		
B1	Inscrierea provizorie, drept de PROPRIETATE, dobandit prin Lege, cota actuala 1/1, cota initiala 1/1 1) NEIDENTIFICAT NEIDENTIFICAT, CIF:00000000000000	A1, A1.1, A1.2

C. Partea III. SARCINI .

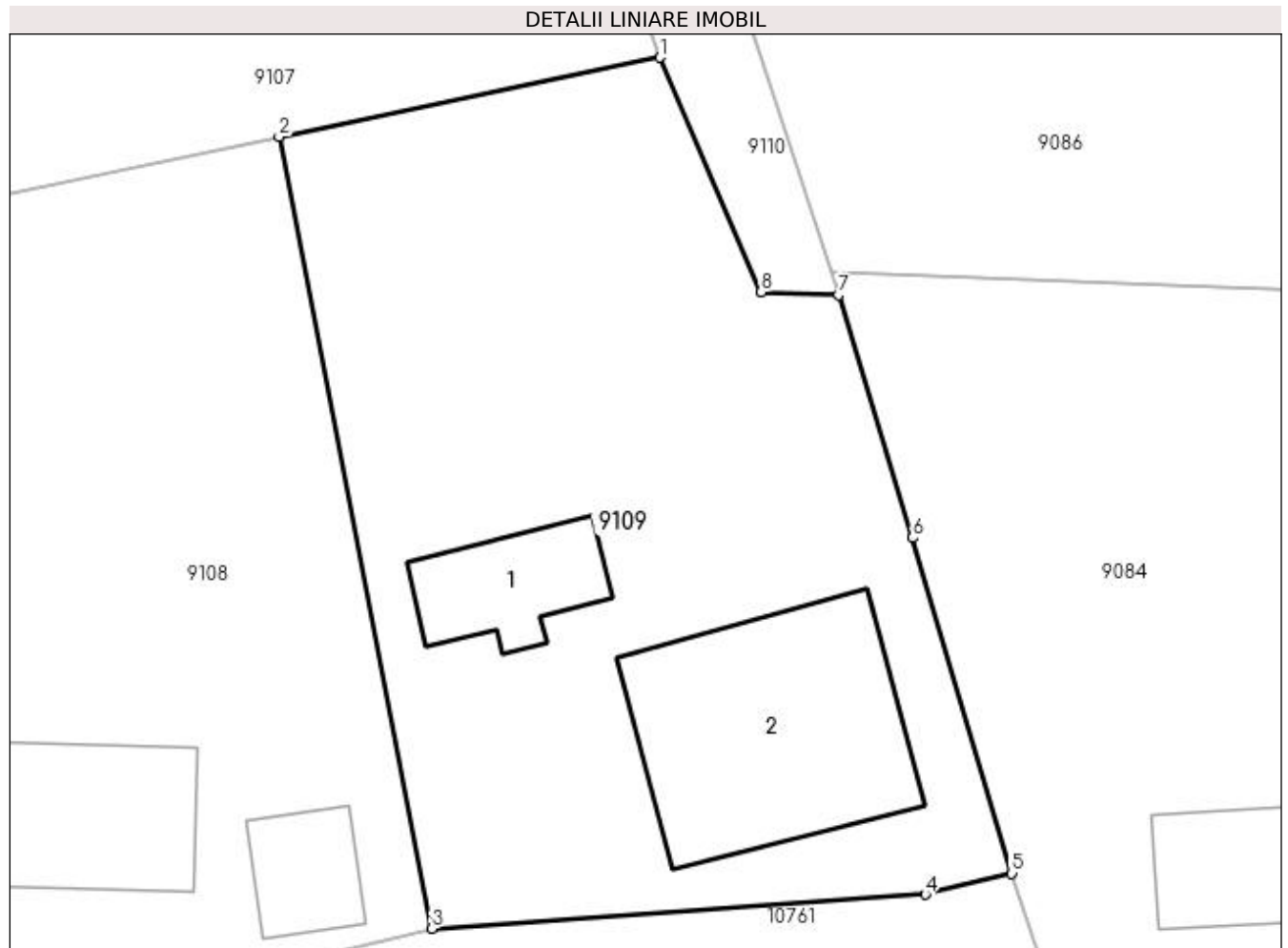
Inscrieri privind dezmembramintele dreptului de proprietate, drepturi reale de garanție și sarcini	Referințe
NU SUNT	

Anexa Nr. 1 La Partea I

Teren

Nr cadastral	Suprafața (mp)*	Observații / Referințe
	1.171	

* Suprafața este determinată în planul de proiecție Stereo 70.



Date referitoare la teren

Crt	Categorie folosință	Intravilan	Suprafața (mp)	Tarla	Parcelă	Nr. topo	Observații / Referințe
1	curți construcții	DA	1.171	6	137	-	

Date referitoare la construcții

Crt	Număr	Destinație construcție	Supraf. (mp)	Situație juridică	Observații / Referințe
A1.1		construcții de locuințe	48	Cu acte	Nr. niveluri:1; S. construita la sol:48 mp;
A1.2		construcții anexa	157	Cu acte	Nr. niveluri:1; S. construita la sol:157 mp;

Lungime Segmente

1) Valorile lungimilor segmentelor sunt obținute din proiecție în plan.

Punct început	X / Y	Punct sfârșit	X / Y	Lungime segment (** (m)
1	433.197,809 300.810,554	2	433.177,941 300.806,414	20.295
2	433.177,941 300.806,414	3	433.185,913 300.765,098	42.078
3	433.185,913 300.765,098	4	433.211,687 300.766,87	25.835

Punct început	X / Y	Punct sfârșit	X / Y	Lungime segment (** (m)
4	433.211,687 300.766,87	5	433.216,208 300.767,974	4.654
5	433.216,208 300.767,974	6	433.211,032 300.785,492	18.267
6	433.211,032 300.785,492	7	433.207,178 300.798,162	13.243
7	433.207,178 300.798,162	8	433.203,123 300.798,33	4.058
8	433.203,123 300.798,33	1	433.197,809 300.810,554	13.329

** Lungimile segmentelor sunt determinate în planul de proiecție Stereo 70 și sunt rotunjite la 1 milimetru.

*** Distanța dintre puncte este formată din segmente cumulate ce sunt mai mici decât valoarea 1 milimetru.

**DATE DESPRE IMOBILUL NR. 9110**

Oficiul de Cadastru și Publicitate Imobiliară DOLJ
Biroul de Cadastru și Publicitate Imobiliară Craiova

A. Partea I. Descrierea imobilului

TEREN Intravilan

Adresa: Loc. Teslui, Jud. Dolj, De 242/1

Nr. Crt	Nr cadastral Nr. topografic	Suprafața* (mp)	Observații / Referințe
A1		567	Sector cadastral:22 Teren neimprejmuit;

B. Partea II. Proprietari și acte

Inscrieri privitoare la dreptul de proprietate și alte drepturi reale	Referințe
/	
Act Normativ nr. Legea 7, din 13/03/1996 emis de PARLAMENTUL ROMÂNIEI (art. 13 alin. 15);	
B1	Inscrierea provizorie, drept de PROPRIETATE, dobandit prin Lege, cota actuala 1/1, cota initiala 1/1
	1) NEIDENTIFICAT NEIDENTIFICAT, CIF:0000000000000

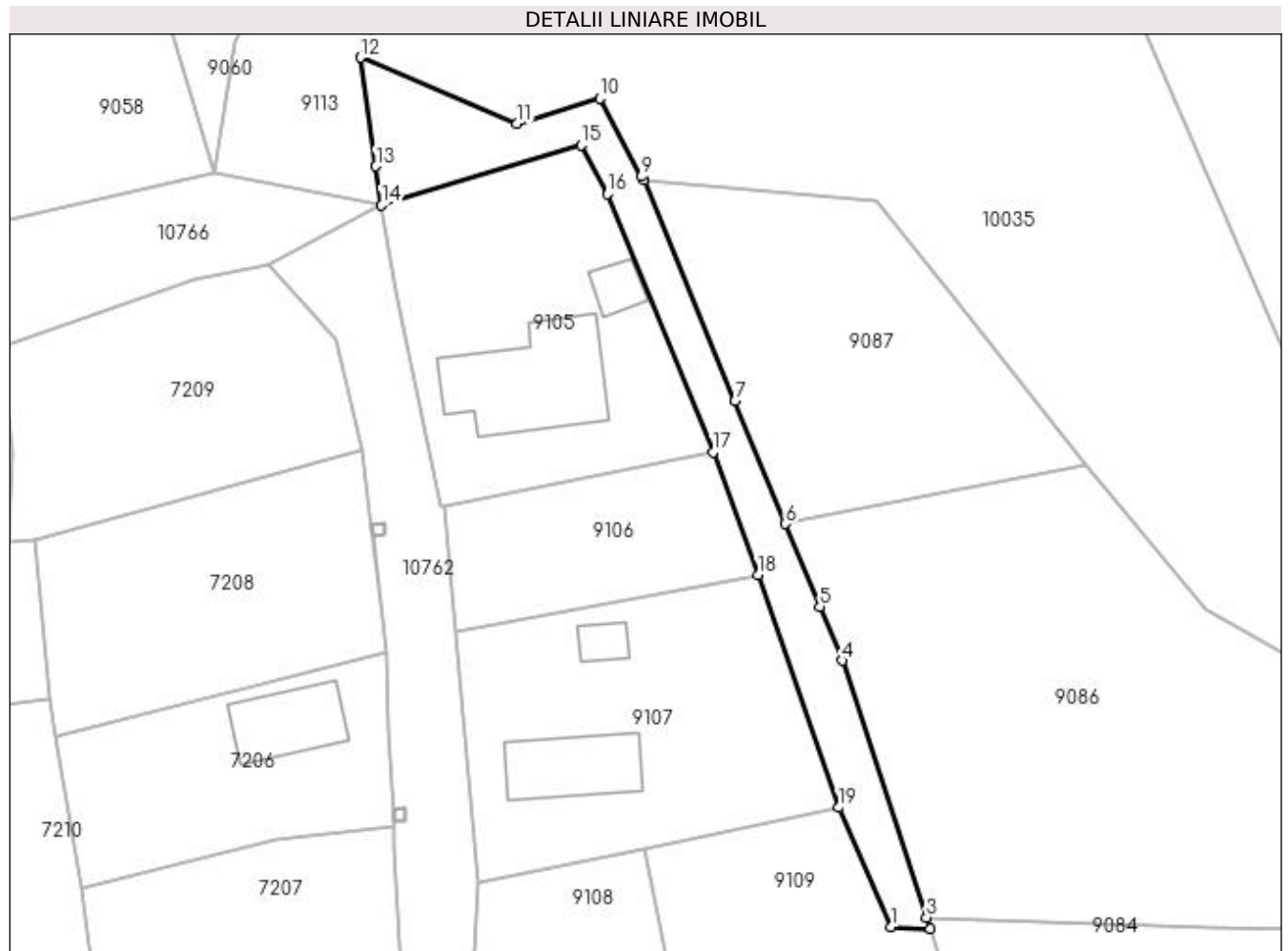
C. Partea III. SARCINI .

Inscrieri privind dezmembramintele dreptului de proprietate, drepturi reale de garanție și sarcini	Referințe
NU SUNT	

Anexa Nr. 1 La Partea I**Teren**

Nr cadastral	Suprafața (mp)*	Observații / Referințe
	567	

* Suprafața este determinată în planul de proiecție Stereo 70.

**Date referitoare la teren**

Crt	Categorie folosință	Intravilan	Suprafața (mp)	Tarla	Parcelă	Nr. topo	Observații / Referințe
1	drum	DA	567	De 242/1	-	-	

Lungime Segmente

1) Valorile lungimilor segmentelor sunt obținute din proiecție în plan.

Punct început	X / Y	Punct sfârșit	X / Y	Lungime segment (** (m)
1	433.203,123 300.798,33	2	433.207,178 300.798,162	4.058
2	433.207,178 300.798,162	3	433.206,794 300.799,325	1.225
3	433.206,794 300.799,325	4	433.198,126 300.825,6	27.668
4	433.198,126 300.825,6	5	433.195,851 300.831,103	5.955
5	433.195,851 300.831,103	6	433.192,333 300.839,612	9.208

Punct început	X / Y	Punct sfârșit	X / Y	Lungime segment (** (m)
6	433.192,333 300.839,612	7	433.187,15 300.852,151	13.568
7	433.187,15 300.852,151	8	433.177,802 300.874,765	24.47
8	433.177,802 300.874,765	9	433.177,597 300.875,163	0.448
9	433.177,597 300.875,163	10	433.173,357 300.883,142	9.036
10	433.173,357 300.883,142	11	433.164,809 300.880,562	8.929
11	433.164,809 300.880,562	12	433.148,787 300.887,326	17.391
12	433.148,787 300.887,326	13	433.150,374 300.876,205	11.234
13	433.150,374 300.876,205	14	433.150,945 300.872,199	4.046
14	433.150,945 300.872,199	15	433.171,381 300.878,367	21.347
15	433.171,381 300.878,367	16	433.174,069 300.873,365	5.678
16	433.174,069 300.873,365	17	433.184,894 300.846,929	28.566
17	433.184,894 300.846,929	18	433.189,499 300.834,378	13.369
18	433.189,499 300.834,378	19	433.197,809 300.810,554	25.232
19	433.197,809 300.810,554	1	433.203,123 300.798,33	13.329

** Lungimile segmentelor sunt determinate în planul de proiecție Stereo 70 și sunt rotunjite la 1 milimetru.

*** Distanța dintre puncte este formată din segmente cumulate ce sunt mai mici decât valoarea 1 milimetru.

**DATE DESPRE IMOBILUL NR. 9111**

Oficiul de Cadastru și Publicitate Imobiliară DOLJ
Biroul de Cadastru și Publicitate Imobiliară Craiova

A. Partea I. Descrierea imobilului

TEREN Intravilan

Adresa: Loc. Teslui, Jud. Dolj, De 241/1

Nr. Crt	Nr cadastral Nr. topografic	Suprafața* (mp)	Observații / Referințe
A1		1.494	Sector cadastral:22 Teren neimprejmuit;

B. Partea II. Proprietari și acte

Inscrieri privitoare la dreptul de proprietate și alte drepturi reale	Referințe
/	
Act Normativ nr. Legea 7, din 13/03/1996 emis de PARLAMENTUL ROMÂNIEI (art. 13 alin. 15);	
B1	Inscrierea provizorie, drept de PROPRIETATE, dobandit prin Lege, cota actuala 1/1, cota initiala 1/1
	1) NEIDENTIFICAT NEIDENTIFICAT, CIF:0000000000000

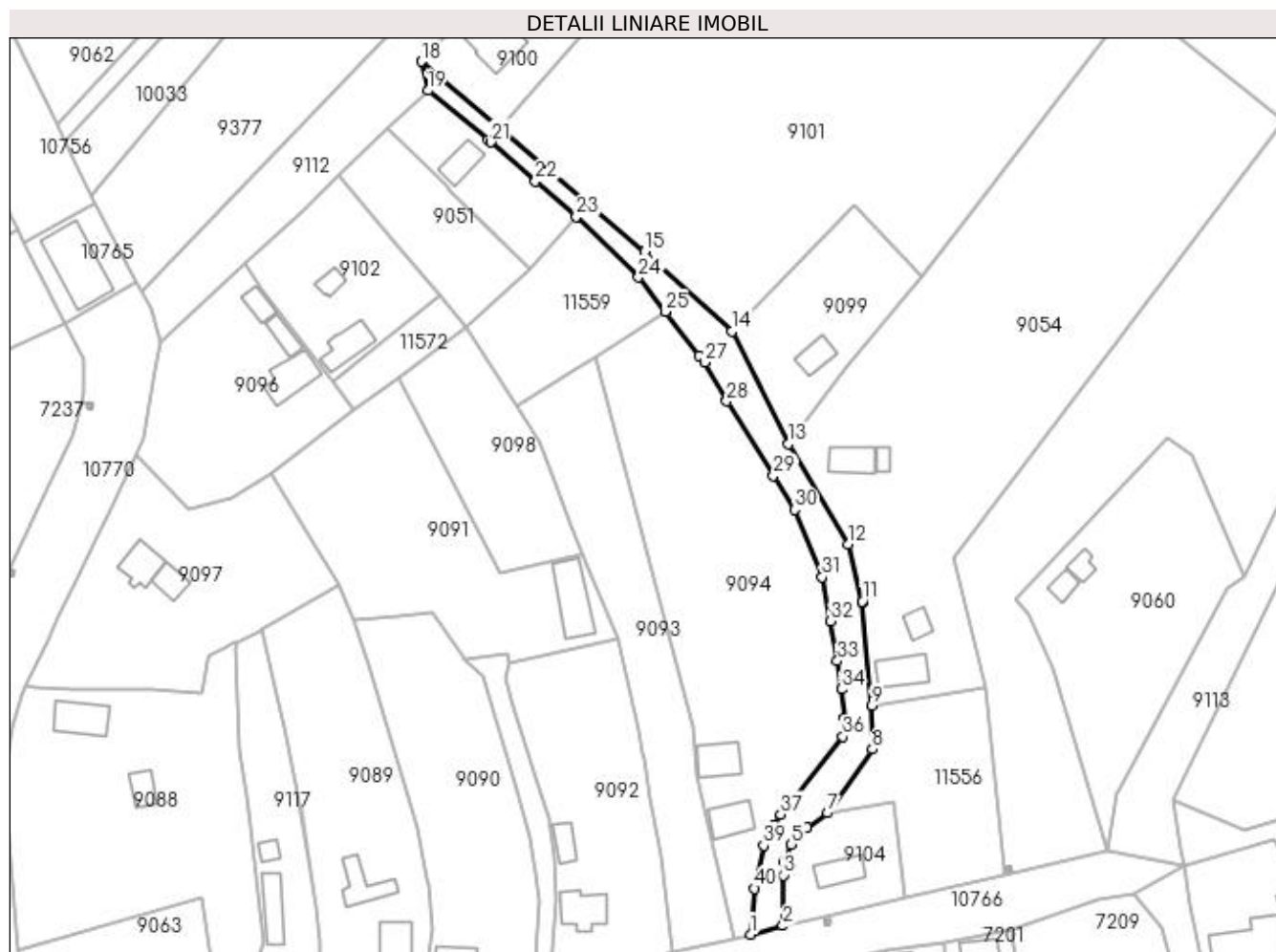
C. Partea III. SARCINI .

Inscrieri privind dezmembramintele dreptului de proprietate, drepturi reale de garanție și sarcini	Referințe
NU SUNT	

Anexa Nr. 1 La Partea I**Teren**

Nr cadastral	Suprafața (mp)*	Observații / Referințe
	1.494	

* Suprafața este determinată în planul de proiecție Stereo 70.

**Date referitoare la teren**

Crt	Categorie folosință	Intra vilan	Suprafața (mp)	Tarla	Parcelă	Nr. topo	Observații / Referințe
1	drum	DA	1.494	De 241/1	-	-	

Lungime Segmente

1) Valorile lungimilor segmentelor sunt obținute din proiecție în plan.

Punct început	X / Y	Punct sfârșit	X / Y	Lungime segment (** (m)	Punct început	X / Y	Punct sfârșit	X / Y	Lungime segment (** (m)
1	433.052,69 300.856,799	2	433.060,094 300.858,754	7.658	2	433.060,094 300.858,754	3	433.060,189 300.870,193	11.439
3	433.060,189 300.870,193	4	433.060,339 300.873,328	3.139	4	433.060,339 300.873,328	5	433.061,906 300.877,235	4.21
5	433.061,906 300.877,235	6	433.065,44 300.881,017	5.176	6	433.065,44 300.881,017	7	433.070,192 300.884,316	5.785
7	433.070,192 300.884,316	8	433.080,37 300.898,809	17.71	8	433.080,37 300.898,809	9	433.080,199 300.908,669	9.861
9	433.080,199 300.908,669	10	433.078,053 300.931,978	23.408	10	433.078,053 300.931,978	11	433.078,026 300.932,27	0.293

Punct început	X / Y	Punct sfârșit	X / Y	Lungime segment (** (m)
11	433.078,026 300.932,27	12	433.074,94 300.945,323	13.413
13	433.061,252 300.967,981	14	433.048,531 300.993,5	28.514
15	433.028,785 301.011,572	16	432.996,013 301.039,679	43.174
17	432.982,152 301.051,163	18	432.978,171 301.054,697	5.323
19	432.979,548 301.048,094	20	432.993,151 301.036,93	17.598
21	432.993,782 301.036,382	22	433.003,949 301.027,557	13.463
23	433.013,222 301.019,508	24	433.027,297 301.005,784	19.658
25	433.033,377 300.997,98	26	433.041,124 300.988,038	12.604
27	433.042,32 300.986,502	28	433.047,33 300.977,717	10.113
29	433.057,902 300.960,838	30	433.062,768 300.953,089	9.15
31	433.068,955 300.937,832	32	433.070,877 300.927,8	10.214
33	433.072,439 300.918,79	34	433.073,34 300.912,423	6.43
35	433.073,94 300.905,815	36	433.073,7 300.901,61	4.212
37	433.059,547 300.884,023	38	433.058,061 300.881,631	2.816
39	433.055,71 300.876,974	40	433.053,62 300.867,169	10.025

Punct început	X / Y	Punct sfârșit	X / Y	Lungime segment (** (m)
12	433.074,94 300.945,323	13	433.061,252 300.967,981	26.472
14	433.048,531 300.993,5	15	433.028,785 301.011,572	26.768
16	432.996,013 301.039,679	17	432.982,152 301.051,163	18.0
18	432.978,171 301.054,697	19	432.979,548 301.048,094	6.745
20	432.993,151 301.036,93	21	432.993,782 301.036,382	0.836
22	433.003,949 301.027,557	23	433.013,222 301.019,508	12.279
24	433.027,297 301.005,784	25	433.033,377 300.997,98	9.893
26	433.041,124 300.988,038	27	433.042,32 300.986,502	1.947
28	433.047,33 300.977,717	29	433.057,902 300.960,838	19.917
30	433.062,768 300.953,089	31	433.068,955 300.937,832	16.464
32	433.070,877 300.927,8	33	433.072,439 300.918,79	9.144
34	433.073,34 300.912,423	35	433.073,94 300.905,815	6.635
36	433.073,7 300.901,61	37	433.059,547 300.884,023	22.575
38	433.058,061 300.881,631	39	433.055,71 300.876,974	5.217
40	433.053,62 300.867,169	1	433.052,69 300.856,799	10.412

** Lungimile segmentelor sunt determinate în planul de proiecție Stereo 70 și sunt rotunjite la 1 milimetru.

*** Distanța dintre puncte este formată din segmente cumulate ce sunt mai mici decât valoarea 1 milimetru.

**DATE DESPRE IMOBILUL NR. 9112**

Oficiul de Cadastru și Publicitate Imobiliară DOLJ
Biroul de Cadastru și Publicitate Imobiliară Craiova

A. Partea I. Descrierea imobilului

TEREN Intravilan

Adresa: Loc. Teslui, Jud. Dolj, De 829/1

Nr. Crt	Nr cadastral Nr. topografic	Suprafața* (mp)	Observații / Referințe
A1		2.131	Sector cadastral:22 Teren neimprejmuit;

B. Partea II. Proprietari și acte

Inscrieri privitoare la dreptul de proprietate și alte drepturi reale	Referințe
/	
Act Normativ nr. Legea 7, din 13/03/1996 emis de PARLAMENTUL ROMÂNIEI (art. 13 alin. 15);	
B1	Inscrierea provizorie, drept de PROPRIETATE, dobandit prin Lege, cota actuala 1/1, cota initiala 1/1
	1) NEIDENTIFICAT NEIDENTIFICAT, CIF:0000000000000

C. Partea III. SARCINI .

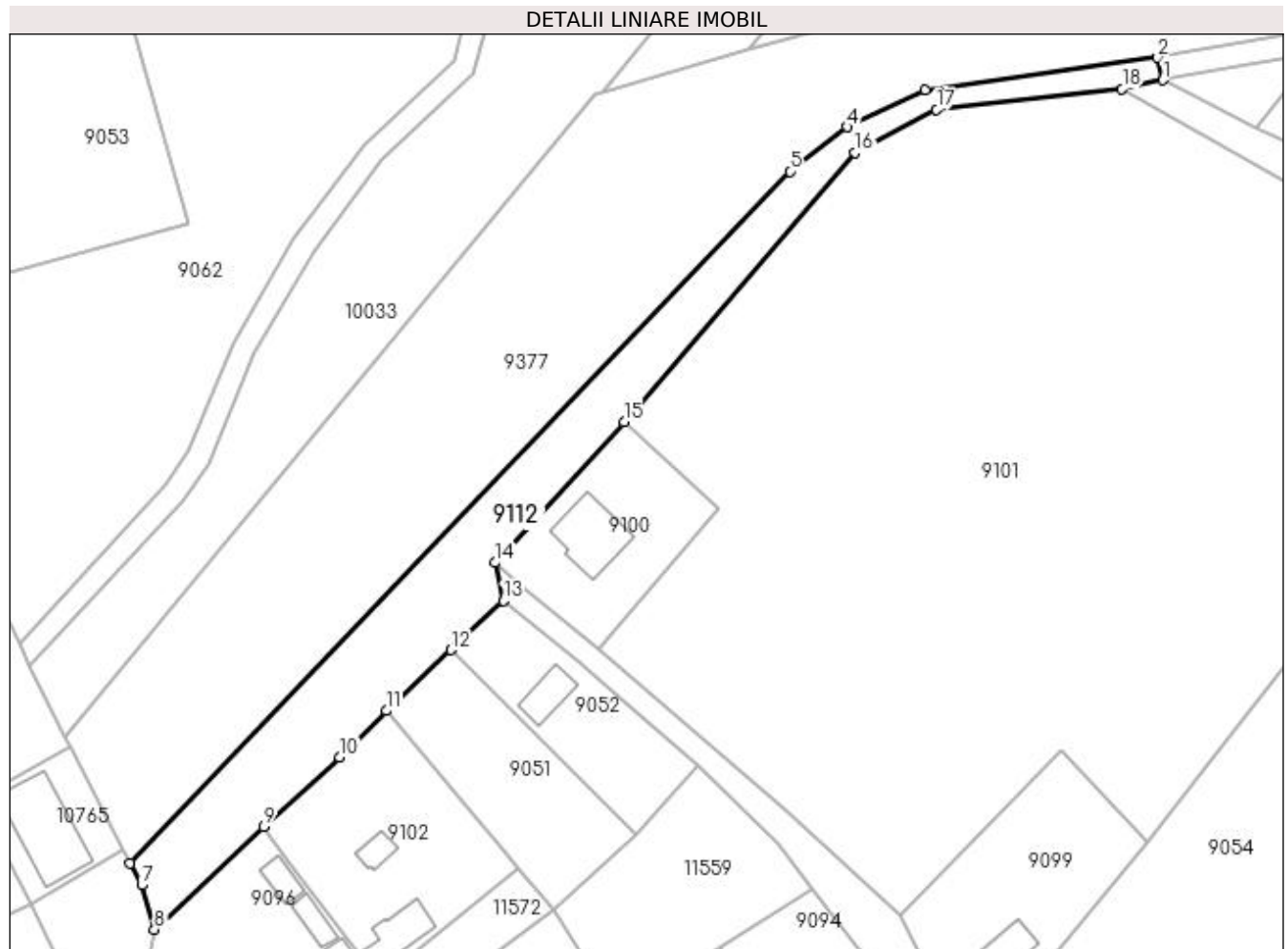
Inscrieri privind dezmembramintele dreptului de proprietate, drepturi reale de garanție și sarcini	Referințe
NU SUNT	

Anexa Nr. 1 La Partea I

Teren

Nr cadastral	Suprafața (mp)*	Observații / Referințe
	2.131	

* Suprafața este determinată în planul de proiecție Stereo 70.



Date referitoare la teren

Crt	Categorie folosință	Intravilan	Suprafața (mp)	Tarla	Parcelă	Nr. topo	Observații / Referințe
1	drum	DA	2.131	De 829/1	-	-	

Lungime Segmente

1) Valorile lungimilor segmentelor sunt obținute din proiecție în plan.

Punct început	X / Y	Punct sfârșit	X / Y	Lungime segment (** (m)
1	433.094,147 301.138,527	2	433.093,28 301.142,439	4.007
2	433.093,28 301.142,439	3	433.052,91 301.136,874	40.752
3	433.052,91 301.136,874	4	433.039,339 301.130,405	15.034
4	433.039,339 301.130,405	5	433.029,323 301.122,694	12.64
5	433.029,323 301.122,694	6	432.914,695 301.002,457	166.122

Punct început	X / Y	Punct sfârşit	X / Y	Lungime segment (** (m)
6	432.914,695 301.002,457	7	432.916,727 300.998,712	4.261
7	432.916,727 300.998,712	8	432.918,921 300.990,994	8.024
8	432.918,921 300.990,994	9	432.937,9 301.008,869	26.071
9	432.937,9 301.008,869	10	432.951,107 301.020,889	17.858
10	432.951,107 301.020,889	11	432.959,246 301.028,974	11.472
11	432.959,246 301.028,974	12	432.970,463 301.039,538	15.408
12	432.970,463 301.039,538	13	432.979,548 301.048,094	12.48
13	432.979,548 301.048,094	14	432.978,171 301.054,697	6.745
14	432.978,171 301.054,697	15	433.000,517 301.079,146	33.122
15	433.000,517 301.079,146	16	433.040,707 301.125,956	61.696
16	433.040,707 301.125,956	17	433.054,872 301.133,443	16.022
17	433.054,872 301.133,443	18	433.087,08 301.137,014	32.405
18	433.087,08 301.137,014	1	433.094,147 301.138,527	7.227

** Lungimile segmentelor sunt determinate în planul de proiecţie Stereo 70 şi sunt rotunjite la 1 milimetru.

*** Distanţa dintre puncte este formată din segmente cumulate ce sunt mai mici decât valoarea 1 milimetru.

**DATE DESPRE IMOBILUL NR. 9113**

Oficiul de Cadastru și Publicitate Imobiliară DOLJ
Biroul de Cadastru și Publicitate Imobiliară Craiova

A. Partea I. Descrierea imobilului

TEREN Intravilan

Adresa: Loc. Teslui, Jud. Dolj, De 242/1

Nr. Crt	Nr cadastral Nr. topografic	Suprafața* (mp)	Observații / Referințe
A1		2.525	Sector cadastral:22 Teren neimprejmuit;

B. Partea II. Proprietari și acte

Inscrieri privitoare la dreptul de proprietate și alte drepturi reale	Referințe
/	
Act Normativ nr. Legea 7, din 13/03/1996 emis de PARLAMENTUL ROMÂNIEI (art. 13 alin. 15);	
B1	Inscrierea provizorie, drept de PROPRIETATE, dobandit prin Lege, cota actuala 1/1, cota initiala 1/1
	1) NEIDENTIFICAT NEIDENTIFICAT, CIF:0000000000000

C. Partea III. SARCINI .

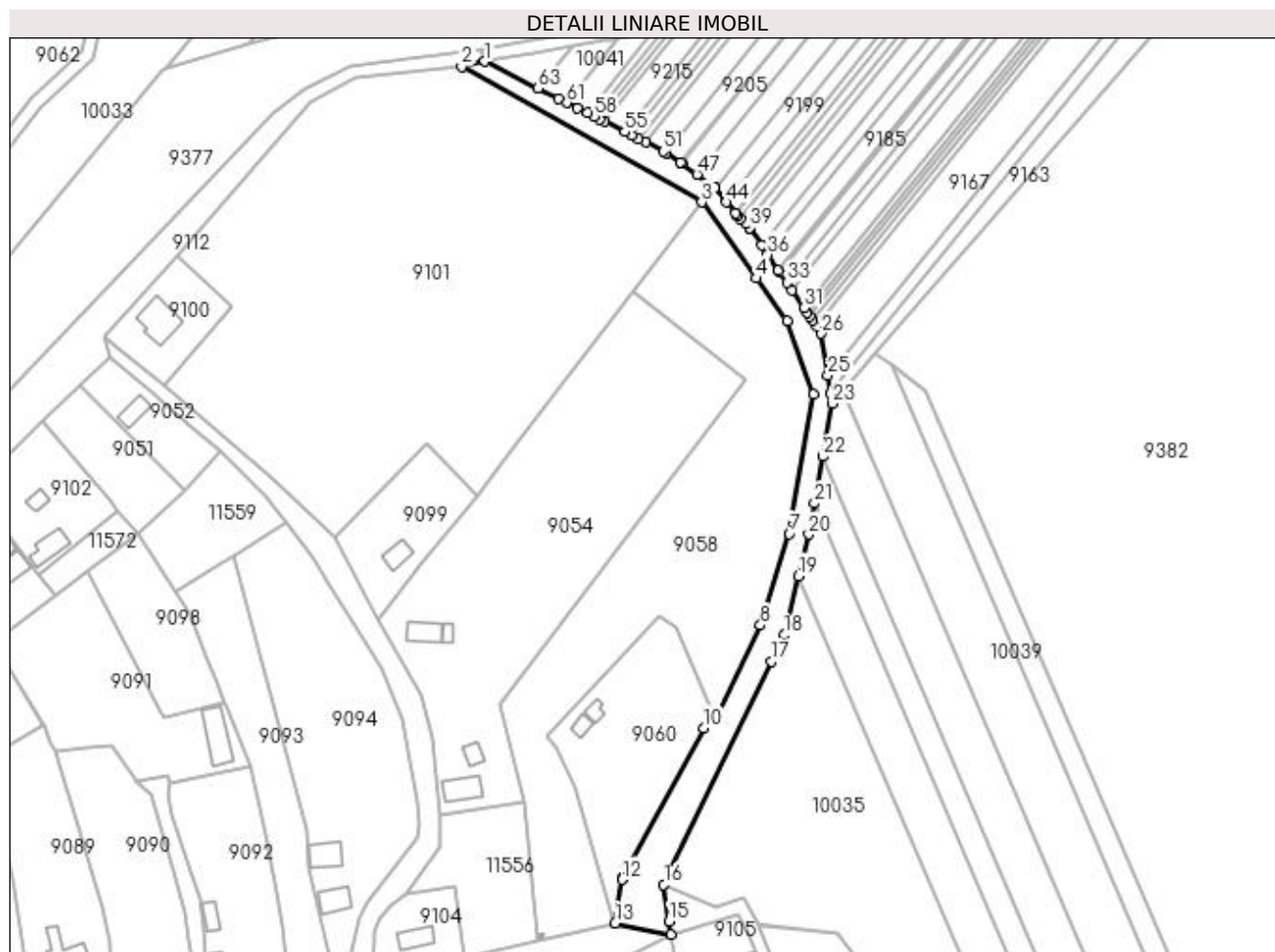
Inscrieri privind dezmembramintele dreptului de proprietate, drepturi reale de garanție și sarcini	Referințe
NU SUNT	

Anexa Nr. 1 La Partea I

Teren

Nr cadastral	Suprafața (mp)*	Observații / Referințe
	2.525	

* Suprafața este determinată în planul de proiecție Stereo 70.



Date referitoare la teren

Crt	Categorie folosință	Intra vilan	Suprafața (mp)	Tarla	Parcelă	Nr. topo	Observații / Referințe
1	drum	DA	2.525	De 242/1	-	-	

Lungime Segmente

1) Valorile lungimilor segmentelor sunt obținute din proiecție în plan.

Punct început	X / Y	Punct sfârșit	X / Y	Lungime segment
1	433.094,147 301.138,527	2	433.087,08 301.137,014	7.227
4	433.177,098 301.072,381	5	433.186,46 301.059,454	15.961
7	433.187,061 300.994,46	8	433.178,303 300.966,495	29.304
10	433.160,992 300.935,144	11	433.136,061 300.889,266	52.214
13	433.133,883 300.875,587	14	433.150,945 300.872,199	17.395
16	433.148,787 300.887,326	17	433.181,605 300.955,45	75.617
2	433.087,08 301.137,014	3	433.160,315 301.095,553	84.157
5	433.186,46 301.059,454	6	433.194,426 301.036,992	23.833
8	433.178,303 300.966,495	9	433.164,84 300.937,809	31.688
11	433.136,061 300.889,266	12	433.135,997 300.888,865	0.406
14	433.150,945 300.872,199	15	433.150,374 300.876,205	4.046
17	433.181,605 300.955,45	18	433.185,522 300.963,58	9.024
3	433.160,315 301.095,553	4	433.177,098 301.072,381	28.611
6	433.194,426 301.036,992	7	433.187,061 300.994,46	43.165
9	433.164,84 300.937,809	10	433.160,992 300.935,144	4.681
12	433.135,997 300.888,865	13	433.133,883 300.875,587	13.445
15	433.150,374 300.876,205	16	433.148,787 300.887,326	11.234
18	433.185,522 300.963,58	19	433.189,917 300.981,545	18.495

Punct început	X / Y	Punct sfârșit	X / Y	Lungime segment	Punct început	X / Y	Punct sfârșit	X / Y	Lungime segment	Punct început	X / Y	Punct sfârșit	X / Y	Lungime segment
19	433.189,917 300.981,545	20	433.193,024 300.994,244	13.074	20	433.193,024 300.994,244	21	433.194,741 301.003,72	9.63	21	433.194,741 301.003,72	22	433.197,329 301.017,999	14.512
22	433.197,329 301.017,999	23	433.200,265 301.034,205	16.47	23	433.200,265 301.034,205	24	433.199,754 301.037,405	3.241	24	433.199,754 301.037,405	25	433.198,903 301.042,727	5.39
25	433.198,903 301.042,727	26	433.196,857 301.055,524	12.96	26	433.196,857 301.055,524	27	433.195,193 301.057,98	2.967	27	433.195,193 301.057,98	28	433.194,16 301.059,505	1.842
28	433.194,16 301.059,505	29	433.193,384 301.060,651	1.384	29	433.193,384 301.060,651	30	433.192,608 301.061,797	1.384	30	433.192,608 301.061,797	31	433.191,571 301.063,328	1.849
31	433.191,571 301.063,328	32	433.187,928 301.068,706	6.496	32	433.187,928 301.068,706	33	433.186,36 301.071,021	2.796	33	433.186,36 301.071,021	34	433.184,264 301.074,115	3.737
34	433.184,264 301.074,115	35	433.183,739 301.074,891	0.937	35	433.183,739 301.074,891	36	433.180,573 301.079,565	5.645	36	433.180,573 301.079,565	37	433.178,608 301.082,466	3.504
37	433.178,608 301.082,466	38	433.175,314 301.087,33	5.874	38	433.175,314 301.087,33	39	433.174,998 301.087,796	0.563	39	433.174,998 301.087,796	40	433.173,768 301.089,01	1.728
40	433.173,768 301.089,01	41	433.172,15 301.090,606	2.273	41	433.172,15 301.090,606	42	433.171,321 301.091,424	1.165	42	433.171,321 301.091,424	43	433.170,604 301.092,298	1.13
43	433.170,604 301.092,298	44	433.167,878 301.095,621	4.298	44	433.167,878 301.095,621	45	433.164,365 301.099,904	5.539	45	433.164,365 301.099,904	46	433.164,281 301.100,006	0.132
46	433.164,281 301.100,006	47	433.158,899 301.104,085	6.753	47	433.158,899 301.104,085	48	433.154,32 301.107,556	5.746	48	433.154,32 301.107,556	49	433.153,971 301.107,82	0.438
49	433.153,971 301.107,82	50	433.149,436 301.110,659	5.35	50	433.149,436 301.110,659	51	433.148,64 301.111,158	0.939	51	433.148,64 301.111,158	52	433.143,191 301.113,895	6.098
52	433.143,191 301.113,895	53	433.141,094 301.114,948	2.347	53	433.141,094 301.114,948	54	433.138,999 301.116,0	2.344	54	433.138,999 301.116,0	55	433.136,906 301.117,051	2.342
55	433.136,906 301.117,051	56	433.130,638 301.120,2	7.015	56	433.130,638 301.120,2	57	433.129,087 301.120,978	1.735	57	433.129,087 301.120,978	58	433.127,538 301.121,756	1.733
58	433.127,538 301.121,756	59	433.125,455 301.122,803	2.331	59	433.125,455 301.122,803	60	433.122,429 301.124,347	3.397	60	433.122,429 301.124,347	61	433.119,216 301.125,936	3.584
61	433.119,216 301.125,936	62	433.116,725 301.127,187	2.787	62	433.116,725 301.127,187	63	433.110,439 301.130,344	7.034	63	433.110,439 301.130,344	1	433.094,147 301.138,527	18.232

** Lungimile segmentelor sunt determinate în planul de proiecție Stereo 70 și sunt rotunjite la 1 milimetru.

*** Distanța dintre puncte este formată din segmente cumulate ce sunt mai mici decât valoarea 1 milimetru.

**DATE DESPRE IMOBILUL NR. 9114**

Oficiul de Cadastru și Publicitate Imobiliară DOLJ
Biroul de Cadastru și Publicitate Imobiliară Craiova

A. Partea I. Descrierea imobilului

TEREN Intravilan

Adresa: Loc. Teslui, Jud. Dolj, De 132/1

Nr. Crt	Nr cadastral Nr. topografic	Suprafața* (mp)	Observații / Referințe
A1		3.488	Sector cadastral:22 Teren neimprejmuit;

B. Partea II. Proprietari și acte

Inscrieri privitoare la dreptul de proprietate și alte drepturi reale	Referințe
/	
Act Normativ nr. Legea 7, din 13/03/1996 emis de PARLAMENTUL ROMÂNIEI (art. 13 alin. 15);	
B1	Inscrierea provizorie, drept de PROPRIETATE, dobandit prin Lege, cota actuala 1/1, cota initiala 1/1
	1) NEIDENTIFICAT NEIDENTIFICAT, CIF:0000000000000

C. Partea III. SARCINI .

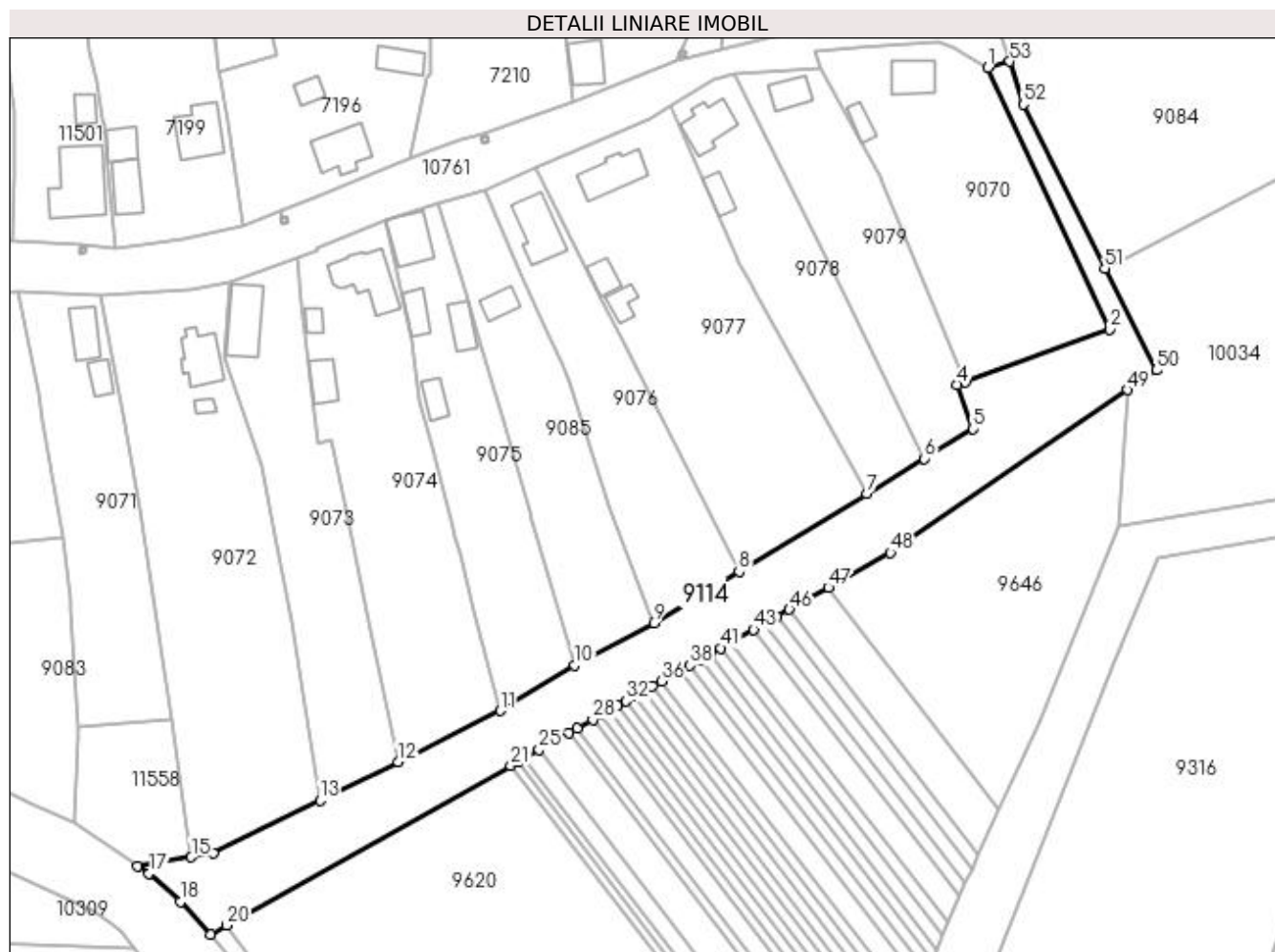
Inscrieri privind dezmembramintele dreptului de proprietate, drepturi reale de garanție și sarcini	Referințe
NU SUNT	

Anexa Nr. 1 La Partea I

Teren

Nr cadastral	Suprafața (mp)*	Observații / Referințe
	3.488	

* Suprafața este determinată în planul de proiecție Stereo 70.



Date referitoare la teren

Crt	Categorie folosință	Intra vilan	Suprafața (mp)	Tarla	Parcelă	Nr. topo	Observații / Referințe
1	drum	DA	3.488	De 132/1	-	-	

Lungime Segmente

1) Valorile lungimilor segmentelor sunt obținute din proiecție în plan.

Punct început	X / Y	Punct sfârșit	X / Y	Lungime segment	Punct început	X / Y	Punct sfârșit	X / Y	Lungime segment	Punct început	X / Y	Punct sfârșit	X / Y	Lungime segment
1	433.215,402 300.754,451	2	433.241,614 300.698,45	61.83 2	2	433.241,614 300.698,45	3	433.210,546 300.687,189	33.04 6	3	433.210,546 300.687,189	4	433.208,889 300.686,588	1.763
4	433.208,889 300.686,588	5	433.212,291 300.677,075	10.10 3	5	433.212,291 300.677,075	6	433.201,825 300.670,717	12.24 6	6	433.201,825 300.670,717	7	433.189,5 300.663,23	14.42 1
7	433.189,5 300.663,23	8	433.162,135 300.646,606	32.01 9	8	433.162,135 300.646,606	9	433.143,86 300.635,504	21.38 3	9	433.143,86 300.635,504	10	433.126,965 300.626,507	19.14 1
10	433.126,965 300.626,507	11	433.111,058 300.616,756	18.65 8	11	433.111,058 300.616,756	12	433.089,074 300.605,853	24.53 9	12	433.089,074 300.605,853	13	433.072,38 300.597,573	18.63 5
13	433.072,38 300.597,573	14	433.049,528 300.586,239	25.50 8	14	433.049,528 300.586,239	15	433.044,8 300.585,439	4.795	15	433.044,8 300.585,439	16	433.033,346 300.583,5	11.61 7
16	433.033,346 300.583,5	17	433.035,759 300.581,894	2.899	17	433.035,759 300.581,894	18	433.042,444 300.575,809	9.04	18	433.042,444 300.575,809	19	433.048,854 300.568,876	9.442

Punct început	X / Y	Punct sfârșit	X / Y	Lungime segment	Punct început	X / Y	Punct sfârșit	X / Y	Lungime segment	Punct început	X / Y	Punct sfârșit	X / Y	Lungime segment
19	433.048,854 300.568,876	20	433.052,319 300.570,818	3.972	20	433.052,319 300.570,818	21	433.113,235 300.604,969	69.836	21	433.113,235 300.604,969	22	433.114,573 300.605,719	1.534
22	433.114,573 300.605,719	23	433.114,735 300.605,81	0.186	23	433.114,735 300.605,81	24	433.116,253 300.606,661	1.74	24	433.116,253 300.606,661	25	433.119,343 300.608,393	3.542
25	433.119,343 300.608,393	26	433.125,762 300.611,992	7.359	26	433.125,762 300.611,992	27	433.127,422 300.612,922	1.903	27	433.127,422 300.612,922	28	433.130,814 300.614,824	3.889
28	433.130,814 300.614,824	29	433.132,549 300.615,796	1.989	29	433.132,549 300.615,796	30	433.134,31 300.616,784	2.019	30	433.134,31 300.616,784	31	433.136,1 300.617,788	2.052
31	433.136,1 300.617,788	32	433.137,92 300.618,808	2.086	32	433.137,92 300.618,808	33	433.139,772 300.619,846	2.123	33	433.139,772 300.619,846	34	433.141,657 300.620,903	2.161
34	433.141,657 300.620,903	35	433.143,577 300.621,979	2.201	35	433.143,577 300.621,979	36	433.145,534 300.623,076	2.243	36	433.145,534 300.623,076	37	433.149,568 300.625,338	4.625
37	433.149,568 300.625,338	38	433.151,651 300.626,506	2.388	38	433.151,651 300.626,506	39	433.153,782 300.627,7	2.443	39	433.153,782 300.627,7	40	433.155,963 300.628,923	2.5
40	433.155,963 300.628,923	41	433.158,2 300.630,177	2.565	41	433.158,2 300.630,177	42	433.160,495 300.631,464	2.631	42	433.160,495 300.631,464	43	433.165,264 300.634,138	5.468
43	433.165,264 300.634,138	44	433.167,741 300.635,526	2.839	44	433.167,741 300.635,526	45	433.170,287 300.636,953	2.919	45	433.170,287 300.636,953	46	433.172,908 300.638,423	3.005
46	433.172,908 300.638,423	47	433.181,293 300.643,124	9.613	47	433.181,293 300.643,124	48	433.194,586 300.650,576	15.239	48	433.194,586 300.650,576	49	433.245,326 300.685,428	61.557
49	433.245,326 300.685,428	50	433.251,544 300.689,699	7.544	50	433.251,544 300.689,699	51	433.240,546 300.711,442	24.366	51	433.240,546 300.711,442	52	433.223,013 300.746,587	39.276
52	433.223,013 300.746,587	53	433.220,156 300.755,773	9.62	53	433.220,156 300.755,773	1	433.215,402 300.754,451	4.934					

** Lungimile segmentelor sunt determinate în planul de proiecție Stereo 70 și sunt rotunjite la 1 milimetru.

*** Distanța dintre puncte este formată din segmente cumulate ce sunt mai mici decât valoarea 1 milimetru.

**DATE DESPRE IMOBILUL NR. 9115**

Oficiul de Cadastru și Publicitate Imobiliară DOLJ
Biroul de Cadastru și Publicitate Imobiliară Craiova

A. Partea I. Descrierea imobilului

TEREN Extravilan

Adresa: Jud. Dolj, De 829/1

Nr. Crt	Nr cadastral Nr. topografic	Suprafața* (mp)	Observații / Referințe
A1		2.377	Sector cadastral:22 Teren neimprejmuit;

B. Partea II. Proprietari și acte

Inscrieri privitoare la dreptul de proprietate și alte drepturi reale	Referințe
/	
Act Normativ nr. Legea 7, din 13/03/1996 emis de PARLAMENTUL ROMÂNIEI (art. 13 alin. 15);	
B1	Inscrierea provizorie, drept de PROPRIETATE, dobandit prin Lege, cota actuala 1/1, cota initiala 1/1
	1) NEIDENTIFICAT NEIDENTIFICAT, CIF:0000000000000

C. Partea III. SARCINI .

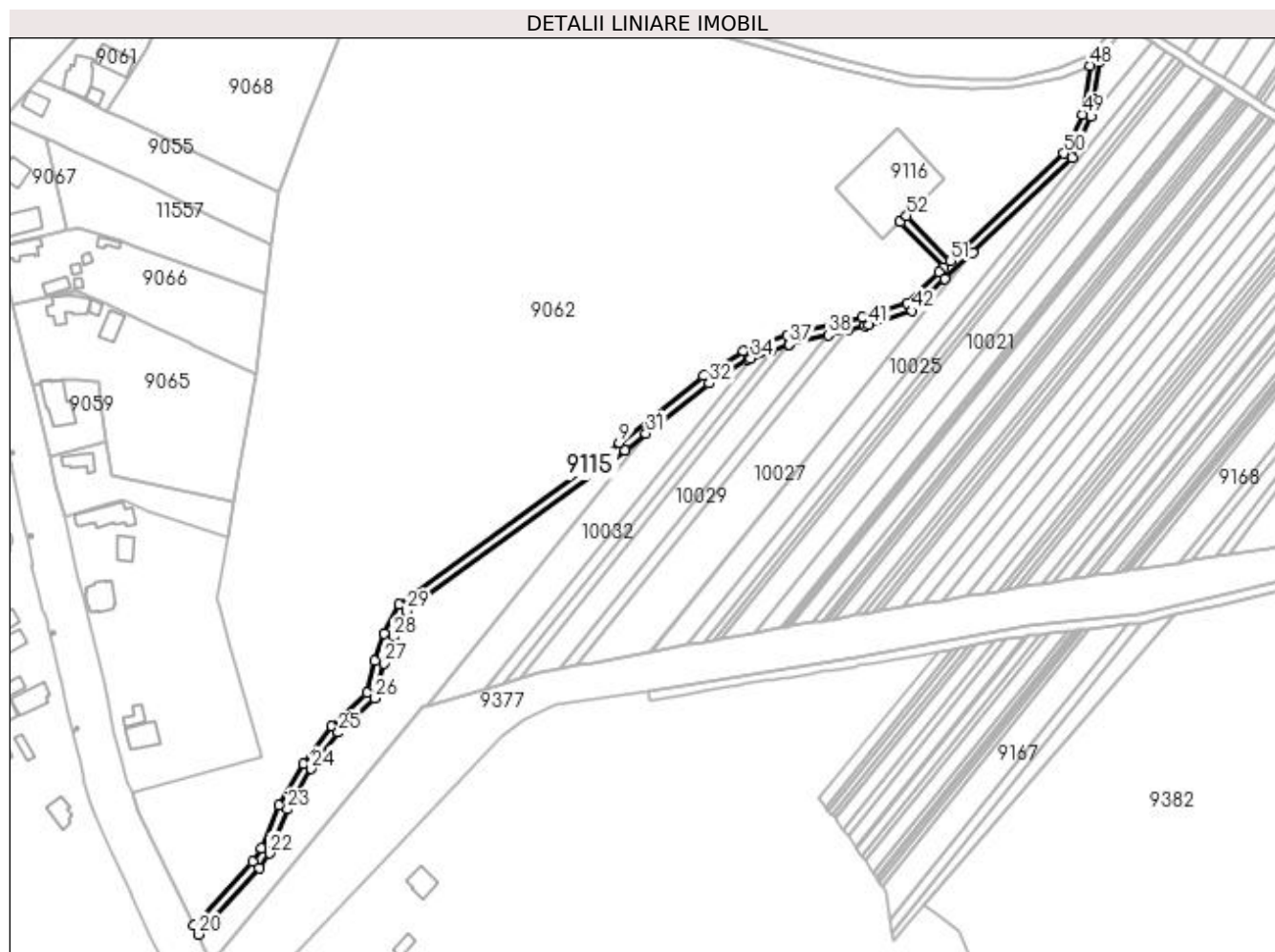
Inscrieri privind dezmembramintele dreptului de proprietate, drepturi reale de garanție și sarcini	Referințe
NU SUNT	

Anexa Nr. 1 La Partea I

Teren

Nr cadastral	Suprafața (mp)*	Observații / Referințe
	2.377	

* Suprafața este determinată în planul de proiecție Stereo 70.



Date referitoare la teren

Crt	Categorie folosință	Intra vilan	Suprafața (mp)	Tarla	Parcelă	Nr. topo	Observații / Referințe
1	drum	NU	2.377	De 829/1	-	-	

Lungime Segmente

1) Valorile lungimilor segmentelor sunt obținute din proiecție în plan.

Punct început	X / Y	Punct sfârșit	X / Y	Lungime segment	Punct început	X / Y	Punct sfârșit	X / Y	Lungime segment	Punct început	X / Y	Punct sfârșit	X / Y	Lungime segment
1	433.203,177 301.346,973	2	433.222,371 301.327,253	27.519	2	433.222,371 301.327,253	3	433.220,122 301.325,098	3.115	3	433.220,122 301.325,098	4	433.206,325 301.311,698	19.233
4	433.206,325 301.311,698	5	433.186,852 301.305,549	20.421	5	433.186,852 301.305,549	6	433.153,883 301.297,503	33.937	6	433.153,883 301.297,503	7	433.134,971 301.290,749	20.082
7	433.134,971 301.290,749	8	433.117,484 301.279,93	20.563	8	433.117,484 301.279,93	9	433.080,828 301.250,799	46.822	9	433.080,828 301.250,799	10	432.985,004 301.180,234	119.003
10	432.985,004 301.180,234	11	432.978,454 301.167,618	14.215	11	432.978,454 301.167,618	12	432.974,337 301.155,817	12.499	12	432.974,337 301.155,817	13	432.970,987 301.141,821	14.391
13	432.970,987 301.141,821	14	432.955,347 301.127,336	21.317	14	432.955,347 301.127,336	15	432.943,131 301.110,9	20.479	15	432.943,131 301.110,9	16	432.932,537 301.092,834	20.943
16	432.932,537 301.092,834	17	432.924,905 301.074,129	20.202	17	432.924,905 301.074,129	18	432.921,001 301.068,245	7.061	18	432.921,001 301.068,245	19	432.895,434 301.040,56	37.685

Punct început	X / Y	Punct sfârșit	X / Y	Lungime segment	Punct început	X / Y	Punct sfârșit	X / Y	Lungime segment	Punct început	X / Y	Punct sfârșit	X / Y	Lungime segment
19	432.895,434 301.040,56	20	432.897,314 301.036,697	4.296	20	432.897,314 301.036,697	21	432.923,938 301.065,53	39.245	21	432.923,938 301.065,53	22	432.928,363 301.071,976	7.819
22	432.928,363 301.071,976	23	432.936,178 301.091,155	20.71	23	432.936,178 301.091,155	24	432.946,512 301.108,743	20.399	24	432.946,512 301.108,743	25	432.958,336 301.124,652	19.822
25	432.958,336 301.124,652	26	432.974,353 301.139,487	21.832	26	432.974,353 301.139,487	27	432.978,219 301.154,74	15.735	27	432.978,219 301.154,74	28	432.982,308 301.166,361	12.319
28	432.982,308 301.166,361	29	432.988,113 301.177,54	12.596	29	432.988,113 301.177,54	30	433.083,229 301.247,598	118.132	30	433.083,229 301.247,598	31	433.092,377 301.254,869	11.686
31	433.092,377 301.254,869	32	433.119,919 301.276,756	35.18	32	433.119,919 301.276,756	33	433.136,887 301.287,186	19.917	33	433.136,887 301.287,186	34	433.138,124 301.287,628	1.314
34	433.138,124 301.287,628	35	433.147,126 301.290,843	9.559	35	433.147,126 301.290,843	36	433.154,795 301.293,582	8.143	36	433.154,795 301.293,582	37	433.154,946 301.293,636	0.16
37	433.154,946 301.293,636	38	433.171,79 301.297,744	17.338	38	433.171,79 301.297,744	39	433.180,244 301.299,806	8.702	39	433.180,244 301.299,806	40	433.188,001 301.301,698	7.984
40	433.188,001 301.301,698	41	433.189,609 301.302,213	1.688	41	433.189,609 301.302,213	42	433.208,479 301.308,255	19.814	42	433.208,479 301.308,255	43	433.222,793 301.322,12	19.928
43	433.222,793 301.322,12	44	433.234,871 301.333,634	16.687	44	433.234,871 301.333,634	45	433.278,232 301.374,97	59.907	45	433.278,232 301.374,97	46	433.286,521 301.392,962	19.81
46	433.286,521 301.392,962	47	433.290,391 301.416,88	24.229	47	433.290,391 301.416,88	48	433.286,056 301.415,125	4.677	48	433.286,056 301.415,125	49	433.282,618 301.393,885	21.516
49	433.282,618 301.393,885	50	433.274,643 301.376,891	18.772	50	433.274,643 301.376,891	51	433.225,237 301.330,043	68.086	51	433.225,237 301.330,043	52	433.206,043 301.349,763	27.519
52	433.206,043 301.349,763	1	433.203,177 301.346,973	4.0										

** Lungimile segmentelor sunt determinate în planul de proiecție Stereo 70 și sunt rotunjite la 1 milimetru.

*** Distanța dintre puncte este formată din segmente cumulate ce sunt mai mici decât valoarea 1 milimetru.

**DATE DESPRE IMOBILUL NR. 9116**

Oficiul de Cadastru și Publicitate Imobiliară DOLJ
Biroul de Cadastru și Publicitate Imobiliară Craiova

A. Partea I. Descrierea imobilului

TEREN Extravilan

Adresa: Jud. Dolj, T3 P75/1

Nr. Crt	Nr cadastral Nr. topografic	Suprafața* (mp)	Observații / Referințe
A1		1.136	Sector cadastral:22 Teren imprejmuit;

B. Partea II. Proprietari și acte

Inscrieri privitoare la dreptul de proprietate și alte drepturi reale		Referințe
/		
Act Normativ nr. Legea 7, din 13/03/1996 emis de PARLAMENTUL ROMÂNIEI (art. 13 alin. 15);		
B1	Inscrierea provizorie, drept de PROPRIETATE, dobandit prin Lege, cota actuala 1/1, cota initiala 1/1 1) NEIDENTIFICAT NEIDENTIFICAT, CIF:0000000000000	A1

C. Partea III. SARCINI .

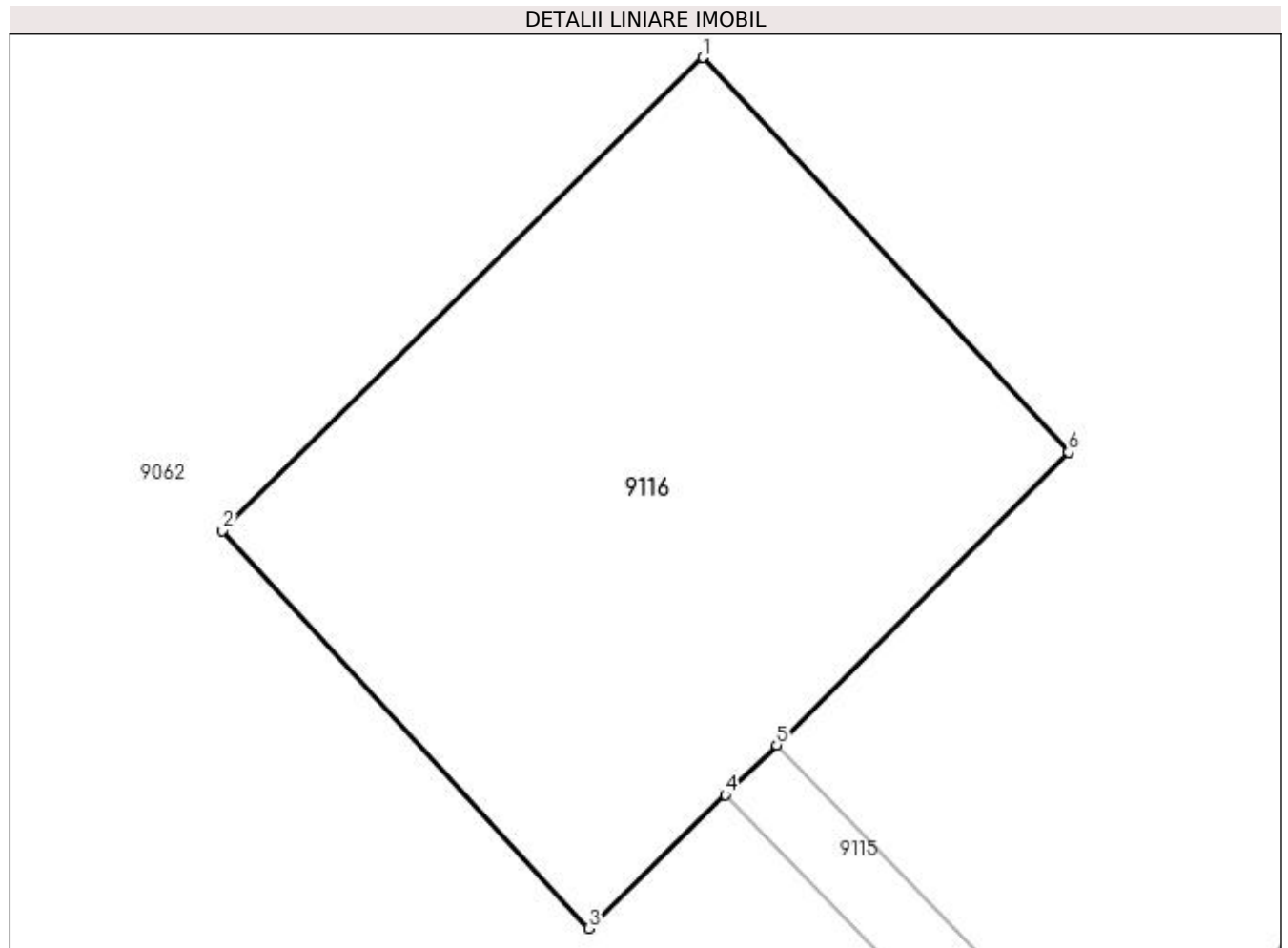
Inscrieri privind dezmembramintele dreptului de proprietate, drepturi reale de garanție și sarcini	Referințe
NU SUNT	

Anexa Nr. 1 La Partea I

Teren

Nr cadastral	Suprafața (mp)*	Observații / Referințe
	1.136	

* Suprafața este determinată în planul de proiecție Stereo 70.



Date referitoare la teren

Crt	Categorie folosință	Intravilan	Suprafața (mp)	Tarla	Parcelă	Nr. topo	Observații / Referințe
1	curți constructii	NU	1.136	3	75/1	-	

Lungime Segmente

1) Valorile lungimilor segmentelor sunt obținute din proiecție în plan.

Punct început	X / Y	Punct sfârșit	X / Y	Lungime segment (** (m)
1	433.201,936 301.388,124	2	433.175,097 301.361,723	37.648
2	433.175,097 301.361,723	3	433.195,546 301.339,521	30.184
3	433.195,546 301.339,521	4	433.203,177 301.346,973	10.666
4	433.203,177 301.346,973	5	433.206,043 301.349,763	4.0
5	433.206,043 301.349,763	6	433.222,343 301.366,104	23.081

Punct început	X / Y	Punct sfârșit	X / Y	Lungime segment (** (m)
6	433.222,343 301.366,104	1	433.201,936 301.388,124	30.022

** Lungimile segmentelor sunt determinate în planul de proiecție Stereo 70 și sunt rotunjite la 1 milimetru.

*** Distanța dintre puncte este formată din segmente cumulate ce sunt mai mici decât valoarea 1 milimetru.

**DATE DESPRE IMOBILUL NR. 9117**

Oficiul de Cadastru și Publicitate Imobiliară DOLJ
Biroul de Cadastru și Publicitate Imobiliară Craiova

A. Partea I. Descrierea imobilului

TEREN Intravilan

Adresa: Loc. Teslui, Jud. Dolj, T4, P95, 96

Nr. Crt	Nr cadastral Nr. topografic	Suprafața* (mp)	Observații / Referințe
A1		1.120	Sector cadastral:22 Teren imprejmuit;

Construcții

Crt	Nr cadastral Nr. topografic	Adresa	Observații / Referințe
A1.1		Loc. Teslui, Jud. Dolj, T4, P95, 96	Nr. niveluri:1; S. construita la sol:77 mp;
A1.2		Loc. Teslui, Jud. Dolj, T4, P95, 96	Nr. niveluri:1; S. construita la sol:69 mp;
A1.3		Loc. Teslui, Jud. Dolj, T4, P95, 96	Nr. niveluri:1; S. construita la sol:20 mp;

B. Partea II. Proprietari și acte

Inscrieri privitoare la dreptul de proprietate și alte drepturi reale		Referințe
/		
Act Administrativ nr. TDP 658-15093, din 11/10/1995 emis de CJSDPAT DOLJ (Defunct conform certificat de deces seria DM, nr. 885051, eliberat de Primaria Comunei Teslui la data de 25.01.2001);		
B1	Intabulare, drept de PROPRIETATE, dobandit prin Reconstituire, cota actuala 1/1, cota initiala 1/1 1) TRAȘCĂ ELENA DEFUNCT:Da	A1
Act Normativ nr. Legea 7, din 13/03/1996 emis de PARLAMENTUL ROMÂNIEI;		
B2	Intabulare, drept de PROPRIETATE, dobandit prin Lege, cota actuala 1/1, cota initiala 1/1 1) TRAȘCĂ ELENA DEFUNCT:Da	A1.1, A1.2, A1.3

C. Partea III. SARCINI .

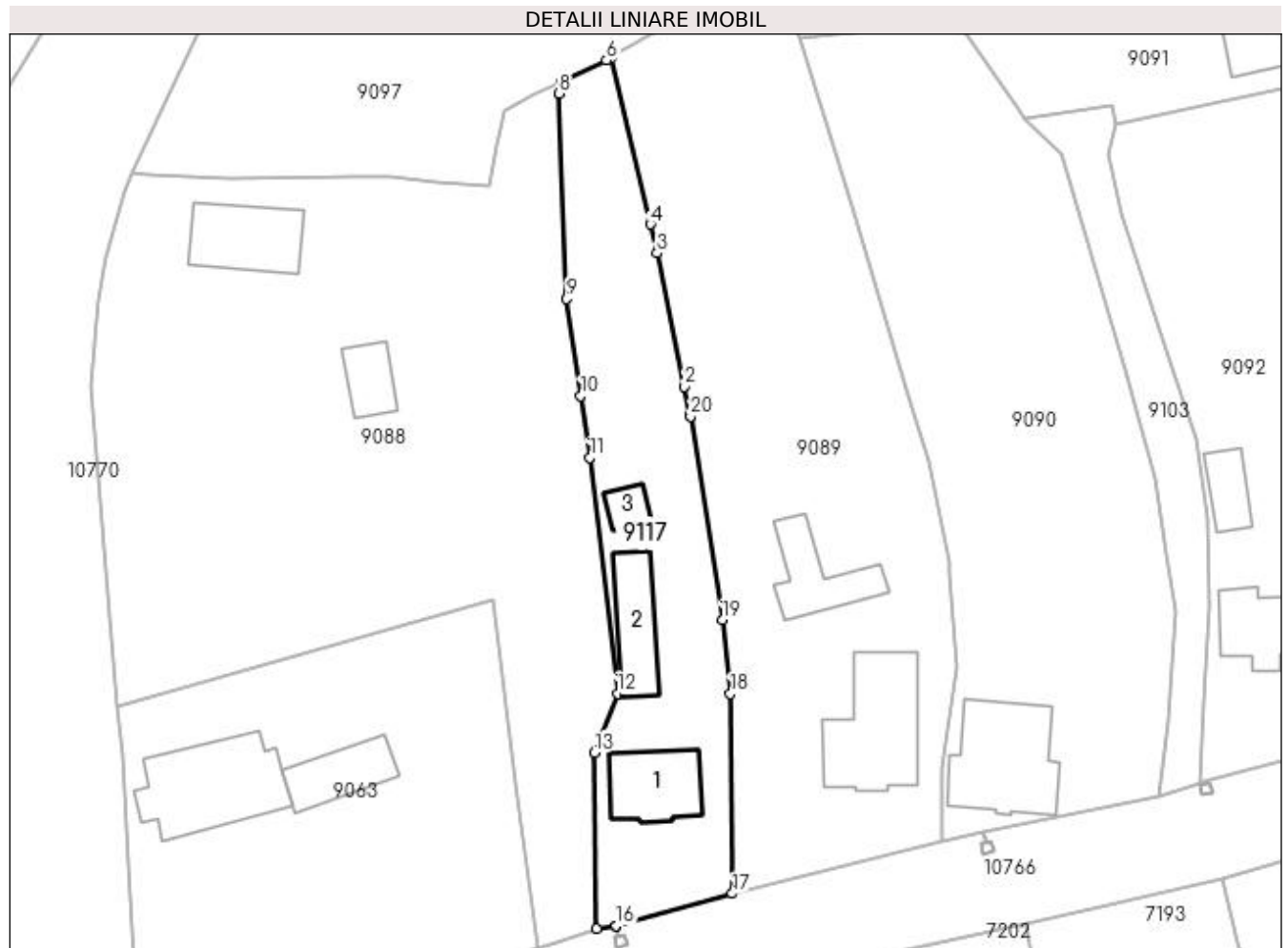
Inscrieri privind dezmembramintele dreptului de proprietate, drepturi reale de garanție și sarcini	Referințe
NU SUNT	

Anexa Nr. 1 La Partea I

Teren

Nr cadastral	Suprafața (mp)*	Observații / Referințe
	1.120	

* Suprafața este determinată în planul de proiecție Stereo 70.



Date referitoare la teren

Crt	Categorie folosință	Intravilan	Suprafața (mp)	Tarla	Parcelă	Nr. topo	Observații / Referințe
1	curți construcții	DA	771	4	95	-	
2	arabil	DA	349	4	96	-	

Date referitoare la construcții

Crt	Număr	Destinație construcție	Supraf. (mp)	Situație juridică	Observații / Referințe
A1.1		construcții de locuințe	77	Cu acte	Nr. niveluri:1; S. construita la sol:77 mp;
A1.2		construcții anexa	69	Cu acte	Nr. niveluri:1; S. construita la sol:69 mp;
A1.3		construcții anexa	20	Cu acte	Nr. niveluri:1; S. construita la sol:20 mp;

Lungime Segmente

1) Valorile lungimilor segmentelor sunt obținute din proiecție în plan.

Punct început	X / Y	Punct sfârșit	X / Y	Lungime segment (** (m))
1	432.950,578 300.886,014	2	432.949,954 300.889,137	3.185

Punct început	X / Y	Punct sfârșit	X / Y	Lungime segment (** (m)
2	432.949,954 300.889,137	3	432.946,9 300.904,014	15.187
3	432.946,9 300.904,014	4	432.946,139 300.907,263	3.337
4	432.946,139 300.907,263	5	432.941,788 300.925,853	19.092
5	432.941,788 300.925,853	6	432.941,23 300.925,53	0.645
6	432.941,23 300.925,53	7	432.936,235 300.923,165	5.527
7	432.936,235 300.923,165	8	432.935,884 300.921,832	1.378
8	432.935,884 300.921,832	9	432.936,78 300.898,938	22.912
9	432.936,78 300.898,938	10	432.938,363 300.888,099	10.954
10	432.938,363 300.888,099	11	432.939,368 300.881,22	6.952
11	432.939,368 300.881,22	12	432.942,454 300.854,909	26.491
12	432.942,454 300.854,909	13	432.939,866 300.848,307	7.091
13	432.939,866 300.848,307	14	432.940,128 300.828,694	19.615
14	432.940,128 300.828,694	15	432.942,324 300.829,02	2.22
15	432.942,324 300.829,02	16	432.942,329 300.829,021	0.005
16	432.942,329 300.829,021	17	432.955,286 300.832,594	13.441
17	432.955,286 300.832,594	18	432.955,062 300.854,876	22.283
18	432.955,062 300.854,876	19	432.954,166 300.863,105	8.278
19	432.954,166 300.863,105	20	432.950,616 300.885,832	23.003
20	432.950,616 300.885,832	1	432.950,578 300.886,014	0.186

** Lungimile segmentelor sunt determinate în planul de proiecție Stereo 70 și sunt rotunjite la 1 milimetru.

*** Distanța dintre puncte este formată din segmente cumulate ce sunt mai mici decât valoarea 1 milimetru.

**DATE DESPRE IMOBILUL NR. 9129**

Oficiul de Cadastru și Publicitate Imobiliară DOLJ
Biroul de Cadastru și Publicitate Imobiliară Craiova

A. Partea I. Descrierea imobilului

TEREN Extravilan

Adresa: Jud. Dolj, T10, P177

Nr. Crt	Nr cadastral Nr. topografic	Suprafața* (mp)	Observații / Referințe
A1		10.000	Sector cadastral:22 Teren neimprejmuit;

B. Partea II. Proprietari și acte

Inscrieri privitoare la dreptul de proprietate și alte drepturi reale		Referințe
/		
Act Administrativ nr. TDP 817 15011, din 31/01/1995 emis de CJSDPAT DOLJ;		
B1	Intabulare, drept de PROPRIETATE, dobândit prin Reconstituire, cota actuala 1/1, cota initiala 1/1 1) NICOLA ELENA, LIPSA CNP 2) MIRLOI TINCA, LIPSA CNP	A1

C. Partea III. SARCINI .

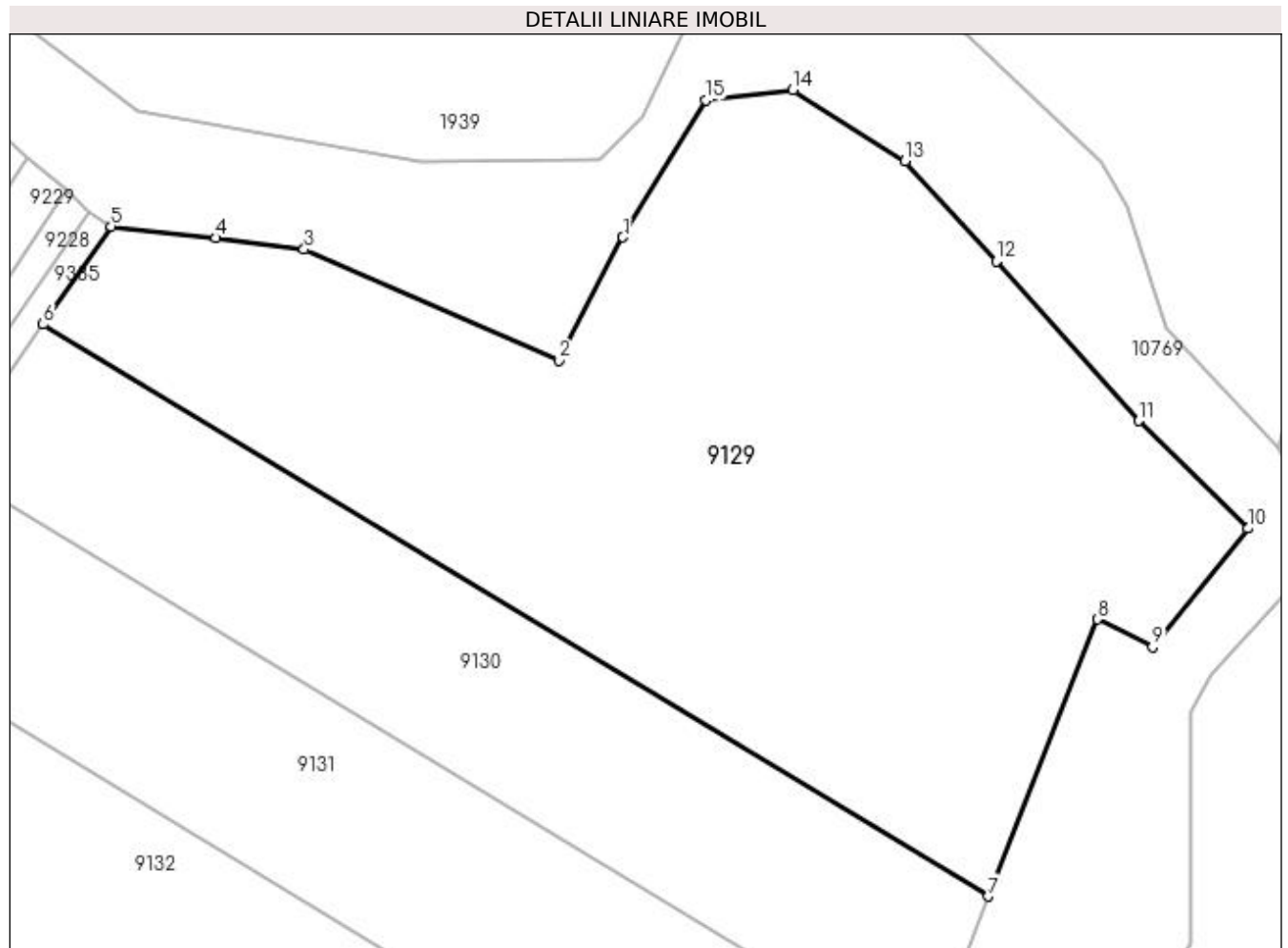
Inscrieri privind dezmembramentele dreptului de proprietate, drepturi reale de garanție și sarcini	Referințe
NU SUNT	

Anexa Nr. 1 La Partea I

Teren

Nr cadastral	Suprafața (mp)*	Observații / Referințe
	10.000	

* Suprafața este determinată în planul de proiecție Stereo 70.



Date referitoare la teren

Crt	Categorie folosință	Intra vilan	Suprafața (mp)	Tarla	Parcelă	Nr. topo	Observații / Referințe
1	arabil	NU	10.000	10	177	-	

Lungime Segmente

1) Valorile lungimilor segmentelor sunt obținute din proiecție în plan.

Punct început	X / Y	Punct sfârșit	X / Y	Lungime segment (** (m)
1	433.768,794 301.699,699	2	433.759,092 301.681,028	21.041
2	433.759,092 301.681,028	3	433.720,329 301.697,872	42.265
3	433.720,329 301.697,872	4	433.706,946 301.699,602	13.494
4	433.706,946 301.699,602	5	433.691,0 301.701,339	16.04
5	433.691,0 301.701,339	6	433.680,643 301.686,471	18.12

Punct început	X / Y	Punct sfârșit	X / Y	Lungime segment (** (m)
6	433.680,643 301.686,471	7	433.824,356 301.599,603	167.927
7	433.824,356 301.599,603	8	433.840,887 301.641,688	45.215
8	433.840,887 301.641,688	9	433.849,283 301.637,452	9.404
9	433.849,283 301.637,452	10	433.863,79 301.655,464	23.128
10	433.863,79 301.655,464	11	433.847,232 301.671,799	23.259
11	433.847,232 301.671,799	12	433.825,543 301.696,026	32.517
12	433.825,543 301.696,026	13	433.811,699 301.711,254	20.58
13	433.811,699 301.711,254	14	433.794,625 301.722,099	20.227
14	433.794,625 301.722,099	15	433.781,409 301.720,489	13.314
15	433.781,409 301.720,489	1	433.768,794 301.699,699	24.318

** Lungimile segmentelor sunt determinate în planul de proiecție Stereo 70 și sunt rotunjite la 1 milimetru.

*** Distanța dintre puncte este formată din segmente cumulate ce sunt mai mici decât valoarea 1 milimetru.

**DATE DESPRE IMOBILUL NR. 9130**

Oficiul de Cadastru și Publicitate Imobiliară DOLJ
 Biroul de Cadastru și Publicitate Imobiliară Craiova

A. Partea I. Descrierea imobilului

TEREN Extravilan

Adresa: Jud. Dolj, T10, P178

Nr. Crt	Nr cadastral Nr. topografic	Suprafața* (mp)	Observații / Referințe
A1	32315	4.455	Sector cadastral:22 Teren neimprejmuit;

B. Partea II. Proprietari și acte

Inscrieri privitoare la dreptul de proprietate și alte drepturi reale		Referințe
163111 / 30/08/2018		
Act Notarial nr. Certificat de Mostenitor Nr.46, din 07/03/2008 emis de NP Floricel Mihai Marian (act administrativ nr Titlu de Proprietate Nr.644-15093 din 12.05.1994, emis de Comisia Judeteana Dolj);		
B1	Intabulare, drept de PROPRIETATE, dobandit prin Succesiune, cota actuala 1/1, cota initiala 1/1 1) VOICU GHEORGHE	A1

C. Partea III. SARCINI .

Inscrieri privind dezmembramintele dreptului de proprietate, drepturi reale de garanție și sarcini	Referințe
NU SUNT	

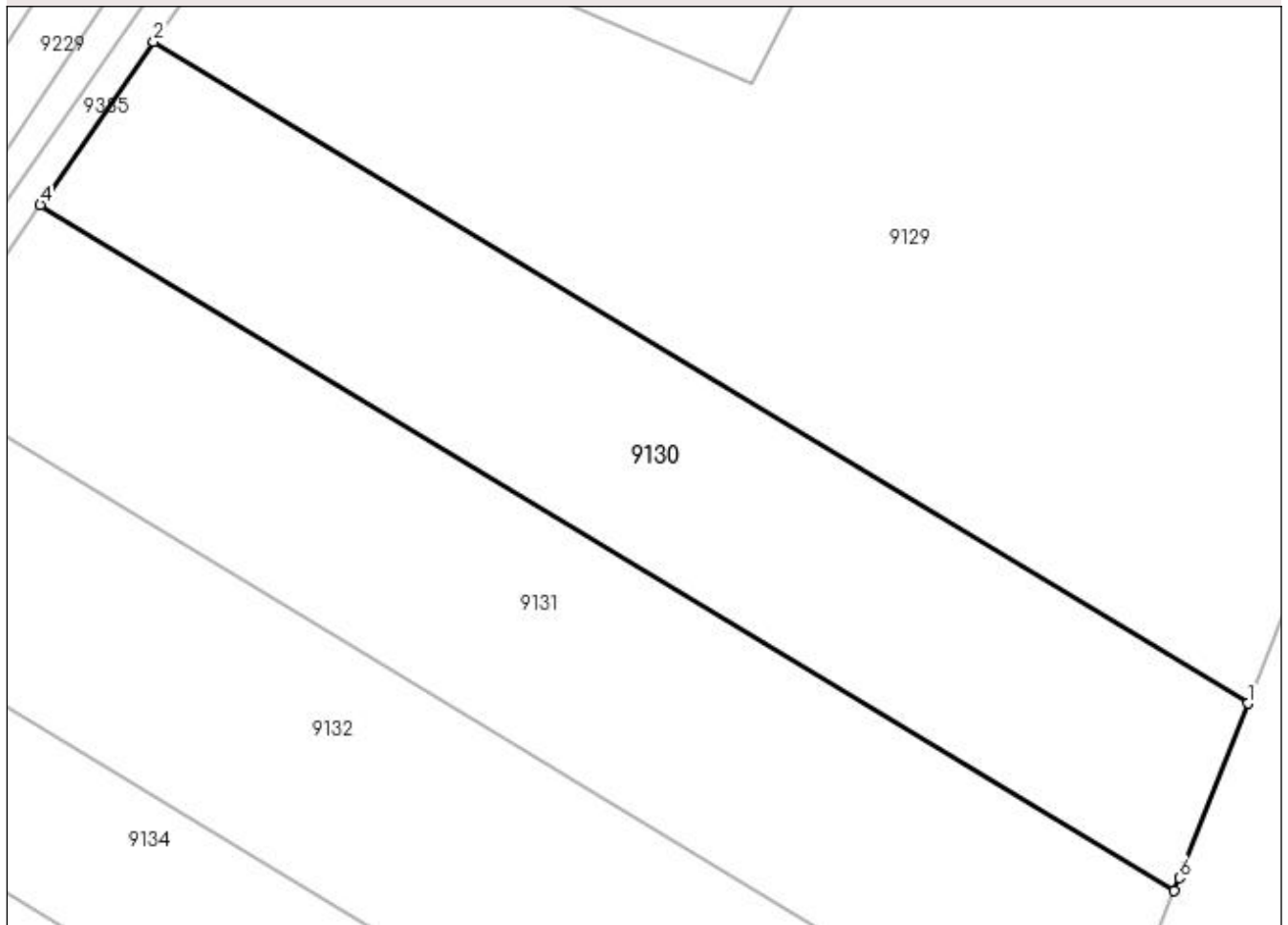
Anexa Nr. 1 La Partea I

Teren

Nr cadastral	Suprafața (mp)*	Observații / Referințe
32315	4.455	

* Suprafața este determinată în planul de proiecție Stereo 70.

DETALII LINIARE IMOBIL



Date referitoare la teren

Crt	Categorie folosință	Intra vilan	Suprafața (mp)	Tarla	Parcelă	Nr. topo	Observații / Referințe
1	arabil	NU	4.455	10	178	-	

Lungime Segmente

1) Valorile lungimilor segmentelor sunt obținute din proiecție în plan.

Punct început	X / Y	Punct sfârșit	X / Y	Lungime segment (** (m)
1	433.824,356 301.599,603	2	433.680,643 301.686,471	167.927
2	433.680,643 301.686,471	3	433.666,744 301.666,52	24.315
3	433.666,744 301.666,52	4	433.665,719 301.665,05	1.792
4	433.665,719 301.665,05	5	433.814,693 301.575,002	174.074
5	433.814,693 301.575,002	6	433.815,356 301.576,69	1.814

Punct început	X / Y	Punct sfârşit	X / Y	Lungime segment (** (m)
6	433.815,356 301.576,69	1	433.824,356 301.599,603	24.617

** Lungimile segmentelor sunt determinate în planul de proiecţie Stereo 70 şi sunt rotunjite la 1 milimetru.

*** Distanţa dintre puncte este formată din segmente cumulate ce sunt mai mici decât valoarea 1 milimetru.

**DATE DESPRE IMOBILUL NR. 9131**

Oficiul de Cadastru și Publicitate Imobiliară DOLJ
Biroul de Cadastru și Publicitate Imobiliară Craiova

A. Partea I. Descrierea imobilului

TEREN Extravilan

Adresa: Jud. Dolj, T10, P170

Nr. Crt	Nr cadastral Nr. topografic	Suprafața* (mp)	Observații / Referințe
A1		5.000	Sector cadastral:22 Teren neimprejmuit;

B. Partea II. Proprietari și acte

Inscrieri privitoare la dreptul de proprietate și alte drepturi reale	Referințe
/	
Act Administrativ nr. TDP 880-15011, din 13/12/1995 emis de CJSDPAT DOLJ;	
B1	A1
Intabulare, drept de PROPRIETATE, dobândit prin Reconstituire, cota actuala 1/1, cota initiala 1/1 1) RACIU GHEORGHE, LIPSA CNP	

C. Partea III. SARCINI .

Inscrieri privind dezmembramintele dreptului de proprietate, drepturi reale de garanție și sarcini	Referințe
NU SUNT	

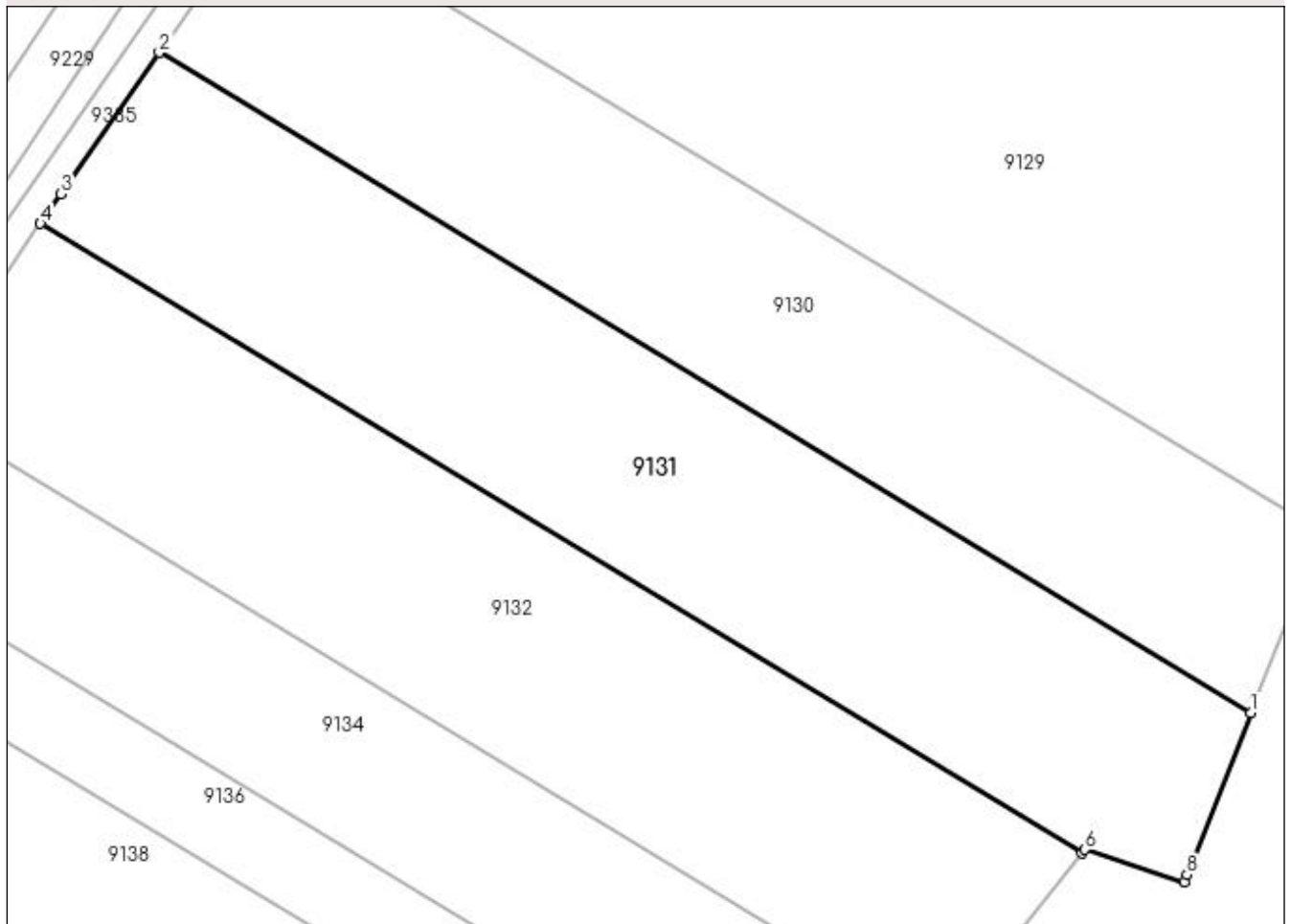
Anexa Nr. 1 La Partea I

Teren

Nr cadastral	Suprafața (mp)*	Observații / Referințe
	5.000	

* Suprafața este determinată în planul de proiecție Stereo 70.

DETALII LINIARE IMOBIL



Date referitoare la teren

Crt	Categorie folosință	Intra vilan	Suprafața (mp)	Tarla	Parcelă	Nr. topo	Observații / Referințe
1	arabil	NU	5.000	10	170	-	

Lungime Segmente

1) Valorile lungimilor segmentelor sunt obținute din proiecție în plan.

Punct început	X / Y	Punct sfârșit	X / Y	Lungime segment (** (m)
1	433.814,693 301.575,002	2	433.665,719 301.665,05	174.074
2	433.665,719 301.665,05	3	433.652,295 301.645,781	23.484
3	433.652,295 301.645,781	4	433.649,469 301.641,724	4.944
4	433.649,469 301.641,724	5	433.791,655 301.555,778	166.143
5	433.791,655 301.555,778	6	433.792,087 301.556,317	0.691

Punct început	X / Y	Punct sfârșit	X / Y	Lungime segment (** (m)
6	433.792,087 301.556,317	7	433.805,623 301.551,911	14.235
7	433.805,623 301.551,911	8	433.806,001 301.552,873	1.034
8	433.806,001 301.552,873	1	433.814,693 301.575,002	23.775

** Lungimile segmentelor sunt determinate în planul de proiecție Stereo 70 și sunt rotunjite la 1 milimetru.

*** Distanța dintre puncte este formată din segmente cumulate ce sunt mai mici decât valoarea 1 milimetru.

**DATE DESPRE IMOBILUL NR. 9132**

Oficiul de Cadastru și Publicitate Imobiliară DOLJ
Biroul de Cadastru și Publicitate Imobiliară Craiova

A. Partea I. Descrierea imobilului

TEREN Extravilan

Adresa: Jud. Dolj, T10, P180

Nr. Crt	Nr cadastral Nr. topografic	Suprafața* (mp)	Observații / Referințe
A1		5.000	Sector cadastral:22 Teren neimprejmuit;

B. Partea II. Proprietari și acte

Inscrieri privitoare la dreptul de proprietate și alte drepturi reale	Referințe
/	
Act Administrativ nr. TDP 271-2192, din 14/12/1993 emis de CJSDPAT DOLJ;	
B1	A1
Intabulare, drept de PROPRIETATE, dobândit prin Reconstituire, cota actuala 1/1, cota initiala 1/1 1) ȚONEA MARIN, LIPSA CNP	

C. Partea III. SARCINI .

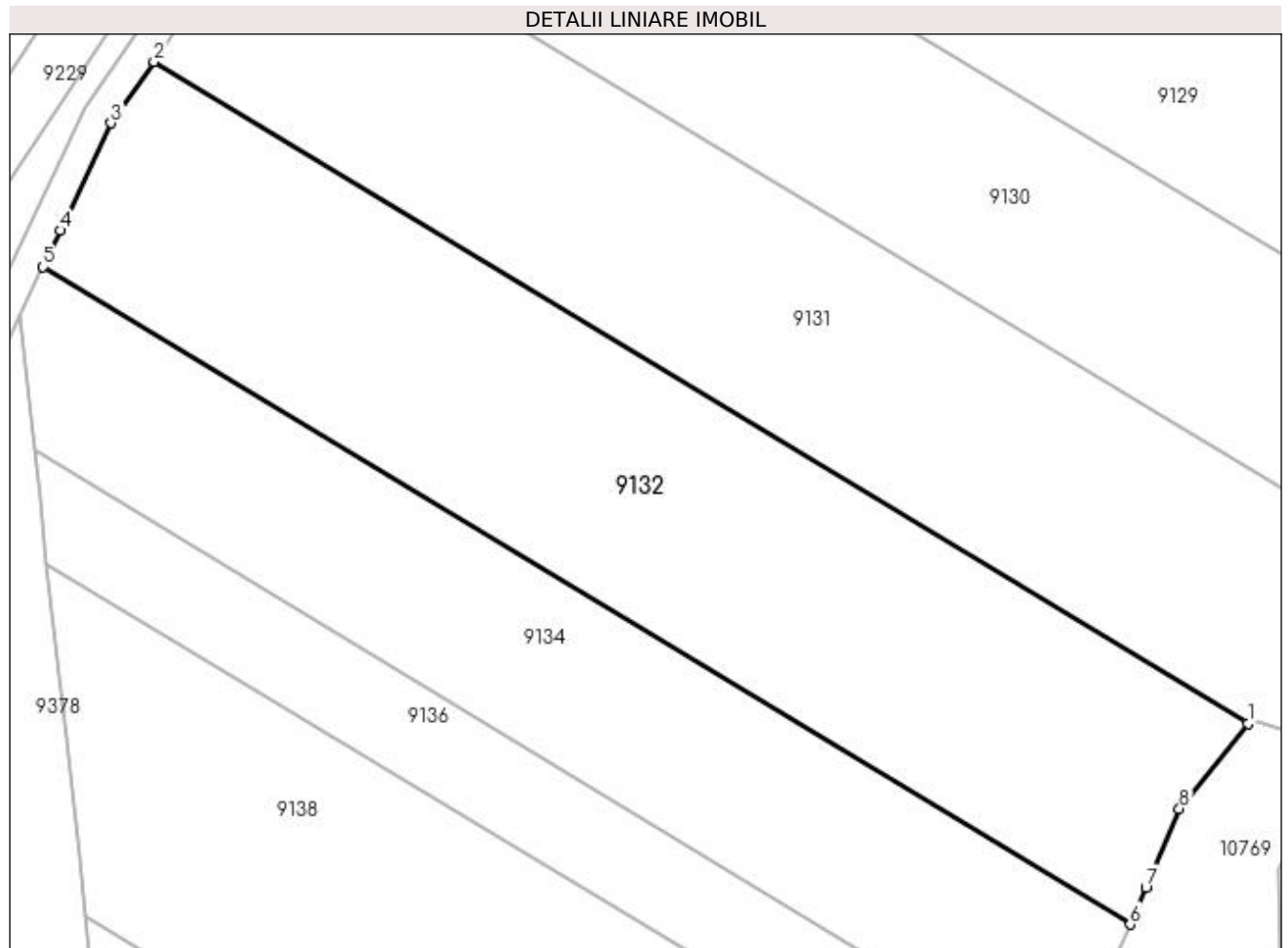
Inscrieri privind dezmembramintele dreptului de proprietate, drepturi reale de garanție și sarcini	Referințe
NU SUNT	

Anexa Nr. 1 La Partea I

Teren

Nr cadastral	Suprafața (mp)*	Observații / Referințe
	5.000	

* Suprafața este determinată în planul de proiecție Stereo 70.



Date referitoare la teren

Crt	Categorie folosință	Intra vilan	Suprafața (mp)	Tarla	Parcelă	Nr. topo	Observații / Referințe
1	arabil	NU	5.000	10	180	-	

Lungime Segmente

1) Valorile lungimilor segmentelor sunt obținute din proiecție în plan.

Punct început	X / Y	Punct sfârșit	X / Y	Lungime segment (** (m)
1	433.791,655 301.555,778	2	433.649,469 301.641,724	166.143
2	433.649,469 301.641,724	3	433.643,898 301.633,728	9.745
3	433.643,898 301.633,728	4	433.637,275 301.619,777	15.443
4	433.637,275 301.619,777	5	433.635,04 301.615,068	5.212
5	433.635,04 301.615,068	6	433.776,351 301.529,651	165.121

Punct început	X / Y	Punct sfârșit	X / Y	Lungime segment (** (m)
6	433.776,351 301.529,651	7	433.778,403 301.534,471	5.239
7	433.778,403 301.534,471	8	433.782,742 301.544,664	11.078
8	433.782,742 301.544,664	1	433.791,655 301.555,778	14.246

** Lungimile segmentelor sunt determinate în planul de proiecție Stereo 70 și sunt rotunjite la 1 milimetru.

*** Distanța dintre puncte este formată din segmente cumulate ce sunt mai mici decât valoarea 1 milimetru.

**DATE DESPRE IMOBILUL NR. 9134**

Oficiul de Cadastru și Publicitate Imobiliară DOLJ
Biroul de Cadastru și Publicitate Imobiliară Craiova

A. Partea I. Descrierea imobilului

TEREN Extravilan

Adresa: Jud. Dolj, T10, P181

Nr. Crt	Nr cadastral Nr. topografic	Suprafața* (mp)	Observații / Referințe
A1		3.400	Sector cadastral:22 Teren neimprejmuit;

B. Partea II. Proprietari și acte

Inscrieri privitoare la dreptul de proprietate și alte drepturi reale	Referințe
/	
Act Administrativ nr. TDP 268-2192, din 13/12/1993 emis de CJSDPAT DOLJ;	
B1	A1
Intabulare, drept de PROPRIETATE, dobândit prin Reconstituire, cota actuala 1/1, cota initiala 1/1 1) BOȚOG ION , LIPSA CNP	

C. Partea III. SARCINI .

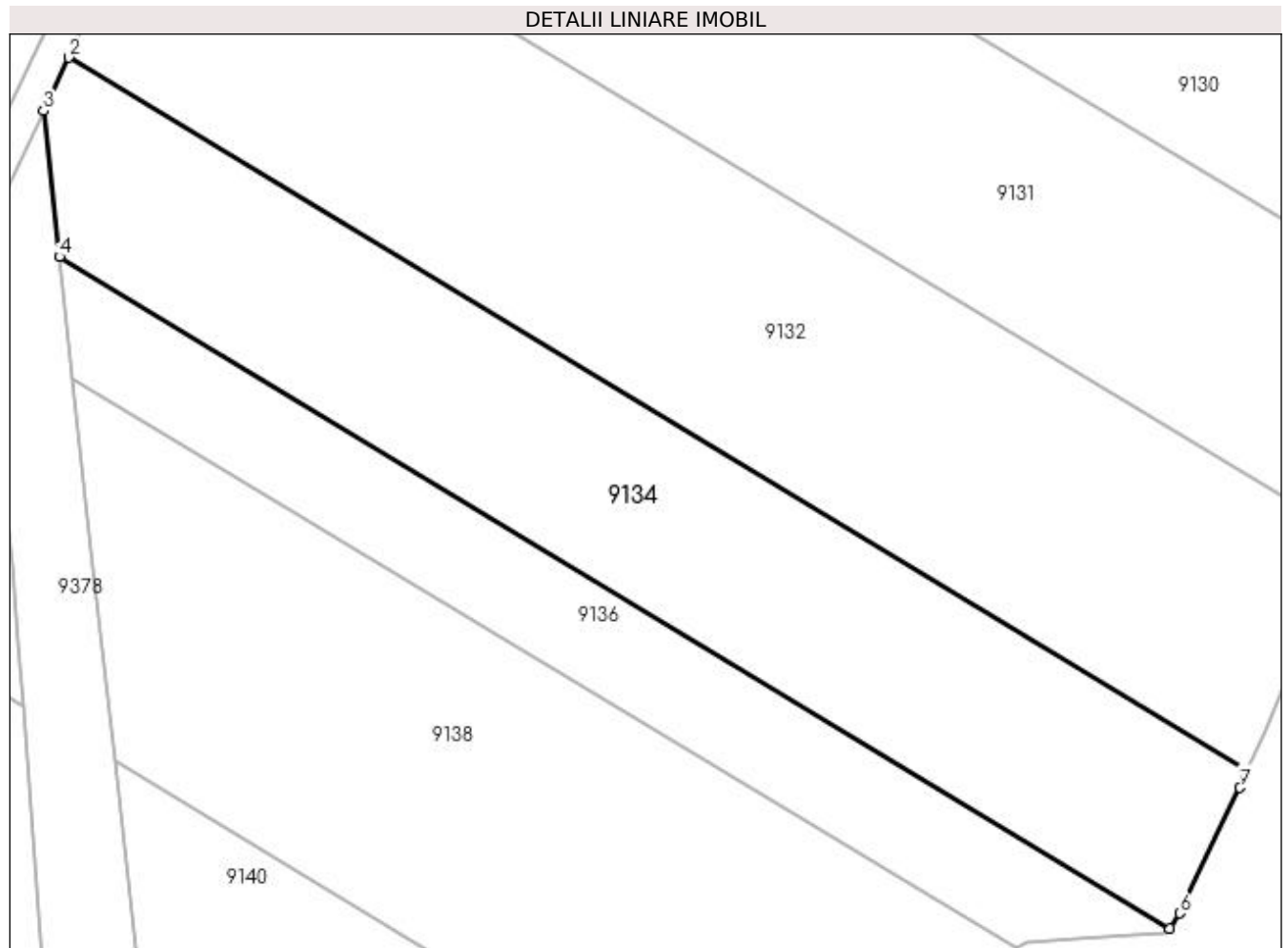
Inscrieri privind dezmembramintele dreptului de proprietate, drepturi reale de garanție și sarcini	Referințe
NU SUNT	

Anexa Nr. 1 La Partea I

Teren

Nr cadastral	Suprafața (mp)*	Observații / Referințe
	3.400	

* Suprafața este determinată în planul de proiecție Stereo 70.



Date referitoare la teren

Crt	Categorie folosință	Intra vilan	Suprafața (mp)	Tarla	Parcelă	Nr. topo	Observații / Referințe
1	arabil	NU	3.400	10	181	-	

Lungime Segmente

1) Valorile lungimilor segmentelor sunt obținute din proiecție în plan.

Punct început	X / Y	Punct sfârșit	X / Y	Lungime segment (** (m)
1	433.776,351 301.529,651	2	433.635,04 301.615,068	165.121
2	433.635,04 301.615,068	3	433.632,011 301.608,688	7.063
3	433.632,011 301.608,688	4	433.633,925 301.591,225	17.568
4	433.633,925 301.591,225	5	433.767,064 301.510,748	155.572
5	433.767,064 301.510,748	6	433.768,206 301.512,593	2.17

Punct început	X / Y	Punct sfârșit	X / Y	Lungime segment (** (m)
6	433.768,206 301.512,593	7	433.775,474 301.527,59	16.665
7	433.775,474 301.527,59	1	433.776,351 301.529,651	2.24

** Lungimile segmentelor sunt determinate în planul de proiecție Stereo 70 și sunt rotunjite la 1 milimetru.

*** Distanța dintre puncte este formată din segmente cumulate ce sunt mai mici decât valoarea 1 milimetru.

**DATE DESPRE IMOBILUL NR. 9136**

Oficiul de Cadastru și Publicitate Imobiliară DOLJ
Biroul de Cadastru și Publicitate Imobiliară Craiova

A. Partea I. Descrierea imobilului

TEREN Extravilan

Adresa: Jud. Dolj, T10, P182

Nr. Crt	Nr cadastral Nr. topografic	Suprafața* (mp)	Observații / Referințe
A1		1.670	Sector cadastral:22 Teren neimpregmuit;

B. Partea II. Proprietari și acte

Inscrieri privitoare la dreptul de proprietate și alte drepturi reale	Referințe
/	
Act Administrativ nr. TDP 1477, din 22/03/2003 emis de CJSDPAT DOLJ;	
B1	A1
Intabulare, drept de PROPRIETATE, dobândit prin Reconstituire, cota actuala 1/1, cota initiala 1/1 1) SPRÎNCENATU CONSTANTIN, LIPSA CNP	

C. Partea III. SARCINI .

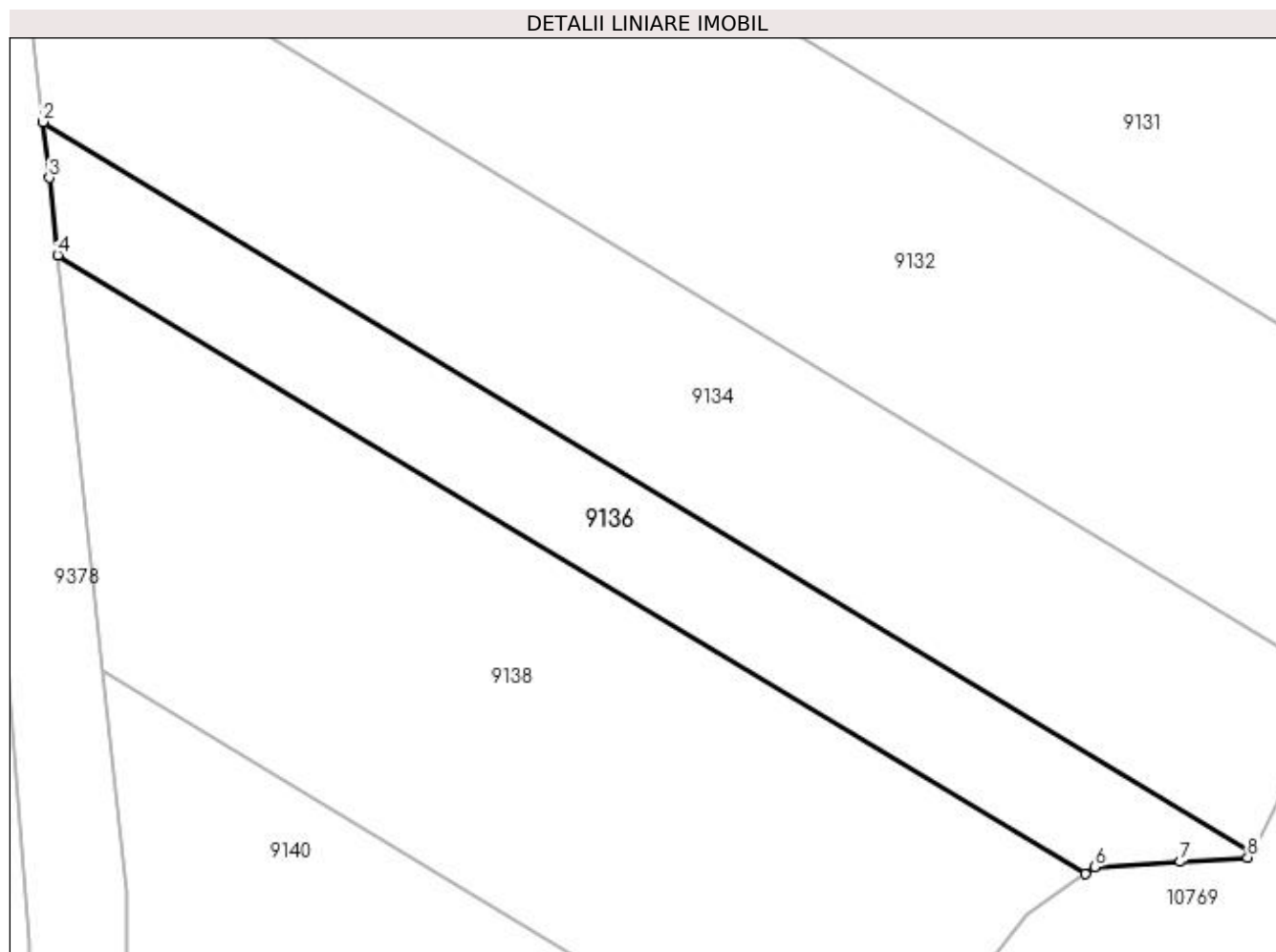
Inscrieri privind dezmembramintele dreptului de proprietate, drepturi reale de garanție și sarcini	Referințe
NU SUNT	

Anexa Nr. 1 La Partea I

Teren

Nr cadastral	Suprafața (mp)*	Observații / Referințe
	1.670	

* Suprafața este determinată în planul de proiecție Stereo 70.



Date referitoare la teren

Crt	Categorie folosință	Intra vilan	Suprafața (mp)	Tarla	Parcelă	Nr. topo	Observații / Referințe
1	arabil	NU	1.670	10	182	-	

Lungime Segmente

1) Valorile lungimilor segmentelor sunt obținute din proiecție în plan.

Punct început	X / Y	Punct sfârșit	X / Y	Lungime segment (** (m)
1	433.767,064 301.510,748	2	433.633,925 301.591,225	155.572
2	433.633,925 301.591,225	3	433.634,6 301.585,06	6.202
3	433.634,6 301.585,06	4	433.635,534 301.576,546	8.565
4	433.635,534 301.576,546	5	433.748,762 301.508,37	132.169
5	433.748,762 301.508,37	6	433.749,862 301.509,132	1.338

Punct început	X / Y	Punct sfârșit	X / Y	Lungime segment (** (m)
6	433.749,862 301.509,132	7	433.759,256 301.509,711	9.412
7	433.759,256 301.509,711	8	433.766,706 301.510,17	7.464
8	433.766,706 301.510,17	1	433.767,064 301.510,748	0.68

** Lungimile segmentelor sunt determinate în planul de proiecție Stereo 70 și sunt rotunjite la 1 milimetru.

*** Distanța dintre puncte este formată din segmente cumulate ce sunt mai mici decât valoarea 1 milimetru.

**DATE DESPRE IMOBILUL NR. 9137**

Oficiul de Cadastru și Publicitate Imobiliară DOLJ
Biroul de Cadastru și Publicitate Imobiliară Craiova

A. Partea I. Descrierea imobilului

TEREN Extravilan

Adresa: Jud. Dolj, T10, P183

Nr. Crt	Nr cadastral Nr. topografic	Suprafața* (mp)	Observații / Referințe
A1	31905	750	Sector cadastral:22 Teren neimprejmuit; Imobil despartit de Hc, diferenta de suprafata se regasese la Id-ul 9138

B. Partea II. Proprietari și acte

Inscrieri privitoare la dreptul de proprietate și alte drepturi reale		Referințe
22263 / 21/02/2017		
Act Notarial nr. contract de vanzare aut. nr. 489, din 10/02/2017 emis de Faurar Doina;		
B1	Intabulare, drept de PROPRIETATE, dobandit prin Conventie, cota actuala 1/1, cota initiala 1/1 1) SC RURAL OLTENIA SRL, CIF:22112978	A1

C. Partea III. SARCINI .

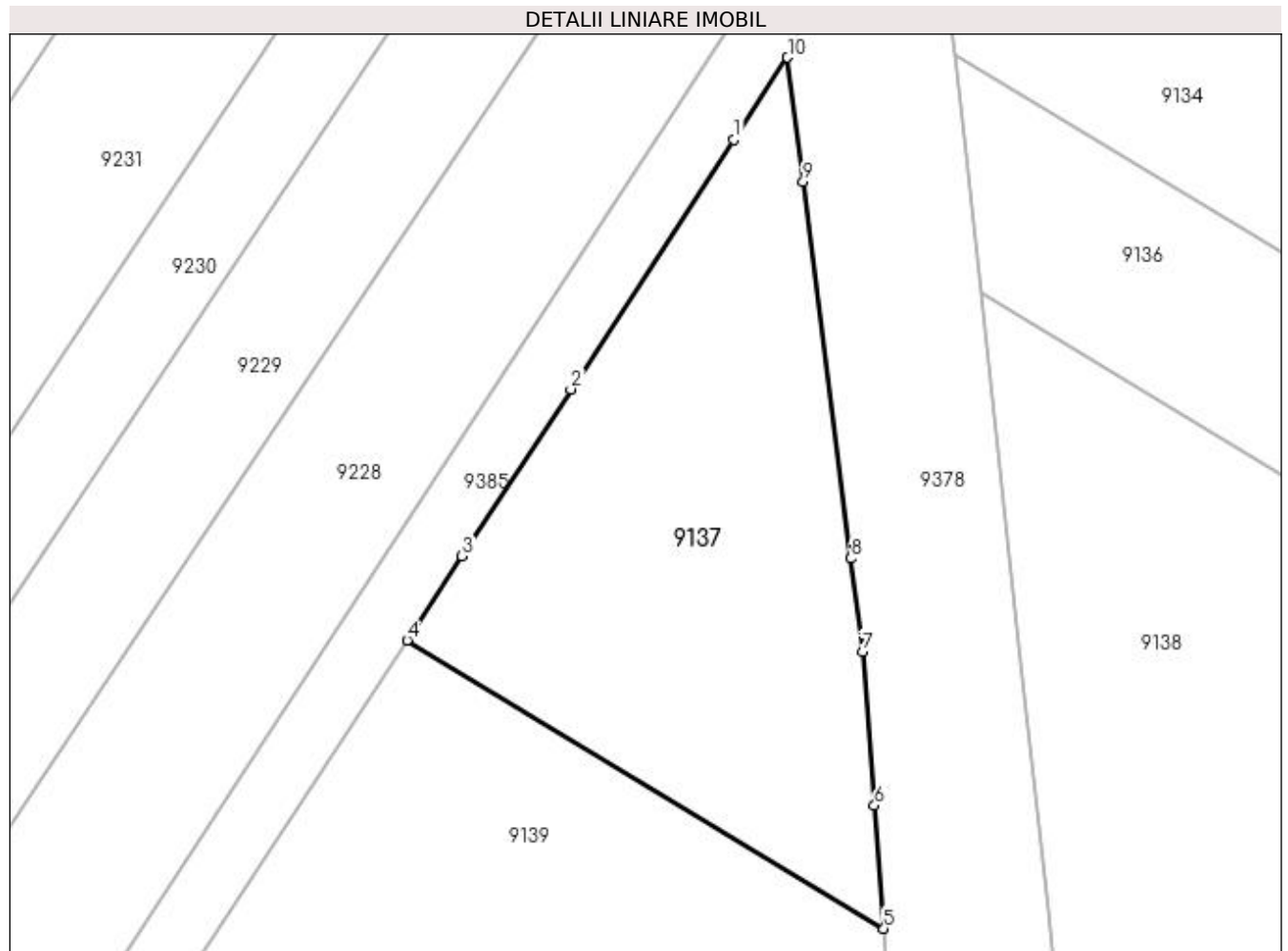
Inscrieri privind dezmembramintele dreptului de proprietate, drepturi reale de garanție și sarcini	Referințe
NU SUNT	

Anexa Nr. 1 La Partea I

Teren

Nr cadastral	Suprafața (mp)*	Observații / Referințe
31905	750	Imobil despartit de Hc, diferenta de suprafata se regasese la Id-ul 9138

* Suprafața este determinată în planul de proiecție Stereo 70.



Date referitoare la teren

Crt	Categorie folosință	Intra vilan	Suprafața (mp)	Tarla	Parcelă	Nr. topo	Observații / Referințe
1	arabil	NU	750	10	183	-	

Lungime Segmente

1) Valorile lungimilor segmentelor sunt obținute din proiecție în plan.

Punct început	X / Y	Punct sfârșit	X / Y	Lungime segment (** (m)
1	433.620,334 301.585,999	2	433.610,297 301.570,645	18.344
2	433.610,297 301.570,645	3	433.603,585 301.560,375	12.269
3	433.603,585 301.560,375	4	433.600,198 301.555,194	6.19
4	433.600,198 301.555,194	5	433.629,579 301.537,435	34.331
5	433.629,579 301.537,435	6	433.628,995 301.545,016	7.603

Punct început	X / Y	Punct sfârșit	X / Y	Lungime segment (** (m)
6	433.628,995 301.545,016	7	433.628,266 301.554,471	9.483
7	433.628,266 301.554,471	8	433.627,539 301.560,223	5.798
8	433.627,539 301.560,223	9	433.624,609 301.583,415	23.376
9	433.624,609 301.583,415	10	433.623,643 301.591,062	7.708
10	433.623,643 301.591,062	1	433.620,334 301.585,999	6.048

** Lungimile segmentelor sunt determinate în planul de proiecție Stereo 70 și sunt rotunjite la 1 milimetru.

*** Distanța dintre puncte este formată din segmente cumulate ce sunt mai mici decât valoarea 1 milimetru.

**DATE DESPRE IMOBILUL NR. 9138**

Oficiul de Cadastru și Publicitate Imobiliară DOLJ
Biroul de Cadastru și Publicitate Imobiliară Craiova

A. Partea I. Descrierea imobilului

TEREN Extravilan

Adresa: Jud. Dolj, T10, P183

Nr. Crt	Nr cadastral Nr. topografic	Suprafața* (mp)	Observații / Referințe
A1	31905	4.250	Sector cadastral:22 Teren neimprejmuit; Imobil despartit de Hc, diferenta de suprafata se regasese la Id-ul 9137

B. Partea II. Proprietari și acte

Inscrieri privitoare la dreptul de proprietate și alte drepturi reale		Referințe
22263 / 21/02/2017		
Act Notarial nr. contract de vanzare aut. nr. 489, din 10/02/2017 emis de Faurar Doina;		
B1	Intabulare, drept de PROPRIETATE, dobandit prin Conventie, cota actuala 1/1, cota initiala 1/1 1) SC RURAL OLTENIA SRL, CIF:22112978	A1

C. Partea III. SARCINI .

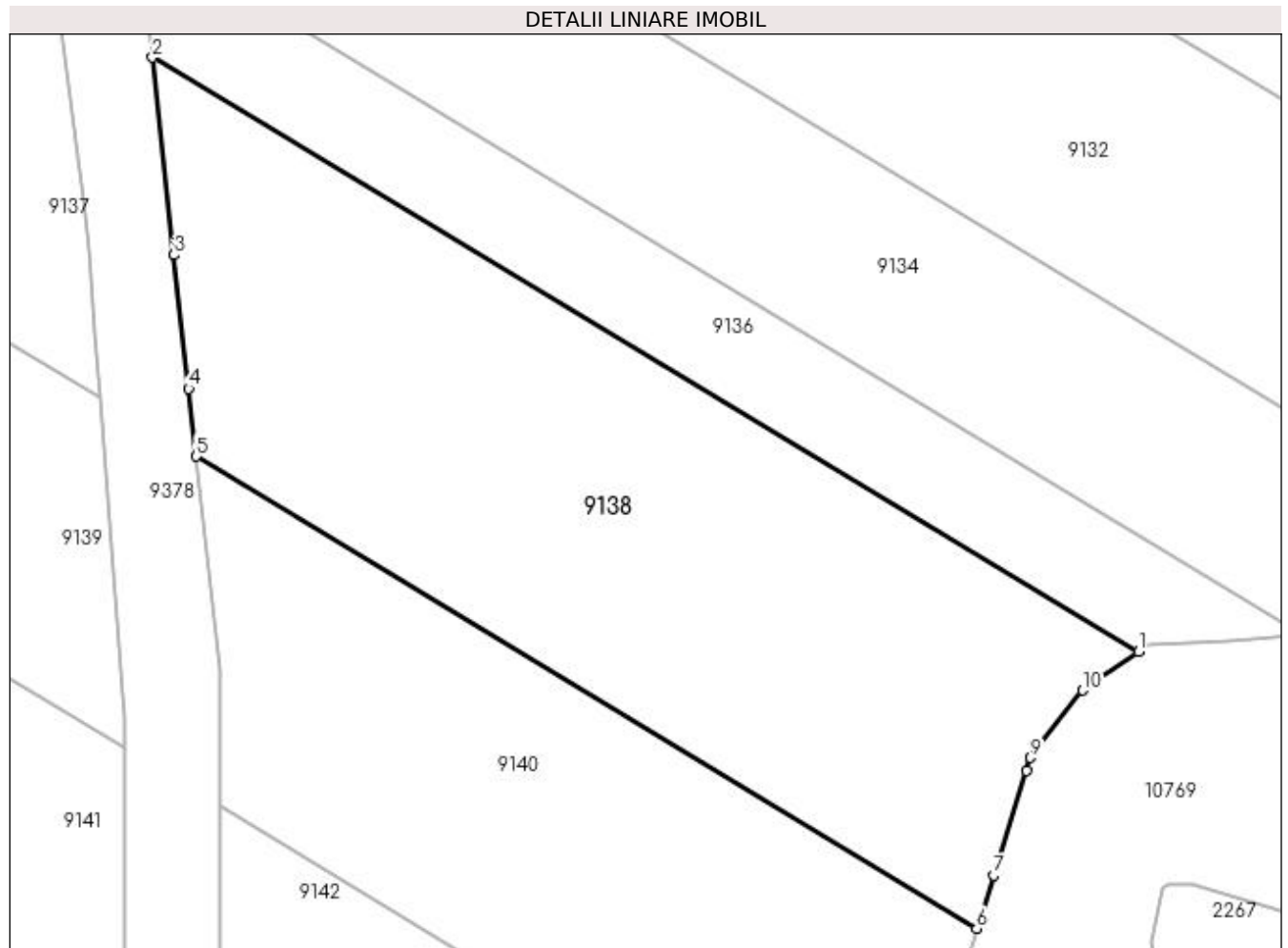
Inscrieri privind dezmembramintele dreptului de proprietate, drepturi reale de garanție și sarcini	Referințe
NU SUNT	

Anexa Nr. 1 La Partea I

Teren

Nr cadastral	Suprafața (mp)*	Observații / Referințe
31905	4.250	Imobil despartit de Hc, diferenta de suprafata se regaseste la Id-ul 9137

* Suprafața este determinată în planul de proiecție Stereo 70.



Date referitoare la teren

Crt	Categorie folosință	Intravilan	Suprafața (mp)	Tarla	Parcelă	Nr. topo	Observații / Referințe
1	arabil	NU	4.250	10	183	-	

Lungime Segmente

1) Valorile lungimilor segmentelor sunt obținute din proiecție în plan.

Punct început	X / Y	Punct sfârșit	X / Y	Lungime segment (** (m)
1	433.748,762 301.508,37	2	433.635,534 301.576,546	132.169
2	433.635,534 301.576,546	3	433.638,017 301.553,889	22.793
3	433.638,017 301.553,889	4	433.639,698 301.538,546	15.435
4	433.639,698 301.538,546	5	433.640,547 301.530,806	7.786
5	433.640,547 301.530,806	6	433.730,192 301.476,619	104.749

Punct început	X / Y	Punct sfârșit	X / Y	Lungime segment (** (m)
6	433.730,192 301.476,619	7	433.732,105 301.482,69	6.365
7	433.732,105 301.482,69	8	433.735,897 301.494,725	12.618
8	433.735,897 301.494,725	9	433.736,365 301.496,21	1.557
9	433.736,365 301.496,21	10	433.742,364 301.503,94	9.785
10	433.742,364 301.503,94	1	433.748,762 301.508,37	7.782

** Lungimile segmentelor sunt determinate în planul de proiecție Stereo 70 și sunt rotunjite la 1 milimetru.

*** Distanța dintre puncte este formată din segmente cumulate ce sunt mai mici decât valoarea 1 milimetru.

**DATE DESPRE IMOBILUL NR. 9139**

Oficiul de Cadastru și Publicitate Imobiliară DOLJ
 Biroul de Cadastru și Publicitate Imobiliară Craiova

A. Partea I. Descrierea imobilului

TEREN Extravilan

Adresa: Jud. Dolj, T10, P184

Nr. Crt	Nr cadastral Nr. topografic	Suprafața* (mp)	Observații / Referințe
A1		1.536	Sector cadastral:22 Teren neimprejmuit; Imobil despartit de Hc, diferenta de suprafata se regasese la Id-ul 9140

B. Partea II. Proprietari și acte

Inscrieri privitoare la dreptul de proprietate și alte drepturi reale		Referințe
/		
Act Administrativ nr. TDP 914-59538, din 20/02/1995 emis de CJSDPAT DOLJ;		
B1	Intabulare, drept de PROPRIETATE, dobandit prin Reconstituire, cota actuala 1/1, cota initiala 1/1 1) COTEANU AURELIAN, LIPSA CNP	A1

C. Partea III. SARCINI .

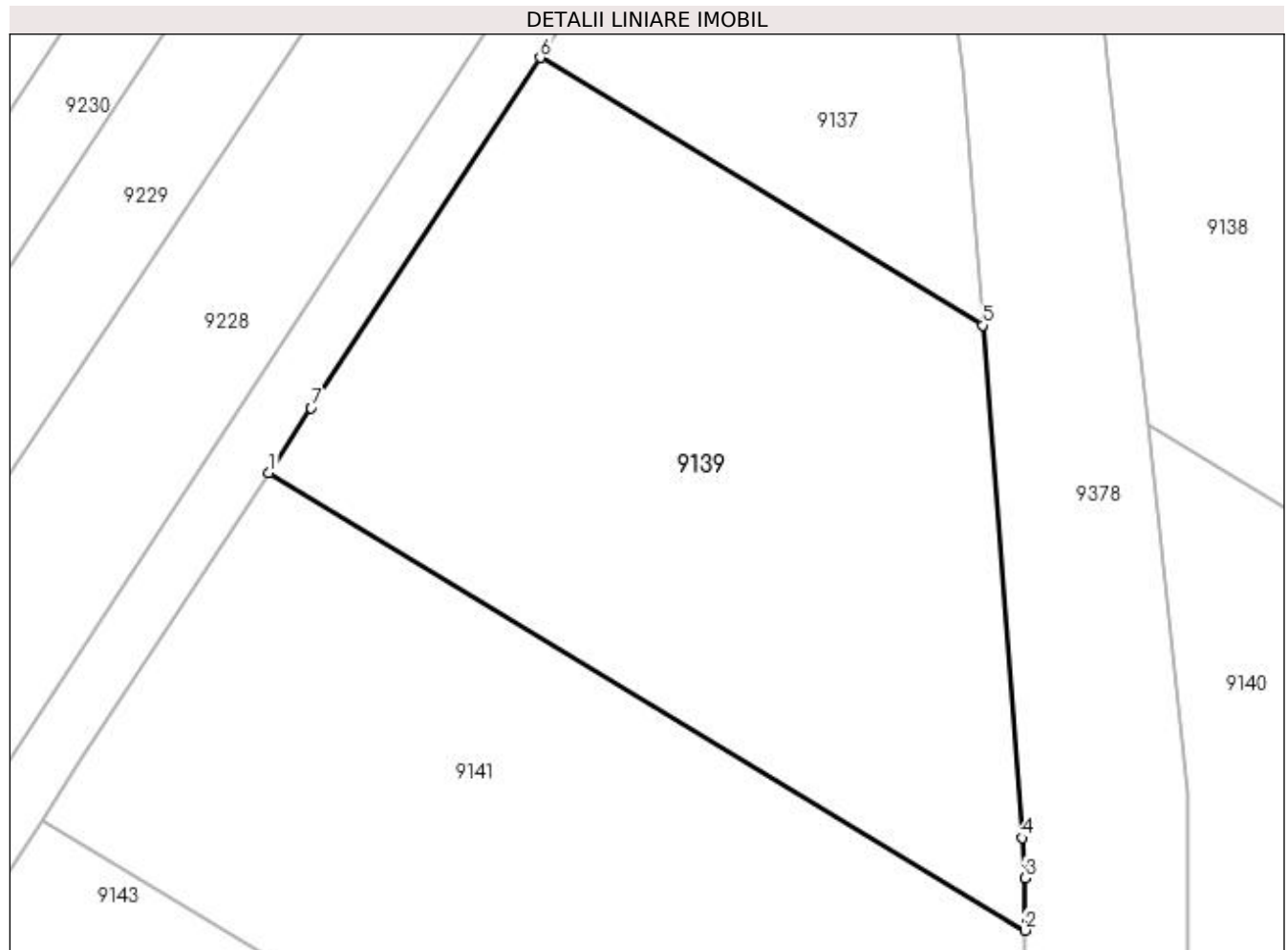
Inscrieri privind dezmembramintele dreptului de proprietate, drepturi reale de garanție și sarcini	Referințe
NU SUNT	

Anexa Nr. 1 La Partea I

Teren

Nr cadastral	Suprafața (mp)*	Observații / Referințe
	1.536	Imobil despartit de Hc, diferenta de suprafata se regaseste la Id-ul 9140

* Suprafața este determinată în planul de proiecție Stereo 70.



Date referitoare la teren

Crt	Categorie folosință	Intra vilan	Suprafața (mp)	Tarla	Parcelă	Nr. topo	Observații / Referințe
1	arabil	NU	1.536	10	184	-	

Lungime Segmente

1) Valorile lungimilor segmentelor sunt obținute din proiecție în plan.

Punct început	X / Y	Punct sfârșit	X / Y	Lungime segment (** (m)
1	433.582,177 301.527,624	2	433.632,388 301.497,274	58.671
2	433.632,388 301.497,274	3	433.632,409 301.500,741	3.467
3	433.632,409 301.500,741	4	433.632,203 301.503,415	2.682
4	433.632,203 301.503,415	5	433.629,579 301.537,435	34.121
5	433.629,579 301.537,435	6	433.600,198 301.555,194	34.331

Punct început	X / Y	Punct sfârșit	X / Y	Lungime segment (** (m)
6	433.600,198 301.555,194	7	433.585,001 301.531,946	27.774
7	433.585,001 301.531,946	1	433.582,177 301.527,624	5.163

** Lungimile segmentelor sunt determinate în planul de proiecție Stereo 70 și sunt rotunjite la 1 milimetru.

*** Distanța dintre puncte este formată din segmente cumulate ce sunt mai mici decât valoarea 1 milimetru.

**DATE DESPRE IMOBILUL NR. 9140**

Oficiul de Cadastru și Publicitate Imobiliară DOLJ
Biroul de Cadastru și Publicitate Imobiliară Craiova

A. Partea I. Descrierea imobilului

TEREN Extravilan

Adresa: Jud. Dolj, T10, P184

Nr. Crt	Nr cadastral Nr. topografic	Suprafața* (mp)	Observații / Referințe
A1		3.464	Sector cadastral:22 Teren neimprejmuit; Imobil despartit de Hc, diferenta de suprafata se regasese la Id-ul 9139

B. Partea II. Proprietari și acte

Inscrieri privitoare la dreptul de proprietate și alte drepturi reale		Referințe
/		
Act Administrativ nr. TDP 914-59538, din 20/02/1995 emis de CJSDPAT DOLJ;		
B1	Intabulare, drept de PROPRIETATE, dobandit prin Reconstituire, cota actuala 1/1, cota initiala 1/1 1) COTEANU AURELIAN, LIPSA CNP	A1

C. Partea III. SARCINI .

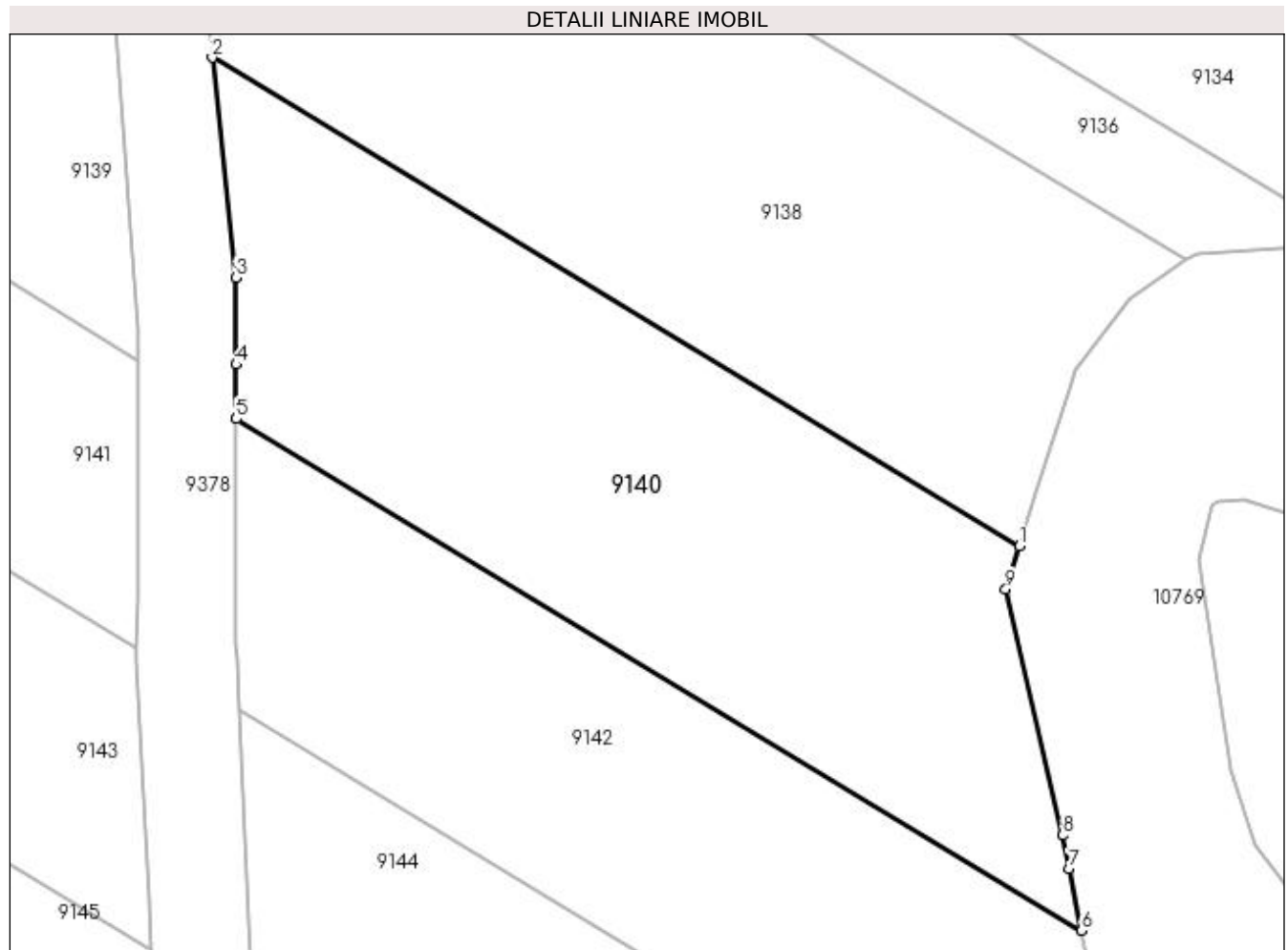
Inscrieri privind dezmembramintele dreptului de proprietate, drepturi reale de garanție și sarcini	Referințe
NU SUNT	

Anexa Nr. 1 La Partea I

Teren

Nr cadastral	Suprafața (mp)*	Observații / Referințe
	3.464	Imobil despartit de Hc, diferenta de suprafata se regaseste la Id-ul 9139

* Suprafața este determinată în planul de proiecție Stereo 70.



Date referitoare la teren

Crt	Categorie folosință	Intra vilan	Suprafața (mp)	Tarla	Parcelă	Nr. topo	Observații / Referințe
1	arabil	NU	3.464	10	184	-	

Lungime Segmente

1) Valorile lungimilor segmentelor sunt obținute din proiecție în plan.

Punct început	X / Y	Punct sfârșit	X / Y	Lungime segment (** (m)
1	433.730,192 301.476,619	2	433.640,547 301.530,806	104.749
2	433.640,547 301.530,806	3	433.643,221 301.506,406	24.546
3	433.643,221 301.506,406	4	433.643,221 301.496,755	9.651
4	433.643,221 301.496,755	5	433.643,221 301.490,726	6.029
5	433.643,221 301.490,726	6	433.737,106 301.433,976	109.704

Punct început	X / Y	Punct sfârșit	X / Y	Lungime segment (** (m)
6	433.737,106 301.433,976	7	433.735,723 301.440,841	7.003
7	433.735,723 301.440,841	8	433.734,98 301.444,526	3.759
8	433.734,98 301.444,526	9	433.728,679 301.471,816	28.008
9	433.728,679 301.471,816	1	433.730,192 301.476,619	5.036

** Lungimile segmentelor sunt determinate în planul de proiecție Stereo 70 și sunt rotunjite la 1 milimetru.

*** Distanța dintre puncte este formată din segmente cumulate ce sunt mai mici decât valoarea 1 milimetru.

**DATE DESPRE IMOBILUL NR. 9141**

Oficiul de Cadastru și Publicitate Imobiliară DOLJ
Biroul de Cadastru și Publicitate Imobiliară Craiova

A. Partea I. Descrierea imobilului

TEREN Extravilan

Adresa: Jud. Dolj, T10, P185

Nr. Crt	Nr cadastral Nr. topografic	Suprafața* (mp)	Observații / Referințe
A1		1.849	Sector cadastral:22 Teren neimprejmuit; Imobil despartit de Hc, diferenta de suprafata se regasese la Id-ul 9142

B. Partea II. Proprietari și acte

Inscrieri privitoare la dreptul de proprietate și alte drepturi reale		Referințe
/		
Act Administrativ nr. TDP 639-15093, din 11/05/1994 emis de CJSDPAT DOLJ;		
B1	Intabulare, drept de PROPRIETATE, dobandit prin Reconstituire, cota actuala 1/1, cota initiala 1/1 1) ALEXE IOANA, LIPSA CNP	A1

C. Partea III. SARCINI .

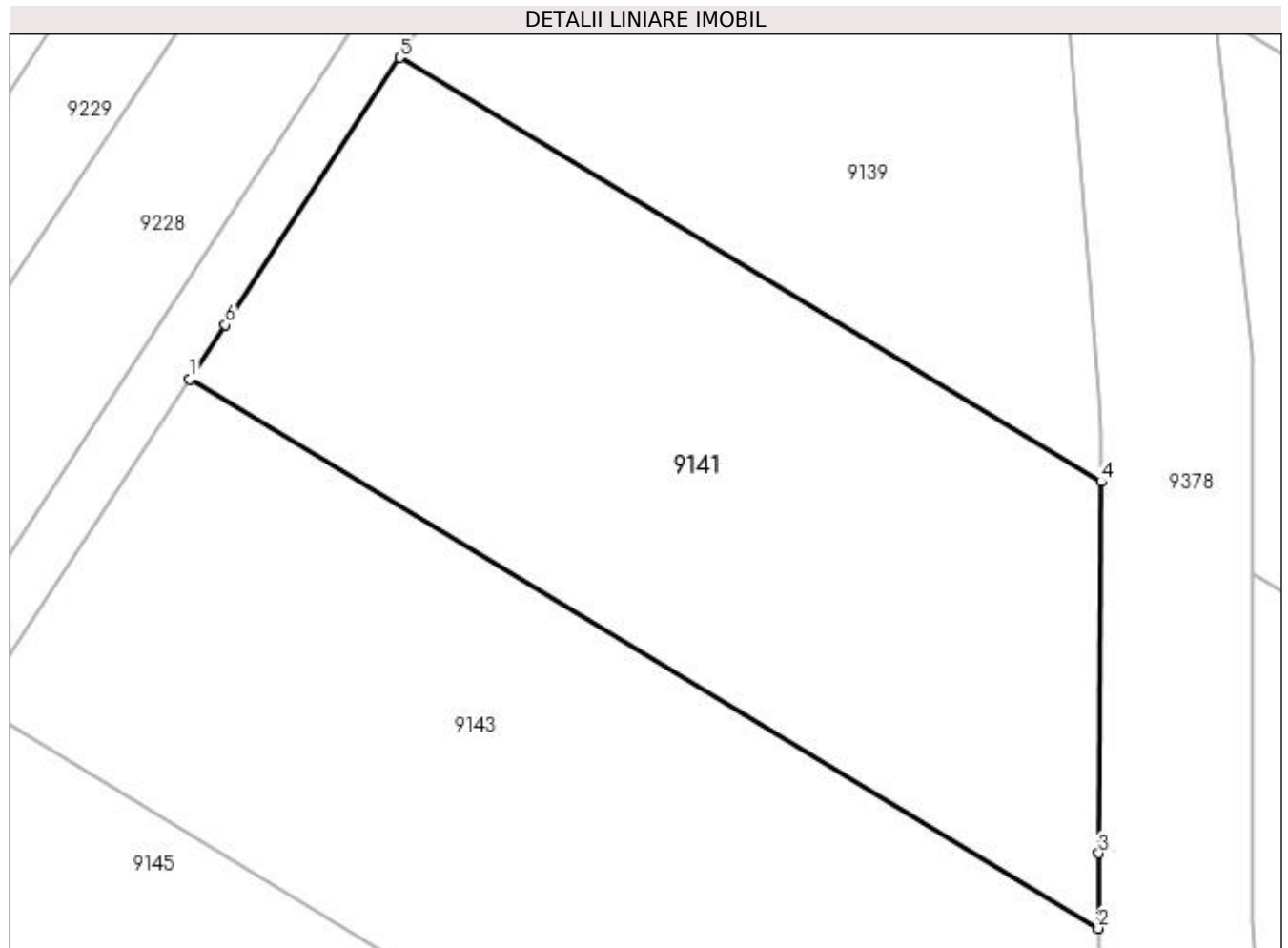
Inscrieri privind dezmembramintele dreptului de proprietate, drepturi reale de garanție și sarcini	Referințe
NU SUNT	

Anexa Nr. 1 La Partea I

Teren

Nr cadastral	Suprafața (mp)*	Observații / Referințe
	1.849	Imobil despartit de Hc, diferenta de suprafata se regaseste la Id-ul 9142

* Suprafața este determinată în planul de proiecție Stereo 70.



Date referitoare la teren

Crt	Categorie folosință	Intra vilan	Suprafața (mp)	Tarla	Parcelă	Nr. topo	Observații / Referințe
1	arabil	NU	1.849	10	185	-	

Lungime Segmente

1) Valorile lungimilor segmentelor sunt obținute din proiecție în plan.

Punct început	X / Y	Punct sfârșit	X / Y	Lungime segment (** (m)
1	433.567,146 301.504,63	2	433.632,196 301.465,31	76.01
2	433.632,196 301.465,31	3	433.632,229 301.470,688	5.378
3	433.632,229 301.470,688	4	433.632,388 301.497,274	26.586
4	433.632,388 301.497,274	5	433.582,177 301.527,624	58.671
5	433.582,177 301.527,624	6	433.569,675 301.508,499	22.849

Punct început	X / Y	Punct sfârșit	X / Y	Lungime segment (** (m)
6	433.569,675 301.508,499	1	433.567,146 301.504,63	4.622

** Lungimile segmentelor sunt determinate în planul de proiecție Stereo 70 și sunt rotunjite la 1 milimetru.

*** Distanța dintre puncte este formată din segmente cumulate ce sunt mai mici decât valoarea 1 milimetru.

**DATE DESPRE IMOBILUL NR. 9142**

Oficiul de Cadastru și Publicitate Imobiliară DOLJ
Biroul de Cadastru și Publicitate Imobiliară Craiova

A. Partea I. Descrierea imobilului

TEREN Extravilan

Adresa: Jud. Dolj, T10, P185

Nr. Crt	Nr cadastral Nr. topografic	Suprafața* (mp)	Observații / Referințe
A1		3.151	Sector cadastral:22 Teren neimprejmuit; Imobil despartit de Hc, diferenta de suprafata se regasese la Id-ul 9141

B. Partea II. Proprietari și acte

Inscrieri privitoare la dreptul de proprietate și alte drepturi reale		Referințe
/		
Act Administrativ nr. TDP 639-15093, din 11/05/1994 emis de CJSDPAT DOLJ;		
B1	Intabulare, drept de PROPRIETATE, dobandit prin Reconstituire, cota actuala 1/1, cota initiala 1/1 1) ALEXE IOANA, LIPSA CNP	A1

C. Partea III. SARCINI .

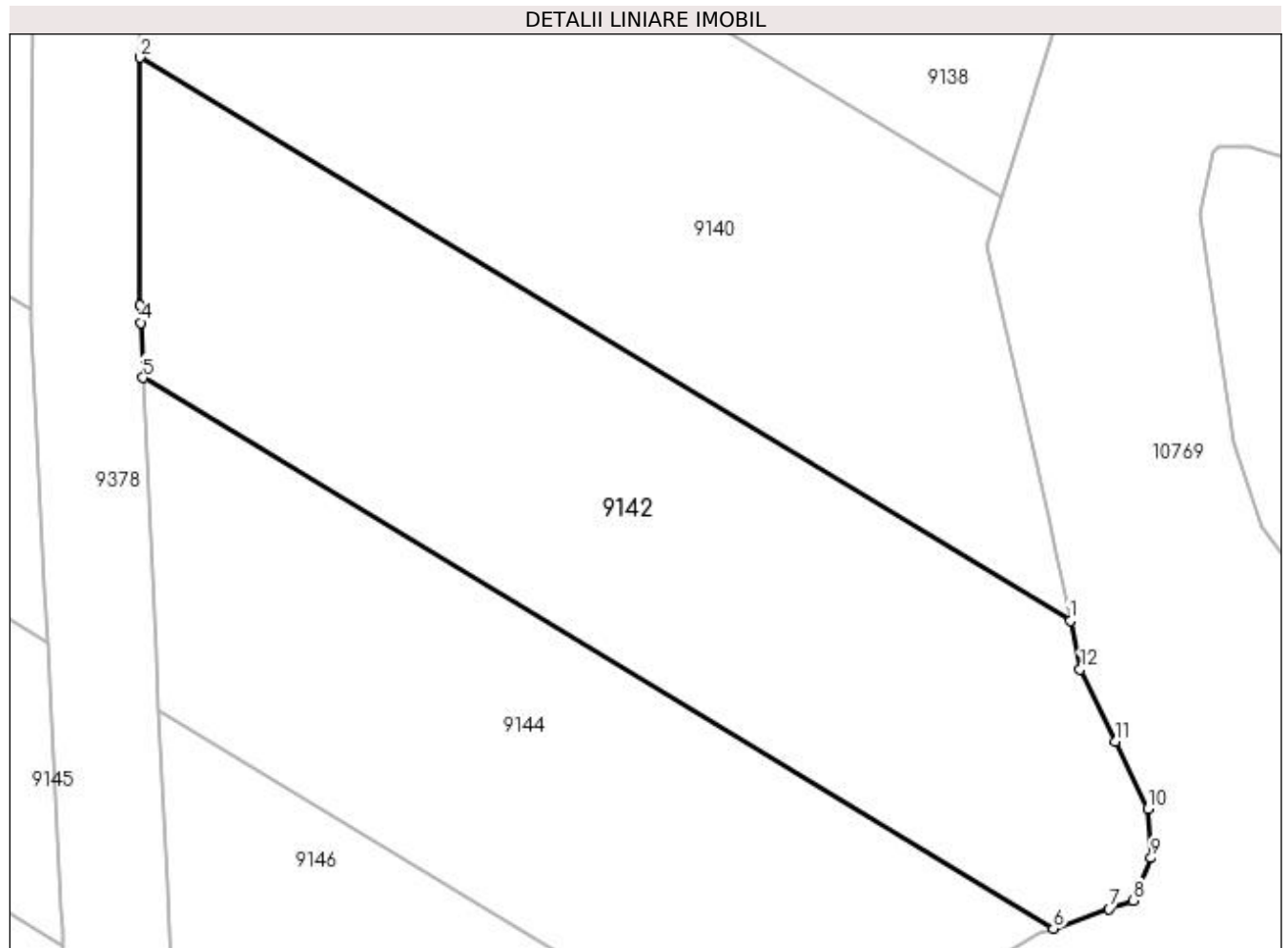
Inscrieri privind dezmembramintele dreptului de proprietate, drepturi reale de garanție și sarcini	Referințe
NU SUNT	

Anexa Nr. 1 La Partea I

Teren

Nr cadastral	Suprafața (mp)*	Observații / Referințe
	3.151	Imobil despartit de Hc, diferenta de suprafata se regaseste la Id-ul 9141

* Suprafața este determinată în planul de proiecție Stereo 70.



Date referitoare la teren

Crt	Categorie folosință	Intra vilan	Suprafața (mp)	Tarla	Parcelă	Nr. topo	Observații / Referințe
1	arabil	NU	3.151	10	185	-	

Lungime Segmente

1) Valorile lungimilor segmentelor sunt obținute din proiecție în plan.

Punct început	X / Y	Punct sfârșit	X / Y	Lungime segment (** (m)
1	433.737,106 301.433,976	2	433.643,221 301.490,726	109.704
2	433.643,221 301.490,726	3	433.643,221 301.465,738	24.988
3	433.643,221 301.465,738	4	433.643,303 301.463,994	1.746
4	433.643,303 301.463,994	5	433.643,566 301.458,437	5.563
5	433.643,566 301.458,437	6	433.735,395 301.402,931	107.301

Punct început	X / Y	Punct sfârșit	X / Y	Lungime segment (** (m)
6	433.735,395 301.402,931	7	433.741,028 301.404,923	5.975
7	433.741,028 301.404,923	8	433.743,402 301.405,763	2.518
8	433.743,402 301.405,763	9	433.745,248 301.410,031	4.65
9	433.745,248 301.410,031	10	433.744,902 301.414,992	4.973
10	433.744,902 301.414,992	11	433.741,671 301.421,799	7.535
11	433.741,671 301.421,799	12	433.738,095 301.429,067	8.1
12	433.738,095 301.429,067	1	433.737,106 301.433,976	5.008

** Lungimile segmentelor sunt determinate în planul de proiecție Stereo 70 și sunt rotunjite la 1 milimetru.

*** Distanța dintre puncte este formată din segmente cumulate ce sunt mai mici decât valoarea 1 milimetru.

**DATE DESPRE IMOBILUL NR. 9143**

Oficiul de Cadastru și Publicitate Imobiliară DOLJ
Biroul de Cadastru și Publicitate Imobiliară Craiova

A. Partea I. Descrierea imobilului

TEREN Extravilan

Adresa: Jud. Dolj, T10, P186

Nr. Crt	Nr cadastral Nr. topografic	Suprafața* (mp)	Observații / Referințe
A1		2.394	Sector cadastral:22 Teren neimprejmuit; Imobil despartit de Hc, diferenta de suprafata se regasese la Id-ul 9144

B. Partea II. Proprietari și acte

Inscrieri privitoare la dreptul de proprietate și alte drepturi reale		Referințe
/		
Act Administrativ nr. TDP 945-59538, din 27/02/1995 emis de CJSDPAT DOLJ;		
B1	Intabulare, drept de PROPRIETATE, dobandit prin Reconstituire, cota actuala 1/1, cota initiala 1/1 1) GRUIA ION, LIPSA CNP	A1

C. Partea III. SARCINI .

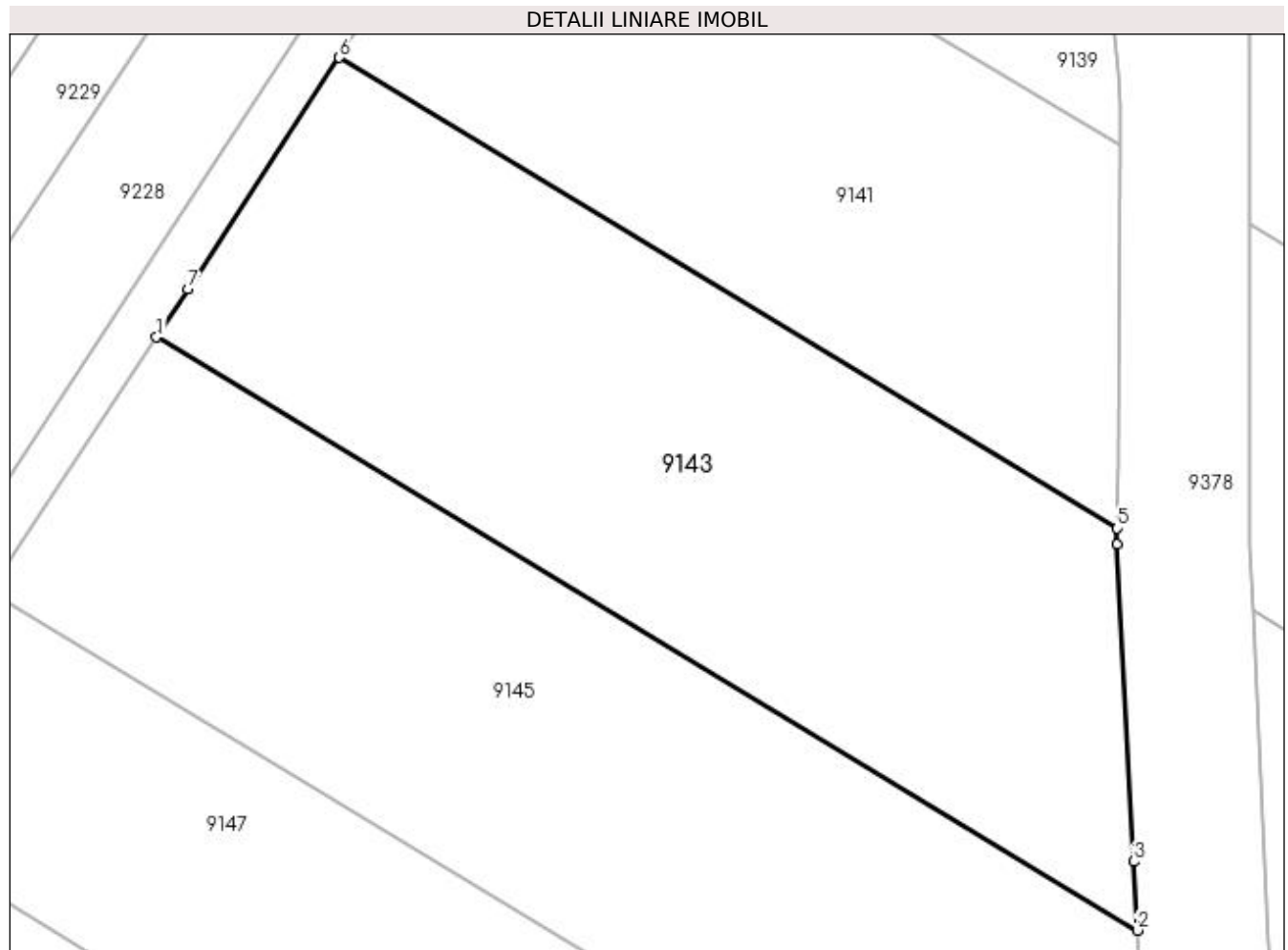
Inscrieri privind dezmembramintele dreptului de proprietate, drepturi reale de garanție și sarcini	Referințe
NU SUNT	

Anexa Nr. 1 La Partea I

Teren

Nr cadastral	Suprafața (mp)*	Observații / Referințe
	2.394	Imobil despartit de Hc, diferenta de suprafata se regaseste la Id-ul 9144

* Suprafața este determinată în planul de proiecție Stereo 70.



Date referitoare la teren

Crt	Categorie folosință	Intra vilan	Suprafața (mp)	Tarla	Parcelă	Nr. topo	Observații / Referințe
1	arabil	NU	2.394	10	186	-	

Lungime Segmente

1) Valorile lungimilor segmentelor sunt obținute din proiecție în plan.

Punct început	X / Y	Punct sfârșit	X / Y	Lungime segment (** (m)
1	433.551,882 301.481,279	2	433.633,86 301.431,727	95.79
2	433.633,86 301.431,727	3	433.633,561 301.437,483	5.764
3	433.633,561 301.437,483	4	433.632,188 301.463,965	26.518
4	433.632,188 301.463,965	5	433.632,196 301.465,31	1.345
5	433.632,196 301.465,31	6	433.567,146 301.504,63	76.01

Punct început	X / Y	Punct sfârșit	X / Y	Lungime segment (** (m)
6	433.567,146 301.504,63	7	433.554,495 301.485,276	23.122
7	433.554,495 301.485,276	1	433.551,882 301.481,279	4.775

** Lungimile segmentelor sunt determinate în planul de proiecție Stereo 70 și sunt rotunjite la 1 milimetru.

*** Distanța dintre puncte este formată din segmente cumulate ce sunt mai mici decât valoarea 1 milimetru.

**DATE DESPRE IMOBILUL NR. 9144**

Oficiul de Cadastru și Publicitate Imobiliară DOLJ
Biroul de Cadastru și Publicitate Imobiliară Craiova

A. Partea I. Descrierea imobilului

TEREN Extravilan

Adresa: Jud. Dolj, T10, P186

Nr. Crt	Nr cadastral Nr. topografic	Suprafața* (mp)	Observații / Referințe
A1		2.606	Sector cadastral:22 Teren neimprejmuit; Imobil despartit de Hc, diferenta de suprafata se regasese la Id-ul 9143

B. Partea II. Proprietari și acte

Inscrieri privitoare la dreptul de proprietate și alte drepturi reale		Referințe
/		
Act Administrativ nr. TDP 945-59538, din 27/02/1995 emis de CJSDPAT DOLJ;		
B1	Intabulare, drept de PROPRIETATE, dobandit prin Reconstituire, cota actuala 1/1, cota initiala 1/1 1) GRUIA ION, LIPSA CNP	A1

C. Partea III. SARCINI .

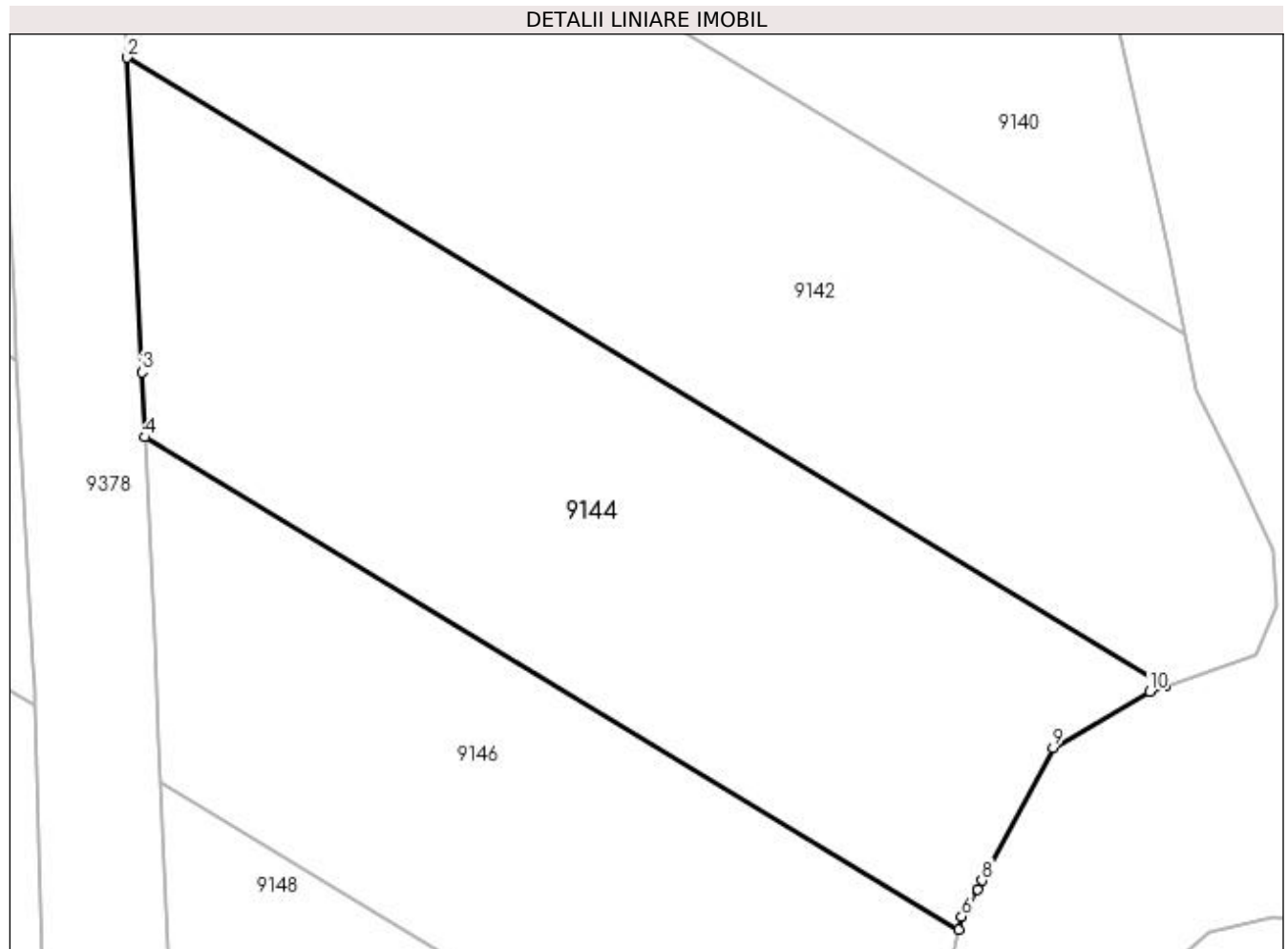
Inscrieri privind dezmembramintele dreptului de proprietate, drepturi reale de garanție și sarcini	Referințe
NU SUNT	

Anexa Nr. 1 La Partea I

Teren

Nr cadastral	Suprafața (mp)*	Observații / Referințe
	2.606	Imobil despartit de Hc, diferenta de suprafata se regaseste la Id-ul 9143

* Suprafața este determinată în planul de proiecție Stereo 70.



Date referitoare la teren

Crt	Categorie folosință	Intra vilan	Suprafața (mp)	Tarla	Parcelă	Nr. topo	Observații / Referințe
1	arabil	NU	2.606	10	186	-	

Lungime Segmente

1) Valorile lungimilor segmentelor sunt obținute din proiecție în plan.

Punct început	X / Y	Punct sfârșit	X / Y	Lungime segment (** (m)
1	433.735,395 301.402,931	2	433.643,566 301.458,437	107.301
2	433.643,566 301.458,437	3	433.644,883 301.430,64	27.828
3	433.644,883 301.430,64	4	433.645,155 301.424,9	5.746
4	433.645,155 301.424,9	5	433.717,075 301.381,427	84.038
5	433.717,075 301.381,427	6	433.717,329 301.382,574	1.175

Punct început	X / Y	Punct sfârșit	X / Y	Lungime segment (** (m)
6	433.717,329 301.382,574	7	433.718,713 301.384,997	2.79
7	433.718,713 301.384,997	8	433.719,125 301.385,764	0.871
8	433.719,125 301.385,764	9	433.725,405 301.397,456	13.272
9	433.725,405 301.397,456	10	433.733,942 301.402,417	9.874
10	433.733,942 301.402,417	1	433.735,395 301.402,931	1.541

** Lungimile segmentelor sunt determinate în planul de proiecție Stereo 70 și sunt rotunjite la 1 milimetru.

*** Distanța dintre puncte este formată din segmente cumulate ce sunt mai mici decât valoarea 1 milimetru.

**DATE DESPRE IMOBILUL NR. 9145**

Oficiul de Cadastru și Publicitate Imobiliară DOLJ
Biroul de Cadastru și Publicitate Imobiliară Craiova

A. Partea I. Descrierea imobilului

TEREN Extravilan

Adresa: Jud. Dolj, T10, P186

Nr. Crt	Nr cadastral Nr. topografic	Suprafața* (mp)	Observații / Referințe
A1	32412	2.660	Sector cadastral:22 Teren neimprejmuit; Imobil despartit de Hc, diferenta de suprafata se regaseste la Id-ul 9146

B. Partea II. Proprietari și acte

Inscrieri privitoare la dreptul de proprietate și alte drepturi reale		Referințe
265833 / 26/11/2019		
Act Notarial nr. CONTRACT DE VANZARE AUT SUB NR. 4877, din 19/11/2019 emis de NP DOINA FAURAR;		
B1	Intabulare, drept de PROPRIETATE, dobandit prin Conventie, cota actuala 1/1, cota initiala 1/1 1) SOCIETATEA COMERCIALA RURAL OLTENIA SRL, CIF:22112978	A1

C. Partea III. SARCINI .

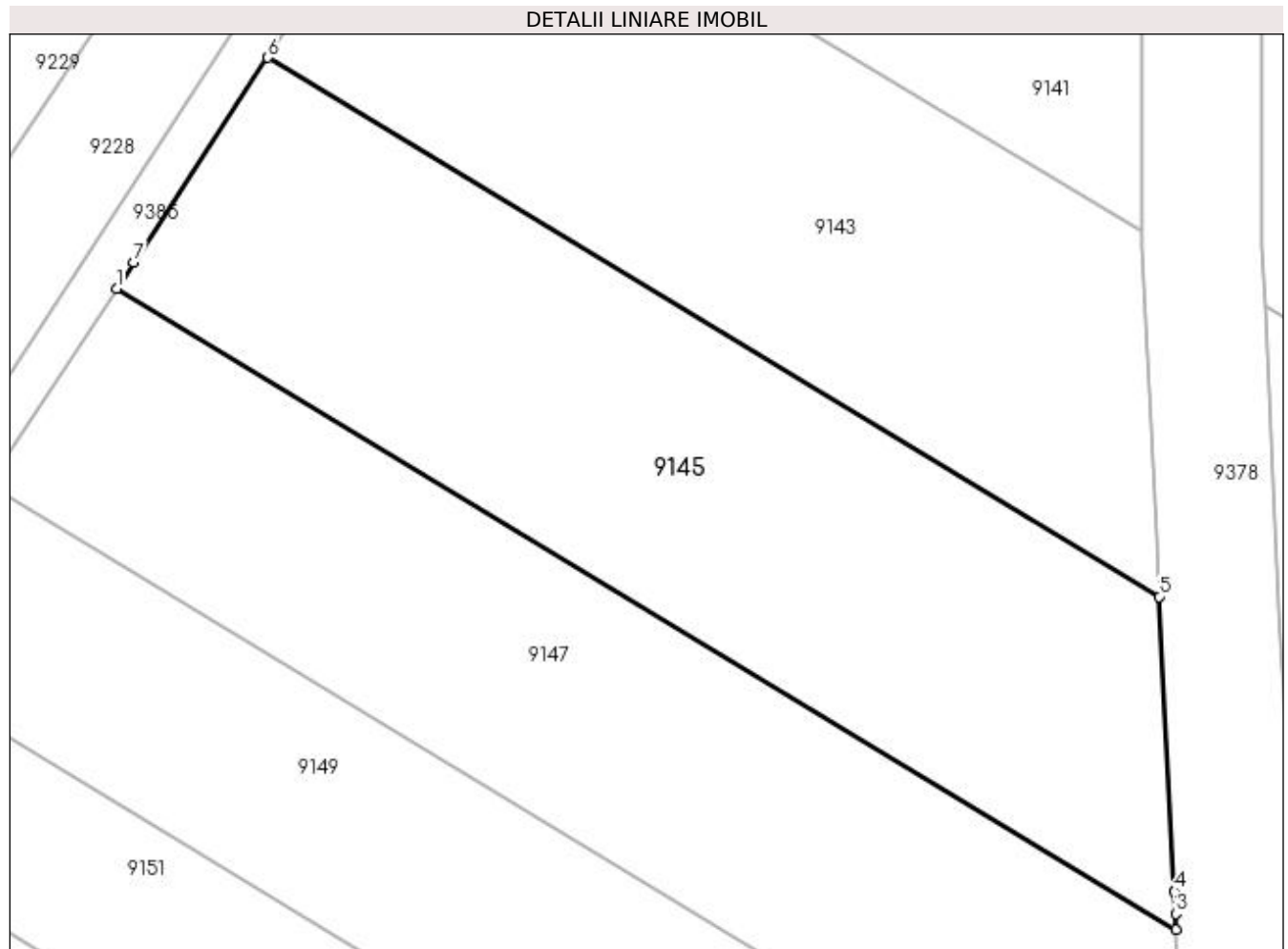
Inscrieri privind dezmembramintele dreptului de proprietate, drepturi reale de garanție și sarcini	Referințe
NU SUNT	

Anexa Nr. 1 La Partea I

Teren

Nr cadastral	Suprafața (mp)*	Observații / Referințe
32412	2.660	Imobil despartit de Hc, diferenta de suprafata se regaseste la Id-ul 9146

* Suprafața este determinată în planul de proiecție Stereo 70.



Date referitoare la teren

Crt	Categorie folosință	Intra vilan	Suprafața (mp)	Tarla	Parcelă	Nr. topo	Observații / Referințe
1	arabil	NU	2.660	10	186	-	

Lungime Segmente

1) Valorile lungimilor segmentelor sunt obținute din proiecție în plan.

Punct început	X / Y	Punct sfârșit	X / Y	Lungime segment (** (m)
1	433.537,992 301.460,03	2	433.635,414 301.401,143	113.836
2	433.635,414 301.401,143	3	433.635,37 301.402,587	1.445
3	433.635,37 301.402,587	4	433.635,263 301.404,647	2.063
4	433.635,263 301.404,647	5	433.633,86 301.431,727	27.116
5	433.633,86 301.431,727	6	433.551,882 301.481,279	95.79

Punct început	X / Y	Punct sfârșit	X / Y	Lungime segment (** (m)
6	433.551,882 301.481,279	7	433.539,592 301.462,477	22.462
7	433.539,592 301.462,477	1	433.537,992 301.460,03	2.924

** Lungimile segmentelor sunt determinate în planul de proiecție Stereo 70 și sunt rotunjite la 1 milimetru.

*** Distanța dintre puncte este formată din segmente cumulate ce sunt mai mici decât valoarea 1 milimetru.

**DATE DESPRE IMOBILUL NR. 9146**

Oficiul de Cadastru și Publicitate Imobiliară DOLJ
 Biroul de Cadastru și Publicitate Imobiliară Craiova

A. Partea I. Descrierea imobilului

TEREN Extravilan

Adresa: Jud. Dolj, T10, P186

Nr. Crt	Nr cadastral Nr. topografic	Suprafața* (mp)	Observații / Referințe
A1	32412	2.040	Sector cadastral:22 Teren neimprejmuit; Imobil despartit de Hc, diferenta de suprafata se regasese la Id-ul 9145

B. Partea II. Proprietari și acte

Inscrieri privitoare la dreptul de proprietate și alte drepturi reale		Referințe
265833 / 26/11/2019		
Act Notarial nr. CONTRACT DE VANZARE AUT SUB NR. 4877, din 19/11/2019 emis de NP DOINA FAURAR;		
B1	Intabulare, drept de PROPRIETATE, dobandit prin Conventie, cota actuala 1/1, cota initiala 1/1 1) SOCIETATEA COMERCIALA RURAL OLTENIA SRL, CIF:22112978	A1

C. Partea III. SARCINI .

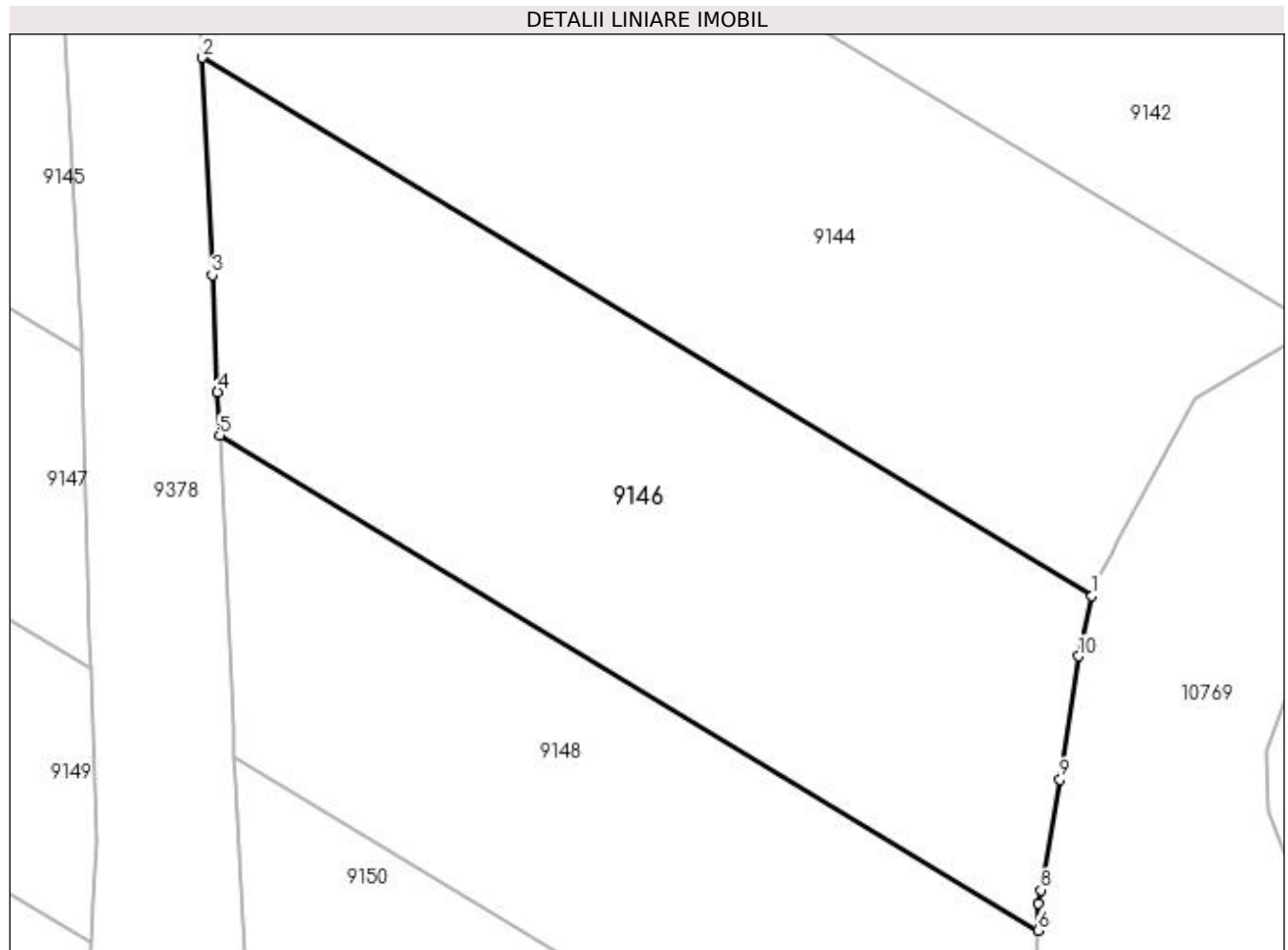
Inscrieri privind dezmembramintele dreptului de proprietate, drepturi reale de garanție și sarcini	Referințe
NU SUNT	

Anexa Nr. 1 La Partea I

Teren

Nr cadastral	Suprafața (mp)*	Observații / Referințe
32412	2.040	Imobil despartit de Hc, diferenta de suprafata se regasese la Id-ul 9145

* Suprafața este determinată în planul de proiecție Stereo 70.



Date referitoare la teren

Crt	Categorie folosință	Intra vilan	Suprafața (mp)	Tarla	Parcelă	Nr. topo	Observații / Referințe
1	arabil	NU	2.040	10	186	-	

Lungime Segmente

1) Valorile lungimilor segmentelor sunt obținute din proiecție în plan.

Punct început	X / Y	Punct sfârșit	X / Y	Lungime segment (** (m)
1	433.717,075 301.381,427	2	433.645,155 301.424,9	84.038
2	433.645,155 301.424,9	3	433.645,986 301.407,337	17.583
3	433.645,986 301.407,337	4	433.646,421 301.397,903	9.444
4	433.646,421 301.397,903	5	433.646,583 301.394,391	3.516
5	433.646,583 301.394,391	6	433.712,71 301.354,42	77.269

Punct început	X / Y	Punct sfârșit	X / Y	Lungime segment (** (m)
6	433.712,71 301.354,42	7	433.712,772 301.356,617	2.198
7	433.712,772 301.356,617	8	433.712,957 301.357,685	1.084
8	433.712,957 301.357,685	9	433.714,503 301.366,596	9.044
9	433.714,503 301.366,596	10	433.716,002 301.376,575	10.091
10	433.716,002 301.376,575	1	433.717,075 301.381,427	4.969

** Lungimile segmentelor sunt determinate în planul de proiecție Stereo 70 și sunt rotunjite la 1 milimetru.

*** Distanța dintre puncte este formată din segmente cumulate ce sunt mai mici decât valoarea 1 milimetru.

**DATE DESPRE IMOBILUL NR. 9147**

Oficiul de Cadastru și Publicitate Imobiliară DOLJ
Biroul de Cadastru și Publicitate Imobiliară Craiova

A. Partea I. Descrierea imobilului

TEREN Extravilan

Adresa: Jud. Dolj, T10, P186

Nr. Crt	Nr cadastral Nr. topografic	Suprafața* (mp)	Observații / Referințe
A1		2.609	Sector cadastral:22 Teren neimprejmuit; Imobil despartit de Hc, diferenta de suprafata se regasese la Id-ul 9148

B. Partea II. Proprietari și acte

Inscrieri privitoare la dreptul de proprietate și alte drepturi reale		Referințe
/		
Act Administrativ nr. TDP 629-15093, din 12/05/1994 emis de CJSDPAT DOLJ;		
B1	Intabulare, drept de PROPRIETATE, dobandit prin Reconstituire, cota actuala 1/1, cota initiala 1/1 1) CONSTANTIN ION, LIPSA CNP	A1

C. Partea III. SARCINI .

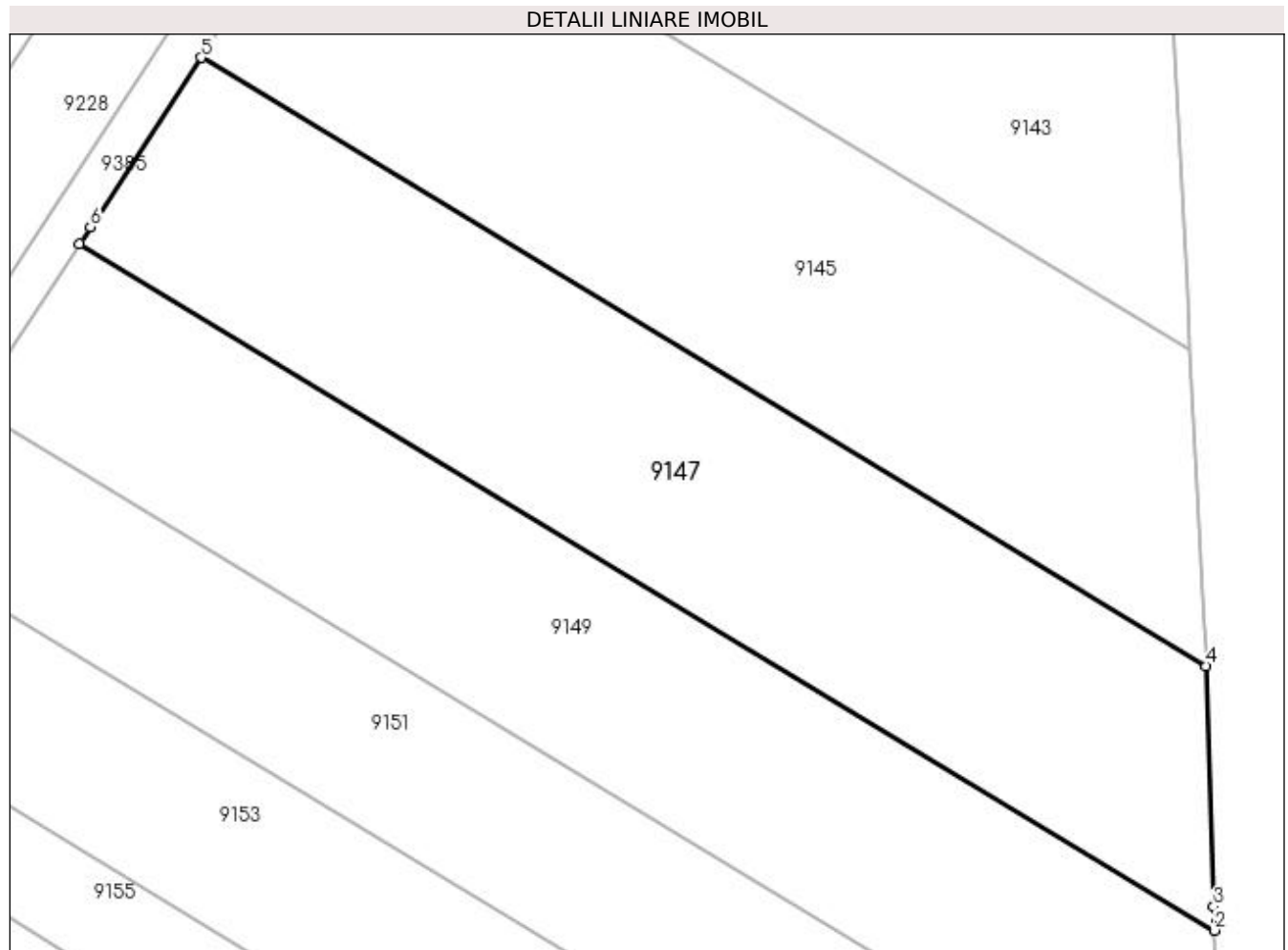
Inscrieri privind dezmembramintele dreptului de proprietate, drepturi reale de garanție și sarcini	Referințe
NU SUNT	

Anexa Nr. 1 La Partea I

Teren

Nr cadastral	Suprafața (mp)*	Observații / Referințe
	2.609	Imobil despartit de Hc, diferenta de suprafata se regaseste la Id-ul 9148

* Suprafața este determinată în planul de proiecție Stereo 70.



Date referitoare la teren

Crt	Categorie folosință	Intra vilan	Suprafața (mp)	Tarla	Parcelă	Nr. topo	Observații / Referințe
1	arabil	NU	2.609	10	186	-	

Lungime Segmente

1) Valorile lungimilor segmentelor sunt obținute din proiecție în plan.

Punct început	X / Y	Punct sfârșit	X / Y	Lungime segment (** (m)
1	433.526,203 301.441,994	2	433.636,187 301.375,513	128.515
2	433.636,187 301.375,513	3	433.636,117 301.377,837	2.325
3	433.636,117 301.377,837	4	433.635,414 301.401,143	23.317
4	433.635,414 301.401,143	5	433.537,992 301.460,03	113.836
5	433.537,992 301.460,03	6	433.527,272 301.443,629	19.594

Punct început	X / Y	Punct sfârșit	X / Y	Lungime segment (** (m)
6	433.527,272 301.443,629	1	433.526,203 301.441,994	1.953

** Lungimile segmentelor sunt determinate în planul de proiecție Stereo 70 și sunt rotunjite la 1 milimetru.

*** Distanța dintre puncte este formată din segmente cumulate ce sunt mai mici decât valoarea 1 milimetru.

**DATE DESPRE IMOBILUL NR. 9148**

Oficiul de Cadastru și Publicitate Imobiliară DOLJ
Biroul de Cadastru și Publicitate Imobiliară Craiova

A. Partea I. Descrierea imobilului

TEREN Extravilan

Adresa: Jud. Dolj, T10, P186

Nr. Crt	Nr cadastral Nr. topografic	Suprafața* (mp)	Observații / Referințe
A1		1.991	Sector cadastral:22 Teren neimprejmuit; Imobil despartit de Hc, diferenta de suprafata se regasese la Id-ul 9147

B. Partea II. Proprietari și acte

Inscrieri privitoare la dreptul de proprietate și alte drepturi reale		Referințe
/		
Act Administrativ nr. TDP 629-15093, din 12/05/1994 emis de CJSDPAT DOLJ;		
B1	Intabulare, drept de PROPRIETATE, dobandit prin Reconstituire, cota actuala 1/1, cota initiala 1/1 1) CONSTANTIN ION, LIPSA CNP	A1

C. Partea III. SARCINI .

Inscrieri privind dezmembramintele dreptului de proprietate, drepturi reale de garanție și sarcini	Referințe
NU SUNT	

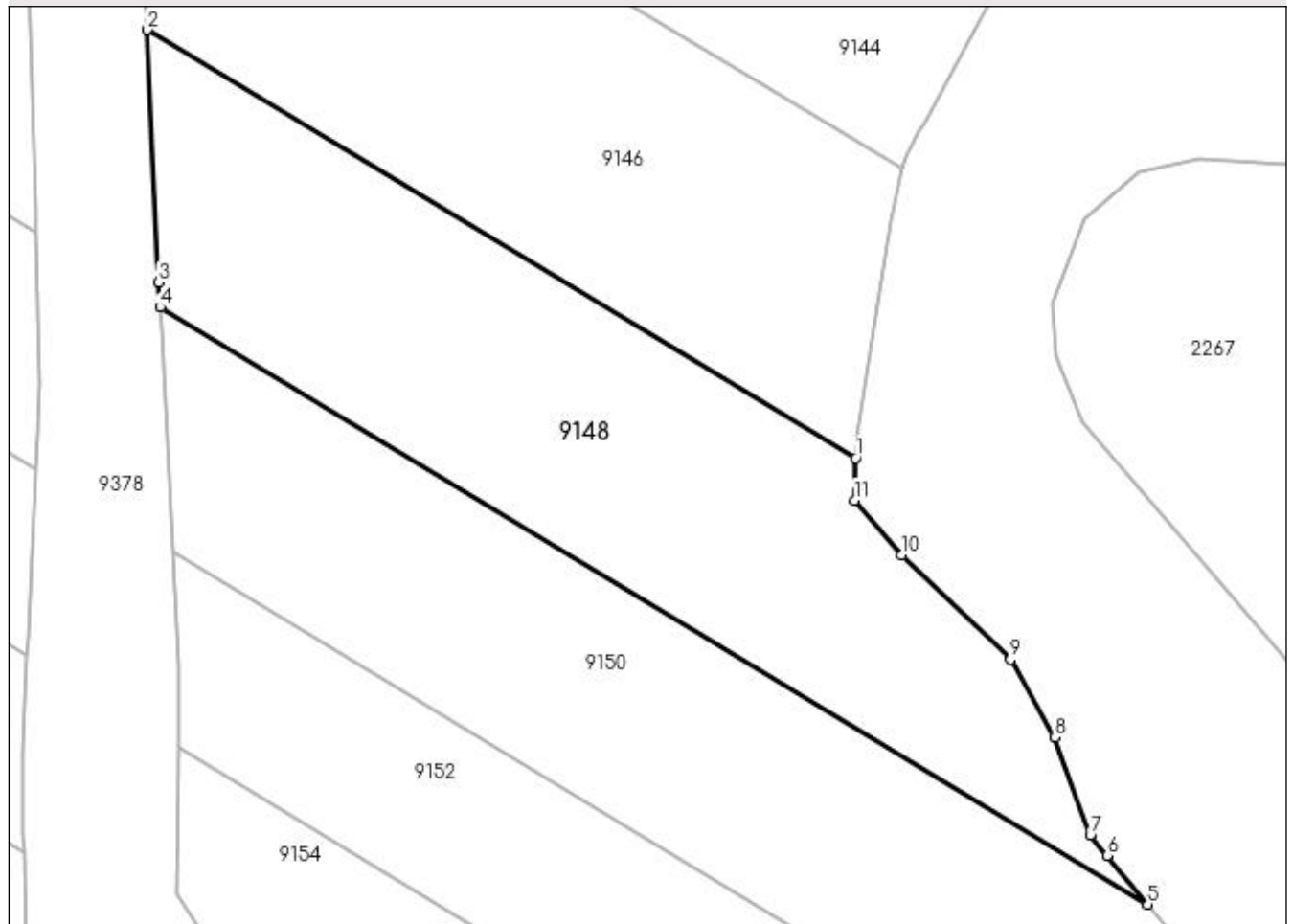
Anexa Nr. 1 La Partea I

Teren

Nr cadastral	Suprafața (mp)*	Observații / Referințe
	1.991	Imobil despartit de Hc, diferenta de suprafata se regaseste la Id-ul 9147

* Suprafața este determinată în planul de proiecție Stereo 70.

DETALII LINIARE IMOBIL



Date referitoare la teren

Crt	Categorie folosință	Intra vilan	Suprafața (mp)	Tarla	Parcelă	Nr. topo	Observații / Referințe
1	arabil	NU	1.991	10	186	-	

Lungime Segmente

1) Valorile lungimilor segmentelor sunt obținute din proiecție în plan.

Punct început	X / Y	Punct sfârșit	X / Y	Lungime segment (** (m)
1	433.712,71 301.354,42	2	433.646,583 301.394,391	77.269
2	433.646,583 301.394,391	3	433.647,667 301.370,856	23.56
3	433.647,667 301.370,856	4	433.647,776 301.368,508	2.351
4	433.647,776 301.368,508	5	433.739,996 301.312,765	107.758
5	433.739,996 301.312,765	6	433.736,21 301.317,336	5.935

Punct început	X / Y	Punct sfârșit	X / Y	Lungime segment (** (m)
6	433.736,21 301.317,336	7	433.734,634 301.319,238	2.47
7	433.734,634 301.319,238	8	433.731,346 301.328,352	9.689
8	433.731,346 301.328,352	9	433.727,193 301.335,62	8.371
9	433.727,193 301.335,62	10	433.717,041 301.345,368	14.074
10	433.717,041 301.345,368	11	433.712,599 301.350,502	6.789
11	433.712,599 301.350,502	1	433.712,71 301.354,42	3.92

** Lungimile segmentelor sunt determinate în planul de proiecție Stereo 70 și sunt rotunjite la 1 milimetru.

*** Distanța dintre puncte este formată din segmente cumulate ce sunt mai mici decât valoarea 1 milimetru.

**DATE DESPRE IMOBILUL NR. 9149**

Oficiul de Cadastru și Publicitate Imobiliară DOLJ
Biroul de Cadastru și Publicitate Imobiliară Craiova

A. Partea I. Descrierea imobilului

TEREN Extravilan

Adresa: Jud. Dolj, T10, P187

Nr. Crt	Nr cadastral Nr. topografic	Suprafața* (mp)	Observații / Referințe
A1		2.553	Sector cadastral:22 Teren neimprejmuit; Imobil despartit de Hc, diferenta de suprafata se regasese la Id-ul 9150

B. Partea II. Proprietari și acte

Inscrieri privitoare la dreptul de proprietate și alte drepturi reale		Referințe
/		
Act Administrativ nr. TDP 580-2198, din 08/04/1994 emis de CJSDPAT DOLJ;		
B1	Intabulare, drept de PROPRIETATE, dobandit prin Constituire, cota actuala 1/1, cota initiala 1/1 1) DILINCA FLORIANA , LIPSA CNP	A1

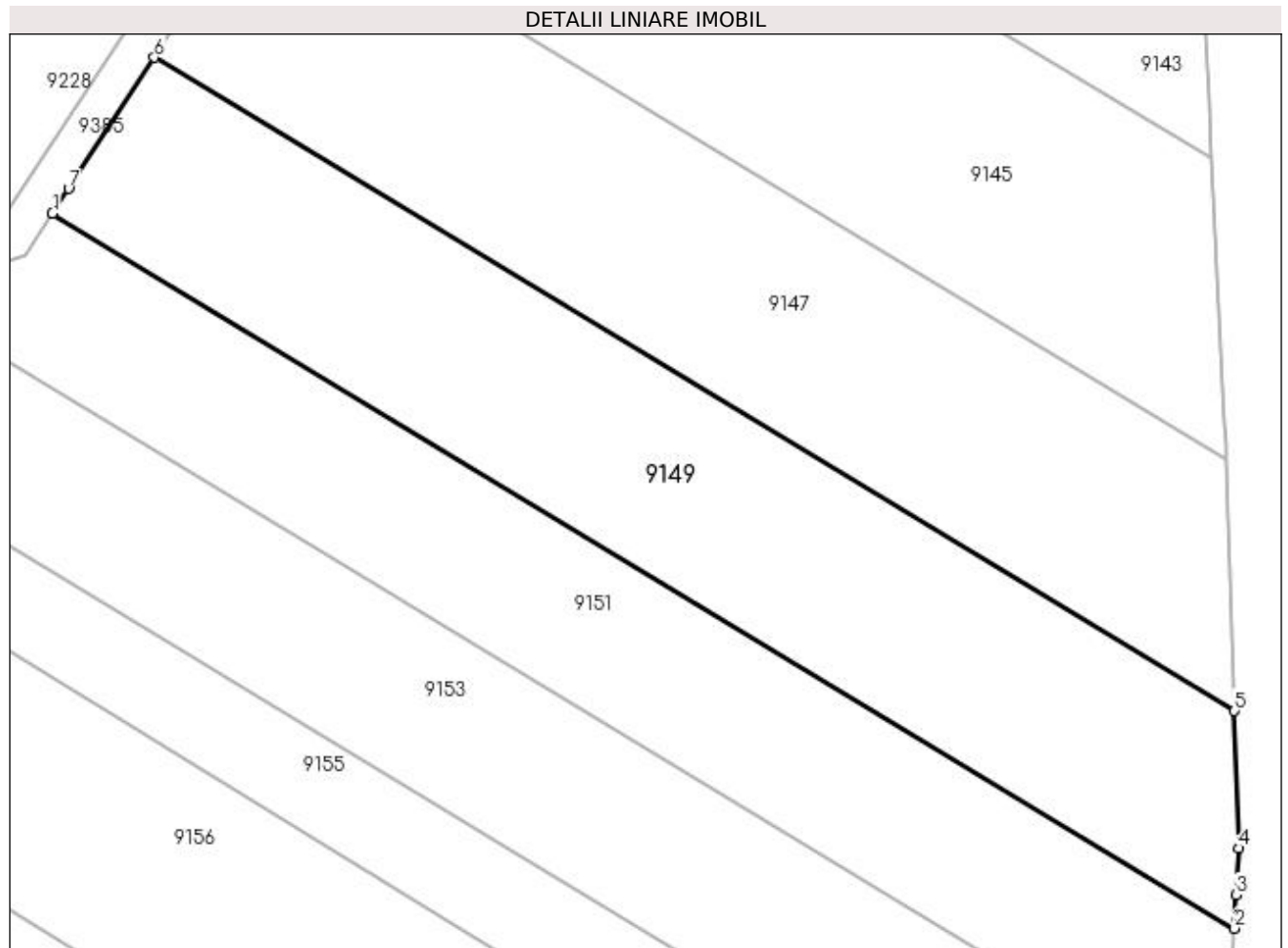
C. Partea III. SARCINI .

Inscrieri privind dezmembramintele dreptului de proprietate, drepturi reale de garanție și sarcini	Referințe
NU SUNT	

Anexa Nr. 1 La Partea I**Teren**

Nr cadastral	Suprafața (mp)*	Observații / Referințe
	2.553	Imobil despartit de Hc, diferenta de suprafata se regaseste la Id-ul 9150

* Suprafața este determinată în planul de proiecție Stereo 70.

**Date referitoare la teren**

Crt	Categorie folosință	Intra vilan	Suprafața (mp)	Tarla	Parcelă	Nr. topo	Observații / Referințe
1	arabil	NU	2.553	10	187	-	

Lungime Segmente

1) Valorile lungimilor segmentelor sunt obținute din proiecție în plan.

Punct început	X / Y	Punct sfârșit	X / Y	Lungime segment (** (m)
1	433.515,836 301.426,135	2	433.636,207 301.353,376	140.652
2	433.636,207 301.353,376	3	433.636,375 301.356,783	3.411
3	433.636,375 301.356,783	4	433.636,609 301.361,523	4.746
4	433.636,609 301.361,523	5	433.636,187 301.375,513	13.996
5	433.636,187 301.375,513	6	433.526,203 301.441,994	128.515

Punct început	X / Y	Punct sfârșit	X / Y	Lungime segment (** (m)
6	433.526,203 301.441,994	7	433.517,48 301.428,649	15.943
7	433.517,48 301.428,649	1	433.515,836 301.426,135	3.004

** Lungimile segmentelor sunt determinate în planul de proiecție Stereo 70 și sunt rotunjite la 1 milimetru.

*** Distanța dintre puncte este formată din segmente cumulate ce sunt mai mici decât valoarea 1 milimetru.

**DATE DESPRE IMOBILUL NR. 9150**

Oficiul de Cadastru și Publicitate Imobiliară DOLJ
Biroul de Cadastru și Publicitate Imobiliară Craiova

A. Partea I. Descrierea imobilului

TEREN Extravilan

Adresa: Jud. Dolj, T10, P187

Nr. Crt	Nr cadastral Nr. topografic	Suprafața* (mp)	Observații / Referințe
A1		2.447	Sector cadastral:22 Teren neimprejmuit; Imobil despartit de Hc, diferenta de suprafata se regasese la Id-ul 9149

B. Partea II. Proprietari și acte

Inscrieri privitoare la dreptul de proprietate și alte drepturi reale		Referințe
/		
Act Administrativ nr. TDP 580-2198, din 08/04/1994 emis de CJSDPAT DOLJ;		
B1	Intabulare, drept de PROPRIETATE, dobandit prin Constituire, cota actuala 1/1, cota initiala 1/1 1) DILINCA FLORIANA , LIPSA CNP	A1

C. Partea III. SARCINI .

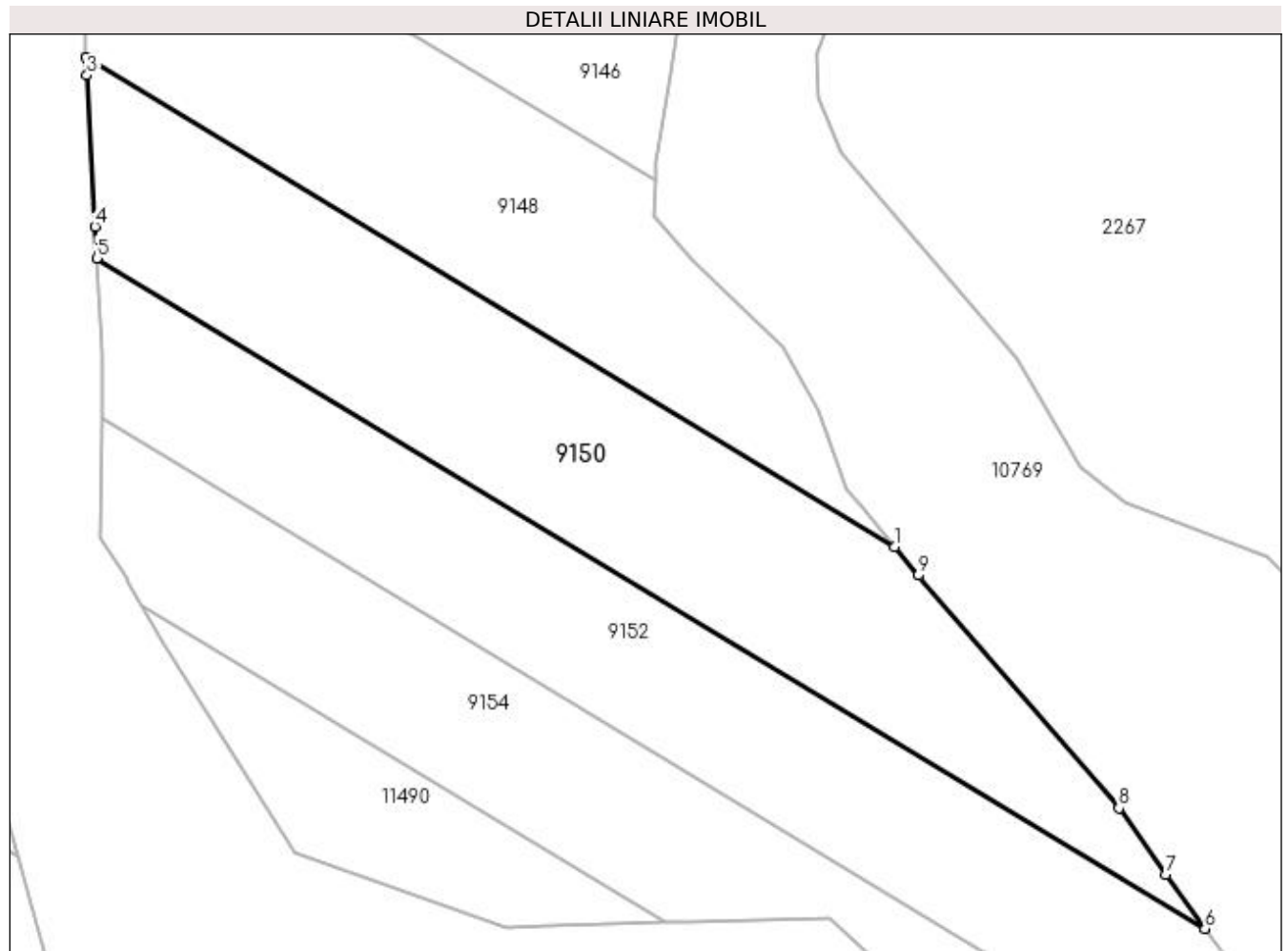
Inscrieri privind dezmembramintele dreptului de proprietate, drepturi reale de garanție și sarcini	Referințe
NU SUNT	

Anexa Nr. 1 La Partea I

Teren

Nr cadastral	Suprafața (mp)*	Observații / Referințe
	2.447	Imobil despartit de Hc, diferenta de suprafata se regaseste la Id-ul 9149

* Suprafața este determinată în planul de proiecție Stereo 70.



Date referitoare la teren

Crt	Categorie folosință	Intra vilan	Suprafața (mp)	Tarla	Parcelă	Nr. topo	Observații / Referințe
1	arabil	NU	2.447	10	187	-	

Lungime Segmente

1) Valorile lungimilor segmentelor sunt obținute din proiecție în plan.

Punct început	X / Y	Punct sfârșit	X / Y	Lungime segment (** (m)
1	433.739,996 301.312,765	2	433.647,776 301.368,508	107.758
2	433.647,776 301.368,508	3	433.647,869 301.366,489	2.021
3	433.647,869 301.366,489	4	433.648,794 301.349,276	17.238
4	433.648,794 301.349,276	5	433.648,989 301.345,649	3.632
5	433.648,989 301.345,649	6	433.775,412 301.269,232	147.724

Punct început	X / Y	Punct sfârșit	X / Y	Lungime segment (** (m)
6	433.775,412 301.269,232	7	433.771,002 301.275,407	7.588
7	433.771,002 301.275,407	8	433.765,61 301.282,955	9.276
8	433.765,61 301.282,955	9	433.742,71 301.309,489	35.049
9	433.742,71 301.309,489	1	433.739,996 301.312,765	4.254

** Lungimile segmentelor sunt determinate în planul de proiecție Stereo 70 și sunt rotunjite la 1 milimetru.

*** Distanța dintre puncte este formată din segmente cumulate ce sunt mai mici decât valoarea 1 milimetru.

**DATE DESPRE IMOBILUL NR. 9151**

Oficiul de Cadastru și Publicitate Imobiliară DOLJ
Biroul de Cadastru și Publicitate Imobiliară Craiova

A. Partea I. Descrierea imobilului

TEREN Extravilan

Adresa: Jud. Dolj, T10, P188

Nr. Crt	Nr cadastral Nr. topografic	Suprafața* (mp)	Observații / Referințe
A1		2.265	Sector cadastral:22 Teren neimprejmuit; Imobil despartit de Hc, diferenta de suprafata se regasese la Id-ul 9152

B. Partea II. Proprietari și acte

Inscrieri privitoare la dreptul de proprietate și alte drepturi reale		Referințe
/		
Act Administrativ nr. TDP 386-2180, din 03/01/1994 emis de CJSDPAT DOLJ;		
B1	Intabulare, drept de PROPRIETATE, dobandit prin Reconstituire, cota actuala 1/1, cota initiala 1/1 1) TRAȘCĂ IOANA , LIPSA CNP	A1

C. Partea III. SARCINI .

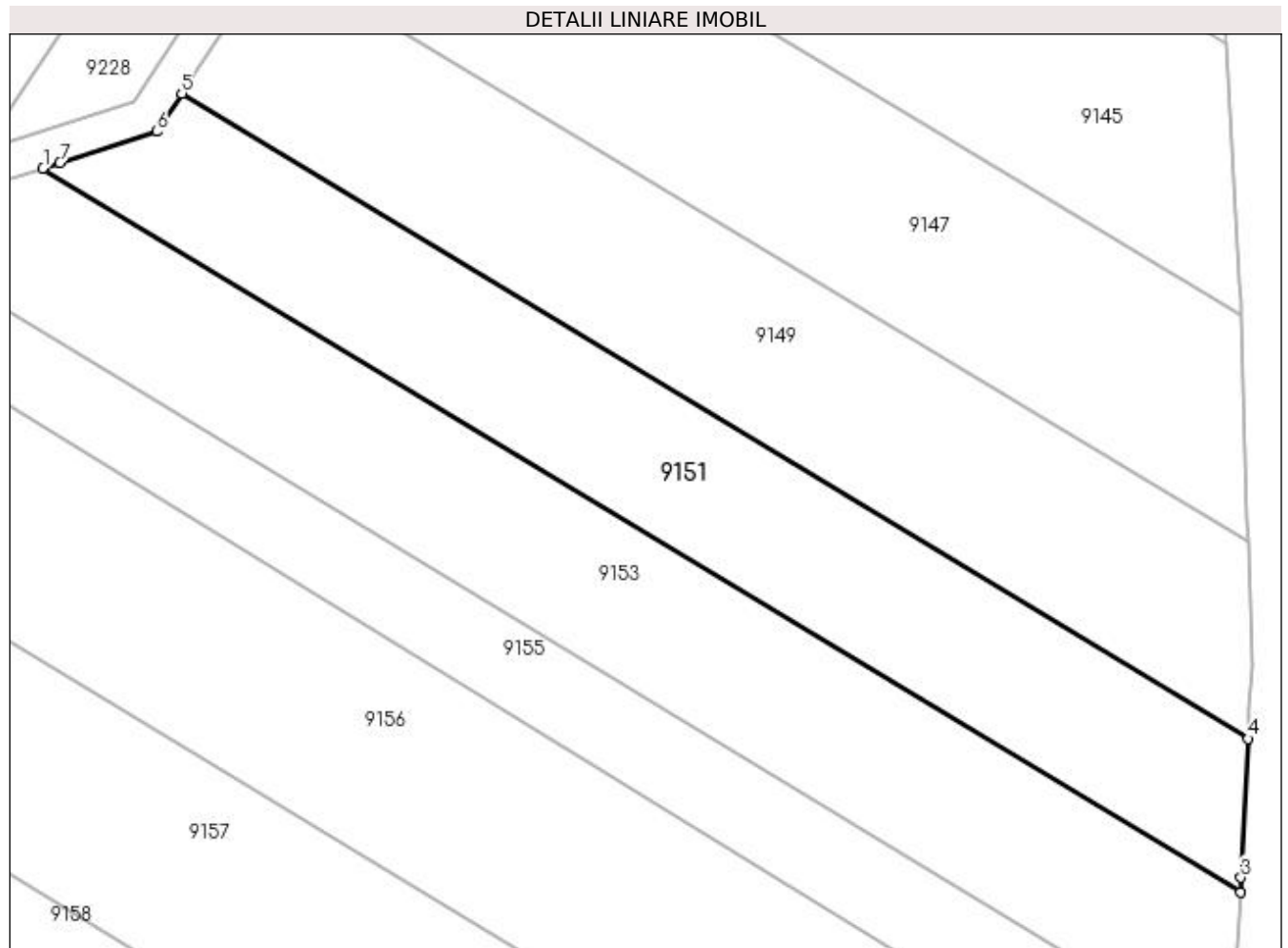
Inscrieri privind dezmembramintele dreptului de proprietate, drepturi reale de garanție și sarcini	Referințe
NU SUNT	

Anexa Nr. 1 La Partea I

Teren

Nr cadastral	Suprafața (mp)*	Observații / Referințe
	2.265	Imobil despartit de Hc, diferenta de suprafata se regaseste la Id-ul 9152

* Suprafața este determinată în planul de proiecție Stereo 70.



Date referitoare la teren

Crt	Categorie folosință	Intra vilan	Suprafața (mp)	Tarla	Parcelă	Nr. topo	Observații / Referințe
1	arabil	NU	2.265	10	188	-	

Lungime Segmente

1) Valorile lungimilor segmentelor sunt obținute din proiecție în plan.

Punct început	X / Y	Punct sfârșit	X / Y	Lungime segment (** (m)
1	433.500,176 301.417,701	2	433.635,348 301.335,995	157.947
2	433.635,348 301.335,995	3	433.635,432 301.337,688	1.695
3	433.635,432 301.337,688	4	433.636,207 301.353,376	15.707
4	433.636,207 301.353,376	5	433.515,836 301.426,135	140.652
5	433.515,836 301.426,135	6	433.513,029 301.421,841	5.13

Punct început	X / Y	Punct sfârșit	X / Y	Lungime segment (** (m)
6	433.513,029 301.421,841	7	433.502,057 301.418,307	11.527
7	433.502,057 301.418,307	1	433.500,176 301.417,701	1.976

** Lungimile segmentelor sunt determinate în planul de proiecție Stereo 70 și sunt rotunjite la 1 milimetru.

*** Distanța dintre puncte este formată din segmente cumulate ce sunt mai mici decât valoarea 1 milimetru.

**DATE DESPRE IMOBILUL NR. 9152**

Oficiul de Cadastru și Publicitate Imobiliară DOLJ
Biroul de Cadastru și Publicitate Imobiliară Craiova

A. Partea I. Descrierea imobilului

TEREN Extravilan

Adresa: Jud. Dolj, T10, P188

Nr. Crt	Nr cadastral Nr. topografic	Suprafața* (mp)	Observații / Referințe
A1		2.335	Sector cadastral:22 Teren neimprejmuit; Imobil despartit de Hc, diferenta de suprafata se regasese la Id-ul 9151

B. Partea II. Proprietari și acte

Inscrieri privitoare la dreptul de proprietate și alte drepturi reale		Referințe
/		
Act Administrativ nr. TDP 386-2180, din 03/01/1994 emis de CJSDPAT DOLJ;		
B1	Intabulare, drept de PROPRIETATE, dobandit prin Reconstituire, cota actuala 1/1, cota initiala 1/1 1) TRAȘCĂ IOANA , LIPSA CNP	A1

C. Partea III. SARCINI .

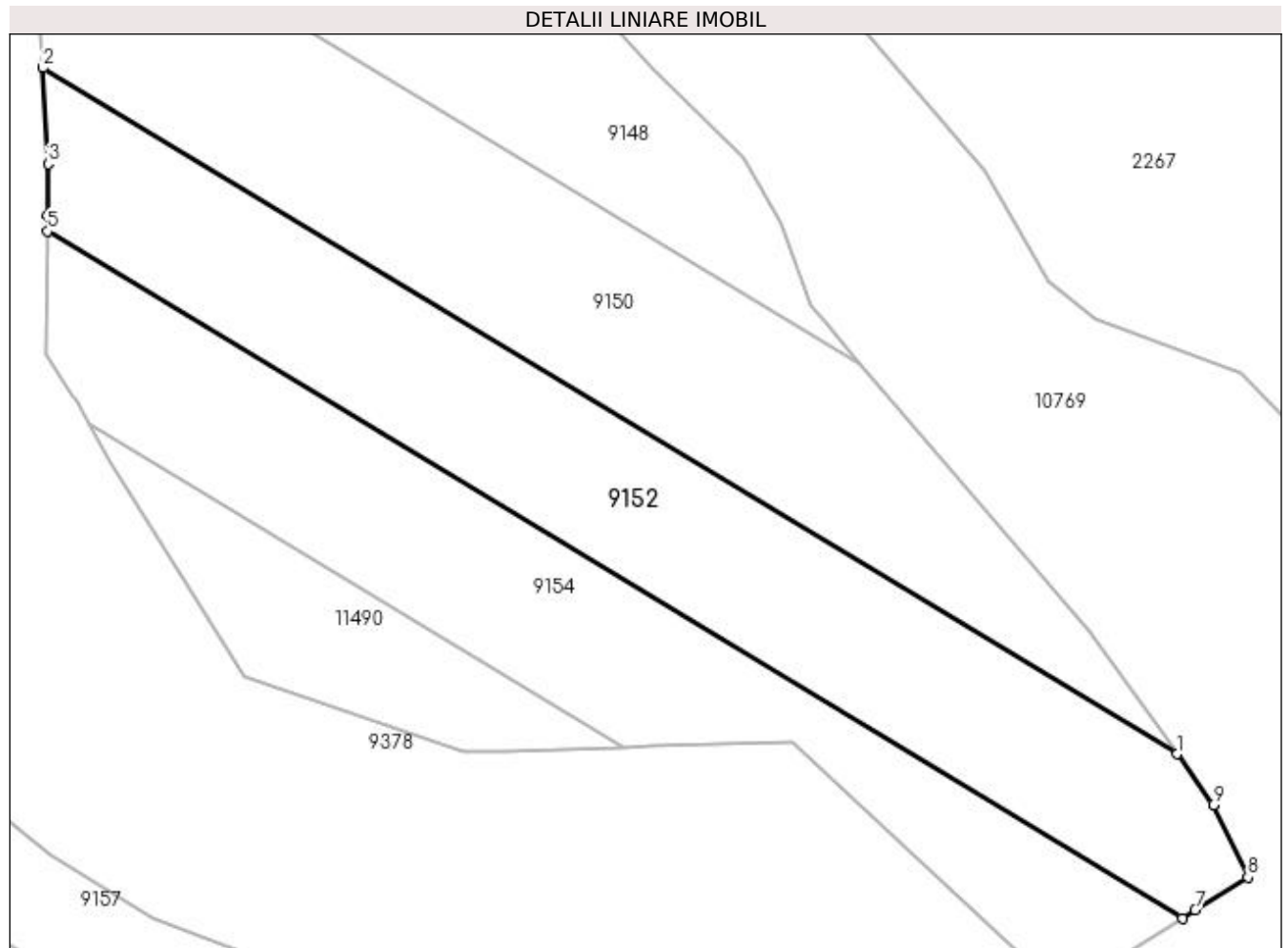
Inscrieri privind dezmembramintele dreptului de proprietate, drepturi reale de garanție și sarcini	Referințe
NU SUNT	

Anexa Nr. 1 La Partea I

Teren

Nr cadastral	Suprafața (mp)*	Observații / Referințe
	2.335	Imobil despartit de Hc, diferenta de suprafata se regaseste la Id-ul 9151

* Suprafața este determinată în planul de proiecție Stereo 70.



Date referitoare la teren

Crt	Categorie folosință	Intravilan	Suprafața (mp)	Tarla	Parcelă	Nr. topo	Observații / Referințe
1	arabil	NU	2.335	10	188	-	

Lungime Segmente

1) Valorile lungimilor segmentelor sunt obținute din proiecție în plan.

Punct început	X / Y	Punct sfârșit	X / Y	Lungime segment (** (m)
1	433.775,412 301.269,232	2	433.648,989 301.345,649	147.724
2	433.648,989 301.345,649	3	433.649,565 301.334,946	10.718
3	433.649,565 301.334,946	4	433.649,521 301.329,172	5.774
4	433.649,521 301.329,172	5	433.649,507 301.327,437	1.735
5	433.649,507 301.327,437	6	433.776,031 301.250,958	147.842

Punct început	X / Y	Punct sfârșit	X / Y	Lungime segment (** (m)
6	433.776,031 301.250,958	7	433.777,452 301.251,843	1.674
7	433.777,452 301.251,843	8	433.783,319 301.255,498	6.912
8	433.783,319 301.255,498	9	433.779,454 301.263,573	8.952
9	433.779,454 301.263,573	1	433.775,412 301.269,232	6.954

** Lungimile segmentelor sunt determinate în planul de proiecție Stereo 70 și sunt rotunjite la 1 milimetru.

*** Distanța dintre puncte este formată din segmente cumulate ce sunt mai mici decât valoarea 1 milimetru.

**DATE DESPRE IMOBILUL NR. 9153**

Oficiul de Cadastru și Publicitate Imobiliară DOLJ
Biroul de Cadastru și Publicitate Imobiliară Craiova

A. Partea I. Descrierea imobilului

TEREN Extravilan

Adresa: Jud. Dolj, T10, P189

Nr. Crt	Nr cadastral Nr. topografic	Suprafața* (mp)	Observații / Referințe
A1		2.631	Sector cadastral:22 Teren neimprejmuit; Imobil despartit de Hc, diferenta de suprafata se regasese la Id-ul 9154

B. Partea II. Proprietari și acte

Inscrieri privitoare la dreptul de proprietate și alte drepturi reale		Referințe
/		
Act Administrativ nr. TDP 604-15093, din 16/09/1994 emis de CJSDPAT DOLJ;		
B1	Intabulare, drept de PROPRIETATE, dobandit prin Reconstituire, cota actuala 1/1, cota initiala 1/1 1) TENEVA VERGICA, LIPSA CNP	A1

C. Partea III. SARCINI .

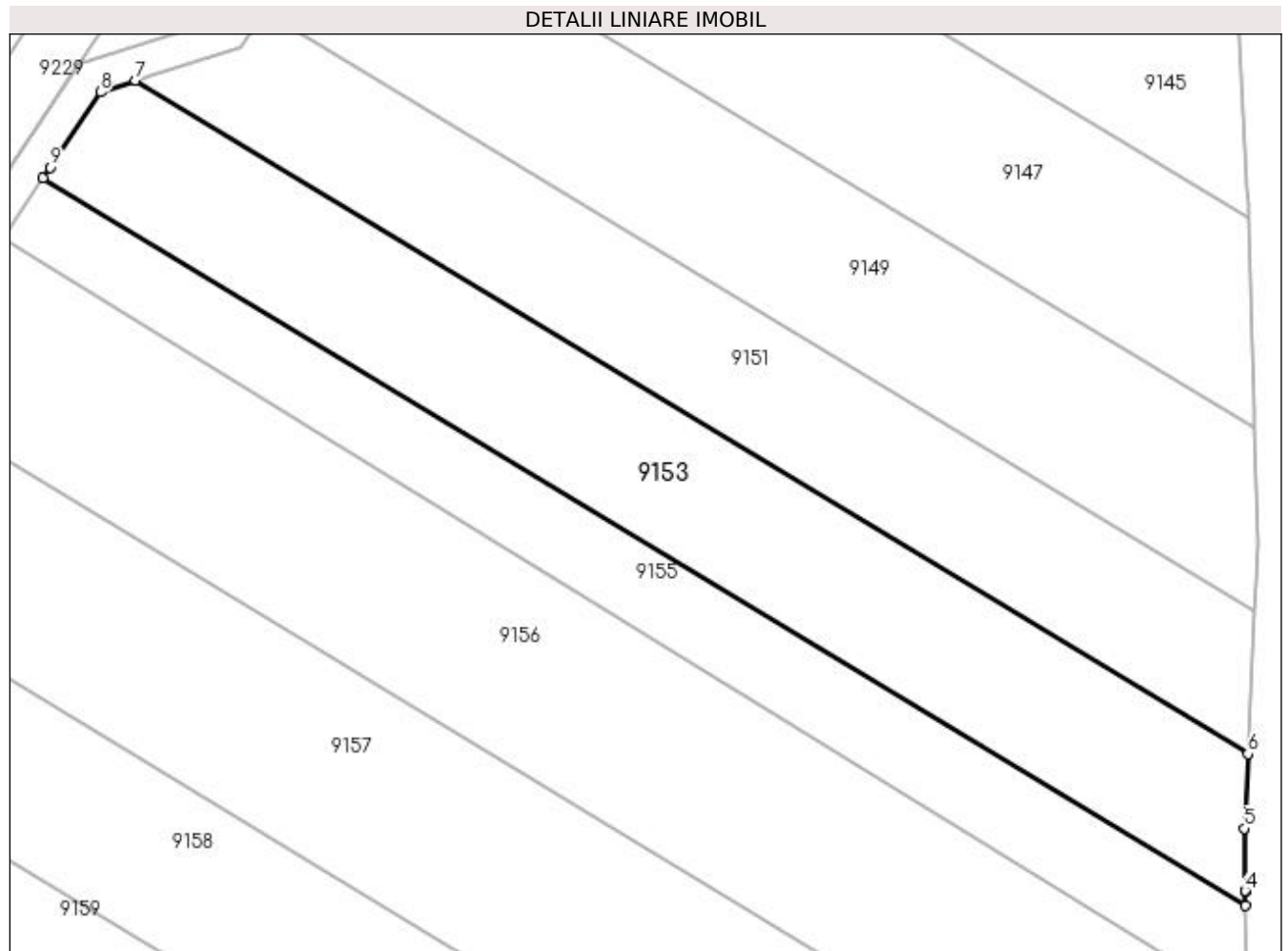
Inscrieri privind dezmembramintele dreptului de proprietate, drepturi reale de garanție și sarcini	Referințe
NU SUNT	

Anexa Nr. 1 La Partea I

Teren

Nr cadastral	Suprafața (mp)*	Observații / Referințe
	2.631	Imobil despartit de Hc, diferenta de suprafata se regaseste la Id-ul 9154

* Suprafața este determinată în planul de proiecție Stereo 70.



Date referitoare la teren

Crt	Categorie folosință	Intra vilan	Suprafața (mp)	Tarla	Parcelă	Nr. topo	Observații / Referințe
1	arabil	NU	2.631	10	189	-	

Lungime Segmente

1) Valorile lungimilor segmentelor sunt obținute din proiecție în plan.

Punct început	X / Y	Punct sfârșit	X / Y	Lungime segment (** (m)
1	433.488,94 301.405,889	2	433.635,051 301.317,571	170.729
2	433.635,051 301.317,571	3	433.635,024 301.319,243	1.672
3	433.635,024 301.319,243	4	433.635,022 301.319,362	0.119
4	433.635,022 301.319,362	5	433.634,899 301.326,91	7.549
5	433.634,899 301.326,91	6	433.635,348 301.335,995	9.096

Punct început	X / Y	Punct sfârșit	X / Y	Lungime segment (** (m)
6	433.635,348 301.335,995	7	433.500,176 301.417,701	157.947
7	433.500,176 301.417,701	8	433.495,907 301.416,327	4.485
8	433.495,907 301.416,327	9	433.489,783 301.407,152	11.031
9	433.489,783 301.407,152	1	433.488,94 301.405,889	1.518

** Lungimile segmentelor sunt determinate în planul de proiecție Stereo 70 și sunt rotunjite la 1 milimetru.

*** Distanța dintre puncte este formată din segmente cumulate ce sunt mai mici decât valoarea 1 milimetru.

**DATE DESPRE IMOBILUL NR. 9154**

Oficiul de Cadastru și Publicitate Imobiliară DOLJ
Biroul de Cadastru și Publicitate Imobiliară Craiova

A. Partea I. Descrierea imobilului

TEREN Extravilan

Adresa: Jud. Dolj, T10, P189

Nr. Crt	Nr cadastral Nr. topografic	Suprafața* (mp)	Observații / Referințe
A1		1.881	Sector cadastral:22 Teren neimprejmuit; Imobil despartit de Hc, diferenta de suprafata se regasese la Id-ul 9153

B. Partea II. Proprietari și acte

Inscrieri privitoare la dreptul de proprietate și alte drepturi reale		Referințe
/		
Act Administrativ nr. TDP 604-15093, din 16/09/1994 emis de CJSDPAT DOLJ;		
B1	Intabulare, drept de PROPRIETATE, dobandit prin Reconstituire, cota actuala 1/1, cota initiala 1/1 1) TENEA VERGICA, LIPSA CNP	A1

C. Partea III. SARCINI .

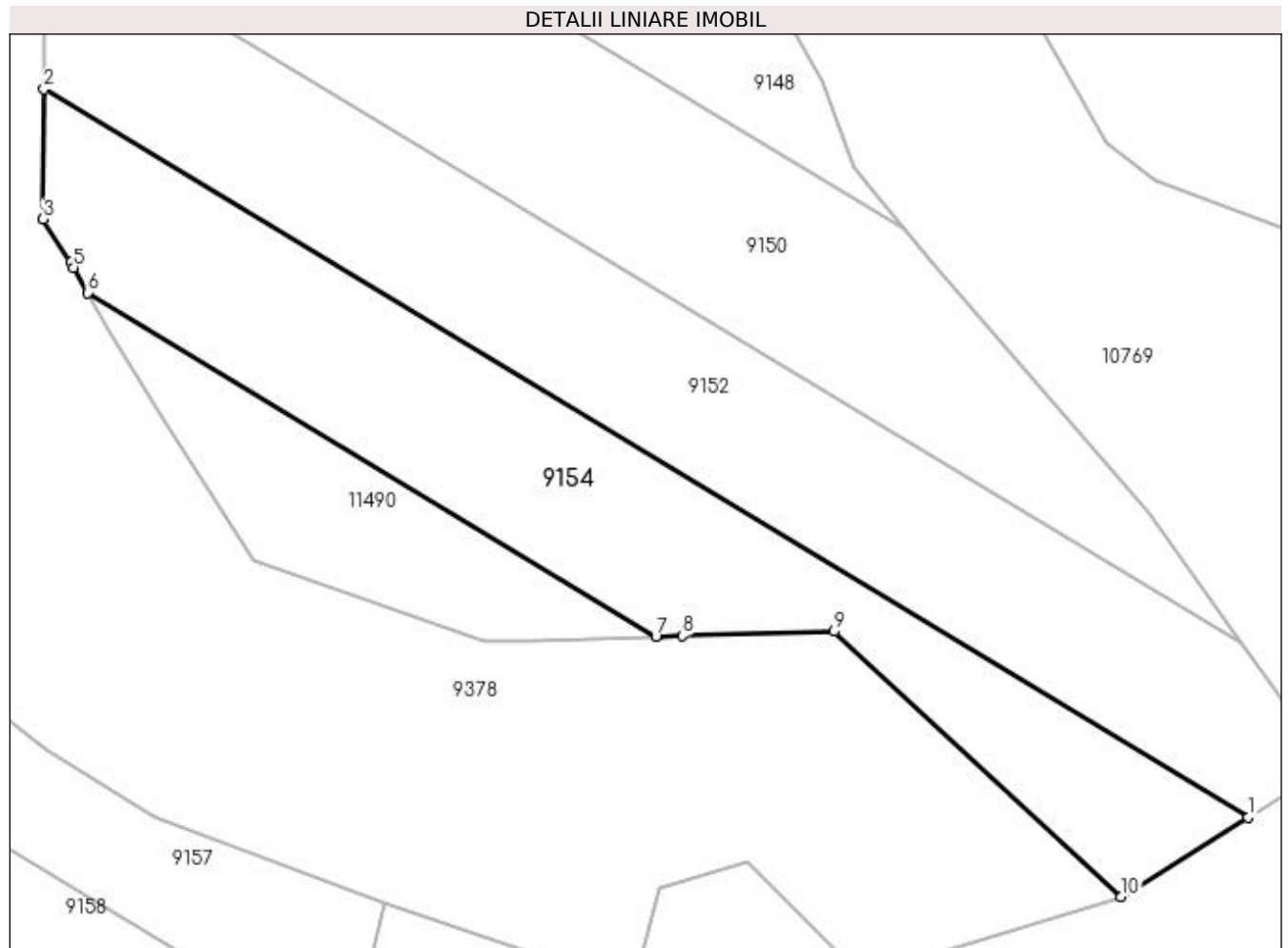
Inscrieri privind dezmembramintele dreptului de proprietate, drepturi reale de garanție și sarcini	Referințe
NU SUNT	

Anexa Nr. 1 La Partea I

Teren

Nr cadastral	Suprafața (mp)*	Observații / Referințe
	1.881	Imobil despartit de Hc, diferenta de suprafata se regaseste la Id-ul 9153

* Suprafața este determinată în planul de proiecție Stereo 70.



Date referitoare la teren

Crt	Categorie folosință	Intra vilan	Suprafața (mp)	Tarla	Parcelă	Nr. topo	Observații / Referințe
1	arabil	NU	1.881	10	189	-	

Lungime Segmente

1) Valorile lungimilor segmentelor sunt obținute din proiecție în plan.

Punct început	X / Y	Punct sfârșit	X / Y	Lungime segment (** (m)
1	433.776,031 301.250,958	2	433.649,507 301.327,437	147.842
2	433.649,507 301.327,437	3	433.649,402 301.313,798	13.639
3	433.649,402 301.313,798	4	433.652,331 301.309,244	5.415
4	433.652,331 301.309,244	5	433.652,618 301.308,726	0.592
5	433.652,618 301.308,726	6	433.654,101 301.306,056	3.054

Punct început	X / Y	Punct sfârșit	X / Y	Lungime segment (** (m)
6	433.654,101 301.306,056	7	433.713,808 301.269,966	69.767
7	433.713,808 301.269,966	8	433.716,61 301.270,045	2.803
8	433.716,61 301.270,045	9	433.732,557 301.270,495	15.953
9	433.732,557 301.270,495	10	433.762,668 301.242,634	41.023
10	433.762,668 301.242,634	1	433.776,031 301.250,958	15.744

** Lungimile segmentelor sunt determinate în planul de proiecție Stereo 70 și sunt rotunjite la 1 milimetru.

*** Distanța dintre puncte este formată din segmente cumulate ce sunt mai mici decât valoarea 1 milimetru.

**DATE DESPRE IMOBILUL NR. 9155**

Oficiul de Cadastru și Publicitate Imobiliară DOLJ
Biroul de Cadastru și Publicitate Imobiliară Craiova

A. Partea I. Descrierea imobilului

TEREN Extravilan

Adresa: Jud. Dolj, T10, P190

Nr. Crt	Nr cadastral Nr. topografic	Suprafața* (mp)	Observații / Referințe
A1		1.658	Sector cadastral:22 Teren neimprejmuit;

B. Partea II. Proprietari și acte

Inscrieri privitoare la dreptul de proprietate și alte drepturi reale	Referințe
/	
Act Administrativ nr. TDP 911-59538, din 17/02/1995 emis de CJSDPAT DOLJ;	
B1	A1
Intabulare, drept de PROPRIETATE, dobândit prin Reconstituire, cota actuala 1/1, cota initiala 1/1 1) IORDACHE NICOLAE, LIPSA CNP	

C. Partea III. SARCINI .


Inscrieri privind dezmembramintele dreptului de proprietate, drepturi reale de garanție și sarcini	Referințe
NU SUNT	

Anexa Nr. 1 La Partea I

Teren

Nr cadastral	Suprafața (mp)*	Observații / Referințe
	1.658	

* Suprafața este determinată în planul de proiecție Stereo 70.



Date referitoare la teren

Crt	Categorie folosință	Intra vilan	Suprafața (mp)	Tarla	Parcelă	Nr. topo	Observații / Referințe
1	arabil	NU	1.658	10	190	-	

Lungime Segmente

1) Valorile lungimilor segmentelor sunt obținute din proiecție în plan.

Punct început	X / Y	Punct sfârșit	X / Y	Lungime segment (** (m)
1	433.483,998 301.398,484	2	433.635,246 301.305,567	177.509
2	433.635,246 301.305,567	3	433.635,051 301.317,571	12.006
3	433.635,051 301.317,571	4	433.488,94 301.405,889	170.729
4	433.488,94 301.405,889	1	433.483,998 301.398,484	8.903

**** Lungimile segmentelor sunt determinate în planul de proiecție Stereo 70 și sunt rotunjite la 1 milimetru.**

***** Distanța dintre puncte este formată din segmente cumulate ce sunt mai mici decât valoarea 1 milimetru.**

**DATE DESPRE IMOBILUL NR. 9156**

Oficiul de Cadastru și Publicitate Imobiliară DOLJ
Biroul de Cadastru și Publicitate Imobiliară Craiova

A. Partea I. Descrierea imobilului

TEREN Extravilan

Adresa: Jud. Dolj, T10, P191

Nr. Crt	Nr cadastral Nr. topografic	Suprafața* (mp)	Observații / Referințe
A1		4.045	Sector cadastral:22 Teren neimprejmuit; Imobil despartit de Hc, diferenta de suprafata se regasese la Id-ul 11490

B. Partea II. Proprietari și acte

Inscrieri privitoare la dreptul de proprietate și alte drepturi reale		Referințe
/		
Act Administrativ nr. TDP 814 15011, din 30/01/1995 emis de CJSDPAT DOLJ;		
B1	Intabulare, drept de PROPRIETATE, dobandit prin Reconstituire, cota actuala 1/1, cota initiala 1/1 1) PĂTRUT ION, LIPSA CNP	A1

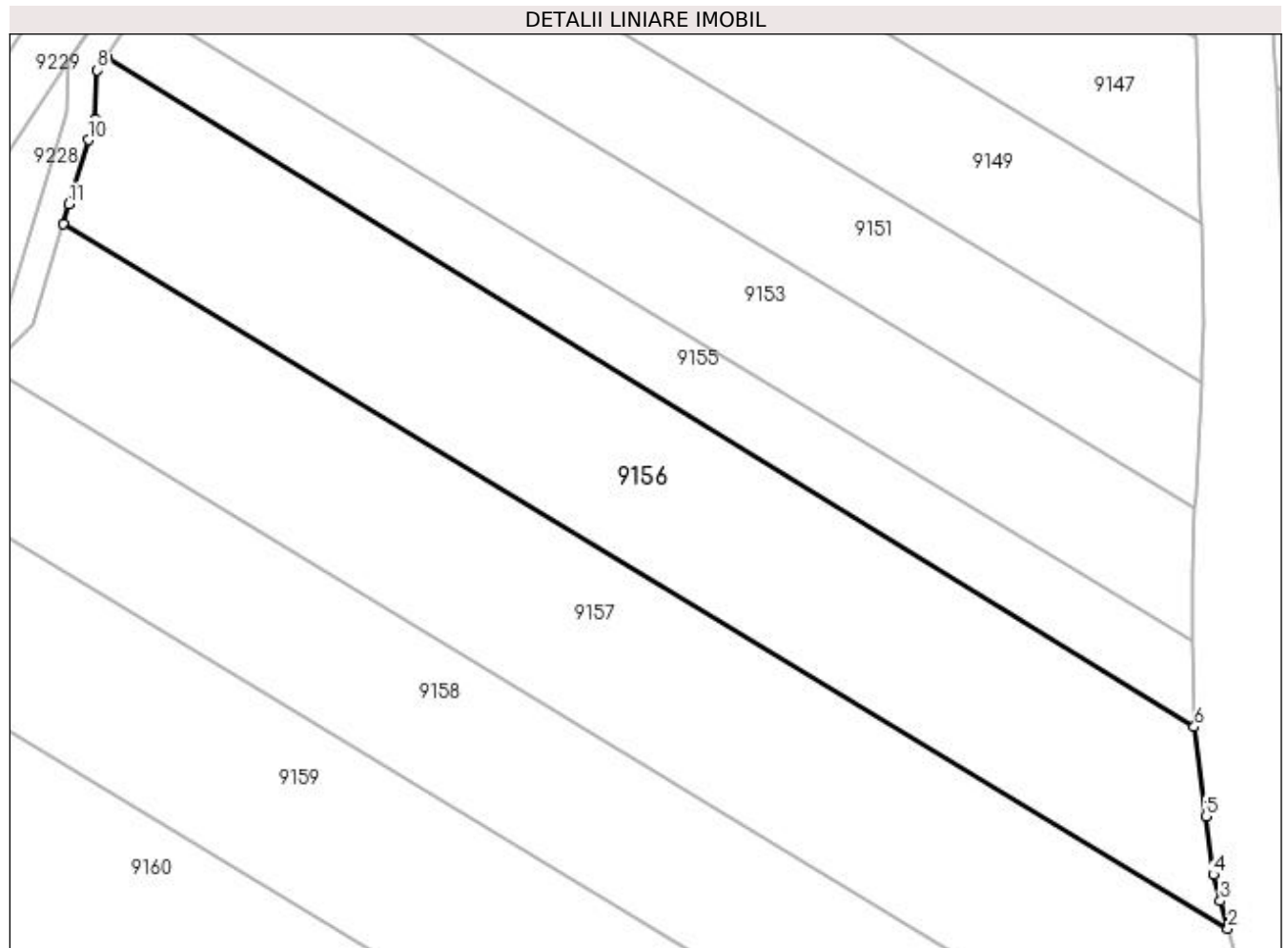
C. Partea III. SARCINI .

Inscrieri privind dezmembramintele dreptului de proprietate, drepturi reale de garanție și sarcini	Referințe
NU SUNT	

Anexa Nr. 1 La Partea I**Teren**

Nr cadastral	Suprafața (mp)*	Observații / Referințe
	4.045	Imobil despartit de Hc, diferenta de suprafata se regaseste la Id-ul 11490

* Suprafața este determinată în planul de proiecție Stereo 70.

**Date referitoare la teren**

Crt	Categorie folosință	Intra vilan	Suprafața (mp)	Tarla	Parcelă	Nr. topo	Observații / Referințe
1	arabil	NU	4.045	10	191	-	

Lungime Segmente

1) Valorile lungimilor segmentelor sunt obținute din proiecție în plan.

Punct început	X / Y	Punct sfârșit	X / Y	Lungime segment (** (m)
1	433.478,008 301.375,429	2	433.639,922 301.277,559	189.195
2	433.639,922 301.277,559	3	433.638,867 301.281,389	3.973
3	433.638,867 301.281,389	4	433.637,864 301.285,031	3.778
4	433.637,864 301.285,031	5	433.636,829 301.293,15	8.185
5	433.636,829 301.293,15	6	433.635,246 301.305,567	12.517

Punct început	X / Y	Punct sfârșit	X / Y	Lungime segment (** (m)
6	433.635,246 301.305,567	7	433.483,998 301.398,484	177.509
7	433.483,998 301.398,484	8	433.482,805 301.396,696	2.149
8	433.482,805 301.396,696	9	433.482,429 301.390,005	6.702
9	433.482,429 301.390,005	10	433.481,525 301.387,025	3.114
10	433.481,525 301.387,025	11	433.478,826 301.378,127	9.298
11	433.478,826 301.378,127	1	433.478,008 301.375,429	2.819

** Lungimile segmentelor sunt determinate în planul de proiecție Stereo 70 și sunt rotunjite la 1 milimetru.

*** Distanța dintre puncte este formată din segmente cumulate ce sunt mai mici decât valoarea 1 milimetru.

**DATE DESPRE IMOBILUL NR. 9157**

Oficiul de Cadastru și Publicitate Imobiliară DOLJ
Biroul de Cadastru și Publicitate Imobiliară Craiova

A. Partea I. Descrierea imobilului

TEREN Extravilan

Adresa: Jud. Dolj, T10, P192

Nr. Crt	Nr cadastral Nr. topografic	Suprafața* (mp)	Observații / Referințe
A1		5.000	Sector cadastral:22 Teren neimprejmuit;

B. Partea II. Proprietari și acte

Inscrieri privitoare la dreptul de proprietate și alte drepturi reale	Referințe
/	
Act Administrativ nr. TDP 1221-2179, din 26/11/1998 emis de CJSDPAT DOLJ (Defunct conform certificat de deces seria DR, nr. 209070, eliberat de Primaria Comunei Teslui la data de 14.09.2002);	
B1	A1
Intabulare, drept de PROPRIETATE, dobandit prin Reconstituire, cota actuala 1/1, cota initiala 1/1	
1) IORDACHE MANDA DEFUNCT:Da	

C. Partea III. SARCINI .

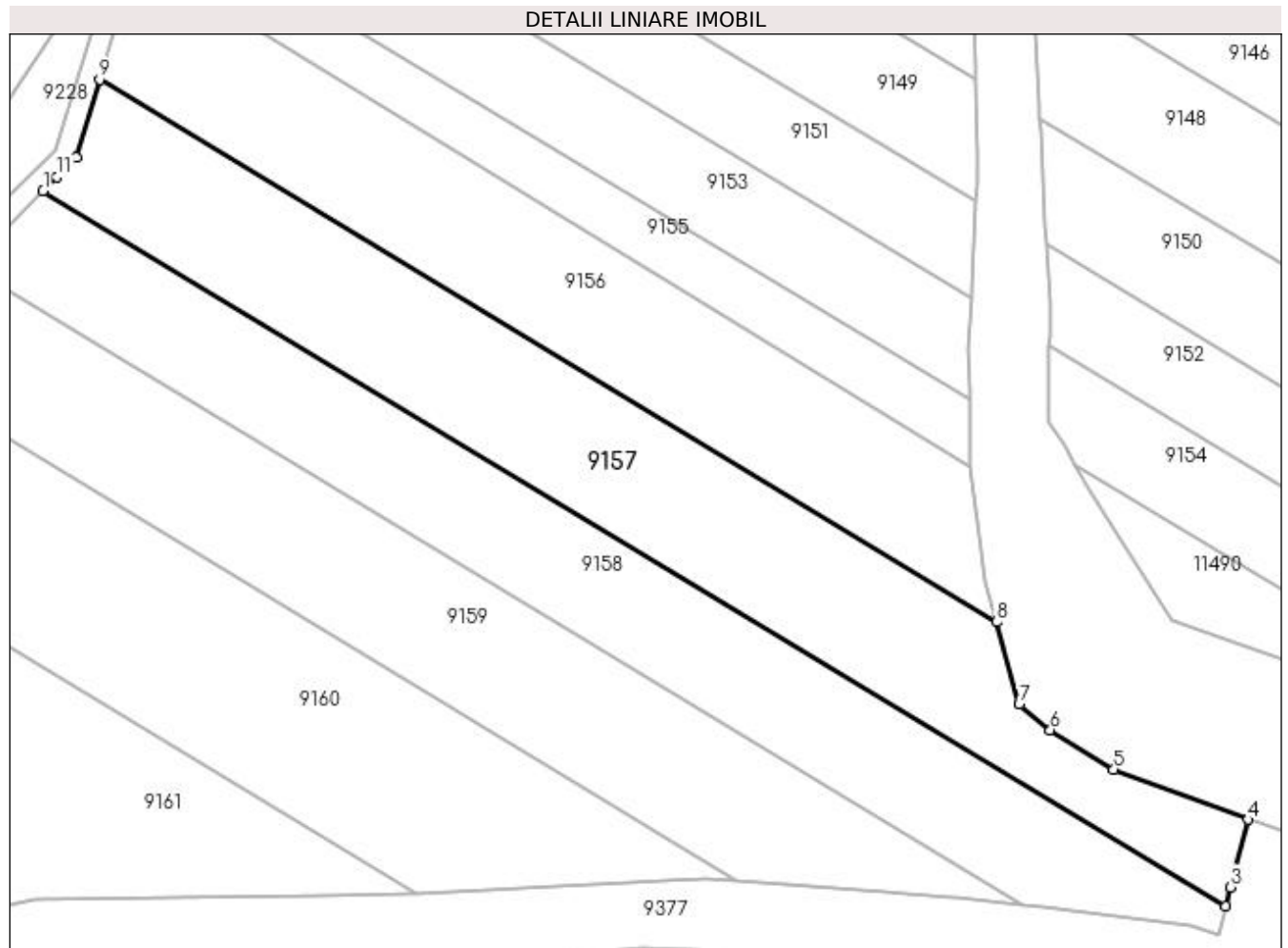
Inscrieri privind dezmembramintele dreptului de proprietate, drepturi reale de garanție și sarcini	Referințe
NU SUNT	

Anexa Nr. 1 La Partea I

Teren

Nr cadastral	Suprafața (mp)*	Observații / Referințe
	5.000	

* Suprafața este determinată în planul de proiecție Stereo 70.



Date referitoare la teren

Crt	Categorie folosință	Intra vilan	Suprafața (mp)	Tarla	Parcelă	Nr. topo	Observații / Referințe
1	arabil	NU	5.000	10	192	-	

Lungime Segmente

1) Valorile lungimilor segmentelor sunt obținute din proiecție în plan.

Punct început	X / Y	Punct sfârșit	X / Y	Lungime segment (** (m)
1	433.467,763 301.355,325	2	433.681,332 301.226,232	249.553
2	433.681,332 301.226,232	3	433.682,227 301.229,714	3.595
3	433.682,227 301.229,714	4	433.685,356 301.241,885	12.567
4	433.685,356 301.241,885	5	433.661,123 301.250,979	25.883
5	433.661,123 301.250,979	6	433.649,684 301.258,082	13.465

Punct început	X / Y	Punct sfârşit	X / Y	Lungime segment (** (m)
6	433.649,684 301.258,082	7	433.644,011 301.262,712	7.323
7	433.644,011 301.262,712	8	433.639,922 301.277,559	15.4
8	433.639,922 301.277,559	9	433.478,008 301.375,429	189.195
9	433.478,008 301.375,429	10	433.473,732 301.361,329	14.734
10	433.473,732 301.361,329	11	433.470,261 301.357,838	4.923
11	433.470,261 301.357,838	1	433.467,763 301.355,325	3.543

** Lungimile segmentelor sunt determinate în planul de proiecție Stereo 70 și sunt rotunjite la 1 milimetru.

*** Distanța dintre puncte este formată din segmente cumulate ce sunt mai mici decât valoarea 1 milimetru.

**DATE DESPRE IMOBILUL NR. 9158**

Oficiul de Cadastru și Publicitate Imobiliară DOLJ
Biroul de Cadastru și Publicitate Imobiliară Craiova

A. Partea I. Descrierea imobilului

TEREN Extravilan

Adresa: Jud. Dolj, T10, P193

Nr. Crt	Nr cadastral Nr. topografic	Suprafața* (mp)	Observații / Referințe
A1	32196	4.500	Sector cadastral:22 Teren neimprejmuit;

B. Partea II. Proprietari și acte

Inscrieri privitoare la dreptul de proprietate și alte drepturi reale		Referințe
69251 / 23/03/2018		
Act Notarial nr. contract de vanzare nr. 928 emis de NP Claudiu-Virgil Faurar, din 13/03/2018 emis de Faurar Virgil Claudiu;		
B1	Intabulare, drept de PROPRIETATE, dobandit prin Conventie, cota actuala 1/1, cota initiala 1/1 1) DUMITRU SILVIU FLORIAN 2) DUMITRU VALERICA	A1

C. Partea III. SARCINI .

Inscrieri privind dezmembramintele dreptului de proprietate, drepturi reale de garanție și sarcini	Referințe
NU SUNT	

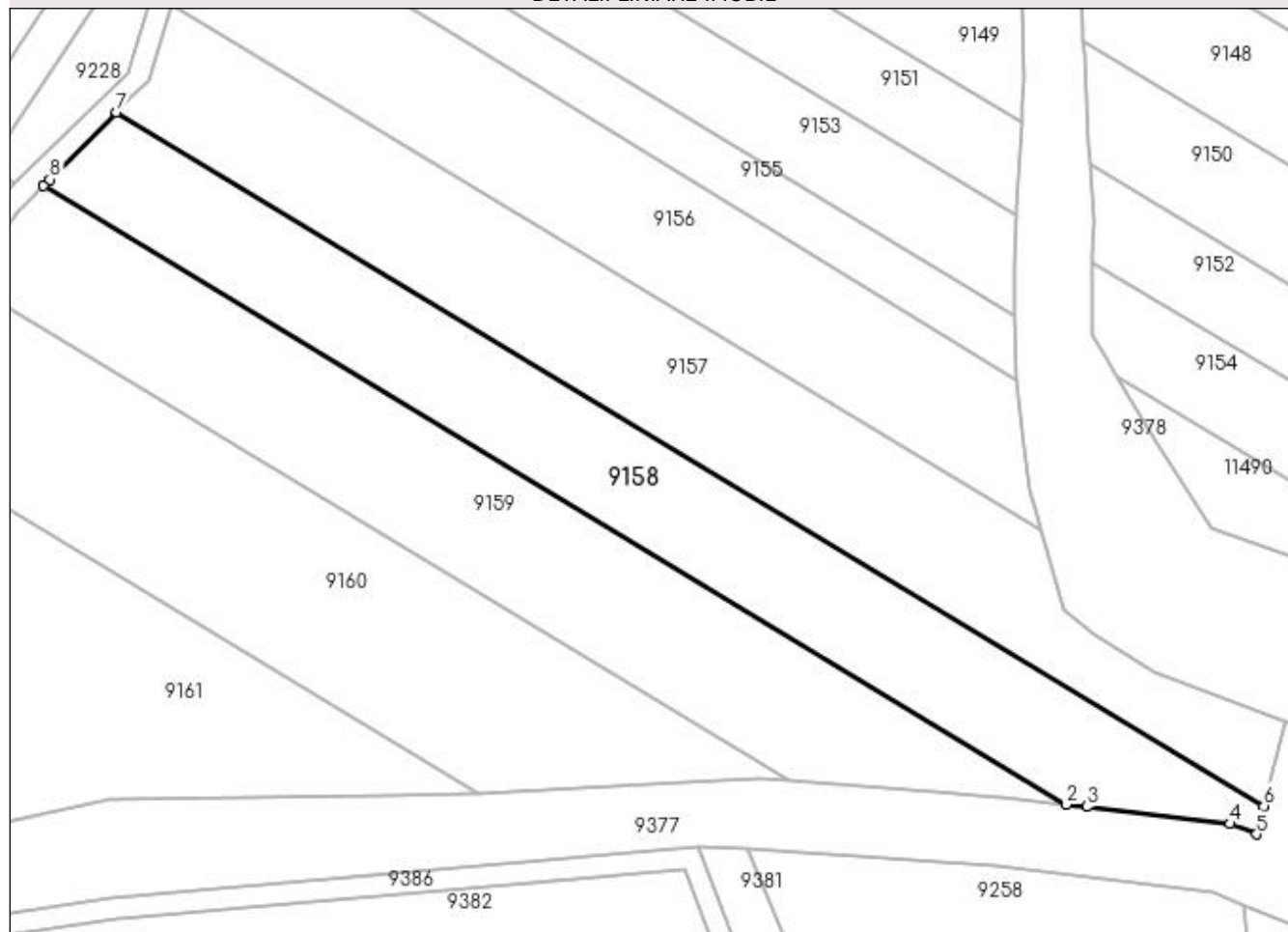
Anexa Nr. 1 La Partea I

Teren

Nr cadastral	Suprafața (mp)*	Observații / Referințe
32196	4.500	

* Suprafața este determinată în planul de proiecție Stereo 70.

DETALII LINIARE IMOBIL



Date referitoare la teren

Crt	Categorie folosință	Intravilan	Suprafața (mp)	Tarla	Parcelă	Nr. topo	Observații / Referințe
1	arabil	NU	4.500	10	193	-	

Lungime Segmente

1) Valorile lungimilor segmentelor sunt obținute din proiecție în plan.

Punct început	X / Y	Punct sfârșit	X / Y	Lungime segment (** (m)
1	433.454,16 301.341,643	2	433.644,564 301.226,551	222.486
2	433.644,564 301.226,551	3	433.648,379 301.226,102	3.841
3	433.648,379 301.226,102	4	433.675,103 301.222,954	26.909
4	433.675,103 301.222,954	5	433.679,983 301.220,98	5.264
5	433.679,983 301.220,98	6	433.681,332 301.226,232	5.422

Punct început	X / Y	Punct sfârșit	X / Y	Lungime segment (** (m)
6	433.681,332 301.226,232	7	433.467,763 301.355,325	249.553
7	433.467,763 301.355,325	8	433.455,312 301.342,802	17.659
8	433.455,312 301.342,802	1	433.454,16 301.341,643	1.634

** Lungimile segmentelor sunt determinate în planul de proiecție Stereo 70 și sunt rotunjite la 1 milimetru.

*** Distanța dintre puncte este formată din segmente cumulate ce sunt mai mici decât valoarea 1 milimetru.

**DATE DESPRE IMOBILUL NR. 9159**

Oficiul de Cadastru și Publicitate Imobiliară DOLJ
Biroul de Cadastru și Publicitate Imobiliară Craiova

A. Partea I. Descrierea imobilului

TEREN Extravilan

Adresa: Jud. Dolj, T10, P194

Nr. Crt	Nr cadastral Nr. topografic	Suprafața* (mp)	Observații / Referințe
A1		4.600	Sector cadastral:22 Teren neimprejmuit;

B. Partea II. Proprietari și acte

Inscrieri privitoare la dreptul de proprietate și alte drepturi reale	Referințe
/	
Act Administrativ nr. TDP 613-15093, din 11/05/1994 emis de CJSDPAT DOLJ;	
B1	A1
Intabulare, drept de PROPRIETATE, dobandit prin Reconstituire, cota actuala 1/1, cota initiala 1/1 1) CÎRSTEA ANICA, LIPSA CNP	

C. Partea III. SARCINI .

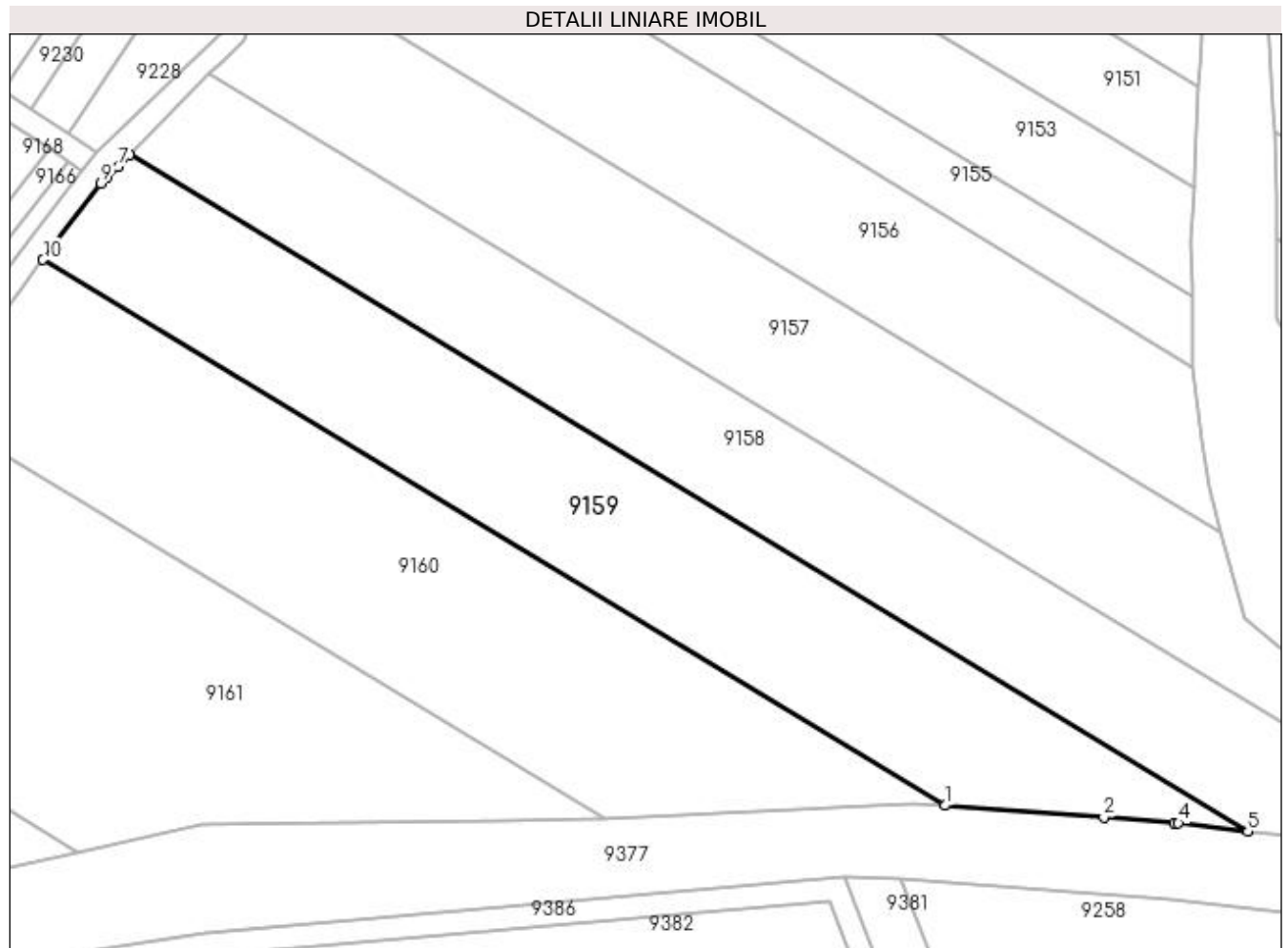
Inscrieri privind dezmembramintele dreptului de proprietate, drepturi reale de garanție și sarcini	Referințe
NU SUNT	

Anexa Nr. 1 La Partea I

Teren

Nr cadastral	Suprafața (mp)*	Observații / Referințe
	4.600	

* Suprafața este determinată în planul de proiecție Stereo 70.



Date referitoare la teren

Crt	Categorie folosință	Intravilan	Suprafața (mp)	Tarla	Parcelă	Nr. topo	Observații / Referințe
1	arabil	NU	4.600	10	194	-	

Lungime Segmente

1) Valorile lungimilor segmentelor sunt obținute din proiecție în plan.

Punct început	X / Y	Punct sfârșit	X / Y	Lungime segment (** (m)
1	433.593,032 301.230,943	2	433.620,053 301.228,903	27.098
2	433.620,053 301.228,903	3	433.631,988 301.228,002	11.969
3	433.631,988 301.228,002	4	433.632,713 301.227,947	0.727
4	433.632,713 301.227,947	5	433.644,564 301.226,551	11.933
5	433.644,564 301.226,551	6	433.454,16 301.341,643	222.486

Punct început	X / Y	Punct sfârșit	X / Y	Lungime segment (** (m)
6	433.454,16 301.341,643	7	433.452,181 301.339,653	2.807
7	433.452,181 301.339,653	8	433.450,34 301.337,8	2.612
8	433.450,34 301.337,8	9	433.449,304 301.336,759	1.469
9	433.449,304 301.336,759	10	433.439,406 301.323,803	16.304
10	433.439,406 301.323,803	1	433.593,032 301.230,943	179.51

** Lungimile segmentelor sunt determinate în planul de proiecție Stereo 70 și sunt rotunjite la 1 milimetru.

*** Distanța dintre puncte este formată din segmente cumulate ce sunt mai mici decât valoarea 1 milimetru.

**DATE DESPRE IMOBILUL NR. 9160**

Oficiul de Cadastru și Publicitate Imobiliară DOLJ
Biroul de Cadastru și Publicitate Imobiliară Craiova

A. Partea I. Descrierea imobilului

TEREN Extravilan

Adresa: Jud. Dolj, T10, P195

Nr. Crt	Nr cadastral Nr. topografic	Suprafața* (mp)	Observații / Referințe
A1		5.000	Sector cadastral:22 Teren neimprejmuit;

B. Partea II. Proprietari și acte

Inscrieri privitoare la dreptul de proprietate și alte drepturi reale	Referințe
/	
Act Administrativ nr. TDP 1011-48563, din 20/09/1997 emis de CJSDPAT DOLJ;	
B1	A1
Intabulare, drept de PROPRIETATE, dobândit prin Reconstituire, cota actuala 1/1, cota initiala 1/1 1) CIRSTEA NICOLAE, LIPSA CNP	

C. Partea III. SARCINI .

Inscrieri privind dezmembramintele dreptului de proprietate, drepturi reale de garanție și sarcini	Referințe
NU SUNT	

Anexa Nr. 1 La Partea I

Teren

Nr cadastral	Suprafața (mp)*	Observații / Referințe
	5.000	

* Suprafața este determinată în planul de proiecție Stereo 70.



Date referitoare la teren

Crt	Categorie folosință	Intravilan	Suprafața (mp)	Tarla	Parcelă	Nr. topo	Observații / Referințe
1	arabil	NU	5.000	10	195	-	

Lungime Segmente

1) Valorile lungimilor segmentelor sunt obținute din proiecție în plan.

Punct început	X / Y	Punct sfârșit	X / Y	Lungime segment (** (m)
1	433.593,032 301.230,943	2	433.439,406 301.323,803	179.51
2	433.439,406 301.323,803	3	433.435,391 301.318,547	6.614
3	433.435,391 301.318,547	4	433.419,893 301.298,261	25.529
4	433.419,893 301.298,261	5	433.535,072 301.228,64	134.586
5	433.535,072 301.228,64	6	433.580,266 301.230,977	45.254

Punct început	X / Y	Punct sfârșit	X / Y	Lungime segment (** (m)
6	433.580,266 301.230,977	7	433.587,573 301.231,355	7.317
7	433.587,573 301.231,355	1	433.593,032 301.230,943	5.475

** Lungimile segmentelor sunt determinate în planul de proiecție Stereo 70 și sunt rotunjite la 1 milimetru.

*** Distanța dintre puncte este formată din segmente cumulate ce sunt mai mici decât valoarea 1 milimetru.

**DATE DESPRE IMOBILUL NR. 9161**

Oficiul de Cadastru și Publicitate Imobiliară DOLJ
Biroul de Cadastru și Publicitate Imobiliară Craiova

A. Partea I. Descrierea imobilului

TEREN Extravilan

Adresa: Jud. Dolj, T10, P196

Nr. Crt	Nr cadastral Nr. topografic	Suprafața* (mp)	Observații / Referințe
A1		5.000	Sector cadastral:22 Teren neimprejmuit;

B. Partea II. Proprietari și acte

Inscrieri privitoare la dreptul de proprietate și alte drepturi reale	Referințe
/	
Act Administrativ nr. TDP 1569, din 05/02/2004 emis de CJSDPAT DOLJ;	
B1	A1
Intabulare, drept de PROPRIETATE, dobândit prin Reconstituire, cota actuala 1/1, cota initiala 1/1 1) CÎRSTEA IOANA, LIPSA CNP	

C. Partea III. SARCINI .

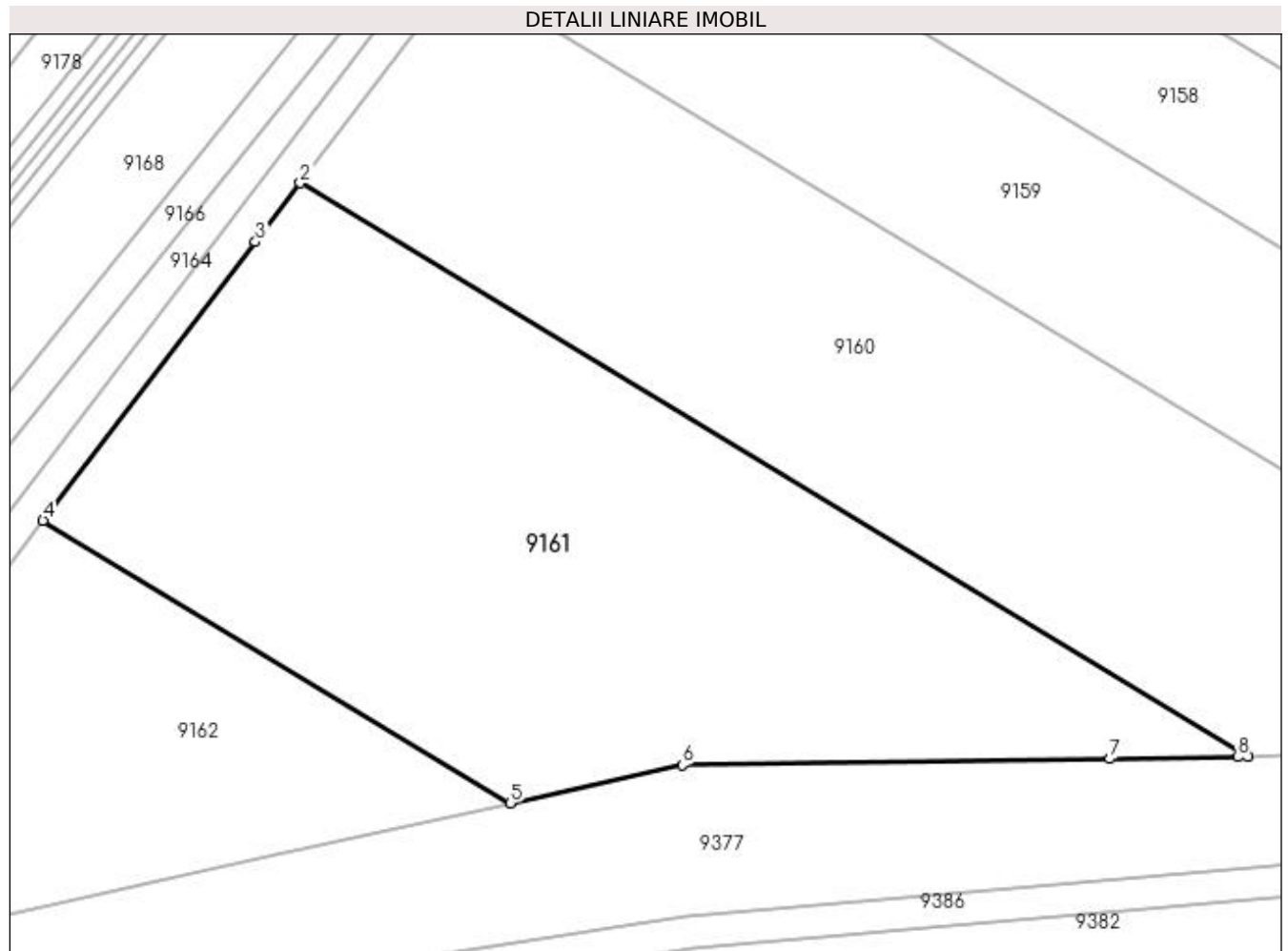
Inscrieri privind dezmembramintele dreptului de proprietate, drepturi reale de garanție și sarcini	Referințe
NU SUNT	

Anexa Nr. 1 La Partea I

Teren

Nr cadastral	Suprafața (mp)*	Observații / Referințe
	5.000	

* Suprafața este determinată în planul de proiecție Stereo 70.



Date referitoare la teren

Crt	Categorie folosință	Intravilan	Suprafața (mp)	Tarla	Parcelă	Nr. topo	Observații / Referințe
1	arabil	NU	5.000	10	196	-	

Lungime Segmente

1) Valorile lungimilor segmentelor sunt obținute din proiecție în plan.

Punct început	X / Y	Punct sfârșit	X / Y	Lungime segment (** (m)
1	433.535,072 301.228,64	2	433.419,893 301.298,261	134.586
2	433.419,893 301.298,261	3	433.414,435 301.291,115	8.992
3	433.414,435 301.291,115	4	433.388,617 301.257,321	42.528
4	433.388,617 301.257,321	5	433.445,431 301.222,98	66.386
5	433.445,431 301.222,98	6	433.466,341 301.227,601	21.415

Punct început	X / Y	Punct sfârșit	X / Y	Lungime segment (** (m)
6	433.466,341 301.227,601	7	433.518,27 301.228,351	51.934
7	433.518,27 301.228,351	8	433.533,852 301.228,577	15.584
8	433.533,852 301.228,577	1	433.535,072 301.228,64	1.222

** Lungimile segmentelor sunt determinate în planul de proiecție Stereo 70 și sunt rotunjite la 1 milimetru.

*** Distanța dintre puncte este formată din segmente cumulate ce sunt mai mici decât valoarea 1 milimetru.

**DATE DESPRE IMOBILUL NR. 9162**

Oficiul de Cadastru și Publicitate Imobiliară DOLJ
 Biroul de Cadastru și Publicitate Imobiliară Craiova

A. Partea I. Descrierea imobilului

TEREN Extravilan

Adresa: Jud. Dolj, T10, P196/1

Nr. Crt	Nr cadastral Nr. topografic	Suprafața* (mp)	Observații / Referințe
A1		2.334	Sector cadastral:22 Teren neimprejmuit;

B. Partea II. Proprietari și acte

Inscrieri privitoare la dreptul de proprietate și alte drepturi reale	Referințe
/	
Act Normativ nr. Legea 7, din 13/03/1996 emis de PARLAMENTUL ROMÂNIEI (art. 13 alin. 14);	
B1	A1
Intabulare, drept de PROPRIETATE, dobandit prin Lege, cota actuala 1/1, cota initiala 1/1	
1) COMUNA TESLUI-Rezerva comisiei locale de fond funciar, CIF:4553330	

C. Partea III. SARCINI .

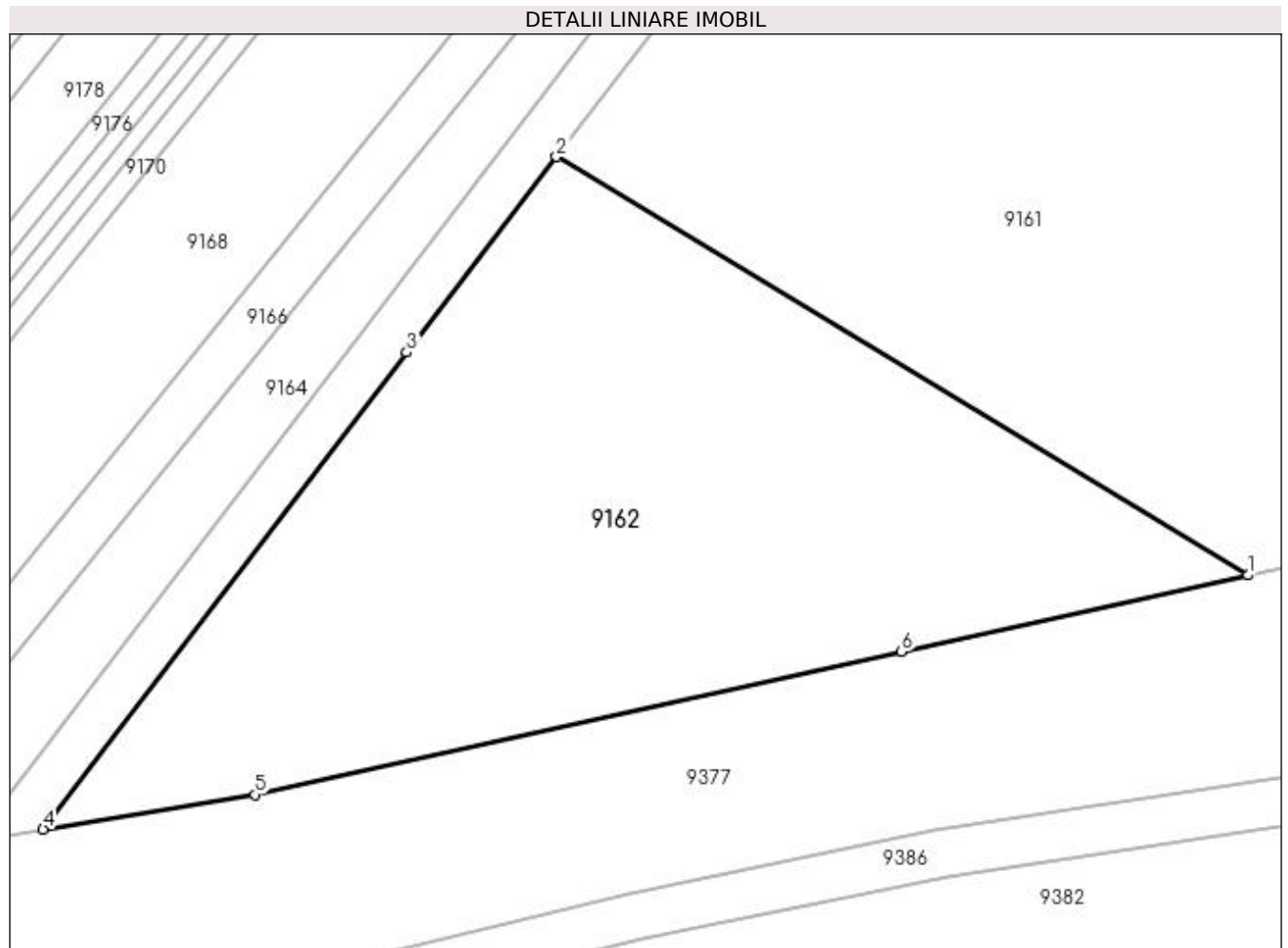
Inscrieri privind dezmembramintele dreptului de proprietate, drepturi reale de garanție și sarcini	Referințe
NU SUNT	

Anexa Nr. 1 La Partea I

Teren

Nr cadastral	Suprafața (mp)*	Observații / Referințe
	2.334	

* Suprafața este determinată în planul de proiecție Stereo 70.



Date referitoare la teren

Crt	Categorie folosință	Intravilan	Suprafața (mp)	Tarla	Parcelă	Nr. topo	Observații / Referințe
1	neproductiv	NU	2.334	10	196/1	-	

Lungime Segmente

1) Valorile lungimilor segmentelor sunt obținute din proiecție în plan.

Punct început	X / Y	Punct sfârșit	X / Y	Lungime segment (** (m)
1	433.445,431 301.222,98	2	433.388,617 301.257,321	66.386
2	433.388,617 301.257,321	3	433.376,346 301.241,258	20.214
3	433.376,346 301.241,258	4	433.346,451 301.202,126	49.245
4	433.346,451 301.202,126	5	433.363,888 301.204,959	17.666
5	433.363,888 301.204,959	6	433.416,986 301.216,693	54.379

Punct început	X / Y	Punct sfârșit	X / Y	Lungime segment (** (m)
6	433.416,986 301.216,693	1	433.445,431 301.222,98	29.132

** Lungimile segmentelor sunt determinate în planul de proiecție Stereo 70 și sunt rotunjite la 1 milimetru.

*** Distanța dintre puncte este formată din segmente cumulate ce sunt mai mici decât valoarea 1 milimetru.

**DATE DESPRE IMOBILUL NR. 9163**

Oficiul de Cadastru și Publicitate Imobiliară DOLJ
Biroul de Cadastru și Publicitate Imobiliară Craiova

A. Partea I. Descrierea imobilului

TEREN Extravilan

Adresa: Jud. Dolj, T10, P147 LOT 2

Nr. Crt	Nr cadastral Nr. topografic	Suprafața* (mp)	Observații / Referințe
A1	32258	1.002	Sector cadastral:22 Teren neimprejmuit; Imobil despartit de Hc, diferenta de suprafata se regaseste la Id-ul 9164

B. Partea II. Proprietari și acte

Inscrieri privitoare la dreptul de proprietate și alte drepturi reale		Referințe
133283 / 18/07/2018		
Hotarare Judecatoreasca nr. Sentinta Civila Nr.434, din 11/03/2015 emis de JUDECATORIA SEGARCEA (in dosar nr 1139/304/2014);		
B1	Intabulare, drept de PROPRIETATE, dobandit prin Hotarare Judecatoreasca, cota actuala 1/1, cota initiala 1/1 1) SC RURAL OLTENIA SRL, CIF:22112978	A1

C. Partea III. SARCINI .

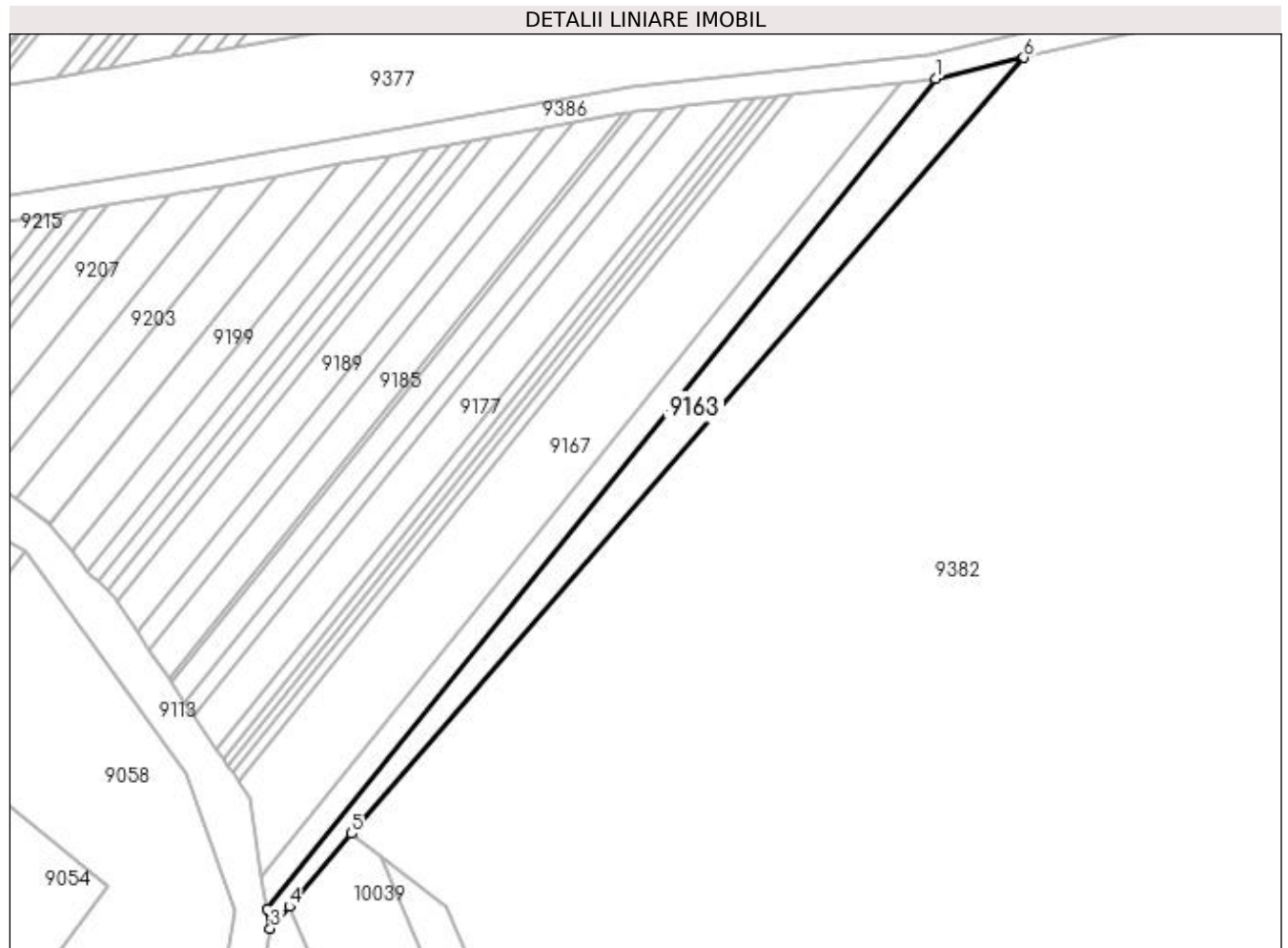
Inscrieri privind dezmembramintele dreptului de proprietate, drepturi reale de garanție și sarcini	Referințe
NU SUNT	

Anexa Nr. 1 La Partea I

Teren

Nr cadastral	Suprafața (mp)*	Observații / Referințe
32258	1.002	Imobil despartit de Hc, diferenta de suprafata se regasese la Id-ul 9164

* Suprafața este determinată în planul de proiecție Stereo 70.



Date referitoare la teren

Crt	Categorie folosință	Intra vilan	Suprafața (mp)	Tarla	Parcelă	Nr. topo	Observații / Referințe
1	pasune	NU	1.002	10	147 LOT 2	-	

Lungime Segmente

1) Valorile lungimilor segmentelor sunt obținute din proiecție în plan.

Punct început	X / Y	Punct sfârșit	X / Y	Lungime segment (** (m)
1	433.308,472 301.172,311	2	433.199,754 301.037,405	173.261
2	433.199,754 301.037,405	3	433.200,265 301.034,205	3.241
3	433.200,265 301.034,205	4	433.203,326 301.037,777	4.704
4	433.203,326 301.037,777	5	433.213,466 301.049,607	15.581
5	433.213,466 301.049,607	6	433.322,804 301.175,767	166.947

Punct început	X / Y	Punct sfârșit	X / Y	Lungime segment (** (m)
6	433.322,804 301.175,767	1	433.308,472 301.172,311	14.743

** Lungimile segmentelor sunt determinate în planul de proiecție Stereo 70 și sunt rotunjite la 1 milimetru.

*** Distanța dintre puncte este formată din segmente cumulate ce sunt mai mici decât valoarea 1 milimetru.

**DATE DESPRE IMOBILUL NR. 9164**

Oficiul de Cadastru și Publicitate Imobiliară DOLJ
Biroul de Cadastru și Publicitate Imobiliară Craiova

A. Partea I. Descrierea imobilului

TEREN Extravilan

Adresa: Jud. Dolj, T10, P147 LOT 1

Nr. Crt	Nr cadastral Nr. topografic	Suprafața* (mp)	Observații / Referințe
A1	32258	848	Sector cadastral:22 Teren neimprejmuit; Imobil despartit de Hc, diferenta de suprafata se regaseste la Id-ul 9163

B. Partea II. Proprietari și acte

Inscrieri privitoare la dreptul de proprietate și alte drepturi reale	Referințe
133283 / 18/07/2018	
Hotarare Judecatoreasca nr. Sentinta Civila Nr.434, din 11/03/2015 emis de JUDECATORIA SEGARCEA (in dosar nr 1139/304/2014);	
B1	Intabulare, drept de PROPRIETATE, dobandit prin Hotarare Judecatoreasca, cota actuala 1/1, cota initiala 1/1
1) SC RURAL OLTENIA SRL, CIF:22112978	

C. Partea III. SARCINI .

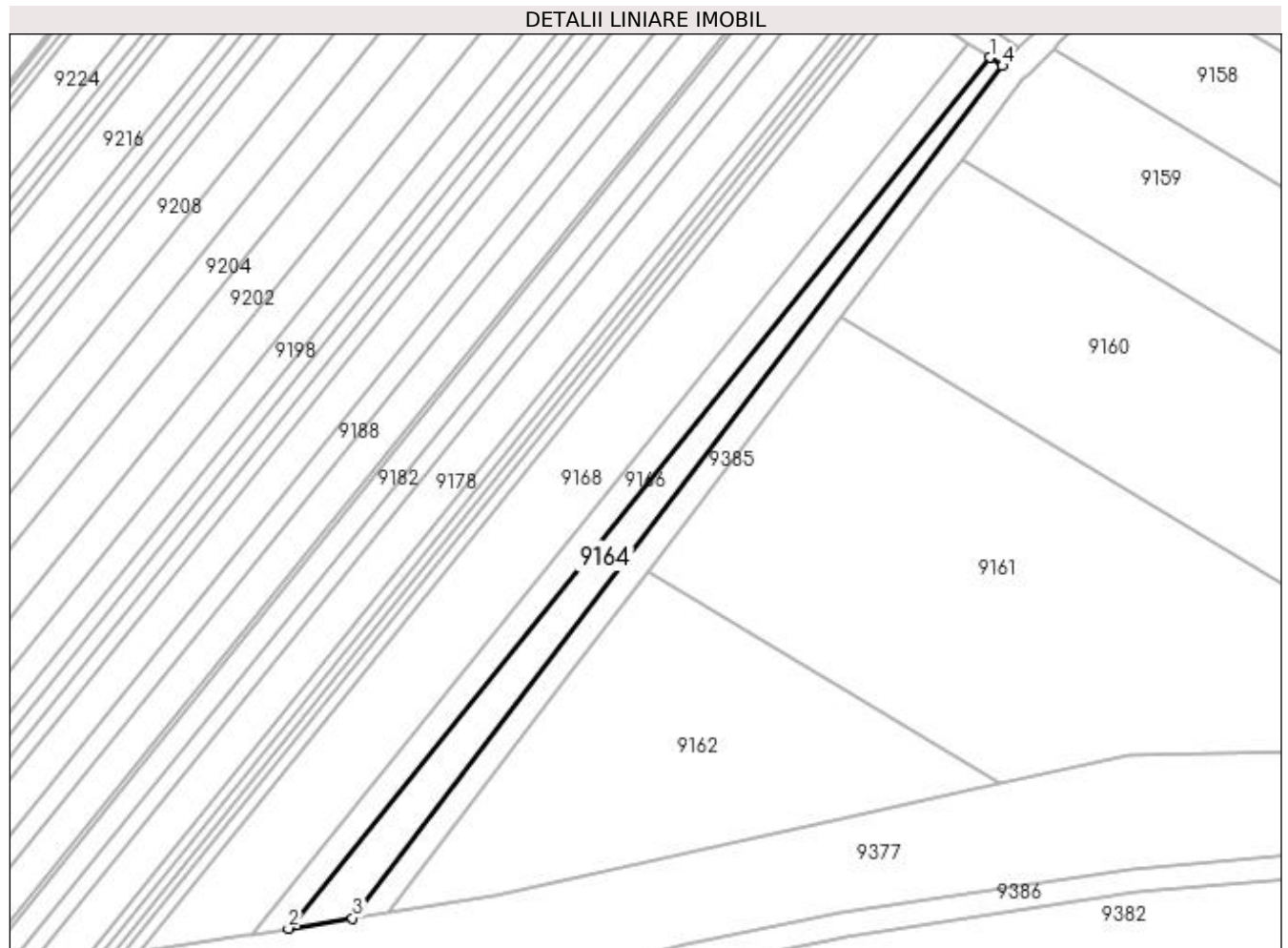
Inscrieri privind dezmembramintele dreptului de proprietate, drepturi reale de garanție și sarcini	Referințe
NU SUNT	

Anexa Nr. 1 La Partea I

Teren

Nr cadastral	Suprafața (mp)*	Observații / Referințe
32258	848	Imobil despartit de Hc, diferenta de suprafata se regaseste la Id-ul 9163

* Suprafața este determinată în planul de proiecție Stereo 70.



Date referitoare la teren

Crt	Categorie folosință	Intra vilan	Suprafața (mp)	Tarla	Parcelă	Nr. topo	Observații / Referințe
1	pasune	NU	848	10	147 LOT 1	-	

Lungime Segmente

1) Valorile lungimilor segmentelor sunt obținute din proiecție în plan.

Punct început	X / Y	Punct sfârșit	X / Y	Lungime segment (** (m)
1	433.443,881 301.340,337	2	433.330,397 301.199,518	180.855
2	433.330,397 301.199,518	3	433.340,743 301.201,199	10.482
3	433.340,743 301.201,199	4	433.445,957 301.338,967	173.349
4	433.445,957 301.338,967	1	433.443,881 301.340,337	2.487

**** Lungimile segmentelor sunt determinate în planul de proiecție Stereo 70 și sunt rotunjite la 1 milimetru.**

***** Distanța dintre puncte este formată din segmente cumulate ce sunt mai mici decât valoarea 1 milimetru.**

**DATE DESPRE IMOBILUL NR. 9165**

Oficiul de Cadastru și Publicitate Imobiliară DOLJ
Biroul de Cadastru și Publicitate Imobiliară Craiova

A. Partea I. Descrierea imobilului

TEREN Extravilan

Adresa: Jud. Dolj, T10, P145 LOT 2

Nr. Crt	Nr cadastral Nr. topografic	Suprafața* (mp)	Observații / Referințe
A1		678	Sector cadastral:22 Teren neimprejmuit; Imobil despartit de Hc, diferenta de suprafata se regasese la Id-ul 9166

B. Partea II. Proprietari și acte

Inscrieri privitoare la dreptul de proprietate și alte drepturi reale		Referințe
/		
Act Administrativ nr. TDP 1222-2179, din 26/11/1998 emis de CJSDPAT DOLJ;		
B1	Intabulare, drept de PROPRIETATE, dobandit prin Reconstituire, cota actuala 1/1, cota initiala 1/1 1) GEORGESCU DUMITRU, LIPSA CNP	A1

C. Partea III. SARCINI .

Inscrieri privind dezmembramintele dreptului de proprietate, drepturi reale de garanție și sarcini	Referințe
NU SUNT	

Anexa Nr. 1 La Partea I

Teren

Nr cadastral	Suprafața (mp)*	Observații / Referințe
	678	Imobil despartit de Hc, diferenta de suprafata se regaseste la Id-ul 9166

* Suprafața este determinată în planul de proiecție Stereo 70.



Date referitoare la teren

Crt	Categorie folosință	Intra vilan	Suprafața (mp)	Tarla	Parcelă	Nr. topo	Observații / Referințe
1	pasune	NU	678	10	145 LOT 2	-	

Lungime Segmente

1) Valorile lungimilor segmentelor sunt obținute din proiecție în plan.

Punct început	X / Y	Punct sfârșit	X / Y	Lungime segment (** (m)
1	433.302,823 301.171,679	2	433.198,903 301.042,727	165.614
2	433.198,903 301.042,727	3	433.199,754 301.037,405	5.39
3	433.199,754 301.037,405	4	433.308,472 301.172,311	173.261
4	433.308,472 301.172,311	5	433.308,312 301.172,272	0.165
5	433.308,312 301.172,272	1	433.302,823 301.171,679	5.521

**** Lungimile segmentelor sunt determinate în planul de proiecție Stereo 70 și sunt rotunjite la 1 milimetru.**

***** Distanța dintre puncte este formată din segmente cumulate ce sunt mai mici decât valoarea 1 milimetru.**

**DATE DESPRE IMOBILUL NR. 9166**

Oficiul de Cadastru și Publicitate Imobiliară DOLJ
Biroul de Cadastru și Publicitate Imobiliară Craiova

A. Partea I. Descrierea imobilului

TEREN Extravilan

Adresa: Jud. Dolj, T10, P145 LOT 1

Nr. Crt	Nr cadastral Nr. topografic	Suprafața* (mp)	Observații / Referințe
A1		732	Sector cadastral:22 Teren neimprejmuit; Imobil despartit de Hc, diferenta de suprafata se regasese la Id-ul 9165

B. Partea II. Proprietari și acte

Inscrieri privitoare la dreptul de proprietate și alte drepturi reale		Referințe
/		
Act Administrativ nr. TDP 1222-2179, din 26/11/1998 emis de CJSDPAT DOLJ;		
B1	Intabulare, drept de PROPRIETATE, dobandit prin Reconstituire, cota actuala 1/1, cota initiala 1/1 1) GEORGESCU DUMITRU, LIPSA CNP	A1

C. Partea III. SARCINI .

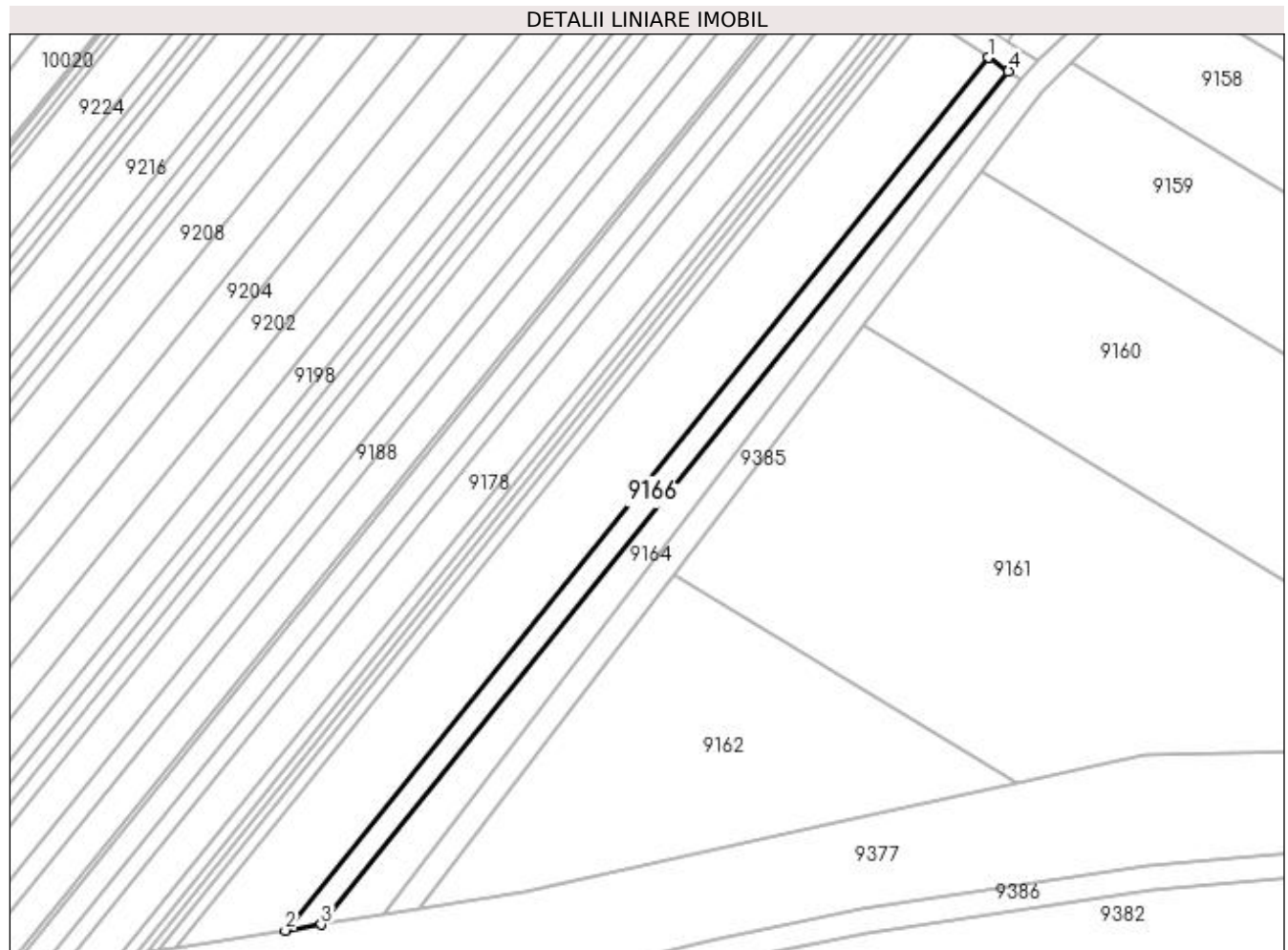
Inscrieri privind dezmembramintele dreptului de proprietate, drepturi reale de garanție și sarcini	Referințe
NU SUNT	

Anexa Nr. 1 La Partea I

Teren

Nr cadastral	Suprafața (mp)*	Observații / Referințe
	732	Imobil despartit de Hc, diferenta de suprafata se regaseste la Id-ul 9165

* Suprafața este determinată în planul de proiecție Stereo 70.



Date referitoare la teren

Crt	Categorie folosință	Intravilan	Suprafața (mp)	Tarla	Parcelă	Nr. topo	Observații / Referințe
1	pasune	NU	732	10	145 LOT 1	-	

Lungime Segmente

1) Valorile lungimilor segmentelor sunt obținute din proiecție în plan.

Punct început	X / Y	Punct sfârșit	X / Y	Lungime segment (** (m)
1	433.440,525 301.342,55	2	433.324,483 301.198,557	184.932
2	433.324,483 301.198,557	3	433.330,397 301.199,518	5.992
3	433.330,397 301.199,518	4	433.443,881 301.340,337	180.855
4	433.443,881 301.340,337	1	433.440,525 301.342,55	4.02

**** Lungimile segmentelor sunt determinate în planul de proiecție Stereo 70 și sunt rotunjite la 1 milimetru.**

***** Distanța dintre puncte este formată din segmente cumulate ce sunt mai mici decât valoarea 1 milimetru.**

**DATE DESPRE IMOBILUL NR. 9167**

Oficiul de Cadastru și Publicitate Imobiliară DOLJ
Biroul de Cadastru și Publicitate Imobiliară Craiova

A. Partea I. Descrierea imobilului

TEREN Extravilan

Adresa: Jud. Dolj, T10, P145 LOT 2

Nr. Crt	Nr cadastral Nr. topografic	Suprafața* (mp)	Observații / Referințe
A1		1.918	Sector cadastral:22 Teren neimprejmuit; Imobil despartit de Hc, diferenta de suprafata se regasese la Id-ul 9168

B. Partea II. Proprietari și acte

Inscrieri privitoare la dreptul de proprietate și alte drepturi reale		Referințe
/		
Act Administrativ nr. TDP 20973, din 27/05/2019 emis de CJSDPAT DOLJ;		
B1	Intabulare, drept de PROPRIETATE, dobandit prin Reconstituire, cota actuala 1/1, cota initiala 1/1 1) COSTOVICI CONSTANTA, LIPSA CNP	A1

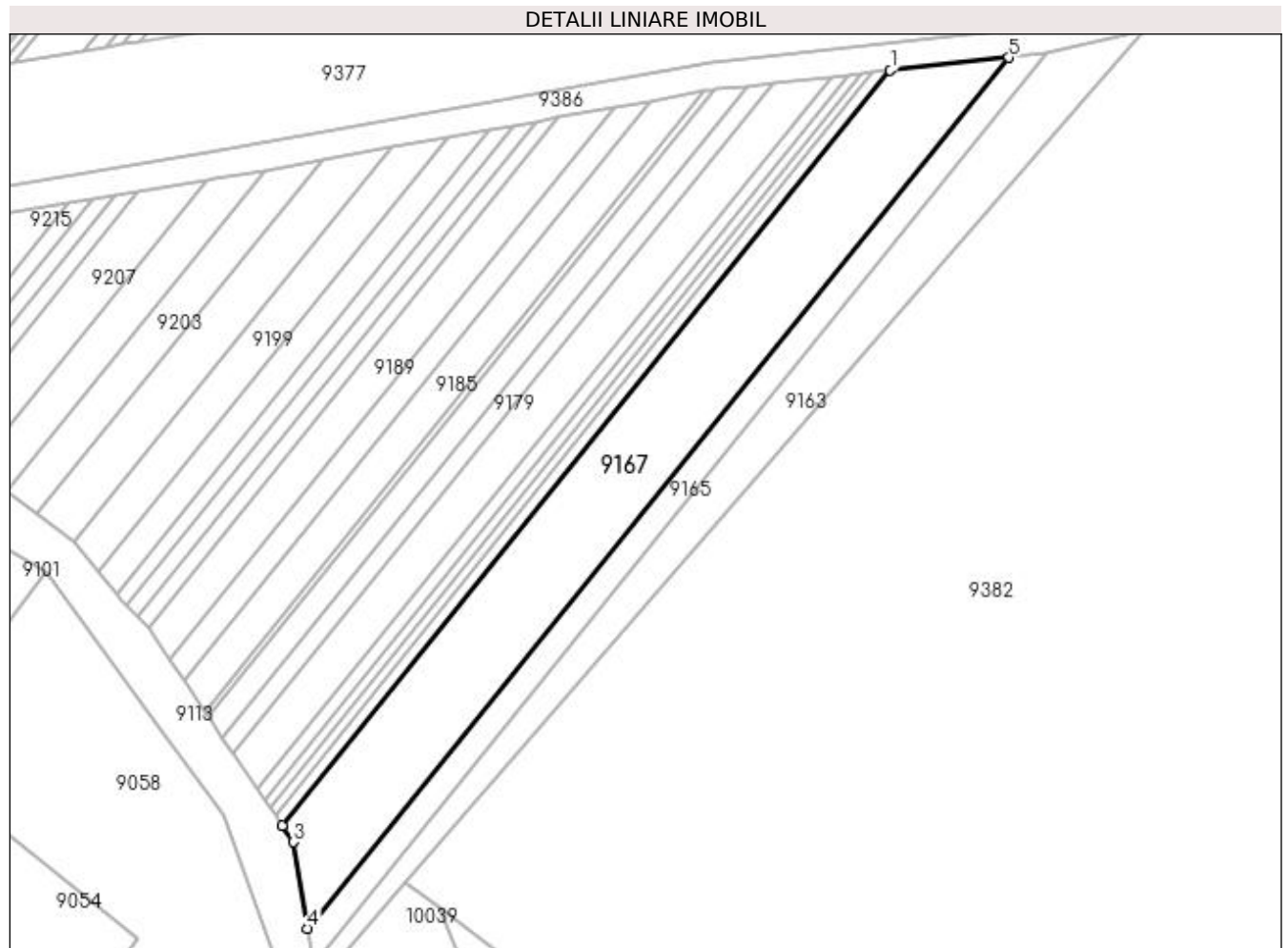
C. Partea III. SARCINI .

Inscrieri privind dezmembramintele dreptului de proprietate, drepturi reale de garanție și sarcini	Referințe
NU SUNT	

Anexa Nr. 1 La Partea I**Teren**

Nr cadastral	Suprafața (mp)*	Observații / Referințe
	1.918	Imobil despartit de Hc, diferenta de suprafata se regaseste la Id-ul 9168

* Suprafața este determinată în planul de proiecție Stereo 70.

**Date referitoare la teren**

Crt	Categorie folosință	Intra vilan	Suprafața (mp)	Tarla	Parcelă	Nr. topo	Observații / Referințe
1	arabil	NU	1.918	10	145 LOT 2	-	

Lungime Segmente

1) Valorile lungimilor segmentelor sunt obținute din proiecție în plan.

Punct început	X / Y	Punct sfârșit	X / Y	Lungime segment (** (m)
1	433.285,293 301.169,783	2	433.195,193 301.057,98	143.589
2	433.195,193 301.057,98	3	433.196,857 301.055,524	2.967
3	433.196,857 301.055,524	4	433.198,903 301.042,727	12.96
4	433.198,903 301.042,727	5	433.302,823 301.171,679	165.614
5	433.302,823 301.171,679	1	433.285,293 301.169,783	17.632

**** Lungimile segmentelor sunt determinate în planul de proiecție Stereo 70 și sunt rotunjite la 1 milimetru.**

***** Distanța dintre puncte este formată din segmente cumulate ce sunt mai mici decât valoarea 1 milimetru.**

**DATE DESPRE IMOBILUL NR. 9168**

Oficiul de Cadastru și Publicitate Imobiliară DOLJ
Biroul de Cadastru și Publicitate Imobiliară Craiova

A. Partea I. Descrierea imobilului

TEREN Extravilan

Adresa: Jud. Dolj, T10, P145 LOT 1

Nr. Crt	Nr cadastral Nr. topografic	Suprafața* (mp)	Observații / Referințe
A1		2.382	Sector cadastral:22 Teren neimprejmuit; Imobil despartit de Hc, diferenta de suprafata se regasese la Id-ul 9167

B. Partea II. Proprietari și acte

Inscrieri privitoare la dreptul de proprietate și alte drepturi reale		Referințe
/		
Act Administrativ nr. TDP 20973, din 27/05/2019 emis de CJSDPAT DOLJ;		
B1	Intabulare, drept de PROPRIETATE, dobandit prin Reconstituire, cota actuala 1/1, cota initiala 1/1 1) COSTOVICI CONSTANTA, LIPSA CNP	A1

C. Partea III. SARCINI .

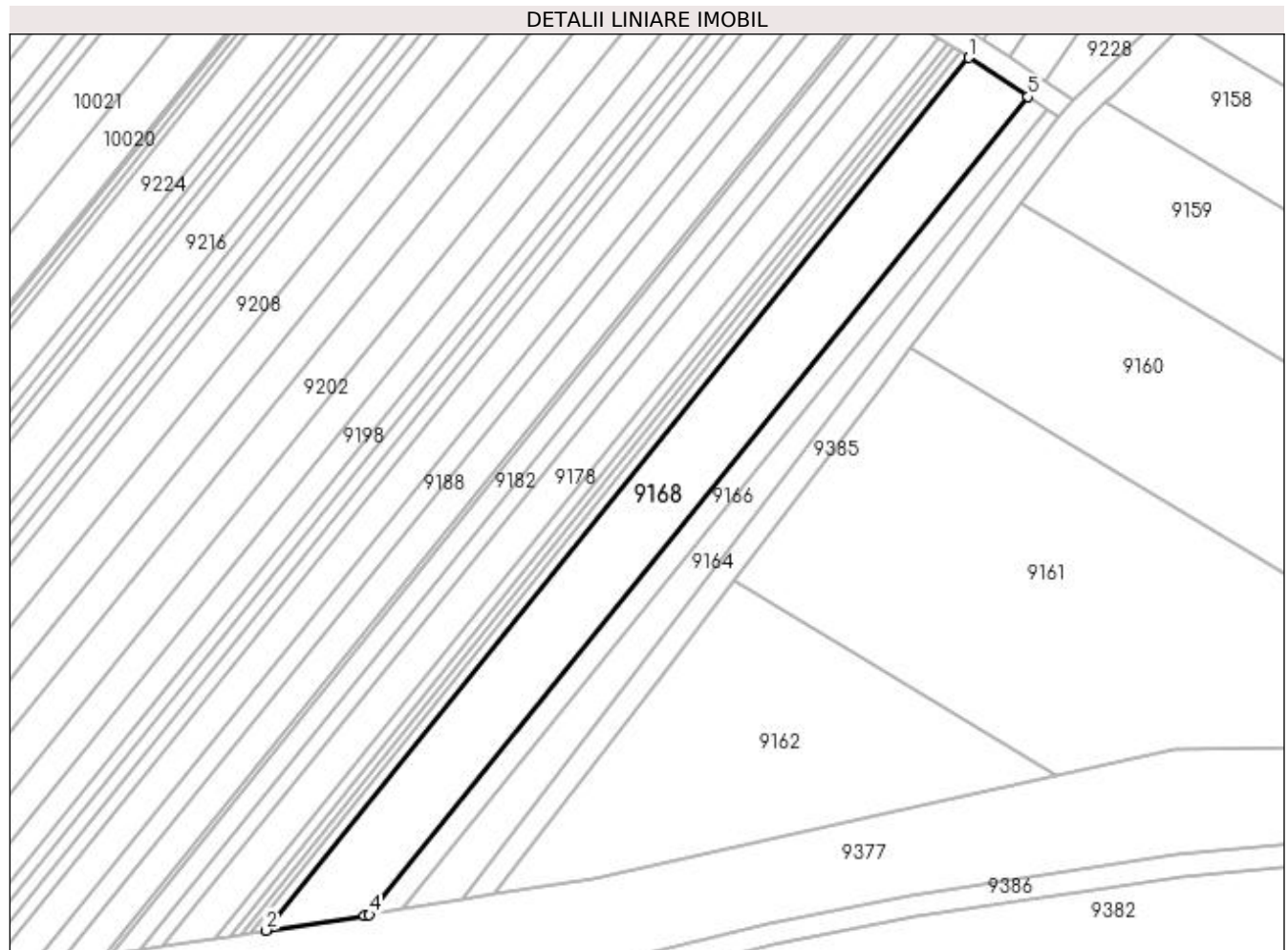
Inscrieri privind dezmembramintele dreptului de proprietate, drepturi reale de garanție și sarcini	Referințe
NU SUNT	

Anexa Nr. 1 La Partea I

Teren

Nr cadastral	Suprafața (mp)*	Observații / Referințe
	2.382	Imobil despartit de Hc, diferenta de suprafata se regaseste la Id-ul 9167

* Suprafața este determinată în planul de proiecție Stereo 70.



Date referitoare la teren

Crt	Categorie folosință	Intra vilan	Suprafața (mp)	Tarla	Parcelă	Nr. topo	Observații / Referințe
1	arabil	NU	2.382	10	145 LOT 1	-	

Lungime Segmente

1) Valorile lungimilor segmentelor sunt obținute din proiecție în plan.

Punct început	X / Y	Punct sfârșit	X / Y	Lungime segment (** (m)
1	433.430,077 301.349,443	2	433.306,221 301.195,752	197.386
2	433.306,221 301.195,752	3	433.323,593 301.198,412	17.574
3	433.323,593 301.198,412	4	433.324,483 301.198,557	0.902
4	433.324,483 301.198,557	5	433.440,525 301.342,55	184.932
5	433.440,525 301.342,55	1	433.430,077 301.349,443	12.517

**** Lungimile segmentelor sunt determinate în planul de proiecție Stereo 70 și sunt rotunjite la 1 milimetru.**

***** Distanța dintre puncte este formată din segmente cumulate ce sunt mai mici decât valoarea 1 milimetru.**

**DATE DESPRE IMOBILUL NR. 9169**

Oficiul de Cadastru și Publicitate Imobiliară DOLJ
Biroul de Cadastru și Publicitate Imobiliară Craiova

A. Partea I. Descrierea imobilului

TEREN Extravilan

Adresa: Jud. Dolj, T10, P144 LOT 2

Nr. Crt	Nr cadastral Nr. topografic	Suprafața* (mp)	Observații / Referințe
A1		251	Sector cadastral:22 Teren neimprejmuit; Imobil despartit de Hc, diferenta de suprafata se regasese la Id-ul 9170

B. Partea II. Proprietari și acte

Inscrieri privitoare la dreptul de proprietate și alte drepturi reale		Referințe
/		
Act Administrativ nr. TDP 906-59538, din 16/02/1995 emis de CJSDPAT DOLJ;		
B1	Intabulare, drept de PROPRIETATE, dobandit prin Reconstituire, cota actuala 1/1, cota initiala 1/1 1) NICOLAE ALEXANDRINA, LIPSA CNP	A1

C. Partea III. SARCINI .

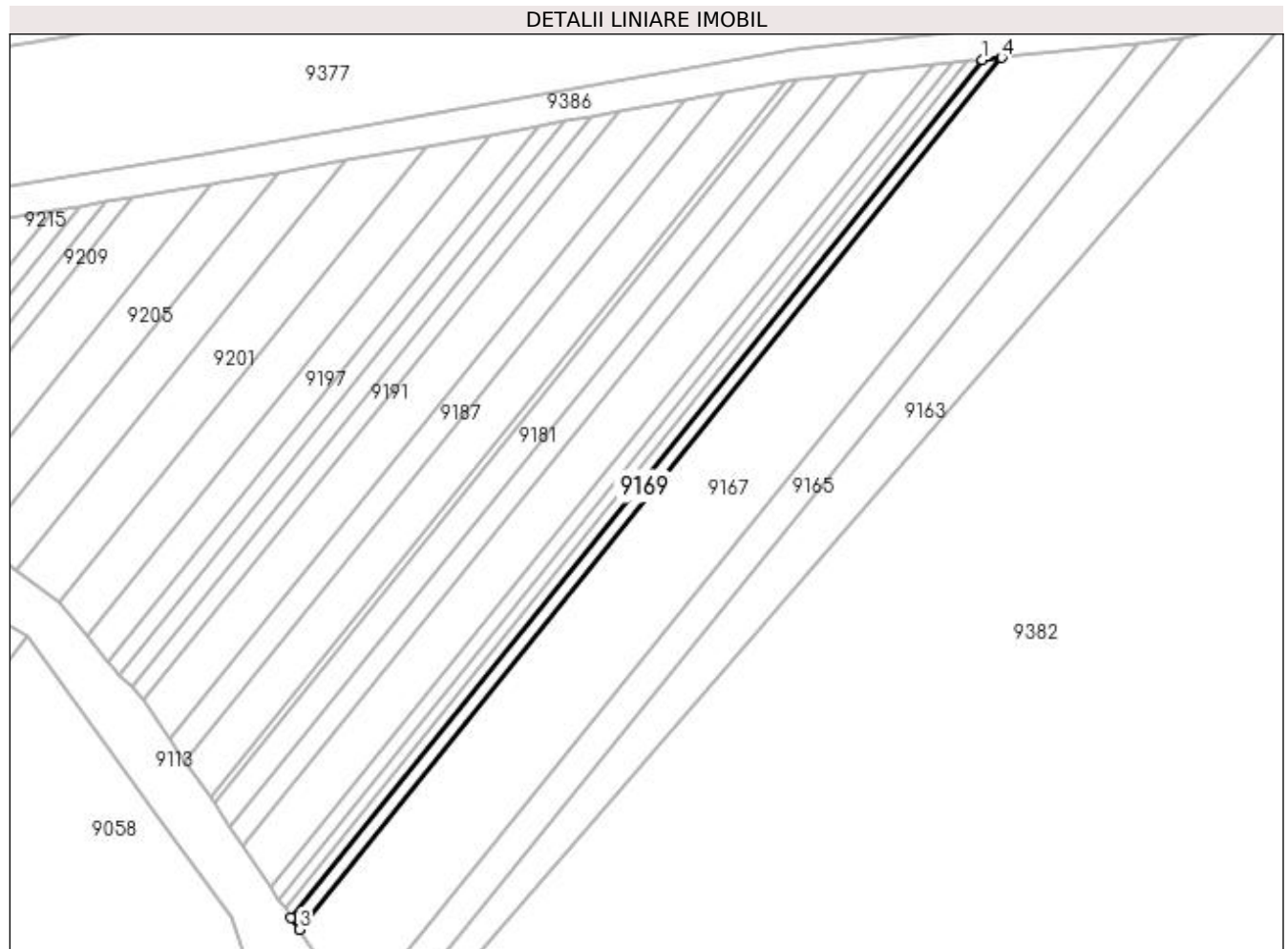
Inscrieri privind dezmembramintele dreptului de proprietate, drepturi reale de garanție și sarcini	Referințe
NU SUNT	

Anexa Nr. 1 La Partea I

Teren

Nr cadastral	Suprafața (mp)*	Observații / Referințe
	251	Imobil despartit de Hc, diferenta de suprafata se regaseste la Id-ul 9170

* Suprafața este determinată în planul de proiecție Stereo 70.



Date referitoare la teren

Crt	Categorie folosință	Intravilan	Suprafața (mp)	Tarla	Parcelă	Nr. topo	Observații / Referințe
1	arabil	NU	251	10	144 LOT 2	-	

Lungime Segmente

1) Valorile lungimilor segmentelor sunt obținute din proiecție în plan.

Punct început	X / Y	Punct sfârșit	X / Y	Lungime segment (** (m)
1	433.282,815 301.169,515	2	433.194,16 301.059,505	141.287
2	433.194,16 301.059,505	3	433.195,193 301.057,98	1.842
3	433.195,193 301.057,98	4	433.285,293 301.169,783	143.589
4	433.285,293 301.169,783	1	433.282,815 301.169,515	2.492

**** Lungimile segmentelor sunt determinate în planul de proiecție Stereo 70 și sunt rotunjite la 1 milimetru.**

***** Distanța dintre puncte este formată din segmente cumulate ce sunt mai mici decât valoarea 1 milimetru.**

**DATE DESPRE IMOBILUL NR. 9170**

Oficiul de Cadastru și Publicitate Imobiliară DOLJ
Biroul de Cadastru și Publicitate Imobiliară Craiova

A. Partea I. Descrierea imobilului

TEREN Extravilan

Adresa: Jud. Dolj, T10, P144 LOT 1

Nr. Crt	Nr cadastral Nr. topografic	Suprafața* (mp)	Observații / Referințe
A1		349	Sector cadastral:22 Teren neimprejmuit; Imobil despartit de Hc, diferenta de suprafata se regasese la Id-ul 9169

B. Partea II. Proprietari și acte

Inscrieri privitoare la dreptul de proprietate și alte drepturi reale		Referințe
/		
Act Administrativ nr. TDP 906-59538, din 16/02/1995 emis de CJSDPAT DOLJ;		
B1	Intabulare, drept de PROPRIETATE, dobandit prin Reconstituire, cota actuala 1/1, cota initiala 1/1 1) NICOLAE ALEXANDRINA, LIPSA CNP	A1

C. Partea III. SARCINI .

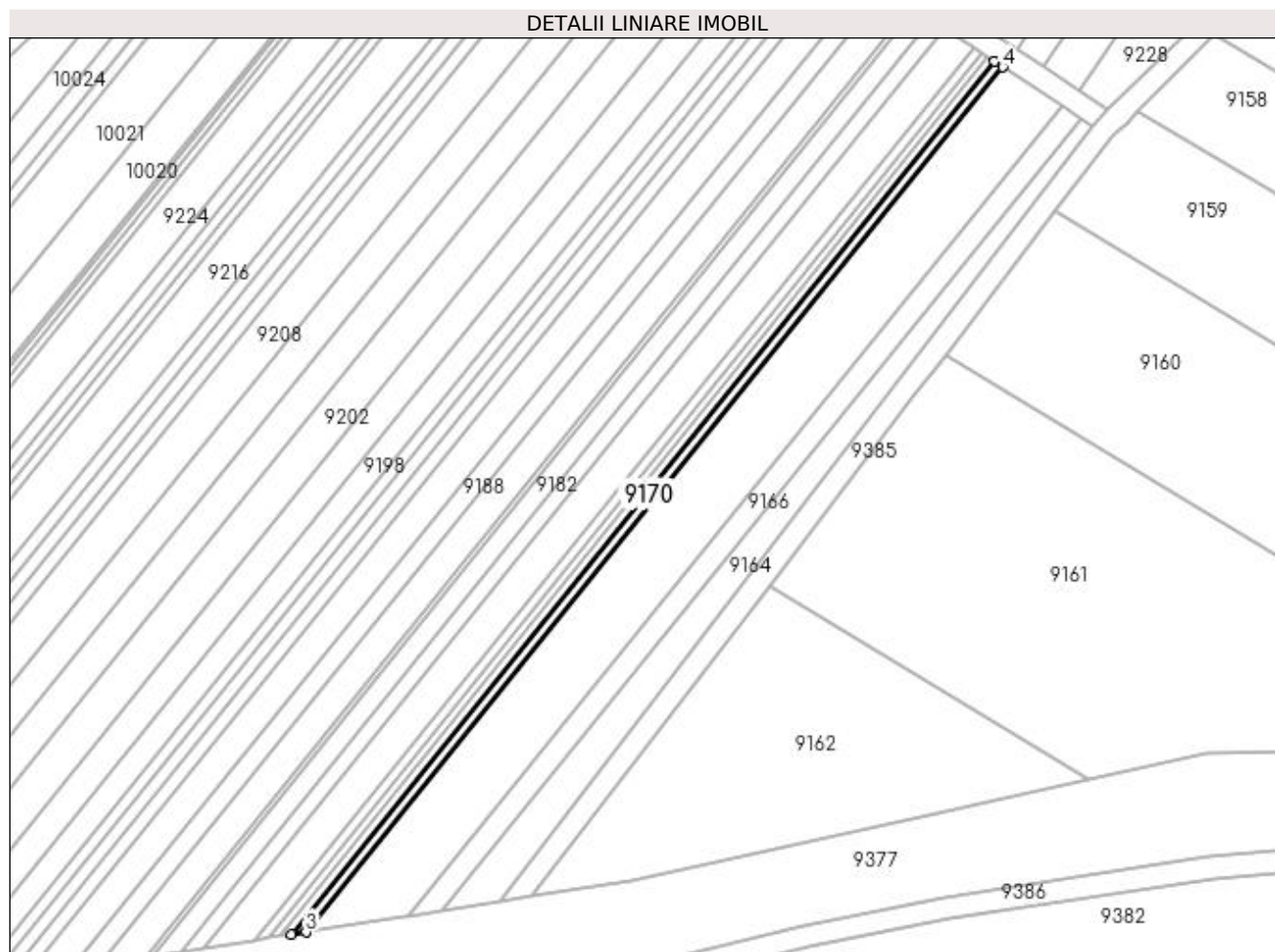
Inscrieri privind dezmembramintele dreptului de proprietate, drepturi reale de garanție și sarcini	Referințe
NU SUNT	

Anexa Nr. 1 La Partea I

Teren

Nr cadastral	Suprafața (mp)*	Observații / Referințe
	349	Imobil despartit de Hc, diferenta de suprafata se regaseste la Id-ul 9169

* Suprafața este determinată în planul de proiecție Stereo 70.



Date referitoare la teren

Crt	Categorie folosință	Intra vilan	Suprafața (mp)	Tarla	Parcelă	Nr. topo	Observații / Referințe
1	arabil	NU	349	10	144 LOT 1	-	

Lungime Segmente

1) Valorile lungimilor segmentelor sunt obținute din proiecție în plan.

Punct început	X / Y	Punct sfârșit	X / Y	Lungime segment (** (m)
1	433.428,601 301.350,417	2	433.303,64 301.195,357	199.145
2	433.303,64 301.195,357	3	433.306,221 301.195,752	2.611
3	433.306,221 301.195,752	4	433.430,077 301.349,443	197.386
4	433.430,077 301.349,443	1	433.428,601 301.350,417	1.768

**** Lungimile segmentelor sunt determinate în planul de proiecție Stereo 70 și sunt rotunjite la 1 milimetru.**

***** Distanța dintre puncte este formată din segmente cumulate ce sunt mai mici decât valoarea 1 milimetru.**

**DATE DESPRE IMOBILUL NR. 9171**

Oficiul de Cadastru și Publicitate Imobiliară DOLJ
Biroul de Cadastru și Publicitate Imobiliară Craiova

A. Partea I. Descrierea imobilului

TEREN Extravilan

Adresa: Jud. Dolj, T10, P145 LOT 2

Nr. Crt	Nr cadastral Nr. topografic	Suprafața* (mp)	Observații / Referințe
A1		186	Sector cadastral:22 Teren neimprejmuit; Imobil despartit de Hc, diferenta de suprafata se regasese la Id-ul 9172

B. Partea II. Proprietari și acte

Inscrieri privitoare la dreptul de proprietate și alte drepturi reale		Referințe
/		
Act Administrativ nr. TDP 634-15093, din 11/05/1994 emis de CJSDPAT DOLJ;		
B1	Intabulare, drept de PROPRIETATE, dobandit prin Reconstituire, cota actuala 1/1, cota initiala 1/1 1) COJOCARU VALERICĂ, LIPSA CNP	A1

C. Partea III. SARCINI .

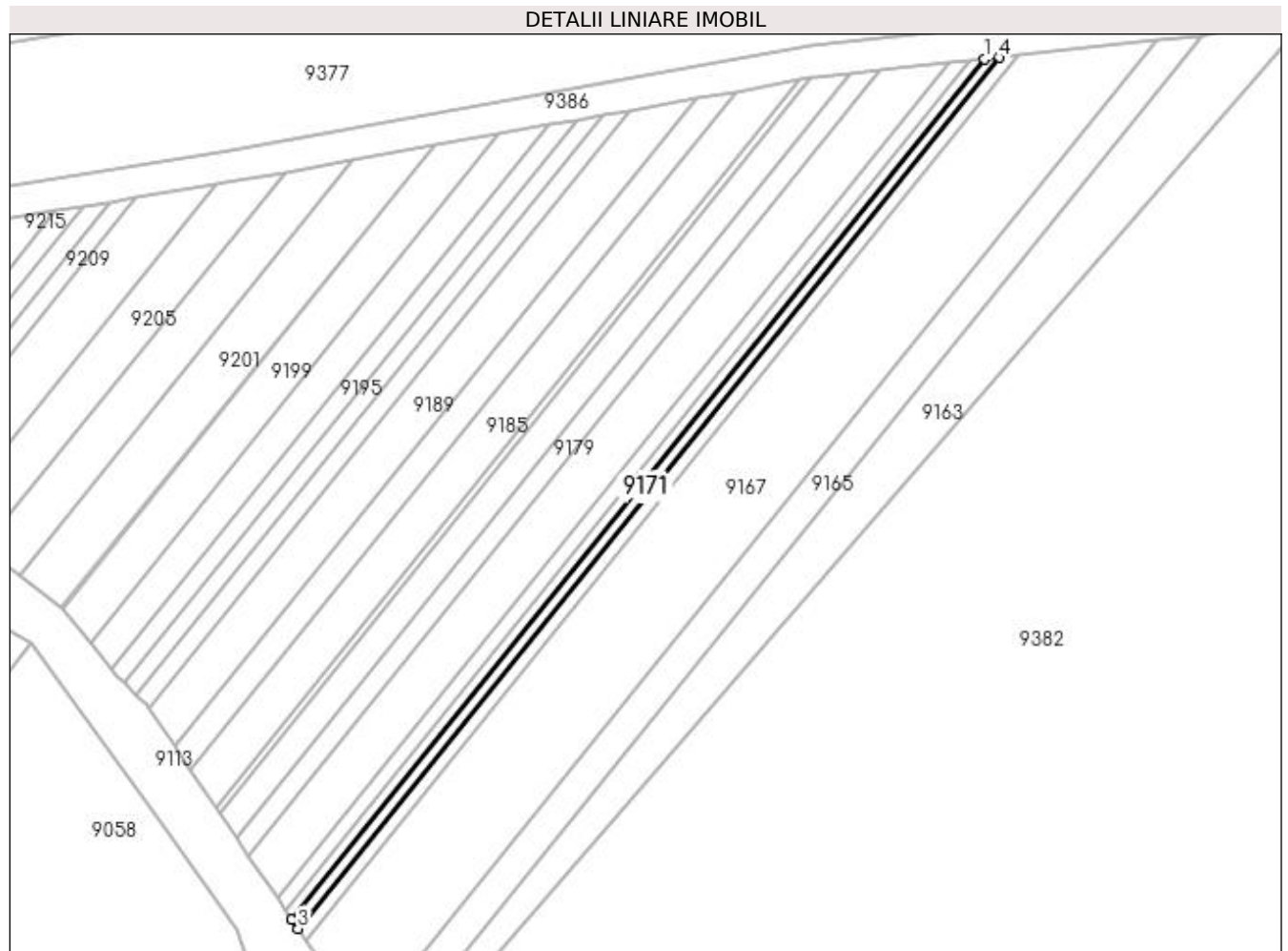
Inscrieri privind dezmembramintele dreptului de proprietate, drepturi reale de garanție și sarcini	Referințe
NU SUNT	

Anexa Nr. 1 La Partea I

Teren

Nr cadastral	Suprafața (mp)*	Observații / Referințe
	186	Imobil despartit de Hc, diferenta de suprafata se regaseste la Id-ul 9172

* Suprafața este determinată în planul de proiecție Stereo 70.



Date referitoare la teren

Crt	Categorie folosință	Intra vilan	Suprafața (mp)	Tarla	Parcelă	Nr. topo	Observații / Referințe
1	arabil	NU	186	10	145 LOT 2	-	

Lungime Segmente

1) Valorile lungimilor segmentelor sunt obținute din proiecție în plan.

Punct început	X / Y	Punct sfârșit	X / Y	Lungime segment (** (m)
1	433.280,954 301.169,313	2	433.193,384 301.060,651	139.556
2	433.193,384 301.060,651	3	433.194,16 301.059,505	1.384
3	433.194,16 301.059,505	4	433.282,815 301.169,515	141.287
4	433.282,815 301.169,515	1	433.280,954 301.169,313	1.872

**** Lungimile segmentelor sunt determinate în planul de proiecție Stereo 70 și sunt rotunjite la 1 milimetru.**

***** Distanța dintre puncte este formată din segmente cumulate ce sunt mai mici decât valoarea 1 milimetru.**

**DATE DESPRE IMOBILUL NR. 9172**

Oficiul de Cadastru și Publicitate Imobiliară DOLJ
Biroul de Cadastru și Publicitate Imobiliară Craiova

A. Partea I. Descrierea imobilului

TEREN Extravilan

Adresa: Jud. Dolj, T10, P145 LOT 1

Nr. Crt	Nr cadastral Nr. topografic	Suprafața* (mp)	Observații / Referințe
A1		264	Sector cadastral:22 Teren neimprejmuit; Imobil despartit de Hc, diferenta de suprafata se regasese la Id-ul 9171

B. Partea II. Proprietari și acte

Inscrieri privitoare la dreptul de proprietate și alte drepturi reale		Referințe
/		
Act Administrativ nr. TDP 634-15093, din 11/05/1994 emis de CJSDPAT DOLJ;		
B1	Intabulare, drept de PROPRIETATE, dobandit prin Reconstituire, cota actuala 1/1, cota initiala 1/1 1) COJOCARU VALERICĂ, LIPSA CNP	A1

C. Partea III. SARCINI .

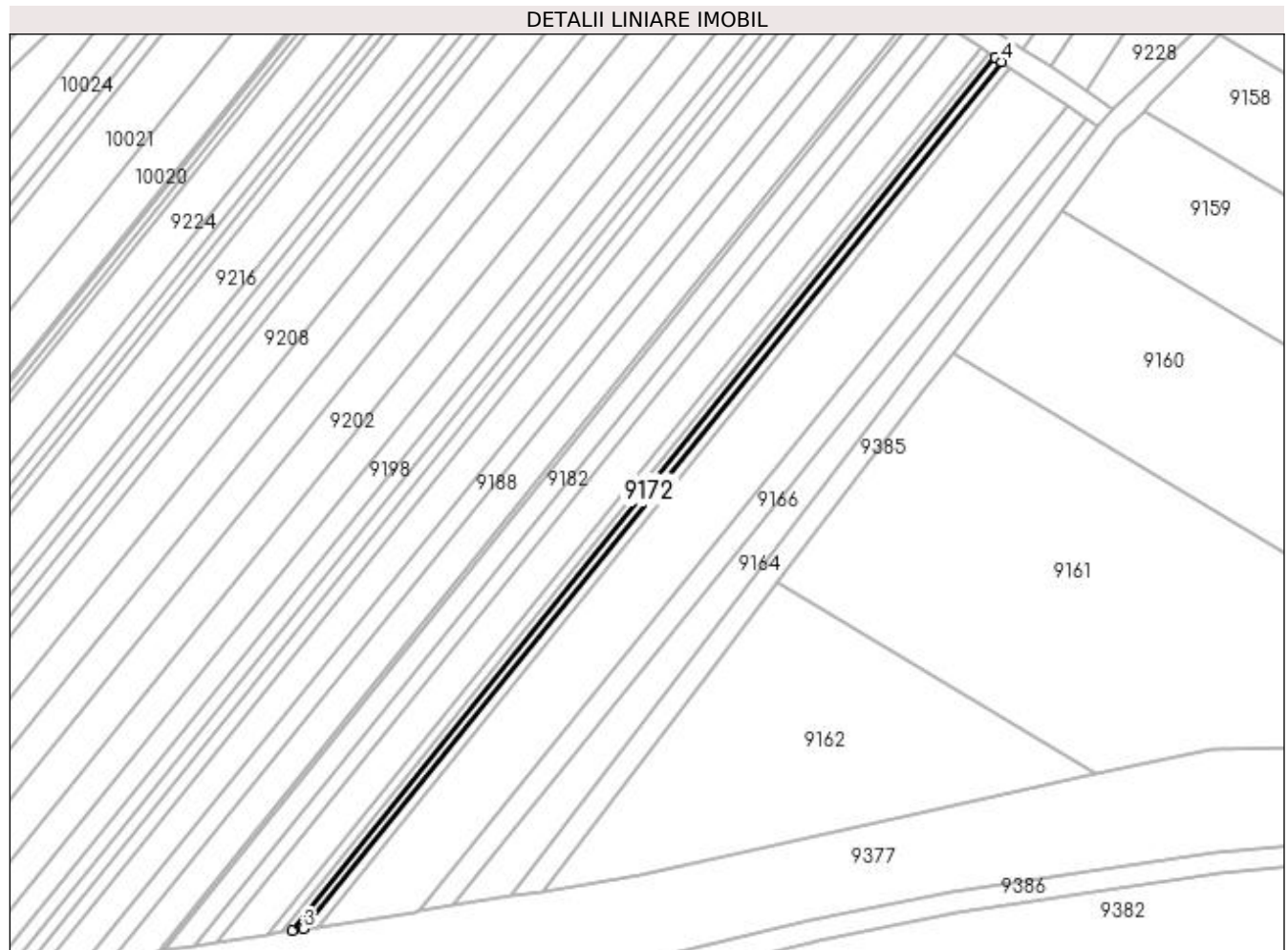
Inscrieri privind dezmembramintele dreptului de proprietate, drepturi reale de garanție și sarcini	Referințe
NU SUNT	

Anexa Nr. 1 La Partea I

Teren

Nr cadastral	Suprafața (mp)*	Observații / Referințe
	264	Imobil despartit de Hc, diferenta de suprafata se regaseste la Id-ul 9171

* Suprafața este determinată în planul de proiecție Stereo 70.



Date referitoare la teren

Crt	Categorie folosință	Intra vilan	Suprafața (mp)	Tarla	Parcelă	Nr. topo	Observații / Referințe
1	arabil	NU	264	10	145 LOT 1	-	

Lungime Segmente

1) Valorile lungimilor segmentelor sunt obținute din proiecție în plan.

Punct început	X / Y	Punct sfârșit	X / Y	Lungime segment (** (m)
1	433.427,492 301.351,149	2	433.301,703 301.195,06	200.466
2	433.301,703 301.195,06	3	433.303,64 301.195,357	1.96
3	433.303,64 301.195,357	4	433.428,601 301.350,417	199.145
4	433.428,601 301.350,417	1	433.427,492 301.351,149	1.329

**** Lungimile segmentelor sunt determinate în planul de proiecție Stereo 70 și sunt rotunjite la 1 milimetru.**

***** Distanța dintre puncte este formată din segmente cumulate ce sunt mai mici decât valoarea 1 milimetru.**

**DATE DESPRE IMOBILUL NR. 9173**

Oficiul de Cadastru și Publicitate Imobiliară DOLJ
Biroul de Cadastru și Publicitate Imobiliară Craiova

A. Partea I. Descrierea imobilului

TEREN Extravilan

Adresa: Jud. Dolj, T10, P142 LOT 2

Nr. Crt	Nr cadastral Nr. topografic	Suprafața* (mp)	Observații / Referințe
A1		184	Sector cadastral:22 Teren neimprejmuit; Imobil despartit de Hc, diferenta de suprafata se regasese la Id-ul 9174

B. Partea II. Proprietari și acte

Inscrieri privitoare la dreptul de proprietate și alte drepturi reale		Referințe
/		
Act Administrativ nr. TDP 381-2180, din 03/01/1994 emis de CJSDPAT DOLJ;		
B1	Intabulare, drept de PROPRIETATE, dobandit prin Reconstituire, cota actuala 1/1, cota initiala 1/1 1) ȚĂRTĂLEANU DUMITRU, LIPSA CNP	A1

C. Partea III. SARCINI .

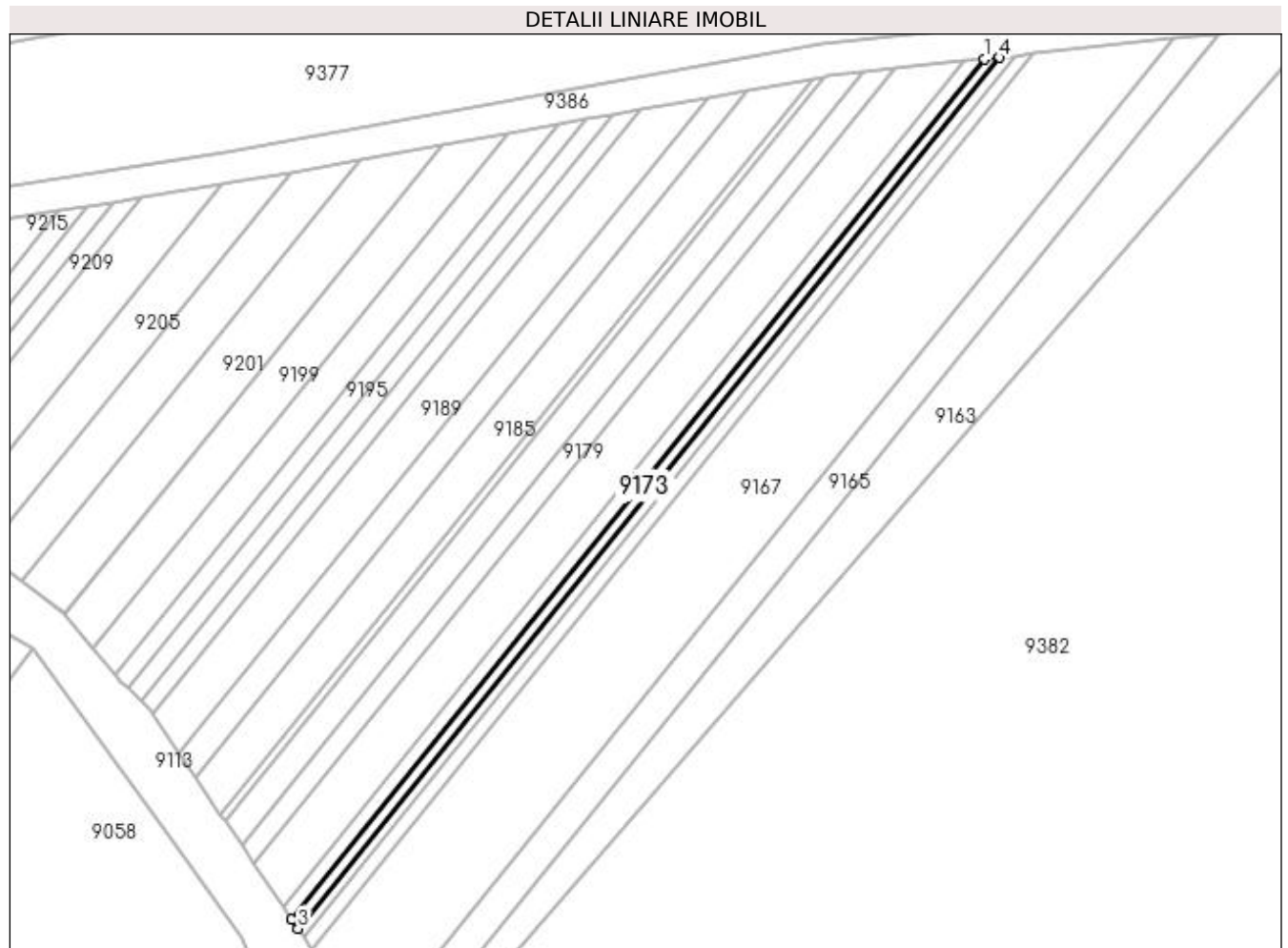
Inscrieri privind dezmembramintele dreptului de proprietate, drepturi reale de garanție și sarcini	Referințe
NU SUNT	

Anexa Nr. 1 La Partea I

Teren

Nr cadastral	Suprafața (mp)*	Observații / Referințe
	184	Imobil despartit de Hc, diferenta de suprafata se regaseste la Id-ul 9174

* Suprafața este determinată în planul de proiecție Stereo 70.



Date referitoare la teren

Crt	Categorie folosință	Intra vilan	Suprafața (mp)	Tarla	Parcelă	Nr. topo	Observații / Referințe
1	arabil	NU	184	10	142 LOT 2	-	

Lungime Segmente

1) Valorile lungimilor segmentelor sunt obținute din proiecție în plan.

Punct început	X / Y	Punct sfârșit	X / Y	Lungime segment (** (m)
1	433.279,091 301.169,112	2	433.192,608 301.061,797	137.825
2	433.192,608 301.061,797	3	433.193,384 301.060,651	1.384
3	433.193,384 301.060,651	4	433.280,954 301.169,313	139.556
4	433.280,954 301.169,313	1	433.279,091 301.169,112	1.874

**** Lungimile segmentelor sunt determinate în planul de proiecție Stereo 70 și sunt rotunjite la 1 milimetru.**

***** Distanța dintre puncte este formată din segmente cumulate ce sunt mai mici decât valoarea 1 milimetru.**

**DATE DESPRE IMOBILUL NR. 9174**

Oficiul de Cadastru și Publicitate Imobiliară DOLJ
 Biroul de Cadastru și Publicitate Imobiliară Craiova

A. Partea I. Descrierea imobilului

TEREN Extravilan

Adresa: Jud. Dolj, T10, P142 LOT 1

Nr. Crt	Nr cadastral Nr. topografic	Suprafața* (mp)	Observații / Referințe
A1		266	Sector cadastral:22 Teren neimprejmuit; Imobil despartit de Hc, diferenta de suprafata se regasese la Id-ul 9173

B. Partea II. Proprietari și acte

Inscrieri privitoare la dreptul de proprietate și alte drepturi reale		Referințe
/		
Act Administrativ nr. TDP 381-2180, din 03/01/1994 emis de CJSDPAT DOLJ;		
B1	Intabulare, drept de PROPRIETATE, dobandit prin Reconstituire, cota actuala 1/1, cota initiala 1/1 1) ȚĂRTĂLEANU DUMITRU, LIPSA CNP	A1

C. Partea III. SARCINI .

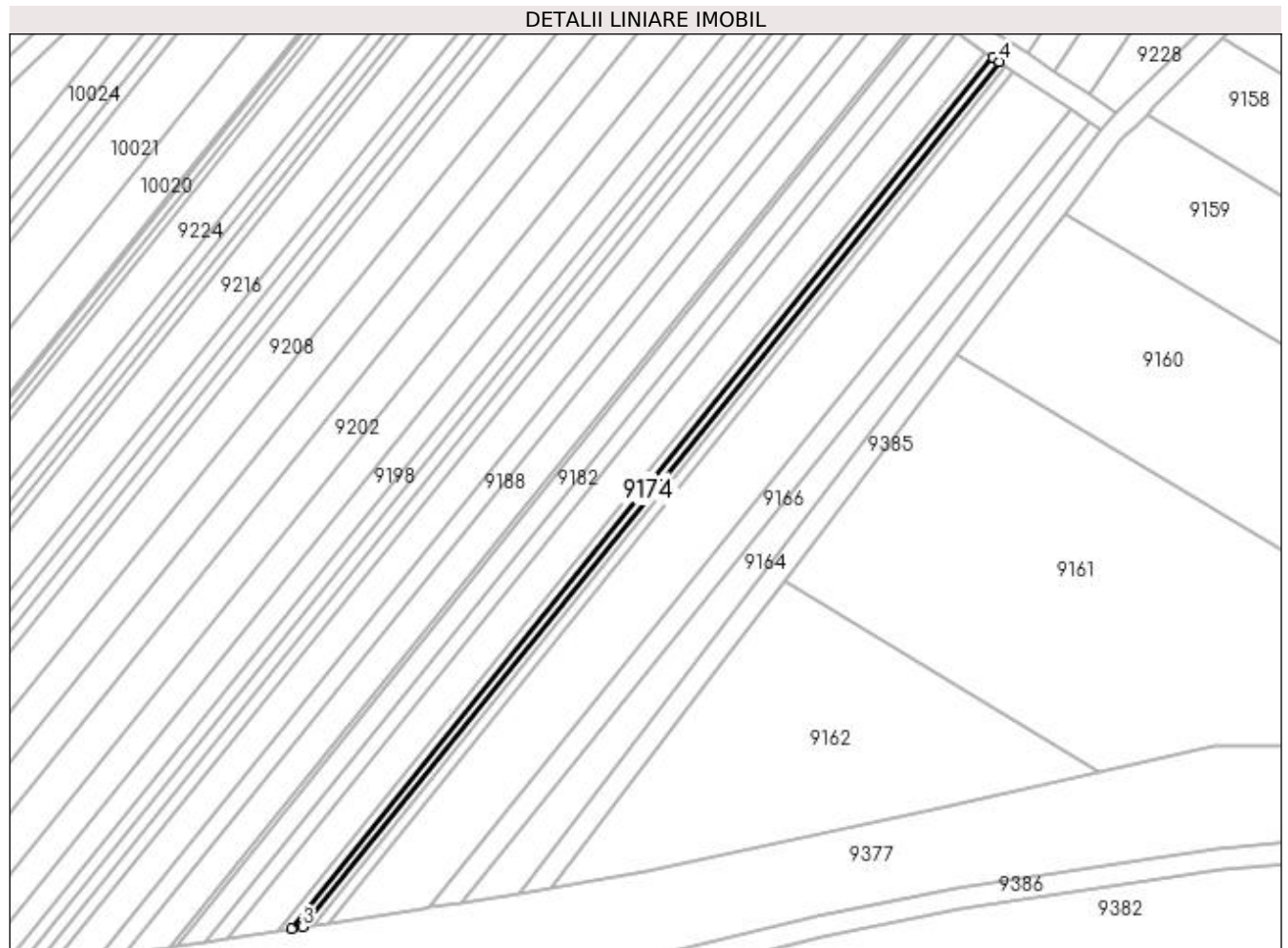
Inscrieri privind dezmembramintele dreptului de proprietate, drepturi reale de garanție și sarcini	Referințe
NU SUNT	

Anexa Nr. 1 La Partea I

Teren

Nr cadastral	Suprafața (mp)*	Observații / Referințe
	266	Imobil despartit de Hc, diferenta de suprafata se regaseste la Id-ul 9173

* Suprafața este determinată în planul de proiecție Stereo 70.



Date referitoare la teren

Crt	Categorie folosință	Intra vilan	Suprafața (mp)	Tarla	Parcelă	Nr. topo	Observații / Referințe
1	arabil	NU	266	10	142 LOT 1	-	

Lungime Segmente

1) Valorile lungimilor segmentelor sunt obținute din proiecție în plan.

Punct început	X / Y	Punct sfârșit	X / Y	Lungime segment (** (m)
1	433.426,381 301.351,881	2	433.299,762 301.194,763	201.788
2	433.299,762 301.194,763	3	433.301,703 301.195,06	1.964
3	433.301,703 301.195,06	4	433.427,492 301.351,149	200.466
4	433.427,492 301.351,149	1	433.426,381 301.351,881	1.33

**** Lungimile segmentelor sunt determinate în planul de proiecție Stereo 70 și sunt rotunjite la 1 milimetru.**

***** Distanța dintre puncte este formată din segmente cumulate ce sunt mai mici decât valoarea 1 milimetru.**

**DATE DESPRE IMOBILUL NR. 9175**

Oficiul de Cadastru și Publicitate Imobiliară DOLJ
 Biroul de Cadastru și Publicitate Imobiliară Craiova

A. Partea I. Descrierea imobilului

TEREN Extravilan

Adresa: Jud. Dolj, T10, P140 LOT 2

Nr. Crt	Nr cadastral Nr. topografic	Suprafața* (mp)	Observații / Referințe
A1		242	Sector cadastral:22 Teren neimprejmuit; Imobil despartit de Hc, diferenta de suprafata se regasese la Id-ul 9176

B. Partea II. Proprietari și acte

Inscrieri privitoare la dreptul de proprietate și alte drepturi reale		Referințe
/		
Act Administrativ nr. TDP 1467, din 28/02/2003 emis de CJSDPAT DOLJ;		
B1	Intabulare, drept de PROPRIETATE, dobandit prin Reconstituire, cota actuala 1/1, cota initiala 1/1 1) ENACHE ALEXANDRU, LIPSA CNP	A1

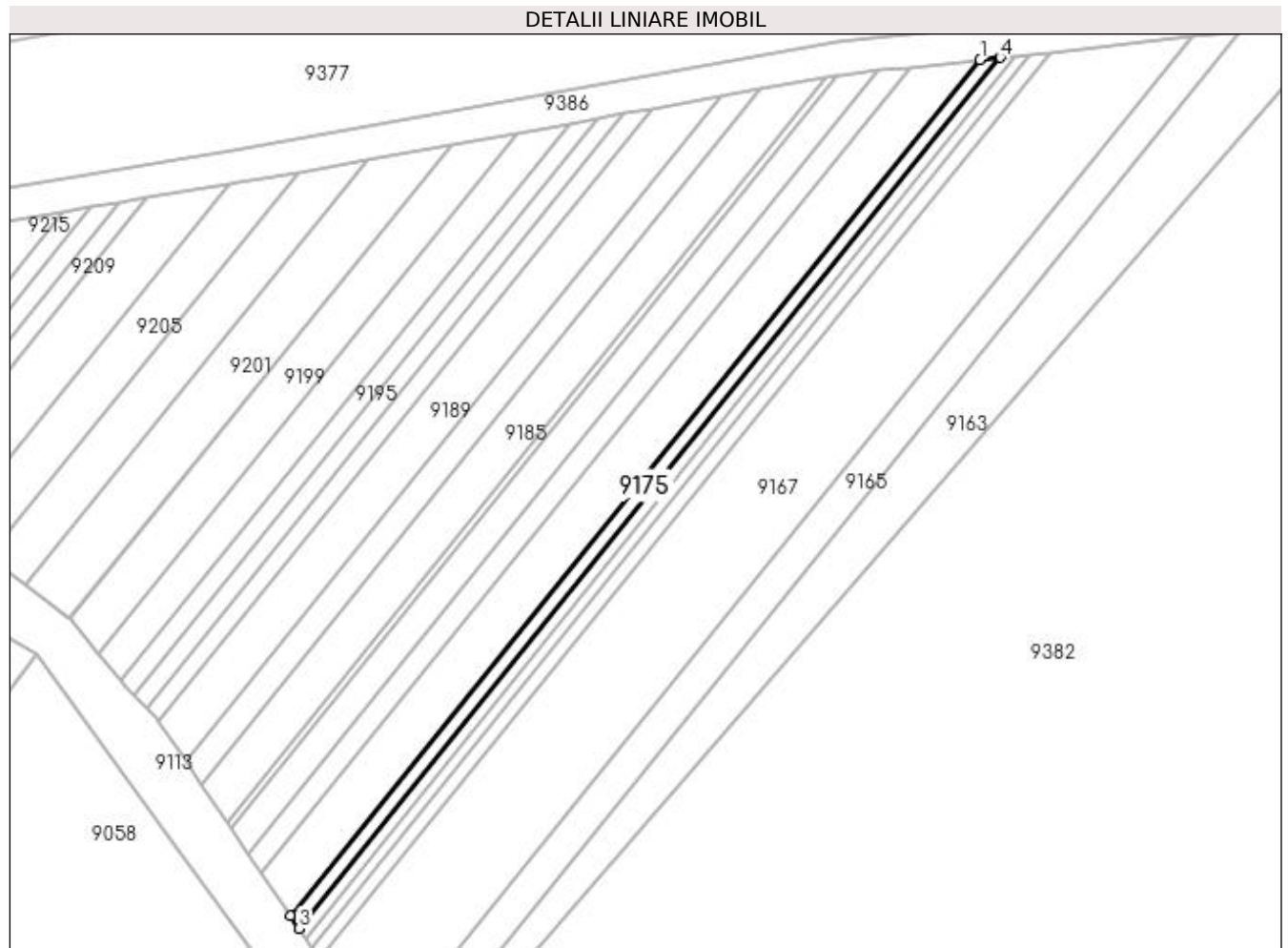
C. Partea III. SARCINI .

Inscrieri privind dezmembramintele dreptului de proprietate, drepturi reale de garanție și sarcini	Referințe
NU SUNT	

Anexa Nr. 1 La Partea I**Teren**

Nr cadastral	Suprafața (mp)*	Observații / Referințe
	242	Imobil despartit de Hc, diferenta de suprafata se regaseste la Id-ul 9176

* Suprafața este determinată în planul de proiecție Stereo 70.

**Date referitoare la teren**

Crt	Categorie folosință	Intra vilan	Suprafața (mp)	Tarla	Parcelă	Nr. topo	Observații / Referințe
1	pasune	NU	242	10	140 LOT 2	-	

Lungime Segmente

1) Valorile lungimilor segmentelor sunt obținute din proiecție în plan.

Punct început	X / Y	Punct sfârșit	X / Y	Lungime segment (** (m)
1	433.276,603 301.168,843	2	433.191,571 301.063,328	135.513
2	433.191,571 301.063,328	3	433.192,608 301.061,797	1.849
3	433.192,608 301.061,797	4	433.279,091 301.169,112	137.825
4	433.279,091 301.169,112	1	433.276,603 301.168,843	2.502

**** Lungimile segmentelor sunt determinate în planul de proiecție Stereo 70 și sunt rotunjite la 1 milimetru.**

***** Distanța dintre puncte este formată din segmente cumulate ce sunt mai mici decât valoarea 1 milimetru.**

**DATE DESPRE IMOBILUL NR. 9176**

Oficiul de Cadastru și Publicitate Imobiliară DOLJ
 Biroul de Cadastru și Publicitate Imobiliară Craiova

A. Partea I. Descrierea imobilului

TEREN Extravilan

Adresa: Jud. Dolj, T10, P140 LOT 1

Nr. Crt	Nr cadastral Nr. topografic	Suprafața* (mp)	Observații / Referințe
A1		358	Sector cadastral:22 Teren neimprejmuit; Imobil despartit de Hc, diferenta de suprafata se regasese la Id-ul 9175

B. Partea II. Proprietari și acte

Inscrieri privitoare la dreptul de proprietate și alte drepturi reale		Referințe
/		
Act Administrativ nr. TDP 1467, din 28/02/2003 emis de CJSDPAT DOLJ;		
B1	Intabulare, drept de PROPRIETATE, dobandit prin Reconstituire, cota actuala 1/1, cota initiala 1/1 1) ENACHE ALEXANDRU, LIPSA CNP	A1

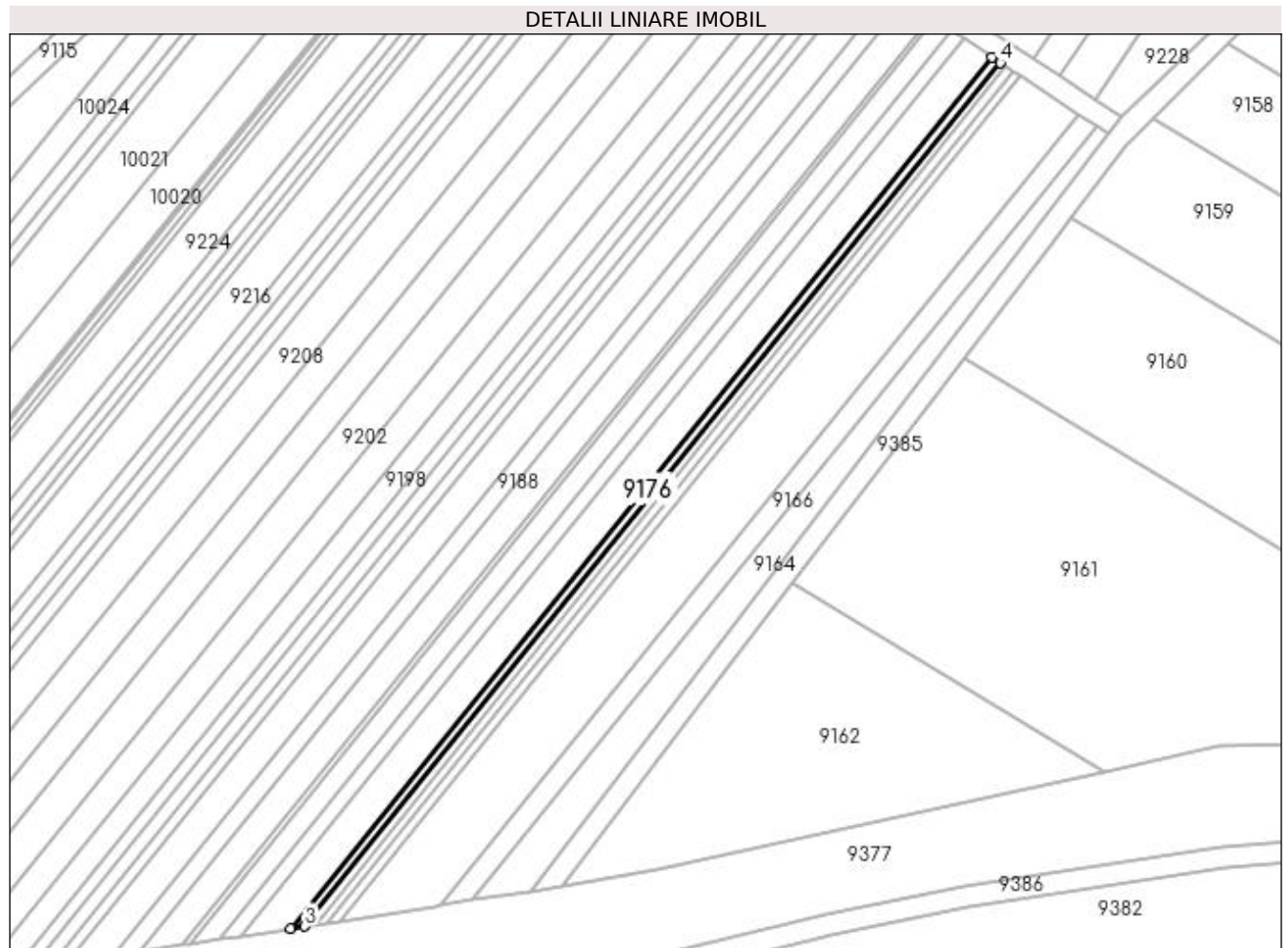
C. Partea III. SARCINI .

Inscrieri privind dezmembramintele dreptului de proprietate, drepturi reale de garanție și sarcini	Referințe
NU SUNT	

Anexa Nr. 1 La Partea I**Teren**

Nr cadastral	Suprafața (mp)*	Observații / Referințe
	358	Imobil despartit de Hc, diferenta de suprafata se regaseste la Id-ul 9175

* Suprafața este determinată în planul de proiecție Stereo 70.

**Date referitoare la teren**

Crt	Categorie folosință	Intra vilan	Suprafața (mp)	Tarla	Parcelă	Nr. topo	Observații / Referințe
1	pasune	NU	358	10	140 LOT 1	-	

Lungime Segmente

1) Valorile lungimilor segmentelor sunt obținute din proiecție în plan.

Punct început	X / Y	Punct sfârșit	X / Y	Lungime segment (** (m)
1	433.424,899 301.352,86	2	433.297,172 301.194,366	203.555
2	433.297,172 301.194,366	3	433.299,762 301.194,763	2.62
3	433.299,762 301.194,763	4	433.426,381 301.351,881	201.788
4	433.426,381 301.351,881	1	433.424,899 301.352,86	1.776

**** Lungimile segmentelor sunt determinate în planul de proiecție Stereo 70 și sunt rotunjite la 1 milimetru.**

***** Distanța dintre puncte este formată din segmente cumulate ce sunt mai mici decât valoarea 1 milimetru.**

**DATE DESPRE IMOBILUL NR. 9177**

Oficiul de Cadastru și Publicitate Imobiliară DOLJ
Biroul de Cadastru și Publicitate Imobiliară Craiova

A. Partea I. Descrierea imobilului

TEREN Extravilan

Adresa: Jud. Dolj, T10, P140 LOT 2

Nr. Crt	Nr cadastral Nr. topografic	Suprafața* (mp)	Observații / Referințe
A1		816	Sector cadastral:22 Teren neimprejmuț; Imobil despartit de Hc, diferenta de suprafata se regaseste la Id-ul 9178

B. Partea II. Proprietari și acte

Inscrieri privitoare la dreptul de proprietate și alte drepturi reale		Referințe
/		
Act Administrativ nr. TDP 688-15093, din 23/01/1995 emis de CJSDPAT DOLJ;		
B1	Intabulare, drept de PROPRIETATE, dobandit prin Reconstituire, cota actuala 1/1, cota initiala 1/1 1) NECSUȚU MARIA , LIPSA CNP 2) DENEȚEANU MARIN , LIPSA CNP 3) DENEȚEANU ELENA , LIPSA CNP	A1

C. Partea III. SARCINI .

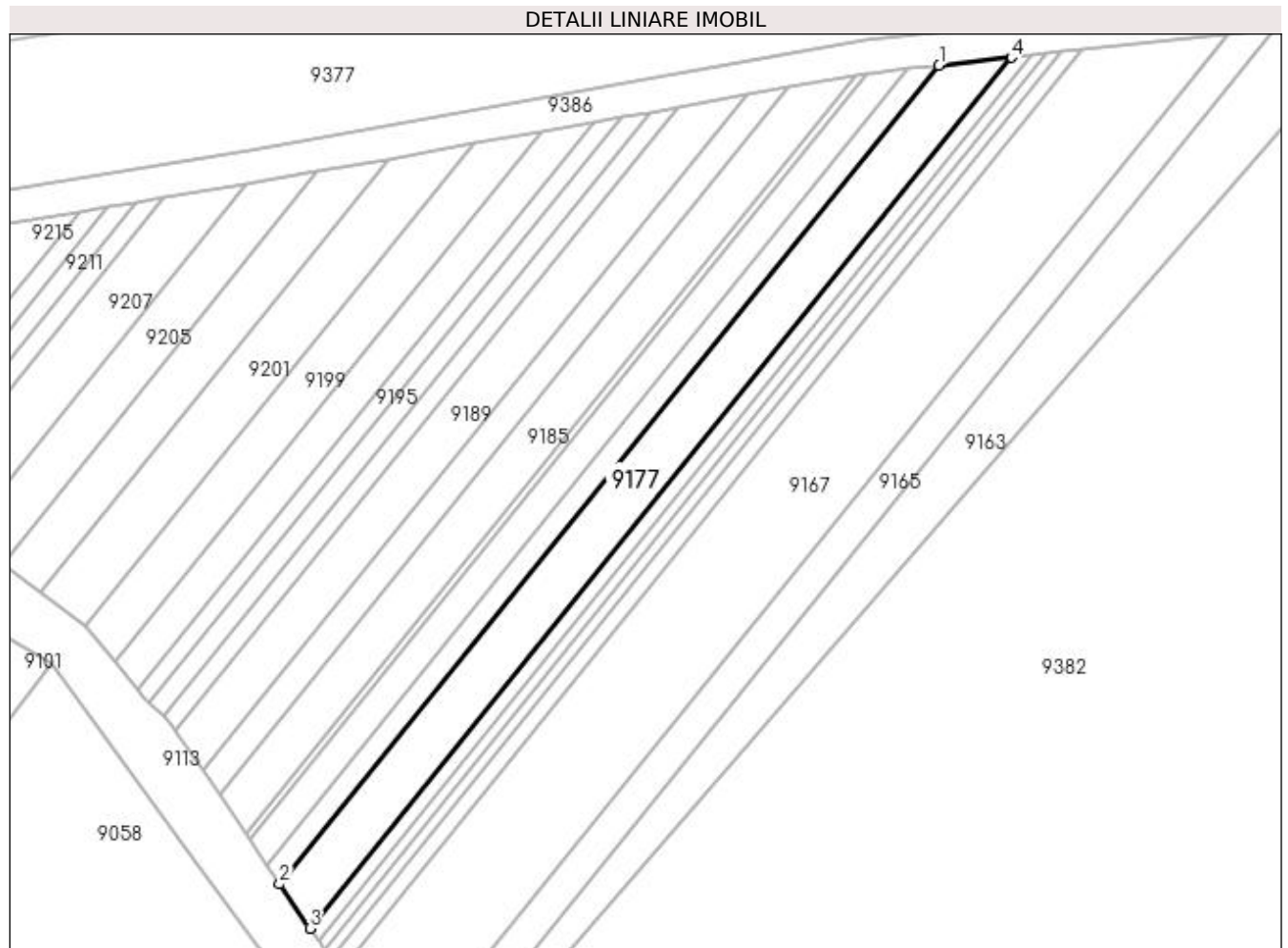
Inscrieri privind dezmembramintele dreptului de proprietate, drepturi reale de garanție și sarcini	Referințe
NU SUNT	

Anexa Nr. 1 La Partea I

Teren

Nr cadastral	Suprafața (mp)*	Observații / Referințe
	816	Imobil despartit de Hc, diferenta de suprafata se regaseste la Id-ul 9178

* Suprafața este determinată în planul de proiecție Stereo 70.



Date referitoare la teren

Crt	Categorie folosință	Intra vilan	Suprafața (mp)	Tarla	Parcelă	Nr. topo	Observații / Referințe
1	pasune	NU	816	10	140 LOT 2	-	

Lungime Segmente

1) Valorile lungimilor segmentelor sunt obținute din proiecție în plan.

Punct început	X / Y	Punct sfârșit	X / Y	Lungime segment (** (m)
1	433.267,865 301.167,898	2	433.187,928 301.068,706	127.393
2	433.187,928 301.068,706	3	433.191,571 301.063,328	6.496
3	433.191,571 301.063,328	4	433.276,603 301.168,843	135.513
4	433.276,603 301.168,843	1	433.267,865 301.167,898	8.789

**** Lungimile segmentelor sunt determinate în planul de proiecție Stereo 70 și sunt rotunjite la 1 milimetru.**

***** Distanța dintre puncte este formată din segmente cumulate ce sunt mai mici decât valoarea 1 milimetru.**

**DATE DESPRE IMOBILUL NR. 9178**

Oficiul de Cadastru și Publicitate Imobiliară DOLJ
Biroul de Cadastru și Publicitate Imobiliară Craiova

A. Partea I. Descrierea imobilului

TEREN Extravilan

Adresa: Jud. Dolj, T10, P140 LOT 1

Nr. Crt	Nr cadastral Nr. topografic	Suprafața* (mp)	Observații / Referințe
A1		1.284	Sector cadastral:22 Teren neimprejmuit; Imobil despartit de Hc, diferenta de suprafata se regaseste la Id-ul 9177

B. Partea II. Proprietari și acte

Inscrieri privitoare la dreptul de proprietate și alte drepturi reale		Referințe
/		
Act Administrativ nr. TDP 688-15093, din 23/01/1995 emis de CJSDPAT DOLJ;		
B1	Intabulare, drept de PROPRIETATE, dobandit prin Reconstituire, cota actuala 1/1, cota initiala 1/1 1) NECSUȚU MARIA , LIPSA CNP 2) DENEȚEANU MARIN , LIPSA CNP 3) DENEȚEANU ELENA , LIPSA CNP	A1

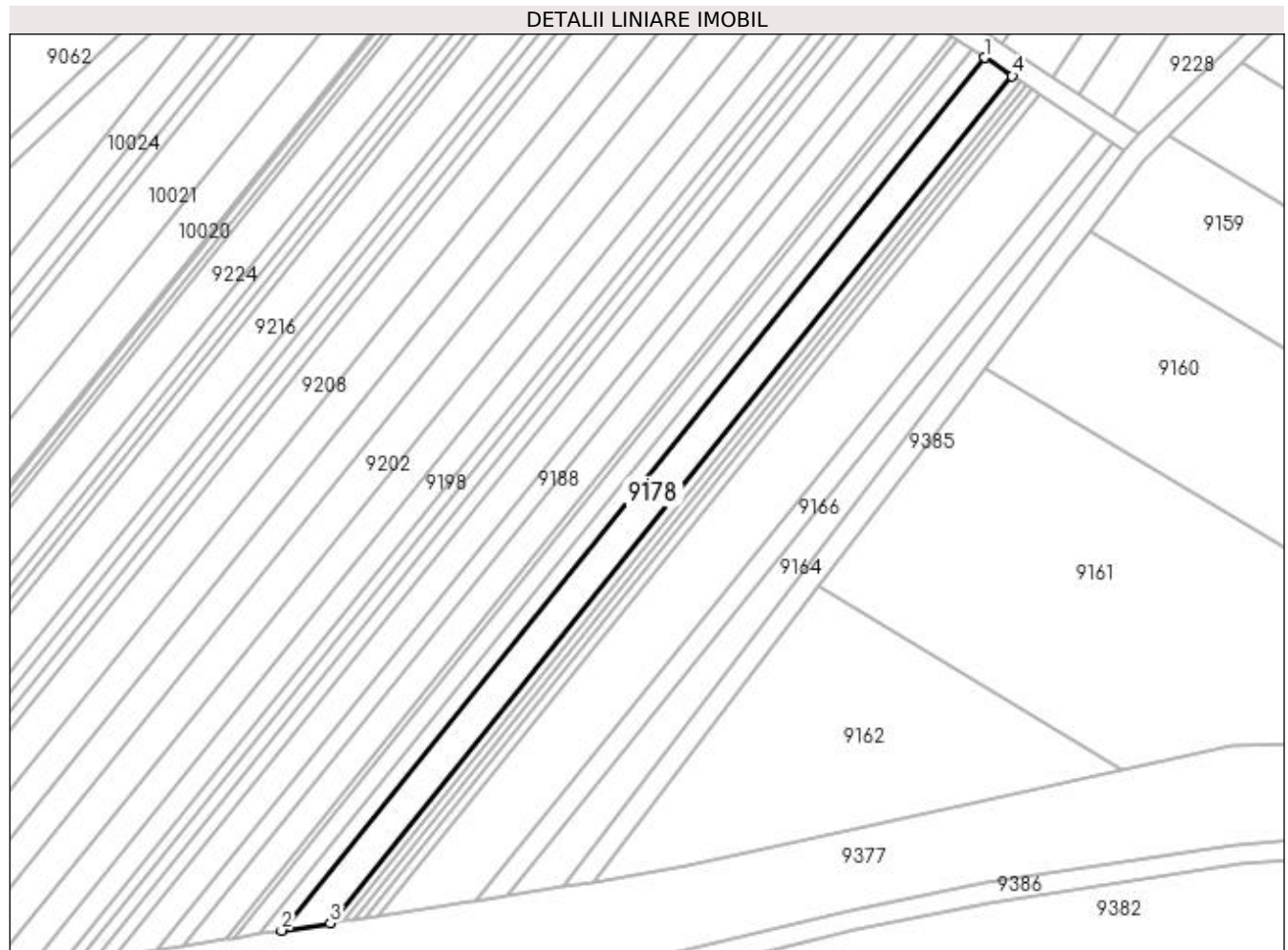
C. Partea III. SARCINI .

Inscrieri privind dezmembramintele dreptului de proprietate, drepturi reale de garanție și sarcini	Referințe
NU SUNT	

Anexa Nr. 1 La Partea I**Teren**

Nr cadastral	Suprafața (mp)*	Observații / Referințe
	1.284	Imobil despartit de Hc, diferenta de suprafata se regaseste la Id-ul 9177

* Suprafața este determinată în planul de proiecție Stereo 70.

**Date referitoare la teren**

Crt	Categorie folosință	Intra vilan	Suprafața (mp)	Tarla	Parcelă	Nr. topo	Observații / Referințe
1	pasune	NU	1.284	10	140 LOT 1	-	

Lungime Segmente

1) Valorile lungimilor segmentelor sunt obținute din proiecție în plan.

Punct început	X / Y	Punct sfârșit	X / Y	Lungime segment (** (m)
1	433.419,691 301.356,295	2	433.288,072 301.192,973	209.756
2	433.288,072 301.192,973	3	433.297,172 301.194,366	9.206
3	433.297,172 301.194,366	4	433.424,899 301.352,86	203.555
4	433.424,899 301.352,86	1	433.419,691 301.356,295	6.239

**** Lungimile segmentelor sunt determinate în planul de proiecție Stereo 70 și sunt rotunjite la 1 milimetru.**

***** Distanța dintre puncte este formată din segmente cumulate ce sunt mai mici decât valoarea 1 milimetru.**

**DATE DESPRE IMOBILUL NR. 9179**

Oficiul de Cadastru și Publicitate Imobiliară DOLJ
Biroul de Cadastru și Publicitate Imobiliară Craiova

A. Partea I. Descrierea imobilului

TEREN Extravilan

Adresa: Jud. Dolj, T10, P139 LOT 2

Nr. Crt	Nr cadastral Nr. topografic	Suprafața* (mp)	Observații / Referințe
A1		336	Sector cadastral:22 Teren neimprejmuit; Imobil despartit de Hc, diferenta de suprafata se regasese la Id-ul 9180

B. Partea II. Proprietari și acte

Inscrieri privitoare la dreptul de proprietate și alte drepturi reale		Referințe
/		
Act Administrativ nr. TDP 818 15011, din 31/01/1995 emis de CJSDPAT DOLJ;		
B1	Intabulare, drept de PROPRIETATE, dobandit prin Reconstituire, cota actuala 1/1, cota initiala 1/1 1) PĂTRUT CONSTANTIN, LIPSA CNP	A1

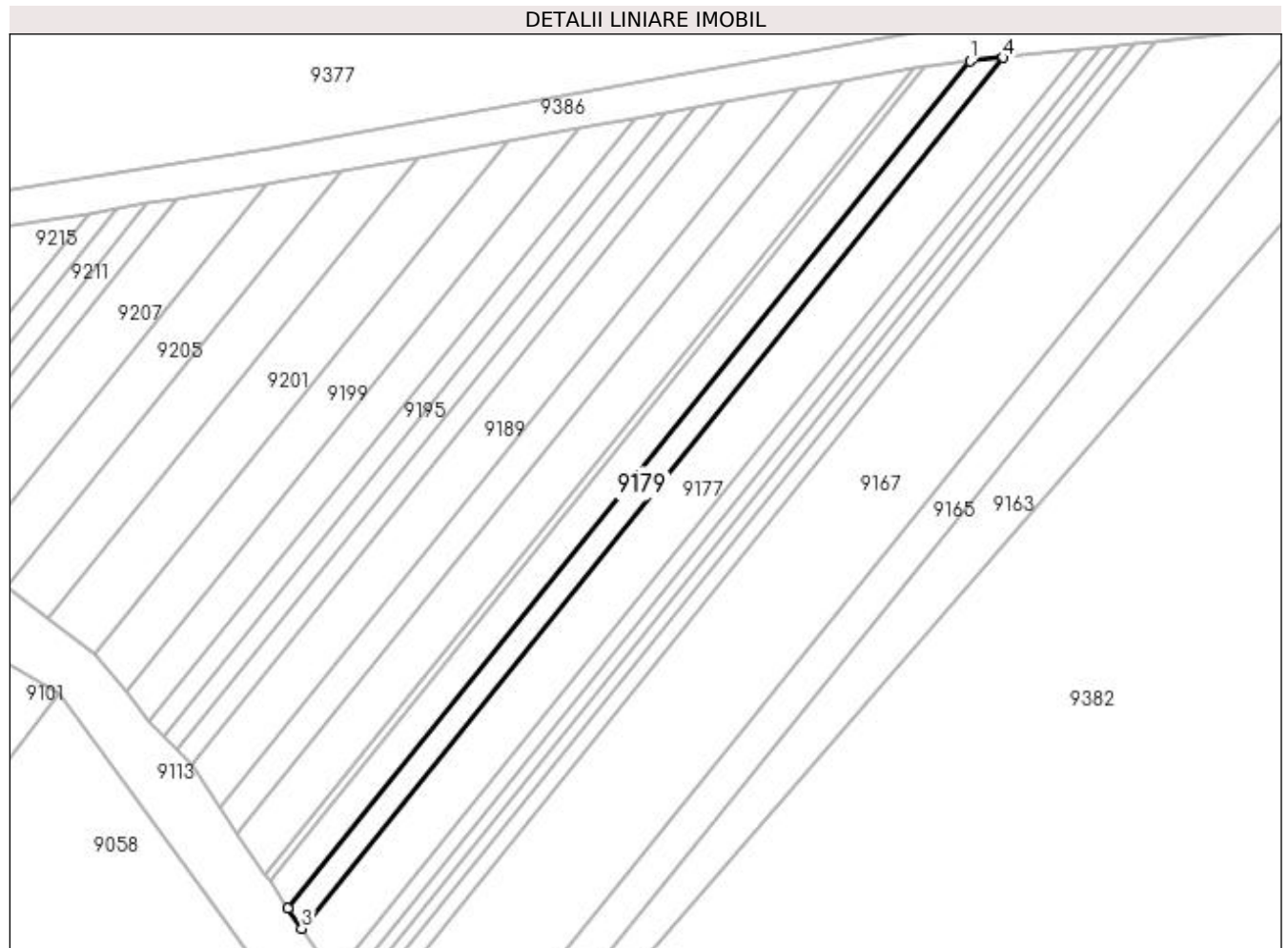
C. Partea III. SARCINI .

Inscrieri privind dezmembramintele dreptului de proprietate, drepturi reale de garanție și sarcini	Referințe
NU SUNT	

Anexa Nr. 1 La Partea I**Teren**

Nr cadastral	Suprafața (mp)*	Observații / Referințe
	336	Imobil despartit de Hc, diferenta de suprafata se regaseste la Id-ul 9180

* Suprafața este determinată în planul de proiecție Stereo 70.

**Date referitoare la teren**

Crt	Categorie folosință	Intra vilan	Suprafața (mp)	Tarla	Parcelă	Nr. topo	Observații / Referințe
1	pasune	NU	336	10	139 LOT 2	-	

Lungime Segmente

1) Valorile lungimilor segmentelor sunt obținute din proiecție în plan.

Punct început	X / Y	Punct sfârșit	X / Y	Lungime segment (** (m)
1	433.264,104 301.167,491	2	433.186,36 301.071,021	123.897
2	433.186,36 301.071,021	3	433.187,928 301.068,706	2.796
3	433.187,928 301.068,706	4	433.267,865 301.167,898	127.393
4	433.267,865 301.167,898	1	433.264,104 301.167,491	3.783

**** Lungimile segmentelor sunt determinate în planul de proiecție Stereo 70 și sunt rotunjite la 1 milimetru.**

***** Distanța dintre puncte este formată din segmente cumulate ce sunt mai mici decât valoarea 1 milimetru.**

**DATE DESPRE IMOBILUL NR. 9180**

Oficiul de Cadastru și Publicitate Imobiliară DOLJ
Biroul de Cadastru și Publicitate Imobiliară Craiova

A. Partea I. Descrierea imobilului

TEREN Extravilan

Adresa: Jud. Dolj, T10, P139 LOT 1

Nr. Crt	Nr cadastral Nr. topografic	Suprafața* (mp)	Observații / Referințe
A1		564	Sector cadastral:22 Teren neimprejmuit; Imobil despartit de Hc, diferenta de suprafata se regasese la Id-ul 9179

B. Partea II. Proprietari și acte

Inscrieri privitoare la dreptul de proprietate și alte drepturi reale		Referințe
/		
Act Administrativ nr. TDP 818 15011, din 31/01/1995 emis de CJSDPAT DOLJ;		
B1	Intabulare, drept de PROPRIETATE, dobandit prin Reconstituire, cota actuala 1/1, cota initiala 1/1 1) PĂTRUT CONSTANTIN, LIPSA CNP	A1

C. Partea III. SARCINI .

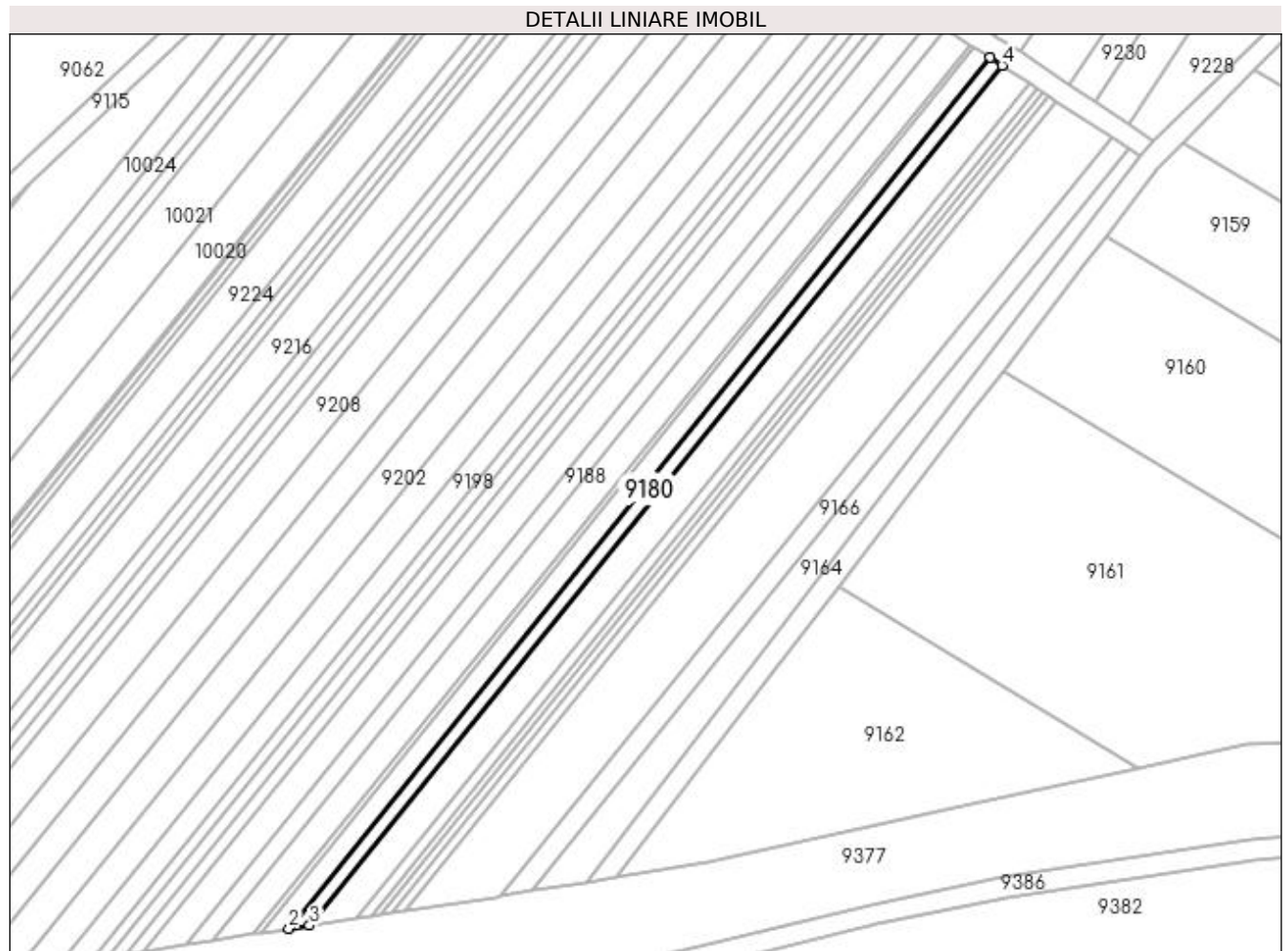
Inscrieri privind dezmembramintele dreptului de proprietate, drepturi reale de garanție și sarcini	Referințe
NU SUNT	

Anexa Nr. 1 La Partea I

Teren

Nr cadastral	Suprafața (mp)*	Observații / Referințe
	564	Imobil despartit de Hc, diferenta de suprafata se regaseste la Id-ul 9179

* Suprafața este determinată în planul de proiecție Stereo 70.



Date referitoare la teren

Crt	Categorie folosință	Intra vilan	Suprafața (mp)	Tarla	Parcelă	Nr. topo	Observații / Referințe
1	pasune	NU	564	10	139 LOT 1	-	

Lungime Segmente

1) Valorile lungimilor segmentelor sunt obținute din proiecție în plan.

Punct început	X / Y	Punct sfârșit	X / Y	Lungime segment (** (m)
1	433.417,45 301.357,774	2	433.284,156 301.192,373	212.426
2	433.284,156 301.192,373	3	433.288,072 301.192,973	3.962
3	433.288,072 301.192,973	4	433.419,691 301.356,295	209.756
4	433.419,691 301.356,295	1	433.417,45 301.357,774	2.685

**** Lungimile segmentelor sunt determinate în planul de proiecție Stereo 70 și sunt rotunjite la 1 milimetru.**

***** Distanța dintre puncte este formată din segmente cumulate ce sunt mai mici decât valoarea 1 milimetru.**

**DATE DESPRE IMOBILUL NR. 9181**

Oficiul de Cadastru și Publicitate Imobiliară DOLJ
Biroul de Cadastru și Publicitate Imobiliară Craiova

A. Partea I. Descrierea imobilului

TEREN Extravilan

Adresa: Jud. Dolj, T10, P136 LOT 2

Nr. Crt	Nr cadastral Nr. topografic	Suprafața* (mp)	Observații / Referințe
A1		434	Sector cadastral:22 Teren neimprejmuit; Imobil despartit de Hc, diferenta de suprafata se regasese la Id-ul 9182

B. Partea II. Proprietari și acte

Inscrieri privitoare la dreptul de proprietate și alte drepturi reale		Referințe
/		
Act Administrativ nr. TDP 9276, din 09/11/2007 emis de CJSDPAT DOLJ;		
B1	Intabulare, drept de PROPRIETATE, dobandit prin Reconstituire, cota actuala 1/1, cota initiala 1/1 1) BĂDAN IULIAN, LIPSA CNP	A1

C. Partea III. SARCINI .

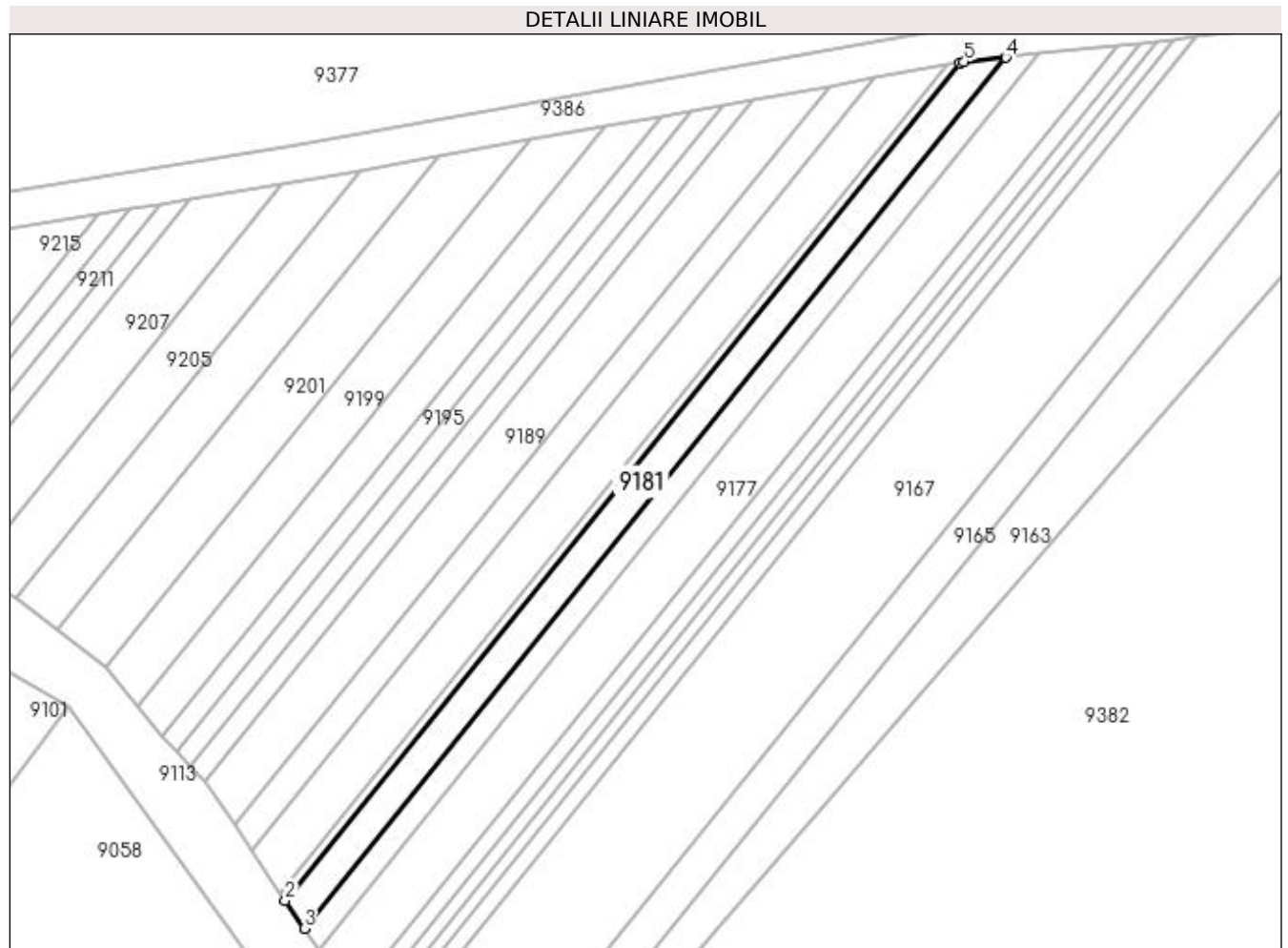
Inscrieri privind dezmembramintele dreptului de proprietate, drepturi reale de garanție și sarcini	Referințe
NU SUNT	

Anexa Nr. 1 La Partea I

Teren

Nr cadastral	Suprafața (mp)*	Observații / Referințe
	434	Imobil despartit de Hc, diferenta de suprafata se regaseste la Id-ul 9182

* Suprafața este determinată în planul de proiecție Stereo 70.



Date referitoare la teren

Crt	Categorie folosință	Intravilan	Suprafața (mp)	Tarla	Parcelă	Nr. topo	Observații / Referințe
1	pasune	NU	434	10	136 LOT 2	-	

Lungime Segmente

1) Valorile lungimilor segmentelor sunt obținute din proiecție în plan.

Punct început	X / Y	Punct sfârșit	X / Y	Lungime segment (** (m)
1	433.259,047 301.166,911	2	433.184,264 301.074,115	119.179
2	433.184,264 301.074,115	3	433.186,36 301.071,021	3.737
3	433.186,36 301.071,021	4	433.264,104 301.167,491	123.897
4	433.264,104 301.167,491	5	433.259,509 301.166,994	4.622
5	433.259,509 301.166,994	1	433.259,047 301.166,911	0.469

**** Lungimile segmentelor sunt determinate în planul de proiecție Stereo 70 și sunt rotunjite la 1 milimetru.**

***** Distanța dintre puncte este formată din segmente cumulate ce sunt mai mici decât valoarea 1 milimetru.**

**DATE DESPRE IMOBILUL NR. 9182**

Oficiul de Cadastru și Publicitate Imobiliară DOLJ
Biroul de Cadastru și Publicitate Imobiliară Craiova

A. Partea I. Descrierea imobilului

TEREN Extravilan

Adresa: Jud. Dolj, T10, P136 LOT 1

Nr. Crt	Nr cadastral Nr. topografic	Suprafața* (mp)	Observații / Referințe
A1		765	Sector cadastral:22 Teren neimprejmuit; Imobil despartit de Hc, diferenta de suprafata se regasese la Id-ul 9181

B. Partea II. Proprietari și acte

Inscrieri privitoare la dreptul de proprietate și alte drepturi reale		Referințe
/		
Act Administrativ nr. TDP 9276, din 09/11/2007 emis de CJSDPAT DOLJ;		
B1	Intabulare, drept de PROPRIETATE, dobandit prin Reconstituire, cota actuala 1/1, cota initiala 1/1 1) BĂDAN IULIAN, LIPSA CNP	A1

C. Partea III. SARCINI .

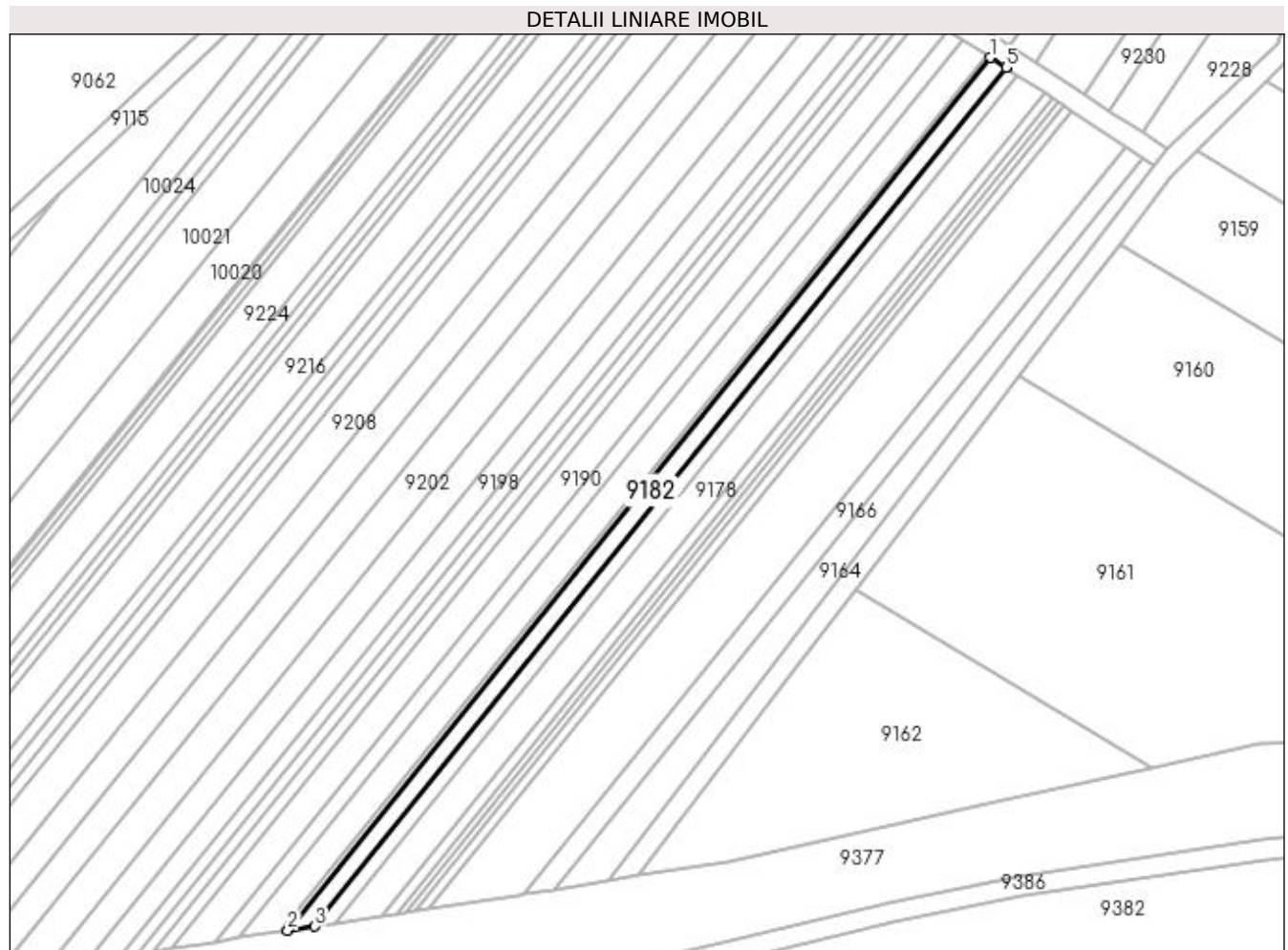
Inscrieri privind dezmembramintele dreptului de proprietate, drepturi reale de garanție și sarcini	Referințe
NU SUNT	

Anexa Nr. 1 La Partea I

Teren

Nr cadastral	Suprafața (mp)*	Observații / Referințe
	765	Imobil despartit de Hc, diferenta de suprafata se regaseste la Id-ul 9181

* Suprafața este determinată în planul de proiecție Stereo 70.



Date referitoare la teren

Crt	Categorie folosință	Intra vilan	Suprafața (mp)	Tarla	Parcelă	Nr. topo	Observații / Referințe
1	pasune	NU	765	10	136 LOT 1	-	

Lungime Segmente

1) Valorile lungimilor segmentelor sunt obținute din proiecție în plan.

Punct început	X / Y	Punct sfârșit	X / Y	Lungime segment (** (m)
1	433.414,428 301.359,72	2	433.278,92 301.191,571	215.955
2	433.278,92 301.191,571	3	433.284,156 301.192,373	5.297
3	433.284,156 301.192,373	4	433.417,45 301.357,774	212.426
4	433.417,45 301.357,774	5	433.417,437 301.357,783	0.016
5	433.417,437 301.357,783	1	433.414,428 301.359,72	3.579

**** Lungimile segmentelor sunt determinate în planul de proiecție Stereo 70 și sunt rotunjite la 1 milimetru.**

***** Distanța dintre puncte este formată din segmente cumulate ce sunt mai mici decât valoarea 1 milimetru.**

**DATE DESPRE IMOBILUL NR. 9183**

Oficiul de Cadastru și Publicitate Imobiliară DOLJ
Biroul de Cadastru și Publicitate Imobiliară Craiova

A. Partea I. Descrierea imobilului

TEREN Extravilan

Adresa: Jud. Dolj, T10, P138 LOT 2

Nr. Crt	Nr cadastral Nr. topografic	Suprafața* (mp)	Observații / Referințe
A1		106	Sector cadastral:22 Teren neimprejmuit; Imobil despartit de Hc, diferenta de suprafata se regasese la Id-ul 9184

B. Partea II. Proprietari și acte

Inscrieri privitoare la dreptul de proprietate și alte drepturi reale		Referințe
/		
Act Administrativ nr. TDP 387-2180, din 03/01/1994 emis de CJSDPAT DOLJ;		
B1	Intabulare, drept de PROPRIETATE, dobandit prin Reconstituire, cota actuala 1/1, cota initiala 1/1 1) DENEȚEANU ALEXANDRU , LIPSA CNP	A1

C. Partea III. SARCINI .

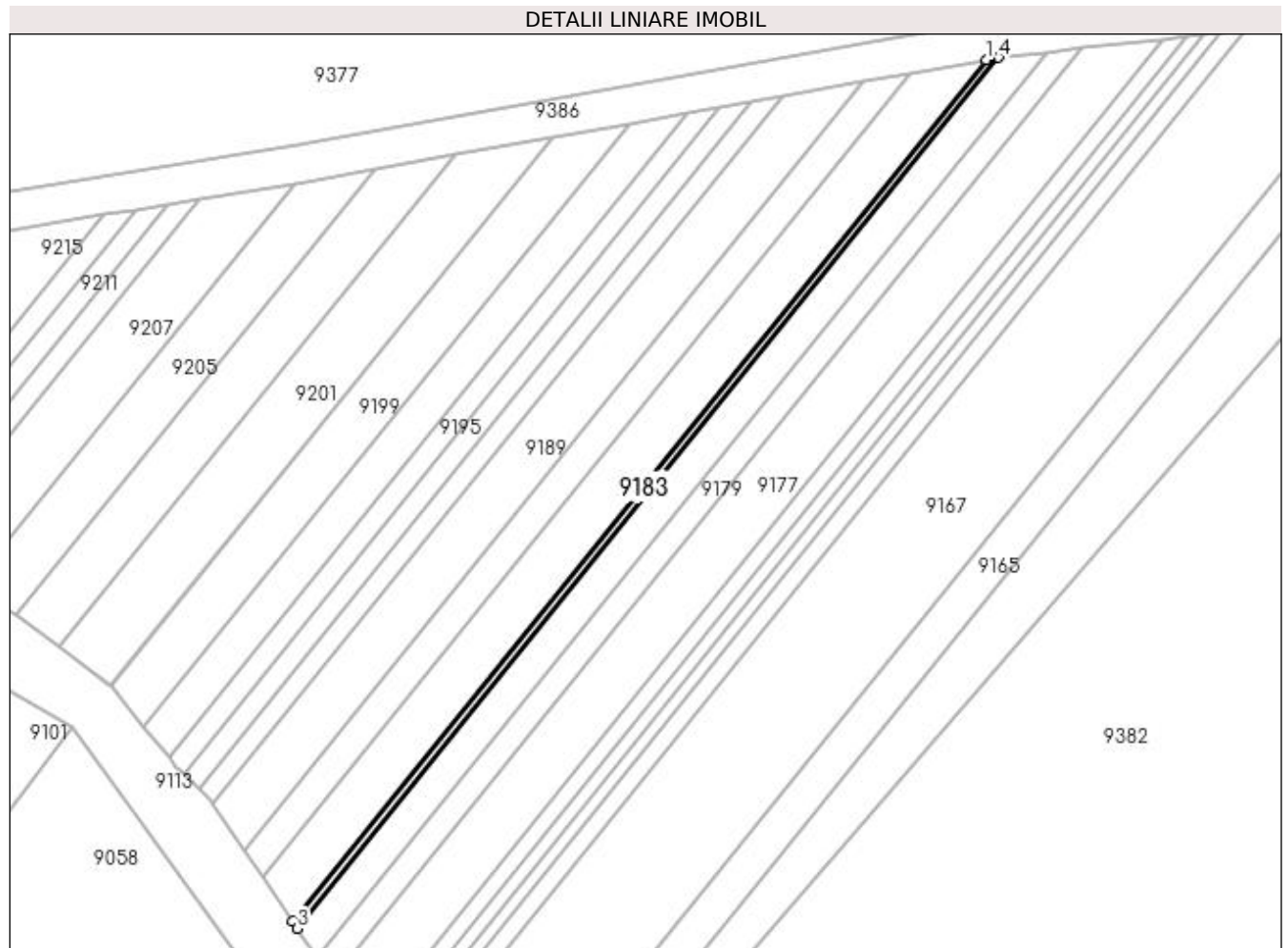
Inscrieri privind dezmembramintele dreptului de proprietate, drepturi reale de garanție și sarcini	Referințe
NU SUNT	

Anexa Nr. 1 La Partea I

Teren

Nr cadastral	Suprafața (mp)*	Observații / Referințe
	106	Imobil despartit de Hc, diferenta de suprafata se regaseste la Id-ul 9184

* Suprafața este determinată în planul de proiecție Stereo 70.



Date referitoare la teren

Crt	Categorie folosință	Intra vilan	Suprafața (mp)	Tarla	Parcelă	Nr. topo	Observații / Referințe
1	pasune	NU	106	10	138 LOT 2	-	

Lungime Segmente

1) Valorile lungimilor segmentelor sunt obținute din proiecție în plan.

Punct început	X / Y	Punct sfârșit	X / Y	Lungime segment (** (m)
1	433.257,702 301.166,671	2	433.183,739 301.074,891	117.873
2	433.183,739 301.074,891	3	433.184,264 301.074,115	0.937
3	433.184,264 301.074,115	4	433.259,047 301.166,911	119.179
4	433.259,047 301.166,911	1	433.257,702 301.166,671	1.366

**** Lungimile segmentelor sunt determinate în planul de proiecție Stereo 70 și sunt rotunjite la 1 milimetru.**

***** Distanța dintre puncte este formată din segmente cumulate ce sunt mai mici decât valoarea 1 milimetru.**

**DATE DESPRE IMOBILUL NR. 9184**

Oficiul de Cadastru și Publicitate Imobiliară DOLJ
Biroul de Cadastru și Publicitate Imobiliară Craiova

A. Partea I. Descrierea imobilului

TEREN Extravilan

Adresa: Jud. Dolj, T10, P138 LOT 1

Nr. Crt	Nr cadastral Nr. topografic	Suprafața* (mp)	Observații / Referințe
A1		194	Sector cadastral:22 Teren neimprejmuit; Imobil despartit de Hc, diferenta de suprafata se regasese la Id-ul 9183

B. Partea II. Proprietari și acte

Inscrieri privitoare la dreptul de proprietate și alte drepturi reale		Referințe
/		
Act Administrativ nr. TDP 387-2180, din 03/01/1994 emis de CJSDPAT DOLJ;		
B1	Intabulare, drept de PROPRIETATE, dobandit prin Reconstituire, cota actuala 1/1, cota initiala 1/1 1) DENEȚEANU ALEXANDRU , LIPSA CNP	A1

C. Partea III. SARCINI .

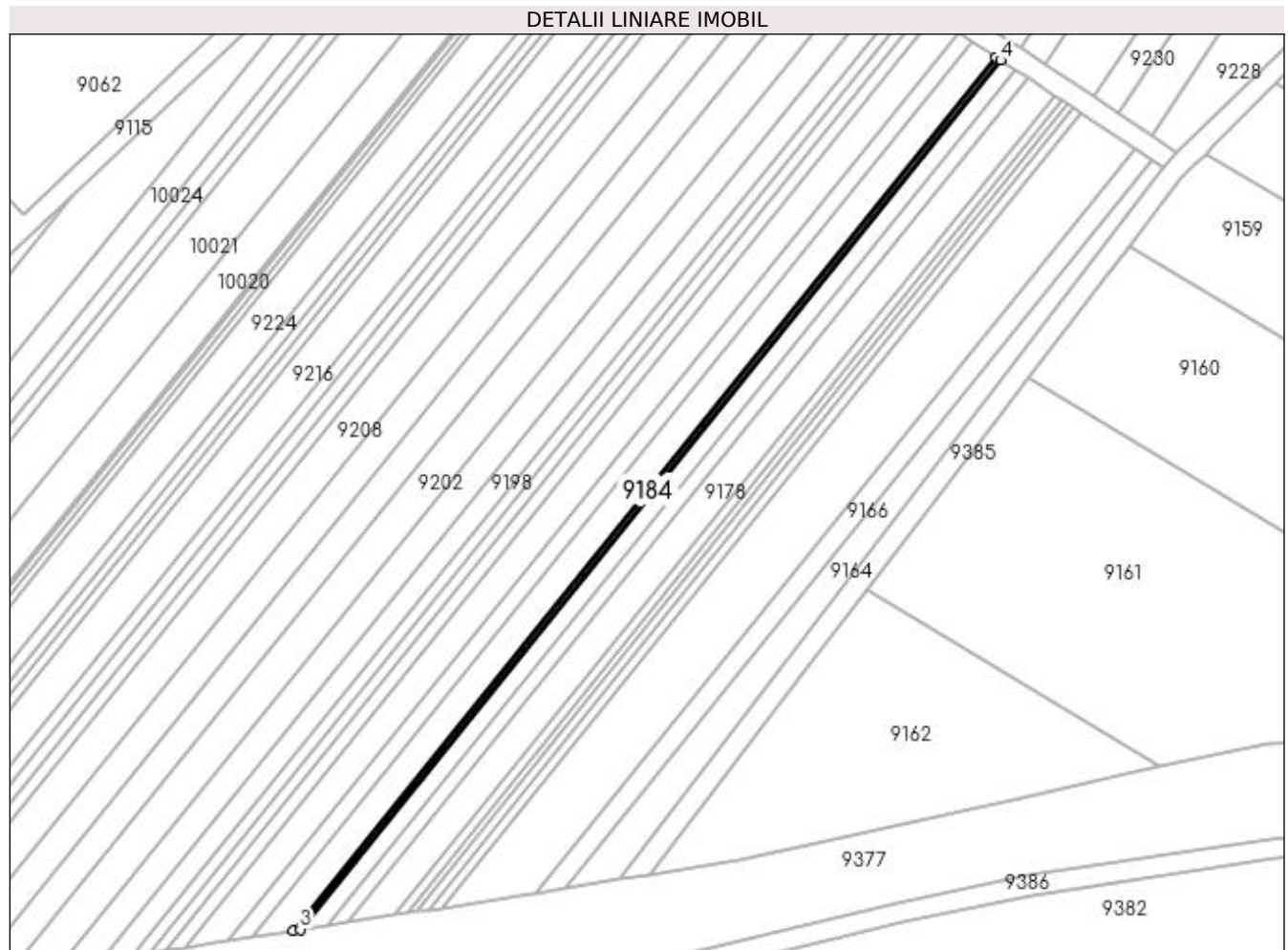
Inscrieri privind dezmembramintele dreptului de proprietate, drepturi reale de garanție și sarcini	Referințe
NU SUNT	

Anexa Nr. 1 La Partea I

Teren

Nr cadastral	Suprafața (mp)*	Observații / Referințe
	194	Imobil despartit de Hc, diferenta de suprafata se regaseste la Id-ul 9183

* Suprafața este determinată în planul de proiecție Stereo 70.



Date referitoare la teren

Crt	Categorie folosință	Intra vilan	Suprafața (mp)	Tarla	Parcelă	Nr. topo	Observații / Referințe
1	pasune	NU	194	10	138 LOT 1	-	

Lungime Segmente

1) Valorile lungimilor segmentelor sunt obținute din proiecție în plan.

Punct început	X / Y	Punct sfârșit	X / Y	Lungime segment (** (m)
1	433.413,67 301.360,207	2	433.277,607 301.191,37	216.839
2	433.277,607 301.191,37	3	433.278,92 301.191,571	1.328
3	433.278,92 301.191,571	4	433.414,428 301.359,72	215.955
4	433.414,428 301.359,72	1	433.413,67 301.360,207	0.901

**** Lungimile segmentelor sunt determinate în planul de proiecție Stereo 70 și sunt rotunjite la 1 milimetru.**

***** Distanța dintre puncte este formată din segmente cumulate ce sunt mai mici decât valoarea 1 milimetru.**

**DATE DESPRE IMOBILUL NR. 9185**

Oficiul de Cadastru și Publicitate Imobiliară DOLJ
Biroul de Cadastru și Publicitate Imobiliară Craiova

A. Partea I. Descrierea imobilului

TEREN Extravilan

Adresa: Jud. Dolj, T10, P133 LOT 2

Nr. Crt	Nr cadastral Nr. topografic	Suprafața* (mp)	Observații / Referințe
A1	31751	615	Sector cadastral:22 Teren neimprejmuit; Imobil despartit de Hc, diferenta de suprafata se regaseste la Id-ul 9186

B. Partea II. Proprietari și acte

Inscrieri privitoare la dreptul de proprietate și alte drepturi reale		Referințe
47260 / 30/04/2015		
Act Notarial nr. CM nr 79/2007, din 04/12/2007 emis de BNP FLORINA PETRESCU (TDP nr. 660-15093/24-11-1997 emis de CJ DOLJ);;		
B1	Intabulare, drept de PROPRIETATE, dobandit prin Succesiune, cota actuala 2/6, cota initiala 1/3 1) IONESCU MARIEA	A1
B2	Intabulare, drept de PROPRIETATE, dobandit prin Succesiune, cota actuala 2/6, cota initiala 1/3 1) HAITA MARIN	A1
B3	Intabulare, drept de PROPRIETATE, dobandit prin Succesiune, cota actuala 1/6, cota initiala 1/6 1) BRASLA MIRELA CLAUDIA	A1
B4	Intabulare, drept de PROPRIETATE, dobandit prin Succesiune, cota actuala 1/6, cota initiala 1/6 1) HAITA OVIDIU DANIEL	A1

C. Partea III. SARCINI .

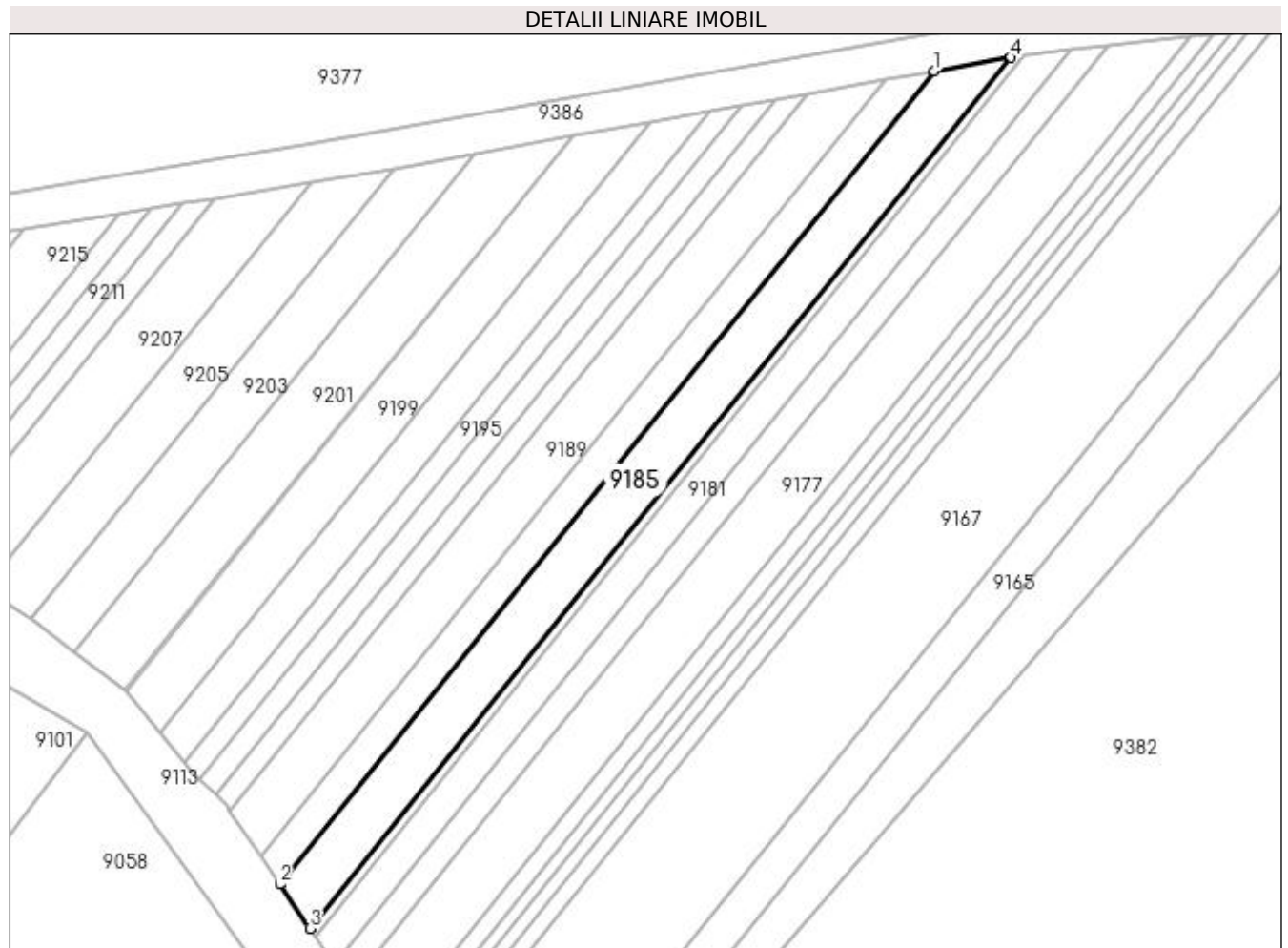
Inscrieri privind dezmembramintele dreptului de proprietate, drepturi reale de garanție și sarcini	Referințe
NU SUNT	

Anexa Nr. 1 La Partea I

Teren

Nr cadastral	Suprafața (mp)*	Observații / Referințe
31751	615	Imobil despartit de Hc, diferenta de suprafata se regaseste la Id-ul 9186

* Suprafața este determinată în planul de proiecție Stereo 70.



Date referitoare la teren

Crt	Categorie folosință	Intra vilan	Suprafața (mp)	Tarla	Parcelă	Nr. topo	Observații / Referințe
1	pasune	NU	615	10	133 LOT 2	-	

Lungime Segmente

1) Valorile lungimilor segmentelor sunt obținute din proiecție în plan.

Punct început	X / Y	Punct sfârșit	X / Y	Lungime segment (** (m)
1	433.249,6 301.165,22	2	433.180,573 301.079,565	110.007
2	433.180,573 301.079,565	3	433.183,739 301.074,891	5.645
3	433.183,739 301.074,891	4	433.257,702 301.166,671	117.873
4	433.257,702 301.166,671	1	433.249,6 301.165,22	8.231

**** Lungimile segmentelor sunt determinate în planul de proiecție Stereo 70 și sunt rotunjite la 1 milimetru.**

***** Distanța dintre puncte este formată din segmente cumulate ce sunt mai mici decât valoarea 1 milimetru.**

**DATE DESPRE IMOBILUL NR. 9186**

Oficiul de Cadastru și Publicitate Imobiliară DOLJ
Biroul de Cadastru și Publicitate Imobiliară Craiova

A. Partea I. Descrierea imobilului

TEREN Extravilan

Adresa: Jud. Dolj, T10, P133 LOT 1

Nr. Crt	Nr cadastral Nr. topografic	Suprafața* (mp)	Observații / Referințe
A1	31751	1.185	Sector cadastral:22 Teren neimprejmuit; Imobil despartit de Hc, diferenta de suprafata se regaseste la Id-ul 9185

B. Partea II. Proprietari și acte

Inscrieri privitoare la dreptul de proprietate și alte drepturi reale		Referințe
47260 / 30/04/2015		
Act Notarial nr. CM nr 79/2007, din 04/12/2007 emis de BNP FLORINA PETRESCU (TDP nr. 660-15093/24-11-1997 emis de CJ DOLJ);;		
B1	Intabulare, drept de PROPRIETATE, dobandit prin Succesiune, cota actuala 2/6, cota initiala 1/3 1) IONESCU MARIEA	A1
B2	Intabulare, drept de PROPRIETATE, dobandit prin Succesiune, cota actuala 2/6, cota initiala 1/3 1) HAITA MARIN	A1
B3	Intabulare, drept de PROPRIETATE, dobandit prin Succesiune, cota actuala 1/6, cota initiala 1/6 1) BRASLA MIRELA CLAUDIA	A1
B4	Intabulare, drept de PROPRIETATE, dobandit prin Succesiune, cota actuala 1/6, cota initiala 1/6 1) HAITA OVIDIU DANIEL	A1

C. Partea III. SARCINI .

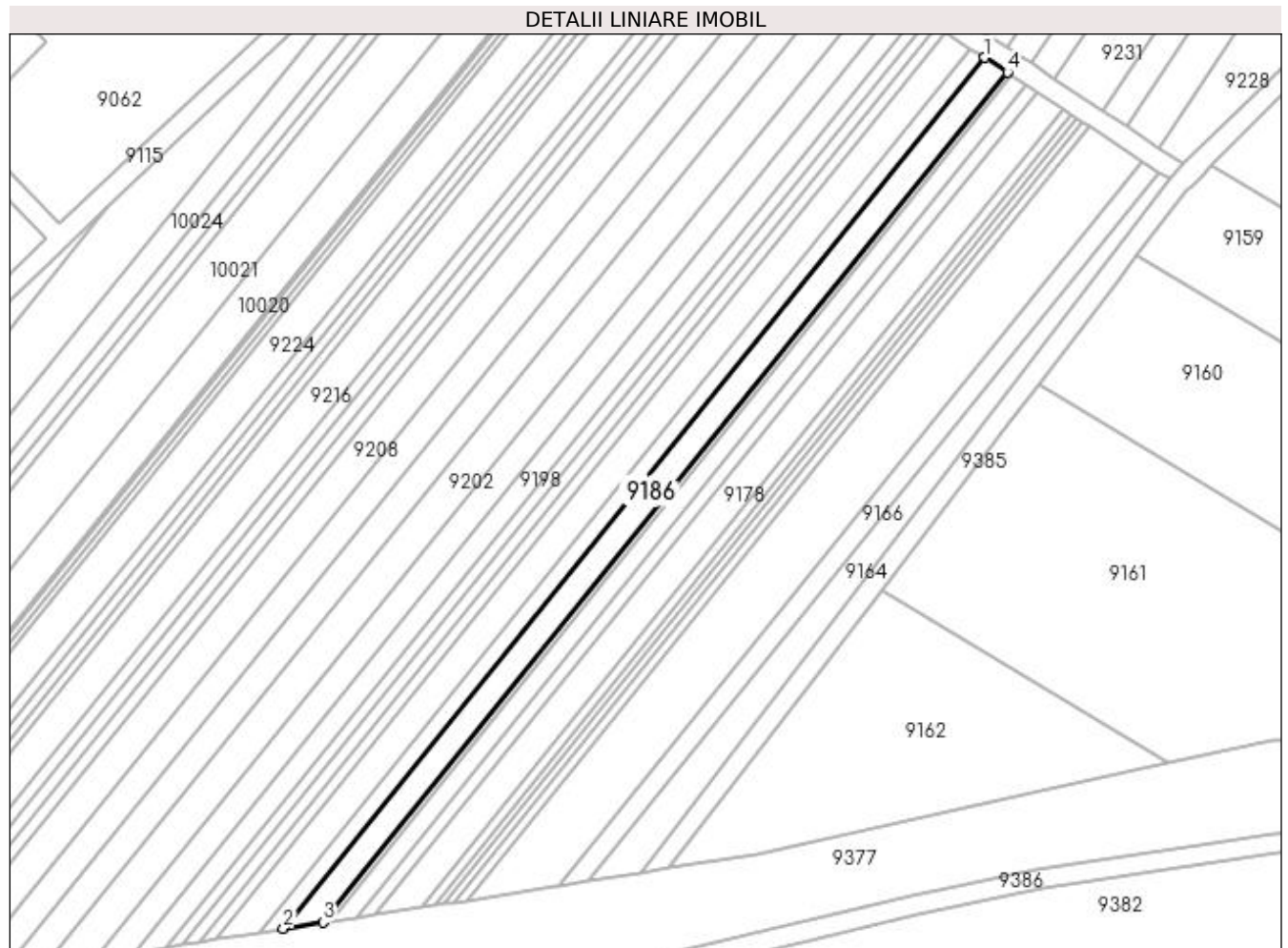
Inscrieri privind dezmembramintele dreptului de proprietate, drepturi reale de garanție și sarcini	Referințe
NU SUNT	

Anexa Nr. 1 La Partea I

Teren

Nr cadastral	Suprafața (mp)*	Observații / Referințe
31751	1.185	Imobil despartit de Hc, diferenta de suprafata se regaseste la Id-ul 9185

* Suprafața este determinată în planul de proiecție Stereo 70.



Date referitoare la teren

Crt	Categorie folosință	Intra vilan	Suprafața (mp)	Tarla	Parcelă	Nr. topo	Observații / Referințe
1	pasune	NU	1.185	10	133 LOT 1	-	

Lungime Segmente

1) Valorile lungimilor segmentelor sunt obținute din proiecție în plan.

Punct început	X / Y	Punct sfârșit	X / Y	Lungime segment (** (m)
1	433.409,105 301.363,146	2	433.269,698 301.190,159	222.168
2	433.269,698 301.190,159	3	433.277,607 301.191,37	8.001
3	433.277,607 301.191,37	4	433.413,67 301.360,207	216.839
4	433.413,67 301.360,207	1	433.409,105 301.363,146	5.429

**** Lungimile segmentelor sunt determinate în planul de proiecție Stereo 70 și sunt rotunjite la 1 milimetru.**

***** Distanța dintre puncte este formată din segmente cumulate ce sunt mai mici decât valoarea 1 milimetru.**

**DATE DESPRE IMOBILUL NR. 9187**

Oficiul de Cadastru și Publicitate Imobiliară DOLJ
Biroul de Cadastru și Publicitate Imobiliară Craiova

A. Partea I. Descrierea imobilului

TEREN Extravilan

Adresa: Jud. Dolj, T10, P130 LOT 2

Nr. Crt	Nr cadastral Nr. topografic	Suprafața* (mp)	Observații / Referințe
A1		360	Sector cadastral:22 Teren neimprejmuit; Imobil despartit de Hc, diferenta de suprafata se regasese la Id-ul 9188

B. Partea II. Proprietari și acte

Inscrieri privitoare la dreptul de proprietate și alte drepturi reale		Referințe
/		
Act Administrativ nr. TDP 999-59538, din 14/03/1995 emis de CJSDPAT DOLJ;		
B1	Intabulare, drept de PROPRIETATE, dobandit prin Reconstituire, cota actuala 1/1, cota initiala 1/1 1) MARINOIU EMIL, LIPSA CNP	A1

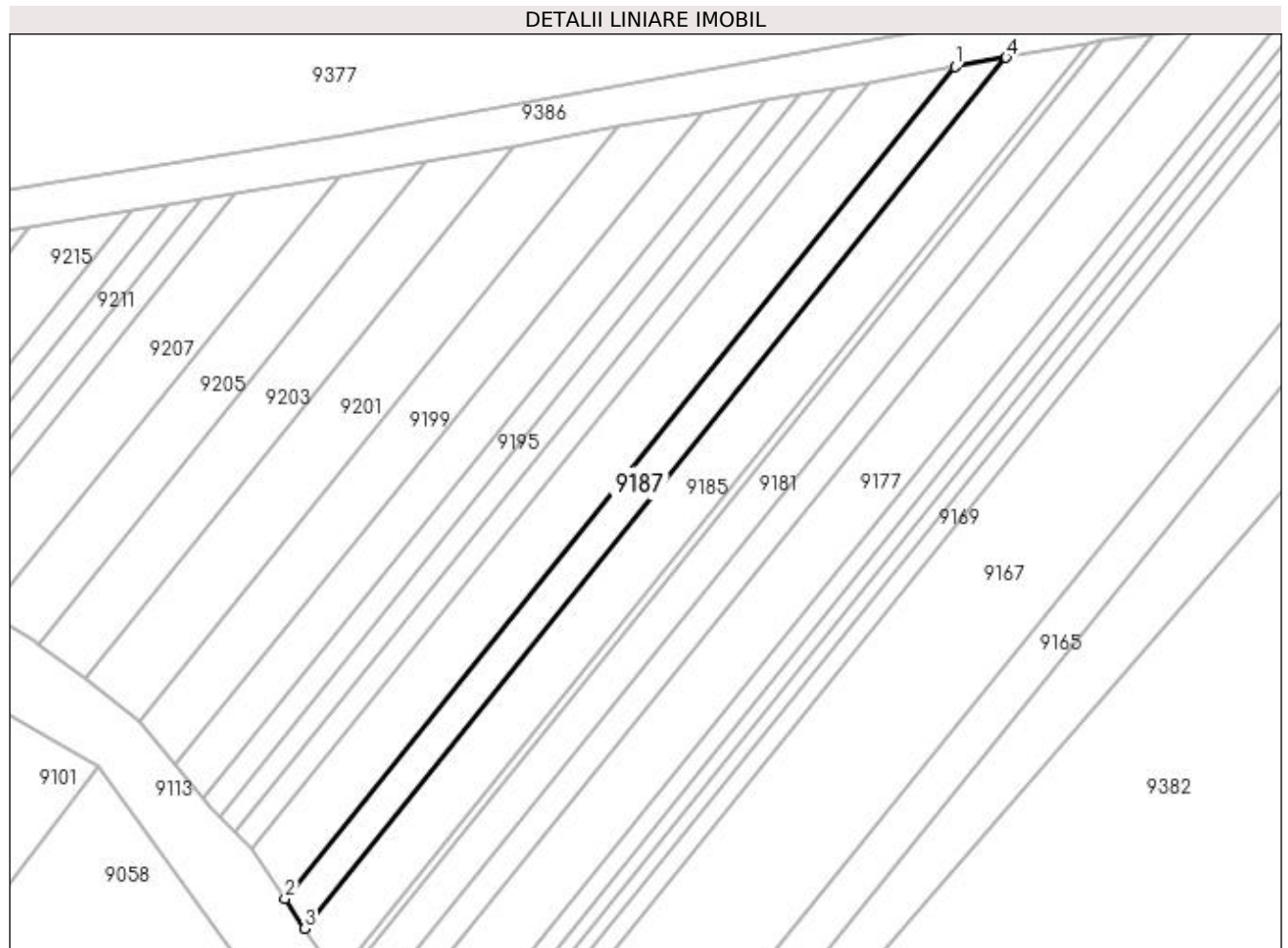
C. Partea III. SARCINI .

Inscrieri privind dezmembramintele dreptului de proprietate, drepturi reale de garanție și sarcini	Referințe
NU SUNT	

Anexa Nr. 1 La Partea I**Teren**

Nr cadastral	Suprafața (mp)*	Observații / Referințe
	360	Imobil despartit de Hc, diferenta de suprafata se regaseste la Id-ul 9188

* Suprafața este determinată în planul de proiecție Stereo 70.

**Date referitoare la teren**

Crt	Categorie folosință	Intra vilan	Suprafața (mp)	Tarla	Parcelă	Nr. topo	Observații / Referințe
1	pasune	NU	360	10	130 LOT 2	-	

Lungime Segmente

1) Valorile lungimilor segmentelor sunt obținute din proiecție în plan.

Punct început	X / Y	Punct sfârșit	X / Y	Lungime segment (** (m)
1	433.244,573 301.164,319	2	433.178,608 301.082,466	105.125
2	433.178,608 301.082,466	3	433.180,573 301.079,565	3.504
3	433.180,573 301.079,565	4	433.249,6 301.165,22	110.007
4	433.249,6 301.165,22	1	433.244,573 301.164,319	5.107

**** Lungimile segmentelor sunt determinate în planul de proiecție Stereo 70 și sunt rotunjite la 1 milimetru.**

***** Distanța dintre puncte este formată din segmente cumulate ce sunt mai mici decât valoarea 1 milimetru.**

**DATE DESPRE IMOBILUL NR. 9188**

Oficiul de Cadastru și Publicitate Imobiliară DOLJ
Biroul de Cadastru și Publicitate Imobiliară Craiova

A. Partea I. Descrierea imobilului

TEREN Extravilan

Adresa: Jud. Dolj, T10, P130 LOT 1

Nr. Crt	Nr cadastral Nr. topografic	Suprafața* (mp)	Observații / Referințe
A1		750	Sector cadastral:22 Teren neimprejmuit; Imobil despartit de Hc, diferenta de suprafata se regasese la Id-ul 9187

B. Partea II. Proprietari și acte

Inscrieri privitoare la dreptul de proprietate și alte drepturi reale		Referințe
/		
Act Administrativ nr. TDP 999-59538, din 14/03/1995 emis de CJSDPAT DOLJ;		
B1	Intabulare, drept de PROPRIETATE, dobandit prin Reconstituire, cota actuala 1/1, cota initiala 1/1 1) MARINOIU EMIL, LIPSA CNP	A1

C. Partea III. SARCINI .

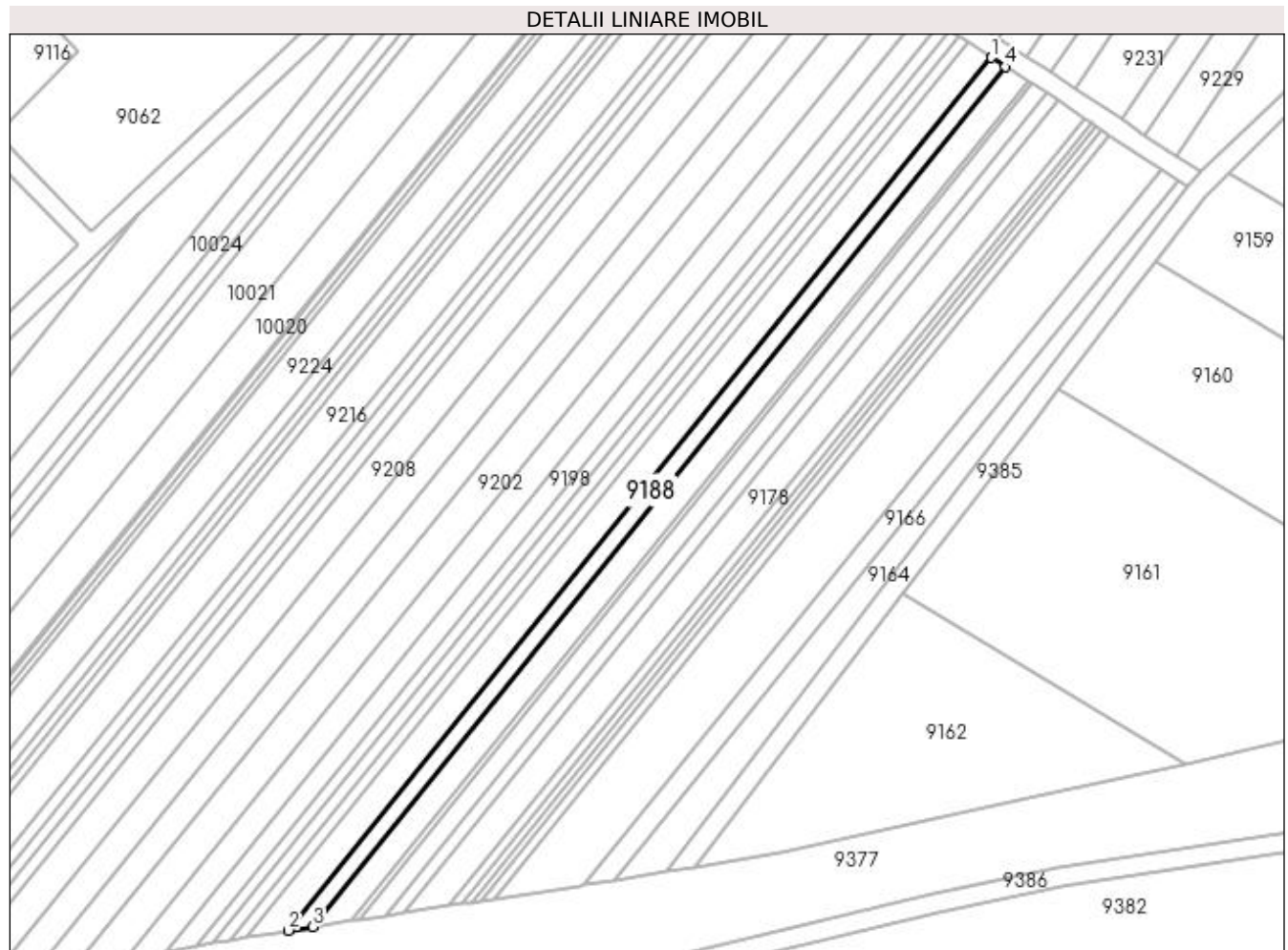
Inscrieri privind dezmembramintele dreptului de proprietate, drepturi reale de garanție și sarcini	Referințe
NU SUNT	

Anexa Nr. 1 La Partea I

Teren

Nr cadastral	Suprafața (mp)*	Observații / Referințe
	750	Imobil despartit de Hc, diferenta de suprafata se regaseste la Id-ul 9187

* Suprafața este determinată în planul de proiecție Stereo 70.



Date referitoare la teren

Crt	Categorie folosință	Intra vilan	Suprafața (mp)	Tarla	Parcelă	Nr. topo	Observații / Referințe
1	pasune	NU	750	10	130 LOT 1	-	

Lungime Segmente

1) Valorile lungimilor segmentelor sunt obținute din proiecție în plan.

Punct început	X / Y	Punct sfârșit	X / Y	Lungime segment (** (m)
1	433.406,273 301.364,969	2	433.264,791 301.189,408	225.475
2	433.264,791 301.189,408	3	433.269,698 301.190,159	4.964
3	433.269,698 301.190,159	4	433.409,105 301.363,146	222.168
4	433.409,105 301.363,146	1	433.406,273 301.364,969	3.368

**** Lungimile segmentelor sunt determinate în planul de proiecție Stereo 70 și sunt rotunjite la 1 milimetru.**

***** Distanța dintre puncte este formată din segmente cumulate ce sunt mai mici decât valoarea 1 milimetru.**

**DATE DESPRE IMOBILUL NR. 9189**

Oficiul de Cadastru și Publicitate Imobiliară DOLJ
Biroul de Cadastru și Publicitate Imobiliară Craiova

A. Partea I. Descrierea imobilului

TEREN Extravilan

Adresa: Jud. Dolj, T10, P128 LOT 2

Nr. Crt	Nr cadastral Nr. topografic	Suprafața* (mp)	Observații / Referințe
A1		568	Sector cadastral:22 Teren neimprejmuit; Imobil despartit de Hc, diferenta de suprafata se regasese la Id-ul 9190

B. Partea II. Proprietari și acte

Inscrieri privitoare la dreptul de proprietate și alte drepturi reale		Referințe
/		
Act Administrativ nr. TDP 1569, din 05/02/2004 emis de CJSDPAT DOLJ;		
B1	Intabulare, drept de PROPRIETATE, dobandit prin Reconstituire, cota actuala 1/1, cota initiala 1/1 1) CÎRSTEA IOANA, LIPSA CNP	A1

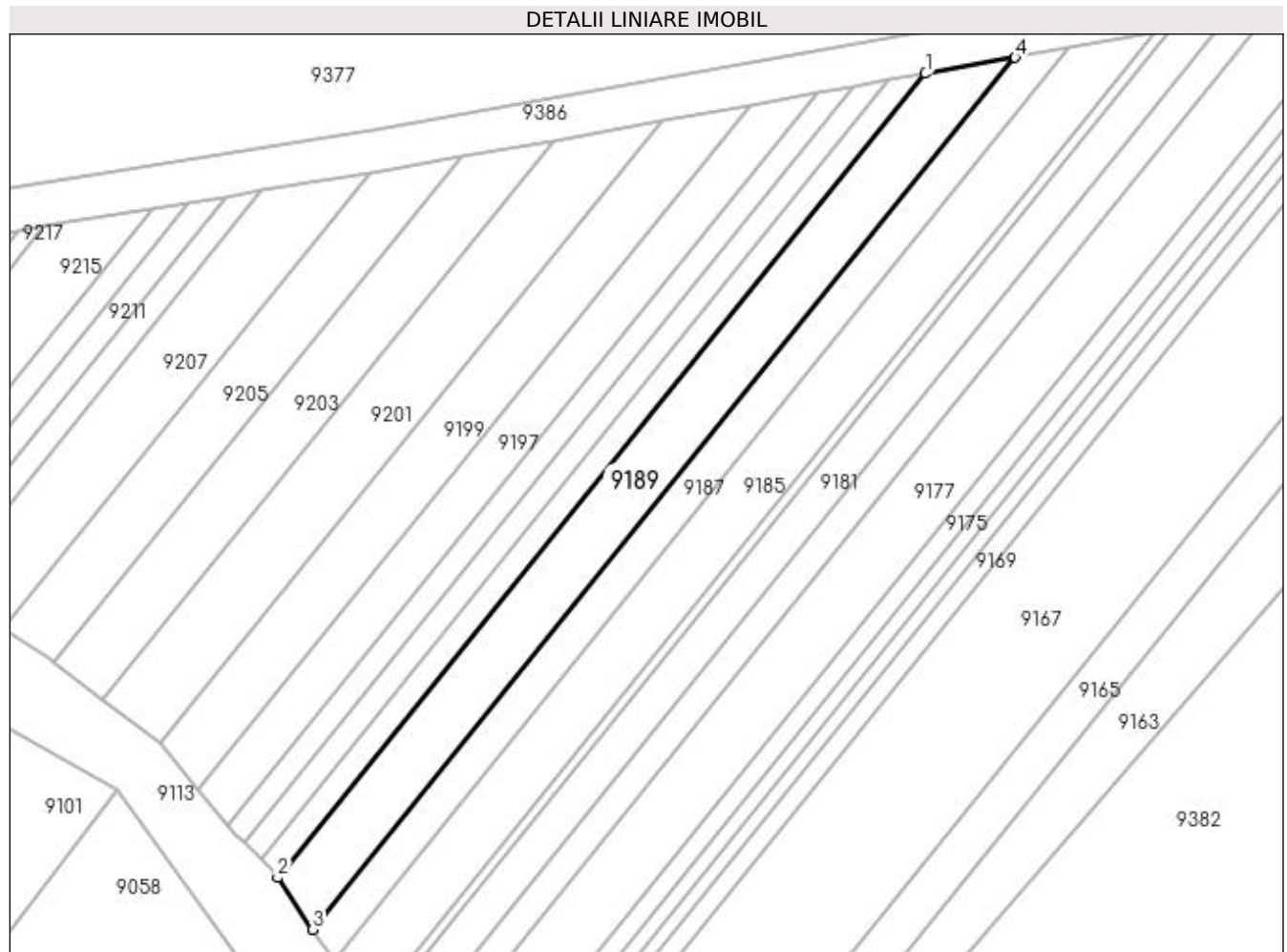
C. Partea III. SARCINI .

Inscrieri privind dezmembramintele dreptului de proprietate, drepturi reale de garanție și sarcini	Referințe
NU SUNT	

Anexa Nr. 1 La Partea I**Teren**

Nr cadastral	Suprafața (mp)*	Observații / Referințe
	568	Imobil despartit de Hc, diferenta de suprafata se regaseste la Id-ul 9190

* Suprafața este determinată în planul de proiecție Stereo 70.

**Date referitoare la teren**

Crt	Categorie folosință	Intra vilan	Suprafața (mp)	Tarla	Parcelă	Nr. topo	Observații / Referințe
1	pasune	NU	568	10	128 LOT 2	-	

Lungime Segmente

1) Valorile lungimilor segmentelor sunt obținute din proiecție în plan.

Punct început	X / Y	Punct sfârșit	X / Y	Lungime segment (** (m)
1	433.236,142 301.162,81	2	433.175,314 301.087,33	96.94
2	433.175,314 301.087,33	3	433.178,608 301.082,466	5.874
3	433.178,608 301.082,466	4	433.244,573 301.164,319	105.125
4	433.244,573 301.164,319	1	433.236,142 301.162,81	8.565

**** Lungimile segmentelor sunt determinate în planul de proiecție Stereo 70 și sunt rotunjite la 1 milimetru.**

***** Distanța dintre puncte este formată din segmente cumulate ce sunt mai mici decât valoarea 1 milimetru.**

**DATE DESPRE IMOBILUL NR. 9190**

Oficiul de Cadastru și Publicitate Imobiliară DOLJ
Biroul de Cadastru și Publicitate Imobiliară Craiova

A. Partea I. Descrierea imobilului

TEREN Extravilan

Adresa: Jud. Dolj, T10, P128 LOT 1

Nr. Crt	Nr cadastral Nr. topografic	Suprafața* (mp)	Observații / Referințe
A1		1.282	Sector cadastral:22 Teren neimprejmuit; Imobil despartit de Hc, diferenta de suprafata se regasese la Id-ul 9189

B. Partea II. Proprietari și acte

Inscrieri privitoare la dreptul de proprietate și alte drepturi reale		Referințe
/		
Act Administrativ nr. TDP 1569, din 05/02/2004 emis de CJSDPAT DOLJ;		
B1	Intabulare, drept de PROPRIETATE, dobandit prin Reconstituire, cota actuala 1/1, cota initiala 1/1 1) CÎRSTEA IOANA, LIPSA CNP	A1

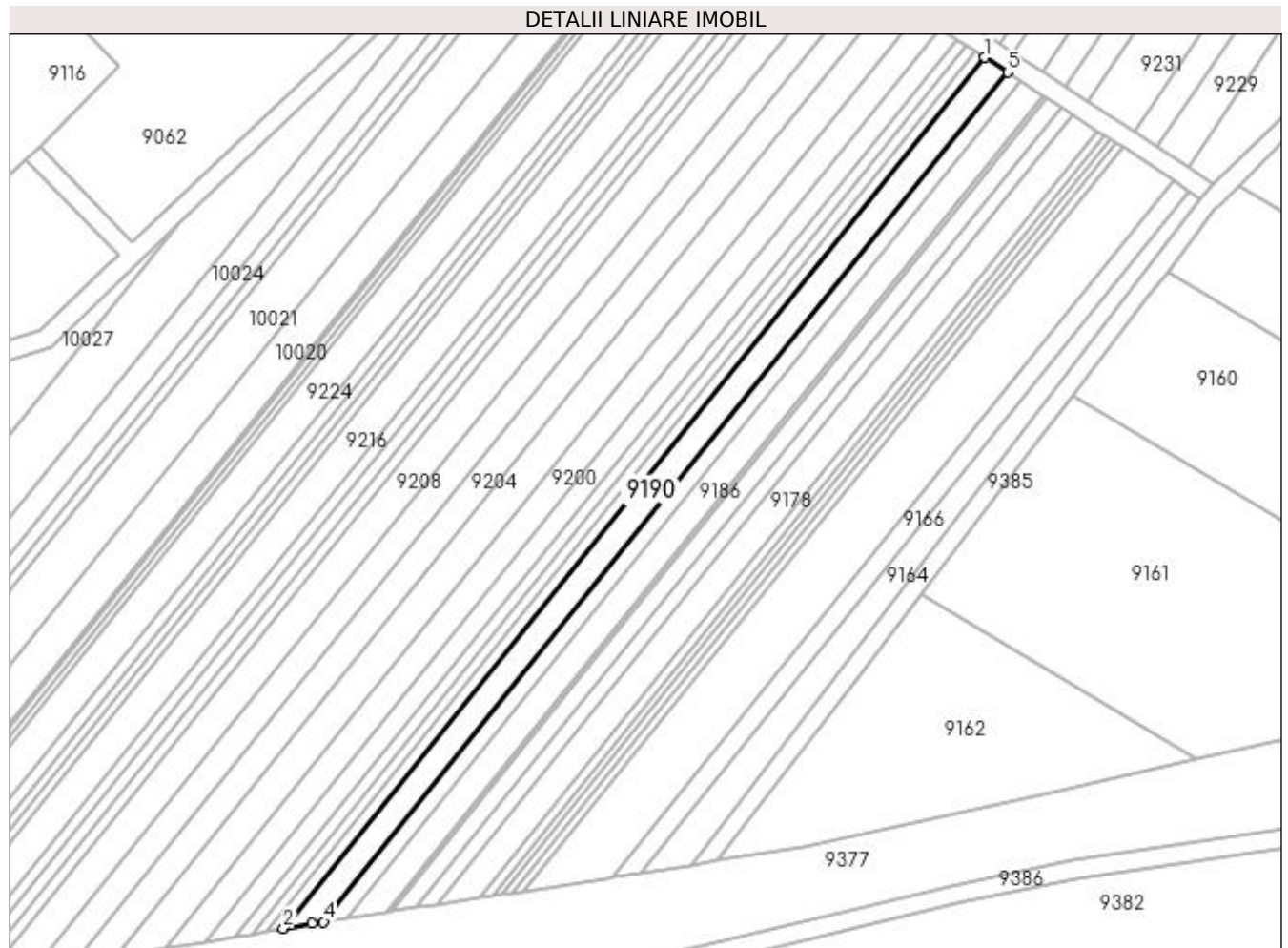
C. Partea III. SARCINI .

Inscrieri privind dezmembramintele dreptului de proprietate, drepturi reale de garanție și sarcini	Referințe
NU SUNT	

Anexa Nr. 1 La Partea I**Teren**

Nr cadastral	Suprafața (mp)*	Observații / Referințe
	1.282	Imobil despartit de Hc, diferenta de suprafata se regasese la Id-ul 9189

* Suprafața este determinată în planul de proiecție Stereo 70.

**Date referitoare la teren**

Crt	Categorie folosință	Intra vilan	Suprafața (mp)	Tarla	Parcelă	Nr. topo	Observații / Referințe
1	pasune	NU	1.282	10	128 LOT 1	-	

Lungime Segmente

1) Valorile lungimilor segmentelor sunt obținute din proiecție în plan.

Punct început	X / Y	Punct sfârșit	X / Y	Lungime segment (** (m)
1	433.401,523 301.368,027	2	433.256,472 301.188,037	231.163
2	433.256,472 301.188,037	3	433.262,417 301.189,044	6.03
3	433.262,417 301.189,044	4	433.264,791 301.189,408	2.402
4	433.264,791 301.189,408	5	433.406,273 301.364,969	225.475
5	433.406,273 301.364,969	1	433.401,523 301.368,027	5.649

**** Lungimile segmentelor sunt determinate în planul de proiecție Stereo 70 și sunt rotunjite la 1 milimetru.**

***** Distanța dintre puncte este formată din segmente cumulate ce sunt mai mici decât valoarea 1 milimetru.**

**DATE DESPRE IMOBILUL NR. 9191**

Oficiul de Cadastru și Publicitate Imobiliară DOLJ
 Biroul de Cadastru și Publicitate Imobiliară Craiova

A. Partea I. Descrierea imobilului

TEREN Extravilan

Adresa: Jud. Dolj, T10, P127 LOT 2

Nr. Crt	Nr cadastral Nr. topografic	Suprafața* (mp)	Observații / Referințe
A1		215	Sector cadastral:22 Teren neimprejmuit; Imobil despartit de Hc, diferenta de suprafata se regasese la Id-ul 9192

B. Partea II. Proprietari și acte

Inscrieri privitoare la dreptul de proprietate și alte drepturi reale		Referințe
/		
Act Administrativ nr. TDP 658-15093, din 11/10/1995 emis de CJSDPAT DOLJ;		
B1	Intabulare, drept de PROPRIETATE, dobandit prin Reconstituire, cota actuala 1/1, cota initiala 1/1 1) TRASCA ELENA, LIPSA CNP	A1

C. Partea III. SARCINI .

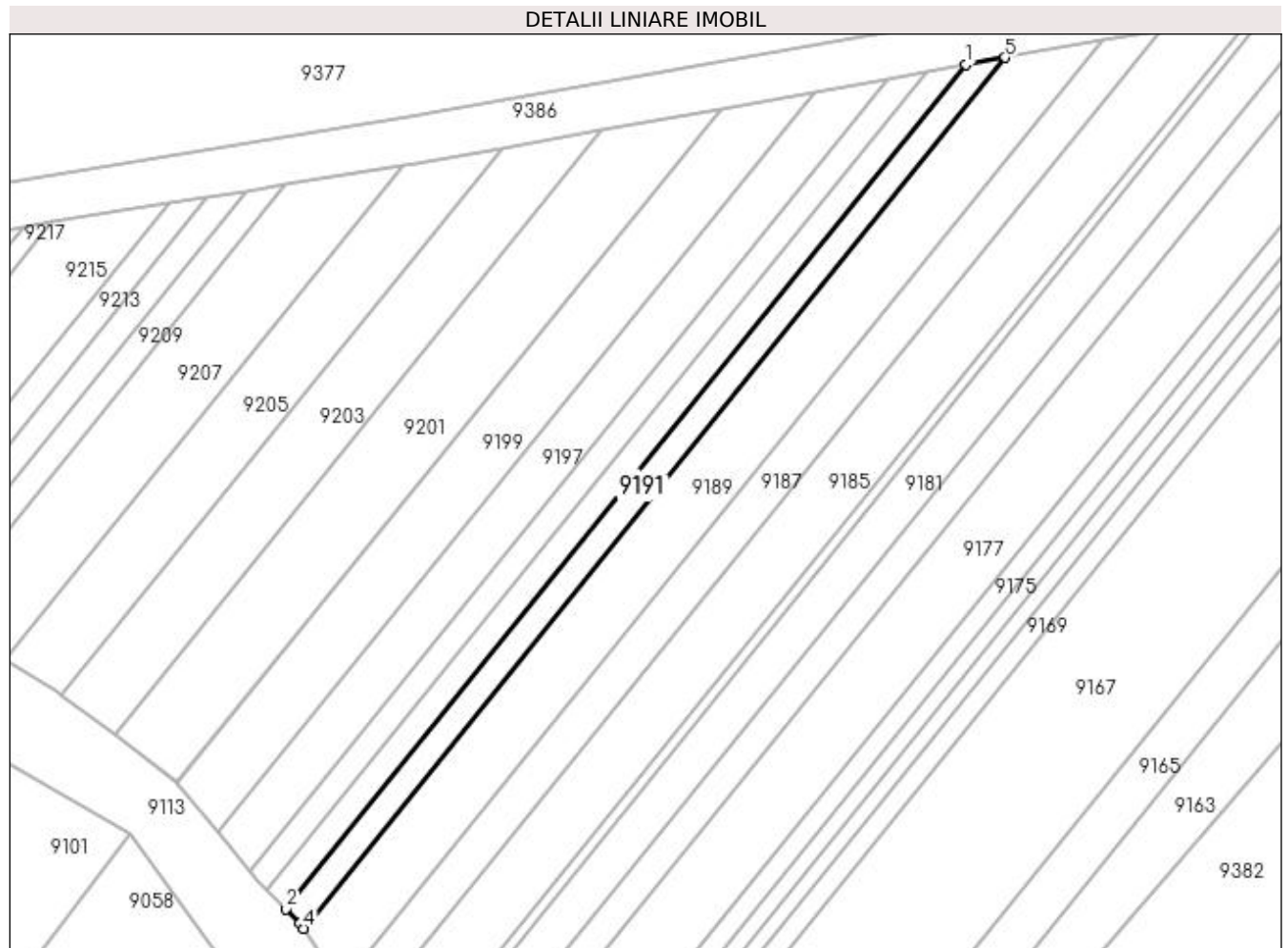
Inscrieri privind dezmembramintele dreptului de proprietate, drepturi reale de garanție și sarcini	Referințe
NU SUNT	

Anexa Nr. 1 La Partea I

Teren

Nr cadastral	Suprafața (mp)*	Observații / Referințe
	215	Imobil despartit de Hc, diferenta de suprafata se regaseste la Id-ul 9192

* Suprafața este determinată în planul de proiecție Stereo 70.



Date referitoare la teren

Crt	Categorie folosință	Intra vilan	Suprafața (mp)	Tarla	Parcelă	Nr. topo	Observații / Referințe
1	pasune	NU	215	10	127 LOT 2	-	

Lungime Segmente

1) Valorile lungimilor segmentelor sunt obținute din proiecție în plan.

Punct început	X / Y	Punct sfârșit	X / Y	Lungime segment (** (m)
1	433.232,753 301.162,203	2	433.173,768 301.089,01	94.002
2	433.173,768 301.089,01	3	433.174,998 301.087,796	1.728
3	433.174,998 301.087,796	4	433.175,314 301.087,33	0.563
4	433.175,314 301.087,33	5	433.236,142 301.162,81	96.94
5	433.236,142 301.162,81	1	433.232,753 301.162,203	3.443

**** Lungimile segmentelor sunt determinate în planul de proiecție Stereo 70 și sunt rotunjite la 1 milimetru.**

***** Distanța dintre puncte este formată din segmente cumulate ce sunt mai mici decât valoarea 1 milimetru.**

**DATE DESPRE IMOBILUL NR. 9192**

Oficiul de Cadastru și Publicitate Imobiliară DOLJ
Biroul de Cadastru și Publicitate Imobiliară Craiova

A. Partea I. Descrierea imobilului

TEREN Extravilan

Adresa: Jud. Dolj, T10, P127 LOT 1

Nr. Crt	Nr cadastral Nr. topografic	Suprafața* (mp)	Observații / Referințe
A1		525	Sector cadastral:22 Teren neimprejmuit; Imobil despartit de Hc, diferenta de suprafata se regasese la Id-ul 9191

B. Partea II. Proprietari și acte

Inscrieri privitoare la dreptul de proprietate și alte drepturi reale		Referințe
/		
Act Administrativ nr. TDP 658-15093, din 11/10/1995 emis de CJSDPAT DOLJ;		
B1	Intabulare, drept de PROPRIETATE, dobandit prin Reconstituire, cota actuala 1/1, cota initiala 1/1 1) TRASCA ELENA, LIPSA CNP	A1

C. Partea III. SARCINI .

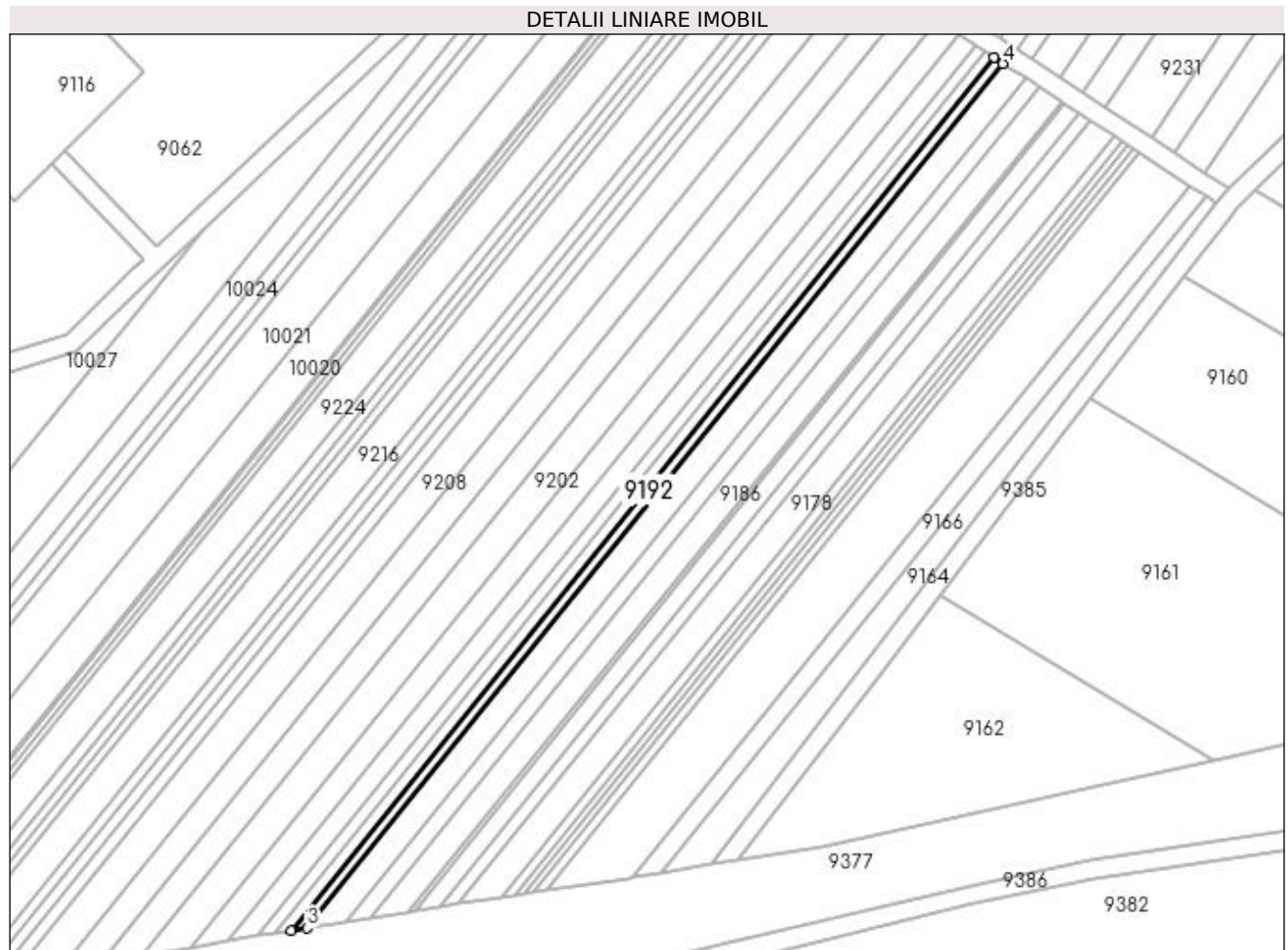
Inscrieri privind dezmembramintele dreptului de proprietate, drepturi reale de garanție și sarcini	Referințe
NU SUNT	

Anexa Nr. 1 La Partea I

Teren

Nr cadastral	Suprafața (mp)*	Observații / Referințe
	525	Imobil despartit de Hc, diferenta de suprafata se regaseste la Id-ul 9191

* Suprafața este determinată în planul de proiecție Stereo 70.



Date referitoare la teren

Crt	Categorie folosință	Intra vilan	Suprafața (mp)	Tarla	Parcelă	Nr. topo	Observații / Referințe
1	pasune	NU	525	10	127 LOT 1	-	

Lungime Segmente

1) Valorile lungimilor segmentelor sunt obținute din proiecție în plan.

Punct început	X / Y	Punct sfârșit	X / Y	Lungime segment (** (m)
1	433.399,614 301.369,257	2	433.253,113 301.187,468	233.473
2	433.253,113 301.187,468	3	433.256,472 301.188,037	3.407
3	433.256,472 301.188,037	4	433.401,523 301.368,027	231.163
4	433.401,523 301.368,027	1	433.399,614 301.369,257	2.271

**** Lungimile segmentelor sunt determinate în planul de proiecție Stereo 70 și sunt rotunjite la 1 milimetru.**

***** Distanța dintre puncte este formată din segmente cumulate ce sunt mai mici decât valoarea 1 milimetru.**

**DATE DESPRE IMOBILUL NR. 9193**

Oficiul de Cadastru și Publicitate Imobiliară DOLJ
Biroul de Cadastru și Publicitate Imobiliară Craiova

A. Partea I. Descrierea imobilului

TEREN Extravilan

Adresa: Jud. Dolj, T10, P126 LOT 2

Nr. Crt	Nr cadastral Nr. topografic	Suprafața* (mp)	Observații / Referințe
A1		209	Sector cadastral:22 Teren neimprejmuit; Imobil despartit de Hc, diferenta de suprafata se regasese la Id-ul 9194

B. Partea II. Proprietari și acte

Inscrieri privitoare la dreptul de proprietate și alte drepturi reale		Referințe
/		
Act Administrativ nr. TDP 386-2180, din 03/01/1994 emis de CJSDPAT DOLJ;		
B1	Intabulare, drept de PROPRIETATE, dobandit prin Reconstituire, cota actuala 1/1, cota initiala 1/1 1) TRAȘCĂ IOANA , LIPSA CNP	A1

C. Partea III. SARCINI .

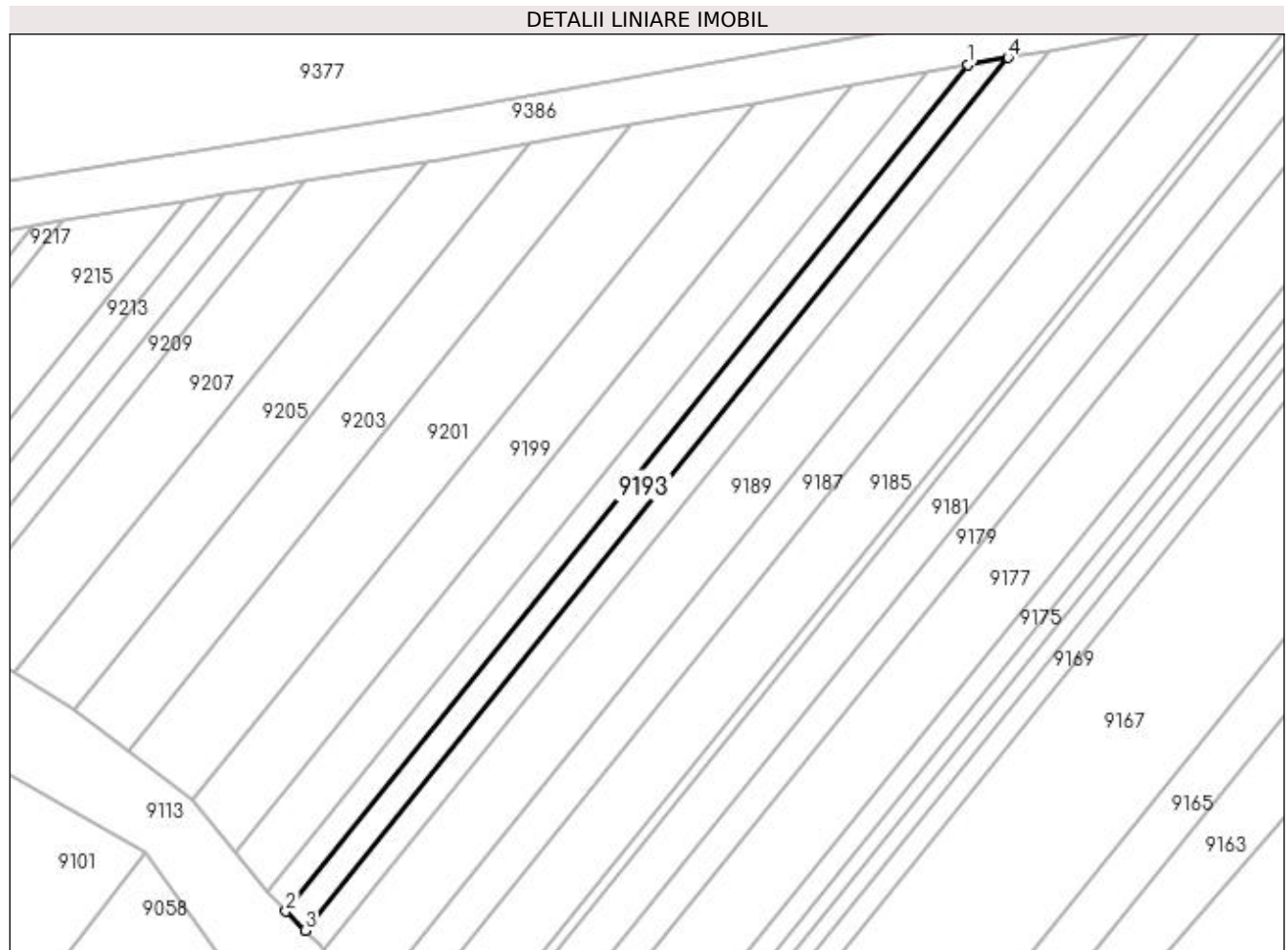
Inscrieri privind dezmembramintele dreptului de proprietate, drepturi reale de garanție și sarcini	Referințe
NU SUNT	

Anexa Nr. 1 La Partea I

Teren

Nr cadastral	Suprafața (mp)*	Observații / Referințe
	209	Imobil despartit de Hc, diferenta de suprafata se regaseste la Id-ul 9194

* Suprafața este determinată în planul de proiecție Stereo 70.



Date referitoare la teren

Crt	Categorie folosință	Intravilan	Suprafața (mp)	Tarla	Parcelă	Nr. topo	Observații / Referințe
1	pasune	NU	209	10	126 LOT 2	-	

Lungime Segmente

1) Valorile lungimilor segmentelor sunt obținute din proiecție în plan.

Punct început	X / Y	Punct sfârșit	X / Y	Lungime segment (** (m)
1	433.229,359 301.161,595	2	433.172,15 301.090,606	91.172
2	433.172,15 301.090,606	3	433.173,768 301.089,01	2.273
3	433.173,768 301.089,01	4	433.232,753 301.162,203	94.002
4	433.232,753 301.162,203	1	433.229,359 301.161,595	3.448

**** Lungimile segmentelor sunt determinate în planul de proiecție Stereo 70 și sunt rotunjite la 1 milimetru.**

***** Distanța dintre puncte este formată din segmente cumulate ce sunt mai mici decât valoarea 1 milimetru.**

**DATE DESPRE IMOBILUL NR. 9194**

Oficiul de Cadastru și Publicitate Imobiliară DOLJ
 Biroul de Cadastru și Publicitate Imobiliară Craiova

A. Partea I. Descrierea imobilului

TEREN Extravilan

Adresa: Jud. Dolj, T10, P126 LOT 1

Nr. Crt	Nr cadastral Nr. topografic	Suprafața* (mp)	Observații / Referințe
A1		531	Sector cadastral:22 Teren neimprejmuit; Imobil despartit de Hc, diferenta de suprafata se regasese la Id-ul 9193

B. Partea II. Proprietari și acte

Inscrieri privitoare la dreptul de proprietate și alte drepturi reale		Referințe
/		
Act Administrativ nr. TDP 386-2180, din 03/01/1994 emis de CJSDPAT DOLJ;		
B1	Intabulare, drept de PROPRIETATE, dobandit prin Reconstituire, cota actuala 1/1, cota initiala 1/1 1) TRAȘCĂ IOANA , LIPSA CNP	A1

C. Partea III. SARCINI .

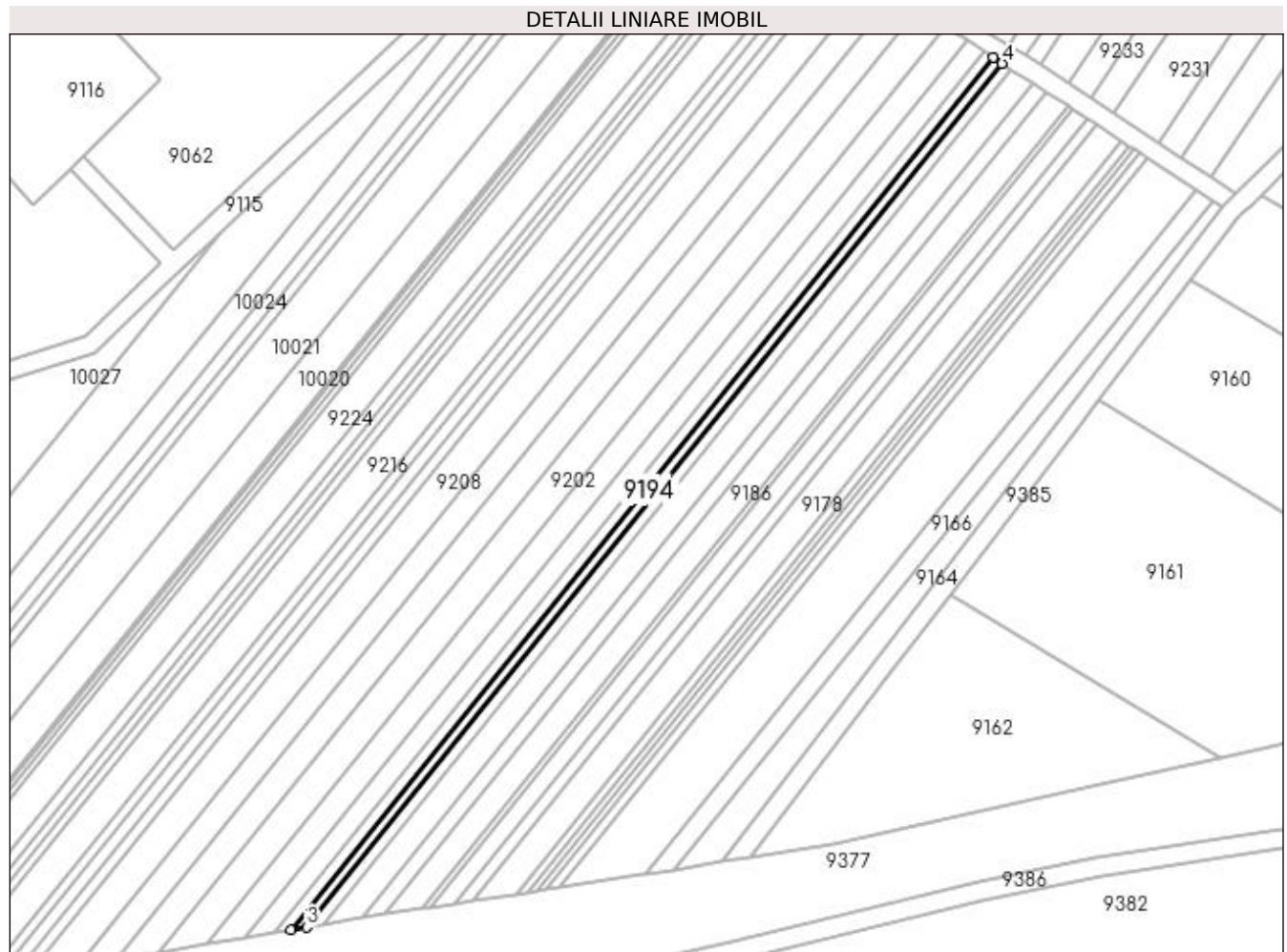
Inscrieri privind dezmembramintele dreptului de proprietate, drepturi reale de garanție și sarcini	Referințe
NU SUNT	

Anexa Nr. 1 La Partea I

Teren

Nr cadastral	Suprafața (mp)*	Observații / Referințe
	531	Imobil despartit de Hc, diferenta de suprafata se regaseste la Id-ul 9193

* Suprafața este determinată în planul de proiecție Stereo 70.



Date referitoare la teren

Crt	Categorie folosință	Intra vilan	Suprafața (mp)	Tarla	Parcelă	Nr. topo	Observații / Referințe
1	pasune	NU	531	10	126 LOT 1	-	

Lungime Segmente

1) Valorile lungimilor segmentelor sunt obținute din proiecție în plan.

Punct început	X / Y	Punct sfârșit	X / Y	Lungime segment (** (m)
1	433.397,701 301.370,488	2	433.249,749 301.186,898	235.786
2	433.249,749 301.186,898	3	433.253,113 301.187,468	3.412
3	433.253,113 301.187,468	4	433.399,614 301.369,257	233.473
4	433.399,614 301.369,257	1	433.397,701 301.370,488	2.275

**** Lungimile segmentelor sunt determinate în planul de proiecție Stereo 70 și sunt rotunjite la 1 milimetru.**

***** Distanța dintre puncte este formată din segmente cumulate ce sunt mai mici decât valoarea 1 milimetru.**

**DATE DESPRE IMOBILUL NR. 9195**

Oficiul de Cadastru și Publicitate Imobiliară DOLJ
Biroul de Cadastru și Publicitate Imobiliară Craiova

A. Partea I. Descrierea imobilului

TEREN Extravilan

Adresa: Jud. Dolj, T10, P125 LOT 2

Nr. Crt	Nr cadastral Nr. topografic	Suprafața* (mp)	Observații / Referințe
A1		203	Sector cadastral:22 Teren neimprejmuit; Imobil despartit de Hc, diferenta de suprafata se regasese la Id-ul 9196

B. Partea II. Proprietari și acte

Inscrieri privitoare la dreptul de proprietate și alte drepturi reale		Referințe
/		
Act Administrativ nr. TDP 386-2180, din 03/01/1994 emis de CJSDPAT DOLJ;		
B1	Intabulare, drept de PROPRIETATE, dobandit prin Reconstituire, cota actuala 1/1, cota initiala 1/1 1) TRAȘCĂ IOANA , LIPSA CNP	A1

C. Partea III. SARCINI .

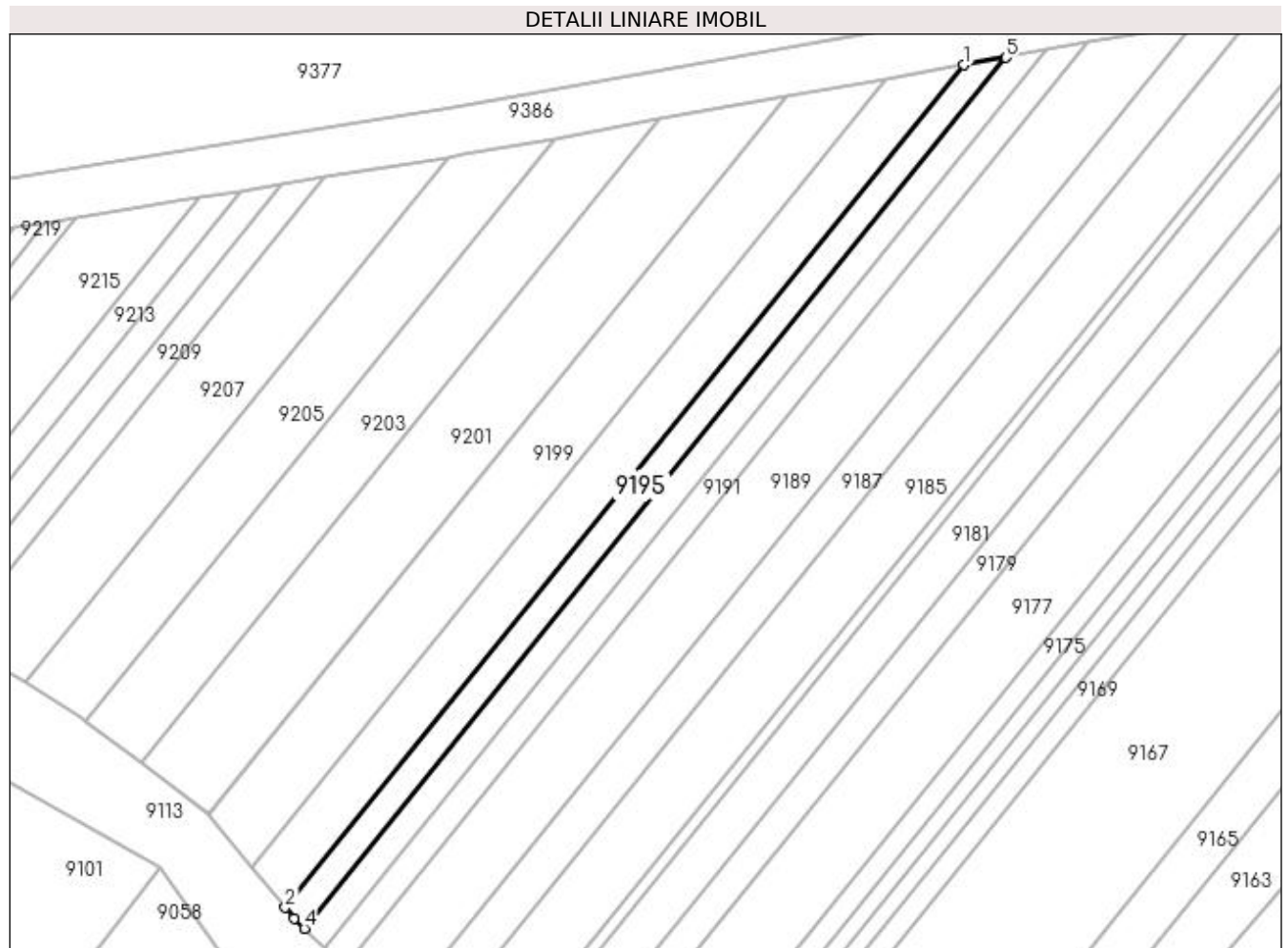
Inscrieri privind dezmembramintele dreptului de proprietate, drepturi reale de garanție și sarcini	Referințe
NU SUNT	

Anexa Nr. 1 La Partea I

Teren

Nr cadastral	Suprafața (mp)*	Observații / Referințe
	203	Imobil despartit de Hc, diferenta de suprafata se regaseste la Id-ul 9196

* Suprafața este determinată în planul de proiecție Stereo 70.



Date referitoare la teren

Crt	Categorie folosință	Intra vilan	Suprafața (mp)	Tarla	Parcelă	Nr. topo	Observații / Referințe
1	pasune	NU	203	10	125 LOT 2	-	

Lungime Segmente

1) Valorile lungimilor segmentelor sunt obținute din proiecție în plan.

Punct început	X / Y	Punct sfârșit	X / Y	Lungime segment (** (m)
1	433.225,959 301.160,986	2	433.170,604 301.092,298	88.217
2	433.170,604 301.092,298	3	433.171,321 301.091,424	1.13
3	433.171,321 301.091,424	4	433.172,15 301.090,606	1.165
4	433.172,15 301.090,606	5	433.229,359 301.161,595	91.172
5	433.229,359 301.161,595	1	433.225,959 301.160,986	3.454

**** Lungimile segmentelor sunt determinate în planul de proiecție Stereo 70 și sunt rotunjite la 1 milimetru.**

***** Distanța dintre puncte este formată din segmente cumulate ce sunt mai mici decât valoarea 1 milimetru.**

**DATE DESPRE IMOBILUL NR. 9196**

Oficiul de Cadastru și Publicitate Imobiliară DOLJ
Biroul de Cadastru și Publicitate Imobiliară Craiova

A. Partea I. Descrierea imobilului

TEREN Extravilan

Adresa: Jud. Dolj, T10, P125 LOT 1

Nr. Crt	Nr cadastral Nr. topografic	Suprafața* (mp)	Observații / Referințe
A1		537	Sector cadastral:22 Teren neimprejmuit; Imobil despartit de Hc, diferenta de suprafata se regasese la Id-ul 9195

B. Partea II. Proprietari și acte

Inscrieri privitoare la dreptul de proprietate și alte drepturi reale		Referințe
/		
Act Administrativ nr. TDP 386-2180, din 03/01/1994 emis de CJSDPAT DOLJ;		
B1	Intabulare, drept de PROPRIETATE, dobandit prin Reconstituire, cota actuala 1/1, cota initiala 1/1 1) TRAȘCĂ IOANA , LIPSA CNP	A1

C. Partea III. SARCINI .

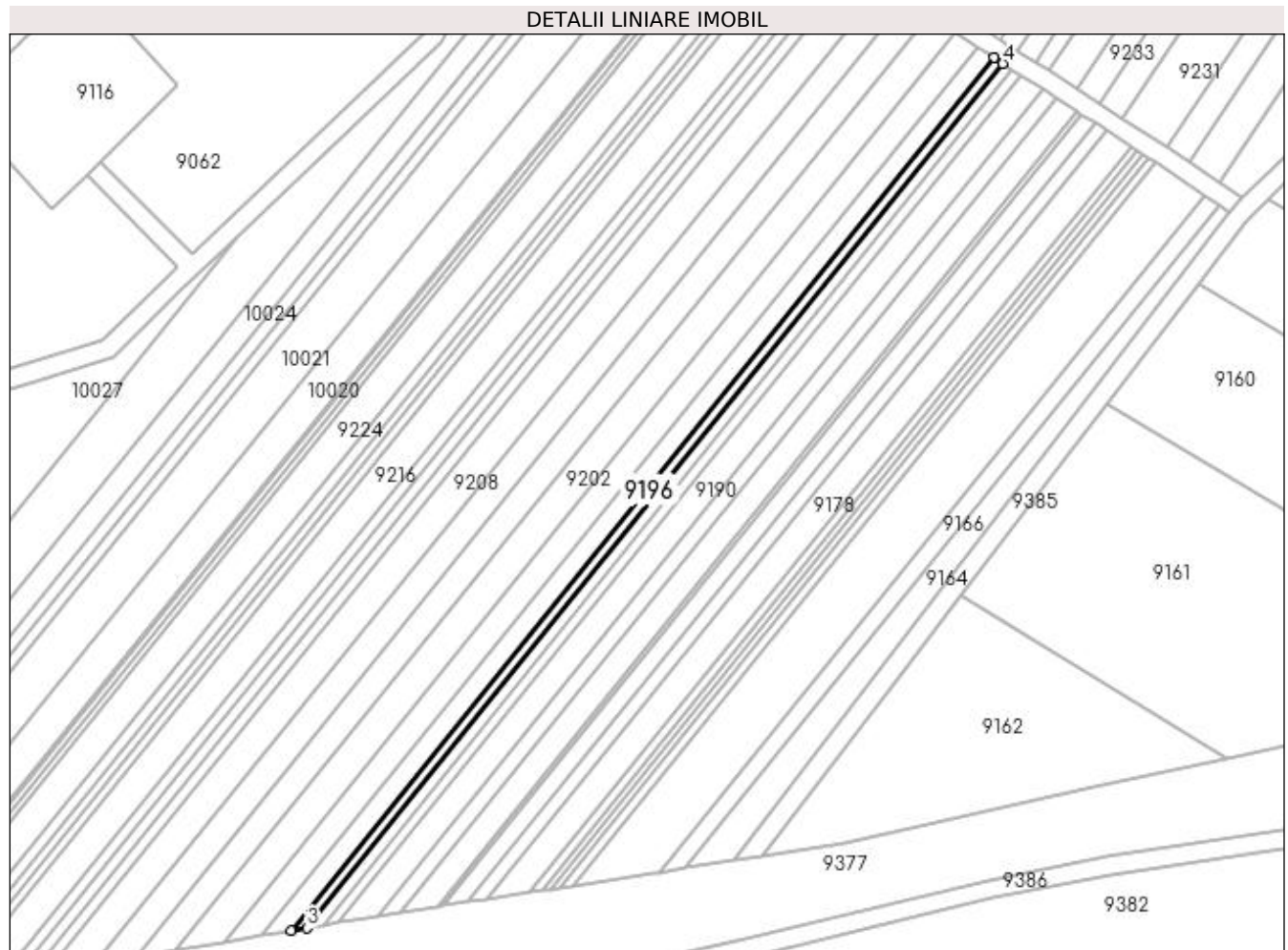
Inscrieri privind dezmembramintele dreptului de proprietate, drepturi reale de garanție și sarcini	Referințe
NU SUNT	

Anexa Nr. 1 La Partea I

Teren

Nr cadastral	Suprafața (mp)*	Observații / Referințe
	537	Imobil despartit de Hc, diferenta de suprafata se regaseste la Id-ul 9195

* Suprafața este determinată în planul de proiecție Stereo 70.



Date referitoare la teren

Crt	Categorie folosință	Intra vilan	Suprafața (mp)	Tarla	Parcelă	Nr. topo	Observații / Referințe
1	pasune	NU	537	10	125 LOT 1	-	

Lungime Segmente

1) Valorile lungimilor segmentelor sunt obținute din proiecție în plan.

Punct început	X / Y	Punct sfârșit	X / Y	Lungime segment (** (m)
1	433.395,786 301.371,721	2	433.246,38 301.186,327	238.103
2	433.246,38 301.186,327	3	433.249,749 301.186,898	3.417
3	433.249,749 301.186,898	4	433.397,701 301.370,488	235.786
4	433.397,701 301.370,488	1	433.395,786 301.371,721	2.278

**** Lungimile segmentelor sunt determinate în planul de proiecție Stereo 70 și sunt rotunjite la 1 milimetru.**

***** Distanța dintre puncte este formată din segmente cumulate ce sunt mai mici decât valoarea 1 milimetru.**

**DATE DESPRE IMOBILUL NR. 9197**

Oficiul de Cadastru și Publicitate Imobiliară DOLJ
Biroul de Cadastru și Publicitate Imobiliară Craiova

A. Partea I. Descrierea imobilului

TEREN Extravilan

Adresa: Jud. Dolj, T10, P124 LOT 2

Nr. Crt	Nr cadastral Nr. topografic	Suprafața* (mp)	Observații / Referințe
A1		359	Sector cadastral:22 Teren neimprejmuit; Imobil despartit de Hc, diferenta de suprafata se regasese la Id-ul 9198

B. Partea II. Proprietari și acte

Inscrieri privitoare la dreptul de proprietate și alte drepturi reale		Referințe
/		
Act Administrativ nr. TDP 282-2192, din 01/02/1994 emis de CJSDPAT DOLJ;		
B1	Intabulare, drept de PROPRIETATE, dobandit prin Constituire, cota actuala 1/1, cota initiala 1/1 1) COTULBEA ION, LIPSA CNP	A1

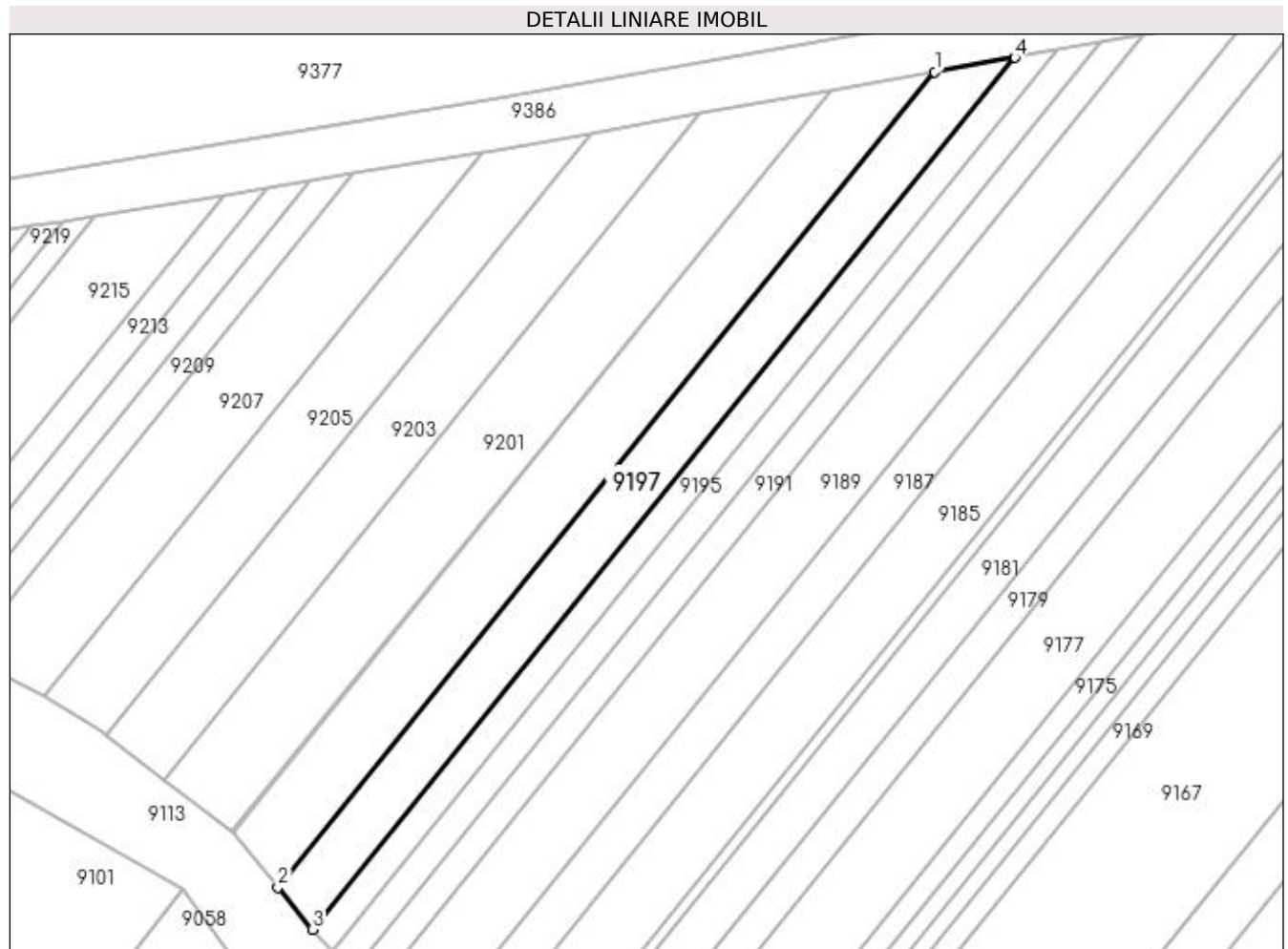
C. Partea III. SARCINI .

Inscrieri privind dezmembramintele dreptului de proprietate, drepturi reale de garanție și sarcini	Referințe
NU SUNT	

Anexa Nr. 1 La Partea I**Teren**

Nr cadastral	Suprafața (mp)*	Observații / Referințe
	359	Imobil despartit de Hc, diferenta de suprafata se regaseste la Id-ul 9198

* Suprafața este determinată în planul de proiecție Stereo 70.

**Date referitoare la teren**

Crt	Categorie folosință	Intra vilan	Suprafața (mp)	Tarla	Parcelă	Nr. topo	Observații / Referințe
1	pasune	NU	359	10	124 LOT 2	-	

Lungime Segmente

1) Valorile lungimilor segmentelor sunt obținute din proiecție în plan.

Punct început	X / Y	Punct sfârșit	X / Y	Lungime segment (** (m)
1	433.219,644 301.159,855	2	433.167,878 301.095,621	82.497
2	433.167,878 301.095,621	3	433.170,604 301.092,298	4.298
3	433.170,604 301.092,298	4	433.225,959 301.160,986	88.217
4	433.225,959 301.160,986	1	433.219,644 301.159,855	6.415

**** Lungimile segmentelor sunt determinate în planul de proiecție Stereo 70 și sunt rotunjite la 1 milimetru.**

***** Distanța dintre puncte este formată din segmente cumulate ce sunt mai mici decât valoarea 1 milimetru.**

**DATE DESPRE IMOBILUL NR. 9198**

Oficiul de Cadastru și Publicitate Imobiliară DOLJ
Biroul de Cadastru și Publicitate Imobiliară Craiova

A. Partea I. Descrierea imobilului

TEREN Extravilan

Adresa: Jud. Dolj, T10, P124 LOT 1

Nr. Crt	Nr cadastral Nr. topografic	Suprafața* (mp)	Observații / Referințe
A1		1.011	Sector cadastral:22 Teren neimprejmuit; Imobil despartit de Hc, diferenta de suprafata se regasese la Id-ul 9197

B. Partea II. Proprietari și acte

Inscrieri privitoare la dreptul de proprietate și alte drepturi reale		Referințe
/		
Act Administrativ nr. TDP 282-2192, din 01/02/1994 emis de CJSDPAT DOLJ;		
B1	Intabulare, drept de PROPRIETATE, dobandit prin Constituire, cota actuala 1/1, cota initiala 1/1 1) COTULBEA ION, LIPSA CNP	A1

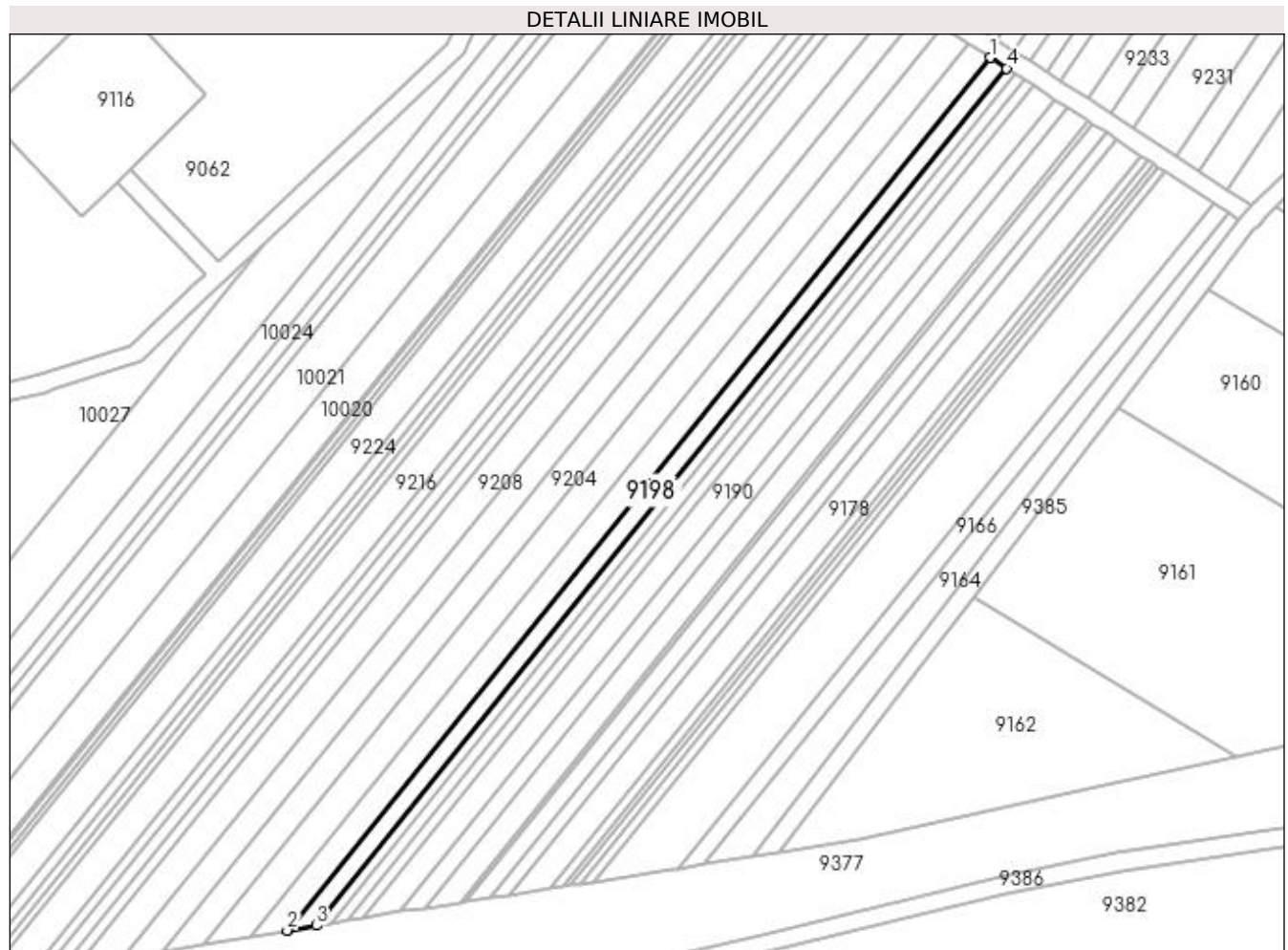
C. Partea III. SARCINI .

Inscrieri privind dezmembramintele dreptului de proprietate, drepturi reale de garanție și sarcini	Referințe
NU SUNT	

Anexa Nr. 1 La Partea I**Teren**

Nr cadastral	Suprafața (mp)*	Observații / Referințe
	1.011	Imobil despartit de Hc, diferenta de suprafata se regaseste la Id-ul 9197

* Suprafața este determinată în planul de proiecție Stereo 70.

**Date referitoare la teren**

Crt	Categorie folosință	Intra vilan	Suprafața (mp)	Tarla	Parcelă	Nr. topo	Observații / Referințe
1	pasune	NU	1.011	10	124 LOT 1	-	

Lungime Segmente

1) Valorile lungimilor segmentelor sunt obținute din proiecție în plan.

Punct început	X / Y	Punct sfârșit	X / Y	Lungime segment (** (m)
1	433.392,228 301.374,011	2	433.240,122 301.185,266	242.406
2	433.240,122 301.185,266	3	433.246,38 301.186,327	6.347
3	433.246,38 301.186,327	4	433.395,786 301.371,721	238.103
4	433.395,786 301.371,721	1	433.392,228 301.374,011	4.231

**** Lungimile segmentelor sunt determinate în planul de proiecție Stereo 70 și sunt rotunjite la 1 milimetru.**

***** Distanța dintre puncte este formată din segmente cumulate ce sunt mai mici decât valoarea 1 milimetru.**

**DATE DESPRE IMOBILUL NR. 9199**

Oficiul de Cadastru și Publicitate Imobiliară DOLJ
Biroul de Cadastru și Publicitate Imobiliară Craiova

A. Partea I. Descrierea imobilului

TEREN Extravilan

Adresa: Jud. Dolj, T10, P123 LOT 2

Nr. Crt	Nr cadastral Nr. topografic	Suprafața* (mp)	Observații / Referințe
A1		427	Sector cadastral:22 Teren neimprejmuț; Imobil despartit de Hc, diferenta de suprafata se regasese la Id-ul 9200

B. Partea II. Proprietari și acte

Inscrieri privitoare la dreptul de proprietate și alte drepturi reale		Referințe
/		
Act Administrativ nr. TDP 10349, din 11/04/2008 emis de CJSDPAT DOLJ;		
B1	Intabulare, drept de PROPRIETATE, dobandit prin Reconstituire, cota actuala 1/1, cota initiala 1/1 1) RUSIM MARIN, LIPSA CNP	A1

C. Partea III. SARCINI .

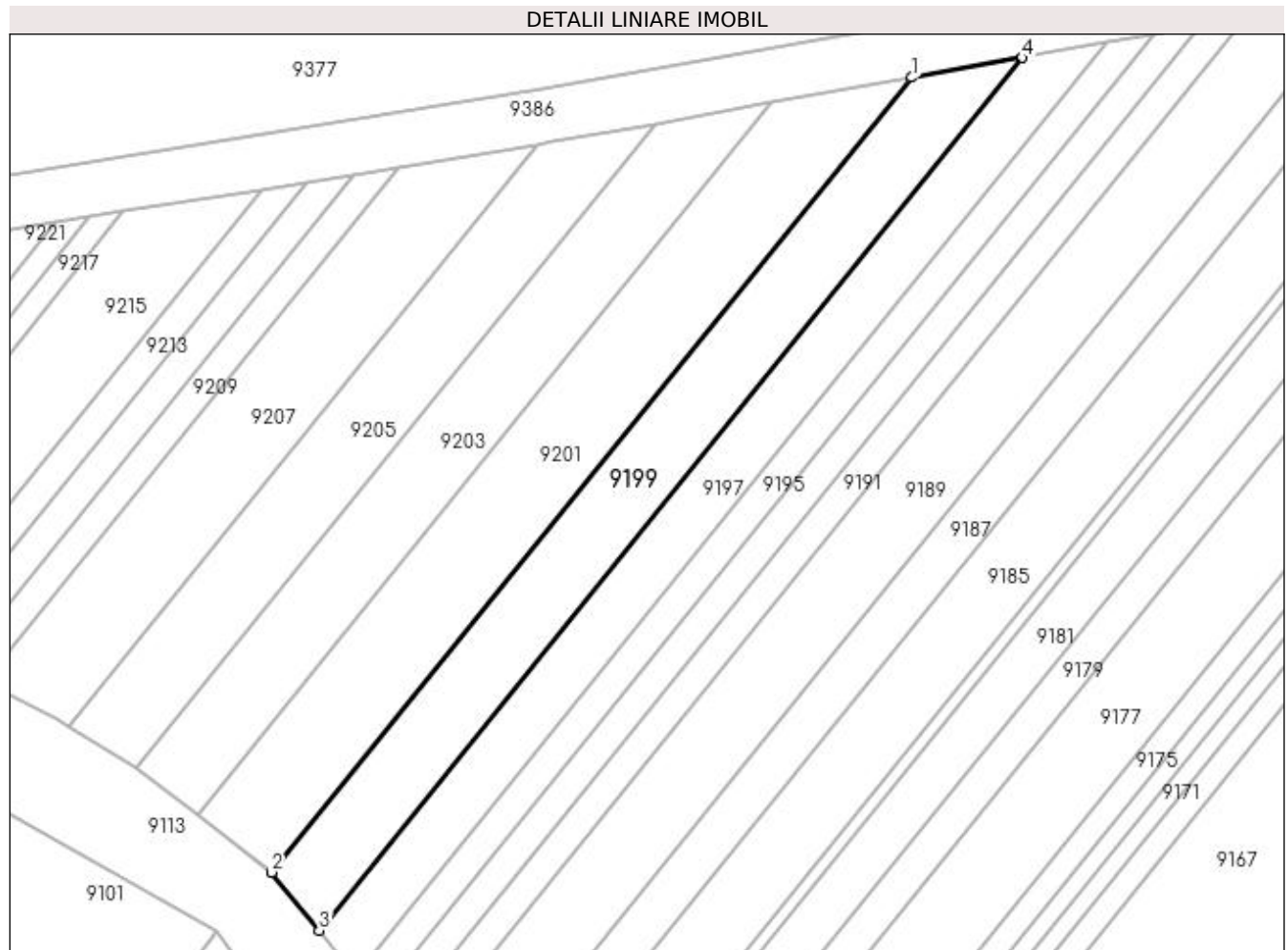
Inscrieri privind dezmembramintele dreptului de proprietate, drepturi reale de garanție și sarcini	Referințe
NU SUNT	

Anexa Nr. 1 La Partea I

Teren

Nr cadastral	Suprafața (mp)*	Observații / Referințe
	427	Imobil despartit de Hc, diferenta de suprafata se regaseste la Id-ul 9200

* Suprafața este determinată în planul de proiecție Stereo 70.



Date referitoare la teren

Crt	Categorie folosință	Intravilan	Suprafața (mp)	Tarla	Parcelă	Nr. topo	Observații / Referințe
1	arabil	NU	427	10	123 LOT 2	-	

Lungime Segmente

1) Valorile lungimilor segmentelor sunt obținute din proiecție în plan.

Punct început	X / Y	Punct sfârșit	X / Y	Lungime segment (** (m)
1	433.211,504 301.158,398	2	433.164,365 301.099,904	75.124
2	433.164,365 301.099,904	3	433.167,878 301.095,621	5.539
3	433.167,878 301.095,621	4	433.219,644 301.159,855	82.497
4	433.219,644 301.159,855	1	433.211,504 301.158,398	8.269

**** Lungimile segmentelor sunt determinate în planul de proiecție Stereo 70 și sunt rotunjite la 1 milimetru.**

***** Distanța dintre puncte este formată din segmente cumulate ce sunt mai mici decât valoarea 1 milimetru.**

**DATE DESPRE IMOBILUL NR. 9200**

Oficiul de Cadastru și Publicitate Imobiliară DOLJ
Biroul de Cadastru și Publicitate Imobiliară Craiova

A. Partea I. Descrierea imobilului

TEREN Extravilan

Adresa: Jud. Dolj, T10, P123 LOT 1

Nr. Crt	Nr cadastral Nr. topografic	Suprafața* (mp)	Observații / Referințe
A1		1.330	Sector cadastral:22 Teren neimprejmuit; Imobil despartit de Hc, diferenta de suprafata se regasese la Id-ul 9199

B. Partea II. Proprietari și acte

Inscrieri privitoare la dreptul de proprietate și alte drepturi reale		Referințe
/		
Act Administrativ nr. TDP 10349, din 11/04/2008 emis de CJSDPAT DOLJ;		
B1	Intabulare, drept de PROPRIETATE, dobandit prin Reconstituire, cota actuala 1/1, cota initiala 1/1 1) RUSIM MARIN, LIPSA CNP	A1

C. Partea III. SARCINI .

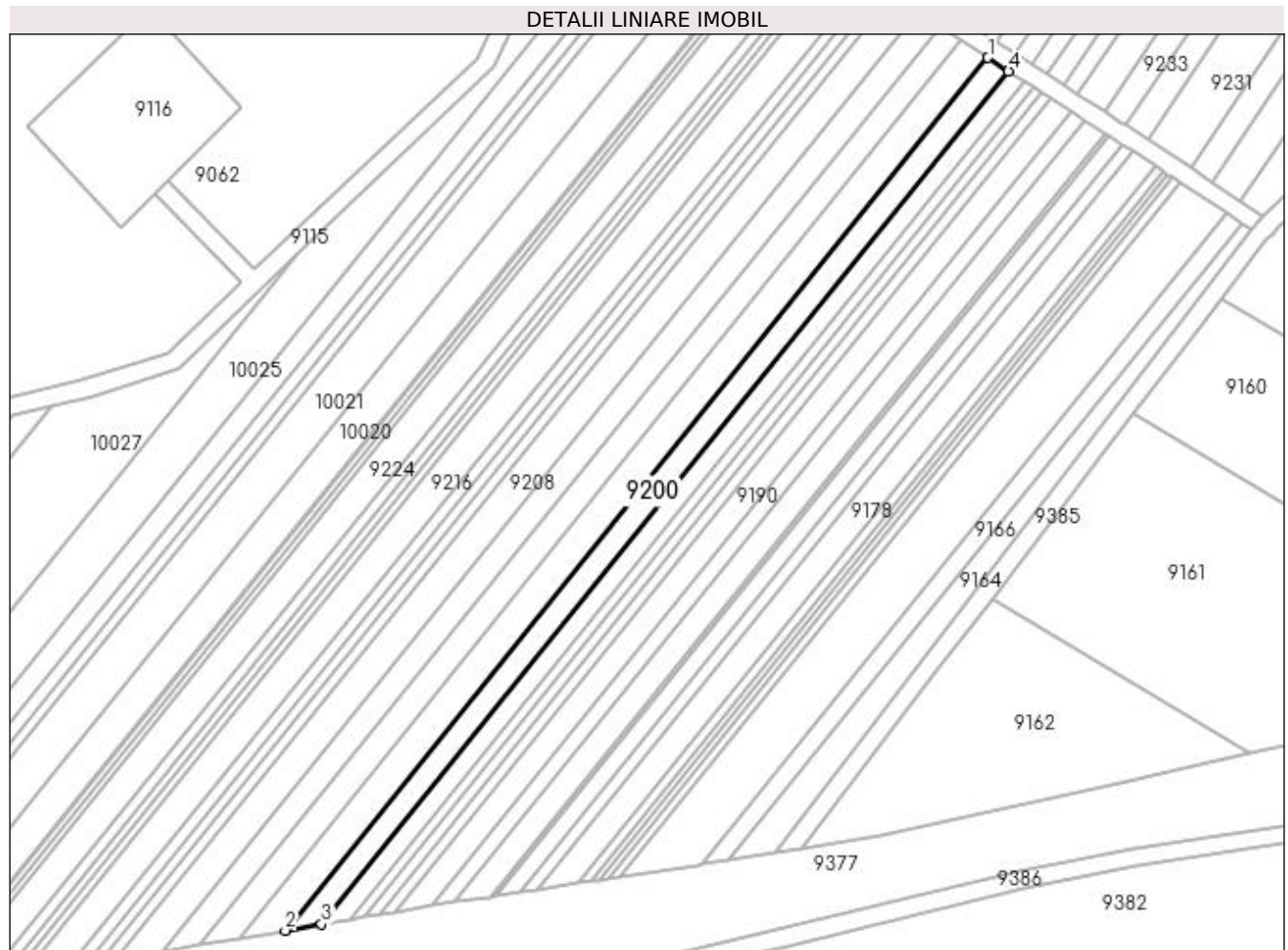
Inscrieri privind dezmembramintele dreptului de proprietate, drepturi reale de garanție și sarcini	Referințe
NU SUNT	

Anexa Nr. 1 La Partea I

Teren

Nr cadastral	Suprafața (mp)*	Observații / Referințe
	1.330	Imobil despartit de Hc, diferenta de suprafata se regaseste la Id-ul 9199

* Suprafața este determinată în planul de proiecție Stereo 70.



Date referitoare la teren

Crt	Categorie folosință	Intravilan	Suprafața (mp)	Tarla	Parcelă	Nr. topo	Observații / Referințe
1	arabil	NU	1.330	10	123 LOT 1	-	

Lungime Segmente

1) Valorile lungimilor segmentelor sunt obținute din proiecție în plan.

Punct început	X / Y	Punct sfârșit	X / Y	Lungime segment (** (m)
1	433.387,642 301.376,963	2	433.232,056 301.183,899	247.953
2	433.232,056 301.183,899	3	433.240,122 301.185,266	8.181
3	433.240,122 301.185,266	4	433.392,228 301.374,011	242.406
4	433.392,228 301.374,011	1	433.387,642 301.376,963	5.454

**** Lungimile segmentelor sunt determinate în planul de proiecție Stereo 70 și sunt rotunjite la 1 milimetru.**

***** Distanța dintre puncte este formată din segmente cumulate ce sunt mai mici decât valoarea 1 milimetru.**

**DATE DESPRE IMOBILUL NR. 9201**

Oficiul de Cadastru și Publicitate Imobiliară DOLJ
 Biroul de Cadastru și Publicitate Imobiliară Craiova

A. Partea I. Descrierea imobilului

TEREN Extravilan

Adresa: Jud. Dolj, T10, P122 LOT 2

Nr. Crt	Nr cadastral Nr. topografic	Suprafața* (mp)	Observații / Referințe
A1		490	Sector cadastral:22 Teren neimprejmuit; Imobil despartit de Hc, diferenta de suprafata se regasese la Id-ul 9202

B. Partea II. Proprietari și acte

Inscrieri privitoare la dreptul de proprietate și alte drepturi reale		Referințe
/		
Act Administrativ nr. TDP 946-59538, din 28/09/1997 emis de CJSDPAT DOLJ;		
B1	Intabulare, drept de PROPRIETATE, dobandit prin Reconstituire, cota actuala 1/1, cota initiala 1/1 1) VLĂDUȚ SMARANDACHE, LIPSA CNP	A1

C. Partea III. SARCINI .

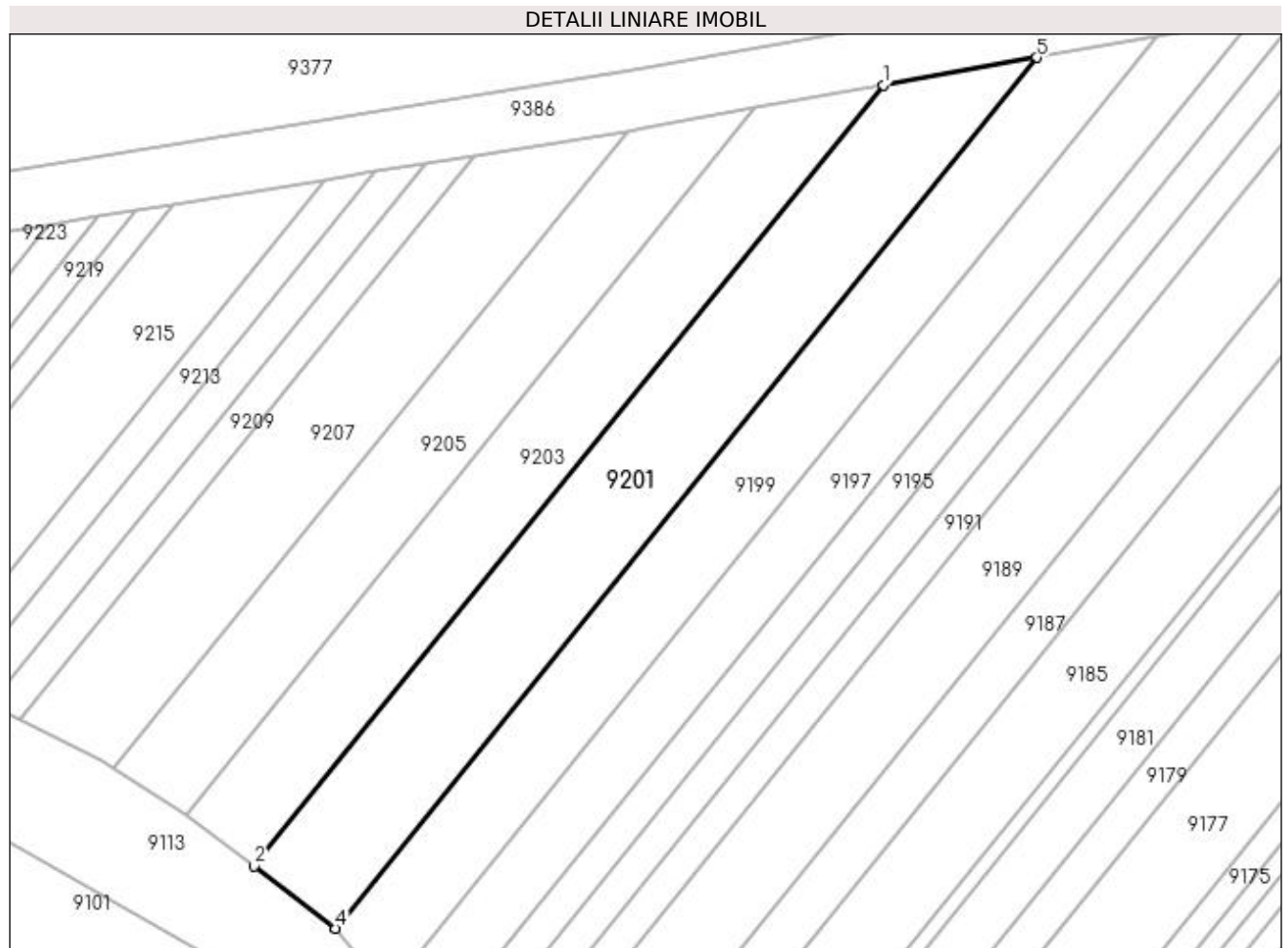
Inscrieri privind dezmembramintele dreptului de proprietate, drepturi reale de garanție și sarcini	Referințe
NU SUNT	

Anexa Nr. 1 La Partea I

Teren

Nr cadastral	Suprafața (mp)*	Observații / Referințe
	490	Imobil despartit de Hc, diferenta de suprafata se regaseste la Id-ul 9202

* Suprafața este determinată în planul de proiecție Stereo 70.



Date referitoare la teren

Crt	Categorie folosință	Intra vilan	Suprafața (mp)	Tarla	Parcelă	Nr. topo	Observații / Referințe
1	pasune	NU	490	10	122 LOT 2	-	

Lungime Segmente

1) Valorile lungimilor segmentelor sunt obținute din proiecție în plan.

Punct început	X / Y	Punct sfârșit	X / Y	Lungime segment (** (m)
1	433.201,179 301.156,549	2	433.158,899 301.104,085	67.38
2	433.158,899 301.104,085	3	433.164,281 301.100,006	6.753
3	433.164,281 301.100,006	4	433.164,365 301.099,904	0.132
4	433.164,365 301.099,904	5	433.211,504 301.158,398	75.124
5	433.211,504 301.158,398	1	433.201,179 301.156,549	10.489

**** Lungimile segmentelor sunt determinate în planul de proiecție Stereo 70 și sunt rotunjite la 1 milimetru.**

***** Distanța dintre puncte este formată din segmente cumulate ce sunt mai mici decât valoarea 1 milimetru.**

**DATE DESPRE IMOBILUL NR. 9202**

Oficiul de Cadastru și Publicitate Imobiliară DOLJ
Biroul de Cadastru și Publicitate Imobiliară Craiova

A. Partea I. Descrierea imobilului

TEREN Extravilan

Adresa: Jud. Dolj, T10, P122 LOT 1

Nr. Crt	Nr cadastral Nr. topografic	Suprafața* (mp)	Observații / Referințe
A1		1.730	Sector cadastral:22 Teren neimprejmuit; Imobil despartit de Hc, diferenta de suprafata se regasese la Id-ul 9201

B. Partea II. Proprietari și acte

Inscrieri privitoare la dreptul de proprietate și alte drepturi reale		Referințe
/		
Act Administrativ nr. TDP 946-59538, din 28/09/1997 emis de CJSDPAT DOLJ;		
B1	Intabulare, drept de PROPRIETATE, dobandit prin Reconstituire, cota actuala 1/1, cota initiala 1/1 1) VLĂDUȚ SMARANDACHE, LIPSA CNP	A1

C. Partea III. SARCINI .

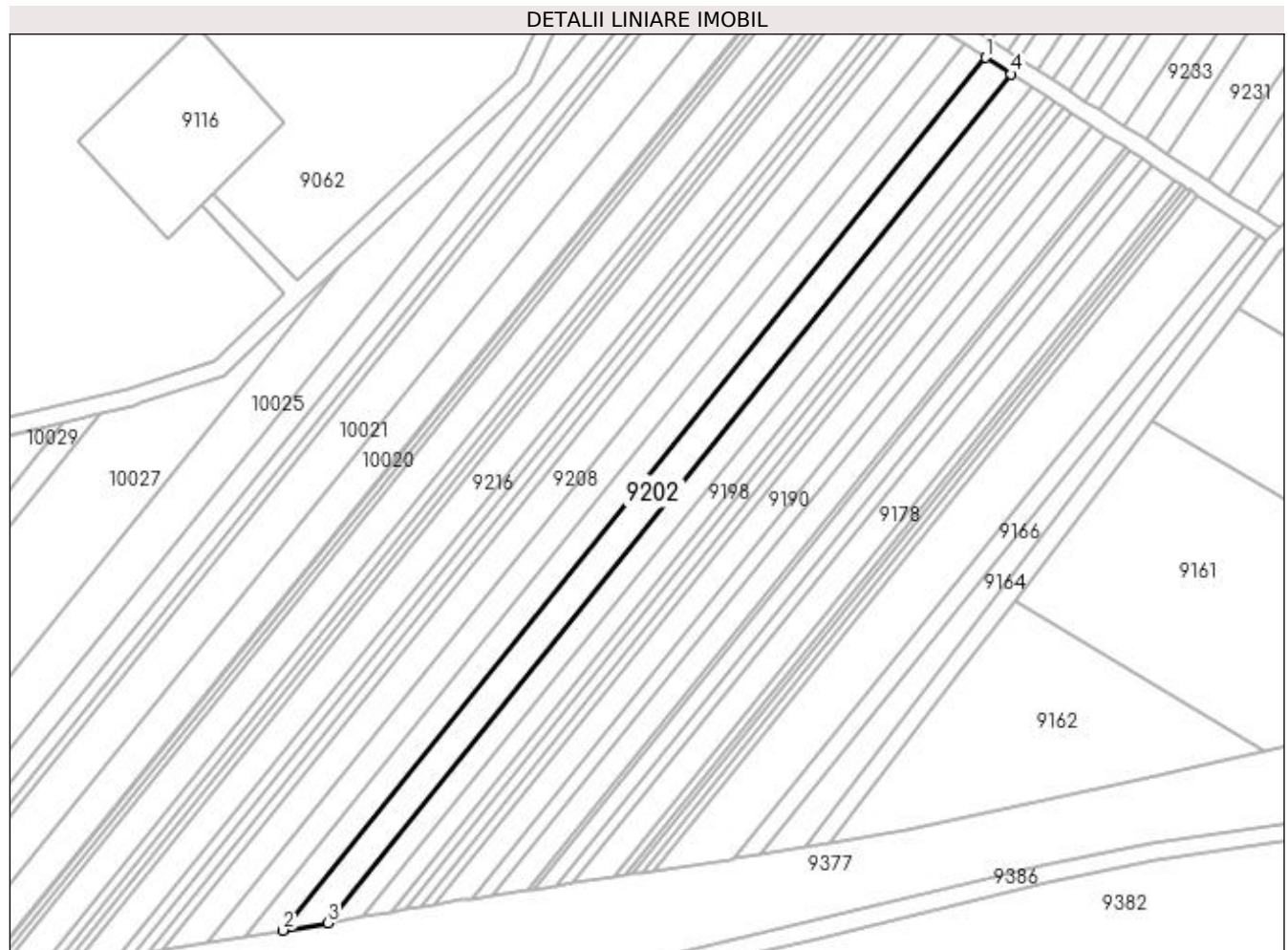
Inscrieri privind dezmembramintele dreptului de proprietate, drepturi reale de garanție și sarcini	Referințe
NU SUNT	

Anexa Nr. 1 La Partea I

Teren

Nr cadastral	Suprafața (mp)*	Observații / Referințe
	1.730	Imobil despartit de Hc, diferenta de suprafata se regaseste la Id-ul 9201

* Suprafața este determinată în planul de proiecție Stereo 70.



Date referitoare la teren

Crt	Categorie folosință	Intra vilan	Suprafața (mp)	Tarla	Parcelă	Nr. topo	Observații / Referințe
1	pasune	NU	1.730	10	122 LOT 1	-	

Lungime Segmente

1) Valorile lungimilor segmentelor sunt obținute din proiecție în plan.

Punct început	X / Y	Punct sfârșit	X / Y	Lungime segment (** (m)
1	433.381,825 301.380,708	2	433.221,823 301.182,166	254.989
2	433.221,823 301.182,166	3	433.232,056 301.183,899	10.379
3	433.232,056 301.183,899	4	433.387,642 301.376,963	247.953
4	433.387,642 301.376,963	1	433.381,825 301.380,708	6.918

**** Lungimile segmentelor sunt determinate în planul de proiecție Stereo 70 și sunt rotunjite la 1 milimetru.**

***** Distanța dintre puncte este formată din segmente cumulate ce sunt mai mici decât valoarea 1 milimetru.**

**DATE DESPRE IMOBILUL NR. 9203**

Oficiul de Cadastru și Publicitate Imobiliară DOLJ
Biroul de Cadastru și Publicitate Imobiliară Craiova

A. Partea I. Descrierea imobilului

TEREN Extravilan

Adresa: Jud. Dolj, T10, P120 LOT 2

Nr. Crt	Nr cadastral Nr. topografic	Suprafața* (mp)	Observații / Referințe
A1		369	Sector cadastral:22 Teren neimprejmuit; Imobil despartit de Hc, diferenta de suprafata se regasese la Id-ul 9204

B. Partea II. Proprietari și acte

Inscrieri privitoare la dreptul de proprietate și alte drepturi reale		Referințe
/		
Act Administrativ nr. TDP 654-15093, din 11/05/1994 emis de CJSDPAT DOLJ;		
B1	Intabulare, drept de PROPRIETATE, dobandit prin Reconstituire, cota actuala 1/1, cota initiala 1/1 1) MIREA ILIE, LIPSA CNP	A1

C. Partea III. SARCINI .

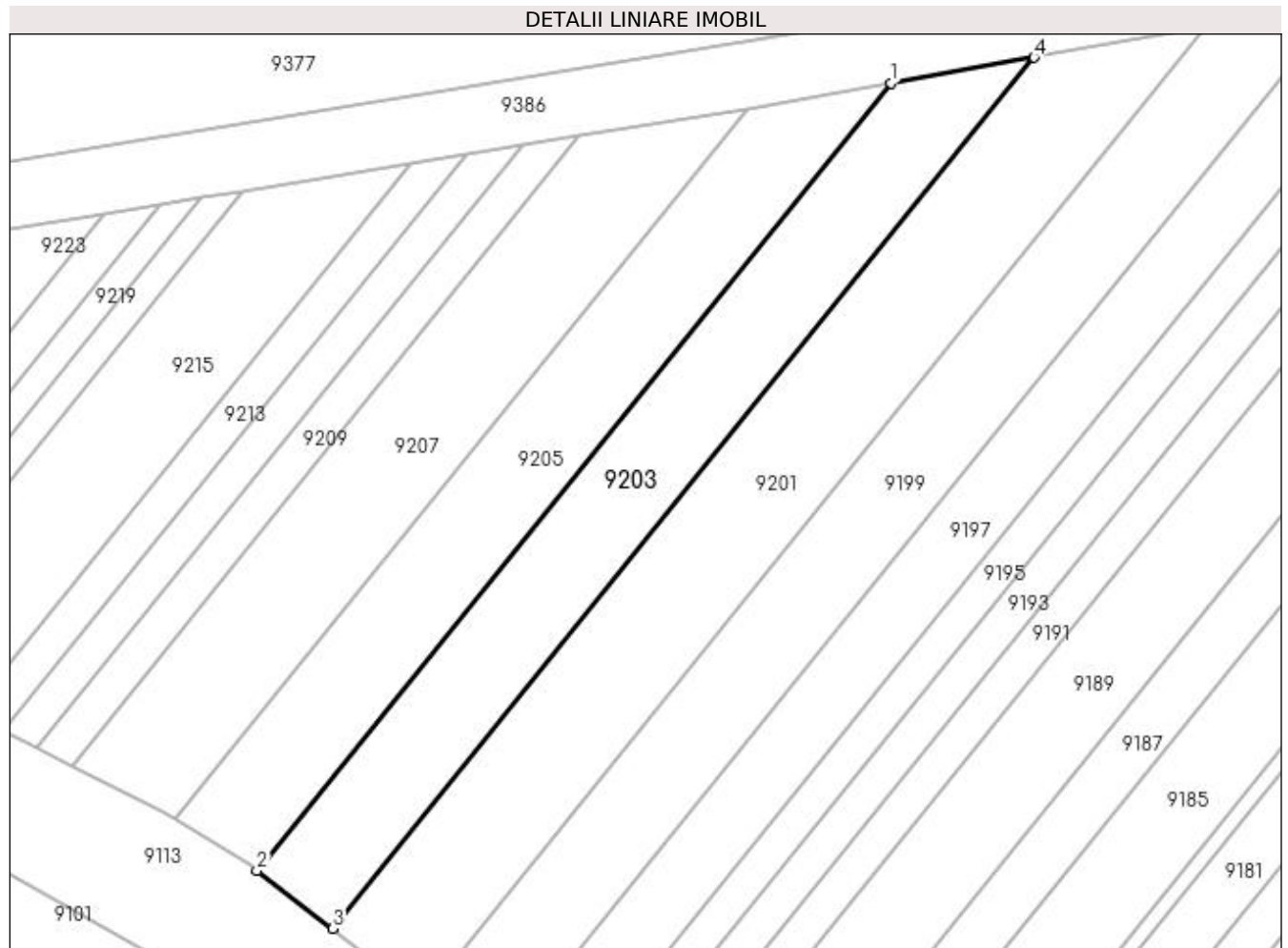
Inscrieri privind dezmembramintele dreptului de proprietate, drepturi reale de garanție și sarcini	Referințe
NU SUNT	

Anexa Nr. 1 La Partea I

Teren

Nr cadastral	Suprafața (mp)*	Observații / Referințe
	369	Imobil despartit de Hc, diferenta de suprafata se regaseste la Id-ul 9204

* Suprafața este determinată în planul de proiecție Stereo 70.



Date referitoare la teren

Crt	Categorie folosință	Intra vilan	Suprafața (mp)	Tarla	Parcelă	Nr. topo	Observații / Referințe
1	pasune	NU	369	10	120 LOT 2	-	

Lungime Segmente

1) Valorile lungimilor segmentelor sunt obținute din proiecție în plan.

Punct început	X / Y	Punct sfârșit	X / Y	Lungime segment (** (m)
1	433.192,558 301.155,005	2	433.154,32 301.107,556	60.939
2	433.154,32 301.107,556	3	433.158,899 301.104,085	5.746
3	433.158,899 301.104,085	4	433.201,179 301.156,549	67.38
4	433.201,179 301.156,549	1	433.192,558 301.155,005	8.758

**** Lungimile segmentelor sunt determinate în planul de proiecție Stereo 70 și sunt rotunjite la 1 milimetru.**

***** Distanța dintre puncte este formată din segmente cumulate ce sunt mai mici decât valoarea 1 milimetru.**

**DATE DESPRE IMOBILUL NR. 9204**

Oficiul de Cadastru și Publicitate Imobiliară DOLJ
Biroul de Cadastru și Publicitate Imobiliară Craiova

A. Partea I. Descrierea imobilului

TEREN Extravilan

Adresa: Jud. Dolj, T10, P120 LOT 1

Nr. Crt	Nr cadastral Nr. topografic	Suprafața* (mp)	Observații / Referințe
A1		1.481	Sector cadastral:22 Teren neimprejmuit; Imobil despartit de Hc, diferenta de suprafata se regasese la Id-ul 9203

B. Partea II. Proprietari și acte

Inscrieri privitoare la dreptul de proprietate și alte drepturi reale		Referințe
/		
Act Administrativ nr. TDP 654-15093, din 11/05/1994 emis de CJSDPAT DOLJ;		
B1	Intabulare, drept de PROPRIETATE, dobandit prin Reconstituire, cota actuala 1/1, cota initiala 1/1 1) MIREA ILIE, LIPSA CNP	A1

C. Partea III. SARCINI .

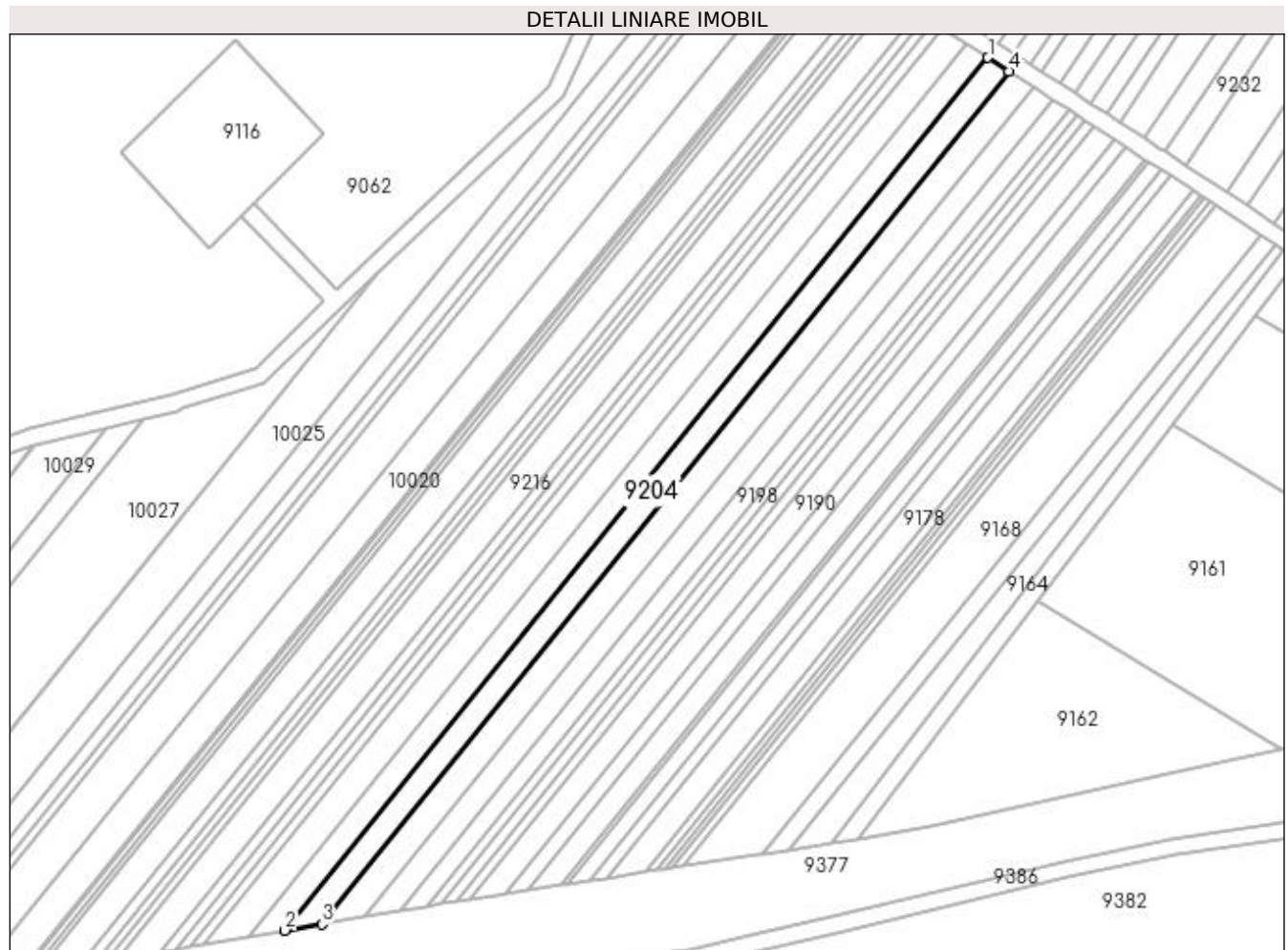
Inscrieri privind dezmembramintele dreptului de proprietate, drepturi reale de garanție și sarcini	Referințe
NU SUNT	

Anexa Nr. 1 La Partea I

Teren

Nr cadastral	Suprafața (mp)*	Observații / Referințe
	1.481	Imobil despartit de Hc, diferenta de suprafata se regaseste la Id-ul 9203

* Suprafața este determinată în planul de proiecție Stereo 70.



Date referitoare la teren

Crt	Categorie folosință	Intra vilan	Suprafața (mp)	Tarla	Parcelă	Nr. topo	Observații / Referințe
1	pasune	NU	1.481	10	120 LOT 1	-	

Lungime Segmente

1) Valorile lungimilor segmentelor sunt obținute din proiecție în plan.

Punct început	X / Y	Punct sfârșit	X / Y	Lungime segment (** (m)
1	433.376,968 301.383,835	2	433.213,28 301.180,718	260.864
2	433.213,28 301.180,718	3	433.221,823 301.182,166	8.665
3	433.221,823 301.182,166	4	433.381,825 301.380,708	254.989
4	433.381,825 301.380,708	1	433.376,968 301.383,835	5.777

**** Lungimile segmentelor sunt determinate în planul de proiecție Stereo 70 și sunt rotunjite la 1 milimetru.**

***** Distanța dintre puncte este formată din segmente cumulate ce sunt mai mici decât valoarea 1 milimetru.**

**DATE DESPRE IMOBILUL NR. 9205**

Oficiul de Cadastru și Publicitate Imobiliară DOLJ
Biroul de Cadastru și Publicitate Imobiliară Craiova

A. Partea I. Descrierea imobilului

TEREN Extravilan

Adresa: Jud. Dolj, T10, P119 LOT 2

Nr. Crt	Nr cadastral Nr. topografic	Suprafața* (mp)	Observații / Referințe
A1	31430	333	Sector cadastral:22 Teren neimprejmuit; Imobil despartit de Hc, diferenta de suprafata se regasese la Id-ul 9206

B. Partea II. Proprietari și acte

Inscrieri privitoare la dreptul de proprietate și alte drepturi reale		Referințe
144017 / 21/11/2014		
Act Administrativ nr. TDP nr. 1130-1364, din 07/05/1997 emis de CJSDPAT DOLJ (Adeverinta nr. 4732/2014-Primaria Teslui);		
B1	Intabulare, drept de PROPRIETATE, dobandit prin Lege, cota actuala 1/1, cota initiala 1/1 1) FLOREA MARIA	A1

C. Partea III. SARCINI .

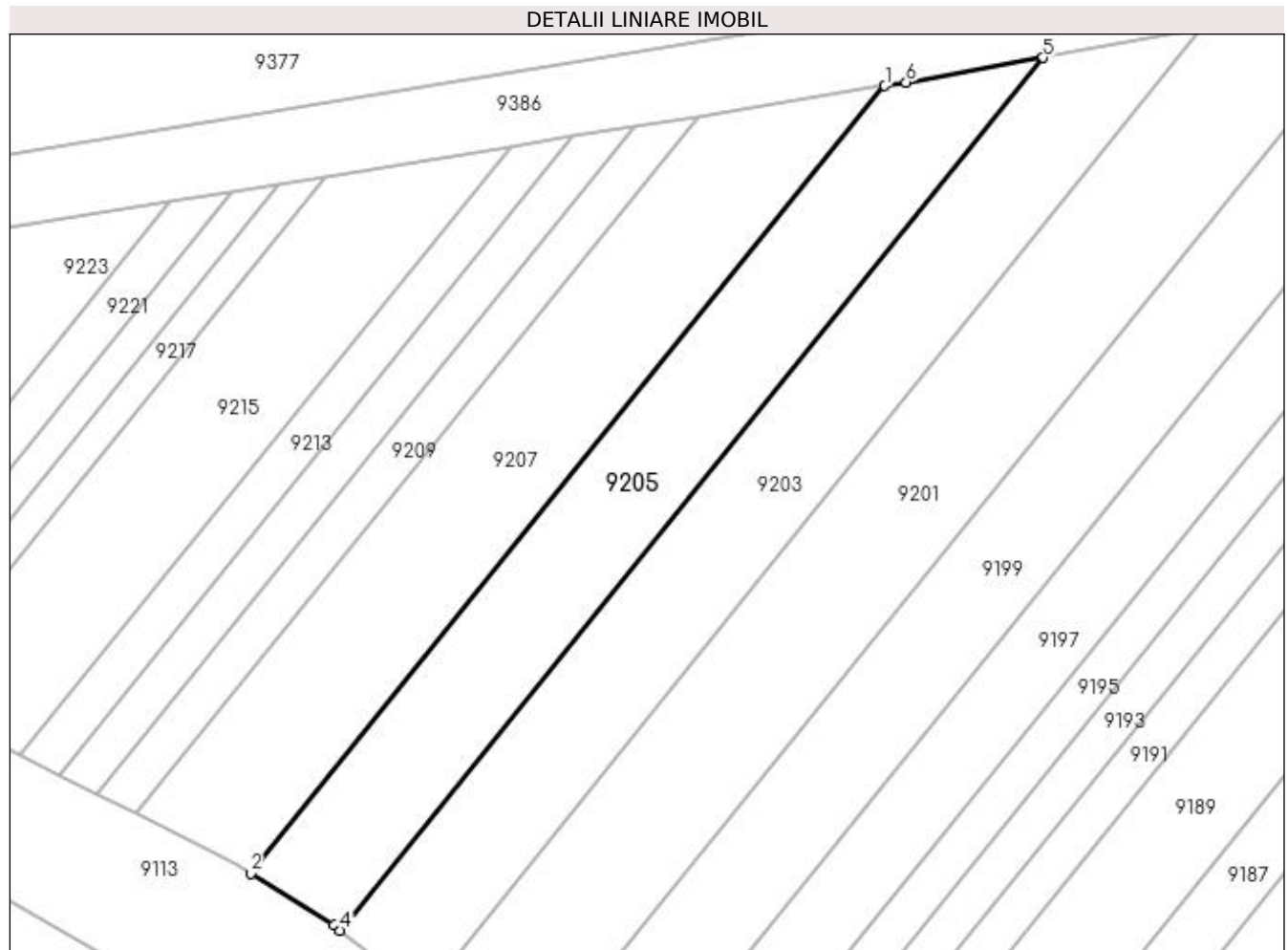
Inscrieri privind dezmembramintele dreptului de proprietate, drepturi reale de garanție și sarcini	Referințe
NU SUNT	

Anexa Nr. 1 La Partea I

Teren

Nr cadastral	Suprafața (mp)*	Observații / Referințe
31430	333	Imobil despartit de Hc, diferenta de suprafata se regaseste la Id-ul 9206

* Suprafața este determinată în planul de proiecție Stereo 70.



Date referitoare la teren

Crt	Categorie folosință	Intra vilan	Suprafața (mp)	Tarla	Parcelă	Nr. topo	Observații / Referințe
1	arabil	NU	333	10	119 LOT 2	-	

Lungime Segmente

1) Valorile lungimilor segmentelor sunt obținute din proiecție în plan.

Punct început	X / Y	Punct sfârșit	X / Y	Lungime segment (** (m)
1	433.183,946 301.153,482	2	433.149,436 301.110,659	54.998
2	433.149,436 301.110,659	3	433.153,971 301.107,82	5.35
3	433.153,971 301.107,82	4	433.154,32 301.107,556	0.438
4	433.154,32 301.107,556	5	433.192,558 301.155,005	60.939
5	433.192,558 301.155,005	6	433.185,094 301.153,669	7.583

Punct început	X / Y	Punct sfârșit	X / Y	Lungime segment (** (m)
6	433.185,094 301.153,669	1	433.183,946 301.153,482	1.163

** Lungimile segmentelor sunt determinate în planul de proiecție Stereo 70 și sunt rotunjite la 1 milimetru.

*** Distanța dintre puncte este formată din segmente cumulate ce sunt mai mici decât valoarea 1 milimetru.

**DATE DESPRE IMOBILUL NR. 9206**

Oficiul de Cadastru și Publicitate Imobiliară DOLJ
 Biroul de Cadastru și Publicitate Imobiliară Craiova

A. Partea I. Descrierea imobilului

TEREN Extravilan

Adresa: Jud. Dolj, T10, P119 LOT 1

Nr. Crt	Nr cadastral Nr. topografic	Suprafața* (mp)	Observații / Referințe
A1	31430	1.517	Sector cadastral:22 Teren neimprejmuit; Imobil despartit de Hc, diferenta de suprafata se regaseste la Id-ul 9205

B. Partea II. Proprietari și acte

Inscrieri privitoare la dreptul de proprietate și alte drepturi reale		Referințe
144017 / 21/11/2014		
Act Administrativ nr. TDP nr. 1130-1364, din 07/05/1997 emis de CJSDPAT DOLJ (Adeverinta nr. 4732/2014-Primaria Teslui);		
B1	Intabulare, drept de PROPRIETATE, dobandit prin Lege, cota actuala 1/1, cota initiala 1/1 1) FLOREA MARIA	A1

C. Partea III. SARCINI .

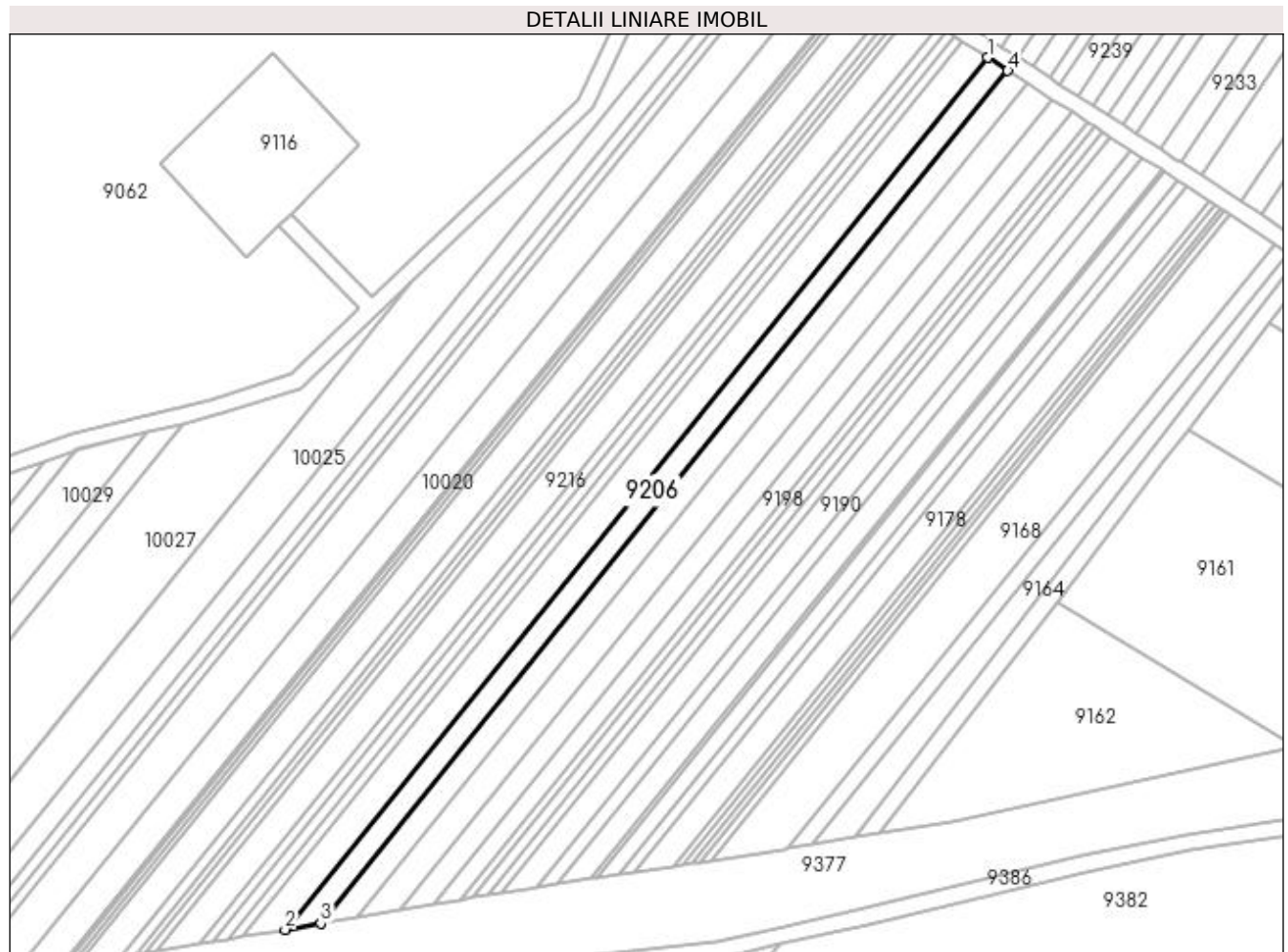
Inscrieri privind dezmembramintele dreptului de proprietate, drepturi reale de garanție și sarcini	Referințe
NU SUNT	

Anexa Nr. 1 La Partea I

Teren

Nr cadastral	Suprafața (mp)*	Observații / Referințe
31430	1.517	Imobil despartit de Hc, diferenta de suprafata se regasese la Id-ul 9205

* Suprafața este determinată în planul de proiecție Stereo 70.



Date referitoare la teren

Crt	Categorie folosință	Intra vilan	Suprafața (mp)	Tarla	Parcelă	Nr. topo	Observații / Referințe
1	arabil	NU	1.517	10	119 LOT 1	-	

Lungime Segmente

1) Valorile lungimilor segmentelor sunt obținute din proiecție în plan.

Punct început	X / Y	Punct sfârșit	X / Y	Lungime segment (** (m)
1	433.372,106 301.386,965	2	433.204,727 301.179,269	266.746
2	433.204,727 301.179,269	3	433.213,28 301.180,718	8.675
3	433.213,28 301.180,718	4	433.376,968 301.383,835	260.864
4	433.376,968 301.383,835	1	433.372,106 301.386,965	5.782

**** Lungimile segmentelor sunt determinate în planul de proiecție Stereo 70 și sunt rotunjite la 1 milimetru.**

***** Distanța dintre puncte este formată din segmente cumulate ce sunt mai mici decât valoarea 1 milimetru.**

**DATE DESPRE IMOBILUL NR. 9207**

Oficiul de Cadastru și Publicitate Imobiliară DOLJ
Biroul de Cadastru și Publicitate Imobiliară Craiova

A. Partea I. Descrierea imobilului

TEREN Extravilan

Adresa: Jud. Dolj, T10, P117 LOT 2

Nr. Crt	Nr cadastral Nr. topografic	Suprafața* (mp)	Observații / Referințe
A1		357	Sector cadastral:22 Teren neimprejmuit; Imobil despartit de Hc, diferenta de suprafata se regasese la Id-ul 9208

B. Partea II. Proprietari și acte

Inscrieri privitoare la dreptul de proprietate și alte drepturi reale		Referințe
/		
Act Administrativ nr. TDP 1580, din 13/02/2004 emis de CJSDPAT DOLJ;		
B1	Intabulare, drept de PROPRIETATE, dobandit prin Reconstituire, cota actuala 1/1, cota initiala 1/1 1) MARINOIU ELENA, LIPSA CNP	A1

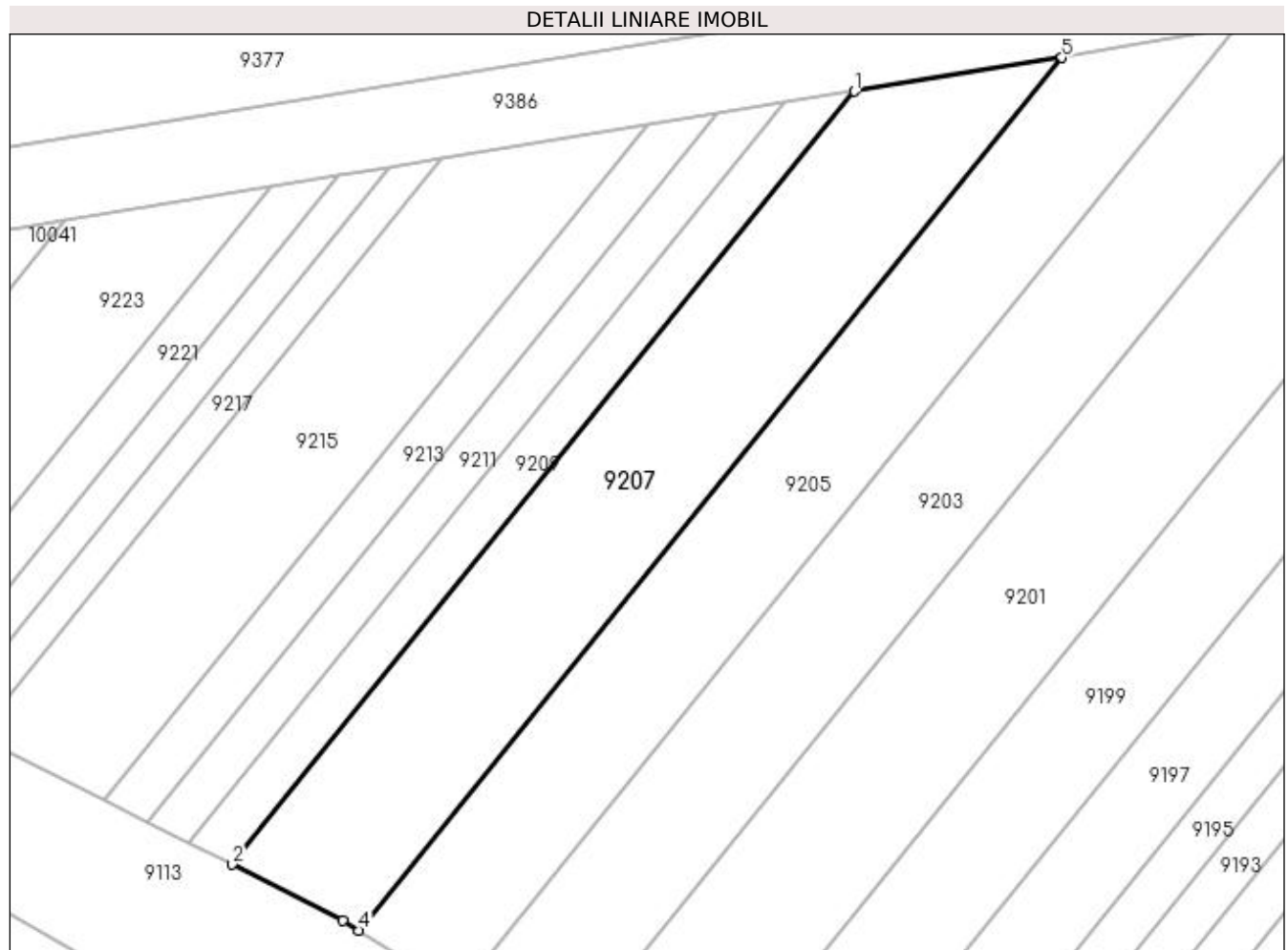
C. Partea III. SARCINI .

Inscrieri privind dezmembramintele dreptului de proprietate, drepturi reale de garanție și sarcini	Referințe
NU SUNT	

Anexa Nr. 1 La Partea I**Teren**

Nr cadastral	Suprafața (mp)*	Observații / Referințe
	357	Imobil despartit de Hc, diferenta de suprafata se regaseste la Id-ul 9208

* Suprafața este determinată în planul de proiecție Stereo 70.

**Date referitoare la teren**

Crt	Categorie folosință	Intra vilan	Suprafața (mp)	Tarla	Parcelă	Nr. topo	Observații / Referințe
1	pasune	NU	357	10	117 LOT 2	-	

Lungime Segmente

1) Valorile lungimilor segmentelor sunt obținute din proiecție în plan.

Punct început	X / Y	Punct sfârșit	X / Y	Lungime segment (** (m)
1	433.173,758 301.151,824	2	433.143,191 301.113,895	48.713
2	433.143,191 301.113,895	3	433.148,64 301.111,158	6.098
3	433.148,64 301.111,158	4	433.149,436 301.110,659	0.939
4	433.149,436 301.110,659	5	433.183,946 301.153,482	54.998
5	433.183,946 301.153,482	1	433.173,758 301.151,824	10.322

**** Lungimile segmentelor sunt determinate în planul de proiecție Stereo 70 și sunt rotunjite la 1 milimetru.**

***** Distanța dintre puncte este formată din segmente cumulate ce sunt mai mici decât valoarea 1 milimetru.**

**DATE DESPRE IMOBILUL NR. 9208**

Oficiul de Cadastru și Publicitate Imobiliară DOLJ
 Biroul de Cadastru și Publicitate Imobiliară Craiova

A. Partea I. Descrierea imobilului

TEREN Extravilan

Adresa: Jud. Dolj, T10, P117 LOT 1

Nr. Crt	Nr cadastral Nr. topografic	Suprafața* (mp)	Observații / Referințe
A1		1.863	Sector cadastral:22 Teren neimprejmuit; Imobil despartit de Hc, diferenta de suprafata se regasese la Id-ul 9207

B. Partea II. Proprietari și acte

Inscrieri privitoare la dreptul de proprietate și alte drepturi reale		Referințe
/		
Act Administrativ nr. TDP 1580, din 13/02/2004 emis de CJSDPAT DOLJ;		
B1	Intabulare, drept de PROPRIETATE, dobandit prin Reconstituire, cota actuala 1/1, cota initiala 1/1 1) MARINOIU ELENA, LIPSA CNP	A1

C. Partea III. SARCINI .

Inscrieri privind dezmembramintele dreptului de proprietate, drepturi reale de garanție și sarcini	Referințe
NU SUNT	

Anexa Nr. 1 La Partea I

Teren

Nr cadastral	Suprafața (mp)*	Observații / Referințe
	1.863	Imobil despartit de Hc, diferenta de suprafata se regaseste la Id-ul 9207

* Suprafața este determinată în planul de proiecție Stereo 70.



Date referitoare la teren

Crt	Categorie folosință	Intravilan	Suprafața (mp)	Tarla	Parcelă	Nr. topo	Observații / Referințe
1	pasune	NU	1.863	10	117 LOT 1	-	

Lungime Segmente

1) Valorile lungimilor segmentelor sunt obținute din proiecție în plan.

Punct început	X / Y	Punct sfârșit	X / Y	Lungime segment (** (m)
1	433.366,278 301.390,718	2	433.194,475 301.177,532	273.797
2	433.194,475 301.177,532	3	433.204,727 301.179,269	10.398
3	433.204,727 301.179,269	4	433.372,106 301.386,965	266.746
4	433.372,106 301.386,965	1	433.366,278 301.390,718	6.932

**** Lungimile segmentelor sunt determinate în planul de proiecție Stereo 70 și sunt rotunjite la 1 milimetru.**

***** Distanța dintre puncte este formată din segmente cumulate ce sunt mai mici decât valoarea 1 milimetru.**

**DATE DESPRE IMOBILUL NR. 9209**

Oficiul de Cadastru și Publicitate Imobiliară DOLJ
Biroul de Cadastru și Publicitate Imobiliară Craiova

A. Partea I. Descrierea imobilului

TEREN Extravilan

Adresa: Jud. Dolj, T10, P116 LOT 2

Nr. Crt	Nr cadastral Nr. topografic	Suprafața* (mp)	Observații / Referințe
A1		109	Sector cadastral:22 Teren neimprejmuit; Imobil despartit de Hc, diferenta de suprafata se regasese la Id-ul 9210

B. Partea II. Proprietari și acte

Inscrieri privitoare la dreptul de proprietate și alte drepturi reale		Referințe
/		
Act Administrativ nr. TDP 917-59538, din 20/02/1995 emis de CJSDPAT DOLJ;		
B1	Intabulare, drept de PROPRIETATE, dobandit prin Reconstituire, cota actuala 1/1, cota initiala 1/1 1) NICOLA MARIN, LIPSA CNP	A1

C. Partea III. SARCINI .

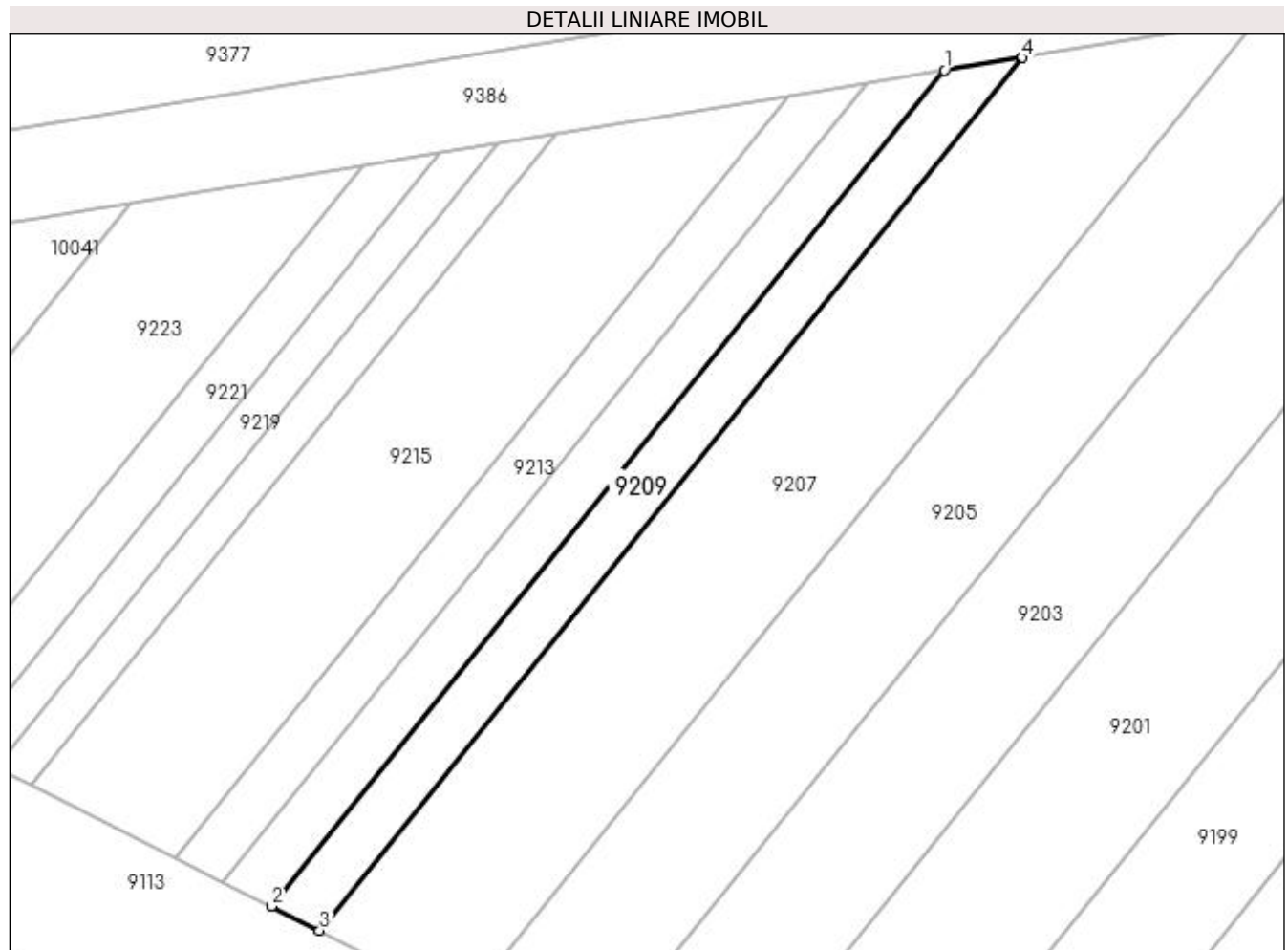
Inscrieri privind dezmembramintele dreptului de proprietate, drepturi reale de garanție și sarcini	Referințe
NU SUNT	

Anexa Nr. 1 La Partea I

Teren

Nr cadastral	Suprafața (mp)*	Observații / Referințe
	109	Imobil despartit de Hc, diferenta de suprafata se regaseste la Id-ul 9210

* Suprafața este determinată în planul de proiecție Stereo 70.



Date referitoare la teren

Crt	Categorie folosință	Intra vilan	Suprafața (mp)	Tarla	Parcelă	Nr. topo	Observații / Referințe
1	pasune	NU	109	10	116 LOT 2	-	

Lungime Segmente

1) Valorile lungimilor segmentelor sunt obținute din proiecție în plan.

Punct început	X / Y	Punct sfârșit	X / Y	Lungime segment (** (m)
1	433.170,368 301.151,272	2	433.141,094 301.114,948	46.652
2	433.141,094 301.114,948	3	433.143,191 301.113,895	2.347
3	433.143,191 301.113,895	4	433.173,758 301.151,824	48.713
4	433.173,758 301.151,824	1	433.170,368 301.151,272	3.435

**** Lungimile segmentelor sunt determinate în planul de proiecție Stereo 70 și sunt rotunjite la 1 milimetru.**

***** Distanța dintre puncte este formată din segmente cumulate ce sunt mai mici decât valoarea 1 milimetru.**

**DATE DESPRE IMOBILUL NR. 9210**

Oficiul de Cadastru și Publicitate Imobiliară DOLJ
 Biroul de Cadastru și Publicitate Imobiliară Craiova

A. Partea I. Descrierea imobilului

TEREN Extravilan

Adresa: Jud. Dolj, T10, P116 LOT 1

Nr. Crt	Nr cadastral Nr. topografic	Suprafața* (mp)	Observații / Referințe
A1		631	Sector cadastral:22 Teren neimprejmuit; Imobil despartit de Hc, diferenta de suprafata se regasese la Id-ul 9209

B. Partea II. Proprietari și acte

Inscrieri privitoare la dreptul de proprietate și alte drepturi reale		Referințe
/		
Act Administrativ nr. TDP 917-59538, din 20/02/1995 emis de CJSDPAT DOLJ;		
B1	Intabulare, drept de PROPRIETATE, dobandit prin Reconstituire, cota actuala 1/1, cota initiala 1/1 1) NICOLA MARIN , LIPSA CNP	A1

C. Partea III. SARCINI .

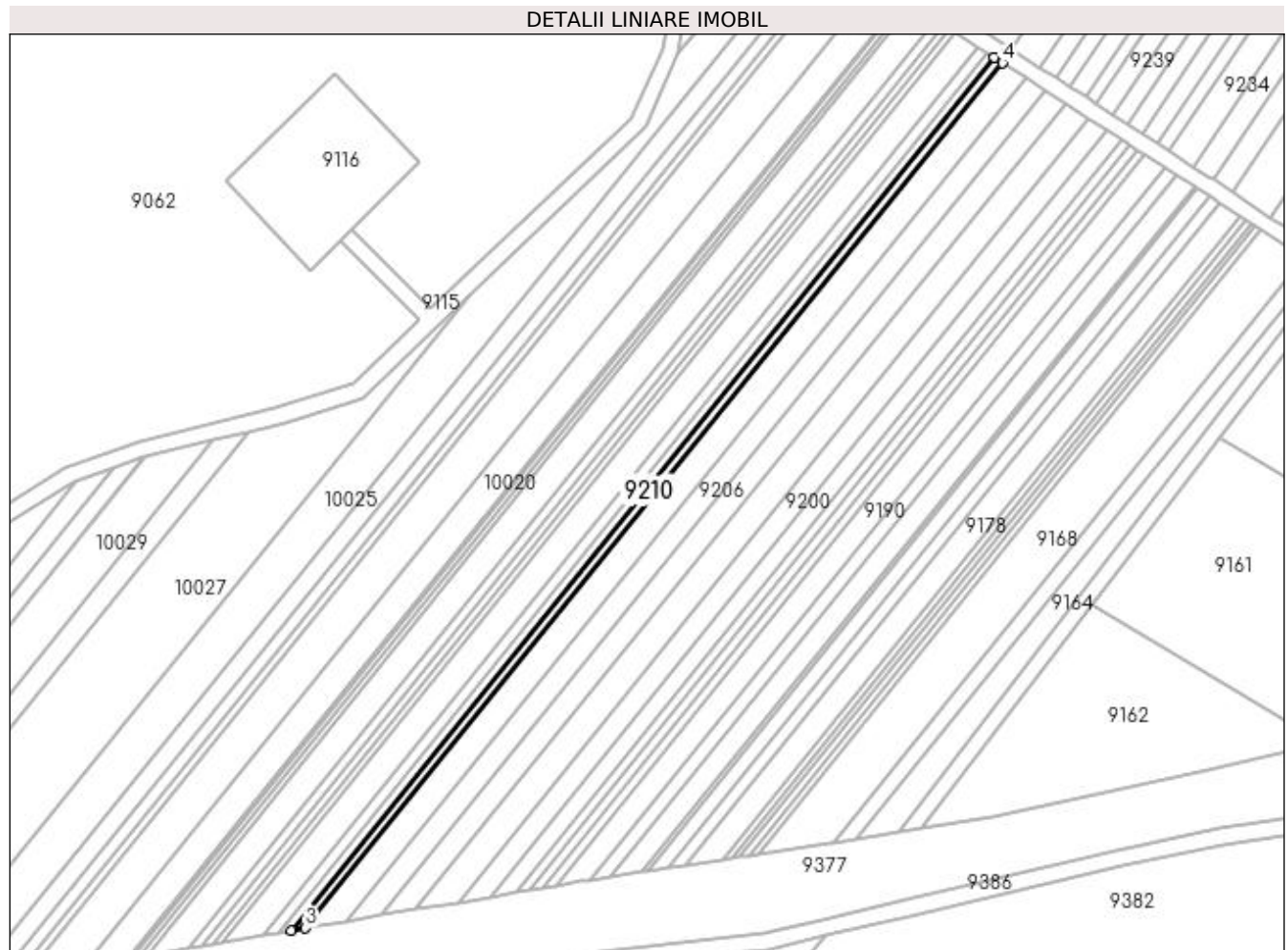
Inscrieri privind dezmembramintele dreptului de proprietate, drepturi reale de garanție și sarcini	Referințe
NU SUNT	

Anexa Nr. 1 La Partea I

Teren

Nr cadastral	Suprafața (mp)*	Observații / Referințe
	631	Imobil despartit de Hc, diferenta de suprafata se regaseste la Id-ul 9209

* Suprafața este determinată în planul de proiecție Stereo 70.



Date referitoare la teren

Crt	Categorie folosință	Intra vilan	Suprafața (mp)	Tarla	Parcelă	Nr. topo	Observații / Referințe
1	pasune	NU	631	10	116 LOT 1	-	

Lungime Segmente

1) Valorile lungimilor segmentelor sunt obținute din proiecție în plan.

Punct început	X / Y	Punct sfârșit	X / Y	Lungime segment (** (m)
1	433.364,338 301.391,966	2	433.191,064 301.176,954	276.141
2	433.191,064 301.176,954	3	433.194,475 301.177,532	3.46
3	433.194,475 301.177,532	4	433.366,278 301.390,718	273.797
4	433.366,278 301.390,718	1	433.364,338 301.391,966	2.307

**** Lungimile segmentelor sunt determinate în planul de proiecție Stereo 70 și sunt rotunjite la 1 milimetru.**

***** Distanța dintre puncte este formată din segmente cumulate ce sunt mai mici decât valoarea 1 milimetru.**

**DATE DESPRE IMOBILUL NR. 9211**

Oficiul de Cadastru și Publicitate Imobiliară DOLJ
Biroul de Cadastru și Publicitate Imobiliară Craiova

A. Partea I. Descrierea imobilului

TEREN Extravilan

Adresa: Jud. Dolj, T10, P115 LOT 2

Nr. Crt	Nr cadastral Nr. topografic	Suprafața* (mp)	Observații / Referințe
A1		105	Sector cadastral:22 Teren neimprejmuit; Imobil despartit de Hc, diferenta de suprafata se regasese la Id-ul 9212

B. Partea II. Proprietari și acte

Inscrieri privitoare la dreptul de proprietate și alte drepturi reale		Referințe
/		
Act Administrativ nr. TDP 387-2180, din 03/01/1994 emis de CJSDPAT DOLJ;		
B1	Intabulare, drept de PROPRIETATE, dobandit prin Reconstituire, cota actuala 1/1, cota initiala 1/1 1) DENEȚEANU ALEXANDRU , LIPSA CNP	A1

C. Partea III. SARCINI .

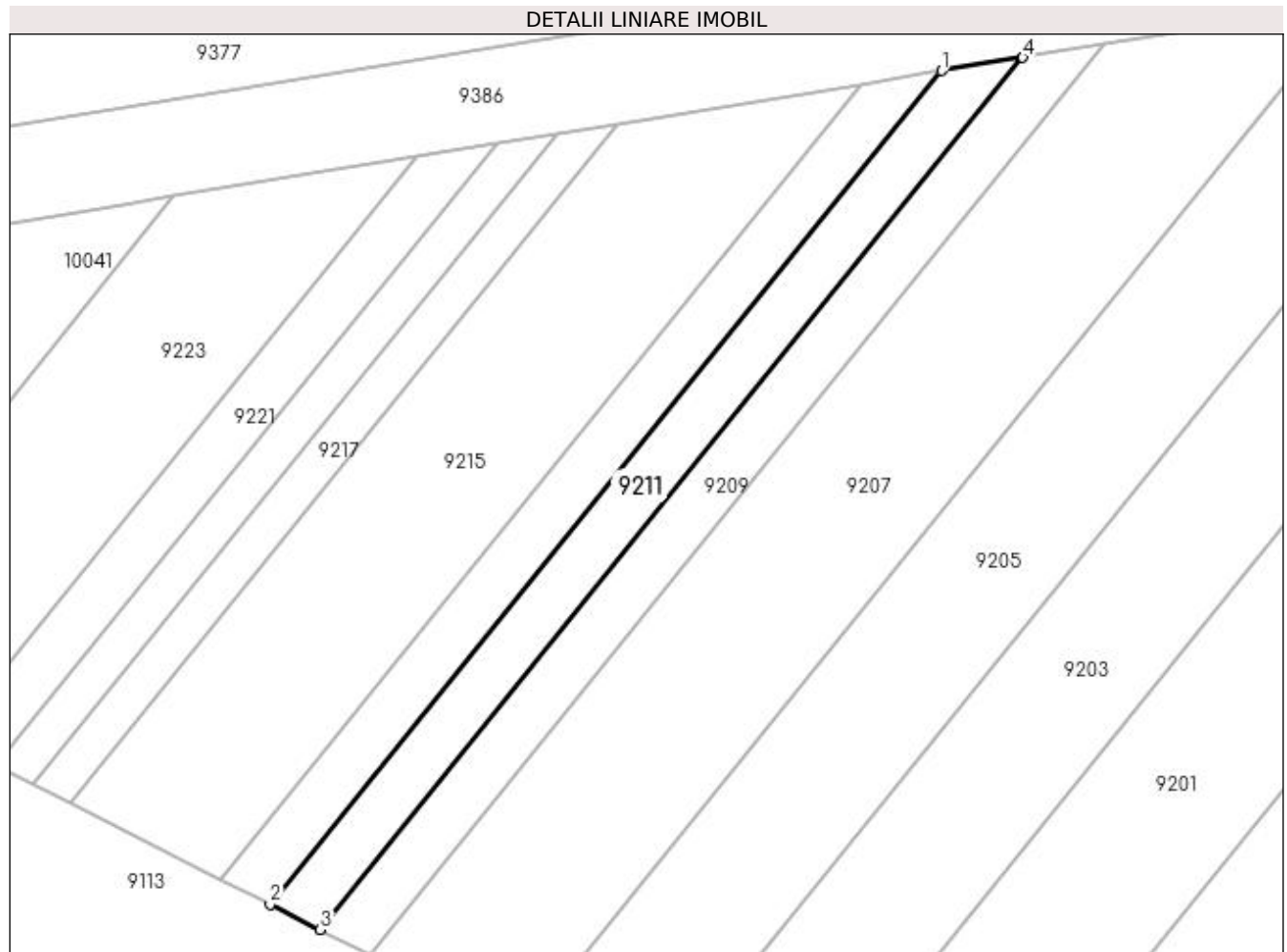
Inscrieri privind dezmembramintele dreptului de proprietate, drepturi reale de garanție și sarcini	Referințe
NU SUNT	

Anexa Nr. 1 La Partea I

Teren

Nr cadastral	Suprafața (mp)*	Observații / Referințe
	105	Imobil despartit de Hc, diferenta de suprafata se regaseste la Id-ul 9212

* Suprafața este determinată în planul de proiecție Stereo 70.



Date referitoare la teren

Crt	Categorie folosință	Intra vilan	Suprafața (mp)	Tarla	Parcelă	Nr. topo	Observații / Referințe
1	pasune	NU	105	10	115 LOT 2	-	

Lungime Segmente

1) Valorile lungimilor segmentelor sunt obținute din proiecție în plan.

Punct început	X / Y	Punct sfârșit	X / Y	Lungime segment (** (m)
1	433.166,98 301.150,721	2	433.138,999 301.116,0	44.592
2	433.138,999 301.116,0	3	433.141,094 301.114,948	2.344
3	433.141,094 301.114,948	4	433.170,368 301.151,272	46.652
4	433.170,368 301.151,272	1	433.166,98 301.150,721	3.433

**** Lungimile segmentelor sunt determinate în planul de proiecție Stereo 70 și sunt rotunjite la 1 milimetru.**

***** Distanța dintre puncte este formată din segmente cumulate ce sunt mai mici decât valoarea 1 milimetru.**

**DATE DESPRE IMOBILUL NR. 9212**

Oficiul de Cadastru și Publicitate Imobiliară DOLJ
 Biroul de Cadastru și Publicitate Imobiliară Craiova

A. Partea I. Descrierea imobilului

TEREN Extravilan

Adresa: Jud. Dolj, T10, P115 LOT 1

Nr. Crt	Nr cadastral Nr. topografic	Suprafața* (mp)	Observații / Referințe
A1		635	Sector cadastral:22 Teren neimprejmuit; Imobil despartit de Hc, diferenta de suprafata se regasese la Id-ul 9211

B. Partea II. Proprietari și acte

Inscrieri privitoare la dreptul de proprietate și alte drepturi reale		Referințe
/		
Act Administrativ nr. TDP 387-2180, din 03/01/1994 emis de CJSDPAT DOLJ;		
B1	Intabulare, drept de PROPRIETATE, dobandit prin Reconstituire, cota actuala 1/1, cota initiala 1/1 1) DENEȚEANU ALEXANDRU , LIPSA CNP	A1

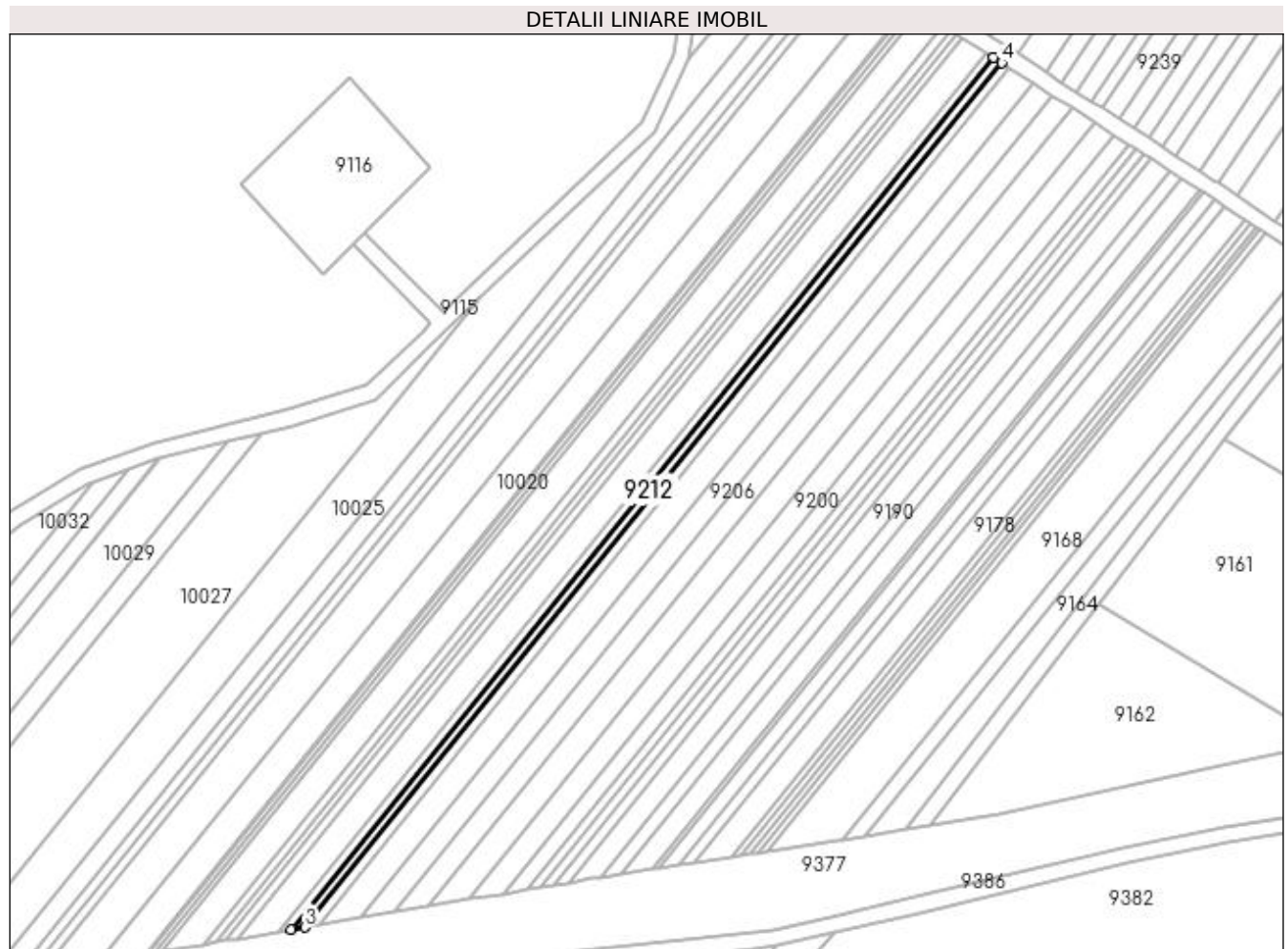
C. Partea III. SARCINI .

Inscrieri privind dezmembramintele dreptului de proprietate, drepturi reale de garanție și sarcini	Referințe
NU SUNT	

Anexa Nr. 1 La Partea I**Teren**

Nr cadastral	Suprafața (mp)*	Observații / Referințe
	635	Imobil despartit de Hc, diferenta de suprafata se regaseste la Id-ul 9211

* Suprafața este determinată în planul de proiecție Stereo 70.

**Date referitoare la teren**

Crt	Categorie folosință	Intra vilan	Suprafața (mp)	Tarla	Parcelă	Nr. topo	Observații / Referințe
1	pasune	NU	635	10	115 LOT 1	-	

Lungime Segmente

1) Valorile lungimilor segmentelor sunt obținute din proiecție în plan.

Punct început	X / Y	Punct sfârșit	X / Y	Lungime segment (** (m)
1	433.362,401 301.393,213	2	433.187,656 301.176,376	278.485
2	433.187,656 301.176,376	3	433.191,064 301.176,954	3.457
3	433.191,064 301.176,954	4	433.364,338 301.391,966	276.141
4	433.364,338 301.391,966	1	433.362,401 301.393,213	2.304

**** Lungimile segmentelor sunt determinate în planul de proiecție Stereo 70 și sunt rotunjite la 1 milimetru.**

***** Distanța dintre puncte este formată din segmente cumulate ce sunt mai mici decât valoarea 1 milimetru.**

**DATE DESPRE IMOBILUL NR. 9213**

Oficiul de Cadastru și Publicitate Imobiliară DOLJ
Biroul de Cadastru și Publicitate Imobiliară Craiova

A. Partea I. Descrierea imobilului

TEREN Extravilan

Adresa: Jud. Dolj, T10, P114 LOT 2

Nr. Crt	Nr cadastral Nr. topografic	Suprafața* (mp)	Observații / Referințe
A1		100	Sector cadastral:22 Teren neimprejmuit; Imobil despartit de Hc, diferenta de suprafata se regasese la Id-ul 9214

B. Partea II. Proprietari și acte

Inscrieri privitoare la dreptul de proprietate și alte drepturi reale		Referințe
/		
Act Administrativ nr. TDP 954-59538, din 01/09/1997 emis de CJSDPAT DOLJ;		
B1	Intabulare, drept de PROPRIETATE, dobandit prin Reconstituire, cota actuala 1/1, cota initiala 1/1 1) DENETEANU SMARANDACHE, LIPSA CNP	A1

C. Partea III. SARCINI .

Inscrieri privind dezmembramintele dreptului de proprietate, drepturi reale de garanție și sarcini	Referințe
NU SUNT	

Anexa Nr. 1 La Partea I

Teren

Nr cadastral	Suprafața (mp)*	Observații / Referințe
	100	Imobil despartit de Hc, diferenta de suprafata se regaseste la Id-ul 9214

* Suprafața este determinată în planul de proiecție Stereo 70.



Date referitoare la teren

Crt	Categorie folosință	Intravilan	Suprafața (mp)	Tarla	Parcelă	Nr. topo	Observații / Referințe
1	arabil	NU	100	10	114 LOT 2	-	

Lungime Segmente

1) Valorile lungimilor segmentelor sunt obținute din proiecție în plan.

Punct început	X / Y	Punct sfârșit	X / Y	Lungime segment (** (m)
1	433.163,596 301.150,17	2	433.136,906 301.117,051	42.535
2	433.136,906 301.117,051	3	433.138,999 301.116,0	2.342
3	433.138,999 301.116,0	4	433.166,98 301.150,721	44.592
4	433.166,98 301.150,721	1	433.163,596 301.150,17	3.429

**** Lungimile segmentelor sunt determinate în planul de proiecție Stereo 70 și sunt rotunjite la 1 milimetru.**

***** Distanța dintre puncte este formată din segmente cumulate ce sunt mai mici decât valoarea 1 milimetru.**

**DATE DESPRE IMOBILUL NR. 9214**

Oficiul de Cadastru și Publicitate Imobiliară DOLJ
Biroul de Cadastru și Publicitate Imobiliară Craiova

A. Partea I. Descrierea imobilului

TEREN Extravilan

Adresa: Jud. Dolj, T10, P114 LOT 1

Nr. Crt	Nr cadastral Nr. topografic	Suprafața* (mp)	Observații / Referințe
A1		640	Sector cadastral:22 Teren neimprejmuit; Imobil despartit de Hc, diferenta de suprafata se regasese la Id-ul 9213

B. Partea II. Proprietari și acte

Inscrieri privitoare la dreptul de proprietate și alte drepturi reale		Referințe
/		
Act Administrativ nr. TDP 954-59538, din 01/09/1997 emis de CJSDPAT DOLJ;		
B1	Intabulare, drept de PROPRIETATE, dobandit prin Reconstituire, cota actuala 1/1, cota initiala 1/1 1) DENETEANU SMARANDACHE, LIPSA CNP	A1

C. Partea III. SARCINI .

Inscrieri privind dezmembramintele dreptului de proprietate, drepturi reale de garanție și sarcini	Referințe
NU SUNT	

Anexa Nr. 1 La Partea I

Teren

Nr cadastral	Suprafața (mp)*	Observații / Referințe
	640	Imobil despartit de Hc, diferenta de suprafata se regaseste la Id-ul 9213

* Suprafața este determinată în planul de proiecție Stereo 70.



Date referitoare la teren

Crt	Categorie folosință	Intra vilan	Suprafața (mp)	Tarla	Parcelă	Nr. topo	Observații / Referințe
1	arabil	NU	640	10	114 LOT 1	-	

Lungime Segmente

1) Valorile lungimilor segmentelor sunt obținute din proiecție în plan.

Punct început	X / Y	Punct sfârșit	X / Y	Lungime segment (** (m)
1	433.360,465 301.394,46	2	433.184,25 301.175,799	280.828
2	433.184,25 301.175,799	3	433.187,656 301.176,376	3.455
3	433.187,656 301.176,376	4	433.362,401 301.393,213	278.485
4	433.362,401 301.393,213	1	433.360,465 301.394,46	2.303

**** Lungimile segmentelor sunt determinate în planul de proiecție Stereo 70 și sunt rotunjite la 1 milimetru.**

***** Distanța dintre puncte este formată din segmente cumulate ce sunt mai mici decât valoarea 1 milimetru.**

**DATE DESPRE IMOBILUL NR. 9215**

Oficiul de Cadastru și Publicitate Imobiliară DOLJ
Biroul de Cadastru și Publicitate Imobiliară Craiova

A. Partea I. Descrierea imobilului

TEREN Extravilan

Adresa: Jud. Dolj, T10, P113 LOT 2

Nr. Crt	Nr cadastral Nr. topografic	Suprafața* (mp)	Observații / Referințe
A1		271	Sector cadastral:22 Teren neimprejmuit; Imobil despartit de Hc, diferenta de suprafata se regasese la Id-ul 9216

B. Partea II. Proprietari și acte

Inscrieri privitoare la dreptul de proprietate și alte drepturi reale		Referințe
/		
Act Administrativ nr. TDP 1634, din 30/01/2006 emis de CJSDPAT DOLJ;		
B1	Intabulare, drept de PROPRIETATE, dobandit prin Reconstituire, cota actuala 1/1, cota initiala 1/1 1) COTULBEA EUGENIA, LIPSA CNP	A1

C. Partea III. SARCINI .

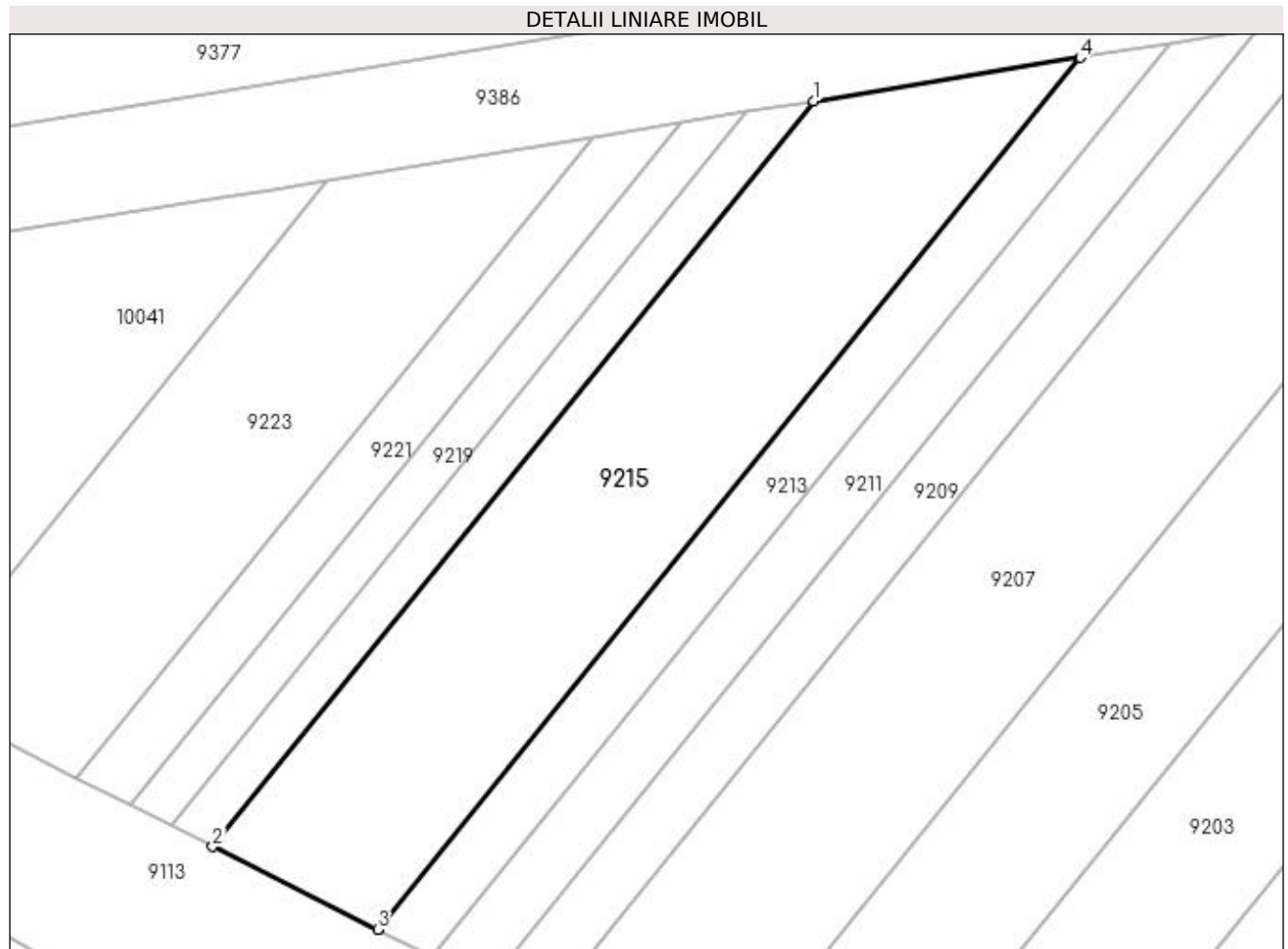
Inscrieri privind dezmembramintele dreptului de proprietate, drepturi reale de garanție și sarcini	Referințe
NU SUNT	

Anexa Nr. 1 La Partea I

Teren

Nr cadastral	Suprafața (mp)*	Observații / Referințe
	271	Imobil despartit de Hc, diferenta de suprafata se regaseste la Id-ul 9216

* Suprafața este determinată în planul de proiecție Stereo 70.



Date referitoare la teren

Crt	Categorie folosință	Intra vilan	Suprafața (mp)	Tarla	Parcelă	Nr. topo	Observații / Referințe
1	pasune	NU	271	10	113 LOT 2	-	

Lungime Segmente

1) Valorile lungimilor segmentelor sunt obținute din proiecție în plan.

Punct început	X / Y	Punct sfârșit	X / Y	Lungime segment (** (m)
1	433.153,462 301.148,521	2	433.130,638 301.120,2	36.373
2	433.130,638 301.120,2	3	433.136,906 301.117,051	7.015
3	433.136,906 301.117,051	4	433.163,596 301.150,17	42.535
4	433.163,596 301.150,17	1	433.153,462 301.148,521	10.267

**** Lungimile segmentelor sunt determinate în planul de proiecție Stereo 70 și sunt rotunjite la 1 milimetru.**

***** Distanța dintre puncte este formată din segmente cumulate ce sunt mai mici decât valoarea 1 milimetru.**

**DATE DESPRE IMOBILUL NR. 9216**

Oficiul de Cadastru și Publicitate Imobiliară DOLJ
Biroul de Cadastru și Publicitate Imobiliară Craiova

A. Partea I. Descrierea imobilului

TEREN Extravilan

Adresa: Jud. Dolj, T10, P113 LOT 1

Nr. Crt	Nr cadastral Nr. topografic	Suprafața* (mp)	Observații / Referințe
A1		1.949	Sector cadastral:22 Teren neimprejmuit; Imobil despartit de Hc, diferenta de suprafata se regasese la Id-ul 9215

B. Partea II. Proprietari și acte

Inscrieri privitoare la dreptul de proprietate și alte drepturi reale		Referințe
/		
Act Administrativ nr. TDP 1634, din 30/01/2006 emis de CJSDPAT DOLJ;		
B1	Intabulare, drept de PROPRIETATE, dobandit prin Reconstituire, cota actuala 1/1, cota initiala 1/1 1) COTULBEA EUGENIA, LIPSA CNP	A1

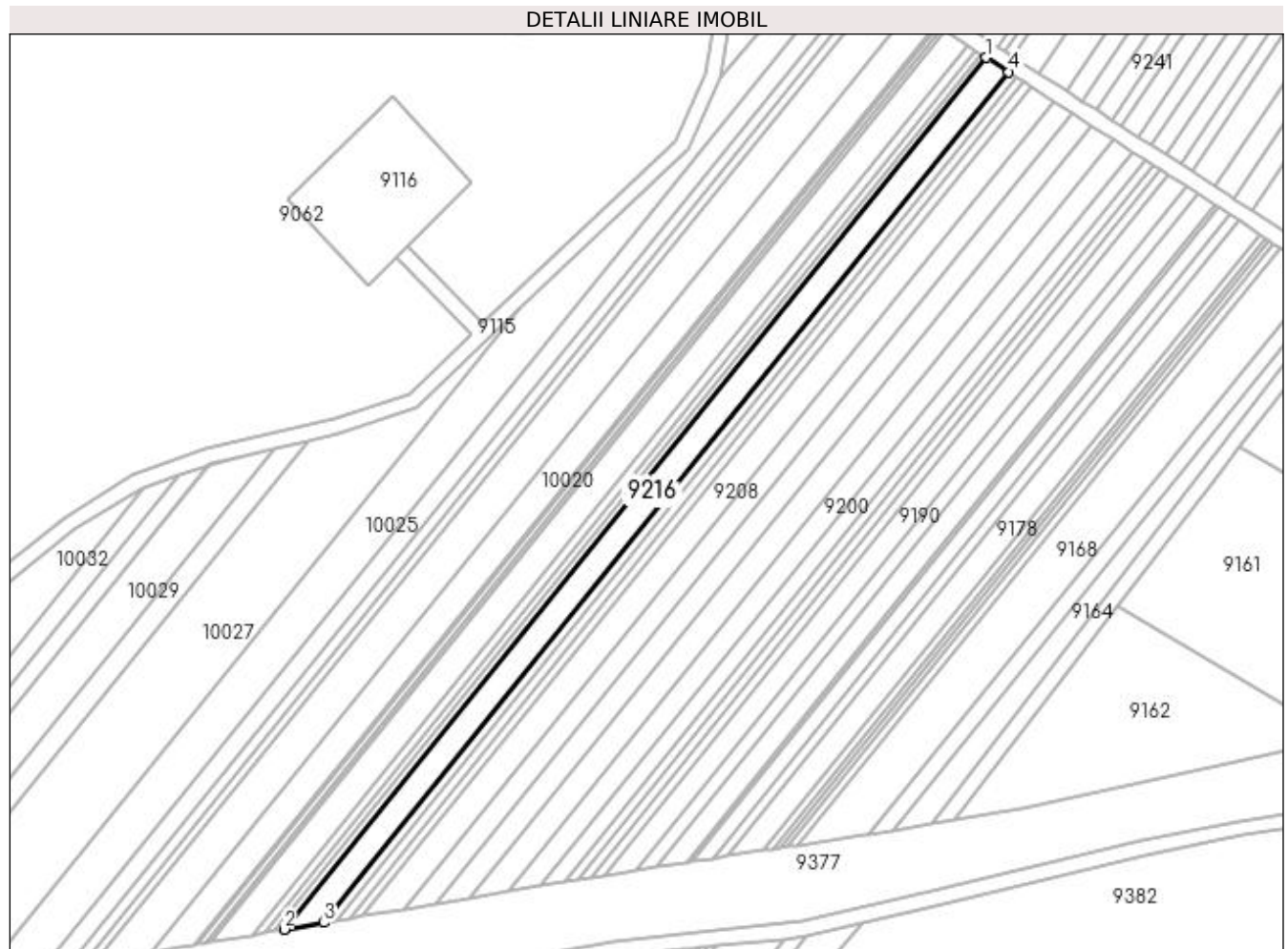
C. Partea III. SARCINI .

Inscrieri privind dezmembramintele dreptului de proprietate, drepturi reale de garanție și sarcini	Referințe
NU SUNT	

Anexa Nr. 1 La Partea I**Teren**

Nr cadastral	Suprafața (mp)*	Observații / Referințe
	1.949	Imobil despartit de Hc, diferenta de suprafata se regaseste la Id-ul 9215

* Suprafața este determinată în planul de proiecție Stereo 70.

**Date referitoare la teren**

Crt	Categorie folosință	Intra vilan	Suprafața (mp)	Tarla	Parcelă	Nr. topo	Observații / Referințe
1	pasune	NU	1.949	10	113 LOT 1	-	

Lungime Segmente

1) Valorile lungimilor segmentelor sunt obținute din proiecție în plan.

Punct început	X / Y	Punct sfârșit	X / Y	Lungime segment (** (m)
1	433.354,667 301.398,192	2	433.174,052 301.174,071	287.84
2	433.174,052 301.174,071	3	433.184,25 301.175,799	10.343
3	433.184,25 301.175,799	4	433.360,465 301.394,46	280.828
4	433.360,465 301.394,46	1	433.354,667 301.398,192	6.895

**** Lungimile segmentelor sunt determinate în planul de proiecție Stereo 70 și sunt rotunjite la 1 milimetru.**

***** Distanța dintre puncte este formată din segmente cumulate ce sunt mai mici decât valoarea 1 milimetru.**

**DATE DESPRE IMOBILUL NR. 9217**

Oficiul de Cadastru și Publicitate Imobiliară DOLJ
 Biroul de Cadastru și Publicitate Imobiliară Craiova

A. Partea I. Descrierea imobilului

TEREN Extravilan

Adresa: Jud. Dolj, T10, P112 LOT 2

Nr. Crt	Nr cadastral Nr. topografic	Suprafața* (mp)	Observații / Referințe
A1		60	Sector cadastral:22 Teren neimprejmuit; Imobil despartit de Hc, diferenta de suprafata se regasese la Id-ul 9218

B. Partea II. Proprietari și acte

Inscrieri privitoare la dreptul de proprietate și alte drepturi reale		Referințe
/		
Act Administrativ nr. TDP 727-9674, din 05/09/1997 emis de CJSDPAT DOLJ;		
B1	Intabulare, drept de PROPRIETATE, dobandit prin Reconstituire, cota actuala 1/1, cota initiala 1/1 1) NICOLA ILIE, LIPSA CNP	A1

C. Partea III. SARCINI .

Inscrieri privind dezmembramintele dreptului de proprietate, drepturi reale de garanție și sarcini	Referințe
NU SUNT	

Anexa Nr. 1 La Partea I

Teren

Nr cadastral	Suprafața (mp)*	Observații / Referințe
	60	Imobil despartit de Hc, diferenta de suprafata se regaseste la Id-ul 9218

* Suprafața este determinată în planul de proiecție Stereo 70.



Date referitoare la teren

Crt	Categorie folosință	Intra vilan	Suprafața (mp)	Tarla	Parcelă	Nr. topo	Observații / Referințe
1	pasune	NU	60	10	112 LOT 2	-	

Lungime Segmente

1) Valorile lungimilor segmentelor sunt obținute din proiecție în plan.

Punct început	X / Y	Punct sfârșit	X / Y	Lungime segment (** (m)
1	433.150,955 301.148,113	2	433.129,087 301.120,978	34.85
2	433.129,087 301.120,978	3	433.130,638 301.120,2	1.735
3	433.130,638 301.120,2	4	433.153,462 301.148,521	36.373
4	433.153,462 301.148,521	1	433.150,955 301.148,113	2.54

**** Lungimile segmentelor sunt determinate în planul de proiecție Stereo 70 și sunt rotunjite la 1 milimetru.**

***** Distanța dintre puncte este formată din segmente cumulate ce sunt mai mici decât valoarea 1 milimetru.**

**DATE DESPRE IMOBILUL NR. 9218**

Oficiul de Cadastru și Publicitate Imobiliară DOLJ
Biroul de Cadastru și Publicitate Imobiliară Craiova

A. Partea I. Descrierea imobilului

TEREN Extravilan

Adresa: Jud. Dolj, T10, P112 LOT 1

Nr. Crt	Nr cadastral Nr. topografic	Suprafața* (mp)	Observații / Referințe
A1		490	Sector cadastral:22 Teren neimprejmuit; Imobil despartit de Hc, diferenta de suprafata se regasese la Id-ul 9217

B. Partea II. Proprietari și acte

Inscrieri privitoare la dreptul de proprietate și alte drepturi reale		Referințe
/		
Act Administrativ nr. TDP 727-9674, din 05/09/1997 emis de CJSDPAT DOLJ;		
B1	Intabulare, drept de PROPRIETATE, dobandit prin Reconstituire, cota actuala 1/1, cota initiala 1/1 1) NICOLA ILIE, LIPSA CNP	A1

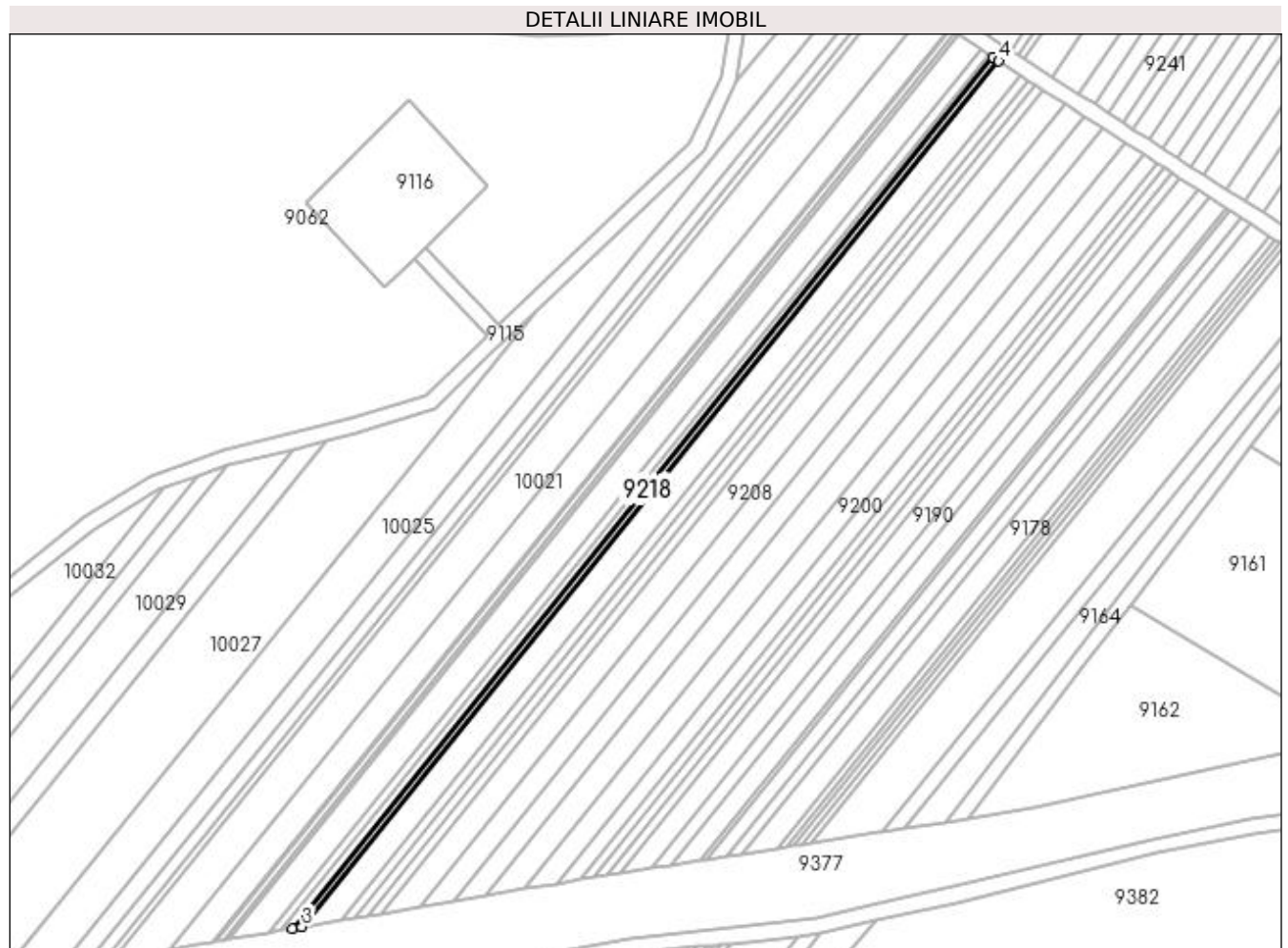
C. Partea III. SARCINI .

Inscrieri privind dezmembramintele dreptului de proprietate, drepturi reale de garanție și sarcini	Referințe
NU SUNT	

Anexa Nr. 1 La Partea I**Teren**

Nr cadastral	Suprafața (mp)*	Observații / Referințe
	490	Imobil despartit de Hc, diferenta de suprafata se regaseste la Id-ul 9217

* Suprafața este determinată în planul de proiecție Stereo 70.

**Date referitoare la teren**

Crt	Categorie folosință	Intra vilan	Suprafața (mp)	Tarla	Parcelă	Nr. topo	Observații / Referințe
1	pasune	NU	490	10	112 LOT 1	-	

Lungime Segmente

1) Valorile lungimilor segmentelor sunt obținute din proiecție în plan.

Punct început	X / Y	Punct sfârșit	X / Y	Lungime segment (** (m)
1	433.353,233 301.399,115	2	433.171,529 301.173,644	289.575
2	433.171,529 301.173,644	3	433.174,052 301.174,071	2.559
3	433.174,052 301.174,071	4	433.354,667 301.398,192	287.84
4	433.354,667 301.398,192	1	433.353,233 301.399,115	1.705

**** Lungimile segmentelor sunt determinate în planul de proiecție Stereo 70 și sunt rotunjite la 1 milimetru.**

***** Distanța dintre puncte este formată din segmente cumulate ce sunt mai mici decât valoarea 1 milimetru.**

**DATE DESPRE IMOBILUL NR. 9219**

Oficiul de Cadastru și Publicitate Imobiliară DOLJ
Biroul de Cadastru și Publicitate Imobiliară Craiova

A. Partea I. Descrierea imobilului

TEREN Extravilan

Adresa: Jud. Dolj, T10, P111 LOT 2

Nr. Crt	Nr cadastral Nr. topografic	Suprafața* (mp)	Observații / Referințe
A1		58	Sector cadastral:22 Teren neimprejmuit; Imobil despartit de Hc, diferenta de suprafata se regasese la Id-ul 9220

B. Partea II. Proprietari și acte

Inscrieri privitoare la dreptul de proprietate și alte drepturi reale		Referințe
/		
Act Administrativ nr. TDP 990-59538, din 10/03/1995 emis de CJSDPAT DOLJ;		
B1	Intabulare, drept de PROPRIETATE, dobandit prin Reconstituire, cota actuala 1/1, cota initiala 1/1 1) NICOLA ION, LIPSA CNP	A1

C. Partea III. SARCINI .

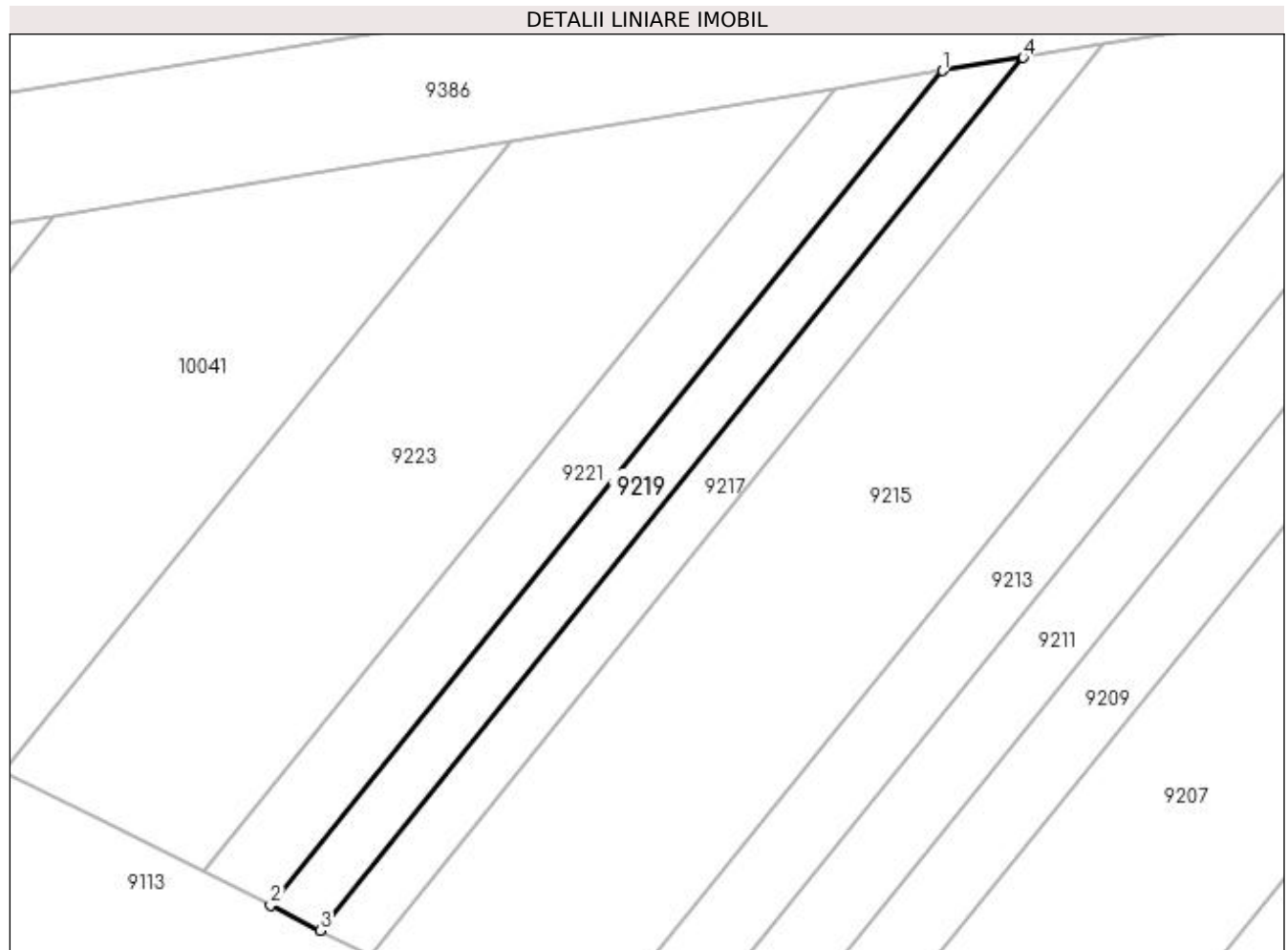
Inscrieri privind dezmembramintele dreptului de proprietate, drepturi reale de garanție și sarcini	Referințe
NU SUNT	

Anexa Nr. 1 La Partea I

Teren

Nr cadastral	Suprafața (mp)*	Observații / Referințe
	58	Imobil despartit de Hc, diferenta de suprafata se regaseste la Id-ul 9220

* Suprafața este determinată în planul de proiecție Stereo 70.



Date referitoare la teren

Crt	Categorie folosință	Intra vilan	Suprafața (mp)	Tarla	Parcelă	Nr. topo	Observații / Referințe
1	pasune	NU	58	10	111 LOT 2	-	

Lungime Segmente

1) Valorile lungimilor segmentelor sunt obținute din proiecție în plan.

Punct început	X / Y	Punct sfârșit	X / Y	Lungime segment (** (m)
1	433.148,45 301.147,706	2	433.127,538 301.121,756	33.327
2	433.127,538 301.121,756	3	433.129,087 301.120,978	1.733
3	433.129,087 301.120,978	4	433.150,955 301.148,113	34.85
4	433.150,955 301.148,113	1	433.148,45 301.147,706	2.538

**** Lungimile segmentelor sunt determinate în planul de proiecție Stereo 70 și sunt rotunjite la 1 milimetru.**

***** Distanța dintre puncte este formată din segmente cumulate ce sunt mai mici decât valoarea 1 milimetru.**

**DATE DESPRE IMOBILUL NR. 9220**

Oficiul de Cadastru și Publicitate Imobiliară DOLJ
Biroul de Cadastru și Publicitate Imobiliară Craiova

A. Partea I. Descrierea imobilului

TEREN Extravilan

Adresa: Jud. Dolj, T10, P111 LOT 1

Nr. Crt	Nr cadastral Nr. topografic	Suprafața* (mp)	Observații / Referințe
A1		492	Sector cadastral:22 Teren neimprejmuit; Imobil despartit de Hc, diferenta de suprafata se regasese la Id-ul 9219

B. Partea II. Proprietari și acte

Inscrieri privitoare la dreptul de proprietate și alte drepturi reale		Referințe
/		
Act Administrativ nr. TDP 990-59538, din 10/03/1995 emis de CJSDPAT DOLJ;		
B1	Intabulare, drept de PROPRIETATE, dobandit prin Reconstituire, cota actuala 1/1, cota initiala 1/1 1) NICOLA ION, LIPSA CNP	A1

C. Partea III. SARCINI .

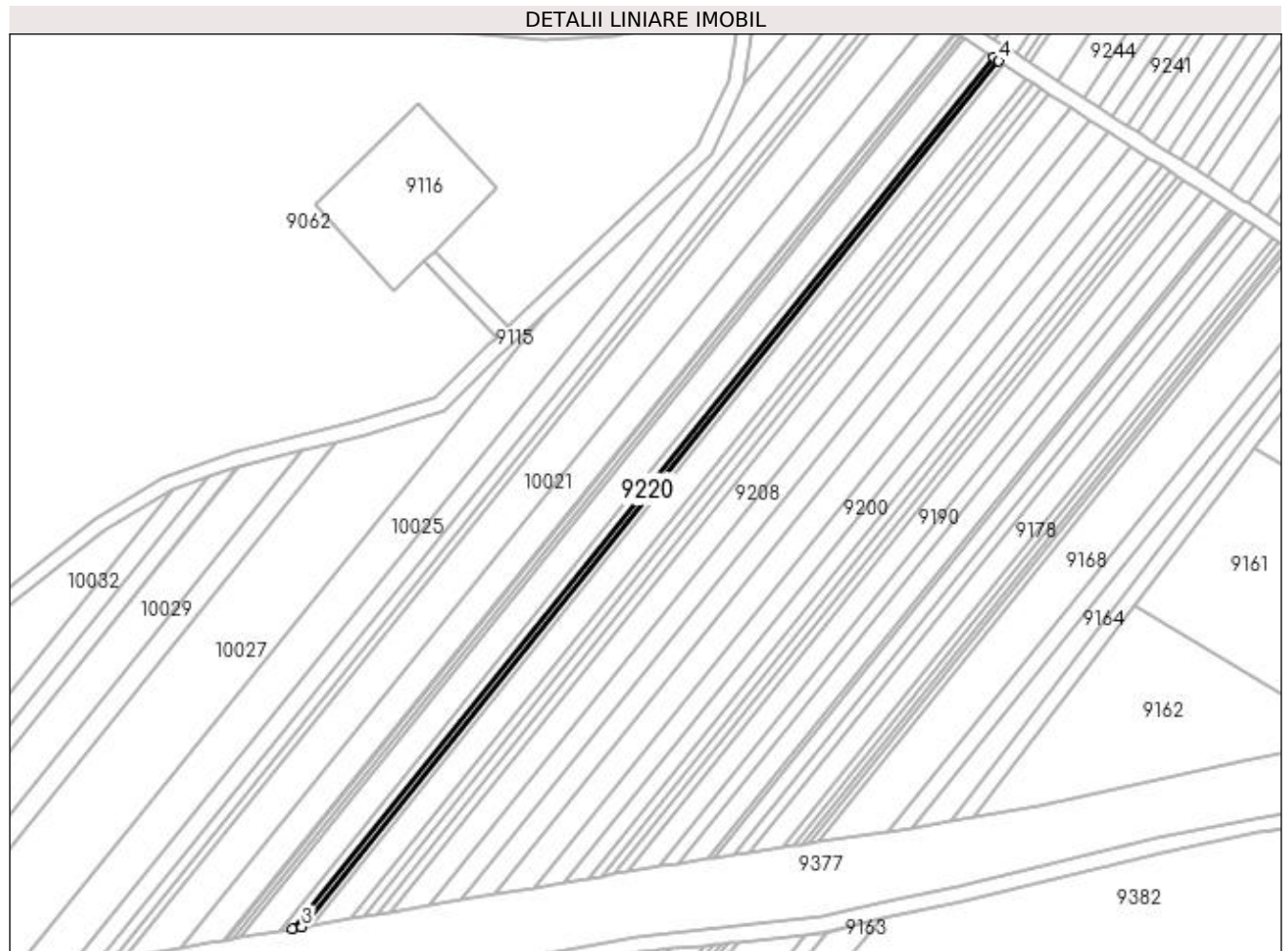
Inscrieri privind dezmembramintele dreptului de proprietate, drepturi reale de garanție și sarcini	Referințe
NU SUNT	

Anexa Nr. 1 La Partea I

Teren

Nr cadastral	Suprafața (mp)*	Observații / Referințe
	492	Imobil despartit de Hc, diferenta de suprafata se regaseste la Id-ul 9219

* Suprafața este determinată în planul de proiecție Stereo 70.



Date referitoare la teren

Crt	Categorie folosință	Intra vilan	Suprafața (mp)	Tarla	Parcelă	Nr. topo	Observații / Referințe
1	pasune	NU	492	10	111 LOT 1	-	

Lungime Segmente

1) Valorile lungimilor segmentelor sunt obținute din proiecție în plan.

Punct început	X / Y	Punct sfârșit	X / Y	Lungime segment (** (m)
1	433.351,8 301.400,038	2	433.169,009 301.173,217	291.308
2	433.169,009 301.173,217	3	433.171,529 301.173,644	2.556
3	433.171,529 301.173,644	4	433.353,233 301.399,115	289.575
4	433.353,233 301.399,115	1	433.351,8 301.400,038	1.705

**** Lungimile segmentelor sunt determinate în planul de proiecție Stereo 70 și sunt rotunjite la 1 milimetru.**

***** Distanța dintre puncte este formată din segmente cumulate ce sunt mai mici decât valoarea 1 milimetru.**

**DATE DESPRE IMOBILUL NR. 9221**

Oficiul de Cadastru și Publicitate Imobiliară DOLJ
Biroul de Cadastru și Publicitate Imobiliară Craiova

A. Partea I. Descrierea imobilului

TEREN Extravilan

Adresa: Jud. Dolj, T10, P109 LOT 2

Nr. Crt	Nr cadastral Nr. topografic	Suprafața* (mp)	Observații / Referințe
A1		74	Sector cadastral:22 Teren neimprejmuit; Imobil despartit de Hc, diferenta de suprafata se regasese la Id-ul 9222

B. Partea II. Proprietari și acte

Inscrieri privitoare la dreptul de proprietate și alte drepturi reale		Referințe
/		
Act Administrativ nr. TDP 618-15093, din 11/05/1994 emis de CJSDPAT DOLJ;		
B1	Intabulare, drept de PROPRIETATE, dobandit prin Reconstituire, cota actuala 1/1, cota initiala 1/1 1) OLARU DUMITRA, LIPSA CNP	A1

C. Partea III. SARCINI .

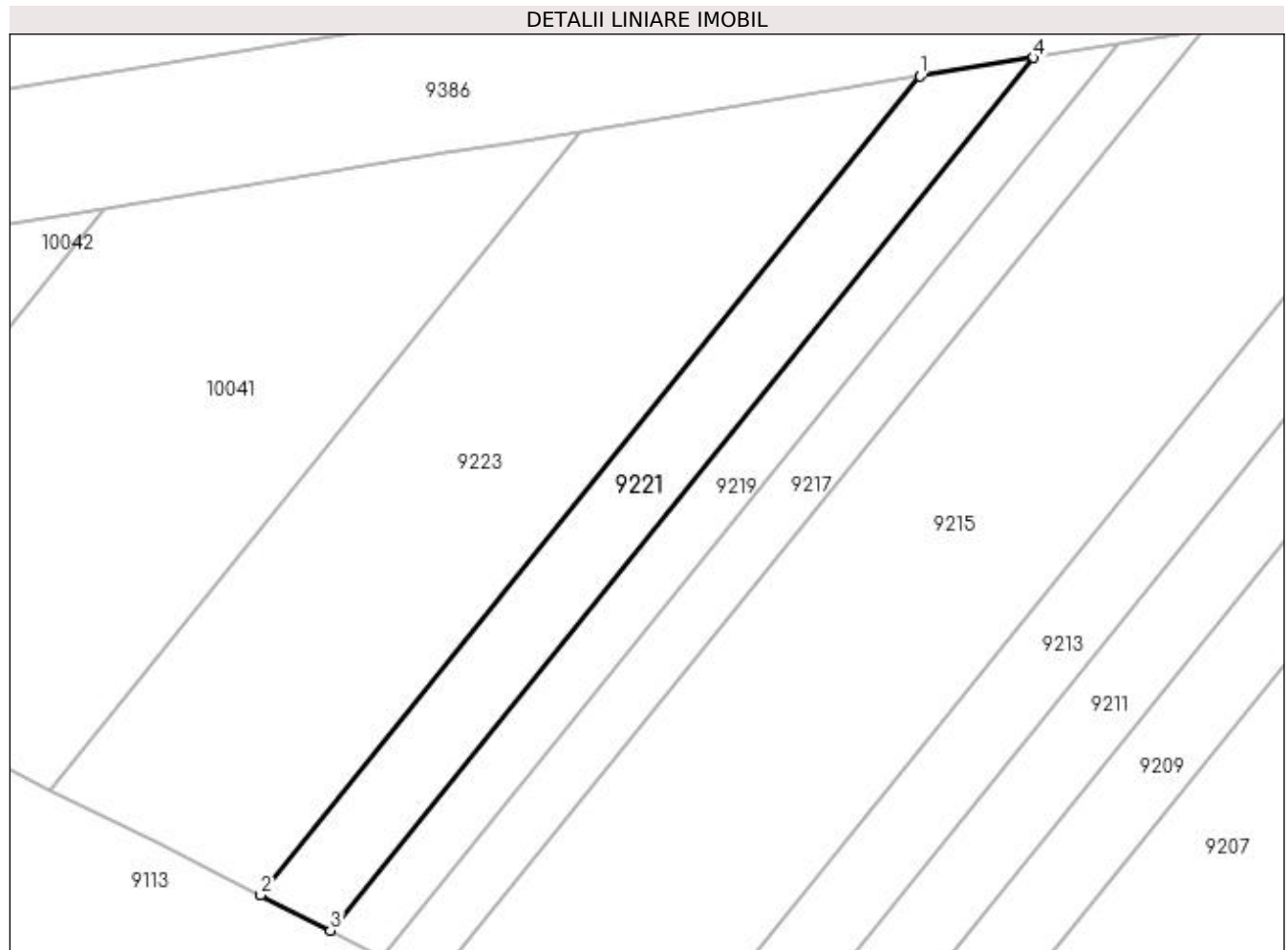
Inscrieri privind dezmembramintele dreptului de proprietate, drepturi reale de garanție și sarcini	Referințe
NU SUNT	

Anexa Nr. 1 La Partea I

Teren

Nr cadastral	Suprafața (mp)*	Observații / Referințe
	74	Imobil despartit de Hc, diferenta de suprafata se regaseste la Id-ul 9222

* Suprafața este determinată în planul de proiecție Stereo 70.



Date referitoare la teren

Crt	Categorie folosință	Intra vilan	Suprafața (mp)	Tarla	Parcelă	Nr. topo	Observații / Referințe
1	arabil	NU	74	10	109 LOT 2	-	

Lungime Segmente

1) Valorile lungimilor segmentelor sunt obținute din proiecție în plan.

Punct început	X / Y	Punct sfârșit	X / Y	Lungime segment (** (m)
1	433.145,082 301.147,158	2	433.125,455 301.122,803	31.279
2	433.125,455 301.122,803	3	433.127,538 301.121,756	2.331
3	433.127,538 301.121,756	4	433.148,45 301.147,706	33.327
4	433.148,45 301.147,706	1	433.145,082 301.147,158	3.412

**** Lungimile segmentelor sunt determinate în planul de proiecție Stereo 70 și sunt rotunjite la 1 milimetru.**

***** Distanța dintre puncte este formată din segmente cumulate ce sunt mai mici decât valoarea 1 milimetru.**

**DATE DESPRE IMOBILUL NR. 9222**

Oficiul de Cadastru și Publicitate Imobiliară DOLJ
Biroul de Cadastru și Publicitate Imobiliară Craiova

A. Partea I. Descrierea imobilului

TEREN Extravilan

Adresa: Jud. Dolj, T10, P109 LOT 1

Nr. Crt	Nr cadastral Nr. topografic	Suprafața* (mp)	Observații / Referințe
A1		666	Sector cadastral:22 Teren neimprejmuit; Imobil despartit de Hc, diferenta de suprafata se regasese la Id-ul 9221

B. Partea II. Proprietari și acte

Inscrieri privitoare la dreptul de proprietate și alte drepturi reale		Referințe
/		
Act Administrativ nr. TDP 618-15093, din 11/05/1994 emis de CJSDPAT DOLJ;		
B1	Intabulare, drept de PROPRIETATE, dobandit prin Reconstituire, cota actuala 1/1, cota initiala 1/1 1) OLARU DUMITRA, LIPSA CNP	A1

C. Partea III. SARCINI .

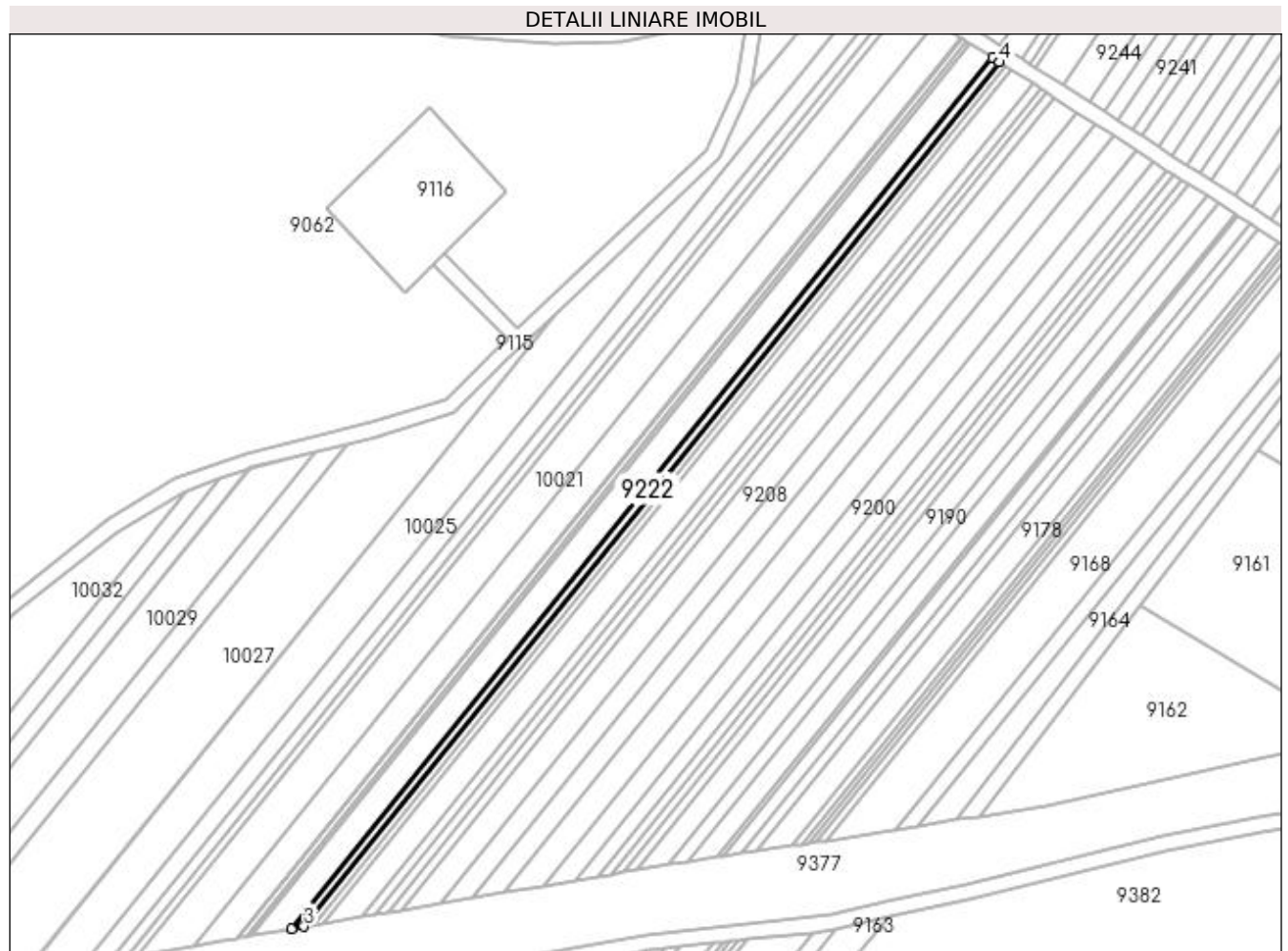
Inscrieri privind dezmembramintele dreptului de proprietate, drepturi reale de garanție și sarcini	Referințe
NU SUNT	

Anexa Nr. 1 La Partea I

Teren

Nr cadastral	Suprafața (mp)*	Observații / Referințe
	666	Imobil despartit de Hc, diferenta de suprafata se regaseste la Id-ul 9221

* Suprafața este determinată în planul de proiecție Stereo 70.



Date referitoare la teren

Crt	Categorie folosință	Intravilan	Suprafața (mp)	Tarla	Parcelă	Nr. topo	Observații / Referințe
1	arabil	NU	666	10	109 LOT 1	-	

Lungime Segmente

1) Valorile lungimilor segmentelor sunt obținute din proiecție în plan.

Punct început	X / Y	Punct sfârșit	X / Y	Lungime segment (** (m)
1	433.349,873 301.401,278	2	433.165,62 301.172,642	293.639
2	433.165,62 301.172,642	3	433.169,009 301.173,217	3.437
3	433.169,009 301.173,217	4	433.351,8 301.400,038	291.308
4	433.351,8 301.400,038	1	433.349,873 301.401,278	2.291

**** Lungimile segmentelor sunt determinate în planul de proiecție Stereo 70 și sunt rotunjite la 1 milimetru.**

***** Distanța dintre puncte este formată din segmente cumulate ce sunt mai mici decât valoarea 1 milimetru.**

**DATE DESPRE IMOBILUL NR. 9223**

Oficiul de Cadastru și Publicitate Imobiliară DOLJ
Biroul de Cadastru și Publicitate Imobiliară Craiova

A. Partea I. Descrierea imobilului

TEREN Extravilan

Adresa: Jud. Dolj, T10, P108 LOT 2

Nr. Crt	Nr cadastral Nr. topografic	Suprafața* (mp)	Observații / Referințe
A1	32269	192	Sector cadastral:22 Teren neimprejmuit; Imobil despartit de Hc, diferenta de suprafata se regasese la Id-ul 9224

B. Partea II. Proprietari și acte

Inscrieri privitoare la dreptul de proprietate și alte drepturi reale		Referințe
133267 / 18/07/2018		
Hotarare Judecatoreasca nr. Sentinta Civila Nr.434, din 11/03/2015 emis de Judecatoria Segarcea (in dosar nr 1139/304/2014);		
B1	Intabulare, drept de PROPRIETATE, dobandit prin Hotarare Judecatoreasca, cota actuala 1/1, cota initiala 1/1 1) SC RURAL OLTENIA SRL, CIF:22112978	A1

C. Partea III. SARCINI .

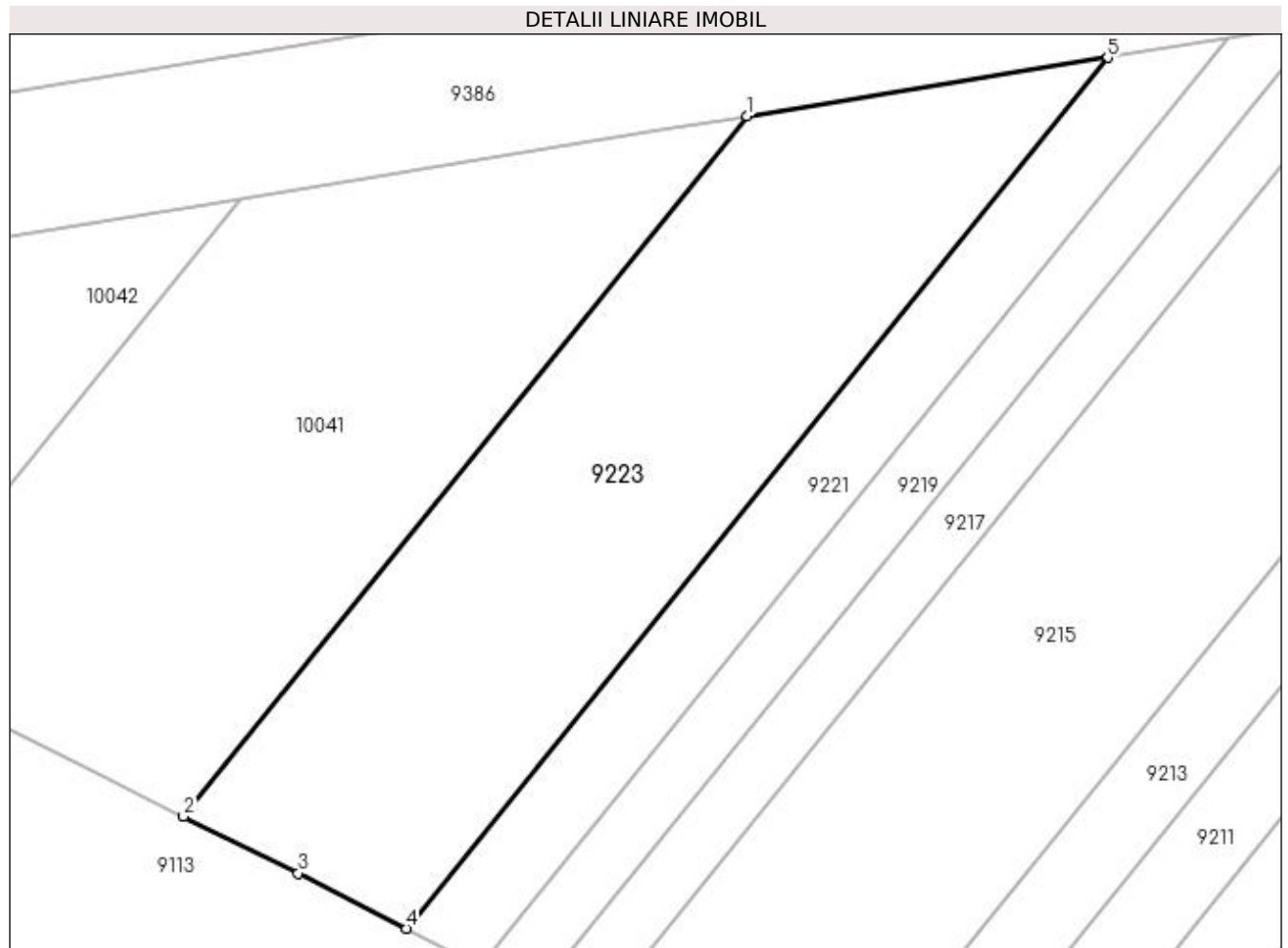
Inscrieri privind dezmembramintele dreptului de proprietate, drepturi reale de garanție și sarcini	Referințe
NU SUNT	

Anexa Nr. 1 La Partea I

Teren

Nr cadastral	Suprafața (mp)*	Observații / Referințe
32269	192	Imobil despartit de Hc, diferenta de suprafata se regaseste la Id-ul 9224

* Suprafața este determinată în planul de proiecție Stereo 70.



Date referitoare la teren

Crt	Categorie folosință	Intravilan	Suprafața (mp)	Tarla	Parcelă	Nr. topo	Observații / Referințe
1	pasune	NU	192	10	108 LOT 2	-	

Lungime Segmente

1) Valorile lungimilor segmentelor sunt obținute din proiecție în plan.

Punct început	X / Y	Punct sfârșit	X / Y	Lungime segment (** (m)
1	433.134,996 301.145,516	2	433.119,216 301.125,936	25.147
2	433.119,216 301.125,936	3	433.122,429 301.124,347	3.584
3	433.122,429 301.124,347	4	433.125,455 301.122,803	3.397
4	433.125,455 301.122,803	5	433.145,082 301.147,158	31.279
5	433.145,082 301.147,158	1	433.134,996 301.145,516	10.219

**** Lungimile segmentelor sunt determinate în planul de proiecție Stereo 70 și sunt rotunjite la 1 milimetru.**

***** Distanța dintre puncte este formată din segmente cumulate ce sunt mai mici decât valoarea 1 milimetru.**

**DATE DESPRE IMOBILUL NR. 9224**

Oficiul de Cadastru și Publicitate Imobiliară DOLJ
Biroul de Cadastru și Publicitate Imobiliară Craiova

A. Partea I. Descrierea imobilului

TEREN Extravilan

Adresa: Jud. Dolj, T10, P108 LOT 1

Nr. Crt	Nr cadastral Nr. topografic	Suprafața* (mp)	Observații / Referințe
A1	32269	2.028	Sector cadastral:22 Teren neimprejmuit; Imobil despartit de Hc, diferenta de suprafata se regasese la Id-ul 9223

B. Partea II. Proprietari și acte

Inscrieri privitoare la dreptul de proprietate și alte drepturi reale		Referințe
133267 / 18/07/2018		
Hotarare Judecatoreasca nr. Sentinta Civila Nr.434, din 11/03/2015 emis de Judecatoria Segarcea (in dosar nr 1139/304/2014);		
B1	Intabulare, drept de PROPRIETATE, dobandit prin Hotarare Judecatoreasca, cota actuala 1/1, cota initiala 1/1 1) SC RURAL OLTENIA SRL, CIF:22112978	A1

C. Partea III. SARCINI .

Inscrieri privind dezmembramintele dreptului de proprietate, drepturi reale de garanție și sarcini	Referințe
NU SUNT	

Anexa Nr. 1 La Partea I

Teren

Nr cadastral	Suprafața (mp)*	Observații / Referințe
32269	2.028	Imobil despartit de Hc, diferenta de suprafata se regaseste la Id-ul 9223

* Suprafața este determinată în planul de proiecție Stereo 70.



Date referitoare la teren

Crt	Categorie folosință	Intra vilan	Suprafața (mp)	Tarla	Parcelă	Nr. topo	Observații / Referințe
1	pasune	NU	2.028	10	108 LOT 1	-	

Lungime Segmente

1) Valorile lungimilor segmentelor sunt obținute din proiecție în plan.

Punct început	X / Y	Punct sfârșit	X / Y	Lungime segment (** (m)
1	433.344,103 301.404,993	2	433.155,47 301.170,923	300.618
2	433.155,47 301.170,923	3	433.165,62 301.172,642	10.295
3	433.165,62 301.172,642	4	433.349,873 301.401,278	293.639
4	433.349,873 301.401,278	1	433.344,103 301.404,993	6.863

**** Lungimile segmentelor sunt determinate în planul de proiecție Stereo 70 și sunt rotunjite la 1 milimetru.**

***** Distanța dintre puncte este formată din segmente cumulate ce sunt mai mici decât valoarea 1 milimetru.**

**DATE DESPRE IMOBILUL NR. 9225**

Oficiul de Cadastru și Publicitate Imobiliară DOLJ
Biroul de Cadastru și Publicitate Imobiliară Craiova

A. Partea I. Descrierea imobilului

TEREN Extravilan

Adresa: Jud. Dolj, T10, P107

Nr. Crt	Nr cadastral Nr. topografic	Suprafața* (mp)	Observații / Referințe
A1		370	Sector cadastral:22 Teren neimpregmuit;

B. Partea II. Proprietari și acte

Inscrieri privitoare la dreptul de proprietate și alte drepturi reale		Referințe
/		
Act Administrativ nr. TDP 1476, din 22/03/2003 emis de CJSDPAT DOLJ;		
B1	Intabulare, drept de PROPRIETATE, dobândit prin Reconstituire, cota actuala 1/1, cota initiala 1/1 1) OANCEA RADA, LIPSA CNP 2) OLLA ECATERINA, LIPSA CNP 3) CIOCIOI ILIE, LIPSA CNP 4) ION FLOAREA, LIPSA CNP 5) CIOCIOI ECATERINA, LIPSA CNP	A1

C. Partea III. SARCINI .

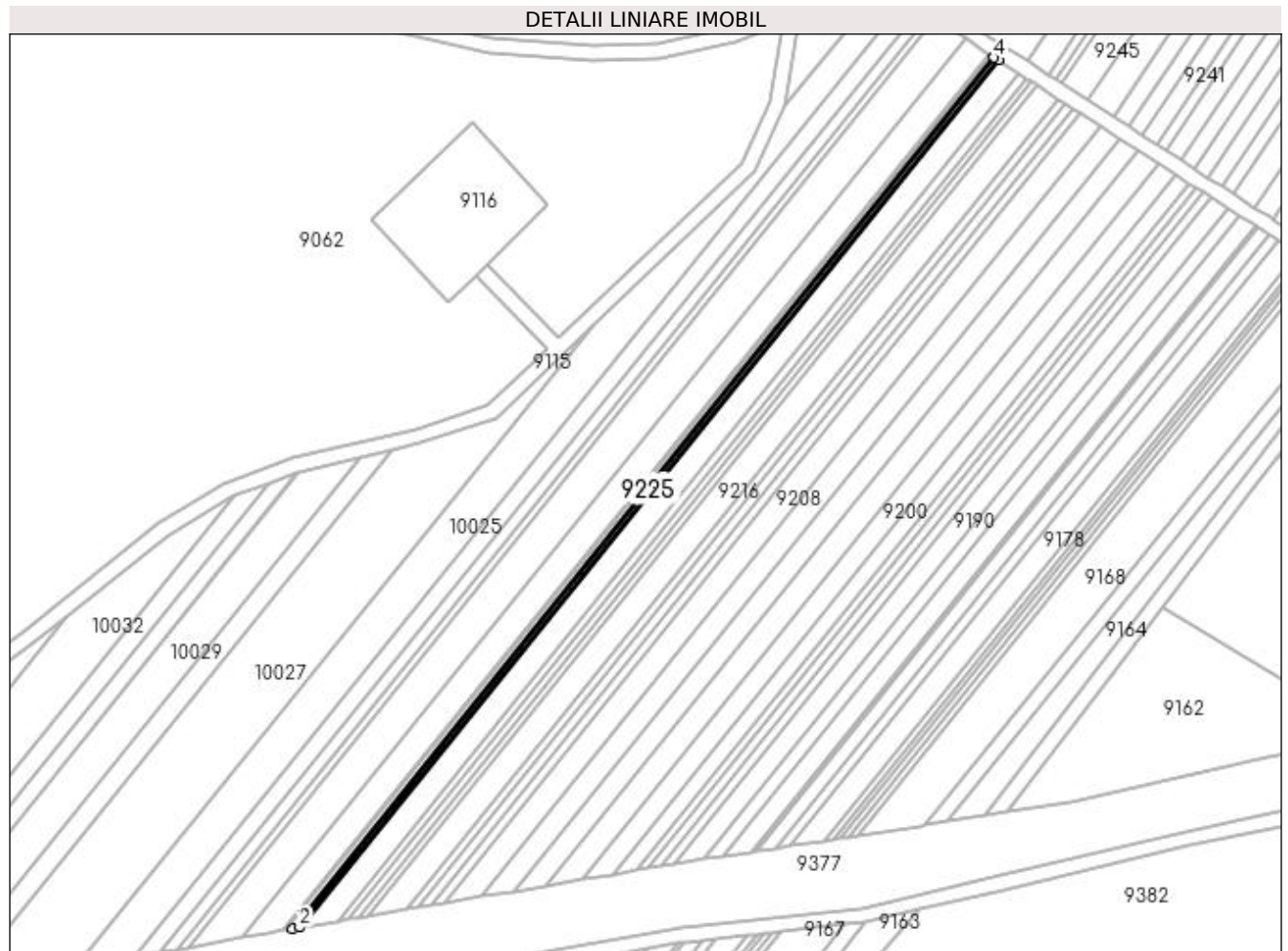
Inscrieri privind dezmembramintele dreptului de proprietate, drepturi reale de garanție și sarcini	Referințe
NU SUNT	

Anexa Nr. 1 La Partea I

Teren

Nr cadastral	Suprafața (mp)*	Observații / Referințe
	370	

* Suprafața este determinată în planul de proiecție Stereo 70.



Date referitoare la teren

Crt	Categorie folosință	Intravilan	Suprafața (mp)	Tarla	Parcelă	Nr. topo	Observații / Referințe
1	arabil	NU	370	10	107	-	

Lungime Segmente

1) Valorile lungimilor segmentelor sunt obținute din proiecție în plan.

Punct început	X / Y	Punct sfârșit	X / Y	Lungime segment (** (m)
1	433.153,643 301.170,613	2	433.155,47 301.170,923	1.853
2	433.155,47 301.170,923	3	433.344,103 301.404,993	300.618
3	433.344,103 301.404,993	4	433.343,065 301.405,662	1.235
4	433.343,065 301.405,662	1	433.153,643 301.170,613	301.875

**** Lungimile segmentelor sunt determinate în planul de proiecție Stereo 70 și sunt rotunjite la 1 milimetru.**

***** Distanța dintre puncte este formată din segmente cumulate ce sunt mai mici decât valoarea 1 milimetru.**

**DATE DESPRE IMOBILUL NR. 9226**

Oficiul de Cadastru și Publicitate Imobiliară DOLJ
Biroul de Cadastru și Publicitate Imobiliară Craiova

A. Partea I. Descrierea imobilului

TEREN Extravilan

Adresa: Jud. Dolj, T10, P106

Nr. Crt	Nr cadastral Nr. topografic	Suprafața* (mp)	Observații / Referințe
A1		370	Sector cadastral:22 Teren neimprejmuit;

B. Partea II. Proprietari și acte

Inscrieri privitoare la dreptul de proprietate și alte drepturi reale	Referințe
/	
Act Administrativ nr. TDP 1634, din 30/01/2006 emis de CJSDPAT DOLJ;	
B1	A1
Intabulare, drept de PROPRIETATE, dobândit prin Reconstituire, cota actuala 1/1, cota initiala 1/1 1) COTULBEA EUGENIA, LIPSA CNP	

C. Partea III. SARCINI .

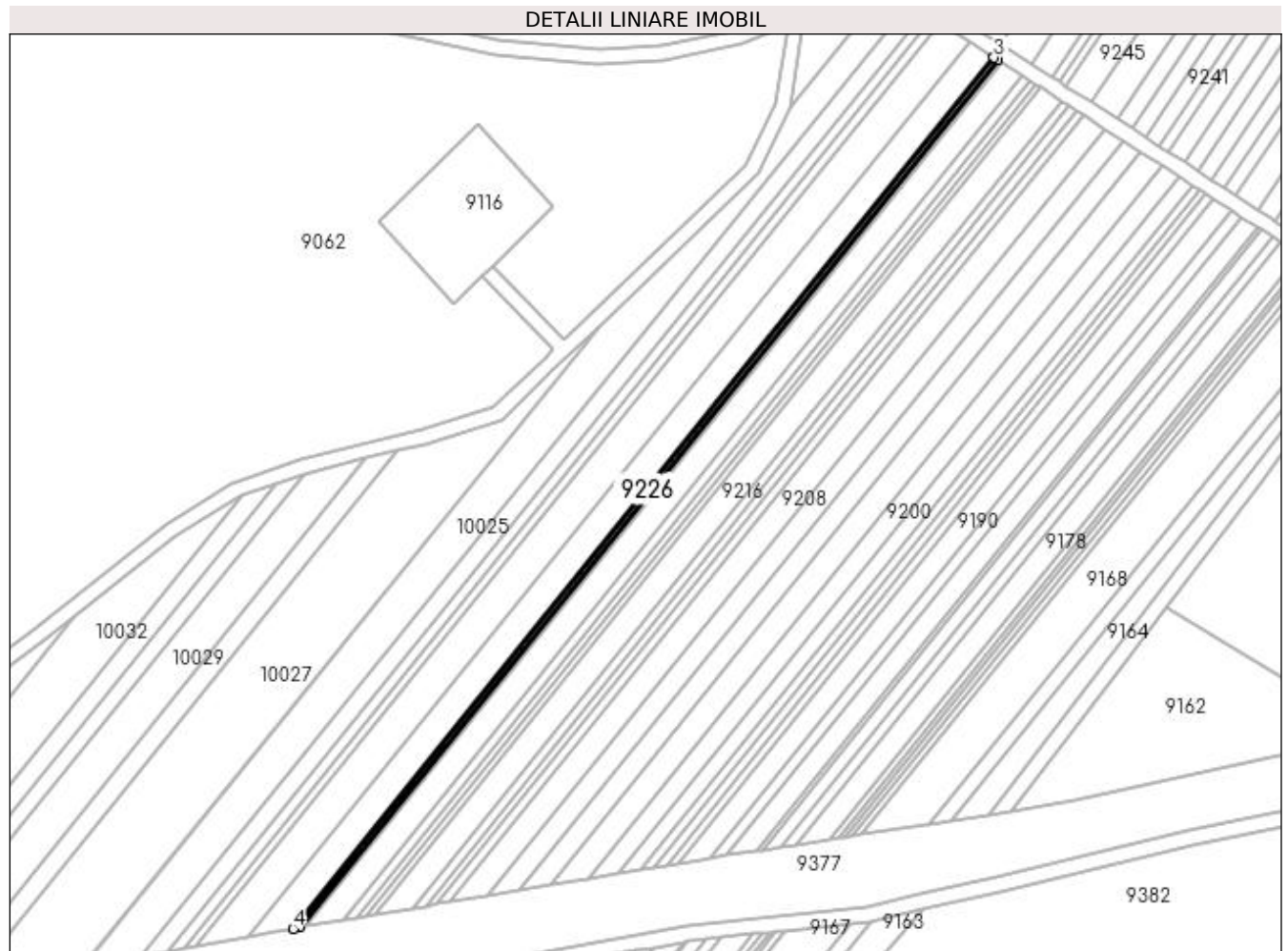
Inscrieri privind dezmembramintele dreptului de proprietate, drepturi reale de garanție și sarcini	Referințe
NU SUNT	

Anexa Nr. 1 La Partea I

Teren

Nr cadastral	Suprafața (mp)*	Observații / Referințe
	370	

* Suprafața este determinată în planul de proiecție Stereo 70.



Date referitoare la teren

Crt	Categorie folosință	Intra vilan	Suprafața (mp)	Tarla	Parcelă	Nr. topo	Observații / Referințe
1	pasune	NU	370	10	106	-	

Lungime Segmente

1) Valorile lungimilor segmentelor sunt obținute din proiecție în plan.

Punct început	X / Y	Punct sfârșit	X / Y	Lungime segment (** (m)
1	433.153,643 301.170,613	2	433.343,065 301.405,662	301.875
2	433.343,065 301.405,662	3	433.342,03 301.406,328	1.231
3	433.342,03 301.406,328	4	433.151,824 301.170,305	303.126
4	433.151,824 301.170,305	1	433.153,643 301.170,613	1.845

**** Lungimile segmentelor sunt determinate în planul de proiecție Stereo 70 și sunt rotunjite la 1 milimetru.**

***** Distanța dintre puncte este formată din segmente cumulate ce sunt mai mici decât valoarea 1 milimetru.**

**DATE DESPRE IMOBILUL NR. 9227**

Oficiul de Cadastru și Publicitate Imobiliară DOLJ
Biroul de Cadastru și Publicitate Imobiliară Craiova

A. Partea I. Descrierea imobilului

TEREN Extravilan

Adresa: Jud. Dolj, T10, P104

Nr. Crt	Nr cadastral Nr. topografic	Suprafața* (mp)	Observații / Referințe
A1		148	Sector cadastral:22 Teren neimprejmuit;

B. Partea II. Proprietari și acte

Inscrieri privitoare la dreptul de proprietate și alte drepturi reale	Referințe
/	
Act Administrativ nr. TDP 1222-2179, din 26/11/1998 emis de CJSDPAT DOLJ (Defunct conform certificat de deces seria DS, nr. 041779, eliberat de Primaria Comunei Teslui la data de 14.07.2008);	
B1	A1
Intabulare, drept de PROPRIETATE, dobandit prin Reconstituire, cota actuala 1/1, cota initiala 1/1 1) GEORGESCU DUMITRU DEFUNCT:Da	

C. Partea III. SARCINI .

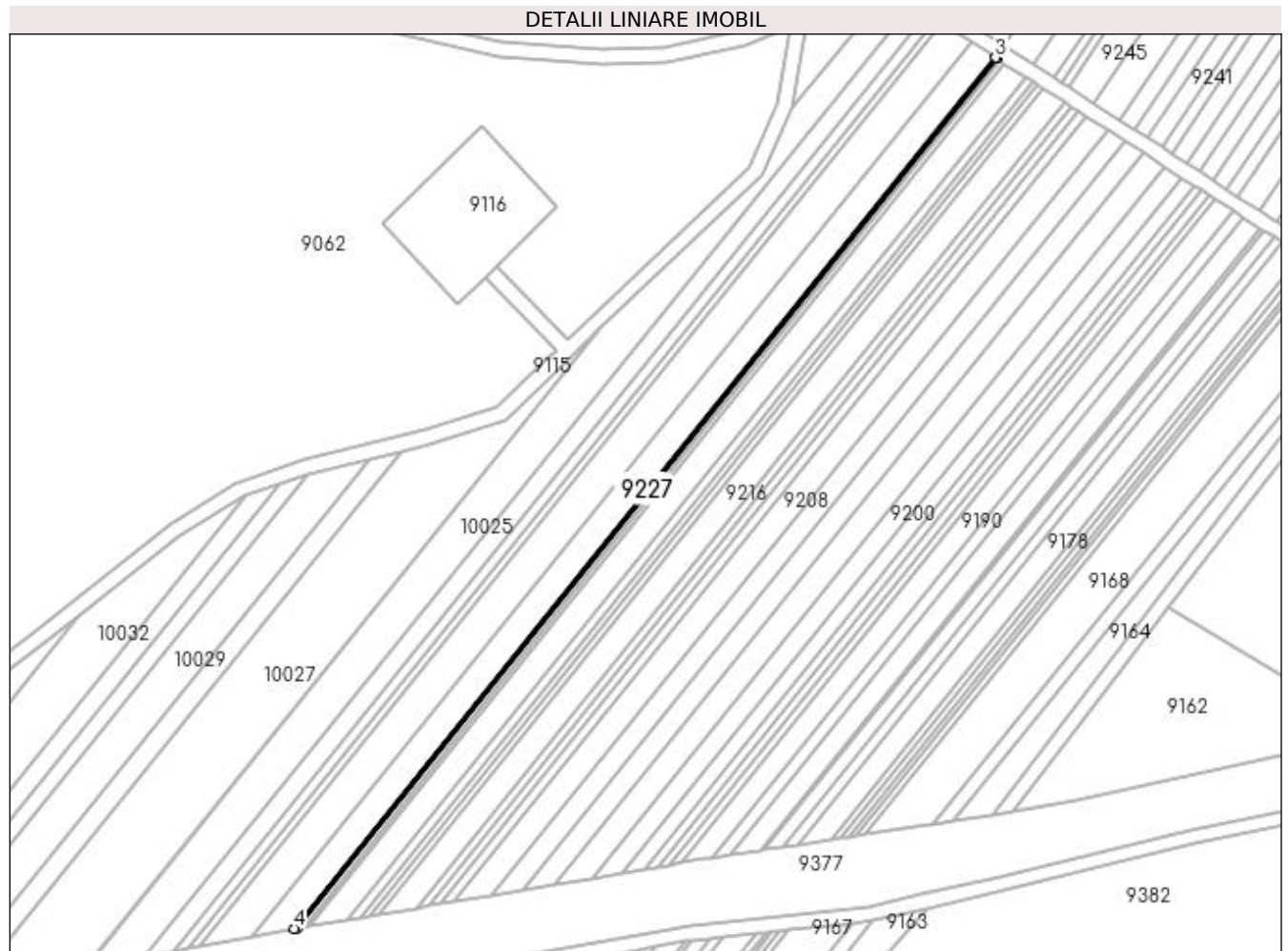
Inscrieri privind dezmembramintele dreptului de proprietate, drepturi reale de garanție și sarcini	Referințe
NU SUNT	

Anexa Nr. 1 La Partea I

Teren

Nr cadastral	Suprafața (mp)*	Observații / Referințe
	148	

* Suprafața este determinată în planul de proiecție Stereo 70.



Date referitoare la teren

Crt	Categorie folosință	Intra vilan	Suprafața (mp)	Tarla	Parcelă	Nr. topo	Observații / Referințe
1	pasune	NU	148	10	104	-	

Lungime Segmente

1) Valorile lungimilor segmentelor sunt obținute din proiecție în plan.

Punct început	X / Y	Punct sfârșit	X / Y	Lungime segment (** (m)
1	433.151,824 301.170,305	2	433.342,03 301.406,328	303.126
2	433.342,03 301.406,328	3	433.341,618 301.406,593	0.49
3	433.341,618 301.406,593	4	433.151,098 301.170,182	303.625
4	433.151,098 301.170,182	1	433.151,824 301.170,305	0.736

**** Lungimile segmentelor sunt determinate în planul de proiecție Stereo 70 și sunt rotunjite la 1 milimetru.**

***** Distanța dintre puncte este formată din segmente cumulate ce sunt mai mici decât valoarea 1 milimetru.**

**DATE DESPRE IMOBILUL NR. 9228**

Oficiul de Cadastru și Publicitate Imobiliară DOLJ
 Biroul de Cadastru și Publicitate Imobiliară Craiova

A. Partea I. Descrierea imobilului

TEREN Extravilan

Adresa: Jud. Dolj, T10, P176

Nr. Crt	Nr cadastral Nr. topografic	Suprafața* (mp)	Observații / Referințe
A1		3.312	Sector cadastral:22 Teren neimprejmuit;

B. Partea II. Proprietari și acte

Inscrieri privitoare la dreptul de proprietate și alte drepturi reale	Referințe
/	
Act Administrativ nr. TDP 400-2180, din 07/02/1994 emis de CJSDPAT DOLJ (Defunct conform certificat de deces seria DZ, nr. 006422, eliberat de Primaria Comunei Teslui la data de 09.02.2011);	
B1	A1
Intabulare, drept de PROPRIETATE, dobandit prin Reconstituire, cota actuala 1/1, cota initiala 1/1 1) NICOLCEA NICOLAE DEFUNCT:Da	

C. Partea III. SARCINI .

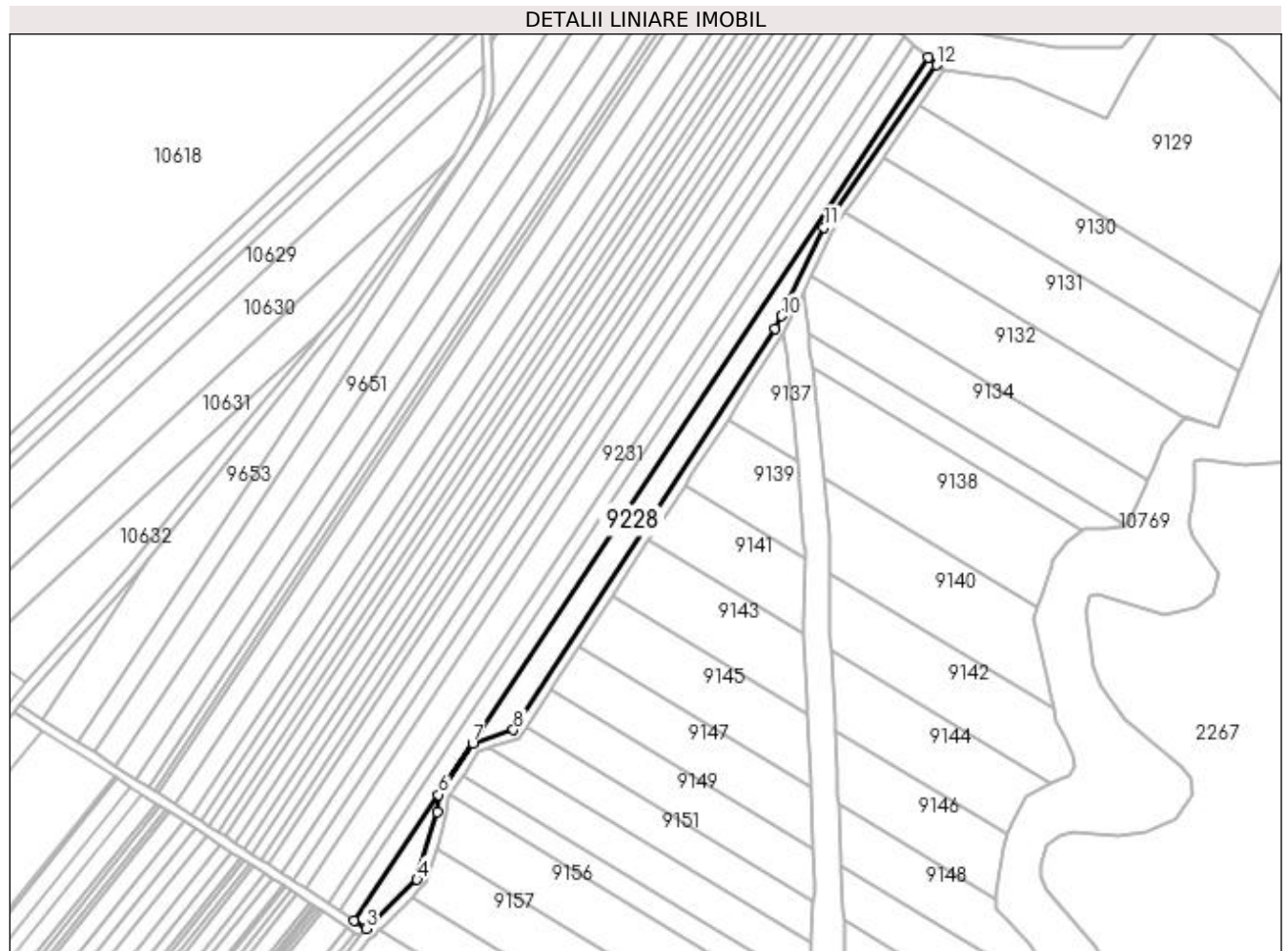
Inscrieri privind dezmembramentele dreptului de proprietate, drepturi reale de garanție și sarcini	Referințe
NU SUNT	

Anexa Nr. 1 La Partea I

Teren

Nr cadastral	Suprafața (mp)*	Observații / Referințe
	3.312	

* Suprafața este determinată în planul de proiecție Stereo 70.



Date referitoare la teren

Crt	Categorie folosință	Intravilan	Suprafața (mp)	Tarla	Parcelă	Nr. topo	Observații / Referințe
1	arabil	NU	3.312	10	176	-	

Lungime Segmente

1) Valorile lungimilor segmentelor sunt obținute din proiecție în plan.

Punct început	X / Y	Punct sfârșit	X / Y	Lungime segment (** (m)
1	433.684,104 301.706,782	2	433.443,677 301.345,263	434.167
2	433.443,677 301.345,263	3	433.448,603 301.342,013	5.902
3	433.448,603 301.342,013	4	433.469,925 301.362,558	29.61
4	433.469,925 301.362,558	5	433.478,462 301.390,707	29.415
5	433.478,462 301.390,707	6	433.478,877 301.398,089	7.394

Punct început	X / Y	Punct sfârșit	X / Y	Lungime segment (** (m)
6	433.478,877 301.398,089	7	433.493,254 301.419,676	25.936
7	433.493,254 301.419,676	8	433.510,419 301.425,202	18.033
8	433.510,419 301.425,202	9	433.620,146 301.593,023	200.509
9	433.620,146 301.593,023	10	433.622,796 301.598,603	6.177
10	433.622,796 301.598,603	11	433.640,427 301.635,742	41.112
11	433.640,427 301.635,742	12	433.687,718 301.703,625	82.732
12	433.687,718 301.703,625	1	433.684,104 301.706,782	4.799

** Lungimile segmentelor sunt determinate în planul de proiecție Stereo 70 și sunt rotunjite la 1 milimetru.

*** Distanța dintre puncte este formată din segmente cumulate ce sunt mai mici decât valoarea 1 milimetru.

**DATE DESPRE IMOBILUL NR. 9229**

Oficiul de Cadastru și Publicitate Imobiliară DOLJ
Biroul de Cadastru și Publicitate Imobiliară Craiova

A. Partea I. Descrierea imobilului

TEREN Extravilan

Adresa: Jud. Dolj, T10, P175

Nr. Crt	Nr cadastral Nr. topografic	Suprafața* (mp)	Observații / Referințe
A1		3.312	Sector cadastral:22 Teren neimprejmuit;

B. Partea II. Proprietari și acte

Inscrieri privitoare la dreptul de proprietate și alte drepturi reale	Referințe
/	
Act Administrativ nr. TDP 1477, din 22/03/2003 emis de CJSDPAT DOLJ;	
B1	A1
Intabulare, drept de PROPRIETATE, dobândit prin Reconstituire, cota actuala 1/1, cota initiala 1/1	
1) SPRÎNCENATU CONSTANTIN, LIPSA CNP	

C. Partea III. SARCINI .

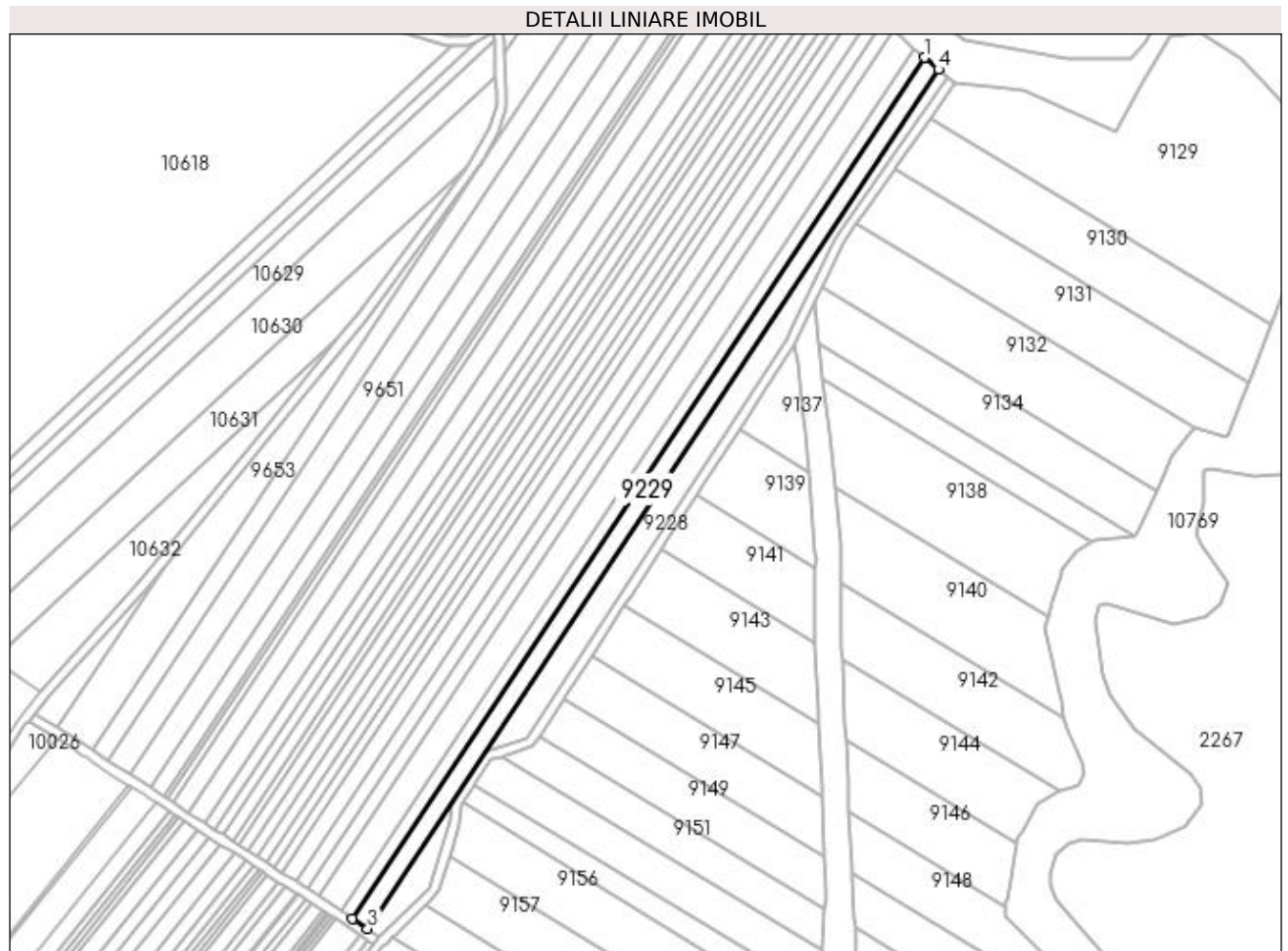
Inscrieri privind dezmembramintele dreptului de proprietate, drepturi reale de garanție și sarcini	Referințe
NU SUNT	

Anexa Nr. 1 La Partea I

Teren

Nr cadastral	Suprafața (mp)*	Observații / Referințe
	3.312	

* Suprafața este determinată în planul de proiecție Stereo 70.



Date referitoare la teren

Crt	Categorie folosință	Intravilan	Suprafața (mp)	Tarla	Parcelă	Nr. topo	Observații / Referințe
1	arabil	NU	3.312	10	175	-	

Lungime Segmente

1) Valorile lungimilor segmentelor sunt obținute din proiecție în plan.

Punct început	X / Y	Punct sfârșit	X / Y	Lungime segment (** (m)
1	433.678,316 301.711,838	2	433.437,317 301.349,459	435.2
2	433.437,317 301.349,459	3	433.443,677 301.345,263	7.619
3	433.443,677 301.345,263	4	433.684,104 301.706,782	434.167
4	433.684,104 301.706,782	1	433.678,316 301.711,838	7.685

**** Lungimile segmentelor sunt determinate în planul de proiecție Stereo 70 și sunt rotunjite la 1 milimetru.**

***** Distanța dintre puncte este formată din segmente cumulate ce sunt mai mici decât valoarea 1 milimetru.**

**DATE DESPRE IMOBILUL NR. 9230**

Oficiul de Cadastru și Publicitate Imobiliară DOLJ
Biroul de Cadastru și Publicitate Imobiliară Craiova

A. Partea I. Descrierea imobilului

TEREN Extravilan

Adresa: Jud. Dolj, T10, P173

Nr. Crt	Nr cadastral Nr. topografic	Suprafața* (mp)	Observații / Referințe
A1	33501	2.500	Sector cadastral:22 Teren neimprejmut;

B. Partea II. Proprietari și acte

Inscrieri privitoare la dreptul de proprietate și alte drepturi reale		Referințe
125970 / 05/07/2022		
Act Notarial nr. CM nr 233, din 19/12/2019 emis de NP DOINA FAURAR (act administrativ nr TDP nr 1467 din 28.02.2003, emis de CJ DOLJ);		
B1	Intabulare, drept de PROPRIETATE, dobandit prin Succesiune, cota actuala 1/2, cota initiala 1/2 1) BĂRBULESCU ECATERINA <i>OBSERVATII: defunct Enache Alexandru</i>	A1
B2	Intabulare, drept de PROPRIETATE, dobandit prin Succesiune, cota actuala 1/2, cota initiala 1/2 1) ENACHE FLORENTIN <i>OBSERVATII: defunct Enache Alexandru</i>	A1

C. Partea III. SARCINI .

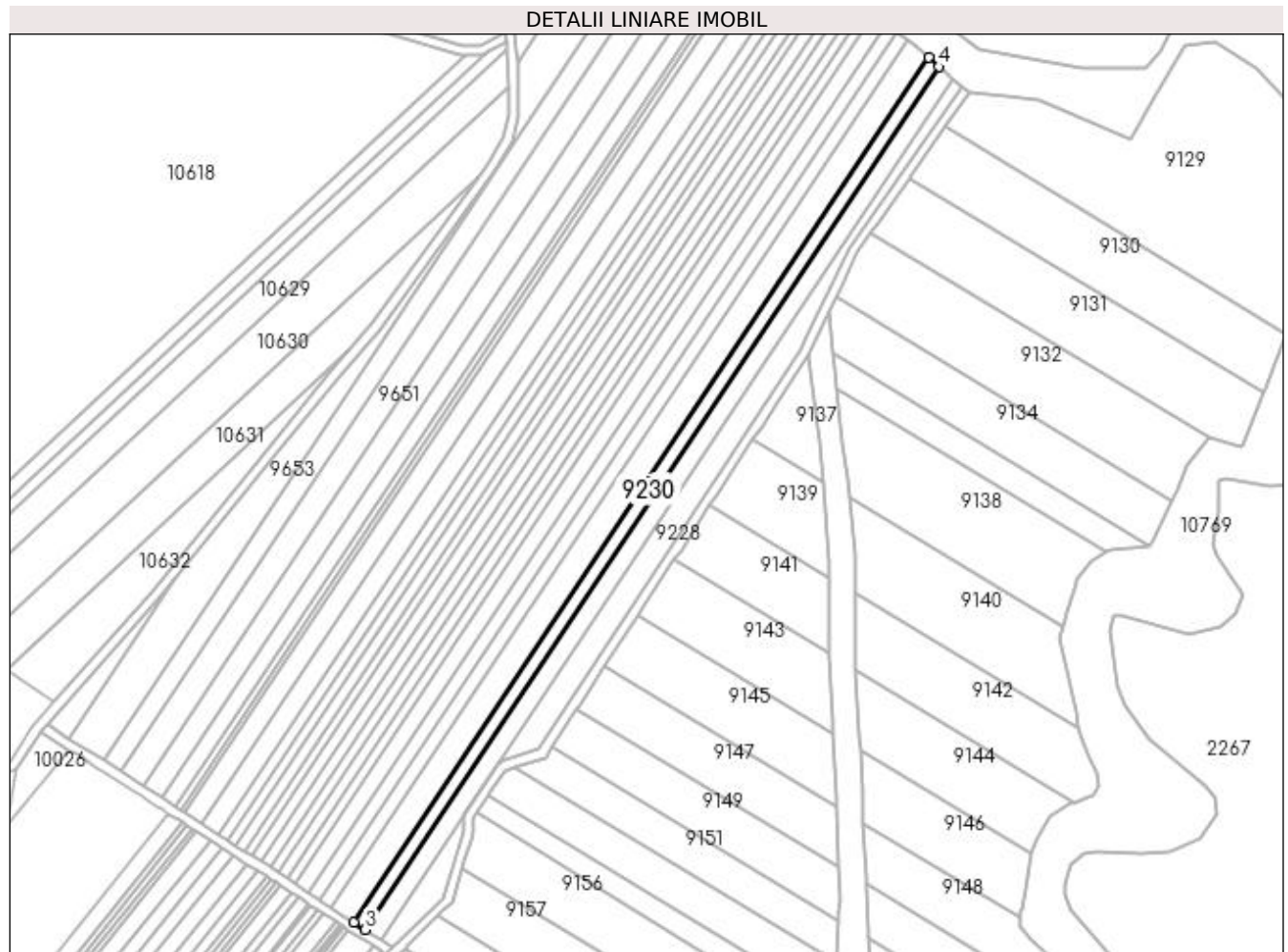
Inscrieri privind dezmembramintele dreptului de proprietate, drepturi reale de garanție și sarcini	Referințe
NU SUNT	

Anexa Nr. 1 La Partea I

Teren

Nr cadastral	Suprafața (mp)*	Observații / Referințe
33501	2.500	

* Suprafața este determinată în planul de proiecție Stereo 70.



Date referitoare la teren

Crt	Categorie folosință	Intravilan	Suprafața (mp)	Tarla	Parcelă	Nr. topo	Observații / Referințe
1	arabil	NU	2.500	10	173	-	

Lungime Segmente

1) Valorile lungimilor segmentelor sunt obținute din proiecție în plan.

Punct început	X / Y	Punct sfârșit	X / Y	Lungime segment (** (m)
1	433.673,956 301.715,646	2	433.432,526 301.352,62	435.977
2	433.432,526 301.352,62	3	433.437,317 301.349,459	5.74
3	433.437,317 301.349,459	4	433.678,316 301.711,838	435.2
4	433.678,316 301.711,838	1	433.673,956 301.715,646	5.789

**** Lungimile segmentelor sunt determinate în planul de proiecție Stereo 70 și sunt rotunjite la 1 milimetru.**

***** Distanța dintre puncte este formată din segmente cumulate ce sunt mai mici decât valoarea 1 milimetru.**

**DATE DESPRE IMOBILUL NR. 9231**

Oficiul de Cadastru și Publicitate Imobiliară DOLJ
Biroul de Cadastru și Publicitate Imobiliară Craiova

A. Partea I. Descrierea imobilului

TEREN Extravilan

Adresa: Jud. Dolj, T10, P172

Nr. Crt	Nr cadastral Nr. topografic	Suprafața* (mp)	Observații / Referințe
A1		4.968	Sector cadastral:22 Teren neimprejmit;

B. Partea II. Proprietari și acte

Inscrieri privitoare la dreptul de proprietate și alte drepturi reale	Referințe
/	
Act Administrativ nr. TDP 688-15093, din 23/01/1995 emis de CJSDPAT DOLJ;	
B1	A1
Intabulare, drept de PROPRIETATE, dobândit prin Reconstituire, cota actuala 1/1, cota initiala 1/1	
1) NECȘUȚU MARIA , LIPSA CNP	
2) DENEȚEANU MARIN , LIPSA CNP	
3) DENEȚEANU ELENA , LIPSA CNP	

C. Partea III. SARCINI .

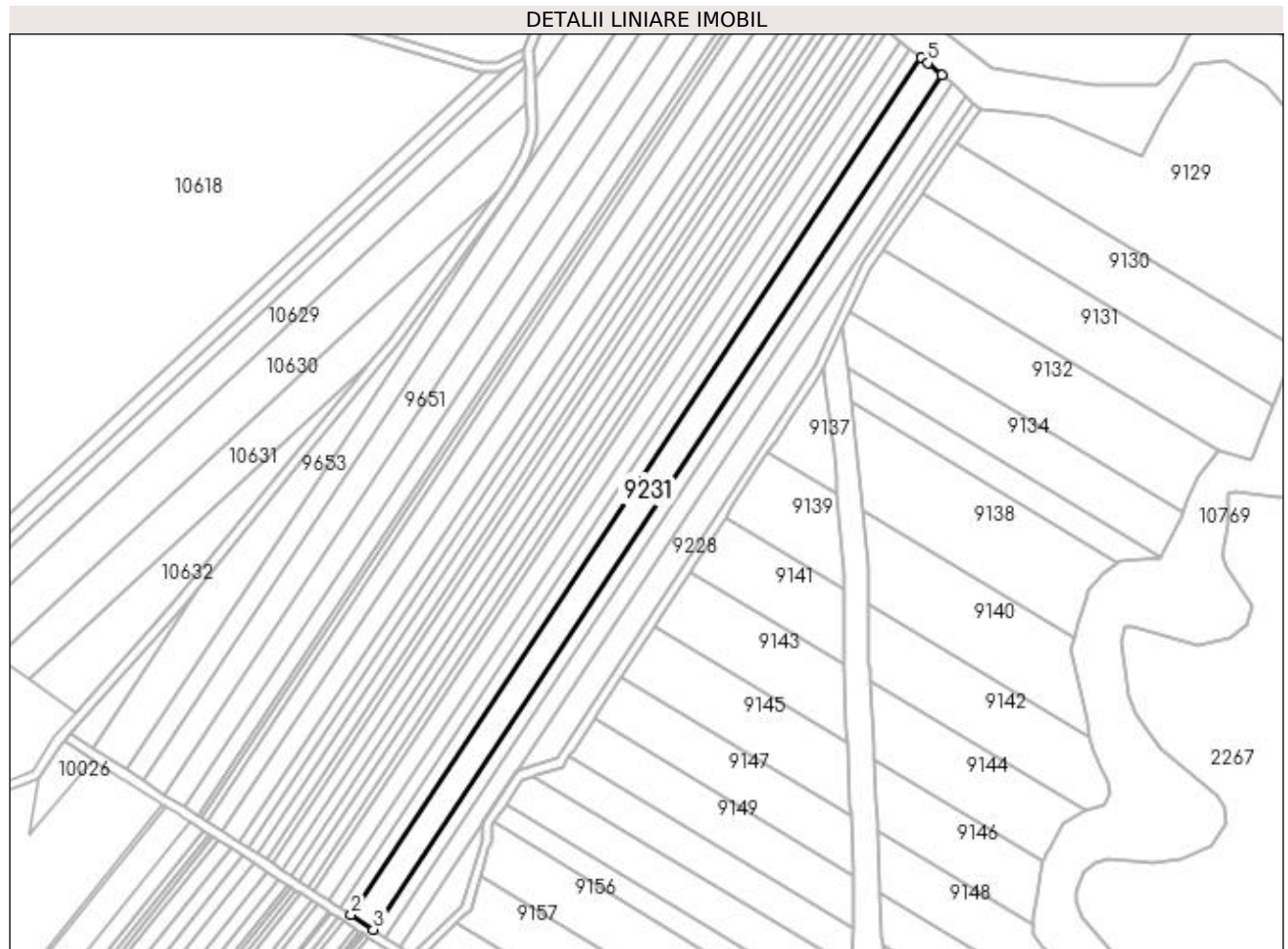
Inscrieri privind dezmembramintele dreptului de proprietate, drepturi reale de garanție și sarcini	Referințe
NU SUNT	

Anexa Nr. 1 La Partea I

Teren

Nr cadastral	Suprafața (mp)*	Observații / Referințe
	4.968	

* Suprafața este determinată în planul de proiecție Stereo 70.



Date referitoare la teren

Crt	Categorie folosință	Intravilan	Suprafața (mp)	Tarla	Parcelă	Nr. topo	Observații / Referințe
1	arabil	NU	4.968	10	172	-	

Lungime Segmente

1) Valorile lungimilor segmentelor sunt obținute din proiecție în plan.

Punct început	X / Y	Punct sfârșit	X / Y	Lungime segment (** (m)
1	433.665,207 301.723,032	2	433.423,031 301.358,884	437.325
2	433.423,031 301.358,884	3	433.432,526 301.352,62	11.375
3	433.432,526 301.352,62	4	433.673,956 301.715,646	435.977
4	433.673,956 301.715,646	5	433.668,09 301.720,77	7.789
5	433.668,09 301.720,77	1	433.665,207 301.723,032	3.664

**** Lungimile segmentelor sunt determinate în planul de proiecție Stereo 70 și sunt rotunjite la 1 milimetru.**

***** Distanța dintre puncte este formată din segmente cumulate ce sunt mai mici decât valoarea 1 milimetru.**

**DATE DESPRE IMOBILUL NR. 9232**

Oficiul de Cadastru și Publicitate Imobiliară DOLJ
Biroul de Cadastru și Publicitate Imobiliară Craiova

A. Partea I. Descrierea imobilului

TEREN Extravilan

Adresa: Jud. Dolj, T10, P171

Nr. Crt	Nr cadastral Nr. topografic	Suprafața* (mp)	Observații / Referințe
A1		2.484	Sector cadastral:22 Teren neimprejmuit;

B. Partea II. Proprietari și acte

Inscrieri privitoare la dreptul de proprietate și alte drepturi reale	Referințe
/	
Act Administrativ nr. TDP 638-15093, din 11/05/1994 emis de CJSDPAT DOLJ;	
B1	A1
Intabulare, drept de PROPRIETATE, dobândit prin Reconstituire, cota actuala 1/1, cota initiala 1/1 1) ACHIM MARIN , LIPSA CNP	

C. Partea III. SARCINI .

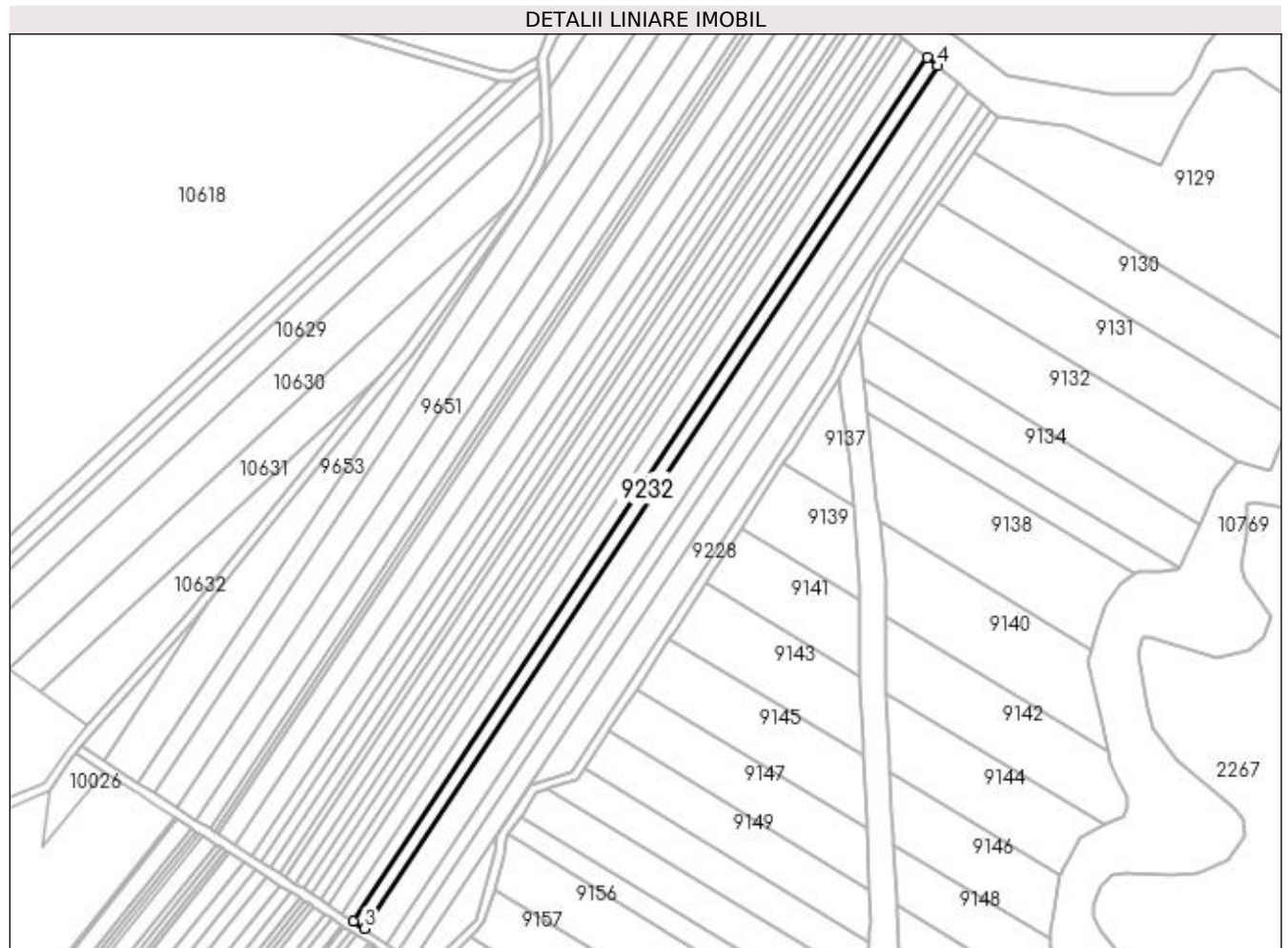
Inscrieri privind dezmembramintele dreptului de proprietate, drepturi reale de garanție și sarcini	Referințe
NU SUNT	

Anexa Nr. 1 La Partea I

Teren

Nr cadastral	Suprafața (mp)*	Observații / Referințe
	2.484	

* Suprafața este determinată în planul de proiecție Stereo 70.



Date referitoare la teren

Crt	Categorie folosință	Intravilan	Suprafața (mp)	Tarla	Parcelă	Nr. topo	Observații / Referințe
1	arabil	NU	2.484	10	171	-	

Lungime Segmente

1) Valorile lungimilor segmentelor sunt obținute din proiecție în plan.

Punct început	X / Y	Punct sfârșit	X / Y	Lungime segment (** (m)
1	433.660,727 301.726,547	2	433.418,292 301.362,01	437.792
2	433.418,292 301.362,01	3	433.423,031 301.358,884	5.677
3	433.423,031 301.358,884	4	433.665,207 301.723,032	437.325
4	433.665,207 301.723,032	1	433.660,727 301.726,547	5.694

**** Lungimile segmentelor sunt determinate în planul de proiecție Stereo 70 și sunt rotunjite la 1 milimetru.**

***** Distanța dintre puncte este formată din segmente cumulate ce sunt mai mici decât valoarea 1 milimetru.**

**DATE DESPRE IMOBILUL NR. 9233**

Oficiul de Cadastru și Publicitate Imobiliară DOLJ
 Biroul de Cadastru și Publicitate Imobiliară Craiova

A. Partea I. Descrierea imobilului

TEREN Extravilan

Adresa: Jud. Dolj, T10, P170

Nr. Crt	Nr cadastral Nr. topografic	Suprafața* (mp)	Observații / Referințe
A1	33530	2.484	Sector cadastral:22 Teren neimprejmuit;

B. Partea II. Proprietari și acte

Inscrieri privitoare la dreptul de proprietate și alte drepturi reale	Referințe
231288 / 17/11/2022	
Act Notarial nr. CONTRACT DE VANZARE AUT NR 4659, din 15/11/2022 emis de NP CUREA IONEL;	
B1	A1
Intabulare, drept de PROPRIETATE, dobandit prin Conventie, cota actuala 1/1, cota initiala 1/1	
1) CIOBANU FLORINEL-CLAUDIU	
2) CIOBANU FLORENTINA-RAMONA	

C. Partea III. SARCINI .

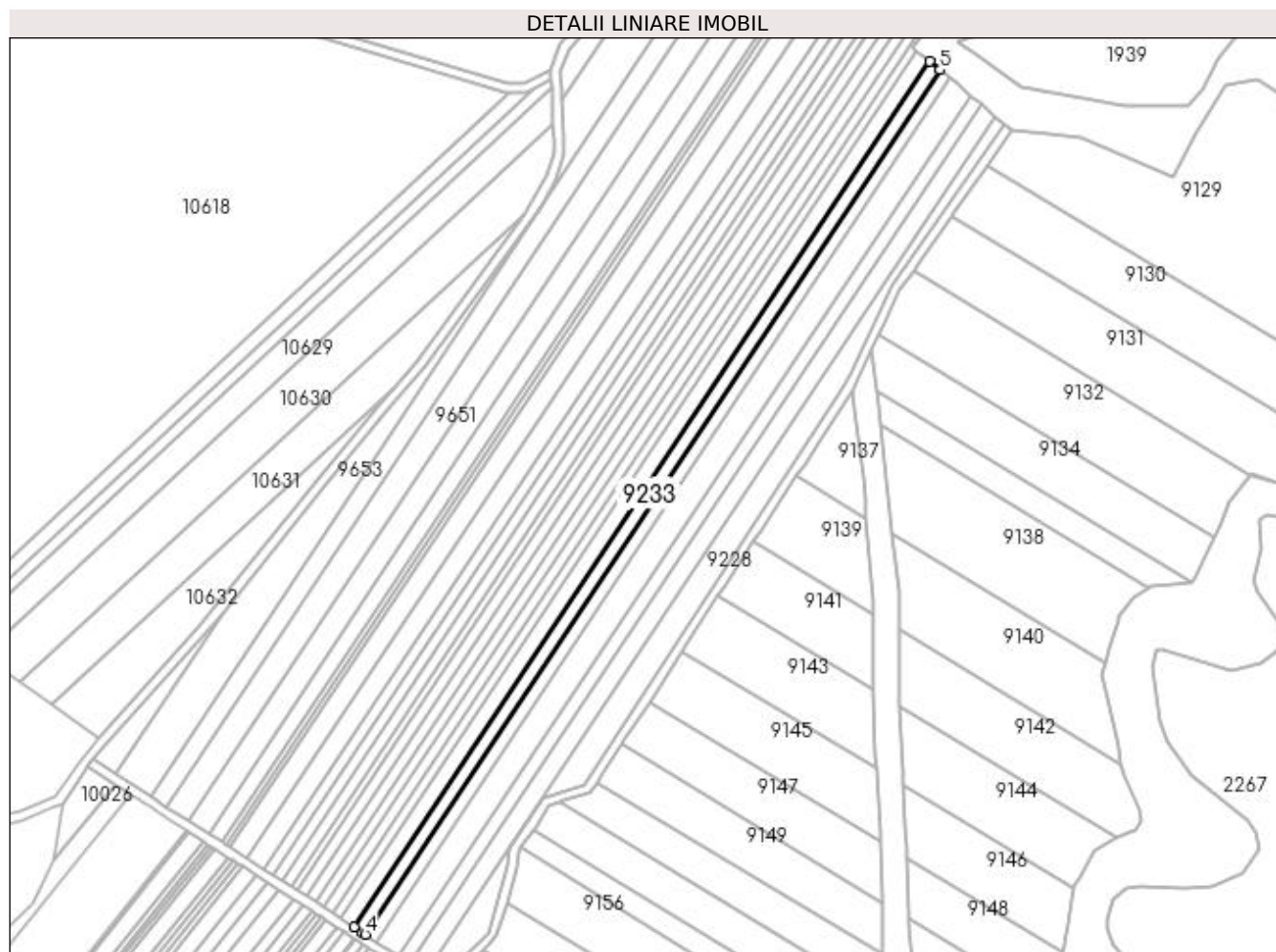
Inscrieri privind dezmembramintele dreptului de proprietate, drepturi reale de garanție și sarcini	Referințe
NU SUNT	

Anexa Nr. 1 La Partea I

Teren

Nr cadastral	Suprafața (mp)*	Observații / Referințe
33530	2.484	

* Suprafața este determinată în planul de proiecție Stereo 70.



Date referitoare la teren

Crt	Categorie folosință	Intra vilan	Suprafața (mp)	Tarla	Parcelă	Nr. topo	Observații / Referințe
1	arabil	NU	2.484	10	170	-	

Lungime Segmente

1) Valorile lungimilor segmentelor sunt obținute din proiecție în plan.

Punct început	X / Y	Punct sfârșit	X / Y	Lungime segment (** (m)
1	433.656,252 301.730,058	2	433.413,531 301.365,092	438.308
2	433.413,531 301.365,092	3	433.417,11 301.362,79	4.255
3	433.417,11 301.362,79	4	433.418,292 301.362,01	1.416
4	433.418,292 301.362,01	5	433.660,727 301.726,547	437.792
5	433.660,727 301.726,547	1	433.656,252 301.730,058	5.688

**** Lungimile segmentelor sunt determinate în planul de proiecție Stereo 70 și sunt rotunjite la 1 milimetru.**

***** Distanța dintre puncte este formată din segmente cumulate ce sunt mai mici decât valoarea 1 milimetru.**

**DATE DESPRE IMOBILUL NR. 9234**

Oficiul de Cadastru și Publicitate Imobiliară DOLJ
 Biroul de Cadastru și Publicitate Imobiliară Craiova

A. Partea I. Descrierea imobilului

TEREN Extravilan

Adresa: Jud. Dolj, T10, P169

Nr. Crt	Nr cadastral Nr. topografic	Suprafața* (mp)	Observații / Referințe
A1		3.105	Sector cadastral:22 Teren neimprejmuit;

B. Partea II. Proprietari și acte

Inscrieri privitoare la dreptul de proprietate și alte drepturi reale	Referințe
/	
Act Administrativ nr. TDP 255-2192, din 26/11/1993 emis de CJSDPAT DOLJ (Defunct conform certificat de deces seria DM, nr. 594397, eliberat de Primaria Comunei Teslui la data de 11.07.2000);	
B1	A1
Intabulare, drept de PROPRIETATE, dobandit prin Reconstituire, cota actuala 1/1, cota initiala 1/1	
1) PĂTRUȚ DUMITRU, LIPSA CNP DEFUNCT:Da	

C. Partea III. SARCINI .

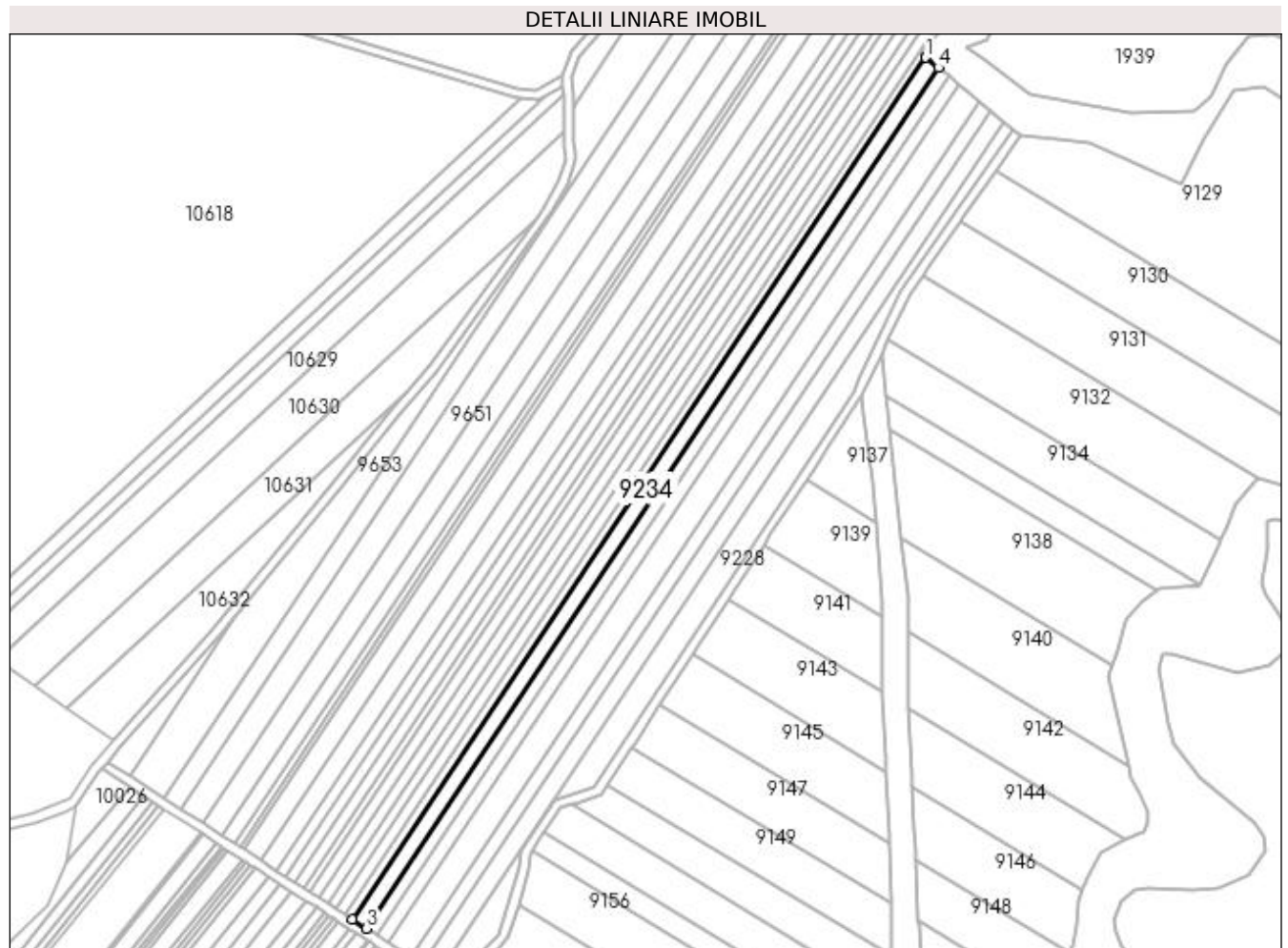
Inscrieri privind dezmembramentele dreptului de proprietate, drepturi reale de garanție și sarcini	Referințe
NU SUNT	

Anexa Nr. 1 La Partea I

Teren

Nr cadastral	Suprafața (mp)*	Observații / Referințe
	3.105	

* Suprafața este determinată în planul de proiecție Stereo 70.



Date referitoare la teren

Crt	Categorie folosință	Intravilan	Suprafața (mp)	Tarla	Parcelă	Nr. topo	Observații / Referințe
1	arabil	NU	3.105	10	169	-	

Lungime Segmente

1) Valorile lungimilor segmentelor sunt obținute din proiecție în plan.

Punct început	X / Y	Punct sfârșit	X / Y	Lungime segment (** (m)
1	433.650,665 301.734,441	2	433.407,577 301.368,922	438.971
2	433.407,577 301.368,922	3	433.413,531 301.365,092	7.079
3	433.413,531 301.365,092	4	433.656,252 301.730,058	438.308
4	433.656,252 301.730,058	1	433.650,665 301.734,441	7.101

**** Lungimile segmentelor sunt determinate în planul de proiecție Stereo 70 și sunt rotunjite la 1 milimetru.**

***** Distanța dintre puncte este formată din segmente cumulate ce sunt mai mici decât valoarea 1 milimetru.**

**DATE DESPRE IMOBILUL NR. 9235**

Oficiul de Cadastru și Publicitate Imobiliară DOLJ
Biroul de Cadastru și Publicitate Imobiliară Craiova

A. Partea I. Descrierea imobilului

TEREN Extravilan

Adresa: Jud. Dolj, T10, P168

Nr. Crt	Nr cadastral Nr. topografic	Suprafața* (mp)	Observații / Referințe
A1		1.658	Sector cadastral:22 Teren neimprejmuit;

B. Partea II. Proprietari și acte

Inscrieri privitoare la dreptul de proprietate și alte drepturi reale	Referințe
/	
Act Administrativ nr. TDP 1016-48563, din 21/03/1995 emis de CJSDPAT DOLJ;	
B1	A1
Intabulare, drept de PROPRIETATE, dobândit prin Reconstituire, cota actuala 1/1, cota initiala 1/1 1) VLĂDUȚ EMILIAN, LIPSA CNP	

C. Partea III. SARCINI .

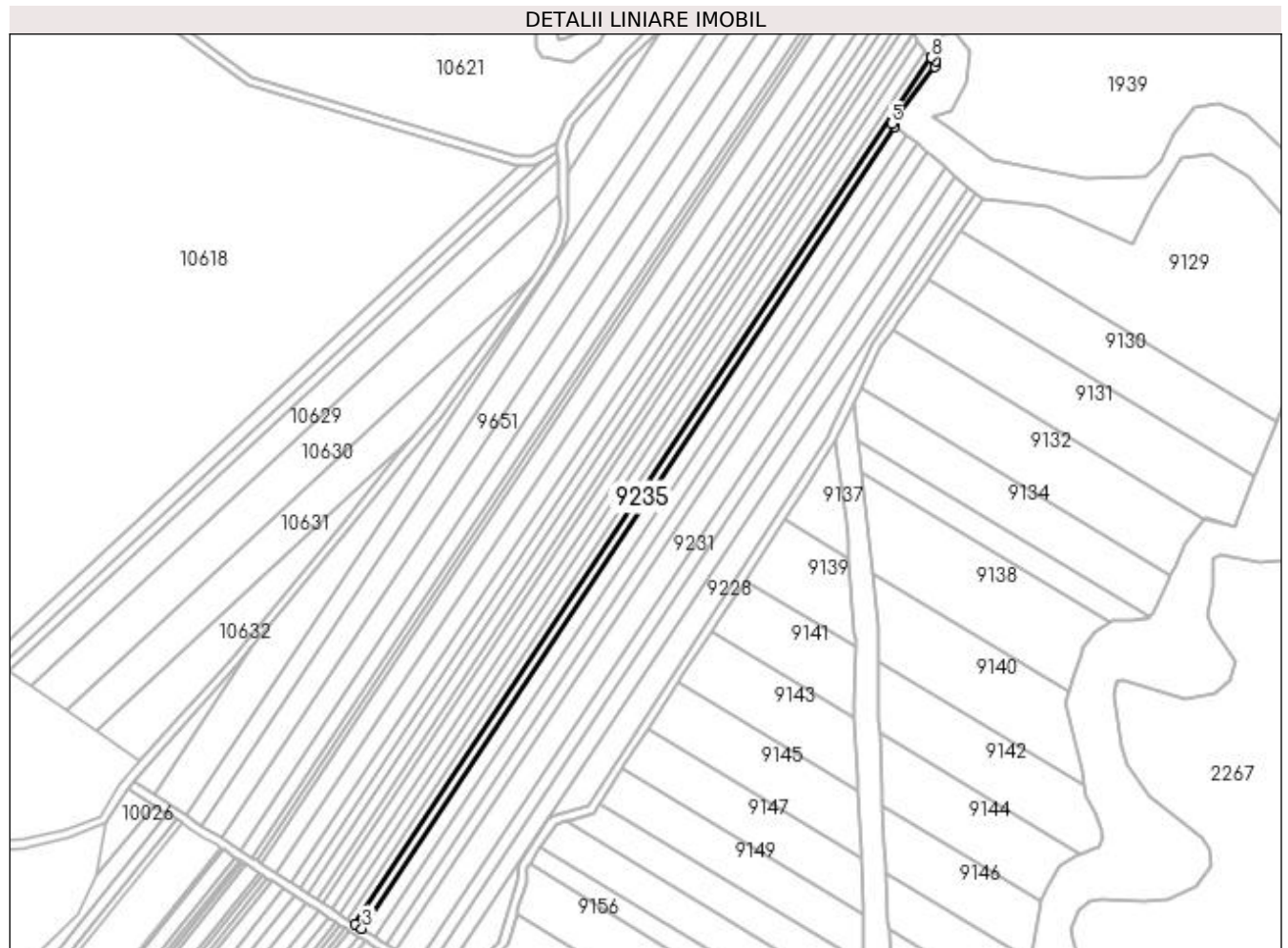
Inscrieri privind dezmembramintele dreptului de proprietate, drepturi reale de garanție și sarcini	Referințe
NU SUNT	

Anexa Nr. 1 La Partea I

Teren

Nr cadastral	Suprafața (mp)*	Observații / Referințe
	1.658	

* Suprafața este determinată în planul de proiecție Stereo 70.



Date referitoare la teren

Crt	Categorie folosință	Intravilan	Suprafața (mp)	Tarla	Parcelă	Nr. topo	Observații / Referințe
1	arabil	NU	1.658	10	168	-	

Lungime Segmente

1) Valorile lungimilor segmentelor sunt obținute din proiecție în plan.

Punct început	X / Y	Punct sfârșit	X / Y	Lungime segment (** (m)
1	433.667,243 301.765,827	2	433.404,569 301.370,857	474.341
2	433.404,569 301.370,857	3	433.407,577 301.368,922	3.577
3	433.407,577 301.368,922	4	433.650,665 301.734,441	438.971
4	433.650,665 301.734,441	5	433.649,059 301.735,701	2.041
5	433.649,059 301.735,701	6	433.668,644 301.761,785	32.618

Punct început	X / Y	Punct sfârșit	X / Y	Lungime segment (** (m)
6	433.668,644 301.761,785	7	433.669,106 301.764,381	2.637
7	433.669,106 301.764,381	8	433.667,318 301.765,765	2.261
8	433.667,318 301.765,765	1	433.667,243 301.765,827	0.097

** Lungimile segmentelor sunt determinate în planul de proiecție Stereo 70 și sunt rotunjite la 1 milimetru.

*** Distanța dintre puncte este formată din segmente cumulate ce sunt mai mici decât valoarea 1 milimetru.

**DATE DESPRE IMOBILUL NR. 9236**

Oficiul de Cadastru și Publicitate Imobiliară DOLJ
Biroul de Cadastru și Publicitate Imobiliară Craiova

A. Partea I. Descrierea imobilului

TEREN Extravilan

Adresa: Jud. Dolj, T10, P167

Nr. Crt	Nr cadastral Nr. topografic	Suprafața* (mp)	Observații / Referințe
A1		2.070	Sector cadastral:22 Teren neimprejmuit;

B. Partea II. Proprietari și acte

Inscrieri privitoare la dreptul de proprietate și alte drepturi reale	Referințe
/	
Act Administrativ nr. TDP 1580, din 13/02/2004 emis de CJSDPAT DOLJ;	
B1	A1
Intabulare, drept de PROPRIETATE, dobândit prin Reconstituire, cota actuala 1/1, cota initiala 1/1 1) MARINOIU ELENA, LIPSA CNP	

C. Partea III. SARCINI .

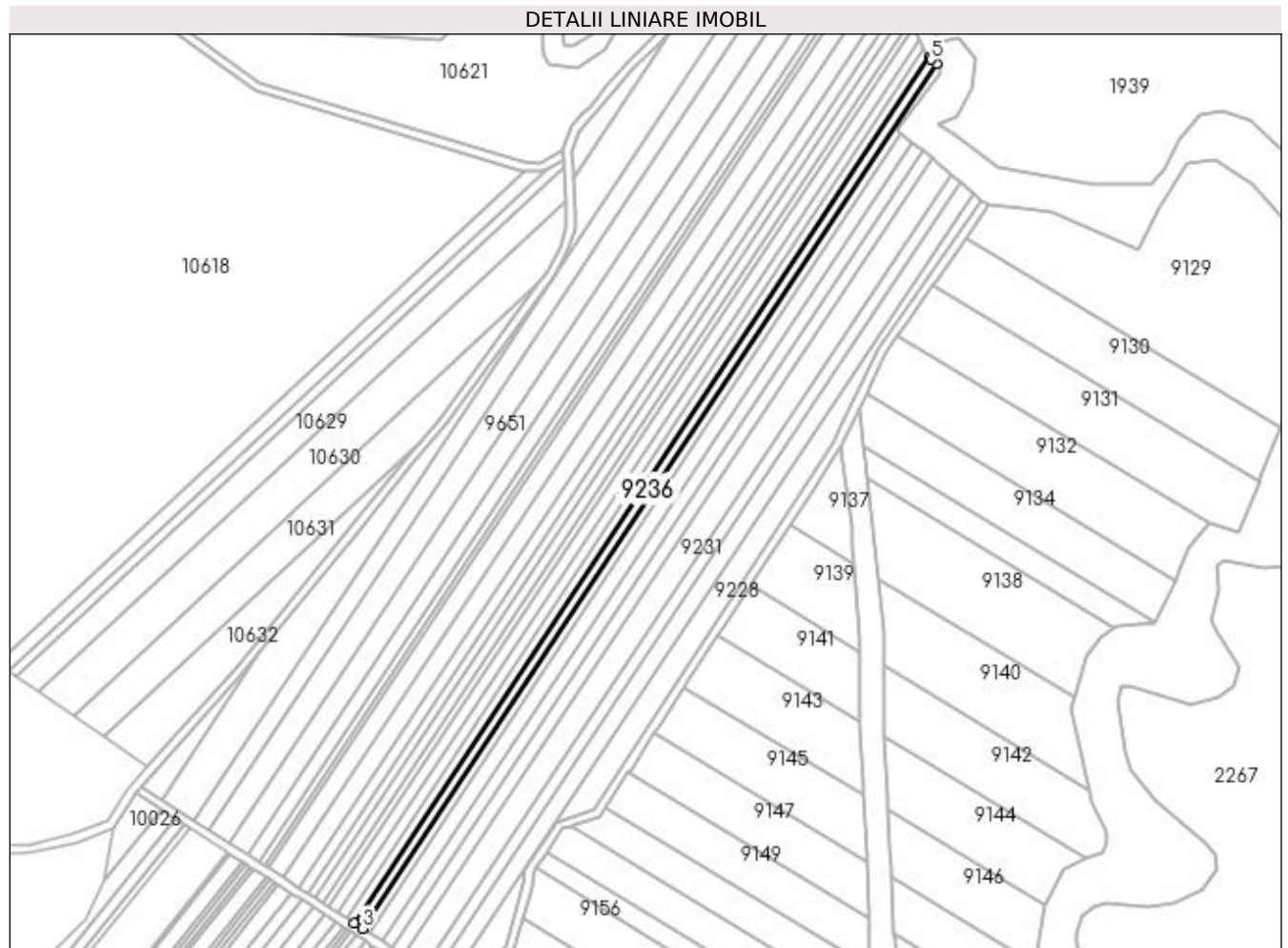
Inscrieri privind dezmembramintele dreptului de proprietate, drepturi reale de garanție și sarcini	Referințe
NU SUNT	

Anexa Nr. 1 La Partea I

Teren

Nr cadastral	Suprafața (mp)*	Observații / Referințe
	2.070	

* Suprafața este determinată în planul de proiecție Stereo 70.



Date referitoare la teren

Crt	Categorie folosință	Intra vilan	Suprafața (mp)	Tarla	Parcelă	Nr. topo	Observații / Referințe
1	arabil	NU	2.070	10	167	-	

Lungime Segmente

1) Valorile lungimilor segmentelor sunt obținute din proiecție în plan.

Punct început	X / Y	Punct sfârșit	X / Y	Lungime segment (** (m)
1	433.664,027 301.768,866	2	433.400,901 301.373,217	475.156
2	433.400,901 301.373,217	3	433.404,569 301.370,857	4.362
3	433.404,569 301.370,857	4	433.667,243 301.765,827	474.341
4	433.667,243 301.765,827	5	433.664,606 301.768,015	3.427
5	433.664,606 301.768,015	1	433.664,027 301.768,866	1.029

**** Lungimile segmentelor sunt determinate în planul de proiecție Stereo 70 și sunt rotunjite la 1 milimetru.**

***** Distanța dintre puncte este formată din segmente cumulate ce sunt mai mici decât valoarea 1 milimetru.**

**DATE DESPRE IMOBILUL NR. 9237**

Oficiul de Cadastru și Publicitate Imobiliară DOLJ
Biroul de Cadastru și Publicitate Imobiliară Craiova

A. Partea I. Descrierea imobilului

TEREN Extravilan

Adresa: Jud. Dolj, T10, P166

Nr. Crt	Nr cadastral Nr. topografic	Suprafața* (mp)	Observații / Referințe
A1		2.070	Sector cadastral:22 Teren neimprejmuit;

B. Partea II. Proprietari și acte

Inscrieri privitoare la dreptul de proprietate și alte drepturi reale	Referințe
/	
Act Administrativ nr. TDP 1569, din 05/02/2004 emis de CJSDPAT DOLJ;	
B1	A1
Intabulare, drept de PROPRIETATE, dobândit prin Reconstituire, cota actuala 1/1, cota initiala 1/1 1) CÎRSTEA IOANA, LIPSA CNP	

C. Partea III. SARCINI .

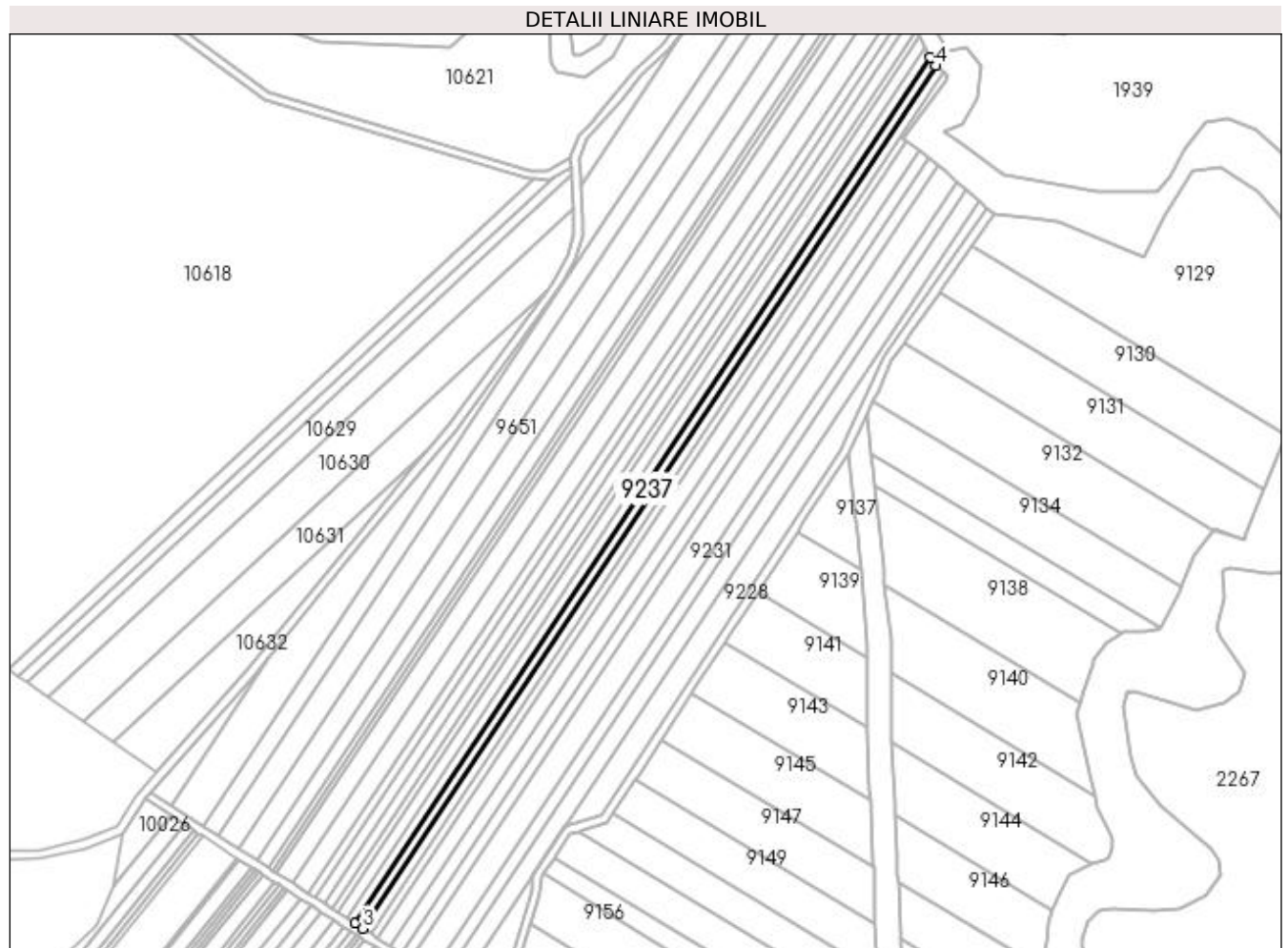
Inscrieri privind dezmembramintele dreptului de proprietate, drepturi reale de garanție și sarcini	Referințe
NU SUNT	

Anexa Nr. 1 La Partea I

Teren

Nr cadastral	Suprafața (mp)*	Observații / Referințe
	2.070	

* Suprafața este determinată în planul de proiecție Stereo 70.



Date referitoare la teren

Crt	Categorie folosință	Intravilan	Suprafața (mp)	Tarla	Parcelă	Nr. topo	Observații / Referințe
1	arabil	NU	2.070	10	166	-	

Lungime Segmente

1) Valorile lungimilor segmentelor sunt obținute din proiecție în plan.

Punct început	X / Y	Punct sfârșit	X / Y	Lungime segment (** (m)
1	433.661,385 301.772,746	2	433.397,243 301.375,569	476.991
2	433.397,243 301.375,569	3	433.400,901 301.373,217	4.349
3	433.400,901 301.373,217	4	433.664,027 301.768,866	475.156
4	433.664,027 301.768,866	1	433.661,385 301.772,746	4.694

**** Lungimile segmentelor sunt determinate în planul de proiecție Stereo 70 și sunt rotunjite la 1 milimetru.**

***** Distanța dintre puncte este formată din segmente cumulate ce sunt mai mici decât valoarea 1 milimetru.**

**DATE DESPRE IMOBILUL NR. 9238**

Oficiul de Cadastru și Publicitate Imobiliară DOLJ
Biroul de Cadastru și Publicitate Imobiliară Craiova

A. Partea I. Descrierea imobilului

TEREN Extravilan

Adresa: Jud. Dolj, T10, P165

Nr. Crt	Nr cadastral Nr. topografic	Suprafața* (mp)	Observații / Referințe
A1		2.070	Sector cadastral:22 Teren neimprejmuit;

B. Partea II. Proprietari și acte

Inscrieri privitoare la dreptul de proprietate și alte drepturi reale	Referințe
/	
Act Administrativ nr. TDP 1569, din 05/02/2004 emis de CJSDPAT DOLJ;	
B1	A1
Intabulare, drept de PROPRIETATE, dobândit prin Reconstituire, cota actuala 1/1, cota initiala 1/1 1) CÎRSTEA IOANA, LIPSA CNP	

C. Partea III. SARCINI .

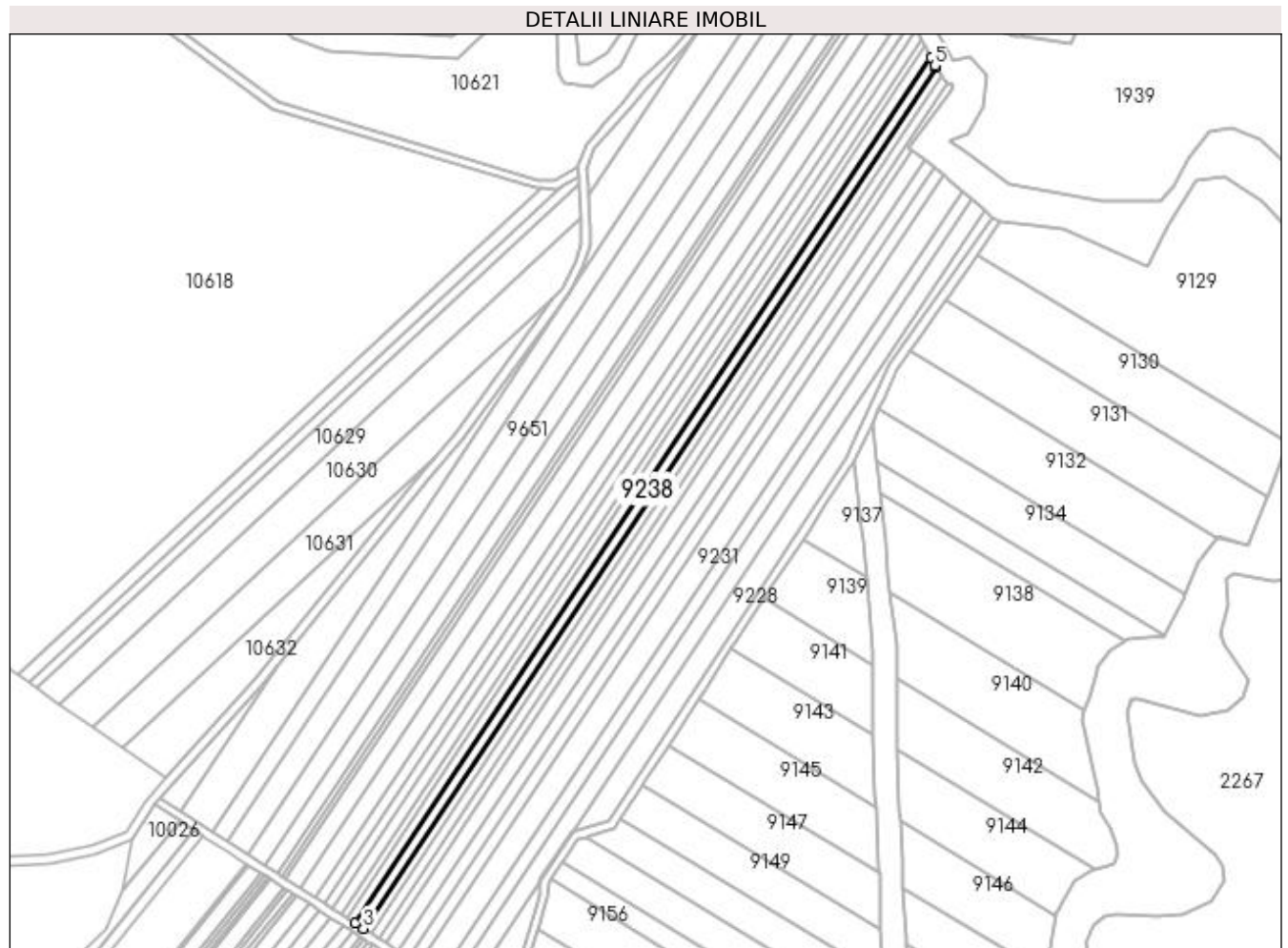
Inscrieri privind dezmembramintele dreptului de proprietate, drepturi reale de garanție și sarcini	Referințe
NU SUNT	

Anexa Nr. 1 La Partea I

Teren

Nr cadastral	Suprafața (mp)*	Observații / Referințe
	2.070	

* Suprafața este determinată în planul de proiecție Stereo 70.



Date referitoare la teren

Crt	Categorie folosință	Intravilan	Suprafața (mp)	Tarla	Parcelă	Nr. topo	Observații / Referințe
1	arabil	NU	2.070	10	165	-	

Lungime Segmente

1) Valorile lungimilor segmentelor sunt obținute din proiecție în plan.

Punct început	X / Y	Punct sfârșit	X / Y	Lungime segment (** (m)
1	433.659,172 301.777,235	2	433.393,603 301.377,911	479.569
2	433.393,603 301.377,911	3	433.397,243 301.375,569	4.328
3	433.397,243 301.375,569	4	433.661,385 301.772,746	476.991
4	433.661,385 301.772,746	5	433.660,915 301.773,437	0.836
5	433.660,915 301.773,437	1	433.659,172 301.777,235	4.179

**** Lungimile segmentelor sunt determinate în planul de proiecție Stereo 70 și sunt rotunjite la 1 milimetru.**

***** Distanța dintre puncte este formată din segmente cumulate ce sunt mai mici decât valoarea 1 milimetru.**

**DATE DESPRE IMOBILUL NR. 9239**

Oficiul de Cadastru și Publicitate Imobiliară DOLJ
Biroul de Cadastru și Publicitate Imobiliară Craiova

A. Partea I. Descrierea imobilului

TEREN Extravilan

Adresa: Jud. Dolj, T10, P164

Nr. Crt	Nr cadastral Nr. topografic	Suprafața* (mp)	Observații / Referințe
A1		2.410	Sector cadastral:22 Teren neimprejmuit;

B. Partea II. Proprietari și acte

Inscrieri privitoare la dreptul de proprietate și alte drepturi reale	Referințe
/	
Act Administrativ nr. TDP 290-2192, din 01/02/1994 emis de CJSDPAT DOLJ;	
B1	A1
Intabulare, drept de PROPRIETATE, dobandit prin Constituire, cota actuala 1/1, cota initiala 1/1 1) BERBECE JANETA	

C. Partea III. SARCINI .

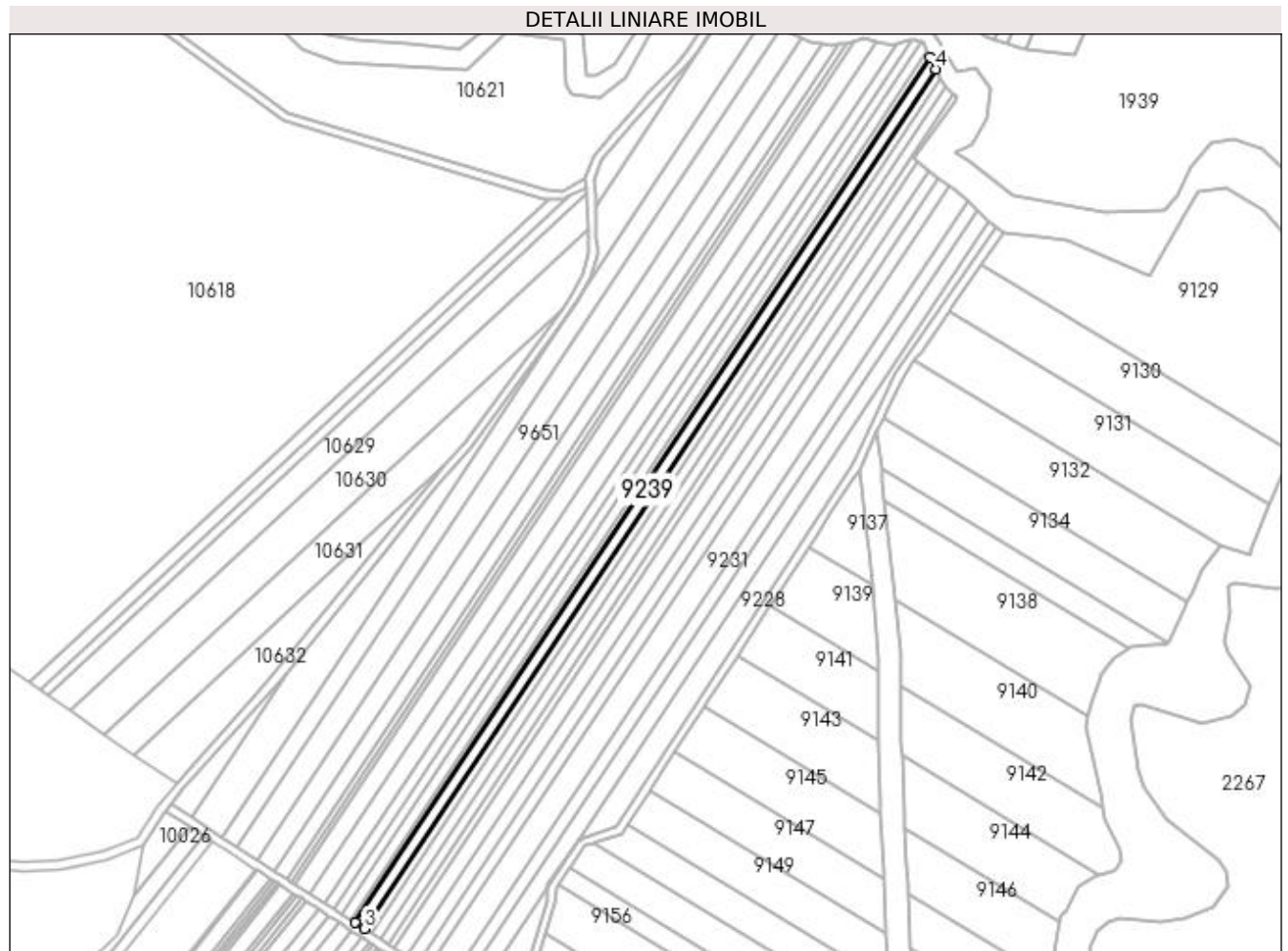
Inscrieri privind dezmembramintele dreptului de proprietate, drepturi reale de garanție și sarcini	Referințe
NU SUNT	

Anexa Nr. 1 La Partea I

Teren

Nr cadastral	Suprafața (mp)*	Observații / Referințe
	2.410	

* Suprafața este determinată în planul de proiecție Stereo 70.



Date referitoare la teren

Crt	Categorie folosință	Intravilan	Suprafața (mp)	Tarla	Parcelă	Nr. topo	Observații / Referințe
1	arabil	NU	2.410	10	164	-	

Lungime Segmente

1) Valorile lungimilor segmentelor sunt obținute din proiecție în plan.

Punct început	X / Y	Punct sfârșit	X / Y	Lungime segment (** (m)
1	433.656,717 301.782,587	2	433.389,39 301.380,621	482.743
2	433.389,39 301.380,621	3	433.393,603 301.377,911	5.009
3	433.393,603 301.377,911	4	433.659,172 301.777,235	479.569
4	433.659,172 301.777,235	1	433.656,717 301.782,587	5.888

**** Lungimile segmentelor sunt determinate în planul de proiecție Stereo 70 și sunt rotunjite la 1 milimetru.**

***** Distanța dintre puncte este formată din segmente cumulate ce sunt mai mici decât valoarea 1 milimetru.**

**DATE DESPRE IMOBILUL NR. 9240**

Oficiul de Cadastru și Publicitate Imobiliară DOLJ
Biroul de Cadastru și Publicitate Imobiliară Craiova

A. Partea I. Descrierea imobilului

TEREN Extravilan

Adresa: Jud. Dolj, T10, P161

Nr. Crt	Nr cadastral Nr. topografic	Suprafața* (mp)	Observații / Referințe
A1		1.440	Sector cadastral:22 Teren neimprejmuit;

B. Partea II. Proprietari și acte

Inscrieri privitoare la dreptul de proprietate și alte drepturi reale	Referințe
/	
Act Administrativ nr. TDP 946-59538, din 28/09/1997 emis de CJSDPAT DOLJ;	
B1	A1
Intabulare, drept de PROPRIETATE, dobândit prin Reconstituire, cota actuala 1/1, cota initiala 1/1 1) VLĂDUȚ SMARANDACHE, LIPSA CNP	

C. Partea III. SARCINI .

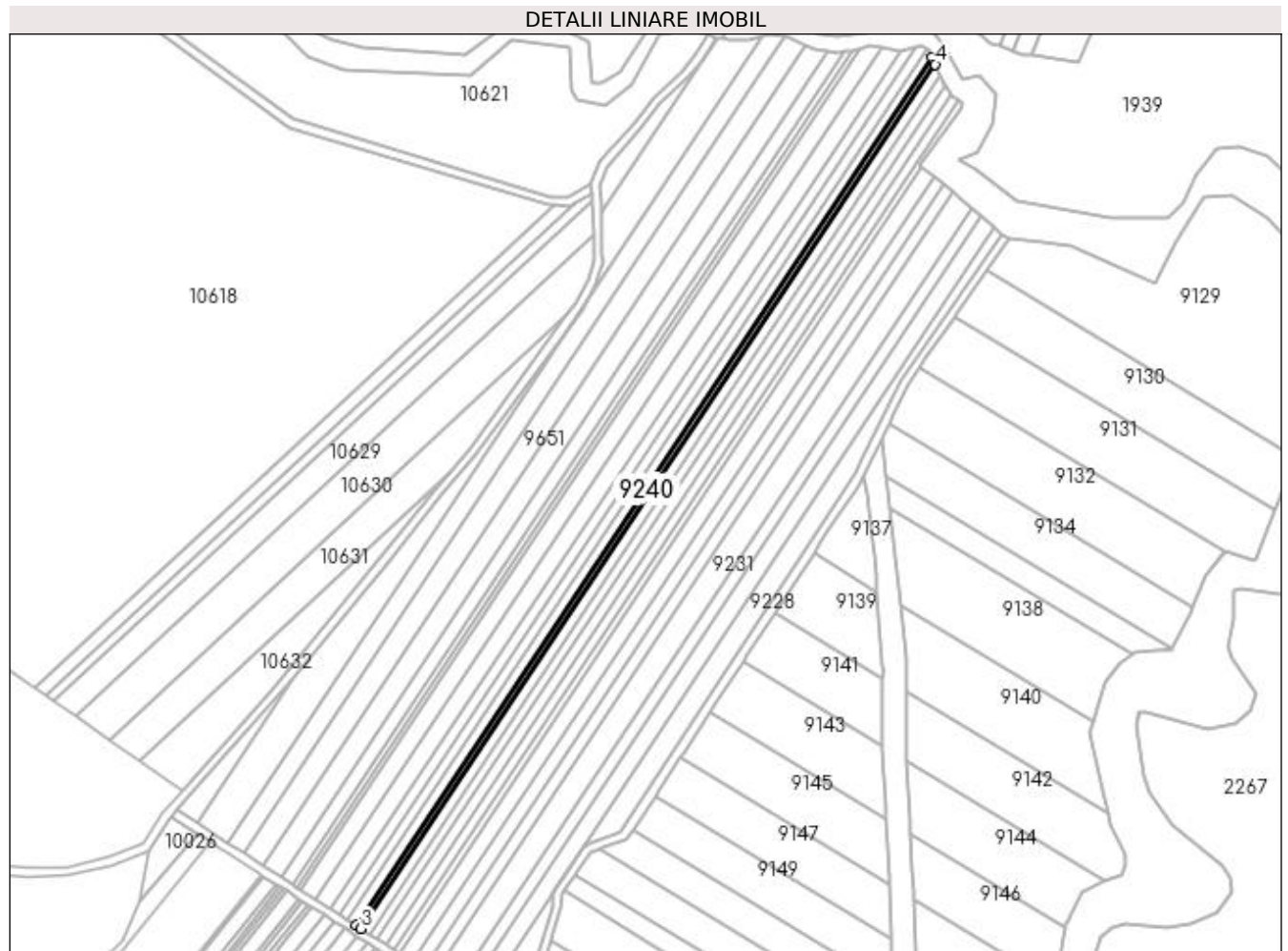
Inscrieri privind dezmembramintele dreptului de proprietate, drepturi reale de garanție și sarcini	Referințe
NU SUNT	

Anexa Nr. 1 La Partea I

Teren

Nr cadastral	Suprafața (mp)*	Observații / Referințe
	1.440	

* Suprafața este determinată în planul de proiecție Stereo 70.



Date referitoare la teren

Crt	Categorie folosință	Intravilan	Suprafața (mp)	Tarla	Parcelă	Nr. topo	Observații / Referințe
1	arabil	NU	1.440	10	161	-	

Lungime Segmente

1) Valorile lungimilor segmentelor sunt obținute din proiecție în plan.

Punct început	X / Y	Punct sfârșit	X / Y	Lungime segment (** (m)
1	433.655,257 301.785,769	2	433.386,885 301.382,232	484.629
2	433.386,885 301.382,232	3	433.389,39 301.380,621	2.978
3	433.389,39 301.380,621	4	433.656,717 301.782,587	482.743
4	433.656,717 301.782,587	1	433.655,257 301.785,769	3.501

**** Lungimile segmentelor sunt determinate în planul de proiecție Stereo 70 și sunt rotunjite la 1 milimetru.**

***** Distanța dintre puncte este formată din segmente cumulate ce sunt mai mici decât valoarea 1 milimetru.**

**DATE DESPRE IMOBILUL NR. 9241**

Oficiul de Cadastru și Publicitate Imobiliară DOLJ
Biroul de Cadastru și Publicitate Imobiliară Craiova

A. Partea I. Descrierea imobilului

TEREN Extravilan

Adresa: Jud. Dolj, T10, P159

Nr. Crt	Nr cadastral Nr. topografic	Suprafața* (mp)	Observații / Referințe
A1		2.246	Sector cadastral:22 Teren neimprejmuit;

B. Partea II. Proprietari și acte

Inscrieri privitoare la dreptul de proprietate și alte drepturi reale	Referințe
/	
Act Administrativ nr. TDP 1047-48563, din 29/03/1995 emis de CJSDPAT DOLJ;	
B1	A1
Intabulare, drept de PROPRIETATE, dobândit prin Reconstituire, cota actuala 1/1, cota initiala 1/1 1) VLĂDUȚ IONEL, LIPSA CNP	

C. Partea III. SARCINI .

Inscrieri privind dezmembramintele dreptului de proprietate, drepturi reale de garanție și sarcini	Referințe
NU SUNT	

Anexa Nr. 1 La Partea I

Teren

Nr cadastral	Suprafața (mp)*	Observații / Referințe
	2.246	

* Suprafața este determinată în planul de proiecție Stereo 70.



Date referitoare la teren

Crt	Categorie folosință	Intravilan	Suprafața (mp)	Tarla	Parcelă	Nr. topo	Observații / Referințe
1	arabil	NU	2.246	10	159	-	

Lungime Segmente

1) Valorile lungimilor segmentelor sunt obținute din proiecție în plan.

Punct început	X / Y	Punct sfârșit	X / Y	Lungime segment (** (m)
1	433.652,526 301.790,008	2	433.382,998 301.384,732	486.718
2	433.382,998 301.384,732	3	433.386,885 301.382,232	4.622
3	433.386,885 301.382,232	4	433.655,257 301.785,769	484.629
4	433.655,257 301.785,769	5	433.653,531 301.789,531	4.139
5	433.653,531 301.789,531	1	433.652,526 301.790,008	1.112

**** Lungimile segmentelor sunt determinate în planul de proiecție Stereo 70 și sunt rotunjite la 1 milimetru.**

***** Distanța dintre puncte este formată din segmente cumulate ce sunt mai mici decât valoarea 1 milimetru.**

**DATE DESPRE IMOBILUL NR. 9242**

Oficiul de Cadastru și Publicitate Imobiliară DOLJ
Biroul de Cadastru și Publicitate Imobiliară Craiova

A. Partea I. Descrierea imobilului

TEREN Extravilan

Adresa: Jud. Dolj, T10, P157

Nr. Crt	Nr cadastral Nr. topografic	Suprafața* (mp)	Observații / Referințe
A1		2.070	Sector cadastral:22 Teren neimprejmuit;

B. Partea II. Proprietari și acte

Inscrieri privitoare la dreptul de proprietate și alte drepturi reale	Referințe
/	
Act Administrativ nr. TDP 954-59538, din 01/09/1997 emis de CJSDPAT DOLJ;	
B1	A1
Intabulare, drept de PROPRIETATE, dobândit prin Reconstituire, cota actuala 1/1, cota initiala 1/1 1) DENETEANU SMARANDACHE, LIPSA CNP	

C. Partea III. SARCINI .

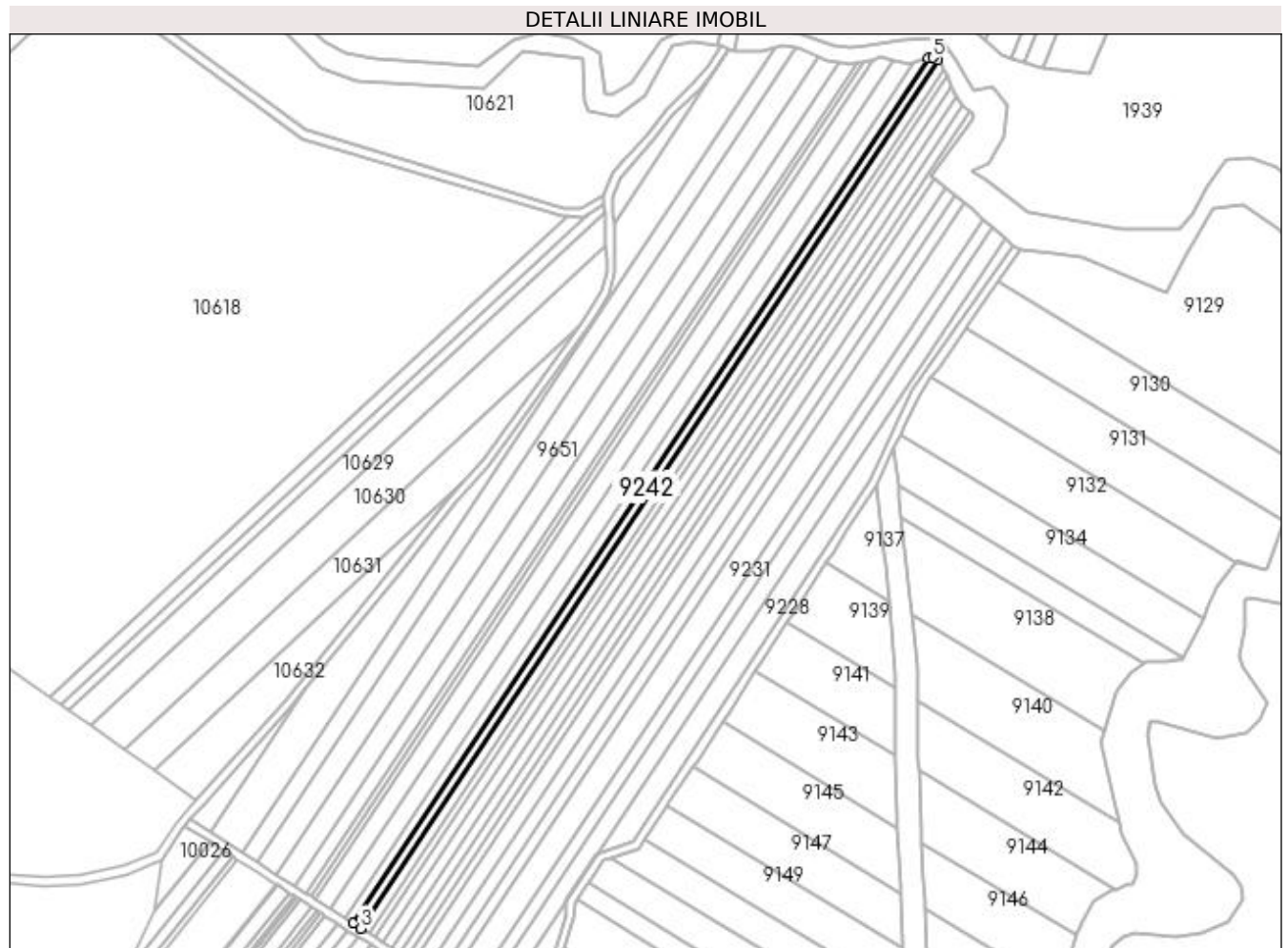
Inscrieri privind dezmembramintele dreptului de proprietate, drepturi reale de garanție și sarcini	Referințe
NU SUNT	

Anexa Nr. 1 La Partea I

Teren

Nr cadastral	Suprafața (mp)*	Observații / Referințe
	2.070	

* Suprafața este determinată în planul de proiecție Stereo 70.



Date referitoare la teren

Crt	Categorie folosință	Intra vilan	Suprafața (mp)	Tarla	Parcelă	Nr. topo	Observații / Referințe
1	arabil	NU	2.070	10	157	-	

Lungime Segmente

1) Valorile lungimilor segmentelor sunt obținute din proiecție în plan.

Punct început	X / Y	Punct sfârșit	X / Y	Lungime segment (** (m)
1	433.647,931 301.790,786	2	433.379,417 301.387,036	484.885
2	433.379,417 301.387,036	3	433.382,998 301.384,732	4.258
3	433.382,998 301.384,732	4	433.652,526 301.790,008	486.718
4	433.652,526 301.790,008	5	433.650,128 301.791,146	2.654
5	433.650,128 301.791,146	1	433.647,931 301.790,786	2.226

**** Lungimile segmentelor sunt determinate în planul de proiecție Stereo 70 și sunt rotunjite la 1 milimetru.**

***** Distanța dintre puncte este formată din segmente cumulate ce sunt mai mici decât valoarea 1 milimetru.**

**DATE DESPRE IMOBILUL NR. 9243**

Oficiul de Cadastru și Publicitate Imobiliară DOLJ
Biroul de Cadastru și Publicitate Imobiliară Craiova

A. Partea I. Descrierea imobilului

TEREN Extravilan

Adresa: Jud. Dolj, T10, P156

Nr. Crt	Nr cadastral Nr. topografic	Suprafața* (mp)	Observații / Referințe
A1		2.277	Sector cadastral:22 Teren neimprejmuit;

B. Partea II. Proprietari și acte

Inscrieri privitoare la dreptul de proprietate și alte drepturi reale	Referințe
/	
Act Administrativ nr. TDP 1222-2179, din 26/11/1998 emis de CJSDPAT DOLJ (Defunct conform certificat de deces seria DS, nr. 041779, eliberat de Primaria Comunei Teslui la data de 14.07.2008);	
B1	A1
Intabulare, drept de PROPRIETATE, dobandit prin Reconstituire, cota actuala 1/1, cota initiala 1/1 1) GEORGESCU DUMITRU DEFUNCT:Da	

C. Partea III. SARCINI .

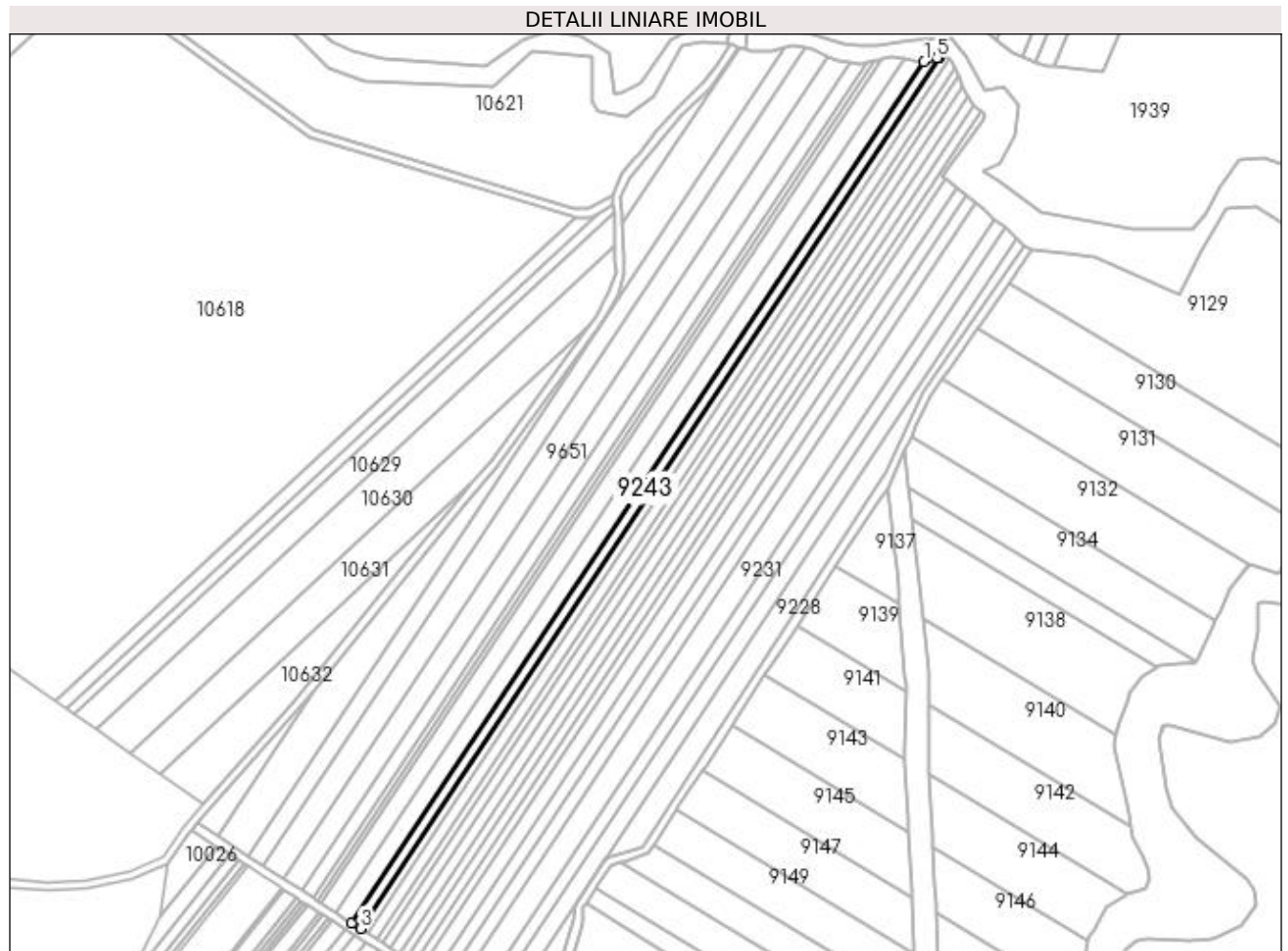
Inscrieri privind dezmembramintele dreptului de proprietate, drepturi reale de garanție și sarcini	Referințe
NU SUNT	

Anexa Nr. 1 La Partea I

Teren

Nr cadastral	Suprafața (mp)*	Observații / Referințe
	2.277	

* Suprafața este determinată în planul de proiecție Stereo 70.



Date referitoare la teren

Crt	Categorie folosință	Intra vilan	Suprafața (mp)	Tarla	Parcelă	Nr. topo	Observații / Referințe
1	arabil	NU	2.277	10	156	-	

Lungime Segmente

1) Valorile lungimilor segmentelor sunt obținute din proiecție în plan.

Punct început	X / Y	Punct sfârșit	X / Y	Lungime segment (** (m)
1	433.640,895 301.788,734	2	433.375,445 301.389,591	479.353
2	433.375,445 301.389,591	3	433.379,417 301.387,036	4.723
3	433.379,417 301.387,036	4	433.647,931 301.790,786	484.885
4	433.647,931 301.790,786	5	433.646,955 301.790,627	0.989
5	433.646,955 301.790,627	1	433.640,895 301.788,734	6.349

**** Lungimile segmentelor sunt determinate în planul de proiecție Stereo 70 și sunt rotunjite la 1 milimetru.**

***** Distanța dintre puncte este formată din segmente cumulate ce sunt mai mici decât valoarea 1 milimetru.**

**DATE DESPRE IMOBILUL NR. 9244**

Oficiul de Cadastru și Publicitate Imobiliară DOLJ
Biroul de Cadastru și Publicitate Imobiliară Craiova

A. Partea I. Descrierea imobilului

TEREN Extravilan

Adresa: Jud. Dolj, T10, P155

Nr. Crt	Nr cadastral Nr. topografic	Suprafața* (mp)	Observații / Referințe
A1		4.000	Sector cadastral:22 Teren neimprejmut;

B. Partea II. Proprietari și acte

Inscrieri privitoare la dreptul de proprietate și alte drepturi reale		Referințe
/		
Act Administrativ nr. TDP 1476, din 22/03/2003 emis de CJSDPAT DOLJ;		
B1	Intabulare, drept de PROPRIETATE, dobândit prin Reconstituire, cota actuala 1/1, cota initiala 1/1 1) OANCEA RADA, LIPSA CNP 2) OLLA ECATERINA, LIPSA CNP 3) CIOCIOI ILIE, LIPSA CNP 4) ION FLOAREA, LIPSA CNP 5) CIOCIOI ECATERINA, LIPSA CNP	A1

C. Partea III. SARCINI .

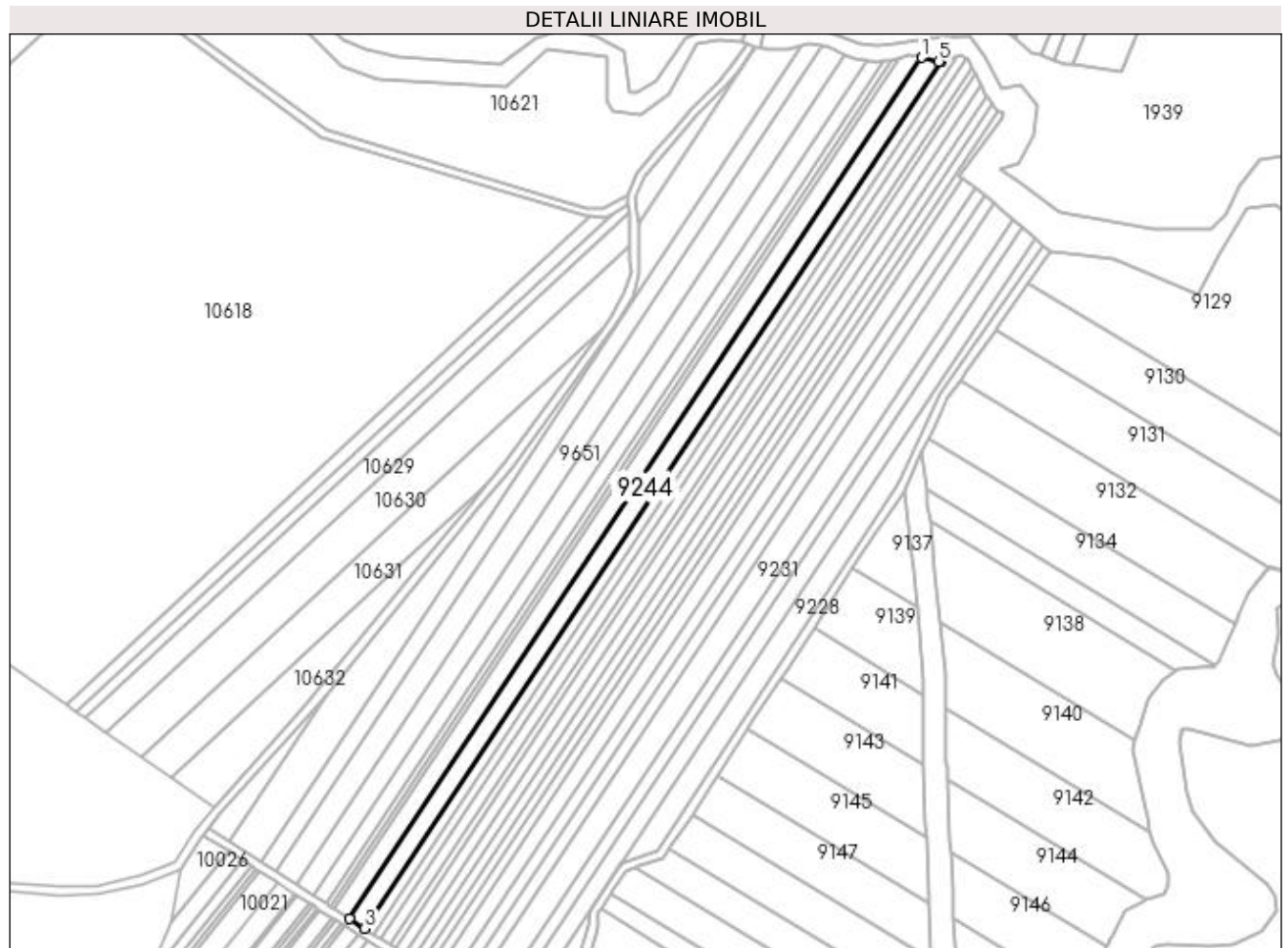
Inscrieri privind dezmembramintele dreptului de proprietate, drepturi reale de garanție și sarcini	Referințe
NU SUNT	

Anexa Nr. 1 La Partea I

Teren

Nr cadastral	Suprafața (mp)*	Observații / Referințe
	4.000	

* Suprafața este determinată în planul de proiecție Stereo 70.



Date referitoare la teren

Crt	Categorie folosință	Intra vilan	Suprafața (mp)	Tarla	Parcelă	Nr. topo	Observații / Referințe
1	arabil	NU	4.000	10	155	-	

Lungime Segmente

1) Valorile lungimilor segmentelor sunt obținute din proiecție în plan.

Punct început	X / Y	Punct sfârșit	X / Y	Lungime segment (** (m)
1	433.631,803 301.790,199	2	433.368,395 301.394,126	475.665
2	433.368,395 301.394,126	3	433.375,445 301.389,591	8.383
3	433.375,445 301.389,591	4	433.640,895 301.788,734	479.353
4	433.640,895 301.788,734	5	433.639,747 301.788,375	1.203
5	433.639,747 301.788,375	1	433.631,803 301.790,199	8.151

**** Lungimile segmentelor sunt determinate în planul de proiecție Stereo 70 și sunt rotunjite la 1 milimetru.**

***** Distanța dintre puncte este formată din segmente cumulate ce sunt mai mici decât valoarea 1 milimetru.**

**DATE DESPRE IMOBILUL NR. 9245**

Oficiul de Cadastru și Publicitate Imobiliară DOLJ
Biroul de Cadastru și Publicitate Imobiliară Craiova

A. Partea I. Descrierea imobilului

TEREN Extravilan

Adresa: Jud. Dolj, T10, P154

Nr. Crt	Nr cadastral Nr. topografic	Suprafața* (mp)	Observații / Referințe
A1		3.933	Sector cadastral:22 Teren neimprejmuit;

B. Partea II. Proprietari și acte

Inscrieri privitoare la dreptul de proprietate și alte drepturi reale	Referințe
/	
Act Administrativ nr. TDP 264-2192, din 13/12/1993 emis de CJSDPAT DOLJ;	
B1	A1
Intabulare, drept de PROPRIETATE, dobândit prin Reconstituire, cota actuala 1/1, cota initiala 1/1 1) CIOCOI FLORIN, LIPSA CNP	

C. Partea III. SARCINI .

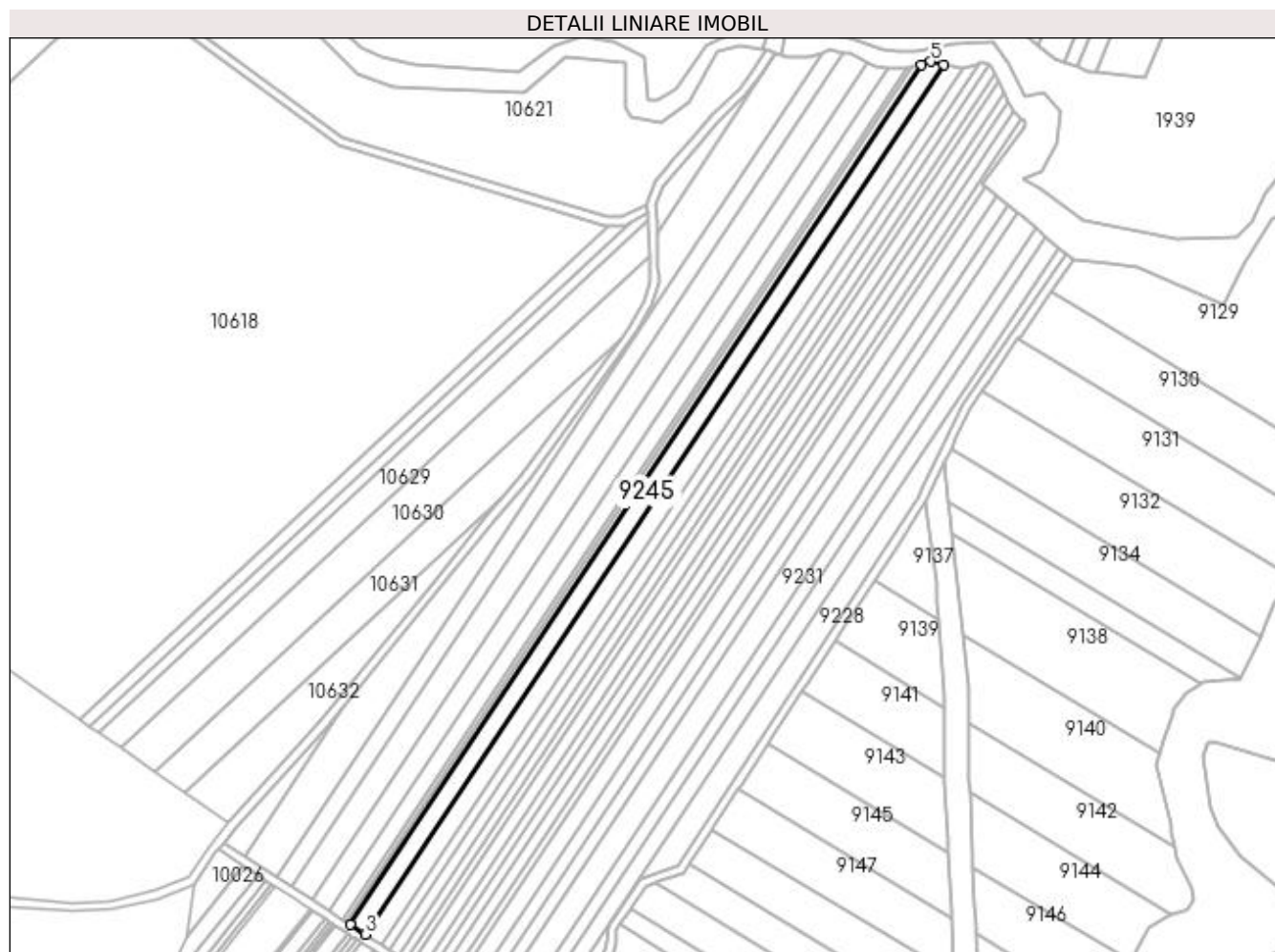
Inscrieri privind dezmembramintele dreptului de proprietate, drepturi reale de garanție și sarcini	Referințe
NU SUNT	

Anexa Nr. 1 La Partea I

Teren

Nr cadastral	Suprafața (mp)*	Observații / Referințe
	3.933	

* Suprafața este determinată în planul de proiecție Stereo 70.



Date referitoare la teren

Crt	Categorie folosință	Intra vilan	Suprafața (mp)	Tarla	Parcelă	Nr. topo	Observații / Referințe
1	arabil	NU	3.933	10	154	-	

Lungime Segmente

1) Valorile lungimilor segmentelor sunt obținute din proiecție în plan.

Punct început	X / Y	Punct sfârșit	X / Y	Lungime segment (** (m)
1	433.621,691 301.789,986	2	433.361,412 301.398,618	470.015
2	433.361,412 301.398,618	3	433.368,395 301.394,126	8.303
3	433.368,395 301.394,126	4	433.631,803 301.790,199	475.665
4	433.631,803 301.790,199	5	433.625,832 301.791,569	6.126
5	433.625,832 301.791,569	1	433.621,691 301.789,986	4.433

**** Lungimile segmentelor sunt determinate în planul de proiecție Stereo 70 și sunt rotunjite la 1 milimetru.**

***** Distanța dintre puncte este formată din segmente cumulate ce sunt mai mici decât valoarea 1 milimetru.**

**DATE DESPRE IMOBILUL NR. 9246**

Oficiul de Cadastru și Publicitate Imobiliară DOLJ
Biroul de Cadastru și Publicitate Imobiliară Craiova

A. Partea I. Descrierea imobilului

TEREN Extravilan

Adresa: Jud. Dolj, T10, P199

Nr. Crt	Nr cadastral Nr. topografic	Suprafața* (mp)	Observații / Referințe
A1		5.000	Sector cadastral:22 Teren neimprejmuit;

B. Partea II. Proprietari și acte

Inscrieri privitoare la dreptul de proprietate și alte drepturi reale		Referințe
/		
Act Administrativ nr. TDP 656-15093, din 26/09/1997 emis de CJSDPAT DOLJ (Defunct conform certificat de deces seria D 9, nr. 235557, eliberat de Primaria Comunei Teslui la data de 27.11.1991);		
B1	Intabulare, drept de PROPRIETATE, dobandit prin Reconstituire, cota actuala 1/1, cota initiala 1/1 1) BOTOG MARIN DEFUNCT:Da	A1

C. Partea III. SARCINI .

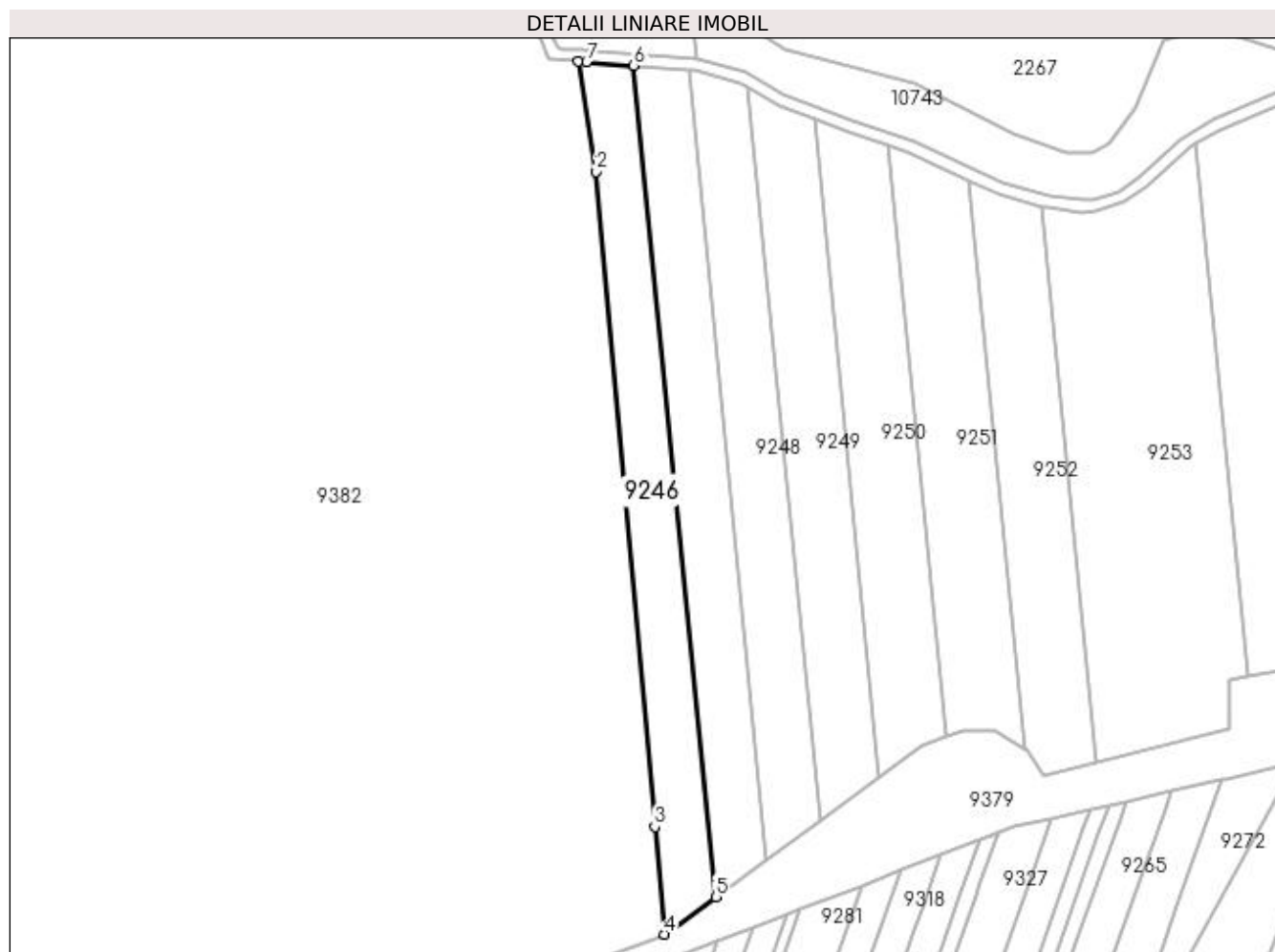
Inscrieri privind dezmembramintele dreptului de proprietate, drepturi reale de garanție și sarcini	Referințe
NU SUNT	

Anexa Nr. 1 La Partea I

Teren

Nr cadastral	Suprafața (mp)*	Observații / Referințe
	5.000	

* Suprafața este determinată în planul de proiecție Stereo 70.



Date referitoare la teren

Crt	Categorie folosință	Intra vilan	Suprafața (mp)	Tarla	Parcelă	Nr. topo	Observații / Referințe
1	arabil	NU	5.000	10	199	-	

Lungime Segmente

1) Valorile lungimilor segmentelor sunt obținute din proiecție în plan.

Punct început	X / Y	Punct sfârșit	X / Y	Lungime segment (** (m)
1	433.630,263 301.092,1	2	433.636,126 301.054,955	37.605
2	433.636,126 301.054,955	3	433.655,953 300.834,209	221.635
3	433.655,953 300.834,209	4	433.659,213 300.797,912	36.443
4	433.659,213 300.797,912	5	433.676,486 300.810,591	21.427
5	433.676,486 300.810,591	6	433.648,948 301.090,765	281.524

Punct început	X / Y	Punct sfârșit	X / Y	Lungime segment (** (m)
6	433.648,948 301.090,765	7	433.632,991 301.092,045	16.008
7	433.632,991 301.092,045	1	433.630,263 301.092,1	2.729

** Lungimile segmentelor sunt determinate în planul de proiecție Stereo 70 și sunt rotunjite la 1 milimetru.

*** Distanța dintre puncte este formată din segmente cumulate ce sunt mai mici decât valoarea 1 milimetru.

**DATE DESPRE IMOBILUL NR. 9247**

Oficiul de Cadastru și Publicitate Imobiliară DOLJ
Biroul de Cadastru și Publicitate Imobiliară Craiova

A. Partea I. Descrierea imobilului

TEREN Extravilan

Adresa: Jud. Dolj, T10, P200

Nr. Crt	Nr cadastral Nr. topografic	Suprafața* (mp)	Observații / Referințe
A1	33548	5.000	Sector cadastral:22 Teren neimprejmuit;

B. Partea II. Proprietari și acte

Inscrieri privitoare la dreptul de proprietate și alte drepturi reale		Referințe
238551 / 28/11/2022		
Act Notarial nr. C.M. NR. 65, din 05/05/2014 emis de NP DOINA FAURAR (act administrativ nr TDP NR. 910-59538 din 17.02.1995, emis de CJ DOLJ);		
B1	Intabulare, drept de PROPRIETATE, dobandit prin Succesiune, cota actuala 1/1, cota initiala 1/1 1) NĂUJU IULIANA	A1
<i>OBSERVATII: def. Ungureanu Maria si Deneteanu Constantina</i>		

C. Partea III. SARCINI .

Inscrieri privind dezmembramintele dreptului de proprietate, drepturi reale de garanție și sarcini	Referințe
NU SUNT	

Anexa Nr. 1 La Partea I

Teren

Nr cadastral	Suprafața (mp)*	Observații / Referințe
33548	5.000	

* Suprafața este determinată în planul de proiecție Stereo 70.



Date referitoare la teren

Crt	Categorie folosință	Intra vilan	Suprafața (mp)	Tarla	Parcelă	Nr. topo	Observații / Referințe
1	arabil	NU	5.000	10	200	-	

Lungime Segmente

1) Valorile lungimilor segmentelor sunt obținute din proiecție în plan.

Punct început	X / Y	Punct sfârșit	X / Y	Lungime segment (** (m)
1	433.648,948 301.090,765	2	433.676,486 300.810,591	281.524
2	433.676,486 300.810,591	3	433.693,558 300.823,123	21.178
3	433.693,558 300.823,123	4	433.667,397 301.089,285	267.445
4	433.667,397 301.089,285	1	433.648,948 301.090,765	18.508

**** Lungimile segmentelor sunt determinate în planul de proiecție Stereo 70 și sunt rotunjite la 1 milimetru.**

***** Distanța dintre puncte este formată din segmente cumulate ce sunt mai mici decât valoarea 1 milimetru.**

**DATE DESPRE IMOBILUL NR. 9248**

Oficiul de Cadastru și Publicitate Imobiliară DOLJ
Biroul de Cadastru și Publicitate Imobiliară Craiova

A. Partea I. Descrierea imobilului

TEREN Extravilan

Adresa: Jud. Dolj, T10, P201

Nr. Crt	Nr cadastral Nr. topografic	Suprafața* (mp)	Observații / Referințe
A1		5.000	Sector cadastral:22 Teren neimprejmuit;

B. Partea II. Proprietari și acte

Inscrieri privitoare la dreptul de proprietate și alte drepturi reale	Referințe
/	
Act Administrativ nr. TDP 633-15093, din 11/09/1995 emis de CJSDPAT DOLJ (Defunct conform certificat de deces seria D.10, nr. 308679, eliberat de Primaria Comunei Teslui la data de 05.12.2017);	
B1	A1
Intabulare, drept de PROPRIETATE, dobandit prin Reconstituire, cota actuala 1/1, cota initiala 1/1	
1) UNGUREANU CONSTANȚA DEFUNCT:Da	

C. Partea III. SARCINI .

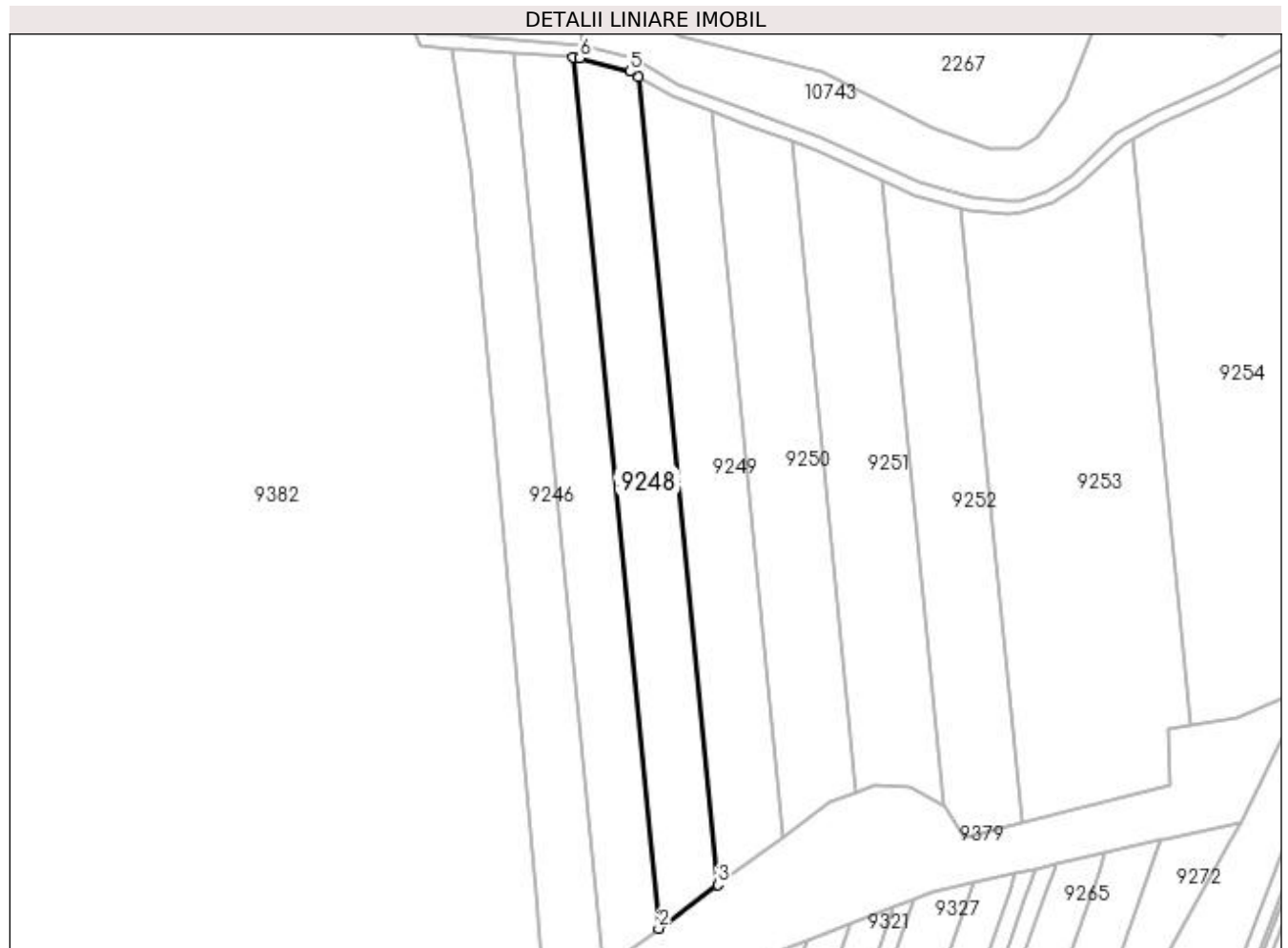
Inscrieri privind dezmembramentele dreptului de proprietate, drepturi reale de garanție și sarcini	Referințe
NU SUNT	

Anexa Nr. 1 La Partea I

Teren

Nr cadastral	Suprafața (mp)*	Observații / Referințe
	5.000	

* Suprafața este determinată în planul de proiecție Stereo 70.



Date referitoare la teren

Crt	Categorie folosință	Intra vilan	Suprafața (mp)	Tarla	Parcelă	Nr. topo	Observații / Referințe
1	arabil	NU	5.000	10	201	-	

Lungime Segmente

1) Valorile lungimilor segmentelor sunt obținute din proiecție în plan.

Punct început	X / Y	Punct sfârșit	X / Y	Lungime segment (** (m)
1	433.667,397 301.089,285	2	433.693,558 300.823,123	267.445
2	433.693,558 300.823,123	3	433.711,696 300.836,436	22.499
3	433.711,696 300.836,436	4	433.687,422 301.083,396	248.15
4	433.687,422 301.083,396	5	433.684,711 301.084,986	3.143
5	433.684,711 301.084,986	6	433.669,468 301.089,119	15.793

Punct început	X / Y	Punct sfârșit	X / Y	Lungime segment (** (m)
6	433.669,468 301.089,119	1	433.667,397 301.089,285	2.078

** Lungimile segmentelor sunt determinate în planul de proiecție Stereo 70 și sunt rotunjite la 1 milimetru.

*** Distanța dintre puncte este formată din segmente cumulate ce sunt mai mici decât valoarea 1 milimetru.

**DATE DESPRE IMOBILUL NR. 9249**

Oficiul de Cadastru și Publicitate Imobiliară DOLJ
Biroul de Cadastru și Publicitate Imobiliară Craiova

A. Partea I. Descrierea imobilului

TEREN Extravilan

Adresa: Jud. Dolj, T10, P202

Nr. Crt	Nr cadastral Nr. topografic	Suprafața* (mp)	Observații / Referințe
A1		5.000	Sector cadastral:22 Teren neimprejmuit;

B. Partea II. Proprietari și acte

Inscrieri privitoare la dreptul de proprietate și alte drepturi reale		Referințe
/		
Act Administrativ nr. TDP 920-59538, din 20/02/1995 emis de CJSDPAT DOLJ;		
B1	Intabulare, drept de PROPRIETATE, dobândit prin Reconstituire, cota actuala 1/1, cota initiala 1/1 1) NICOLA MANOLEA, LIPSA CNP 2) MINCA MINODORA, LIPSA CNP	A1

C. Partea III. SARCINI .

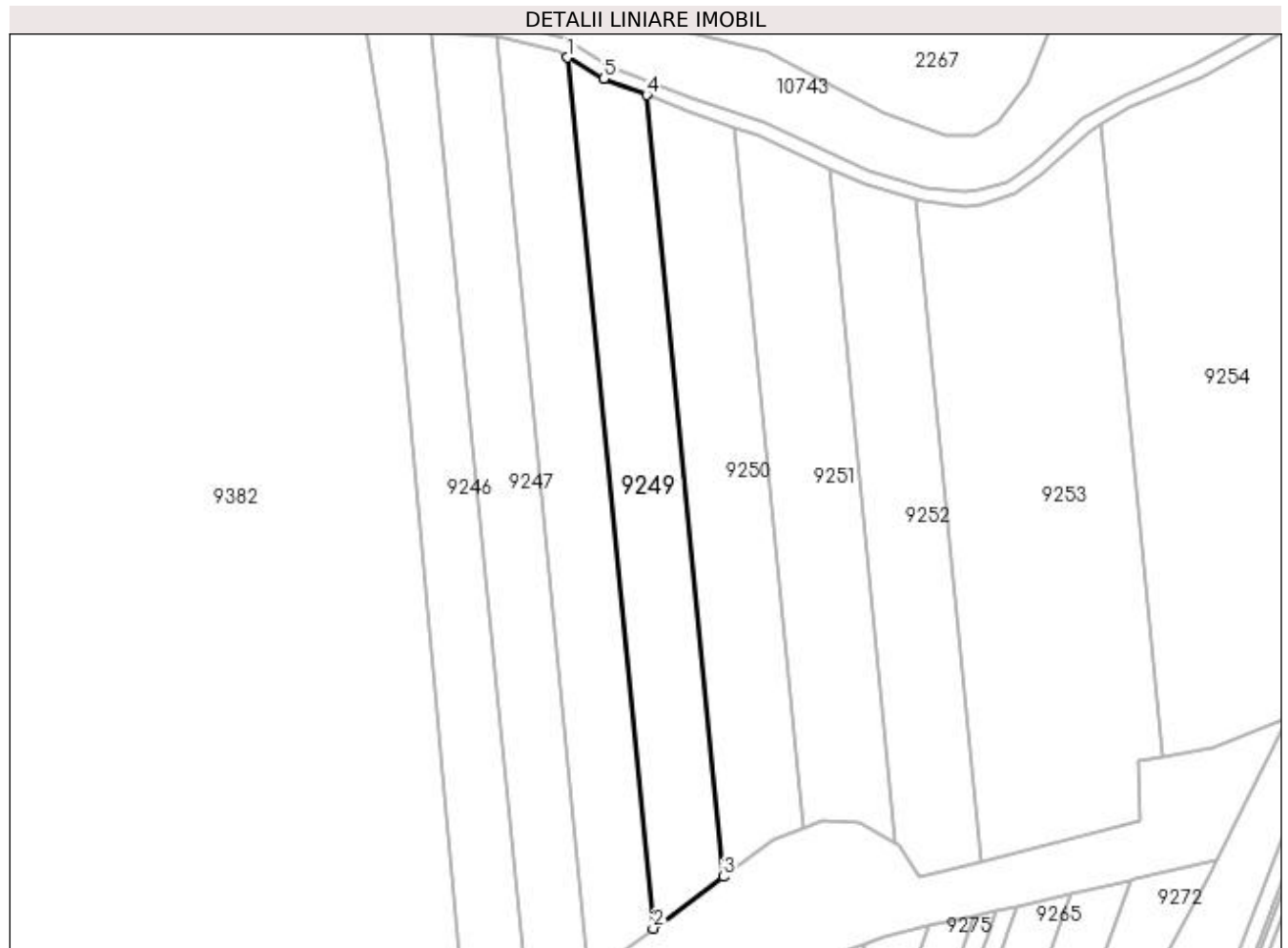
Inscrieri privind dezmembramintele dreptului de proprietate, drepturi reale de garanție și sarcini	Referințe
NU SUNT	

Anexa Nr. 1 La Partea I

Teren

Nr cadastral	Suprafața (mp)*	Observații / Referințe
	5.000	

* Suprafața este determinată în planul de proiecție Stereo 70.



Date referitoare la teren

Crt	Categorie folosință	Intra vilan	Suprafața (mp)	Tarla	Parcelă	Nr. topo	Observații / Referințe
1	arabil	NU	5.000	10	202	-	

Lungime Segmente

1) Valorile lungimilor segmentelor sunt obținute din proiecție în plan.

Punct început	X / Y	Punct sfârșit	X / Y	Lungime segment (** (m)
1	433.687,422 301.083,396	2	433.711,696 300.836,436	248.15
2	433.711,696 300.836,436	3	433.731,65 300.851,083	24.753
3	433.731,65 300.851,083	4	433.709,861 301.072,757	222.742
4	433.709,861 301.072,757	5	433.697,67 301.077,385	13.04
5	433.697,67 301.077,385	1	433.687,422 301.083,396	11.881

**** Lungimile segmentelor sunt determinate în planul de proiecție Stereo 70 și sunt rotunjite la 1 milimetru.**

***** Distanța dintre puncte este formată din segmente cumulate ce sunt mai mici decât valoarea 1 milimetru.**

**DATE DESPRE IMOBILUL NR. 9250**

Oficiul de Cadastru și Publicitate Imobiliară DOLJ
Biroul de Cadastru și Publicitate Imobiliară Craiova

A. Partea I. Descrierea imobilului

TEREN Extravilan

Adresa: Jud. Dolj, T10, P203

Nr. Crt	Nr cadastral Nr. topografic	Suprafața* (mp)	Observații / Referințe
A1		5.000	Sector cadastral:22 Teren neimprejmuit;

B. Partea II. Proprietari și acte

Inscrieri privitoare la dreptul de proprietate și alte drepturi reale	Referințe
/	
Act Administrativ nr. TDP 913-59538, din 17/09/1997 emis de CJSDPAT DOLJ;	
B1	A1
Intabulare, drept de PROPRIETATE, dobândit prin Reconstituire, cota actuala 1/1, cota initiala 1/1 1) ȚĂRȚĂLEANU ION, LIPSA CNP	

C. Partea III. SARCINI .

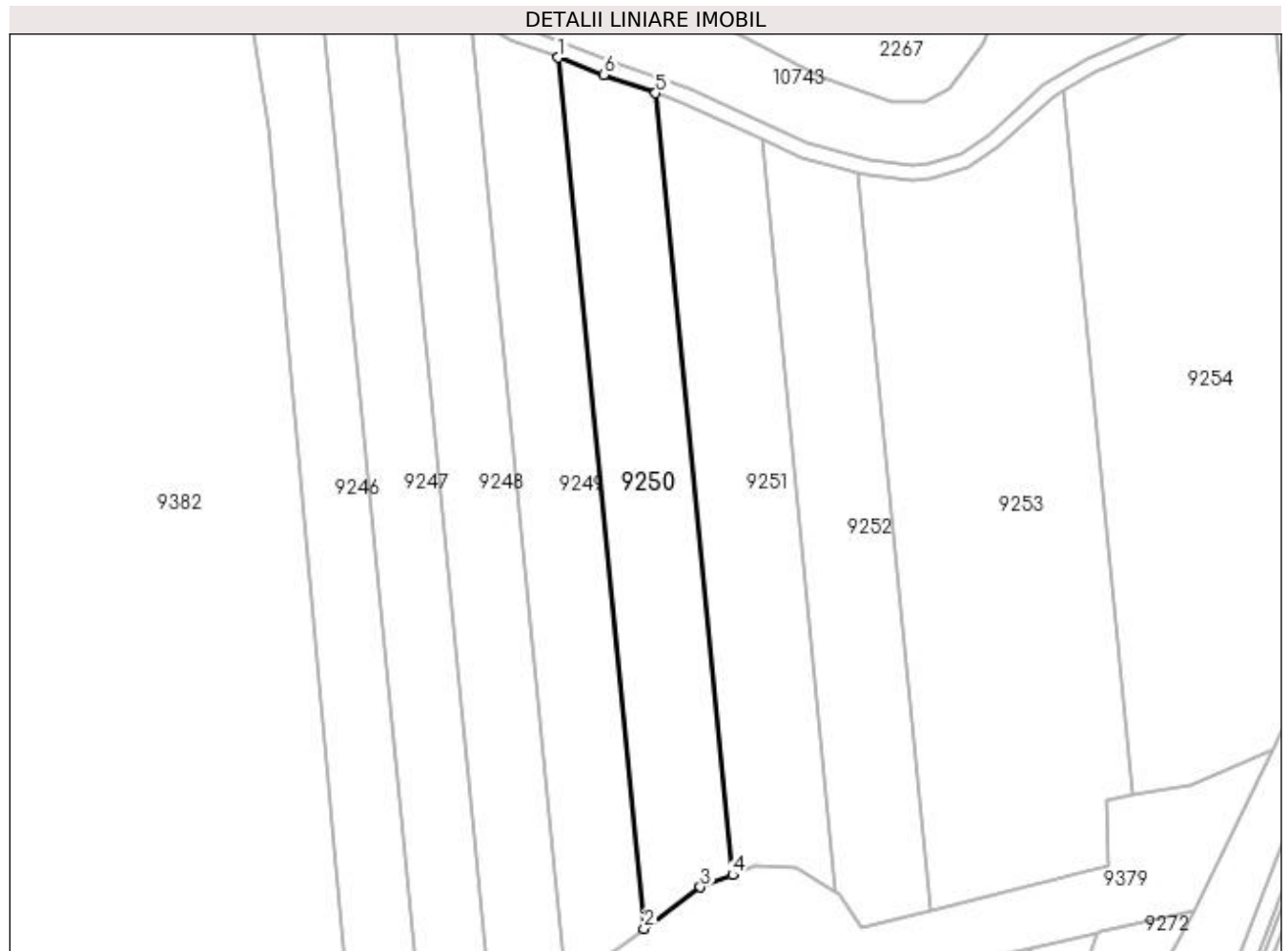
Inscrieri privind dezmembramintele dreptului de proprietate, drepturi reale de garanție și sarcini	Referințe
NU SUNT	

Anexa Nr. 1 La Partea I

Teren

Nr cadastral	Suprafața (mp)*	Observații / Referințe
	5.000	

* Suprafața este determinată în planul de proiecție Stereo 70.



Date referitoare la teren

Crt	Categorie folosință	Intra vilan	Suprafața (mp)	Tarla	Parcelă	Nr. topo	Observații / Referințe
1	arabil	NU	5.000	10	203	-	

Lungime Segmente

1) Valorile lungimilor segmentelor sunt obținute din proiecție în plan.

Punct început	X / Y	Punct sfârșit	X / Y	Lungime segment (** (m)
1	433.709,861 301.072,757	2	433.731,65 300.851,083	222.742
2	433.731,65 300.851,083	3	433.746,022 300.861,633	17.829
3	433.746,022 300.861,633	4	433.754,189 300.864,742	8.739
4	433.754,189 300.864,742	5	433.734,634 301.063,694	199.911
5	433.734,634 301.063,694	6	433.721,39 301.068,38	14.049

Punct început	X / Y	Punct sfârșit	X / Y	Lungime segment (** (m)
6	433.721,39 301.068,38	1	433.709,861 301.072,757	12.332

** Lungimile segmentelor sunt determinate în planul de proiecție Stereo 70 și sunt rotunjite la 1 milimetru.

*** Distanța dintre puncte este formată din segmente cumulate ce sunt mai mici decât valoarea 1 milimetru.

**DATE DESPRE IMOBILUL NR. 9251**

Oficiul de Cadastru și Publicitate Imobiliară DOLJ
Biroul de Cadastru și Publicitate Imobiliară Craiova

A. Partea I. Descrierea imobilului

TEREN Extravilan

Adresa: Jud. Dolj, T10, P204

Nr. Crt	Nr cadastral Nr. topografic	Suprafața* (mp)	Observații / Referințe
A1		5.000	Sector cadastral:22 Teren neimprejmuit;

B. Partea II. Proprietari și acte

Inscrieri privitoare la dreptul de proprietate și alte drepturi reale	Referințe
/	
Act Administrativ nr. TDP 1598, din 06/04/2004 emis de CJSDPAT DOLJ;	
B1	A1
Intabulare, drept de PROPRIETATE, dobândit prin Reconstituire, cota actuala 1/1, cota initiala 1/1 1) DUMITRU MANDĂ, LIPSA CNP	

C. Partea III. SARCINI .

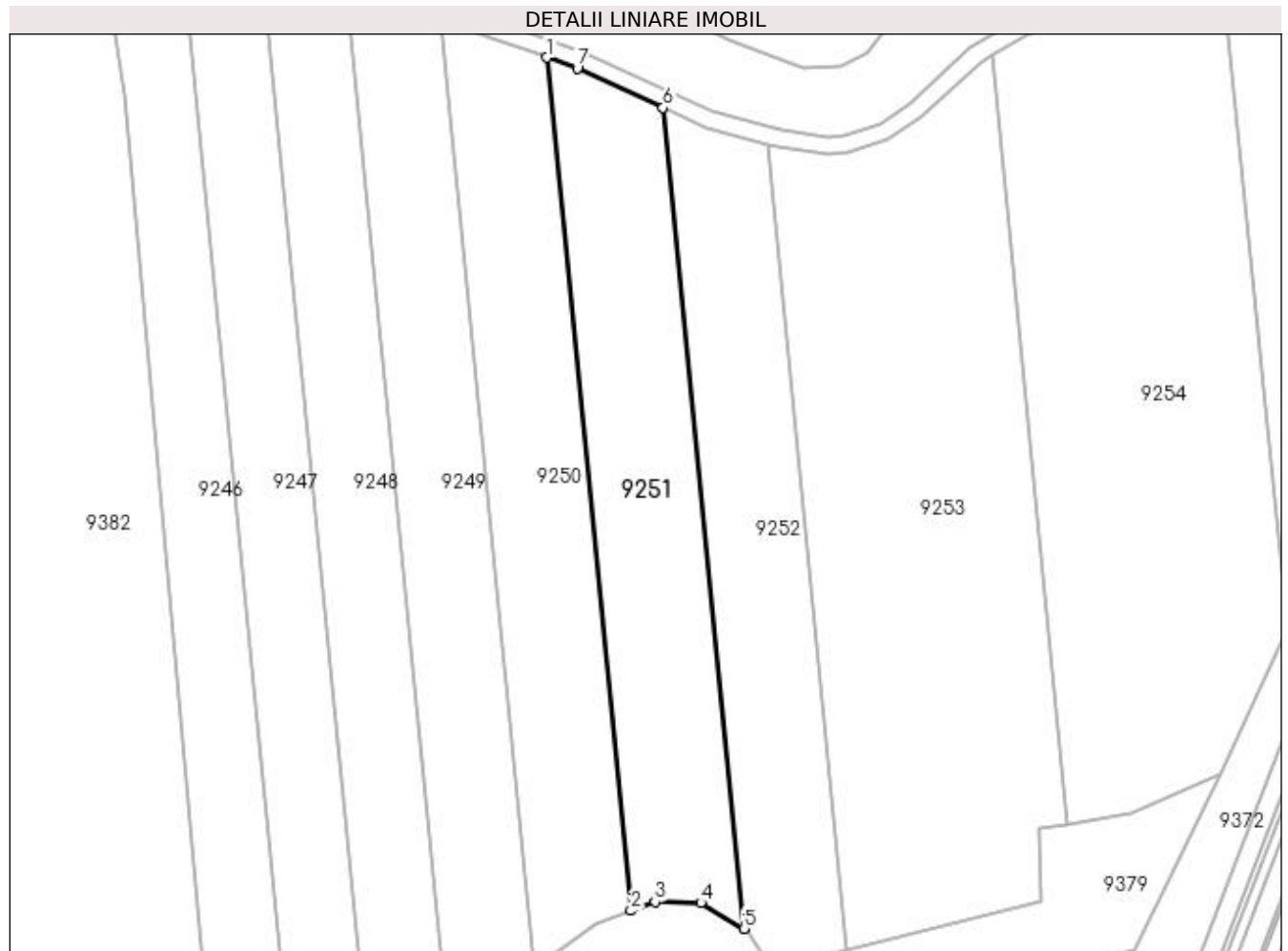
Inscrieri privind dezmembramintele dreptului de proprietate, drepturi reale de garanție și sarcini	Referințe
NU SUNT	

Anexa Nr. 1 La Partea I

Teren

Nr cadastral	Suprafața (mp)*	Observații / Referințe
	5.000	

* Suprafața este determinată în planul de proiecție Stereo 70.



Date referitoare la teren

Crt	Categorie folosință	Intra vilan	Suprafața (mp)	Tarla	Parcelă	Nr. topo	Observații / Referințe
1	arabil	NU	5.000	10	204	-	

Lungime Segmente

1) Valorile lungimilor segmentelor sunt obținute din proiecție în plan.

Punct început	X / Y	Punct sfârșit	X / Y	Lungime segment (** (m)
1	433.734,634 301.063,694	2	433.754,189 300.864,742	199.911
2	433.754,189 300.864,742	3	433.759,774 300.866,869	5.976
3	433.759,774 300.866,869	4	433.770,477 300.866,583	10.707
4	433.770,477 300.866,583	5	433.780,539 300.860,546	11.734
5	433.780,539 300.860,546	6	433.761,72 301.052,006	192.383

Punct început	X / Y	Punct sfârșit	X / Y	Lungime segment (** (m)
6	433.761,72 301.052,006	7	433.741,684 301.061,2	22.045
7	433.741,684 301.061,2	1	433.734,634 301.063,694	7.478

** Lungimile segmentelor sunt determinate în planul de proiecție Stereo 70 și sunt rotunjite la 1 milimetru.

*** Distanța dintre puncte este formată din segmente cumulate ce sunt mai mici decât valoarea 1 milimetru.

**DATE DESPRE IMOBILUL NR. 9252**

Oficiul de Cadastru și Publicitate Imobiliară DOLJ
Biroul de Cadastru și Publicitate Imobiliară Craiova

A. Partea I. Descrierea imobilului

TEREN Extravilan

Adresa: Jud. Dolj, T10, P205

Nr. Crt	Nr cadastral Nr. topografic	Suprafața* (mp)	Observații / Referințe
A1		4.563	Sector cadastral:22 Teren neimprejmuit;

B. Partea II. Proprietari și acte

Inscrieri privitoare la dreptul de proprietate și alte drepturi reale	Referințe
/	
Act Administrativ nr. TDP 658-15093, din 11/10/1995 emis de CJSDPAT DOLJ (Defunct conform certificat de deces seria DM, nr. 885051, eliberat de Primaria Comunei Teslui la data de 25.01.2001);	
B1	A1
Intabulare, drept de PROPRIETATE, dobandit prin Reconstituire, cota actuala 1/1, cota initiala 1/1	
1) TRĂȘCĂ ELENA DEFUNCT:Da	

C. Partea III. SARCINI .

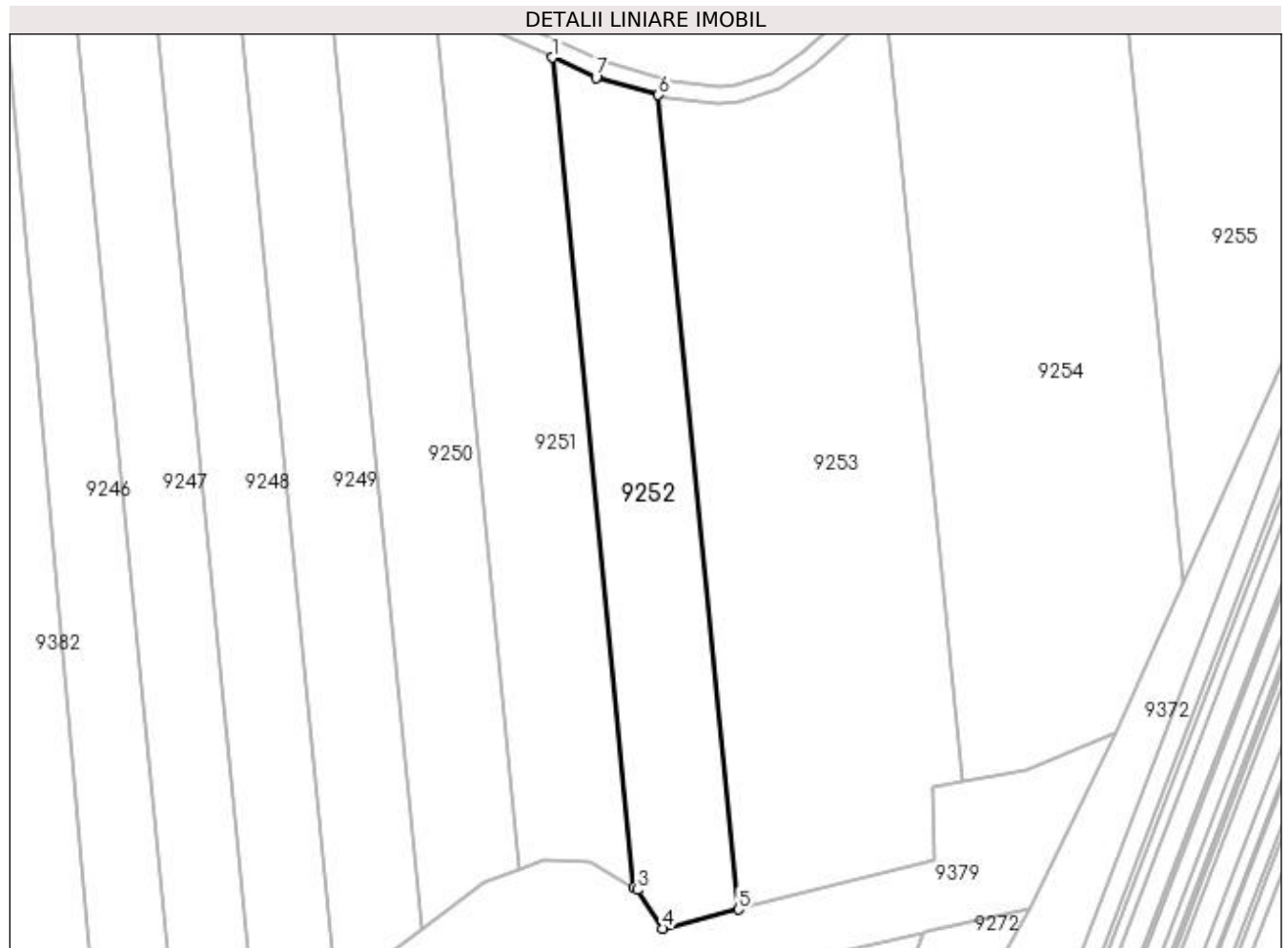
Inscrieri privind dezmembramentele dreptului de proprietate, drepturi reale de garanție și sarcini	Referințe
NU SUNT	

Anexa Nr. 1 La Partea I

Teren

Nr cadastral	Suprafața (mp)*	Observații / Referințe
	4.563	

* Suprafața este determinată în planul de proiecție Stereo 70.



Date referitoare la teren

Crt	Categorie folosință	Intra vilan	Suprafața (mp)	Tarla	Parcelă	Nr. topo	Observații / Referințe
1	arabil	NU	4.563	10	205	-	

Lungime Segmente

1) Valorile lungimilor segmentelor sunt obținute din proiecție în plan.

Punct început	X / Y	Punct sfârșit	X / Y	Lungime segment (** (m)
1	433.761,72 301.052,006	2	433.780,539 300.860,546	192.383
2	433.780,539 300.860,546	3	433.781,295 300.860,092	0.882
3	433.781,295 300.860,092	4	433.787,265 300.851,151	10.751
4	433.787,265 300.851,151	5	433.804,663 300.855,547	17.945
5	433.804,663 300.855,547	6	433.786,204 301.043,351	188.709

Punct început	X / Y	Punct sfârșit	X / Y	Lungime segment (** (m)
6	433.786,204 301.043,351	7	433.771,789 301.047,386	14.969
7	433.771,789 301.047,386	1	433.761,72 301.052,006	11.078

** Lungimile segmentelor sunt determinate în planul de proiecție Stereo 70 și sunt rotunjite la 1 milimetru.

*** Distanța dintre puncte este formată din segmente cumulate ce sunt mai mici decât valoarea 1 milimetru.

**DATE DESPRE IMOBILUL NR. 9253**

Oficiul de Cadastru și Publicitate Imobiliară DOLJ
Biroul de Cadastru și Publicitate Imobiliară Craiova

A. Partea I. Descrierea imobilului

TEREN Extravilan

Adresa: Jud. Dolj, T10, P206

Nr. Crt	Nr cadastral Nr. topografic	Suprafața* (mp)	Observații / Referințe
A1		10.000	Sector cadastral:22 Teren neimprejmuit;

B. Partea II. Proprietari și acte

Inscrieri privitoare la dreptul de proprietate și alte drepturi reale	Referințe
/	
Hotarare Judecatoreasca nr. Sentință civilă nr. 2938, din 03/03/2008 emis de Judecătoria Craiova;	
B1	A1
Intabulare, drept de PROPRIETATE, dobandit prin Hotarare Judecatoreasca, cota actuala 1/1, cota initiala 1/1 1) MIREA DANIEL ȘTEFAN	

C. Partea III. SARCINI .

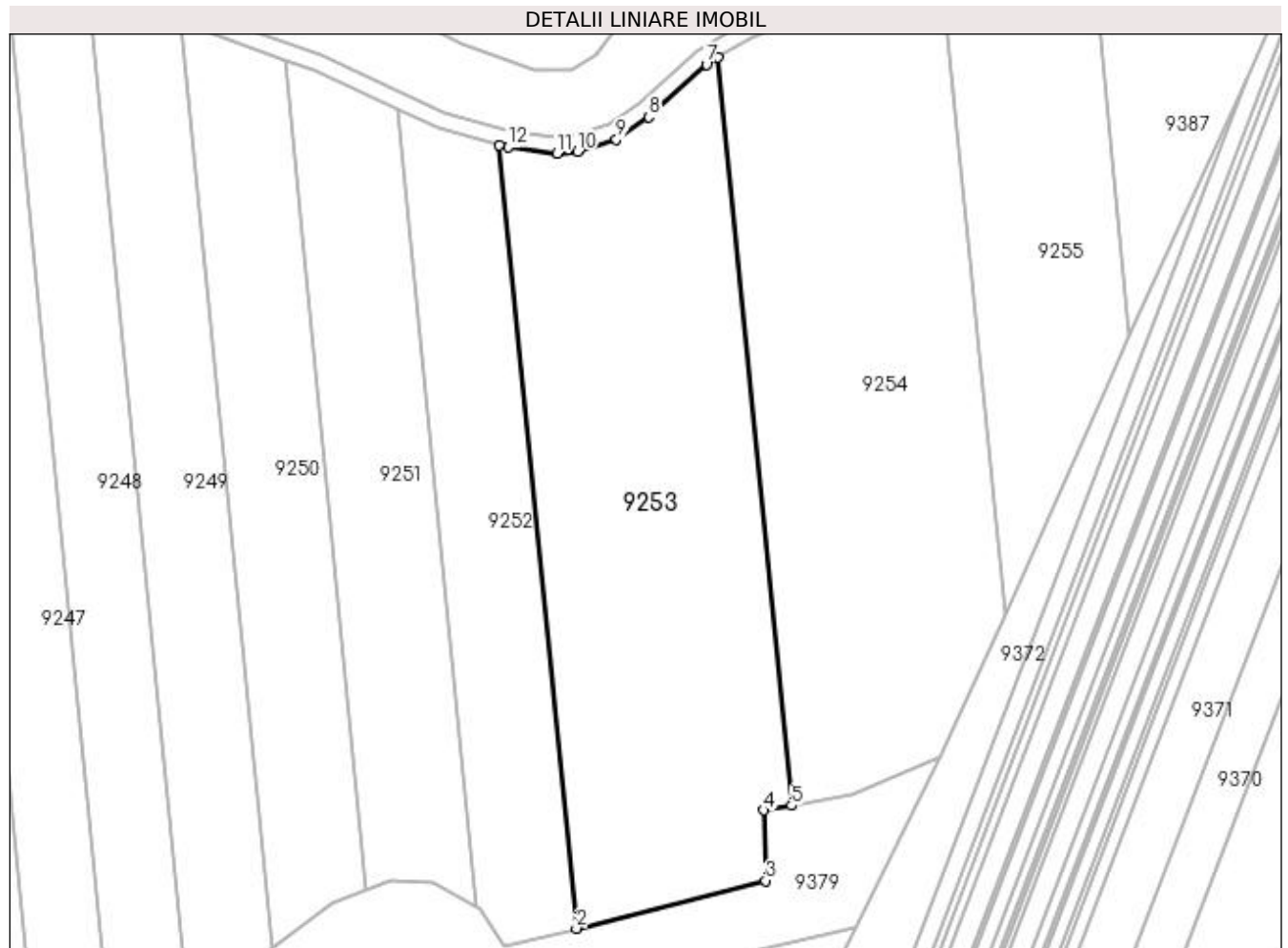
Inscrieri privind dezmembramintele dreptului de proprietate, drepturi reale de garanție și sarcini	Referințe
NU SUNT	

Anexa Nr. 1 La Partea I

Teren

Nr cadastral	Suprafața (mp)*	Observații / Referințe
	10.000	

* Suprafața este determinată în planul de proiecție Stereo 70.



Date referitoare la teren

Crt	Categorie folosință	Intra vilan	Suprafața (mp)	Tarla	Parcelă	Nr. topo	Observații / Referințe
1	arabil	NU	10.000	10	206	-	

Lungime Segmente

1) Valorile lungimilor segmentelor sunt obținute din proiecție în plan.

Punct început	X / Y	Punct sfârșit	X / Y	Lungime segment (** (m)
1	433.786,204 301.043,351	2	433.804,663 300.855,547	188.709
2	433.804,663 300.855,547	3	433.850,02 300.867,008	46.783
3	433.850,02 300.867,008	4	433.849,561 300.883,893	16.891
4	433.849,561 300.883,893	5	433.856,207 300.885,008	6.739
5	433.856,207 300.885,008	6	433.838,589 301.064,253	180.109

Punct început	X / Y	Punct sfârșit	X / Y	Lungime segment (** (m)
6	433.838,589 301.064,253	7	433.835,822 301.062,624	3.211
7	433.835,822 301.062,624	8	433.821,917 301.050,007	18.776
8	433.821,917 301.050,007	9	433.814,232 301.044,661	9.362
9	433.814,232 301.044,661	10	433.804,9 301.041,759	9.773
10	433.804,9 301.041,759	11	433.800,023 301.041,288	4.9
11	433.800,023 301.041,288	12	433.788,299 301.042,765	11.817
12	433.788,299 301.042,765	1	433.786,204 301.043,351	2.175

** Lungimile segmentelor sunt determinate în planul de proiecție Stereo 70 și sunt rotunjite la 1 milimetru.

*** Distanța dintre puncte este formată din segmente cumulate ce sunt mai mici decât valoarea 1 milimetru.

**DATE DESPRE IMOBILUL NR. 9254**

Oficiul de Cadastru și Publicitate Imobiliară DOLJ
Biroul de Cadastru și Publicitate Imobiliară Craiova

A. Partea I. Descrierea imobilului

TEREN Extravilan

Adresa: Jud. Dolj, T10, P207

Nr. Crt	Nr cadastral Nr. topografic	Suprafața* (mp)	Observații / Referințe
A1		10.000	Sector cadastral:22 Teren neimprejmuit;

B. Partea II. Proprietari și acte

Inscrieri privitoare la dreptul de proprietate și alte drepturi reale	Referințe
/	
Act Administrativ nr. TDP 912-59538, din 17/02/1995 emis de CJSDPAT DOLJ;	
B1	A1
Intabulare, drept de PROPRIETATE, dobândit prin Reconstituire, cota actuala 1/1, cota initiala 1/1 1) COTEANU TUDOR, LIPSA CNP	

C. Partea III. SARCINI .

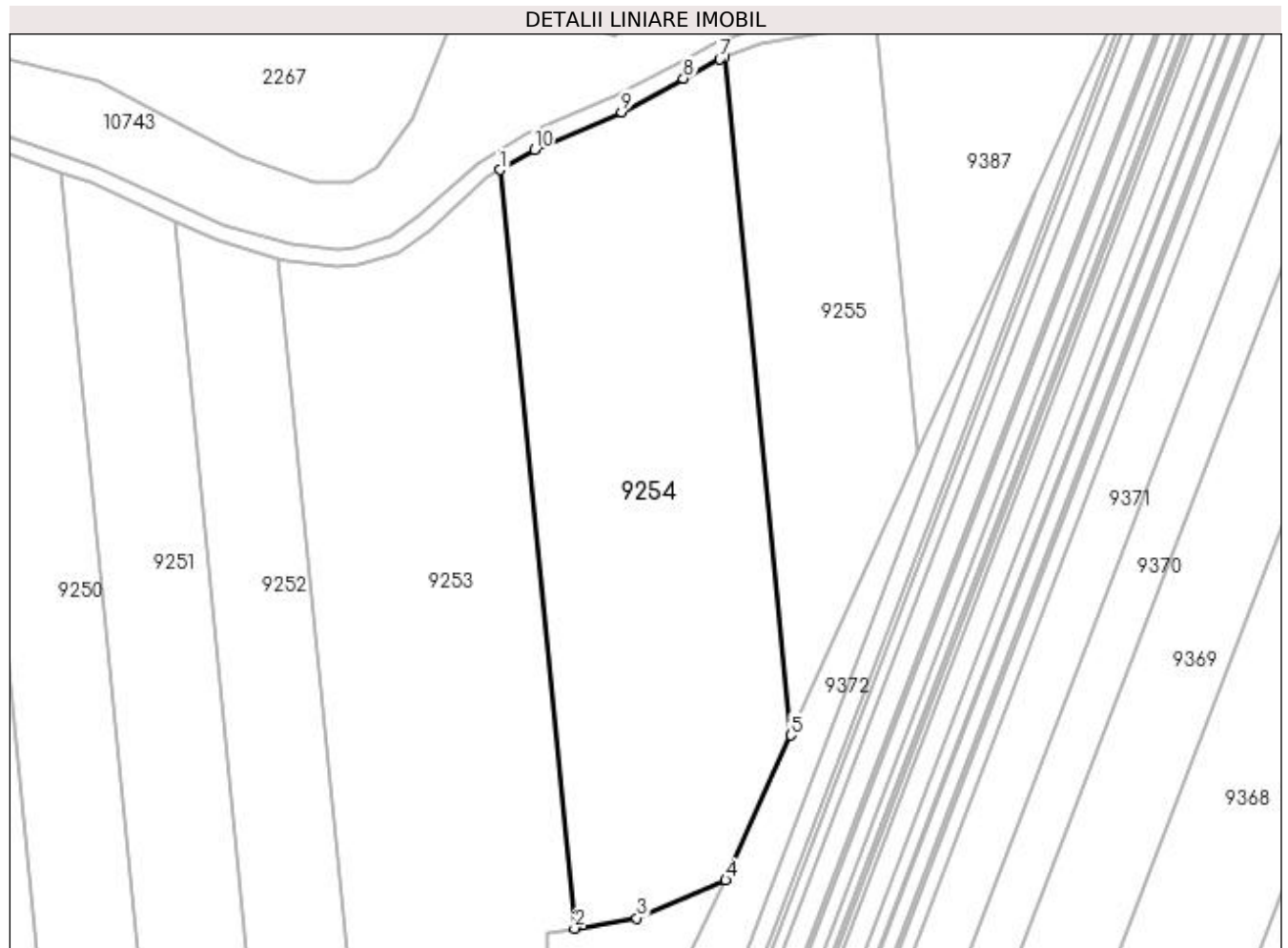
Inscrieri privind dezmembramintele dreptului de proprietate, drepturi reale de garanție și sarcini	Referințe
NU SUNT	

Anexa Nr. 1 La Partea I

Teren

Nr cadastral	Suprafața (mp)*	Observații / Referințe
	10.000	

* Suprafața este determinată în planul de proiecție Stereo 70.



Date referitoare la teren

Crt	Categorie folosință	Intra vilan	Suprafața (mp)	Tarla	Parcelă	Nr. topo	Observații / Referințe
1	arabil	NU	10.000	10	207	-	

Lungime Segmente

1) Valorile lungimilor segmentelor sunt obținute din proiecție în plan.

Punct început	X / Y	Punct sfârșit	X / Y	Lungime segment (** (m)
1	433.838,589 301.064,253	2	433.856,207 300.885,008	180.109
2	433.856,207 300.885,008	3	433.870,87 300.887,469	14.868
3	433.870,87 300.887,469	4	433.891,971 300.896,433	22.926
4	433.891,971 300.896,433	5	433.907,352 300.930,667	37.531
5	433.907,352 300.930,667	6	433.891,617 301.090,76	160.864

Punct început	X / Y	Punct sfârșit	X / Y	Lungime segment (** (m)
6	433.891,617 301.090,76	7	433.890,533 301.090,364	1.154
7	433.890,533 301.090,364	8	433.881,969 301.085,83	9.69
8	433.881,969 301.085,83	9	433.867,331 301.077,878	16.658
9	433.867,331 301.077,878	10	433.846,714 301.069,036	22.433
10	433.846,714 301.069,036	1	433.838,589 301.064,253	9.428

** Lungimile segmentelor sunt determinate în planul de proiecție Stereo 70 și sunt rotunjite la 1 milimetru.

*** Distanța dintre puncte este formată din segmente cumulate ce sunt mai mici decât valoarea 1 milimetru.

**DATE DESPRE IMOBILUL NR. 9255**

Oficiul de Cadastru și Publicitate Imobiliară DOLJ
Biroul de Cadastru și Publicitate Imobiliară Craiova

A. Partea I. Descrierea imobilului

TEREN Extravilan

Adresa: Jud. Dolj, T10, P209

Nr. Crt	Nr cadastral Nr. topografic	Suprafața* (mp)	Observații / Referințe
A1		4.800	Sector cadastral:22 Teren neimprejmuit;

B. Partea II. Proprietari și acte

Inscrieri privitoare la dreptul de proprietate și alte drepturi reale	Referințe
/	
Act Administrativ nr. TDP 387-2180, din 03/01/1994 emis de CJSDPAT DOLJ;	
B1	A1
Intabulare, drept de PROPRIETATE, dobândit prin Reconstituire, cota actuala 1/1, cota initiala 1/1 1) DENEȚEANU ALEXANDRU , LIPSA CNP	

C. Partea III. SARCINI .

Inscrieri privind dezmembramintele dreptului de proprietate, drepturi reale de garanție și sarcini	Referințe
NU SUNT	

Anexa Nr. 1 La Partea I

Teren

Nr cadastral	Suprafața (mp)*	Observații / Referințe
	4.800	

* Suprafața este determinată în planul de proiecție Stereo 70.



Date referitoare la teren

Crt	Categorie folosință	Intravilan	Suprafața (mp)	Tarla	Parcelă	Nr. topo	Observații / Referințe
1	arabil	NU	4.800	10	209	-	

Lungime Segmente

1) Valorile lungimilor segmentelor sunt obținute din proiecție în plan.

Punct început	X / Y	Punct sfârșit	X / Y	Lungime segment (** (m)
1	433.891,617 301.090,76	2	433.907,352 300.930,667	160.864
2	433.907,352 300.930,667	3	433.933,285 300.988,386	63.277
3	433.933,285 300.988,386	4	433.937,359 300.997,397	9.889
4	433.937,359 300.997,397	5	433.927,487 301.097,831	100.918
5	433.927,487 301.097,831	6	433.920,404 301.097,693	7.084

Punct început	X / Y	Punct sfârșit	X / Y	Lungime segment (** (m)
6	433.920,404 301.097,693	7	433.900,05 301.093,836	20.716
7	433.900,05 301.093,836	1	433.891,617 301.090,76	8.976

** Lungimile segmentelor sunt determinate în planul de proiecție Stereo 70 și sunt rotunjite la 1 milimetru.

*** Distanța dintre puncte este formată din segmente cumulate ce sunt mai mici decât valoarea 1 milimetru.

**DATE DESPRE IMOBILUL NR. 9257**

Oficiul de Cadastru și Publicitate Imobiliară DOLJ
Biroul de Cadastru și Publicitate Imobiliară Craiova

A. Partea I. Descrierea imobilului

TEREN Extravilan

Adresa: Jud. Dolj, T10, P210/1

Nr. Crt	Nr cadastral Nr. topografic	Suprafața* (mp)	Observații / Referințe
A1		2.116	Sector cadastral:22 Teren neimprejmuit;

B. Partea II. Proprietari și acte

Inscrieri privitoare la dreptul de proprietate și alte drepturi reale		Referințe
/		
Act Normativ nr. Legea 7, din 13/03/1996 emis de PARLAMENTUL ROMÂNIEI (art. 13 alin. 14);		
B1	Intabulare, drept de PROPRIETATE, dobandit prin Lege, cota actuala 1/1, cota initiala 1/1	A1
1) COMUNA TESLUI-Rezerva comisiei locale de fond funciar, CIF:4553330		

C. Partea III. SARCINI .

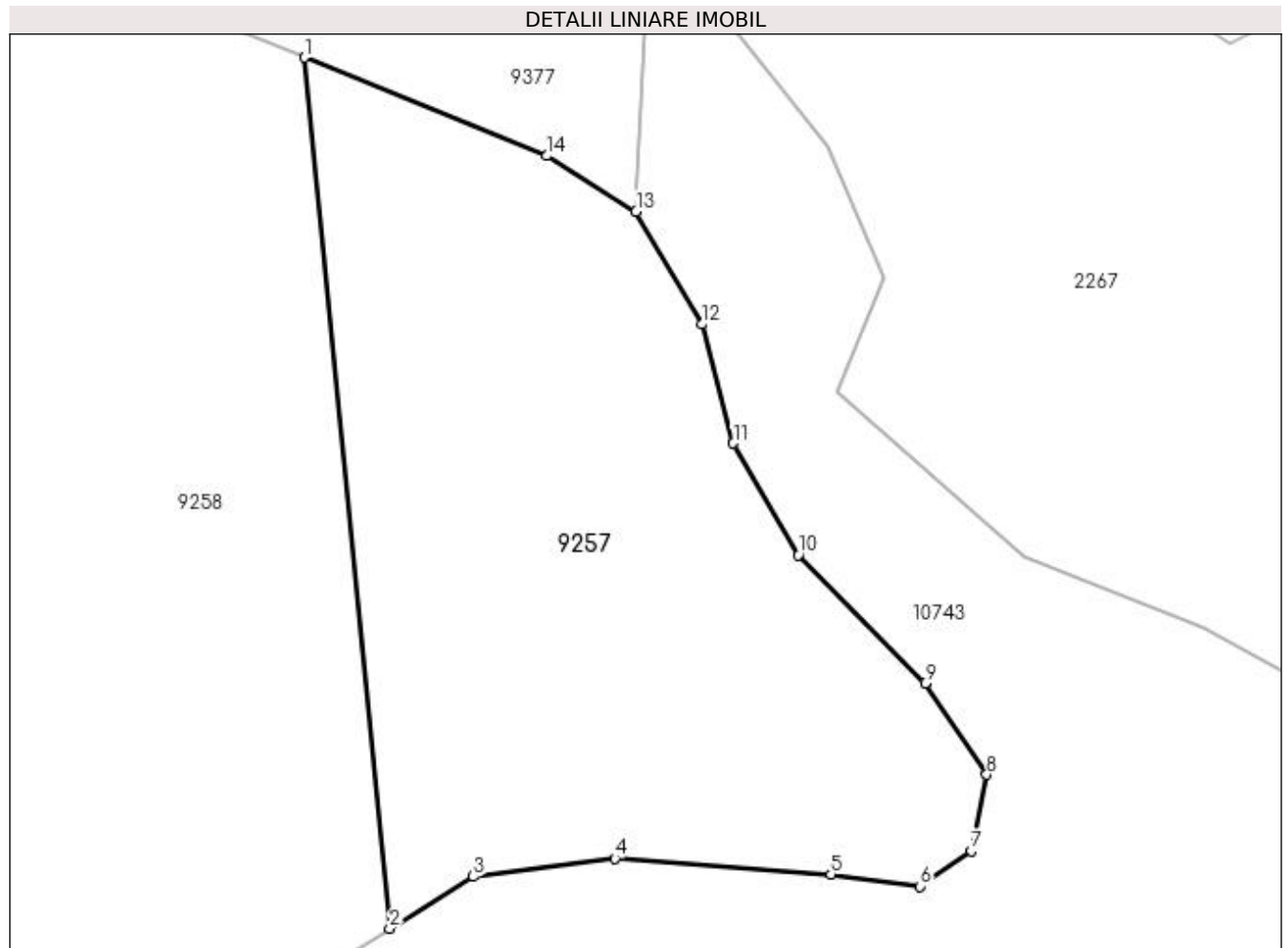
Inscrieri privind dezmembramintele dreptului de proprietate, drepturi reale de garanție și sarcini	Referințe
NU SUNT	

Anexa Nr. 1 La Partea I

Teren

Nr cadastral	Suprafața (mp)*	Observații / Referințe
	2.116	

* Suprafața este determinată în planul de proiecție Stereo 70.



Date referitoare la teren

Crt	Categorie folosință	Intravilan	Suprafața (mp)	Tarla	Parcelă	Nr. topo	Observații / Referințe
1	arabil	NU	2.116	10	210/1	-	

Lungime Segmente

1) Valorile lungimilor segmentelor sunt obținute din proiecție în plan.

Punct început	X / Y	Punct sfârșit	X / Y	Lungime segment (** (m)
1	433.677,755 301.207,858	2	433.684,553 301.138,702	69.489
2	433.684,553 301.138,702	3	433.691,197 301.142,828	7.821
3	433.691,197 301.142,828	4	433.702,446 301.144,256	11.339
4	433.702,446 301.144,256	5	433.719,622 301.143,001	17.222
5	433.719,622 301.143,001	6	433.726,718 301.142,049	7.16

Punct început	X / Y	Punct sfârșit	X / Y	Lungime segment (** (m)
6	433.726,718 301.142,049	7	433.730,785 301.144,861	4.944
7	433.730,785 301.144,861	8	433.731,996 301.150,919	6.178
8	433.731,996 301.150,919	9	433.727,107 301.158,187	8.759
9	433.727,107 301.158,187	10	433.717,025 301.168,362	14.324
10	433.717,025 301.168,362	11	433.711,856 301.177,22	10.256
11	433.711,856 301.177,22	12	433.709,383 301.186,669	9.767
12	433.709,383 301.186,669	13	433.704,129 301.195,621	10.38
13	433.704,129 301.195,621	14	433.697,061 301.200,05	8.341
14	433.697,061 301.200,05	1	433.677,755 301.207,858	20.825

** Lungimile segmentelor sunt determinate în planul de proiecție Stereo 70 și sunt rotunjite la 1 milimetru.

*** Distanța dintre puncte este formată din segmente cumulate ce sunt mai mici decât valoarea 1 milimetru.

**DATE DESPRE IMOBILUL NR. 9258**

Oficiul de Cadastru și Publicitate Imobiliară DOLJ
 Biroul de Cadastru și Publicitate Imobiliară Craiova

A. Partea I. Descrierea imobilului

TEREN Extravilan

Adresa: Jud. Dolj, T10, P210

Nr. Crt	Nr cadastral Nr. topografic	Suprafața* (mp)	Observații / Referințe
A1		7.884	Sector cadastral:22 Teren neimprejmuit;

B. Partea II. Proprietari și acte

Inscrieri privitoare la dreptul de proprietate și alte drepturi reale	Referințe
/	
Act Notarial nr. Contract de donație nr.640, din 10/02/2000 emis de BNP Găgeatu Ilie;	
B1	A1
Intabulare, drept de PROPRIETATE, dobândit prin Conventie, cota actuala 1/1, cota initiala 1/1 1) BOȚOG SMARANDACHE , LIPSA CNP	

C. Partea III. SARCINI .

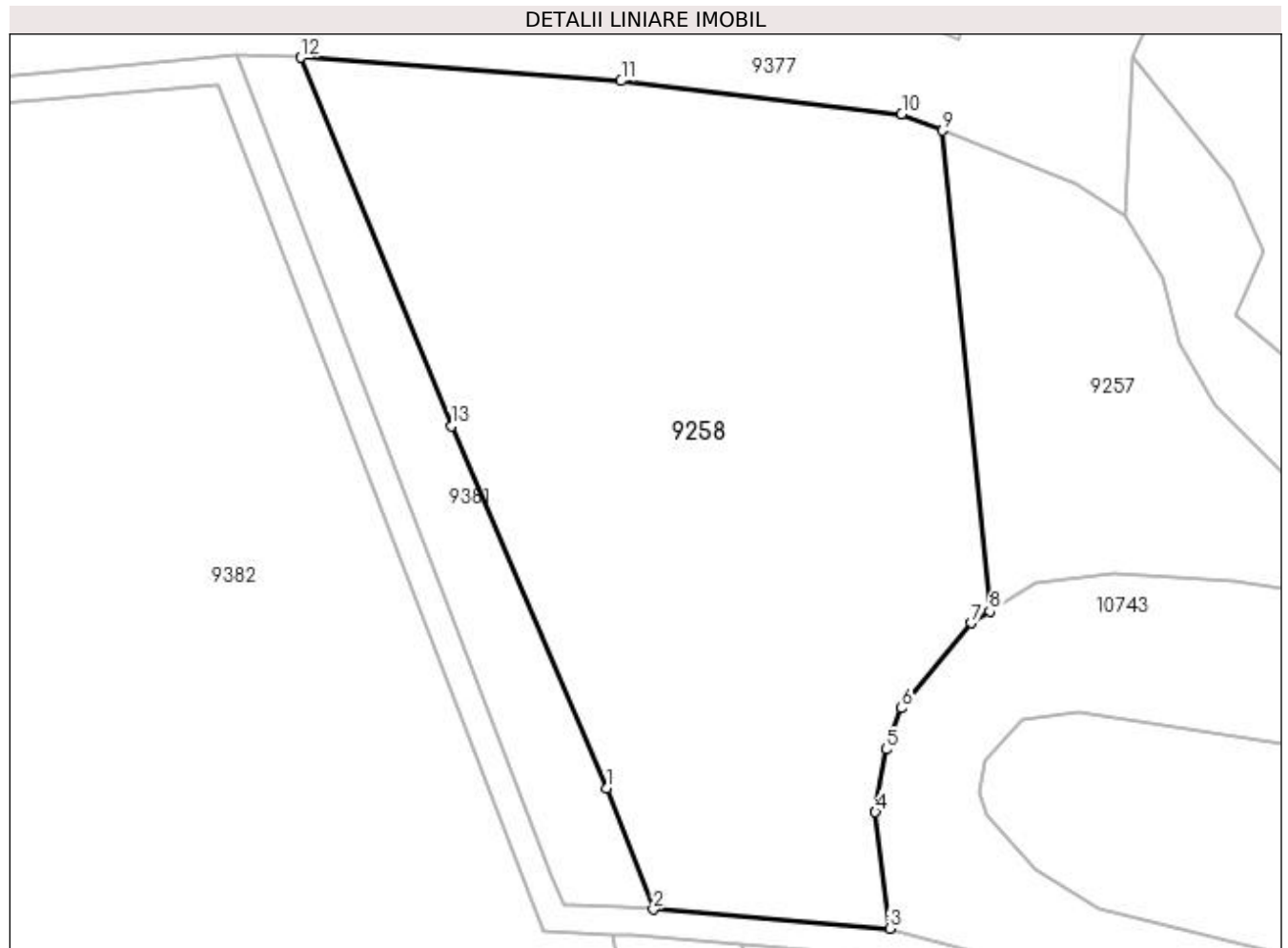
Inscrieri privind dezmembramintele dreptului de proprietate, drepturi reale de garanție și sarcini	Referințe
NU SUNT	

Anexa Nr. 1 La Partea I

Teren

Nr cadastral	Suprafața (mp)*	Observații / Referințe
	7.884	

* Suprafața este determinată în planul de proiecție Stereo 70.



Date referitoare la teren

Crt	Categorie folosință	Intra vilan	Suprafața (mp)	Tarla	Parcelă	Nr. topo	Observații / Referințe
1	arabil	NU	7.884	10	210	-	

Lungime Segmente

1) Valorile lungimilor segmentelor sunt obținute din proiecție în plan.

Punct început	X / Y	Punct sfârșit	X / Y	Lungime segment (** (m)
1	433.629,342 301.113,28	2	433.636,122 301.095,807	18.742
2	433.636,122 301.095,807	3	433.670,157 301.093,076	34.144
3	433.670,157 301.093,076	4	433.668,072 301.109,839	16.892
4	433.668,072 301.109,839	5	433.669,58 301.118,838	9.124
5	433.669,58 301.118,838	6	433.671,815 301.124,787	6.355

Punct început	X / Y	Punct sfârșit	X / Y	Lungime segment (** (m)
6	433.671,815 301.124,787	7	433.681,866 301.137,033	15.843
7	433.681,866 301.137,033	8	433.684,553 301.138,702	3.163
8	433.684,553 301.138,702	9	433.677,755 301.207,858	69.489
9	433.677,755 301.207,858	10	433.671,847 301.210,248	6.373
10	433.671,847 301.210,248	11	433.631,462 301.215,004	40.664
11	433.631,462 301.215,004	12	433.585,377 301.218,375	46.208
12	433.585,377 301.218,375	13	433.606,975 301.165,337	57.267
13	433.606,975 301.165,337	1	433.629,342 301.113,28	56.659

** Lungimile segmentelor sunt determinate în planul de proiecție Stereo 70 și sunt rotunjite la 1 milimetru.

*** Distanța dintre puncte este formată din segmente cumulate ce sunt mai mici decât valoarea 1 milimetru.

**DATE DESPRE IMOBILUL NR. 9259**

Oficiul de Cadastru și Publicitate Imobiliară DOLJ
Biroul de Cadastru și Publicitate Imobiliară Craiova

A. Partea I. Descrierea imobilului

TEREN Extravilan

Adresa: Jud. Dolj, T10, P5, 5/1, 5/2

Nr. Crt	Nr cadastral Nr. topografic	Suprafața* (mp)	Observații / Referințe
A1		2.250	Sector cadastral:22 Teren neimprejmuit;

B. Partea II. Proprietari și acte

Inscrieri privitoare la dreptul de proprietate și alte drepturi reale		Referințe
/		
Act Administrativ nr. TDP 201-2192, din 18/11/1993 emis de CJSDPAT DOLJ;		
B1	Intabulare, drept de PROPRIETATE, dobândit prin Reconstituire, cota actuala 1/1, cota initiala 1/1 1) UNGUREANU ALEXANDRINA, LIPSA CNP 2) VLADUT ANICA, LIPSA CNP	A1

C. Partea III. SARCINI .


Inscrieri privind dezmembramintele dreptului de proprietate, drepturi reale de garanție și sarcini	Referințe
NU SUNT	

Anexa Nr. 1 La Partea I

Teren

Nr cadastral	Suprafața (mp)*	Observații / Referințe
	2.250	

* Suprafața este determinată în planul de proiecție Stereo 70.



Date referitoare la teren

Crt	Categorie folosință	Intra vilan	Suprafața (mp)	Tarla	Parcelă	Nr. topo	Observații / Referințe
1	arabil	NU	2.250	10	5, 5/1, 5/2	-	

Lungime Segmente

1) Valorile lungimilor segmentelor sunt obținute din proiecție în plan.

Punct început	X / Y	Punct sfârșit	X / Y	Lungime segment (** (m)
1	433.667,703 300.441,476	2	433.777,333 300.751,949	329.26
2	433.777,333 300.751,949	3	433.777,768 300.753,184	1.309
3	433.777,768 300.753,184	4	433.806,146 300.833,549	85.228
4	433.806,146 300.833,549	5	433.806,706 300.835,135	1.682
5	433.806,706 300.835,135	6	433.808,937 300.841,455	6.702

Punct început	X / Y	Punct sfârșit	X / Y	Lungime segment (** (m)
6	433.808,937 300.841,455	7	433.802,811 300.840,069	6.281
7	433.802,811 300.840,069	8	433.800,591 300.833,783	6.666
8	433.800,591 300.833,783	9	433.771,778 300.752,183	86.538
9	433.771,778 300.752,183	10	433.662,165 300.441,757	329.21
10	433.662,165 300.441,757	11	433.665,515 300.441,62	3.353
11	433.665,515 300.441,62	1	433.667,703 300.441,476	2.193

** Lungimile segmentelor sunt determinate în planul de proiecție Stereo 70 și sunt rotunjite la 1 milimetru.

*** Distanța dintre puncte este formată din segmente cumulate ce sunt mai mici decât valoarea 1 milimetru.

**DATE DESPRE IMOBILUL NR. 9262**

Oficiul de Cadastru și Publicitate Imobiliară DOLJ
Biroul de Cadastru și Publicitate Imobiliară Craiova

A. Partea I. Descrierea imobilului

TEREN Extravilan

Adresa: Jud. Dolj, T10, P4, 4/1, 4/2

Nr. Crt	Nr cadastral Nr. topografic	Suprafața* (mp)	Observații / Referințe
A1		2.250	Sector cadastral:22 Teren neimprejmuit;

B. Partea II. Proprietari și acte

Inscrieri privitoare la dreptul de proprietate și alte drepturi reale	Referințe
/	
Act Administrativ nr. TDP 657-15093, din 27/09/1994 emis de CJSDPAT DOLJ;	
B1	A1
Intabulare, drept de PROPRIETATE, dobândit prin Reconstituire, cota actuala 1/1, cota initiala 1/1 1) COCOȘ DUMITRU, LIPSA CNP	

C. Partea III. SARCINI .

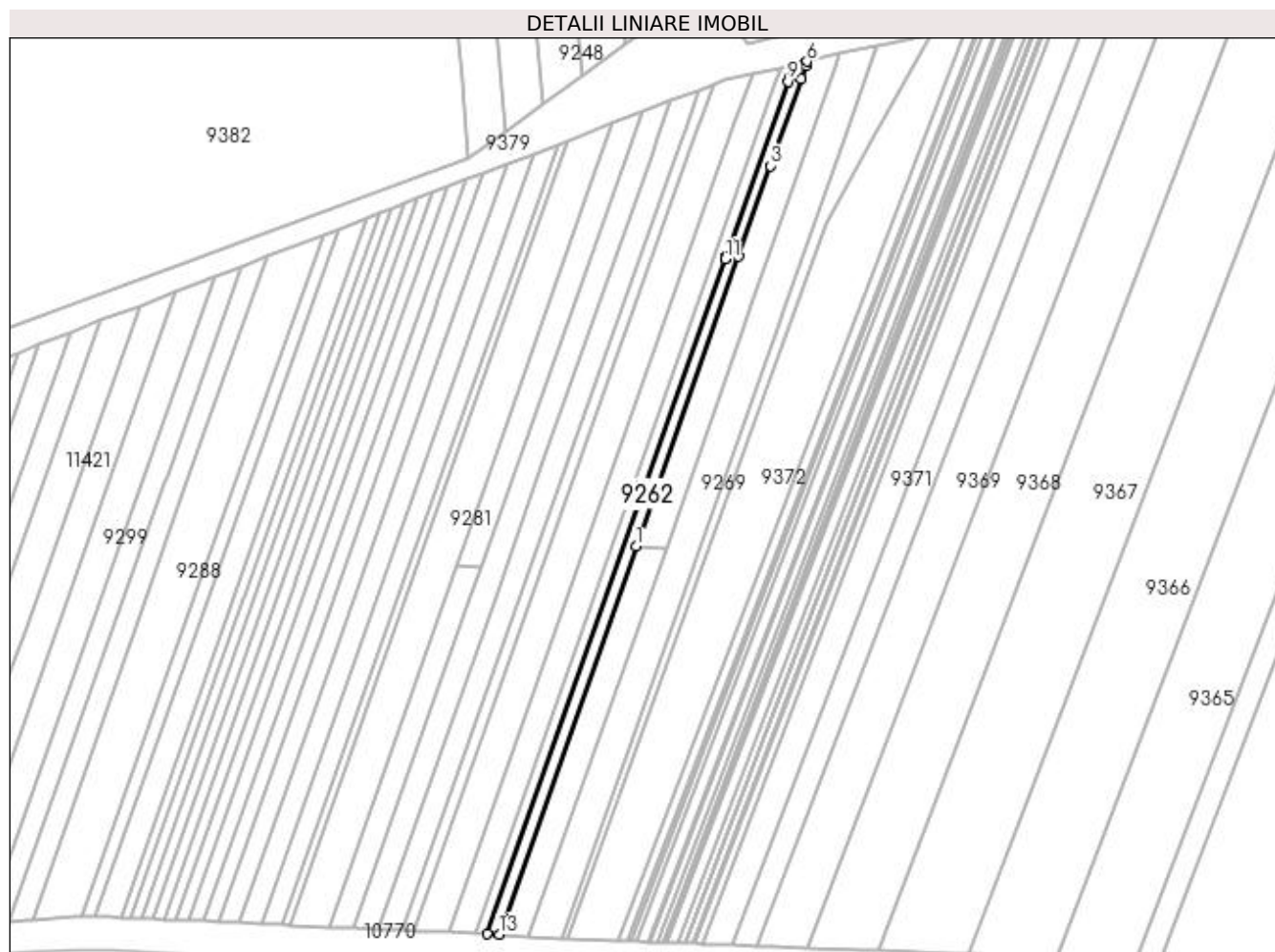
Inscrieri privind dezmembramintele dreptului de proprietate, drepturi reale de garanție și sarcini	Referințe
NU SUNT	

Anexa Nr. 1 La Partea I

Teren

Nr cadastral	Suprafața (mp)*	Observații / Referințe
	2.250	

* Suprafața este determinată în planul de proiecție Stereo 70.



Date referitoare la teren

Crt	Categorie folosință	Intra vilan	Suprafața (mp)	Tarla	Parcelă	Nr. topo	Observații / Referințe
1	arabil	NU	1.750	10	4	-	
2	pasune	NU	500	10	4/1, 4/2	-	

Lungime Segmente

1) Valorile lungimilor segmentelor sunt obținute din proiecție în plan.

Punct început	X / Y	Punct sfârșit	X / Y	Lungime segment (** (m)
1	433.736,236 300.619,667	2	433.783,299 300.752,951	141.349
2	433.783,299 300.752,951	3	433.798,079 300.794,806	44.388
3	433.798,079 300.794,806	4	433.812,237 300.834,902	42.522
4	433.812,237 300.834,902	5	433.814,334 300.840,842	6.299

Punct început	X / Y	Punct sfârșit	X / Y	Lungime segment (** (m)
5	433.814,334 300.840,842	6	433.815,038 300.842,835	2.114
6	433.815,038 300.842,835	7	433.808,937 300.841,455	6.255
7	433.808,937 300.841,455	8	433.806,706 300.835,135	6.702
8	433.806,706 300.835,135	9	433.806,146 300.833,549	1.682
9	433.806,146 300.833,549	10	433.777,768 300.753,184	85.228
10	433.777,768 300.753,184	11	433.777,333 300.751,949	1.309
11	433.777,333 300.751,949	12	433.667,703 300.441,476	329.26
12	433.667,703 300.441,476	13	433.673,188 300.441,114	5.497
13	433.673,188 300.441,114	1	433.736,236 300.619,667	189.357

** Lungimile segmentelor sunt determinate în planul de proiecție Stereo 70 și sunt rotunjite la 1 milimetru.

*** Distanța dintre puncte este formată din segmente cumulate ce sunt mai mici decât valoarea 1 milimetru.

**DATE DESPRE IMOBILUL NR. 9265**

Oficiul de Cadastru și Publicitate Imobiliară DOLJ
Biroul de Cadastru și Publicitate Imobiliară Craiova

A. Partea I. Descrierea imobilului

TEREN Extravilan

Adresa: Jud. Dolj, T10, P3, 3/1, 3/2

Nr. Crt	Nr cadastral Nr. topografic	Suprafața* (mp)	Observații / Referințe
A1		3.150	Sector cadastral:22 Teren neimprejmuit;

B. Partea II. Proprietari și acte

Inscrieri privitoare la dreptul de proprietate și alte drepturi reale	Referințe
/	
Act Notarial nr. CM nr.16, din 28/03/2014 emis de SPN Doina Făurar;	
B1	A1
Intabulare, drept de PROPRIETATE, dobândit prin Succesiune, cota actuala 1/1, cota initiala 1/1 1) PĂTRUȚ ION	

C. Partea III. SARCINI .

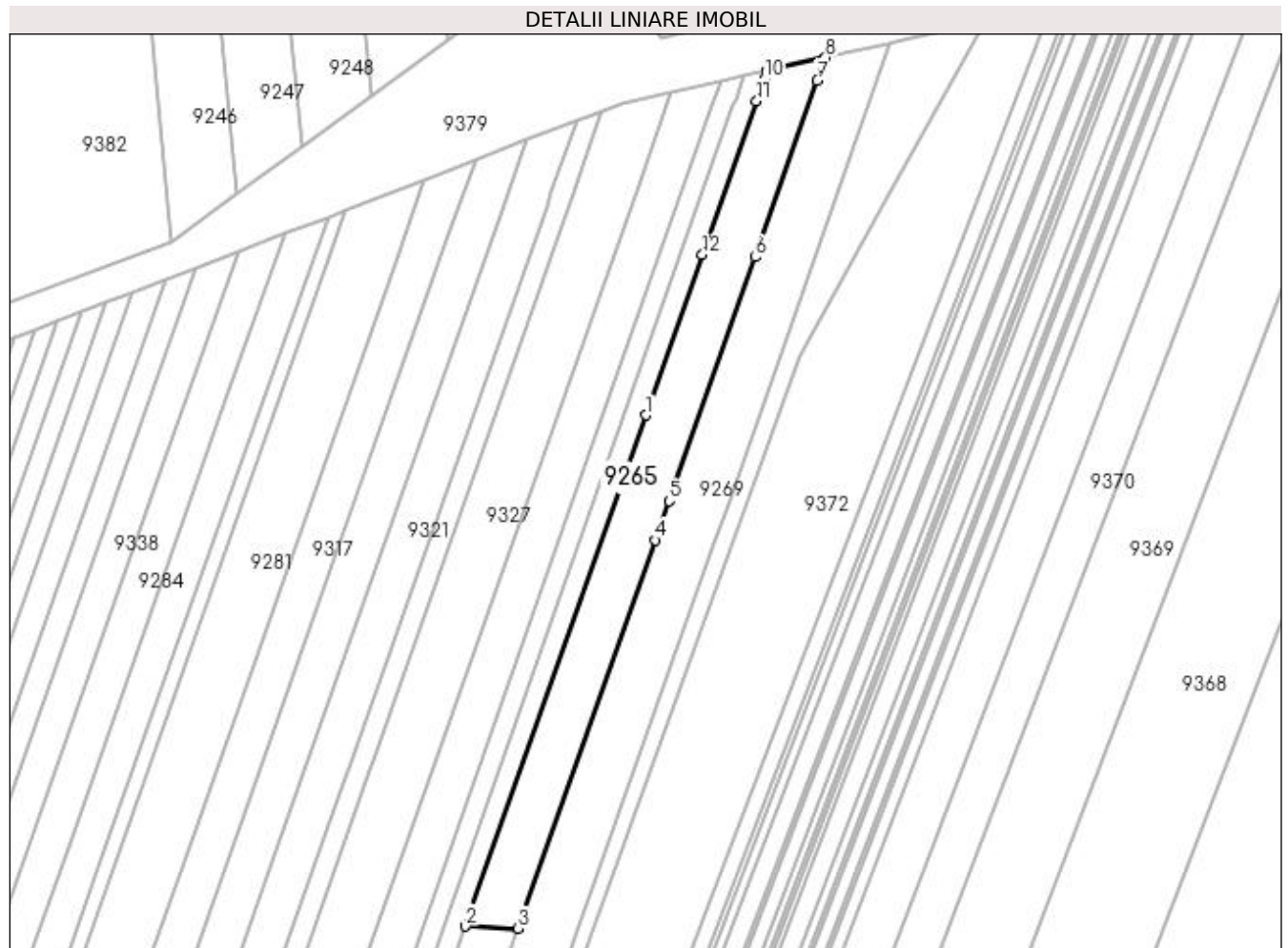
Inscrieri privind dezmembramintele dreptului de proprietate, drepturi reale de garanție și sarcini	Referințe
NU SUNT	

Anexa Nr. 1 La Partea I

Teren

Nr cadastral	Suprafața (mp)*	Observații / Referințe
	3.150	

* Suprafața este determinată în planul de proiecție Stereo 70.



Date referitoare la teren

Crt	Categorie folosință	Intra vilan	Suprafața (mp)	Tarla	Parcelă	Nr. topo	Observații / Referințe
1	arabil	NU	2.450	10	3/1, 3/2	-	
2	pasune	NU	700	10	3/1, 3/2	-	

Lungime Segmente

1) Valorile lungimilor segmentelor sunt obținute din proiecție în plan.

Punct început	X / Y	Punct sfârșit	X / Y	Lungime segment (** (m)
1	433.783,299 300.752,951	2	433.736,236 300.619,667	141.349
2	433.736,236 300.619,667	3	433.750,02 300.619,086	13.796
3	433.750,02 300.619,086	4	433.785,782 300.720,366	107.408
4	433.785,782 300.720,366	5	433.789,402 300.730,618	10.872

Punct început	X / Y	Punct sfârșit	X / Y	Lungime segment (** (m)
5	433.789,402 300.730,618	6	433.811,862 300.794,225	67.456
6	433.811,862 300.794,225	7	433.828,118 300.840,262	48.823
7	433.828,118 300.840,262	8	433.830,242 300.846,275	6.377
8	433.830,242 300.846,275	9	433.815,038 300.842,835	15.588
9	433.815,038 300.842,835	10	433.814,334 300.840,842	2.114
10	433.814,334 300.840,842	11	433.812,237 300.834,902	6.299
11	433.812,237 300.834,902	12	433.798,079 300.794,806	42.522
12	433.798,079 300.794,806	1	433.783,299 300.752,951	44.388

** Lungimile segmentelor sunt determinate în planul de proiecție Stereo 70 și sunt rotunjite la 1 milimetru.

*** Distanța dintre puncte este formată din segmente cumulate ce sunt mai mici decât valoarea 1 milimetru.

**DATE DESPRE IMOBILUL NR. 9268**

Oficiul de Cadastru și Publicitate Imobiliară DOLJ
Biroul de Cadastru și Publicitate Imobiliară Craiova

A. Partea I. Descrierea imobilului

TEREN Extravilan

Adresa: Jud. Dolj, T10, P3

Nr. Crt	Nr cadastral Nr. topografic	Suprafața* (mp)	Observații / Referințe
A1		2.500	Sector cadastral:22 Teren neimprejmuit;

B. Partea II. Proprietari și acte

Inscrieri privitoare la dreptul de proprietate și alte drepturi reale	Referințe
/	
Act Administrativ nr. TDP 952 59538, din 01/10/1995 emis de CJSDPAT DOLJ;	
B1	A1
Intabulare, drept de PROPRIETATE, dobandit prin Reconstituire, cota actuala 1/1, cota initiala 1/1 1) MANDĂ ELENA , LIPSA CNP	

C. Partea III. SARCINI .


Inscrieri privind dezmembramintele dreptului de proprietate, drepturi reale de garanție și sarcini	Referințe
NU SUNT	

Anexa Nr. 1 La Partea I

Teren

Nr cadastral	Suprafața (mp)*	Observații / Referințe
	2.500	

* Suprafața este determinată în planul de proiecție Stereo 70.



Date referitoare la teren

Crt	Categorie folosință	Intra vilan	Suprafața (mp)	Tarla	Parcelă	Nr. topo	Observații / Referințe
1	arabil	NU	2.500	10	3	-	

Lungime Segmente

1) Valorile lungimilor segmentelor sunt obținute din proiecție în plan.

Punct început	X / Y	Punct sfârșit	X / Y	Lungime segment (** (m)
1	433.736,236 300.619,667	2	433.673,188 300.441,114	189.357
2	433.673,188 300.441,114	3	433.686,859 300.440,213	13.701
3	433.686,859 300.440,213	4	433.750,02 300.619,086	189.697
4	433.750,02 300.619,086	1	433.736,236 300.619,667	13.796

**** Lungimile segmentelor sunt determinate în planul de proiecție Stereo 70 și sunt rotunjite la 1 milimetru.**

***** Distanța dintre puncte este formată din segmente cumulate ce sunt mai mici decât valoarea 1 milimetru.**

**DATE DESPRE IMOBILUL NR. 9269**

Oficiul de Cadastru și Publicitate Imobiliară DOLJ
Biroul de Cadastru și Publicitate Imobiliară Craiova

A. Partea I. Descrierea imobilului

TEREN Extravilan

Adresa: Jud. Dolj, T10, P2, 2/1

Nr. Crt	Nr cadastral Nr. topografic	Suprafața* (mp)	Observații / Referințe
A1		6.375	Sector cadastral:22 Teren neimprejmuit;

B. Partea II. Proprietari și acte

Inscrieri privitoare la dreptul de proprietate și alte drepturi reale		Referințe
/		
Act Administrativ nr. TDP 976-59538, din 08/09/1997 emis de CJSDPAT DOLJ;		
B1	Intabulare, drept de PROPRIETATE, dobândit prin Reconstituire, cota actuala 1/1, cota initiala 1/1 1) GREJDAN GHEORGHE, LIPSA CNP	A1

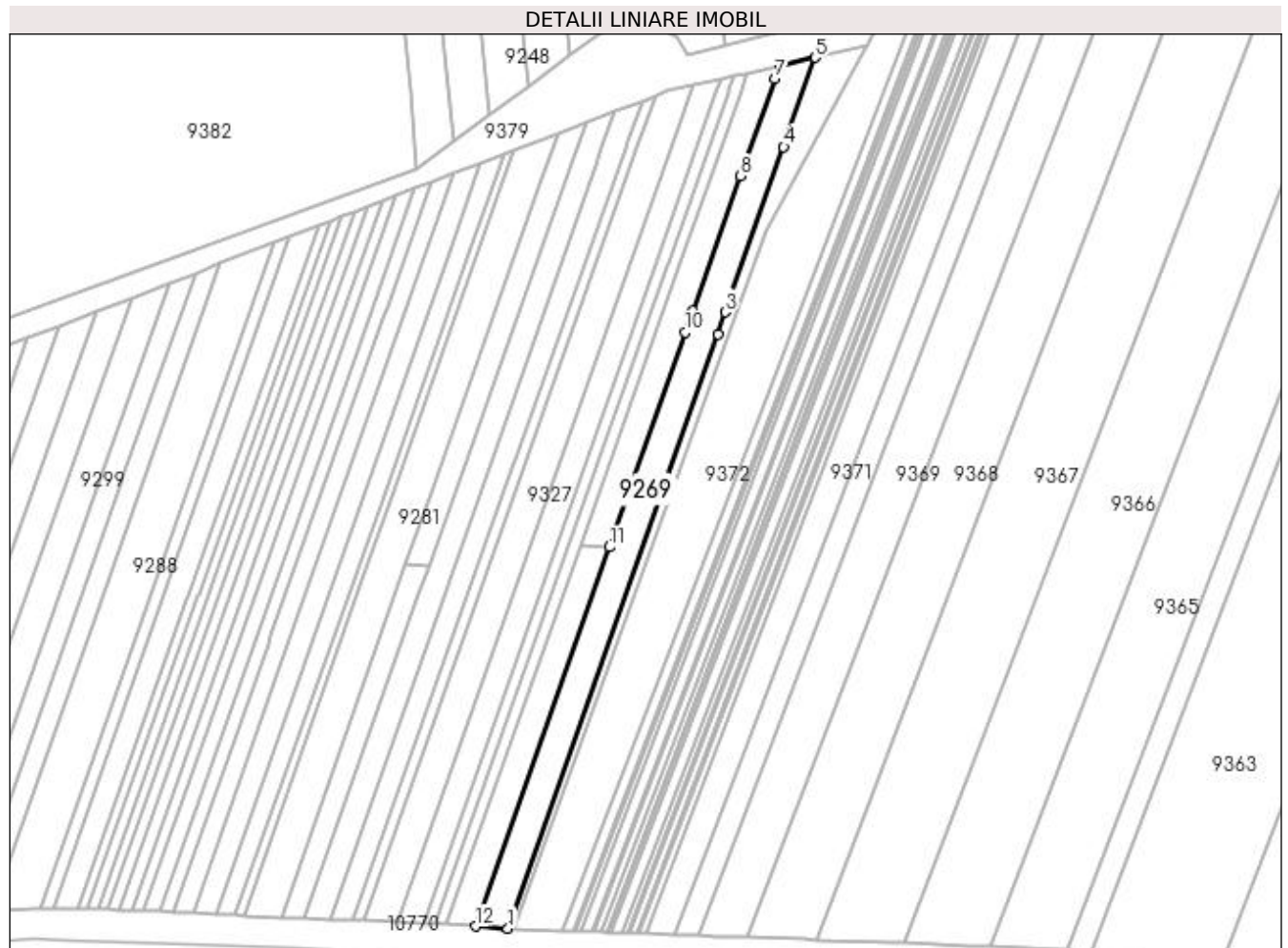
C. Partea III. SARCINI .

Inscrieri privind dezmembramintele dreptului de proprietate, drepturi reale de garanție și sarcini	Referințe
NU SUNT	

Anexa Nr. 1 La Partea I**Teren**

Nr cadastral	Suprafața (mp)*	Observații / Referințe
	6.375	

* Suprafața este determinată în planul de proiecție Stereo 70.

**Date referitoare la teren**

Crt	Categorie folosință	Intra vilan	Suprafața (mp)	Tarla	Parcelă	Nr. topo	Observații / Referințe
1	arabil	NU	4.535	10	2	-	
2	pasune	NU	1.840	10	2/1	-	

Lungime Segmente

1) Valorile lungimilor segmentelor sunt obținute din proiecție în plan.

Punct început	X / Y	Punct sfârșit	X / Y	Lungime segment (** (m)
1	433.702,11 300.439,207	2	433.801,16 300.719,718	297.485
2	433.801,16 300.719,718	3	433.804,78 300.729,971	10.873
3	433.804,78 300.729,971	4	433.832,299 300.807,903	82.648
4	433.832,299 300.807,903	5	433.847,203 300.850,113	44.764

Punct început	X / Y	Punct sfârșit	X / Y	Lungime segment (** (m)
5	433.847,203 300.850,113	6	433.830,242 300.846,275	17.39
6	433.830,242 300.846,275	7	433.828,118 300.840,262	6.377
7	433.828,118 300.840,262	8	433.811,862 300.794,225	48.823
8	433.811,862 300.794,225	9	433.789,402 300.730,618	67.456
9	433.789,402 300.730,618	10	433.785,782 300.720,366	10.872
10	433.785,782 300.720,366	11	433.750,02 300.619,086	107.408
11	433.750,02 300.619,086	12	433.686,859 300.440,213	189.697
12	433.686,859 300.440,213	1	433.702,11 300.439,207	15.284

** Lungimile segmentelor sunt determinate în planul de proiecție Stereo 70 și sunt rotunjite la 1 milimetru.

*** Distanța dintre puncte este formată din segmente cumulate ce sunt mai mici decât valoarea 1 milimetru.

**DATE DESPRE IMOBILUL NR. 9272**

Oficiul de Cadastru și Publicitate Imobiliară DOLJ
Biroul de Cadastru și Publicitate Imobiliară Craiova

A. Partea I. Descrierea imobilului

TEREN Extravilan

Adresa: Jud. Dolj, T10, P1, 1/1, 1/2

Nr. Crt	Nr cadastral Nr. topografic	Suprafața* (mp)	Observații / Referințe
A1		2.458	Sector cadastral:22 Teren neimprejmuit;

B. Partea II. Proprietari și acte

Inscrieri privitoare la dreptul de proprietate și alte drepturi reale	Referințe
/	
Act Administrativ nr. TDP 1048-48563, din 29/03/1995 emis de CJSDPAT DOLJ;	
B1	A1
Intabulare, drept de PROPRIETATE, dobândit prin Reconstituire, cota actuala 1/1, cota initiala 1/1 1) BĂDAN MARIN, LIPSA CNP	

C. Partea III. SARCINI .


Inscrieri privind dezmembramintele dreptului de proprietate, drepturi reale de garanție și sarcini	Referințe
NU SUNT	

Anexa Nr. 1 La Partea I

Teren

Nr cadastral	Suprafața (mp)*	Observații / Referințe
	2.458	

* Suprafața este determinată în planul de proiecție Stereo 70.



Date referitoare la teren

Crt	Categorie folosință	Intravilan	Suprafața (mp)	Tarla	Parcelă	Nr. topo	Observații / Referințe
1	pasune	NU	796	10	1/1, 1/2	-	
2	arabil	NU	1.662	10	1	-	

Lungime Segmente

1) Valorile lungimilor segmentelor sunt obținute din proiecție în plan.

Punct început	X / Y	Punct sfârșit	X / Y	Lungime segment (** (m)
1	433.823,588 300.768,346	2	433.845,143 300.807,362	44.574
2	433.845,143 300.807,362	3	433.868,418 300.849,494	48.133
3	433.868,418 300.849,494	4	433.871,84 300.855,688	7.076
4	433.871,84 300.855,688	5	433.848,224 300.850,344	24.213

Punct început	X / Y	Punct sfârșit	X / Y	Lungime segment (** (m)
5	433.848,224 300.850,344	6	433.847,203 300.850,113	1.047
6	433.847,203 300.850,113	7	433.832,299 300.807,903	44.764
7	433.832,299 300.807,903	8	433.804,78 300.729,971	82.648
8	433.804,78 300.729,971	9	433.801,16 300.719,718	10.873
9	433.801,16 300.719,718	10	433.702,11 300.439,207	297.485
10	433.702,11 300.439,207	11	433.704,699 300.439,036	2.595
11	433.704,699 300.439,036	1	433.823,588 300.768,346	350.114

** Lungimile segmentelor sunt determinate în planul de proiecție Stereo 70 și sunt rotunjite la 1 milimetru.

*** Distanța dintre puncte este formată din segmente cumulate ce sunt mai mici decât valoarea 1 milimetru.

**DATE DESPRE IMOBILUL NR. 9275**

Oficiul de Cadastru și Publicitate Imobiliară DOLJ
Biroul de Cadastru și Publicitate Imobiliară Craiova

A. Partea I. Descrierea imobilului

TEREN Extravilan

Adresa: Jud. Dolj, T10, P6

Nr. Crt	Nr cadastral Nr. topografic	Suprafața* (mp)	Observații / Referințe
A1		4.725	Sector cadastral:22 Teren neimprejmuit;

B. Partea II. Proprietari și acte

Inscrieri privitoare la dreptul de proprietate și alte drepturi reale		Referințe
/		
Act Normativ nr. Legea 7, din 13/03/1996 emis de PARLAMENTUL ROMÂNIEI (art. 13 alin. 14);		
B1	Intabulare, drept de PROPRIETATE, dobandit prin Lege, cota actuala 1/1, cota initiala 1/1	A1
1) COMUNA TESLUI-Rezerva comisiei locale de fond funciar, CIF:4553330		

C. Partea III. SARCINI .

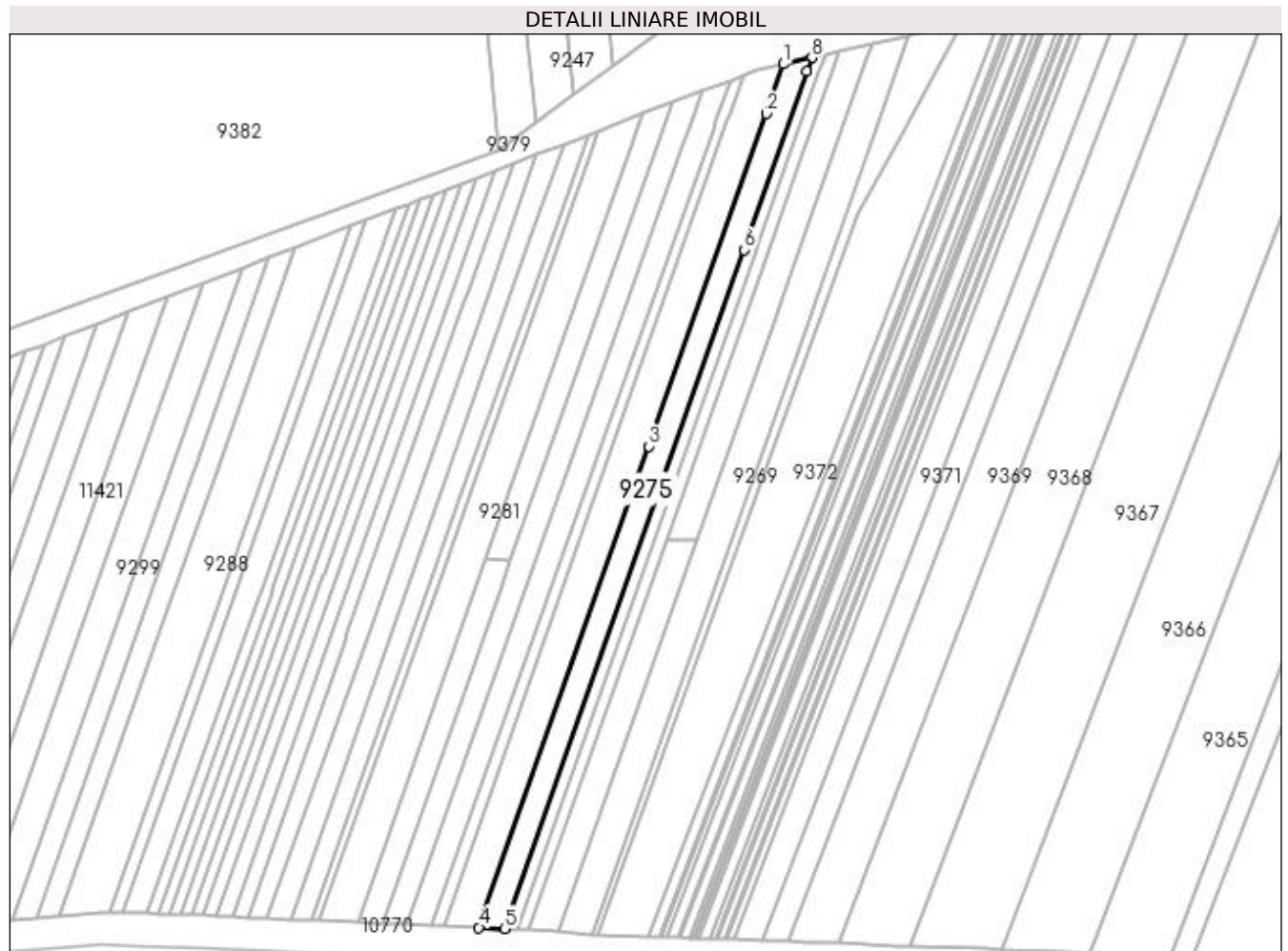
Inscrieri privind dezmembramintele dreptului de proprietate, drepturi reale de garanție și sarcini	Referințe
NU SUNT	

Anexa Nr. 1 La Partea I

Teren

Nr cadastral	Suprafața (mp)*	Observații / Referințe
	4.725	

* Suprafața este determinată în planul de proiecție Stereo 70.



Date referitoare la teren

Crt	Categorie folosință	Intra vilan	Suprafața (mp)	Tarla	Parcelă	Nr. topo	Observații / Referințe
1	arabil	NU	4.725	10	6	-	

Lungime Segmente

1) Valorile lungimilor segmentelor sunt obținute din proiecție în plan.

Punct început	X / Y	Punct sfârșit	X / Y	Lungime segment (** (m)
1	433.789,863 300.837,139	2	433.781,862 300.814,482	24.028
2	433.781,862 300.814,482	3	433.728,118 300.662,277	161.415
3	433.728,118 300.662,277	4	433.650,42 300.442,234	233.358
4	433.650,42 300.442,234	5	433.662,165 300.441,757	11.755
5	433.662,165 300.441,757	6	433.771,778 300.752,183	329.21

Punct început	X / Y	Punct sfârșit	X / Y	Lungime segment (** (m)
6	433.771,778 300.752,183	7	433.800,591 300.833,783	86.538
7	433.800,591 300.833,783	8	433.802,811 300.840,069	6.666
8	433.802,811 300.840,069	1	433.789,863 300.837,139	13.275

** Lungimile segmentelor sunt determinate în planul de proiecție Stereo 70 și sunt rotunjite la 1 milimetru.

*** Distanța dintre puncte este formată din segmente cumulate ce sunt mai mici decât valoarea 1 milimetru.

**DATE DESPRE IMOBILUL NR. 9276**

Oficiul de Cadastru și Publicitate Imobiliară DOLJ
Biroul de Cadastru și Publicitate Imobiliară Craiova

A. Partea I. Descrierea imobilului

TEREN Extravilan

Adresa: Jud. Dolj, T10, PA15/1

Nr. Crt	Nr cadastral Nr. topografic	Suprafața* (mp)	Observații / Referințe
A1		3.472	Sector cadastral:22 Teren neimprejmuit;

B. Partea II. Proprietari și acte

Inscrieri privitoare la dreptul de proprietate și alte drepturi reale	Referințe
/	
Act Administrativ nr. TDP 204-2192, din 22/11/1993 emis de CJSDPAT DOLJ;	
B1	A1
Intabulare, drept de PROPRIETATE, dobandit prin Reconstituire, cota actuala 1/1, cota initiala 1/1 1) PATRU PARASCHIVA, LIPSA CNP	

C. Partea III. SARCINI .

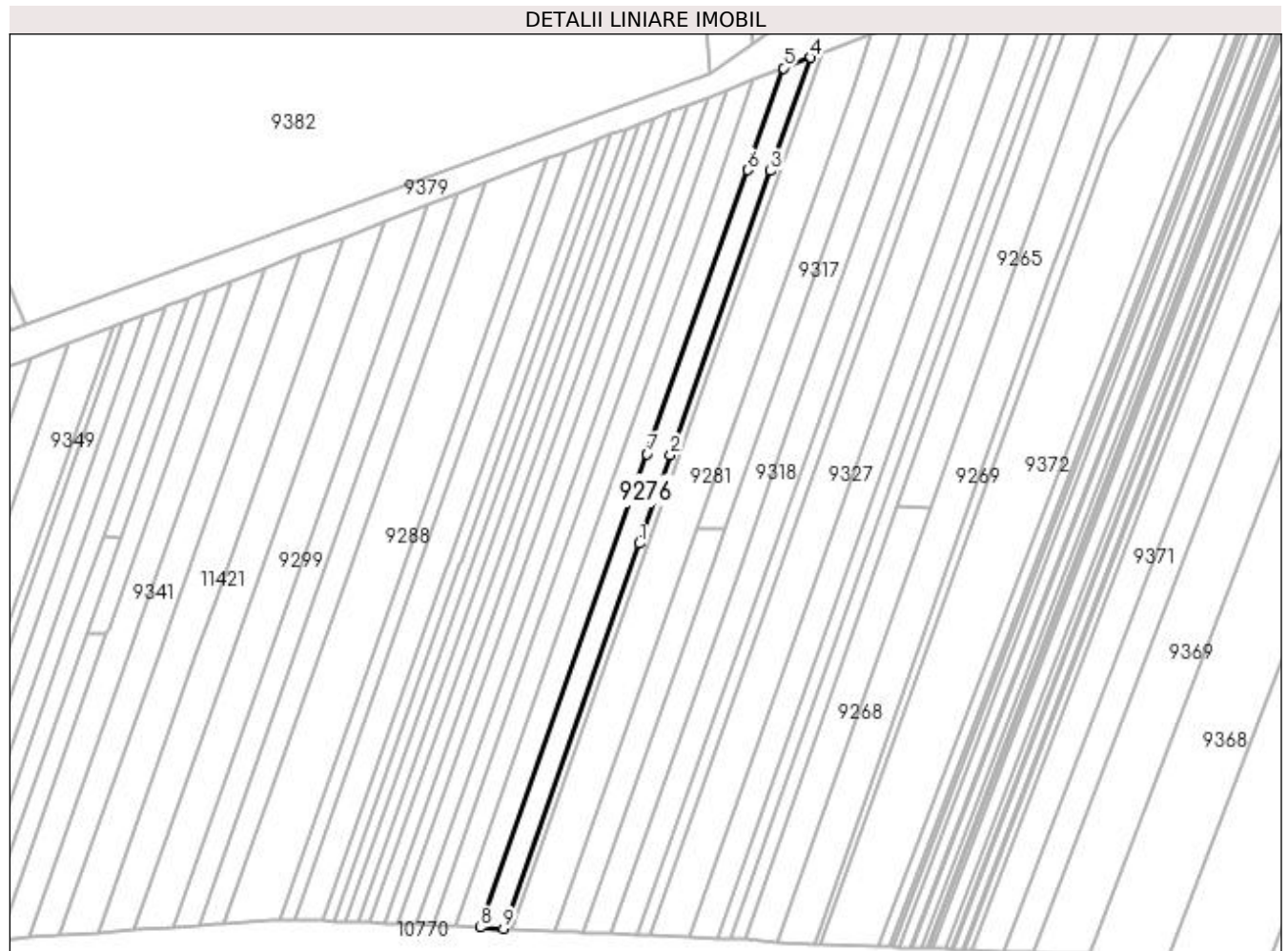
Inscrieri privind dezmembramintele dreptului de proprietate, drepturi reale de garanție și sarcini	Referințe
NU SUNT	

Anexa Nr. 1 La Partea I

Teren

Nr cadastral	Suprafața (mp)*	Observații / Referințe
	3.472	

* Suprafața este determinată în planul de proiecție Stereo 70.



Date referitoare la teren

Crt	Categorie folosință	Intravilan	Suprafața (mp)	Tarla	Parcelă	Nr. topo	Observații / Referințe
1	arabil	NU	3.472	10	A15, A15/1, A51/2	-	

Lungime Segmente

1) Valorile lungimilor segmentelor sunt obținute din proiecție în plan.

Punct început	X / Y	Punct sfârșit	X / Y	Lungime segment (** (m)
1	433.629,682 300.604,408	2	433.642,536 300.640,812	38.607
2	433.642,536 300.640,812	3	433.683,897 300.757,947	124.223
3	433.683,897 300.757,947	4	433.700,408 300.804,706	49.588
4	433.700,408 300.804,706	5	433.689,144 300.800,368	12.07
5	433.689,144 300.800,368	6	433.674,308 300.758,351	44.559

Punct început	X / Y	Punct sfârșit	X / Y	Lungime segment (** (m)
6	433.674,308 300.758,351	7	433.632,947 300.641,216	124.223
7	433.632,947 300.641,216	8	433.564,021 300.446,015	207.013
8	433.564,021 300.446,015	9	433.573,592 300.445,561	9.582
9	433.573,592 300.445,561	1	433.629,682 300.604,408	168.459

** Lungimile segmentelor sunt determinate în planul de proiecție Stereo 70 și sunt rotunjite la 1 milimetru.

*** Distanța dintre puncte este formată din segmente cumulate ce sunt mai mici decât valoarea 1 milimetru.

**DATE DESPRE IMOBILUL NR. 9279**

Oficiul de Cadastru și Publicitate Imobiliară DOLJ
Biroul de Cadastru și Publicitate Imobiliară Craiova

A. Partea I. Descrierea imobilului

TEREN Extravilan

Adresa: Jud. Dolj, T10, P14, 14/1

Nr. Crt	Nr cadastral Nr. topografic	Suprafața* (mp)	Observații / Referințe
A1		1.360	Sector cadastral:22 Teren neimprejmuit;

B. Partea II. Proprietari și acte

Inscrieri privitoare la dreptul de proprietate și alte drepturi reale	Referințe
/	
Act Notarial nr. Contract de donație nr.640, din 10/02/2000 emis de BNP Găgeatu Ilie;	
B1	A1
Intabulare, drept de PROPRIETATE, dobândit prin Conventie, cota actuala 1/1, cota initiala 1/1 1) BOȚOG SMARANDACHE , LIPSA CNP	

C. Partea III. SARCINI .

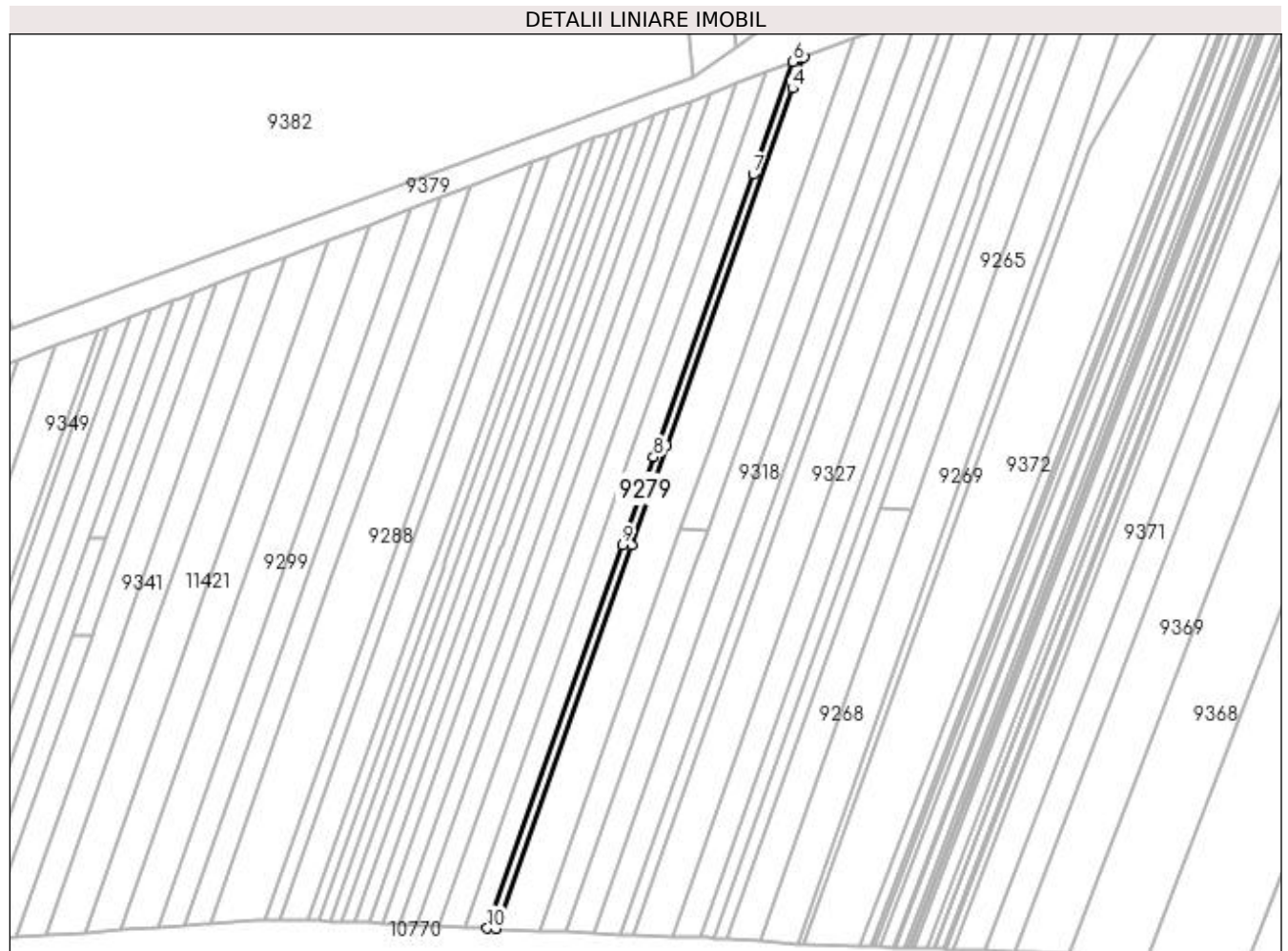
Inscrieri privind dezmembramintele dreptului de proprietate, drepturi reale de garanție și sarcini	Referințe
NU SUNT	

Anexa Nr. 1 La Partea I

Teren

Nr cadastral	Suprafața (mp)*	Observații / Referințe
	1.360	

* Suprafața este determinată în planul de proiecție Stereo 70.



Date referitoare la teren

Crt	Categorie folosință	Intra vilan	Suprafața (mp)	Tarla	Parcelă	Nr. topo	Observații / Referințe
1	arabil	NU	1.360	10	14, 14/1	-	

Lungime Segmente

1) Valorile lungimilor segmentelor sunt obținute din proiecție în plan.

Punct început	X / Y	Punct sfârșit	X / Y	Lungime segment (** (m)
1	433.577,307 300.445,385	2	433.633,404 300.604,251	168.479
2	433.633,404 300.604,251	3	433.648,016 300.645,634	43.887
3	433.648,016 300.645,634	4	433.700,275 300.793,631	156.953
4	433.700,275 300.793,631	5	433.704,779 300.806,389	13.53
5	433.704,779 300.806,389	6	433.700,408 300.804,706	4.684

Punct început	X / Y	Punct sfârșit	X / Y	Lungime segment (** (m)
6	433.700,408 300.804,706	7	433.683,897 300.757,947	49.588
7	433.683,897 300.757,947	8	433.642,536 300.640,812	124.223
8	433.642,536 300.640,812	9	433.629,682 300.604,408	38.607
9	433.629,682 300.604,408	10	433.573,592 300.445,561	168.459
10	433.573,592 300.445,561	1	433.577,307 300.445,385	3.719

** Lungimile segmentelor sunt determinate în planul de proiecție Stereo 70 și sunt rotunjite la 1 milimetru.

*** Distanța dintre puncte este formată din segmente cumulate ce sunt mai mici decât valoarea 1 milimetru.

**DATE DESPRE IMOBILUL NR. 9281**

Oficiul de Cadastru și Publicitate Imobiliară DOLJ
Biroul de Cadastru și Publicitate Imobiliară Craiova

A. Partea I. Descrierea imobilului

TEREN Extravilan

Adresa: Jud. Dolj, T10, P13,13/1, 13/2

Nr. Crt	Nr cadastral Nr. topografic	Suprafața* (mp)	Observații / Referințe
A1		6.568	Sector cadastral:22 Teren neimprejmuit;

B. Partea II. Proprietari și acte

Inscrieri privitoare la dreptul de proprietate și alte drepturi reale	Referințe
/	
Act Administrativ nr. TDP 818 15011, din 31/01/1995 emis de CJSDPAT DOLJ;	
B1	A1
Intabulare, drept de PROPRIETATE, dobândit prin Reconstituire, cota actuala 1/1, cota initiala 1/1 1) PĂTRUT CONSTANTIN, LIPSA CNP	

C. Partea III. SARCINI .

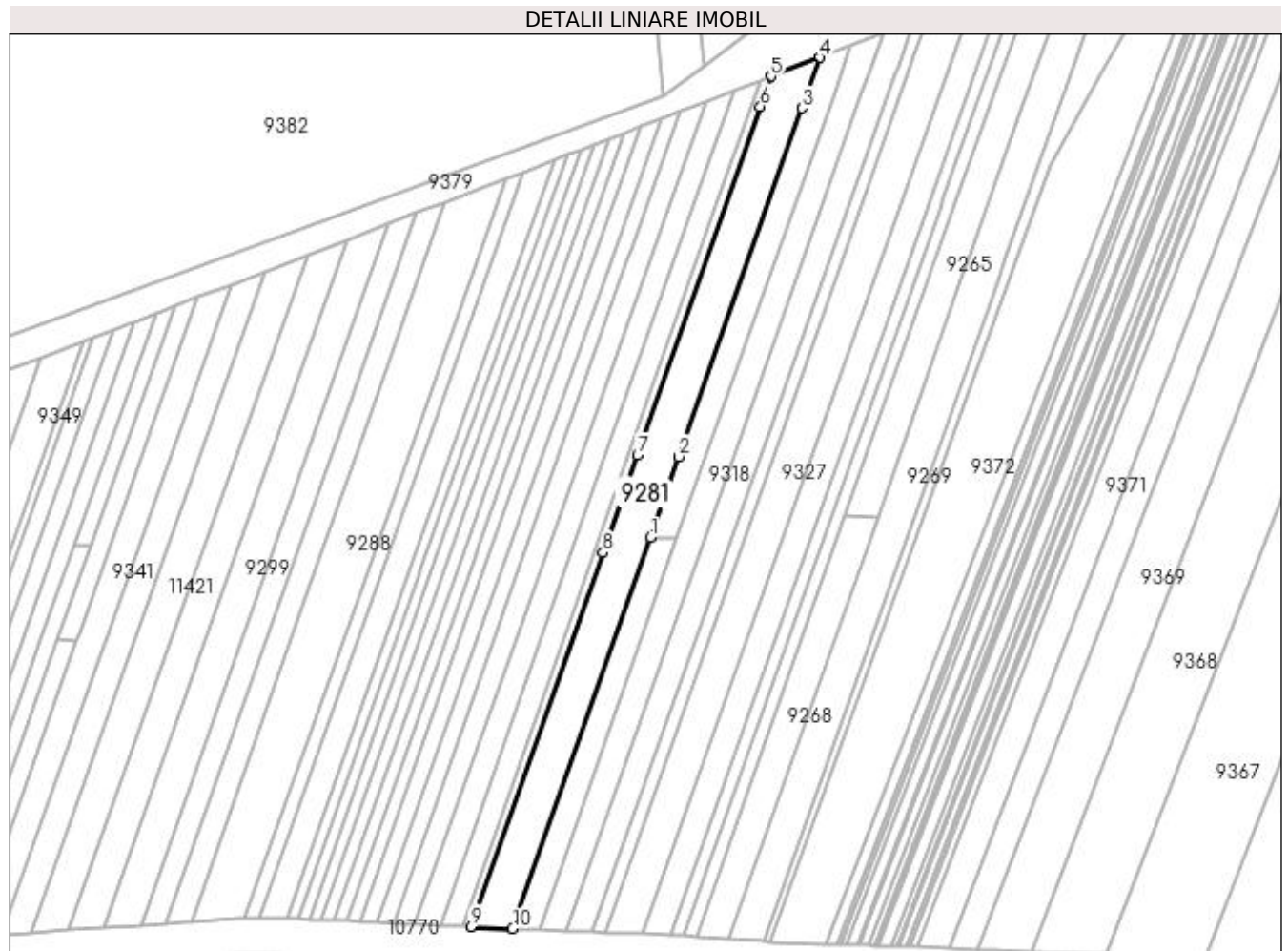
Inscrieri privind dezmembramintele dreptului de proprietate, drepturi reale de garanție și sarcini	Referințe
NU SUNT	

Anexa Nr. 1 La Partea I

Teren

Nr cadastral	Suprafața (mp)*	Observații / Referințe
	6.568	

* Suprafața este determinată în planul de proiecție Stereo 70.



Date referitoare la teren

Crt	Categorie folosință	Intra vilan	Suprafața (mp)	Tarla	Parcelă	Nr. topo	Observații / Referințe
1	arabil	NU	3.600	10	13	-	
2	pasune	NU	2.968	10	13/1, 13/2	-	

Lungime Segmente

1) Valorile lungimilor segmentelor sunt obținute din proiecție în plan.

Punct început	X / Y	Punct sfârșit	X / Y	Lungime segment (** (m)
1	433.653,678 300.610,769	2	433.665,726 300.644,888	36.184
2	433.665,726 300.644,888	3	433.717,984 300.792,885	156.952
3	433.717,984 300.792,885	4	433.725,581 300.814,4	22.817
4	433.725,581 300.814,4	5	433.704,779 300.806,389	22.291

Punct început	X / Y	Punct sfârșit	X / Y	Lungime segment (** (m)
5	433.704,779 300.806,389	6	433.700,275 300.793,631	13.53
6	433.700,275 300.793,631	7	433.648,016 300.645,634	156.953
7	433.648,016 300.645,634	8	433.633,404 300.604,251	43.887
8	433.633,404 300.604,251	9	433.577,307 300.445,385	168.479
9	433.577,307 300.445,385	10	433.594,984 300.444,545	17.697
10	433.594,984 300.444,545	1	433.653,678 300.610,769	176.282

** Lungimile segmentelor sunt determinate în planul de proiecție Stereo 70 și sunt rotunjite la 1 milimetru.

*** Distanța dintre puncte este formată din segmente cumulate ce sunt mai mici decât valoarea 1 milimetru.

**DATE DESPRE IMOBILUL NR. 9284**

Oficiul de Cadastru și Publicitate Imobiliară DOLJ
Biroul de Cadastru și Publicitate Imobiliară Craiova

A. Partea I. Descrierea imobilului

TEREN Extravilan

Adresa: Jud. Dolj, T10, P16

Nr. Crt	Nr cadastral Nr. topografic	Suprafața* (mp)	Observații / Referințe
A1		3.708	Sector cadastral:22 Teren neimprejmuit;

B. Partea II. Proprietari și acte

Inscrieri privitoare la dreptul de proprietate și alte drepturi reale	Referințe
/	
Act Normativ nr. Legea 7, din 13/03/1996 emis de PARLAMENTUL ROMÂNIEI (art. 13 alin. 14);	
B1	A1
Intabulare, drept de PROPRIETATE, dobandit prin Lege, cota actuala 1/1, cota initiala 1/1	
1) COMUNA TESLUI-Rezerva comisiei locale de fond funciar, CIF:4553330	

C. Partea III. SARCINI .

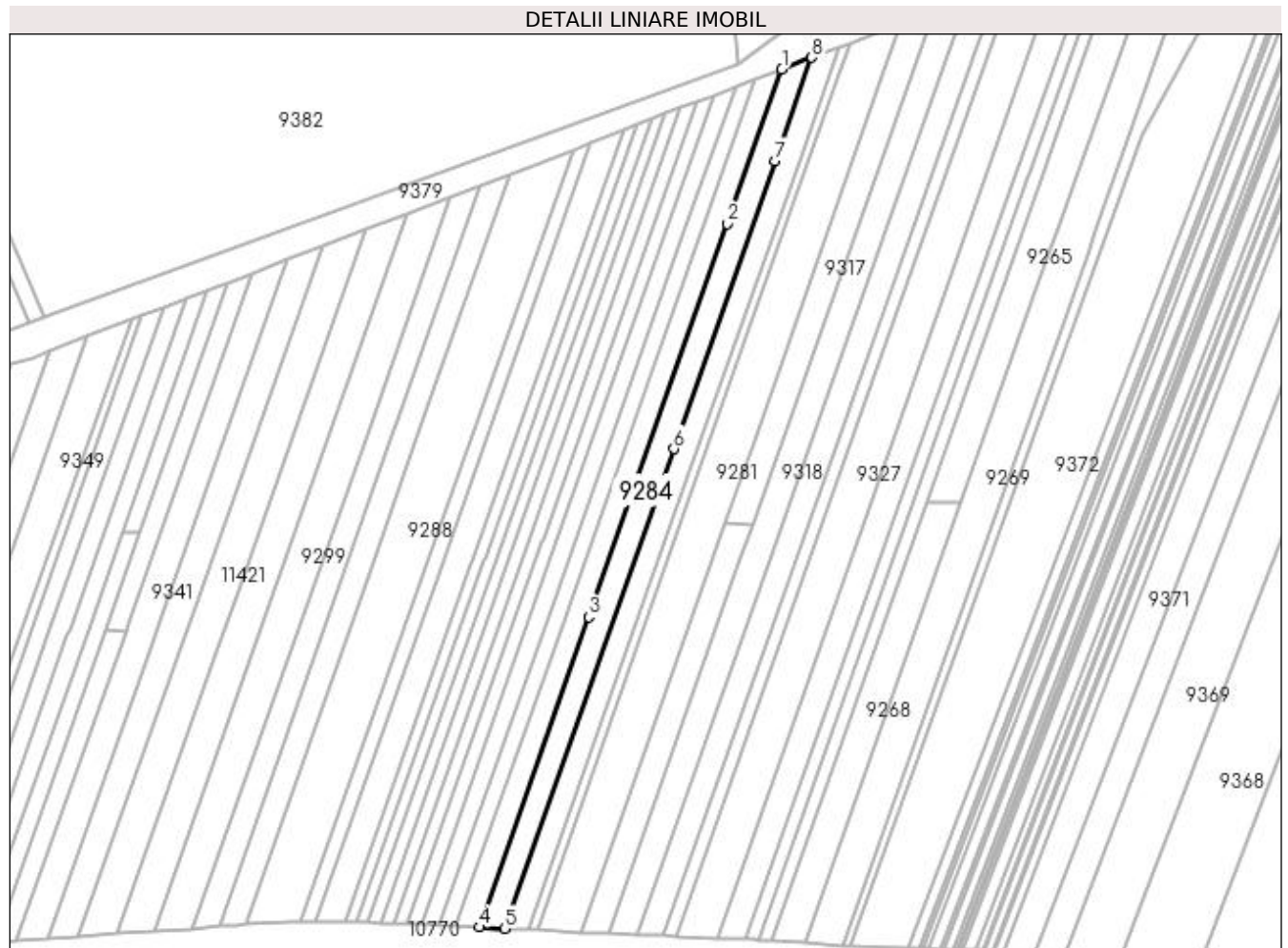
Inscrieri privind dezmembramintele dreptului de proprietate, drepturi reale de garanție și sarcini	Referințe
NU SUNT	

Anexa Nr. 1 La Partea I

Teren

Nr cadastral	Suprafața (mp)*	Observații / Referințe
	3.708	

* Suprafața este determinată în planul de proiecție Stereo 70.



Date referitoare la teren

Crt	Categorie folosință	Intra vilan	Suprafața (mp)	Tarla	Parcelă	Nr. topo	Observații / Referințe
1	arabil	NU	3.708	10	16	-	

Lungime Segmente

1) Valorile lungimilor segmentelor sunt obținute din proiecție în plan.

Punct început	X / Y	Punct sfârșit	X / Y	Lungime segment (** (m)
1	433.676,944 300.795,67	2	433.654,725 300.732,745	66.733
2	433.654,725 300.732,745	3	433.598,248 300.572,803	169.62
3	433.598,248 300.572,803	4	433.553,653 300.446,508	133.937
4	433.553,653 300.446,508	5	433.564,021 300.446,015	10.38
5	433.564,021 300.446,015	6	433.632,947 300.641,216	207.013

Punct început	X / Y	Punct sfârșit	X / Y	Lungime segment (** (m)
6	433.632,947 300.641,216	7	433.674,308 300.758,351	124.223
7	433.674,308 300.758,351	8	433.689,144 300.800,368	44.559
8	433.689,144 300.800,368	1	433.676,944 300.795,67	13.073

** Lungimile segmentelor sunt determinate în planul de proiecție Stereo 70 și sunt rotunjite la 1 milimetru.

*** Distanța dintre puncte este formată din segmente cumulate ce sunt mai mici decât valoarea 1 milimetru.

**DATE DESPRE IMOBILUL NR. 9285**

Oficiul de Cadastru și Publicitate Imobiliară DOLJ
Biroul de Cadastru și Publicitate Imobiliară Craiova

A. Partea I. Descrierea imobilului

TEREN Extravilan

Adresa: Jud. Dolj, T10, P21/1

Nr. Crt	Nr cadastral Nr. topografic	Suprafața* (mp)	Observații / Referințe
A1	31755	3.150	Sector cadastral:22 Teren neimprejmut;

B. Partea II. Proprietari și acte

Inscrieri privitoare la dreptul de proprietate și alte drepturi reale		Referințe
47262 / 30/04/2015		
Act Administrativ nr. TDP 660-15093, din 24/11/1997 emis de CJSDPAT DOLJ (CM nr. 79/2007/04-12-2007 emis de BNP FLORINA PETRESCU);		
B1	Intabulare, drept de PROPRIETATE, dobandit prin Succesiune, cota actuala 2/6, cota initiala 1/3 1) IONESCU MARIEA <i>OBSERVATII: defunct Haita Anica</i>	A1
B2	Intabulare, drept de PROPRIETATE, dobandit prin Succesiune, cota actuala 2/6, cota initiala 1/3 1) HAITA MARIN	A1
B3	Intabulare, drept de PROPRIETATE, dobandit prin Succesiune, cota actuala 1/6, cota initiala 1/6 1) BRASLA MIRELA CLAUDIA	A1
B4	Intabulare, drept de PROPRIETATE, dobandit prin Succesiune, cota actuala 1/6, cota initiala 1/6 1) HAITA OVIDIU DANIEL	A1

C. Partea III. SARCINI .

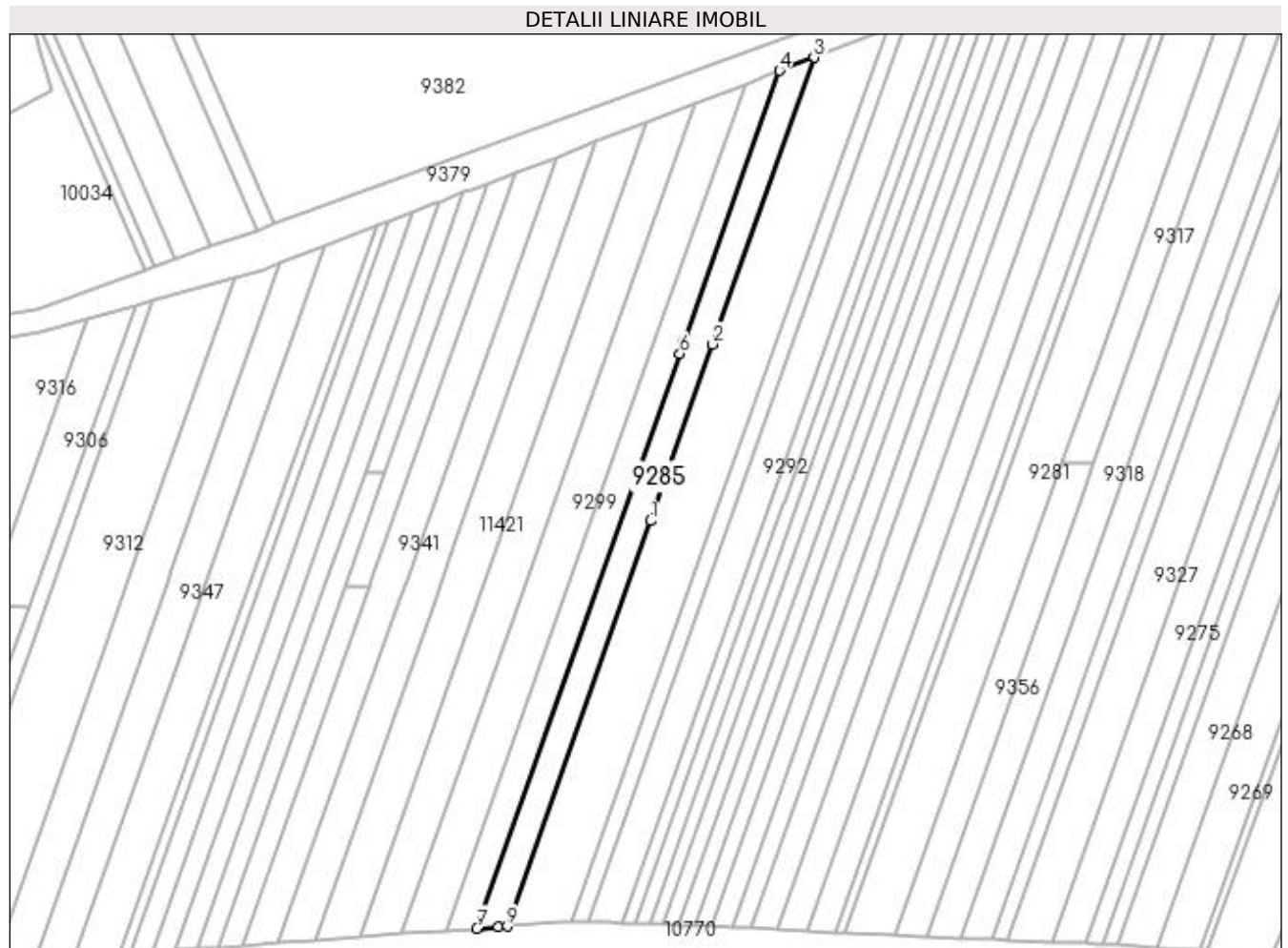
Inscrieri privind dezmembramintele dreptului de proprietate, drepturi reale de garanție și sarcini	Referințe
NU SUNT	

Anexa Nr. 1 La Partea I

Teren

Nr cadastral	Suprafața (mp)*	Observații / Referințe
31755	3.150	

* Suprafața este determinată în planul de proiecție Stereo 70.



Date referitoare la teren

Crt	Categorie folosință	Intra vilan	Suprafața (mp)	Tarla	Parcelă	Nr. topo	Observații / Referințe
1	pasune	NU	3.150	10	21/1	-	

Lungime Segmente

1) Valorile lungimilor segmentelor sunt obținute din proiecție în plan.

Punct început	X / Y	Punct sfârșit	X / Y	Lungime segment (** (m)
1	433.508,764 300.590,174	2	433.530,682 300.652,248	65.83
2	433.530,682 300.652,248	3	433.566,277 300.753,053	106.905
3	433.566,277 300.753,053	4	433.554,265 300.748,427	12.872
4	433.554,265 300.748,427	5	433.520,456 300.652,678	101.543
5	433.520,456 300.652,678	6	433.519,102 300.648,846	4.064

Punct început	X / Y	Punct sfârșit	X / Y	Lungime segment (** (m)
6	433.519,102 300.648,846	7	433.447,778 300.446,853	214.216
7	433.447,778 300.446,853	8	433.455,358 300.447,4	7.6
8	433.455,358 300.447,4	9	433.458,428 300.447,621	3.078
9	433.458,428 300.447,621	1	433.508,764 300.590,174	151.179

** Lungimile segmentelor sunt determinate în planul de proiecție Stereo 70 și sunt rotunjite la 1 milimetru.

*** Distanța dintre puncte este formată din segmente cumulate ce sunt mai mici decât valoarea 1 milimetru.

**DATE DESPRE IMOBILUL NR. 9287**

Oficiul de Cadastru și Publicitate Imobiliară DOLJ
Biroul de Cadastru și Publicitate Imobiliară Craiova

A. Partea I. Descrierea imobilului

TEREN Extravilan

Adresa: Jud. Dolj, T10, P20

Nr. Crt	Nr cadastral Nr. topografic	Suprafața* (mp)	Observații / Referințe
A1		2.562	Sector cadastral:22 Teren neimprejmuit;

B. Partea II. Proprietari și acte

Inscrieri privitoare la dreptul de proprietate și alte drepturi reale		Referințe
/		
Act Normativ nr. Legea 7, din 13/03/1996 emis de PARLAMENTUL ROMÂNIEI (art. 13 alin. 14);		
B1	Intabulare, drept de PROPRIETATE, dobandit prin Lege, cota actuala 1/1, cota initiala 1/1	A1
1) COMUNA TESLUI-Rezerva comisiei locale de fond funciar, CIF:4553330		

C. Partea III. SARCINI .

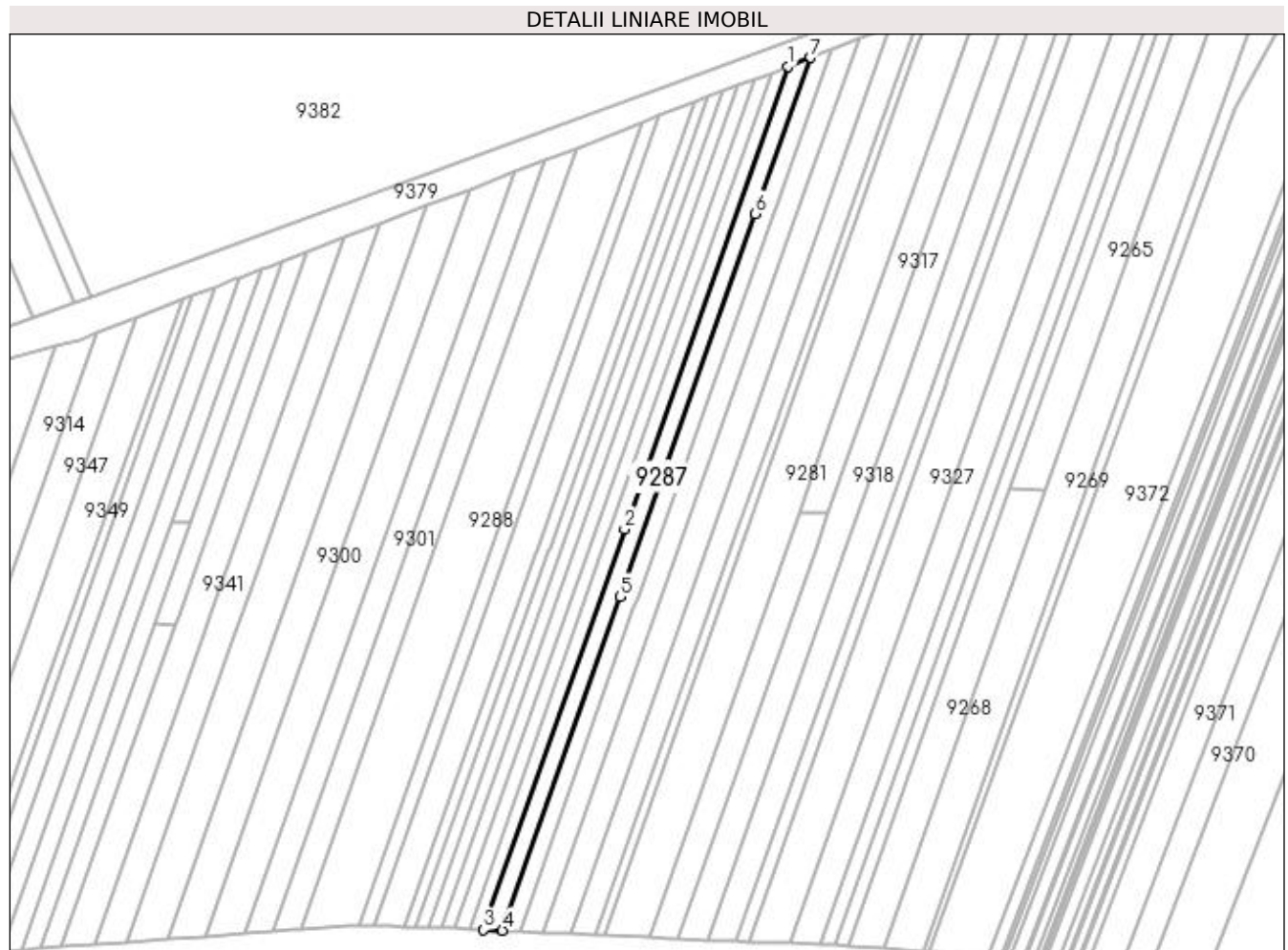
Inscrieri privind dezmembramintele dreptului de proprietate, drepturi reale de garanție și sarcini	Referințe
NU SUNT	

Anexa Nr. 1 La Partea I

Teren

Nr cadastral	Suprafața (mp)*	Observații / Referințe
	2.562	

* Suprafața este determinată în planul de proiecție Stereo 70.



Date referitoare la teren

Crt	Categorie folosință	Intra vilan	Suprafața (mp)	Tarla	Parcelă	Nr. topo	Observații / Referințe
1	arabil	NU	2.562	10	20	-	

Lungime Segmente

1) Valorile lungimilor segmentelor sunt obținute din proiecție în plan.

Punct început	X / Y	Punct sfârșit	X / Y	Lungime segment (** (m)
1	433.649,222 300.784,994	2	433.585,361 300.604,141	191.797
2	433.585,361 300.604,141	3	433.530,096 300.447,626	165.985
3	433.530,096 300.447,626	4	433.537,523 300.447,273	7.435
4	433.537,523 300.447,273	5	433.583,598 300.577,757	138.38
5	433.583,598 300.577,757	6	433.636,437 300.727,4	158.698

Punct început	X / Y	Punct sfârșit	X / Y	Lungime segment (** (m)
6	433.636,437 300.727,4	7	433.657,963 300.788,361	64.65
7	433.657,963 300.788,361	1	433.649,222 300.784,994	9.367

** Lungimile segmentelor sunt determinate în planul de proiecție Stereo 70 și sunt rotunjite la 1 milimetru.

*** Distanța dintre puncte este formată din segmente cumulate ce sunt mai mici decât valoarea 1 milimetru.

**DATE DESPRE IMOBILUL NR. 9288**

Oficiul de Cadastru și Publicitate Imobiliară DOLJ
Biroul de Cadastru și Publicitate Imobiliară Craiova

A. Partea I. Descrierea imobilului

TEREN Extravilan

Adresa: Jud. Dolj, T10, P30, 30/1

Nr. Crt	Nr cadastral Nr. topografic	Suprafața* (mp)	Observații / Referințe
A1		6.880	Sector cadastral:22 Teren neimprejmit;

B. Partea II. Proprietari și acte

Inscrieri privitoare la dreptul de proprietate și alte drepturi reale		Referințe
/		
Act Administrativ nr. TDP 1476, din 22/03/2003 emis de CJSDPAT DOLJ;		
B1	Intabulare, drept de PROPRIETATE, dobândit prin Reconstituire, cota actuala 1/1, cota initiala 1/1 1) OANCEA RADA, LIPSA CNP 2) OLLA ECATERINA, LIPSA CNP 3) CIOCIOI ILIE, LIPSA CNP 4) ION FLOAREA, LIPSA CNP 5) CIOCIOI ECATERINA, LIPSA CNP	A1

C. Partea III. SARCINI .

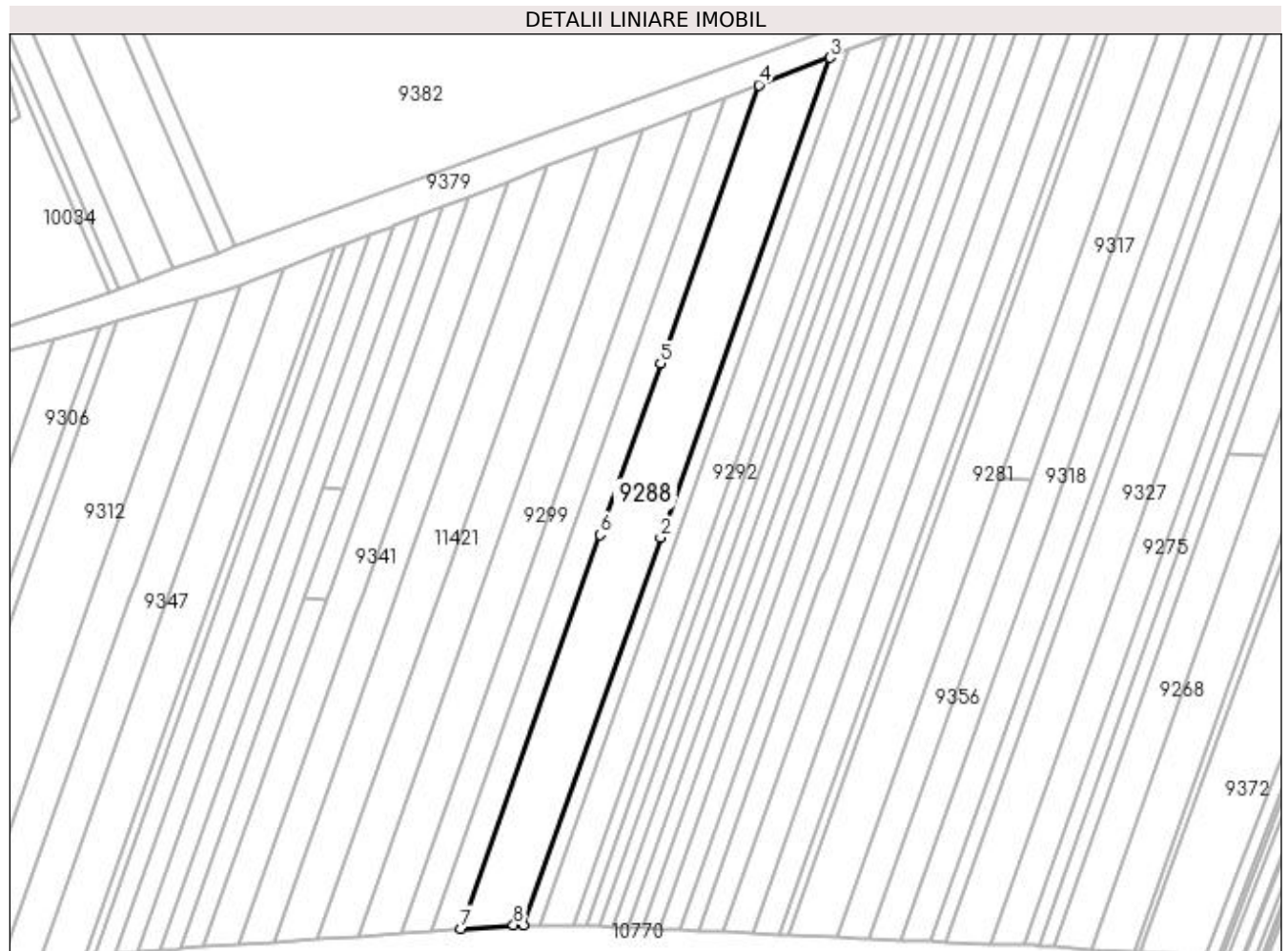
Inscrieri privind dezmembramintele dreptului de proprietate, drepturi reale de garanție și sarcini	Referințe
NU SUNT	

Anexa Nr. 1 La Partea I

Teren

Nr cadastral	Suprafața (mp)*	Observații / Referințe
	6.880	

* Suprafața este determinată în planul de proiecție Stereo 70.



Date referitoare la teren

Crt	Categorie folosință	Intra vilan	Suprafața (mp)	Tarla	Parcelă	Nr. topo	Observații / Referințe
1	arabil	NU	3.140	10	30	-	
2	pasune	NU	3.740	10	30/1	-	

Lungime Segmente

1) Valorile lungimilor segmentelor sunt obținute din proiecție în plan.

Punct început	X / Y	Punct sfârșit	X / Y	Lungime segment (** (m)
1	433.481,132 300.448,983	2	433.530,661 300.589,252	148.757
2	433.530,661 300.589,252	3	433.591,998 300.762,958	184.217
3	433.591,998 300.762,958	4	433.566,277 300.753,053	27.562
4	433.566,277 300.753,053	5	433.530,682 300.652,248	106.905

Punct început	X / Y	Punct sfârșit	X / Y	Lungime segment (** (m)
5	433.530,682 300.652,248	6	433.508,764 300.590,174	65.83
6	433.508,764 300.590,174	7	433.458,428 300.447,621	151.179
7	433.458,428 300.447,621	8	433.477,402 300.448,989	19.023
8	433.477,402 300.448,989	1	433.481,132 300.448,983	3.73

** Lungimile segmentelor sunt determinate în planul de proiecție Stereo 70 și sunt rotunjite la 1 milimetru.

*** Distanța dintre puncte este formată din segmente cumulate ce sunt mai mici decât valoarea 1 milimetru.

**DATE DESPRE IMOBILUL NR. 9290**

Oficiul de Cadastru și Publicitate Imobiliară DOLJ
Biroul de Cadastru și Publicitate Imobiliară Craiova

A. Partea I. Descrierea imobilului

TEREN Extravilan

Adresa: Jud. Dolj, T10, P24

Nr. Crt	Nr cadastral Nr. topografic	Suprafața* (mp)	Observații / Referințe
A1		1.750	Sector cadastral:22 Teren neimprejmuit;

B. Partea II. Proprietari și acte

Inscrieri privitoare la dreptul de proprietate și alte drepturi reale		Referințe
/		
Act Normativ nr. Legea 7, din 13/03/1996 emis de PARLAMENTUL ROMÂNIEI (art. 13 alin. 14);		
B1	Intabulare, drept de PROPRIETATE, dobandit prin Lege, cota actuala 1/1, cota initiala 1/1	A1
1) COMUNA TESLUI-Rezerva comisiei locale de fond funciar, CIF:4553330		

C. Partea III. SARCINI .

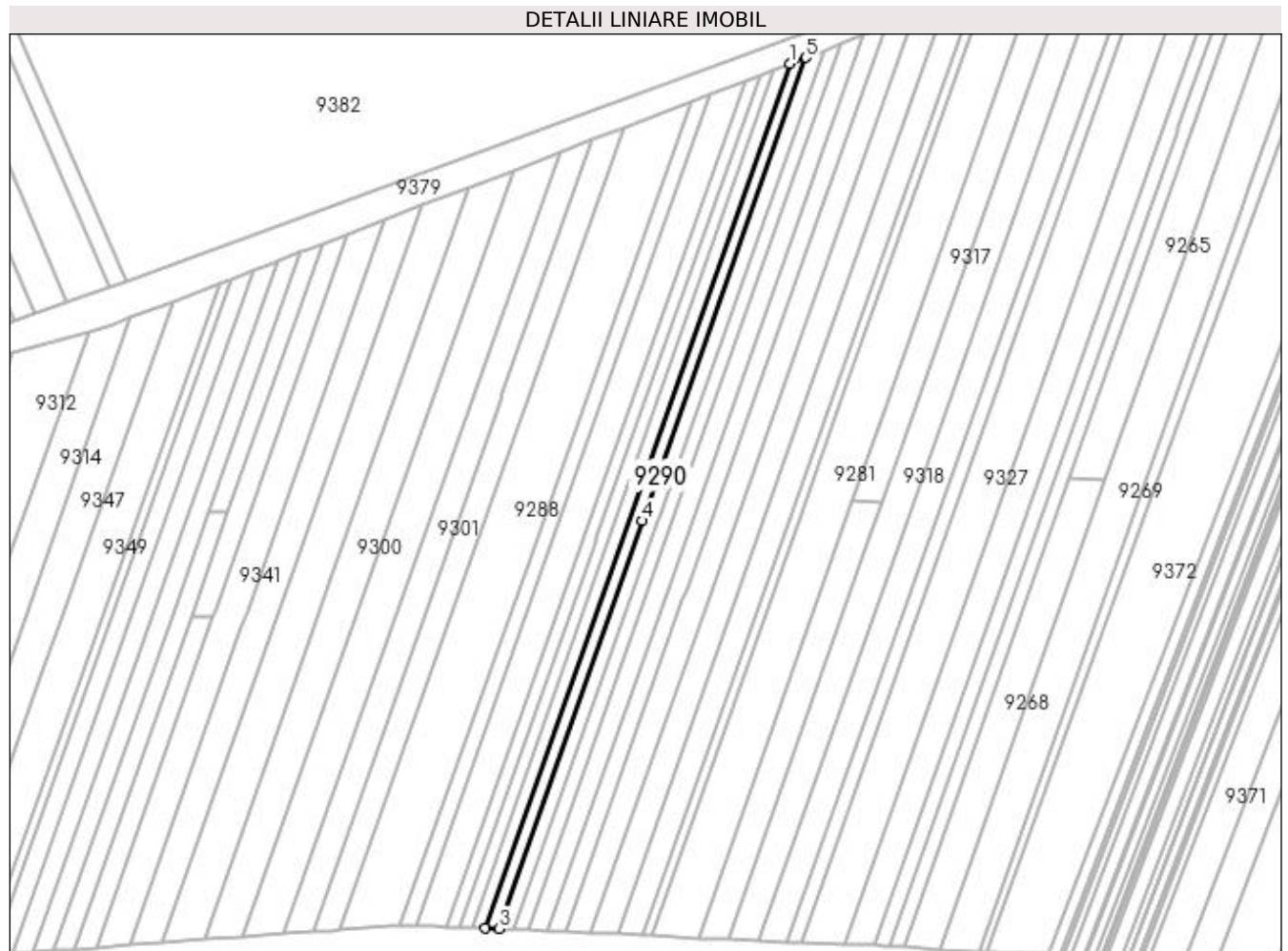
Inscrieri privind dezmembramintele dreptului de proprietate, drepturi reale de garanție și sarcini	Referințe
NU SUNT	

Anexa Nr. 1 La Partea I

Teren

Nr cadastral	Suprafața (mp)*	Observații / Referințe
	1.750	

* Suprafața este determinată în planul de proiecție Stereo 70.



Date referitoare la teren

Crt	Categorie folosință	Intra vilan	Suprafața (mp)	Tarla	Parcelă	Nr. topo	Observații / Referințe
1	arabil	NU	1.750	10	24	-	

Lungime Segmente

1) Valorile lungimilor segmentelor sunt obținute din proiecție în plan.

Punct început	X / Y	Punct sfârșit	X / Y	Lungime segment (** (m)
1	433.629,733 300.777,489	2	433.513,485 300.448,273	349.137
2	433.513,485 300.448,273	3	433.518,715 300.448,089	5.233
3	433.518,715 300.448,089	4	433.573,579 300.603,465	164.778
4	433.573,579 300.603,465	5	433.635,861 300.779,849	187.057
5	433.635,861 300.779,849	1	433.629,733 300.777,489	6.567

**** Lungimile segmentelor sunt determinate în planul de proiecție Stereo 70 și sunt rotunjite la 1 milimetru.**

***** Distanța dintre puncte este formată din segmente cumulate ce sunt mai mici decât valoarea 1 milimetru.**

**DATE DESPRE IMOBILUL NR. 9291**

Oficiul de Cadastru și Publicitate Imobiliară DOLJ
Biroul de Cadastru și Publicitate Imobiliară Craiova

A. Partea I. Descrierea imobilului

TEREN Extravilan

Adresa: Jud. Dolj, T10, P25

Nr. Crt	Nr cadastral Nr. topografic	Suprafața* (mp)	Observații / Referințe
A1		1.697	Sector cadastral:22 Teren neimprejmuit;

B. Partea II. Proprietari și acte

Inscrieri privitoare la dreptul de proprietate și alte drepturi reale		Referințe
/		
Act Normativ nr. Legea 7, din 13/03/1996 emis de PARLAMENTUL ROMÂNIEI (art. 13 alin. 14);		
B1	Intabulare, drept de PROPRIETATE, dobandit prin Lege, cota actuala 1/1, cota initiala 1/1	A1
1) COMUNA TESLUI-Rezerva comisiei locale de fond funciar, CIF:4553330		

C. Partea III. SARCINI .

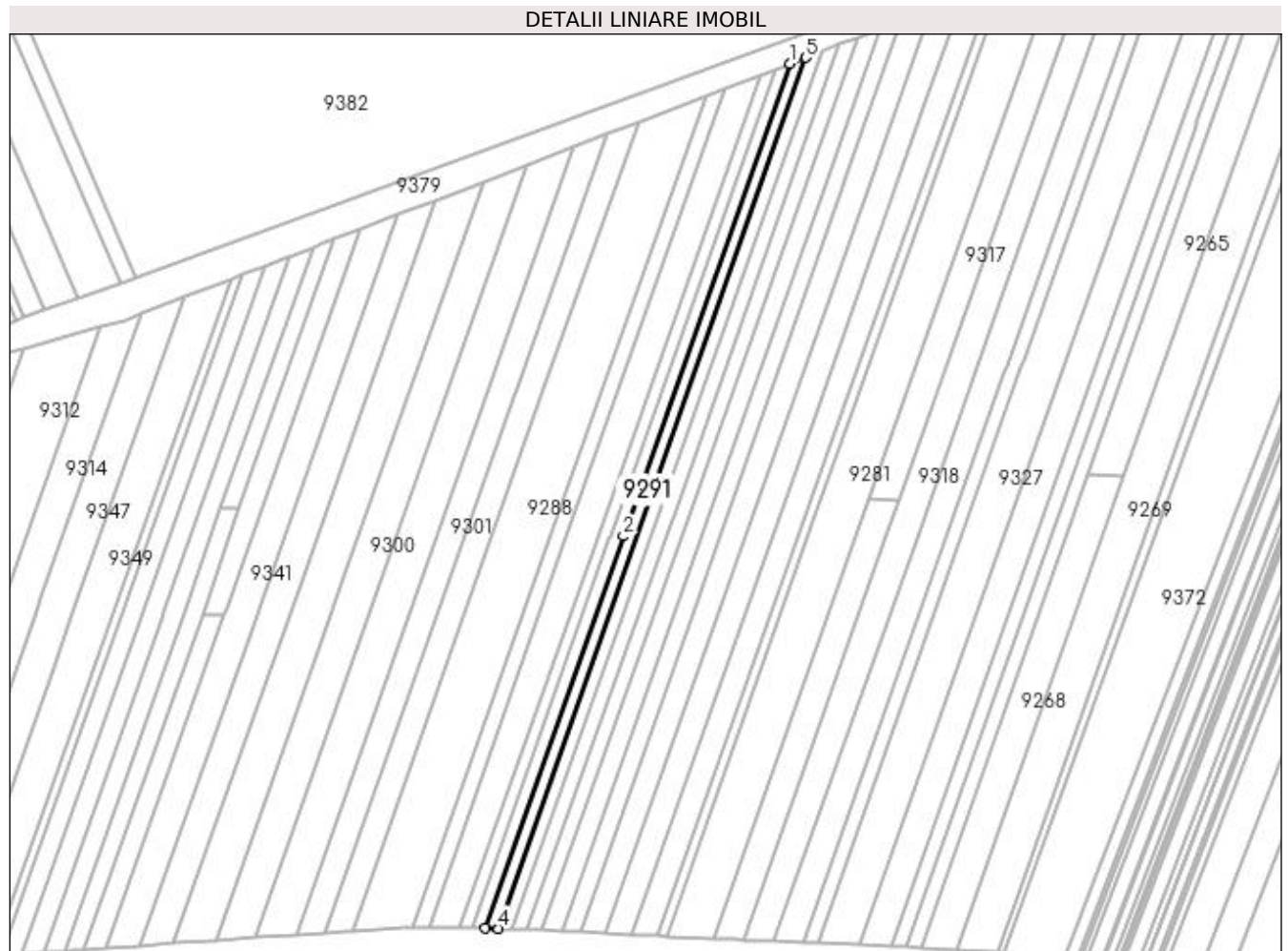
Inscrieri privind dezmembramintele dreptului de proprietate, drepturi reale de garanție și sarcini	Referințe
NU SUNT	

Anexa Nr. 1 La Partea I

Teren

Nr cadastral	Suprafața (mp)*	Observații / Referințe
	1.697	

* Suprafața este determinată în planul de proiecție Stereo 70.



Date referitoare la teren

Crt	Categorie folosință	Intra vilan	Suprafața (mp)	Tarla	Parcelă	Nr. topo	Observații / Referințe
1	arabil	NU	1.697	10	25	-	

Lungime Segmente

1) Valorile lungimilor segmentelor sunt obținute din proiecție în plan.

Punct început	X / Y	Punct sfârșit	X / Y	Lungime segment (** (m)
1	433.623,744 300.775,183	2	433.560,691 300.596,617	189.371
2	433.560,691 300.596,617	3	433.508,374 300.448,453	157.129
3	433.508,374 300.448,453	4	433.513,485 300.448,273	5.114
4	433.513,485 300.448,273	5	433.629,733 300.777,489	349.137
5	433.629,733 300.777,489	1	433.623,744 300.775,183	6.418

**** Lungimile segmentelor sunt determinate în planul de proiecție Stereo 70 și sunt rotunjite la 1 milimetru.**

***** Distanța dintre puncte este formată din segmente cumulate ce sunt mai mici decât valoarea 1 milimetru.**

**DATE DESPRE IMOBILUL NR. 9292**

Oficiul de Cadastru și Publicitate Imobiliară DOLJ
Biroul de Cadastru și Publicitate Imobiliară Craiova

A. Partea I. Descrierea imobilului

TEREN Extravilan

Adresa: Jud. Dolj, T10, P28, 28/1

Nr. Crt	Nr cadastral Nr. topografic	Suprafața* (mp)	Observații / Referințe
A1		3.744	Sector cadastral:22 Teren neimprejmuit;

B. Partea II. Proprietari și acte

Inscrieri privitoare la dreptul de proprietate și alte drepturi reale	Referințe
/	
Act Notarial nr. CM nr.172, din 14/10/2008 emis de BNP Defta Emil și Defta Florentin-Leonard;	
B1	A1
Intabulare, drept de PROPRIETATE, dobandit prin Succesiune, cota actuala 1/1, cota initiala 1/1 1) DUMITRU MARIN	

C. Partea III. SARCINI .

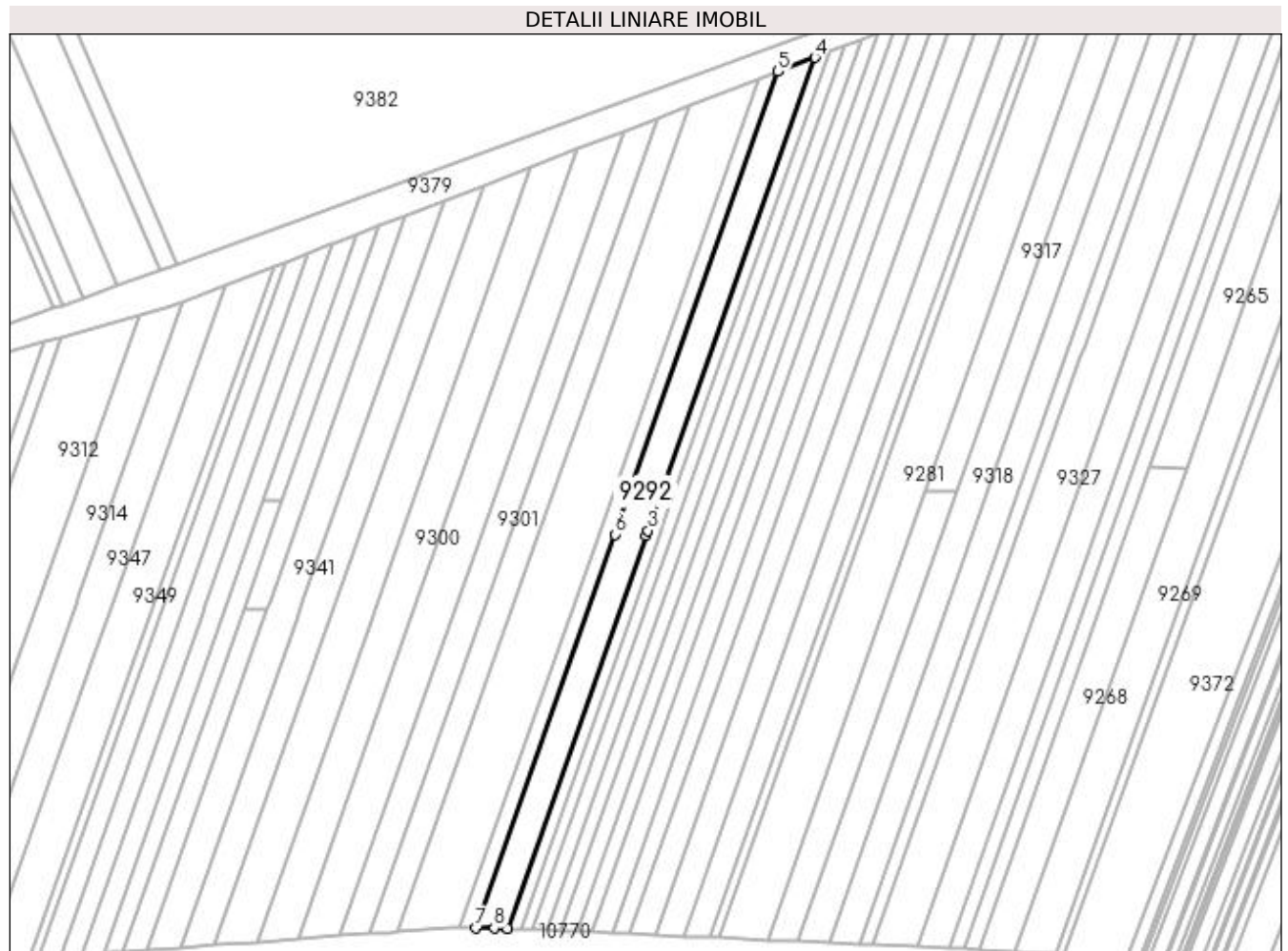
Inscrieri privind dezmembramintele dreptului de proprietate, drepturi reale de garanție și sarcini	Referințe
NU SUNT	

Anexa Nr. 1 La Partea I

Teren

Nr cadastral	Suprafața (mp)*	Observații / Referințe
	3.744	

* Suprafața este determinată în planul de proiecție Stereo 70.



Date referitoare la teren

Crt	Categorie folosință	Intra vilan	Suprafața (mp)	Tarla	Parcelă	Nr. topo	Observații / Referințe
1	arabil	NU	1.704	10	28	-	
2	pasune	NU	2.040	10	28/1	-	

Lungime Segmente

1) Valorile lungimilor segmentelor sunt obținute din proiecție în plan.

Punct început	X / Y	Punct sfârșit	X / Y	Lungime segment (** (m)
1	433.498,875 300.448,787	2	433.550,162 300.594,032	154.034
2	433.550,162 300.594,032	3	433.550,832 300.595,932	2.015
3	433.550,832 300.595,932	4	433.612,613 300.770,897	185.552
4	433.612,613 300.770,897	5	433.599,045 300.765,672	14.539

Punct început	X / Y	Punct sfârșit	X / Y	Lungime segment (** (m)
5	433.599,045 300.765,672	6	433.538,61 300.594,519	181.51
6	433.538,61 300.594,519	7	433.487,217 300.448,972	154.354
7	433.487,217 300.448,972	8	433.493,912 300.448,961	6.695
8	433.493,912 300.448,961	1	433.498,875 300.448,787	4.966

** Lungimile segmentelor sunt determinate în planul de proiecție Stereo 70 și sunt rotunjite la 1 milimetru.

*** Distanța dintre puncte este formată din segmente cumulate ce sunt mai mici decât valoarea 1 milimetru.

**DATE DESPRE IMOBILUL NR. 9294**

Oficiul de Cadastru și Publicitate Imobiliară DOLJ
Biroul de Cadastru și Publicitate Imobiliară Craiova

A. Partea I. Descrierea imobilului

TEREN Extravilan

Adresa: Jud. Dolj, T10, P27/1

Nr. Crt	Nr cadastral Nr. topografic	Suprafața* (mp)	Observații / Referințe
A1		1.560	Sector cadastral:22 Teren neimprejmuit;

B. Partea II. Proprietari și acte

Inscrieri privitoare la dreptul de proprietate și alte drepturi reale		Referințe
/		
Act Administrativ nr. TDP 977-59538, din 08/09/1997 emis de CJSDPAT DOLJ (Defunct conform certificat de deces seria DP, nr. 873395, eliberat de Primaria Comunei Teslui la data de 02.05.2008);		
B1	Intabulare, drept de PROPRIETATE, dobandit prin Reconstituire, cota actuala 1/1, cota initiala 1/1 1) AMZUCU ION DEFUNCT:Da	A1

C. Partea III. SARCINI .

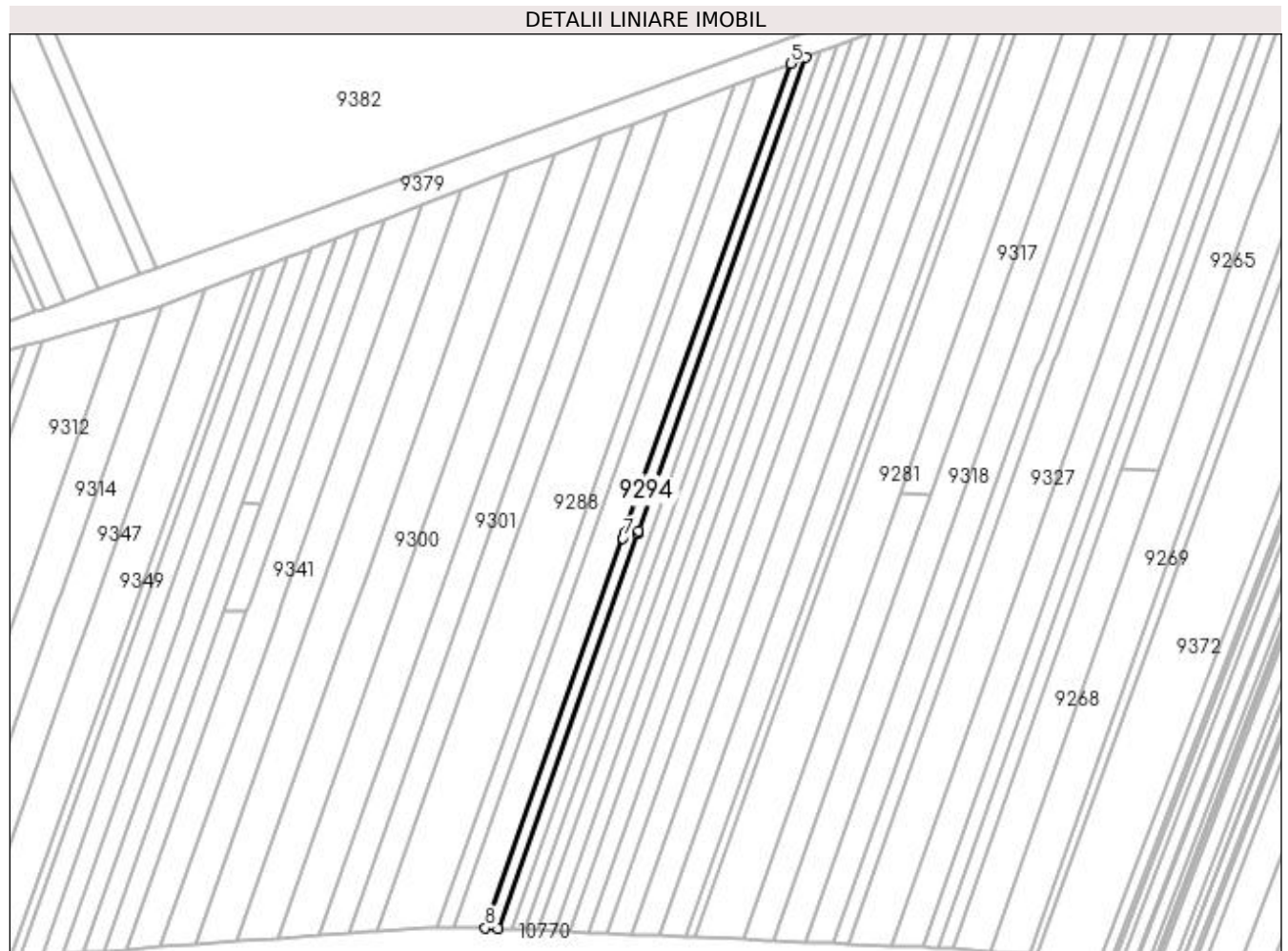
Inscrieri privind dezmembramintele dreptului de proprietate, drepturi reale de garanție și sarcini	Referințe
NU SUNT	

Anexa Nr. 1 La Partea I

Teren

Nr cadastral	Suprafața (mp)*	Observații / Referințe
	1.560	

* Suprafața este determinată în planul de proiecție Stereo 70.



Date referitoare la teren

Crt	Categorie folosință	Intravilan	Suprafața (mp)	Tarla	Parcelă	Nr. topo	Observații / Referințe
1	arabil	NU	710	10	27	-	
2	pasune	NU	850	10	27/1	-	

Lungime Segmente

1) Valorile lungimilor segmentelor sunt obținute din proiecție în plan.

Punct început	X / Y	Punct sfârșit	X / Y	Lungime segment (** (m)
1	433.503,641 300.448,619	2	433.555,587 300.595,732	156.015
2	433.555,587 300.595,732	3	433.555,97 300.596,816	1.15
3	433.555,97 300.596,816	4	433.618,199 300.773,048	186.896
4	433.618,199 300.773,048	5	433.612,613 300.770,897	5.986

Punct început	X / Y	Punct sfârșit	X / Y	Lungime segment (** (m)
5	433.612,613 300.770,897	6	433.550,832 300.595,932	185.552
6	433.550,832 300.595,932	7	433.550,162 300.594,032	2.015
7	433.550,162 300.594,032	8	433.498,875 300.448,787	154.034
8	433.498,875 300.448,787	1	433.503,641 300.448,619	4.769

** Lungimile segmentelor sunt determinate în planul de proiecție Stereo 70 și sunt rotunjite la 1 milimetru.

*** Distanța dintre puncte este formată din segmente cumulate ce sunt mai mici decât valoarea 1 milimetru.

**DATE DESPRE IMOBILUL NR. 9295**

Oficiul de Cadastru și Publicitate Imobiliară DOLJ
Biroul de Cadastru și Publicitate Imobiliară Craiova

A. Partea I. Descrierea imobilului

TEREN Extravilan

Adresa: Jud. Dolj, T10, P29

Nr. Crt	Nr cadastral Nr. topografic	Suprafața* (mp)	Observații / Referințe
A1		1.920	Sector cadastral:22 Teren neimprejmuit;

B. Partea II. Proprietari și acte

Inscrieri privitoare la dreptul de proprietate și alte drepturi reale	Referințe
/	
Act Normativ nr. Legea 7, din 13/03/1996 emis de PARLAMENTUL ROMÂNIEI (art. 13 alin. 14);	
B1	A1
Intabulare, drept de PROPRIETATE, dobandit prin Lege, cota actuala 1/1, cota initiala 1/1	
1) COMUNA TESLUI-Rezerva comisiei locale de fond funciar, CIF:4553330	

C. Partea III. SARCINI .

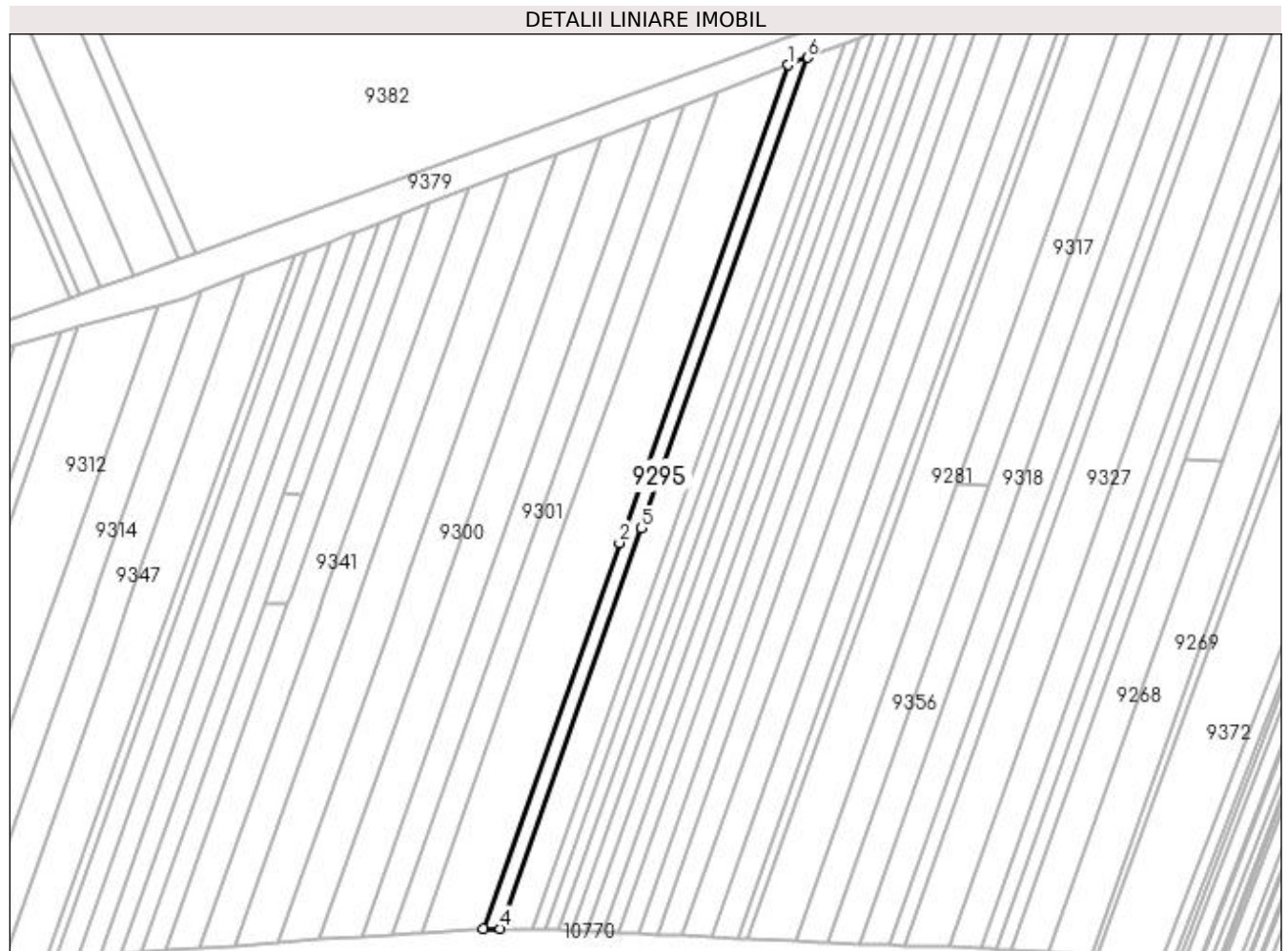
Inscrieri privind dezmembramintele dreptului de proprietate, drepturi reale de garanție și sarcini	Referințe
NU SUNT	

Anexa Nr. 1 La Partea I

Teren

Nr cadastral	Suprafața (mp)*	Observații / Referințe
	1.920	

* Suprafața este determinată în planul de proiecție Stereo 70.



Date referitoare la teren

Crt	Categorie folosință	Intravilan	Suprafața (mp)	Tarla	Parcelă	Nr. topo	Observații / Referințe
1	arabil	NU	1.920	10	29	-	

Lungime Segmente

1) Valorile lungimilor segmentelor sunt obținute din proiecție în plan.

Punct început	X / Y	Punct sfârșit	X / Y	Lungime segment (** (m)
1	433.591,998 300.762,958	2	433.530,661 300.589,252	184.217
2	433.530,661 300.589,252	3	433.481,132 300.448,983	148.757
3	433.481,132 300.448,983	4	433.487,217 300.448,972	6.085
4	433.487,217 300.448,972	5	433.538,61 300.594,519	154.354
5	433.538,61 300.594,519	6	433.599,045 300.765,672	181.51

Punct început	X / Y	Punct sfârșit	X / Y	Lungime segment (** (m)
6	433.599,045 300.765,672	1	433.591,998 300.762,958	7.552

** Lungimile segmentelor sunt determinate în planul de proiecție Stereo 70 și sunt rotunjite la 1 milimetru.

*** Distanța dintre puncte este formată din segmente cumulate ce sunt mai mici decât valoarea 1 milimetru.

**DATE DESPRE IMOBILUL NR. 9297**

Oficiul de Cadastru și Publicitate Imobiliară DOLJ
 Biroul de Cadastru și Publicitate Imobiliară Craiova

A. Partea I. Descrierea imobilului

TEREN Extravilan

Adresa: Jud. Dolj, T10, P26, 26/1

Nr. Crt	Nr cadastral Nr. topografic	Suprafața* (mp)	Observații / Referințe
A1		1.560	Sector cadastral:22 Teren neimprejmuit;

B. Partea II. Proprietari și acte

Inscrieri privitoare la dreptul de proprietate și alte drepturi reale	Referințe
/	
Act Notarial nr. CM nr.95, din 05/05/2014 emis de SPN DOINA FĂURAR;	
B1	A1
Intabulare, drept de PROPRIETATE, dobândit prin Succesiune, cota actuala 1/1, cota initiala 1/1 1) NAUIU IULIANA	

C. Partea III. SARCINI .

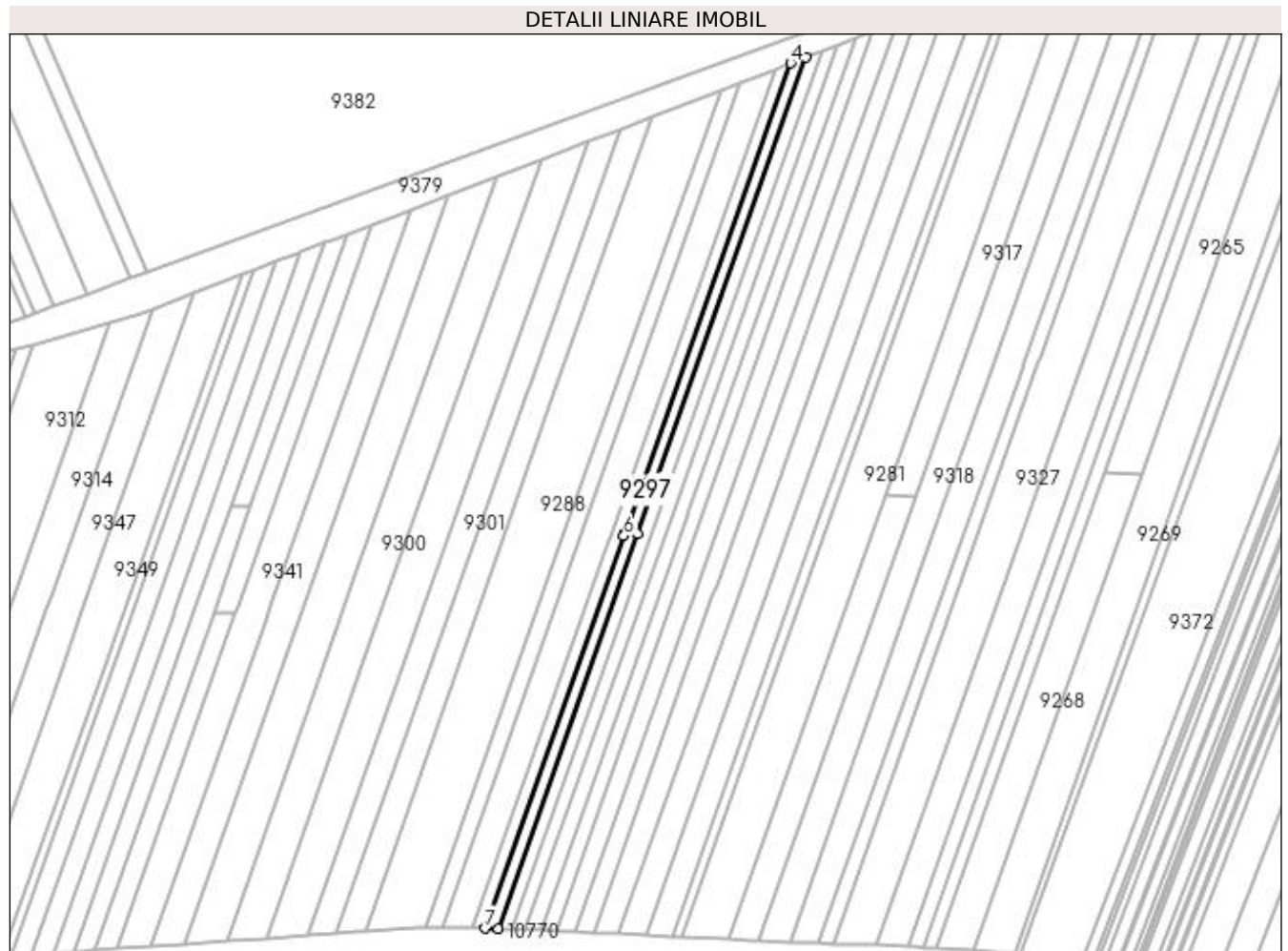
Inscrieri privind dezmembramintele dreptului de proprietate, drepturi reale de garanție și sarcini	Referințe
NU SUNT	

Anexa Nr. 1 La Partea I

Teren

Nr cadastral	Suprafața (mp)*	Observații / Referințe
	1.560	

* Suprafața este determinată în planul de proiecție Stereo 70.



Date referitoare la teren

Crt	Categorie folosință	Intra vilan	Suprafața (mp)	Tarla	Parcelă	Nr. topo	Observații / Referințe
1	arabil	NU	1.560	10	26, 26/1	-	

Lungime Segmente

1) Valorile lungimilor segmentelor sunt obținute din proiecție în plan.

Punct început	X / Y	Punct sfârșit	X / Y	Lungime segment (** (m)
1	433.508,374 300.448,453	2	433.560,691 300.596,617	157.129
2	433.560,691 300.596,617	3	433.623,744 300.775,183	189.371
3	433.623,744 300.775,183	4	433.618,199 300.773,048	5.942
4	433.618,199 300.773,048	5	433.555,97 300.596,816	186.896
5	433.555,97 300.596,816	6	433.555,587 300.595,732	1.15

Punct început	X / Y	Punct sfârșit	X / Y	Lungime segment (** (m)
6	433.555,587 300.595,732	7	433.503,641 300.448,619	156.015
7	433.503,641 300.448,619	1	433.508,374 300.448,453	4.736

** Lungimile segmentelor sunt determinate în planul de proiecție Stereo 70 și sunt rotunjite la 1 milimetru.

*** Distanța dintre puncte este formată din segmente cumulate ce sunt mai mici decât valoarea 1 milimetru.

**DATE DESPRE IMOBILUL NR. 9299**

Oficiul de Cadastru și Publicitate Imobiliară DOLJ
Biroul de Cadastru și Publicitate Imobiliară Craiova

A. Partea I. Descrierea imobilului

TEREN Extravilan

Adresa: Jud. Dolj, T10, P32

Nr. Crt	Nr cadastral Nr. topografic	Suprafața* (mp)	Observații / Referințe
A1		4.500	Sector cadastral:22 Teren neimprejmuit;

B. Partea II. Proprietari și acte

Inscrieri privitoare la dreptul de proprietate și alte drepturi reale		Referințe
/		
Act Normativ nr. Legea 7, din 13/03/1996 emis de PARLAMENTUL ROMÂNIEI (art. 13 alin. 14);		
B1	Intabulare, drept de PROPRIETATE, dobandit prin Lege, cota actuala 1/1, cota initiala 1/1	A1
1) COMUNA TESLUI-Rezerva comisiei locale de fond funciar, CIF:4553330		

C. Partea III. SARCINI .

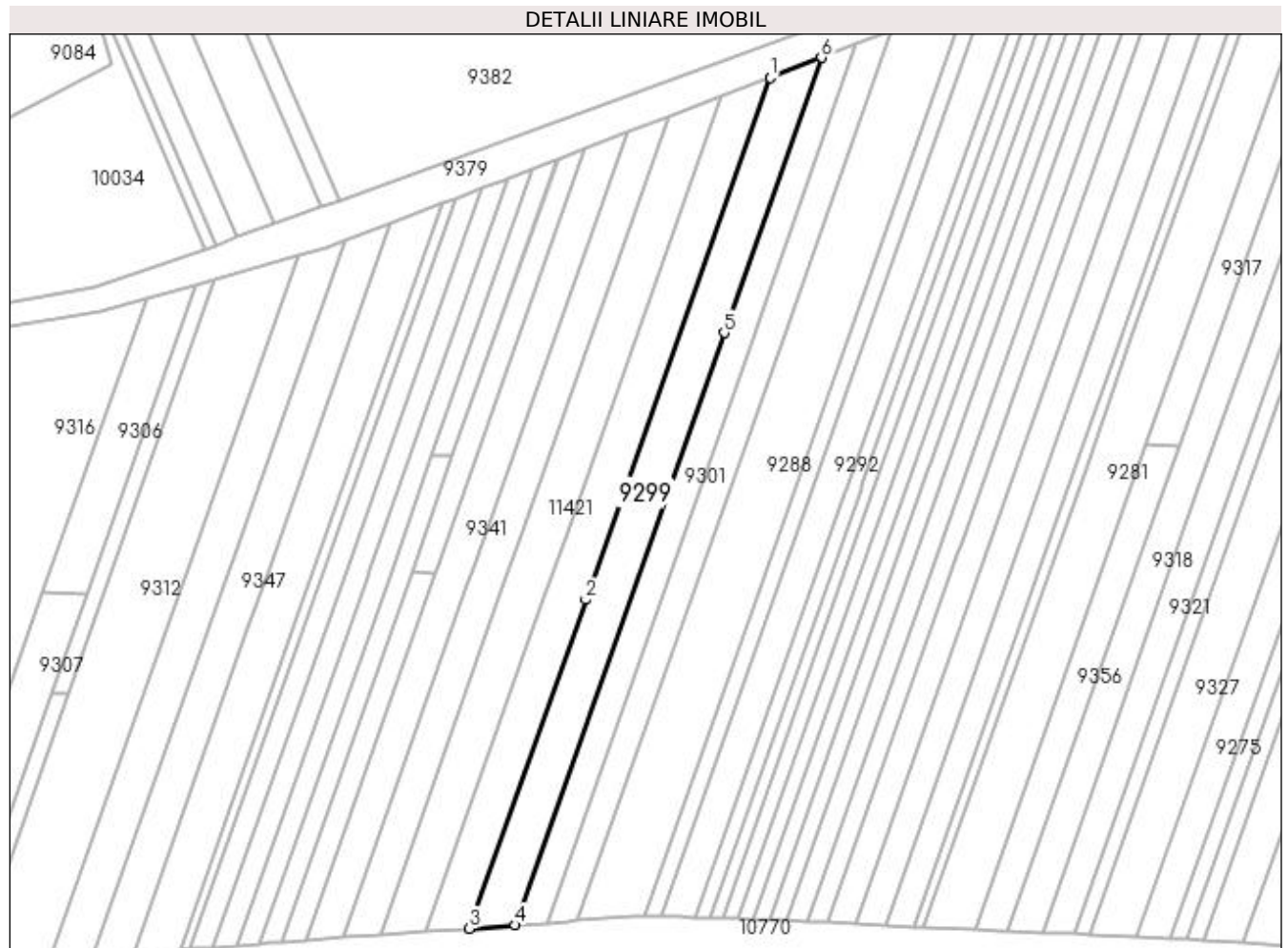
Inscrieri privind dezmembramintele dreptului de proprietate, drepturi reale de garanție și sarcini	Referințe
NU SUNT	

Anexa Nr. 1 La Partea I

Teren

Nr cadastral	Suprafața (mp)*	Observații / Referințe
	4.500	

* Suprafața este determinată în planul de proiecție Stereo 70.



Date referitoare la teren

Crt	Categorie folosință	Intra vilan	Suprafața (mp)	Tarla	Parcelă	Nr. topo	Observații / Referințe
1	arabil	NU	4.500	10	32	-	

Lungime Segmente

1) Valorile lungimilor segmentelor sunt obținute din proiecție în plan.

Punct început	X / Y	Punct sfârșit	X / Y	Lungime segment (** (m)
1	433.524,432 300.736,939	2	433.461,162 300.557,757	190.024
2	433.461,162 300.557,757	3	433.421,328 300.444,945	119.638
3	433.421,328 300.444,945	4	433.436,99 300.446,075	15.703
4	433.436,99 300.446,075	5	433.508,743 300.649,282	215.503
5	433.508,743 300.649,282	6	433.542,097 300.743,741	100.175

Punct început	X / Y	Punct sfârşit	X / Y	Lungime segment (** (m)
6	433.542,097 300.743,741	1	433.524,432 300.736,939	18.929

** Lungimile segmentelor sunt determinate în planul de proiecţie Stereo 70 şi sunt rotunjite la 1 milimetru.

*** Distanţa dintre puncte este formată din segmente cumulate ce sunt mai mici decât valoarea 1 milimetru.

**DATE DESPRE IMOBILUL NR. 9300**

Oficiul de Cadastru și Publicitate Imobiliară DOLJ
Biroul de Cadastru și Publicitate Imobiliară Craiova

A. Partea I. Descrierea imobilului

TEREN Extravilan

Adresa: Jud. Dolj, T10, P33/1

Nr. Crt	Nr cadastral Nr. topografic	Suprafața* (mp)	Observații / Referințe
A1		4.200	Sector cadastral:22 Teren neimprejmuit;

B. Partea II. Proprietari și acte

Inscrieri privitoare la dreptul de proprietate și alte drepturi reale	Referințe
/	
Act Administrativ nr. TDP 819 15011, din 31/01/1995 emis de CJSDPAT DOLJ;	
B1	A1
Intabulare, drept de PROPRIETATE, dobandit prin Reconstituire, cota actuala 1/1, cota initiala 1/1 1) BOTOG VERGICA , LIPSA CNP	

C. Partea III. SARCINI .

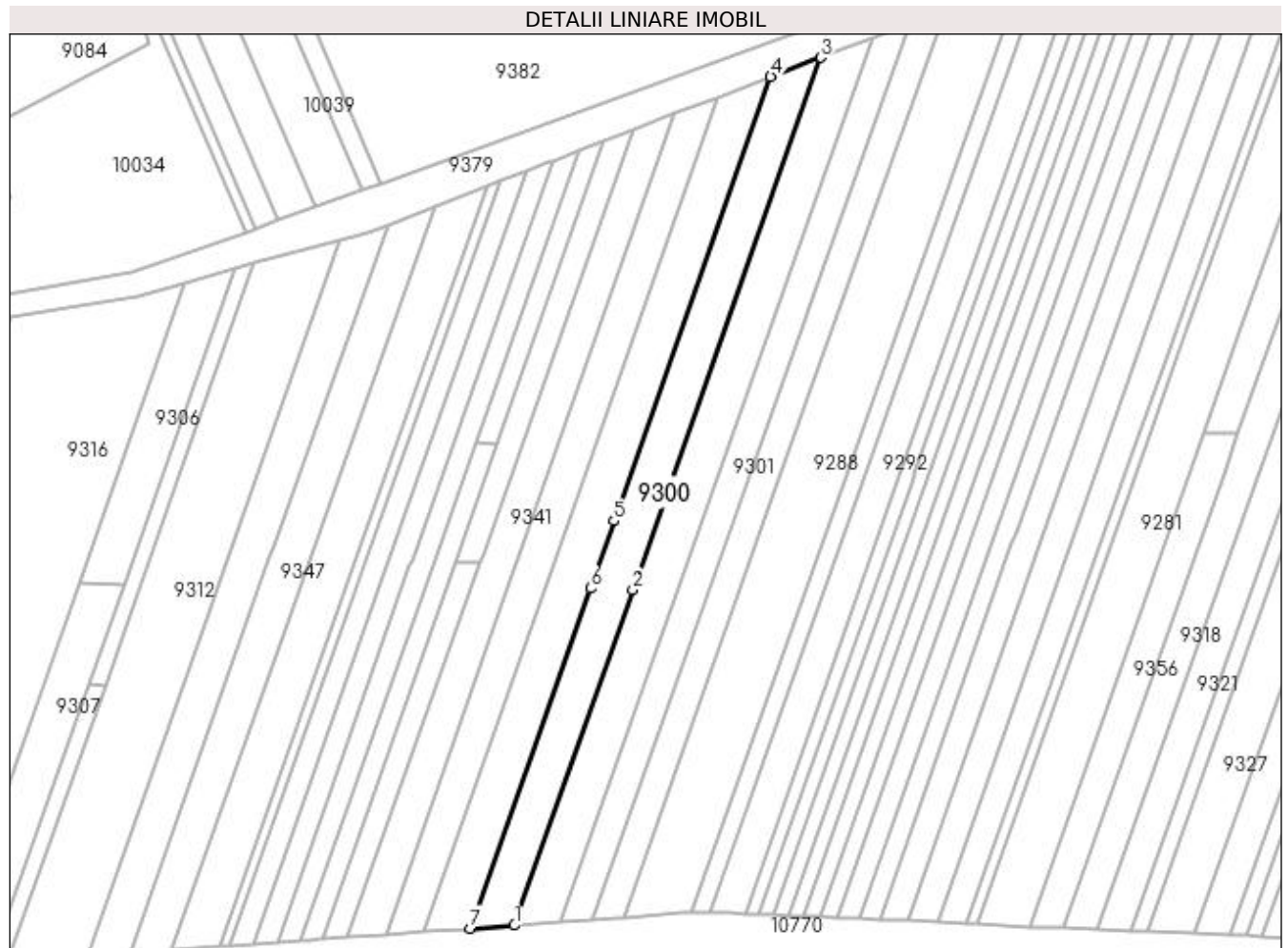
Inscrieri privind dezmembramintele dreptului de proprietate, drepturi reale de garanție și sarcini	Referințe
NU SUNT	

Anexa Nr. 1 La Partea I

Teren

Nr cadastral	Suprafața (mp)*	Observații / Referințe
	4.200	

* Suprafața este determinată în planul de proiecție Stereo 70.



Date referitoare la teren

Crt	Categorie folosință	Intra vilan	Suprafața (mp)	Tarla	Parcelă	Nr. topo	Observații / Referințe
1	arabil	NU	1.650	10	33	-	
2	pasune	NU	2.550	10	33/1	-	

Lungime Segmente

1) Valorile lungimilor segmentelor sunt obținute din proiecție în plan.

Punct început	X / Y	Punct sfârșit	X / Y	Lungime segment (** (m)
1	433.421,328 300.444,945	2	433.461,162 300.557,757	119.638
2	433.461,162 300.557,757	3	433.524,432 300.736,939	190.024
3	433.524,432 300.736,939	4	433.507,629 300.730,468	18.006
4	433.507,629 300.730,468	5	433.454,836 300.580,956	158.559

Punct început	X / Y	Punct sfârșit	X / Y	Lungime segment (** (m)
5	433.454,836 300.580,956	6	433.446,857 300.558,359	23.964
6	433.446,857 300.558,359	7	433.406,43 300.443,87	121.417
7	433.406,43 300.443,87	1	433.421,328 300.444,945	14.937

** Lungimile segmentelor sunt determinate în planul de proiecție Stereo 70 și sunt rotunjite la 1 milimetru.

*** Distanța dintre puncte este formată din segmente cumulate ce sunt mai mici decât valoarea 1 milimetru.

**DATE DESPRE IMOBILUL NR. 9301**

Oficiul de Cadastru și Publicitate Imobiliară DOLJ
Biroul de Cadastru și Publicitate Imobiliară Craiova

A. Partea I. Descrierea imobilului

TEREN Extravilan

Adresa: Jud. Dolj, T10, P31, 31/1

Nr. Crt	Nr cadastral Nr. topografic	Suprafața* (mp)	Observații / Referințe
A1		3.150	Sector cadastral:22 Teren neimprejmuit;

B. Partea II. Proprietari și acte

Inscrieri privitoare la dreptul de proprietate și alte drepturi reale	Referințe
/	
Act Administrativ nr. TDP 1048-48563, din 29/03/1995 emis de CJSDPAT DOLJ;	
B1	A1
Intabulare, drept de PROPRIETATE, dobândit prin Reconstituire, cota actuala 1/1, cota initiala 1/1 1) BĂDAN MARIN, LIPSA CNP	

C. Partea III. SARCINI .

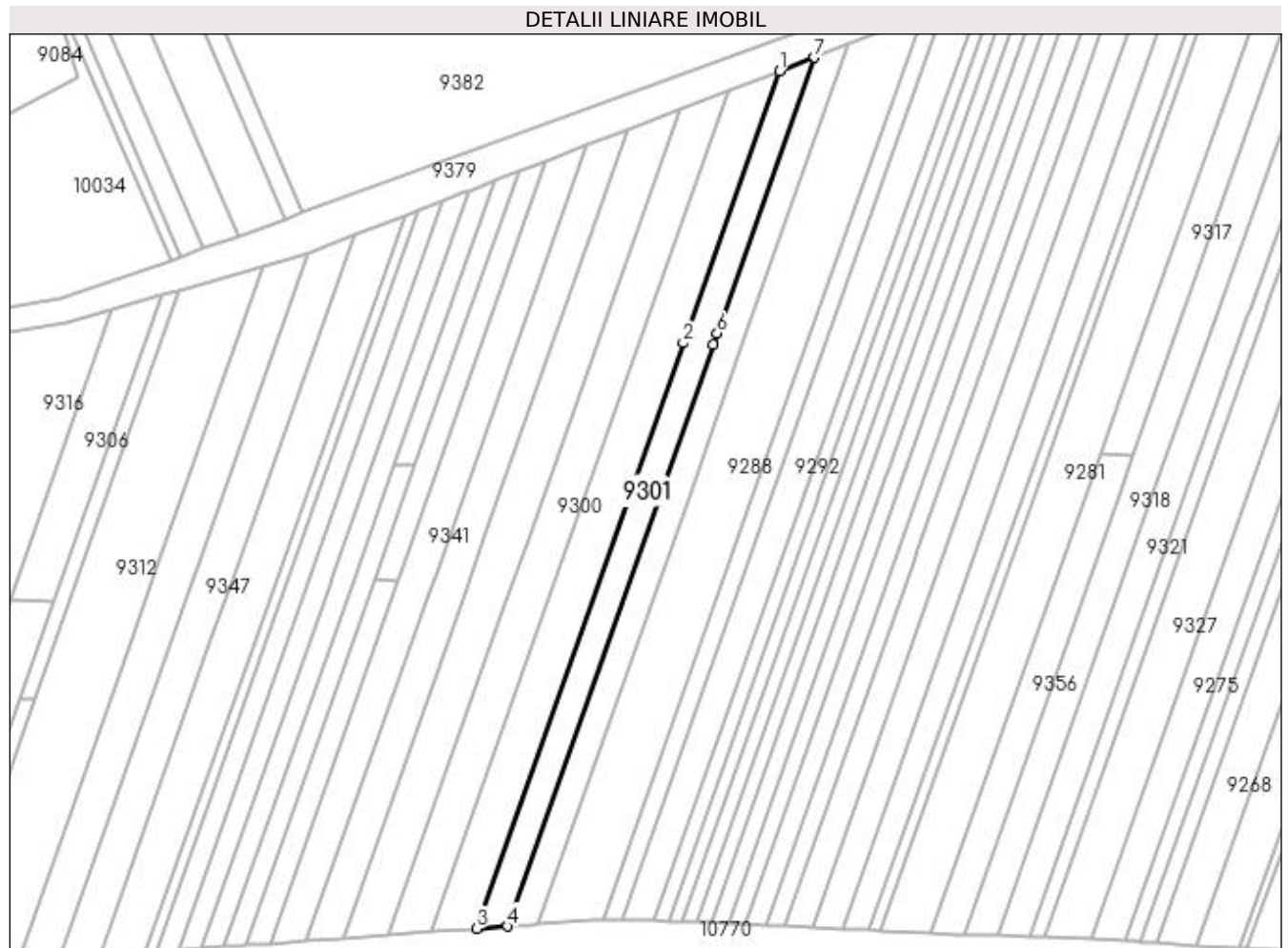
Inscrieri privind dezmembramintele dreptului de proprietate, drepturi reale de garanție și sarcini	Referințe
NU SUNT	

Anexa Nr. 1 La Partea I

Teren

Nr cadastral	Suprafața (mp)*	Observații / Referințe
	3.150	

* Suprafața este determinată în planul de proiecție Stereo 70.



Date referitoare la teren

Crt	Categorie folosință	Intra vilan	Suprafața (mp)	Tarla	Parcelă	Nr. topo	Observații / Referințe
1	arabil	NU	2.130	10	31	-	
2	pasune	NU	1.020	10	31/1	-	

Lungime Segmente

1) Valorile lungimilor segmentelor sunt obținute din proiecție în plan.

Punct început	X / Y	Punct sfârșit	X / Y	Lungime segment (** (m)
1	433.542,097 300.743,741	2	433.508,743 300.649,282	100.175
2	433.508,743 300.649,282	3	433.436,99 300.446,075	215.503
3	433.436,99 300.446,075	4	433.447,778 300.446,853	10.816
4	433.447,778 300.446,853	5	433.519,102 300.648,846	214.216

Punct început	X / Y	Punct sfârșit	X / Y	Lungime segment (** (m)
5	433.519,102 300.648,846	6	433.520,456 300.652,678	4.064
6	433.520,456 300.652,678	7	433.554,265 300.748,427	101.543
7	433.554,265 300.748,427	1	433.542,097 300.743,741	13.039

** Lungimile segmentelor sunt determinate în planul de proiecție Stereo 70 și sunt rotunjite la 1 milimetru.

*** Distanța dintre puncte este formată din segmente cumulate ce sunt mai mici decât valoarea 1 milimetru.

**DATE DESPRE IMOBILUL NR. 9304**

Oficiul de Cadastru și Publicitate Imobiliară DOLJ
Biroul de Cadastru și Publicitate Imobiliară Craiova

A. Partea I. Descrierea imobilului

TEREN Extravilan

Adresa: Jud. Dolj, T10, P35/1

Nr. Crt	Nr cadastral Nr. topografic	Suprafața* (mp)	Observații / Referințe
A1		3.444	Sector cadastral:22 Teren neimprejmuit;

B. Partea II. Proprietari și acte

Inscrieri privitoare la dreptul de proprietate și alte drepturi reale	Referințe
/	
Act Administrativ nr. TDP 1063-48563, din 07/06/1995 emis de CJSDPAT DOLJ;	
B1	A1
Intabulare, drept de PROPRIETATE, dobândit prin Reconstituire, cota actuala 1/1, cota initiala 1/1 1) DUMITRU AURELIAN, LIPSA CNP	

C. Partea III. SARCINI .

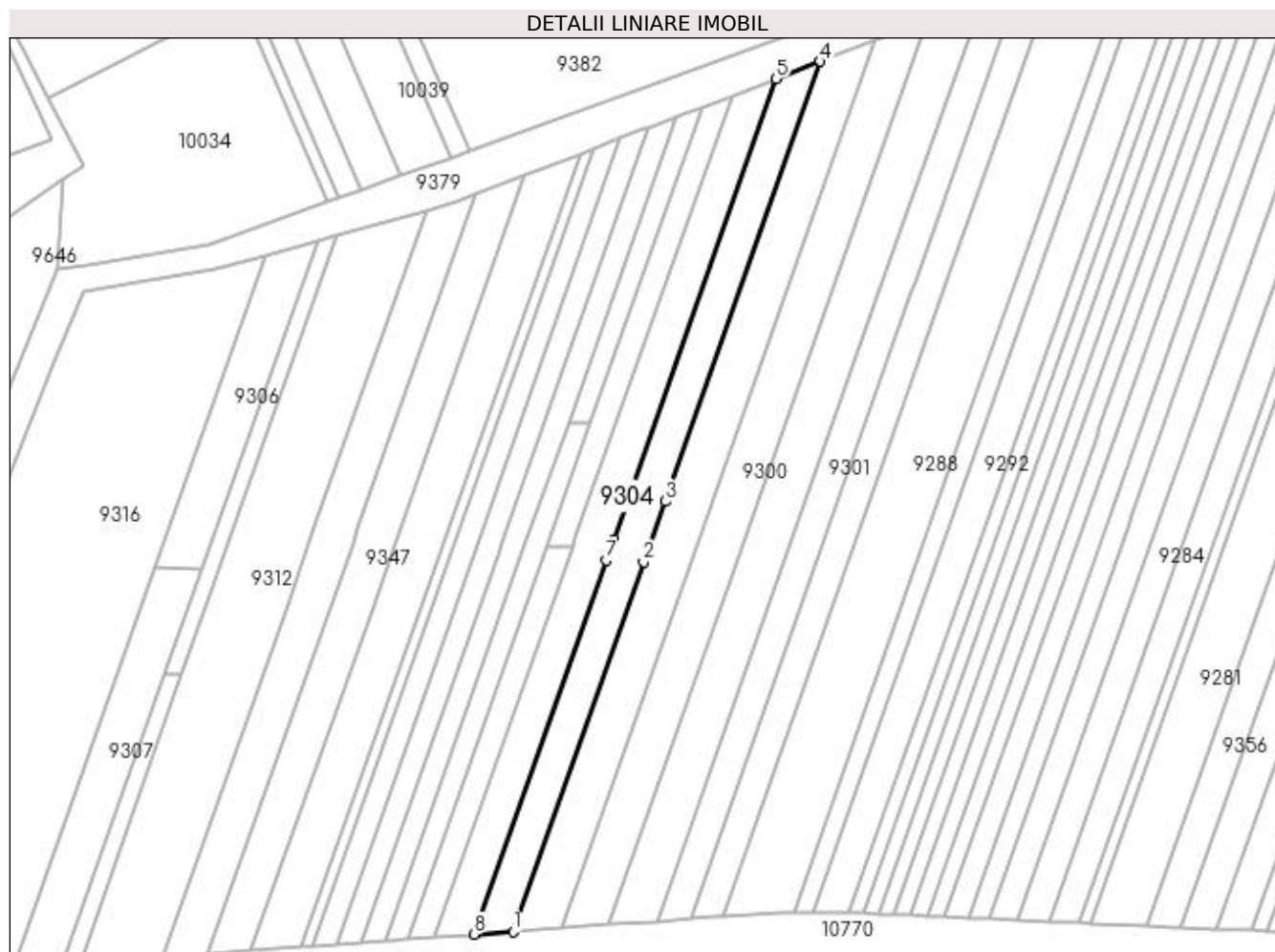
Inscrieri privind dezmembramintele dreptului de proprietate, drepturi reale de garanție și sarcini	Referințe
NU SUNT	

Anexa Nr. 1 La Partea I

Teren

Nr cadastral	Suprafața (mp)*	Observații / Referințe
	3.444	

* Suprafața este determinată în planul de proiecție Stereo 70.



Date referitoare la teren

Crt	Categorie folosință	Intra vilan	Suprafața (mp)	Tarla	Parcelă	Nr. topo	Observații / Referințe
1	arabil	NU	1.484	10	35	-	
2	pasune	NU	1.960	10	35/1	-	

Lungime Segmente

1) Valorile lungimilor segmentelor sunt obținute din proiecție în plan.

Punct început	X / Y	Punct sfârșit	X / Y	Lungime segment (** (m)
1	433.390,589 300.442,726	2	433.432,721 300.562,044	126.538
2	433.432,721 300.562,044	3	433.439,625 300.581,597	20.736
3	433.439,625 300.581,597	4	433.489,762 300.723,588	150.583
4	433.489,762 300.723,588	5	433.475,453 300.718,077	15.334

Punct început	X / Y	Punct sfârșit	X / Y	Lungime segment (** (m)
5	433.475,453 300.718,077	6	433.422,933 300.569,339	157.738
6	433.422,933 300.569,339	7	433.420,538 300.562,557	7.192
7	433.420,538 300.562,557	8	433.377,902 300.441,811	128.052
8	433.377,902 300.441,811	1	433.390,589 300.442,726	12.72

** Lungimile segmentelor sunt determinate în planul de proiecție Stereo 70 și sunt rotunjite la 1 milimetru.

*** Distanța dintre puncte este formată din segmente cumulate ce sunt mai mici decât valoarea 1 milimetru.

**DATE DESPRE IMOBILUL NR. 9306**

Oficiul de Cadastru și Publicitate Imobiliară DOLJ
Biroul de Cadastru și Publicitate Imobiliară Craiova

A. Partea I. Descrierea imobilului

TEREN Extravilan

Adresa: Jud. Dolj, T10, P50/2

Nr. Crt	Nr cadastral Nr. topografic	Suprafața* (mp)	Observații / Referințe
A1		1.590	Sector cadastral:22 Teren neimprejmuit;

B. Partea II. Proprietari și acte

Inscrieri privitoare la dreptul de proprietate și alte drepturi reale	Referințe
/	
Act Administrativ nr. TDP 270-2192, din 14/12/1993 emis de CJSDPAT DOLJ;	
B1	A1
Intabulare, drept de PROPRIETATE, dobândit prin Reconstituire, cota actuala 1/1, cota initiala 1/1 1) VLAD ANICA, LIPSA CNP	

C. Partea III. SARCINI .

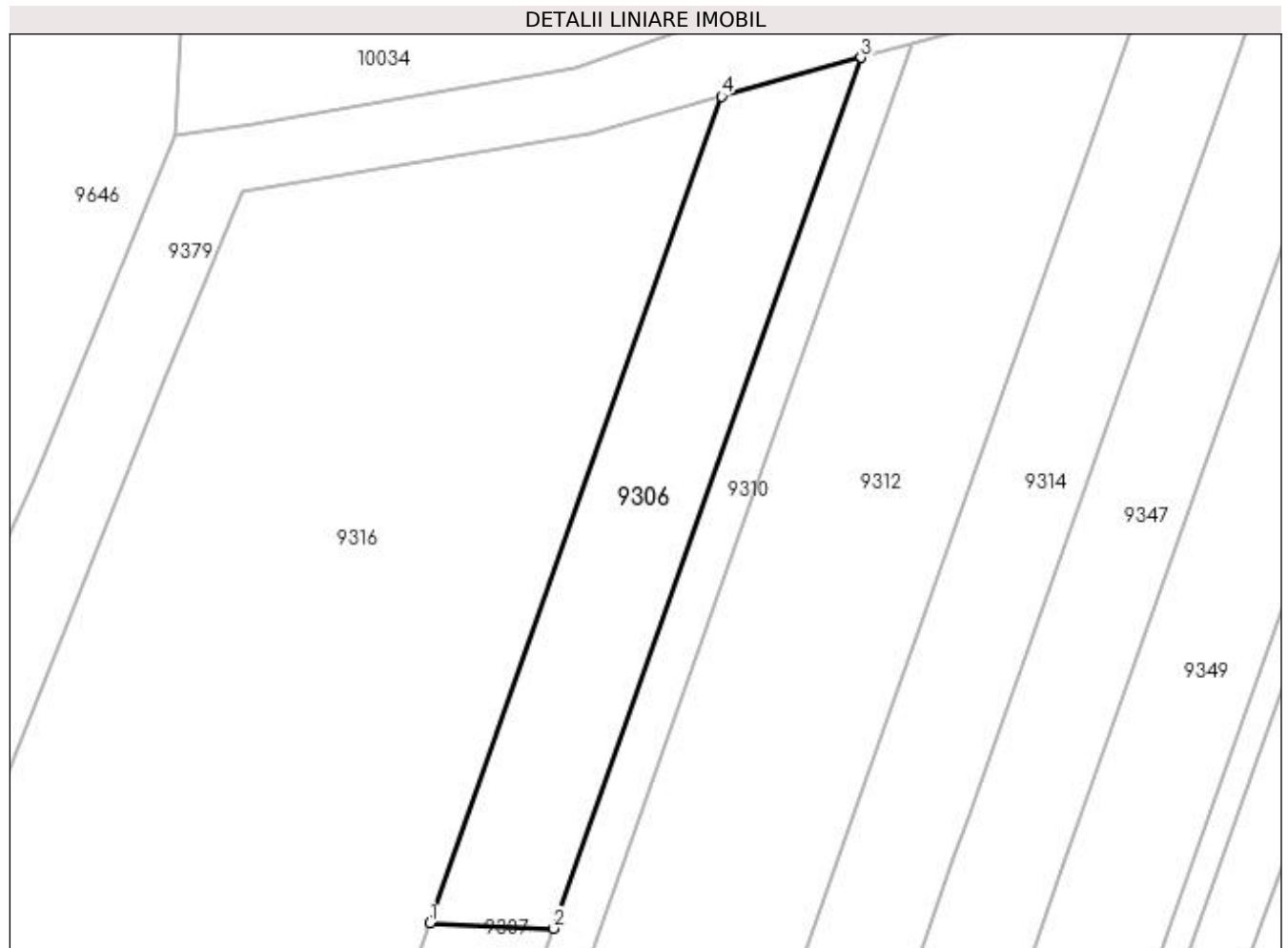
Inscrieri privind dezmembramintele dreptului de proprietate, drepturi reale de garanție și sarcini	Referințe
NU SUNT	

Anexa Nr. 1 La Partea I

Teren

Nr cadastral	Suprafața (mp)*	Observații / Referințe
	1.590	

* Suprafața este determinată în planul de proiecție Stereo 70.



Date referitoare la teren

Crt	Categorie folosință	Intra vilan	Suprafața (mp)	Tarla	Parcelă	Nr. topo	Observații / Referințe
1	arabil	NU	1.590	10	50/2	-	

Lungime Segmente

1) Valorile lungimilor segmentelor sunt obținute din proiecție în plan.

Punct început	X / Y	Punct sfârșit	X / Y	Lungime segment (** (m)
1	433.274,746 300.560,19	2	433.289,864 300.559,553	15.131
2	433.289,864 300.559,553	3	433.327,403 300.665,863	112.743
3	433.327,403 300.665,863	4	433.310,391 300.661,138	17.656
4	433.310,391 300.661,138	1	433.274,746 300.560,19	107.056

**** Lungimile segmentelor sunt determinate în planul de proiecție Stereo 70 și sunt rotunjite la 1 milimetru.**

***** Distanța dintre puncte este formată din segmente cumulate ce sunt mai mici decât valoarea 1 milimetru.**

**DATE DESPRE IMOBILUL NR. 9307**

Oficiul de Cadastru și Publicitate Imobiliară DOLJ
Biroul de Cadastru și Publicitate Imobiliară Craiova

A. Partea I. Descrierea imobilului

TEREN Extravilan

Adresa: Jud. Dolj, T10, P50/1

Nr. Crt	Nr cadastral Nr. topografic	Suprafața* (mp)	Observații / Referințe
A1		1.980	Sector cadastral:22 Teren neimprejmit;

B. Partea II. Proprietari și acte

Inscrieri privitoare la dreptul de proprietate și alte drepturi reale		Referințe
/		
Act Notarial nr. CM nr.11, din 23/03/2015 emis de BN BAZGU Mariana;		
B1	Intabulare, drept de PROPRIETATE, dobandit prin Succesiune, cota actuala 1/2, cota initiala 1/2 1) IONCEA GEORGETA	A1
B2	Intabulare, drept de PROPRIETATE, dobandit prin Succesiune, cota actuala 1/2, cota initiala 1/2 1) NIȚU ELENA	A1

C. Partea III. SARCINI .

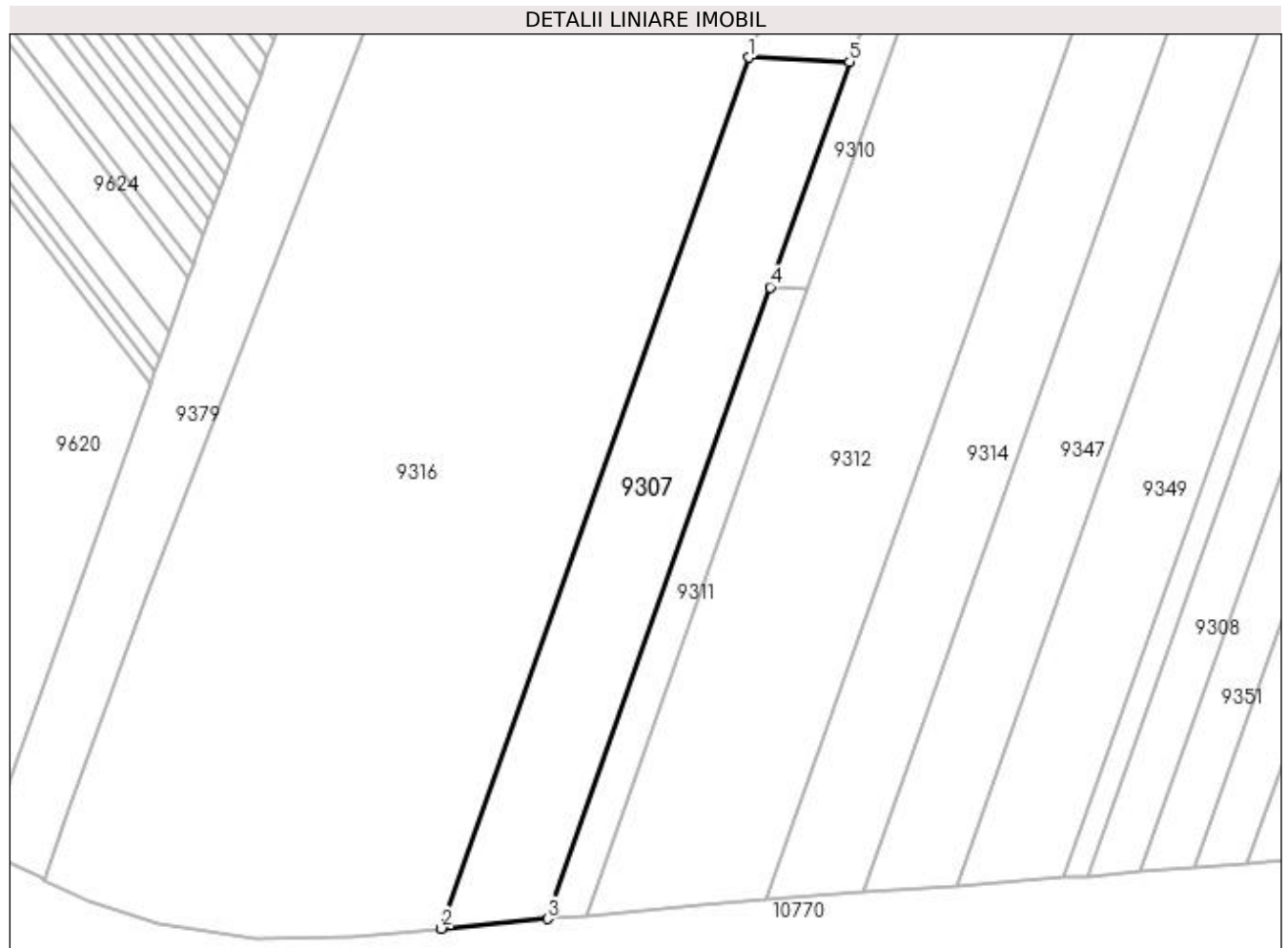
Inscrieri privind dezmembramintele dreptului de proprietate, drepturi reale de garanție și sarcini	Referințe
NU SUNT	

Anexa Nr. 1 La Partea I

Teren

Nr cadastral	Suprafața (mp)*	Observații / Referințe
	1.980	

* Suprafața este determinată în planul de proiecție Stereo 70.



Date referitoare la teren

Crt	Categorie folosință	Intra vilan	Suprafața (mp)	Tarla	Parcelă	Nr. topo	Observații / Referințe
1	pașune	NU	1.980	10	50/1	-	

Lungime Segmente

1) Valorile lungimilor segmentelor sunt obținute din proiecție în plan.

Punct început	X / Y	Punct sfârșit	X / Y	Lungime segment (** (m)
1	433.274,746 300.560,19	2	433.228,813 300.430,106	137.955
2	433.228,813 300.430,106	3	433.244,663 300.431,543	15.915
3	433.244,663 300.431,543	4	433.277,979 300.525,894	100.06
4	433.277,979 300.525,894	5	433.289,864 300.559,553	35.696
5	433.289,864 300.559,553	1	433.274,746 300.560,19	15.131

**** Lungimile segmentelor sunt determinate în planul de proiecție Stereo 70 și sunt rotunjite la 1 milimetru.**

***** Distanța dintre puncte este formată din segmente cumulate ce sunt mai mici decât valoarea 1 milimetru.**

**DATE DESPRE IMOBILUL NR. 9308**

Oficiul de Cadastru și Publicitate Imobiliară DOLJ
Biroul de Cadastru și Publicitate Imobiliară Craiova

A. Partea I. Descrierea imobilului

TEREN Extravilan

Adresa: Jud. Dolj, T10, P42

Nr. Crt	Nr cadastral Nr. topografic	Suprafața* (mp)	Observații / Referințe
A1		1.973	Sector cadastral:22 Teren neimprejmuit;

B. Partea II. Proprietari și acte

Inscrieri privitoare la dreptul de proprietate și alte drepturi reale	Referințe
/	
Act Normativ nr. Legea 7, din 13/03/1996 emis de PARLAMENTUL ROMÂNIEI (art. 13 alin. 14);	
B1	A1
Intabulare, drept de PROPRIETATE, dobandit prin Lege, cota actuala 1/1, cota initiala 1/1	
1) COMUNA TESLUI-Rezerva comisiei locale de fond funciar, CIF:4553330	

C. Partea III. SARCINI .

Inscrieri privind dezmembramintele dreptului de proprietate, drepturi reale de garanție și sarcini	Referințe
NU SUNT	

Anexa Nr. 1 La Partea I

Teren

Nr cadastral	Suprafața (mp)*	Observații / Referințe
	1.973	

* Suprafața este determinată în planul de proiecție Stereo 70.



Date referitoare la teren

Crt	Categorie folosință	Intra vilan	Suprafața (mp)	Tarla	Parcelă	Nr. topo	Observații / Referințe
1	arabil	NU	1.973	10	42	-	

Lungime Segmente

1) Valorile lungimilor segmentelor sunt obținute din proiecție în plan.

Punct început	X / Y	Punct sfârșit	X / Y	Lungime segment (** (m)
1	433.416,401 300.695,336	2	433.325,518 300.437,953	272.957
2	433.325,518 300.437,953	3	433.333,349 300.438,538	7.853
3	433.333,349 300.438,538	4	433.378,345 300.565,969	135.142
4	433.378,345 300.565,969	5	433.425,225 300.698,734	140.799
5	433.425,225 300.698,734	1	433.416,401 300.695,336	9.456

**** Lungimile segmentelor sunt determinate în planul de proiecție Stereo 70 și sunt rotunjite la 1 milimetru.**

***** Distanța dintre puncte este formată din segmente cumulate ce sunt mai mici decât valoarea 1 milimetru.**

**DATE DESPRE IMOBILUL NR. 9309**

Oficiul de Cadastru și Publicitate Imobiliară DOLJ
Biroul de Cadastru și Publicitate Imobiliară Craiova

A. Partea I. Descrierea imobilului

TEREN Extravilan

Adresa: Jud. Dolj, T10, P43

Nr. Crt	Nr cadastral Nr. topografic	Suprafața* (mp)	Observații / Referințe
A1		900	Sector cadastral:22 Teren neimprejmuit;

B. Partea II. Proprietari și acte

Inscrieri privitoare la dreptul de proprietate și alte drepturi reale	Referințe
/	
Act Administrativ nr. TDP 818 15011, din 31/01/1995 emis de CJSDPAT DOLJ;	
B1	A1
Intabulare, drept de PROPRIETATE, dobândit prin Reconstituire, cota actuala 1/1, cota initiala 1/1 1) PĂTRUT CONSTANTIN, LIPSA CNP	

C. Partea III. SARCINI .

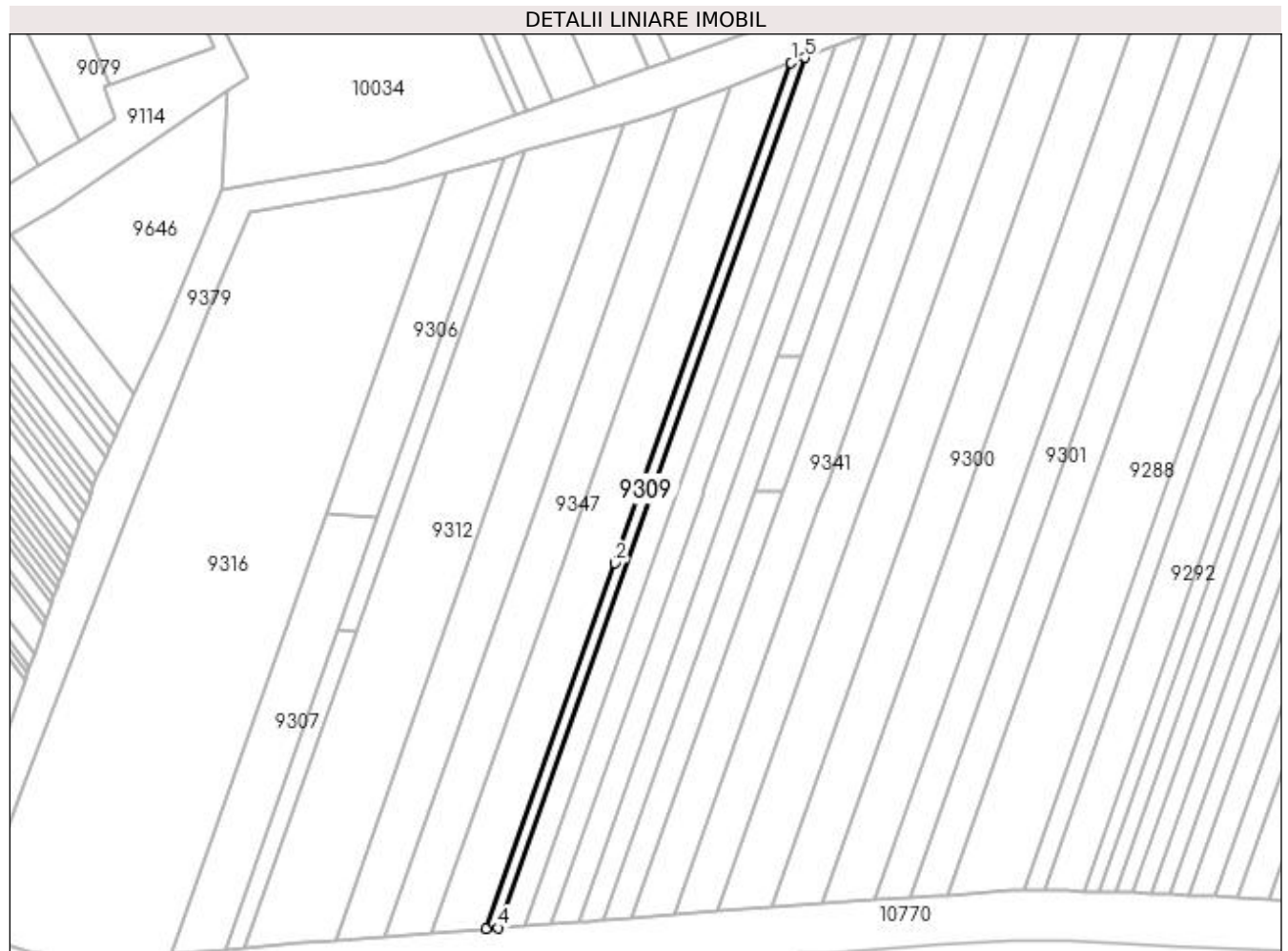
Inscrieri privind dezmembramintele dreptului de proprietate, drepturi reale de garanție și sarcini	Referințe
NU SUNT	

Anexa Nr. 1 La Partea I

Teren

Nr cadastral	Suprafața (mp)*	Observații / Referințe
	900	

* Suprafața este determinată în planul de proiecție Stereo 70.



Date referitoare la teren

Crt	Categorie folosință	Intra vilan	Suprafața (mp)	Tarla	Parcelă	Nr. topo	Observații / Referințe
1	arabil	NU	900	10	43	-	

Lungime Segmente

1) Valorile lungimilor segmentelor sunt obținute din proiecție în plan.

Punct început	X / Y	Punct sfârșit	X / Y	Lungime segment (** (m)
1	433.412,344 300.693,774	2	433.360,121 300.545,877	156.846
2	433.360,121 300.545,877	3	433.321,918 300.437,684	114.74
3	433.321,918 300.437,684	4	433.325,518 300.437,953	3.61
4	433.325,518 300.437,953	5	433.416,401 300.695,336	272.957
5	433.416,401 300.695,336	1	433.412,344 300.693,774	4.347

**** Lungimile segmentelor sunt determinate în planul de proiecție Stereo 70 și sunt rotunjite la 1 milimetru.**

***** Distanța dintre puncte este formată din segmente cumulate ce sunt mai mici decât valoarea 1 milimetru.**

**DATE DESPRE IMOBILUL NR. 9310**

Oficiul de Cadastru și Publicitate Imobiliară DOLJ
Biroul de Cadastru și Publicitate Imobiliară Craiova

A. Partea I. Descrierea imobilului

TEREN Extravilan

Adresa: Jud. Dolj, T10, P49/1

Nr. Crt	Nr cadastral Nr. topografic	Suprafața* (mp)	Observații / Referințe
A1		795	Sector cadastral:22 Teren neimprejmuit;

B. Partea II. Proprietari și acte

Inscrieri privitoare la dreptul de proprietate și alte drepturi reale	Referințe
/	
Act Administrativ nr. TDP 267-2192, din 13/12/1993 emis de CJSDPAT DOLJ;	
B1	A1
Intabulare, drept de PROPRIETATE, dobândit prin Reconstituire, cota actuala 1/1, cota initiala 1/1 1) MINCĂ MISU, LIPSA CNP	

C. Partea III. SARCINI .

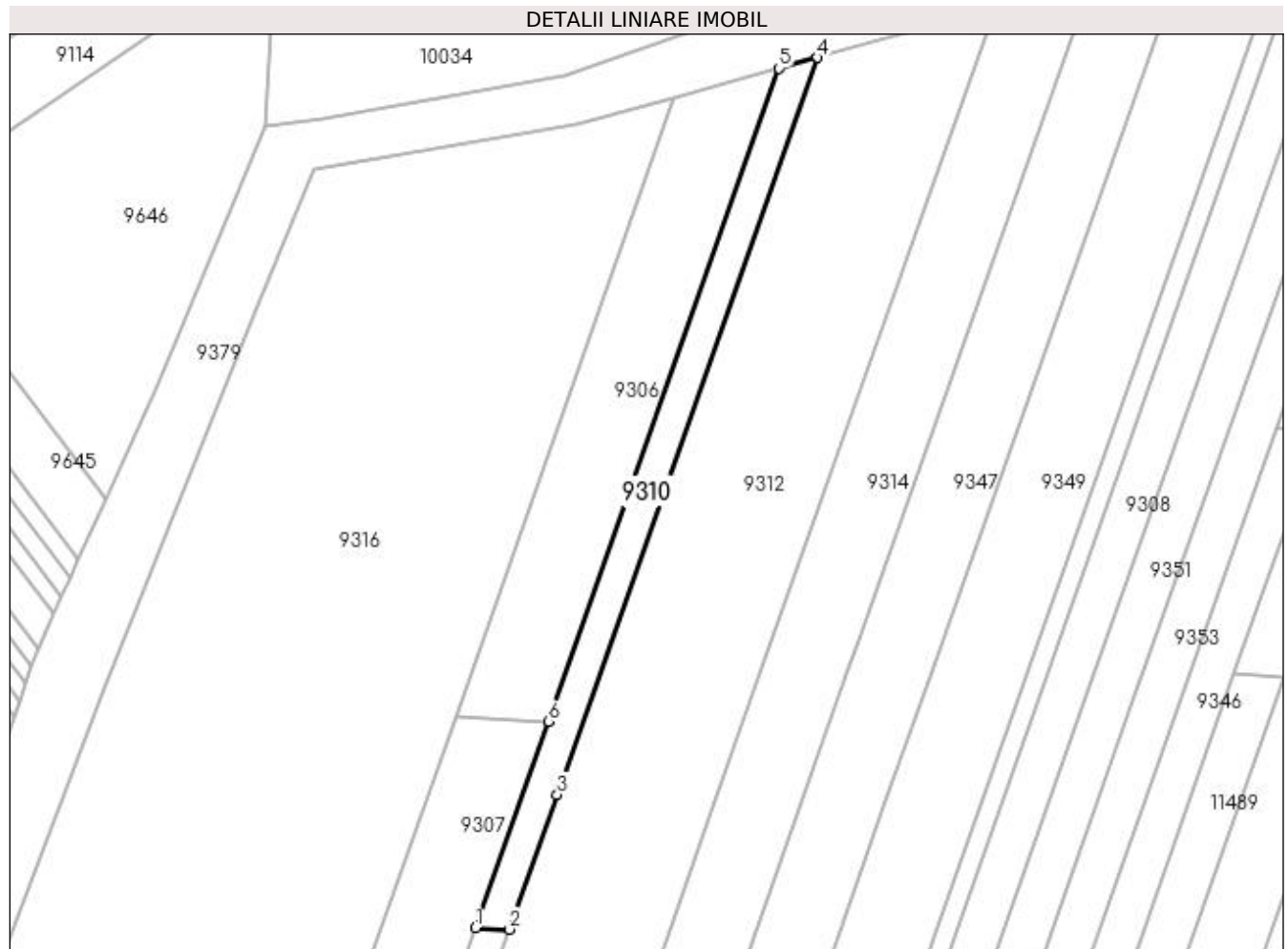
Inscrieri privind dezmembramintele dreptului de proprietate, drepturi reale de garanție și sarcini	Referințe
NU SUNT	

Anexa Nr. 1 La Partea I

Teren

Nr cadastral	Suprafața (mp)*	Observații / Referințe
	795	

* Suprafața este determinată în planul de proiecție Stereo 70.



Date referitoare la teren

Crt	Categorie folosință	Intra vilan	Suprafața (mp)	Tarla	Parcelă	Nr. topo	Observații / Referințe
1	pasune	NU	795	10	49/1	-	

Lungime Segmente

1) Valorile lungimilor segmentelor sunt obținute din proiecție în plan.

Punct început	X / Y	Punct sfârșit	X / Y	Lungime segment (** (m)
1	433.277,979 300.525,894	2	433.283,537 300.525,66	5.563
2	433.283,537 300.525,66	3	433.291,288 300.547,613	23.281
3	433.291,288 300.547,613	4	433.333,656 300.667,6	127.248
4	433.333,656 300.667,6	5	433.327,403 300.665,863	6.49
5	433.327,403 300.665,863	6	433.289,864 300.559,553	112.743

Punct început	X / Y	Punct sfârșit	X / Y	Lungime segment (** (m)
6	433.289,864 300.559,553	1	433.277,979 300.525,894	35.696

** Lungimile segmentelor sunt determinate în planul de proiecție Stereo 70 și sunt rotunjite la 1 milimetru.

*** Distanța dintre puncte este formată din segmente cumulate ce sunt mai mici decât valoarea 1 milimetru.

**DATE DESPRE IMOBILUL NR. 9311**

Oficiul de Cadastru și Publicitate Imobiliară DOLJ
Biroul de Cadastru și Publicitate Imobiliară Craiova

A. Partea I. Descrierea imobilului

TEREN Extravilan

Adresa: Jud. Dolj, T10, P48

Nr. Crt	Nr cadastral Nr. topografic	Suprafața* (mp)	Observații / Referințe
A1		530	Sector cadastral:22 Teren neimprejmuit;

B. Partea II. Proprietari și acte

Inscrieri privitoare la dreptul de proprietate și alte drepturi reale	Referințe
/	
Act Administrativ nr. TDP 914-59538, din 20/02/1995 emis de CJSDPAT DOLJ;	
B1	A1
Intabulare, drept de PROPRIETATE, dobândit prin Reconstituire, cota actuala 1/1, cota initiala 1/1 1) COTEANU AURELIAN, LIPSA CNP	

C. Partea III. SARCINI .

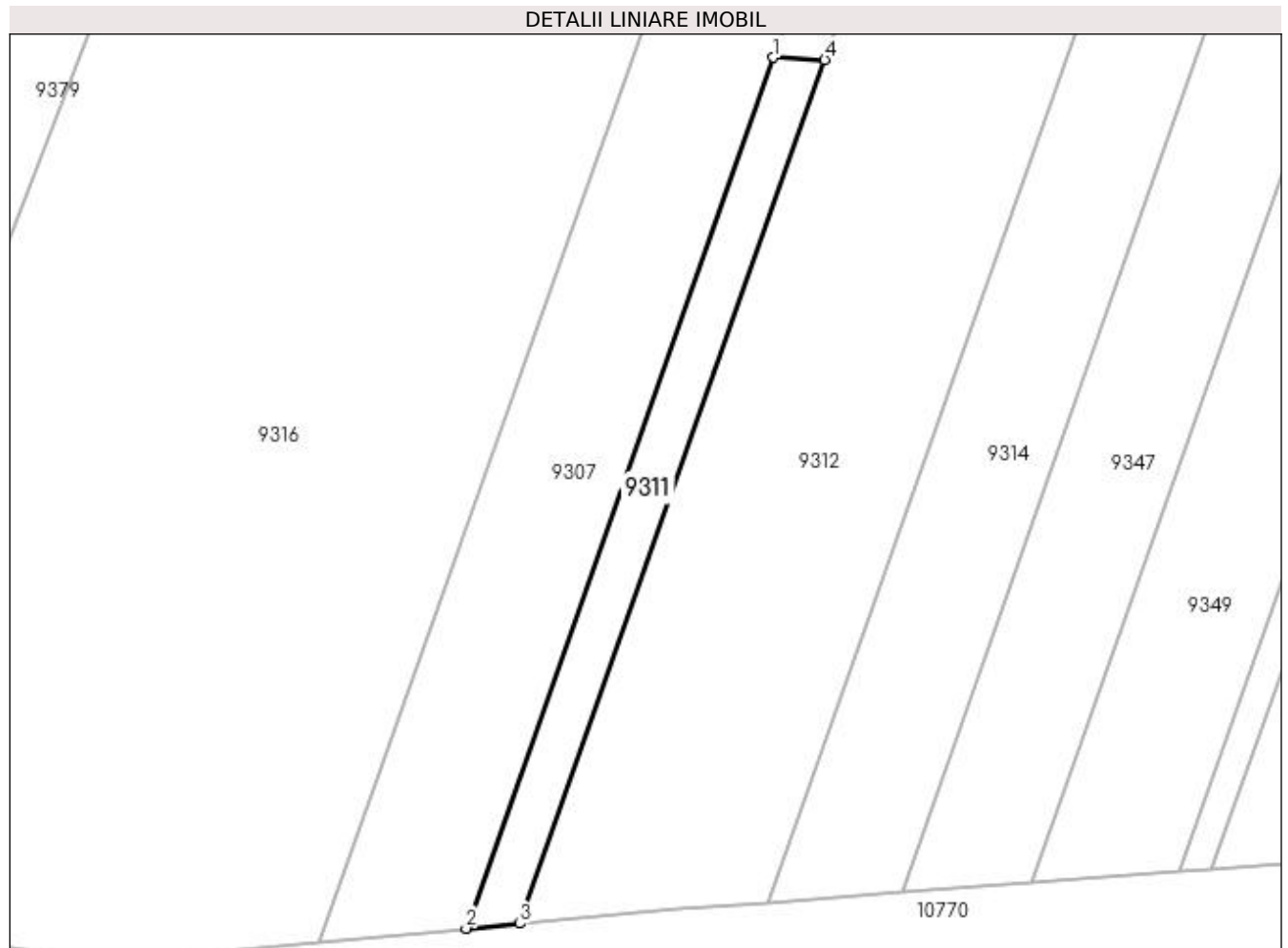
Inscrieri privind dezmembramintele dreptului de proprietate, drepturi reale de garanție și sarcini	Referințe
NU SUNT	

Anexa Nr. 1 La Partea I

Teren

Nr cadastral	Suprafața (mp)*	Observații / Referințe
	530	

* Suprafața este determinată în planul de proiecție Stereo 70.



Date referitoare la teren

Crt	Categorie folosință	Intravilan	Suprafața (mp)	Tarla	Parcelă	Nr. topo	Observații / Referințe
1	arabil	NU	530	10	48	-	

Lungime Segmente

1) Valorile lungimilor segmentelor sunt obținute din proiecție în plan.

Punct început	X / Y	Punct sfârșit	X / Y	Lungime segment (** (m)
1	433.277,979 300.525,894	2	433.244,663 300.431,543	100.06
2	433.244,663 300.431,543	3	433.250,49 300.432,071	5.851
3	433.250,49 300.432,071	4	433.283,537 300.525,66	99.252
4	433.283,537 300.525,66	1	433.277,979 300.525,894	5.563

**** Lungimile segmentelor sunt determinate în planul de proiecție Stereo 70 și sunt rotunjite la 1 milimetru.**

***** Distanța dintre puncte este formată din segmente cumulate ce sunt mai mici decât valoarea 1 milimetru.**

**DATE DESPRE IMOBILUL NR. 9312**

Oficiul de Cadastru și Publicitate Imobiliară DOLJ
Biroul de Cadastru și Publicitate Imobiliară Craiova

A. Partea I. Descrierea imobilului

TEREN Extravilan

Adresa: Jud. Dolj, T10, P47, 47/1

Nr. Crt	Nr cadastral Nr. topografic	Suprafața* (mp)	Observații / Referințe
A1		6.216	Sector cadastral:22 Teren neimprejmuit;

B. Partea II. Proprietari și acte

Inscrieri privitoare la dreptul de proprietate și alte drepturi reale	Referințe
/	
Act Administrativ nr. TDP 1048-48563, din 29/03/1995 emis de CJSDPAT DOLJ;	
B1	A1
Intabulare, drept de PROPRIETATE, dobândit prin Reconstituire, cota actuala 1/1, cota initiala 1/1 1) BĂDAN MARIN, LIPSA CNP	

C. Partea III. SARCINI .

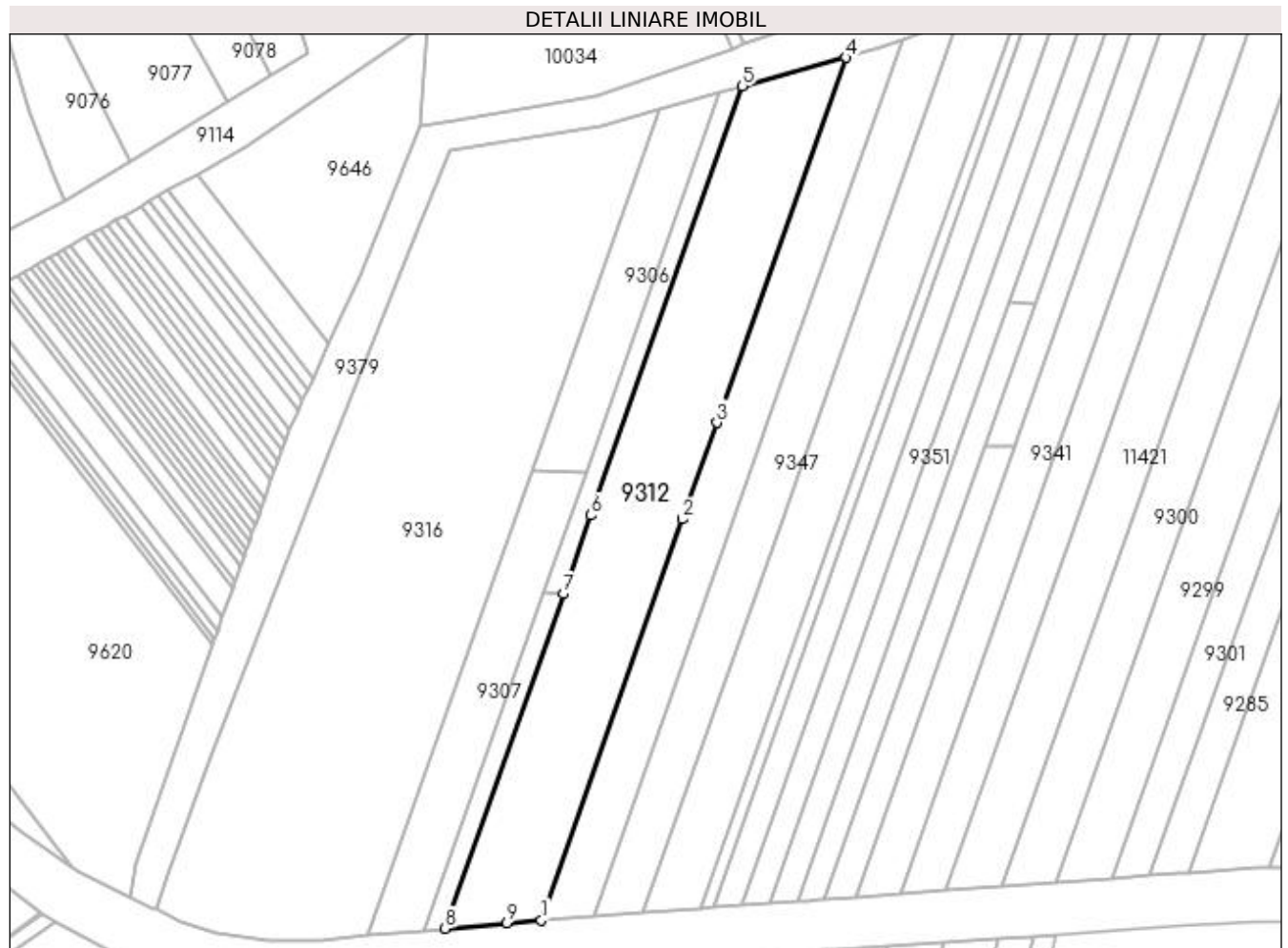
Inscrieri privind dezmembramintele dreptului de proprietate, drepturi reale de garanție și sarcini	Referințe
NU SUNT	

Anexa Nr. 1 La Partea I

Teren

Nr cadastral	Suprafața (mp)*	Observații / Referințe
	6.216	

* Suprafața este determinată în planul de proiecție Stereo 70.



Date referitoare la teren

Crt	Categorie folosință	Intra vilan	Suprafața (mp)	Tarla	Parcelă	Nr. topo	Observații / Referințe
1	arabil	NU	2.968	10	47	-	
2	pasune	NU	3.248	10	47/1	-	

Lungime Segmente

1) Valorile lungimilor segmentelor sunt obținute din proiecție în plan.

Punct început	X / Y	Punct sfârșit	X / Y	Lungime segment (** (m)
1	433.277,375 300.434,354	2	433.316,985 300.546,53	118.964
2	433.316,985 300.546,53	3	433.326,516 300.573,522	28.625
3	433.326,516 300.573,522	4	433.362,571 300.675,632	108.289
4	433.362,571 300.675,632	5	433.333,656 300.667,6	30.01

Punct început	X / Y	Punct sfârșit	X / Y	Lungime segment (** (m)
5	433.333,656 300.667,6	6	433.291,288 300.547,613	127.248
6	433.291,288 300.547,613	7	433.283,537 300.525,66	23.281
7	433.283,537 300.525,66	8	433.250,49 300.432,071	99.252
8	433.250,49 300.432,071	9	433.267,683 300.433,63	17.264
9	433.267,683 300.433,63	1	433.277,375 300.434,354	9.719

** Lungimile segmentelor sunt determinate în planul de proiecție Stereo 70 și sunt rotunjite la 1 milimetru.

*** Distanța dintre puncte este formată din segmente cumulate ce sunt mai mici decât valoarea 1 milimetru.

**DATE DESPRE IMOBILUL NR. 9314**

Oficiul de Cadastru și Publicitate Imobiliară DOLJ
Biroul de Cadastru și Publicitate Imobiliară Craiova

A. Partea I. Descrierea imobilului

TEREN Extravilan

Adresa: Jud. Dolj, T10, P46, 46/1

Nr. Crt	Nr cadastral Nr. topografic	Suprafața* (mp)	Observații / Referințe
A1		3.444	Sector cadastral:22 Teren neimprejmuit;

B. Partea II. Proprietari și acte

Inscrieri privitoare la dreptul de proprietate și alte drepturi reale	Referințe
/	
Act Administrativ nr. TDP 998-59538, din 14/09/1997 emis de CJSDPAT DOLJ;	
B1	A1
Intabulare, drept de PROPRIETATE, dobândit prin Reconstituire, cota actuala 1/1, cota initiala 1/1 1) DUMITRU IONEL, LIPSA CNP	

C. Partea III. SARCINI .

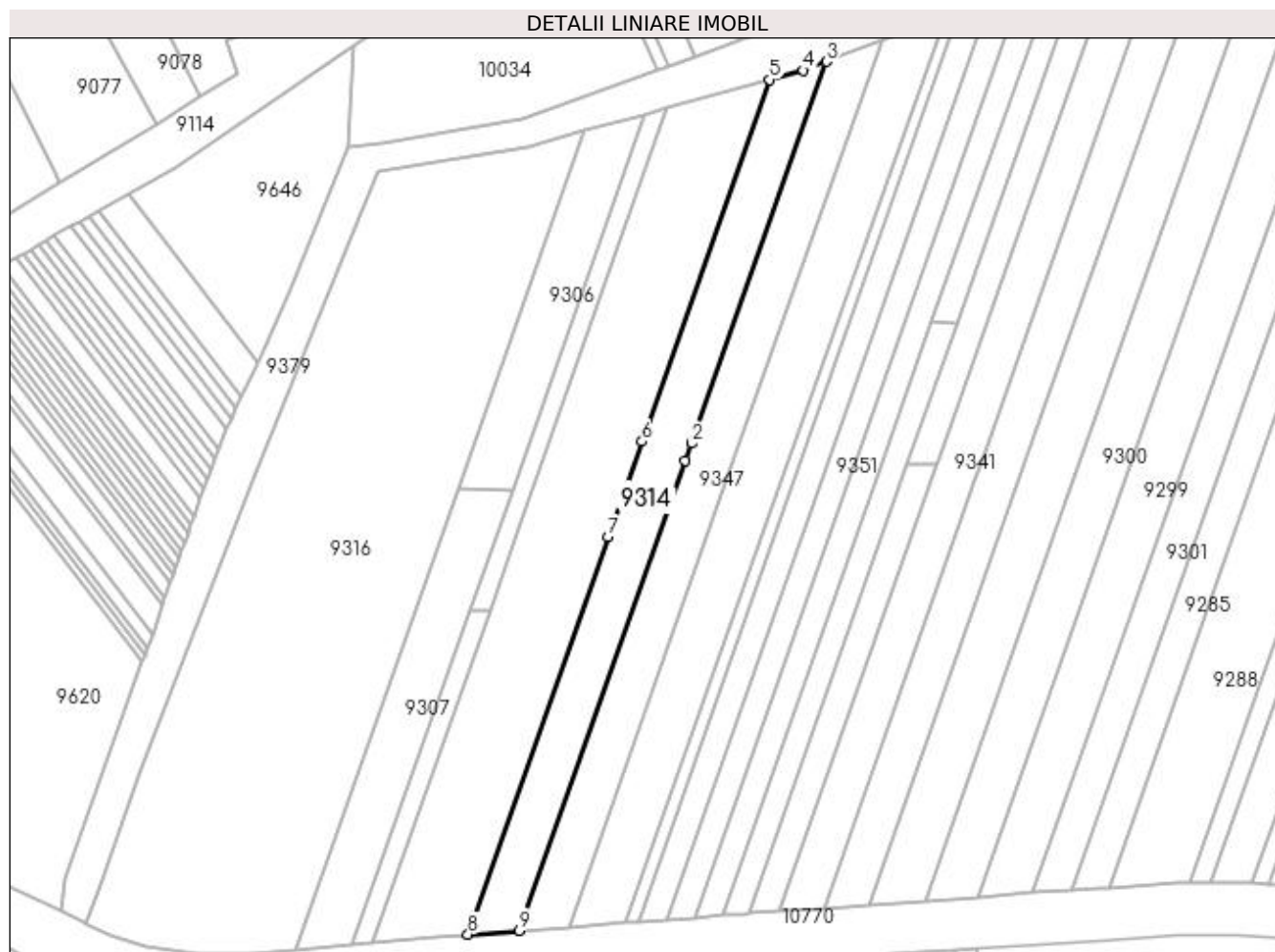
Inscrieri privind dezmembramintele dreptului de proprietate, drepturi reale de garanție și sarcini	Referințe
NU SUNT	

Anexa Nr. 1 La Partea I

Teren

Nr cadastral	Suprafața (mp)*	Observații / Referințe
	3.444	

* Suprafața este determinată în planul de proiecție Stereo 70.



Date referitoare la teren

Crt	Categorie folosință	Intravilan	Suprafața (mp)	Tarla	Parcelă	Nr. topo	Observații / Referințe
1	arabil	NU	1.960	10	46	-	
2	pasune	NU	1.484	10	46/1	-	

Lungime Segmente

1) Valorile lungimilor segmentelor sunt obținute din proiecție în plan.

Punct început	X / Y	Punct sfârșit	X / Y	Lungime segment (** (m)
1	433.338,763 300.568,078	2	433.340,477 300.572,934	5.15
2	433.340,477 300.572,934	3	433.378,552 300.680,761	114.352
3	433.378,552 300.680,761	4	433.372,117 300.678,283	6.896
4	433.372,117 300.678,283	5	433.362,571 300.675,632	9.907

Punct început	X / Y	Punct sfârșit	X / Y	Lungime segment (** (m)
5	433.362,571 300.675,632	6	433.326,516 300.573,522	108.289
6	433.326,516 300.573,522	7	433.316,985 300.546,53	28.625
7	433.316,985 300.546,53	8	433.277,375 300.434,354	118.964
8	433.277,375 300.434,354	9	433.291,928 300.435,442	14.594
9	433.291,928 300.435,442	1	433.338,763 300.568,078	140.662

** Lungimile segmentelor sunt determinate în planul de proiecție Stereo 70 și sunt rotunjite la 1 milimetru.

*** Distanța dintre puncte este formată din segmente cumulate ce sunt mai mici decât valoarea 1 milimetru.

**DATE DESPRE IMOBILUL NR. 9316**

Oficiul de Cadastru și Publicitate Imobiliară DOLJ
 Biroul de Cadastru și Publicitate Imobiliară Craiova

A. Partea I. Descrierea imobilului

TEREN Extravilan

Adresa: Jud. Dolj, T10, P50/3

Nr. Crt	Nr cadastral Nr. topografic	Suprafața* (mp)	Observații / Referințe
A1		13.229	Sector cadastral:22 Teren neimprejmuit;

B. Partea II. Proprietari și acte

Inscrieri privitoare la dreptul de proprietate și alte drepturi reale	Referințe
/	
Act Normativ nr. Legea 7, din 13/03/1996 emis de PARLAMENTUL ROMÂNIEI (art. 13 alin. 14);	
B1	A1
Intabulare, drept de PROPRIETATE, dobandit prin Lege, cota actuala 1/1, cota initiala 1/1	
1) COMUNA TESLUI-Rezerva comisiei locale de fond funciar, CIF:4553330	

C. Partea III. SARCINI .

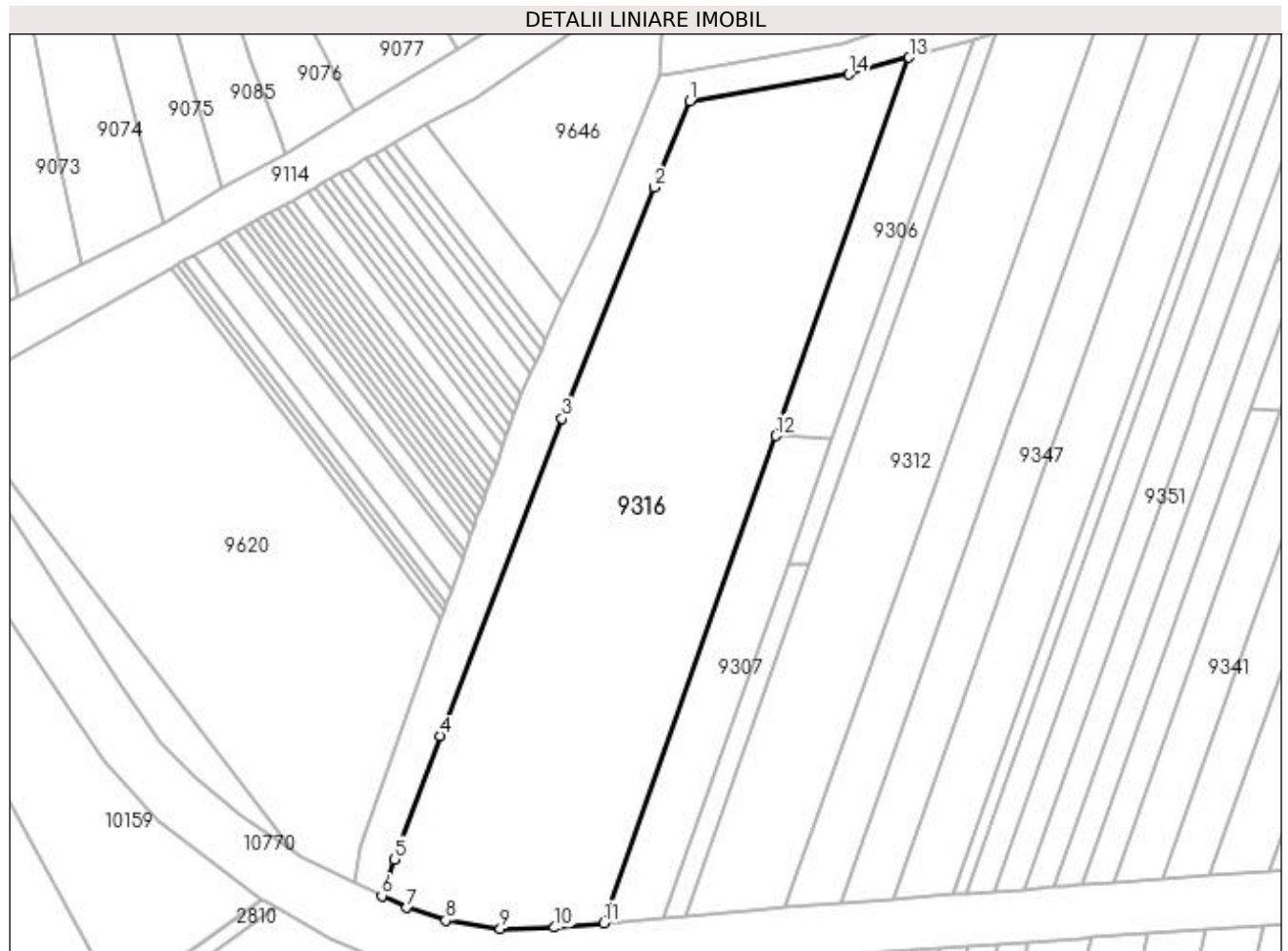
Inscrieri privind dezmembramintele dreptului de proprietate, drepturi reale de garanție și sarcini	Referințe
NU SUNT	

Anexa Nr. 1 La Partea I

Teren

Nr cadastral	Suprafața (mp)*	Observații / Referințe
	13.229	

* Suprafața este determinată în planul de proiecție Stereo 70.



Date referitoare la teren

Crt	Categorie folosință	Intravilan	Suprafața (mp)	Tarla	Parcelă	Nr. topo	Observații / Referințe
1	pasune	NU	13.229	10	50/3	-	

Lungime Segmente

1) Valorile lungimilor segmentelor sunt obținute din proiecție în plan.

Punct început	X / Y	Punct sfârșit	X / Y	Lungime segment (** (m)
1	433.251,762 300.649,528	2	433.242,252 300.626,505	24.91
2	433.242,252 300.626,505	3	433.217,632 300.564,781	66.453
3	433.217,632 300.564,781	4	433.184,962 300.480,128	90.738
4	433.184,962 300.480,128	5	433.172,931 300.447,085	35.165
5	433.172,931 300.447,085	6	433.169,483 300.437,378	10.301

Punct început	X / Y	Punct sfârșit	X / Y	Lungime segment (** (m)
6	433.169,483 300.437,378	7	433.176,192 300.434,17	7.437
7	433.176,192 300.434,17	8	433.186,496 300.430,823	10.834
8	433.186,496 300.430,823	9	433.201,135 300.428,606	14.806
9	433.201,135 300.428,606	10	433.215,678 300.428,916	14.546
10	433.215,678 300.428,916	11	433.228,813 300.430,106	13.189
11	433.228,813 300.430,106	12	433.274,746 300.560,19	137.955
12	433.274,746 300.560,19	13	433.310,391 300.661,138	107.056
13	433.310,391 300.661,138	14	433.294,317 300.656,673	16.683
14	433.294,317 300.656,673	1	433.251,762 300.649,528	43.151

** Lungimile segmentelor sunt determinate în planul de proiecție Stereo 70 și sunt rotunjite la 1 milimetru.

*** Distanța dintre puncte este formată din segmente cumulate ce sunt mai mici decât valoarea 1 milimetru.

**DATE DESPRE IMOBILUL NR. 9317**

Oficiul de Cadastru și Publicitate Imobiliară DOLJ
Biroul de Cadastru și Publicitate Imobiliară Craiova

A. Partea I. Descrierea imobilului

TEREN Extravilan

Adresa: Jud. Dolj, T10, P11/1

Nr. Crt	Nr cadastral Nr. topografic	Suprafața* (mp)	Observații / Referințe
A1	31752	2.359	Sector cadastral:22 Teren neimprejmuit;

B. Partea II. Proprietari și acte

Inscrieri privitoare la dreptul de proprietate și alte drepturi reale	Referințe
135116 / 02/11/2015	
Act Notarial nr. CVC aut. nr. 3818, din 30/10/2015 emis de NP Faurar Virgil Claudiu;	
B1	A1
Intabulare, drept de PROPRIETATE, dobandit prin Conventie, cota actuala 1/1, cota initiala 1/1 1) SC RURAL OLTENIA SRL, CIF:22112978	

C. Partea III. SARCINI .

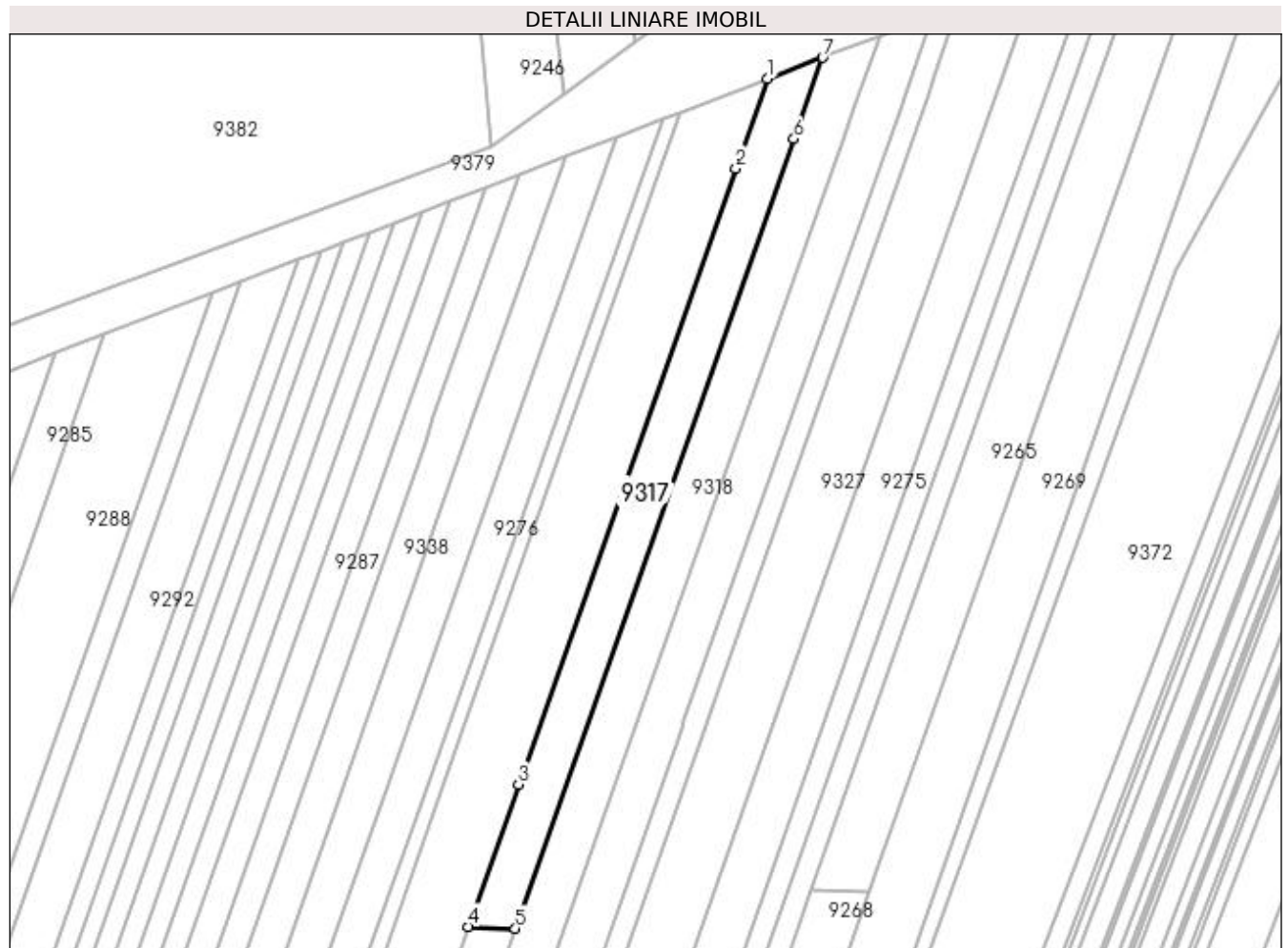
Inscrieri privind dezmembramintele dreptului de proprietate, drepturi reale de garanție și sarcini	Referințe
NU SUNT	

Anexa Nr. 1 La Partea I

Teren

Nr cadastral	Suprafața (mp)*	Observații / Referințe
31752	2.359	

* Suprafața este determinată în planul de proiecție Stereo 70.



Date referitoare la teren

Crt	Categorie folosință	Intra vilan	Suprafața (mp)	Tarla	Parcelă	Nr. topo	Observații / Referințe
1	pașune	NU	2.359	10	11/1	-	

Lungime Segmente

1) Valorile lungimilor segmentelor sunt obținute din proiecție în plan.

Punct început	X / Y	Punct sfârșit	X / Y	Lungime segment (** (m)
1	433.725,581 300.814,4	2	433.717,984 300.792,885	22.817
2	433.717,984 300.792,885	3	433.665,726 300.644,888	156.952
3	433.665,726 300.644,888	4	433.653,678 300.610,769	36.184
4	433.653,678 300.610,769	5	433.664,939 300.610,294	11.271
5	433.664,939 300.610,294	6	433.731,923 300.799,994	201.179

Punct început	X / Y	Punct sfârșit	X / Y	Lungime segment (** (m)
6	433.731,923 300.799,994	7	433.738,809 300.819,494	20.68
7	433.738,809 300.819,494	1	433.725,581 300.814,4	14.175

** Lungimile segmentelor sunt determinate în planul de proiecție Stereo 70 și sunt rotunjite la 1 milimetru.

*** Distanța dintre puncte este formată din segmente cumulate ce sunt mai mici decât valoarea 1 milimetru.

**DATE DESPRE IMOBILUL NR. 9318**

Oficiul de Cadastru și Publicitate Imobiliară DOLJ
Biroul de Cadastru și Publicitate Imobiliară Craiova

A. Partea I. Descrierea imobilului

TEREN Extravilan

Adresa: Jud. Dolj, T10, P10,10/1,10,2

Nr. Crt	Nr cadastral Nr. topografic	Suprafața* (mp)	Observații / Referințe
A1		4.464	Sector cadastral:22 Teren neimprejmuit;

B. Partea II. Proprietari și acte

Inscrieri privitoare la dreptul de proprietate și alte drepturi reale	Referințe
/	
Act Administrativ nr. TDP 589-2198, din 11/04/1994 emis de CJSDPAT DOLJ;	
B1	A1
Intabulare, drept de PROPRIETATE, dobandit prin Reconstituire, cota actuala 1/1, cota initiala 1/1 1) MÎRLOI ION, LIPSA CNP	

C. Partea III. SARCINI .

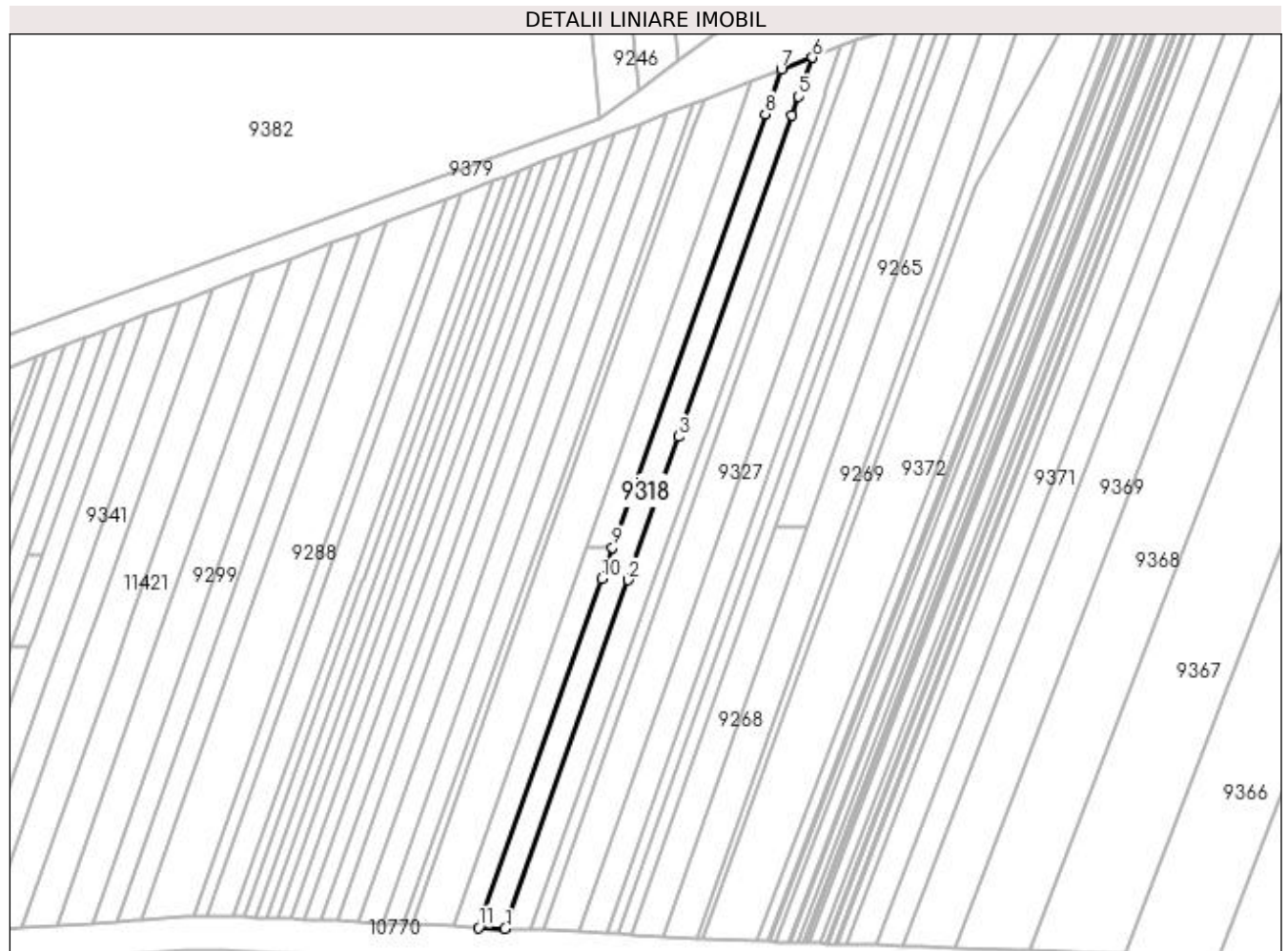
Inscrieri privind dezmembramintele dreptului de proprietate, drepturi reale de garanție și sarcini	Referințe
NU SUNT	

Anexa Nr. 1 La Partea I

Teren

Nr cadastral	Suprafața (mp)*	Observații / Referințe
	4.464	

* Suprafața este determinată în planul de proiecție Stereo 70.



Date referitoare la teren

Crt	Categorie folosință	Intravilan	Suprafața (mp)	Tarla	Parcelă	Nr. topo	Observații / Referințe
1	arabil	NU	1.800	10	10	-	
2	pasune	NU	2.664	10	10/1, 10/2	-	

Lungime Segmente

1) Valorile lungimilor segmentelor sunt obținute din proiecție în plan.

Punct început	X / Y	Punct sfârșit	X / Y	Lungime segment (** (m)
1	433.617,863 300.443,557	2	433.671,727 300.596,101	161.775
2	433.671,727 300.596,101	3	433.693,879 300.658,838	66.533
3	433.693,879 300.658,838	4	433.743,549 300.799,504	149.178
4	433.743,549 300.799,504	5	433.746,456 300.807,735	8.729

Punct început	X / Y	Punct sfârșit	X / Y	Lungime segment (** (m)
5	433.746,456 300.807,735	6	433.752,465 300.824,753	18.048
6	433.752,465 300.824,753	7	433.738,809 300.819,494	14.634
7	433.738,809 300.819,494	8	433.731,923 300.799,994	20.68
8	433.731,923 300.799,994	9	433.664,939 300.610,294	201.179
9	433.664,939 300.610,294	10	433.660,1 300.596,591	14.532
10	433.660,1 300.596,591	11	433.606,23 300.444,03	161.793
11	433.606,23 300.444,03	1	433.617,863 300.443,557	11.643

** Lungimile segmentelor sunt determinate în planul de proiecție Stereo 70 și sunt rotunjite la 1 milimetru.

*** Distanța dintre puncte este formată din segmente cumulate ce sunt mai mici decât valoarea 1 milimetru.

**DATE DESPRE IMOBILUL NR. 9321**

Oficiul de Cadastru și Publicitate Imobiliară DOLJ
Biroul de Cadastru și Publicitate Imobiliară Craiova

A. Partea I. Descrierea imobilului

TEREN Extravilan

Adresa: Jud. Dolj, T10, P9,9/1,9/2

Nr. Crt	Nr cadastral Nr. topografic	Suprafața* (mp)	Observații / Referințe
A1		4.280	Sector cadastral:22 Teren neimprejmuit;

B. Partea II. Proprietari și acte

Inscrieri privitoare la dreptul de proprietate și alte drepturi reale	Referințe
/	
Act Administrativ nr. TDP 264-2192, din 13/12/1993 emis de CJSDPAT DOLJ;	
B1	A1
Intabulare, drept de PROPRIETATE, dobandit prin Reconstituire, cota actuala 1/1, cota initiala 1/1 1) CIOCOI FLORIN, LIPSA CNP	

C. Partea III. SARCINI .

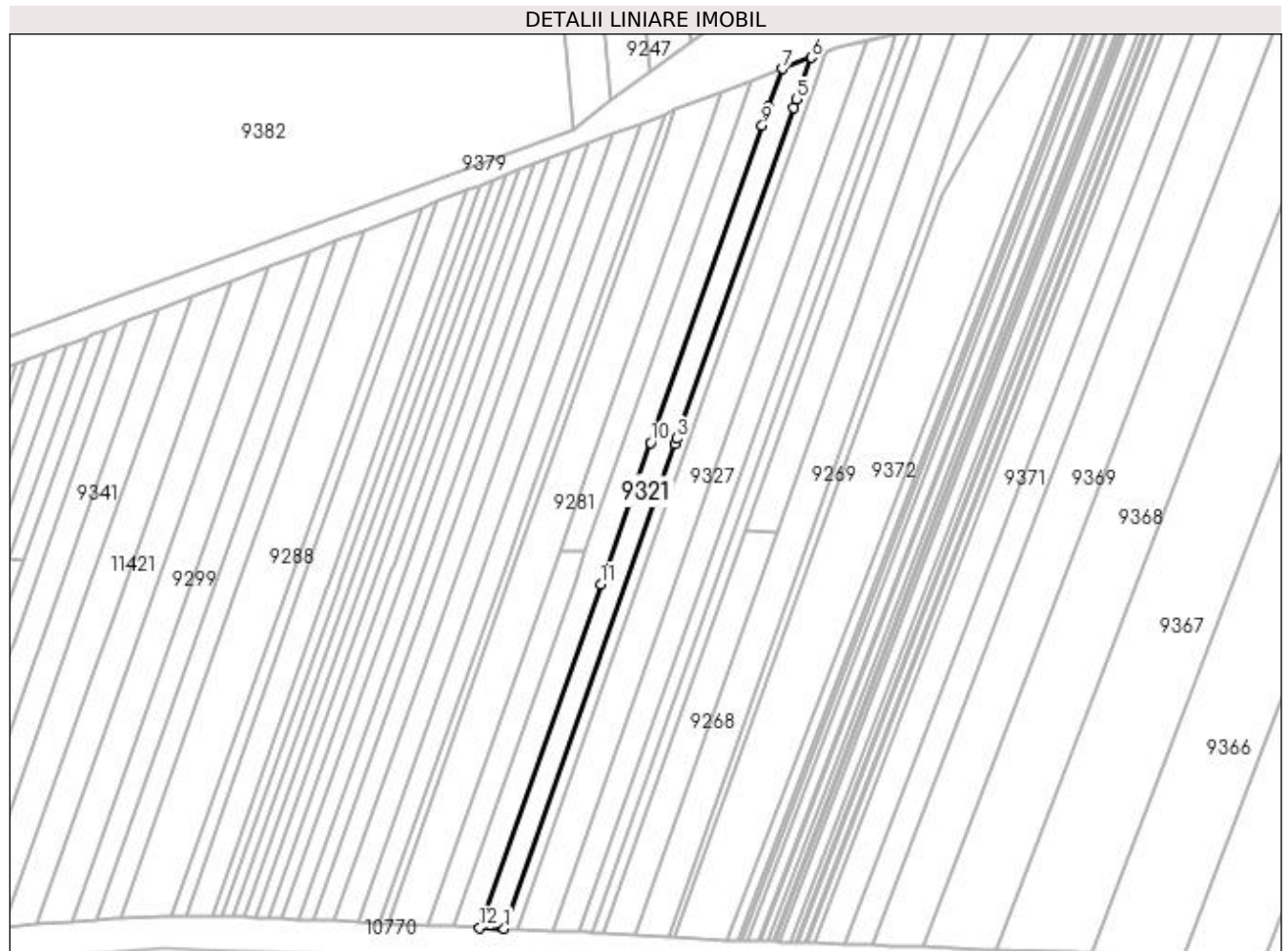
Inscrieri privind dezmembramintele dreptului de proprietate, drepturi reale de garanție și sarcini	Referințe
NU SUNT	

Anexa Nr. 1 La Partea I

Teren

Nr cadastral	Suprafața (mp)*	Observații / Referințe
	4.280	

* Suprafața este determinată în planul de proiecție Stereo 70.



Date referitoare la teren

Crt	Categorie folosință	Intra vilan	Suprafața (mp)	Tarla	Parcelă	Nr. topo	Observații / Referințe
1	arabil	NU	2.400	10	9	-	
2	pasune	NU	1.880	10	9/1, 9/2	-	

Lungime Segmente

1) Valorile lungimilor segmentelor sunt obținute din proiecție în plan.

Punct început	X / Y	Punct sfârșit	X / Y	Lungime segment (** (m)
1	433.628,854 300.443,11	2	433.704,865 300.658,375	228.291
2	433.704,865 300.658,375	3	433.705,67 300.660,657	2.42
3	433.705,67 300.660,657	4	433.757,441 300.807,272	155.487
4	433.757,441 300.807,272	5	433.758,801 300.811,124	4.085

Punct început	X / Y	Punct sfârșit	X / Y	Lungime segment (** (m)
5	433.758,801 300.811,124	6	433.765,368 300.829,722	19.723
6	433.765,368 300.829,722	7	433.752,465 300.824,753	13.827
7	433.752,465 300.824,753	8	433.746,456 300.807,735	18.048
8	433.746,456 300.807,735	9	433.743,549 300.799,504	8.729
9	433.743,549 300.799,504	10	433.693,879 300.658,838	149.178
10	433.693,879 300.658,838	11	433.671,727 300.596,101	66.533
11	433.671,727 300.596,101	12	433.617,863 300.443,557	161.775
12	433.617,863 300.443,557	1	433.628,854 300.443,11	11.0

** Lungimile segmentelor sunt determinate în planul de proiecție Stereo 70 și sunt rotunjite la 1 milimetru.

*** Distanța dintre puncte este formată din segmente cumulate ce sunt mai mici decât valoarea 1 milimetru.

**DATE DESPRE IMOBILUL NR. 9324**

Oficiul de Cadastru și Publicitate Imobiliară DOLJ
Biroul de Cadastru și Publicitate Imobiliară Craiova

A. Partea I. Descrierea imobilului

TEREN Extravilan

Adresa: Jud. Dolj, T10, P8,8/1,8/2

Nr. Crt	Nr cadastral Nr. topografic	Suprafața* (mp)	Observații / Referințe
A1		2.140	Sector cadastral:22 Teren neimprejmuit;

B. Partea II. Proprietari și acte

Inscrieri privitoare la dreptul de proprietate și alte drepturi reale		Referințe
/		
Act Administrativ nr. TDP 817 15011, din 31/01/1995 emis de CJSDPAT DOLJ;		
B1	Intabulare, drept de PROPRIETATE, dobândit prin Reconstituire, cota actuala 1/1, cota initiala 1/1 1) NICOLA ELENA, LIPSA CNP 2) MIRLOI TINCA, LIPSA CNP	A1

C. Partea III. SARCINI .

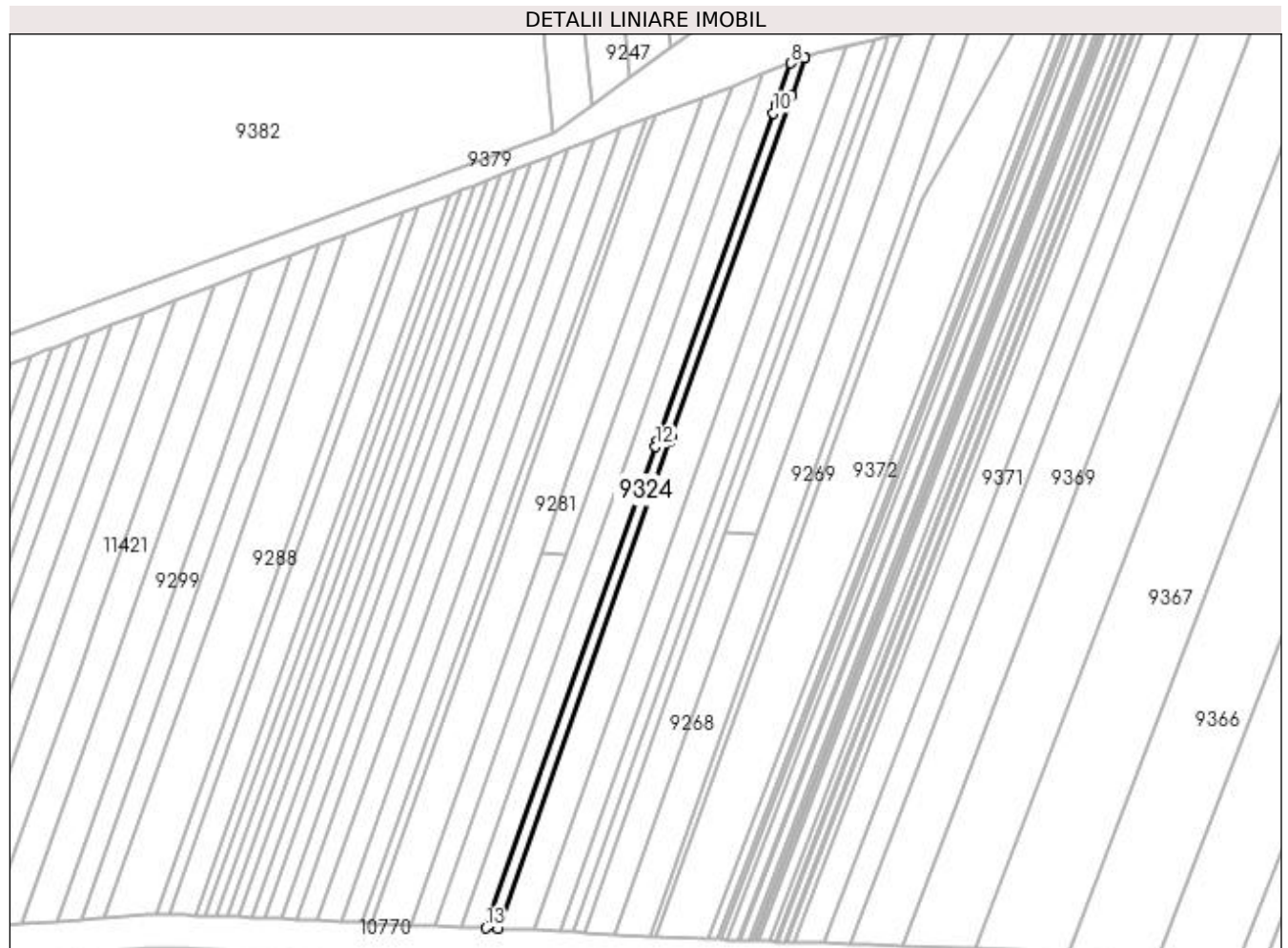
Inscrieri privind dezmembramintele dreptului de proprietate, drepturi reale de garanție și sarcini	Referințe
NU SUNT	

Anexa Nr. 1 La Partea I

Teren

Nr cadastral	Suprafața (mp)*	Observații / Referințe
	2.140	

* Suprafața este determinată în planul de proiecție Stereo 70.



Date referitoare la teren

Crt	Categorie folosință	Intravilan	Suprafața (mp)	Tarla	Parcelă	Nr. topo	Observații / Referințe
1	arabil	NU	1.200	10	8	-	
2	pasune	NU	940	10	8/1, 8/2	-	

Lungime Segmente

1) Valorile lungimilor segmentelor sunt obținute din proiecție în plan.

Punct început	X / Y	Punct sfârșit	X / Y	Lungime segment (** (m)
1	433.634,292 300.442,889	2	433.711,106 300.660,428	230.702
2	433.711,106 300.660,428	3	433.711,998 300.662,956	2.681
3	433.711,998 300.662,956	4	433.764,236 300.810,895	156.891
4	433.764,236 300.810,895	5	433.765,743 300.815,161	4.524

Punct început	X / Y	Punct sfârşit	X / Y	Lungime segment (** (m)
5	433.765,743 300.815,161	6	433.771,752 300.832,18	18.049
6	433.771,752 300.832,18	7	433.771,466 300.832,07	0.306
7	433.771,466 300.832,07	8	433.765,368 300.829,722	6.534
8	433.765,368 300.829,722	9	433.758,801 300.811,124	19.723
9	433.758,801 300.811,124	10	433.757,441 300.807,272	4.085
10	433.757,441 300.807,272	11	433.705,67 300.660,657	155.487
11	433.705,67 300.660,657	12	433.704,865 300.658,375	2.42
12	433.704,865 300.658,375	13	433.628,854 300.443,11	228.291
13	433.628,854 300.443,11	1	433.634,292 300.442,889	5.442

** Lungimile segmentelor sunt determinate în planul de proiecție Stereo 70 și sunt rotunjite la 1 milimetru.

*** Distanța dintre puncte este formată din segmente cumulate ce sunt mai mici decât valoarea 1 milimetru.

**DATE DESPRE IMOBILUL NR. 9327**

Oficiul de Cadastru și Publicitate Imobiliară DOLJ
Biroul de Cadastru și Publicitate Imobiliară Craiova

A. Partea I. Descrierea imobilului

TEREN Extravilan

Adresa: Jud. Dolj, T10, PA7/1

Nr. Crt	Nr cadastral Nr. topografic	Suprafața* (mp)	Observații / Referințe
A1	31126	6.420	Sector cadastral:22 Teren neimprejmuit;

B. Partea II. Proprietari și acte

Inscrieri privitoare la dreptul de proprietate și alte drepturi reale		Referințe
216595 / 01/11/2022		
Act Notarial nr. CONTRACT DE VANZARE AUT NR.1912, din 15/09/2022 emis de NP CRETAN CARMEN MIHAELA;		
B1	Intabulare, drept de PROPRIETATE, dobandit prin Conventie, cota actuala 1/1, cota initiala 1/1 1) RURAL BIOAGRICOL SRL, CIF:40247426	A1

C. Partea III. SARCINI .

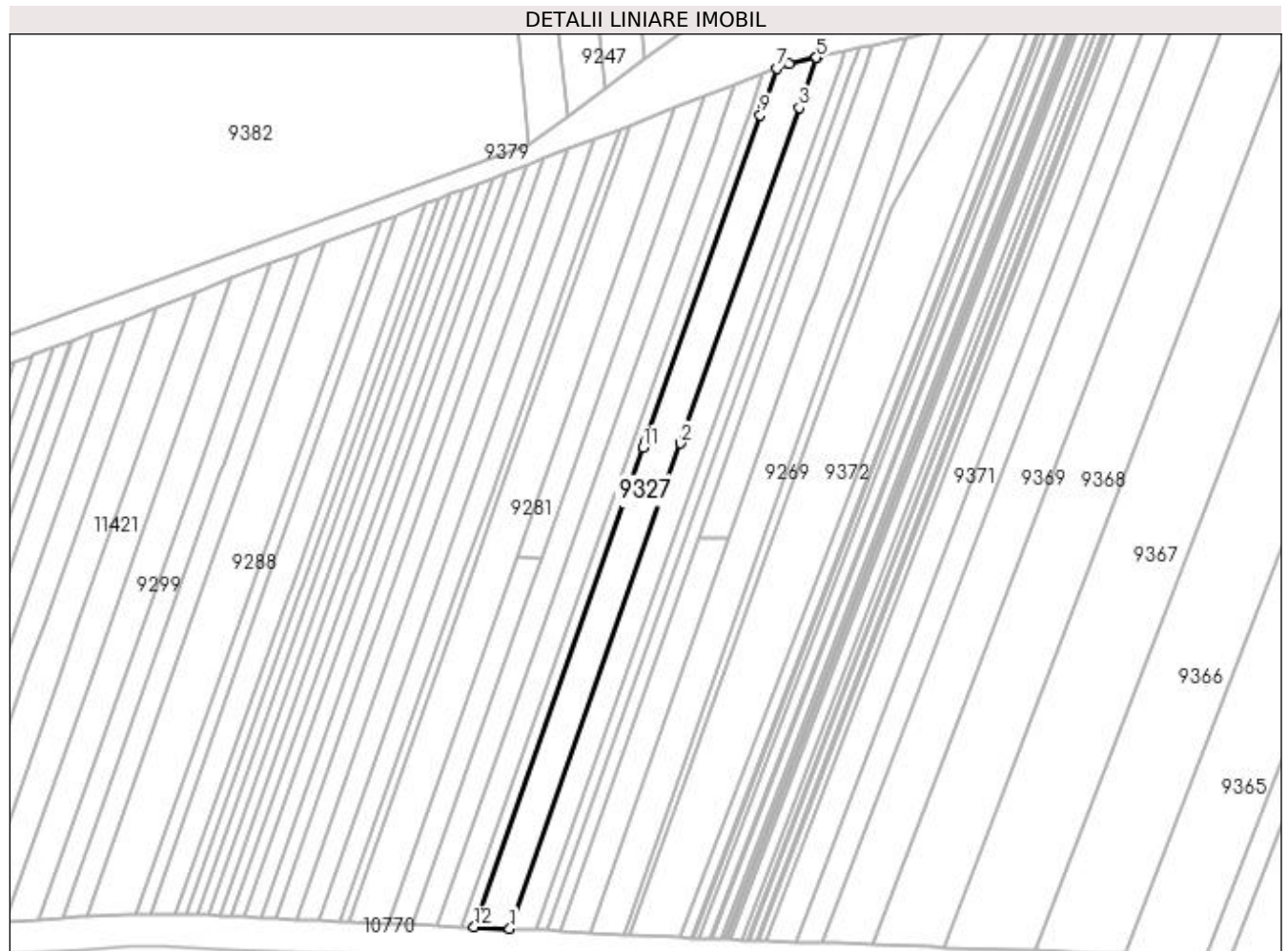
Inscrieri privind dezmembramintele dreptului de proprietate, drepturi reale de garanție și sarcini	Referințe
NU SUNT	

Anexa Nr. 1 La Partea I

Teren

Nr cadastral	Suprafața (mp)*	Observații / Referințe
31126	6.420	

* Suprafața este determinată în planul de proiecție Stereo 70.



Date referitoare la teren

Crt	Categorie folosință	Intra vilan	Suprafața (mp)	Tarla	Parcelă	Nr. topo	Observații / Referințe
1	arabil	NU	6.420	10	A7/1	-	

Lungime Segmente

1) Valorile lungimilor segmentelor sunt obținute din proiecție în plan.

Punct început	X / Y	Punct sfârșit	X / Y	Lungime segment (** (m)
1	433.650,42 300.442,234	2	433.728,118 300.662,277	233.358
2	433.728,118 300.662,277	3	433.781,862 300.814,482	161.415
3	433.781,862 300.814,482	4	433.789,863 300.837,139	24.028
4	433.789,863 300.837,139	5	433.789,647 300.837,09	0.221
5	433.789,647 300.837,09	6	433.777,173 300.834,267	12.789

Punct început	X / Y	Punct sfârșit	X / Y	Lungime segment (** (m)
6	433.777,173 300.834,267	7	433.771,752 300.832,18	5.809
7	433.771,752 300.832,18	8	433.765,743 300.815,161	18.049
8	433.765,743 300.815,161	9	433.764,236 300.810,895	4.524
9	433.764,236 300.810,895	10	433.711,998 300.662,956	156.891
10	433.711,998 300.662,956	11	433.711,106 300.660,428	2.681
11	433.711,106 300.660,428	12	433.634,292 300.442,889	230.702
12	433.634,292 300.442,889	1	433.650,42 300.442,234	16.141

** Lungimile segmentelor sunt determinate în planul de proiecție Stereo 70 și sunt rotunjite la 1 milimetru.

*** Distanța dintre puncte este formată din segmente cumulate ce sunt mai mici decât valoarea 1 milimetru.

**DATE DESPRE IMOBILUL NR. 9331**

Oficiul de Cadastru și Publicitate Imobiliară DOLJ
Biroul de Cadastru și Publicitate Imobiliară Craiova

A. Partea I. Descrierea imobilului

TEREN Necunoscut

Adresa: Loc. Teslui, Jud. Dolj, T10, P23, 23/1

Nr. Crt	Nr cadastral Nr. topografic	Suprafața* (mp)	Observații / Referințe
A1		1.930	Sector cadastral:22 Teren neimprejmuit;

B. Partea II. Proprietari și acte

Inscrieri privitoare la dreptul de proprietate și alte drepturi reale	Referințe
/	
Act Administrativ nr. TDP 9276, din 09/11/2007 emis de CJSDPAT DOLJ;	
B1	A1
Intabulare, drept de PROPRIETATE, dobandit prin Reconstituire, cota actuala 1/1, cota initiala 1/1 1) BĂDAN IULIAN, LIPSA CNP	

C. Partea III. SARCINI .

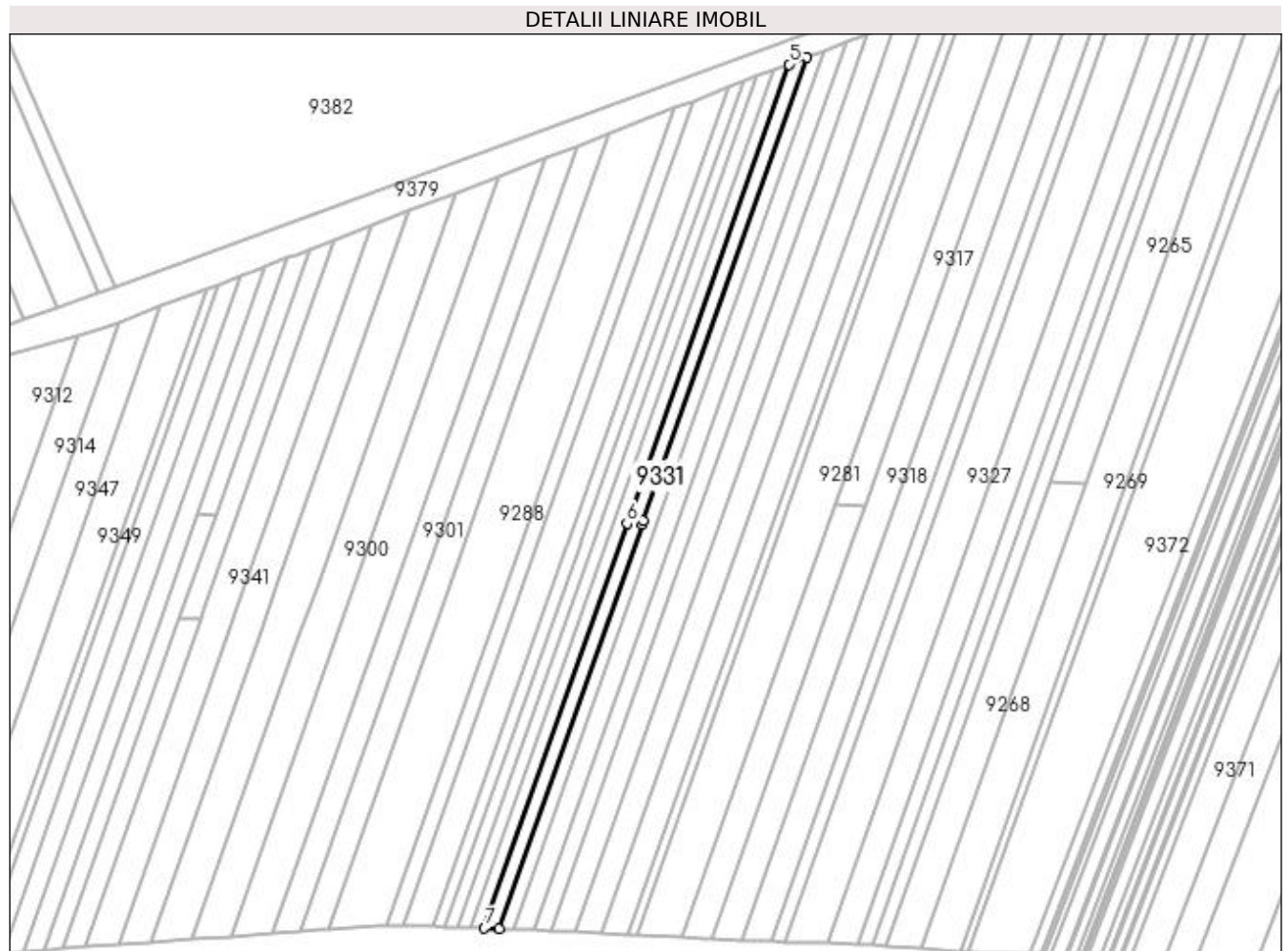
Inscrieri privind dezmembramintele dreptului de proprietate, drepturi reale de garanție și sarcini	Referințe
NU SUNT	

Anexa Nr. 1 La Partea I

Teren

Nr cadastral	Suprafața (mp)*	Observații / Referințe
	1.930	

* Suprafața este determinată în planul de proiecție Stereo 70.



Date referitoare la teren

Crt	Categorie folosință	Intravilan	Suprafața (mp)	Tarla	Parcelă	Nr. topo	Observații / Referințe
1	arabil	DA	1.030	10	23/1	-	
2	arabil	NU	900	10	23	-	

Lungime Segmente

1) Valorile lungimilor segmentelor sunt obținute din proiecție în plan.

Punct început	X / Y	Punct sfârșit	X / Y	Lungime segment (** (m)
1	433.524,437 300.447,888	2	433.579,287 300.603,224	164.736
2	433.579,287 300.603,224	3	433.579,695 300.604,379	1.225
3	433.579,695 300.604,379	4	433.642,566 300.782,431	188.826
4	433.642,566 300.782,431	5	433.635,861 300.779,849	7.185

Punct început	X / Y	Punct sfârșit	X / Y	Lungime segment (** (m)
5	433.635,861 300.779,849	6	433.573,579 300.603,465	187.057
6	433.573,579 300.603,465	7	433.518,715 300.448,089	164.778
7	433.518,715 300.448,089	1	433.524,437 300.447,888	5.726

** Lungimile segmentelor sunt determinate în planul de proiecție Stereo 70 și sunt rotunjite la 1 milimetru.

*** Distanța dintre puncte este formată din segmente cumulate ce sunt mai mici decât valoarea 1 milimetru.

**DATE DESPRE IMOBILUL NR. 9333**

Oficiul de Cadastru și Publicitate Imobiliară DOLJ
Biroul de Cadastru și Publicitate Imobiliară Craiova

A. Partea I. Descrierea imobilului

TEREN Extravilan

Adresa: Jud. Dolj, T10, P22, 22/1

Nr. Crt	Nr cadastral Nr. topografic	Suprafața* (mp)	Observații / Referințe
A1		1.932	Sector cadastral:22 Teren neimprejmuit;

B. Partea II. Proprietari și acte

Inscrieri privitoare la dreptul de proprietate și alte drepturi reale	Referințe
/	
Act Administrativ nr. TDP 267-2192, din 13/12/1993 emis de CJSDPAT DOLJ;	
B1	A1
Intabulare, drept de PROPRIETATE, dobândit prin Reconstituire, cota actuala 1/1, cota initiala 1/1 1) MINCĂ MISU, LIPSA CNP	

C. Partea III. SARCINI .

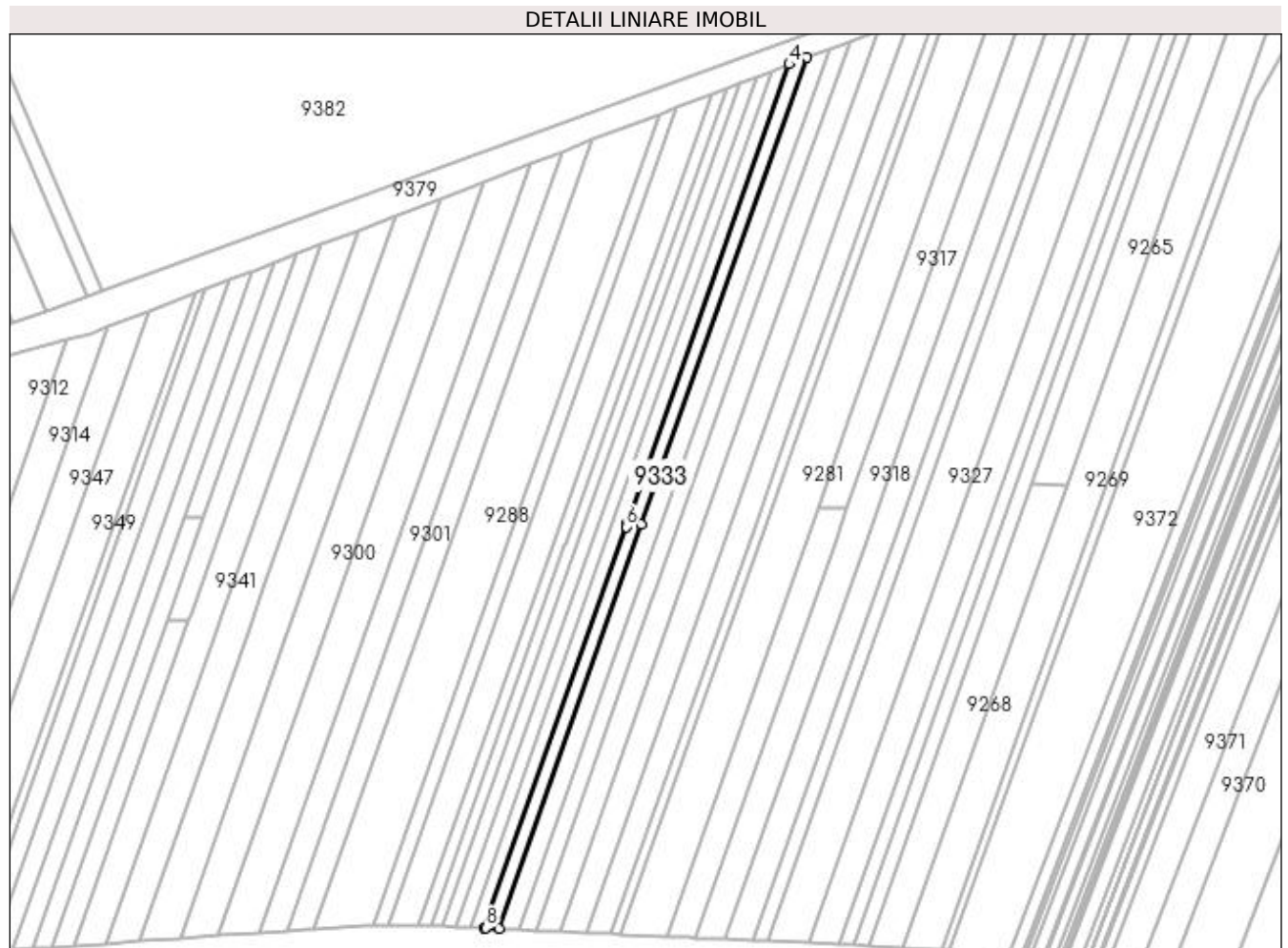
Inscrieri privind dezmembramintele dreptului de proprietate, drepturi reale de garanție și sarcini	Referințe
NU SUNT	

Anexa Nr. 1 La Partea I

Teren

Nr cadastral	Suprafața (mp)*	Observații / Referințe
	1.932	

* Suprafața este determinată în planul de proiecție Stereo 70.



Date referitoare la teren

Crt	Categorie folosință	Intra vilan	Suprafața (mp)	Tarla	Parcelă	Nr. topo	Observații / Referințe
1	arabil	NU	900	10	22	-	
2	pasune	NU	1.032	10	22/1	-	

Lungime Segmente

1) Valorile lungimilor segmentelor sunt obținute din proiecție în plan.

Punct început	X / Y	Punct sfârșit	X / Y	Lungime segment (** (m)
1	433.530,096 300.447,626	2	433.585,361 300.604,141	165.985
2	433.585,361 300.604,141	3	433.649,222 300.784,994	191.797
3	433.649,222 300.784,994	4	433.642,566 300.782,431	7.132
4	433.642,566 300.782,431	5	433.579,695 300.604,379	188.826

Punct început	X / Y	Punct sfârșit	X / Y	Lungime segment (** (m)
5	433.579,695 300.604,379	6	433.579,287 300.603,224	1.225
6	433.579,287 300.603,224	7	433.524,437 300.447,888	164.736
7	433.524,437 300.447,888	8	433.524,986 300.447,869	0.549
8	433.524,986 300.447,869	1	433.530,096 300.447,626	5.116

** Lungimile segmentelor sunt determinate în planul de proiecție Stereo 70 și sunt rotunjite la 1 milimetru.

*** Distanța dintre puncte este formată din segmente cumulate ce sunt mai mici decât valoarea 1 milimetru.

**DATE DESPRE IMOBILUL NR. 9335**

Oficiul de Cadastru și Publicitate Imobiliară DOLJ
Biroul de Cadastru și Publicitate Imobiliară Craiova

A. Partea I. Descrierea imobilului

TEREN Extravilan

Adresa: Jud. Dolj, T10, P18/1

Nr. Crt	Nr cadastral Nr. topografic	Suprafața* (mp)	Observații / Referințe
A1		2.364	Sector cadastral:22 Teren neimprejmuit;

B. Partea II. Proprietari și acte

Inscrieri privitoare la dreptul de proprietate și alte drepturi reale	Referințe
/	
Act Administrativ nr. TDP 998-59538, din 14/09/1997 emis de CJSDPAT DOLJ;	
B1	A1
Intabulare, drept de PROPRIETATE, dobândit prin Reconstituire, cota actuala 1/1, cota initiala 1/1 1) DUMITRU IONEL, LIPSA CNP	

C. Partea III. SARCINI .

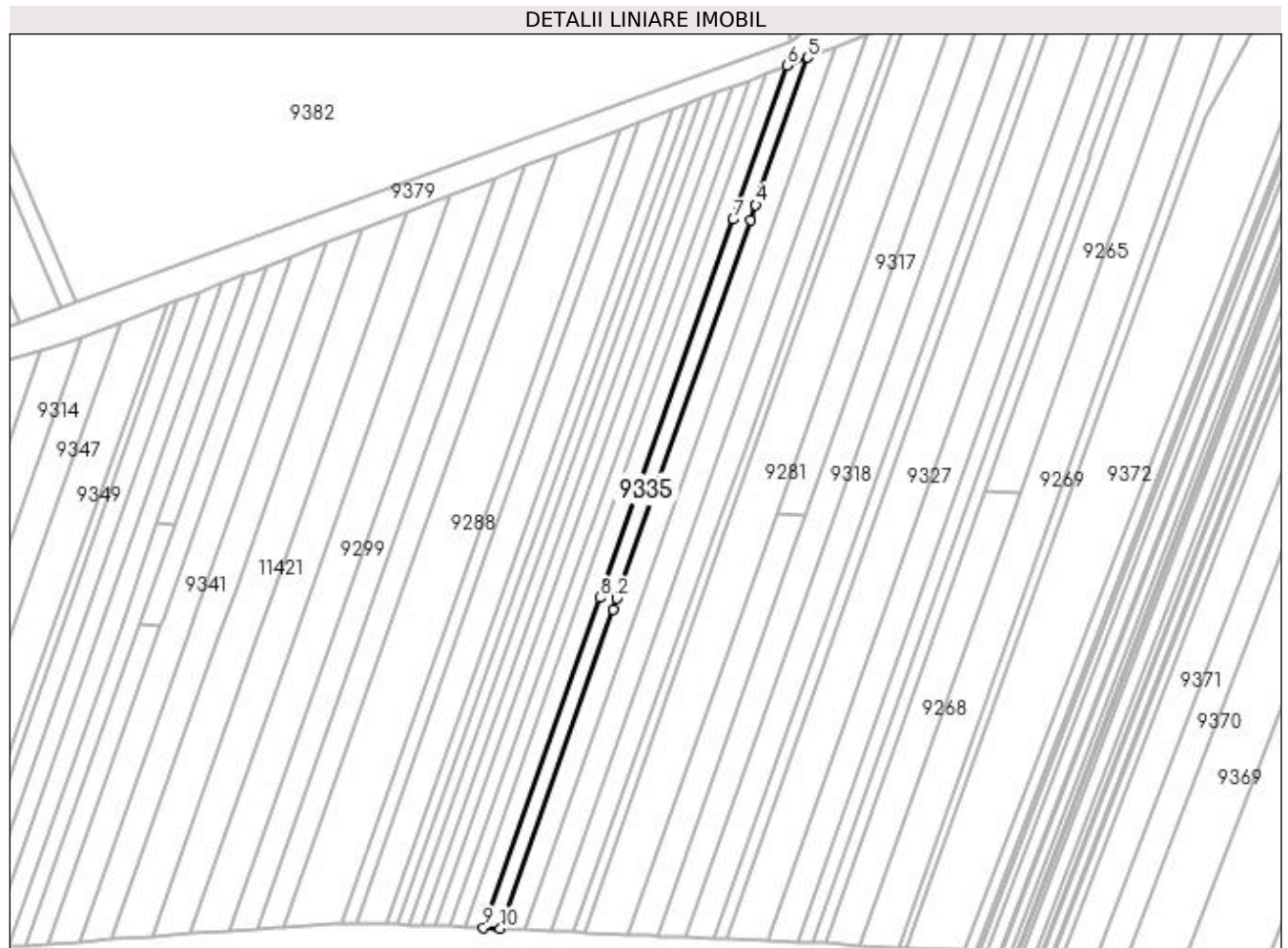
Inscrieri privind dezmembramintele dreptului de proprietate, drepturi reale de garanție și sarcini	Referințe
NU SUNT	

Anexa Nr. 1 La Partea I

Teren

Nr cadastral	Suprafața (mp)*	Observații / Referințe
	2.364	

* Suprafața este determinată în planul de proiecție Stereo 70.



Date referitoare la teren

Crt	Categorie folosință	Intra vilan	Suprafața (mp)	Tarla	Parcelă	Nr. topo	Observații / Referințe
1	arabil	NU	900	10	18	-	
2	pasune	NU	1.464	10	18/1, 18/2	-	

Lungime Segmente

1) Valorile lungimilor segmentelor sunt obținute din proiecție în plan.

Punct început	X / Y	Punct sfârșit	X / Y	Lungime segment (** (m)
1	433.588,884 300.573,197	2	433.590,393 300.577,471	4.533
2	433.590,393 300.577,471	3	433.643,233 300.727,113	158.697
3	433.643,233 300.727,113	4	433.645,361 300.733,14	6.392
4	433.645,361 300.733,14	5	433.665,945 300.791,434	61.821

Punct început	X / Y	Punct sfârșit	X / Y	Lungime segment (** (m)
5	433.665,945 300.791,434	6	433.657,963 300.788,361	8.553
6	433.657,963 300.788,361	7	433.636,437 300.727,4	64.65
7	433.636,437 300.727,4	8	433.583,598 300.577,757	158.698
8	433.583,598 300.577,757	9	433.537,523 300.447,273	138.38
9	433.537,523 300.447,273	10	433.544,306 300.446,951	6.791
10	433.544,306 300.446,951	1	433.588,884 300.573,197	133.885

** Lungimile segmentelor sunt determinate în planul de proiecție Stereo 70 și sunt rotunjite la 1 milimetru.

*** Distanța dintre puncte este formată din segmente cumulate ce sunt mai mici decât valoarea 1 milimetru.

**DATE DESPRE IMOBILUL NR. 9338**

Oficiul de Cadastru și Publicitate Imobiliară DOLJ
Biroul de Cadastru și Publicitate Imobiliară Craiova

A. Partea I. Descrierea imobilului

TEREN Extravilan

Adresa: Jud. Dolj, T10, P17, 17/1, 17/2

Nr. Crt	Nr cadastral Nr. topografic	Suprafața* (mp)	Observații / Referințe
A1		3.296	Sector cadastral:22 Teren neimprejmuit;

B. Partea II. Proprietari și acte

Inscrieri privitoare la dreptul de proprietate și alte drepturi reale	Referințe
/	
Act Administrativ nr. TDP 1019-48563, din 22/03/1995 emis de CJSDPAT DOLJ;	
B1	A1
Intabulare, drept de PROPRIETATE, dobândit prin Reconstituire, cota actuala 1/1, cota initiala 1/1 1) FLORESCU ION, LIPSA CNP	

C. Partea III. SARCINI .

Inscrieri privind dezmembramintele dreptului de proprietate, drepturi reale de garanție și sarcini	Referințe
NU SUNT	

Anexa Nr. 1 La Partea I

Teren

Nr cadastral	Suprafața (mp)*	Observații / Referințe
	3.296	

* Suprafața este determinată în planul de proiecție Stereo 70.



Date referitoare la teren

Crt	Categorie folosință	Intra vilan	Suprafața (mp)	Tarla	Parcelă	Nr. topo	Observații / Referințe
1	arabil	NU	1.200	10	17	-	
2	pasune	NU	2.096	10	17/1, 17/2	-	

Lungime Segmente

1) Valorile lungimilor segmentelor sunt obținute din proiecție în plan.

Punct început	X / Y	Punct sfârșit	X / Y	Lungime segment (** (m)
1	433.553,653 300.446,508	2	433.598,248 300.572,803	133.937
2	433.598,248 300.572,803	3	433.654,725 300.732,745	169.62
3	433.654,725 300.732,745	4	433.676,944 300.795,67	66.733
4	433.676,944 300.795,67	5	433.665,945 300.791,434	11.787

Punct început	X / Y	Punct sfârșit	X / Y	Lungime segment (** (m)
5	433.665,945 300.791,434	6	433.645,361 300.733,14	61.821
6	433.645,361 300.733,14	7	433.643,233 300.727,113	6.392
7	433.643,233 300.727,113	8	433.590,393 300.577,471	158.697
8	433.590,393 300.577,471	9	433.588,884 300.573,197	4.533
9	433.588,884 300.573,197	10	433.544,306 300.446,951	133.885
10	433.544,306 300.446,951	1	433.553,653 300.446,508	9.357

** Lungimile segmentelor sunt determinate în planul de proiecție Stereo 70 și sunt rotunjite la 1 milimetru.

*** Distanța dintre puncte este formată din segmente cumulate ce sunt mai mici decât valoarea 1 milimetru.

**DATE DESPRE IMOBILUL NR. 9341**

Oficiul de Cadastru și Publicitate Imobiliară DOLJ
Biroul de Cadastru și Publicitate Imobiliară Craiova

A. Partea I. Descrierea imobilului

TEREN Extravilan

Adresa: Jud. Dolj, T10, P36, 36/1

Nr. Crt	Nr cadastral Nr. topografic	Suprafața* (mp)	Observații / Referințe
A1		3.384	Sector cadastral:22 Teren neimprejmuit;

B. Partea II. Proprietari și acte

Inscrieri privitoare la dreptul de proprietate și alte drepturi reale	Referințe
/	
Act Administrativ nr. TDP 998-59538, din 14/09/1997 emis de CJSDPAT DOLJ;	
B1	A1
Intabulare, drept de PROPRIETATE, dobândit prin Reconstituire, cota actuala 1/1, cota initiala 1/1 1) DUMITRU IONEL, LIPSA CNP	

C. Partea III. SARCINI .

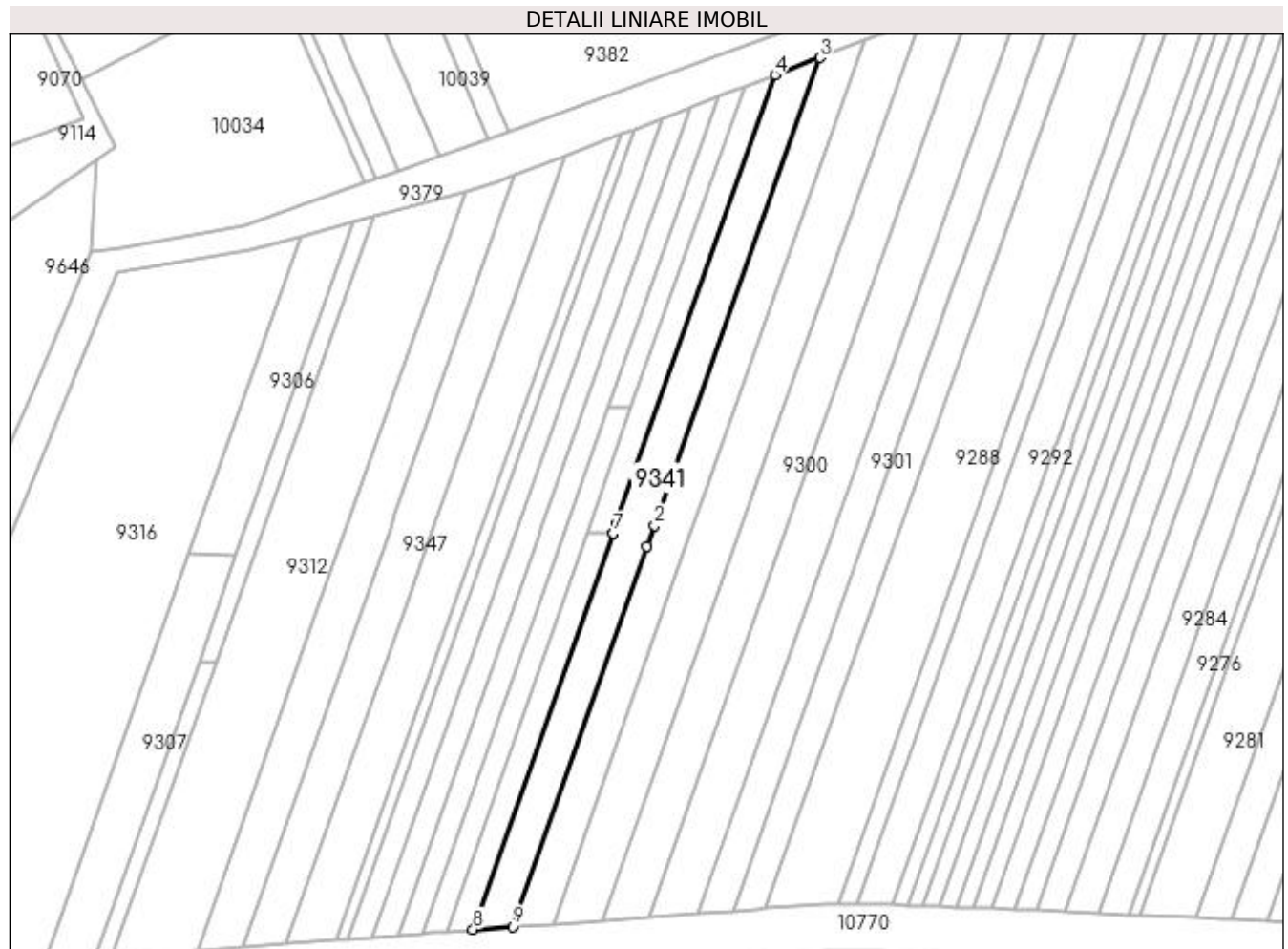
Inscrieri privind dezmembramintele dreptului de proprietate, drepturi reale de garanție și sarcini	Referințe
NU SUNT	

Anexa Nr. 1 La Partea I

Teren

Nr cadastral	Suprafața (mp)*	Observații / Referințe
	3.384	

* Suprafața este determinată în planul de proiecție Stereo 70.



Date referitoare la teren

Crt	Categorie folosință	Intravilan	Suprafața (mp)	Tarla	Parcelă	Nr. topo	Observații / Referințe
1	arabil	NU	1.584	10	36	-	
2	pasune	NU	1.800	10	36/1	-	

Lungime Segmente

1) Valorile lungimilor segmentelor sunt obținute din proiecție în plan.

Punct început	X / Y	Punct sfârșit	X / Y	Lungime segment (** (m)
1	433.420,538 300.562,557	2	433.422,933 300.569,339	7.192
2	433.422,933 300.569,339	3	433.475,453 300.718,077	157.738
3	433.475,453 300.718,077	4	433.461,158 300.712,572	15.318
4	433.461,158 300.712,572	5	433.410,762 300.569,852	151.356

Punct început	X / Y	Punct sfârșit	X / Y	Lungime segment (** (m)
5	433.410,762 300.569,852	6	433.409,704 300.566,855	3.178
6	433.409,704 300.566,855	7	433.409,701 300.566,847	0.009
7	433.409,701 300.566,847	8	433.365,228 300.440,896	133.572
8	433.365,228 300.440,896	9	433.377,902 300.441,811	12.707
9	433.377,902 300.441,811	1	433.420,538 300.562,557	128.052

** Lungimile segmentelor sunt determinate în planul de proiecție Stereo 70 și sunt rotunjite la 1 milimetru.

*** Distanța dintre puncte este formată din segmente cumulate ce sunt mai mici decât valoarea 1 milimetru.

**DATE DESPRE IMOBILUL NR. 9343**

Oficiul de Cadastru și Publicitate Imobiliară DOLJ
Biroul de Cadastru și Publicitate Imobiliară Craiova

A. Partea I. Descrierea imobilului

TEREN Extravilan

Adresa: Jud. Dolj, T10, P37/1

Nr. Crt	Nr cadastral Nr. topografic	Suprafața* (mp)	Observații / Referințe
A1	32167	1.200	Sector cadastral:22 Teren neimprejmuit;

B. Partea II. Proprietari și acte

Inscrieri privitoare la dreptul de proprietate și alte drepturi reale	Referințe
53419 / 05/03/2018	
Act Notarial nr. CONTRACT DE VANZARE AUT . NR. 777, din 02/03/2018 emis de NP Faurar Virgil Claudiu;	
B4	A1
Intabulare, drept de PROPRIETATE, dobandit prin Conventie, cota actuala 1/1, cota initiala 1/1	
1) MARCU ANTONICĂ	
2) MARCU FLORENTINA TAMARA	

C. Partea III. SARCINI .

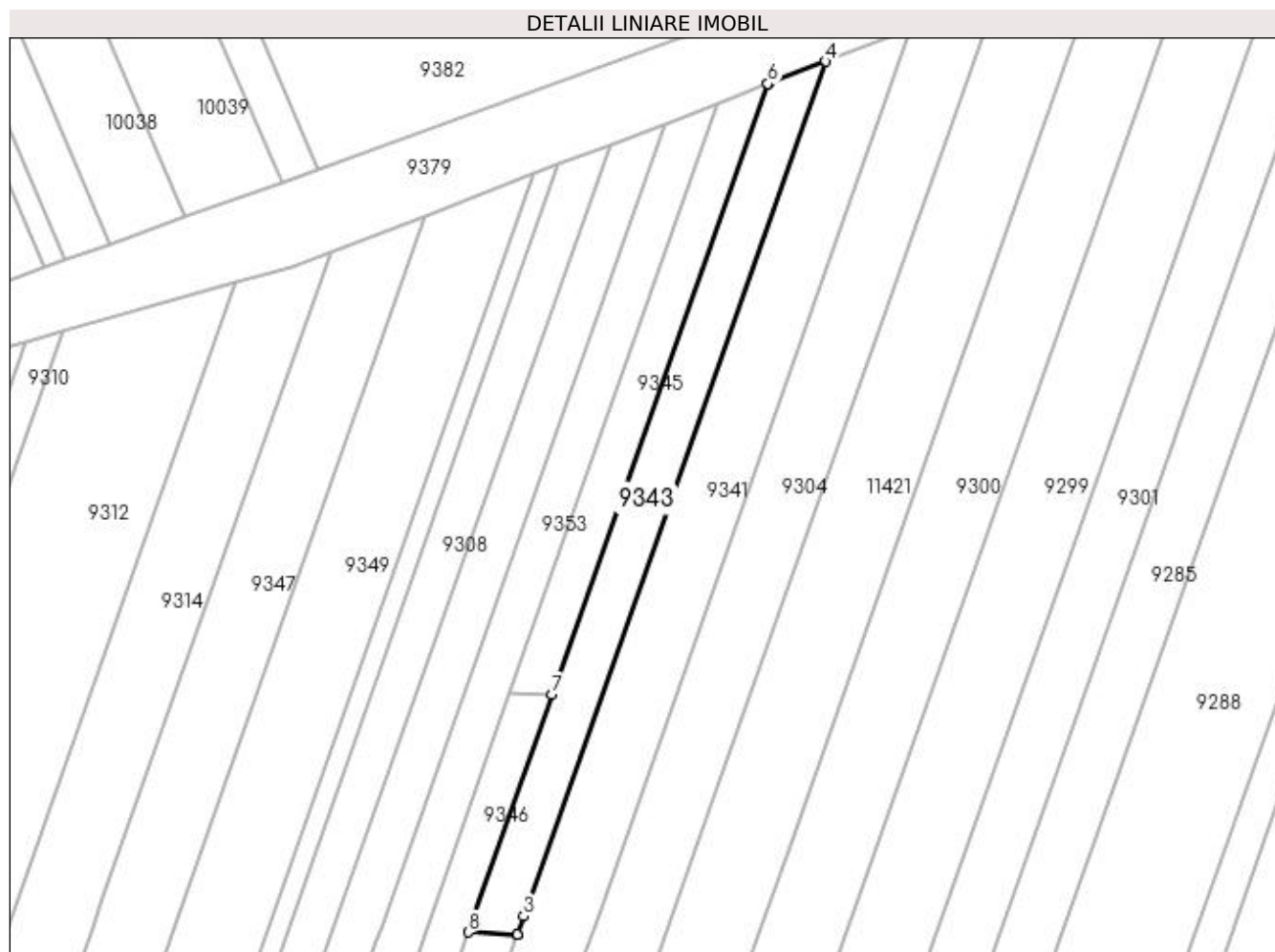
Inscrieri privind dezmembramintele dreptului de proprietate, drepturi reale de garanție și sarcini	Referințe
NU SUNT	

Anexa Nr. 1 La Partea I

Teren

Nr cadastral	Suprafața (mp)*	Observații / Referințe
32167	1.200	

* Suprafața este determinată în planul de proiecție Stereo 70.



Date referitoare la teren

Crt	Categorie folosință	Intra vilan	Suprafața (mp)	Tarla	Parcelă	Nr. topo	Observații / Referințe
1	pasune	NU	1.200	10	37/1	-	

Lungime Segmente

1) Valorile lungimilor segmentelor sunt obținute din proiecție în plan.

Punct început	X / Y	Punct sfârșit	X / Y	Lungime segment (** (m)
1	433.409,701 300.566,847	2	433.409,704 300.566,855	0.009
2	433.409,704 300.566,855	3	433.410,762 300.569,852	3.178
3	433.410,762 300.569,852	4	433.461,158 300.712,572	151.356
4	433.461,158 300.712,572	5	433.451,534 300.708,866	10.313
5	433.451,534 300.708,866	6	433.451,492 300.708,85	0.045

Punct început	X / Y	Punct sfârșit	X / Y	Lungime segment (** (m)
6	433.451,492 300.708,85	7	433.415,487 300.606,883	108.137
7	433.415,487 300.606,883	8	433.401,475 300.567,201	42.083
8	433.401,475 300.567,201	1	433.409,701 300.566,847	8.234

** Lungimile segmentelor sunt determinate în planul de proiecție Stereo 70 și sunt rotunjite la 1 milimetru.

*** Distanța dintre puncte este formată din segmente cumulate ce sunt mai mici decât valoarea 1 milimetru.

**DATE DESPRE IMOBILUL NR. 9345**

Oficiul de Cadastru și Publicitate Imobiliară DOLJ
Biroul de Cadastru și Publicitate Imobiliară Craiova

A. Partea I. Descrierea imobilului

TEREN Extravilan

Adresa: Jud. Dolj, T10, P39

Nr. Crt	Nr cadastral Nr. topografic	Suprafața* (mp)	Observații / Referințe
A1	31747	720	Sector cadastral:22 Teren neimprejmuit;

B. Partea II. Proprietari și acte

Inscrieri privitoare la dreptul de proprietate și alte drepturi reale		Referințe
22020 / 21/02/2017		
Act Notarial nr. contract de vanzare nr. 494 din 10.02.2017, din 10/02/2017 emis de notar public Doina Faurar;		
B1	Intabulare, drept de PROPRIETATE, dobandit prin Conventie, cota actuala 1/1, cota initiala 1/1 1) SC RURAL OLTENIA SRL, CIF:22112978	A1

C. Partea III. SARCINI .

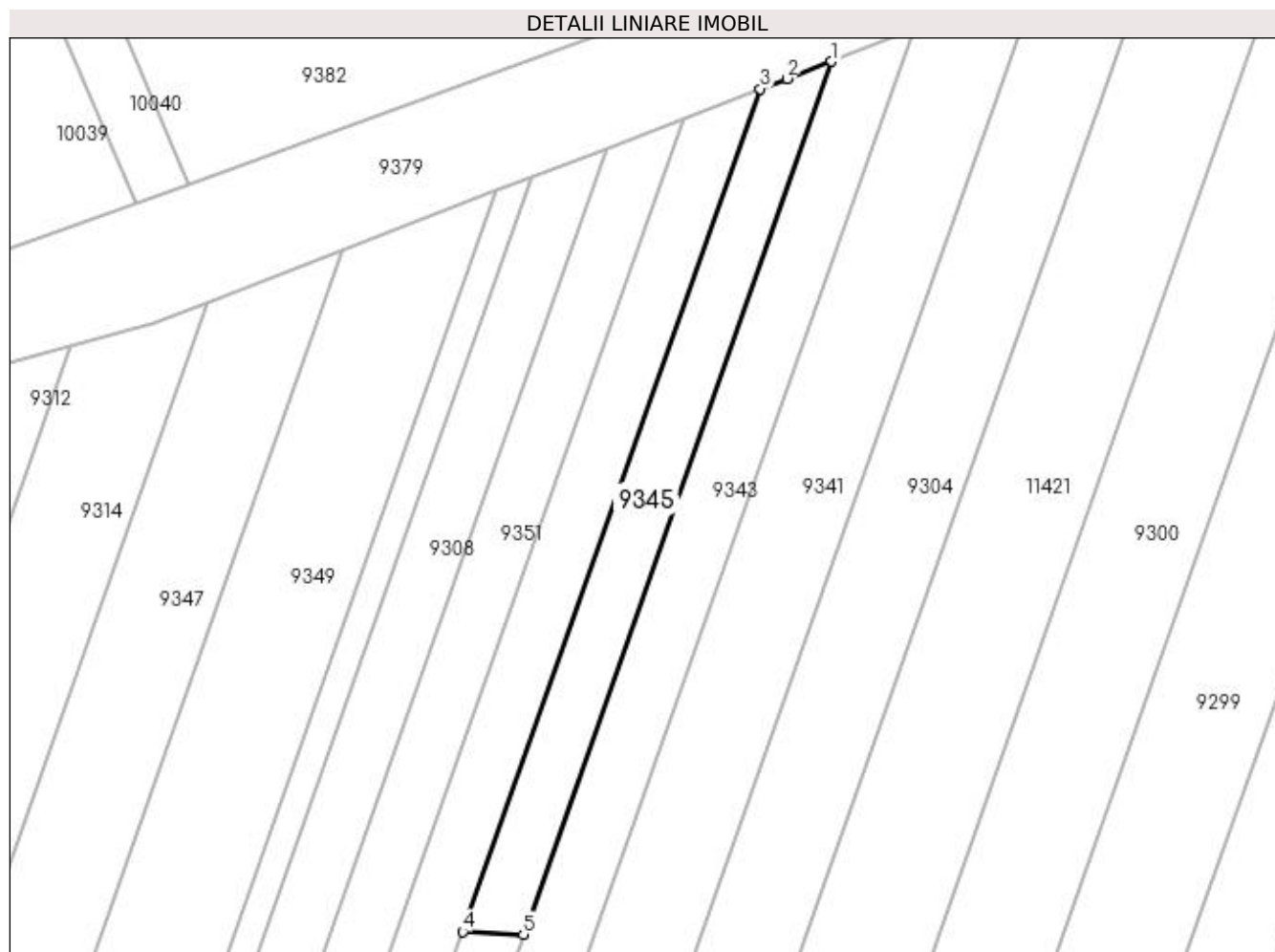
Inscrieri privind dezmembramintele dreptului de proprietate, drepturi reale de garanție și sarcini	Referințe
NU SUNT	

Anexa Nr. 1 La Partea I

Teren

Nr cadastral	Suprafața (mp)*	Observații / Referințe
31747	720	

* Suprafața este determinată în planul de proiecție Stereo 70.



Date referitoare la teren

Crt	Categorie folosință	Intra vilan	Suprafața (mp)	Tarla	Parcelă	Nr. topo	Observații / Referințe
1	arabil	NU	720	10	39	-	

Lungime Segmente

1) Valorile lungimilor segmentelor sunt obținute din proiecție în plan.

Punct început	X / Y	Punct sfârșit	X / Y	Lungime segment (** (m)
1	433.451,492 300.708,85	2	433.446,304 300.706,852	5.559
2	433.446,304 300.706,852	3	433.443,176 300.705,647	3.352
3	433.443,176 300.705,647	4	433.408,407 300.607,181	104.424
4	433.408,407 300.607,181	5	433.415,487 300.606,883	7.086
5	433.415,487 300.606,883	1	433.451,492 300.708,85	108.137

**** Lungimile segmentelor sunt determinate în planul de proiecție Stereo 70 și sunt rotunjite la 1 milimetru.**

***** Distanța dintre puncte este formată din segmente cumulate ce sunt mai mici decât valoarea 1 milimetru.**

**DATE DESPRE IMOBILUL NR. 9346**

Oficiul de Cadastru și Publicitate Imobiliară DOLJ
Biroul de Cadastru și Publicitate Imobiliară Craiova

A. Partea I. Descrierea imobilului

TEREN Extravilan

Adresa: Jud. Dolj, T10, P38

Nr. Crt	Nr cadastral Nr. topografic	Suprafața* (mp)	Observații / Referințe
A1		1.200	Sector cadastral:22 Teren neimprejmuit;

B. Partea II. Proprietari și acte

Inscrieri privitoare la dreptul de proprietate și alte drepturi reale		Referințe
/		
Act Normativ nr. Legea 7, din 13/03/1996 emis de PARLAMENTUL ROMÂNIEI (art. 13 alin. 14);		
B1	Intabulare, drept de PROPRIETATE, dobandit prin Lege, cota actuala 1/1, cota initiala 1/1	A1
1) COMUNA TESLUI-Rezerva comisiei locale de fond funciar, CIF:4553330		

C. Partea III. SARCINI .

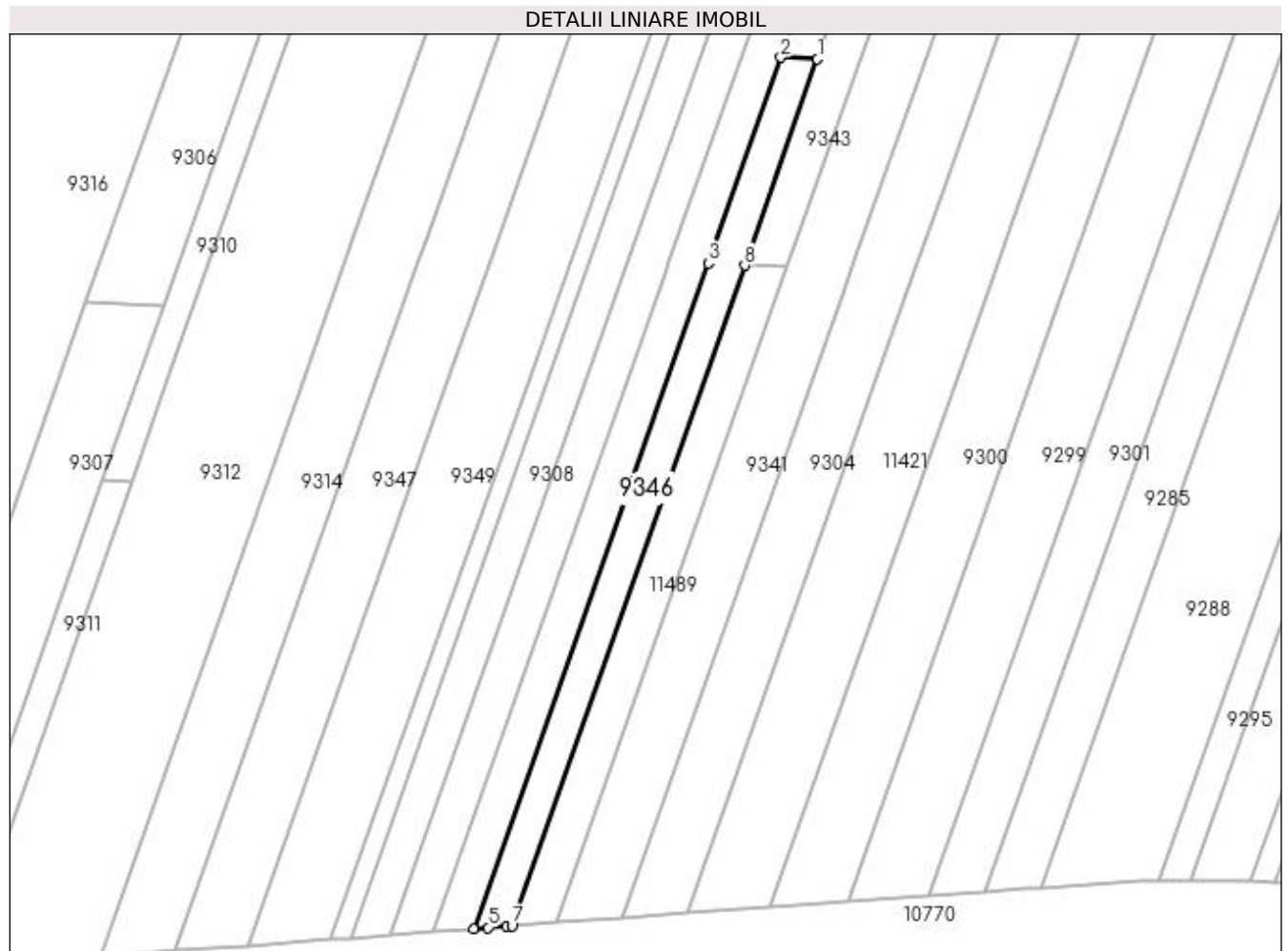
Inscrieri privind dezmembramintele dreptului de proprietate, drepturi reale de garanție și sarcini	Referințe
NU SUNT	

Anexa Nr. 1 La Partea I

Teren

Nr cadastral	Suprafața (mp)*	Observații / Referințe
	1.200	

* Suprafața este determinată în planul de proiecție Stereo 70.



Date referitoare la teren

Crt	Categorie folosință	Intravilan	Suprafața (mp)	Tarla	Parcelă	Nr. topo	Observații / Referințe
1	arabil	NU	1.200	10	38	-	

Lungime Segmente

1) Valorile lungimilor segmentelor sunt obținute din proiecție în plan.

Punct început	X / Y	Punct sfârșit	X / Y	Lungime segment (** (m)
1	433.415,487 300.606,883	2	433.408,407 300.607,181	7.086
2	433.408,407 300.607,181	3	433.394,442 300.567,631	41.943
3	433.394,442 300.567,631	4	433.349,279 300.439,729	135.642
4	433.349,279 300.439,729	5	433.352,055 300.439,937	2.784
5	433.352,055 300.439,937	6	433.355,645 300.440,205	3.6

Punct început	X / Y	Punct sfârșit	X / Y	Lungime segment (** (m)
6	433.355,645 300.440,205	7	433.356,658 300.440,278	1.016
7	433.356,658 300.440,278	8	433.401,475 300.567,201	134.603
8	433.401,475 300.567,201	1	433.415,487 300.606,883	42.083

** Lungimile segmentelor sunt determinate în planul de proiecție Stereo 70 și sunt rotunjite la 1 milimetru.

*** Distanța dintre puncte este formată din segmente cumulate ce sunt mai mici decât valoarea 1 milimetru.

**DATE DESPRE IMOBILUL NR. 9347**

Oficiul de Cadastru și Publicitate Imobiliară DOLJ
Biroul de Cadastru și Publicitate Imobiliară Craiova

A. Partea I. Descrierea imobilului

TEREN Extravilan

Adresa: Jud. Dolj, T10, P45, 45/1

Nr. Crt	Nr cadastral Nr. topografic	Suprafața* (mp)	Observații / Referințe
A1		3.384	Sector cadastral:22 Teren neimprejmuit;

B. Partea II. Proprietari și acte

Inscrieri privitoare la dreptul de proprietate și alte drepturi reale	Referințe
/	
Act Administrativ nr. TDP 1063-48563, din 07/06/1995 emis de CJSDPAT DOLJ;	
B1	A1
Intabulare, drept de PROPRIETATE, dobândit prin Reconstituire, cota actuala 1/1, cota initiala 1/1 1) DUMITRU AURELIAN, LIPSA CNP	

C. Partea III. SARCINI .

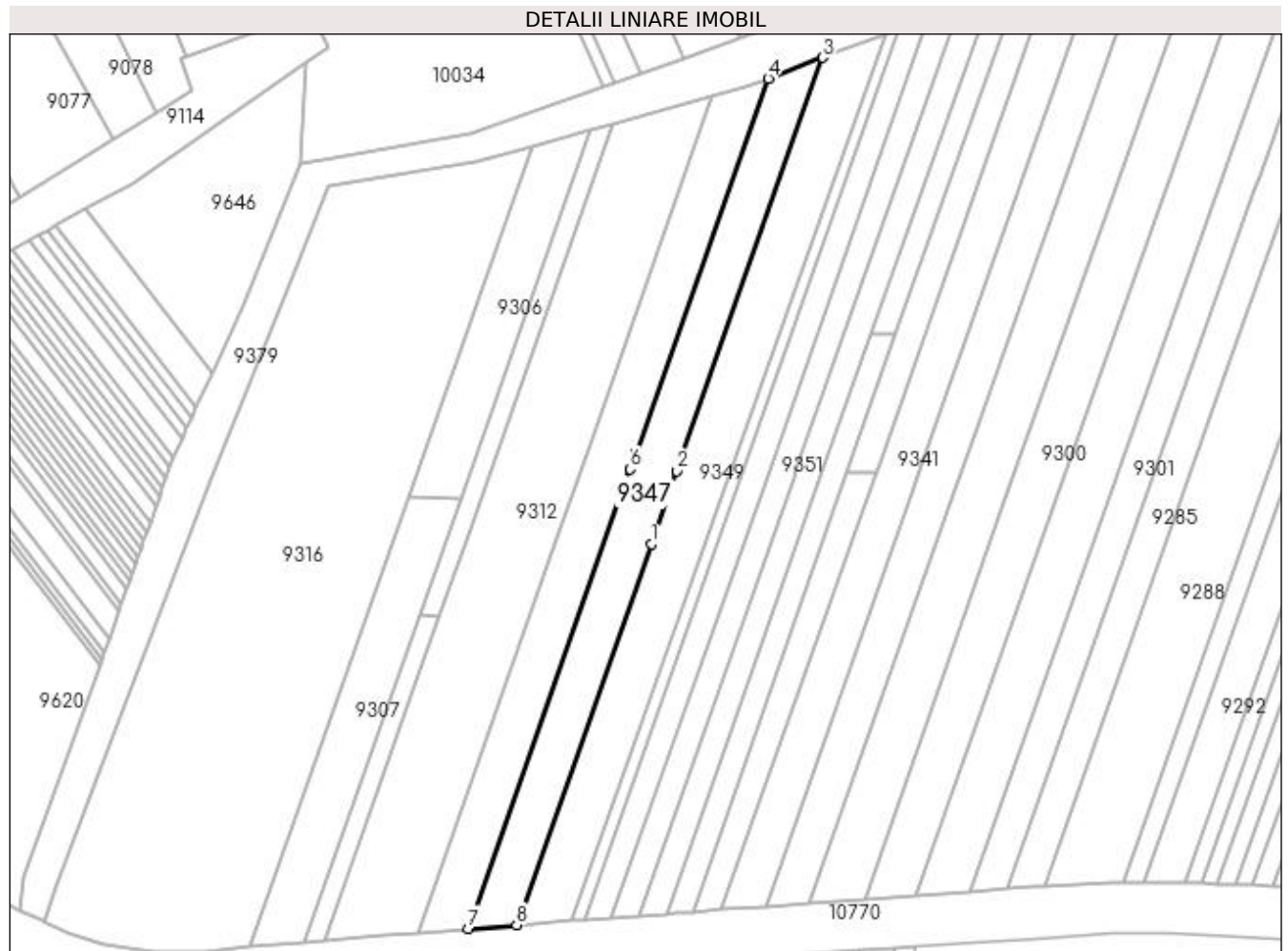
Inscrieri privind dezmembramintele dreptului de proprietate, drepturi reale de garanție și sarcini	Referințe
NU SUNT	

Anexa Nr. 1 La Partea I

Teren

Nr cadastral	Suprafața (mp)*	Observații / Referințe
	3.384	

* Suprafața este determinată în planul de proiecție Stereo 70.



Date referitoare la teren

Crt	Categorie folosință	Intra vilan	Suprafața (mp)	Tarla	Parcelă	Nr. topo	Observații / Referințe
1	arabil	NU	1.584	10	45/1	-	
2	pasune	NU	1.800	10	45	-	

Lungime Segmente

1) Valorile lungimilor segmentelor sunt obținute din proiecție în plan.

Punct început	X / Y	Punct sfârșit	X / Y	Lungime segment (** (m)
1	433.344,805 300.546,522	2	433.352,217 300.567,511	22.259
2	433.352,217 300.567,511	3	433.394,354 300.686,846	126.556
3	433.394,354 300.686,846	4	433.378,552 300.680,761	16.933
4	433.378,552 300.680,761	5	433.340,477 300.572,934	114.352

Punct început	X / Y	Punct sfârșit	X / Y	Lungime segment (** (m)
5	433.340,477 300.572,934	6	433.338,763 300.568,078	5.15
6	433.338,763 300.568,078	7	433.291,928 300.435,442	140.662
7	433.291,928 300.435,442	8	433.305,953 300.436,491	14.064
8	433.305,953 300.436,491	1	433.344,805 300.546,522	116.689

** Lungimile segmentelor sunt determinate în planul de proiecție Stereo 70 și sunt rotunjite la 1 milimetru.

*** Distanța dintre puncte este formată din segmente cumulate ce sunt mai mici decât valoarea 1 milimetru.

**DATE DESPRE IMOBILUL NR. 9349**

Oficiul de Cadastru și Publicitate Imobiliară DOLJ
Biroul de Cadastru și Publicitate Imobiliară Craiova

A. Partea I. Descrierea imobilului

TEREN Extravilan

Adresa: Jud. Dolj, T10, P44, 44/1

Nr. Crt	Nr cadastral Nr. topografic	Suprafața* (mp)	Observații / Referințe
A1		3.936	Sector cadastral:22 Teren neimprejmuit;

B. Partea II. Proprietari și acte

Inscrieri privitoare la dreptul de proprietate și alte drepturi reale	Referințe
/	
Act Administrativ nr. TDP 658-15093, din 11/10/1995 emis de CJSDPAT DOLJ (Defunct conform certificat de deces seria DM, nr.885051, eliberat de Primaria Comunei Teslui la data de 25.01.2001);	
B1	A1
Intabulare, drept de PROPRIETATE, dobandit prin Reconstituire, cota actuala 1/1, cota initiala 1/1	
1) TRĂȘCĂ ELENA DEFUNCT:Da	

C. Partea III. SARCINI .

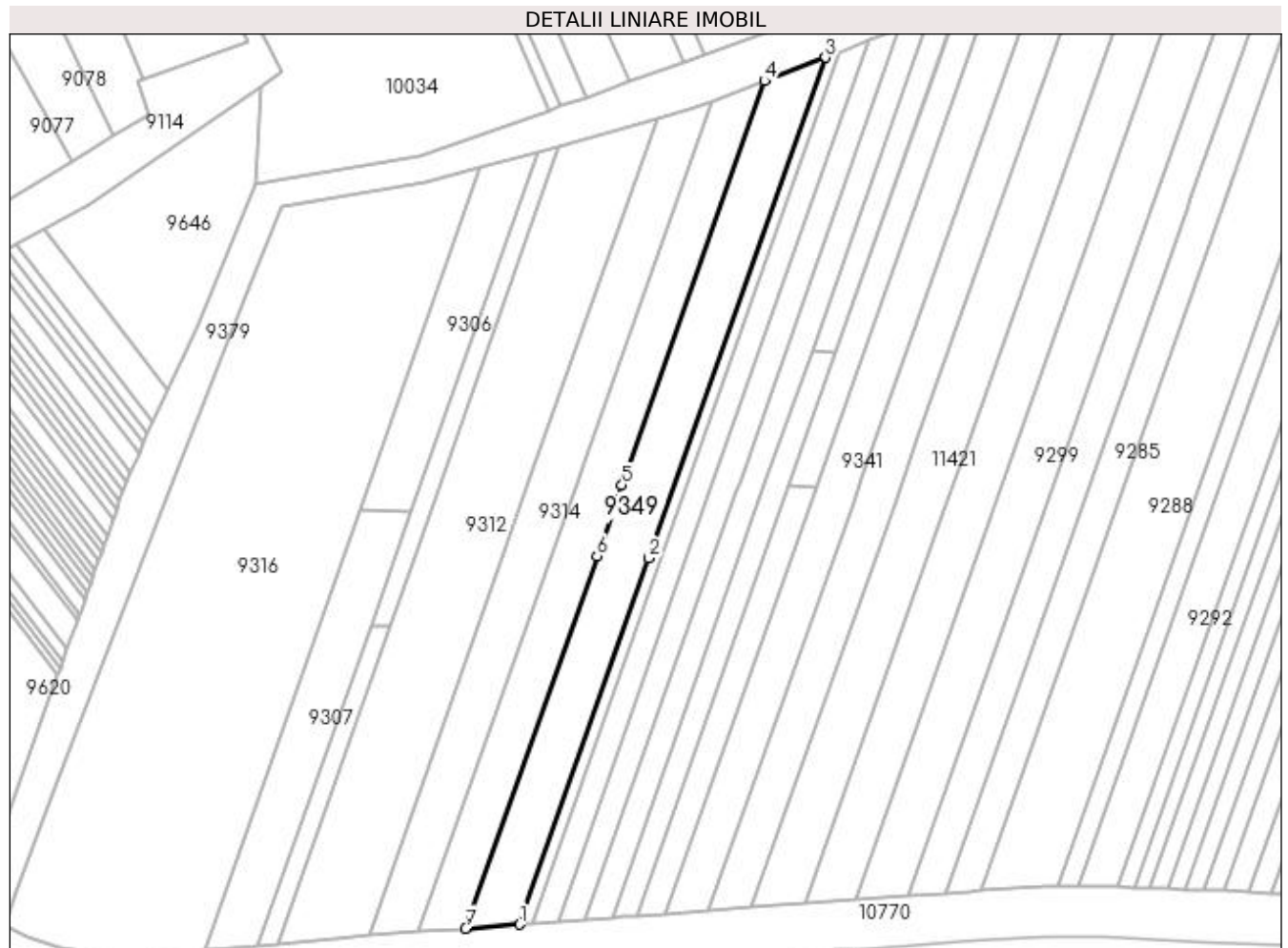
Inscrieri privind dezmembramintele dreptului de proprietate, drepturi reale de garanție și sarcini	Referințe
NU SUNT	

Anexa Nr. 1 La Partea I

Teren

Nr cadastral	Suprafața (mp)*	Observații / Referințe
	3.936	

* Suprafața este determinată în planul de proiecție Stereo 70.



Date referitoare la teren

Crt	Categorie folosință	Intra vilan	Suprafața (mp)	Tarla	Parcelă	Nr. topo	Observații / Referințe
1	arabil	NU	1.696	10	44	-	
2	pasune	NU	2.240	10	44/1	-	

Lungime Segmente

1) Valorile lungimilor segmentelor sunt obținute din proiecție în plan.

Punct început	X / Y	Punct sfârșit	X / Y	Lungime segment (** (m)
1	433.321,918 300.437,684	2	433.360,121 300.545,877	114.74
2	433.360,121 300.545,877	3	433.412,344 300.693,774	156.846
3	433.412,344 300.693,774	4	433.394,354 300.686,846	19.278
4	433.394,354 300.686,846	5	433.352,217 300.567,511	126.556

Punct început	X / Y	Punct sfârșit	X / Y	Lungime segment (** (m)
5	433.352,217 300.567,511	6	433.344,805 300.546,522	22.259
6	433.344,805 300.546,522	7	433.305,953 300.436,491	116.689
7	433.305,953 300.436,491	1	433.321,918 300.437,684	16.01

** Lungimile segmentelor sunt determinate în planul de proiecție Stereo 70 și sunt rotunjite la 1 milimetru.

*** Distanța dintre puncte este formată din segmente cumulate ce sunt mai mici decât valoarea 1 milimetru.

**DATE DESPRE IMOBILUL NR. 9351**

Oficiul de Cadastru și Publicitate Imobiliară DOLJ
Biroul de Cadastru și Publicitate Imobiliară Craiova

A. Partea I. Descrierea imobilului

TEREN Extravilan

Adresa: Jud. Dolj, T10 P41, 41/1

Nr. Crt	Nr cadastral Nr. topografic	Suprafața* (mp)	Observații / Referințe
A1		2.040	Sector cadastral:22 Teren neimprejmuit;

B. Partea II. Proprietari și acte

Inscrieri privitoare la dreptul de proprietate și alte drepturi reale		Referințe
/		
Act Administrativ nr. TDP 655-15093, din 26/09/1995 emis de CJSDPAT DOLJ;		
B1	Intabulare, drept de PROPRIETATE, dobandit prin Reconstituire, cota actuala 1/1, cota initiala 1/1 1) TUDORACHE ILIE, LIPSA CNP	A1

C. Partea III. SARCINI .

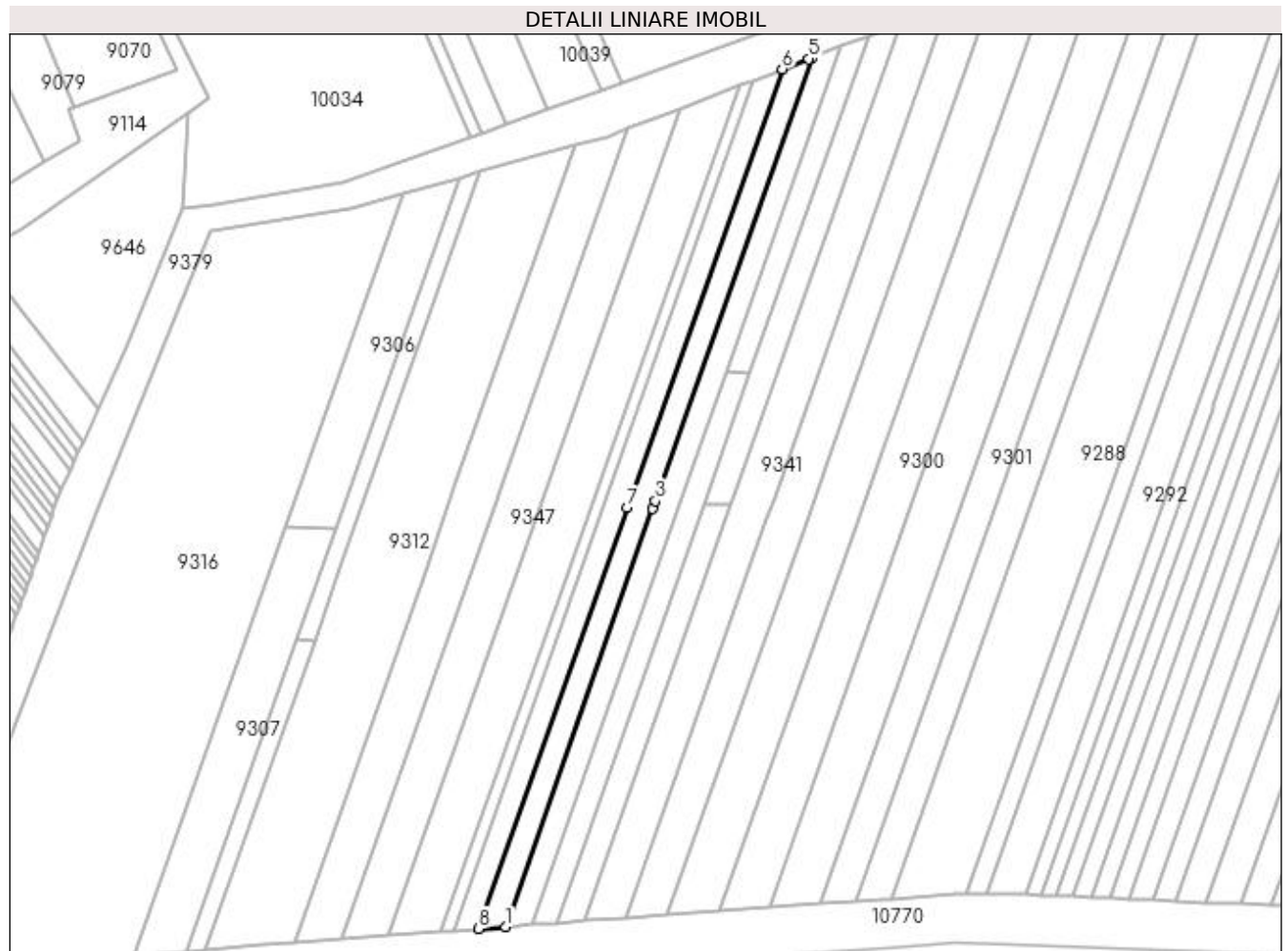
Inscrieri privind dezmembramintele dreptului de proprietate, drepturi reale de garanție și sarcini	Referințe
NU SUNT	

Anexa Nr. 1 La Partea I

Teren

Nr cadastral	Suprafața (mp)*	Observații / Referințe
	2.040	

* Suprafața este determinată în planul de proiecție Stereo 70.



Date referitoare la teren

Crt	Categorie folosință	Intravilan	Suprafața (mp)	Tarla	Parcelă	Nr. topo	Observații / Referințe
1	arabil	NU	990	10	41	-	
2	pasune	NU	1.050	10	41/1	-	

Lungime Segmente

1) Valorile lungimilor segmentelor sunt obținute din proiecție în plan.

Punct început	X / Y	Punct sfârșit	X / Y	Lungime segment (** (m)
1	433.341,358 300.439,137	2	433.386,028 300.565,645	134.163
2	433.386,028 300.565,645	3	433.386,842 300.567,951	2.445
3	433.386,842 300.567,951	4	433.434,249 300.702,209	142.382
4	433.434,249 300.702,209	5	433.433,208 300.701,808	1.116

Punct început	X / Y	Punct sfârșit	X / Y	Lungime segment (** (m)
5	433.433,208 300.701,808	6	433.425,225 300.698,734	8.554
6	433.425,225 300.698,734	7	433.378,345 300.565,969	140.799
7	433.378,345 300.565,969	8	433.333,349 300.438,538	135.142
8	433.333,349 300.438,538	1	433.341,358 300.439,137	8.031

** Lungimile segmentelor sunt determinate în planul de proiecție Stereo 70 și sunt rotunjite la 1 milimetru.

*** Distanța dintre puncte este formată din segmente cumulate ce sunt mai mici decât valoarea 1 milimetru.

**DATE DESPRE IMOBILUL NR. 9353**

Oficiul de Cadastru și Publicitate Imobiliară DOLJ
Biroul de Cadastru și Publicitate Imobiliară Craiova

A. Partea I. Descrierea imobilului

TEREN Extravilan

Adresa: Jud. Dolj, T10, P40, 40/1

Nr. Crt	Nr cadastral Nr. topografic	Suprafața* (mp)	Observații / Referințe
A1		2.040	Sector cadastral:22 Teren neimprejmuit;

B. Partea II. Proprietari și acte

Inscrieri privitoare la dreptul de proprietate și alte drepturi reale	Referințe
/	
Act Administrativ nr. TDP 976-59538, din 08/09/1997 emis de CJSDPAT DOLJ;	
B1	A1
Intabulare, drept de PROPRIETATE, dobândit prin Reconstituire, cota actuala 1/1, cota initiala 1/1 1) GREJDAN GHEORGHE, LIPSA CNP	

C. Partea III. SARCINI .

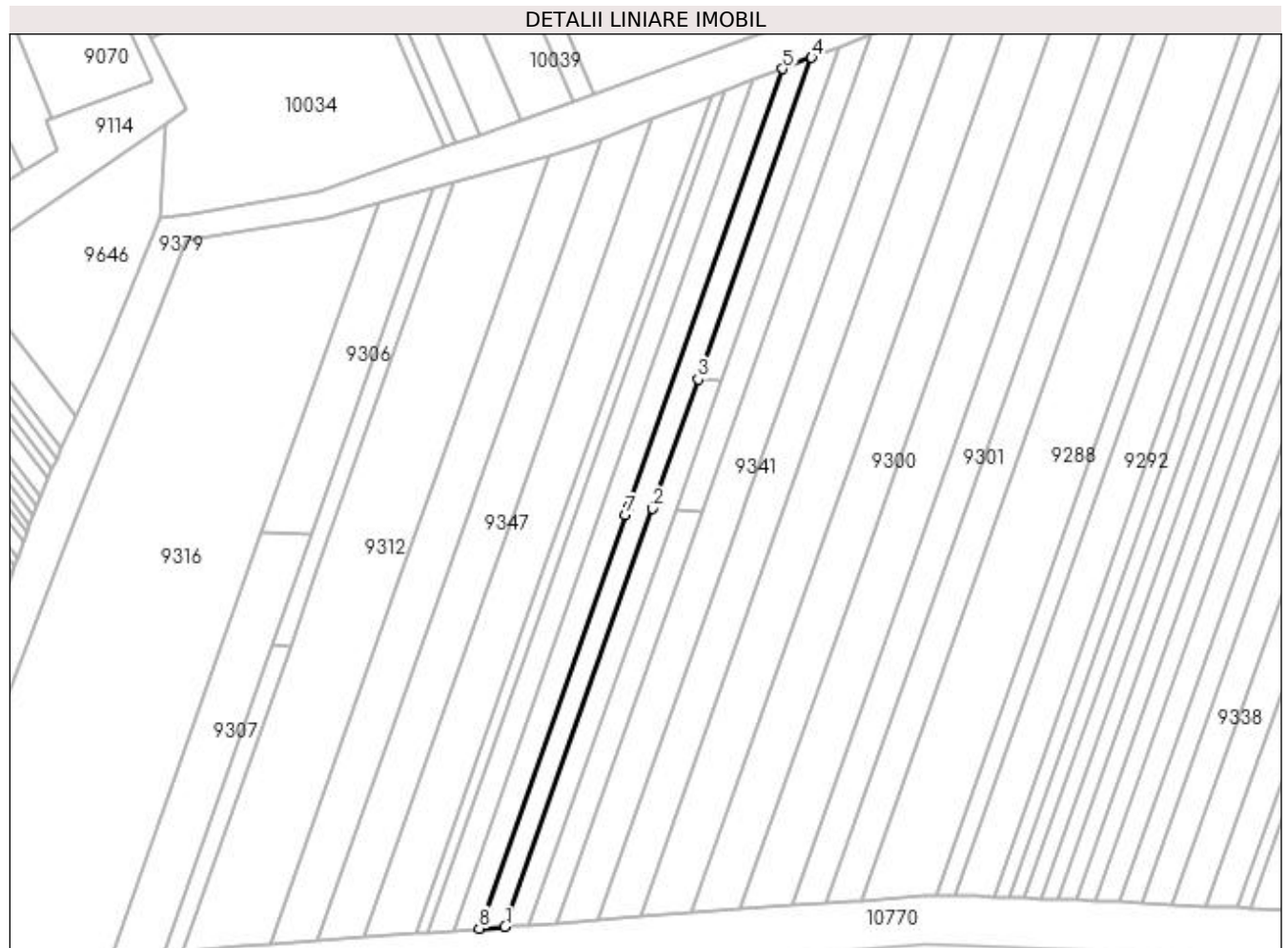
Inscrieri privind dezmembramintele dreptului de proprietate, drepturi reale de garanție și sarcini	Referințe
NU SUNT	

Anexa Nr. 1 La Partea I

Teren

Nr cadastral	Suprafața (mp)*	Observații / Referințe
	2.040	

* Suprafața este determinată în planul de proiecție Stereo 70.



Date referitoare la teren

Crt	Categorie folosință	Intravilan	Suprafața (mp)	Tarla	Parcelă	Nr. topo	Observații / Referințe
1	arabil	NU	990	10	40	-	
2	pasune	NU	1.050	10	40/1	-	

Lungime Segmente

1) Valorile lungimilor segmentelor sunt obținute din proiecție în plan.

Punct început	X / Y	Punct sfârșit	X / Y	Lungime segment (** (m)
1	433.349,279 300.439,729	2	433.394,442 300.567,631	135.642
2	433.394,442 300.567,631	3	433.408,407 300.607,181	41.943
3	433.408,407 300.607,181	4	433.443,176 300.705,647	104.424
4	433.443,176 300.705,647	5	433.434,249 300.702,209	9.566

Punct început	X / Y	Punct sfârșit	X / Y	Lungime segment (** (m)
5	433.434,249 300.702,209	6	433.386,842 300.567,951	142.382
6	433.386,842 300.567,951	7	433.386,028 300.565,645	2.445
7	433.386,028 300.565,645	8	433.341,358 300.439,137	134.163
8	433.341,358 300.439,137	1	433.349,279 300.439,729	7.943

** Lungimile segmentelor sunt determinate în planul de proiecție Stereo 70 și sunt rotunjite la 1 milimetru.

*** Distanța dintre puncte este formată din segmente cumulate ce sunt mai mici decât valoarea 1 milimetru.

**DATE DESPRE IMOBILUL NR. 9356**

Oficiul de Cadastru și Publicitate Imobiliară DOLJ
Biroul de Cadastru și Publicitate Imobiliară Craiova

A. Partea I. Descrierea imobilului

TEREN Extravilan

Adresa: Jud. Dolj, T10, P11

Nr. Crt	Nr cadastral Nr. topografic	Suprafața* (mp)	Observații / Referințe
A1		1.900	Sector cadastral:22 Teren neimprejmuit;

B. Partea II. Proprietari și acte

Inscrieri privitoare la dreptul de proprietate și alte drepturi reale		Referințe
/		
Act Administrativ nr. TDP 817 15011, din 31/01/1995 emis de CJSDPAT DOLJ;		
B1	Intabulare, drept de PROPRIETATE, dobândit prin Reconstituire, cota actuala 1/1, cota initiala 1/1 1) NICOLA ELENA, LIPSA CNP 2) MIRLOI TINCA, LIPSA CNP	A1

C. Partea III. SARCINI .

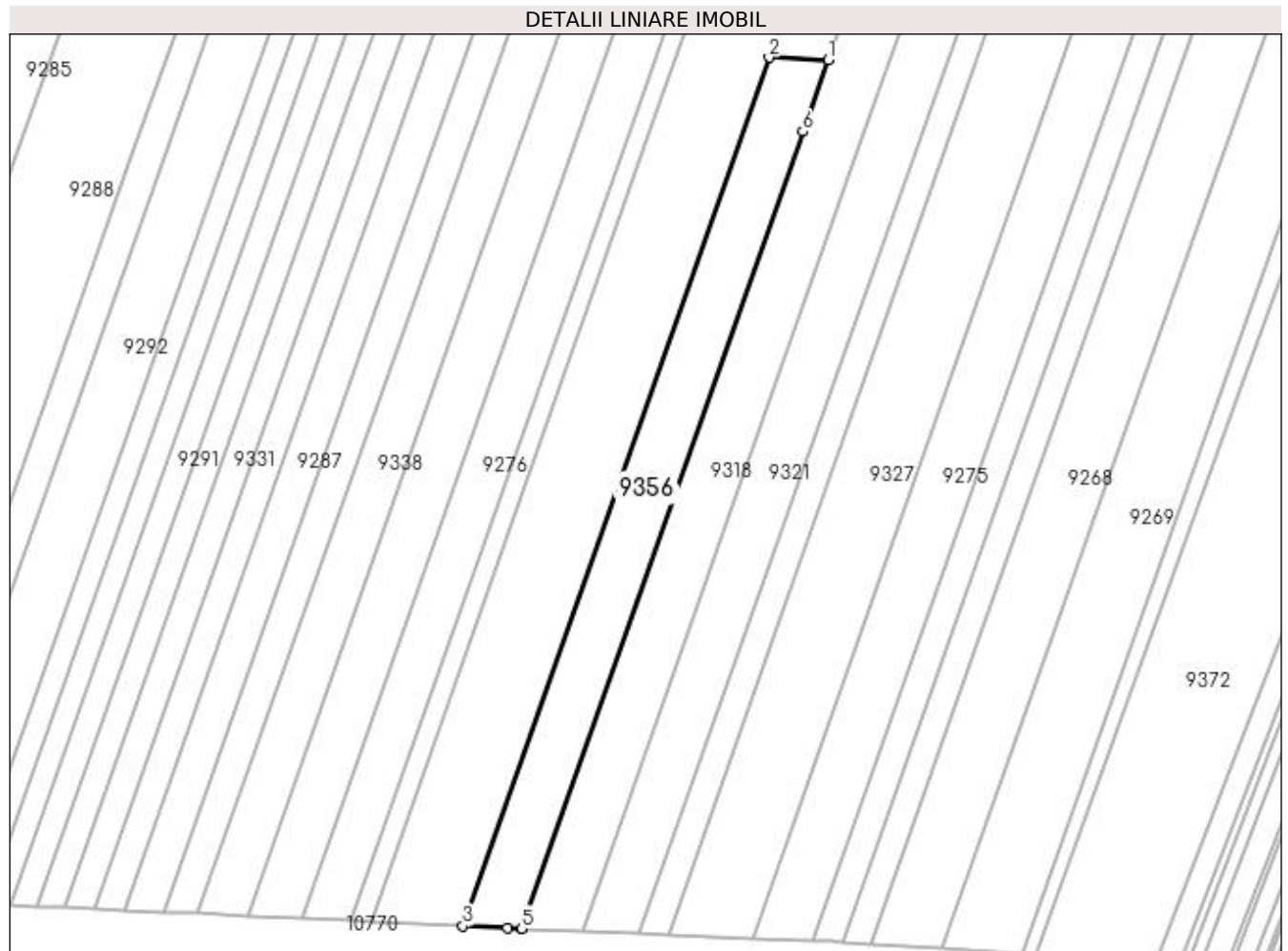
Inscrieri privind dezmembramintele dreptului de proprietate, drepturi reale de garanție și sarcini	Referințe
NU SUNT	

Anexa Nr. 1 La Partea I

Teren

Nr cadastral	Suprafața (mp)*	Observații / Referințe
	1.900	

* Suprafața este determinată în planul de proiecție Stereo 70.



Date referitoare la teren

Crt	Categorie folosință	Intra vilan	Suprafața (mp)	Tarla	Parcelă	Nr. topo	Observații / Referințe
1	arabil	NU	1.900	10	11	-	

Lungime Segmente

1) Valorile lungimilor segmentelor sunt obținute din proiecție în plan.

Punct început	X / Y	Punct sfârșit	X / Y	Lungime segment (** (m)
1	433.664,939 300.610,294	2	433.653,678 300.610,769	11.271
2	433.653,678 300.610,769	3	433.594,984 300.444,545	176.282
3	433.594,984 300.444,545	4	433.603,553 300.444,139	8.579
4	433.603,553 300.444,139	5	433.606,23 300.444,03	2.679
5	433.606,23 300.444,03	6	433.660,1 300.596,591	161.793

Punct început	X / Y	Punct sfârșit	X / Y	Lungime segment (** (m)
6	433.660,1 300.596,591	1	433.664,939 300.610,294	14.532

** Lungimile segmentelor sunt determinate în planul de proiecție Stereo 70 și sunt rotunjite la 1 milimetru.

*** Distanța dintre puncte este formată din segmente cumulate ce sunt mai mici decât valoarea 1 milimetru.

**DATE DESPRE IMOBILUL NR. 9357**

Oficiul de Cadastru și Publicitate Imobiliară DOLJ
Biroul de Cadastru și Publicitate Imobiliară Craiova

A. Partea I. Descrierea imobilului

TEREN Extravilan

Adresa: Jud. Dolj, T46, P12/3

Nr. Crt	Nr cadastral Nr. topografic	Suprafața* (mp)	Observații / Referințe
A1		5.000	Sector cadastral:22 Teren neimprejmuit;

B. Partea II. Proprietari și acte

Inscrieri privitoare la dreptul de proprietate și alte drepturi reale		Referințe
/		
Act Administrativ nr. TDP 1630, din 01/11/2005 emis de CJSDPAT DOLJ (Defunct conform certificat de deces seria DP, nr. 146787, eliberat de Primaria Municipiului Craiova la data de 10.12.2004);		
B1	Intabulare, drept de PROPRIETATE, dobandit prin Reconstituire, cota actuala 1/1, cota initiala 1/1 1) MARCU ION DEFUNCT:Da	A1

C. Partea III. SARCINI .

Inscrieri privind dezmembramintele dreptului de proprietate, drepturi reale de garanție și sarcini	Referințe
NU SUNT	

Anexa Nr. 1 La Partea I

Teren

Nr cadastral	Suprafața (mp)*	Observații / Referințe
	5.000	

* Suprafața este determinată în planul de proiecție Stereo 70.



Date referitoare la teren

Crt	Categorie folosință	Intravilan	Suprafața (mp)	Tarla	Parcelă	Nr. topo	Observații / Referințe
1	arabil	NU	5.000	46	12/3	-	

Lungime Segmente

1) Valorile lungimilor segmentelor sunt obținute din proiecție în plan.

Punct început	X / Y	Punct sfârșit	X / Y	Lungime segment (** (m)
1	434.460,271 301.053,274	2	434.217,325 300.417,037	681.044
2	434.217,325 300.417,037	3	434.224,963 300.416,653	7.648
3	434.224,963 300.416,653	4	434.349,868 300.744,925	351.232
4	434.349,868 300.744,925	5	434.469,664 301.054,369	331.823
5	434.469,664 301.054,369	1	434.460,271 301.053,274	9.457

**** Lungimile segmentelor sunt determinate în planul de proiecție Stereo 70 și sunt rotunjite la 1 milimetru.**

***** Distanța dintre puncte este formată din segmente cumulate ce sunt mai mici decât valoarea 1 milimetru.**

**DATE DESPRE IMOBILUL NR. 9358**

Oficiul de Cadastru și Publicitate Imobiliară DOLJ
Biroul de Cadastru și Publicitate Imobiliară Craiova

A. Partea I. Descrierea imobilului

TEREN Extravilan

Adresa: Jud. Dolj, T46, P12/2

Nr. Crt	Nr cadastral Nr. topografic	Suprafața* (mp)	Observații / Referințe
A1		2.500	Sector cadastral:22 Teren neimprejmuit;

B. Partea II. Proprietari și acte

Inscrieri privitoare la dreptul de proprietate și alte drepturi reale	Referințe
/	
Act Administrativ nr. TDP 1614, din 05/01/2005 emis de CJSDPAT DOLJ;	
B1	A1
Intabulare, drept de PROPRIETATE, dobândit prin Reconstituire, cota actuala 1/1, cota initiala 1/1 1) BOACĂ ION, LIPSA CNP	

C. Partea III. SARCINI .

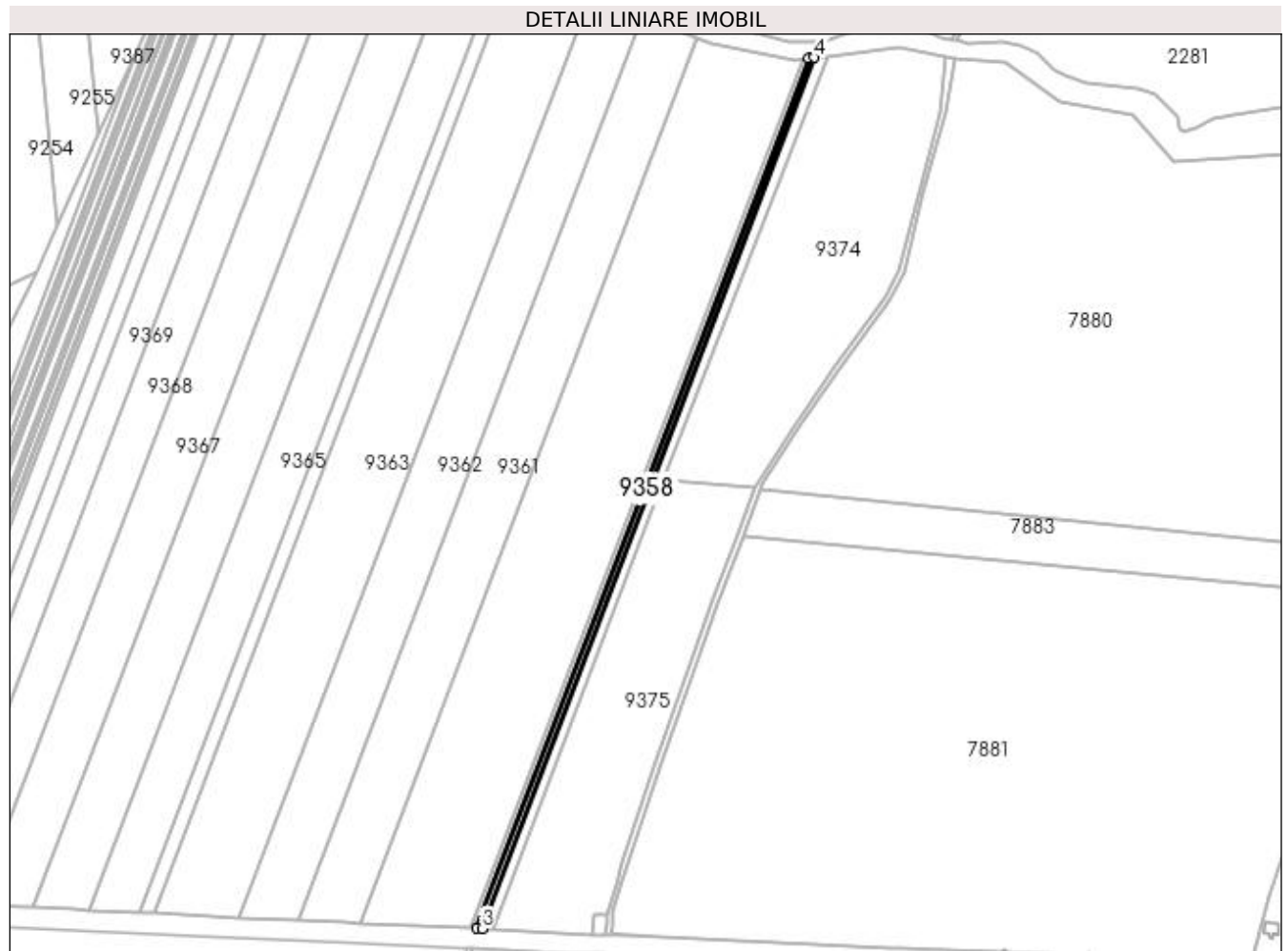
Inscrieri privind dezmembramintele dreptului de proprietate, drepturi reale de garanție și sarcini	Referințe
NU SUNT	

Anexa Nr. 1 La Partea I

Teren

Nr cadastral	Suprafața (mp)*	Observații / Referințe
	2.500	

* Suprafața este determinată în planul de proiecție Stereo 70.



Date referitoare la teren

Crt	Categorie folosință	Intra vilan	Suprafața (mp)	Tarla	Parcelă	Nr. topo	Observații / Referințe
1	livada	NU	2.500	46	12/2	-	

Lungime Segmente

1) Valorile lungimilor segmentelor sunt obținute din proiecție în plan.

Punct început	X / Y	Punct sfârșit	X / Y	Lungime segment (** (m)
1	434.456,156 301.052,794	2	434.213,468 300.417,232	680.321
2	434.213,468 300.417,232	3	434.217,325 300.417,037	3.862
3	434.217,325 300.417,037	4	434.460,271 301.053,274	681.044
4	434.460,271 301.053,274	1	434.456,156 301.052,794	4.143

**** Lungimile segmentelor sunt determinate în planul de proiecție Stereo 70 și sunt rotunjite la 1 milimetru.**

***** Distanța dintre puncte este formată din segmente cumulate ce sunt mai mici decât valoarea 1 milimetru.**

**DATE DESPRE IMOBILUL NR. 9359**

Oficiul de Cadastru și Publicitate Imobiliară DOLJ
Biroul de Cadastru și Publicitate Imobiliară Craiova

A. Partea I. Descrierea imobilului

TEREN Extravilan

Adresa: Jud. Dolj, T46, P12/1

Nr. Crt	Nr cadastral Nr. topografic	Suprafața* (mp)	Observații / Referințe
A1		2.500	Sector cadastral:22 Teren neimprejmuit;

B. Partea II. Proprietari și acte

Inscrieri privitoare la dreptul de proprietate și alte drepturi reale	Referințe
/	
Act Administrativ nr. TDP 1614, din 05/01/2005 emis de CJSDPAT DOLJ;	
B1	A1
Intabulare, drept de PROPRIETATE, dobândit prin Reconstituire, cota actuala 1/1, cota initiala 1/1 1) BOACĂ ION, LIPSA CNP	

C. Partea III. SARCINI .

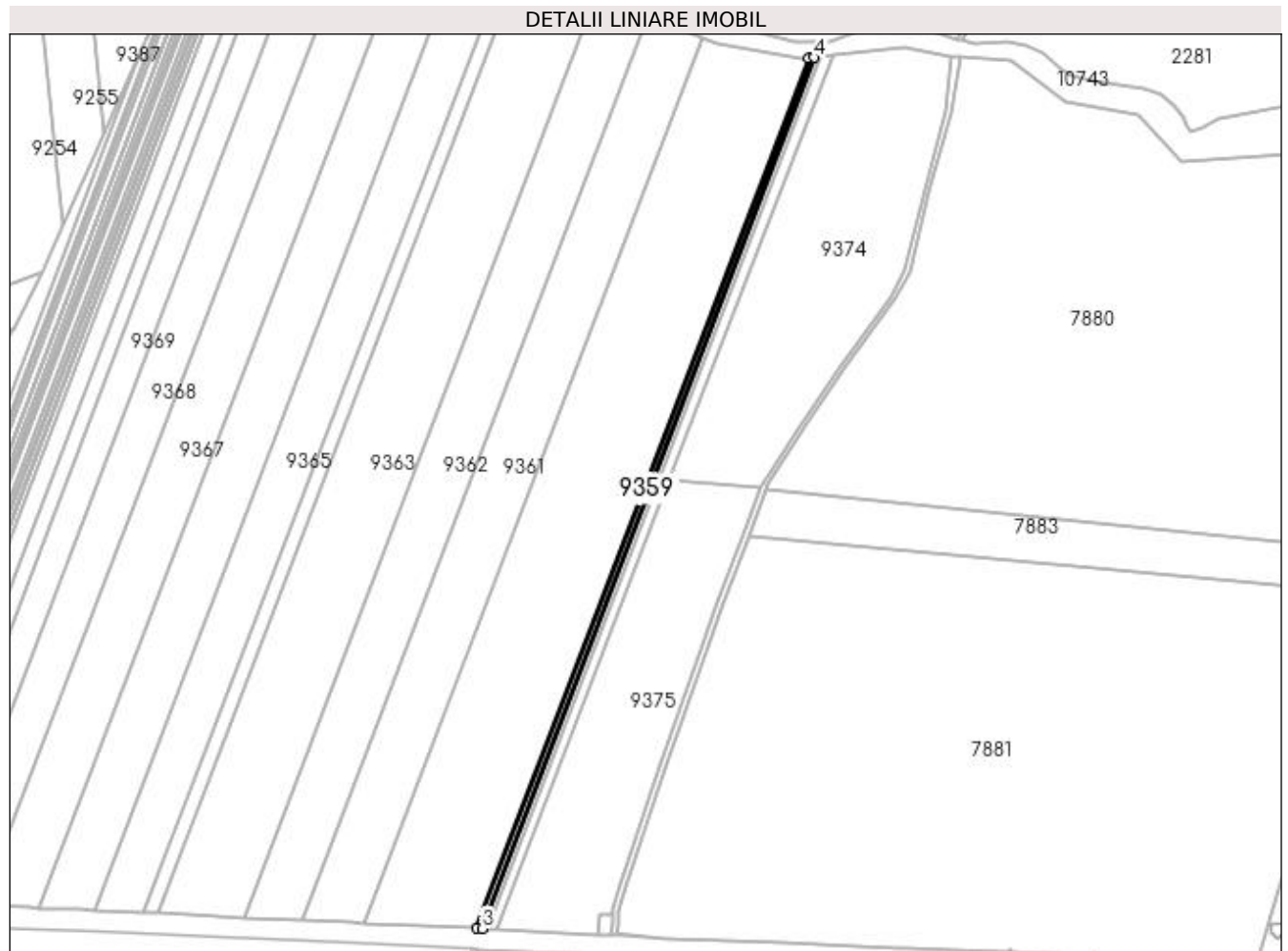
Inscrieri privind dezmembramintele dreptului de proprietate, drepturi reale de garanție și sarcini	Referințe
NU SUNT	

Anexa Nr. 1 La Partea I

Teren

Nr cadastral	Suprafața (mp)*	Observații / Referințe
	2.500	

* Suprafața este determinată în planul de proiecție Stereo 70.



Date referitoare la teren

Crt	Categorie folosință	Intra vilan	Suprafața (mp)	Tarla	Parcelă	Nr. topo	Observații / Referințe
1	arabil	NU	2.500	46	12/1	-	

Lungime Segmente

1) Valorile lungimilor segmentelor sunt obținute din proiecție în plan.

Punct început	X / Y	Punct sfârșit	X / Y	Lungime segment (** (m)
1	434.452,037 301.052,313	2	434.209,606 300.417,426	679.599
2	434.209,606 300.417,426	3	434.213,468 300.417,232	3.867
3	434.213,468 300.417,232	4	434.456,156 301.052,794	680.321
4	434.456,156 301.052,794	1	434.452,037 301.052,313	4.147

**** Lungimile segmentelor sunt determinate în planul de proiecție Stereo 70 și sunt rotunjite la 1 milimetru.**

***** Distanța dintre puncte este formată din segmente cumulate ce sunt mai mici decât valoarea 1 milimetru.**

**DATE DESPRE IMOBILUL NR. 9360**

Oficiul de Cadastru și Publicitate Imobiliară DOLJ
Biroul de Cadastru și Publicitate Imobiliară Craiova

A. Partea I. Descrierea imobilului

TEREN Extravilan

Adresa: Jud. Dolj, T46, P11/2

Nr. Crt	Nr cadastral Nr. topografic	Suprafața* (mp)	Observații / Referințe
A1		53.100	Sector cadastral:22 Teren neimprejmit;

B. Partea II. Proprietari și acte

Inscrieri privitoare la dreptul de proprietate și alte drepturi reale		Referințe
/		
Act Normativ nr. Legea 7, din 13/03/1996 emis de PARLAMENTUL ROMÂNIEI (art. 13 alin. 14);		
B1	Intabulare, drept de PROPRIETATE, dobandit prin Lege, cota actuala 1/1, cota initiala 1/1	A1
1) COMUNA TESLUI-Rezerva comisiei locale de fond funciar, CIF:4553330		

C. Partea III. SARCINI .

Inscrieri privind dezmembramintele dreptului de proprietate, drepturi reale de garanție și sarcini	Referințe
NU SUNT	

Anexa Nr. 1 La Partea I

Teren

Nr cadastral	Suprafața (mp)*	Observații / Referințe
	53.100	

* Suprafața este determinată în planul de proiecție Stereo 70.



Date referitoare la teren

Crt	Categorie folosință	Intra vilan	Suprafața (mp)	Tarla	Parcelă	Nr. topo	Observații / Referințe
1	arabil	NU	53.100	46	11/2	-	

Lungime Segmente

1) Valorile lungimilor segmentelor sunt obținute din proiecție în plan.

Punct început	X / Y	Punct sfârșit	X / Y	Lungime segment (** (m)
1	434.452,037 301.052,313	2	434.447,448 301.051,778	4.62
2	434.447,448 301.051,778	3	434.385,634 301.063,368	62.891
3	434.385,634 301.063,368	4	434.374,811 301.067,627	11.631
4	434.374,811 301.067,627	5	434.127,941 300.421,114	692.043
5	434.127,941 300.421,114	6	434.207,575 300.417,528	79.715

Punct început	X / Y	Punct sfârșit	X / Y	Lungime segment (** (m)
6	434.207,575 300.417,528	7	434.209,606 300.417,426	2.034
7	434.209,606 300.417,426	1	434.452,037 301.052,313	679.599

** Lungimile segmentelor sunt determinate în planul de proiecție Stereo 70 și sunt rotunjite la 1 milimetru.

*** Distanța dintre puncte este formată din segmente cumulate ce sunt mai mici decât valoarea 1 milimetru.

**DATE DESPRE IMOBILUL NR. 9361**

Oficiul de Cadastru și Publicitate Imobiliară DOLJ
Biroul de Cadastru și Publicitate Imobiliară Craiova

A. Partea I. Descrierea imobilului

TEREN Extravilan

Adresa: Jud. Dolj, T46, P11/1

Nr. Crt	Nr cadastral Nr. topografic	Suprafața* (mp)	Observații / Referințe
A1		30.000	Sector cadastral:22 Teren neimprejmuit;

B. Partea II. Proprietari și acte

Inscrieri privitoare la dreptul de proprietate și alte drepturi reale	Referințe
/	
Act Administrativ nr. TDP 1535, din 31/10/2003 emis de CJSDPAT DOLJ;	
B1	A1
Intabulare, drept de PROPRIETATE, dobândit prin Reconstituire, cota actuala 1/1, cota initiala 1/1 1) PISTOL CONSTANTINA	

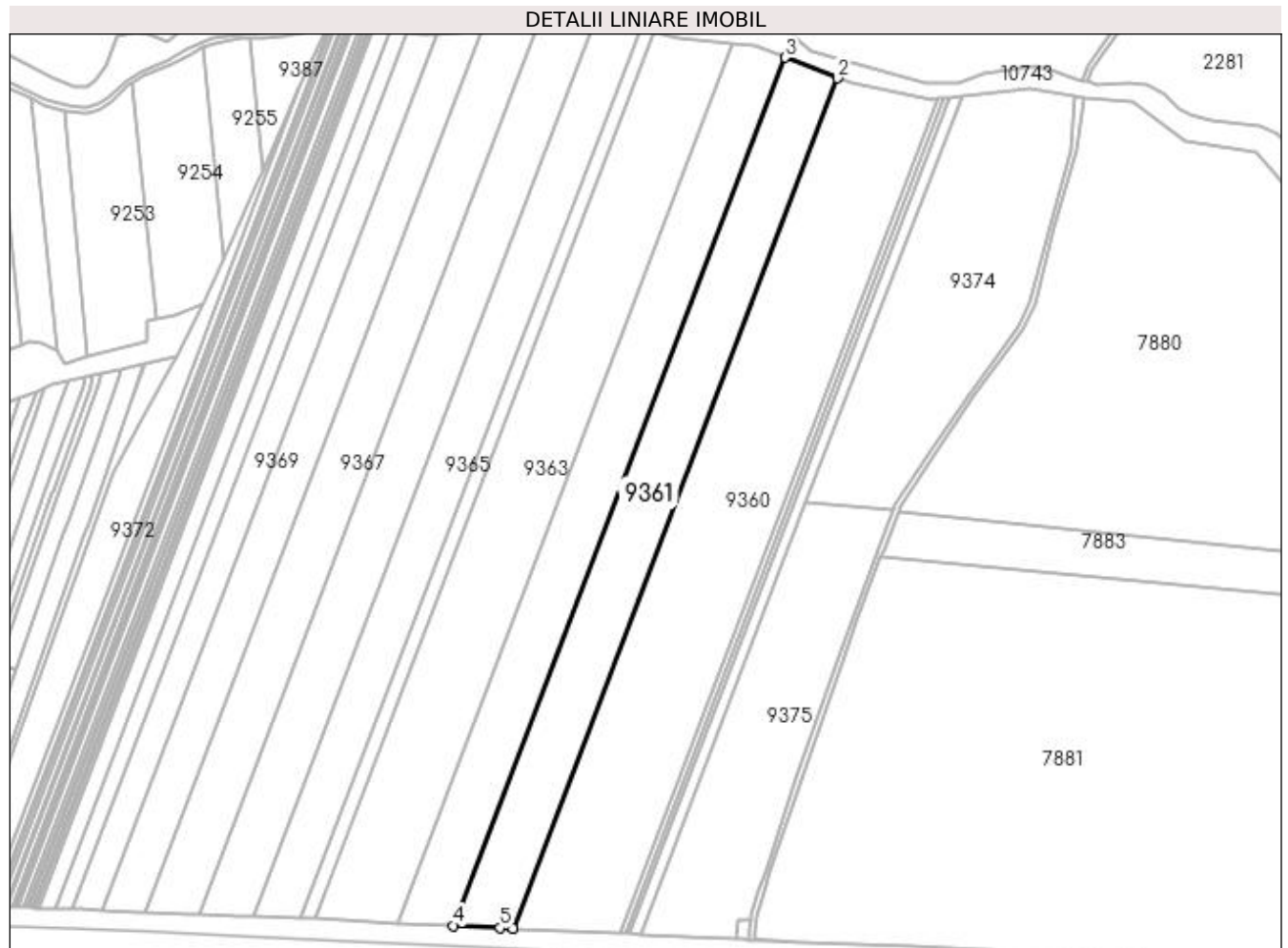
C. Partea III. SARCINI .

Inscrieri privind dezmembramintele dreptului de proprietate, drepturi reale de garanție și sarcini	Referințe
NU SUNT	

Anexa Nr. 1 La Partea I**Teren**

Nr cadastral	Suprafața (mp)*	Observații / Referințe
	30.000	

* Suprafața este determinată în planul de proiecție Stereo 70.

**Date referitoare la teren**

Crt	Categorie folosință	Intravilan	Suprafața (mp)	Tarla	Parcelă	Nr. topo	Observații / Referințe
1	livada	NU	30.000	46	11/1	-	

Lungime Segmente

1) Valorile lungimilor segmentelor sunt obținute din proiecție în plan.

Punct început	X / Y	Punct sfârșit	X / Y	Lungime segment (** (m)
1	434.127,941 300.421,114	2	434.374,811 301.067,627	692.043
2	434.374,811 301.067,627	3	434.334,89 301.083,337	42.901
3	434.334,89 301.083,337	4	434.082,837 300.423,251	706.572
4	434.082,837 300.423,251	5	434.117,961 300.421,563	35.165
5	434.117,961 300.421,563	1	434.127,941 300.421,114	9.99

**** Lungimile segmentelor sunt determinate în planul de proiecție Stereo 70 și sunt rotunjite la 1 milimetru.**

***** Distanța dintre puncte este formată din segmente cumulate ce sunt mai mici decât valoarea 1 milimetru.**

**DATE DESPRE IMOBILUL NR. 9362**

Oficiul de Cadastru și Publicitate Imobiliară DOLJ
Biroul de Cadastru și Publicitate Imobiliară Craiova

A. Partea I. Descrierea imobilului

TEREN Extravilan

Adresa: Jud. Dolj, T46, P11

Nr. Crt	Nr cadastral Nr. topografic	Suprafața* (mp)	Observații / Referințe
A1		29.000	Sector cadastral:22 Teren neimprejmuit;

B. Partea II. Proprietari și acte

Inscrieri privitoare la dreptul de proprietate și alte drepturi reale	Referințe
/	
Act Administrativ nr. TDP 1535, din 31/10/2003 emis de CJSDPAT DOLJ;	
B1	A1
Intabulare, drept de PROPRIETATE, dobândit prin Reconstituire, cota actuala 1/1, cota initiala 1/1 1) PISTOL CONSTANTINA	

C. Partea III. SARCINI .

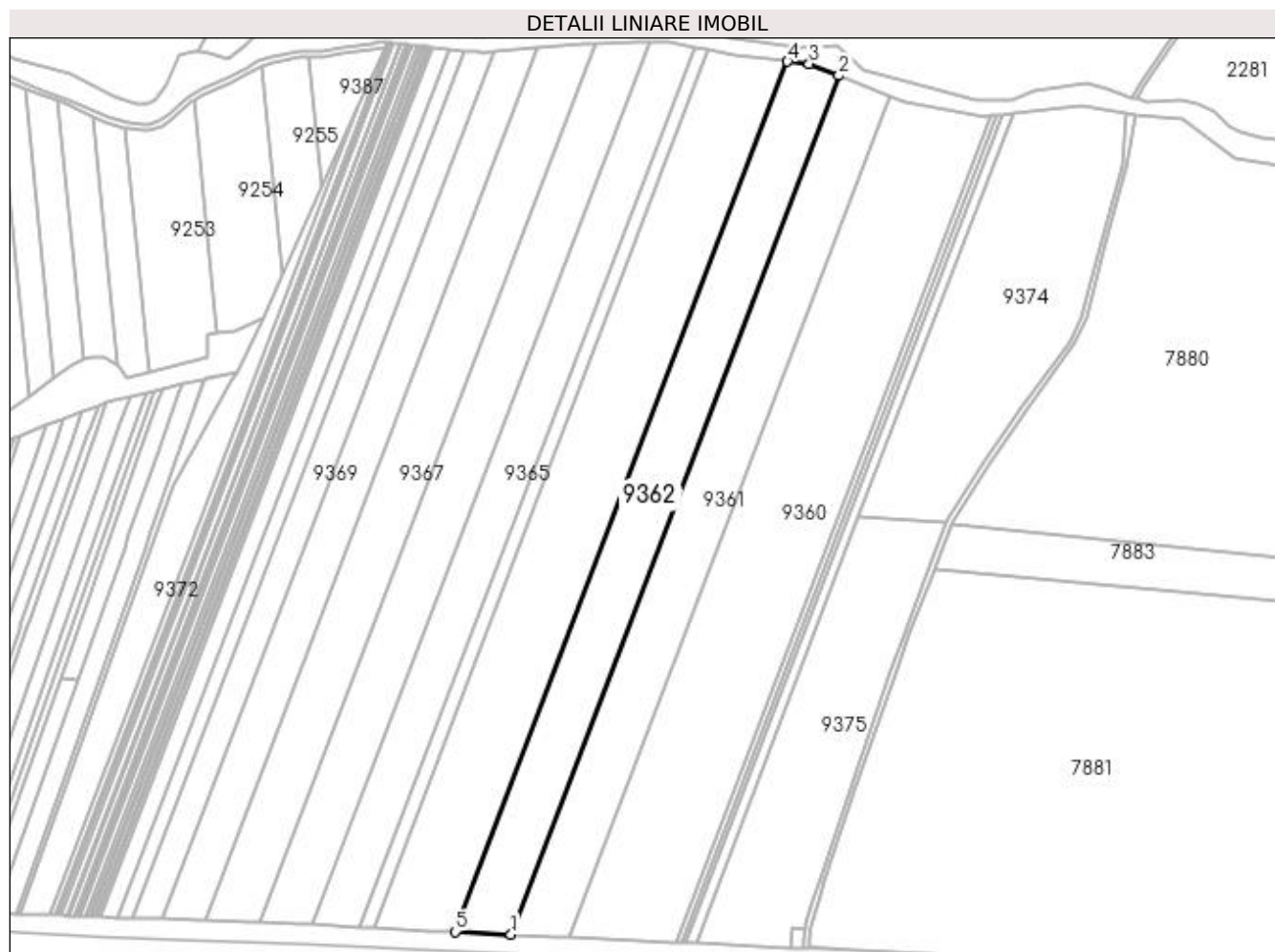
Inscrieri privind dezmembramintele dreptului de proprietate, drepturi reale de garanție și sarcini	Referințe
NU SUNT	

Anexa Nr. 1 La Partea I

Teren

Nr cadastral	Suprafața (mp)*	Observații / Referințe
	29.000	

* Suprafața este determinată în planul de proiecție Stereo 70.



Date referitoare la teren

Crt	Categorie folosință	Intravilan	Suprafața (mp)	Tarla	Parcelă	Nr. topo	Observații / Referințe
1	arabil	NU	29.000	46	11	-	

Lungime Segmente

1) Valorile lungimilor segmentelor sunt obținute din proiecție în plan.

Punct început	X / Y	Punct sfârșit	X / Y	Lungime segment (** (m)
1	434.082,837 300.423,251	2	434.334,89 301.083,337	706.572
2	434.334,89 301.083,337	3	434.311,983 301.092,352	24.617
3	434.311,983 301.092,352	4	434.295,422 301.094,064	16.649
4	434.295,422 301.094,064	5	434.040,058 300.425,306	715.855
5	434.040,058 300.425,306	1	434.082,837 300.423,251	42.828

**** Lungimile segmentelor sunt determinate în planul de proiecție Stereo 70 și sunt rotunjite la 1 milimetru.**

***** Distanța dintre puncte este formată din segmente cumulate ce sunt mai mici decât valoarea 1 milimetru.**

**DATE DESPRE IMOBILUL NR. 9363**

Oficiul de Cadastru și Publicitate Imobiliară DOLJ
Biroul de Cadastru și Publicitate Imobiliară Craiova

A. Partea I. Descrierea imobilului

TEREN Extravilan

Adresa: Jud. Dolj, T46, P10

Nr. Crt	Nr cadastral Nr. topografic	Suprafața* (mp)	Observații / Referințe
A1		42.900	Sector cadastral:22 Teren neimprejmit;

B. Partea II. Proprietari și acte

Inscrieri privitoare la dreptul de proprietate și alte drepturi reale	Referințe
/	
Act Administrativ nr. TDP 1486, din 26/06/2003 emis de CJSDPAT DOLJ;	
B1	A1
Intabulare, drept de PROPRIETATE, dobândit prin Reconstituire, cota actuala 1/1, cota initiala 1/1	
1) POPESCU MARIA, LIPSA CNP	
2) ILIE AURELIA, LIPSA CNP	

C. Partea III. SARCINI .

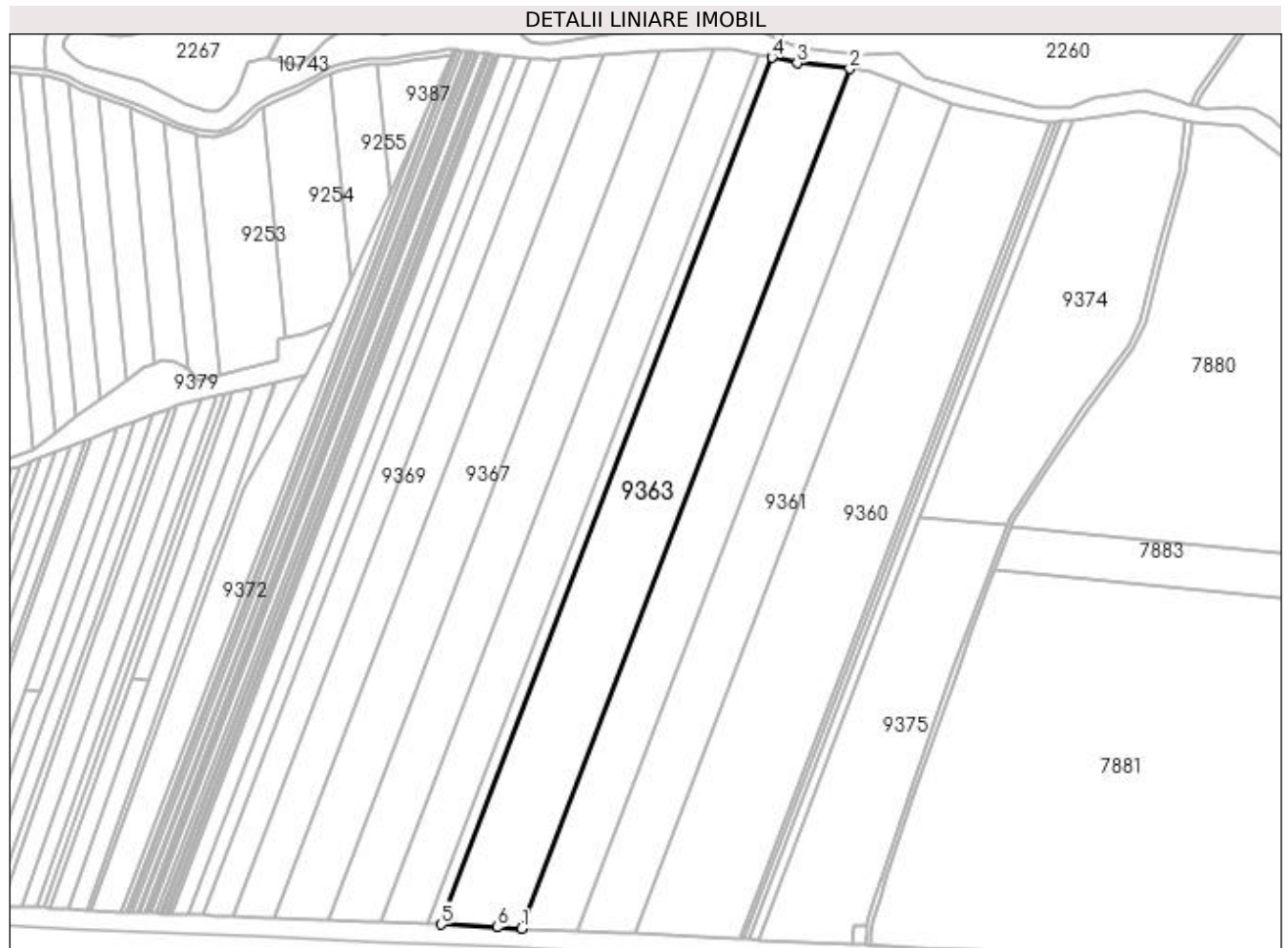
Inscrieri privind dezmembramintele dreptului de proprietate, drepturi reale de garanție și sarcini	Referințe
NU SUNT	

Anexa Nr. 1 La Partea I

Teren

Nr cadastral	Suprafața (mp)*	Observații / Referințe
	42.900	

* Suprafața este determinată în planul de proiecție Stereo 70.



Date referitoare la teren

Crt	Categorie folosință	Intra vilan	Suprafața (mp)	Tarla	Parcelă	Nr. topo	Observații / Referințe
1	arabil	NU	42.900	46	10	-	

Lungime Segmente

1) Valorile lungimilor segmentelor sunt obținute din proiecție în plan.

Punct început	X / Y	Punct sfârșit	X / Y	Lungime segment (** (m)
1	434.040,058 300.425,306	2	434.295,422 301.094,064	715.855
2	434.295,422 301.094,064	3	434.254,331 301.098,311	41.31
3	434.254,331 301.098,311	4	434.234,795 301.102,772	20.039
4	434.234,795 301.102,772	5	433.977,27 300.428,357	721.91
5	433.977,27 300.428,357	6	434.020,69 300.426,237	43.472

Punct început	X / Y	Punct sfârșit	X / Y	Lungime segment (** (m)
6	434.020,69 300.426,237	1	434.040,058 300.425,306	19.39

** Lungimile segmentelor sunt determinate în planul de proiecție Stereo 70 și sunt rotunjite la 1 milimetru.

*** Distanța dintre puncte este formată din segmente cumulate ce sunt mai mici decât valoarea 1 milimetru.

**DATE DESPRE IMOBILUL NR. 9364**

Oficiul de Cadastru și Publicitate Imobiliară DOLJ
Biroul de Cadastru și Publicitate Imobiliară Craiova

A. Partea I. Descrierea imobilului

TEREN Extravilan

Adresa: Jud. Dolj, T46, P9/1

Nr. Crt	Nr cadastral Nr. topografic	Suprafața* (mp)	Observații / Referințe
A1		7.500	Sector cadastral:22 Teren neimprejmuit;

B. Partea II. Proprietari și acte

Inscrieri privitoare la dreptul de proprietate și alte drepturi reale		Referințe
/		
Act Administrativ nr. TDP 1487, din 26/06/2003 emis de CJSDPAT DOLJ (Defunct conform certificat de deces seria D.10, nr. 764560, eliberat de Primaria Comunei Teslui la data de 10.09.2019);		
B1	Intabulare, drept de PROPRIETATE, dobandit prin Reconstituire, cota actuala 1/1, cota initiala 1/1 1) ILIE AURELIA DEFUNCT:Da	A1

C. Partea III. SARCINI .

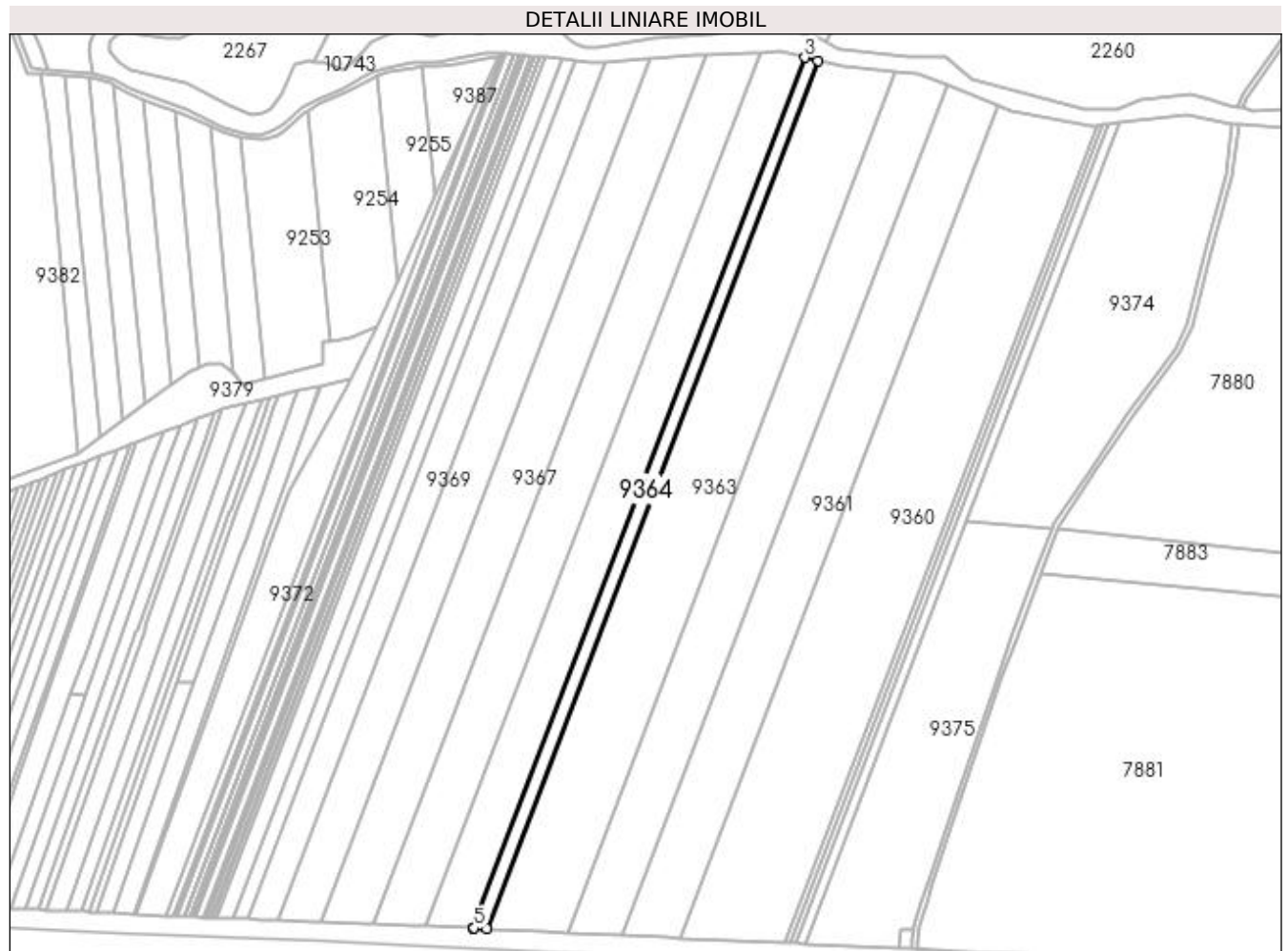
Inscrieri privind dezmembramintele dreptului de proprietate, drepturi reale de garanție și sarcini	Referințe
NU SUNT	

Anexa Nr. 1 La Partea I

Teren

Nr cadastral	Suprafața (mp)*	Observații / Referințe
	7.500	

* Suprafața este determinată în planul de proiecție Stereo 70.



Date referitoare la teren

Crt	Categorie folosință	Intra vilan	Suprafața (mp)	Tarla	Parcelă	Nr. topo	Observații / Referințe
1	arabil	NU	7.500	46	9/1	-	

Lungime Segmente

1) Valorile lungimilor segmentelor sunt obținute din proiecție în plan.

Punct început	X / Y	Punct sfârșit	X / Y	Lungime segment (** (m)
1	433.977,27 300.428,357	2	434.234,795 301.102,772	721.91
2	434.234,795 301.102,772	3	434.224,58 301.105,105	10.478
3	434.224,58 301.105,105	4	433.966,367 300.428,889	723.838
4	433.966,367 300.428,889	5	433.967,478 300.428,835	1.112
5	433.967,478 300.428,835	1	433.977,27 300.428,357	9.804

**** Lungimile segmentelor sunt determinate în planul de proiecție Stereo 70 și sunt rotunjite la 1 milimetru.**

***** Distanța dintre puncte este formată din segmente cumulate ce sunt mai mici decât valoarea 1 milimetru.**

**DATE DESPRE IMOBILUL NR. 9365**

Oficiul de Cadastru și Publicitate Imobiliară DOLJ
Biroul de Cadastru și Publicitate Imobiliară Craiova

A. Partea I. Descrierea imobilului

TEREN Extravilan

Adresa: Jud. Dolj, T46, P6

Nr. Crt	Nr cadastral Nr. topografic	Suprafața* (mp)	Observații / Referințe
A1	31323	25.000	Sector cadastral:22 Teren neimprejmuit;

B. Partea II. Proprietari și acte

Inscrieri privitoare la dreptul de proprietate și alte drepturi reale		Referințe
72096 / 17/06/2014		
Act Notarial nr. CVC aut nr 674, din 16/06/2014 emis de Bazgu Mariana;		
B1	Intabulare, drept de PROPRIETATE, dobândit prin Conventie, cota actuala 1/1, cota initiala 1/1 1) JILAVU GEORGIA 2) JILAVU VIOREL	A1

C. Partea III. SARCINI .

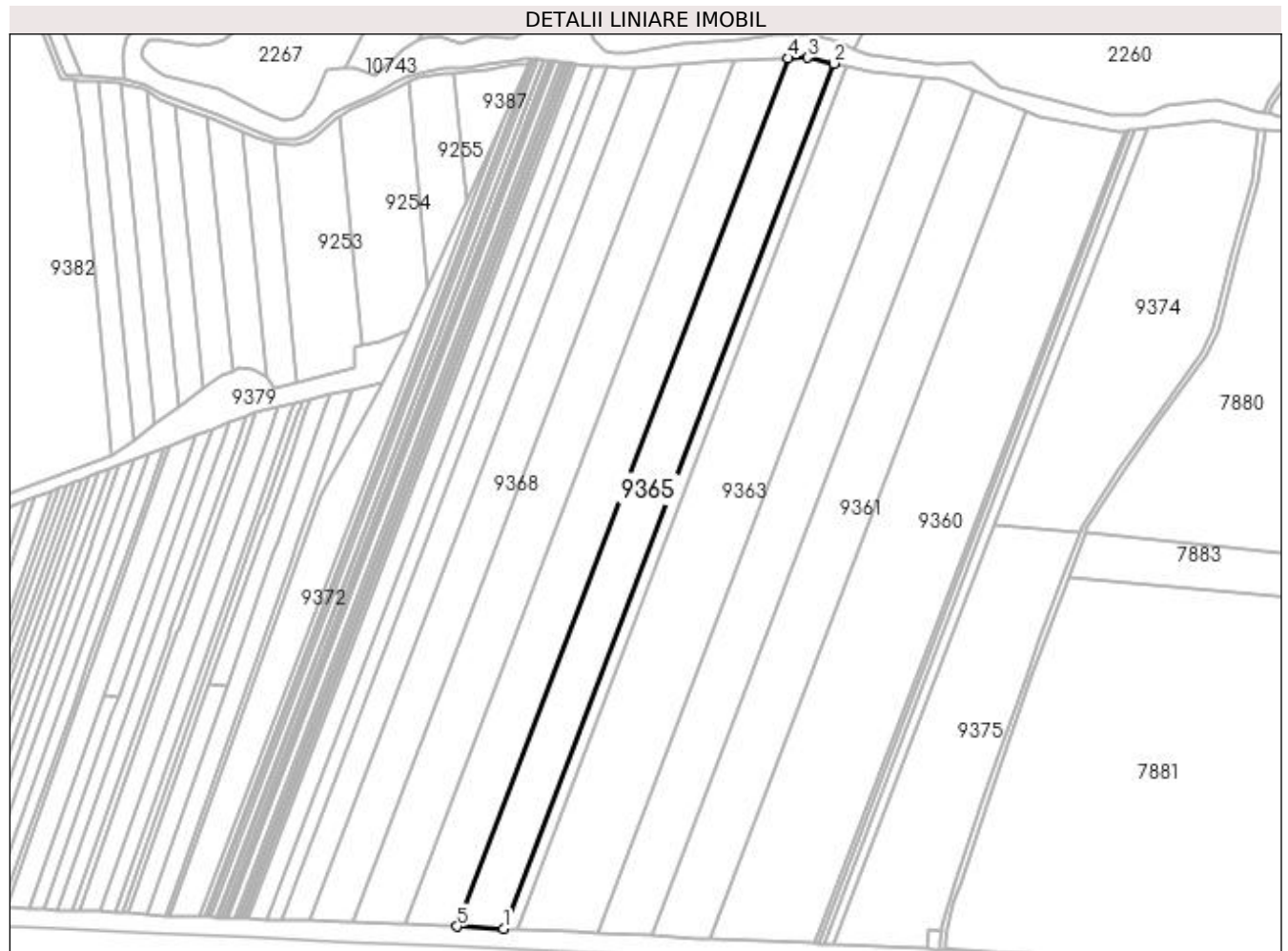
Inscrieri privind dezmembramintele dreptului de proprietate, drepturi reale de garanție și sarcini	Referințe
NU SUNT	

Anexa Nr. 1 La Partea I

Teren

Nr cadastral	Suprafața (mp)*	Observații / Referințe
31323	25.000	

* Suprafața este determinată în planul de proiecție Stereo 70.



Date referitoare la teren

Crt	Categorie folosință	Intra vilan	Suprafața (mp)	Tarla	Parcelă	Nr. topo	Observații / Referințe
1	arabil	NU	25.000	46	6	-	

Lungime Segmente

1) Valorile lungimilor segmentelor sunt obținute din proiecție în plan.

Punct început	X / Y	Punct sfârșit	X / Y	Lungime segment (** (m)
1	433.966,367 300.428,889	2	434.224,58 301.105,105	723.838
2	434.224,58 301.105,105	3	434.204,225 301.109,752	20.879
3	434.204,225 301.109,752	4	434.189,314 301.109,246	14.92
4	434.189,314 301.109,246	5	433.930,195 300.430,655	726.38
5	433.930,195 300.430,655	1	433.966,367 300.428,889	36.215

**** Lungimile segmentelor sunt determinate în planul de proiecție Stereo 70 și sunt rotunjite la 1 milimetru.**

***** Distanța dintre puncte este formată din segmente cumulate ce sunt mai mici decât valoarea 1 milimetru.**

**DATE DESPRE IMOBILUL NR. 9366**

Oficiul de Cadastru și Publicitate Imobiliară DOLJ
Biroul de Cadastru și Publicitate Imobiliară Craiova

A. Partea I. Descrierea imobilului

TEREN Extravilan

Adresa: Jud. Dolj, T46, P5

Nr. Crt	Nr cadastral Nr. topografic	Suprafața* (mp)	Observații / Referințe
A1	31352	28.000	Sector cadastral:22 Teren neimprejmuit;

B. Partea II. Proprietari și acte

Inscrieri privitoare la dreptul de proprietate și alte drepturi reale	Referințe
51165 / 29/04/2014	
Act Administrativ nr. TDP nr 1423-45375, din 26/04/2002 emis de CJSDPAT DOLJ;	
B1	A1
Intabulare, drept de PROPRIETATE, dobândit prin Reconstituire, cota actuala 1/1, cota initiala 1/1 1) JILAVU TRAIAN	

C. Partea III. SARCINI .

Inscrieri privind dezmembramintele dreptului de proprietate, drepturi reale de garanție și sarcini	Referințe
NU SUNT	

Anexa Nr. 1 La Partea I

Teren

Nr cadastral	Suprafața (mp)*	Observații / Referințe
31352	28.000	

* Suprafața este determinată în planul de proiecție Stereo 70.



Date referitoare la teren

Crt	Categorie folosință	Intra vilan	Suprafața (mp)	Tarla	Parcelă	Nr. topo	Observații / Referințe
1	arabil	NU	28.000	46	5	-	

Lungime Segmente

1) Valorile lungimilor segmentelor sunt obținute din proiecție în plan.

Punct început	X / Y	Punct sfârșit	X / Y	Lungime segment (** (m)
1	433.930,195 300.430,655	2	434.189,314 301.109,246	726.38
2	434.189,314 301.109,246	3	434.181,683 301.108,987	7.635
3	434.181,683 301.108,987	4	434.147,413 301.107,822	34.29
4	434.147,413 301.107,822	5	433.889,456 300.432,275	723.122
5	433.889,456 300.432,275	6	433.919,585 300.431,173	30.149

Punct început	X / Y	Punct sfârșit	X / Y	Lungime segment (** (m)
6	433.919,585 300.431,173	1	433.930,195 300.430,655	10.623

** Lungimile segmentelor sunt determinate în planul de proiecție Stereo 70 și sunt rotunjite la 1 milimetru.

*** Distanța dintre puncte este formată din segmente cumulate ce sunt mai mici decât valoarea 1 milimetru.

**DATE DESPRE IMOBILUL NR. 9367**

Oficiul de Cadastru și Publicitate Imobiliară DOLJ
Biroul de Cadastru și Publicitate Imobiliară Craiova

A. Partea I. Descrierea imobilului

TEREN Extravilan

Adresa: Jud. Dolj, T46, P4

Nr. Crt	Nr cadastral Nr. topografic	Suprafața* (mp)	Observații / Referințe
A1	31351	28.500	Sector cadastral:22 Teren neimprejmuit;

B. Partea II. Proprietari și acte

Inscrieri privitoare la dreptul de proprietate și alte drepturi reale	Referințe
51168 / 29/04/2014	
Act Administrativ nr. TDP nr 1422-45375, din 26/04/2002 emis de CJSDPAT DOLJ;	
B1	A1
Intabulare, drept de PROPRIETATE, dobandit prin Reconstituire, cota actuala 1/1, cota initiala 1/1 1) JILAVU STEFAN	

C. Partea III. SARCINI .

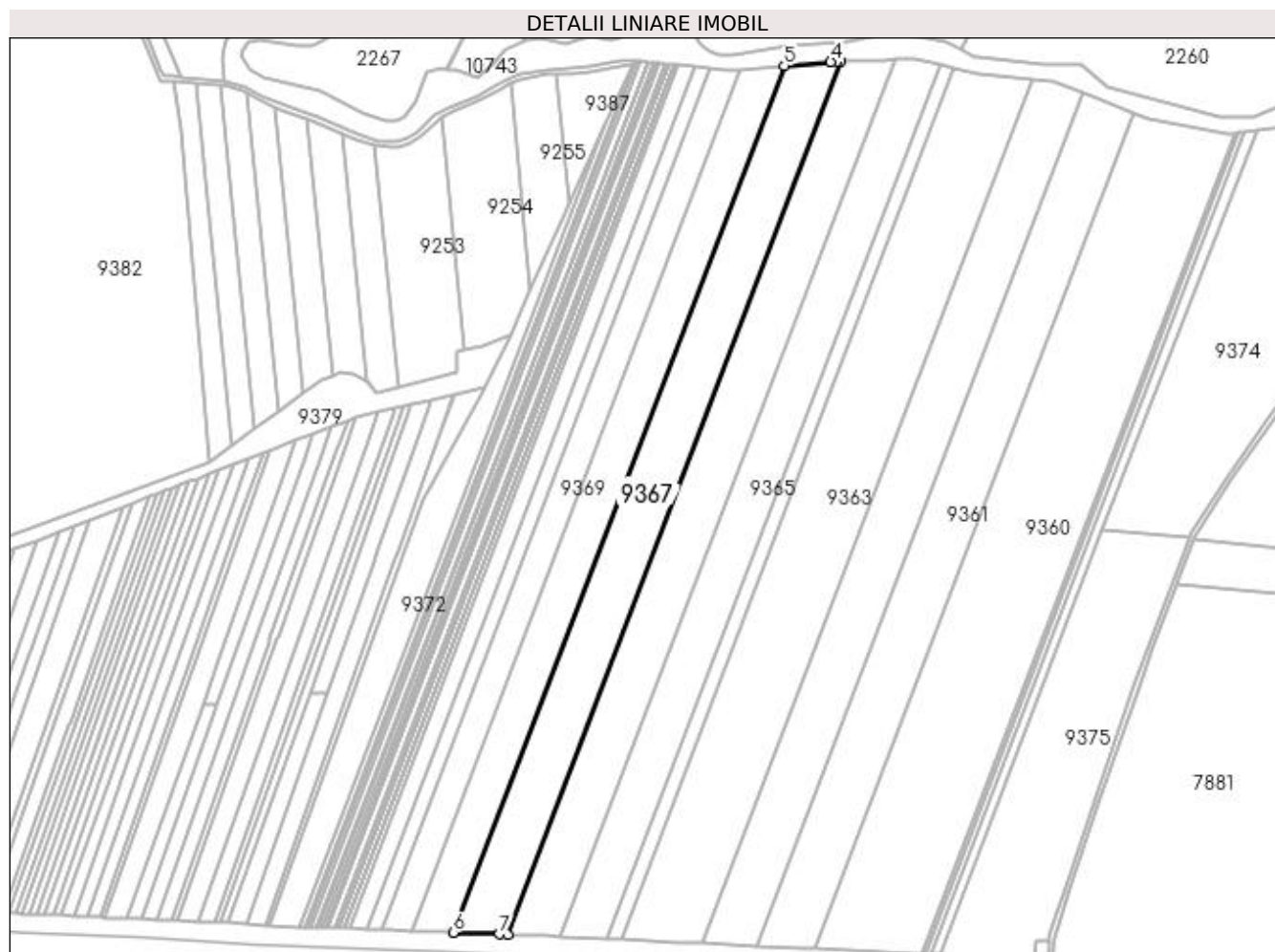
Inscrieri privind dezmembramintele dreptului de proprietate, drepturi reale de garanție și sarcini	Referințe
NU SUNT	

Anexa Nr. 1 La Partea I

Teren

Nr cadastral	Suprafața (mp)*	Observații / Referințe
31351	28.500	

* Suprafața este determinată în planul de proiecție Stereo 70.



Date referitoare la teren

Crt	Categorie folosință	Intra vilan	Suprafața (mp)	Tarla	Parcelă	Nr. topo	Observații / Referințe
1	arabil	NU	28.500	46	4	-	

Lungime Segmente

1) Valorile lungimilor segmentelor sunt obținute din proiecție în plan.

Punct început	X / Y	Punct sfârșit	X / Y	Lungime segment (** (m)
1	433.889,456 300.432,275	2	434.147,413 301.107,822	723.122
2	434.147,413 301.107,822	3	434.144,237 301.107,714	3.178
3	434.144,237 301.107,714	4	434.139,82 301.107,564	4.42
4	434.139,82 301.107,564	5	434.103,836 301.104,552	36.11
5	434.103,836 301.104,552	6	433.847,711 300.433,802	717.987

Punct început	X / Y	Punct sfârșit	X / Y	Lungime segment (** (m)
6	433.847,711 300.433,802	7	433.883,146 300.432,506	35.459
7	433.883,146 300.432,506	1	433.889,456 300.432,275	6.314

** Lungimile segmentelor sunt determinate în planul de proiecție Stereo 70 și sunt rotunjite la 1 milimetru.

*** Distanța dintre puncte este formată din segmente cumulate ce sunt mai mici decât valoarea 1 milimetru.

**DATE DESPRE IMOBILUL NR. 9368**

Oficiul de Cadastru și Publicitate Imobiliară DOLJ
Biroul de Cadastru și Publicitate Imobiliară Craiova

A. Partea I. Descrierea imobilului

TEREN Extravilan

Adresa: Jud. Dolj, T46, P6/3

Nr. Crt	Nr cadastral Nr. topografic	Suprafața* (mp)	Observații / Referințe
A1		22.000	Sector cadastral:22 Teren neimprejmuit;

B. Partea II. Proprietari și acte

Inscrieri privitoare la dreptul de proprietate și alte drepturi reale	Referințe
/	
Act Administrativ nr. TDP 1577, din 05/02/2004 emis de CJSDPAT DOLJ;	
B1	A1
Intabulare, drept de PROPRIETATE, dobândit prin Reconstituire, cota actuala 1/1, cota initiala 1/1 1) JILAVU CONSTANTIN, LIPSA CNP	

C. Partea III. SARCINI .

Inscrieri privind dezmembramintele dreptului de proprietate, drepturi reale de garanție și sarcini	Referințe
NU SUNT	

Anexa Nr. 1 La Partea I**Teren**

Nr cadastral	Suprafața (mp)*	Observații / Referințe
	22.000	

* Suprafața este determinată în planul de proiecție Stereo 70.

**Date referitoare la teren**

Crt	Categorie folosință	Intravilan	Suprafața (mp)	Tarla	Parcelă	Nr. topo	Observații / Referințe
1	arabil	NU	22.000	46	6/3	-	

Lungime Segmente

1) Valorile lungimilor segmentelor sunt obținute din proiecție în plan.

Punct început	X / Y	Punct sfârșit	X / Y	Lungime segment (** (m)
1	433.847,711 300.433,802	2	434.103,836 301.104,552	717.987
2	434.103,836 301.104,552	3	434.101,32 301.104,341	2.525
3	434.101,32 301.104,341	4	434.069,851 301.101,707	31.579
4	434.069,851 301.101,707	5	433.815,266 300.434,99	713.67
5	433.815,266 300.434,99	6	433.842,114 300.434,007	26.866

Punct început	X / Y	Punct sfârșit	X / Y	Lungime segment (** (m)
6	433.842,114 300.434,007	1	433.847,711 300.433,802	5.601

** Lungimile segmentelor sunt determinate în planul de proiecție Stereo 70 și sunt rotunjite la 1 milimetru.

*** Distanța dintre puncte este formată din segmente cumulate ce sunt mai mici decât valoarea 1 milimetru.

**DATE DESPRE IMOBILUL NR. 9369**

Oficiul de Cadastru și Publicitate Imobiliară DOLJ
Biroul de Cadastru și Publicitate Imobiliară Craiova

A. Partea I. Descrierea imobilului

TEREN Extravilan

Adresa: Jud. Dolj, T46, P6/4

Nr. Crt	Nr cadastral Nr. topografic	Suprafața* (mp)	Observații / Referințe
A1		15.600	Sector cadastral:22 Teren neimprejmuit;

B. Partea II. Proprietari și acte

Inscrieri privitoare la dreptul de proprietate și alte drepturi reale	Referințe
/	
Act Administrativ nr. TDP 1577, din 05/02/2004 emis de CJSDPAT DOLJ;	
B1	A1
Intabulare, drept de PROPRIETATE, dobândit prin Reconstituire, cota actuala 1/1, cota initiala 1/1 1) JILAVU CONSTANTIN, LIPSA CNP	

C. Partea III. SARCINI .

Inscrieri privind dezmembramintele dreptului de proprietate, drepturi reale de garanție și sarcini	Referințe
NU SUNT	

Anexa Nr. 1 La Partea I

Teren

Nr cadastral	Suprafața (mp)*	Observații / Referințe
	15.600	

* Suprafața este determinată în planul de proiecție Stereo 70.



Date referitoare la teren

Crt	Categorie folosință	Intra vilan	Suprafața (mp)	Tarla	Parcelă	Nr. topo	Observații / Referințe
1	livada	NU	15.600	46	6/4	-	

Lungime Segmente

1) Valorile lungimilor segmentelor sunt obținute din proiecție în plan.

Punct început	X / Y	Punct sfârșit	X / Y	Lungime segment (** (m)
1	433.815,266 300.434,99	2	434.069,851 301.101,707	713.67
2	434.069,851 301.101,707	3	434.061,316 301.100,993	8.565
3	434.061,316 301.100,993	4	434.057,457 301.101,285	3.87
4	434.057,457 301.101,285	5	434.046,711 301.102,435	10.807
5	434.046,711 301.102,435	6	433.792,171 300.435,836	713.544

Punct început	X / Y	Punct sfârșit	X / Y	Lungime segment (** (m)
6	433.792,171 300.435,836	7	433.800,029 300.435,548	7.863
7	433.800,029 300.435,548	1	433.815,266 300.434,99	15.247

** Lungimile segmentelor sunt determinate în planul de proiecție Stereo 70 și sunt rotunjite la 1 milimetru.

*** Distanța dintre puncte este formată din segmente cumulate ce sunt mai mici decât valoarea 1 milimetru.

**DATE DESPRE IMOBILUL NR. 9370**

Oficiul de Cadastru și Publicitate Imobiliară DOLJ
Biroul de Cadastru și Publicitate Imobiliară Craiova

A. Partea I. Descrierea imobilului

TEREN Extravilan

Adresa: Jud. Dolj, T46, P2

Nr. Crt	Nr cadastral Nr. topografic	Suprafața* (mp)	Observații / Referințe
A1		8.000	Sector cadastral:22 Teren neimprejmuit;

B. Partea II. Proprietari și acte

Inscrieri privitoare la dreptul de proprietate și alte drepturi reale	Referințe
/	
Act Administrativ nr. TDP 1442-45375, din 30/04/2002 emis de CJSDPAT DOLJ;	
B1	A1
Intabulare, drept de PROPRIETATE, dobândit prin Reconstituire, cota actuala 1/1, cota initiala 1/1 1) BĂDAN MARIN, LIPSA CNP	

C. Partea III. SARCINI .

Inscrieri privind dezmembramintele dreptului de proprietate, drepturi reale de garanție și sarcini	Referințe
NU SUNT	

Anexa Nr. 1 La Partea I

Teren

Nr cadastral	Suprafața (mp)*	Observații / Referințe
	8.000	

* Suprafața este determinată în planul de proiecție Stereo 70.



Date referitoare la teren

Crt	Categorie folosință	Intra vilan	Suprafața (mp)	Tarla	Parcelă	Nr. topo	Observații / Referințe
1	arabil	NU	8.000	46	2	-	

Lungime Segmente

1) Valorile lungimilor segmentelor sunt obținute din proiecție în plan.

Punct început	X / Y	Punct sfârșit	X / Y	Lungime segment (** (m)
1	433.792,171 300.435,836	2	434.046,711 301.102,435	713.544
2	434.046,711 301.102,435	3	434.035,188 301.103,668	11.589
3	434.035,188 301.103,668	4	433.780,342 300.436,268	714.401
4	433.780,342 300.436,268	1	433.792,171 300.435,836	11.837

**** Lungimile segmentelor sunt determinate în planul de proiecție Stereo 70 și sunt rotunjite la 1 milimetru.**

***** Distanța dintre puncte este formată din segmente cumulate ce sunt mai mici decât valoarea 1 milimetru.**

**DATE DESPRE IMOBILUL NR. 9371**

Oficiul de Cadastru și Publicitate Imobiliară DOLJ
Biroul de Cadastru și Publicitate Imobiliară Craiova

A. Partea I. Descrierea imobilului

TEREN Extravilan

Adresa: Jud. Dolj, T46, P1

Nr. Crt	Nr cadastral Nr. topografic	Suprafața* (mp)	Observații / Referințe
A1		9.000	Sector cadastral:22 Teren neimprejmuit; In TDP a fost in scris in mod eronat T45, corect fiind T46

B. Partea II. Proprietari și acte

Inscrieri privitoare la dreptul de proprietate și alte drepturi reale		Referințe
/		
Act Administrativ nr. TDP 1418-45375, din 26/04/2002 emis de CJSDPAT DOLJ;		
B1	Intabulare, drept de PROPRIETATE, dobandit prin Reconstituire, cota actuala 1/1, cota initiala 1/1 1) DUMITRU ION, LIPSA CNP	A1

C. Partea III. SARCINI .

Inscrieri privind dezmembramintele dreptului de proprietate, drepturi reale de garanție și sarcini	Referințe
NU SUNT	

Anexa Nr. 1 La Partea I

Teren

Nr cadastral	Suprafața (mp)*	Observații / Referințe
	9.000	In TDP a fost inregistrat în mod eronat T45, corect fiind T46

* Suprafața este determinată în planul de proiecție Stereo 70.



Date referitoare la teren

Crt	Categorie folosință	Intravilan	Suprafața (mp)	Tarla	Parcelă	Nr. topo	Observații / Referințe
1	arabil	NU	9.000	46	1	-	

Lungime Segmente

1) Valorile lungimilor segmentelor sunt obținute din proiecție în plan.

Punct început	X / Y	Punct sfârșit	X / Y	Lungime segment (** (m))
1	433.780,342 300.436,268	2	434.035,188 301.103,668	714.401
2	434.035,188 301.103,668	3	434.022,241 301.105,054	13.021
3	434.022,241 301.105,054	4	433.767,052 300.436,755	715.364
4	433.767,052 300.436,755	1	433.780,342 300.436,268	13.299

**** Lungimile segmentelor sunt determinate în planul de proiecție Stereo 70 și sunt rotunjite la 1 milimetru.**

***** Distanța dintre puncte este formată din segmente cumulate ce sunt mai mici decât valoarea 1 milimetru.**

**DATE DESPRE IMOBILUL NR. 9372**

Oficiul de Cadastru și Publicitate Imobiliară DOLJ
Biroul de Cadastru și Publicitate Imobiliară Craiova

A. Partea I. Descrierea imobilului

TEREN Extravilan

Adresa: Jud. Dolj, T46, P1/1

Nr. Crt	Nr cadastral Nr. topografic	Suprafața* (mp)	Observații / Referințe
A1		12.463	Sector cadastral:22 Teren neimprejmuit;

B. Partea II. Proprietari și acte

Inscrieri privitoare la dreptul de proprietate și alte drepturi reale	Referințe
/	
Act Normativ nr. Legea 7, din 13/03/1996 emis de PARLAMENTUL ROMÂNIEI (art. 13 alin. 14);	
B1	A1
Intabulare, drept de PROPRIETATE, dobandit prin Lege, cota actuala 1/1, cota initiala 1/1	
1) COMUNA TESLUI-Rezerva comisiei locale de fond funciar, CIF:4553330	

C. Partea III. SARCINI .

Inscrieri privind dezmembramintele dreptului de proprietate, drepturi reale de garanție și sarcini	Referințe
NU SUNT	

Anexa Nr. 1 La Partea I

Teren

Nr cadastral	Suprafața (mp)*	Observații / Referințe
	12.463	

* Suprafața este determinată în planul de proiecție Stereo 70.



Date referitoare la teren

Crt	Categorie folosință	Intra vilan	Suprafața (mp)	Tarla	Parcelă	Nr. topo	Observații / Referințe
1	arabil	NU	12.463	46	1/1	-	

Lungime Segmente

1) Valorile lungimilor segmentelor sunt obținute din proiecție în plan.

Punct început	X / Y	Punct sfârșit	X / Y	Lungime segment (** (m)
1	433.965,247 301.059,081	2	433.937,359 300.997,397	67.695
2	433.937,359 300.997,397	3	433.933,285 300.988,386	9.889
3	433.933,285 300.988,386	4	433.907,352 300.930,667	63.277
4	433.907,352 300.930,667	5	433.891,971 300.896,433	37.531
5	433.891,971 300.896,433	6	433.871,84 300.855,688	45.447

Punct început	X / Y	Punct sfârșit	X / Y	Lungime segment (** (m)
6	433.871,84 300.855,688	7	433.868,418 300.849,494	7.076
7	433.868,418 300.849,494	8	433.845,143 300.807,362	48.133
8	433.845,143 300.807,362	9	433.823,588 300.768,346	44.574
9	433.823,588 300.768,346	10	433.704,699 300.439,036	350.114
10	433.704,699 300.439,036	11	433.728,156 300.438,178	23.473
11	433.728,156 300.438,178	1	433.965,247 301.059,081	664.63

** Lungimile segmentelor sunt determinate în planul de proiecție Stereo 70 și sunt rotunjite la 1 milimetru.

*** Distanța dintre puncte este formată din segmente cumulate ce sunt mai mici decât valoarea 1 milimetru.

**DATE DESPRE IMOBILUL NR. 9373**

Oficiul de Cadastru și Publicitate Imobiliară DOLJ
Biroul de Cadastru și Publicitate Imobiliară Craiova

A. Partea I. Descrierea imobilului

TEREN Extravilan

Adresa: Jud. Dolj, T46, P10

Nr. Crt	Nr cadastral Nr. topografic	Suprafața* (mp)	Observații / Referințe
A1	30239	150	Sector cadastral:22 Teren neimprejmuit; lot 1

B. Partea II. Proprietari și acte

Inscrieri privitoare la dreptul de proprietate și alte drepturi reale		Referințe
19703 / 14/03/2012		
Act Administrativ nr. TDP nr 1428-45375, din 26/04/2002 emis de CJSDPAT DOLJ (CM nr. 193/31-05-2005 emis de BNP LAPADATU ILIE; CM nr. 283/19-10-2011 emis de BNP LAPADATU ILIE);		
B1	Intabulare, drept de PROPRIETATE, dobandit prin Succesiune, cota actuala 1/3, cota initiala 1/3 1) MOCANU NICOLAE <i>OBSERVATII: pozitie transcrisa din CF 30233/Teslui, inscrisa prin incheierea nr. 92541 din 15/12/2011;</i>	A1
B2	Intabulare, drept de PROPRIETATE, dobandit prin Succesiune, cota actuala 1/3, cota initiala 1/3 1) PRECUPETU ELEONORA <i>OBSERVATII: pozitie transcrisa din CF 30233/Teslui, inscrisa prin incheierea nr. 92541 din 15/12/2011;</i>	A1
B3	Intabulare, drept de PROPRIETATE, dobandit prin Succesiune, cota actuala 1/3, cota initiala 1/3 1) STEFANESCU MARIOARA <i>OBSERVATII: pozitie transcrisa din CF 30233/Teslui, inscrisa prin incheierea nr. 92541 din 15/12/2011;</i>	A1

C. Partea III. SARCINI

Inscrieri privind dezmembramintele dreptului de proprietate, drepturi reale de garanție și sarcini		Referințe
23306 / 23/03/2012		
Act Notarial nr. Contract de inchiriere nr. 26431, din 21/02/2012 emis de NP Gliga Laura (Incheiere de data certa nr. 2/05.03.2012 NP Gliga Laura);		
C1	Intabulare, drept de INCHIRIERE pe o perioada de 10 ani , 1) SC ORANGE ROMANIA SA, CIF:9010105	A1

Anexa Nr. 1 La Partea I

Teren

Nr cadastral	Suprafața (mp)*	Observații / Referințe
30239	150	lot 1

* Suprafața este determinată în planul de proiecție Stereo 70.

DETALII LINIARE IMOBIL



Date referitoare la teren

Crt	Categorie folosință	Intravilan	Suprafața (mp)	Tarla	Parcelă	Nr. topo	Observații / Referințe
1	arabil	NU	150	46	10	-	Teren extravilan neimprejmuit. lot 1

Lungime Segmente

1) Valorile lungimilor segmentelor sunt obținute din proiecție în plan.

Punct început	X / Y	Punct sfârșit	X / Y	Lungime segment (** (m)
1	434.297,799 300.412,986	2	434.302,889 300.412,73	5.096
2	434.302,889 300.412,73	3	434.307,85 300.412,478	4.967
3	434.307,85 300.412,478	4	434.307,916 300.413,661	1.185
4	434.307,916 300.413,661	5	434.308,515 300.420,088	6.455
5	434.308,515 300.420,088	6	434.309,193 300.427,349	7.293

Punct început	X / Y	Punct sfârșit	X / Y	Lungime segment (** (m)
6	434.309,193 300.427,349	7	434.299,208 300.427,963	10.004
7	434.299,208 300.427,963	1	434.297,799 300.412,986	15.043

** Lungimile segmentelor sunt determinate în planul de proiecție Stereo 70 și sunt rotunjite la 1 milimetru.

*** Distanța dintre puncte este formată din segmente cumulate ce sunt mai mici decât valoarea 1 milimetru.

**DATE DESPRE IMOBILUL NR. 9374**

Oficiul de Cadastru și Publicitate Imobiliară DOLJ
Biroul de Cadastru și Publicitate Imobiliară Craiova

A. Partea I. Descrierea imobilului

TEREN Extravilan

Adresa: Jud. Dolj, T46, P10/1

Nr. Crt	Nr cadastral Nr. topografic	Suprafața* (mp)	Observații / Referințe
A1		30.512	Sector cadastral:22 Teren neimprejmuit;

B. Partea II. Proprietari și acte

Inscrieri privitoare la dreptul de proprietate și alte drepturi reale	Referințe
/	
Act Normativ nr. Legea 7, din 13/03/1996 emis de PARLAMENTUL ROMÂNIEI (art. 13 alin. 14);	
B1	A1
Intabulare, drept de PROPRIETATE, dobandit prin Lege, cota actuala 1/1, cota initiala 1/1	
1) COMUNA TESLUI-Rezerva comisiei locale de fond funciar, CIF:4553330	

C. Partea III. SARCINI .

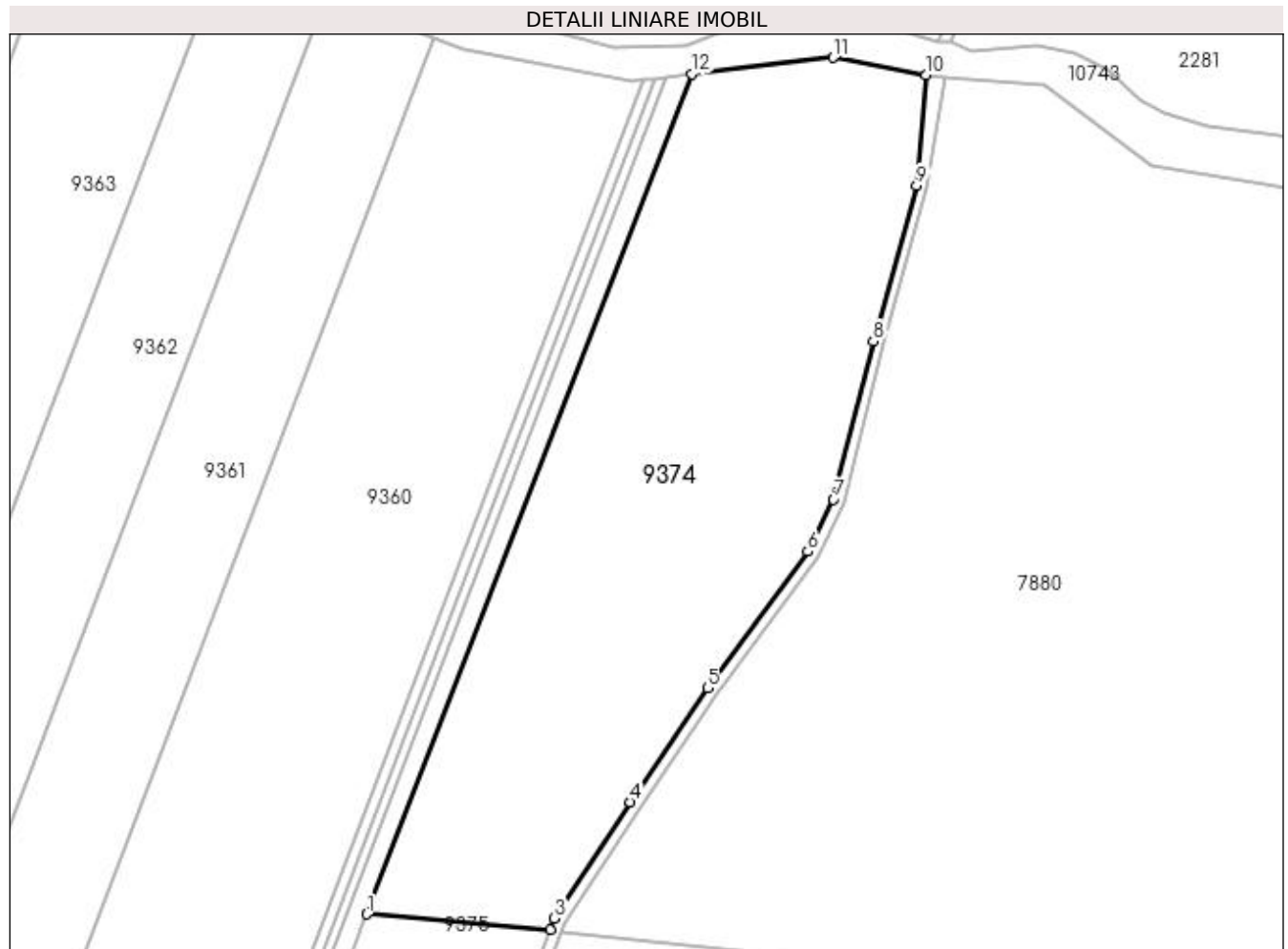
Inscrieri privind dezmembramintele dreptului de proprietate, drepturi reale de garanție și sarcini	Referințe
NU SUNT	

Anexa Nr. 1 La Partea I

Teren

Nr cadastral	Suprafața (mp)*	Observații / Referințe
	30.512	

* Suprafața este determinată în planul de proiecție Stereo 70.



Date referitoare la teren

Crt	Categorie folosință	Intra vilan	Suprafața (mp)	Tarla	Parcelă	Nr. topo	Observații / Referințe
1	pasune	NU	30.512	46	10/1	-	

Lungime Segmente

1) Valorile lungimilor segmentelor sunt obținute din proiecție în plan.

Punct început	X / Y	Punct sfârșit	X / Y	Lungime segment (** (m)
1	434.349,868 300.744,925	2	434.417,428 300.739,3	67.794
2	434.417,428 300.739,3	3	434.419,006 300.743,453	4.443
3	434.419,006 300.743,453	4	434.446,954 300.786,2	51.072
4	434.446,954 300.786,2	5	434.475,586 300.828,248	50.871
5	434.475,586 300.828,248	6	434.512,405 300.878,544	62.332

Punct început	X / Y	Punct sfârșit	X / Y	Lungime segment (** (m)
6	434.512,405 300.878,544	7	434.521,892 300.897,728	21.402
7	434.521,892 300.897,728	8	434.536,571 300.955,969	60.062
8	434.536,571 300.955,969	9	434.552,524 301.013,359	59.566
9	434.552,524 301.013,359	10	434.556,016 301.053,988	40.779
10	434.556,016 301.053,988	11	434.521,767 301.060,445	34.852
11	434.521,767 301.060,445	12	434.469,664 301.054,369	52.456
12	434.469,664 301.054,369	1	434.349,868 300.744,925	331.823

** Lungimile segmentelor sunt determinate în planul de proiecție Stereo 70 și sunt rotunjite la 1 milimetru.

*** Distanța dintre puncte este formată din segmente cumulate ce sunt mai mici decât valoarea 1 milimetru.

**DATE DESPRE IMOBILUL NR. 9375**

Oficiul de Cadastru și Publicitate Imobiliară DOLJ
Biroul de Cadastru și Publicitate Imobiliară Craiova

A. Partea I. Descrierea imobilului

TEREN Extravilan

Adresa: Jud. Dolj, T46, P10

Nr. Crt	Nr cadastral Nr. topografic	Suprafața* (mp)	Observații / Referințe
A1	30240	23.750	Sector cadastral:22 Teren neimprejmuit; lot 2

B. Partea II. Proprietari și acte

Inscrieri privitoare la dreptul de proprietate și alte drepturi reale		Referințe
19703 / 14/03/2012		
Act Administrativ nr. TDP nr 1428-45375, din 26/04/2002 emis de CJSDPAT DOLJ (CM nr. 193/31-05-2005 emis de BNP LAPADATU ILIE; CM nr. 283/19-10-2011 emis de BNP LAPADATU ILIE);		
B1	Intabulare, drept de PROPRIETATE, dobandit prin Succesiune, cota actuala 1/3, cota initiala 1/3 1) MOCANU NICOLAE	A1
B2	Intabulare, drept de PROPRIETATE, dobandit prin Succesiune, cota actuala 1/3, cota initiala 1/3 1) PRECUPETU ELEONORA	A1
B3	Intabulare, drept de PROPRIETATE, dobandit prin Succesiune, cota actuala 1/3, cota initiala 1/3 1) STEFANESCU MARIOARA	A1

C. Partea III. SARCINI .

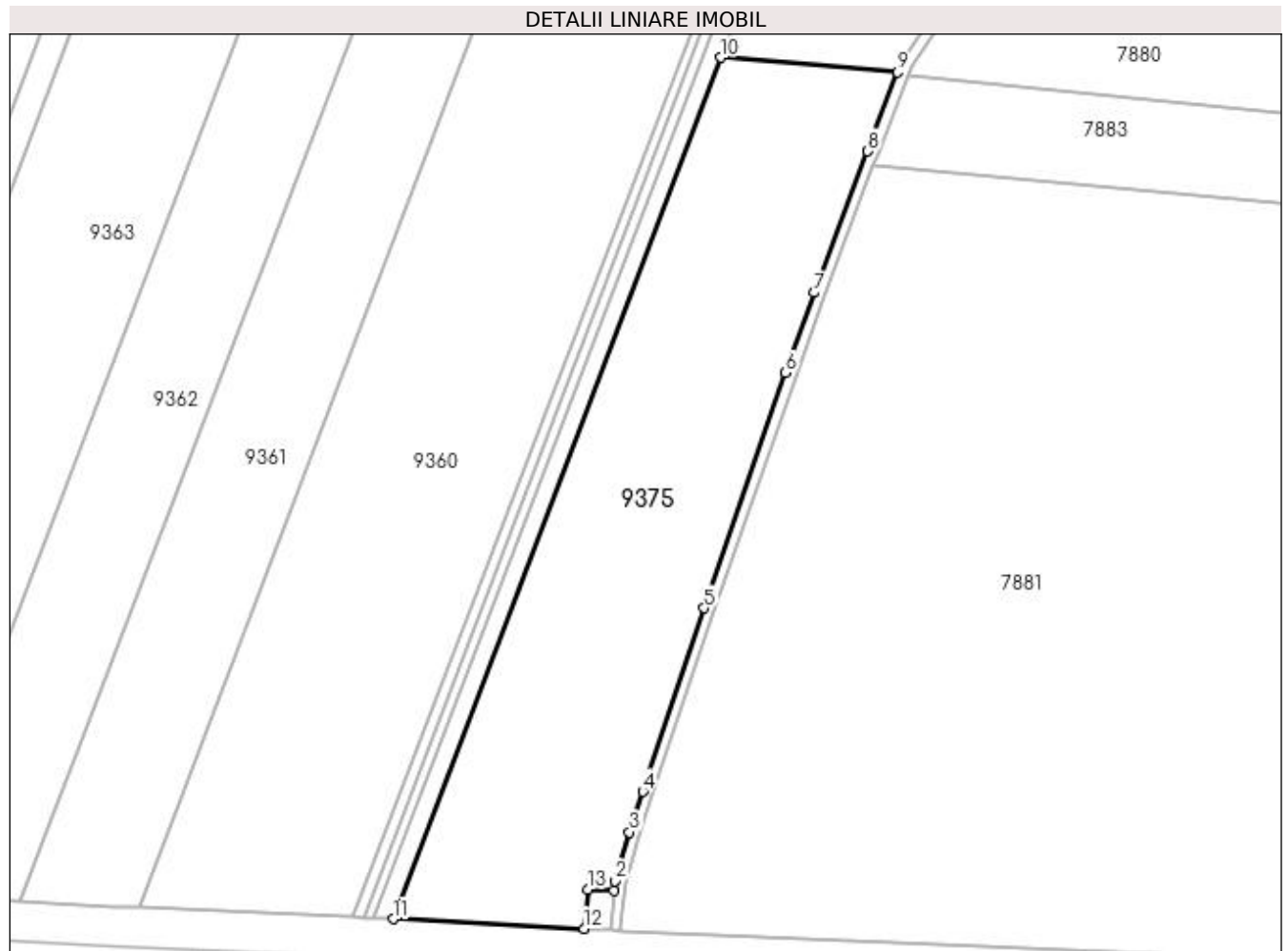
Inscrieri privind dezmembramintele dreptului de proprietate, drepturi reale de garanție și sarcini	Referințe
NU SUNT	

Anexa Nr. 1 La Partea I

Teren

Nr cadastral	Suprafața (mp)*	Observații / Referințe
30240	23.750	lot 2

* Suprafața este determinată în planul de proiecție Stereo 70.



Date referitoare la teren

Crt	Categorie folosință	Intra vilan	Suprafața (mp)	Tarla	Parcelă	Nr. topo	Observații / Referințe
1	arabil	NU	23.750	46	10	-	Teren extravilan neimpregmuit. lot 2

Lungime Segmente

1) Valorile lungimilor segmentelor sunt obținute din proiecție în plan.

Punct început	X / Y	Punct sfârșit	X / Y	Lungime segment (** (m)
1	434.309,193 300.427,349	2	434.309,551 300.431,197	3.865
2	434.309,551 300.431,197	3	434.315,001 300.449,778	19.364
3	434.315,001 300.449,778	4	434.320,227 300.465,221	16.303
4	434.320,227 300.465,221	5	434.343,6 300.535,131	73.714
5	434.343,6 300.535,131	6	434.374,608 300.624,758	94.839

Punct început	X / Y	Punct sfârșit	X / Y	Lungime segment (** (m)
6	434.374,608 300.624,758	7	434.385,493 300.655,34	32.461
7	434.385,493 300.655,34	8	434.406,021 300.709,284	57.718
8	434.406,021 300.709,284	9	434.417,428 300.739,3	32.11
9	434.417,428 300.739,3	10	434.349,868 300.744,925	67.794
10	434.349,868 300.744,925	11	434.224,963 300.416,653	351.232
11	434.224,963 300.416,653	12	434.297,799 300.412,986	72.928
12	434.297,799 300.412,986	13	434.299,208 300.427,963	15.043
13	434.299,208 300.427,963	1	434.309,193 300.427,349	10.004

** Lungimile segmentelor sunt determinate în planul de proiecție Stereo 70 și sunt rotunjite la 1 milimetru.

*** Distanța dintre puncte este formată din segmente cumulate ce sunt mai mici decât valoarea 1 milimetru.

**DATE DESPRE IMOBILUL NR. 9377**

Oficiul de Cadastru și Publicitate Imobiliară DOLJ
Biroul de Cadastru și Publicitate Imobiliară Craiova

A. Partea I. Descrierea imobilului

TEREN Extravilan

Adresa: Jud. Dolj, Hc 301/2/1

Nr. Crt	Nr cadastral Nr. topografic	Suprafața* (mp)	Observații / Referințe
A1		16.312	Sector cadastral:22 Teren neimprejmuit;

B. Partea II. Proprietari și acte

Inscrieri privitoare la dreptul de proprietate și alte drepturi reale		Referințe
/		
Act Normativ nr. Legea 7, din 13/03/1996 emis de PARLAMENTUL ROMÂNIEI (art. 13 alin. 15);		
B1	Inscrierea provizorie, drept de PROPRIETATE, dobandit prin Lege, cota actuala 1/1, cota initiala 1/1 1) NEIDENTIFICAT NEIDENTIFICAT, CIF:0000000000000	A1

C. Partea III. SARCINI .

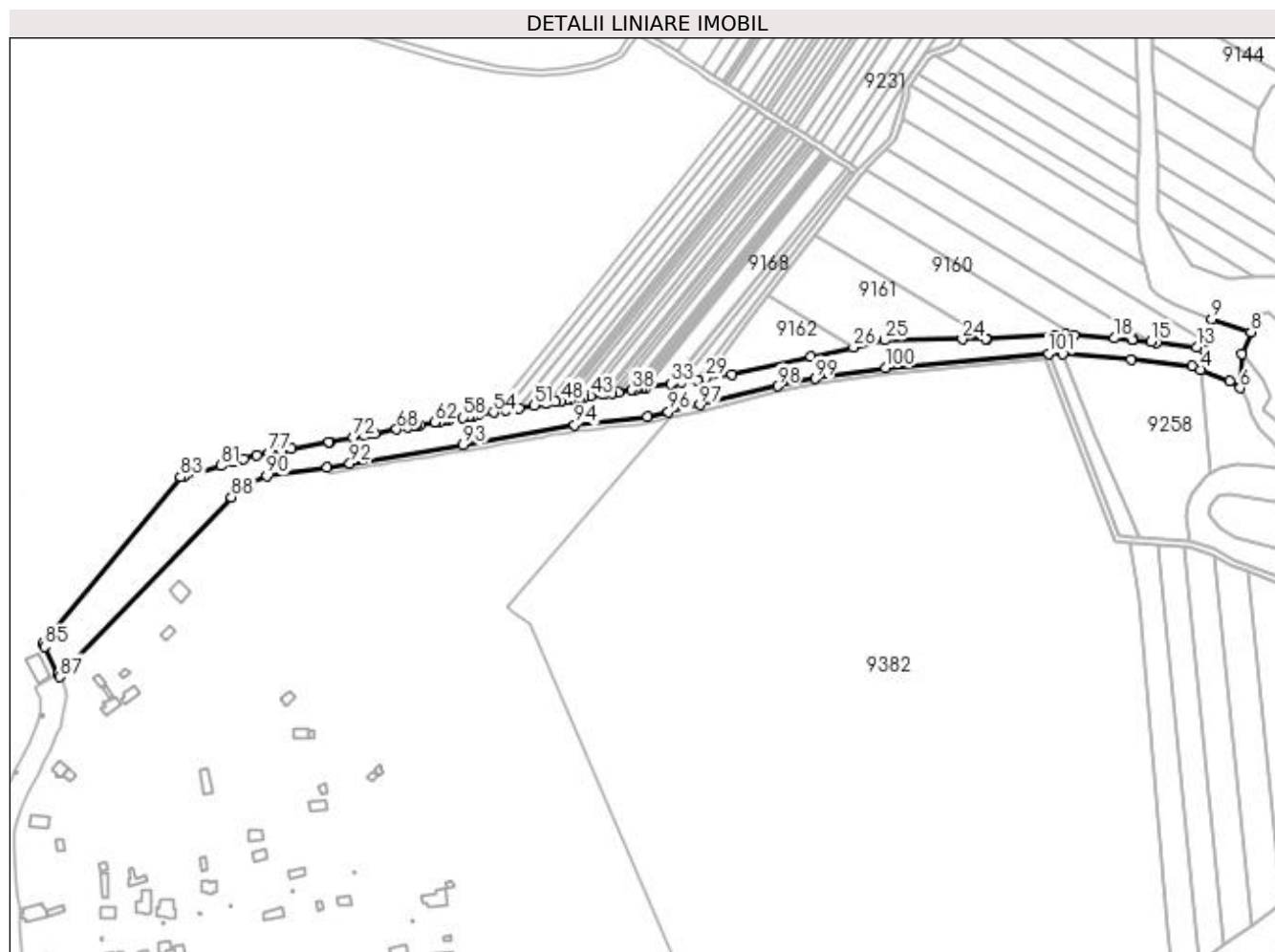
Inscrieri privind dezmembramintele dreptului de proprietate, drepturi reale de garanție și sarcini	Referințe
NU SUNT	

Anexa Nr. 1 La Partea I

Teren

Nr cadastral	Suprafața (mp)*	Observații / Referințe
	16.312	

* Suprafața este determinată în planul de proiecție Stereo 70.



Date referitoare la teren

Crt	Categorie folosință	Intra vilan	Suprafața (mp)	Tarla	Parcelă	Nr. topo	Observații / Referințe
1	ape curgătoare	NU	16.312	Hc 301/2/1	-	-	

Lungime Segmente

1) Valorile lungimilor segmentelor sunt obținute din proiecție în plan.

Punct început	X / Y	Punct sfârșit	X / Y	Lungime segment	Punct început	X / Y	Punct sfârșit	X / Y	Lungime segment	Punct început	X / Y	Punct sfârșit	X / Y	Lungime segment
1	433.585,377 301.218,375	2	433.631,462 301.215,004	46.208	2	433.631,462 301.215,004	3	433.671,847 301.210,248	40.664	3	433.671,847 301.210,248	4	433.677,755 301.207,858	6.373
4	433.677,755 301.207,858	5	433.697,061 301.200,05	20.825	5	433.697,061 301.200,05	6	433.704,129 301.195,621	8.341	6	433.704,129 301.195,621	7	433.705,24 301.218,549	22.955
7	433.705,24 301.218,549	8	433.711,457 301.233,169	15.887	8	433.711,457 301.233,169	9	433.685,356 301.241,885	27.518	9	433.685,356 301.241,885	10	433.682,227 301.229,714	12.567
10	433.682,227 301.229,714	11	433.681,332 301.226,232	3.595	11	433.681,332 301.226,232	12	433.679,983 301.220,98	5.422	12	433.679,983 301.220,98	13	433.675,103 301.222,954	5.264
13	433.675,103 301.222,954	14	433.648,379 301.226,102	26.909	14	433.648,379 301.226,102	15	433.644,564 301.226,551	3.841	15	433.644,564 301.226,551	16	433.632,713 301.227,947	11.933

Punct început	X / Y	Punct sfârșit	X / Y	Lungime segment	Punct început	X / Y	Punct sfârșit	X / Y	Lungime segment	Punct început	X / Y	Punct sfârșit	X / Y	Lungime segment
16	433.632,713 301.227,947	17	433.631,988 301.228,002	0.727	17	433.631,988 301.228,002	18	433.620,053 301.228,903	11.969	18	433.620,053 301.228,903	19	433.593,032 301.230,943	27.098
19	433.593,032 301.230,943	20	433.587,573 301.231,355	5.475	20	433.587,573 301.231,355	21	433.580,266 301.230,977	7.317	21	433.580,266 301.230,977	22	433.535,072 301.228,64	45.254
22	433.535,072 301.228,64	23	433.533,852 301.228,577	1.222	23	433.533,852 301.228,577	24	433.518,27 301.228,351	15.584	24	433.518,27 301.228,351	25	433.466,341 301.227,601	51.934
25	433.466,341 301.227,601	26	433.445,431 301.222,98	21.415	26	433.445,431 301.222,98	27	433.416,986 301.216,693	29.132	27	433.416,986 301.216,693	28	433.363,888 301.204,959	54.379
28	433.363,888 301.204,959	29	433.346,451 301.202,126	17.666	29	433.346,451 301.202,126	30	433.340,743 301.201,199	5.783	30	433.340,743 301.201,199	31	433.330,397 301.199,518	10.482
31	433.330,397 301.199,518	32	433.324,483 301.198,557	5.992	32	433.324,483 301.198,557	33	433.323,593 301.198,412	0.902	33	433.323,593 301.198,412	34	433.306,221 301.195,752	17.574
34	433.306,221 301.195,752	35	433.303,64 301.195,357	2.611	35	433.303,64 301.195,357	36	433.301,703 301.195,06	1.96	36	433.301,703 301.195,06	37	433.299,762 301.194,763	1.964
37	433.299,762 301.194,763	38	433.297,172 301.194,366	2.62	38	433.297,172 301.194,366	39	433.288,072 301.192,973	9.206	39	433.288,072 301.192,973	40	433.284,156 301.192,373	3.962
40	433.284,156 301.192,373	41	433.278,92 301.191,571	5.297	41	433.278,92 301.191,571	42	433.277,607 301.191,37	1.328	42	433.277,607 301.191,37	43	433.269,698 301.190,159	8.001
43	433.269,698 301.190,159	44	433.264,791 301.189,408	4.964	44	433.264,791 301.189,408	45	433.262,417 301.189,044	2.402	45	433.262,417 301.189,044	46	433.256,472 301.188,037	6.03
46	433.256,472 301.188,037	47	433.253,113 301.187,468	3.407	47	433.253,113 301.187,468	48	433.249,749 301.186,898	3.412	48	433.249,749 301.186,898	49	433.246,38 301.186,327	3.417
49	433.246,38 301.186,327	50	433.240,122 301.185,266	6.347	50	433.240,122 301.185,266	51	433.232,056 301.183,899	8.181	51	433.232,056 301.183,899	52	433.221,823 301.182,166	10.379
52	433.221,823 301.182,166	53	433.213,28 301.180,718	8.665	53	433.213,28 301.180,718	54	433.204,727 301.179,269	8.675	54	433.204,727 301.179,269	55	433.194,475 301.177,532	10.398
55	433.194,475 301.177,532	56	433.191,064 301.176,954	3.46	56	433.191,064 301.176,954	57	433.187,656 301.176,376	3.457	57	433.187,656 301.176,376	58	433.184,25 301.175,799	3.455
58	433.184,25 301.175,799	59	433.174,052 301.174,071	10.343	59	433.174,052 301.174,071	60	433.171,529 301.173,644	2.559	60	433.171,529 301.173,644	61	433.169,009 301.173,217	2.556
61	433.169,009 301.173,217	62	433.165,62 301.172,642	3.437	62	433.165,62 301.172,642	63	433.155,47 301.170,923	10.295	63	433.155,47 301.170,923	64	433.153,643 301.170,613	1.853
64	433.153,643 301.170,613	65	433.151,824 301.170,305	1.845	65	433.151,824 301.170,305	66	433.151,098 301.170,182	0.736	66	433.151,098 301.170,182	67	433.147,176 301.169,517	3.978
67	433.147,176 301.169,517	68	433.139,813 301.168,149	7.489	68	433.139,813 301.168,149	69	433.125,308 301.165,455	14.753	69	433.125,308 301.165,455	70	433.122,163 301.164,871	3.199
70	433.122,163 301.164,871	71	433.118,027 301.164,102	4.207	71	433.118,027 301.164,102	72	433.110,734 301.162,747	7.418	72	433.110,734 301.162,747	73	433.094,765 301.159,781	16.242
73	433.094,765 301.159,781	74	433.094,471 301.159,726	0.299	74	433.094,471 301.159,726	75	433.069,408 301.155,07	25.492	75	433.069,408 301.155,07	76	433.062,565 301.153,781	6.963
76	433.062,565 301.153,781	77	433.054,556 301.152,272	8.15	77	433.054,556 301.152,272	78	433.046,044 301.150,668	8.662	78	433.046,044 301.150,668	79	433.037,663 301.148,236	8.727
79	433.037,663 301.148,236	80	433.030,534 301.146,167	7.423	80	433.030,534 301.146,167	81	433.022,166 301.143,739	8.713	81	433.022,166 301.143,739	82	432.996,914 301.136,412	26.294
82	432.996,914 301.136,412	83	432.995,478 301.135,995	1.495	83	432.995,478 301.135,995	84	432.903,325 301.024,341	144.772	84	432.903,325 301.024,341	85	432.904,21 301.022,63	1.926
85	432.904,21 301.022,63	86	432.913,477 301.004,702	20.181	86	432.913,477 301.004,702	87	432.914,695 301.002,457	2.554	87	432.914,695 301.002,457	88	433.029,323 301.122,694	166.122
88	433.029,323 301.122,694	89	433.039,339 301.130,405	12.64	89	433.039,339 301.130,405	90	433.052,91 301.136,874	15.034	90	433.052,91 301.136,874	91	433.093,28 301.142,439	40.752
91	433.093,28 301.142,439	92	433.108,518 301.145,26	15.497	92	433.108,518 301.145,26	93	433.184,391 301.157,606	76.871	93	433.184,391 301.157,606	94	433.258,941 301.170,956	75.736
94	433.258,941 301.170,956	95	433.307,429 301.176,2	48.771	95	433.307,429 301.176,2	96	433.321,693 301.179,616	14.667	96	433.321,693 301.179,616	97	433.342,805 301.184,405	21.648
97	433.342,805 301.184,405	98	433.394,585 301.196,841	53.252	98	433.394,585 301.196,841	99	433.419,702 301.202,015	25.644	99	433.419,702 301.202,015	100	433.466,836 301.209,149	47.671
100	433.466,836 301.209,149	101	433.575,992 301.218,643	109.568	101	433.575,992 301.218,643	1	433.585,377 301.218,375	9.389					

** Lungimile segmentelor sunt determinate în planul de proiecție Stereo 70 și sunt rotunjite la 1 milimetru.

*** Distanța dintre puncte este formată din segmente cumulate ce sunt mai mici decât valoarea 1 milimetru.

**DATE DESPRE IMOBILUL NR. 9378**

Oficiul de Cadastru și Publicitate Imobiliară DOLJ
Biroul de Cadastru și Publicitate Imobiliară Craiova

A. Partea I. Descrierea imobilului

TEREN Extravilan

Adresa: Jud. Dolj, Hc 301/2/2

Nr. Crt	Nr cadastral Nr. topografic	Suprafața* (mp)	Observații / Referințe
A1		7.170	Sector cadastral:22 Teren neimprejmuit;

B. Partea II. Proprietari și acte

Inscrieri privitoare la dreptul de proprietate și alte drepturi reale	Referințe
/	
Act Normativ nr. Legea 7, din 13/03/1996 emis de PARLAMENTUL ROMÂNIEI (art. 13 alin. 15);	
B1	Inscrierea provizorie, drept de PROPRIETATE, dobandit prin Lege, cota actuala 1/1, cota initiala 1/1
	1) NEIDENTIFICAT NEIDENTIFICAT, CIF:0000000000000

C. Partea III. SARCINI .

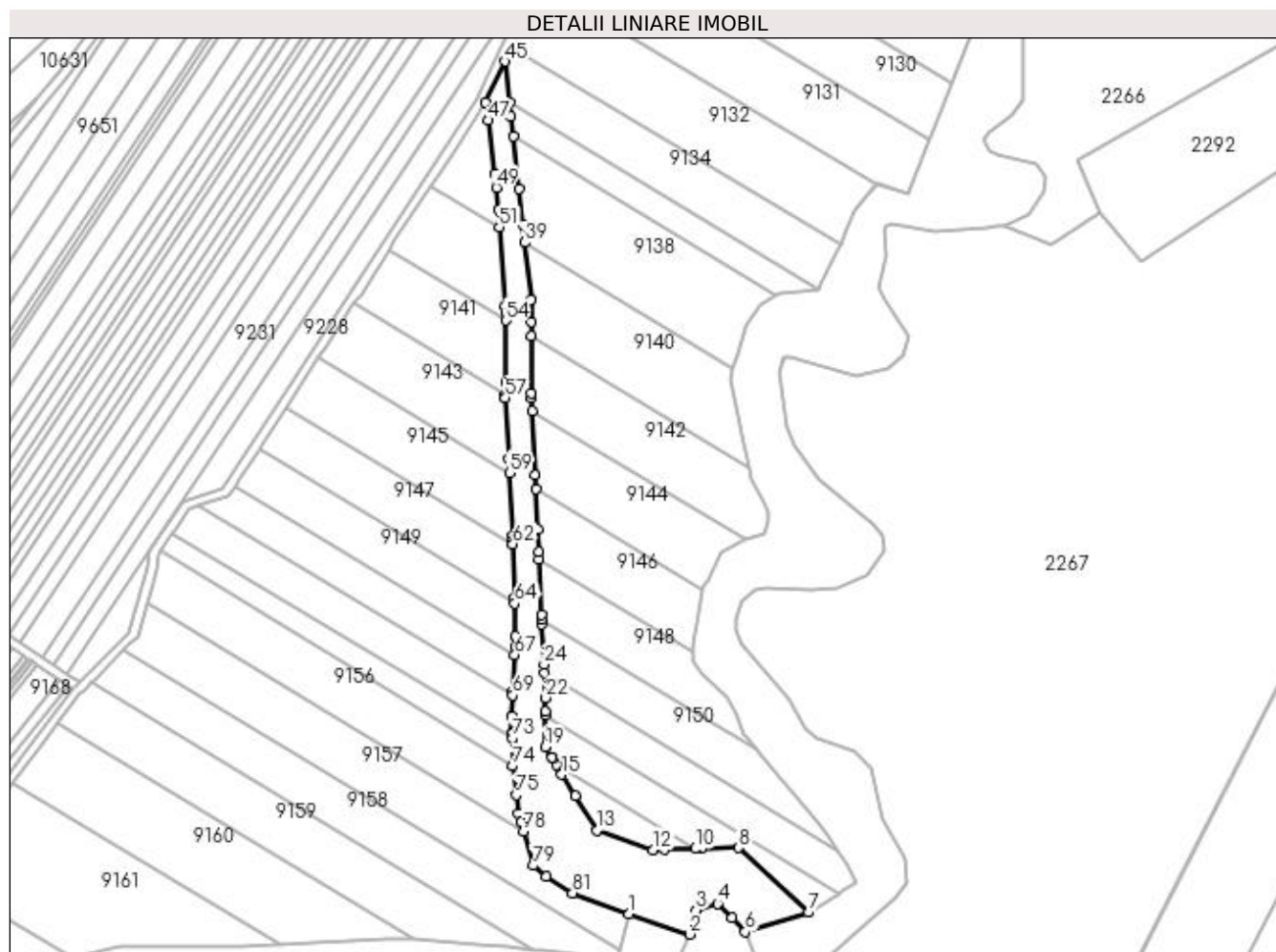
Inscrieri privind dezmembramintele dreptului de proprietate, drepturi reale de garanție și sarcini	Referințe
NU SUNT	

Anexa Nr. 1 La Partea I

Teren

Nr cadastral	Suprafața (mp)*	Observații / Referințe
	7.170	

* Suprafața este determinată în planul de proiecție Stereo 70.



Date referitoare la teren

Crt	Categorie folosință	Intra vilan	Suprafața (mp)	Tarla	Parcelă	Nr. topo	Observații / Referințe
1	ape curgătoare	NU	7.170	Hc 301/2/2	-	-	

Lungime Segmente

1) Valorile lungimilor segmentelor sunt obținute din proiecție în plan.

Punct început	X / Y	Punct sfârșit	X / Y	Lungime segment	Punct început	X / Y	Punct sfârșit	X / Y	Lungime segment	Punct început	X / Y	Punct sfârșit	X / Y	Lungime segment
1	433.685,356 301.241,885	2	433.711,457 301.233,169	27.518	2	433.711,457 301.233,169	3	433.714,2 301.243,586	10.772	3	433.714,2 301.243,586	4	433.723,525 301.246,327	9.72
4	433.723,525 301.246,327	5	433.729,499 301.240,157	8.588	5	433.729,499 301.240,157	6	433.735,411 301.234,266	8.346	6	433.735,411 301.234,266	7	433.762,668 301.242,634	28.513
7	433.762,668 301.242,634	8	433.732,557 301.270,495	41.023	8	433.732,557 301.270,495	9	433.716,61 301.270,045	15.953	9	433.716,61 301.270,045	10	433.713,808 301.269,966	2.803
10	433.713,808 301.269,966	11	433.700,532 301.269,592	13.281	11	433.700,532 301.269,592	12	433.695,755 301.269,457	4.779	12	433.695,755 301.269,457	13	433.671,528 301.277,879	25.649
13	433.671,528 301.277,879	14	433.662,14 301.292,798	17.627	14	433.662,14 301.292,798	15	433.656,397 301.301,923	10.782	15	433.656,397 301.301,923	16	433.654,101 301.306,056	4.728

Punct început	X / Y	Punct sfârșit	X / Y	Lungime segment	Punct început	X / Y	Punct sfârșit	X / Y	Lungime segment	Punct început	X / Y	Punct sfârșit	X / Y	Lungime segment
16	433.654,101 301.306,056	17	433.652,618 301.308,726	3.054	17	433.652,618 301.308,726	18	433.652,331 301.309,244	0.592	18	433.652,331 301.309,244	19	433.649,402 301.313,798	5.415
19	433.649,402 301.313,798	20	433.649,507 301.327,437	13.639	20	433.649,507 301.327,437	21	433.649,521 301.329,172	1.735	21	433.649,521 301.329,172	22	433.649,565 301.334,946	5.774
22	433.649,565 301.334,946	23	433.648,989 301.345,649	10.718	23	433.648,989 301.345,649	24	433.648,794 301.349,276	3.632	24	433.648,794 301.349,276	25	433.647,869 301.366,489	17.238
25	433.647,869 301.366,489	26	433.647,776 301.368,508	2.021	26	433.647,776 301.368,508	27	433.647,667 301.370,856	2.351	27	433.647,667 301.370,856	28	433.646,583 301.394,391	23.56
28	433.646,583 301.394,391	29	433.646,421 301.397,903	3.516	29	433.646,421 301.397,903	30	433.645,986 301.407,337	9.444	30	433.645,986 301.407,337	31	433.645,155 301.424,9	17.583
31	433.645,155 301.424,9	32	433.644,883 301.430,64	5.746	32	433.644,883 301.430,64	33	433.643,566 301.458,437	27.828	33	433.643,566 301.458,437	34	433.643,303 301.463,994	5.563
34	433.643,303 301.463,994	35	433.643,221 301.465,738	1.746	35	433.643,221 301.465,738	36	433.643,221 301.490,726	24.988	36	433.643,221 301.490,726	37	433.643,221 301.496,755	6.029
37	433.643,221 301.496,755	38	433.643,221 301.506,406	9.651	38	433.643,221 301.506,406	39	433.640,547 301.530,806	24.546	39	433.640,547 301.530,806	40	433.639,698 301.538,546	7.786
40	433.639,698 301.538,546	41	433.638,017 301.553,889	15.435	41	433.638,017 301.553,889	42	433.635,534 301.576,546	22.793	42	433.635,534 301.576,546	43	433.634,6 301.585,06	8.565
43	433.634,6 301.585,06	44	433.633,925 301.591,225	6.202	44	433.633,925 301.591,225	45	433.632,011 301.608,688	17.568	45	433.632,011 301.608,688	46	433.623,643 301.591,062	19.512
46	433.623,643 301.591,062	47	433.624,609 301.583,415	7.708	47	433.624,609 301.583,415	48	433.627,539 301.560,223	23.376	48	433.627,539 301.560,223	49	433.628,266 301.554,471	5.798
49	433.628,266 301.554,471	50	433.628,995 301.545,016	9.483	50	433.628,995 301.545,016	51	433.629,579 301.537,435	7.603	51	433.629,579 301.537,435	52	433.632,203 301.503,415	34.121
52	433.632,203 301.503,415	53	433.632,409 301.500,741	2.682	53	433.632,409 301.500,741	54	433.632,388 301.497,274	3.467	54	433.632,388 301.497,274	55	433.632,229 301.470,688	26.586
55	433.632,229 301.470,688	56	433.632,196 301.465,31	5.378	56	433.632,196 301.465,31	57	433.632,188 301.463,965	1.345	57	433.632,188 301.463,965	58	433.633,561 301.437,483	26.518
58	433.633,561 301.437,483	59	433.633,86 301.431,727	5.764	59	433.633,86 301.431,727	60	433.635,263 301.404,647	27.116	60	433.635,263 301.404,647	61	433.635,37 301.402,587	2.063
61	433.635,37 301.402,587	62	433.635,414 301.401,143	1.445	62	433.635,414 301.401,143	63	433.636,117 301.377,837	23.317	63	433.636,117 301.377,837	64	433.636,187 301.375,513	2.325
64	433.636,187 301.375,513	65	433.636,609 301.361,523	13.996	65	433.636,609 301.361,523	66	433.636,375 301.356,783	4.746	66	433.636,375 301.356,783	67	433.636,207 301.353,376	3.411
67	433.636,207 301.353,376	68	433.635,432 301.337,688	15.707	68	433.635,432 301.337,688	69	433.635,348 301.335,995	1.695	69	433.635,348 301.335,995	70	433.634,899 301.326,91	9.096
70	433.634,899 301.326,91	71	433.635,022 301.319,362	7.549	71	433.635,022 301.319,362	72	433.635,024 301.319,243	0.119	72	433.635,024 301.319,243	73	433.635,051 301.317,571	1.672
73	433.635,051 301.317,571	74	433.635,246 301.305,567	12.006	74	433.635,246 301.305,567	75	433.636,829 301.293,15	12.517	75	433.636,829 301.293,15	76	433.637,864 301.285,031	8.185
76	433.637,864 301.285,031	77	433.638,867 301.281,389	3.778	77	433.638,867 301.281,389	78	433.639,922 301.277,559	3.973	78	433.639,922 301.277,559	79	433.644,011 301.262,712	15.4
79	433.644,011 301.262,712	80	433.649,684 301.258,082	7.323	80	433.649,684 301.258,082	81	433.661,123 301.250,979	13.465	81	433.661,123 301.250,979	1	433.685,356 301.241,885	25.883

** Lungimile segmentelor sunt determinate în planul de proiecție Stereo 70 și sunt rotunjite la 1 milimetru.

*** Distanța dintre puncte este formată din segmente cumulate ce sunt mai mici decât valoarea 1 milimetru.

**DATE DESPRE IMOBILUL NR. 9379**

Oficiul de Cadastru și Publicitate Imobiliară DOLJ
Biroul de Cadastru și Publicitate Imobiliară Craiova

A. Partea I. Descrierea imobilului

TEREN Extravilan

Adresa: Jud. Dolj, Hc 297/1/1

Nr. Crt	Nr cadastral Nr. topografic	Suprafața* (mp)	Observații / Referințe
A1		12.647	Sector cadastral:22 Teren neimprejmit;

B. Partea II. Proprietari și acte

Inscrieri privitoare la dreptul de proprietate și alte drepturi reale	Referințe
/	
Act Normativ nr. Legea 7, din 13/03/1996 emis de PARLAMENTUL ROMANIEI (art. 13 alin. 15);	
B1	Inscrierea provizorie, drept de PROPRIETATE, dobandit prin Lege, cota actuala 1/1, cota initiala 1/1
	1) NEIDENTIFICAT NEIDENTIFICAT, CIF:0000000000000

C. Partea III. SARCINI .

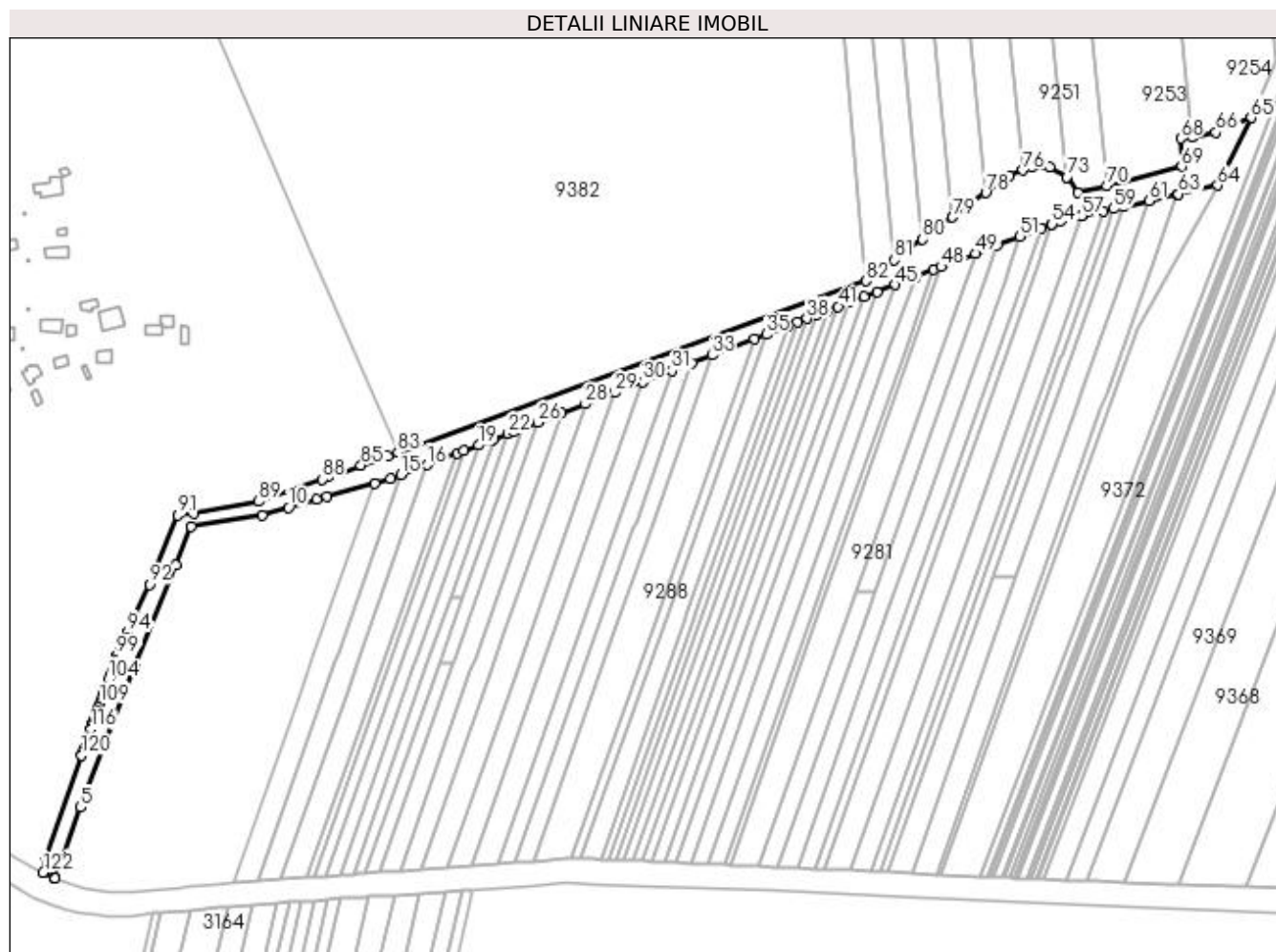
Inscrieri privind dezmembramintele dreptului de proprietate, drepturi reale de garanție și sarcini	Referințe
NU SUNT	

Anexa Nr. 1 La Partea I

Teren

Nr cadastral	Suprafața (mp)*	Observații / Referințe
	12.647	

* Suprafața este determinată în planul de proiecție Stereo 70.



Date referitoare la teren

Crt	Categorie folosință	Intravilan	Suprafața (mp)	Tarla	Parcelă	Nr. topo	Observații / Referințe
1	ape curgătoare	NU	12.647	Hc 297/1/1	-	-	

Lungime Segmente

1) Valorile lungimilor segmentelor sunt obținute din proiecție în plan.

Punct început	X / Y	Punct sfârșit	X / Y	Lungime segment	Punct început	X / Y	Punct sfârșit	X / Y	Lungime segment	Punct început	X / Y	Punct sfârșit	X / Y	Lungime segment
1	433.168,812 300.437,699	2	433.168,83 300.437,691	0.02	2	433.168,83 300.437,691	3	433.169,483 300.437,378	0.724	3	433.169,483 300.437,378	4	433.172,931 300.447,085	10.301
4	433.172,931 300.447,085	5	433.184,962 300.480,128	35.165	5	433.184,962 300.480,128	6	433.217,632 300.564,781	90.738	6	433.217,632 300.564,781	7	433.242,252 300.626,505	66.453
7	433.242,252 300.626,505	8	433.251,762 300.649,528	24.91	8	433.251,762 300.649,528	9	433.294,317 300.656,673	43.151	9	433.294,317 300.656,673	10	433.310,391 300.661,138	16.683
10	433.310,391 300.661,138	11	433.327,403 300.665,863	17.656	11	433.327,403 300.665,863	12	433.333,656 300.667,6	6.49	12	433.333,656 300.667,6	13	433.362,571 300.675,632	30.01
13	433.362,571 300.675,632	14	433.372,117 300.678,283	9.907	14	433.372,117 300.678,283	15	433.378,552 300.680,761	6.896	15	433.378,552 300.680,761	16	433.394,354 300.686,846	16.933

Punct început	X / Y	Punct sfârșit	X / Y	Lungime segment	Punct început	X / Y	Punct sfârșit	X / Y	Lungime segment	Punct început	X / Y	Punct sfârșit	X / Y	Lungime segment
16	433.394,354 300.686,846	17	433.412,344 300.693,774	19.278	17	433.412,344 300.693,774	18	433.416,401 300.695,336	4.347	18	433.416,401 300.695,336	19	433.425,225 300.698,734	9.456
19	433.425,225 300.698,734	20	433.433,208 300.701,808	8.554	20	433.433,208 300.701,808	21	433.434,249 300.702,209	1.116	21	433.434,249 300.702,209	22	433.443,176 300.705,647	9.566
22	433.443,176 300.705,647	23	433.446,304 300.706,852	3.352	23	433.446,304 300.706,852	24	433.451,492 300.708,85	5.559	24	433.451,492 300.708,85	25	433.451,534 300.708,866	0.045
25	433.451,534 300.708,866	26	433.461,158 300.712,572	10.313	26	433.461,158 300.712,572	27	433.475,453 300.718,077	15.318	27	433.475,453 300.718,077	28	433.489,762 300.723,588	15.334
28	433.489,762 300.723,588	29	433.507,629 300.730,468	19.146	29	433.507,629 300.730,468	30	433.524,432 300.736,939	18.006	30	433.524,432 300.736,939	31	433.542,097 300.743,741	18.929
31	433.542,097 300.743,741	32	433.554,265 300.748,427	13.039	32	433.554,265 300.748,427	33	433.566,277 300.753,053	12.872	33	433.566,277 300.753,053	34	433.591,998 300.762,958	27.562
34	433.591,998 300.762,958	35	433.599,045 300.765,672	7.552	35	433.599,045 300.765,672	36	433.612,613 300.770,897	14.539	36	433.612,613 300.770,897	37	433.618,199 300.773,048	5.986
37	433.618,199 300.773,048	38	433.623,744 300.775,183	5.942	38	433.623,744 300.775,183	39	433.629,733 300.777,489	6.418	39	433.629,733 300.777,489	40	433.635,861 300.779,849	6.567
40	433.635,861 300.779,849	41	433.642,566 300.782,431	7.185	41	433.642,566 300.782,431	42	433.649,222 300.784,994	7.132	42	433.649,222 300.784,994	43	433.657,963 300.788,361	9.367
43	433.657,963 300.788,361	44	433.665,945 300.791,434	8.553	44	433.665,945 300.791,434	45	433.676,944 300.795,67	11.787	45	433.676,944 300.795,67	46	433.689,144 300.800,368	13.073
46	433.689,144 300.800,368	47	433.700,408 300.804,706	12.07	47	433.700,408 300.804,706	48	433.704,779 300.806,389	4.684	48	433.704,779 300.806,389	49	433.725,581 300.814,4	22.291
49	433.725,581 300.814,4	50	433.738,809 300.819,494	14.175	50	433.738,809 300.819,494	51	433.752,465 300.824,753	14.634	51	433.752,465 300.824,753	52	433.765,368 300.829,722	13.827
52	433.765,368 300.829,722	53	433.771,466 300.832,07	6.534	53	433.771,466 300.832,07	54	433.771,752 300.832,18	0.306	54	433.771,752 300.832,18	55	433.777,173 300.834,267	5.809
55	433.777,173 300.834,267	56	433.789,647 300.837,09	12.789	56	433.789,647 300.837,09	57	433.789,863 300.837,139	0.221	57	433.789,863 300.837,139	58	433.802,811 300.840,069	13.275
58	433.802,811 300.840,069	59	433.808,937 300.841,455	6.281	59	433.808,937 300.841,455	60	433.815,038 300.842,835	6.255	60	433.815,038 300.842,835	61	433.830,242 300.846,275	15.588
61	433.830,242 300.846,275	62	433.847,203 300.850,113	17.39	62	433.847,203 300.850,113	63	433.848,224 300.850,344	1.047	63	433.848,224 300.850,344	64	433.871,84 300.855,688	24.213
64	433.871,84 300.855,688	65	433.891,971 300.896,433	45.447	65	433.891,971 300.896,433	66	433.870,87 300.887,469	22.926	66	433.870,87 300.887,469	67	433.856,207 300.885,008	14.868
67	433.856,207 300.885,008	68	433.849,561 300.883,893	6.739	68	433.849,561 300.883,893	69	433.850,02 300.867,008	16.891	69	433.850,02 300.867,008	70	433.804,663 300.855,547	46.783
70	433.804,663 300.855,547	71	433.787,265 300.851,151	17.945	71	433.787,265 300.851,151	72	433.781,295 300.860,092	10.751	72	433.781,295 300.860,092	73	433.780,539 300.860,546	0.882
73	433.780,539 300.860,546	74	433.770,477 300.866,583	11.734	74	433.770,477 300.866,583	75	433.759,774 300.866,869	10.707	75	433.759,774 300.866,869	76	433.754,189 300.864,742	5.976
76	433.754,189 300.864,742	77	433.746,022 300.861,633	8.739	77	433.746,022 300.861,633	78	433.731,65 300.851,083	17.829	78	433.731,65 300.851,083	79	433.711,696 300.836,436	24.753
79	433.711,696 300.836,436	80	433.693,558 300.823,123	22.499	80	433.693,558 300.823,123	81	433.676,486 300.810,591	21.178	81	433.676,486 300.810,591	82	433.659,213 300.797,912	21.427
82	433.659,213 300.797,912	83	433.376,465 300.694,549	301.049	83	433.376,465 300.694,549	84	433.370,247 300.692,322	6.605	84	433.370,247 300.692,322	85	433.354,251 300.686,592	16.991
85	433.354,251 300.686,592	86	433.341,688 300.682,091	13.345	86	433.341,688 300.682,091	87	433.334,128 300.679,383	8.03	87	433.334,128 300.679,383	88	433.330,716 300.678,161	3.624
88	433.330,716 300.678,161	89	433.292,542 300.664,702	40.477	89	433.292,542 300.664,702	90	433.253,213 300.657,789	39.932	90	433.253,213 300.657,789	91	433.243,629 300.656,359	9.69
91	433.243,629 300.656,359	92	433.226,487 300.614,577	45.162	92	433.226,487 300.614,577	93	433.217,845 300.595,696	20.765	93	433.217,845 300.595,696	94	433.213,371 300.585,92	10.751
94	433.213,371 300.585,92	95	433.211,972 300.582,865	3.36	95	433.211,972 300.582,865	96	433.210,614 300.579,897	3.264	96	433.210,614 300.579,897	97	433.209,292 300.577,009	3.176
97	433.209,292 300.577,009	98	433.206,763 300.571,484	6.076	98	433.206,763 300.571,484	99	433.206,75 300.571,447	0.039	99	433.206,75 300.571,447	100	433.205,713 300.568,526	3.1
100	433.205,713 300.568,526	101	433.204,704 300.565,68	3.02	101	433.204,704 300.565,68	102	433.203,719 300.562,905	2.945	102	433.203,719 300.562,905	103	433.202,757 300.560,194	2.877
103	433.202,757 300.560,194	104	433.201,816 300.557,544	2.812	104	433.201,816 300.557,544	105	433.199,994 300.552,411	5.447	105	433.199,994 300.552,411	106	433.199,111 300.549,921	2.642
106	433.199,111 300.549,921	107	433.198,244 300.547,478	2.592	107	433.198,244 300.547,478	108	433.197,393 300.545,08	2.545	108	433.197,393 300.545,08	109	433.196,557 300.542,724	2.5
109	433.196,557 300.542,724	110	433.195,735 300.540,409	2.457	110	433.195,735 300.540,409	111	433.194,927 300.538,131	2.417	111	433.194,927 300.538,131	112	433.194,131 300.535,89	2.378
112	433.194,131 300.535,89	113	433.193,348 300.533,683	2.342	113	433.193,348 300.533,683	114	433.192,189 300.530,417	3.466	114	433.192,189 300.530,417	115	433.191,816 300.529,368	1.113

Punct început	X / Y	Punct sfârșit	X / Y	Lungime segment	Punct început	X / Y	Punct sfârșit	X / Y	Lungime segment	Punct început	X / Y	Punct sfârșit	X / Y	Lungime segment
115	433.191,816 300.529,368	116	433.191,066 300.527,258	2.239	116	433.191,066 300.527,258	117	433.188,163 300.519,095	8.664	117	433.188,163 300.519,095	118	433.186,766 300.515,166	4.17
118	433.186,766 300.515,166	119	433.186,08 300.513,237	2.047	119	433.186,08 300.513,237	120	433.185,402 300.511,329	2.025	120	433.185,402 300.511,329	121	433.163,67 300.450,215	64.86 3
121	433.163,67 300.450,215	122	433.162,227 300.440,849	9.477	122	433.162,227 300.440,849	1	433.168,812 300.437,699	7.3					

** Lungimile segmentelor sunt determinate în planul de proiecție Stereo 70 și sunt rotunjite la 1 milimetru.

*** Distanța dintre puncte este formată din segmente cumulate ce sunt mai mici decât valoarea 1 milimetru.

**DATE DESPRE IMOBILUL NR. 9381**

Oficiul de Cadastru și Publicitate Imobiliară DOLJ
Biroul de Cadastru și Publicitate Imobiliară Craiova

A. Partea I. Descrierea imobilului

TEREN Extravilan

Adresa: Jud. Dolj

Nr. Crt	Nr cadastral Nr. topografic	Suprafața* (mp)	Observații / Referințe
A1		1.352	Sector cadastral:22 Teren neimprejmuit;

B. Partea II. Proprietari și acte

Inscrieri privitoare la dreptul de proprietate și alte drepturi reale	Referințe
/	
Act Normativ nr. Legea 7, din 13/03/1996 emis de PARLAMENTUL ROMÂNIEI (art. 13 alin. 14);	
B1	A1
Intabulare, drept de PROPRIETATE, dobandit prin Lege, cota actuala 1/1, cota initiala 1/1	
1) COMUNA TESLUI-Rezerva comisiei locale de fond funciar, CIF:4553330	

C. Partea III. SARCINI .

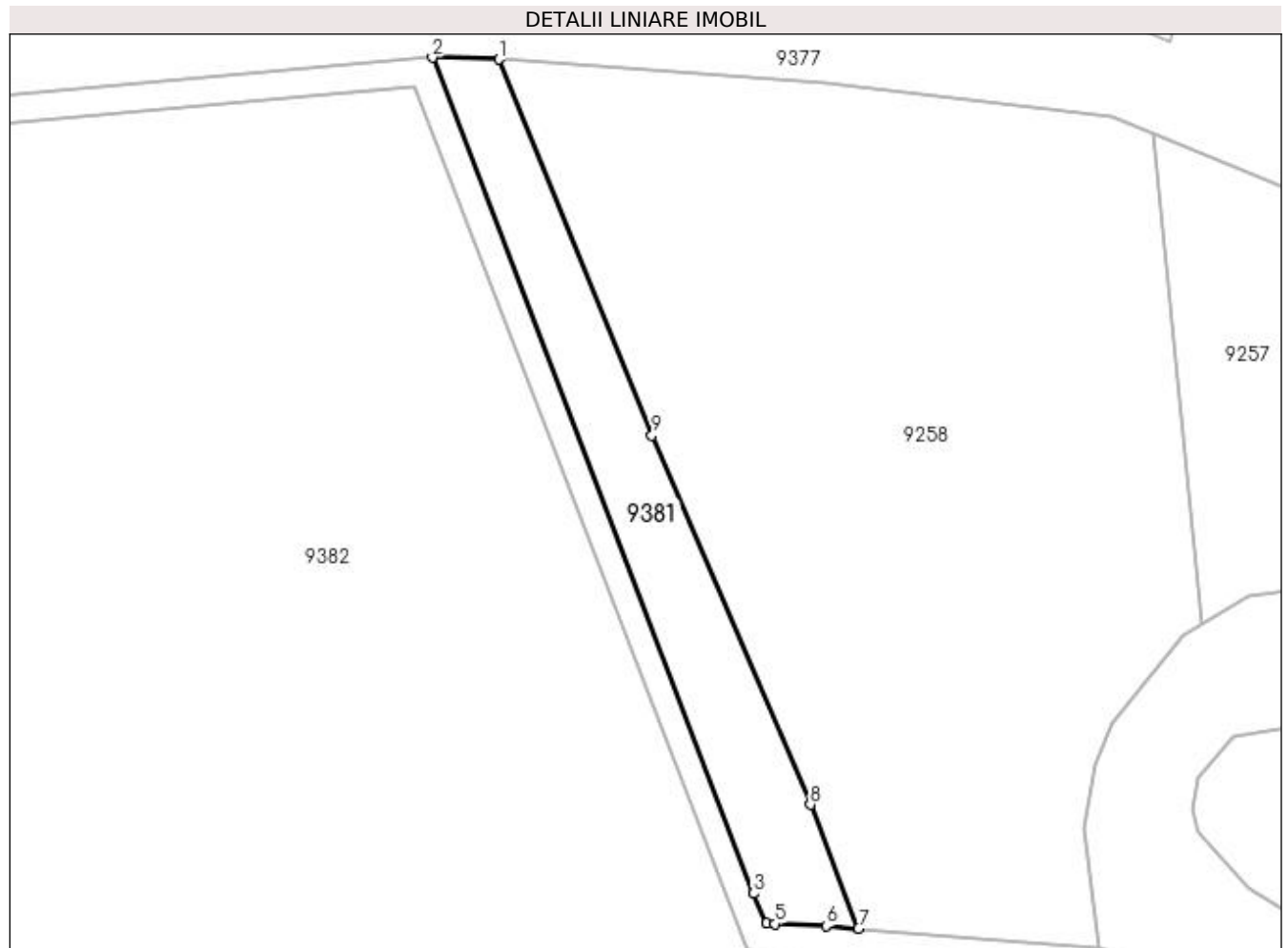
Inscrieri privind dezmembramintele dreptului de proprietate, drepturi reale de garanție și sarcini	Referințe
NU SUNT	

Anexa Nr. 1 La Partea I

Teren

Nr cadastral	Suprafața (mp)*	Observații / Referințe
	1.352	

* Suprafața este determinată în planul de proiecție Stereo 70.



Date referitoare la teren

Crt	Categorie folosință	Intra vilan	Suprafața (mp)	Tarla	Parcelă	Nr. topo	Observații / Referințe
1	neproductiv	NU	1.352	-	-	-	

Lungime Segmente

1) Valorile lungimilor segmentelor sunt obținute din proiecție în plan.

Punct început	X / Y	Punct sfârșit	X / Y	Lungime segment (** (m)
1	433.585,377 301.218,375	2	433.575,992 301.218,643	9.389
2	433.575,992 301.218,643	3	433.621,313 301.100,741	126.313
3	433.621,313 301.100,741	4	433.623,168 301.096,568	4.567
4	433.623,168 301.096,568	5	433.624,35 301.096,454	1.187
5	433.624,35 301.096,454	6	433.631,556 301.096,18	7.211

Punct început	X / Y	Punct sfârșit	X / Y	Lungime segment (** (m)
6	433.631,556 301.096,18	7	433.636,122 301.095,807	4.581
7	433.636,122 301.095,807	8	433.629,342 301.113,28	18.742
8	433.629,342 301.113,28	9	433.606,975 301.165,337	56.659
9	433.606,975 301.165,337	1	433.585,377 301.218,375	57.267

** Lungimile segmentelor sunt determinate în planul de proiecție Stereo 70 și sunt rotunjite la 1 milimetru.

*** Distanța dintre puncte este formată din segmente cumulate ce sunt mai mici decât valoarea 1 milimetru.

**DATE DESPRE IMOBILUL NR. 9382**

Oficiul de Cadastru și Publicitate Imobiliară DOLJ
Biroul de Cadastru și Publicitate Imobiliară Craiova

A. Partea I. Descrierea imobilului

TEREN Extravilan

Adresa: Jud. Dolj, T10, P600

Nr. Crt	Nr cadastral Nr. topografic	Suprafața* (mp)	Observații / Referințe
A1	31927	160.000	Sector cadastral:22 Teren neimprejmit;

B. Partea II. Proprietari și acte

Inscrieri privitoare la dreptul de proprietate și alte drepturi reale		Referințe
29750 / 02/03/2016		
Act Administrativ nr. TDP 1479, din 11/04/2003 emis de CJSDPAT DOLJ (CM nr. 25/22-11-2005 emis de BNP FIDUCIA BUCURESTI; CM nr. 32/13-12-2004 emis de BNP FIDUCIA BUCURESTI);		
B1	Intabulare, drept de PROPRIETATE, dobandit prin Succesiune, cota actuala 1/4, cota initiala 1/4 1) IONESCU NICULAE	A1
B2	Intabulare, drept de PROPRIETATE, dobandit prin Succesiune, cota actuala 1/4, cota initiala 1/4 1) IONESCU MARIA	A1
133319 / 13/10/2016		
Act Notarial nr. CVC aut nr.985, din 04/10/2016 emis de NP Popescu Ana Maria (CONTRACT DE VANZARE);		
B3	Intabulare, drept de PROPRIETATE, dobandit prin Conventie, cota actuala 1/2, cota initiala 1/2 1) IONESCU DRAGOS	A1

C. Partea III. SARCINI .

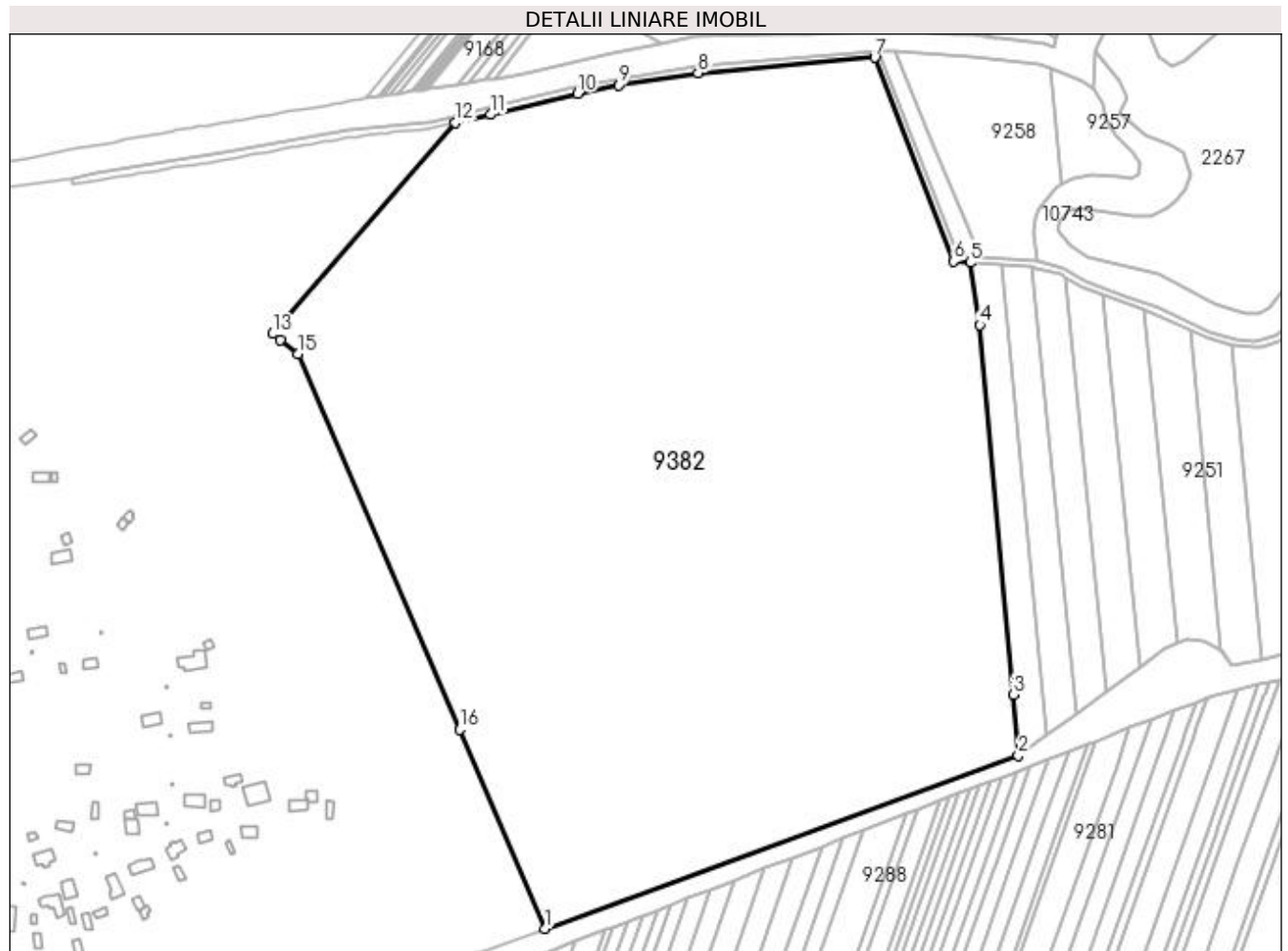
Inscrieri privind dezmembramintele dreptului de proprietate, drepturi reale de garanție și sarcini	Referințe
NU SUNT	

Anexa Nr. 1 La Partea I

Teren

Nr cadastral	Suprafața (mp)*	Observații / Referințe
31927	160.000	

* Suprafața este determinată în planul de proiecție Stereo 70.



Date referitoare la teren

Crt	Categorie folosință	Intra vilan	Suprafața (mp)	Tarla	Parcelă	Nr. topo	Observații / Referințe
1	arabil	NU	160.000	10	600	-	

Lungime Segmente

1) Valorile lungimilor segmentelor sunt obținute din proiecție în plan.

Punct început	X / Y	Punct sfârșit	X / Y	Lungime segment (** (m)
1	433.376,465 300.694,549	2	433.659,213 300.797,912	301.049
2	433.659,213 300.797,912	3	433.655,953 300.834,209	36.443
3	433.655,953 300.834,209	4	433.636,126 301.054,955	221.635
4	433.636,126 301.054,955	5	433.630,263 301.092,1	37.605
5	433.630,263 301.092,1	6	433.620,341 301.092,815	9.948

Punct început	X / Y	Punct sfârşit	X / Y	Lungime segment (** (m)
6	433.620,341 301.092,815	7	433.573,394 301.214,533	130.458
7	433.573,394 301.214,533	8	433.467,716 301.205,3	106.081
8	433.467,716 301.205,3	9	433.420,686 301.198,219	47.56
9	433.420,686 301.198,219	10	433.395,693 301.193,139	25.504
10	433.395,693 301.193,139	11	433.343,676 301.180,449	53.543
11	433.343,676 301.180,449	12	433.322,804 301.175,767	21.391
12	433.322,804 301.175,767	13	433.213,466 301.049,607	166.947
13	433.213,466 301.049,607	14	433.218,279 301.045,935	6.054
14	433.218,279 301.045,935	15	433.228,953 301.037,792	13.425
15	433.228,953 301.037,792	16	433.325,423 300.813,318	244.326
16	433.325,423 300.813,318	1	433.376,465 300.694,549	129.272

** Lungimile segmentelor sunt determinate în planul de proiecție Stereo 70 și sunt rotunjite la 1 milimetru.

*** Distanța dintre puncte este formată din segmente cumulate ce sunt mai mici decât valoarea 1 milimetru.

**DATE DESPRE IMOBILUL NR. 9383**

Oficiul de Cadastru și Publicitate Imobiliară DOLJ
Biroul de Cadastru și Publicitate Imobiliară Craiova

A. Partea I. Descrierea imobilului

TEREN Extravilan

Adresa: Jud. Dolj, De 599/2

Nr. Crt	Nr cadastral Nr. topografic	Suprafața* (mp)	Observații / Referințe
A1		692	Sector cadastral:22 Teren neimprejmuit;

B. Partea II. Proprietari și acte

Inscrieri privitoare la dreptul de proprietate și alte drepturi reale	Referințe
/	
Act Normativ nr. Legea 7, din 13/03/1996 emis de PARLAMENTUL ROMÂNIEI (art. 13 alin. 15);	
B1	Inscrierea provizorie, drept de PROPRIETATE, dobandit prin Lege, cota actuala 1/1, cota initiala 1/1
	1) NEIDENTIFICAT NEIDENTIFICAT, CIF:0000000000000

C. Partea III. SARCINI .

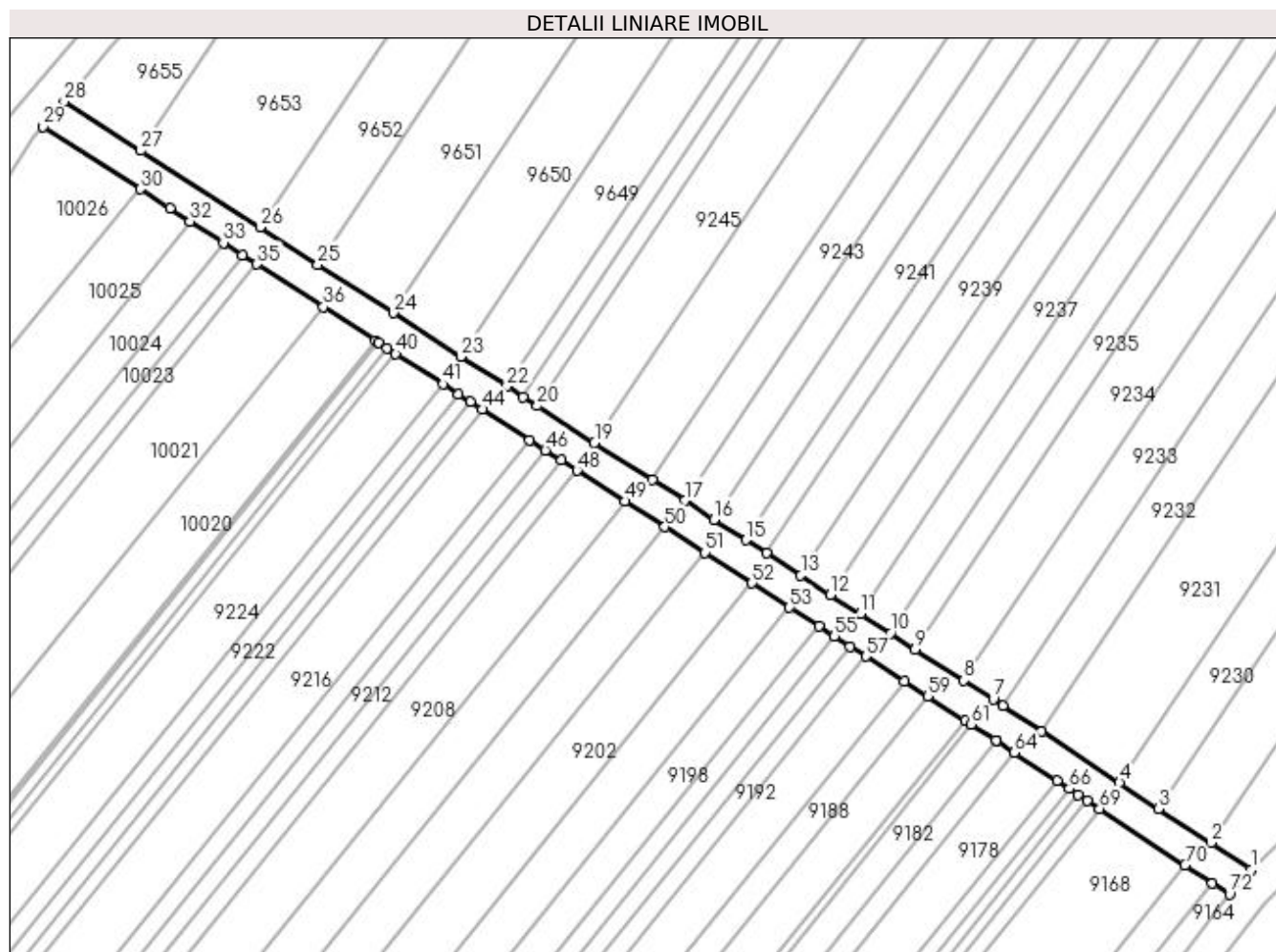
Inscrieri privind dezmembramintele dreptului de proprietate, drepturi reale de garanție și sarcini	Referințe
NU SUNT	

Anexa Nr. 1 La Partea I

Teren

Nr cadastral	Suprafața (mp)*	Observații / Referințe
	692	

* Suprafața este determinată în planul de proiecție Stereo 70.



Date referitoare la teren

Crt	Categorie folosință	Intra vilan	Suprafața (mp)	Tarla	Parcelă	Nr. topo	Observații / Referințe
1	drum	NU	692	De 599/2	-	-	

Lungime Segmente

1) Valorile lungimilor segmentelor sunt obținute din proiecție în plan.

Punct început	X / Y	Punct sfârșit	X / Y	Lungime segment	Punct început	X / Y	Punct sfârșit	X / Y	Lungime segment	Punct început	X / Y	Punct sfârșit	X / Y	Lungime segment
1	433.448,603 301.342,013	2	433.443,677 301.345,263	5.902	2	433.443,677 301.345,263	3	433.437,317 301.349,459	7.619	3	433.437,317 301.349,459	4	433.432,526 301.352,62	5.74
4	433.432,526 301.352,62	5	433.423,031 301.358,884	11.375	5	433.423,031 301.358,884	6	433.418,292 301.362,01	5.677	6	433.418,292 301.362,01	7	433.417,11 301.362,79	1.416
7	433.417,11 301.362,79	8	433.413,531 301.365,092	4.255	8	433.413,531 301.365,092	9	433.407,577 301.368,922	7.079	9	433.407,577 301.368,922	10	433.404,569 301.370,857	3.577
10	433.404,569 301.370,857	11	433.400,901 301.373,217	4.362	11	433.400,901 301.373,217	12	433.397,243 301.375,569	4.349	12	433.397,243 301.375,569	13	433.393,603 301.377,911	4.328
13	433.393,603 301.377,911	14	433.389,39 301.380,621	5.009	14	433.389,39 301.380,621	15	433.386,885 301.382,232	2.978	15	433.386,885 301.382,232	16	433.382,998 301.384,732	4.622
16	433.382,998 301.384,732	17	433.379,417 301.387,036	4.258	17	433.379,417 301.387,036	18	433.375,445 301.389,591	4.723	18	433.375,445 301.389,591	19	433.368,395 301.394,126	8.383

Punct început	X / Y	Punct sfârșit	X / Y	Lungime segment	Punct început	X / Y	Punct sfârșit	X / Y	Lungime segment	Punct început	X / Y	Punct sfârșit	X / Y	Lungime segment
19	433.368,395 301.394,126	20	433.361,412 301.398,618	8.303	20	433.361,412 301.398,618	21	433.359,69 301.399,725	2.047	21	433.359,69 301.399,725	22	433.357,688 301.401,013	2.381
22	433.357,688 301.401,013	23	433.352,042 301.404,645	6.713	23	433.352,042 301.404,645	24	433.343,791 301.409,952	9.81	24	433.343,791 301.409,952	25	433.334,584 301.415,874	10.947
25	433.334,584 301.415,874	26	433.327,536 301.420,408	8.38	26	433.327,536 301.420,408	27	433.312,971 301.429,777	17.318	27	433.312,971 301.429,777	28	433.303,62 301.435,792	11.119
28	433.303,62 301.435,792	29	433.301,043 301.432,715	4.014	29	433.301,043 301.432,715	30	433.312,908 301.425,075	14.112	30	433.312,908 301.425,075	31	433.316,54 301.422,738	4.319
31	433.316,54 301.422,738	32	433.318,987 301.421,162	2.911	32	433.318,987 301.421,162	33	433.323,069 301.418,534	4.855	33	433.323,069 301.418,534	34	433.325,385 301.417,043	2.754
34	433.325,385 301.417,043	35	433.327,146 301.415,91	2.094	35	433.327,146 301.415,91	36	433.335,266 301.410,682	9.657	36	433.335,266 301.410,682	37	433.341,618 301.406,593	7.554
37	433.341,618 301.406,593	38	433.342,03 301.406,328	0.49	38	433.342,03 301.406,328	39	433.343,065 301.405,662	1.231	39	433.343,065 301.405,662	40	433.344,103 301.404,993	1.235
40	433.344,103 301.404,993	41	433.349,873 301.401,278	6.863	41	433.349,873 301.401,278	42	433.351,8 301.400,038	2.291	42	433.351,8 301.400,038	43	433.353,233 301.399,115	1.705
43	433.353,233 301.399,115	44	433.354,667 301.398,192	1.705	44	433.354,667 301.398,192	45	433.360,465 301.394,46	6.895	45	433.360,465 301.394,46	46	433.362,401 301.393,213	2.303
46	433.362,401 301.393,213	47	433.364,338 301.391,966	2.304	47	433.364,338 301.391,966	48	433.366,278 301.390,718	2.307	48	433.366,278 301.390,718	49	433.372,106 301.386,965	6.932
49	433.372,106 301.386,965	50	433.376,968 301.383,835	5.782	50	433.376,968 301.383,835	51	433.381,825 301.380,708	5.777	51	433.381,825 301.380,708	52	433.387,642 301.376,963	6.918
52	433.387,642 301.376,963	53	433.392,228 301.374,011	5.454	53	433.392,228 301.374,011	54	433.395,786 301.371,721	4.231	54	433.395,786 301.371,721	55	433.397,701 301.370,488	2.278
55	433.397,701 301.370,488	56	433.399,614 301.369,257	2.275	56	433.399,614 301.369,257	57	433.401,523 301.368,027	2.271	57	433.401,523 301.368,027	58	433.406,273 301.364,969	5.649
58	433.406,273 301.364,969	59	433.409,105 301.363,146	3.368	59	433.409,105 301.363,146	60	433.413,67 301.360,207	5.429	60	433.413,67 301.360,207	61	433.414,428 301.359,72	0.901
61	433.414,428 301.359,72	62	433.417,437 301.357,783	3.579	62	433.417,437 301.357,783	63	433.417,45 301.357,774	0.016	63	433.417,45 301.357,774	64	433.419,691 301.356,295	2.685
64	433.419,691 301.356,295	65	433.424,899 301.352,86	6.239	65	433.424,899 301.352,86	66	433.426,381 301.351,881	1.776	66	433.426,381 301.351,881	67	433.427,492 301.351,149	1.33
67	433.427,492 301.351,149	68	433.428,601 301.350,417	1.329	68	433.428,601 301.350,417	69	433.430,077 301.349,443	1.768	69	433.430,077 301.349,443	70	433.440,525 301.342,55	12.517
70	433.440,525 301.342,55	71	433.443,881 301.340,337	4.02	71	433.443,881 301.340,337	72	433.445,957 301.338,967	2.487	72	433.445,957 301.338,967	1	433.448,603 301.342,013	4.035

** Lungimile segmentelor sunt determinate în planul de proiecție Stereo 70 și sunt rotunjite la 1 milimetru.

*** Distanța dintre puncte este formată din segmente cumulate ce sunt mai mici decât valoarea 1 milimetru.

**DATE DESPRE IMOBILUL NR. 9384**

Oficiul de Cadastru și Publicitate Imobiliară DOLJ
Biroul de Cadastru și Publicitate Imobiliară Craiova

A. Partea I. Descrierea imobilului

TEREN Extravilan

Adresa: Jud. Dolj, De 619

Nr. Crt	Nr cadastral Nr. topografic	Suprafața* (mp)	Observații / Referințe
A1		3.484	Sector cadastral:22 Teren neimprejmuit;

B. Partea II. Proprietari și acte

Inscrieri privitoare la dreptul de proprietate și alte drepturi reale	Referințe
/	
Act Administrativ nr. HCL 10, din 17/02/1999 emis de CONSILIUL LOCAL TESLUI (HCL 18/17.05.2002);	
B1	A1
Intabulare, drept de PROPRIETATE, dobandit prin Lege, cota actuala 1/1, cota initiala 1/1	
1) COMUNA TESLUI-DOMENIUL PUBLIC, CIF:4553330	

C. Partea III. SARCINI .

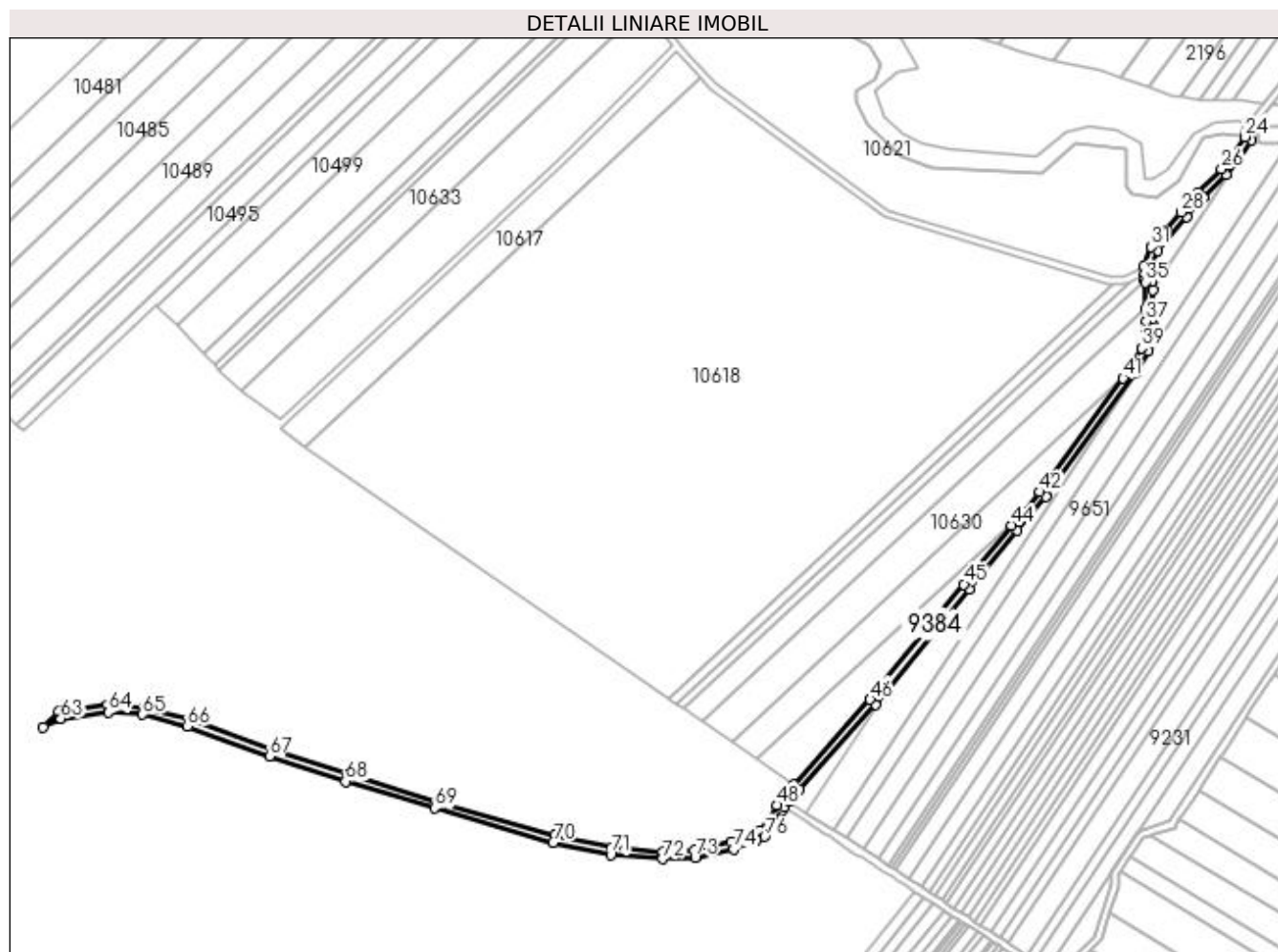
Inscrieri privind dezmembramintele dreptului de proprietate, drepturi reale de garanție și sarcini	Referințe
NU SUNT	

Anexa Nr. 1 La Partea I

Teren

Nr cadastral	Suprafața (mp)*	Observații / Referințe
	3.484	

* Suprafața este determinată în planul de proiecție Stereo 70.



Date referitoare la teren

Crt	Categorie folosință	Intra vilan	Suprafața (mp)	Tarla	Parcelă	Nr. topo	Observații / Referințe
1	drum	NU	3.484	De 619	-	-	

Lungime Segmente

1) Valorile lungimilor segmentelor sunt obținute din proiecție în plan.

Punct început	X / Y	Punct sfârșit	X / Y	Lungime segment	Punct început	X / Y	Punct sfârșit	X / Y	Lungime segment	Punct început	X / Y	Punct sfârșit	X / Y	Lungime segment
1	433.299,914 301.431,367	2	433.301,043 301.432,715	1.758	2	433.301,043 301.432,715	3	433.303,62 301.435,792	4.014	3	433.303,62 301.435,792	4	433.309,131 301.442,375	8.585
4	433.309,131 301.442,375	5	433.350,78 301.488,712	62.304	5	433.350,78 301.488,712	6	433.357,623 301.497,118	10.839	6	433.357,623 301.497,118	7	433.401,772 301.551,356	69.935
7	433.401,772 301.551,356	8	433.427,701 301.583,312	41.152	8	433.427,701 301.583,312	9	433.443,073 301.601,425	23.757	9	433.443,073 301.601,425	10	433.492,22 301.668,799	83.395
10	433.492,22 301.668,799	11	433.498,795 301.680,682	13.581	11	433.498,795 301.680,682	12	433.501,853 301.690,777	10.548	12	433.501,853 301.690,777	13	433.501,762 301.694,094	3.318
13	433.501,762 301.694,094	14	433.501,646 301.698,326	4.234	14	433.501,646 301.698,326	15	433.501,227 301.713,693	15.373	15	433.501,227 301.713,693	16	433.501,103 301.718,234	4.543
16	433.501,103 301.718,234	17	433.500,295 301.725,963	7.771	17	433.500,295 301.725,963	18	433.503,987 301.735,077	9.833	18	433.503,987 301.735,077	19	433.519,908 301.753,421	24.29

Punct început	X / Y	Punct sfârșit	X / Y	Lungime segment	Punct început	X / Y	Punct sfârșit	X / Y	Lungime segment	Punct început	X / Y	Punct sfârșit	X / Y	Lungime segment
19	433.519,908 301.753,421	20	433.528,704 301.764,15	13.874	20	433.528,704 301.764,15	21	433.541,304 301.776,495	17.64	21	433.541,304 301.776,495	22	433.548,079 301.784,751	10.68
22	433.548,079 301.784,751	23	433.554,766 301.795,195	12.401	23	433.554,766 301.795,195	24	433.551,182 301.796,978	4.003	24	433.551,182 301.796,978	25	433.544,924 301.787,31	11.517
25	433.544,924 301.787,31	26	433.538,592 301.779,438	10.103	26	433.538,592 301.779,438	27	433.525,749 301.766,855	17.98	27	433.525,749 301.766,855	28	433.516,85 301.756,0	14.036
28	433.516,85 301.756,0	29	433.508,493 301.746,372	12.749	29	433.508,493 301.746,372	30	433.505,831 301.743,304	4.062	30	433.505,831 301.743,304	31	433.500,53 301.737,196	8.088
31	433.500,53 301.737,196	32	433.496,213 301.726,54	11.497	32	433.496,213 301.726,54	33	433.496,648 301.722,375	4.188	33	433.496,648 301.722,375	34	433.496,986 301.719,145	3.248
34	433.496,986 301.719,145	35	433.497,108 301.717,971	1.18	35	433.497,108 301.717,971	36	433.497,508 301.703,348	14.628	36	433.497,508 301.703,348	37	433.497,686 301.696,831	6.519
37	433.497,686 301.696,831	38	433.497,836 301.691,315	5.518	38	433.497,836 301.691,315	39	433.495,09 301.682,248	9.474	39	433.495,09 301.682,248	40	433.488,755 301.670,8	13.084
40	433.488,755 301.670,8	41	433.485,15 301.665,86	6.116	41	433.485,15 301.665,86	42	433.439,992 301.603,976	76.609	42	433.439,992 301.603,976	43	433.430,623 301.592,938	14.478
43	433.430,623 301.592,938	44	433.424,622 301.585,867	9.274	44	433.424,622 301.585,867	45	433.398,668 301.553,878	41.194	45	433.398,668 301.553,878	46	433.347,714 301.491,343	80.666
46	433.347,714 301.491,343	47	433.306,109 301.444,997	62.281	47	433.306,109 301.444,997	48	433.296,847 301.433,934	14.428	48	433.296,847 301.433,934	49	433.287,878 301.420,109	16.479
49	433.287,878 301.420,109	50	433.272,193 301.413,85	16.888	50	433.272,193 301.413,85	51	433.252,001 301.409,357	20.686	51	433.252,001 301.409,357	52	433.234,8 301.408,7	17.214
52	433.234,8 301.408,7	53	433.207,308 301.410,953	27.584	53	433.207,308 301.410,953	54	433.176,517 301.417,676	31.516	54	433.176,517 301.417,676	55	433.112,175 301.436,15	66.942
55	433.112,175 301.436,15	56	433.063,85 301.450,664	50.458	56	433.063,85 301.450,664	57	433.022,546 301.464,219	43.471	57	433.022,546 301.464,219	58	432.978,015 301.480,549	47.431
58	432.978,015 301.480,549	59	432.952,944 301.487,097	25.912	59	432.952,944 301.487,097	60	432.933,542 301.488,359	19.443	60	432.933,542 301.488,359	61	432.906,725 301.484,879	27.042
61	432.906,725 301.484,879	62	432.898,282 301.476,33	12.015	62	432.898,282 301.476,33	63	432.907,887 301.480,996	10.678	63	432.907,887 301.480,996	64	432.933,671 301.484,342	26.0
64	432.933,671 301.484,342	65	432.952,303 301.483,131	18.671	65	432.952,303 301.483,131	66	432.976,818 301.476,728	25.337	66	432.976,818 301.476,728	67	433.021,233 301.460,44	47.307
67	433.021,233 301.460,44	68	433.062,651 301.446,848	43.591	68	433.062,651 301.446,848	69	433.111,048 301.432,312	50.533	69	433.111,048 301.432,312	70	433.175,538 301.413,795	67.096
70	433.175,538 301.413,795	71	433.206,715 301.406,989	31.911	71	433.206,715 301.406,989	72	433.234,712 301.404,694	28.091	72	433.234,712 301.404,694	73	433.252,516 301.405,373	17.817
73	433.252,516 301.405,373	74	433.273,513 301.410,046	21.511	74	433.273,513 301.410,046	75	433.286,056 301.415,125	13.532	75	433.286,056 301.415,125	76	433.290,391 301.416,88	4.677
76	433.290,391 301.416,88	1	433.299,914 301.431,367	17.337										

** Lungimile segmentelor sunt determinate în planul de proiecție Stereo 70 și sunt rotunjite la 1 milimetru.

*** Distanța dintre puncte este formată din segmente cumulate ce sunt mai mici decât valoarea 1 milimetru.

**DATE DESPRE IMOBILUL NR. 9385**

Oficiul de Cadastru și Publicitate Imobiliară DOLJ
Biroul de Cadastru și Publicitate Imobiliară Craiova

A. Partea I. Descrierea imobilului

TEREN Extravilan

Adresa: Jud. Dolj, De 599/1

Nr. Crt	Nr cadastral Nr. topografic	Suprafața* (mp)	Observații / Referințe
A1		2.463	Sector cadastral:22 Teren neimprejmuit;

B. Partea II. Proprietari și acte

Inscrieri privitoare la dreptul de proprietate și alte drepturi reale		Referințe
/		
Act Normativ nr. Legea 7, din 13/03/1996 emis de PARLAMENTUL ROMÂNIEI (art. 13 alin. 15);		
B1	Inscrierea provizorie, drept de PROPRIETATE, dobandit prin Lege, cota actuala 1/1, cota initiala 1/1 1) NEIDENTIFICAT NEIDENTIFICAT, CIF:0000000000000	A1

C. Partea III. SARCINI .

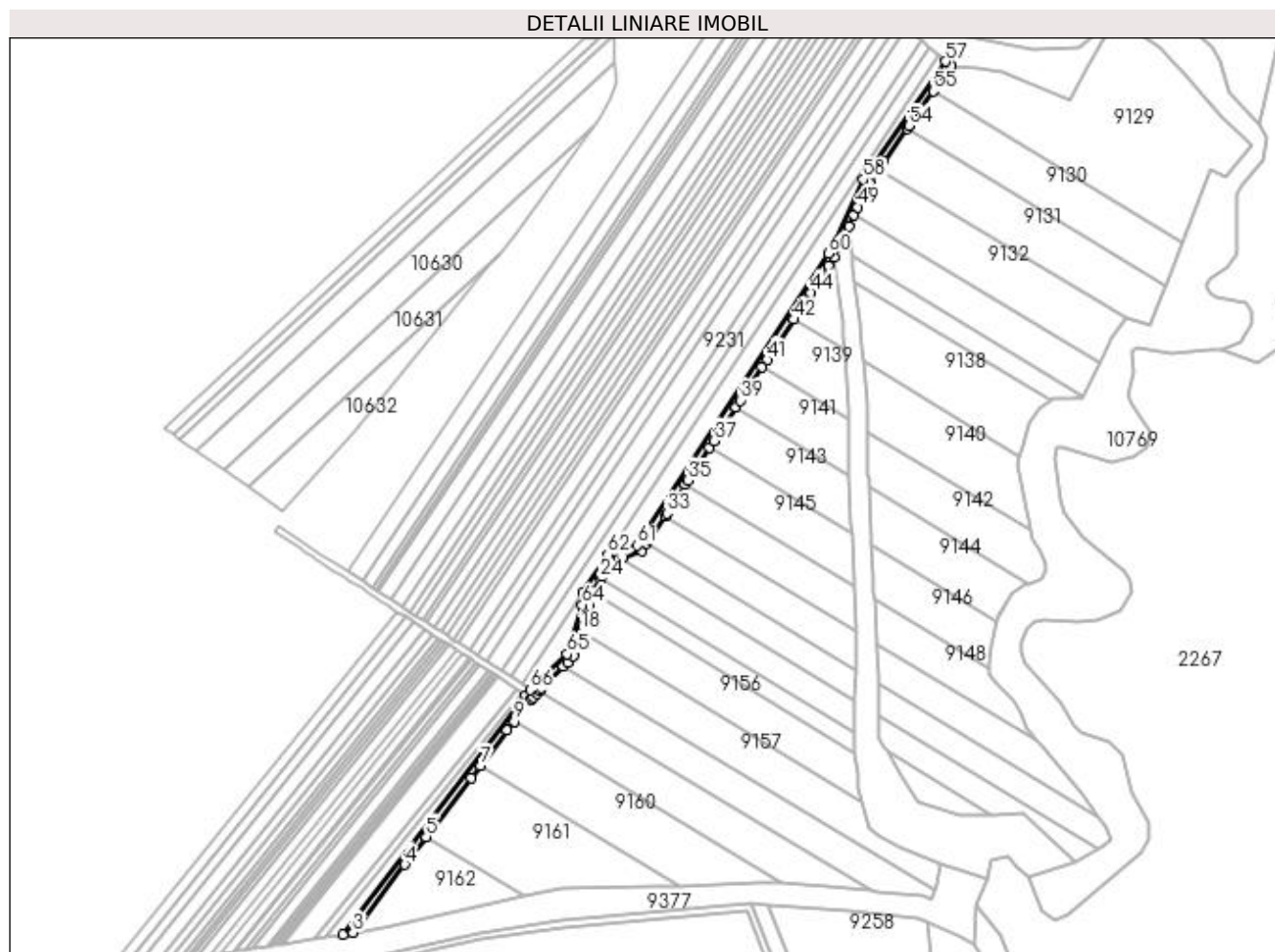
Inscrieri privind dezmembramintele dreptului de proprietate, drepturi reale de garanție și sarcini	Referințe
NU SUNT	

Anexa Nr. 1 La Partea I

Teren

Nr cadastral	Suprafața (mp)*	Observații / Referințe
	2.463	

* Suprafața este determinată în planul de proiecție Stereo 70.



Date referitoare la teren

Crt	Categorie folosință	Intra vilan	Suprafața (mp)	Tarla	Parcelă	Nr. topo	Observații / Referințe
1	drum	NU	2.463	De 599/1	-	-	

Lungime Segmente

1) Valorile lungimilor segmentelor sunt obținute din proiecție în plan.

Punct început	X / Y	Punct sfârșit	X / Y	Lungime segment	Punct început	X / Y	Punct sfârșit	X / Y	Lungime segment	Punct început	X / Y	Punct sfârșit	X / Y	Lungime segment
1	433.445,957 301.338,967	2	433.340,743 301.201,199	173.349	2	433.340,743 301.201,199	3	433.346,451 301.202,126	5.783	3	433.346,451 301.202,126	4	433.376,346 301.241,258	49.245
4	433.376,346 301.241,258	5	433.388,617 301.257,321	20.214	5	433.388,617 301.257,321	6	433.414,435 301.291,115	42.528	6	433.414,435 301.291,115	7	433.419,893 301.298,261	8.992
7	433.419,893 301.298,261	8	433.435,391 301.318,547	25.529	8	433.435,391 301.318,547	9	433.439,406 301.323,803	6.614	9	433.439,406 301.323,803	10	433.449,304 301.336,759	16.304
10	433.449,304 301.336,759	11	433.450,34 301.337,8	1.469	11	433.450,34 301.337,8	12	433.452,181 301.339,653	2.612	12	433.452,181 301.339,653	13	433.454,16 301.341,643	2.807
13	433.454,16 301.341,643	14	433.455,312 301.342,802	1.634	14	433.455,312 301.342,802	15	433.467,763 301.355,325	17.659	15	433.467,763 301.355,325	16	433.470,261 301.357,838	3.543
16	433.470,261 301.357,838	17	433.473,732 301.361,329	4.923	17	433.473,732 301.361,329	18	433.478,008 301.375,429	14.734	18	433.478,008 301.375,429	19	433.478,826 301.378,127	2.819

Punct început	X / Y	Punct sfârșit	X / Y	Lungime segment	Punct început	X / Y	Punct sfârșit	X / Y	Lungime segment	Punct început	X / Y	Punct sfârșit	X / Y	Lungime segment
19	433.478,826 301.378,127	20	433.481,525 301.387,025	9.298	20	433.481,525 301.387,025	21	433.482,429 301.390,005	3.114	21	433.482,429 301.390,005	22	433.482,805 301.396,696	6.702
22	433.482,805 301.396,696	23	433.483,998 301.398,484	2.149	23	433.483,998 301.398,484	24	433.488,94 301.405,889	8.903	24	433.488,94 301.405,889	25	433.489,783 301.407,152	1.518
25	433.489,783 301.407,152	26	433.495,907 301.416,327	11.031	26	433.495,907 301.416,327	27	433.500,176 301.417,701	4.485	27	433.500,176 301.417,701	28	433.502,057 301.418,307	1.976
28	433.502,057 301.418,307	29	433.513,029 301.421,841	11.527	29	433.513,029 301.421,841	30	433.515,836 301.426,135	5.13	30	433.515,836 301.426,135	31	433.517,48 301.428,649	3.004
31	433.517,48 301.428,649	32	433.526,203 301.441,994	15.943	32	433.526,203 301.441,994	33	433.527,272 301.443,629	1.953	33	433.527,272 301.443,629	34	433.537,992 301.460,03	19.594
34	433.537,992 301.460,03	35	433.539,592 301.462,477	2.924	35	433.539,592 301.462,477	36	433.551,882 301.481,279	22.462	36	433.551,882 301.481,279	37	433.554,495 301.485,276	4.775
37	433.554,495 301.485,276	38	433.567,146 301.504,63	23.122	38	433.567,146 301.504,63	39	433.569,675 301.508,499	4.622	39	433.569,675 301.508,499	40	433.582,177 301.527,624	22.849
40	433.582,177 301.527,624	41	433.585,001 301.531,946	5.163	41	433.585,001 301.531,946	42	433.600,198 301.555,194	27.774	42	433.600,198 301.555,194	43	433.603,585 301.560,375	6.19
43	433.603,585 301.560,375	44	433.610,297 301.570,645	12.269	44	433.610,297 301.570,645	45	433.620,334 301.585,999	18.344	45	433.620,334 301.585,999	46	433.623,643 301.591,062	6.048
46	433.623,643 301.591,062	47	433.632,011 301.608,688	19.512	47	433.632,011 301.608,688	48	433.635,04 301.615,068	7.063	48	433.635,04 301.615,068	49	433.637,275 301.619,777	5.212
49	433.637,275 301.619,777	50	433.643,898 301.633,728	15.443	50	433.643,898 301.633,728	51	433.649,469 301.641,724	9.745	51	433.649,469 301.641,724	52	433.652,295 301.645,781	4.944
52	433.652,295 301.645,781	53	433.665,719 301.665,05	23.484	53	433.665,719 301.665,05	54	433.666,744 301.666,52	1.792	54	433.666,744 301.666,52	55	433.680,643 301.686,471	24.315
55	433.680,643 301.686,471	56	433.691,0 301.701,339	18.12	56	433.691,0 301.701,339	57	433.687,718 301.703,625	4.0	57	433.687,718 301.703,625	58	433.640,427 301.635,742	82.732
58	433.640,427 301.635,742	59	433.622,796 301.598,603	41.112	59	433.622,796 301.598,603	60	433.620,146 301.593,023	6.177	60	433.620,146 301.593,023	61	433.510,419 301.425,202	200.509
61	433.510,419 301.425,202	62	433.493,254 301.419,676	18.033	62	433.493,254 301.419,676	63	433.478,877 301.398,089	25.936	63	433.478,877 301.398,089	64	433.478,462 301.390,707	7.394
64	433.478,462 301.390,707	65	433.469,925 301.362,558	29.415	65	433.469,925 301.362,558	66	433.448,603 301.342,013	29.61	66	433.448,603 301.342,013	1	433.445,957 301.338,967	4.035

** Lungimile segmentelor sunt determinate în planul de proiecție Stereo 70 și sunt rotunjite la 1 milimetru.

*** Distanța dintre puncte este formată din segmente cumulate ce sunt mai mici decât valoarea 1 milimetru.

**DATE DESPRE IMOBILUL NR. 9386**

Oficiul de Cadastru și Publicitate Imobiliară DOLJ
Biroul de Cadastru și Publicitate Imobiliară Craiova

A. Partea I. Descrierea imobilului

TEREN Extravilan

Adresa: Jud. Dolj, De 829/2

Nr. Crt	Nr cadastral Nr. topografic	Suprafața* (mp)	Observații / Referințe
A1		3.990	Sector cadastral:22 Teren neimprejmuit;

B. Partea II. Proprietari și acte

Inscrieri privitoare la dreptul de proprietate și alte drepturi reale	Referințe
/	
Act Normativ nr. Legea 7, din 13/03/1996 emis de PARLAMENTUL ROMÂNIEI (art. 13 alin. 15);	
B1	Inscrierea provizorie, drept de PROPRIETATE, dobandit prin Lege, cota actuala 1/1, cota initiala 1/1
	1) NEIDENTIFICAT NEIDENTIFICAT, CIF:0000000000000

C. Partea III. SARCINI .

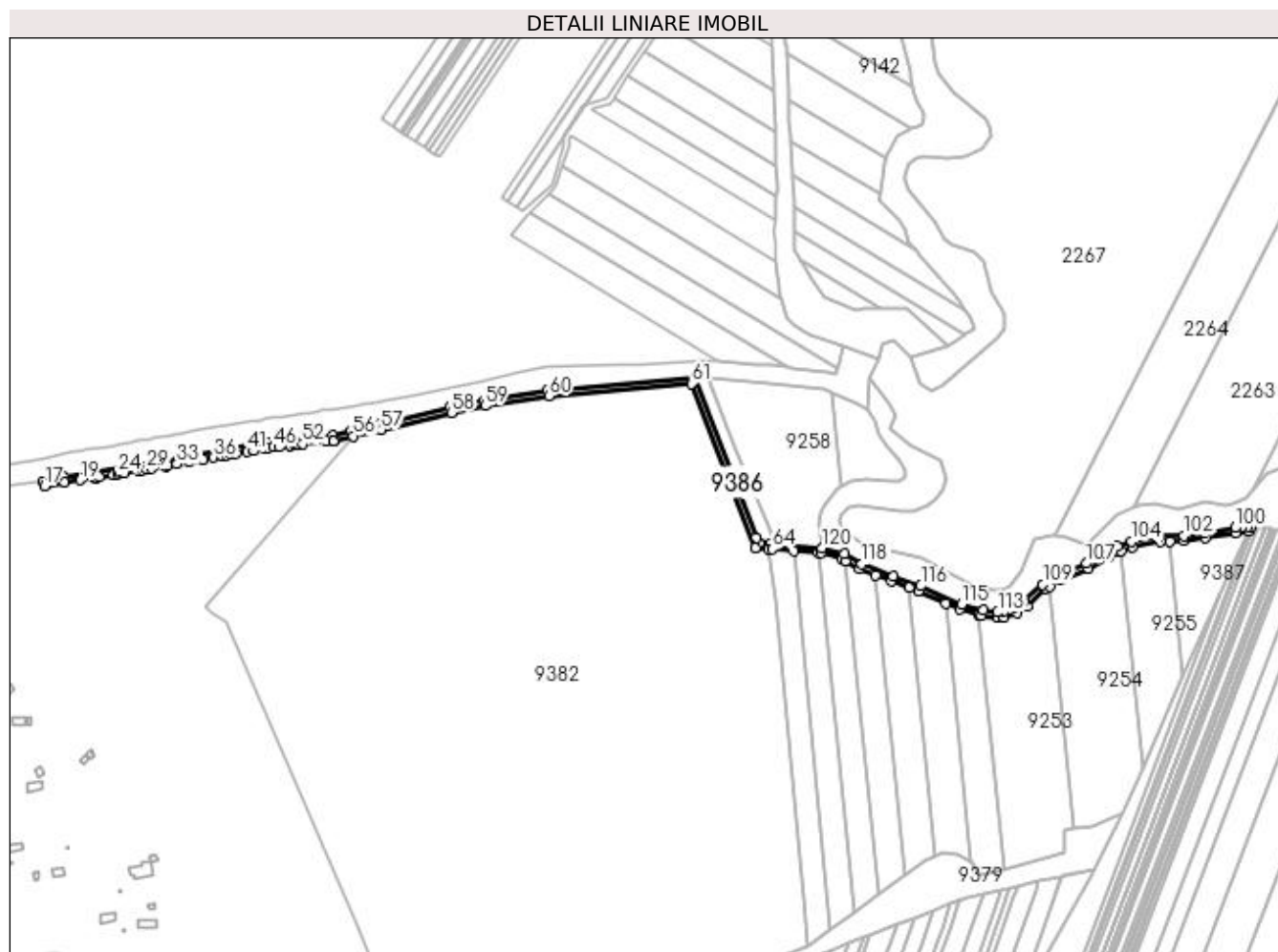
Inscrieri privind dezmembramintele dreptului de proprietate, drepturi reale de garanție și sarcini	Referințe
NU SUNT	

Anexa Nr. 1 La Partea I

Teren

Nr cadastral	Suprafața (mp)*	Observații / Referințe
	3.990	

* Suprafața este determinată în planul de proiecție Stereo 70.



Date referitoare la teren

Crt	Categorie folosință	Intra vilan	Suprafața (mp)	Tarla	Parcelă	Nr. topo	Observații / Referințe
1	drum	NU	3.990	De 829/2	-	-	

Lungime Segmente

1) Valorile lungimilor segmentelor sunt obținute din proiecție în plan.

Punct început	X / Y	Punct sfârșit	X / Y	Lungime segment	Punct început	X / Y	Punct sfârșit	X / Y	Lungime segment	Punct început	X / Y	Punct sfârșit	X / Y	Lungime segment
1	433.636,122 301.095,807	2	433.631,556 301.096,18	4.581	2	433.631,556 301.096,18	3	433.624,35 301.096,454	7.211	3	433.624,35 301.096,454	4	433.623,168 301.096,568	1.187
4	433.623,168 301.096,568	5	433.621,313 301.100,741	4.567	5	433.621,313 301.100,741	6	433.575,992 301.218,643	126.3 13	6	433.575,992 301.218,643	7	433.466,836 301.209,149	109.5 68
7	433.466,836 301.209,149	8	433.419,702 301.202,015	47.67 1	8	433.419,702 301.202,015	9	433.394,585 301.196,841	25.64 4	9	433.394,585 301.196,841	10	433.342,805 301.184,405	53.25 2
10	433.342,805 301.184,405	11	433.321,693 301.179,616	21.64 8	11	433.321,693 301.179,616	12	433.307,429 301.176,2	14.66 7	12	433.307,429 301.176,2	13	433.258,941 301.170,956	48.77 1
13	433.258,941 301.170,956	14	433.184,391 301.157,606	75.73 6	14	433.184,391 301.157,606	15	433.108,518 301.145,26	76.87 1	15	433.108,518 301.145,26	16	433.093,28 301.142,439	15.49 7
16	433.093,28 301.142,439	17	433.094,147 301.138,527	4.007	17	433.094,147 301.138,527	18	433.109,185 301.141,316	15.29 4	18	433.109,185 301.141,316	19	433.120,807 301.143,207	11.77 5

Punct început	X / Y	Punct sfârșit	X / Y	Lungime segment	Punct început	X / Y	Punct sfârșit	X / Y	Lungime segment	Punct început	X / Y	Punct sfârșit	X / Y	Lungime segment
19	433.120,807 301.143,207	20	433.130,968 301.144,861	10.295	20	433.130,968 301.144,861	21	433.132,891 301.145,174	1.948	21	433.132,891 301.145,174	22	433.134,996 301.145,516	2.133
22	433.134,996 301.145,516	23	433.145,082 301.147,158	10.219	23	433.145,082 301.147,158	24	433.148,45 301.147,706	3.412	24	433.148,45 301.147,706	25	433.150,955 301.148,113	2.538
25	433.150,955 301.148,113	26	433.153,462 301.148,521	2.54	26	433.153,462 301.148,521	27	433.163,596 301.150,17	10.267	27	433.163,596 301.150,17	28	433.166,98 301.150,721	3.429
28	433.166,98 301.150,721	29	433.170,368 301.151,272	3.433	29	433.170,368 301.151,272	30	433.173,758 301.151,824	3.435	30	433.173,758 301.151,824	31	433.183,946 301.153,482	10.322
31	433.183,946 301.153,482	32	433.185,094 301.153,669	1.163	32	433.185,094 301.153,669	33	433.192,558 301.155,005	7.583	33	433.192,558 301.155,005	34	433.201,179 301.156,549	8.758
34	433.201,179 301.156,549	35	433.211,504 301.158,398	10.489	35	433.211,504 301.158,398	36	433.219,644 301.159,855	8.269	36	433.219,644 301.159,855	37	433.225,959 301.160,986	6.415
37	433.225,959 301.160,986	38	433.229,359 301.161,595	3.454	38	433.229,359 301.161,595	39	433.232,753 301.162,203	3.448	39	433.232,753 301.162,203	40	433.236,142 301.162,81	3.443
40	433.236,142 301.162,81	41	433.244,573 301.164,319	8.565	41	433.244,573 301.164,319	42	433.249,6 301.165,22	5.107	42	433.249,6 301.165,22	43	433.257,702 301.166,671	8.231
43	433.257,702 301.166,671	44	433.259,047 301.166,911	1.366	44	433.259,047 301.166,911	45	433.259,509 301.166,994	0.469	45	433.259,509 301.166,994	46	433.264,104 301.167,491	4.622
46	433.264,104 301.167,491	47	433.267,865 301.167,898	3.783	47	433.267,865 301.167,898	48	433.276,603 301.168,843	8.789	48	433.276,603 301.168,843	49	433.279,091 301.169,112	2.502
49	433.279,091 301.169,112	50	433.280,954 301.169,313	1.874	50	433.280,954 301.169,313	51	433.282,815 301.169,515	1.872	51	433.282,815 301.169,515	52	433.285,293 301.169,783	2.492
52	433.285,293 301.169,783	53	433.302,823 301.171,679	17.632	53	433.302,823 301.171,679	54	433.308,312 301.172,272	5.521	54	433.308,312 301.172,272	55	433.308,472 301.172,311	0.165
55	433.308,472 301.172,311	56	433.322,804 301.175,767	14.743	56	433.322,804 301.175,767	57	433.343,676 301.180,449	21.391	57	433.343,676 301.180,449	58	433.395,693 301.193,139	53.543
58	433.395,693 301.193,139	59	433.420,686 301.198,219	25.504	59	433.420,686 301.198,219	60	433.467,716 301.205,3	47.56	60	433.467,716 301.205,3	61	433.573,394 301.214,533	106.081
61	433.573,394 301.214,533	62	433.620,341 301.092,815	130.458	62	433.620,341 301.092,815	63	433.630,263 301.092,1	9.948	63	433.630,263 301.092,1	64	433.632,991 301.092,045	2.729
64	433.632,991 301.092,045	65	433.648,948 301.090,765	16.008	65	433.648,948 301.090,765	66	433.667,397 301.089,285	18.508	66	433.667,397 301.089,285	67	433.669,468 301.089,119	2.078
67	433.669,468 301.089,119	68	433.684,711 301.084,986	15.793	68	433.684,711 301.084,986	69	433.687,422 301.083,396	3.143	69	433.687,422 301.083,396	70	433.697,67 301.077,385	11.881
70	433.697,67 301.077,385	71	433.709,861 301.072,757	13.04	71	433.709,861 301.072,757	72	433.721,39 301.068,38	12.332	72	433.721,39 301.068,38	73	433.734,634 301.063,694	14.049
73	433.734,634 301.063,694	74	433.741,684 301.061,2	7.478	74	433.741,684 301.061,2	75	433.761,72 301.052,006	22.045	75	433.761,72 301.052,006	76	433.771,789 301.047,386	11.078
76	433.771,789 301.047,386	77	433.786,204 301.043,351	14.969	77	433.786,204 301.043,351	78	433.788,299 301.042,765	2.175	78	433.788,299 301.042,765	79	433.800,023 301.041,288	11.817
79	433.800,023 301.041,288	80	433.804,9 301.041,759	4.9	80	433.804,9 301.041,759	81	433.814,232 301.044,661	9.773	81	433.814,232 301.044,661	82	433.821,917 301.050,007	9.362
82	433.821,917 301.050,007	83	433.835,822 301.062,624	18.776	83	433.835,822 301.062,624	84	433.838,589 301.064,253	3.211	84	433.838,589 301.064,253	85	433.846,714 301.069,036	9.428
85	433.846,714 301.069,036	86	433.867,331 301.077,878	22.433	86	433.867,331 301.077,878	87	433.881,969 301.085,83	16.658	87	433.881,969 301.085,83	88	433.890,533 301.090,364	9.69
88	433.890,533 301.090,364	89	433.891,617 301.090,76	1.154	89	433.891,617 301.090,76	90	433.900,05 301.093,836	8.976	90	433.900,05 301.093,836	91	433.920,404 301.097,693	20.716
91	433.920,404 301.097,693	92	433.927,487 301.097,831	7.084	92	433.927,487 301.097,831	93	433.938,165 301.098,038	10.68	93	433.938,165 301.098,038	94	433.953,589 301.100,285	15.587
94	433.953,589 301.100,285	95	433.976,322 301.103,981	23.031	95	433.976,322 301.103,981	96	433.986,017 301.105,022	9.751	96	433.986,017 301.105,022	97	433.987,702 301.108,75	4.091
97	433.987,702 301.108,75	98	433.985,064 301.108,93	2.644	98	433.985,064 301.108,93	99	433.980,836 301.108,484	4.251	99	433.980,836 301.108,484	100	433.975,866 301.107,959	4.998
100	433.975,866 301.107,959	101	433.952,979 301.104,238	23.188	101	433.952,979 301.104,238	102	433.937,837 301.102,032	15.302	102	433.937,837 301.102,032	103	433.919,99 301.101,686	17.85
103	433.919,99 301.101,686	104	433.898,985 301.097,706	21.379	104	433.898,985 301.097,706	105	433.888,904 301.094,028	10.731	105	433.888,904 301.094,028	106	433.880,078 301.089,355	9.987
106	433.880,078 301.089,355	107	433.865,584 301.081,481	16.495	107	433.865,584 301.081,481	108	433.844,904 301.072,612	22.502	108	433.844,904 301.072,612	109	433.833,439 301.065,863	13.304
109	433.833,439 301.065,863	110	433.819,421 301.053,143	18.929	110	433.819,421 301.053,143	111	433.812,455 301.048,297	8.486	111	433.812,455 301.048,297	112	433.804,105 301.045,701	8.744
112	433.804,105 301.045,701	113	433.800,081 301.045,312	4.043	113	433.800,081 301.045,312	114	433.789,092 301.046,696	11.076	114	433.789,092 301.046,696	115	433.773,171 301.051,153	16.533
115	433.773,171 301.051,153	116	433.743,188 301.064,911	32.989	116	433.743,188 301.064,911	117	433.722,767 301.072,136	21.661	117	433.722,767 301.072,136	118	433.699,404 301.081,005	24.99

Punct început	X / Y	Punct sfârșit	X / Y	Lungime segment	Punct început	X / Y	Punct sfârșit	X / Y	Lungime segment	Punct început	X / Y	Punct sfârșit	X / Y	Lungime segment
118	433.699,404 301.081,005	119	433.686,273 301.088,706	15.22 3	119	433.686,273 301.088,706	120	433.670,157 301.093,076	16.69 8	120	433.670,157 301.093,076	1	433.636,122 301.095,807	34.14 4

** Lungimile segmentelor sunt determinate în planul de proiecție Stereo 70 și sunt rotunjite la 1 milimetru.

*** Distanța dintre puncte este formată din segmente cumulate ce sunt mai mici decât valoarea 1 milimetru.

**DATE DESPRE IMOBILUL NR. 9387**

Oficiul de Cadastru și Publicitate Imobiliară DOLJ
Biroul de Cadastru și Publicitate Imobiliară Craiova

A. Partea I. Descrierea imobilului

TEREN Extravilan

Adresa: Jud. Dolj, T10, P209/1

Nr. Crt	Nr cadastral Nr. topografic	Suprafața* (mp)	Observații / Referințe
A1		2.948	Sector cadastral:22 Teren neimprejmuit;

B. Partea II. Proprietari și acte

Inscrieri privitoare la dreptul de proprietate și alte drepturi reale	Referințe
/	
Act Normativ nr. Legea 7, din 13/03/1996 emis de PARLAMENTUL ROMÂNIEI (art. 13 alin. 14);	
B1	A1
Intabulare, drept de PROPRIETATE, dobandit prin Lege, cota actuala 1/1, cota initiala 1/1	
1) COMUNA TESLUI-Rezerva comisiei locale de fond funciar, CIF:4553330	

C. Partea III. SARCINI .

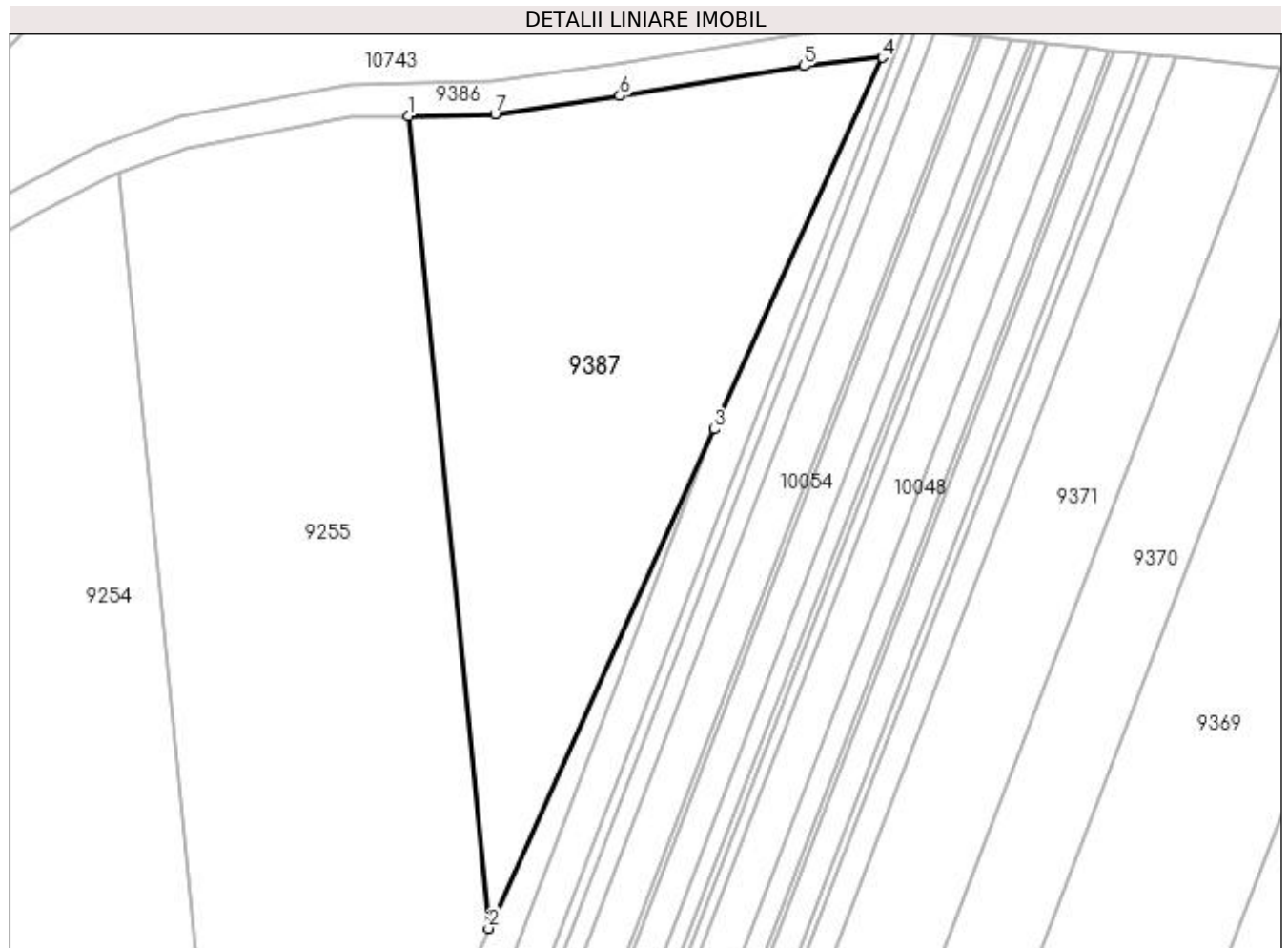
Inscrieri privind dezmembramintele dreptului de proprietate, drepturi reale de garanție și sarcini	Referințe
NU SUNT	

Anexa Nr. 1 La Partea I

Teren

Nr cadastral	Suprafața (mp)*	Observații / Referințe
	2.948	

* Suprafața este determinată în planul de proiecție Stereo 70.



Date referitoare la teren

Crt	Categorie folosință	Intravilan	Suprafața (mp)	Tarla	Parcelă	Nr. topo	Observații / Referințe
1	arabil	NU	2.948	10	209/1	-	

Lungime Segmente

1) Valorile lungimilor segmentelor sunt obținute din proiecție în plan.

Punct început	X / Y	Punct sfârșit	X / Y	Lungime segment (** (m)
1	433.927,487 301.097,831	2	433.937,359 300.997,397	100.918
2	433.937,359 300.997,397	3	433.965,247 301.059,081	67.695
3	433.965,247 301.059,081	4	433.986,017 301.105,022	50.418
4	433.986,017 301.105,022	5	433.976,322 301.103,981	9.751
5	433.976,322 301.103,981	6	433.953,589 301.100,285	23.031

Punct început	X / Y	Punct sfârșit	X / Y	Lungime segment (** (m)
6	433.953,589 301.100,285	7	433.938,165 301.098,038	15.587
7	433.938,165 301.098,038	1	433.927,487 301.097,831	10.68

** Lungimile segmentelor sunt determinate în planul de proiecție Stereo 70 și sunt rotunjite la 1 milimetru.

*** Distanța dintre puncte este formată din segmente cumulate ce sunt mai mici decât valoarea 1 milimetru.

**DATE DESPRE IMOBILUL NR. 9388**

Oficiul de Cadastru și Publicitate Imobiliară DOLJ
Biroul de Cadastru și Publicitate Imobiliară Craiova

A. Partea I. Descrierea imobilului

TEREN Extravilan

Adresa: Jud. Dolj, De 301/3

Nr. Crt	Nr cadastral Nr. topografic	Suprafața* (mp)	Observații / Referințe
A1		2.841	Sector cadastral:22 Teren neimprejmuit;

B. Partea II. Proprietari și acte

Inscrieri privitoare la dreptul de proprietate și alte drepturi reale	Referințe
/	
Act Normativ nr. Legea 7, din 13/03/1996 emis de PARLAMENTUL ROMÂNIEI (art. 13 alin. 15);	
B1	Inscrierea provizorie, drept de PROPRIETATE, dobandit prin Lege, cota actuala 1/1, cota initiala 1/1
	1) NEIDENTIFICAT NEIDENTIFICAT, CIF:0000000000000

C. Partea III. SARCINI .

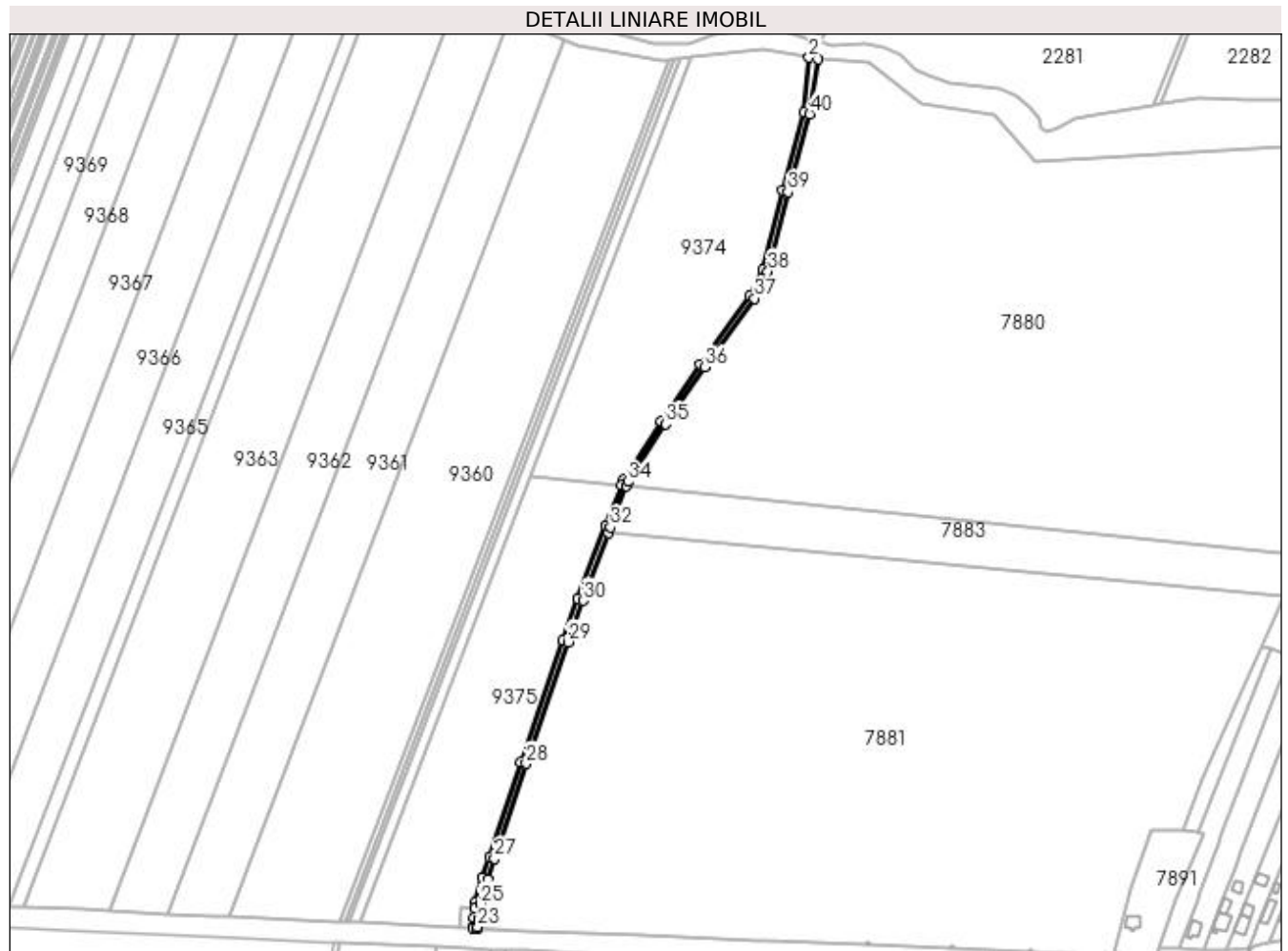
Inscrieri privind dezmembramintele dreptului de proprietate, drepturi reale de garanție și sarcini	Referințe
NU SUNT	

Anexa Nr. 1 La Partea I

Teren

Nr cadastral	Suprafața (mp)*	Observații / Referințe
	2.841	

* Suprafața este determinată în planul de proiecție Stereo 70.



Date referitoare la teren

Crt	Categorie folosință	Intra vilan	Suprafața (mp)	Tarla	Parcelă	Nr. topo	Observații / Referințe
1	drum	NU	2.841	De 301/3	-	-	

Lungime Segmente

1) Valorile lungimilor segmentelor sunt obținute din proiecție în plan.

Punct început	X / Y	Punct sfârșit	X / Y	Lungime segment (** (m)
1	434.562,855 301.052,81	2	434.556,016 301.053,988	6.94
3	434.552,524 301.013,359	4	434.536,571 300.955,969	59.566
5	434.521,892 300.897,728	6	434.512,405 300.878,544	21.402
7	434.475,586 300.828,248	8	434.446,954 300.786,2	50.871
9	434.419,006 300.743,453	10	434.417,428 300.739,3	4.443

Punct început	X / Y	Punct sfârșit	X / Y	Lungime segment (** (m)
2	434.556,016 301.053,988	3	434.552,524 301.013,359	40.779
4	434.536,571 300.955,969	5	434.521,892 300.897,728	60.062
6	434.512,405 300.878,544	7	434.475,586 300.828,248	62.332
8	434.446,954 300.786,2	9	434.419,006 300.743,453	51.072
10	434.417,428 300.739,3	11	434.406,021 300.709,284	32.11

Punct început	X / Y	Punct sfârșit	X / Y	Lungime segment (** (m)	Punct început	X / Y	Punct sfârșit	X / Y	Lungime segment (** (m)
11	434.406,021 300.709,284	12	434.385,493 300.655,34	57.718	12	434.385,493 300.655,34	13	434.374,608 300.624,758	32.461
13	434.374,608 300.624,758	14	434.343,6 300.535,131	94.839	14	434.343,6 300.535,131	15	434.320,227 300.465,221	73.714
15	434.320,227 300.465,221	16	434.315,001 300.449,778	16.303	16	434.315,001 300.449,778	17	434.309,551 300.431,197	19.364
17	434.309,551 300.431,197	18	434.309,193 300.427,349	3.865	18	434.309,193 300.427,349	19	434.308,515 300.420,088	7.293
19	434.308,515 300.420,088	20	434.307,916 300.413,661	6.455	20	434.307,916 300.413,661	21	434.307,85 300.412,478	1.185
21	434.307,85 300.412,478	22	434.311,845 300.412,275	4.0	22	434.311,845 300.412,275	23	434.311,906 300.413,364	1.091
23	434.311,906 300.413,364	24	434.312,498 300.419,717	6.381	24	434.312,498 300.419,717	25	434.313,498 300.430,441	10.771
25	434.313,498 300.430,441	26	434.318,816 300.448,574	18.897	26	434.318,816 300.448,574	27	434.324,018 300.463,946	16.228
27	434.324,018 300.463,946	28	434.347,387 300.533,843	73.7	28	434.347,387 300.533,843	29	434.378,382 300.623,433	94.8
29	434.378,382 300.623,433	30	434.389,247 300.653,958	32.401	30	434.389,247 300.653,958	31	434.408,155 300.703,643	53.161
31	434.408,155 300.703,643	32	434.409,76 300.707,862	4.514	32	434.409,76 300.707,862	33	434.421,362 300.738,391	32.659
33	434.421,362 300.738,391	34	434.422,591 300.741,627	3.462	34	434.422,591 300.741,627	35	434.450,302 300.784,011	50.639
35	434.450,302 300.784,011	36	434.478,869 300.825,959	50.751	36	434.478,869 300.825,959	37	434.515,878 300.876,511	62.651
37	434.515,878 300.876,511	38	434.525,679 300.896,398	22.171	38	434.525,679 300.896,398	39	434.540,442 300.954,961	60.395
39	434.540,442 300.954,961	40	434.556,425 301.012,467	59.686	40	434.556,425 301.012,467	1	434.562,855 301.052,81	40.852

** Lungimile segmentelor sunt determinate în planul de proiecție Stereo 70 și sunt rotunjite la 1 milimetru.

*** Distanța dintre puncte este formată din segmente cumulate ce sunt mai mici decât valoarea 1 milimetru.

**DATE DESPRE IMOBILUL NR. 9619**

Oficiul de Cadastru și Publicitate Imobiliară DOLJ
Biroul de Cadastru și Publicitate Imobiliară Craiova

A. Partea I. Descrierea imobilului

TEREN Extravilan

Adresa: Jud. Dolj, T10, P53

Nr. Crt	Nr cadastral Nr. topografic	Suprafața* (mp)	Observații / Referințe
A1		1.000	Sector cadastral:22 Teren neimprejmuit;

B. Partea II. Proprietari și acte

Inscrieri privitoare la dreptul de proprietate și alte drepturi reale	Referințe
/	
Act Administrativ nr. TDP 1011-48563, din 20/09/1997 emis de CJSDPAT DOLJ;	
B1	A1
Intabulare, drept de PROPRIETATE, dobândit prin Reconstituire, cota actuala 1/1, cota initiala 1/1 1) CIRSTEA NICOLAE, LIPSA CNP	

C. Partea III. SARCINI .


Inscrieri privind dezmembramintele dreptului de proprietate, drepturi reale de garanție și sarcini	Referințe
NU SUNT	

Anexa Nr. 1 La Partea I

Teren

Nr cadastral	Suprafața (mp)*	Observații / Referințe
	1.000	

* Suprafața este determinată în planul de proiecție Stereo 70.



Date referitoare la teren

Crt	Categorie folosință	Intra vilan	Suprafața (mp)	Tarla	Parcelă	Nr. topo	Observații / Referințe
1	arabil	NU	1.000	10	53	-	

Lungime Segmente

1) Valorile lungimilor segmentelor sunt obținute din proiecție în plan.

Punct început	X / Y	Punct sfârșit	X / Y	Lungime segment (** (m)
1	433.145,939 300.449,341	2	433.052,319 300.570,818	153.367
2	433.052,319 300.570,818	3	433.048,854 300.568,876	3.972
3	433.048,854 300.568,876	4	433.055,276 300.561,048	10.125
4	433.055,276 300.561,048	5	433.065,944 300.545,666	18.719
5	433.065,944 300.545,666	6	433.099,49 300.494,532	61.156

Punct început	X / Y	Punct sfârșit	X / Y	Lungime segment (** (m)
6	433.099,49 300.494,532	7	433.110,457 300.478,536	19.395
7	433.110,457 300.478,536	8	433.119,571 300.469,009	13.184
8	433.119,571 300.469,009	9	433.131,835 300.458,968	15.85
9	433.131,835 300.458,968	1	433.145,939 300.449,341	17.076

** Lungimile segmentelor sunt determinate în planul de proiecție Stereo 70 și sunt rotunjite la 1 milimetru.

*** Distanța dintre puncte este formată din segmente cumulate ce sunt mai mici decât valoarea 1 milimetru.

**DATE DESPRE IMOBILUL NR. 9620**

Oficiul de Cadastru și Publicitate Imobiliară DOLJ
Biroul de Cadastru și Publicitate Imobiliară Craiova

A. Partea I. Descrierea imobilului

TEREN Extravilan

Adresa: Jud. Dolj, T10, P55

Nr. Crt	Nr cadastral Nr. topografic	Suprafața* (mp)	Observații / Referințe
A1		10.000	Sector cadastral:22 Teren neimprejmuit;

B. Partea II. Proprietari și acte

Inscrieri privitoare la dreptul de proprietate și alte drepturi reale	Referințe
/	
Act Administrativ nr. TDP 1048-48563, din 29/03/1995 emis de CJSDPAT DOLJ;	
B1	A1
Intabulare, drept de PROPRIETATE, dobândit prin Reconstituire, cota actuala 1/1, cota initiala 1/1 1) BĂDAN MARIN, LIPSA CNP	

C. Partea III. SARCINI .

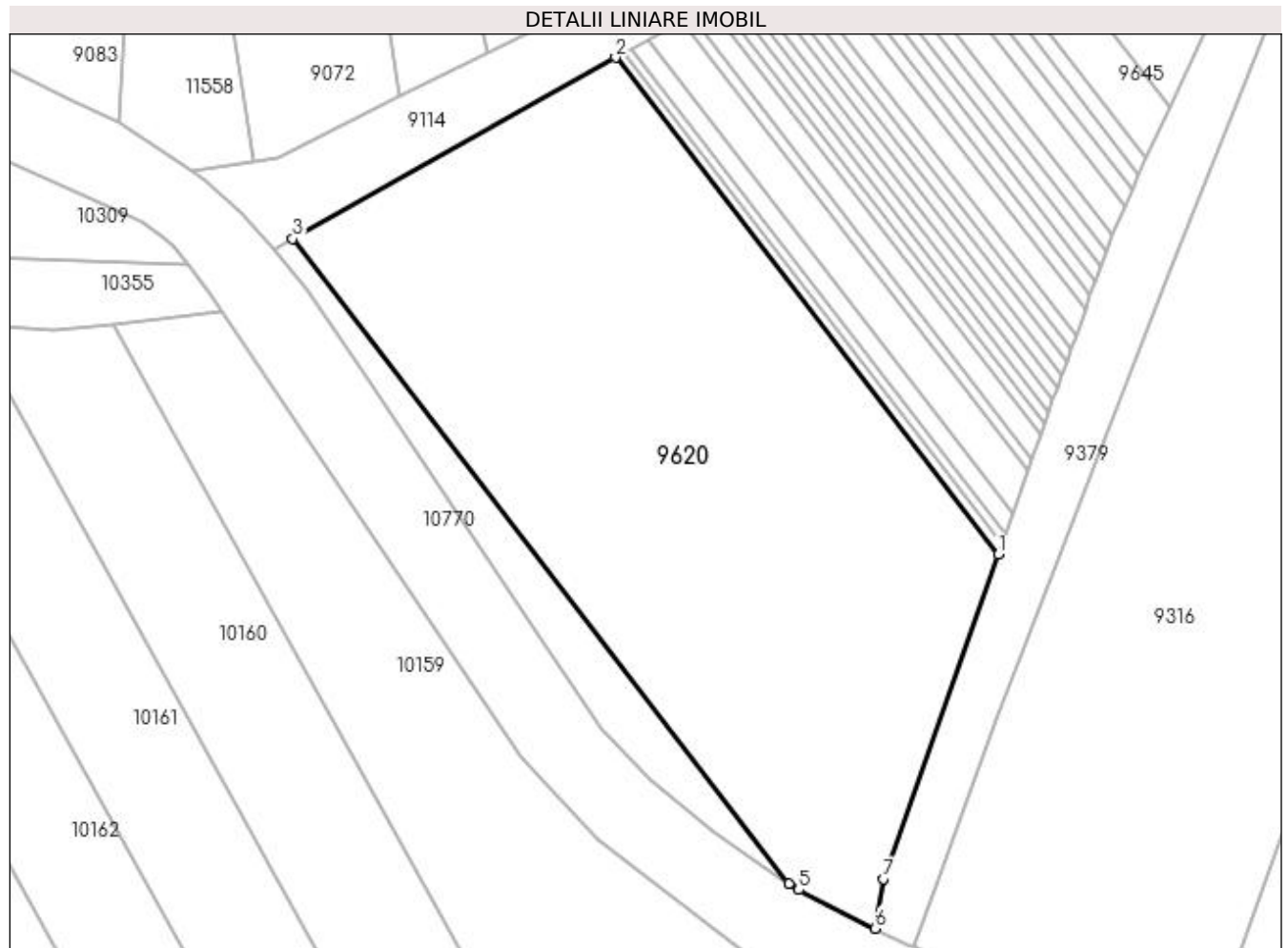
Inscrieri privind dezmembramintele dreptului de proprietate, drepturi reale de garanție și sarcini	Referințe
NU SUNT	

Anexa Nr. 1 La Partea I

Teren

Nr cadastral	Suprafața (mp)*	Observații / Referințe
	10.000	

* Suprafața este determinată în planul de proiecție Stereo 70.



Date referitoare la teren

Crt	Categorie folosință	Intra vilan	Suprafața (mp)	Tarla	Parcelă	Nr. topo	Observații / Referințe
1	arabil	NU	10.000	10	55	-	

Lungime Segmente

1) Valorile lungimilor segmentelor sunt obținute din proiecție în plan.

Punct început	X / Y	Punct sfârșit	X / Y	Lungime segment (** (m)
1	433.185,402 300.511,329	2	433.113,235 300.604,969	118.222
2	433.113,235 300.604,969	3	433.052,319 300.570,818	69.836
3	433.052,319 300.570,818	4	433.145,939 300.449,341	153.367
4	433.145,939 300.449,341	5	433.147,73 300.448,119	2.168
5	433.147,73 300.448,119	6	433.162,227 300.440,849	16.218

Punct început	X / Y	Punct sfârșit	X / Y	Lungime segment (** (m)
6	433.162,227 300.440,849	7	433.163,67 300.450,215	9.477
7	433.163,67 300.450,215	1	433.185,402 300.511,329	64.863

** Lungimile segmentelor sunt determinate în planul de proiecție Stereo 70 și sunt rotunjite la 1 milimetru.

*** Distanța dintre puncte este formată din segmente cumulate ce sunt mai mici decât valoarea 1 milimetru.

**DATE DESPRE IMOBILUL NR. 9621**

Oficiul de Cadastru și Publicitate Imobiliară DOLJ
Biroul de Cadastru și Publicitate Imobiliară Craiova

A. Partea I. Descrierea imobilului

TEREN Extravilan

Adresa: Jud. Dolj, T10, P58

Nr. Crt	Nr cadastral Nr. topografic	Suprafața* (mp)	Observații / Referințe
A1		200	Sector cadastral:22 Teren neimprejmuit;

B. Partea II. Proprietari și acte

Inscrieri privitoare la dreptul de proprietate și alte drepturi reale	Referințe
/	
Act Administrativ nr. TDP 19455, din 22/03/2016 emis de CJSDPAT DOLJ;	
B1	A1
Intabulare, drept de PROPRIETATE, dobândit prin Reconstituire, cota actuala 1/1, cota initiala 1/1 1) CONSTANTIN ELENA, LIPSA CNP	

C. Partea III. SARCINI .

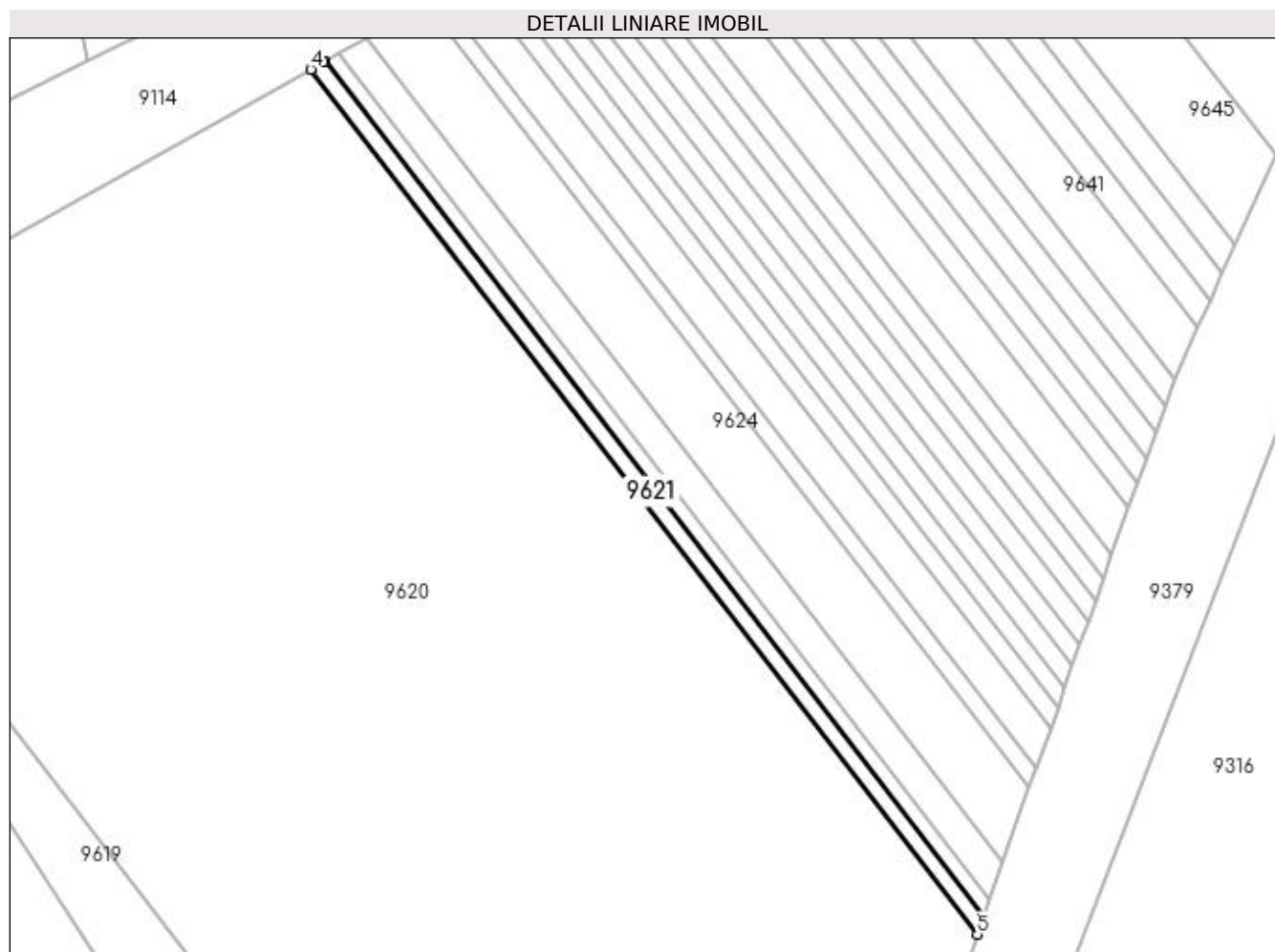
Inscrieri privind dezmembramintele dreptului de proprietate, drepturi reale de garanție și sarcini	Referințe
NU SUNT	

Anexa Nr. 1 La Partea I

Teren

Nr cadastral	Suprafața (mp)*	Observații / Referințe
	200	

* Suprafața este determinată în planul de proiecție Stereo 70.



Date referitoare la teren

Crt	Categorie folosință	Intra vilan	Suprafața (mp)	Tarla	Parcelă	Nr. topo	Observații / Referințe
1	arabil	NU	200	10	58	-	

Lungime Segmente

1) Valorile lungimilor segmentelor sunt obținute din proiecție în plan.

Punct început	X / Y	Punct sfârșit	X / Y	Lungime segment (** (m)
1	433.186,08 300.513,237	2	433.114,735 300.605,81	116.875
2	433.114,735 300.605,81	3	433.114,573 300.605,719	0.186
3	433.114,573 300.605,719	4	433.113,235 300.604,969	1.534
4	433.113,235 300.604,969	5	433.185,402 300.511,329	118.222
5	433.185,402 300.511,329	1	433.186,08 300.513,237	2.025

**** Lungimile segmentelor sunt determinate în planul de proiecție Stereo 70 și sunt rotunjite la 1 milimetru.**

***** Distanța dintre puncte este formată din segmente cumulate ce sunt mai mici decât valoarea 1 milimetru.**

**DATE DESPRE IMOBILUL NR. 9622**

Oficiul de Cadastru și Publicitate Imobiliară DOLJ
Biroul de Cadastru și Publicitate Imobiliară Craiova

A. Partea I. Descrierea imobilului

TEREN Extravilan

Adresa: Jud. Dolj, T10, P59

Nr. Crt	Nr cadastral Nr. topografic	Suprafața* (mp)	Observații / Referințe
A1		200	Sector cadastral:22 Teren neimprejmuit;

B. Partea II. Proprietari și acte

Inscrieri privitoare la dreptul de proprietate și alte drepturi reale	Referințe
/	
Act Administrativ nr. TDP 16995, din 13/11/2012 emis de CJSDPAT DOLJ;	
B1	A1
Intabulare, drept de PROPRIETATE, dobândit prin Reconstituire, cota actuala 1/1, cota initiala 1/1	
1) IONESCU MARIN, LIPSA CNP	
2) IORDACHE MARIA, LIPSA CNP	

C. Partea III. SARCINI .

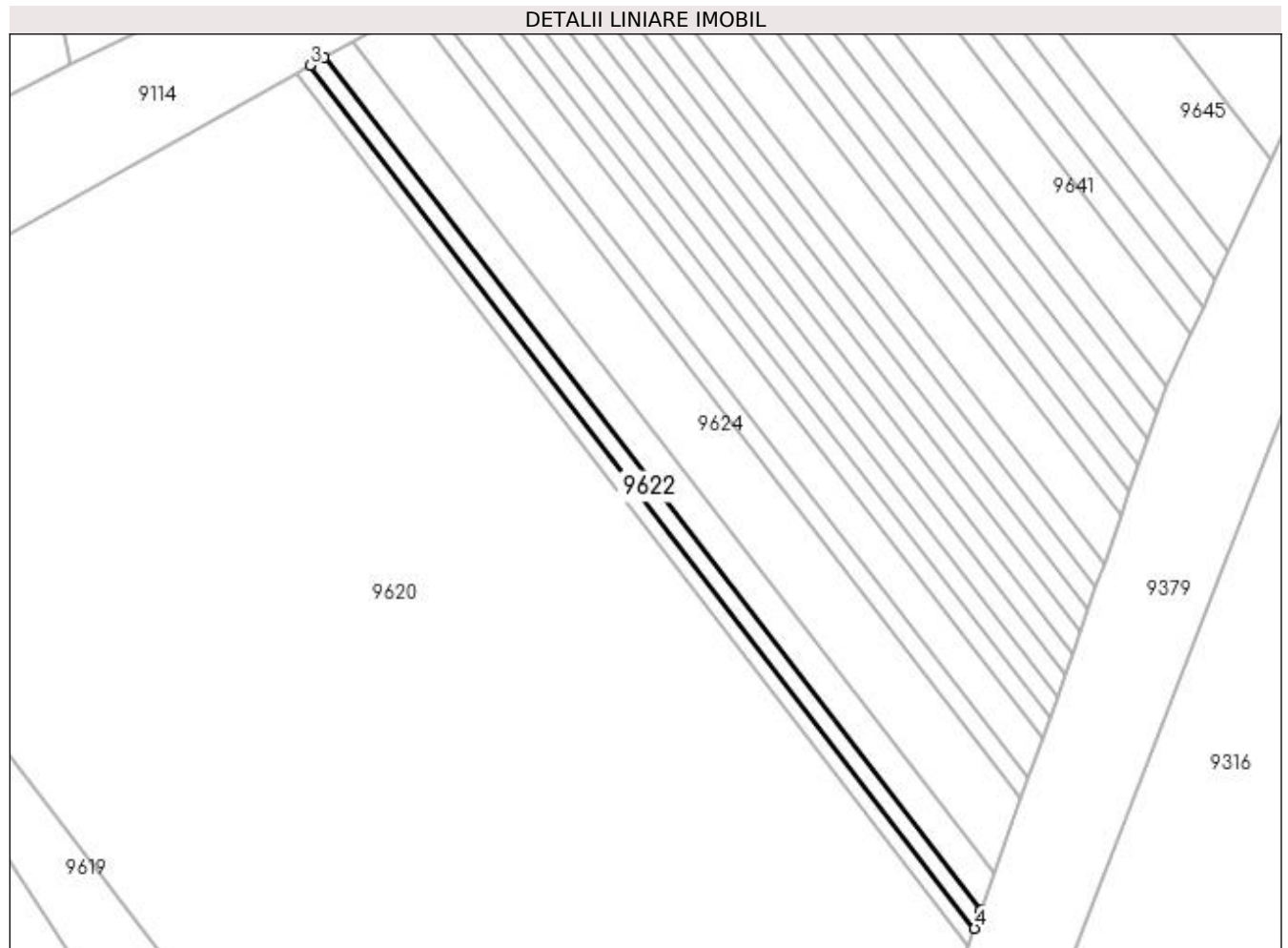
Inscrieri privind dezmembramintele dreptului de proprietate, drepturi reale de garanție și sarcini	Referințe
NU SUNT	

Anexa Nr. 1 La Partea I

Teren

Nr cadastral	Suprafața (mp)*	Observații / Referințe
	200	

* Suprafața este determinată în planul de proiecție Stereo 70.



Date referitoare la teren

Crt	Categorie folosință	Intra vilan	Suprafața (mp)	Tarla	Parcelă	Nr. topo	Observații / Referințe
1	arabil	NU	200	10	59	-	

Lungime Segmente

1) Valorile lungimilor segmentelor sunt obținute din proiecție în plan.

Punct început	X / Y	Punct sfârșit	X / Y	Lungime segment (** (m)
1	433.186,766 300.515,166	2	433.116,253 300.606,661	115.514
2	433.116,253 300.606,661	3	433.114,735 300.605,81	1.74
3	433.114,735 300.605,81	4	433.186,08 300.513,237	116.875
4	433.186,08 300.513,237	1	433.186,766 300.515,166	2.047

**** Lungimile segmentelor sunt determinate în planul de proiecție Stereo 70 și sunt rotunjite la 1 milimetru.**

***** Distanța dintre puncte este formată din segmente cumulate ce sunt mai mici decât valoarea 1 milimetru.**

**DATE DESPRE IMOBILUL NR. 9623**

Oficiul de Cadastru și Publicitate Imobiliară DOLJ
Biroul de Cadastru și Publicitate Imobiliară Craiova

A. Partea I. Descrierea imobilului

TEREN Extravilan

Adresa: Jud. Dolj, T10, P60

Nr. Crt	Nr cadastral Nr. topografic	Suprafața* (mp)	Observații / Referințe
A1		400	Sector cadastral:22 Teren neimprejmuit;

B. Partea II. Proprietari și acte

Inscrieri privitoare la dreptul de proprietate și alte drepturi reale	Referințe
/	
Act Administrativ nr. TDP 819 15011, din 31/01/1995 emis de CJSDPAT DOLJ;	
B1	A1
Intabulare, drept de PROPRIETATE, dobândit prin Reconstituire, cota actuala 1/1, cota initiala 1/1 1) BOTOG VERGICA , LIPSA CNP	

C. Partea III. SARCINI .

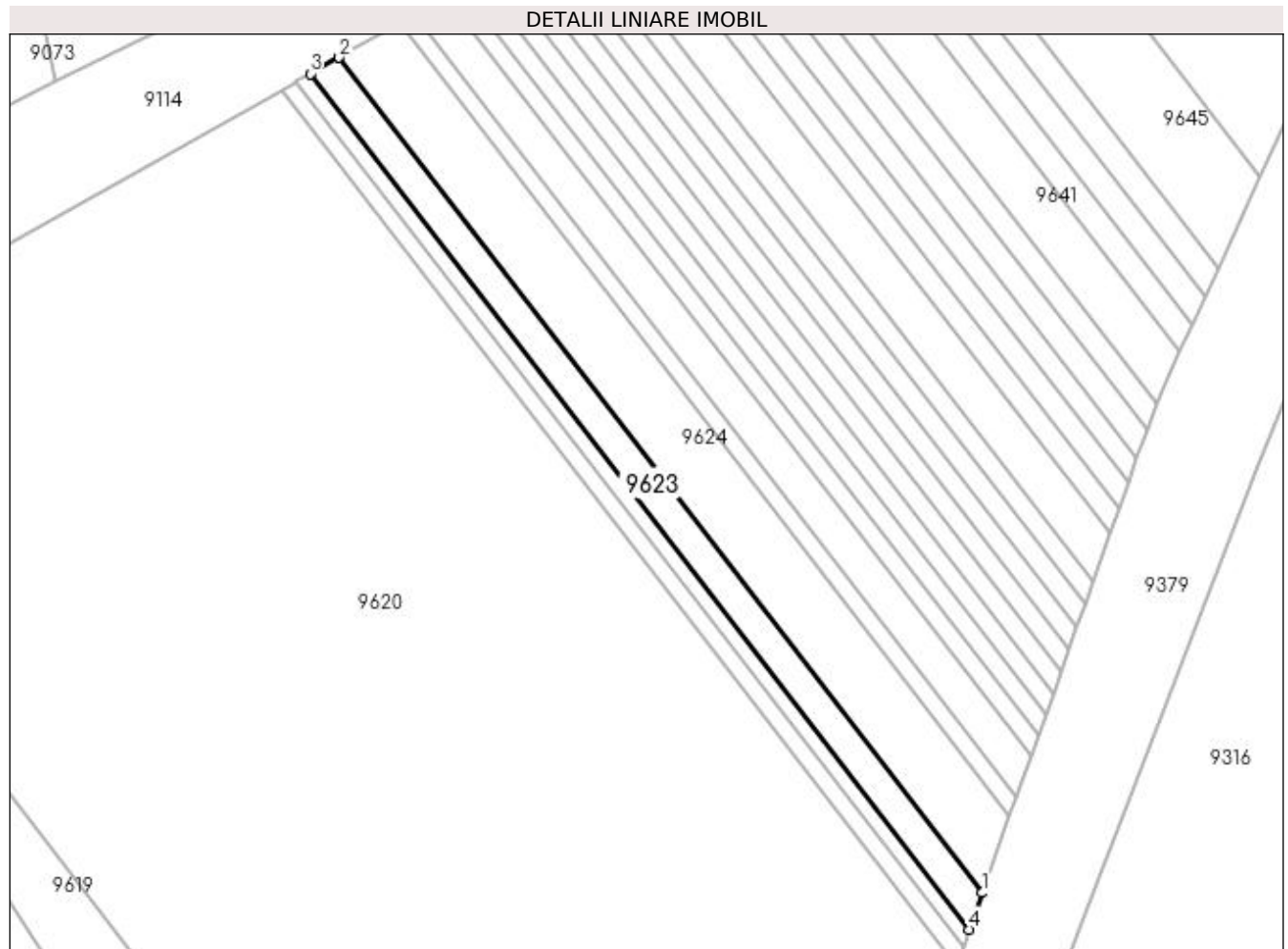
Inscrieri privind dezmembramintele dreptului de proprietate, drepturi reale de garanție și sarcini	Referințe
NU SUNT	

Anexa Nr. 1 La Partea I

Teren

Nr cadastral	Suprafața (mp)*	Observații / Referințe
	400	

* Suprafața este determinată în planul de proiecție Stereo 70.



Date referitoare la teren

Crt	Categorie folosință	Intravilan	Suprafața (mp)	Tarla	Parcelă	Nr. topo	Observații / Referințe
1	arabil	NU	400	10	60	-	

Lungime Segmente

1) Valorile lungimilor segmentelor sunt obținute din proiecție în plan.

Punct început	X / Y	Punct sfârșit	X / Y	Lungime segment (** (m)
1	433.188,163 300.519,095	2	433.119,343 300.608,393	112.74
2	433.119,343 300.608,393	3	433.116,253 300.606,661	3.542
3	433.116,253 300.606,661	4	433.186,766 300.515,166	115.514
4	433.186,766 300.515,166	1	433.188,163 300.519,095	4.17

**** Lungimile segmentelor sunt determinate în planul de proiecție Stereo 70 și sunt rotunjite la 1 milimetru.**

***** Distanța dintre puncte este formată din segmente cumulate ce sunt mai mici decât valoarea 1 milimetru.**

**DATE DESPRE IMOBILUL NR. 9624**

Oficiul de Cadastru și Publicitate Imobiliară DOLJ
Biroul de Cadastru și Publicitate Imobiliară Craiova

A. Partea I. Descrierea imobilului

TEREN Extravilan

Adresa: Jud. Dolj, T10, P61

Nr. Crt	Nr cadastral Nr. topografic	Suprafața* (mp)	Observații / Referințe
A1		800	Sector cadastral:22 Teren neimprejmuit;

B. Partea II. Proprietari și acte

Inscrieri privitoare la dreptul de proprietate și alte drepturi reale	Referințe
/	
Act Administrativ nr. TDP 615-15093, din 11/09/1995 emis de CJSDPAT DOLJ;	
B1	A1
Intabulare, drept de PROPRIETATE, dobândit prin Reconstituire, cota actuala 1/1, cota initiala 1/1 1) COTEANU NICULINA, LIPSA CNP	

C. Partea III. SARCINI .

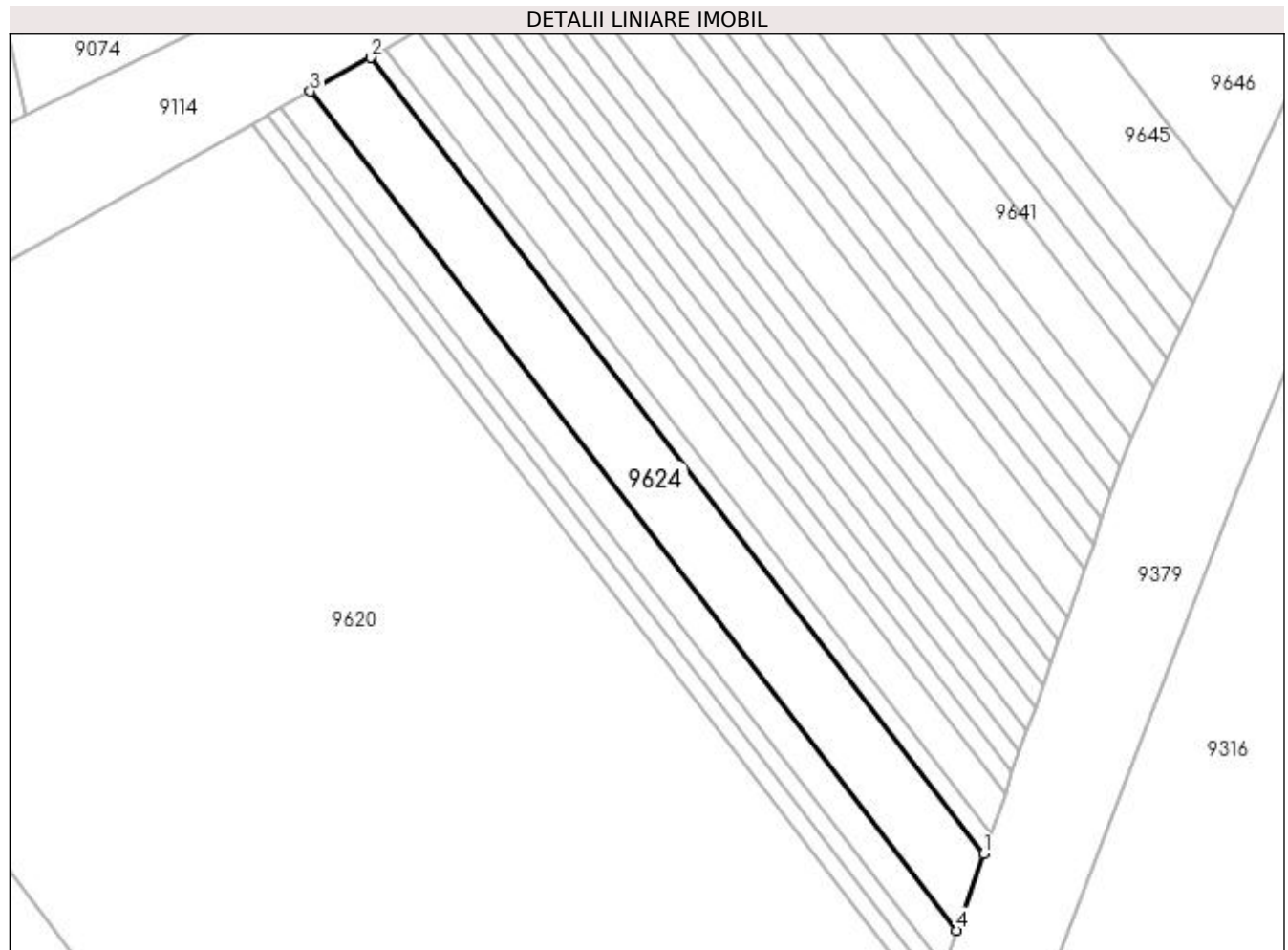
Inscrieri privind dezmembramintele dreptului de proprietate, drepturi reale de garanție și sarcini	Referințe
NU SUNT	

Anexa Nr. 1 La Partea I

Teren

Nr cadastral	Suprafața (mp)*	Observații / Referințe
	800	

* Suprafața este determinată în planul de proiecție Stereo 70.



Date referitoare la teren

Crt	Categorie folosință	Intra vilan	Suprafața (mp)	Tarla	Parcelă	Nr. topo	Observații / Referințe
1	arabil	NU	800	10	61	-	

Lungime Segmente

1) Valorile lungimilor segmentelor sunt obținute din proiecție în plan.

Punct început	X / Y	Punct sfârșit	X / Y	Lungime segment (** (m)
1	433.191,066 300.527,258	2	433.125,762 300.611,992	106.979
2	433.125,762 300.611,992	3	433.119,343 300.608,393	7.359
3	433.119,343 300.608,393	4	433.188,163 300.519,095	112.74
4	433.188,163 300.519,095	1	433.191,066 300.527,258	8.664

**** Lungimile segmentelor sunt determinate în planul de proiecție Stereo 70 și sunt rotunjite la 1 milimetru.**

***** Distanța dintre puncte este formată din segmente cumulate ce sunt mai mici decât valoarea 1 milimetru.**

**DATE DESPRE IMOBILUL NR. 9625**

Oficiul de Cadastru și Publicitate Imobiliară DOLJ
Biroul de Cadastru și Publicitate Imobiliară Craiova

A. Partea I. Descrierea imobilului

TEREN Extravilan

Adresa: Jud. Dolj, T10, P62

Nr. Crt	Nr cadastral Nr. topografic	Suprafața* (mp)	Observații / Referințe
A1		200	Sector cadastral:22 Teren neimprejmuit;

B. Partea II. Proprietari și acte

Inscrieri privitoare la dreptul de proprietate și alte drepturi reale	Referințe
/	
Act Administrativ nr. TDP 915-59538, din 20/02/1995 emis de CJSDPAT DOLJ;	
B1	A1
Intabulare, drept de PROPRIETATE, dobândit prin Reconstituire, cota actuala 1/1, cota initiala 1/1 1) BOȚOG ION , LIPSA CNP	

C. Partea III. SARCINI .

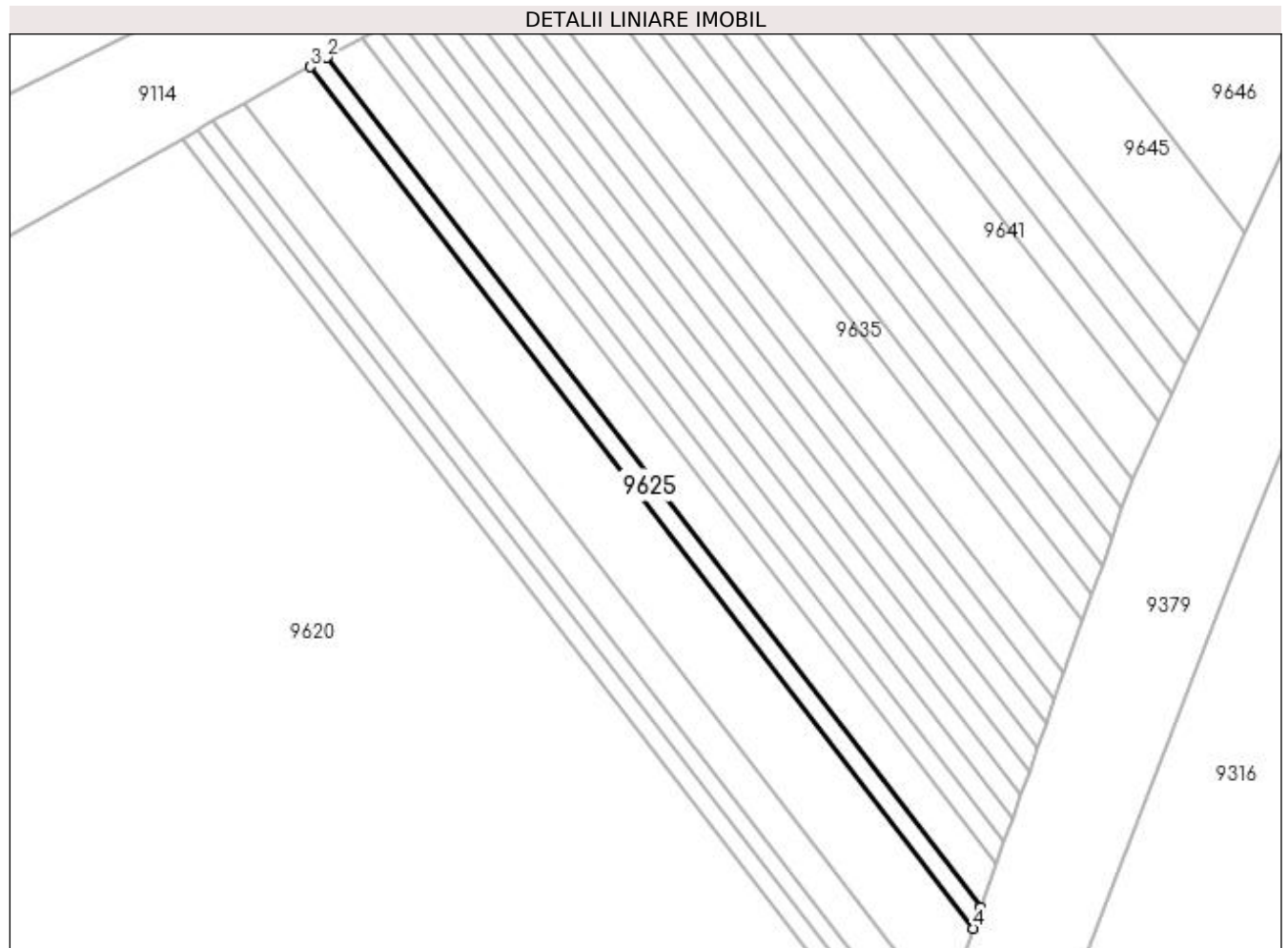
Inscrieri privind dezmembramintele dreptului de proprietate, drepturi reale de garanție și sarcini	Referințe
NU SUNT	

Anexa Nr. 1 La Partea I

Teren

Nr cadastral	Suprafața (mp)*	Observații / Referințe
	200	

* Suprafața este determinată în planul de proiecție Stereo 70.



Date referitoare la teren

Crt	Categorie folosință	Intra vilan	Suprafața (mp)	Tarla	Parcelă	Nr. topo	Observații / Referințe
1	arabil	NU	200	10	62	-	

Lungime Segmente

1) Valorile lungimilor segmentelor sunt obținute din proiecție în plan.

Punct început	X / Y	Punct sfârșit	X / Y	Lungime segment (** (m)
1	433.191,816 300.529,368	2	433.127,422 300.612,922	105.489
2	433.127,422 300.612,922	3	433.125,762 300.611,992	1.903
3	433.125,762 300.611,992	4	433.191,066 300.527,258	106.979
4	433.191,066 300.527,258	1	433.191,816 300.529,368	2.239

**** Lungimile segmentelor sunt determinate în planul de proiecție Stereo 70 și sunt rotunjite la 1 milimetru.**

***** Distanța dintre puncte este formată din segmente cumulate ce sunt mai mici decât valoarea 1 milimetru.**

**DATE DESPRE IMOBILUL NR. 9626**

Oficiul de Cadastru și Publicitate Imobiliară DOLJ
Biroul de Cadastru și Publicitate Imobiliară Craiova

A. Partea I. Descrierea imobilului

TEREN Extravilan

Adresa: Jud. Dolj, T10, P63

Nr. Crt	Nr cadastral Nr. topografic	Suprafața* (mp)	Observații / Referințe
A1		400	Sector cadastral:22 Teren neimprejmuit;

B. Partea II. Proprietari și acte

Inscrieri privitoare la dreptul de proprietate și alte drepturi reale	Referințe
/	
Act Administrativ nr. TDP 615-15093, din 11/09/1995 emis de CJSDPAT DOLJ;	
B1	A1
Intabulare, drept de PROPRIETATE, dobândit prin Reconstituire, cota actuala 1/1, cota initiala 1/1 1) COTEANU NICULINA, LIPSA CNP	

C. Partea III. SARCINI .

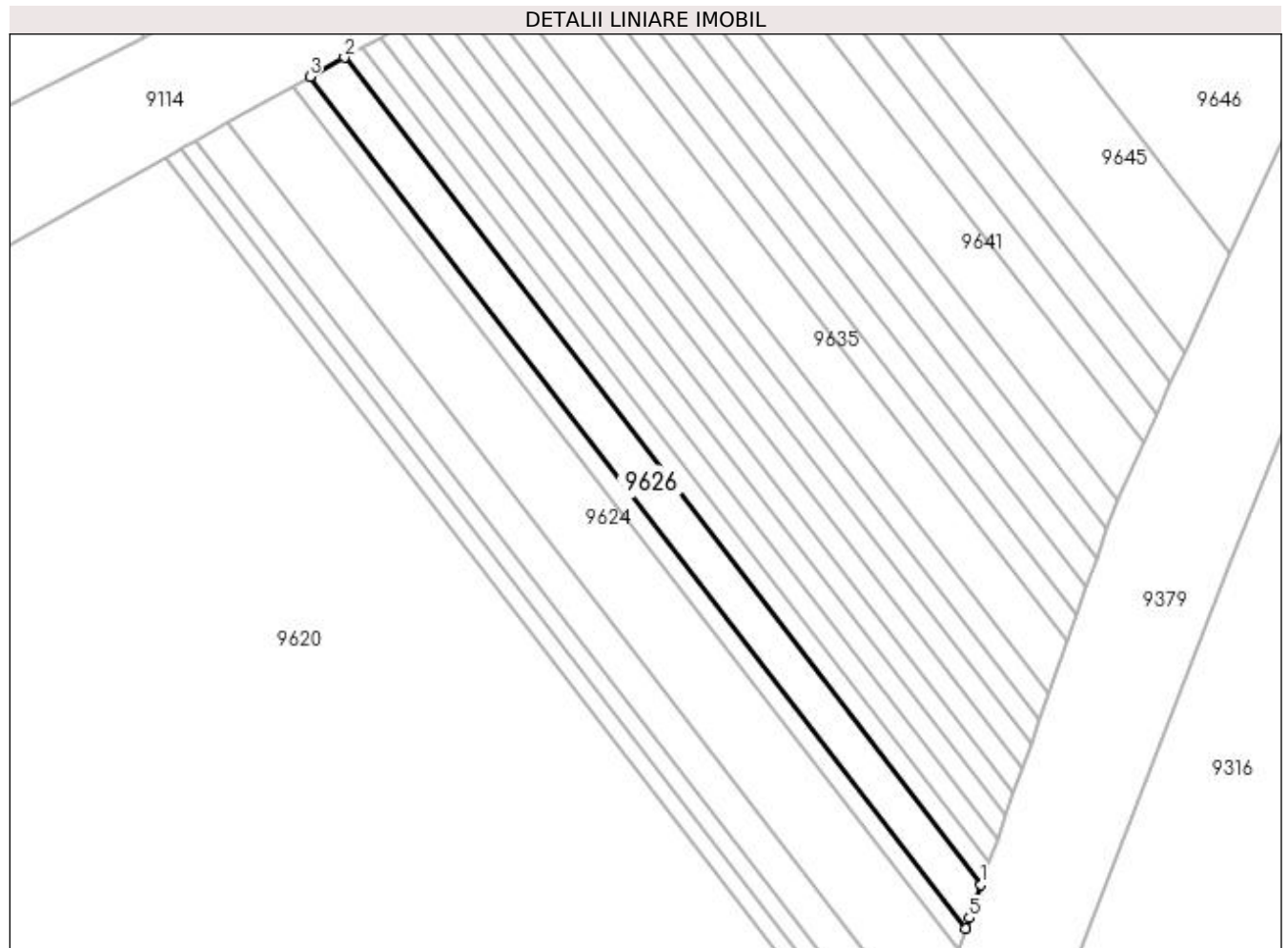
Inscrieri privind dezmembramintele dreptului de proprietate, drepturi reale de garanție și sarcini	Referințe
NU SUNT	

Anexa Nr. 1 La Partea I

Teren

Nr cadastral	Suprafața (mp)*	Observații / Referințe
	400	

* Suprafața este determinată în planul de proiecție Stereo 70.



Date referitoare la teren

Crt	Categorie folosință	Intra vilan	Suprafața (mp)	Tarla	Parcelă	Nr. topo	Observații / Referințe
1	arabil	NU	400	10	63	-	

Lungime Segmente

1) Valorile lungimilor segmentelor sunt obținute din proiecție în plan.

Punct început	X / Y	Punct sfârșit	X / Y	Lungime segment (** (m)
1	433.193,348 300.533,683	2	433.130,814 300.614,824	102.442
2	433.130,814 300.614,824	3	433.127,422 300.612,922	3.889
3	433.127,422 300.612,922	4	433.191,816 300.529,368	105.489
4	433.191,816 300.529,368	5	433.192,189 300.530,417	1.113
5	433.192,189 300.530,417	1	433.193,348 300.533,683	3.466

**** Lungimile segmentelor sunt determinate în planul de proiecție Stereo 70 și sunt rotunjite la 1 milimetru.**

***** Distanța dintre puncte este formată din segmente cumulate ce sunt mai mici decât valoarea 1 milimetru.**

**DATE DESPRE IMOBILUL NR. 9627**

Oficiul de Cadastru și Publicitate Imobiliară DOLJ
Biroul de Cadastru și Publicitate Imobiliară Craiova

A. Partea I. Descrierea imobilului

TEREN Extravilan

Adresa: Jud. Dolj, T10, P64

Nr. Crt	Nr cadastral Nr. topografic	Suprafața* (mp)	Observații / Referințe
A1		200	Sector cadastral:22 Teren neimprejmuit;

B. Partea II. Proprietari și acte

Inscrieri privitoare la dreptul de proprietate și alte drepturi reale	Referințe
/	
Act Administrativ nr. TDP 604-15093, din 16/09/1994 emis de CJSDPAT DOLJ;	
B1	A1
Intabulare, drept de PROPRIETATE, dobândit prin Reconstituire, cota actuala 1/1, cota initiala 1/1 1) TENEA VERGICA, LIPSA CNP	

C. Partea III. SARCINI .

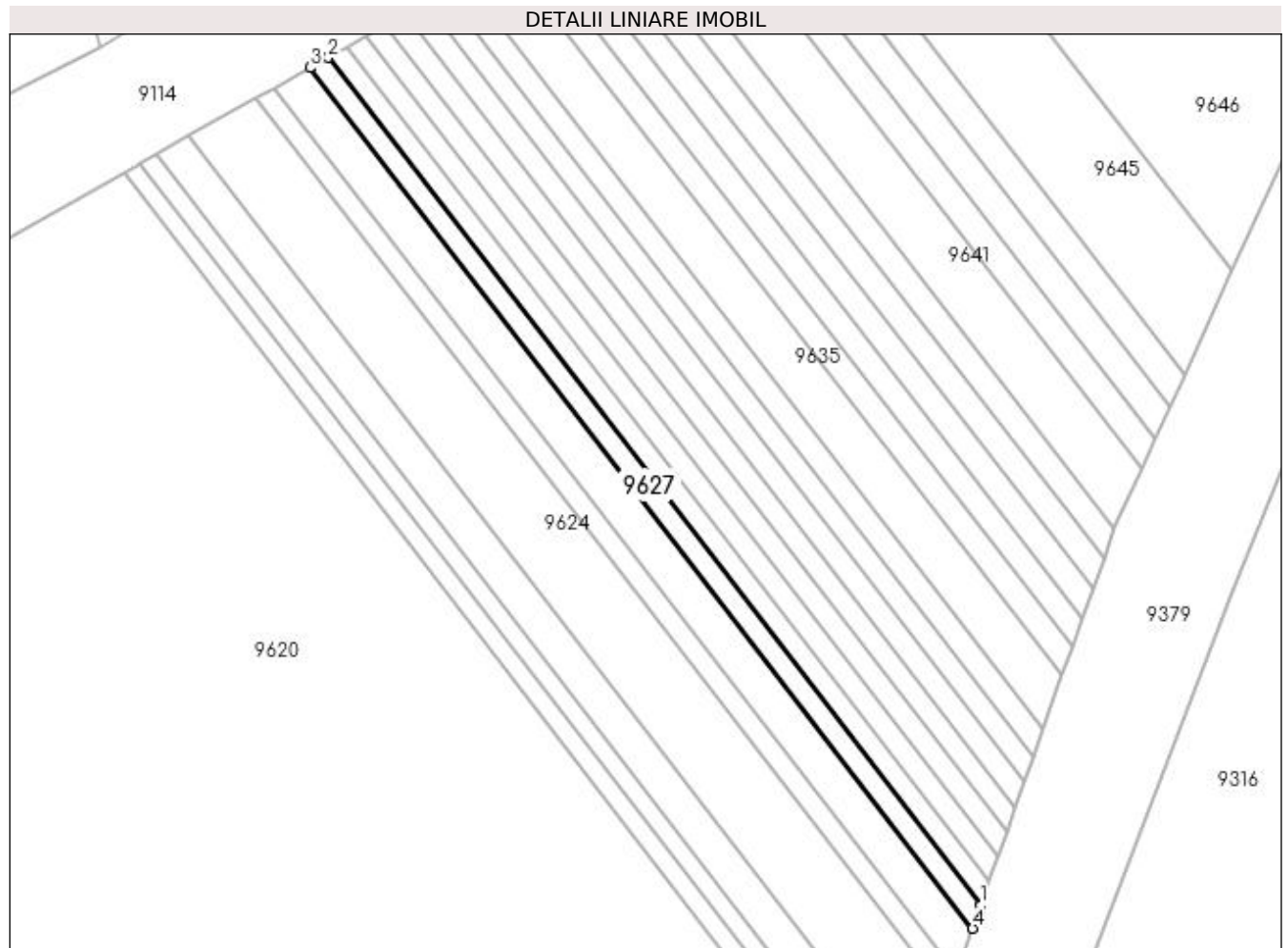
Inscrieri privind dezmembramintele dreptului de proprietate, drepturi reale de garanție și sarcini	Referințe
NU SUNT	

Anexa Nr. 1 La Partea I

Teren

Nr cadastral	Suprafața (mp)*	Observații / Referințe
	200	

* Suprafața este determinată în planul de proiecție Stereo 70.



Date referitoare la teren

Crt	Categorie folosință	Intra vilan	Suprafața (mp)	Tarla	Parcelă	Nr. topo	Observații / Referințe
1	arabil	NU	200	10	64	-	

Lungime Segmente

1) Valorile lungimilor segmentelor sunt obținute din proiecție în plan.

Punct început	X / Y	Punct sfârșit	X / Y	Lungime segment (** (m)
1	433.194,131 300.535,89	2	433.132,549 300.615,796	100.883
2	433.132,549 300.615,796	3	433.130,814 300.614,824	1.989
3	433.130,814 300.614,824	4	433.193,348 300.533,683	102.442
4	433.193,348 300.533,683	1	433.194,131 300.535,89	2.342

**** Lungimile segmentelor sunt determinate în planul de proiecție Stereo 70 și sunt rotunjite la 1 milimetru.**

***** Distanța dintre puncte este formată din segmente cumulate ce sunt mai mici decât valoarea 1 milimetru.**

**DATE DESPRE IMOBILUL NR. 9628**

Oficiul de Cadastru și Publicitate Imobiliară DOLJ
Biroul de Cadastru și Publicitate Imobiliară Craiova

A. Partea I. Descrierea imobilului

TEREN Extravilan

Adresa: Jud. Dolj, T10, P65

Nr. Crt	Nr cadastral Nr. topografic	Suprafața* (mp)	Observații / Referințe
A1		200	Sector cadastral:22 Teren neimprejmuit;

B. Partea II. Proprietari și acte

Inscrieri privitoare la dreptul de proprietate și alte drepturi reale	Referințe
/	
Act Administrativ nr. TDP 644-15093, din 12/05/1994 emis de CJSDPAT DOLJ;	
B1	A1
Intabulare, drept de PROPRIETATE, dobândit prin Reconstituire, cota actuala 1/1, cota initiala 1/1 1) VOICU IONEL, LIPSA CNP	

C. Partea III. SARCINI .

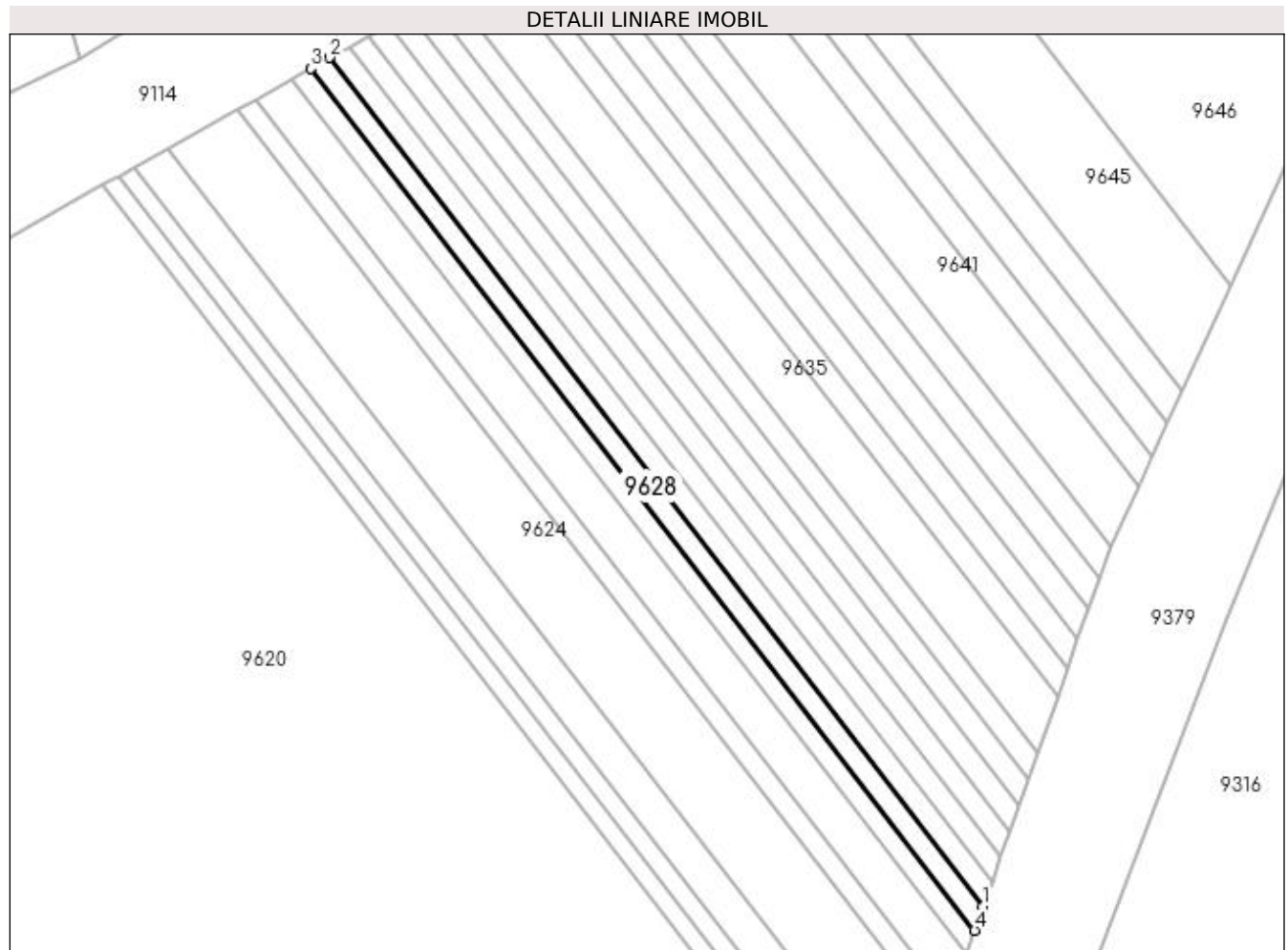
Inscrieri privind dezmembramintele dreptului de proprietate, drepturi reale de garanție și sarcini	Referințe
NU SUNT	

Anexa Nr. 1 La Partea I

Teren

Nr cadastral	Suprafața (mp)*	Observații / Referințe
	200	

* Suprafața este determinată în planul de proiecție Stereo 70.



Date referitoare la teren

Crt	Categorie folosință	Intra vilan	Suprafața (mp)	Tarla	Parcelă	Nr. topo	Observații / Referințe
1	arabil	NU	200	10	65	-	

Lungime Segmente

1) Valorile lungimilor segmentelor sunt obținute din proiecție în plan.

Punct început	X / Y	Punct sfârșit	X / Y	Lungime segment (** (m)
1	433.194,927 300.538,131	2	433.134,31 300.616,784	99.301
2	433.134,31 300.616,784	3	433.132,549 300.615,796	2.019
3	433.132,549 300.615,796	4	433.194,131 300.535,89	100.883
4	433.194,131 300.535,89	1	433.194,927 300.538,131	2.378

**** Lungimile segmentelor sunt determinate în planul de proiecție Stereo 70 și sunt rotunjite la 1 milimetru.**

***** Distanța dintre puncte este formată din segmente cumulate ce sunt mai mici decât valoarea 1 milimetru.**

**DATE DESPRE IMOBILUL NR. 9629**

Oficiul de Cadastru și Publicitate Imobiliară DOLJ
Biroul de Cadastru și Publicitate Imobiliară Craiova

A. Partea I. Descrierea imobilului

TEREN Extravilan

Adresa: Jud. Dolj, T10, P67

Nr. Crt	Nr cadastral Nr. topografic	Suprafața* (mp)	Observații / Referințe
A1		200	Sector cadastral:22 Teren neimprejmuit;

B. Partea II. Proprietari și acte

Inscrieri privitoare la dreptul de proprietate și alte drepturi reale	Referințe
/	
Act Administrativ nr. TDP 672-15093, din 14/09/1994 emis de CJSDPAT DOLJ;	
B1	A1
Intabulare, drept de PROPRIETATE, dobândit prin Reconstituire, cota actuala 1/1, cota initiala 1/1 1) RADOSLAV MARIA, LIPSA CNP	

C. Partea III. SARCINI .

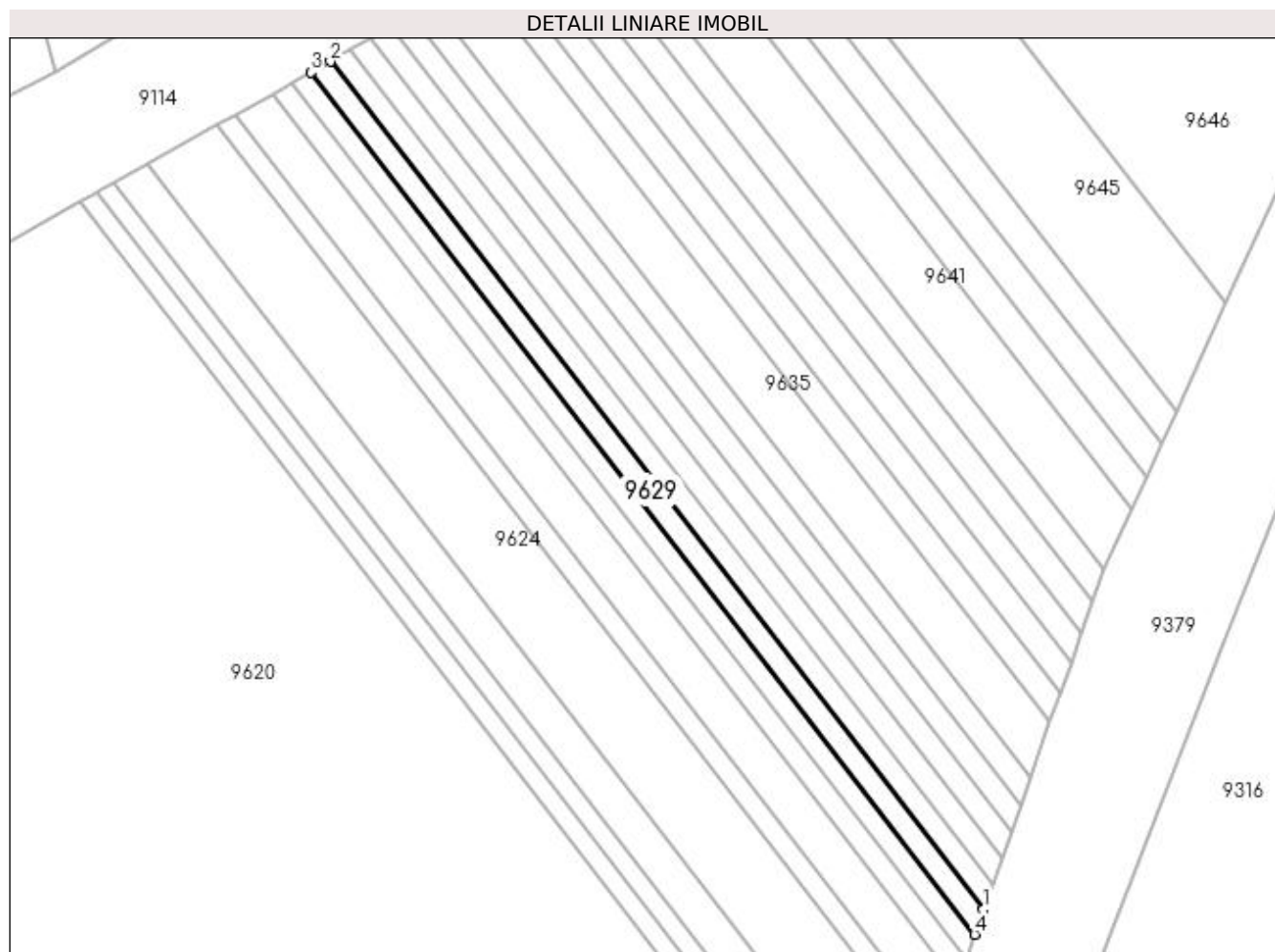
Inscrieri privind dezmembramintele dreptului de proprietate, drepturi reale de garanție și sarcini	Referințe
NU SUNT	

Anexa Nr. 1 La Partea I

Teren

Nr cadastral	Suprafața (mp)*	Observații / Referințe
	200	

* Suprafața este determinată în planul de proiecție Stereo 70.



Date referitoare la teren

Crt	Categorie folosință	Intra vilan	Suprafața (mp)	Tarla	Parcelă	Nr. topo	Observații / Referințe
1	arabil	NU	200	10	67	-	

Lungime Segmente

1) Valorile lungimilor segmentelor sunt obținute din proiecție în plan.

Punct început	X / Y	Punct sfârșit	X / Y	Lungime segment (** (m)
1	433.195,735 300.540,409	2	433.136,1 300.617,788	97.693
2	433.136,1 300.617,788	3	433.134,31 300.616,784	2.052
3	433.134,31 300.616,784	4	433.194,927 300.538,131	99.301
4	433.194,927 300.538,131	1	433.195,735 300.540,409	2.417

**** Lungimile segmentelor sunt determinate în planul de proiecție Stereo 70 și sunt rotunjite la 1 milimetru.**

***** Distanța dintre puncte este formată din segmente cumulate ce sunt mai mici decât valoarea 1 milimetru.**

**DATE DESPRE IMOBILUL NR. 9630**

Oficiul de Cadastru și Publicitate Imobiliară DOLJ
Biroul de Cadastru și Publicitate Imobiliară Craiova

A. Partea I. Descrierea imobilului

TEREN Extravilan

Adresa: Jud. Dolj, T10, P68

Nr. Crt	Nr cadastral Nr. topografic	Suprafața* (mp)	Observații / Referințe
A1		200	Sector cadastral:22 Teren neimprejmuit;

B. Partea II. Proprietari și acte

Inscrieri privitoare la dreptul de proprietate și alte drepturi reale	Referințe
/	
Act Administrativ nr. TDP 261-2192, din 29/11/1993 emis de CJSDPAT DOLJ;	
B1	A1
Intabulare, drept de PROPRIETATE, dobândit prin Reconstituire, cota actuala 1/1, cota initiala 1/1 1) PURECE JENICĂ, LIPSA CNP	

C. Partea III. SARCINI .

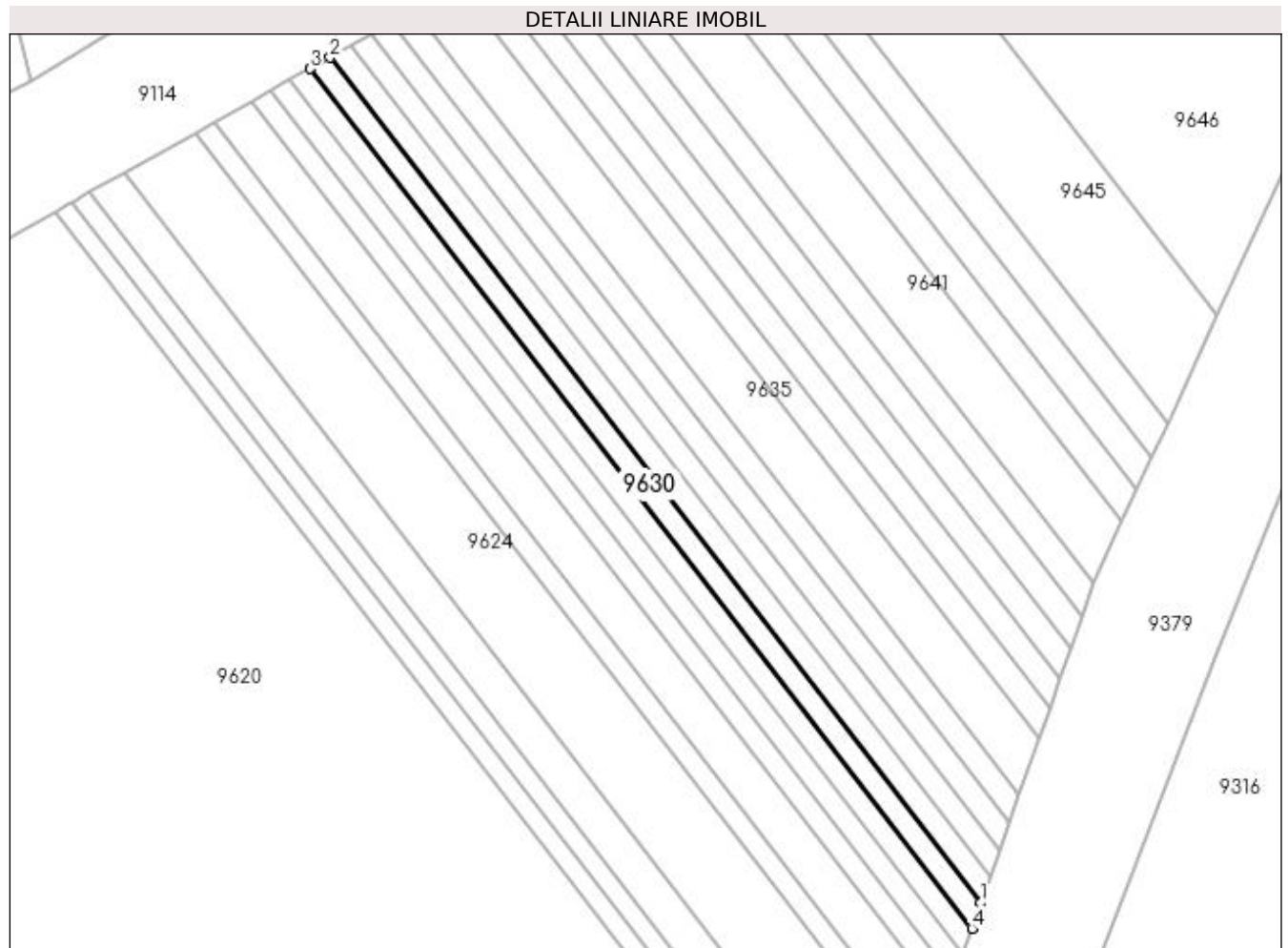
Inscrieri privind dezmembramintele dreptului de proprietate, drepturi reale de garanție și sarcini	Referințe
NU SUNT	

Anexa Nr. 1 La Partea I

Teren

Nr cadastral	Suprafața (mp)*	Observații / Referințe
	200	

* Suprafața este determinată în planul de proiecție Stereo 70.



Date referitoare la teren

Crt	Categorie folosință	Intravilan	Suprafața (mp)	Tarla	Parcelă	Nr. topo	Observații / Referințe
1	arabil	NU	200	10	68	-	

Lungime Segmente

1) Valorile lungimilor segmentelor sunt obținute din proiecție în plan.

Punct început	X / Y	Punct sfârșit	X / Y	Lungime segment (** (m)
1	433.196,557 300.542,724	2	433.137,92 300.618,808	96.058
2	433.137,92 300.618,808	3	433.136,1 300.617,788	2.086
3	433.136,1 300.617,788	4	433.195,735 300.540,409	97.693
4	433.195,735 300.540,409	1	433.196,557 300.542,724	2.457

**** Lungimile segmentelor sunt determinate în planul de proiecție Stereo 70 și sunt rotunjite la 1 milimetru.**

***** Distanța dintre puncte este formată din segmente cumulate ce sunt mai mici decât valoarea 1 milimetru.**

**DATE DESPRE IMOBILUL NR. 9631**

Oficiul de Cadastru și Publicitate Imobiliară DOLJ
Biroul de Cadastru și Publicitate Imobiliară Craiova

A. Partea I. Descrierea imobilului

TEREN Extravilan

Adresa: Jud. Dolj, T10, P69

Nr. Crt	Nr cadastral Nr. topografic	Suprafața* (mp)	Observații / Referințe
A1		200	Sector cadastral:22 Teren neimprejmuit;

B. Partea II. Proprietari și acte

Inscrieri privitoare la dreptul de proprietate și alte drepturi reale		Referințe
/		
Act Administrativ nr. TDP 977-59538, din 08/09/1997 emis de CJSDPAT DOLJ (Defunct conform certificat de deces Seria DP nr. 873395 din 02.05.2008);		
B1	Intabulare, drept de PROPRIETATE, dobandit prin Reconstituire, cota actuala 1/1, cota initiala 1/1 1) AMZUCU ION DEFUNCT:Da	A1

C. Partea III. SARCINI .

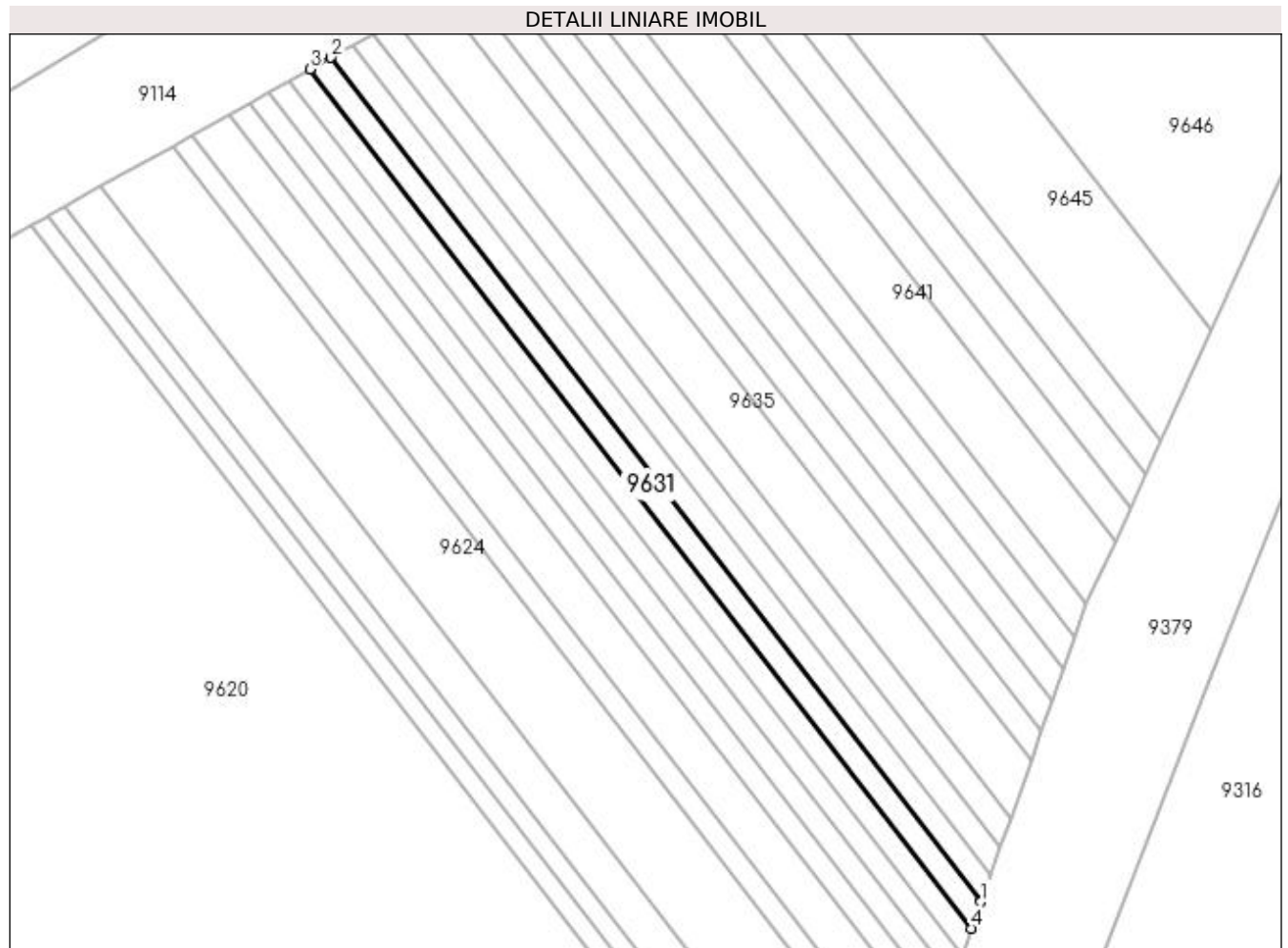
Inscrieri privind dezmembramintele dreptului de proprietate, drepturi reale de garanție și sarcini	Referințe
NU SUNT	

Anexa Nr. 1 La Partea I

Teren

Nr cadastral	Suprafața (mp)*	Observații / Referințe
	200	

* Suprafața este determinată în planul de proiecție Stereo 70.



Date referitoare la teren

Crt	Categorie folosință	Intra vilan	Suprafața (mp)	Tarla	Parcelă	Nr. topo	Observații / Referințe
1	arabil	NU	200	10	69	-	

Lungime Segmente

1) Valorile lungimilor segmentelor sunt obținute din proiecție în plan.

Punct început	X / Y	Punct sfârșit	X / Y	Lungime segment (** (m)
1	433.197,393 300.545,08	2	433.139,772 300.619,846	94.394
2	433.139,772 300.619,846	3	433.137,92 300.618,808	2.123
3	433.137,92 300.618,808	4	433.196,557 300.542,724	96.058
4	433.196,557 300.542,724	1	433.197,393 300.545,08	2.5

**** Lungimile segmentelor sunt determinate în planul de proiecție Stereo 70 și sunt rotunjite la 1 milimetru.**

***** Distanța dintre puncte este formată din segmente cumulate ce sunt mai mici decât valoarea 1 milimetru.**

**DATE DESPRE IMOBILUL NR. 9632**

Oficiul de Cadastru și Publicitate Imobiliară DOLJ
Biroul de Cadastru și Publicitate Imobiliară Craiova

A. Partea I. Descrierea imobilului

TEREN Extravilan

Adresa: Jud. Dolj, T10, P71

Nr. Crt	Nr cadastral Nr. topografic	Suprafața* (mp)	Observații / Referințe
A1		200	Sector cadastral:22 Teren neimprejmuit;

B. Partea II. Proprietari și acte

Inscrieri privitoare la dreptul de proprietate și alte drepturi reale	Referințe
/	
Act Notarial nr. Act partaj nr. 699, din 02/03/2018 emis de SPN Ilie Victor Florea;	
B1	A1
Intabulare, drept de PROPRIETATE, dobandit prin lesire Din Indiviziune, cota actuala 1/1, cota initiala 1/1 1) VLĂDUȚ SMARANDACHE	

C. Partea III. SARCINI .

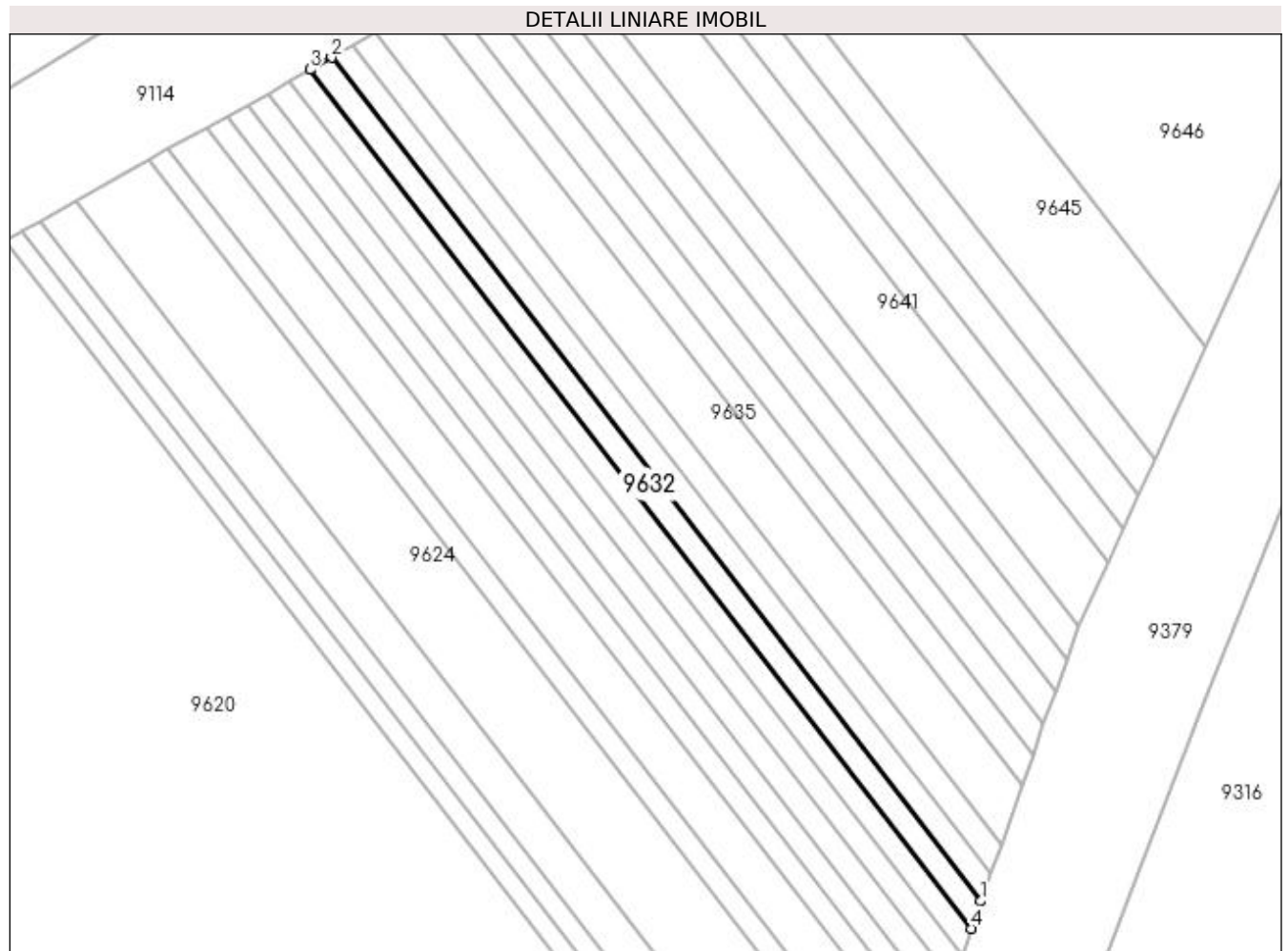
Inscrieri privind dezmembramintele dreptului de proprietate, drepturi reale de garanție și sarcini	Referințe
NU SUNT	

Anexa Nr. 1 La Partea I

Teren

Nr cadastral	Suprafața (mp)*	Observații / Referințe
	200	

* Suprafața este determinată în planul de proiecție Stereo 70.



Date referitoare la teren

Crt	Categorie folosință	Intra vilan	Suprafața (mp)	Tarla	Parcelă	Nr. topo	Observații / Referințe
1	arabil	NU	200	10	71	-	

Lungime Segmente

1) Valorile lungimilor segmentelor sunt obținute din proiecție în plan.

Punct început	X / Y	Punct sfârșit	X / Y	Lungime segment (** (m)
1	433.198,244 300.547,478	2	433.141,657 300.620,903	92.7
2	433.141,657 300.620,903	3	433.139,772 300.619,846	2.161
3	433.139,772 300.619,846	4	433.197,393 300.545,08	94.394
4	433.197,393 300.545,08	1	433.198,244 300.547,478	2.545

**** Lungimile segmentelor sunt determinate în planul de proiecție Stereo 70 și sunt rotunjite la 1 milimetru.**

***** Distanța dintre puncte este formată din segmente cumulate ce sunt mai mici decât valoarea 1 milimetru.**

**DATE DESPRE IMOBILUL NR. 9633**

Oficiul de Cadastru și Publicitate Imobiliară DOLJ
Biroul de Cadastru și Publicitate Imobiliară Craiova

A. Partea I. Descrierea imobilului

TEREN Extravilan

Adresa: Jud. Dolj, T10, P72

Nr. Crt	Nr cadastral Nr. topografic	Suprafața* (mp)	Observații / Referințe
A1		200	Sector cadastral:22 Teren neimprejmuit;

B. Partea II. Proprietari și acte

Inscrieri privitoare la dreptul de proprietate și alte drepturi reale	Referințe
/	
Act Administrativ nr. TDP 646-15093, din 12/05/1994 emis de CJSDPAT DOLJ;	
B1	A1
Intabulare, drept de PROPRIETATE, dobândit prin Reconstituire, cota actuala 1/1, cota initiala 1/1 1) BOȚOG GHEORGHÎȚA , LIPSA CNP	

C. Partea III. SARCINI .

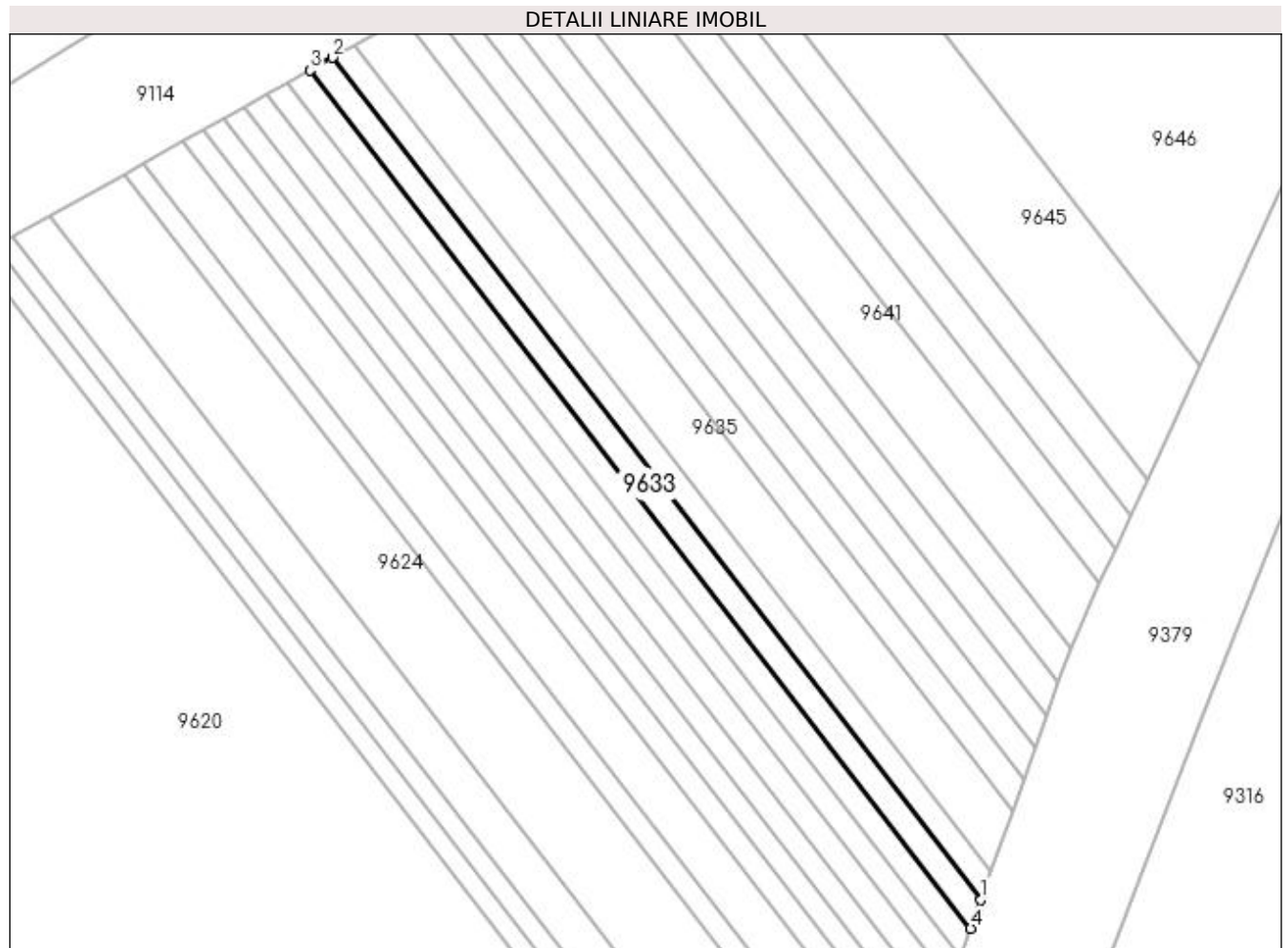
Inscrieri privind dezmembramintele dreptului de proprietate, drepturi reale de garanție și sarcini	Referințe
NU SUNT	

Anexa Nr. 1 La Partea I

Teren

Nr cadastral	Suprafața (mp)*	Observații / Referințe
	200	

* Suprafața este determinată în planul de proiecție Stereo 70.



Date referitoare la teren

Crt	Categorie folosință	Intra vilan	Suprafața (mp)	Tarla	Parcelă	Nr. topo	Observații / Referințe
1	arabil	NU	200	10	72	-	

Lungime Segmente

1) Valorile lungimilor segmentelor sunt obținute din proiecție în plan.

Punct început	X / Y	Punct sfârșit	X / Y	Lungime segment (** (m)
1	433.199,111 300.549,921	2	433.143,577 300.621,979	90.975
2	433.143,577 300.621,979	3	433.141,657 300.620,903	2.201
3	433.141,657 300.620,903	4	433.198,244 300.547,478	92.7
4	433.198,244 300.547,478	1	433.199,111 300.549,921	2.592

**** Lungimile segmentelor sunt determinate în planul de proiecție Stereo 70 și sunt rotunjite la 1 milimetru.**

***** Distanța dintre puncte este formată din segmente cumulate ce sunt mai mici decât valoarea 1 milimetru.**

**DATE DESPRE IMOBILUL NR. 9634**

Oficiul de Cadastru și Publicitate Imobiliară DOLJ
Biroul de Cadastru și Publicitate Imobiliară Craiova

A. Partea I. Descrierea imobilului

TEREN Extravilan

Adresa: Jud. Dolj, T10, P76

Nr. Crt	Nr cadastral Nr. topografic	Suprafața* (mp)	Observații / Referințe
A1		200	Sector cadastral:22 Teren neimprejmuit;

B. Partea II. Proprietari și acte

Inscrieri privitoare la dreptul de proprietate și alte drepturi reale	Referințe
/	
Act Administrativ nr. TDP 268-2192, din 13/12/1993 emis de CJSDPAT DOLJ;	
B1	A1
Intabulare, drept de PROPRIETATE, dobândit prin Reconstituire, cota actuala 1/1, cota initiala 1/1 1) BOȚOG ION	

C. Partea III. SARCINI .

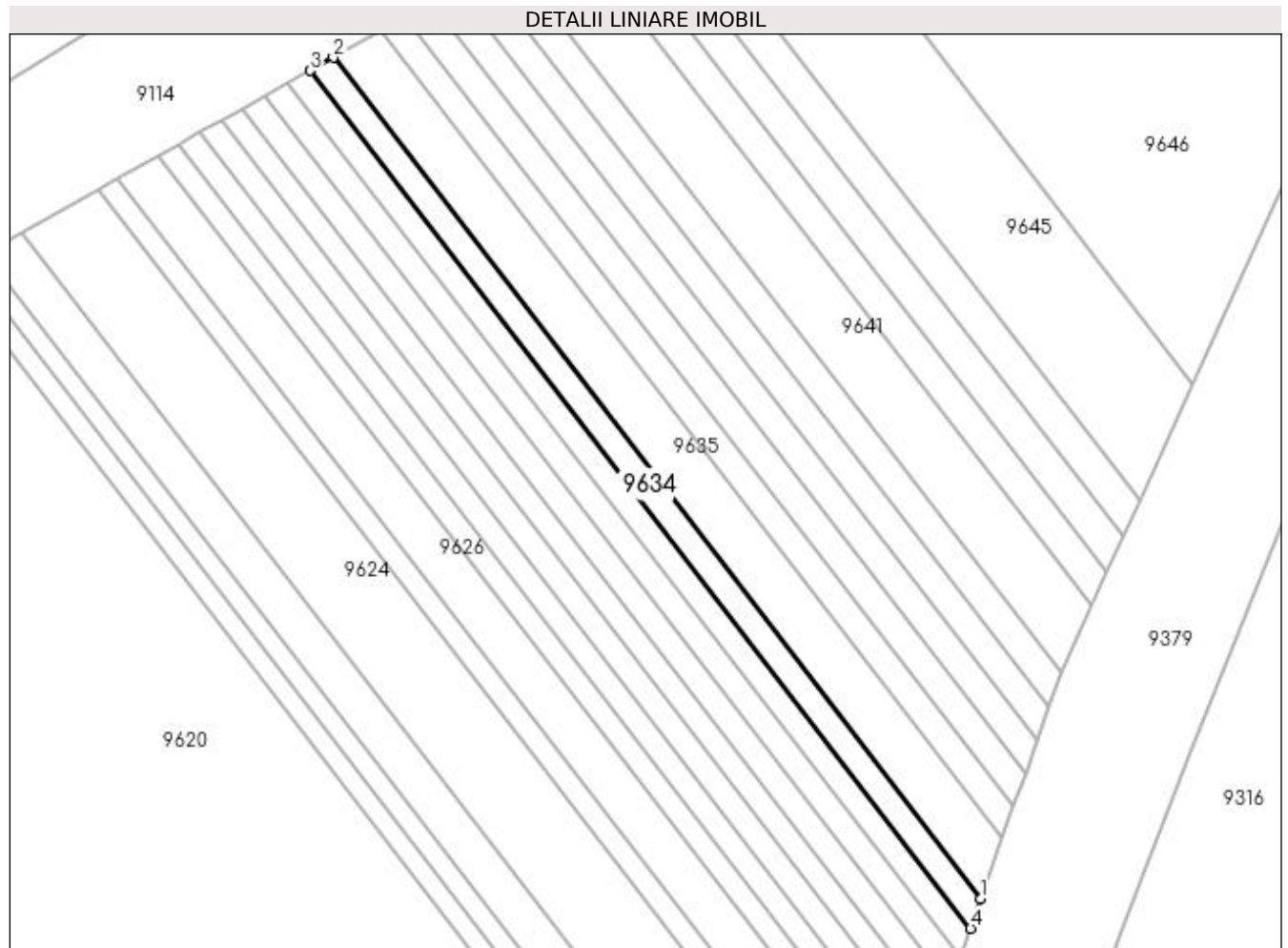
Inscrieri privind dezmembramintele dreptului de proprietate, drepturi reale de garanție și sarcini	Referințe
NU SUNT	

Anexa Nr. 1 La Partea I

Teren

Nr cadastral	Suprafața (mp)*	Observații / Referințe
	200	

* Suprafața este determinată în planul de proiecție Stereo 70.



Date referitoare la teren

Crt	Categorie folosință	Intra vilan	Suprafața (mp)	Tarla	Parcelă	Nr. topo	Observații / Referințe
1	arabil	NU	200	10	76	-	

Lungime Segmente

1) Valorile lungimilor segmentelor sunt obținute din proiecție în plan.

Punct început	X / Y	Punct sfârșit	X / Y	Lungime segment (** (m)
1	433.199,994 300.552,411	2	433.145,534 300.623,076	89.216
2	433.145,534 300.623,076	3	433.143,577 300.621,979	2.243
3	433.143,577 300.621,979	4	433.199,111 300.549,921	90.975
4	433.199,111 300.549,921	1	433.199,994 300.552,411	2.642

**** Lungimile segmentelor sunt determinate în planul de proiecție Stereo 70 și sunt rotunjite la 1 milimetru.**

***** Distanța dintre puncte este formată din segmente cumulate ce sunt mai mici decât valoarea 1 milimetru.**

**DATE DESPRE IMOBILUL NR. 9635**

Oficiul de Cadastru și Publicitate Imobiliară DOLJ
Biroul de Cadastru și Publicitate Imobiliară Craiova

A. Partea I. Descrierea imobilului

TEREN Extravilan

Adresa: Jud. Dolj, T10, P77

Nr. Crt	Nr cadastral Nr. topografic	Suprafața* (mp)	Observații / Referințe
A1		400	Sector cadastral:22 Teren neimprejmuit;

B. Partea II. Proprietari și acte

Inscrieri privitoare la dreptul de proprietate și alte drepturi reale	Referințe
/	
Act Administrativ nr. TDP 662-15093, din 24/11/1997 emis de CJSDPAT DOLJ;	
B1	A1
Intabulare, drept de PROPRIETATE, dobândit prin Reconstituire, cota actuala 1/1, cota initiala 1/1 1) IRIMIA MIRCEA, LIPSA CNP	

C. Partea III. SARCINI .

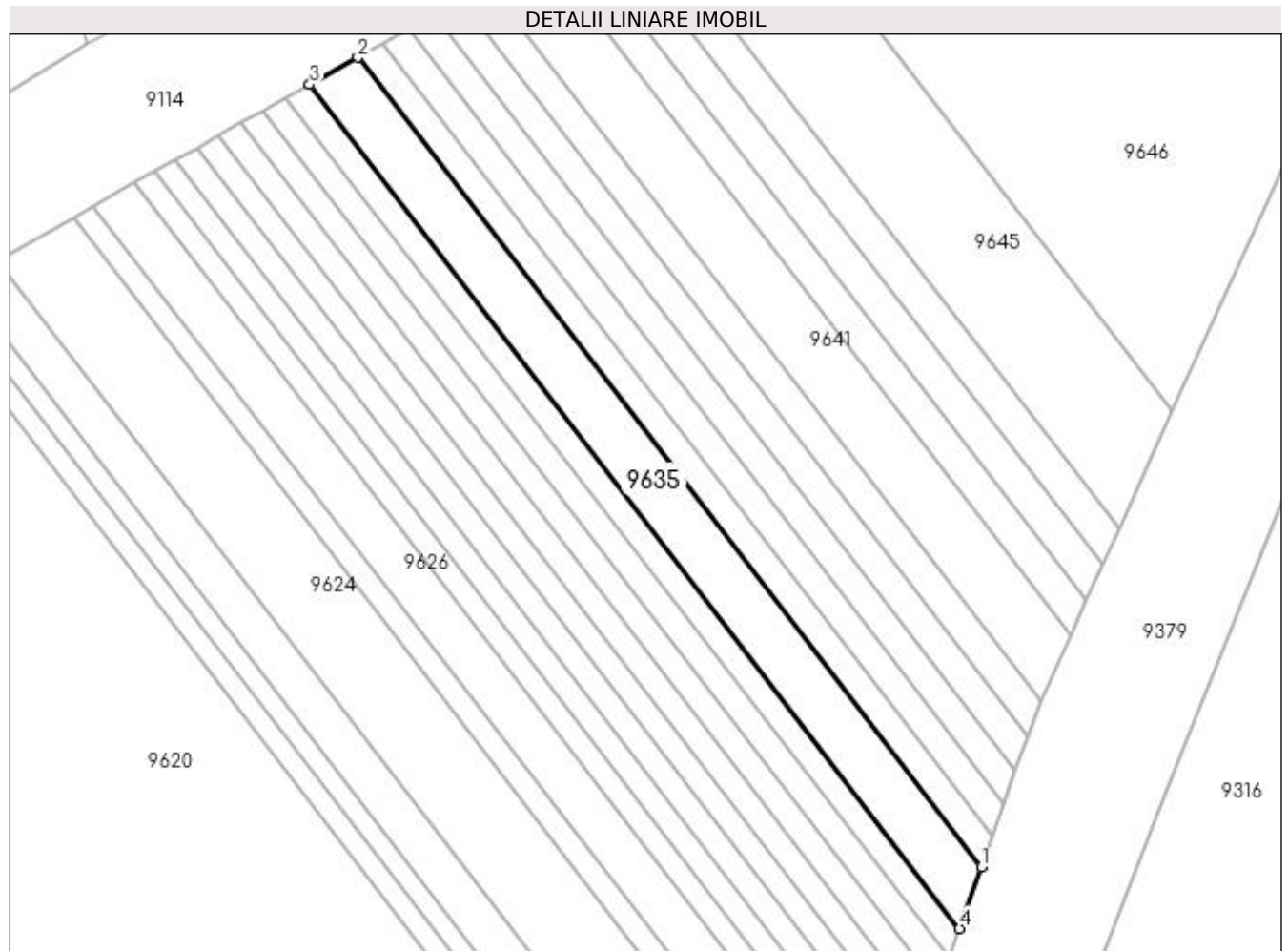
Inscrieri privind dezmembramintele dreptului de proprietate, drepturi reale de garanție și sarcini	Referințe
NU SUNT	

Anexa Nr. 1 La Partea I

Teren

Nr cadastral	Suprafața (mp)*	Observații / Referințe
	400	

* Suprafața este determinată în planul de proiecție Stereo 70.



Date referitoare la teren

Crt	Categorie folosință	Intravilan	Suprafața (mp)	Tarla	Parcelă	Nr. topo	Observații / Referințe
1	arabil	NU	400	10	77	-	

Lungime Segmente

1) Valorile lungimilor segmentelor sunt obținute din proiecție în plan.

Punct început	X / Y	Punct sfârșit	X / Y	Lungime segment (** (m)
1	433.201,816 300.557,544	2	433.149,568 300.625,338	85.591
2	433.149,568 300.625,338	3	433.145,534 300.623,076	4.625
3	433.145,534 300.623,076	4	433.199,994 300.552,411	89.216
4	433.199,994 300.552,411	1	433.201,816 300.557,544	5.447

**** Lungimile segmentelor sunt determinate în planul de proiecție Stereo 70 și sunt rotunjite la 1 milimetru.**

***** Distanța dintre puncte este formată din segmente cumulate ce sunt mai mici decât valoarea 1 milimetru.**

**DATE DESPRE IMOBILUL NR. 9636**

Oficiul de Cadastru și Publicitate Imobiliară DOLJ
Biroul de Cadastru și Publicitate Imobiliară Craiova

A. Partea I. Descrierea imobilului

TEREN Extravilan

Adresa: Jud. Dolj, T10, P79

Nr. Crt	Nr cadastral Nr. topografic	Suprafața* (mp)	Observații / Referințe
A1		200	Sector cadastral:22 Teren neimprejmuit;

B. Partea II. Proprietari și acte

Inscrieri privitoare la dreptul de proprietate și alte drepturi reale	Referințe
/	
Act Administrativ nr. TDP 1047-48563, din 29/03/1995 emis de CJSDPAT DOLJ;	
B1	A1
Intabulare, drept de PROPRIETATE, dobândit prin Reconstituire, cota actuala 1/1, cota initiala 1/1 1) VLĂDUȚ IONEL, LIPSA CNP	

C. Partea III. SARCINI .

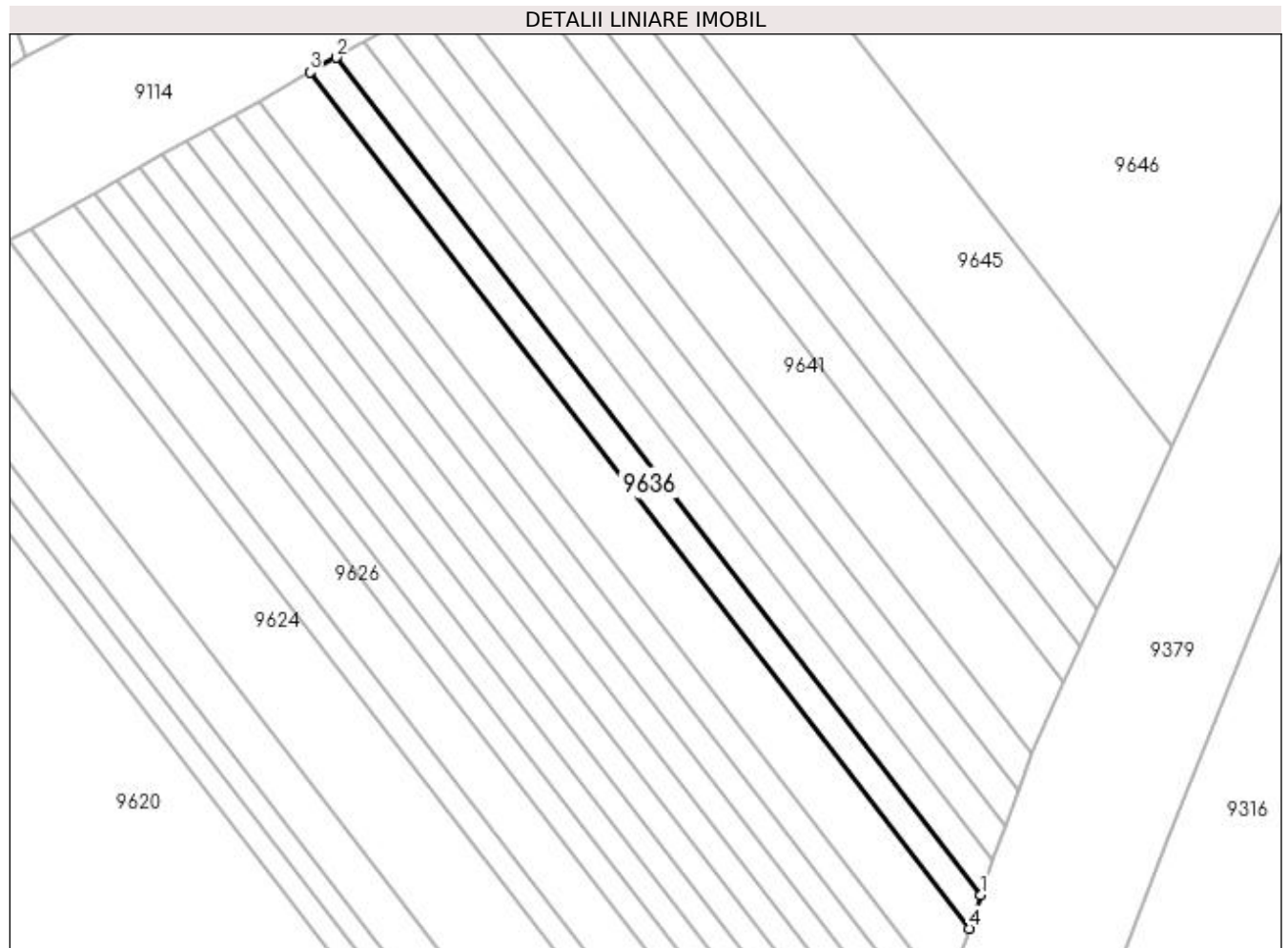
Inscrieri privind dezmembramintele dreptului de proprietate, drepturi reale de garanție și sarcini	Referințe
NU SUNT	

Anexa Nr. 1 La Partea I

Teren

Nr cadastral	Suprafața (mp)*	Observații / Referințe
	200	

* Suprafața este determinată în planul de proiecție Stereo 70.



Date referitoare la teren

Crt	Categorie folosință	Intravilan	Suprafața (mp)	Tarla	Parcelă	Nr. topo	Observații / Referințe
1	arabil	NU	200	10	79	-	

Lungime Segmente

1) Valorile lungimilor segmentelor sunt obținute din proiecție în plan.

Punct început	X / Y	Punct sfârșit	X / Y	Lungime segment (** (m)
1	433.202,757 300.560,194	2	433.151,651 300.626,506	83.72
2	433.151,651 300.626,506	3	433.149,568 300.625,338	2.388
3	433.149,568 300.625,338	4	433.201,816 300.557,544	85.591
4	433.201,816 300.557,544	1	433.202,757 300.560,194	2.812

**** Lungimile segmentelor sunt determinate în planul de proiecție Stereo 70 și sunt rotunjite la 1 milimetru.**

***** Distanța dintre puncte este formată din segmente cumulate ce sunt mai mici decât valoarea 1 milimetru.**

**DATE DESPRE IMOBILUL NR. 9637**

Oficiul de Cadastru și Publicitate Imobiliară DOLJ
Biroul de Cadastru și Publicitate Imobiliară Craiova

A. Partea I. Descrierea imobilului

TEREN Extravilan

Adresa: Jud. Dolj, T10, P81

Nr. Crt	Nr cadastral Nr. topografic	Suprafața* (mp)	Observații / Referințe
A1		200	Sector cadastral:22 Teren neimprejmuit;

B. Partea II. Proprietari și acte

Inscrieri privitoare la dreptul de proprietate și alte drepturi reale	Referințe
/	
Act Administrativ nr. TDP 386-2180, din 03/01/1994 emis de CJSDPAT DOLJ;	
B1	A1
Intabulare, drept de PROPRIETATE, dobandit prin Reconstituire, cota actuala 1/1, cota initiala 1/1 1) TRĂȘCĂ IOANA, LIPSA CNP	

C. Partea III. SARCINI .

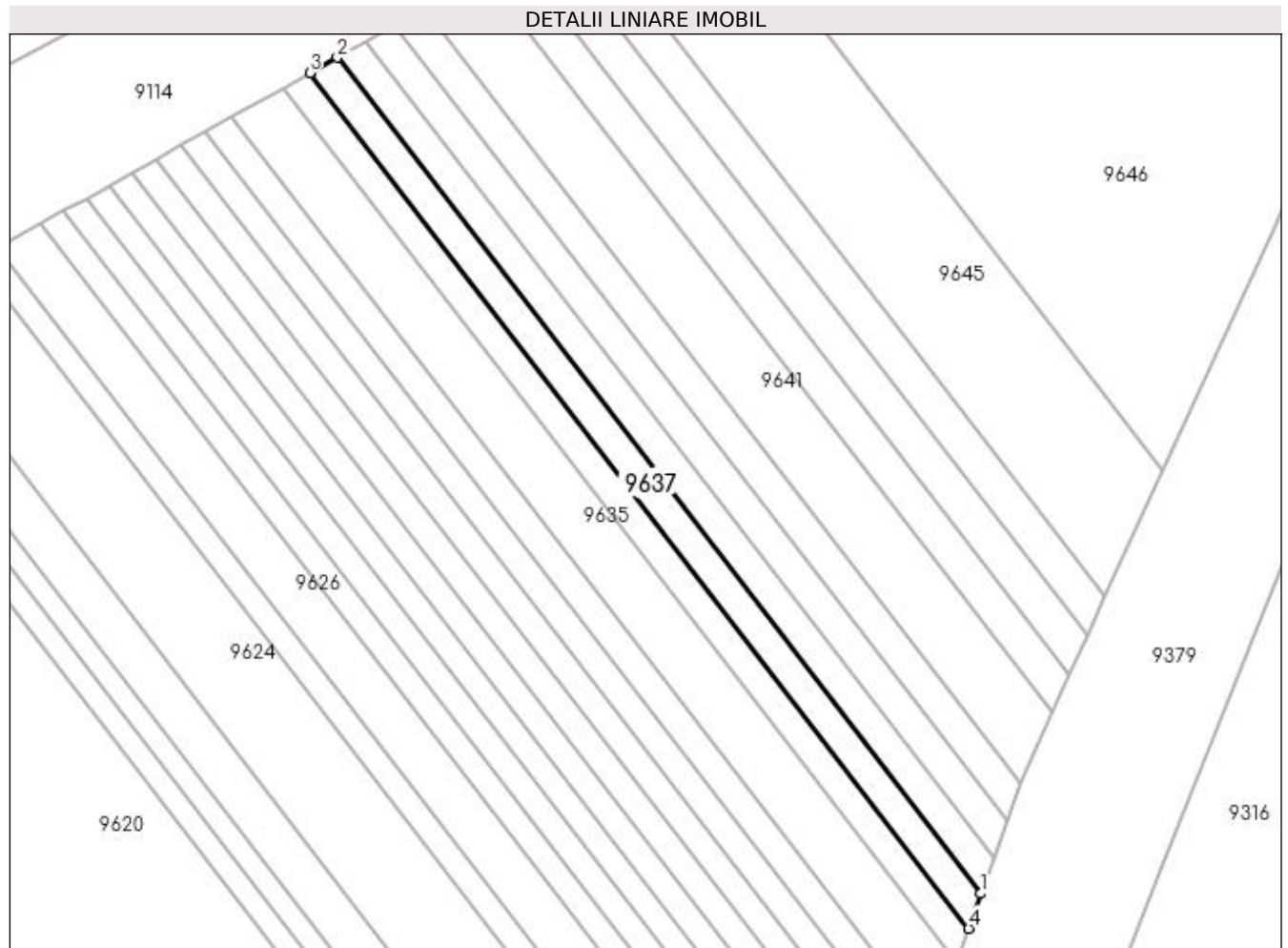
Inscrieri privind dezmembramintele dreptului de proprietate, drepturi reale de garanție și sarcini	Referințe
NU SUNT	

Anexa Nr. 1 La Partea I

Teren

Nr cadastral	Suprafața (mp)*	Observații / Referințe
	200	

* Suprafața este determinată în planul de proiecție Stereo 70.



Date referitoare la teren

Crt	Categorie folosință	Intra vilan	Suprafața (mp)	Tarla	Parcelă	Nr. topo	Observații / Referințe
1	arabil	NU	200	10	81	-	

Lungime Segmente

1) Valorile lungimilor segmentelor sunt obținute din proiecție în plan.

Punct început	X / Y	Punct sfârșit	X / Y	Lungime segment (** (m)
1	433.203,719 300.562,905	2	433.153,782 300.627,7	81.805
2	433.153,782 300.627,7	3	433.151,651 300.626,506	2.443
3	433.151,651 300.626,506	4	433.202,757 300.560,194	83.72
4	433.202,757 300.560,194	1	433.203,719 300.562,905	2.877

**** Lungimile segmentelor sunt determinate în planul de proiecție Stereo 70 și sunt rotunjite la 1 milimetru.**

***** Distanța dintre puncte este formată din segmente cumulate ce sunt mai mici decât valoarea 1 milimetru.**

**DATE DESPRE IMOBILUL NR. 9638**

Oficiul de Cadastru și Publicitate Imobiliară DOLJ
Biroul de Cadastru și Publicitate Imobiliară Craiova

A. Partea I. Descrierea imobilului

TEREN Extravilan

Adresa: Jud. Dolj, T10, P82

Nr. Crt	Nr cadastral Nr. topografic	Suprafața* (mp)	Observații / Referințe
A1		200	Sector cadastral:22 Teren neimprejmuit;

B. Partea II. Proprietari și acte

Inscrieri privitoare la dreptul de proprietate și alte drepturi reale	Referințe
/	
Act Administrativ nr. TDP 305-2180, din 02/02/1994 emis de CJSDPAT DOLJ;	
B1	A1
Intabulare, drept de PROPRIETATE, dobândit prin Reconstituire, cota actuala 1/1, cota initiala 1/1	
1) BUDICĂ MARIA, LIPSA CNP	
2) CNSTANTIN ION, LIPSA CNP	

C. Partea III. SARCINI .

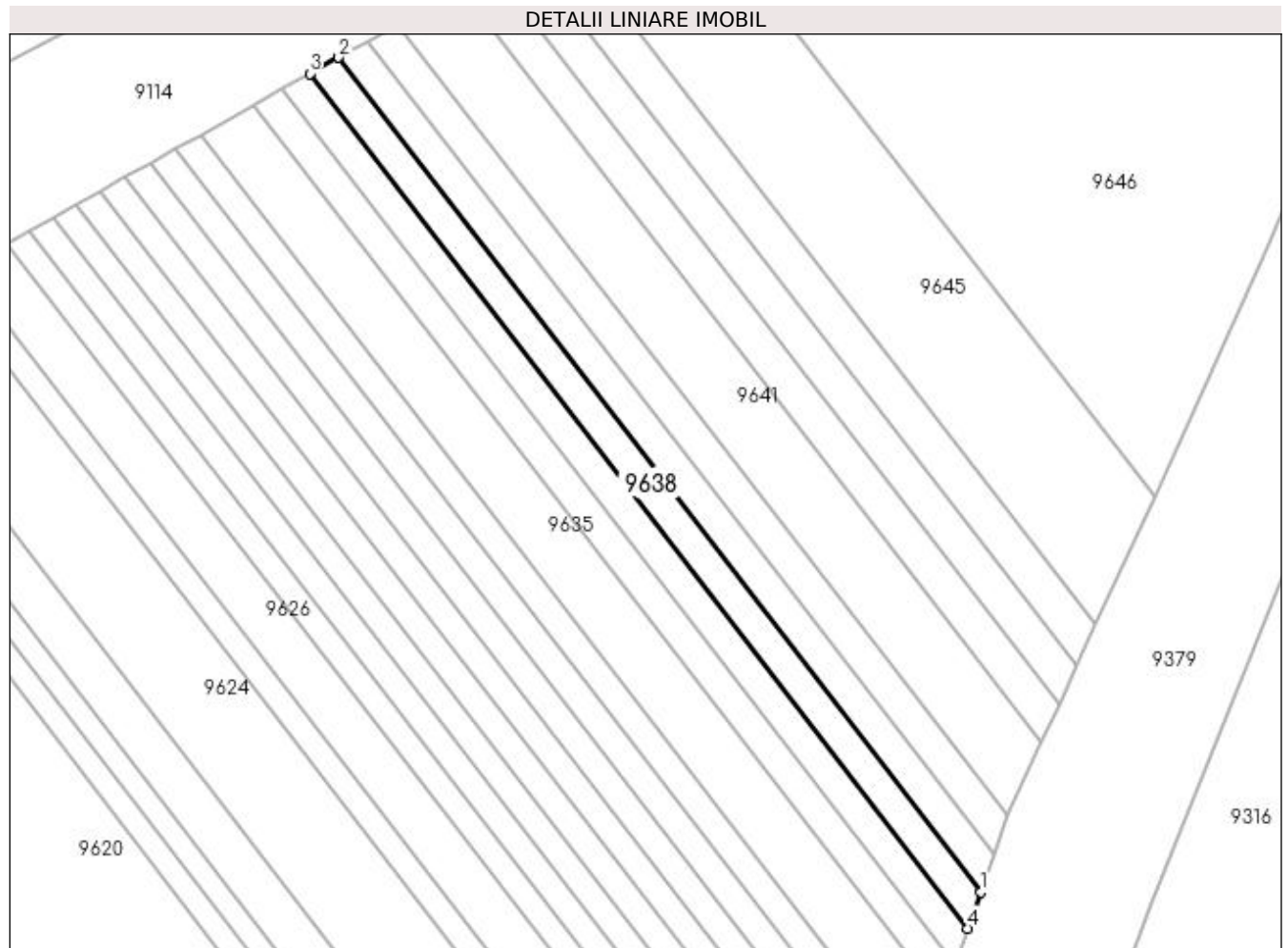
Inscrieri privind dezmembramintele dreptului de proprietate, drepturi reale de garanție și sarcini	Referințe
NU SUNT	

Anexa Nr. 1 La Partea I

Teren

Nr cadastral	Suprafața (mp)*	Observații / Referințe
	200	

* Suprafața este determinată în planul de proiecție Stereo 70.



Date referitoare la teren

Crt	Categorie folosință	Intra vilan	Suprafața (mp)	Tarla	Parcelă	Nr. topo	Observații / Referințe
1	arabil	NU	200	10	82	-	

Lungime Segmente

1) Valorile lungimilor segmentelor sunt obținute din proiecție în plan.

Punct început	X / Y	Punct sfârșit	X / Y	Lungime segment (** (m)
1	433.204,704 300.565,68	2	433.155,963 300.628,923	79.846
2	433.155,963 300.628,923	3	433.153,782 300.627,7	2.5
3	433.153,782 300.627,7	4	433.203,719 300.562,905	81.805
4	433.203,719 300.562,905	1	433.204,704 300.565,68	2.945

**** Lungimile segmentelor sunt determinate în planul de proiecție Stereo 70 și sunt rotunjite la 1 milimetru.**

***** Distanța dintre puncte este formată din segmente cumulate ce sunt mai mici decât valoarea 1 milimetru.**

**DATE DESPRE IMOBILUL NR. 9639**

Oficiul de Cadastru și Publicitate Imobiliară DOLJ
Biroul de Cadastru și Publicitate Imobiliară Craiova

A. Partea I. Descrierea imobilului

TEREN Extravilan

Adresa: Jud. Dolj, T10, P88

Nr. Crt	Nr cadastral Nr. topografic	Suprafața* (mp)	Observații / Referințe
A1		200	Sector cadastral:22 Teren neimprejmuit;

B. Partea II. Proprietari și acte

Inscrieri privitoare la dreptul de proprietate și alte drepturi reale	Referințe
/	
Act Notarial nr. CM 65, din 05/05/2014 emis de SPN DOINA FĂURAR;	
B1	A1
Intabulare, drept de PROPRIETATE, dobandit prin Succesiune, cota actuala 1/1, cota initiala 1/1 1) NAUIU IULIANA	

C. Partea III. SARCINI .

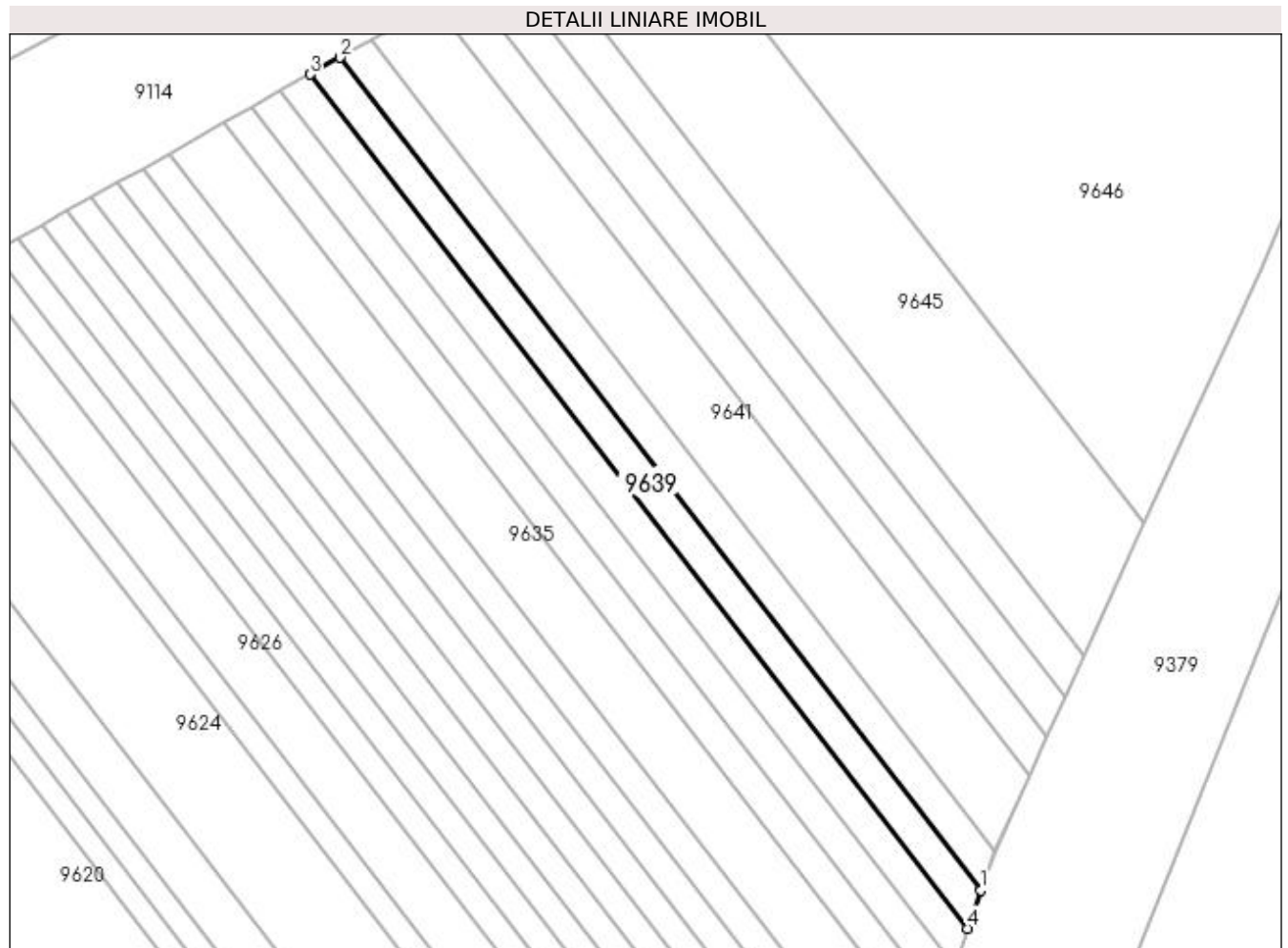
Inscrieri privind dezmembramintele dreptului de proprietate, drepturi reale de garanție și sarcini	Referințe
NU SUNT	

Anexa Nr. 1 La Partea I

Teren

Nr cadastral	Suprafața (mp)*	Observații / Referințe
	200	

* Suprafața este determinată în planul de proiecție Stereo 70.



Date referitoare la teren

Crt	Categorie folosință	Intra vilan	Suprafața (mp)	Tarla	Parcelă	Nr. topo	Observații / Referințe
1	arabil	NU	200	10	88	-	

Lungime Segmente

1) Valorile lungimilor segmentelor sunt obținute din proiecție în plan.

Punct început	X / Y	Punct sfârșit	X / Y	Lungime segment (** (m)
1	433.205,713 300.568,526	2	433.158,2 300.630,177	77.835
2	433.158,2 300.630,177	3	433.155,963 300.628,923	2.565
3	433.155,963 300.628,923	4	433.204,704 300.565,68	79.846
4	433.204,704 300.565,68	1	433.205,713 300.568,526	3.02

**** Lungimile segmentelor sunt determinate în planul de proiecție Stereo 70 și sunt rotunjite la 1 milimetru.**

***** Distanța dintre puncte este formată din segmente cumulate ce sunt mai mici decât valoarea 1 milimetru.**

**DATE DESPRE IMOBILUL NR. 9640**

Oficiul de Cadastru și Publicitate Imobiliară DOLJ
Biroul de Cadastru și Publicitate Imobiliară Craiova

A. Partea I. Descrierea imobilului

TEREN Extravilan

Adresa: Jud. Dolj, T10, P89

Nr. Crt	Nr cadastral Nr. topografic	Suprafața* (mp)	Observații / Referințe
A1		200	Sector cadastral:22 Teren neimprejmuit;

B. Partea II. Proprietari și acte

Inscrieri privitoare la dreptul de proprietate și alte drepturi reale	Referințe
/	
Act Administrativ nr. TDP 272-2192, din 14/12/1993 emis de CJSDPAT DOLJ;	
B1	A1
Intabulare, drept de PROPRIETATE, dobândit prin Reconstituire, cota actuala 1/1, cota initiala 1/1 1) ȚONEA MIHALACHE, LIPSA CNP	

C. Partea III. SARCINI .

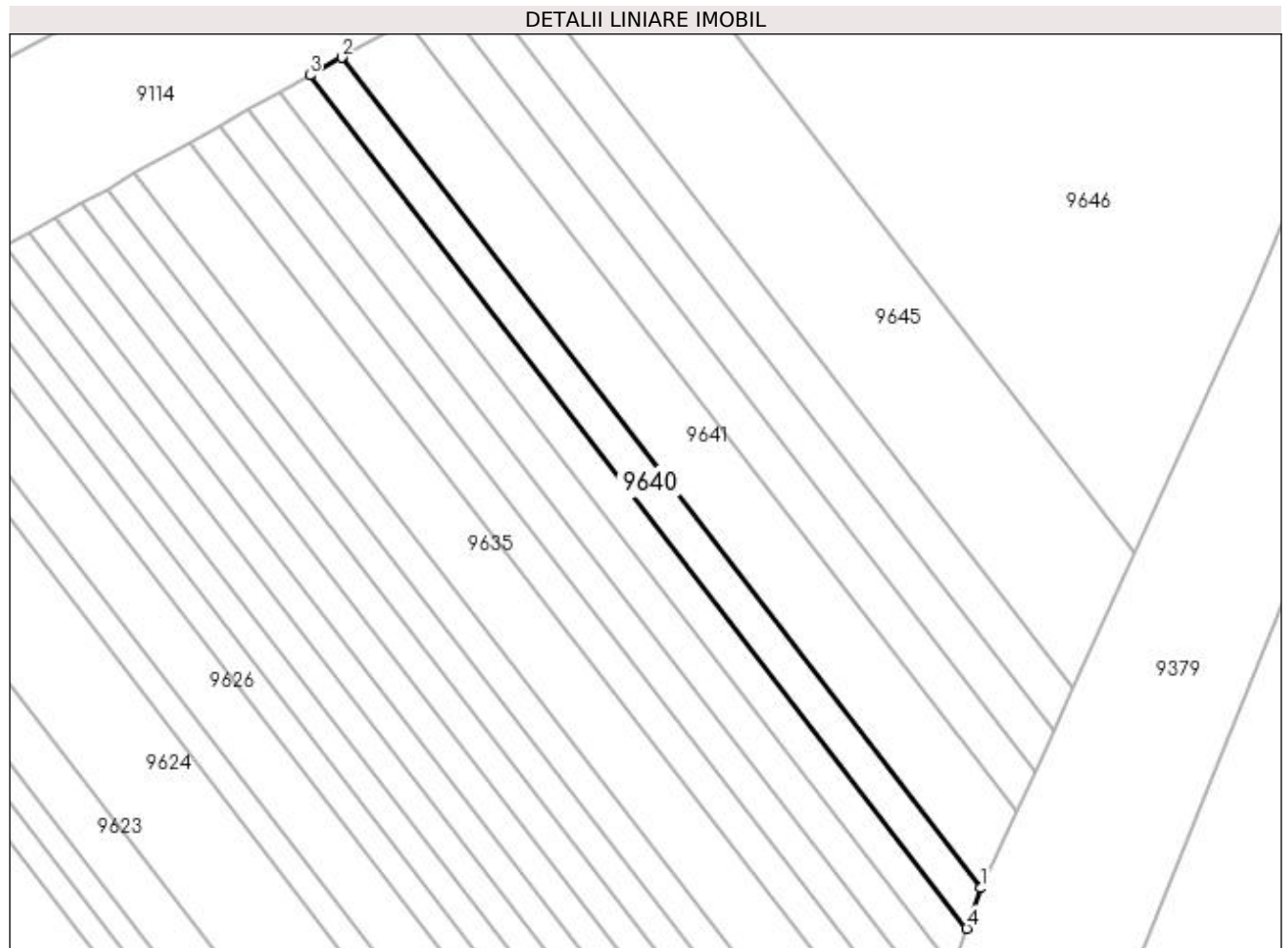
Inscrieri privind dezmembramintele dreptului de proprietate, drepturi reale de garanție și sarcini	Referințe
NU SUNT	

Anexa Nr. 1 La Partea I

Teren

Nr cadastral	Suprafața (mp)*	Observații / Referințe
	200	

* Suprafața este determinată în planul de proiecție Stereo 70.



Date referitoare la teren

Crt	Categorie folosință	Intra vilan	Suprafața (mp)	Tarla	Parcelă	Nr. topo	Observații / Referințe
1	arabil	NU	200	10	89	-	

Lungime Segmente

1) Valorile lungimilor segmentelor sunt obținute din proiecție în plan.

Punct început	X / Y	Punct sfârșit	X / Y	Lungime segment (** (m)
1	433.206,75 300.571,447	2	433.160,495 300.631,464	75.773
2	433.160,495 300.631,464	3	433.158,2 300.630,177	2.631
3	433.158,2 300.630,177	4	433.205,713 300.568,526	77.835
4	433.205,713 300.568,526	1	433.206,75 300.571,447	3.1

**** Lungimile segmentelor sunt determinate în planul de proiecție Stereo 70 și sunt rotunjite la 1 milimetru.**

***** Distanța dintre puncte este formată din segmente cumulate ce sunt mai mici decât valoarea 1 milimetru.**

**DATE DESPRE IMOBILUL NR. 9641**

Oficiul de Cadastru și Publicitate Imobiliară DOLJ
Biroul de Cadastru și Publicitate Imobiliară Craiova

A. Partea I. Descrierea imobilului

TEREN Extravilan

Adresa: Jud. Dolj, T10, P90

Nr. Crt	Nr cadastral Nr. topografic	Suprafața* (mp)	Observații / Referințe
A1		400	Sector cadastral:22 Teren neimprejmuit;

B. Partea II. Proprietari și acte

Inscrieri privitoare la dreptul de proprietate și alte drepturi reale	Referințe
/	
Act Administrativ nr. TDP 976-59538, din 08/09/1997 emis de CJSDPAT DOLJ;	
B1	A1
Intabulare, drept de PROPRIETATE, dobândit prin Reconstituire, cota actuala 1/1, cota initiala 1/1 1) GREJDAN GHEORGHE, LIPSA CNP	

C. Partea III. SARCINI .

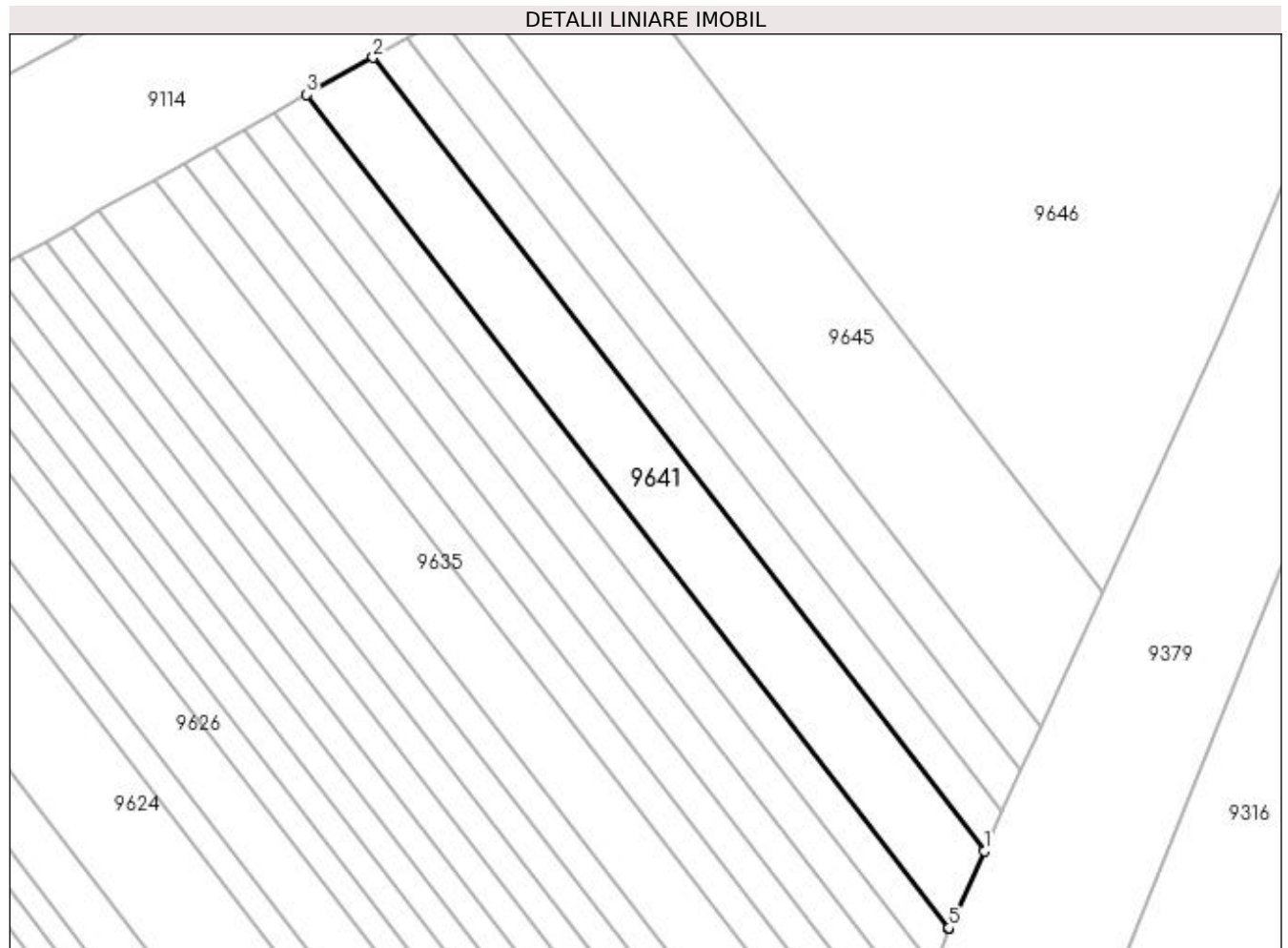
Inscrieri privind dezmembramintele dreptului de proprietate, drepturi reale de garanție și sarcini	Referințe
NU SUNT	

Anexa Nr. 1 La Partea I

Teren

Nr cadastral	Suprafața (mp)*	Observații / Referințe
	400	

* Suprafața este determinată în planul de proiecție Stereo 70.



Date referitoare la teren

Crt	Categorie folosință	Intra vilan	Suprafața (mp)	Tarla	Parcelă	Nr. topo	Observații / Referințe
1	arabil	NU	400	10	90	-	

Lungime Segmente

1) Valorile lungimilor segmentelor sunt obținute din proiecție în plan.

Punct început	X / Y	Punct sfârșit	X / Y	Lungime segment (** (m)
1	433.209,292 300.577,009	2	433.165,264 300.634,138	72.126
2	433.165,264 300.634,138	3	433.160,495 300.631,464	5.468
3	433.160,495 300.631,464	4	433.206,75 300.571,447	75.773
4	433.206,75 300.571,447	5	433.206,763 300.571,484	0.039
5	433.206,763 300.571,484	1	433.209,292 300.577,009	6.076

**** Lungimile segmentelor sunt determinate în planul de proiecție Stereo 70 și sunt rotunjite la 1 milimetru.**

***** Distanța dintre puncte este formată din segmente cumulate ce sunt mai mici decât valoarea 1 milimetru.**

**DATE DESPRE IMOBILUL NR. 9642**

Oficiul de Cadastru și Publicitate Imobiliară DOLJ
Biroul de Cadastru și Publicitate Imobiliară Craiova

A. Partea I. Descrierea imobilului

TEREN Extravilan

Adresa: Jud. Dolj, T10, P92

Nr. Crt	Nr cadastral Nr. topografic	Suprafața* (mp)	Observații / Referințe
A1		200	Sector cadastral:22 Teren neimprejmuit;

B. Partea II. Proprietari și acte

Inscrieri privitoare la dreptul de proprietate și alte drepturi reale	Referințe
/	
Act Administrativ nr. TDP 267-2192, din 13/12/1993 emis de CJSDPAT DOLJ;	
B1	A1
Intabulare, drept de PROPRIETATE, dobândit prin Reconstituire, cota actuala 1/1, cota initiala 1/1 1) MINCĂ MISU, LIPSA CNP	

C. Partea III. SARCINI .

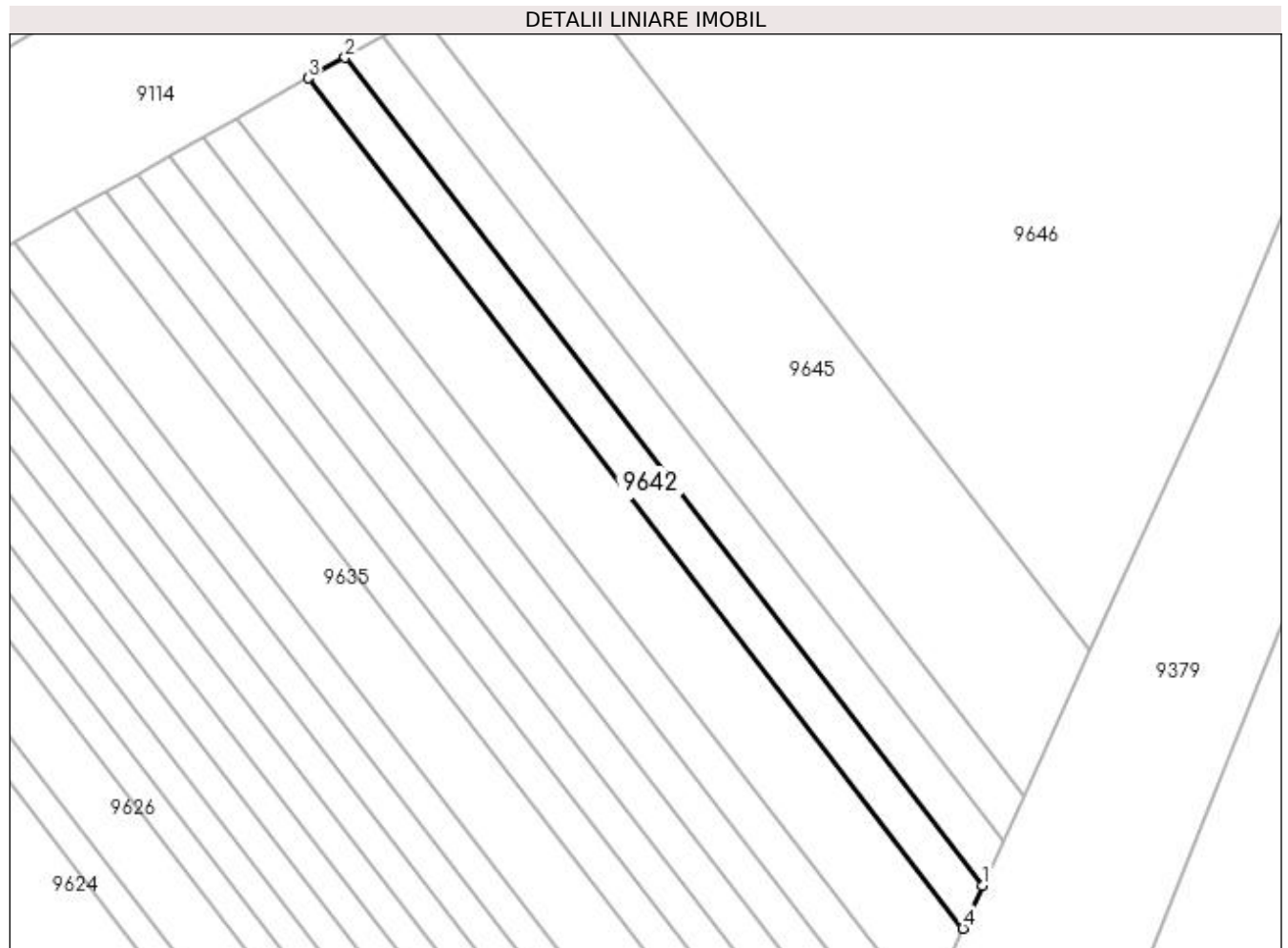
Inscrieri privind dezmembramintele dreptului de proprietate, drepturi reale de garanție și sarcini	Referințe
NU SUNT	

Anexa Nr. 1 La Partea I

Teren

Nr cadastral	Suprafața (mp)*	Observații / Referințe
	200	

* Suprafața este determinată în planul de proiecție Stereo 70.



Date referitoare la teren

Crt	Categorie folosință	Intra vilan	Suprafața (mp)	Tarla	Parcelă	Nr. topo	Observații / Referințe
1	arabil	NU	200	10	92	-	

Lungime Segmente

1) Valorile lungimilor segmentelor sunt obținute din proiecție în plan.

Punct început	X / Y	Punct sfârșit	X / Y	Lungime segment (** (m)
1	433.210,614 300.579,897	2	433.167,741 300.635,526	70.233
2	433.167,741 300.635,526	3	433.165,264 300.634,138	2.839
3	433.165,264 300.634,138	4	433.209,292 300.577,009	72.126
4	433.209,292 300.577,009	1	433.210,614 300.579,897	3.176

**** Lungimile segmentelor sunt determinate în planul de proiecție Stereo 70 și sunt rotunjite la 1 milimetru.**

***** Distanța dintre puncte este formată din segmente cumulate ce sunt mai mici decât valoarea 1 milimetru.**

**DATE DESPRE IMOBILUL NR. 9643**

Oficiul de Cadastru și Publicitate Imobiliară DOLJ
Biroul de Cadastru și Publicitate Imobiliară Craiova

A. Partea I. Descrierea imobilului

TEREN Extravilan

Adresa: Jud. Dolj, T10, P93

Nr. Crt	Nr cadastral Nr. topografic	Suprafața* (mp)	Observații / Referințe
A1		200	Sector cadastral:22 Teren neimprejmuit;

B. Partea II. Proprietari și acte

Inscrieri privitoare la dreptul de proprietate și alte drepturi reale	Referințe
/	
Act Administrativ nr. TDP 1011-48563, din 20/09/1997 emis de CJSDPAT DOLJ;	
B1	A1
Intabulare, drept de PROPRIETATE, dobandit prin Reconstituire, cota actuala 1/1, cota initiala 1/1 1) CIRSTEA NICOLAE, LIPSA CNP	

C. Partea III. SARCINI .

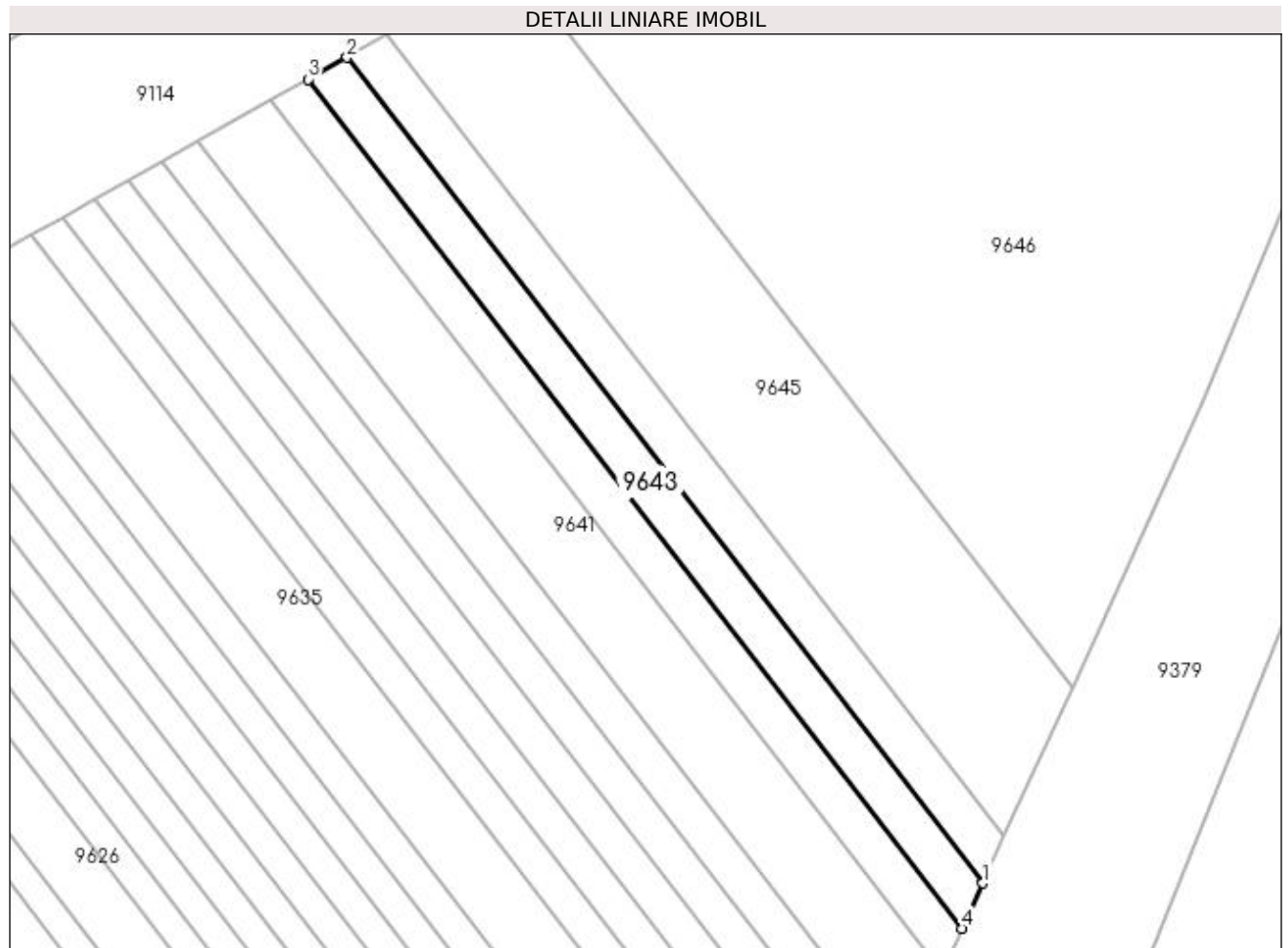
Inscrieri privind dezmembramintele dreptului de proprietate, drepturi reale de garanție și sarcini	Referințe
NU SUNT	

Anexa Nr. 1 La Partea I

Teren

Nr cadastral	Suprafața (mp)*	Observații / Referințe
	200	

* Suprafața este determinată în planul de proiecție Stereo 70.



Date referitoare la teren

Crt	Categorie folosință	Intra vilan	Suprafața (mp)	Tarla	Parcelă	Nr. topo	Observații / Referințe
1	arabil	NU	200	10	93	-	

Lungime Segmente

1) Valorile lungimilor segmentelor sunt obținute din proiecție în plan.

Punct început	X / Y	Punct sfârșit	X / Y	Lungime segment (** (m)
1	433.211,972 300.582,865	2	433.170,287 300.636,953	68.287
2	433.170,287 300.636,953	3	433.167,741 300.635,526	2.919
3	433.167,741 300.635,526	4	433.210,614 300.579,897	70.233
4	433.210,614 300.579,897	1	433.211,972 300.582,865	3.264

**** Lungimile segmentelor sunt determinate în planul de proiecție Stereo 70 și sunt rotunjite la 1 milimetru.**

***** Distanța dintre puncte este formată din segmente cumulate ce sunt mai mici decât valoarea 1 milimetru.**

**DATE DESPRE IMOBILUL NR. 9644**

Oficiul de Cadastru și Publicitate Imobiliară DOLJ
Biroul de Cadastru și Publicitate Imobiliară Craiova

A. Partea I. Descrierea imobilului

TEREN Extravilan

Adresa: Jud. Dolj, T10, P94

Nr. Crt	Nr cadastral Nr. topografic	Suprafața* (mp)	Observații / Referințe
A1		200	Sector cadastral:22 Teren neimprejmuit;

B. Partea II. Proprietari și acte

Inscrieri privitoare la dreptul de proprietate și alte drepturi reale	Referințe
/	
Act Administrativ nr. TDP 1569, din 05/02/2004 emis de CJSDPAT DOLJ;	
B1	A1
Intabulare, drept de PROPRIETATE, dobândit prin Reconstituire, cota actuala 1/1, cota initiala 1/1 1) CÎRSTEA IOANA, LIPSA CNP	

C. Partea III. SARCINI .

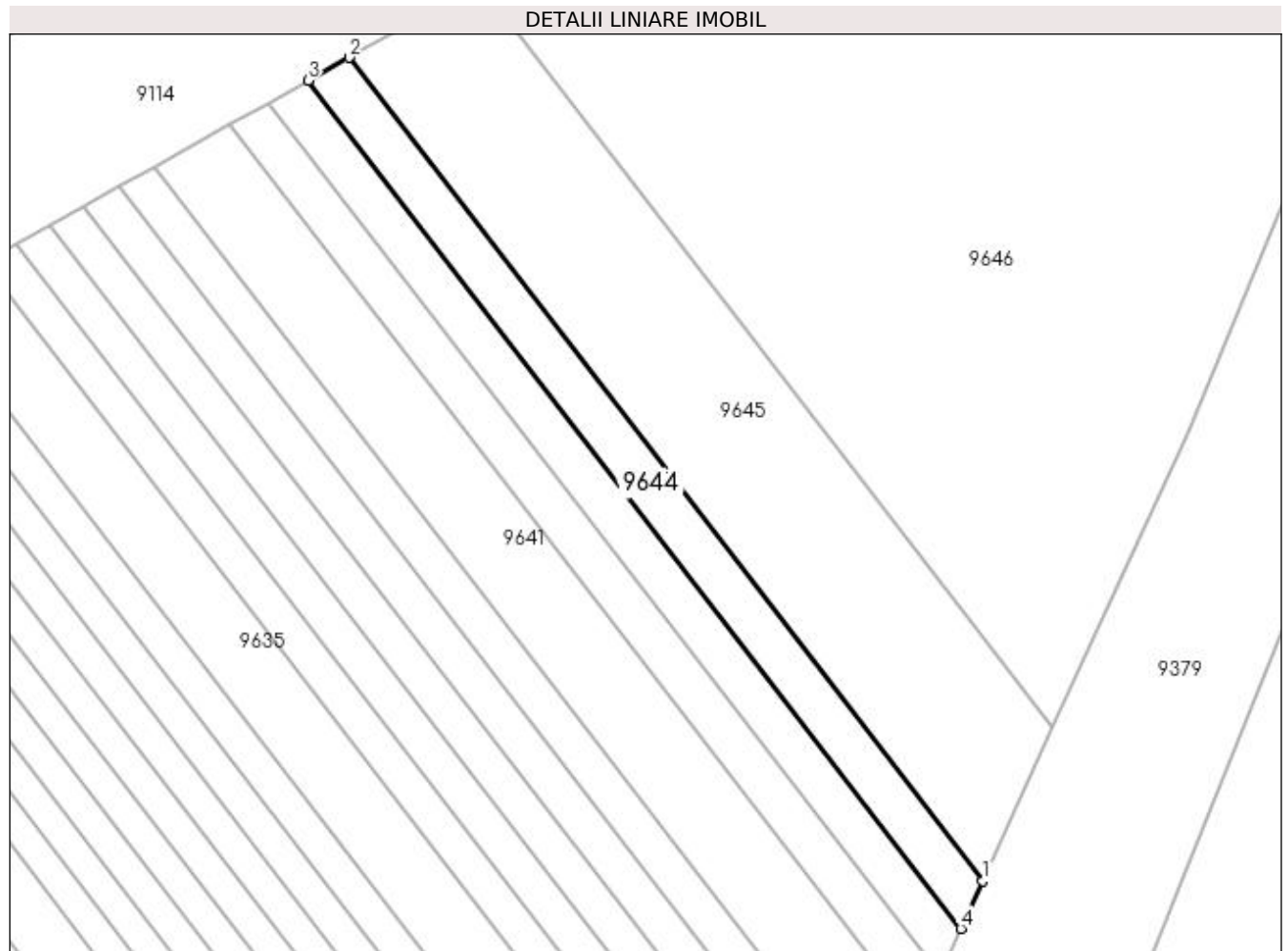
Inscrieri privind dezmembramintele dreptului de proprietate, drepturi reale de garanție și sarcini	Referințe
NU SUNT	

Anexa Nr. 1 La Partea I

Teren

Nr cadastral	Suprafața (mp)*	Observații / Referințe
	200	

* Suprafața este determinată în planul de proiecție Stereo 70.



Date referitoare la teren

Crt	Categorie folosință	Intra vilan	Suprafața (mp)	Tarla	Parcelă	Nr. topo	Observații / Referințe
1	arabil	NU	200	10	94	-	

Lungime Segmente

1) Valorile lungimilor segmentelor sunt obținute din proiecție în plan.

Punct început	X / Y	Punct sfârșit	X / Y	Lungime segment (** (m)
1	433.213,371 300.585,92	2	433.172,908 300.638,423	66.286
2	433.172,908 300.638,423	3	433.170,287 300.636,953	3.005
3	433.170,287 300.636,953	4	433.211,972 300.582,865	68.287
4	433.211,972 300.582,865	1	433.213,371 300.585,92	3.36

**** Lungimile segmentelor sunt determinate în planul de proiecție Stereo 70 și sunt rotunjite la 1 milimetru.**

***** Distanța dintre puncte este formată din segmente cumulate ce sunt mai mici decât valoarea 1 milimetru.**

**DATE DESPRE IMOBILUL NR. 9645**

Oficiul de Cadastru și Publicitate Imobiliară DOLJ
 Biroul de Cadastru și Publicitate Imobiliară Craiova

A. Partea I. Descrierea imobilului

TEREN Extravilan

Adresa: Jud. Dolj, T10, P95

Nr. Crt	Nr cadastral Nr. topografic	Suprafața* (mp)	Observații / Referințe
A1		600	Sector cadastral:22 Teren neimprejmuit;

B. Partea II. Proprietari și acte

Inscrieri privitoare la dreptul de proprietate și alte drepturi reale	Referințe
/	
Act Notarial nr. Contract donatie nr. 640, din 10/02/2000 emis de BNP Găgeatu Ilie;	
B1	A1
Intabulare, drept de PROPRIETATE, dobândit prin Conventie, cota actuala 1/1, cota initiala 1/1 1) BOȚOG SMARANDACHE , LIPSA CNP	

C. Partea III. SARCINI .

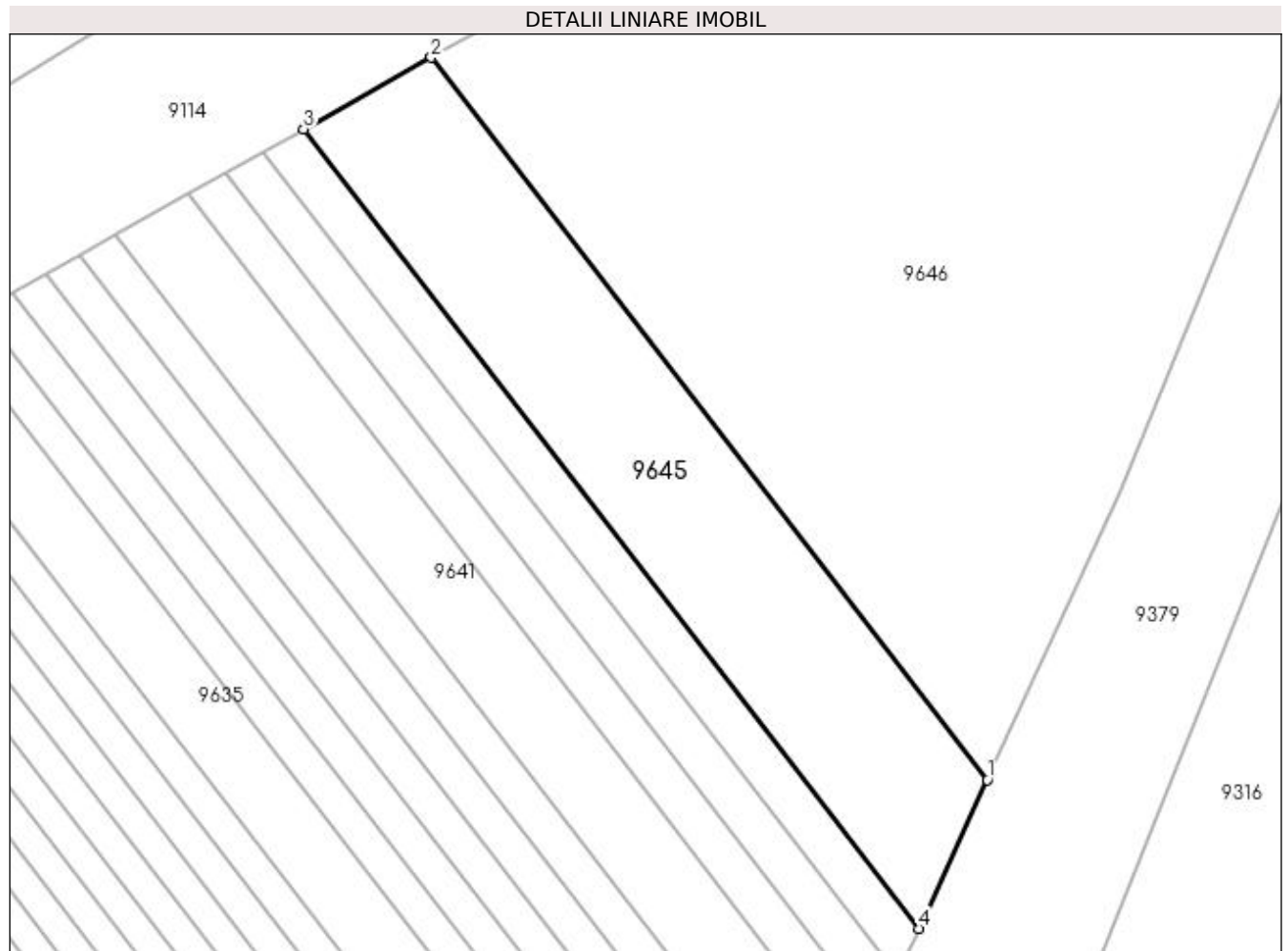
Inscrieri privind dezmembramintele dreptului de proprietate, drepturi reale de garanție și sarcini	Referințe
NU SUNT	

Anexa Nr. 1 La Partea I

Teren

Nr cadastral	Suprafața (mp)*	Observații / Referințe
	600	

* Suprafața este determinată în planul de proiecție Stereo 70.



Date referitoare la teren

Crt	Categorie folosință	Intra vilan	Suprafața (mp)	Tarla	Parcelă	Nr. topo	Observații / Referințe
1	arabil	NU	600	10	95	-	

Lungime Segmente

1) Valorile lungimilor segmentelor sunt obținute din proiecție în plan.

Punct început	X / Y	Punct sfârșit	X / Y	Lungime segment (** (m)
1	433.217,845 300.595,696	2	433.181,293 300.643,124	59.879
2	433.181,293 300.643,124	3	433.172,908 300.638,423	9.613
3	433.172,908 300.638,423	4	433.213,371 300.585,92	66.286
4	433.213,371 300.585,92	1	433.217,845 300.595,696	10.751

**** Lungimile segmentelor sunt determinate în planul de proiecție Stereo 70 și sunt rotunjite la 1 milimetru.**

***** Distanța dintre puncte este formată din segmente cumulate ce sunt mai mici decât valoarea 1 milimetru.**

**DATE DESPRE IMOBILUL NR. 9646**

Oficiul de Cadastru și Publicitate Imobiliară DOLJ
Biroul de Cadastru și Publicitate Imobiliară Craiova

A. Partea I. Descrierea imobilului

TEREN Extravilan

Adresa: Jud. Dolj, T10, P95/1

Nr. Crt	Nr cadastral Nr. topografic	Suprafața* (mp)	Observații / Referințe
A1		2.591	Sector cadastral:22 Teren neimprejmuit;

B. Partea II. Proprietari și acte

Inscrieri privitoare la dreptul de proprietate și alte drepturi reale	Referințe
/	
Act Normativ nr. Legea 7, din 13/03/1996 emis de PARLAMENTUL ROMÂNIEI (art. 13 alin. 14);	
B1	A1
Intabulare, drept de PROPRIETATE, dobandit prin Lege, cota actuala 1/1, cota initiala 1/1	
1) COMUNA TESLUI-Rezerva comisiei locale de fond funciar, CIF:4553330	

C. Partea III. SARCINI .

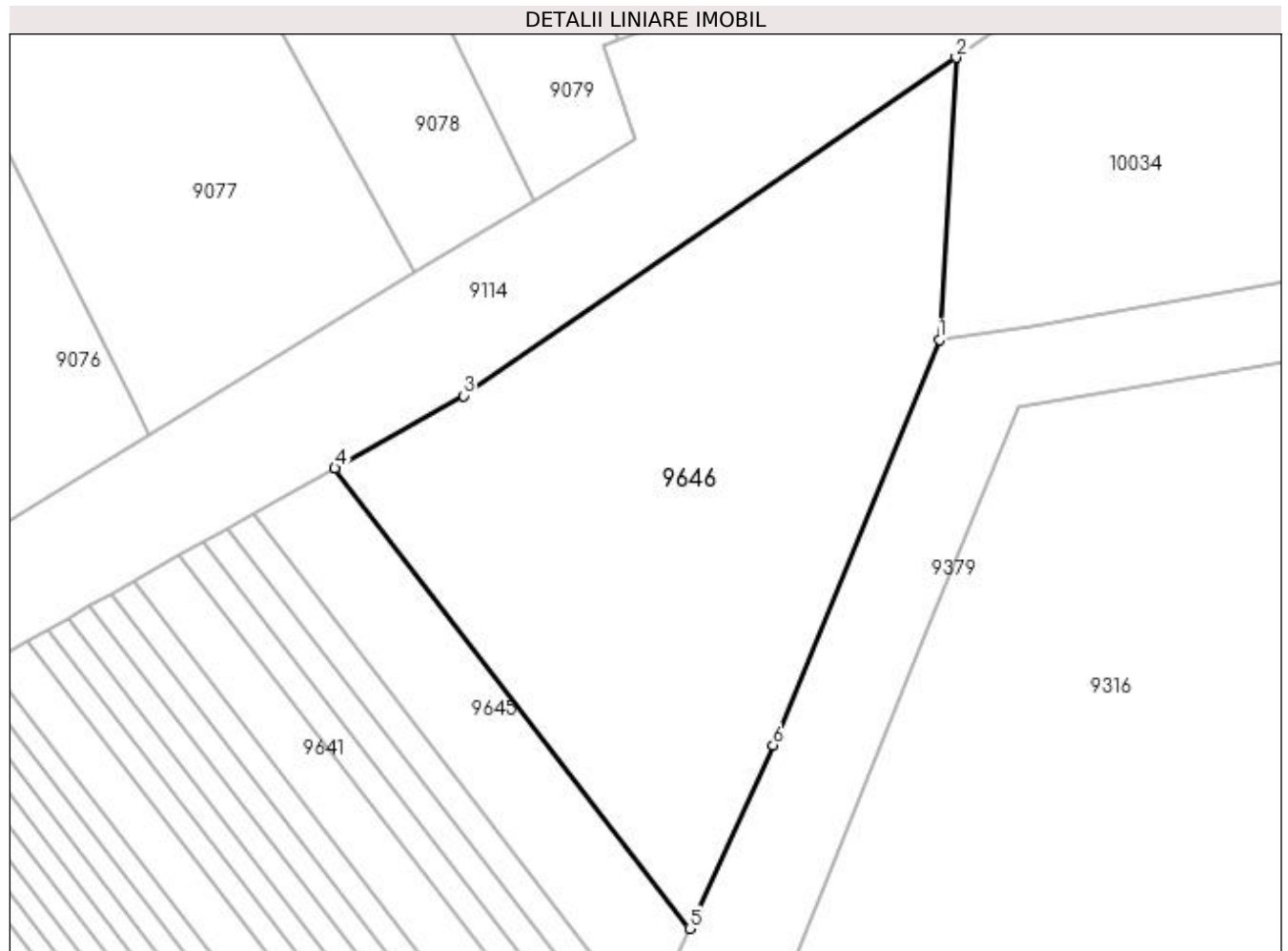
Inscrieri privind dezmembramintele dreptului de proprietate, drepturi reale de garanție și sarcini	Referințe
NU SUNT	

Anexa Nr. 1 La Partea I

Teren

Nr cadastral	Suprafața (mp)*	Observații / Referințe
	2.591	

* Suprafața este determinată în planul de proiecție Stereo 70.



Date referitoare la teren

Crt	Categorie folosință	Intra vilan	Suprafața (mp)	Tarla	Parcelă	Nr. topo	Observații / Referințe
1	arabil	NU	2.591	10	95/1	-	

Lungime Segmente

1) Valorile lungimilor segmentelor sunt obținute din proiecție în plan.

Punct început	X / Y	Punct sfârșit	X / Y	Lungime segment (** (m)
1	433.243,629 300.656,359	2	433.245,326 300.685,428	29.118
2	433.245,326 300.685,428	3	433.194,586 300.650,576	61.557
3	433.194,586 300.650,576	4	433.181,293 300.643,124	15.239
4	433.181,293 300.643,124	5	433.217,845 300.595,696	59.879
5	433.217,845 300.595,696	6	433.226,487 300.614,577	20.765

Punct început	X / Y	Punct sfârșit	X / Y	Lungime segment (** (m)
6	433.226,487 300.614,577	1	433.243,629 300.656,359	45.162

** Lungimile segmentelor sunt determinate în planul de proiecție Stereo 70 și sunt rotunjite la 1 milimetru.

*** Distanța dintre puncte este formată din segmente cumulate ce sunt mai mici decât valoarea 1 milimetru.

**DATE DESPRE IMOBILUL NR. 9647**

Oficiul de Cadastru și Publicitate Imobiliară DOLJ
Biroul de Cadastru și Publicitate Imobiliară Craiova

A. Partea I. Descrierea imobilului

TEREN Extravilan

Adresa: Jud. Dolj, T10, P151

Nr. Crt	Nr cadastral Nr. topografic	Suprafața* (mp)	Observații / Referințe
A1		1.110	Sector cadastral:22 Teren neimprejmut;

B. Partea II. Proprietari și acte

Inscrieri privitoare la dreptul de proprietate și alte drepturi reale	Referințe
/	
Act Administrativ nr. TDP 1476, din 22/03/2003 emis de CJSDPAT DOLJ;	
B1	A1
Intabulare, drept de PROPRIETATE, dobândit prin Reconstituire, cota actuala 1/1, cota initiala 1/1	
1) OANCEA RADA, LIPSA CNP	
2) OLLA ECATERINA, LIPSA CNP	
3) CIOCIOI ILIE, LIPSA CNP	
4) ION FLOAREA, LIPSA CNP	
5) CIOCIOI ECATERINA, LIPSA CNP	

C. Partea III. SARCINI .

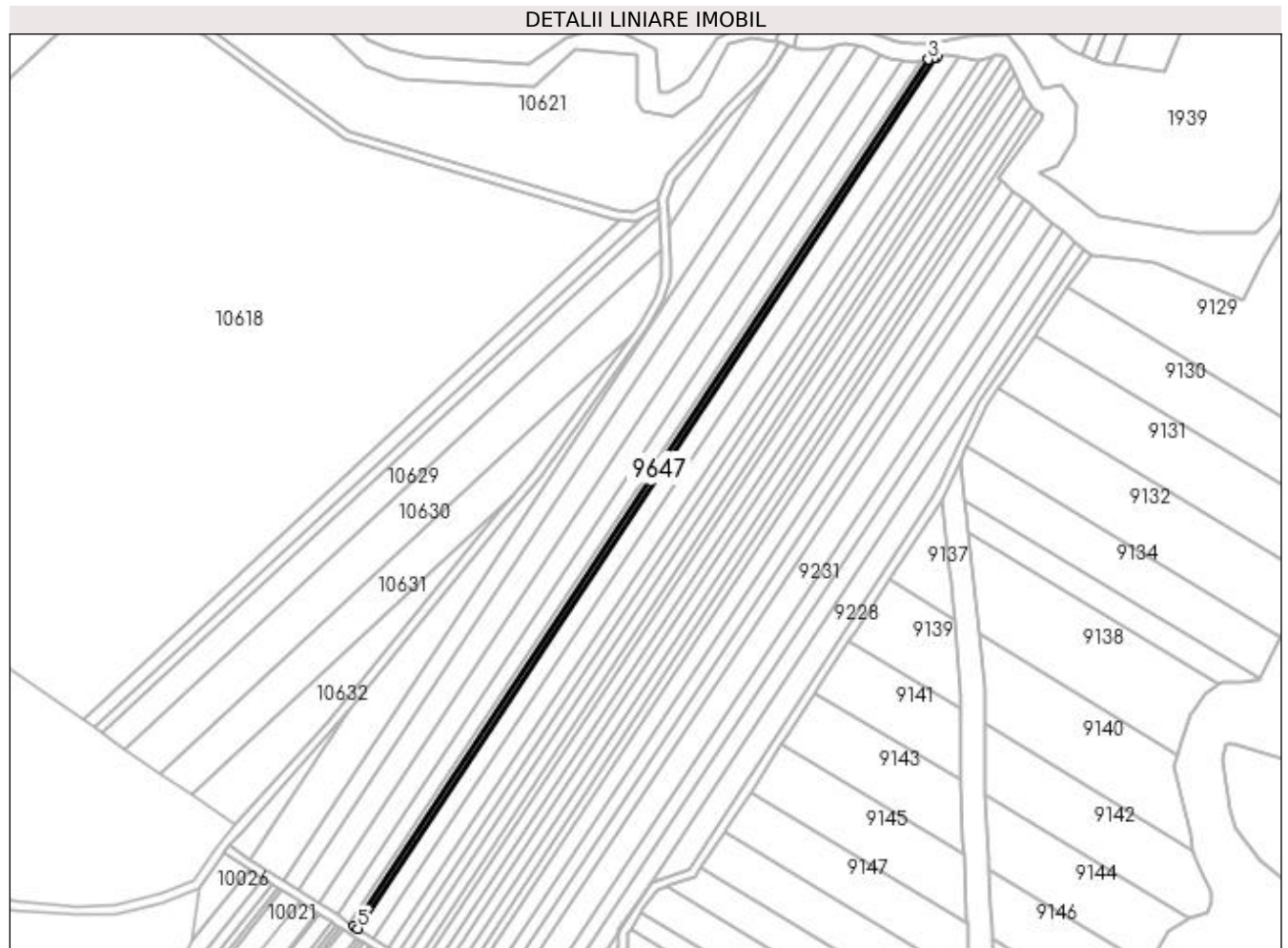
Inscrieri privind dezmembramintele dreptului de proprietate, drepturi reale de garanție și sarcini	Referințe
NU SUNT	

Anexa Nr. 1 La Partea I

Teren

Nr cadastral	Suprafața (mp)*	Observații / Referințe
	1.110	

* Suprafața este determinată în planul de proiecție Stereo 70.



Date referitoare la teren

Crt	Categorie folosință	Intra vilan	Suprafața (mp)	Tarla	Parcelă	Nr. topo	Observații / Referințe
1	arabil	NU	1.110	10	151	-	

Lungime Segmente

1) Valorile lungimilor segmentelor sunt obținute din proiecție în plan.

Punct început	X / Y	Punct sfârșit	X / Y	Lungime segment (** (m)
1	433.621,691 301.789,986	2	433.620,652 301.789,588	1.113
2	433.620,652 301.789,588	3	433.617,907 301.789,153	2.779
3	433.617,907 301.789,153	4	433.359,69 301.399,725	467.258
4	433.359,69 301.399,725	5	433.361,412 301.398,618	2.047
5	433.361,412 301.398,618	1	433.621,691 301.789,986	470.015

**** Lungimile segmentelor sunt determinate în planul de proiecție Stereo 70 și sunt rotunjite la 1 milimetru.**

***** Distanța dintre puncte este formată din segmente cumulate ce sunt mai mici decât valoarea 1 milimetru.**

**DATE DESPRE IMOBILUL NR. 9648**

Oficiul de Cadastru și Publicitate Imobiliară DOLJ
Biroul de Cadastru și Publicitate Imobiliară Craiova

A. Partea I. Descrierea imobilului

TEREN Extravilan

Adresa: Jud. Dolj, T10, P152

Nr. Crt	Nr cadastral Nr. topografic	Suprafața* (mp)	Observații / Referințe
A1		1.110	Sector cadastral:22 Teren neimprejmuit;

B. Partea II. Proprietari și acte

Inscrieri privitoare la dreptul de proprietate și alte drepturi reale	Referințe
/	
Act Administrativ nr. TDP 1598, din 06/04/2004 emis de CJSDPAT DOLJ;	
B1	A1
Intabulare, drept de PROPRIETATE, dobândit prin Reconstituire, cota actuala 1/1, cota initiala 1/1 1) DUMITRU MANDĂ, LIPSA CNP	

C. Partea III. SARCINI .

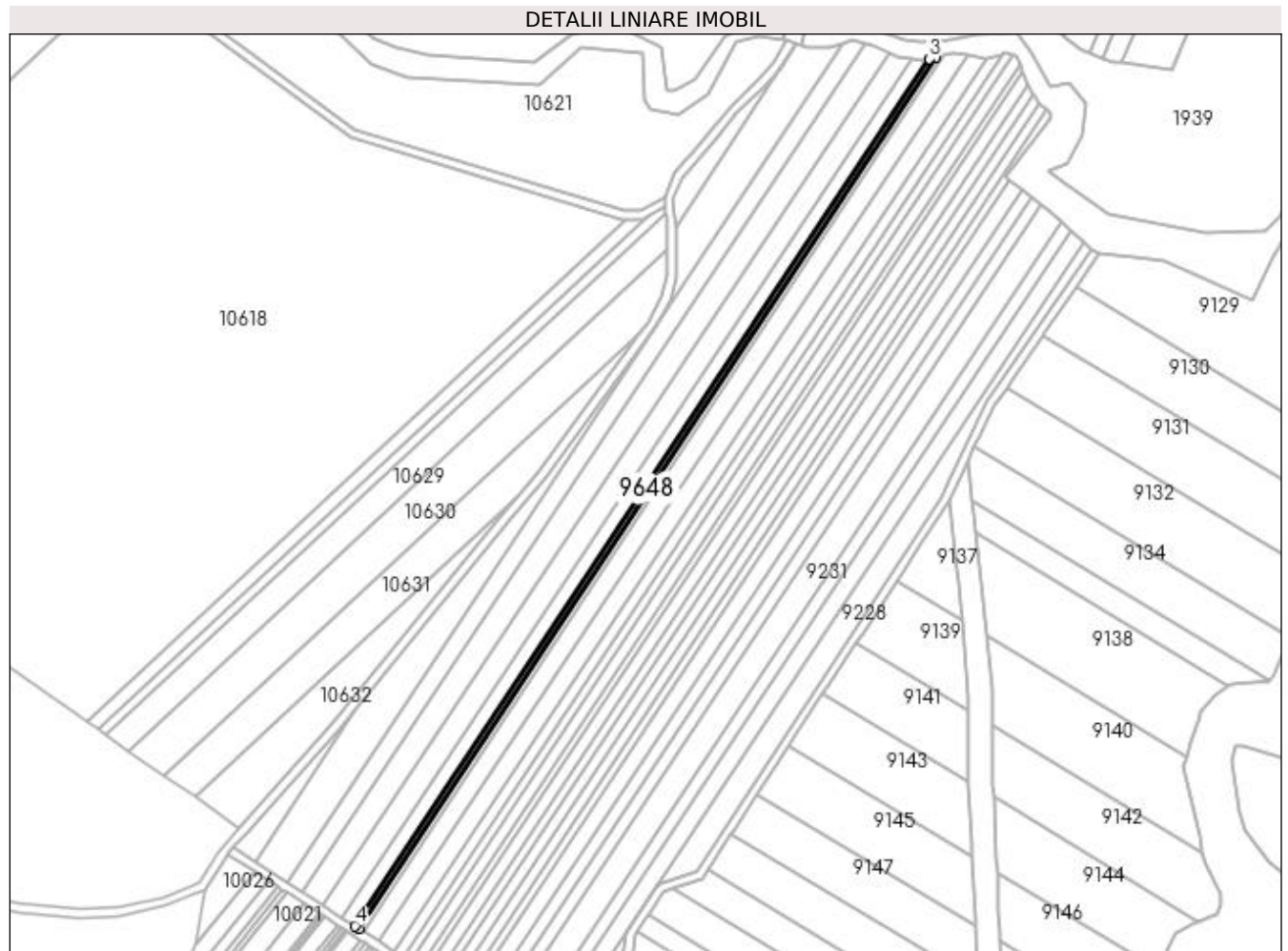
Inscrieri privind dezmembramintele dreptului de proprietate, drepturi reale de garanție și sarcini	Referințe
NU SUNT	

Anexa Nr. 1 La Partea I

Teren

Nr cadastral	Suprafața (mp)*	Observații / Referințe
	1.110	

* Suprafața este determinată în planul de proiecție Stereo 70.



Date referitoare la teren

Crt	Categorie folosință	Intra vilan	Suprafața (mp)	Tarla	Parcelă	Nr. topo	Observații / Referințe
1	pasune	NU	1.110	10	152	-	

Lungime Segmente

1) Valorile lungimilor segmentelor sunt obținute din proiecție în plan.

Punct început	X / Y	Punct sfârșit	X / Y	Lungime segment (** (m)
1	433.359,69 301.399,725	2	433.617,907 301.789,153	467.258
2	433.617,907 301.789,153	3	433.614,715 301.788,647	3.232
3	433.614,715 301.788,647	4	433.357,688 301.401,013	465.105
4	433.357,688 301.401,013	1	433.359,69 301.399,725	2.381

**** Lungimile segmentelor sunt determinate în planul de proiecție Stereo 70 și sunt rotunjite la 1 milimetru.**

***** Distanța dintre puncte este formată din segmente cumulate ce sunt mai mici decât valoarea 1 milimetru.**

**DATE DESPRE IMOBILUL NR. 9649**

Oficiul de Cadastru și Publicitate Imobiliară DOLJ
Biroul de Cadastru și Publicitate Imobiliară Craiova

A. Partea I. Descrierea imobilului

TEREN Extravilan

Adresa: Jud. Dolj, T10, P169

Nr. Crt	Nr cadastral Nr. topografic	Suprafața* (mp)	Observații / Referințe
A1		3.105	Sector cadastral:22 Teren neimprejmuit;

B. Partea II. Proprietari și acte

Inscrieri privitoare la dreptul de proprietate și alte drepturi reale	Referințe
/	
Act Administrativ nr. TDP 574-2198, din 11/04/1994 emis de CJSDPAT DOLJ;	
B1	A1
Intabulare, drept de PROPRIETATE, dobandit prin Reconstituire, cota actuala 1/1, cota initiala 1/1 1) ARTAPALE DUMITRU, LIPSA CNP	

C. Partea III. SARCINI .

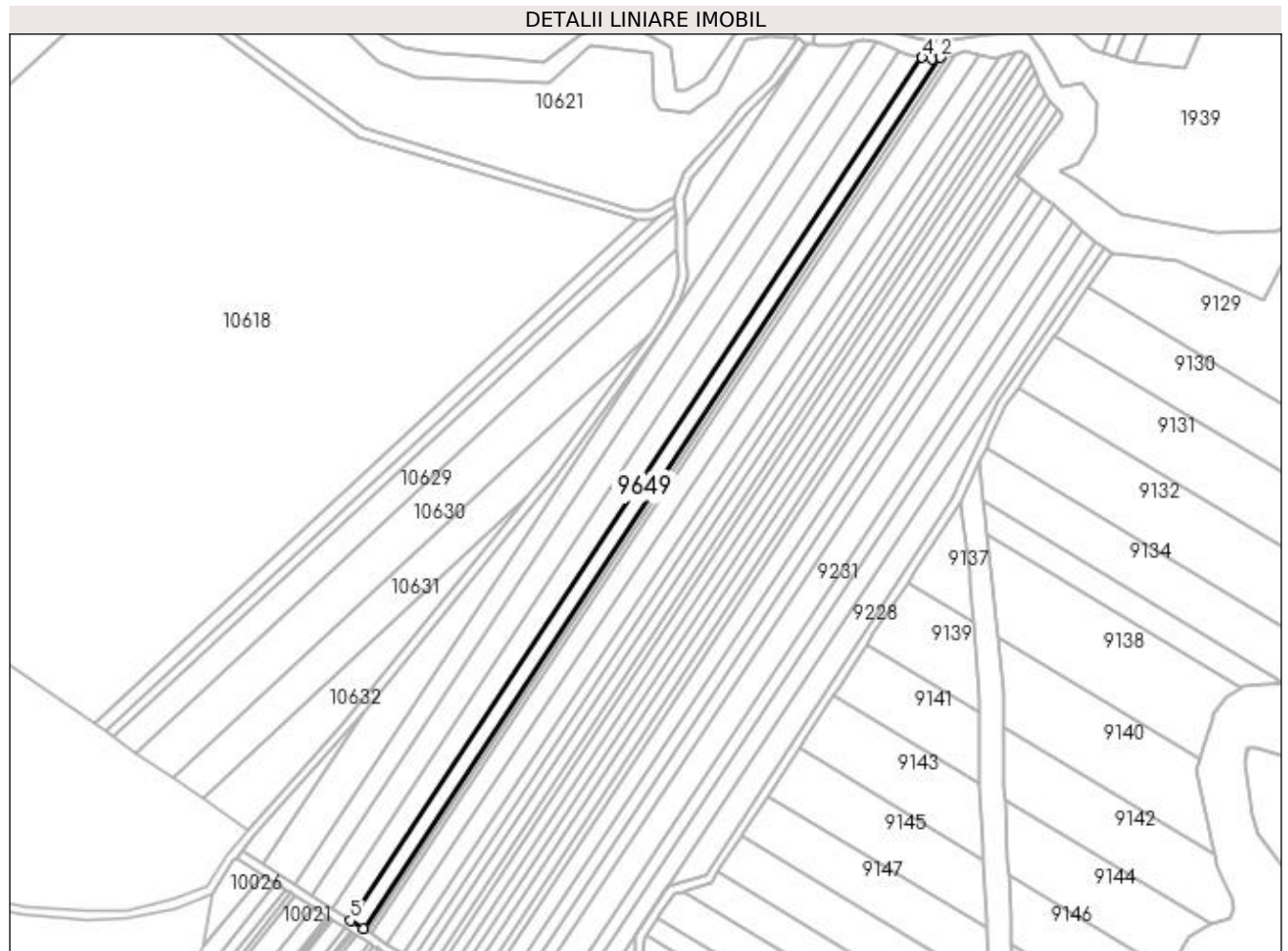
Inscrieri privind dezmembramintele dreptului de proprietate, drepturi reale de garanție și sarcini	Referințe
NU SUNT	

Anexa Nr. 1 La Partea I

Teren

Nr cadastral	Suprafața (mp)*	Observații / Referințe
	3.105	

* Suprafața este determinată în planul de proiecție Stereo 70.



Date referitoare la teren

Crt	Categorie folosință	Intra vilan	Suprafața (mp)	Tarla	Parcelă	Nr. topo	Observații / Referințe
1	arabil	NU	3.105	10	169	-	

Lungime Segmente

1) Valorile lungimilor segmentelor sunt obținute din proiecție în plan.

Punct început	X / Y	Punct sfârșit	X / Y	Lungime segment (** (m)
1	433.357,688 301.401,013	2	433.614,715 301.788,647	465.105
2	433.614,715 301.788,647	3	433.611,192 301.788,089	3.567
3	433.611,192 301.788,089	4	433.606,68 301.788,676	4.55
4	433.606,68 301.788,676	5	433.352,042 301.404,645	460.782
5	433.352,042 301.404,645	1	433.357,688 301.401,013	6.713

**** Lungimile segmentelor sunt determinate în planul de proiecție Stereo 70 și sunt rotunjite la 1 milimetru.**

***** Distanța dintre puncte este formată din segmente cumulate ce sunt mai mici decât valoarea 1 milimetru.**

**DATE DESPRE IMOBILUL NR. 9650**

Oficiul de Cadastru și Publicitate Imobiliară DOLJ
Biroul de Cadastru și Publicitate Imobiliară Craiova

A. Partea I. Descrierea imobilului

TEREN Extravilan

Adresa: Jud. Dolj, T10, P197

Nr. Crt	Nr cadastral Nr. topografic	Suprafața* (mp)	Observații / Referințe
A1		4.500	Sector cadastral:22 Teren neimprejmuit;

B. Partea II. Proprietari și acte

Inscrieri privitoare la dreptul de proprietate și alte drepturi reale	Referințe
/	
Act Administrativ nr. TDP 774-9674, din 18/09/1997 emis de CJSDPAT DOLJ;	
B1	A1
Intabulare, drept de PROPRIETATE, dobândit prin Reconstituire, cota actuala 1/1, cota initiala 1/1 1) DUMITRU MARIN, LIPSA CNP	

C. Partea III. SARCINI .

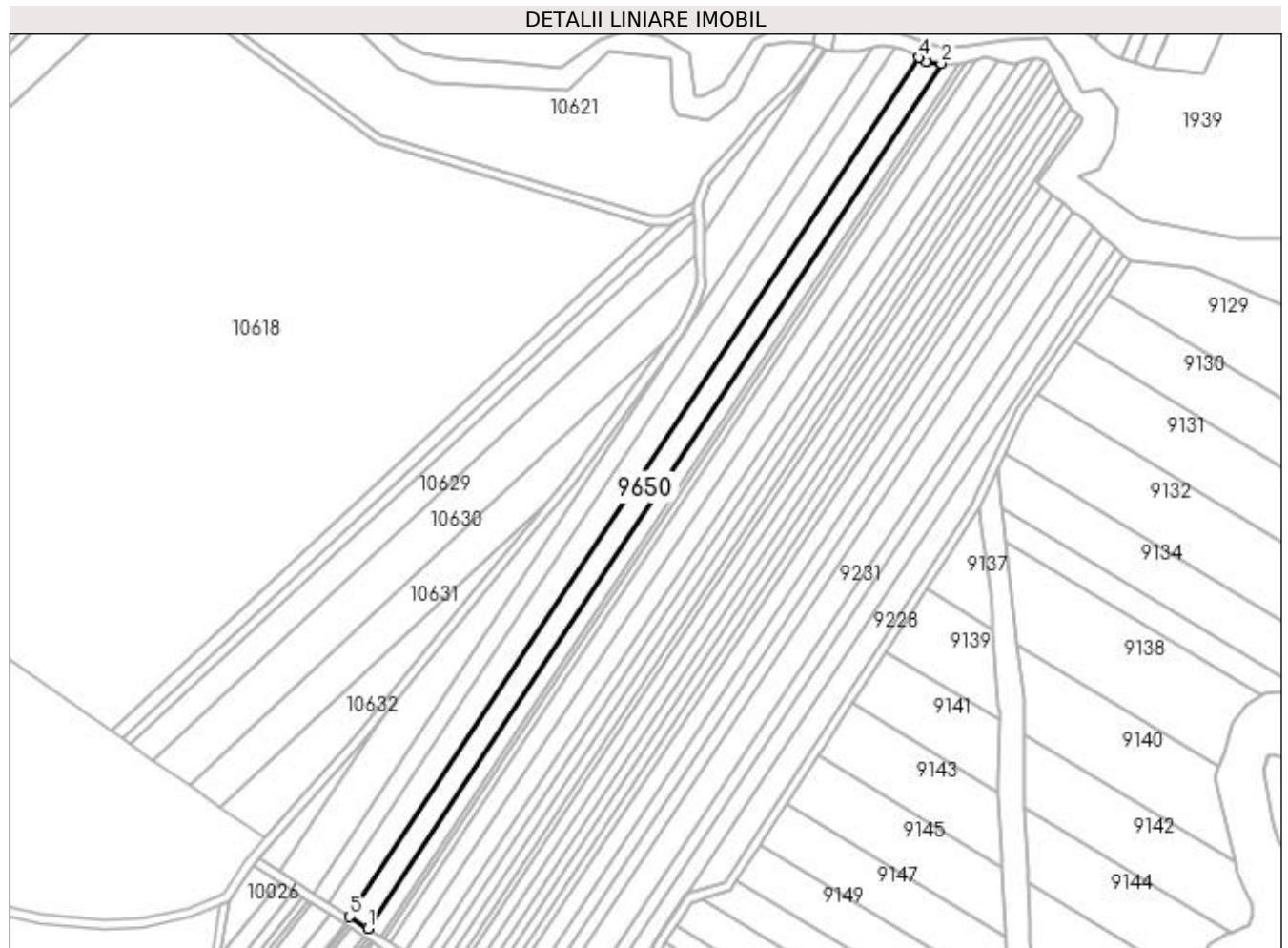
Inscrieri privind dezmembramintele dreptului de proprietate, drepturi reale de garanție și sarcini	Referințe
NU SUNT	

Anexa Nr. 1 La Partea I

Teren

Nr cadastral	Suprafața (mp)*	Observații / Referințe
	4.500	

* Suprafața este determinată în planul de proiecție Stereo 70.



Date referitoare la teren

Crt	Categorie folosință	Intra vilan	Suprafața (mp)	Tarla	Parcelă	Nr. topo	Observații / Referințe
1	arabil	NU	4.500	10	197	-	

Lungime Segmente

1) Valorile lungimilor segmentelor sunt obținute din proiecție în plan.

Punct început	X / Y	Punct sfârșit	X / Y	Lungime segment (** (m)
1	433.352,042 301.404,645	2	433.606,68 301.788,676	460.782
2	433.606,68 301.788,676	3	433.600,259 301.789,511	6.475
3	433.600,259 301.789,511	4	433.596,636 301.791,278	4.031
4	433.596,636 301.791,278	5	433.343,791 301.409,952	457.537
5	433.343,791 301.409,952	1	433.352,042 301.404,645	9.81

**** Lungimile segmentelor sunt determinate în planul de proiecție Stereo 70 și sunt rotunjite la 1 milimetru.**

***** Distanța dintre puncte este formată din segmente cumulate ce sunt mai mici decât valoarea 1 milimetru.**

**DATE DESPRE IMOBILUL NR. 9651**

Oficiul de Cadastru și Publicitate Imobiliară DOLJ
Biroul de Cadastru și Publicitate Imobiliară Craiova

A. Partea I. Descrierea imobilului

TEREN Extravilan

Adresa: Jud. Dolj, T10, P197

Nr. Crt	Nr cadastral Nr. topografic	Suprafața* (mp)	Observații / Referințe
A1		5.000	Sector cadastral:22 Teren neimprejmuit;

B. Partea II. Proprietari și acte

Inscrieri privitoare la dreptul de proprietate și alte drepturi reale	Referințe
/	
Act Administrativ nr. TDP 949-59538, din 28/12/1995 emis de CJSDPAT DOLJ;	
B1	A1
Intabulare, drept de PROPRIETATE, dobândit prin Reconstituire, cota actuala 1/1, cota initiala 1/1 1) OLARU PETRE, LIPSA CNP	

C. Partea III. SARCINI .

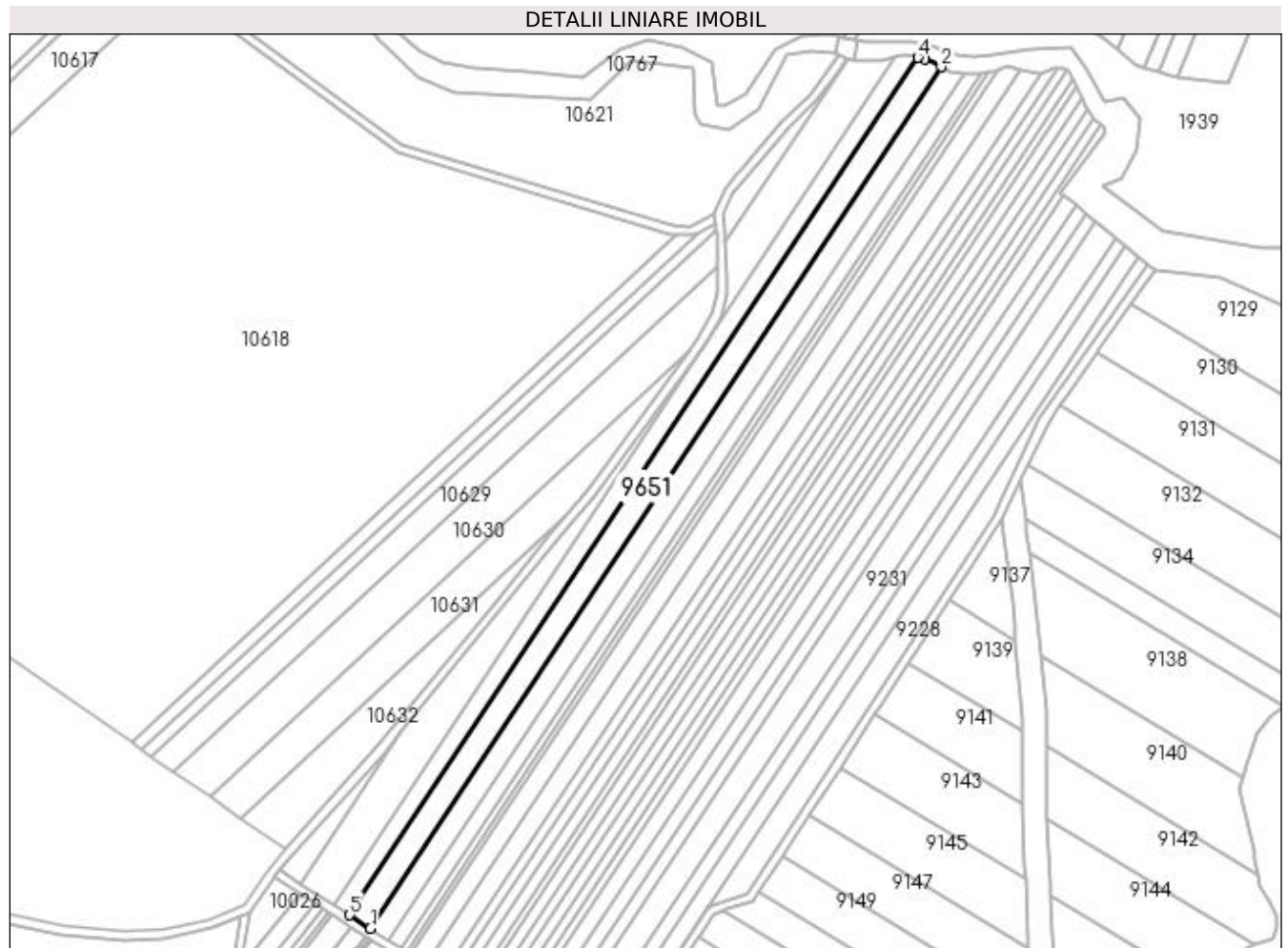
Inscrieri privind dezmembramintele dreptului de proprietate, drepturi reale de garanție și sarcini	Referințe
NU SUNT	

Anexa Nr. 1 La Partea I

Teren

Nr cadastral	Suprafața (mp)*	Observații / Referințe
	5.000	

* Suprafața este determinată în planul de proiecție Stereo 70.



Date referitoare la teren

Crt	Categorie folosință	Intra vilan	Suprafața (mp)	Tarla	Parcelă	Nr. topo	Observații / Referințe
1	arabil	NU	5.000	10	197	-	

Lungime Segmente

1) Valorile lungimilor segmentelor sunt obținute din proiecție în plan.

Punct început	X / Y	Punct sfârșit	X / Y	Lungime segment (** (m)
1	433.343,791 301.409,952	2	433.596,636 301.791,278	457.537
2	433.596,636 301.791,278	3	433.589,159 301.794,924	8.319
3	433.589,159 301.794,924	4	433.586,28 301.795,468	2.93
4	433.586,28 301.795,468	5	433.334,584 301.415,874	455.459
5	433.334,584 301.415,874	1	433.343,791 301.409,952	10.947

**** Lungimile segmentelor sunt determinate în planul de proiecție Stereo 70 și sunt rotunjite la 1 milimetru.**

***** Distanța dintre puncte este formată din segmente cumulate ce sunt mai mici decât valoarea 1 milimetru.**

**DATE DESPRE IMOBILUL NR. 9652**

Oficiul de Cadastru și Publicitate Imobiliară DOLJ
Biroul de Cadastru și Publicitate Imobiliară Craiova

A. Partea I. Descrierea imobilului

TEREN Extravilan

Adresa: Jud. Dolj, T10, P198

Nr. Crt	Nr cadastral Nr. topografic	Suprafața* (mp)	Observații / Referințe
A1		3.800	Sector cadastral:22 Teren neimprejmuit;

B. Partea II. Proprietari și acte

Inscrieri privitoare la dreptul de proprietate și alte drepturi reale	Referințe
/	
Act Administrativ nr. TDP 621-15093, din 12/05/1994 emis de CJSDPAT DOLJ;	
B1	A1
Intabulare, drept de PROPRIETATE, dobândit prin Reconstituire, cota actuala 1/1, cota initiala 1/1 1) NICOLCEA ELISABETA, LIPSA CNP	

C. Partea III. SARCINI .

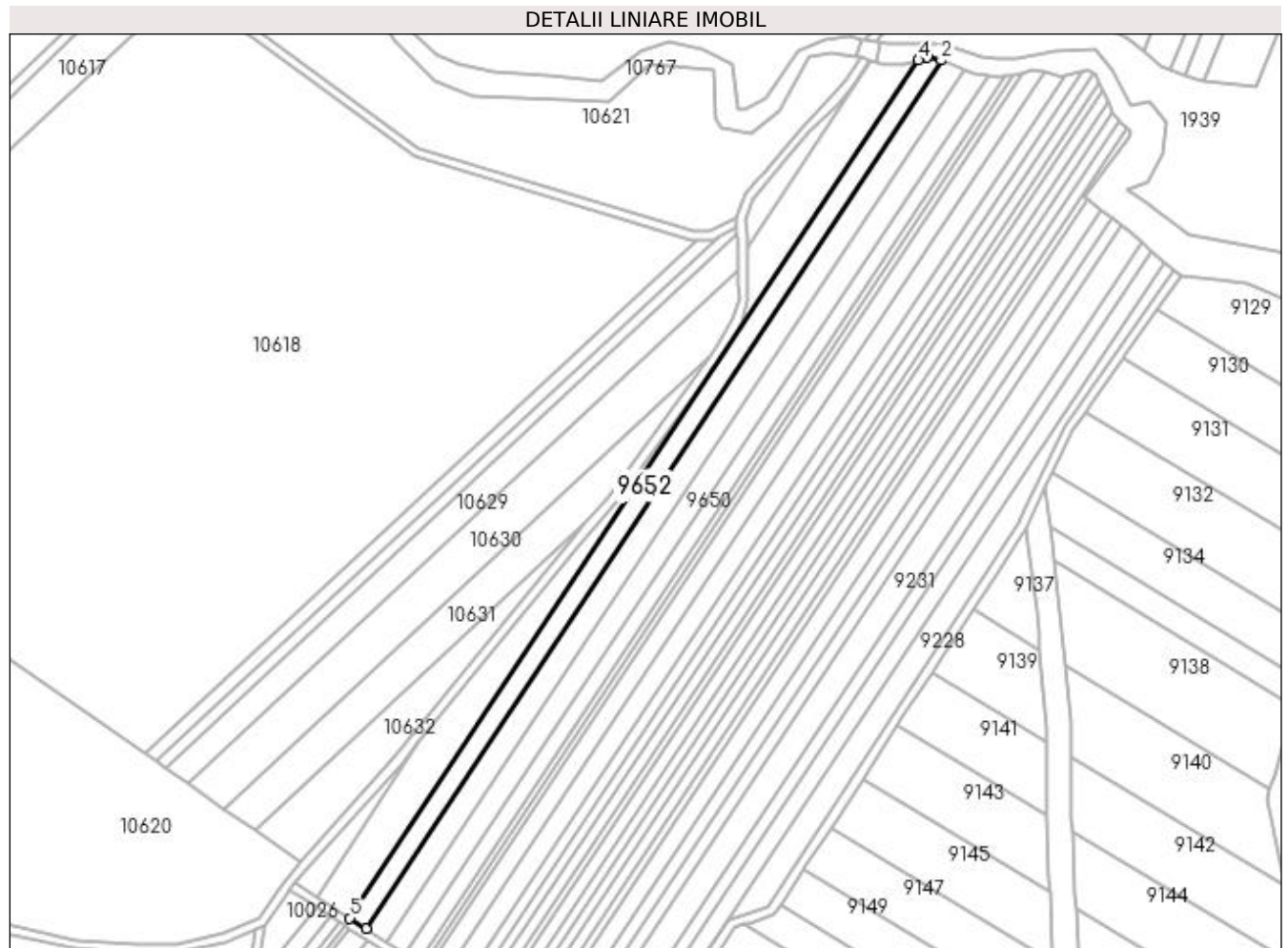
Inscrieri privind dezmembramintele dreptului de proprietate, drepturi reale de garanție și sarcini	Referințe
NU SUNT	

Anexa Nr. 1 La Partea I

Teren

Nr cadastral	Suprafața (mp)*	Observații / Referințe
	3.800	

* Suprafața este determinată în planul de proiecție Stereo 70.



Date referitoare la teren

Crt	Categorie folosință	Intra vilan	Suprafața (mp)	Tarla	Parcelă	Nr. topo	Observații / Referințe
1	arabil	NU	3.800	10	198	-	

Lungime Segmente

1) Valorile lungimilor segmentelor sunt obținute din proiecție în plan.

Punct început	X / Y	Punct sfârșit	X / Y	Lungime segment (** (m)
1	433.334,584 301.415,874	2	433.586,28 301.795,468	455.459
2	433.586,28 301.795,468	3	433.580,089 301.796,637	6.3
3	433.580,089 301.796,637	4	433.576,292 301.795,568	3.945
4	433.576,292 301.795,568	5	433.327,536 301.420,408	450.138
5	433.327,536 301.420,408	1	433.334,584 301.415,874	8.38

**** Lungimile segmentelor sunt determinate în planul de proiecție Stereo 70 și sunt rotunjite la 1 milimetru.**

***** Distanța dintre puncte este formată din segmente cumulate ce sunt mai mici decât valoarea 1 milimetru.**

**DATE DESPRE IMOBILUL NR. 9653**

Oficiul de Cadastru și Publicitate Imobiliară DOLJ
Biroul de Cadastru și Publicitate Imobiliară Craiova

A. Partea I. Descrierea imobilului

TEREN Extravilan

Adresa: Jud. Dolj, T10, P198

Nr. Crt	Nr cadastral Nr. topografic	Suprafața* (mp)	Observații / Referințe
A1		5.000	Sector cadastral:22 Teren neimprejmuit;

B. Partea II. Proprietari și acte

Inscrieri privitoare la dreptul de proprietate și alte drepturi reale	Referințe
/	
Act Administrativ nr. TDP 974-59538, din 07/09/1997 emis de CJSDPAT DOLJ;	
B1	A1
Intabulare, drept de PROPRIETATE, dobândit prin Reconstituire, cota actuala 1/1, cota initiala 1/1 1) CIRSTEA DINA, LIPSA CNP	

C. Partea III. SARCINI .

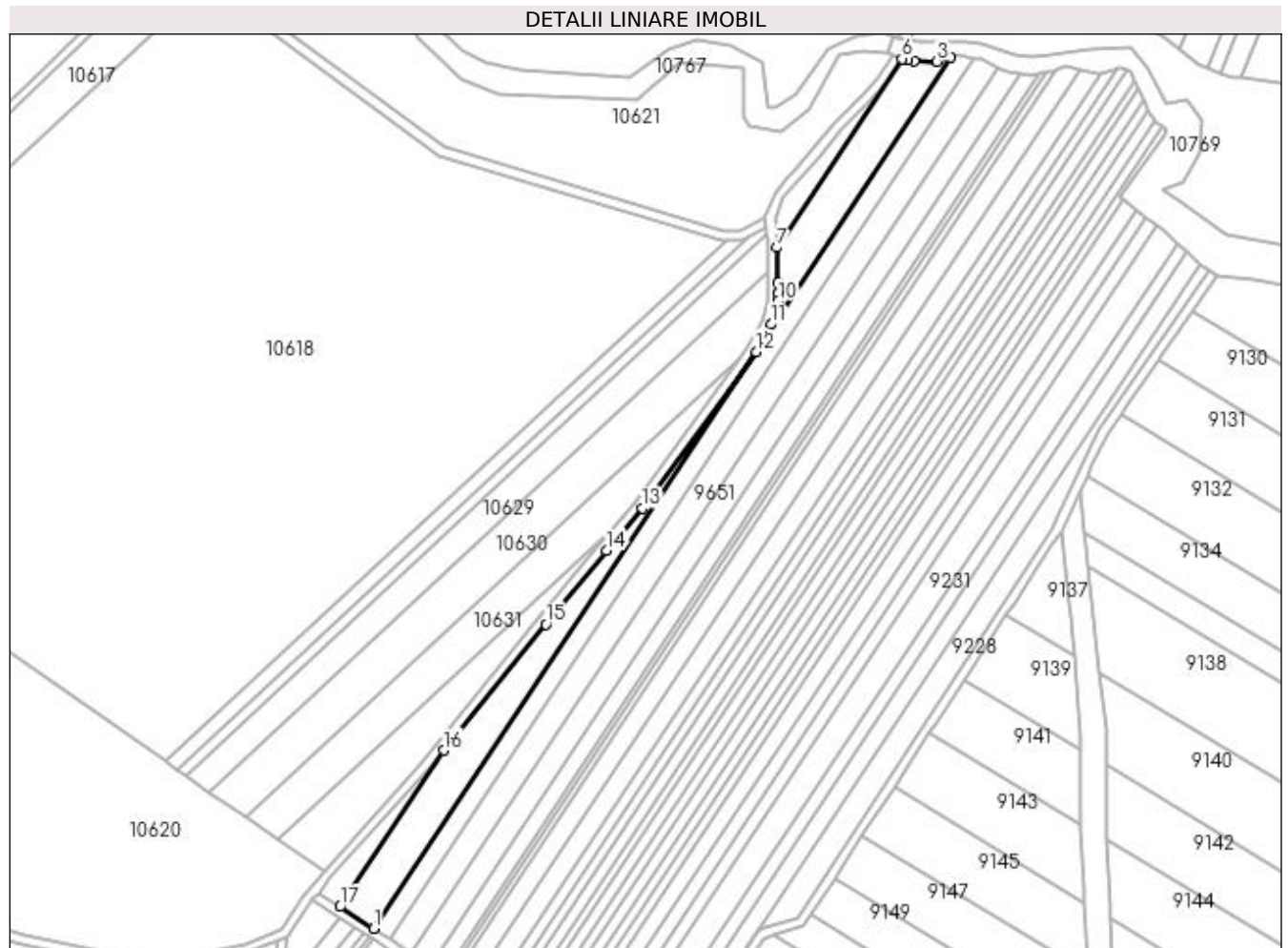
Inscrieri privind dezmembramintele dreptului de proprietate, drepturi reale de garanție și sarcini	Referințe
NU SUNT	

Anexa Nr. 1 La Partea I

Teren

Nr cadastral	Suprafața (mp)*	Observații / Referințe
	5.000	

* Suprafața este determinată în planul de proiecție Stereo 70.



Date referitoare la teren

Crt	Categorie folosință	Intra vilan	Suprafața (mp)	Tarla	Parcelă	Nr. topo	Observații / Referințe
1	arabil	NU	5.000	10	198	-	

Lungime Segmente

1) Valorile lungimilor segmentelor sunt obținute din proiecție în plan.

Punct început	X / Y	Punct sfârșit	X / Y	Lungime segment (** (m)
1	433.327,536 301.420,408	2	433.576,292 301.795,568	450.138
2	433.576,292 301.795,568	3	433.570,323 301.793,886	6.201
3	433.570,323 301.793,886	4	433.560,401 301.793,915	9.922
4	433.560,401 301.793,915	5	433.557,733 301.794,521	2.736
5	433.557,733 301.794,521	6	433.555,202 301.795,096	2.595

Punct început	X / Y	Punct sfârşit	X / Y	Lungime segment (** (m)
6	433.555,202 301.795,096	7	433.501,227 301.713,693	97.672
7	433.501,227 301.713,693	8	433.501,646 301.698,326	15.373
8	433.501,646 301.698,326	9	433.501,762 301.694,094	4.234
9	433.501,762 301.694,094	10	433.501,853 301.690,777	3.318
10	433.501,853 301.690,777	11	433.498,795 301.680,682	10.548
11	433.498,795 301.680,682	12	433.492,22 301.668,799	13.581
12	433.492,22 301.668,799	13	433.443,073 301.601,425	83.395
13	433.443,073 301.601,425	14	433.427,701 301.583,312	23.757
14	433.427,701 301.583,312	15	433.401,772 301.551,356	41.152
15	433.401,772 301.551,356	16	433.357,623 301.497,118	69.935
16	433.357,623 301.497,118	17	433.312,971 301.429,777	80.8
17	433.312,971 301.429,777	1	433.327,536 301.420,408	17.318

** Lungimile segmentelor sunt determinate în planul de proiecţie Stereo 70 şi sunt rotunjite la 1 milimetru.

*** Distanţa dintre puncte este formată din segmente cumulate ce sunt mai mici decât valoarea 1 milimetru.

**DATE DESPRE IMOBILUL NR. 9654**

Oficiul de Cadastru și Publicitate Imobiliară DOLJ
 Biroul de Cadastru și Publicitate Imobiliară Craiova

A. Partea I. Descrierea imobilului

TEREN Extravilan

Adresa: Jud. Dolj, T10, P198/1

Nr. Crt	Nr cadastral Nr. topografic	Suprafața* (mp)	Observații / Referințe
A1		454	Sector cadastral:22 Teren neimprejmuit;

B. Partea II. Proprietari și acte

Inscrieri privitoare la dreptul de proprietate și alte drepturi reale	Referințe
/	
Act Normativ nr. Legea 7, din 13/03/1996 emis de PARLAMENTUL ROMÂNIEI (art. 13 alin. 14);	
B1	A1
Intabulare, drept de PROPRIETATE, dobandit prin Lege, cota actuala 1/1, cota initiala 1/1	
1) COMUNA TESLUI-Rezerva comisiei locale de fond funciar, CIF:4553330	

C. Partea III. SARCINI .

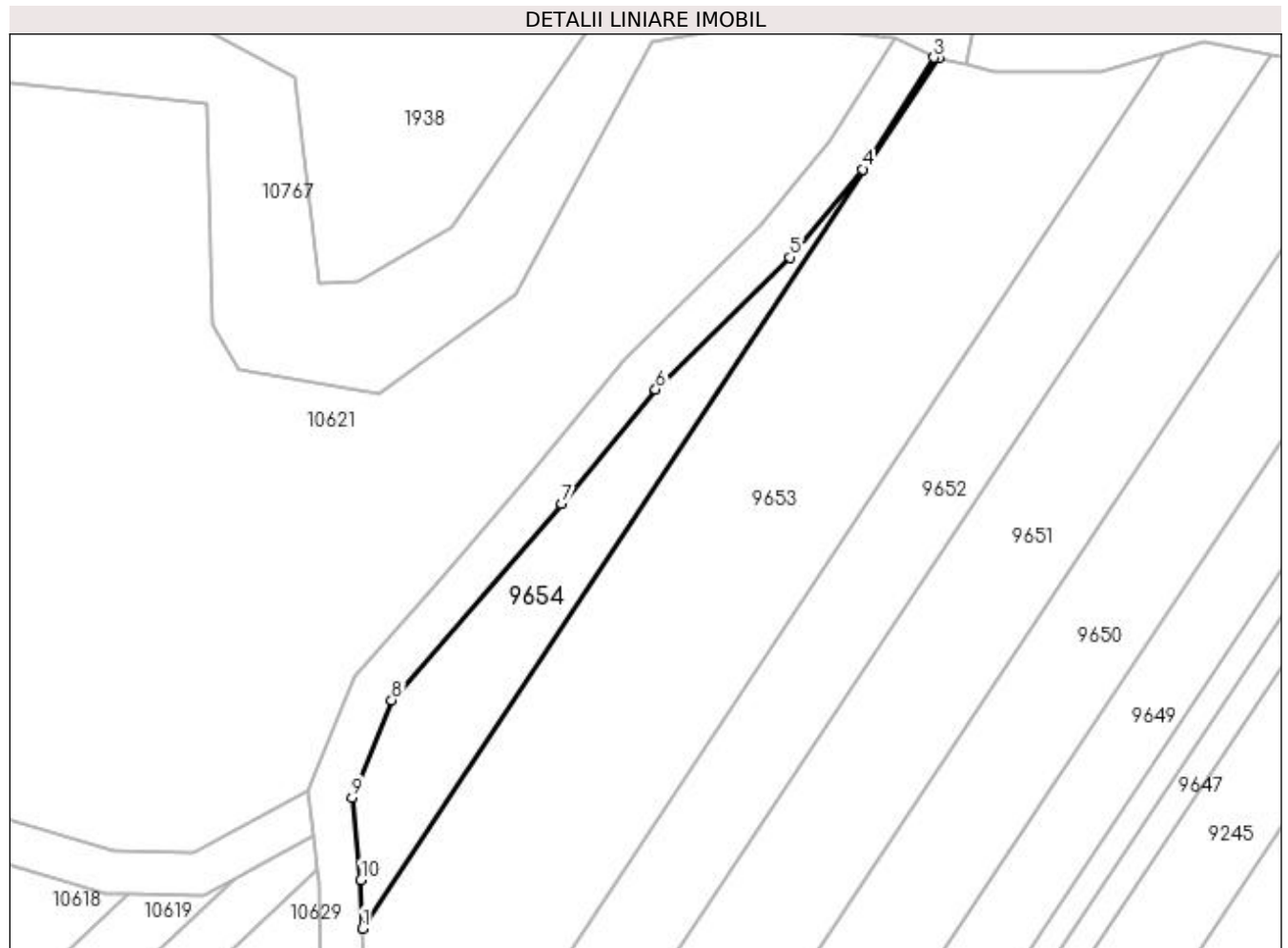
Inscrieri privind dezmembramintele dreptului de proprietate, drepturi reale de garanție și sarcini	Referințe
NU SUNT	

Anexa Nr. 1 La Partea I

Teren

Nr cadastral	Suprafața (mp)*	Observații / Referințe
	454	

* Suprafața este determinată în planul de proiecție Stereo 70.



Date referitoare la teren

Crt	Categorie folosință	Intra vilan	Suprafața (mp)	Tarla	Parcelă	Nr. topo	Observații / Referințe
1	arabil	NU	454	10	198/1	-	

Lungime Segmente

1) Valorile lungimilor segmentelor sunt obținute din proiecție în plan.

Punct început	X / Y	Punct sfârșit	X / Y	Lungime segment (** (m)
1	433.501,227 301.713,693	2	433.555,202 301.795,096	97.672
2	433.555,202 301.795,096	3	433.554,766 301.795,195	0.447
3	433.554,766 301.795,195	4	433.548,079 301.784,751	12.401
4	433.548,079 301.784,751	5	433.541,304 301.776,495	10.68
5	433.541,304 301.776,495	6	433.528,704 301.764,15	17.64

Punct început	X / Y	Punct sfârșit	X / Y	Lungime segment (** (m)
6	433.528,704 301.764,15	7	433.519,908 301.753,421	13.874
7	433.519,908 301.753,421	8	433.503,987 301.735,077	24.29
8	433.503,987 301.735,077	9	433.500,295 301.725,963	9.833
9	433.500,295 301.725,963	10	433.501,103 301.718,234	7.771
10	433.501,103 301.718,234	1	433.501,227 301.713,693	4.543

** Lungimile segmentelor sunt determinate în planul de proiecție Stereo 70 și sunt rotunjite la 1 milimetru.

*** Distanța dintre puncte este formată din segmente cumulate ce sunt mai mici decât valoarea 1 milimetru.

**DATE DESPRE IMOBILUL NR. 9655**

Oficiul de Cadastru și Publicitate Imobiliară DOLJ
Biroul de Cadastru și Publicitate Imobiliară Craiova

A. Partea I. Descrierea imobilului

TEREN Extravilan

Adresa: Jud. Dolj, T10, P198/2

Nr. Crt	Nr cadastral Nr. topografic	Suprafața* (mp)	Observații / Referințe
A1		441	Sector cadastral:22 Teren neimprejmuit;

B. Partea II. Proprietari și acte

Inscrieri privitoare la dreptul de proprietate și alte drepturi reale	Referințe
/	
Act Normativ nr. Legea 7, din 13/03/1996 emis de PARLAMENTUL ROMÂNIEI (art. 13 alin. 14);	
B1	A1
Intabulare, drept de PROPRIETATE, dobandit prin Lege, cota actuala 1/1, cota initiala 1/1	
1) COMUNA TESLUI-Rezerva comisiei locale de fond funciar, CIF:4553330	

C. Partea III. SARCINI .

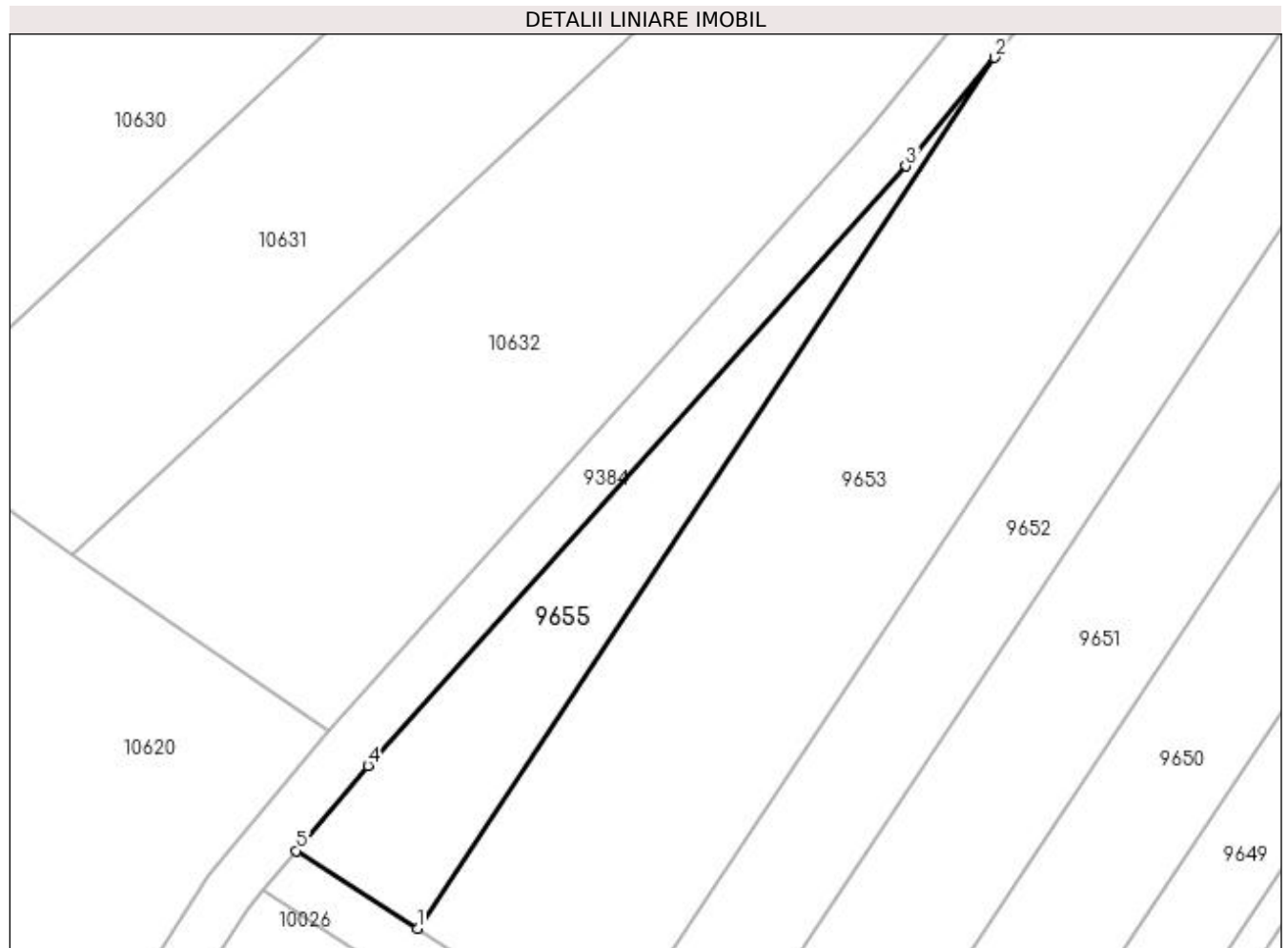
Inscrieri privind dezmembramintele dreptului de proprietate, drepturi reale de garanție și sarcini	Referințe
NU SUNT	

Anexa Nr. 1 La Partea I

Teren

Nr cadastral	Suprafața (mp)*	Observații / Referințe
	441	

* Suprafața este determinată în planul de proiecție Stereo 70.



Date referitoare la teren

Crt	Categorie folosință	Intravilan	Suprafața (mp)	Tarla	Parcelă	Nr. topo	Observații / Referințe
1	arabil	NU	441	10	198/2	-	

Lungime Segmente

1) Valorile lungimilor segmentelor sunt obținute din proiecție în plan.

Punct început	X / Y	Punct sfârșit	X / Y	Lungime segment (** (m)
1	433.312,971 301.429,777	2	433.357,623 301.497,118	80.8
2	433.357,623 301.497,118	3	433.350,78 301.488,712	10.839
3	433.350,78 301.488,712	4	433.309,131 301.442,375	62.304
4	433.309,131 301.442,375	5	433.303,62 301.435,792	8.585
5	433.303,62 301.435,792	1	433.312,971 301.429,777	11.119

**** Lungimile segmentelor sunt determinate în planul de proiecție Stereo 70 și sunt rotunjite la 1 milimetru.**

***** Distanța dintre puncte este formată din segmente cumulate ce sunt mai mici decât valoarea 1 milimetru.**

**DATE DESPRE IMOBILUL NR. 10020**

Oficiul de Cadastru și Publicitate Imobiliară DOLJ
Biroul de Cadastru și Publicitate Imobiliară Craiova

A. Partea I. Descrierea imobilului

TEREN Extravilan

Adresa: Jud. Dolj, T10, P4

Nr. Crt	Nr cadastral Nr. topografic	Suprafața* (mp)	Observații / Referințe
A1		2.310	Sector cadastral:22 Teren neimprejmuit;

B. Partea II. Proprietari și acte

Inscrieri privitoare la dreptul de proprietate și alte drepturi reale	Referințe
/	
Act Administrativ nr. TDP 1256-2179, din 27/05/1999 emis de CJSDPAT DOLJ;	
B1	A1
Intabulare, drept de PROPRIETATE, dobândit prin Reconstituire, cota actuala 1/1, cota initiala 1/1 1) GHIȚA IULIAN , LIPSA CNP	

C. Partea III. SARCINI .

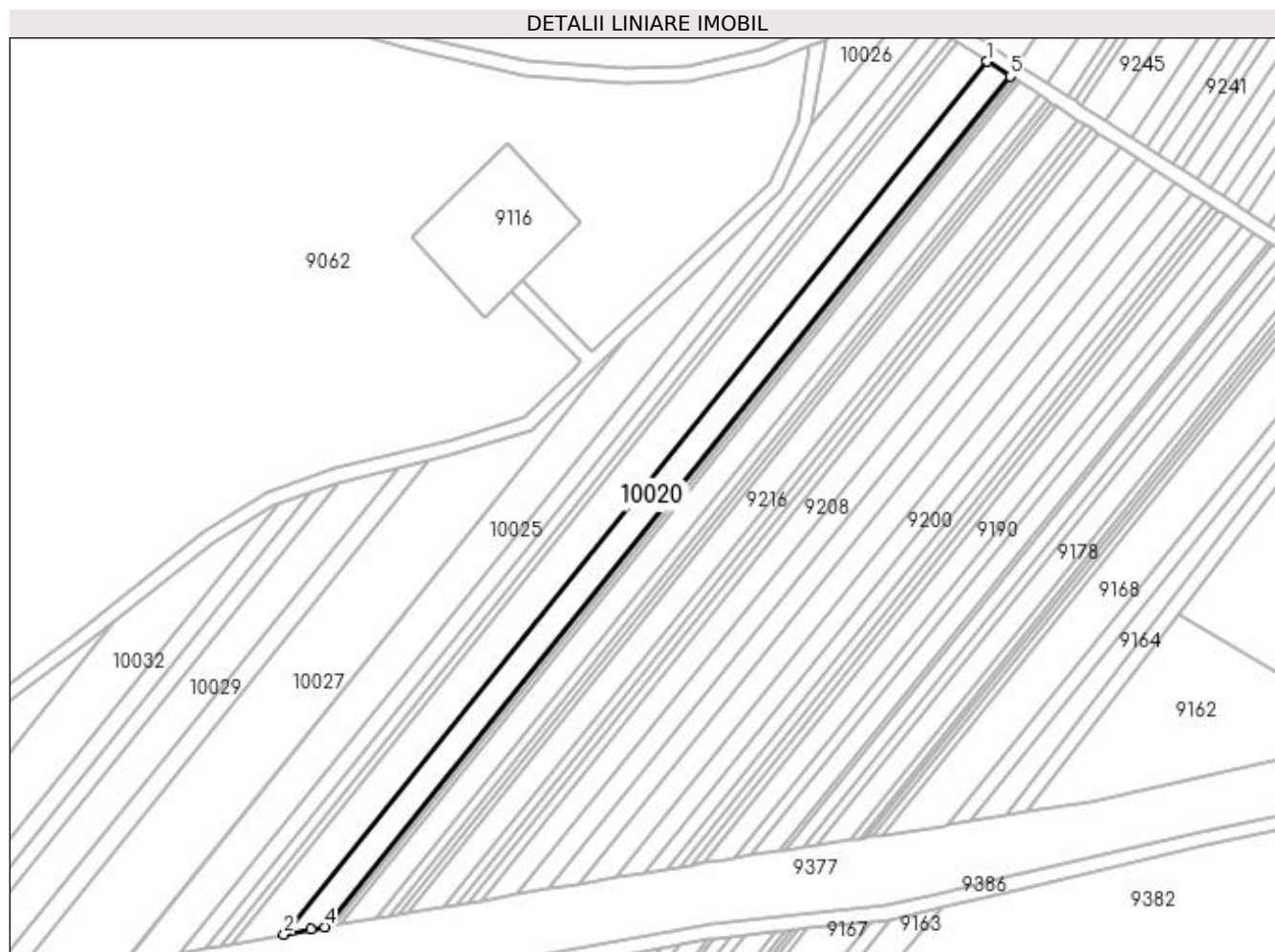
Inscrieri privind dezmembramintele dreptului de proprietate, drepturi reale de garanție și sarcini	Referințe
NU SUNT	

Anexa Nr. 1 La Partea I

Teren

Nr cadastral	Suprafața (mp)*	Observații / Referințe
	2.310	

* Suprafața este determinată în planul de proiecție Stereo 70.



Date referitoare la teren

Crt	Categorie folosință	Intra vilan	Suprafața (mp)	Tarla	Parcelă	Nr. topo	Observații / Referințe
1	arabil	NU	2.310	10	4	-	

Lungime Segmente

1) Valorile lungimilor segmentelor sunt obținute din proiecție în plan.

Punct început	X / Y	Punct sfârșit	X / Y	Lungime segment (** (m)
1	433.335,266 301.410,682	2	433.139,813 301.168,149	311.487
2	433.139,813 301.168,149	3	433.147,176 301.169,517	7.489
3	433.147,176 301.169,517	4	433.151,098 301.170,182	3.978
4	433.151,098 301.170,182	5	433.341,618 301.406,593	303.625
5	433.341,618 301.406,593	1	433.335,266 301.410,682	7.554

**** Lungimile segmentelor sunt determinate în planul de proiecție Stereo 70 și sunt rotunjite la 1 milimetru.**

***** Distanța dintre puncte este formată din segmente cumulate ce sunt mai mici decât valoarea 1 milimetru.**

**DATE DESPRE IMOBILUL NR. 10021**

Oficiul de Cadastru și Publicitate Imobiliară DOLJ
Biroul de Cadastru și Publicitate Imobiliară Craiova

A. Partea I. Descrierea imobilului

TEREN Extravilan

Adresa: Jud. Dolj, T10, P13

Nr. Crt	Nr cadastral Nr. topografic	Suprafața* (mp)	Observații / Referințe
A1		3.040	Sector cadastral:22 Teren neimprejmuit;

B. Partea II. Proprietari și acte

Inscrieri privitoare la dreptul de proprietate și alte drepturi reale	Referințe
/	
Act Administrativ nr. TDP 1246-2179, din 24/03/1999 emis de CJSDPAT DOLJ;	
B1	A1
Intabulare, drept de PROPRIETATE, dobândit prin Reconstituire, cota actuala 1/1, cota initiala 1/1 1) CIOARA IULIANA, LIPSA CNP	

C. Partea III. SARCINI .

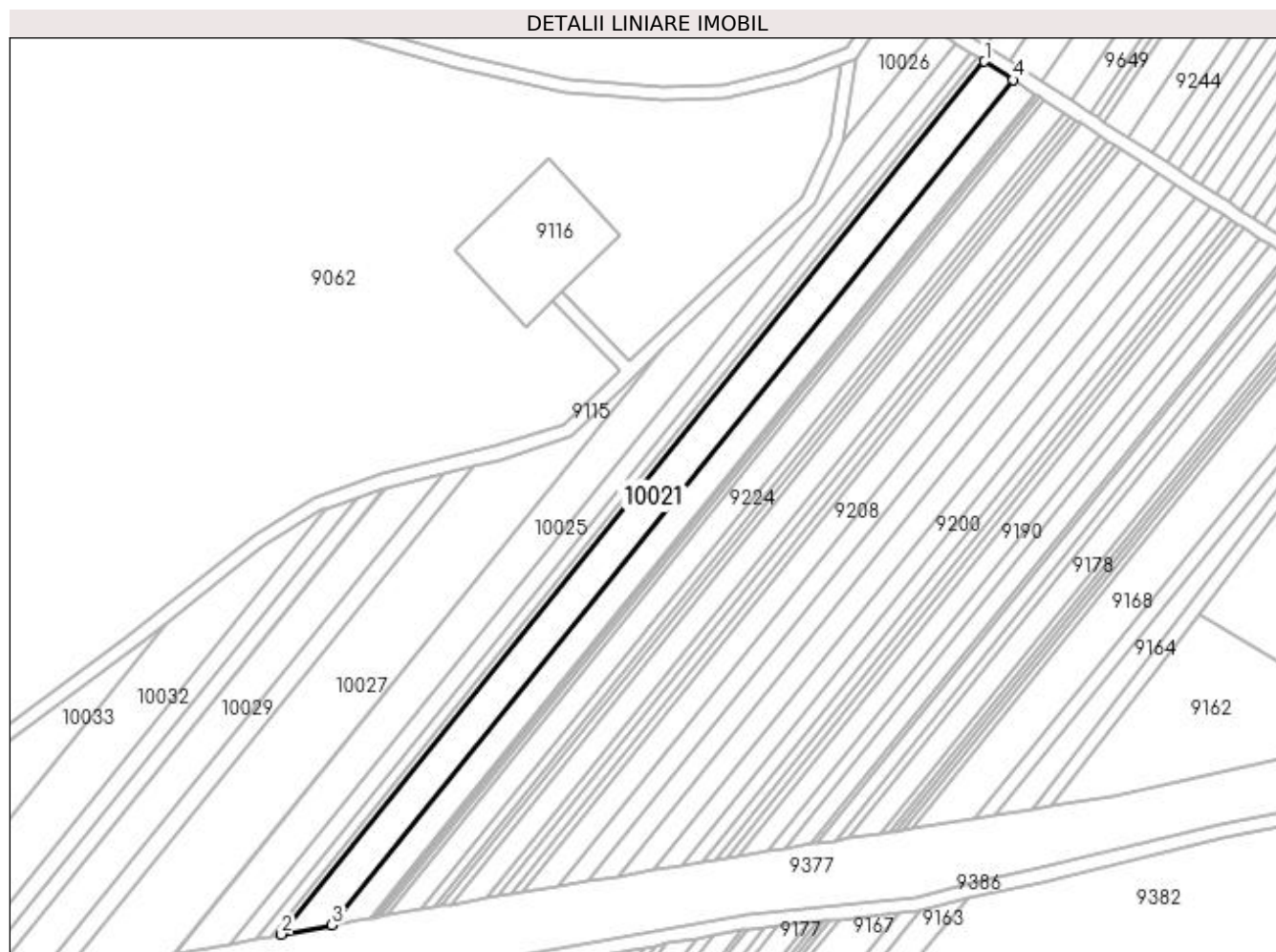
Inscrieri privind dezmembramintele dreptului de proprietate, drepturi reale de garanție și sarcini	Referințe
NU SUNT	

Anexa Nr. 1 La Partea I

Teren

Nr cadastral	Suprafața (mp)*	Observații / Referințe
	3.040	

* Suprafața este determinată în planul de proiecție Stereo 70.



Date referitoare la teren

Crt	Categorie folosință	Intra vilan	Suprafața (mp)	Tarla	Parcelă	Nr. topo	Observații / Referințe
1	arabil	NU	3.040	10	13	-	

Lungime Segmente

1) Valorile lungimilor segmentelor sunt obținute din proiecție în plan.

Punct început	X / Y	Punct sfârșit	X / Y	Lungime segment (** (m)
1	433.327,146 301.415,91	2	433.125,308 301.165,455	321.662
2	433.125,308 301.165,455	3	433.139,813 301.168,149	14.753
3	433.139,813 301.168,149	4	433.335,266 301.410,682	311.487
4	433.335,266 301.410,682	1	433.327,146 301.415,91	9.657

**** Lungimile segmentelor sunt determinate în planul de proiecție Stereo 70 și sunt rotunjite la 1 milimetru.**

***** Distanța dintre puncte este formată din segmente cumulate ce sunt mai mici decât valoarea 1 milimetru.**

**DATE DESPRE IMOBILUL NR. 10022**

Oficiul de Cadastru și Publicitate Imobiliară DOLJ
Biroul de Cadastru și Publicitate Imobiliară Craiova

A. Partea I. Descrierea imobilului

TEREN Extravilan

Adresa: Jud. Dolj, T10, P20

Nr. Crt	Nr cadastral Nr. topografic	Suprafața* (mp)	Observații / Referințe
A1		672	Sector cadastral:22 Teren neimprejmit;

B. Partea II. Proprietari și acte

Inscrieri privitoare la dreptul de proprietate și alte drepturi reale	Referințe
/	
Act Administrativ nr. TDP 1531, din 31/10/2003 emis de CJSDPAT DOLJ;	
B1	A1
Intabulare, drept de PROPRIETATE, dobandit prin Reconstituire, cota actuala 1/1, cota initiala 1/1 1) IORDACHE PETRE, LIPSA CNP	

C. Partea III. SARCINI .

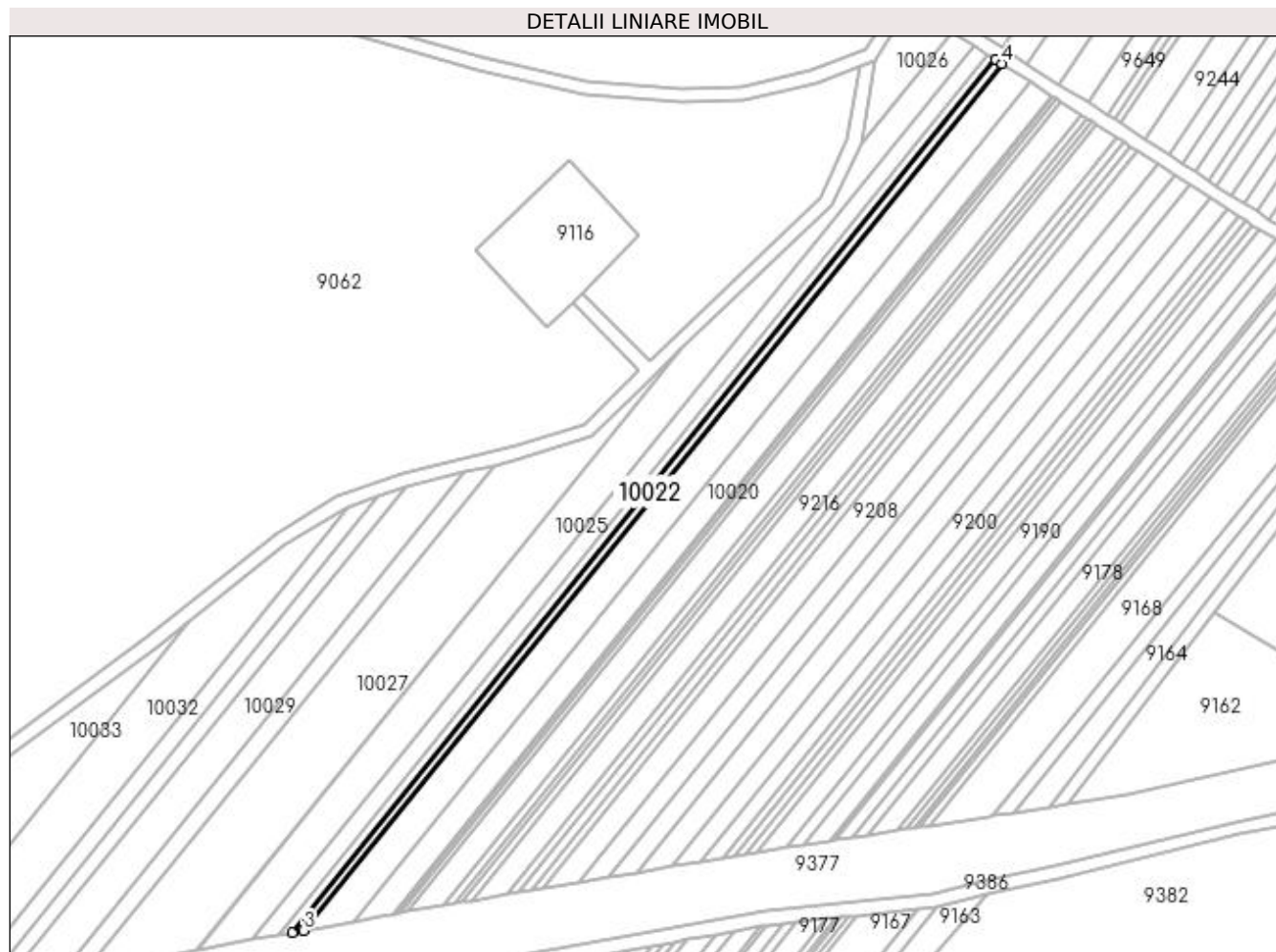
Inscrieri privind dezmembramintele dreptului de proprietate, drepturi reale de garanție și sarcini	Referințe
NU SUNT	

Anexa Nr. 1 La Partea I

Teren

Nr cadastral	Suprafața (mp)*	Observații / Referințe
	672	

* Suprafața este determinată în planul de proiecție Stereo 70.



Date referitoare la teren

Crt	Categorie folosință	Intravilan	Suprafața (mp)	Tarla	Parcelă	Nr. topo	Observații / Referințe
1	arabil	NU	672	10	20	-	

Lungime Segmente

1) Valorile lungimilor segmentelor sunt obținute din proiecție în plan.

Punct început	X / Y	Punct sfârșit	X / Y	Lungime segment (** (m)
1	433.325,385 301.417,043	2	433.122,163 301.164,871	323.867
2	433.122,163 301.164,871	3	433.125,308 301.165,455	3.199
3	433.125,308 301.165,455	4	433.327,146 301.415,91	321.662
4	433.327,146 301.415,91	1	433.325,385 301.417,043	2.094

**** Lungimile segmentelor sunt determinate în planul de proiecție Stereo 70 și sunt rotunjite la 1 milimetru.**

***** Distanța dintre puncte este formată din segmente cumulate ce sunt mai mici decât valoarea 1 milimetru.**

**DATE DESPRE IMOBILUL NR. 10023**

Oficiul de Cadastru și Publicitate Imobiliară DOLJ
Biroul de Cadastru și Publicitate Imobiliară Craiova

A. Partea I. Descrierea imobilului

TEREN Extravilan

Adresa: Jud. Dolj, T10, P22

Nr. Crt	Nr cadastral Nr. topografic	Suprafața* (mp)	Observații / Referințe
A1		891	Sector cadastral:22 Teren neimprejmuit;

B. Partea II. Proprietari și acte

Inscrieri privitoare la dreptul de proprietate și alte drepturi reale	Referințe
/	
Act Administrativ nr. TDP 1105-1364, din 02/06/1997 emis de CJSDPAT DOLJ;	
B1	A1
Intabulare, drept de PROPRIETATE, dobândit prin Reconstituire, cota actuala 1/1, cota initiala 1/1 1) POPESCU ANETA, LIPSA CNP	

C. Partea III. SARCINI .

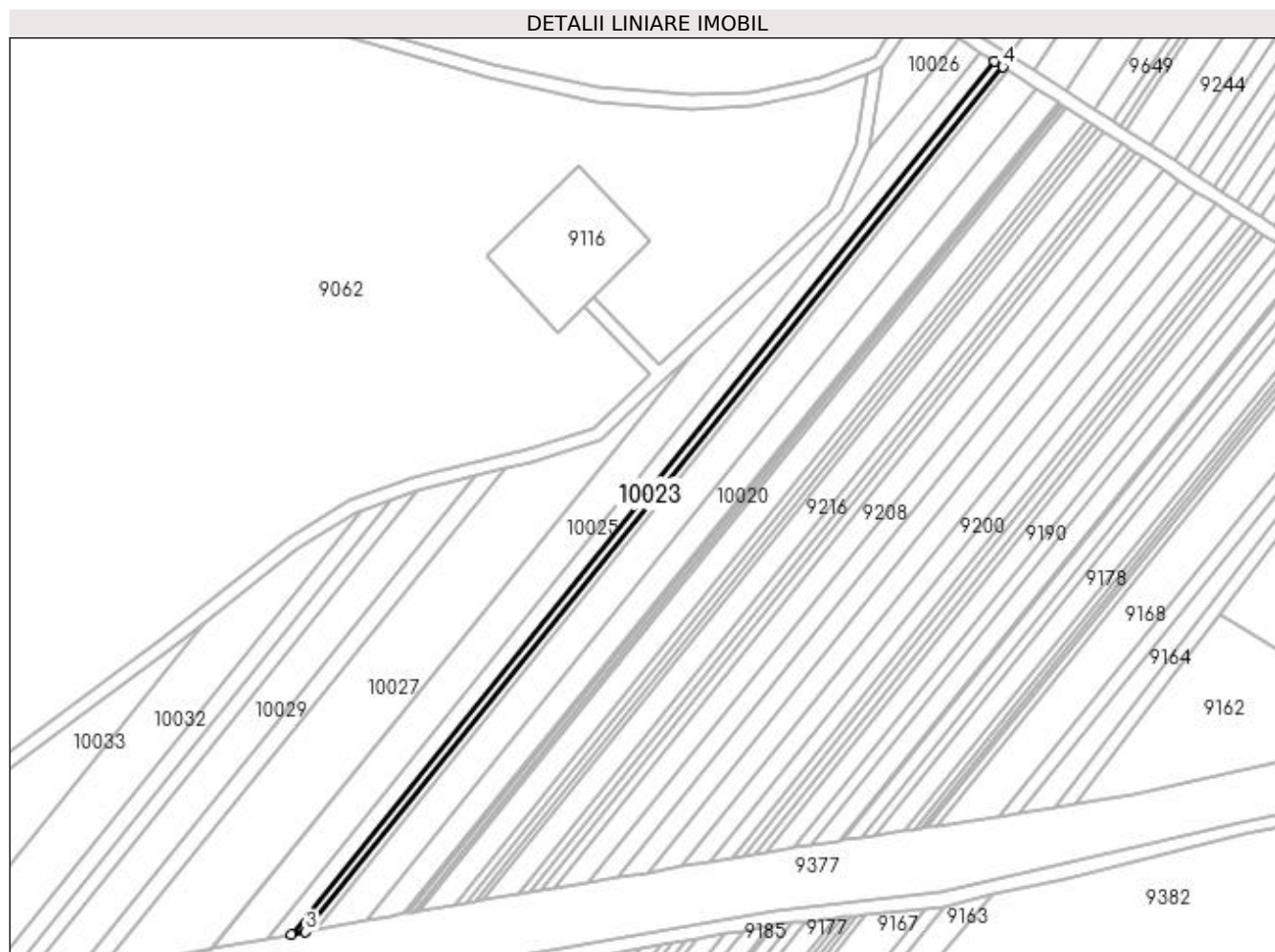
Inscrieri privind dezmembramintele dreptului de proprietate, drepturi reale de garanție și sarcini	Referințe
NU SUNT	

Anexa Nr. 1 La Partea I

Teren

Nr cadastral	Suprafața (mp)*	Observații / Referințe
	891	

* Suprafața este determinată în planul de proiecție Stereo 70.



Date referitoare la teren

Crt	Categorie folosință	Intra vilan	Suprafața (mp)	Tarla	Parcelă	Nr. topo	Observații / Referințe
1	arabil	NU	891	10	22	-	

Lungime Segmente

1) Valorile lungimilor segmentelor sunt obținute din proiecție în plan.

Punct început	X / Y	Punct sfârșit	X / Y	Lungime segment (** (m)
1	433.323,069 301.418,534	2	433.118,027 301.164,102	326.769
2	433.118,027 301.164,102	3	433.122,163 301.164,871	4.207
3	433.122,163 301.164,871	4	433.325,385 301.417,043	323.867
4	433.325,385 301.417,043	1	433.323,069 301.418,534	2.754

**** Lungimile segmentelor sunt determinate în planul de proiecție Stereo 70 și sunt rotunjite la 1 milimetru.**

***** Distanța dintre puncte este formată din segmente cumulate ce sunt mai mici decât valoarea 1 milimetru.**

**DATE DESPRE IMOBILUL NR. 10024**

Oficiul de Cadastru și Publicitate Imobiliară DOLJ
Biroul de Cadastru și Publicitate Imobiliară Craiova

A. Partea I. Descrierea imobilului

TEREN Extravilan

Adresa: Jud. Dolj, T10, P40

Nr. Crt	Nr cadastral Nr. topografic	Suprafața* (mp)	Observații / Referințe
A1		1.590	Sector cadastral:22 Teren neimprijmit;

B. Partea II. Proprietari și acte

Inscrieri privitoare la dreptul de proprietate și alte drepturi reale	Referințe
/	
Act Administrativ nr. TDP 325-2180, din 02/02/1994 emis de CJSDPAT DOLJ;	
B1	A1
Intabulare, drept de PROPRIETATE, dobândit prin Reconstituire, cota actuala 1/1, cota initiala 1/1 1) COTEANU MANDA, LIPSA CNP	

C. Partea III. SARCINI .

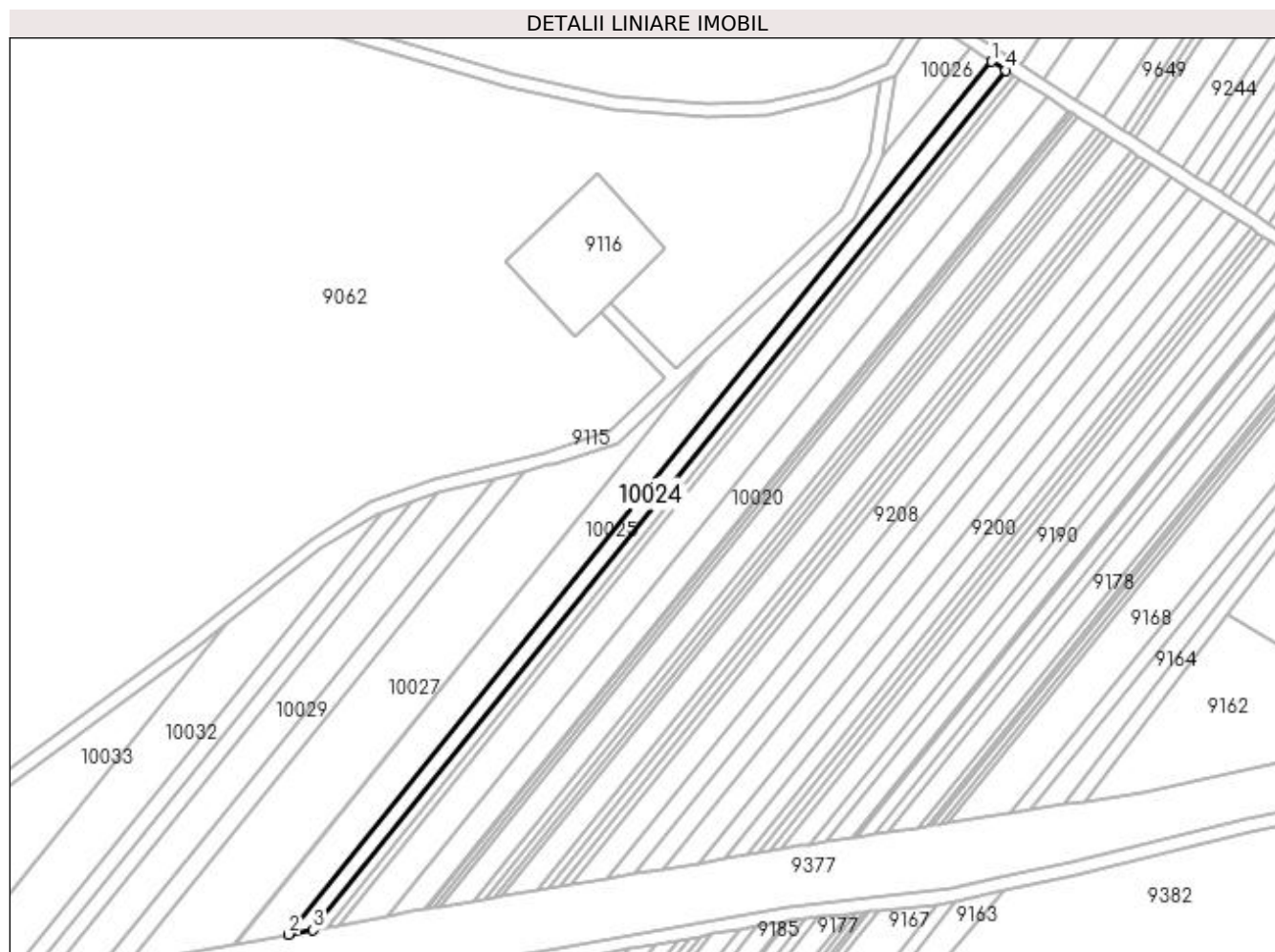
Inscrieri privind dezmembramintele dreptului de proprietate, drepturi reale de garanție și sarcini	Referințe
NU SUNT	

Anexa Nr. 1 La Partea I

Teren

Nr cadastral	Suprafața (mp)*	Observații / Referințe
	1.590	

* Suprafața este determinată în planul de proiecție Stereo 70.



Date referitoare la teren

Crt	Categorie folosință	Intra vilan	Suprafața (mp)	Tarla	Parcelă	Nr. topo	Observații / Referințe
1	arabil	NU	1.590	10	40	-	

Lungime Segmente

1) Valorile lungimilor segmentelor sunt obținute din proiecție în plan.

Punct început	X / Y	Punct sfârșit	X / Y	Lungime segment (** (m)
1	433.318,987 301.421,162	2	433.110,734 301.162,747	331.885
2	433.110,734 301.162,747	3	433.118,027 301.164,102	7.418
3	433.118,027 301.164,102	4	433.323,069 301.418,534	326.769
4	433.323,069 301.418,534	1	433.318,987 301.421,162	4.855

**** Lungimile segmentelor sunt determinate în planul de proiecție Stereo 70 și sunt rotunjite la 1 milimetru.**

***** Distanța dintre puncte este formată din segmente cumulate ce sunt mai mici decât valoarea 1 milimetru.**

**DATE DESPRE IMOBILUL NR. 10025**

Oficiul de Cadastru și Publicitate Imobiliară DOLJ
Biroul de Cadastru și Publicitate Imobiliară Craiova

A. Partea I. Descrierea imobilului

TEREN Extravilan

Adresa: Jud. Dolj, T10, P42

Nr. Crt	Nr cadastral Nr. topografic	Suprafața* (mp)	Observații / Referințe
A1		3.100	Sector cadastral:22 Teren neimprejmuit;

B. Partea II. Proprietari și acte

Inscrieri privitoare la dreptul de proprietate și alte drepturi reale	Referințe
/	
Act Administrativ nr. TDP 1502, din 14/10/2003 emis de CJSDPAT DOLJ;	
B1	A1
Intabulare, drept de PROPRIETATE, dobândit prin Reconstituire, cota actuala 1/1, cota initiala 1/1 1) TRUICĂ PETRE, LIPSA CNP	

C. Partea III. SARCINI .

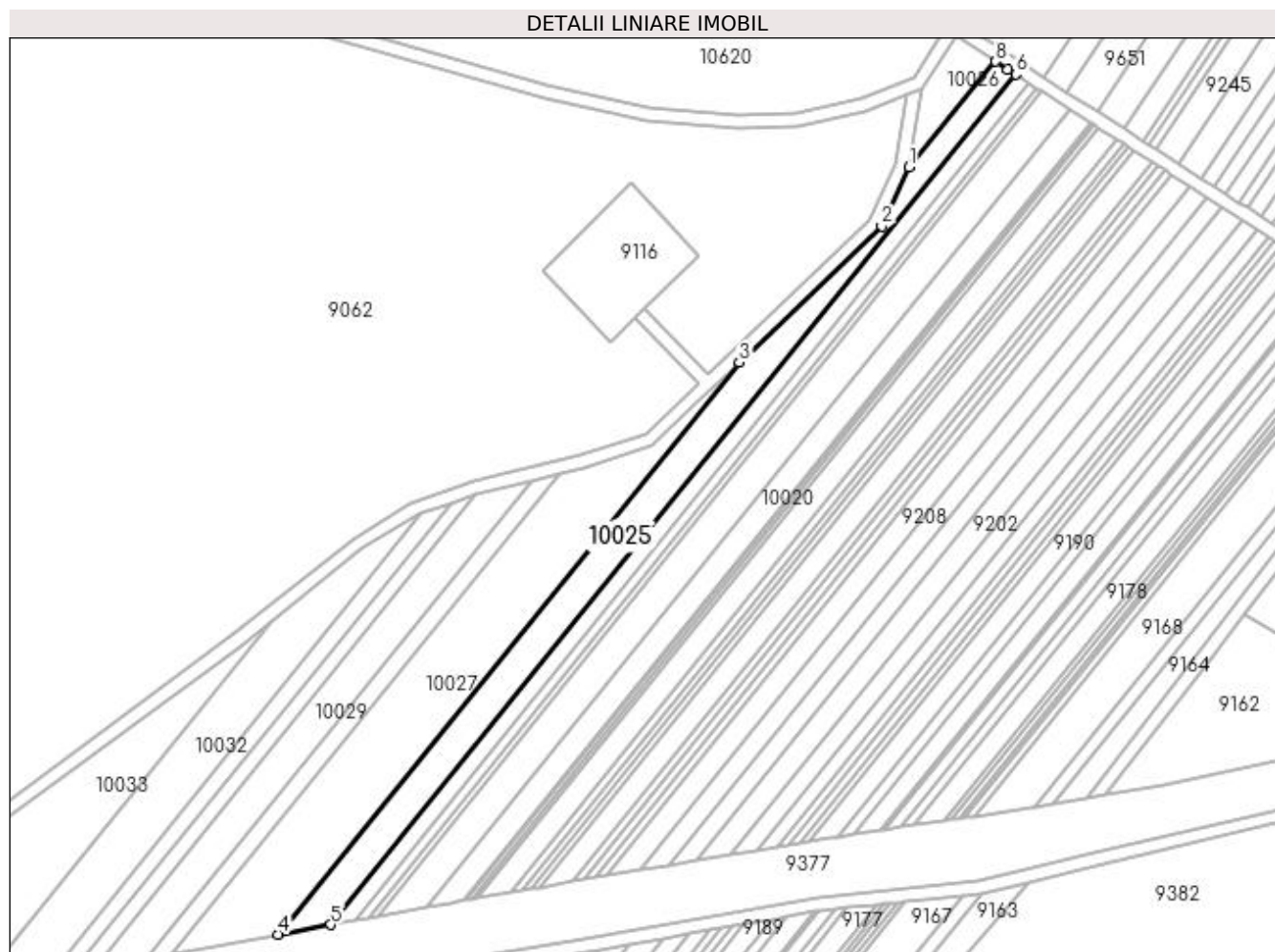
Inscrieri privind dezmembramentele dreptului de proprietate, drepturi reale de garanție și sarcini	Referințe
NU SUNT	

Anexa Nr. 1 La Partea I

Teren

Nr cadastral	Suprafața (mp)*	Observații / Referințe
	3.100	

* Suprafața este determinată în planul de proiecție Stereo 70.



Date referitoare la teren

Crt	Categorie folosință	Intra vilan	Suprafața (mp)	Tarla	Parcelă	Nr. topo	Observații / Referințe
1	arabil	NU	3.100	10	42	-	

Lungime Segmente

1) Valorile lungimilor segmentelor sunt obținute din proiecție în plan.

Punct început	X / Y	Punct sfârșit	X / Y	Lungime segment (** (m)
1	433.286,521 301.392,962	2	433.278,232 301.374,97	19.81
2	433.278,232 301.374,97	3	433.234,871 301.333,634	59.907
3	433.234,871 301.333,634	4	433.094,765 301.159,781	223.281
4	433.094,765 301.159,781	5	433.110,734 301.162,747	16.242
5	433.110,734 301.162,747	6	433.318,987 301.421,162	331.885

Punct început	X / Y	Punct sfârșit	X / Y	Lungime segment (** (m)
6	433.318,987 301.421,162	7	433.316,54 301.422,738	2.911
7	433.316,54 301.422,738	8	433.312,908 301.425,075	4.319
8	433.312,908 301.425,075	1	433.286,521 301.392,962	41.563

** Lungimile segmentelor sunt determinate în planul de proiecție Stereo 70 și sunt rotunjite la 1 milimetru.

*** Distanța dintre puncte este formată din segmente cumulate ce sunt mai mici decât valoarea 1 milimetru.

**DATE DESPRE IMOBILUL NR. 10026**

Oficiul de Cadastru și Publicitate Imobiliară DOLJ
Biroul de Cadastru și Publicitate Imobiliară Craiova

A. Partea I. Descrierea imobilului

TEREN Extravilan

Adresa: Jud. Dolj, T11, P42/1

Nr. Crt	Nr cadastral Nr. topografic	Suprafața* (mp)	Observații / Referințe
A1		390	Sector cadastral:22 Teren neimprejmuit;

B. Partea II. Proprietari și acte

Inscrieri privitoare la dreptul de proprietate și alte drepturi reale	Referințe
/	
Act Normativ nr. Legea 7, din 13/03/1996 emis de PARLAMENTUL ROMÂNIEI (art. 13 alin. 14);	
B1	A1
Intabulare, drept de PROPRIETATE, dobandit prin Lege, cota actuala 1/1, cota initiala 1/1	
1) COMUNA TESLUI-Rezerva comisiei locale de fond funciar, CIF:4553330	

C. Partea III. SARCINI .

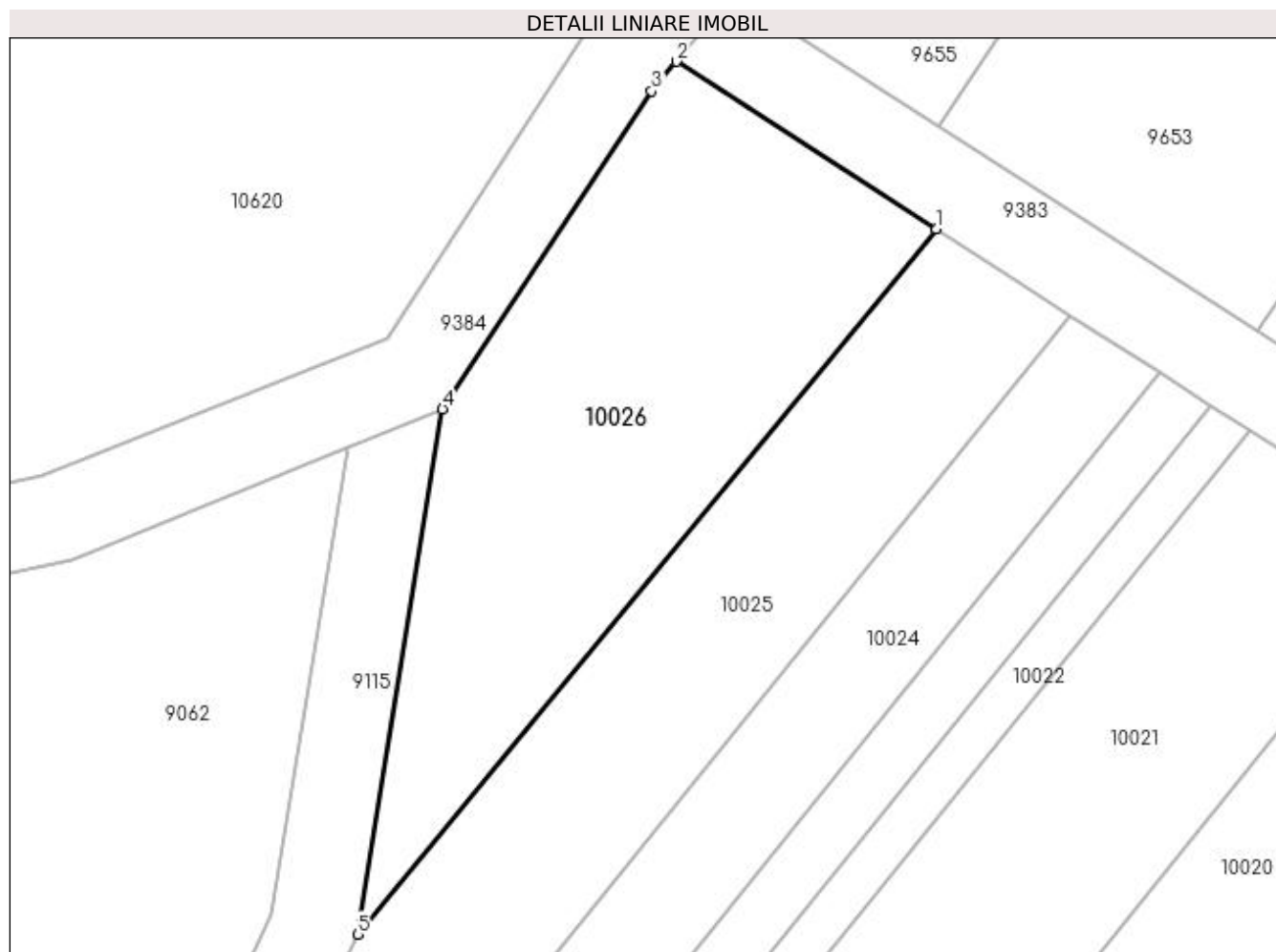
Inscrieri privind dezmembramintele dreptului de proprietate, drepturi reale de garanție și sarcini	Referințe
NU SUNT	

Anexa Nr. 1 La Partea I

Teren

Nr cadastral	Suprafața (mp)*	Observații / Referințe
	390	

* Suprafața este determinată în planul de proiecție Stereo 70.



Date referitoare la teren

Crt	Categorie folosință	Intra vilan	Suprafața (mp)	Tarla	Parcelă	Nr. topo	Observații / Referințe
1	arabil	NU	390	11	42/1	-	

Lungime Segmente

1) Valorile lungimilor segmentelor sunt obținute din proiecție în plan.

Punct început	X / Y	Punct sfârșit	X / Y	Lungime segment (** (m)
1	433.312,908 301.425,075	2	433.301,043 301.432,715	14.112
2	433.301,043 301.432,715	3	433.299,914 301.431,367	1.758
3	433.299,914 301.431,367	4	433.290,391 301.416,88	17.337
4	433.290,391 301.416,88	5	433.286,521 301.392,962	24.229
5	433.286,521 301.392,962	1	433.312,908 301.425,075	41.563

**** Lungimile segmentelor sunt determinate în planul de proiecție Stereo 70 și sunt rotunjite la 1 milimetru.**

***** Distanța dintre puncte este formată din segmente cumulate ce sunt mai mici decât valoarea 1 milimetru.**

**DATE DESPRE IMOBILUL NR. 10027**

Oficiul de Cadastru și Publicitate Imobiliară DOLJ
Biroul de Cadastru și Publicitate Imobiliară Craiova

A. Partea I. Descrierea imobilului

TEREN Extravilan

Adresa: Jud. Dolj, T10, P49

Nr. Crt	Nr cadastral Nr. topografic	Suprafața* (mp)	Observații / Referințe
A1		4.125	Sector cadastral:22 Teren neimprejmuit;

B. Partea II. Proprietari și acte

Inscrieri privitoare la dreptul de proprietate și alte drepturi reale	Referințe
/	
Act Administrativ nr. TDP 1230-2179, din 07/12/1998 emis de CJSDPAT DOLJ;	
B1	A1
Intabulare, drept de PROPRIETATE, dobândit prin Reconstituire, cota actuala 1/1, cota initiala 1/1 1) MARIN CONSTANTIN , LIPSA CNP	

C. Partea III. SARCINI .

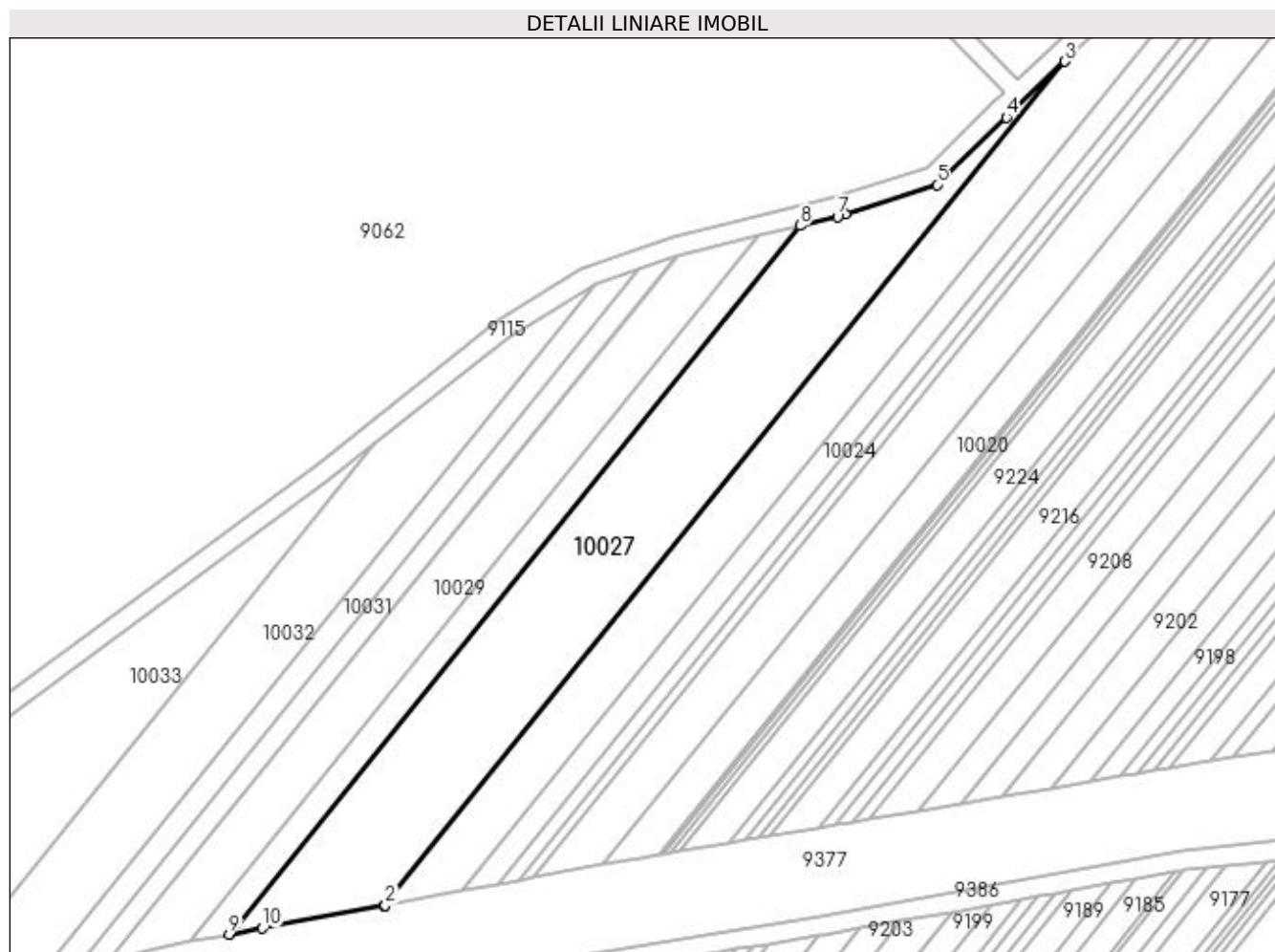
Inscrieri privind dezmembramintele dreptului de proprietate, drepturi reale de garanție și sarcini	Referințe
NU SUNT	

Anexa Nr. 1 La Partea I

Teren

Nr cadastral	Suprafața (mp)*	Observații / Referințe
	4.125	

* Suprafața este determinată în planul de proiecție Stereo 70.



Date referitoare la teren

Crt	Categorie folosință	Intravilan	Suprafața (mp)	Tarla	Parcelă	Nr. topo	Observații / Referințe
1	arabil	NU	4.125	10	49	-	

Lungime Segmente

1) Valorile lungimilor segmentelor sunt obținute din proiecție în plan.

Punct început	X / Y	Punct sfârșit	X / Y	Lungime segment (** (m)
1	433.094,471 301.159,726	2	433.094,765 301.159,781	0.299
2	433.094,765 301.159,781	3	433.234,871 301.333,634	223.281
3	433.234,871 301.333,634	4	433.222,793 301.322,12	16.687
4	433.222,793 301.322,12	5	433.208,479 301.308,255	19.928
5	433.208,479 301.308,255	6	433.189,609 301.302,213	19.814

Punct început	X / Y	Punct sfârșit	X / Y	Lungime segment (** (m)
6	433.189,609 301.302,213	7	433.188,001 301.301,698	1.688
7	433.188,001 301.301,698	8	433.180,244 301.299,806	7.984
8	433.180,244 301.299,806	9	433.062,565 301.153,781	187.541
9	433.062,565 301.153,781	10	433.069,408 301.155,07	6.963
10	433.069,408 301.155,07	1	433.094,471 301.159,726	25.492

** Lungimile segmentelor sunt determinate în planul de proiecție Stereo 70 și sunt rotunjite la 1 milimetru.

*** Distanța dintre puncte este formată din segmente cumulate ce sunt mai mici decât valoarea 1 milimetru.

**DATE DESPRE IMOBILUL NR. 10028**

Oficiul de Cadastru și Publicitate Imobiliară DOLJ
Biroul de Cadastru și Publicitate Imobiliară Craiova

A. Partea I. Descrierea imobilului

TEREN Extravilan

Adresa: Jud. Dolj, T10, P51/1

Nr. Crt	Nr cadastral Nr. topografic	Suprafața* (mp)	Observații / Referințe
A1		990	Sector cadastral:22 Teren neimprejmuit;

B. Partea II. Proprietari și acte

Inscrieri privitoare la dreptul de proprietate și alte drepturi reale	Referințe
/	
Act Notarial nr. Act de partaj 699, din 02/03/2018 emis de SPN Ilie Victor Florea;	
B1	A1
Intabulare, drept de PROPRIETATE, dobandit prin lesire Din Indiviziune, cota actuala 1/1, cota initiala 1/1 1) VLĂDUȚ SMARANDACHE	

C. Partea III. SARCINI .

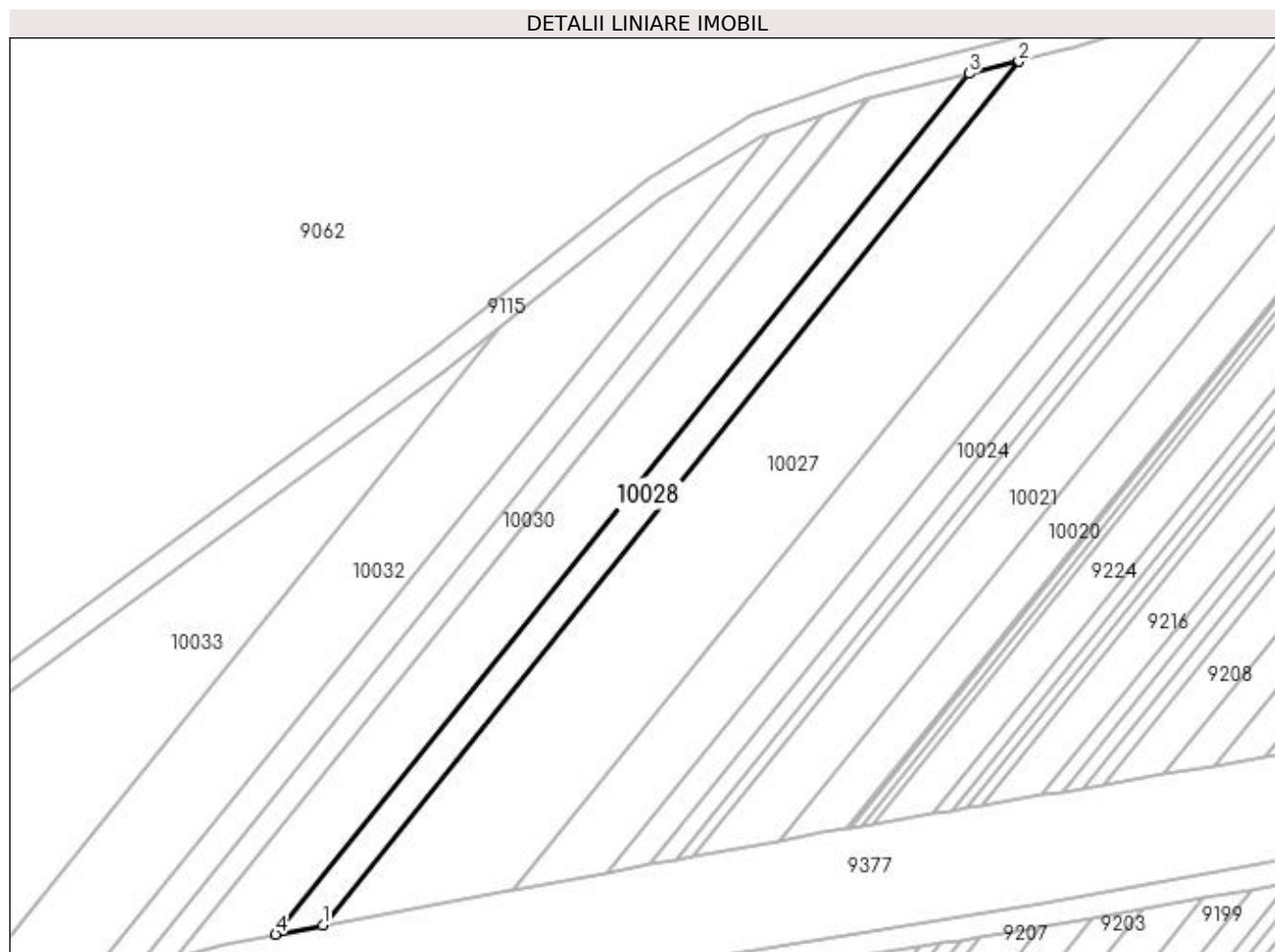
Inscrieri privind dezmembramintele dreptului de proprietate, drepturi reale de garanție și sarcini	Referințe
NU SUNT	

Anexa Nr. 1 La Partea I

Teren

Nr cadastral	Suprafața (mp)*	Observații / Referințe
	990	

* Suprafața este determinată în planul de proiecție Stereo 70.



Date referitoare la teren

Crt	Categorie folosință	Intra vilan	Suprafața (mp)	Tarla	Parcelă	Nr. topo	Observații / Referințe
1	pasune	NU	990	10	51/1	-	

Lungime Segmente

1) Valorile lungimilor segmentelor sunt obținute din proiecție în plan.

Punct început	X / Y	Punct sfârșit	X / Y	Lungime segment (** (m)
1	433.062,565 301.153,781	2	433.180,244 301.299,806	187.541
2	433.180,244 301.299,806	3	433.171,79 301.297,744	8.702
3	433.171,79 301.297,744	4	433.054,556 301.152,272	186.831
4	433.054,556 301.152,272	1	433.062,565 301.153,781	8.15

**** Lungimile segmentelor sunt determinate în planul de proiecție Stereo 70 și sunt rotunjite la 1 milimetru.**

***** Distanța dintre puncte este formată din segmente cumulate ce sunt mai mici decât valoarea 1 milimetru.**

**DATE DESPRE IMOBILUL NR. 10029**

Oficiul de Cadastru și Publicitate Imobiliară DOLJ
Biroul de Cadastru și Publicitate Imobiliară Craiova

A. Partea I. Descrierea imobilului

TEREN Extravilan

Adresa: Jud. Dolj, T10, P52/1

Nr. Crt	Nr cadastral Nr. topografic	Suprafața* (mp)	Observații / Referințe
A1		1.980	Sector cadastral:22 Teren neimprejmuit;

B. Partea II. Proprietari și acte

Inscrieri privitoare la dreptul de proprietate și alte drepturi reale	Referințe
/	
Act Administrativ nr. TDP 267-2192, din 13/12/1993 emis de CJSDPAT DOLJ;	
B1	A1
Intabulare, drept de PROPRIETATE, dobândit prin Reconstituire, cota actuala 1/1, cota initiala 1/1 1) MINCĂ MISU, LIPSA CNP	

C. Partea III. SARCINI .

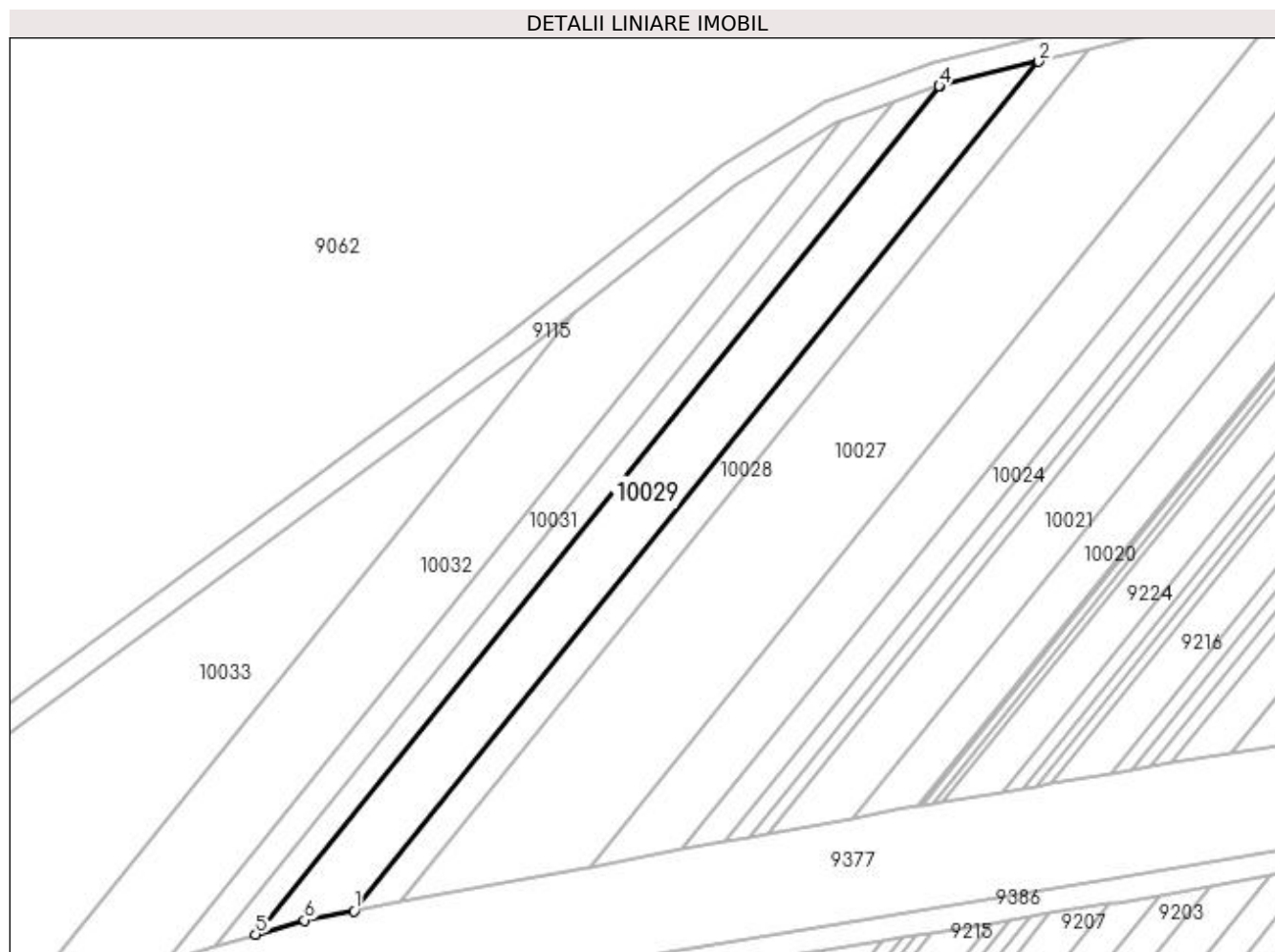
Inscrieri privind dezmembramintele dreptului de proprietate, drepturi reale de garanție și sarcini	Referințe
NU SUNT	

Anexa Nr. 1 La Partea I

Teren

Nr cadastral	Suprafața (mp)*	Observații / Referințe
	1.980	

* Suprafața este determinată în planul de proiecție Stereo 70.



Date referitoare la teren

Crt	Categorie folosință	Intra vilan	Suprafața (mp)	Tarla	Parcelă	Nr. topo	Observații / Referințe
1	pasune	NU	1.980	10	52/1	-	

Lungime Segmente

1) Valorile lungimilor segmentelor sunt obținute din proiecție în plan.

Punct început	X / Y	Punct sfârșit	X / Y	Lungime segment (** (m)
1	433.054,556 301.152,272	2	433.171,79 301.297,744	186.831
2	433.171,79 301.297,744	3	433.154,946 301.293,636	17.338
3	433.154,946 301.293,636	4	433.154,795 301.293,582	0.16
4	433.154,795 301.293,582	5	433.037,663 301.148,236	186.669
5	433.037,663 301.148,236	6	433.046,044 301.150,668	8.727

Punct început	X / Y	Punct sfârșit	X / Y	Lungime segment (** (m)
6	433.046,044 301.150,668	1	433.054,556 301.152,272	8.662

** Lungimile segmentelor sunt determinate în planul de proiecție Stereo 70 și sunt rotunjite la 1 milimetru.

*** Distanța dintre puncte este formată din segmente cumulate ce sunt mai mici decât valoarea 1 milimetru.

**DATE DESPRE IMOBILUL NR. 10030**

Oficiul de Cadastru și Publicitate Imobiliară DOLJ
Biroul de Cadastru și Publicitate Imobiliară Craiova

A. Partea I. Descrierea imobilului

TEREN Extravilan

Adresa: Jud. Dolj, T10, P54/1

Nr. Crt	Nr cadastral Nr. topografic	Suprafața* (mp)	Observații / Referințe
A1		792	Sector cadastral:22 Teren neimprejmuit;

B. Partea II. Proprietari și acte

Inscrieri privitoare la dreptul de proprietate și alte drepturi reale	Referințe
/	
Act Administrativ nr. TDP 1569, din 05/02/2004 emis de CJSDPAT DOLJ;	
B1	A1
Intabulare, drept de PROPRIETATE, dobândit prin Reconstituire, cota actuala 1/1, cota initiala 1/1 1) CÎRSTEA IOANA, LIPSA CNP	

C. Partea III. SARCINI .

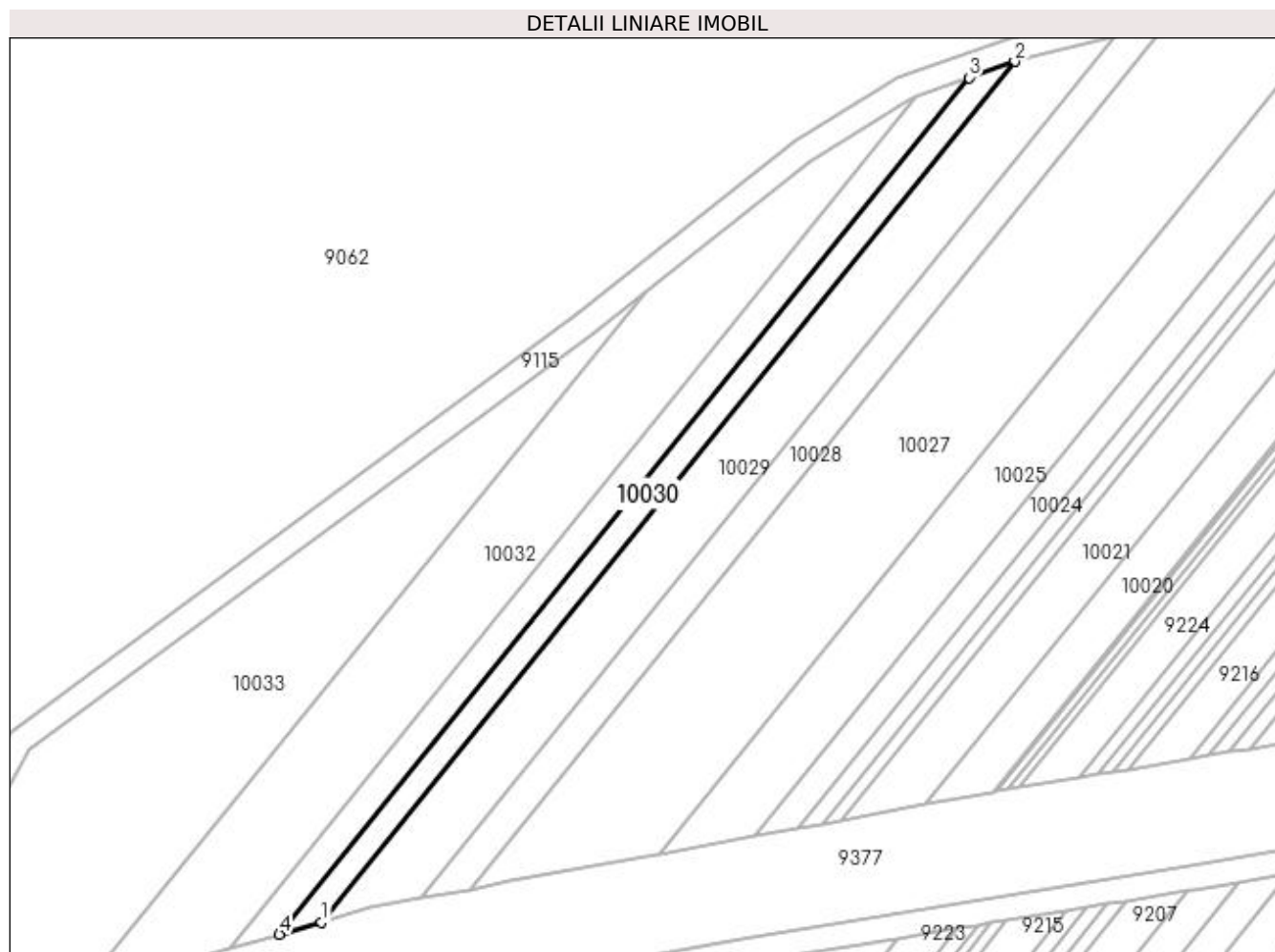
Inscrieri privind dezmembramintele dreptului de proprietate, drepturi reale de garanție și sarcini	Referințe
NU SUNT	

Anexa Nr. 1 La Partea I

Teren

Nr cadastral	Suprafața (mp)*	Observații / Referințe
	792	

* Suprafața este determinată în planul de proiecție Stereo 70.



Date referitoare la teren

Crt	Categorie folosință	Intra vilan	Suprafața (mp)	Tarla	Parcelă	Nr. topo	Observații / Referințe
1	pasune	NU	792	10	54/1	-	

Lungime Segmente

1) Valorile lungimilor segmentelor sunt obținute din proiecție în plan.

Punct început	X / Y	Punct sfârșit	X / Y	Lungime segment (** (m)
1	433.037,663 301.148,236	2	433.154,795 301.293,582	186.669
2	433.154,795 301.293,582	3	433.147,126 301.290,843	8.143
3	433.147,126 301.290,843	4	433.030,534 301.146,167	185.809
4	433.030,534 301.146,167	1	433.037,663 301.148,236	7.423

**** Lungimile segmentelor sunt determinate în planul de proiecție Stereo 70 și sunt rotunjite la 1 milimetru.**

***** Distanța dintre puncte este formată din segmente cumulate ce sunt mai mici decât valoarea 1 milimetru.**

**DATE DESPRE IMOBILUL NR. 10031**

Oficiul de Cadastru și Publicitate Imobiliară DOLJ
Biroul de Cadastru și Publicitate Imobiliară Craiova

A. Partea I. Descrierea imobilului

TEREN Extravilan

Adresa: Jud. Dolj, T10, P100

Nr. Crt	Nr cadastral Nr. topografic	Suprafața* (mp)	Observații / Referințe
A1		925	Sector cadastral:22 Teren neimprejmuit;

B. Partea II. Proprietari și acte

Inscrieri privitoare la dreptul de proprietate și alte drepturi reale	Referințe
/	
Act Administrativ nr. TDP 946-59538, din 28/09/1997 emis de CJSDPAT DOLJ;	
B1	A1
Intabulare, drept de PROPRIETATE, dobândit prin Reconstituire, cota actuala 1/1, cota initiala 1/1 1) VLĂDUȚ SMARANDACHE, LIPSA CNP	

C. Partea III. SARCINI .

Inscrieri privind dezmembramintele dreptului de proprietate, drepturi reale de garanție și sarcini	Referințe
NU SUNT	

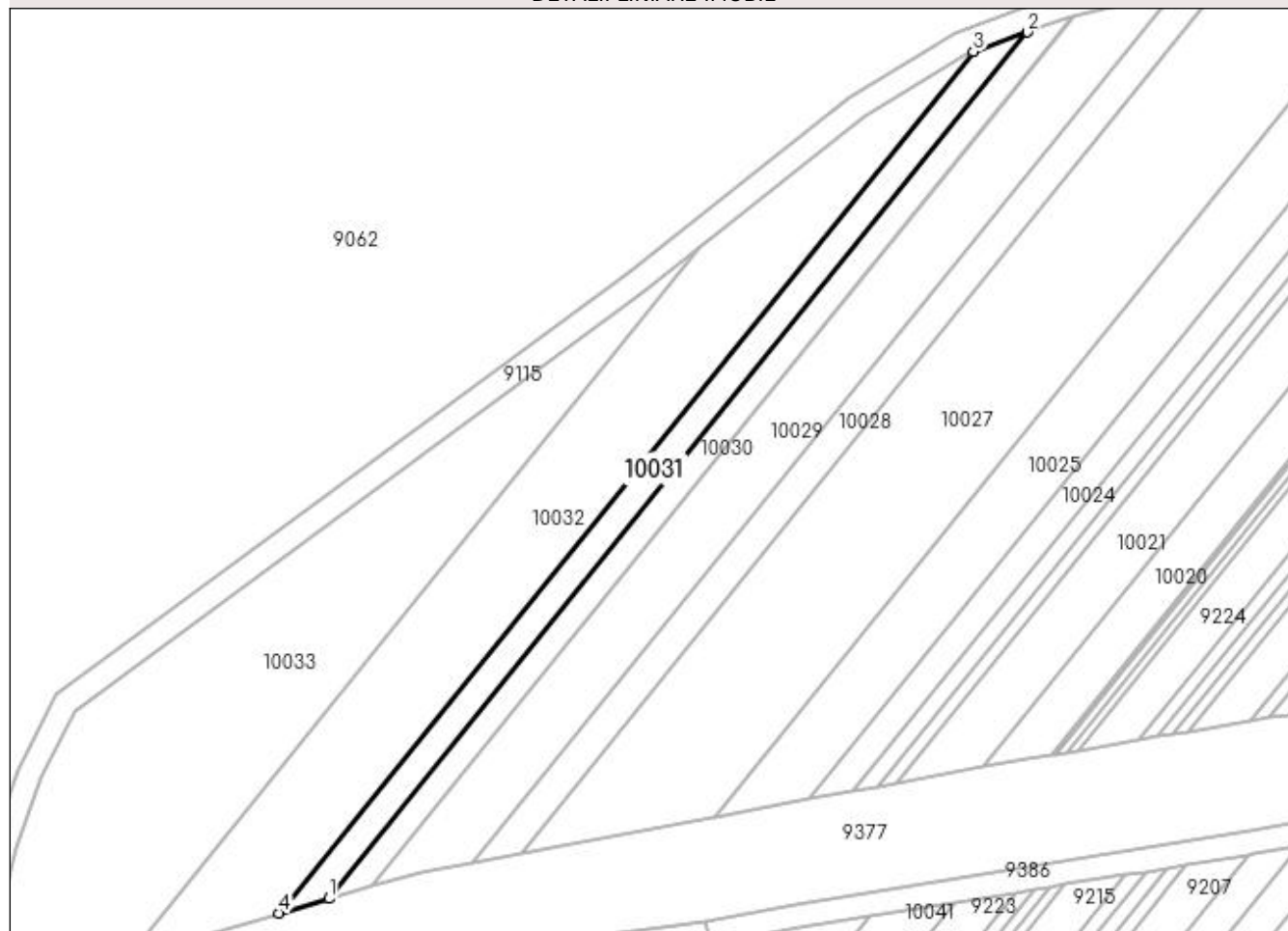
Anexa Nr. 1 La Partea I

Teren

Nr cadastral	Suprafața (mp)*	Observații / Referințe
	925	

* Suprafața este determinată în planul de proiecție Stereo 70.

DETALII LINIARE IMOBIL



Date referitoare la teren

Crt	Categorie folosință	Intra vilan	Suprafața (mp)	Tarla	Parcelă	Nr. topo	Observații / Referințe
1	pasune	NU	925	10	100	-	

Lungime Segmente

1) Valorile lungimilor segmentelor sunt obținute din proiecție în plan.

Punct început	X / Y	Punct sfârșit	X / Y	Lungime segment (** (m)
1	433.030,534 301.146,167	2	433.147,126 301.290,843	185.809
2	433.147,126 301.290,843	3	433.138,124 301.287,628	9.559
3	433.138,124 301.287,628	4	433.022,166 301.143,739	184.798
4	433.022,166 301.143,739	1	433.030,534 301.146,167	8.713

**** Lungimile segmentelor sunt determinate în planul de proiecție Stereo 70 și sunt rotunjite la 1 milimetru.**

***** Distanța dintre puncte este formată din segmente cumulate ce sunt mai mici decât valoarea 1 milimetru.**

**DATE DESPRE IMOBILUL NR. 10032**

Oficiul de Cadastru și Publicitate Imobiliară DOLJ
Biroul de Cadastru și Publicitate Imobiliară Craiova

A. Partea I. Descrierea imobilului

TEREN Extravilan

Adresa: Jud. Dolj, T10, P148

Nr. Crt	Nr cadastral Nr. topografic	Suprafața* (mp)	Observații / Referințe
A1		2.590	Sector cadastral:22 Teren neimprejmuit;

B. Partea II. Proprietari și acte

Inscrieri privitoare la dreptul de proprietate și alte drepturi reale	Referințe
/	
Act Administrativ nr. TDP 1477, din 22/03/2003 emis de CJSDPAT DOLJ;	
B1	A1
Intabulare, drept de PROPRIETATE, dobândit prin Reconstituire, cota actuala 1/1, cota initiala 1/1 1) SPRÎNCENATU CONSTANTIN, LIPSA CNP	

C. Partea III. SARCINI .

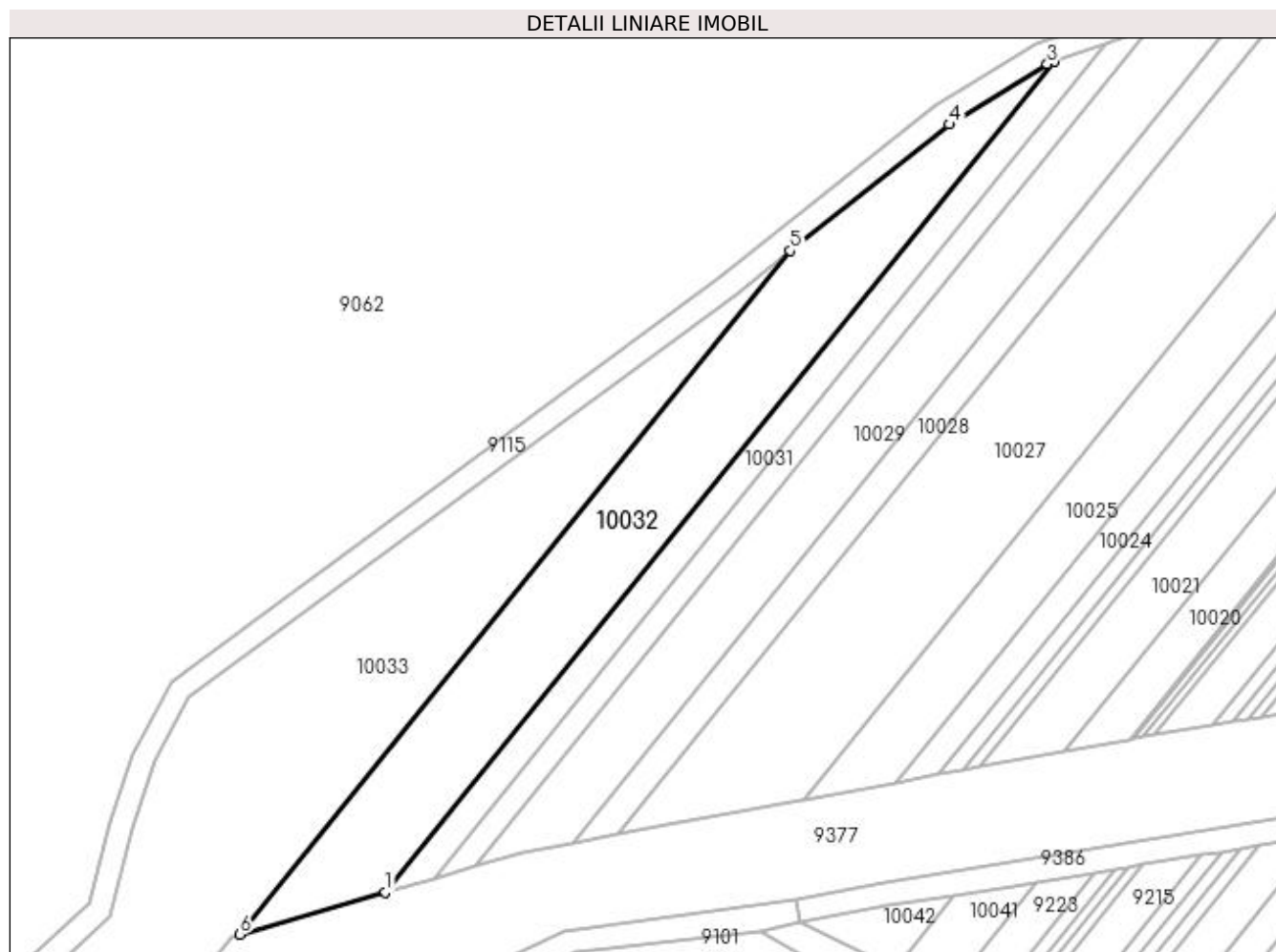
Inscrieri privind dezmembramintele dreptului de proprietate, drepturi reale de garanție și sarcini	Referințe
NU SUNT	

Anexa Nr. 1 La Partea I

Teren

Nr cadastral	Suprafața (mp)*	Observații / Referințe
	2.590	

* Suprafața este determinată în planul de proiecție Stereo 70.



Date referitoare la teren

Crt	Categorie folosință	Intra vilan	Suprafața (mp)	Tarla	Parcelă	Nr. topo	Observații / Referințe
1	pasune	NU	2.590	10	148	-	

Lungime Segmente

1) Valorile lungimilor segmentelor sunt obținute din proiecție în plan.

Punct început	X / Y	Punct sfârșit	X / Y	Lungime segment (** (m)
1	433.022,166 301.143,739	2	433.138,124 301.287,628	184.798
2	433.138,124 301.287,628	3	433.136,887 301.287,186	1.314
3	433.136,887 301.287,186	4	433.119,919 301.276,756	19.917
4	433.119,919 301.276,756	5	433.092,377 301.254,869	35.18
5	433.092,377 301.254,869	6	432.996,914 301.136,412	152.136

Punct început	X / Y	Punct sfârșit	X / Y	Lungime segment (** (m)
6	432.996,914 301.136,412	1	433.022,166 301.143,739	26.294

** Lungimile segmentelor sunt determinate în planul de proiecție Stereo 70 și sunt rotunjite la 1 milimetru.

*** Distanța dintre puncte este formată din segmente cumulate ce sunt mai mici decât valoarea 1 milimetru.

**DATE DESPRE IMOBILUL NR. 10033**

Oficiul de Cadastru și Publicitate Imobiliară DOLJ
Biroul de Cadastru și Publicitate Imobiliară Craiova

A. Partea I. Descrierea imobilului

TEREN Extravilan

Adresa: Jud. Dolj, T10, P148/1

Nr. Crt	Nr cadastral Nr. topografic	Suprafața* (mp)	Observații / Referințe
A1		5.128	Sector cadastral:22 Teren neimprejmuit;

B. Partea II. Proprietari și acte

Inscrieri privitoare la dreptul de proprietate și alte drepturi reale		Referințe
/		
Act Normativ nr. Legea 7, din 13/03/1996 emis de PARLAMENTUL ROMÂNIEI (art. 13 alin. 14);		
B1	Intabulare, drept de PROPRIETATE, dobandit prin Lege, cota actuala 1/1, cota initiala 1/1	A1
1) COMUNA TESLUI-Rezerva comisiei locale de fond funciar, CIF:4553330		

C. Partea III. SARCINI .

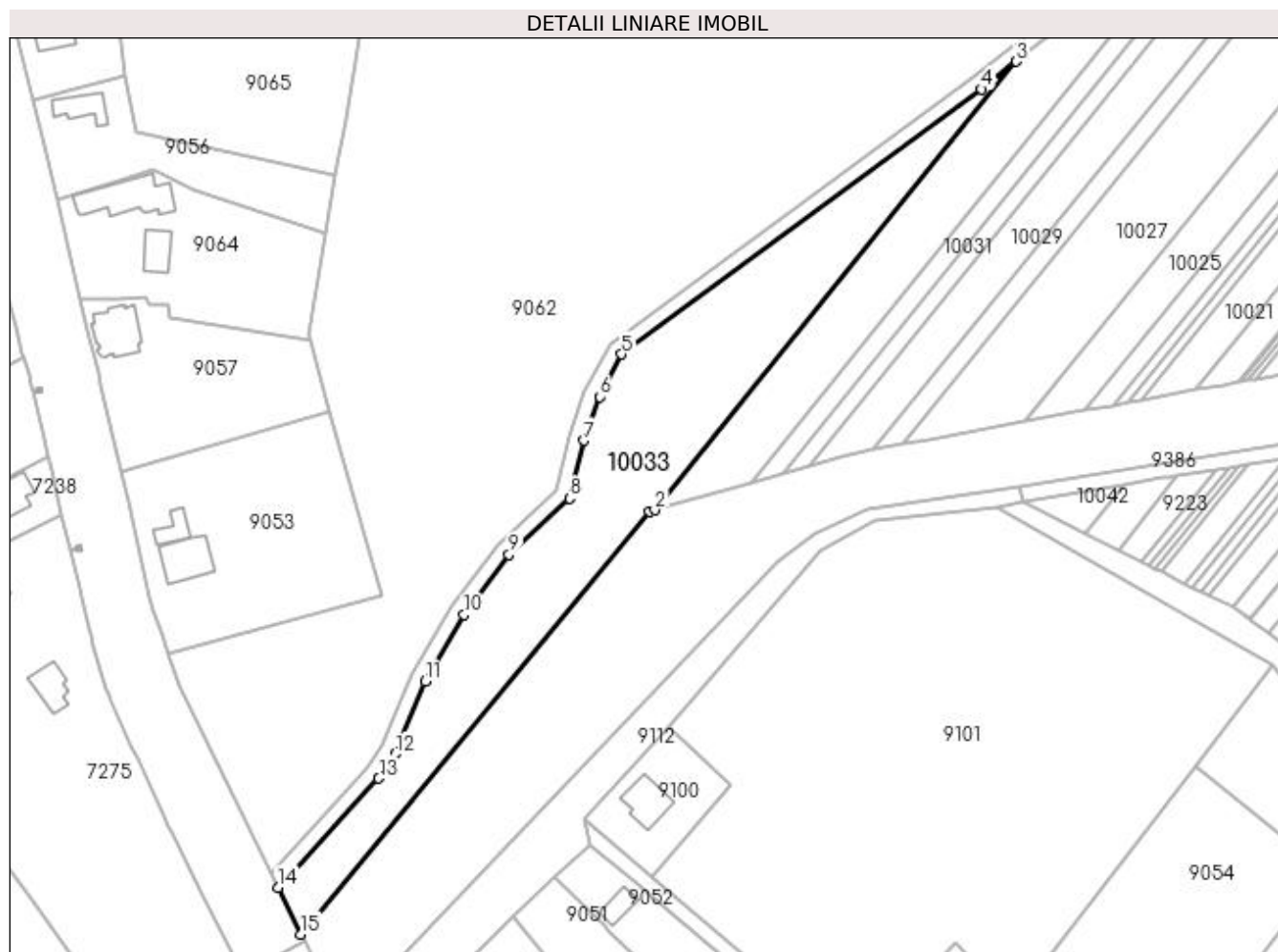
Inscrieri privind dezmembramintele dreptului de proprietate, drepturi reale de garanție și sarcini	Referințe
NU SUNT	

Anexa Nr. 1 La Partea I

Teren

Nr cadastral	Suprafața (mp)*	Observații / Referințe
	5.128	

* Suprafața este determinată în planul de proiecție Stereo 70.



Date referitoare la teren

Crt	Categorie folosință	Intravilan	Suprafața (mp)	Tarla	Parcelă	Nr. topo	Observații / Referințe
1	pasune	NU	5.128	10	148/1	-	

Lungime Segmente

1) Valorile lungimilor segmentelor sunt obținute din proiecție în plan.

Punct început	X / Y	Punct sfârșit	X / Y	Lungime segment (** (m)
1	432.995,478 301.135,995	2	432.996,914 301.136,412	1.495
2	432.996,914 301.136,412	3	433.092,377 301.254,869	152.136
3	433.092,377 301.254,869	4	433.083,229 301.247,598	11.686
4	433.083,229 301.247,598	5	432.988,113 301.177,54	118.132
5	432.988,113 301.177,54	6	432.982,308 301.166,361	12.596

Punct început	X / Y	Punct sfârşit	X / Y	Lungime segment (** (m)
6	432.982,308 301.166,361	7	432.978,219 301.154,74	12.319
7	432.978,219 301.154,74	8	432.974,353 301.139,487	15.735
8	432.974,353 301.139,487	9	432.958,336 301.124,652	21.832
9	432.958,336 301.124,652	10	432.946,512 301.108,743	19.822
10	432.946,512 301.108,743	11	432.936,178 301.091,155	20.399
11	432.936,178 301.091,155	12	432.928,363 301.071,976	20.71
12	432.928,363 301.071,976	13	432.923,938 301.065,53	7.819
13	432.923,938 301.065,53	14	432.897,314 301.036,697	39.245
14	432.897,314 301.036,697	15	432.903,325 301.024,341	13.741
15	432.903,325 301.024,341	1	432.995,478 301.135,995	144.772

** Lungimile segmentelor sunt determinate în planul de proiecţie Stereo 70 şi sunt rotunjite la 1 milimetru.

*** Distanţa dintre puncte este formată din segmente cumulate ce sunt mai mici decât valoarea 1 milimetru.

**DATE DESPRE IMOBILUL NR. 10034**

Oficiul de Cadastru și Publicitate Imobiliară DOLJ
Biroul de Cadastru și Publicitate Imobiliară Craiova

A. Partea I. Descrierea imobilului

TEREN Necunoscut

Adresa: Loc. Teslui, Jud. Dolj, T10, P78

Nr. Crt	Nr cadastral Nr. topografic	Suprafața* (mp)	Observații / Referințe
A1		5.000	Sector cadastral:22 Teren neimprejmit; Conform PUG aprobat prin HCL 28/2015, suprafata intravilan = 1331mp, suprafata extravilan = 3669mp.

B. Partea II. Proprietari și acte

Inscrieri privitoare la dreptul de proprietate și alte drepturi reale	Referințe
/	
Act Administrativ nr. TDP 1617, din 05/01/2005 emis de CJSDPAT DOLJ;	
B1	A1
Intabulare, drept de PROPRIETATE, dobandit prin Constituire, cota actuala 1/1, cota initiala 1/1 1) OLARU ANA, LIPSA CNP	

C. Partea III. SARCINI .

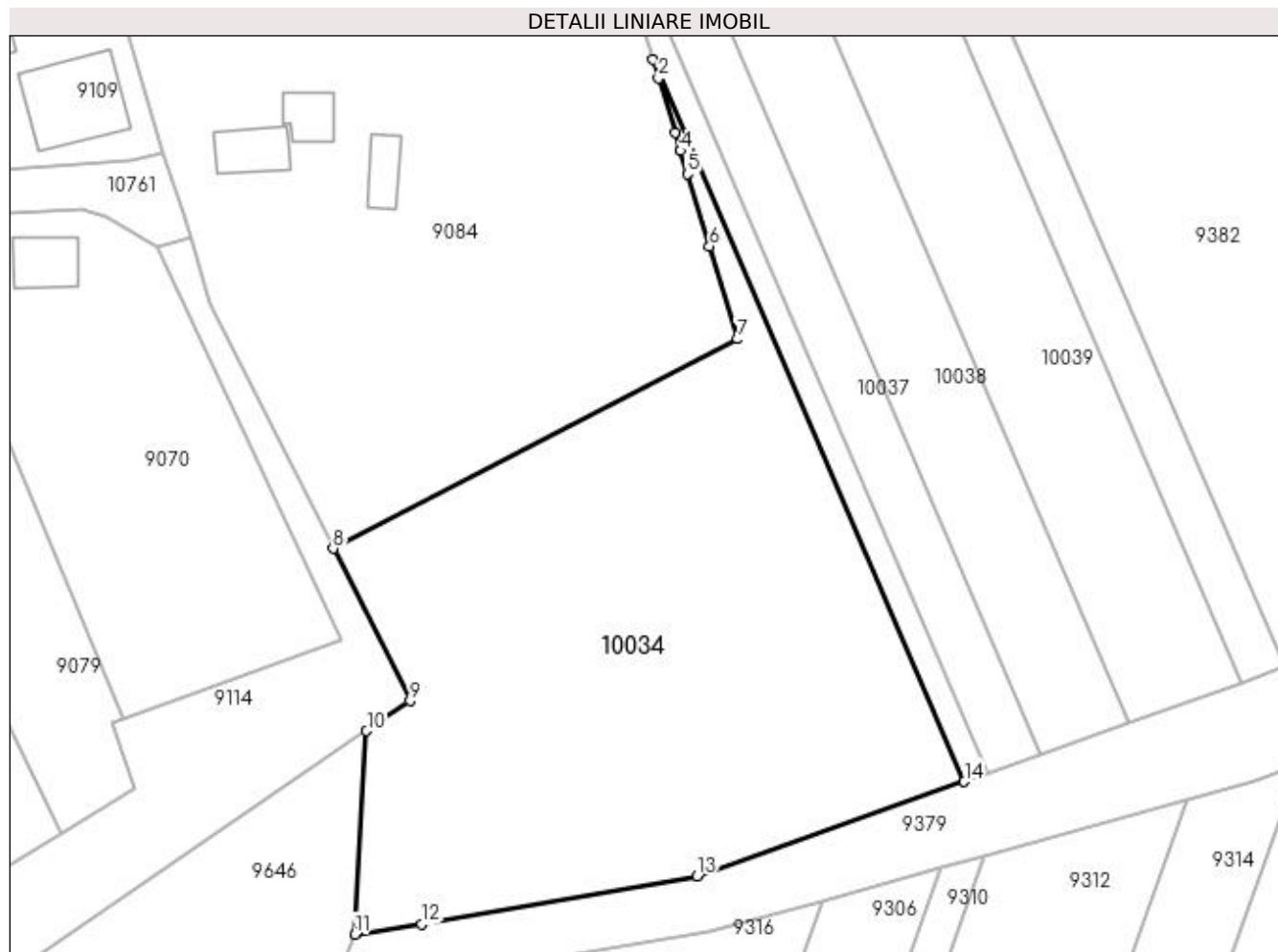
Inscrieri privind dezmembramintele dreptului de proprietate, drepturi reale de garanție și sarcini	Referințe
NU SUNT	

Anexa Nr. 1 La Partea I

Teren

Nr cadastral	Suprafața (mp)*	Observații / Referințe
	5.000	Conform PUG aprobat prin HCL 28/2015, suprafața intravilan = 1331mp, suprafața extravilan = 3669mp.

* Suprafața este determinată în planul de proiecție Stereo 70.



Date referitoare la teren

Crt	Categorie folosință	Intra vilan	Suprafața (mp)	Tarla	Parcelă	Nr. topo	Observații / Referințe
1	arabil	DA	1.331	10	78	-	
2	arabil	NU	3.669	10	78	-	

Lungime Segmente

1) Valorile lungimilor segmentelor sunt obținute din proiecție în plan.

Punct început	X / Y	Punct sfârșit	X / Y	Lungime segment (** (m)
1	433.286,243 300.781,282	2	433.287,048 300.778,623	2.778
2	433.287,048 300.778,623	3	433.289,391 300.770,887	8.083
3	433.289,391 300.770,887	4	433.290,192 300.768,244	2.762
4	433.290,192 300.768,244	5	433.291,19 300.764,948	3.444

Punct început	X / Y	Punct sfârşit	X / Y	Lungime segment (** (m)
5	433.291,19 300.764,948	6	433.294,319 300.754,618	10.793
6	433.294,319 300.754,618	7	433.298,327 300.741,388	13.824
7	433.298,327 300.741,388	8	433.240,546 300.711,442	65.08
8	433.240,546 300.711,442	9	433.251,544 300.689,699	24.366
9	433.251,544 300.689,699	10	433.245,326 300.685,428	7.544
10	433.245,326 300.685,428	11	433.243,629 300.656,359	29.118
11	433.243,629 300.656,359	12	433.253,213 300.657,789	9.69
12	433.253,213 300.657,789	13	433.292,542 300.664,702	39.932
13	433.292,542 300.664,702	14	433.330,716 300.678,161	40.477
14	433.330,716 300.678,161	1	433.286,243 300.781,282	112.302

** Lungimile segmentelor sunt determinate în planul de proiecţie Stereo 70 şi sunt rotunjite la 1 milimetru.

*** Distanţa dintre puncte este formată din segmente cumulate ce sunt mai mici decât valoarea 1 milimetru.

**DATE DESPRE IMOBILUL NR. 10035**

Oficiul de Cadastru și Publicitate Imobiliară DOLJ
Biroul de Cadastru și Publicitate Imobiliară Craiova

A. Partea I. Descrierea imobilului

TEREN Extravilan

Adresa: Jud. Dolj, T10, P79

Nr. Crt	Nr cadastral Nr. topografic	Suprafața* (mp)	Observații / Referințe
A1		5.900	Sector cadastral:22 Teren neimprejmuit;

B. Partea II. Proprietari și acte

Inscrieri privitoare la dreptul de proprietate și alte drepturi reale	Referințe
/	
Act Administrativ nr. TDP 990-59538, din 10/03/1995 emis de CJSDPAT DOLJ;	
B1	A1
Intabulare, drept de PROPRIETATE, dobândit prin Reconstituire, cota actuala 1/1, cota initiala 1/1 1) NICOLA ION, LIPSA CNP	

C. Partea III. SARCINI .

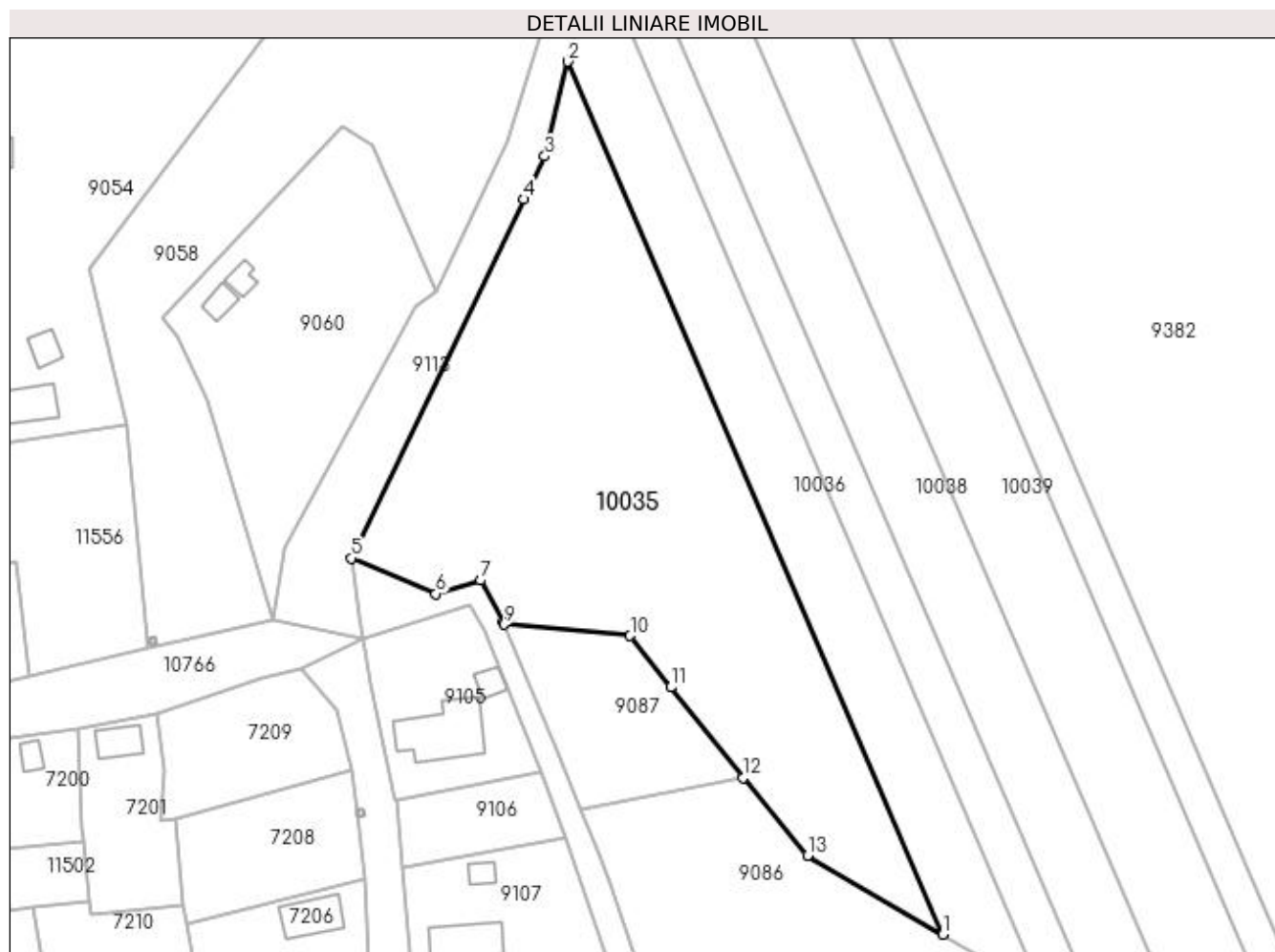
Inscrieri privind dezmembramintele dreptului de proprietate, drepturi reale de garanție și sarcini	Referințe
NU SUNT	

Anexa Nr. 1 La Partea I

Teren

Nr cadastral	Suprafața (mp)*	Observații / Referințe
	5.900	

* Suprafața este determinată în planul de proiecție Stereo 70.



Date referitoare la teren

Crt	Categorie folosință	Intra vilan	Suprafața (mp)	Tarla	Parcelă	Nr. topo	Observații / Referințe
1	arabil	NU	5.900	10	79	-	

Lungime Segmente

1) Valorile lungimilor segmentelor sunt obținute din proiecție în plan.

Punct început	X / Y	Punct sfârșit	X / Y	Lungime segment (** (m)
1	433.261,076 300.815,968	2	433.189,917 300.981,545	180.22
2	433.189,917 300.981,545	3	433.185,522 300.963,58	18.495
3	433.185,522 300.963,58	4	433.181,605 300.955,45	9.024
4	433.181,605 300.955,45	5	433.148,787 300.887,326	75.617
5	433.148,787 300.887,326	6	433.164,809 300.880,562	17.391

Punct început	X / Y	Punct sfârșit	X / Y	Lungime segment (** (m)
6	433.164,809 300.880,562	7	433.173,357 300.883,142	8.929
7	433.173,357 300.883,142	8	433.177,597 300.875,163	9.036
8	433.177,597 300.875,163	9	433.177,802 300.874,765	0.448
9	433.177,802 300.874,765	10	433.201,718 300.872,607	24.013
10	433.201,718 300.872,607	11	433.209,44 300.862,86	12.435
11	433.209,44 300.862,86	12	433.223,099 300.845,618	21.997
12	433.223,099 300.845,618	13	433.235,379 300.830,929	19.146
13	433.235,379 300.830,929	1	433.261,076 300.815,968	29.735

** Lungimile segmentelor sunt determinate în planul de proiecție Stereo 70 și sunt rotunjite la 1 milimetru.

*** Distanța dintre puncte este formată din segmente cumulate ce sunt mai mici decât valoarea 1 milimetru.

**DATE DESPRE IMOBILUL NR. 10036**

Oficiul de Cadastru și Publicitate Imobiliară DOLJ
Biroul de Cadastru și Publicitate Imobiliară Craiova

A. Partea I. Descrierea imobilului

TEREN Extravilan

Adresa: Jud. Dolj, T10, P63

Nr. Crt	Nr cadastral Nr. topografic	Suprafața* (mp)	Observații / Referințe
A1		3.104	Sector cadastral:22 Teren neimprejmuit;

B. Partea II. Proprietari și acte

Inscrieri privitoare la dreptul de proprietate și alte drepturi reale	Referințe
/	
Act Administrativ nr. TDP 1237-2179, din 07/12/1998 emis de CJSDPAT DOLJ;	
B1	A1
Intabulare, drept de PROPRIETATE, dobandit prin Reconstituire, cota actuala 1/1, cota initiala 1/1 1) MITRUȚ ANICA, LIPSA CNP	

C. Partea III. SARCINI .

Inscrieri privind dezmembramintele dreptului de proprietate, drepturi reale de garanție și sarcini	Referințe
NU SUNT	

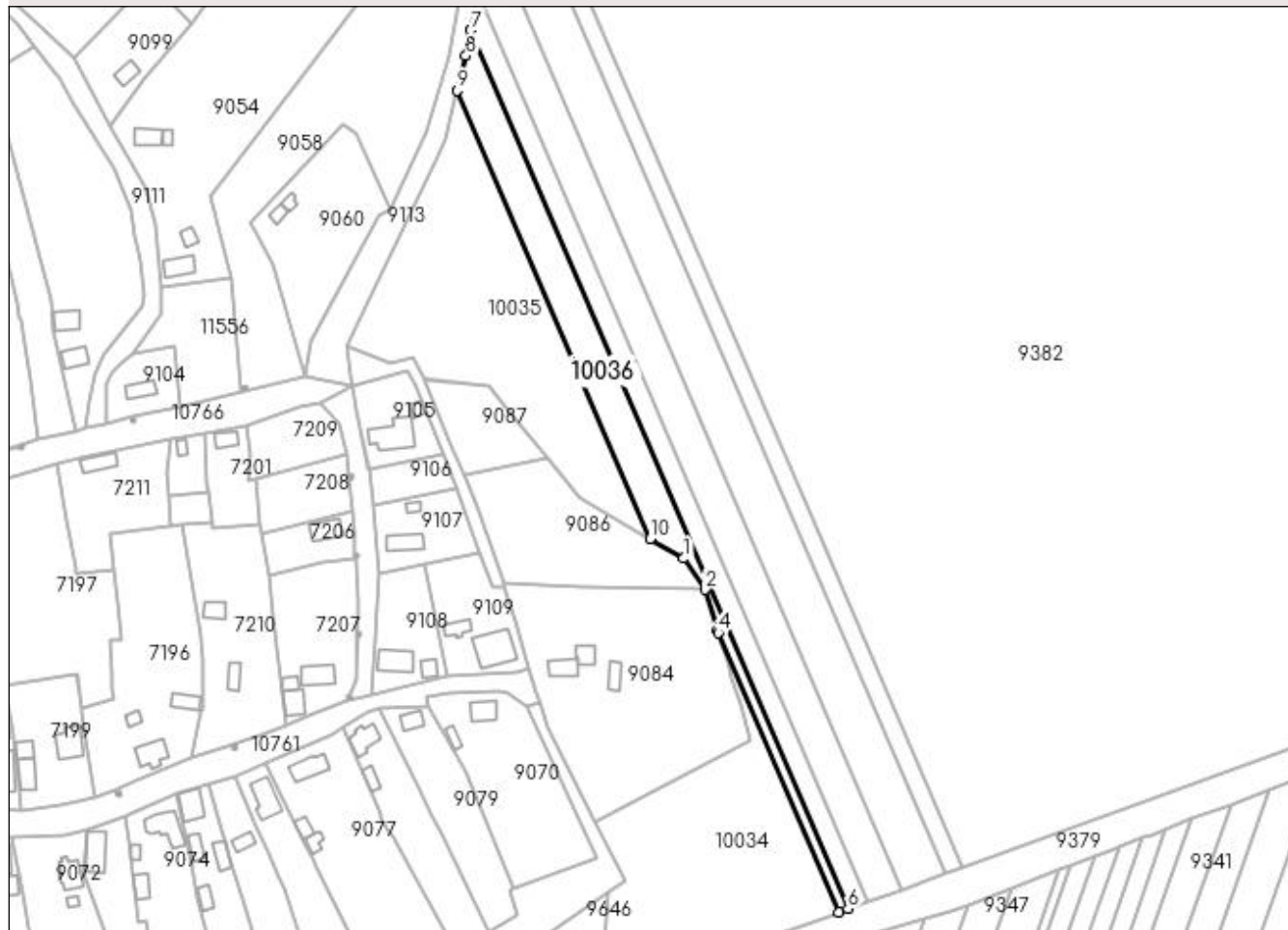
Anexa Nr. 1 La Partea I

Teren

Nr cadastral	Suprafața (mp)*	Observații / Referințe
	3.104	

* Suprafața este determinată în planul de proiecție Stereo 70.

DETALII LINIARE IMOBIL



Date referitoare la teren

Crt	Categorie folosință	Intra vilan	Suprafața (mp)	Tarla	Parcelă	Nr. topo	Observații / Referințe
1	arabil	NU	3.104	10	63	-	

Lungime Segmente

1) Valorile lungimilor segmentelor sunt obținute din proiecție în plan.

Punct început	X / Y	Punct sfârșit	X / Y	Lungime segment (** (m)
1	433.273,467 300.808,753	2	433.281,419 300.797,207	14.019
2	433.281,419 300.797,207	3	433.285,933 300.782,303	15.573
3	433.285,933 300.782,303	4	433.286,243 300.781,282	1.067
4	433.286,243 300.781,282	5	433.330,716 300.678,161	112.302
5	433.330,716 300.678,161	6	433.334,128 300.679,383	3.624

Punct început	X / Y	Punct sfârșit	X / Y	Lungime segment (** (m)
6	433.334,128 300.679,383	7	433.194,741 301.003,72	353.02
7	433.194,741 301.003,72	8	433.193,024 300.994,244	9.63
8	433.193,024 300.994,244	9	433.189,917 300.981,545	13.074
9	433.189,917 300.981,545	10	433.261,076 300.815,968	180.22
10	433.261,076 300.815,968	1	433.273,467 300.808,753	14.339

** Lungimile segmentelor sunt determinate în planul de proiecție Stereo 70 și sunt rotunjite la 1 milimetru.

*** Distanța dintre puncte este formată din segmente cumulate ce sunt mai mici decât valoarea 1 milimetru.

**DATE DESPRE IMOBILUL NR. 10037**

Oficiul de Cadastru și Publicitate Imobiliară DOLJ
Biroul de Cadastru și Publicitate Imobiliară Craiova

A. Partea I. Descrierea imobilului

TEREN Extravilan

Adresa: Jud. Dolj, T10, P72

Nr. Crt	Nr cadastral Nr. topografic	Suprafața* (mp)	Observații / Referințe
A1		2.880	Sector cadastral:22 Teren neimprejmuit;

B. Partea II. Proprietari și acte

Inscrieri privitoare la dreptul de proprietate și alte drepturi reale	Referințe
/	
Act Administrativ nr. TDP 1010-48563, din 17/03/1995 emis de CJSDPAT DOLJ;	
B1	A1
Intabulare, drept de PROPRIETATE, dobandit prin Reconstituire, cota actuala 1/1, cota initiala 1/1	
1) DINCA CONSTANTIN, LIPSA CNP	
2) DINCA ILIE, LIPSA CNP	

C. Partea III. SARCINI .

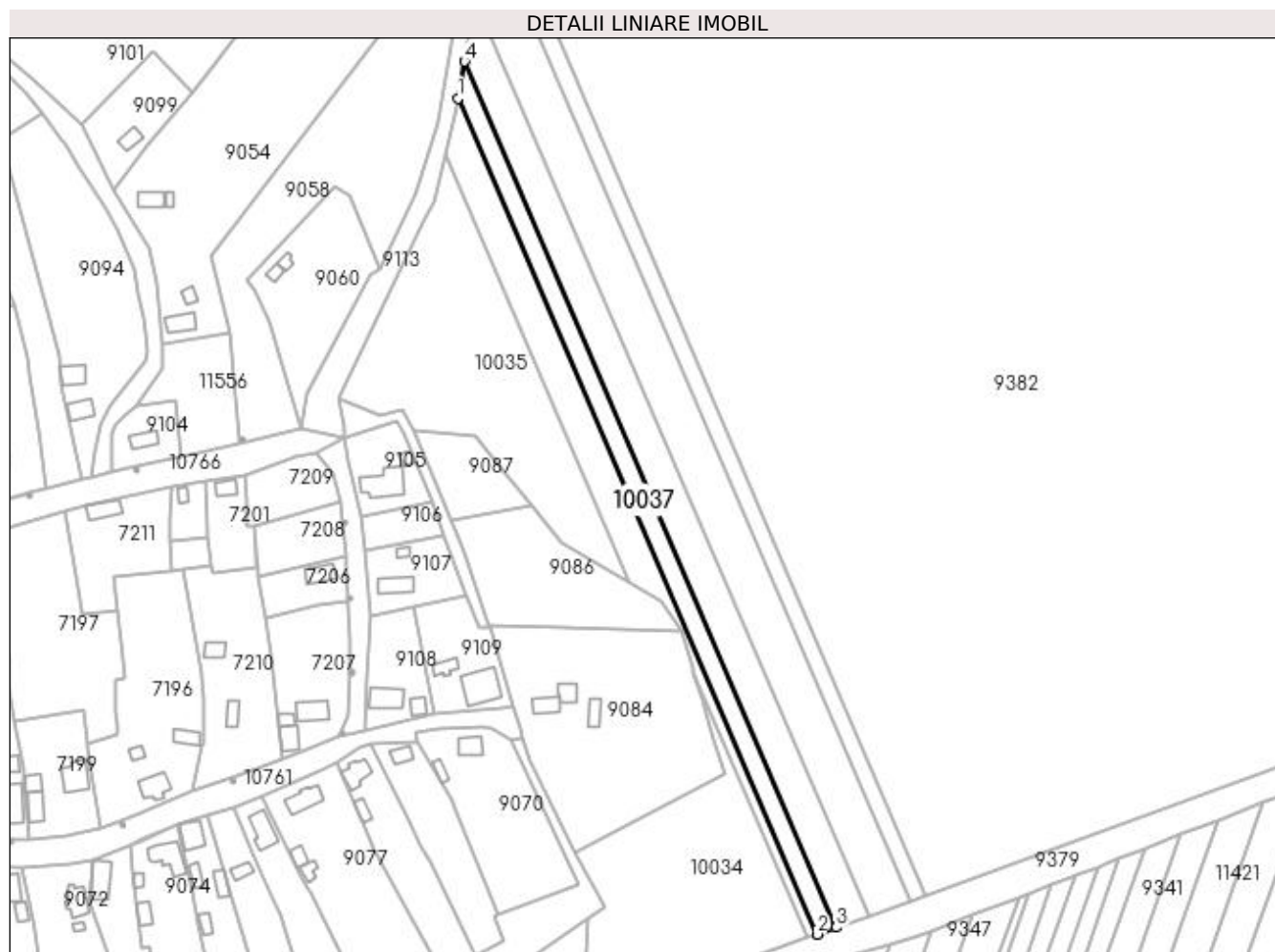
Inscrieri privind dezmembramintele dreptului de proprietate, drepturi reale de garanție și sarcini	Referințe
NU SUNT	

Anexa Nr. 1 La Partea I

Teren

Nr cadastral	Suprafața (mp)*	Observații / Referințe
	2.880	

* Suprafața este determinată în planul de proiecție Stereo 70.



Date referitoare la teren

Crt	Categorie folosință	Intra vilan	Suprafața (mp)	Tarla	Parcelă	Nr. topo	Observații / Referințe
1	arabil	NU	2.880	10	72	-	

Lungime Segmente

1) Valorile lungimilor segmentelor sunt obținute din proiecție în plan.

Punct început	X / Y	Punct sfârșit	X / Y	Lungime segment (** (m)
1	433.194,741 301.003,72	2	433.334,128 300.679,383	353.02
2	433.334,128 300.679,383	3	433.341,688 300.682,091	8.03
3	433.341,688 300.682,091	4	433.197,329 301.017,999	365.614
4	433.197,329 301.017,999	1	433.194,741 301.003,72	14.512

**** Lungimile segmentelor sunt determinate în planul de proiecție Stereo 70 și sunt rotunjite la 1 milimetru.**

***** Distanța dintre puncte este formată din segmente cumulate ce sunt mai mici decât valoarea 1 milimetru.**

**DATE DESPRE IMOBILUL NR. 10038**

Oficiul de Cadastru și Publicitate Imobiliară DOLJ
Biroul de Cadastru și Publicitate Imobiliară Craiova

A. Partea I. Descrierea imobilului

TEREN Extravilan

Adresa: Jud. Dolj, T10, P79

Nr. Crt	Nr cadastral Nr. topografic	Suprafața* (mp)	Observații / Referințe
A1		5.000	Sector cadastral:22 Teren neimprejmuit;

B. Partea II. Proprietari și acte

Inscrieri privitoare la dreptul de proprietate și alte drepturi reale	Referințe
/	
Act Administrativ nr. TDP 1010-48563, din 17/03/1995 emis de CJSDPAT DOLJ;	
B1	A1
Intabulare, drept de PROPRIETATE, dobândit prin Reconstituire, cota actuala 1/1, cota initiala 1/1 1) DINCA ILIE, LIPSA CNP	

C. Partea III. SARCINI .

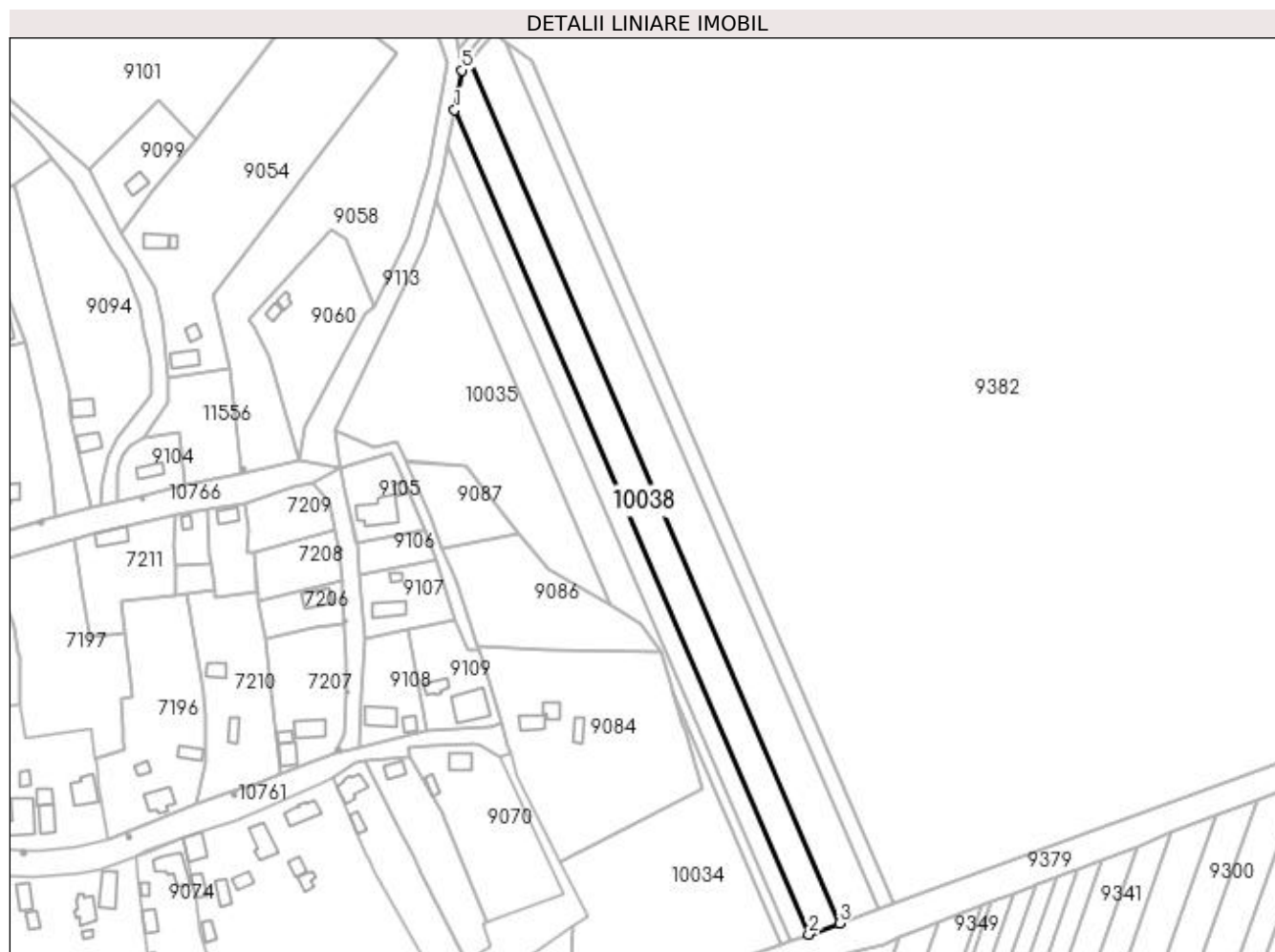
Inscrieri privind dezmembramintele dreptului de proprietate, drepturi reale de garanție și sarcini	Referințe
NU SUNT	

Anexa Nr. 1 La Partea I

Teren

Nr cadastral	Suprafața (mp)*	Observații / Referințe
	5.000	

* Suprafața este determinată în planul de proiecție Stereo 70.



Date referitoare la teren

Crt	Categorie folosință	Intra vilan	Suprafața (mp)	Tarla	Parcelă	Nr. topo	Observații / Referințe
1	arabil	NU	5.000	10	79	-	

Lungime Segmente

1) Valorile lungimilor segmentelor sunt obținute din proiecție în plan.

Punct început	X / Y	Punct sfârșit	X / Y	Lungime segment (** (m)
1	433.197,329 301.017,999	2	433.341,688 300.682,091	365.614
2	433.341,688 300.682,091	3	433.354,251 300.686,592	13.345
3	433.354,251 300.686,592	4	433.203,326 301.037,777	382.242
4	433.203,326 301.037,777	5	433.200,265 301.034,205	4.704
5	433.200,265 301.034,205	1	433.197,329 301.017,999	16.47

**** Lungimile segmentelor sunt determinate în planul de proiecție Stereo 70 și sunt rotunjite la 1 milimetru.**

***** Distanța dintre puncte este formată din segmente cumulate ce sunt mai mici decât valoarea 1 milimetru.**

**DATE DESPRE IMOBILUL NR. 10039**

Oficiul de Cadastru și Publicitate Imobiliară DOLJ
Biroul de Cadastru și Publicitate Imobiliară Craiova

A. Partea I. Descrierea imobilului

TEREN Extravilan

Adresa: Jud. Dolj, T10, P81

Nr. Crt	Nr cadastral Nr. topografic	Suprafața* (mp)	Observații / Referințe
A1		6.552	Sector cadastral:22 Teren neimprejmuit;

B. Partea II. Proprietari și acte

Inscrieri privitoare la dreptul de proprietate și alte drepturi reale	Referințe
/	
Act Administrativ nr. TDP 657-15093, din 27/09/1994 emis de CJSDPAT DOLJ;	
B1	A1
Intabulare, drept de PROPRIETATE, dobândit prin Reconstituire, cota actuala 1/1, cota initiala 1/1 1) COCOȘ DUMITRU, LIPSA CNP	

C. Partea III. SARCINI .

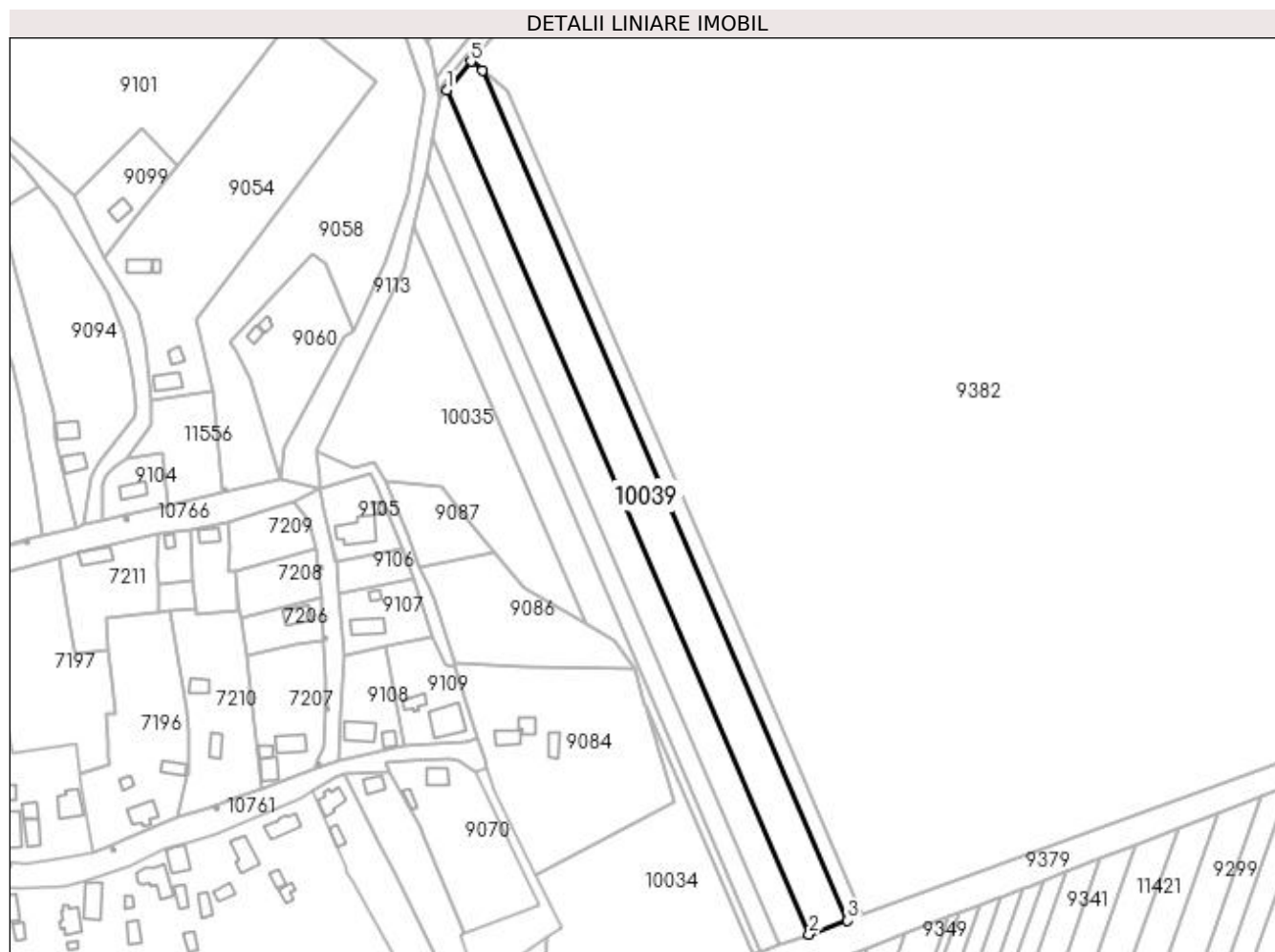
Inscrieri privind dezmembramintele dreptului de proprietate, drepturi reale de garanție și sarcini	Referințe
NU SUNT	

Anexa Nr. 1 La Partea I

Teren

Nr cadastral	Suprafața (mp)*	Observații / Referințe
	6.552	

* Suprafața este determinată în planul de proiecție Stereo 70.



Date referitoare la teren

Crt	Categorie folosință	Intra vilan	Suprafața (mp)	Tarla	Parcelă	Nr. topo	Observații / Referințe
1	arabil	NU	6.552	10	81	-	

Lungime Segmente

1) Valorile lungimilor segmentelor sunt obținute din proiecție în plan.

Punct început	X / Y	Punct sfârșit	X / Y	Lungime segment (** (m)
1	433.203,326 301.037,777	2	433.354,251 300.686,592	382.242
2	433.354,251 300.686,592	3	433.370,247 300.692,322	16.991
3	433.370,247 300.692,322	4	433.218,279 301.045,935	384.885
4	433.218,279 301.045,935	5	433.213,466 301.049,607	6.054
5	433.213,466 301.049,607	1	433.203,326 301.037,777	15.581

**** Lungimile segmentelor sunt determinate în planul de proiecție Stereo 70 și sunt rotunjite la 1 milimetru.**

***** Distanța dintre puncte este formată din segmente cumulate ce sunt mai mici decât valoarea 1 milimetru.**

**DATE DESPRE IMOBILUL NR. 10040**

Oficiul de Cadastru și Publicitate Imobiliară DOLJ
 Biroul de Cadastru și Publicitate Imobiliară Craiova

A. Partea I. Descrierea imobilului

TEREN Extravilan

Adresa: Jud. Dolj, T10, P87

Nr. Crt	Nr cadastral Nr. topografic	Suprafața* (mp)	Observații / Referințe
A1		2.500	Sector cadastral:22 Teren neimprejmuit;

B. Partea II. Proprietari și acte

Inscrieri privitoare la dreptul de proprietate și alte drepturi reale	Referințe
/	
Act Administrativ nr. TDP 1237-2179, din 07/12/1998 emis de CJSDPAT DOLJ;	
B1	A1
Intabulare, drept de PROPRIETATE, dobândit prin Reconstituire, cota actuala 1/1, cota initiala 1/1 1) MITRUȚ ANICA, LIPSA CNP	

C. Partea III. SARCINI .

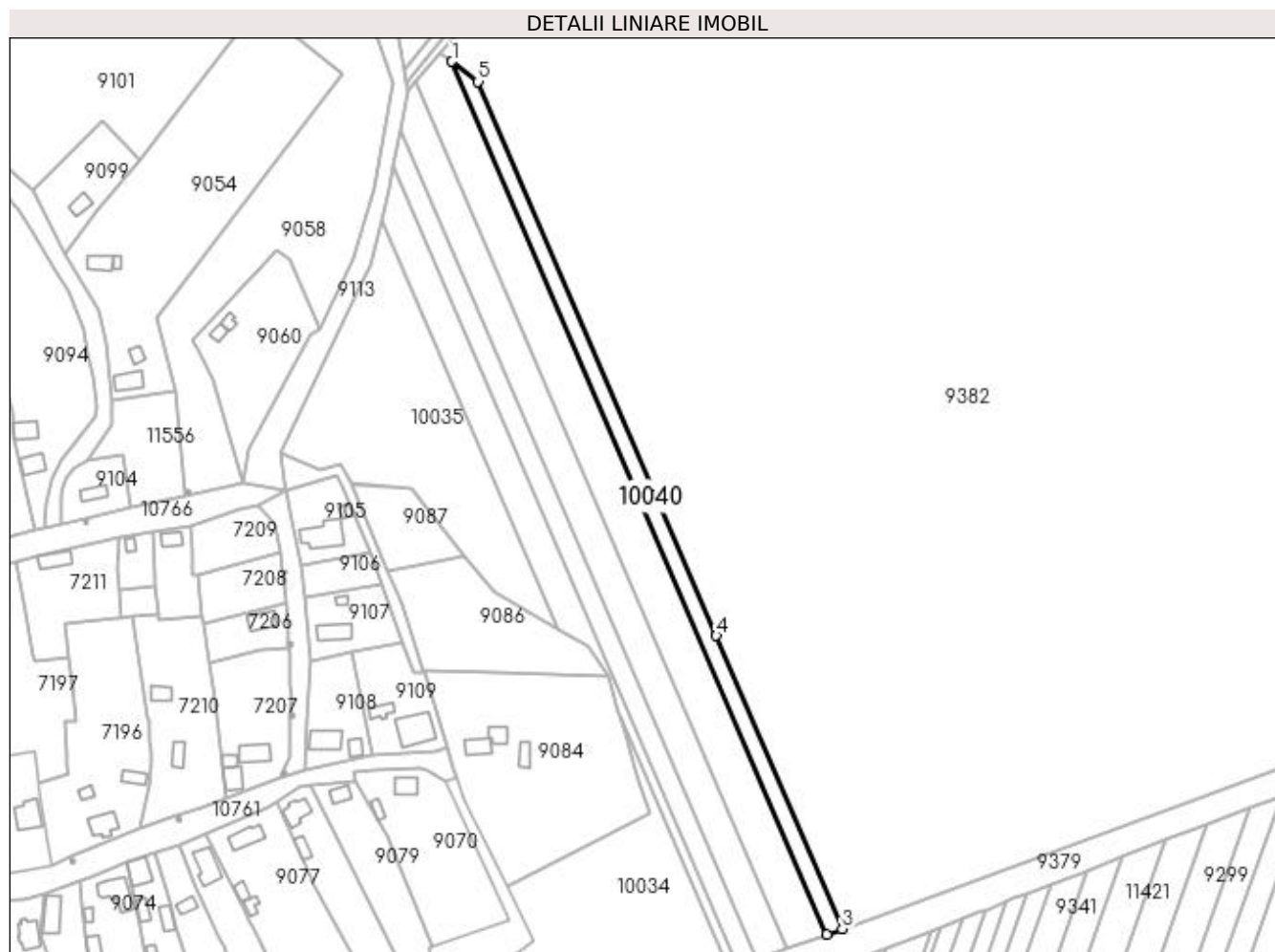
Inscrieri privind dezmembramintele dreptului de proprietate, drepturi reale de garanție și sarcini	Referințe
NU SUNT	

Anexa Nr. 1 La Partea I

Teren

Nr cadastral	Suprafața (mp)*	Observații / Referințe
	2.500	

* Suprafața este determinată în planul de proiecție Stereo 70.



Date referitoare la teren

Crt	Categorie folosință	Intra vilan	Suprafața (mp)	Tarla	Parcelă	Nr. topo	Observații / Referințe
1	arabil	NU	2.500	10	87	-	

Lungime Segmente

1) Valorile lungimilor segmentelor sunt obținute din proiecție în plan.

Punct început	X / Y	Punct sfârșit	X / Y	Lungime segment (** (m)
1	433.218,279 301.045,935	2	433.370,247 300.692,322	384.885
2	433.370,247 300.692,322	3	433.376,465 300.694,549	6.605
3	433.376,465 300.694,549	4	433.325,423 300.813,318	129.272
4	433.325,423 300.813,318	5	433.228,953 301.037,792	244.326
5	433.228,953 301.037,792	1	433.218,279 301.045,935	13.425

**** Lungimile segmentelor sunt determinate în planul de proiecție Stereo 70 și sunt rotunjite la 1 milimetru.**

***** Distanța dintre puncte este formată din segmente cumulate ce sunt mai mici decât valoarea 1 milimetru.**

**DATE DESPRE IMOBILUL NR. 10041**

Oficiul de Cadastru și Publicitate Imobiliară DOLJ
Biroul de Cadastru și Publicitate Imobiliară Craiova

A. Partea I. Descrierea imobilului

TEREN Extravilan

Adresa: Jud. Dolj, T10, P78

Nr. Crt	Nr cadastral Nr. topografic	Suprafața* (mp)	Observații / Referințe
A1		200	Sector cadastral:22 Teren neimprejmuit;

B. Partea II. Proprietari și acte

Inscrieri privitoare la dreptul de proprietate și alte drepturi reale	Referințe
/	
Act Administrativ nr. TDP 948-59538, din 28/02/1995 emis de CJSDPAT DOLJ;	
B1	A1
Intabulare, drept de PROPRIETATE, dobândit prin Reconstituire, cota actuala 1/1, cota initiala 1/1 1) BOTOG ANGELA , LIPSA CNP	

C. Partea III. SARCINI .

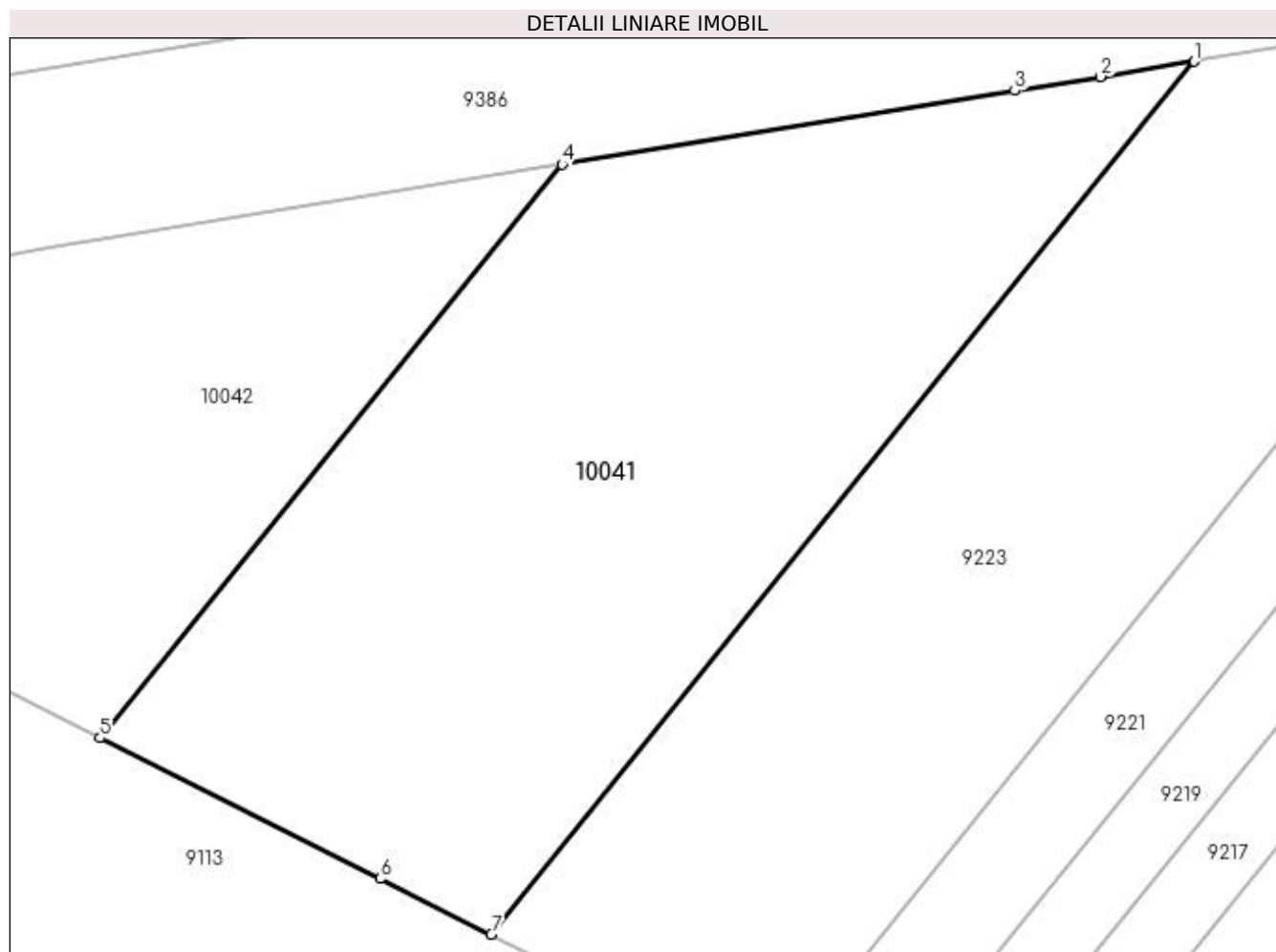
Inscrieri privind dezmembramintele dreptului de proprietate, drepturi reale de garanție și sarcini	Referințe
NU SUNT	

Anexa Nr. 1 La Partea I

Teren

Nr cadastral	Suprafața (mp)*	Observații / Referințe
	200	

* Suprafața este determinată în planul de proiecție Stereo 70.



Date referitoare la teren

Crt	Categorie folosință	Intravilan	Suprafața (mp)	Tarla	Parcelă	Nr. topo	Observații / Referințe
1	arabil	NU	200	10	78	-	

Lungime Segmente

1) Valorile lungimilor segmentelor sunt obținute din proiecție în plan.

Punct început	X / Y	Punct sfârșit	X / Y	Lungime segment (** (m)
1	433.134,996 301.145,516	2	433.132,891 301.145,174	2.133
2	433.132,891 301.145,174	3	433.130,968 301.144,861	1.948
3	433.130,968 301.144,861	4	433.120,807 301.143,207	10.295
4	433.120,807 301.143,207	5	433.110,439 301.130,344	16.521
5	433.110,439 301.130,344	6	433.116,725 301.127,187	7.034

Punct început	X / Y	Punct sfârșit	X / Y	Lungime segment (** (m)
6	433.116,725 301.127,187	7	433.119,216 301.125,936	2.787
7	433.119,216 301.125,936	1	433.134,996 301.145,516	25.147

** Lungimile segmentelor sunt determinate în planul de proiecție Stereo 70 și sunt rotunjite la 1 milimetru.

*** Distanța dintre puncte este formată din segmente cumulate ce sunt mai mici decât valoarea 1 milimetru.

**DATE DESPRE IMOBILUL NR. 10042**

Oficiul de Cadastru și Publicitate Imobiliară DOLJ
Biroul de Cadastru și Publicitate Imobiliară Craiova

A. Partea I. Descrierea imobilului

TEREN Extravilan

Adresa: Jud. Dolj, T10, P78/1

Nr. Crt	Nr cadastral Nr. topografic	Suprafața* (mp)	Observații / Referințe
A1		149	Sector cadastral:22 Teren neimprejmuit;

B. Partea II. Proprietari și acte

Inscrieri privitoare la dreptul de proprietate și alte drepturi reale	Referințe
/	
Act Normativ nr. Legea 7, din 13/03/1996 emis de PARLAMENTUL ROMÂNIEI (art. 13 alin. 14);	
B1	A1
Intabulare, drept de PROPRIETATE, dobandit prin Lege, cota actuala 1/1, cota initiala 1/1	
1) COMUNA TESLUI-Rezerva comisiei locale de fond funciar, CIF:4553330	

C. Partea III. SARCINI .

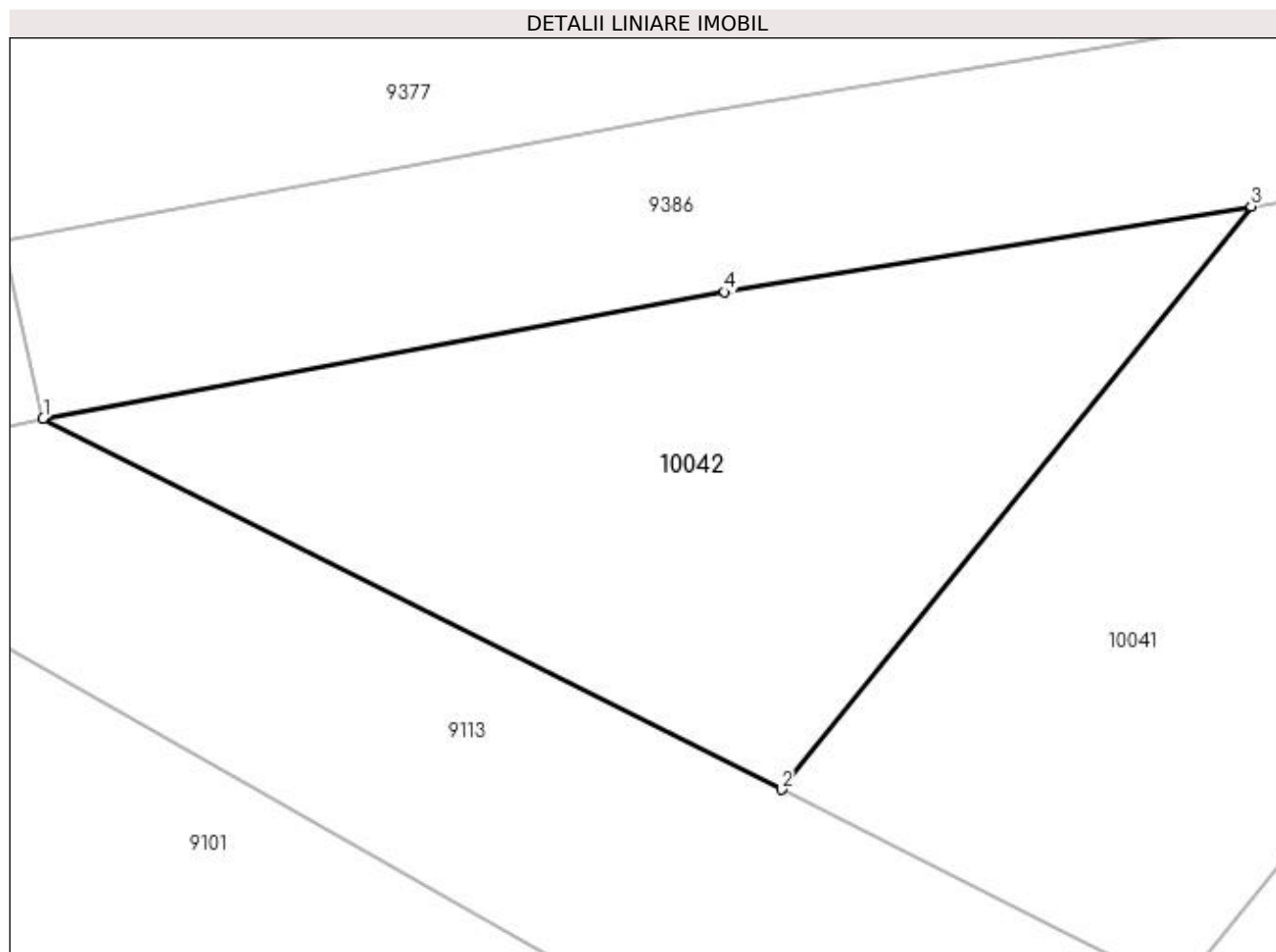
Inscrieri privind dezmembramintele dreptului de proprietate, drepturi reale de garanție și sarcini	Referințe
NU SUNT	

Anexa Nr. 1 La Partea I

Teren

Nr cadastral	Suprafața (mp)*	Observații / Referințe
	149	

* Suprafața este determinată în planul de proiecție Stereo 70.



Date referitoare la teren

Crt	Categorie folosință	Intravilan	Suprafața (mp)	Tarla	Parcelă	Nr. topo	Observații / Referințe
1	arabil	NU	149	10	78/1	-	

Lungime Segmente

1) Valorile lungimilor segmentelor sunt obținute din proiecție în plan.

Punct început	X / Y	Punct sfârșit	X / Y	Lungime segment (** (m)
1	433.094,147 301.138,527	2	433.110,439 301.130,344	18.232
2	433.110,439 301.130,344	3	433.120,807 301.143,207	16.521
3	433.120,807 301.143,207	4	433.109,185 301.141,316	11.775
4	433.109,185 301.141,316	1	433.094,147 301.138,527	15.294

**** Lungimile segmentelor sunt determinate în planul de proiecție Stereo 70 și sunt rotunjite la 1 milimetru.**

***** Distanța dintre puncte este formată din segmente cumulate ce sunt mai mici decât valoarea 1 milimetru.**

**DATE DESPRE IMOBILUL NR. 10043**

Oficiul de Cadastru și Publicitate Imobiliară DOLJ
Biroul de Cadastru și Publicitate Imobiliară Craiova

A. Partea I. Descrierea imobilului

TEREN Extravilan

Adresa: Jud. Dolj, T10, P173/1

Nr. Crt	Nr cadastral Nr. topografic	Suprafața* (mp)	Observații / Referințe
A1		2.270	Sector cadastral:22 Teren neimprejmuit; In TDP a fost in scris in mod eronat T10, corect fiind T46

B. Partea II. Proprietari și acte

Inscrieri privitoare la dreptul de proprietate și alte drepturi reale		Referințe
/		
Act Administrativ nr. TDP 20973, din 27/05/2019 emis de CJSDPAT DOLJ;		
B1	Intabulare, drept de PROPRIETATE, dobandit prin Reconstituire, cota actuala 1/1, cota initiala 1/1 1) COSTOVICI CONSTANTA, LIPSA CNP	A1

C. Partea III. SARCINI .

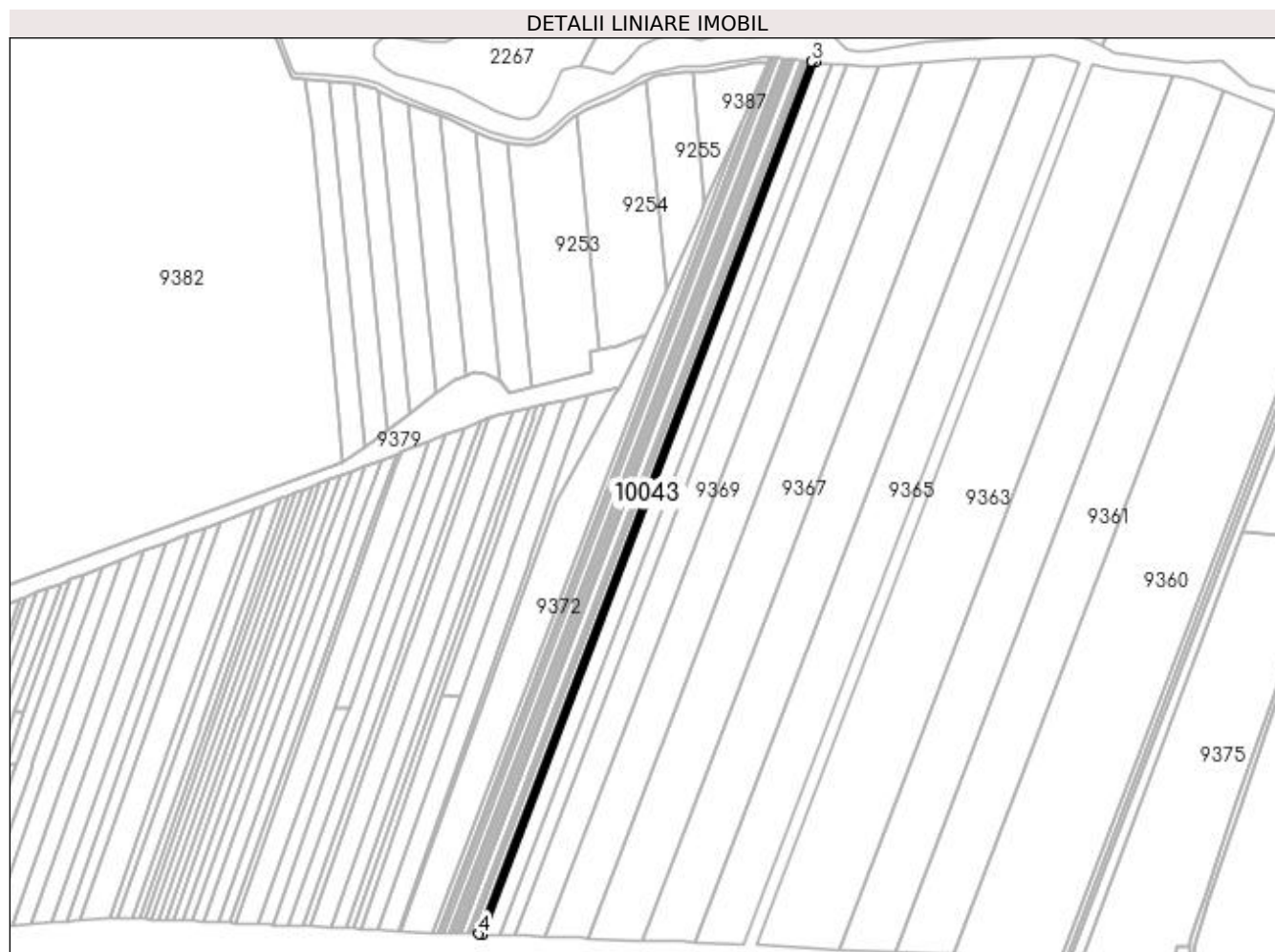
Inscrieri privind dezmembramintele dreptului de proprietate, drepturi reale de garanție și sarcini	Referințe
NU SUNT	

Anexa Nr. 1 La Partea I

Teren

Nr cadastral	Suprafața (mp)*	Observații / Referințe
	2.270	In TDP a fost inregistrat în mod eronat T10, corect fiind T46

* Suprafața este determinată în planul de proiecție Stereo 70.



Date referitoare la teren

Crt	Categorie folosință	Intravilan	Suprafața (mp)	Tarla	Parcelă	Nr. topo	Observații / Referințe
1	arabil	NU	2.270	10	173/1	-	

Lungime Segmente

1) Valorile lungimilor segmentelor sunt obținute din proiecție în plan.

Punct început	X / Y	Punct sfârșit	X / Y	Lungime segment (** (m)
1	433.767,052 300.436,755	2	434.022,241 301.105,054	715.364
2	434.022,241 301.105,054	3	434.018,978 301.105,403	3.282
3	434.018,978 301.105,403	4	433.763,703 300.436,878	715.605
4	433.763,703 300.436,878	1	433.767,052 300.436,755	3.351

**** Lungimile segmentelor sunt determinate în planul de proiecție Stereo 70 și sunt rotunjite la 1 milimetru.**

***** Distanța dintre puncte este formată din segmente cumulate ce sunt mai mici decât valoarea 1 milimetru.**

**DATE DESPRE IMOBILUL NR. 10044**

Oficiul de Cadastru și Publicitate Imobiliară DOLJ
Biroul de Cadastru și Publicitate Imobiliară Craiova

A. Partea I. Descrierea imobilului

TEREN Extravilan

Adresa: Jud. Dolj, T10, P161/1

Nr. Crt	Nr cadastral Nr. topografic	Suprafața* (mp)	Observații / Referințe
A1		690	Sector cadastral:22 Teren neimpregmuit;

B. Partea II. Proprietari și acte

Inscrieri privitoare la dreptul de proprietate și alte drepturi reale		Referințe
/		
Act Notarial nr. CM 11, din 23/03/2015 emis de BN BAZGU Mariana;		
B1	Intabulare, drept de PROPRIETATE, dobandit prin Succesiune, cota actuala 1/2, cota initiala 1/2 1) NIȚU ELENA	A1
B2	Intabulare, drept de PROPRIETATE, dobandit prin Succesiune, cota actuala 1/2, cota initiala 1/2 1) IONCEA GEORGETA	A1

C. Partea III. SARCINI .

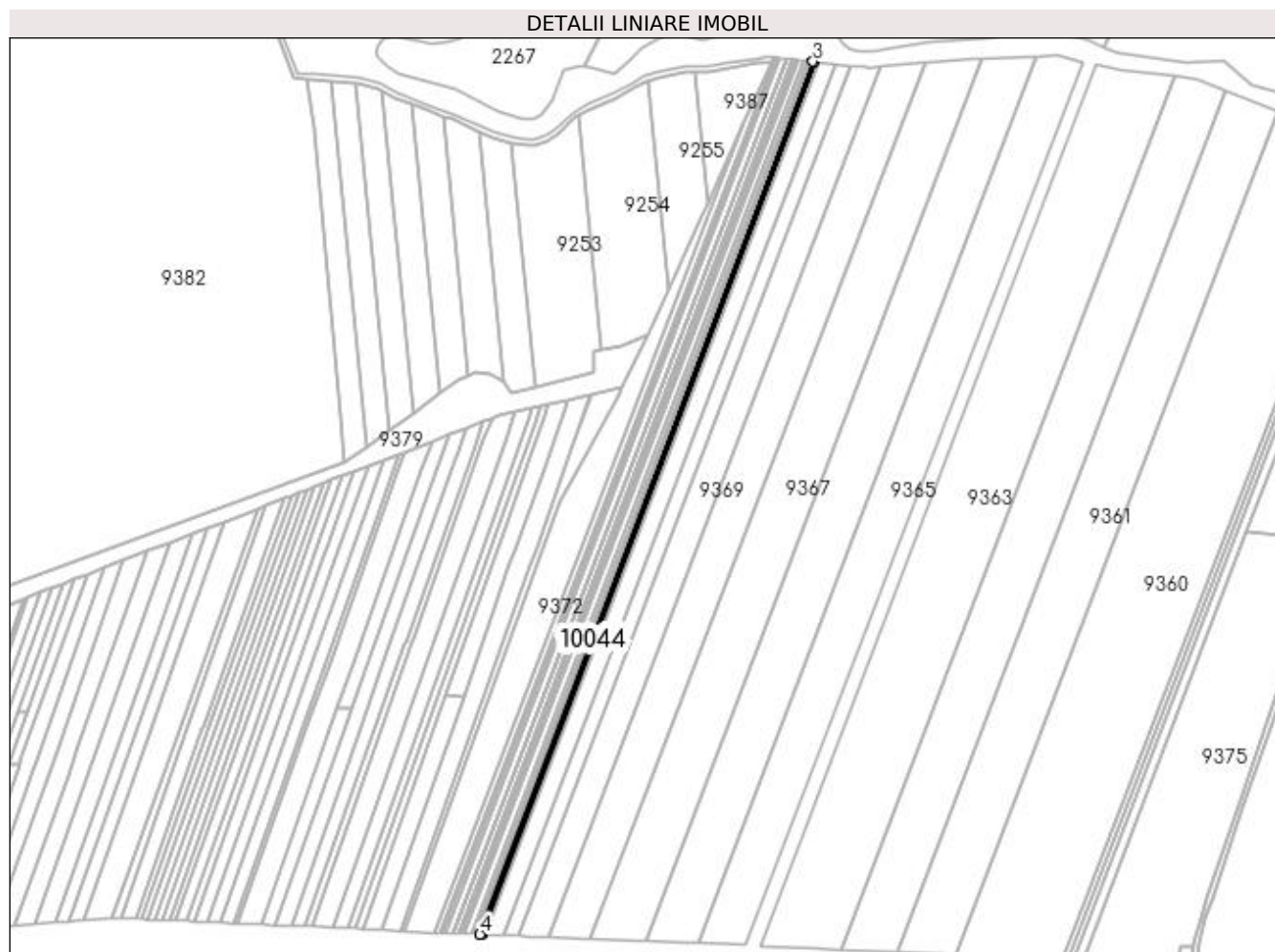
Inscrieri privind dezmembramintele dreptului de proprietate, drepturi reale de garanție și sarcini	Referințe
NU SUNT	

Anexa Nr. 1 La Partea I

Teren

Nr cadastral	Suprafața (mp)*	Observații / Referințe
	690	

* Suprafața este determinată în planul de proiecție Stereo 70.



Date referitoare la teren

Crt	Categorie folosință	Intra vilan	Suprafața (mp)	Tarla	Parcelă	Nr. topo	Observații / Referințe
1	arabil	NU	690	10	161/1	-	

Lungime Segmente

1) Valorile lungimilor segmentelor sunt obținute din proiecție în plan.

Punct început	X / Y	Punct sfârșit	X / Y	Lungime segment (** (m)
1	433.763,703 300.436,878	2	434.018,978 301.105,403	715.605
2	434.018,978 301.105,403	3	434.017,987 301.105,509	0.997
3	434.017,987 301.105,509	4	433.762,685 300.436,915	715.679
4	433.762,685 300.436,915	1	433.763,703 300.436,878	1.019

**** Lungimile segmentelor sunt determinate în planul de proiecție Stereo 70 și sunt rotunjite la 1 milimetru.**

***** Distanța dintre puncte este formată din segmente cumulate ce sunt mai mici decât valoarea 1 milimetru.**

**DATE DESPRE IMOBILUL NR. 10045**

Oficiul de Cadastru și Publicitate Imobiliară DOLJ
Biroul de Cadastru și Publicitate Imobiliară Craiova

A. Partea I. Descrierea imobilului

TEREN Extravilan

Adresa: Jud. Dolj, T10, P132

Nr. Crt	Nr cadastral Nr. topografic	Suprafața* (mp)	Observații / Referințe
A1		2.300	Sector cadastral:22 Teren neimprejmuit; In TDP a fost in scris in mod eronat T10, corect fiind T46

B. Partea II. Proprietari și acte

Inscrieri privitoare la dreptul de proprietate și alte drepturi reale		Referințe
/		
Act Administrativ nr. TDP 1442-45375, din 30/04/2002 emis de CJSDPAT DOLJ;		
B1	Intabulare, drept de PROPRIETATE, dobandit prin Reconstituire, cota actuala 1/1, cota initiala 1/1 1) BĂDAN MARIN, LIPSA CNP	A1

C. Partea III. SARCINI .

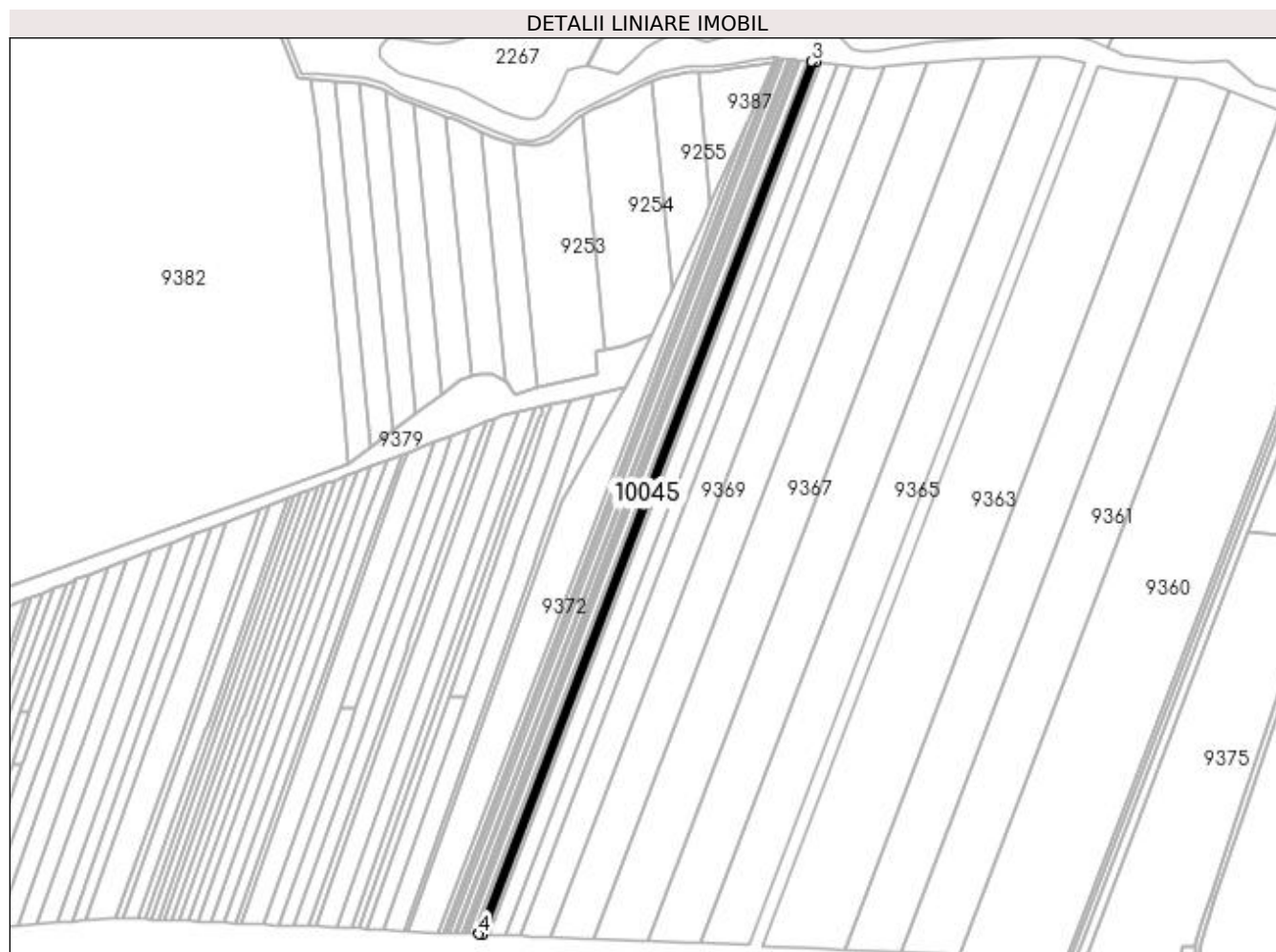
Inscrieri privind dezmembramintele dreptului de proprietate, drepturi reale de garanție și sarcini	Referințe
NU SUNT	

Anexa Nr. 1 La Partea I

Teren

Nr cadastral	Suprafața (mp)*	Observații / Referințe
	2.300	In TDP a fost inregistrat în mod eronat T10, corect fiind T46

* Suprafața este determinată în planul de proiecție Stereo 70.



Date referitoare la teren

Crt	Categorie folosință	Intravilan	Suprafața (mp)	Tarla	Parcelă	Nr. topo	Observații / Referințe
1	arabil	NU	2.300	10	132	-	

Lungime Segmente

1) Valorile lungimilor segmentelor sunt obținute din proiecție în plan.

Punct început	X / Y	Punct sfârșit	X / Y	Lungime segment (** (m)
1	433.762,685 300.436,915	2	434.017,987 301.105,509	715.679
2	434.017,987 301.105,509	3	434.014,682 301.105,863	3.324
3	434.014,682 301.105,863	4	433.759,293 300.437,039	715.925
4	433.759,293 300.437,039	1	433.762,685 300.436,915	3.394

**** Lungimile segmentelor sunt determinate în planul de proiecție Stereo 70 și sunt rotunjite la 1 milimetru.**

***** Distanța dintre puncte este formată din segmente cumulate ce sunt mai mici decât valoarea 1 milimetru.**

**DATE DESPRE IMOBILUL NR. 10046**

Oficiul de Cadastru și Publicitate Imobiliară DOLJ
Biroul de Cadastru și Publicitate Imobiliară Craiova

A. Partea I. Descrierea imobilului

TEREN Extravilan

Adresa: Jud. Dolj, T10, P131/1

Nr. Crt	Nr cadastral Nr. topografic	Suprafața* (mp)	Observații / Referințe
A1		405	Sector cadastral:22 Teren neimprejmuț; In TDP a fost inregistrat in mod eronat T10, corect fiind T46

B. Partea II. Proprietari și acte

Inscrieri privitoare la dreptul de proprietate și alte drepturi reale		Referințe
/		
Act Administrativ nr. TDP 880-15011, din 13/12/1995 emis de CJSDPAT DOLJ;		
B1	Intabulare, drept de PROPRIETATE, dobândit prin Reconstituire, cota actuala 1/1, cota initiala 1/1 1) RACIU GHEORGHE, LIPSA CNP	A1

C. Partea III. SARCINI .

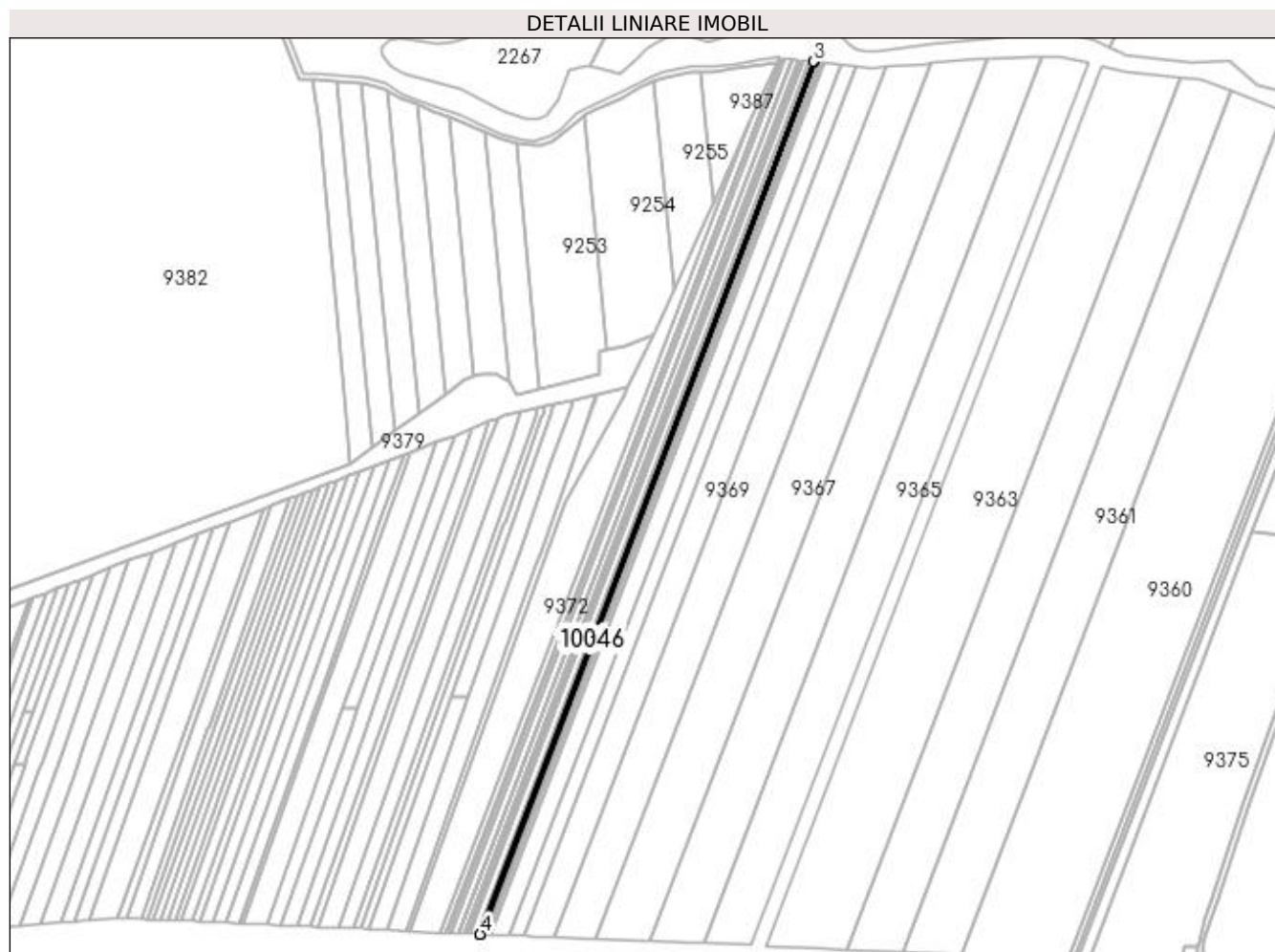
Inscrieri privind dezmembramintele dreptului de proprietate, drepturi reale de garanție și sarcini	Referințe
NU SUNT	

Anexa Nr. 1 La Partea I

Teren

Nr cadastral	Suprafața (mp)*	Observații / Referințe
	405	In TDP a fost inregistrat în mod eronat T10, corect fiind T46

* Suprafața este determinată în planul de proiecție Stereo 70.



Date referitoare la teren

Crt	Categorie folosință	Intra vilan	Suprafața (mp)	Tarla	Parcelă	Nr. topo	Observații / Referințe
1	arabil	NU	405	10	131/1	-	

Lungime Segmente

1) Valorile lungimilor segmentelor sunt obținute din proiecție în plan.

Punct început	X / Y	Punct sfârșit	X / Y	Lungime segment (** (m)
1	433.759,293 300.437,039	2	434.014,682 301.105,863	715.925
2	434.014,682 301.105,863	3	434.014,1 301.105,925	0.585
3	434.014,1 301.105,925	4	433.758,696 300.437,061	715.968
4	433.758,696 300.437,061	1	433.759,293 300.437,039	0.597

**** Lungimile segmentelor sunt determinate în planul de proiecție Stereo 70 și sunt rotunjite la 1 milimetru.**

***** Distanța dintre puncte este formată din segmente cumulate ce sunt mai mici decât valoarea 1 milimetru.**

**DATE DESPRE IMOBILUL NR. 10047**

Oficiul de Cadastru și Publicitate Imobiliară DOLJ
Biroul de Cadastru și Publicitate Imobiliară Craiova

A. Partea I. Descrierea imobilului

TEREN Extravilan

Adresa: Jud. Dolj, T10, P128

Nr. Crt	Nr cadastral Nr. topografic	Suprafața* (mp)	Observații / Referințe
A1		1.850	Sector cadastral:22 Teren neimprejmuț; In TDP a fost inregistrat in mod eronat T10, corect fiind T46

B. Partea II. Proprietari și acte

Inscrieri privitoare la dreptul de proprietate și alte drepturi reale		Referințe
/		
Act Administrativ nr. TDP 613-15093, din 11/05/1994 emis de CJSDPAT DOLJ;		
B1	Intabulare, drept de PROPRIETATE, dobândit prin Reconstituire, cota actuala 1/1, cota initiala 1/1 1) CÎRSTEA ANICA, LIPSA CNP	A1

C. Partea III. SARCINI .

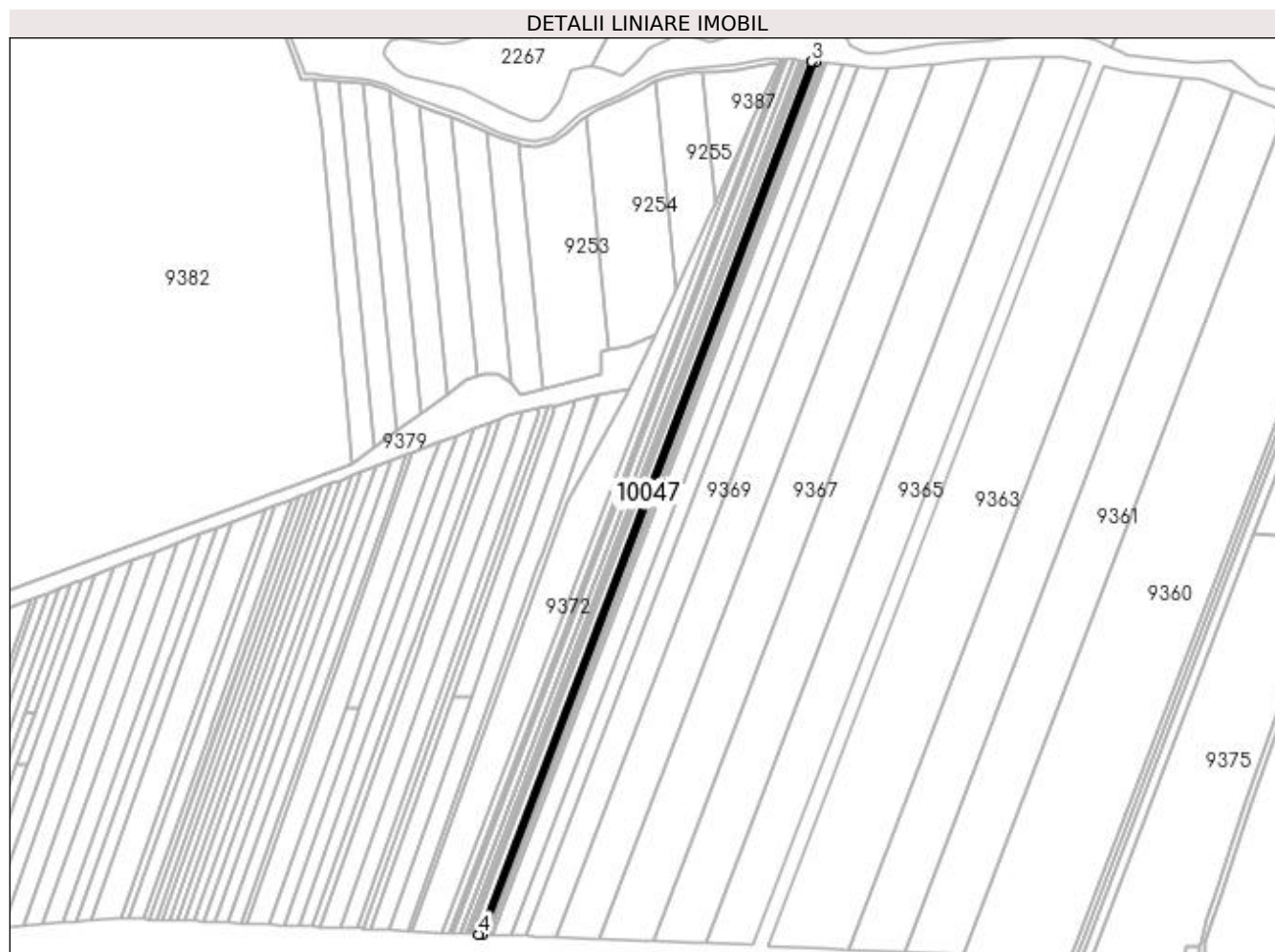
Inscrieri privind dezmembramintele dreptului de proprietate, drepturi reale de garanție și sarcini	Referințe
NU SUNT	

Anexa Nr. 1 La Partea I

Teren

Nr cadastral	Suprafața (mp)*	Observații / Referințe
	1.850	In TDP a fost inregistrat în mod eronat T10, corect fiind T46

* Suprafața este determinată în planul de proiecție Stereo 70.



Date referitoare la teren

Crt	Categorie folosință	Intravilan	Suprafața (mp)	Tarla	Parcelă	Nr. topo	Observații / Referințe
1	arabil	NU	1.850	10	128	-	

Lungime Segmente

1) Valorile lungimilor segmentelor sunt obținute din proiecție în plan.

Punct început	X / Y	Punct sfârșit	X / Y	Lungime segment (** (m)
1	433.758,696 300.437,061	2	434.014,1 301.105,925	715.968
2	434.014,1 301.105,925	3	434.011,444 301.106,209	2.671
3	434.011,444 301.106,209	4	433.755,968 300.437,16	716.167
4	433.755,968 300.437,16	1	433.758,696 300.437,061	2.73

**** Lungimile segmentelor sunt determinate în planul de proiecție Stereo 70 și sunt rotunjite la 1 milimetru.**

***** Distanța dintre puncte este formată din segmente cumulate ce sunt mai mici decât valoarea 1 milimetru.**

**DATE DESPRE IMOBILUL NR. 10048**

Oficiul de Cadastru și Publicitate Imobiliară DOLJ
Biroul de Cadastru și Publicitate Imobiliară Craiova

A. Partea I. Descrierea imobilului

TEREN Extravilan

Adresa: Jud. Dolj, T10, P121

Nr. Crt	Nr cadastral Nr. topografic	Suprafața* (mp)	Observații / Referințe
A1		3.600	Sector cadastral:22 Teren neimprejmuț; In TDP a fost inregistrat in mod eronat T10, corect fiind T46

B. Partea II. Proprietari și acte

Inscrieri privitoare la dreptul de proprietate și alte drepturi reale		Referințe
/		
Act Administrativ nr. TDP 802 15011, din 26/01/1995 emis de CJSDPAT DOLJ;		
B1	Intabulare, drept de PROPRIETATE, dobandit prin Reconstituire, cota actuala 1/1, cota initiala 1/1 1) MITRUT IONEL, LIPSA CNP	A1

C. Partea III. SARCINI .

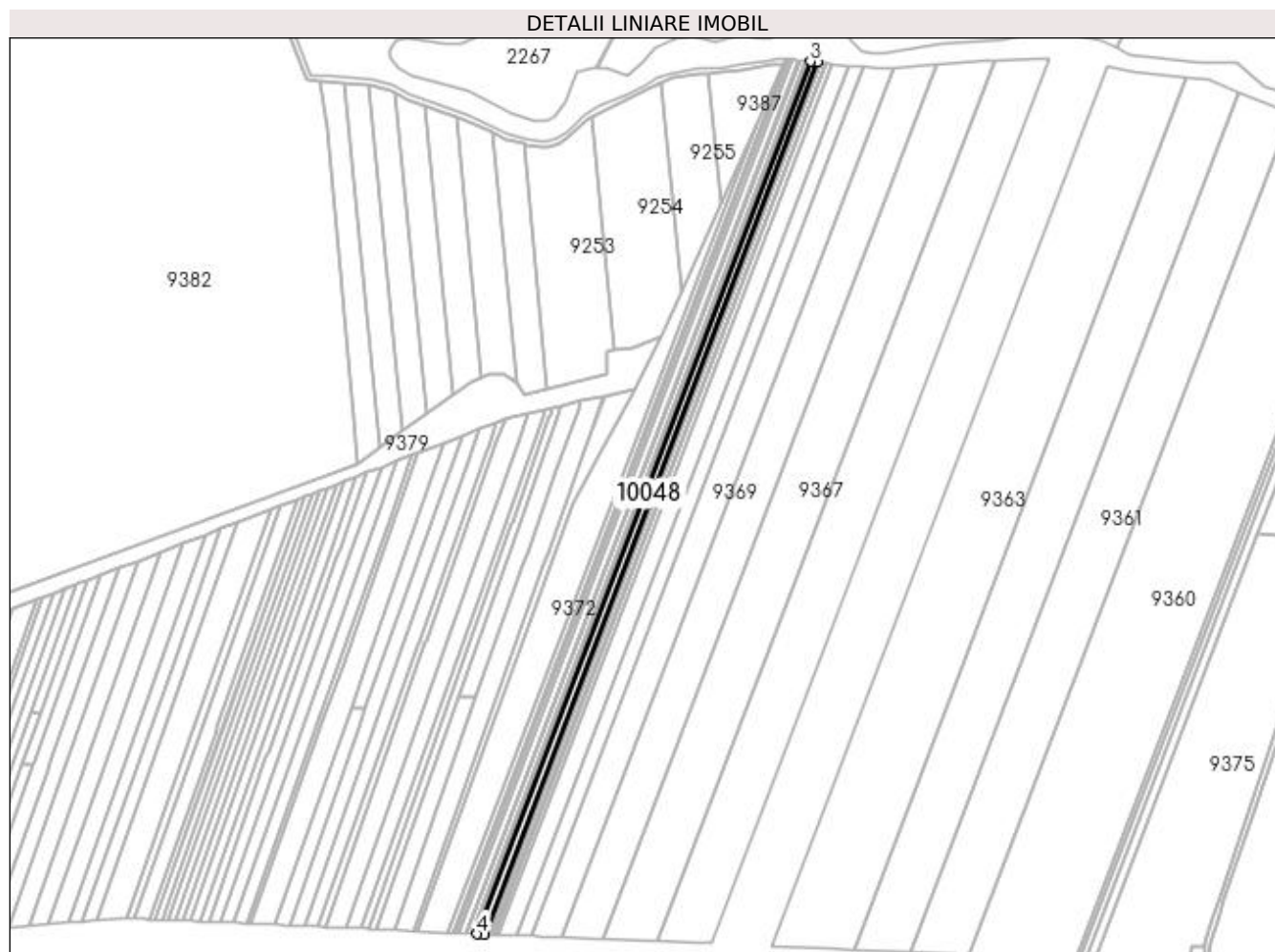
Inscrieri privind dezmembramintele dreptului de proprietate, drepturi reale de garanție și sarcini	Referințe
NU SUNT	

Anexa Nr. 1 La Partea I

Teren

Nr cadastral	Suprafața (mp)*	Observații / Referințe
	3.600	In TDP a fost inregistrat în mod eronat T10, corect fiind T46

* Suprafața este determinată în planul de proiecție Stereo 70.



Date referitoare la teren

Crt	Categorie folosință	Intravilan	Suprafața (mp)	Tarla	Parcelă	Nr. topo	Observații / Referințe
1	arabil	NU	3.600	10	121	-	

Lungime Segmente

1) Valorile lungimilor segmentelor sunt obținute din proiecție în plan.

Punct început	X / Y	Punct sfârșit	X / Y	Lungime segment (** (m)
1	433.755,968 300.437,16	2	434.011,444 301.106,209	716.167
2	434.011,444 301.106,209	3	434.006,275 301.106,762	5.198
3	434.006,275 301.106,762	4	433.750,663 300.437,355	716.55
4	433.750,663 300.437,355	1	433.755,968 300.437,16	5.309

**** Lungimile segmentelor sunt determinate în planul de proiecție Stereo 70 și sunt rotunjite la 1 milimetru.**

***** Distanța dintre puncte este formată din segmente cumulate ce sunt mai mici decât valoarea 1 milimetru.**

**DATE DESPRE IMOBILUL NR. 10049**

Oficiul de Cadastru și Publicitate Imobiliară DOLJ
Biroul de Cadastru și Publicitate Imobiliară Craiova

A. Partea I. Descrierea imobilului

TEREN Extravilan

Adresa: Jud. Dolj, T10, P120/1

Nr. Crt	Nr cadastral Nr. topografic	Suprafața* (mp)	Observații / Referințe
A1		925	Sector cadastral:22 Teren neimprejmuat; In TDP a fost inregistrat in mod eronat T10, corect fiind T46

B. Partea II. Proprietari și acte

Inscrieri privitoare la dreptul de proprietate și alte drepturi reale		Referințe
/		
Act Administrativ nr. TDP 1011-48563, din 20/09/1997 emis de CJSDPAT DOLJ;		
B1	Intabulare, drept de PROPRIETATE, dobandit prin Reconstituire, cota actuala 1/1, cota initiala 1/1 1) CIRSTEA NICOLAE, LIPSA CNP	A1

C. Partea III. SARCINI .

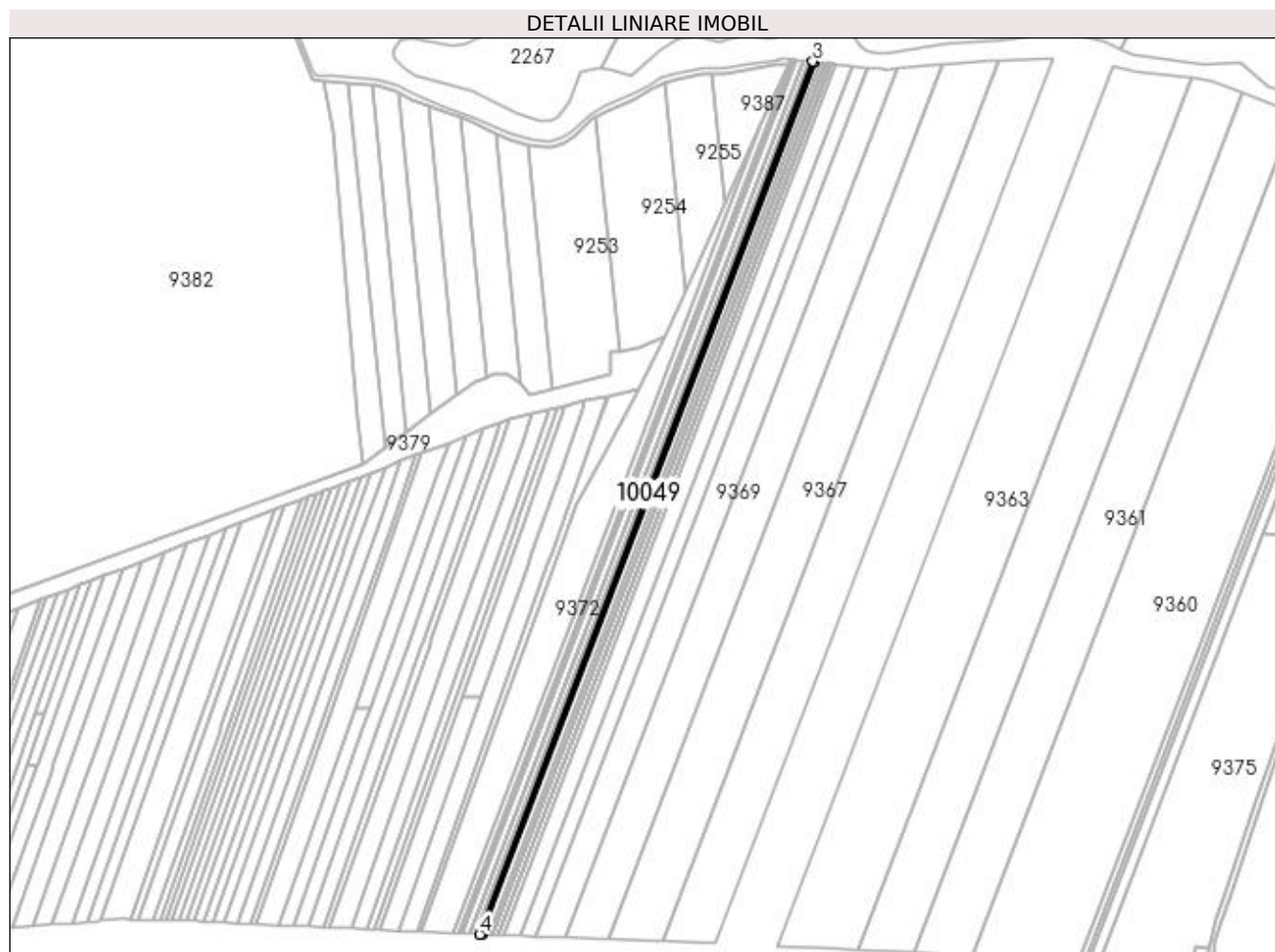
Inscrieri privind dezmembramintele dreptului de proprietate, drepturi reale de garanție și sarcini	Referințe
NU SUNT	

Anexa Nr. 1 La Partea I

Teren

Nr cadastral	Suprafața (mp)*	Observații / Referințe
	925	In TDP a fost inregistrat în mod eronat T10, corect fiind T46

* Suprafața este determinată în planul de proiecție Stereo 70.



Date referitoare la teren

Crt	Categorie folosință	Intravilan	Suprafața (mp)	Tarla	Parcelă	Nr. topo	Observații / Referințe
1	arabil	NU	925	10	120/1	-	

Lungime Segmente

1) Valorile lungimilor segmentelor sunt obținute din proiecție în plan.

Punct început	X / Y	Punct sfârșit	X / Y	Lungime segment (** (m)
1	433.750,663 300.437,355	2	434.006,275 301.106,762	716.55
2	434.006,275 301.106,762	3	434.004,948 301.106,905	1.335
3	434.004,948 301.106,905	4	433.749,3 300.437,404	716.65
4	433.749,3 300.437,404	1	433.750,663 300.437,355	1.364

**** Lungimile segmentelor sunt determinate în planul de proiecție Stereo 70 și sunt rotunjite la 1 milimetru.**

***** Distanța dintre puncte este formată din segmente cumulate ce sunt mai mici decât valoarea 1 milimetru.**

**DATE DESPRE IMOBILUL NR. 10050**

Oficiul de Cadastru și Publicitate Imobiliară DOLJ
 Biroul de Cadastru și Publicitate Imobiliară Craiova

A. Partea I. Descrierea imobilului

TEREN Extravilan

Adresa: Jud. Dolj, T10, P102/1

Nr. Crt	Nr cadastral Nr. topografic	Suprafața* (mp)	Observații / Referințe
A1		540	Sector cadastral:22 Teren neimprejmuit; In TDP a fost in scris in mod eronat T10, corect fiind T46

B. Partea II. Proprietari și acte

Inscrieri privitoare la dreptul de proprietate și alte drepturi reale		Referințe
/		
Act Administrativ nr. TDP 1477, din 22/03/2003 emis de CJSDPAT DOLJ;		
B1	Intabulare, drept de PROPRIETATE, dobandit prin Reconstituire, cota actuala 1/1, cota initiala 1/1 1) SPRÎNCENATU CONSTANTIN , LIPSA CNP	A1

C. Partea III. SARCINI .

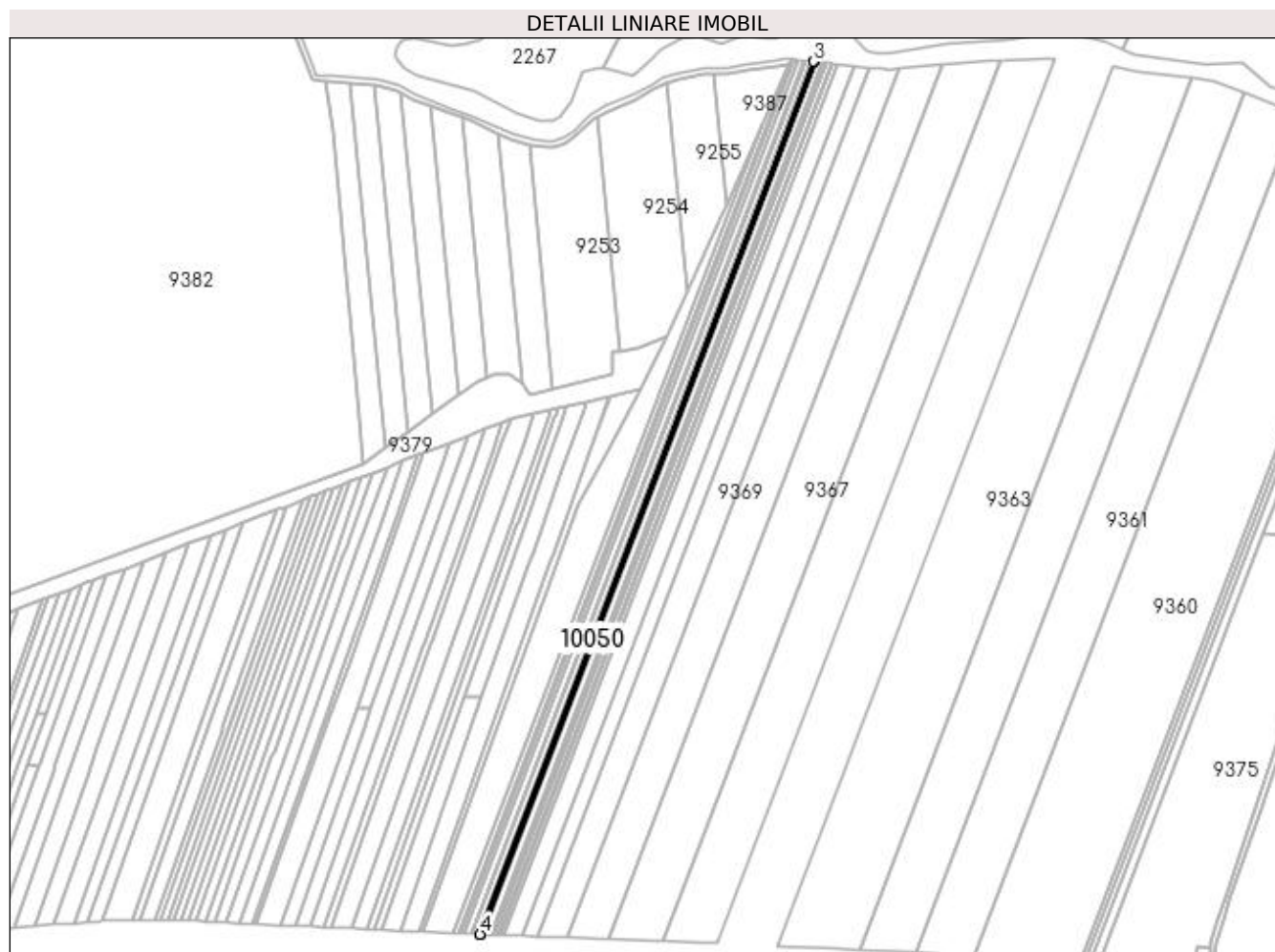
Inscrieri privind dezmembramintele dreptului de proprietate, drepturi reale de garanție și sarcini	Referințe
NU SUNT	

Anexa Nr. 1 La Partea I

Teren

Nr cadastral	Suprafața (mp)*	Observații / Referințe
	540	In TDP a fost inregistrat în mod eronat T10, corect fiind T46

* Suprafața este determinată în planul de proiecție Stereo 70.



Date referitoare la teren

Crt	Categorie folosință	Intravilan	Suprafața (mp)	Tarla	Parcelă	Nr. topo	Observații / Referințe
1	arabil	NU	540	10	102/1	-	

Lungime Segmente

1) Valorile lungimilor segmentelor sunt obținute din proiecție în plan.

Punct început	X / Y	Punct sfârșit	X / Y	Lungime segment (** (m)
1	433.749,3 300.437,404	2	434.004,948 301.106,905	716.65
2	434.004,948 301.106,905	3	434.004,173 301.106,987	0.779
3	434.004,173 301.106,987	4	433.748,505 300.437,433	716.707
4	433.748,505 300.437,433	1	433.749,3 300.437,404	0.796

**** Lungimile segmentelor sunt determinate în planul de proiecție Stereo 70 și sunt rotunjite la 1 milimetru.**

***** Distanța dintre puncte este formată din segmente cumulate ce sunt mai mici decât valoarea 1 milimetru.**

**DATE DESPRE IMOBILUL NR. 10051**

Oficiul de Cadastru și Publicitate Imobiliară DOLJ
Biroul de Cadastru și Publicitate Imobiliară Craiova

A. Partea I. Descrierea imobilului

TEREN Extravilan

Adresa: Jud. Dolj, T10, P101

Nr. Crt	Nr cadastral Nr. topografic	Suprafața* (mp)	Observații / Referințe
A1		1.480	Sector cadastral:22 Teren neimprejmuț; In TDP a fost inregistrat in mod eronat T10, corect fiind T46

B. Partea II. Proprietari și acte

Inscrieri privitoare la dreptul de proprietate și alte drepturi reale		Referințe
/		
Act Administrativ nr. TDP 1129-1364, din 07/05/1997 emis de CJSDPAT DOLJ;		
B1	Intabulare, drept de PROPRIETATE, dobândit prin Reconstituire, cota actuala 1/1, cota initiala 1/1 1) MARICA MARIN , LIPSA CNP	A1

C. Partea III. SARCINI .

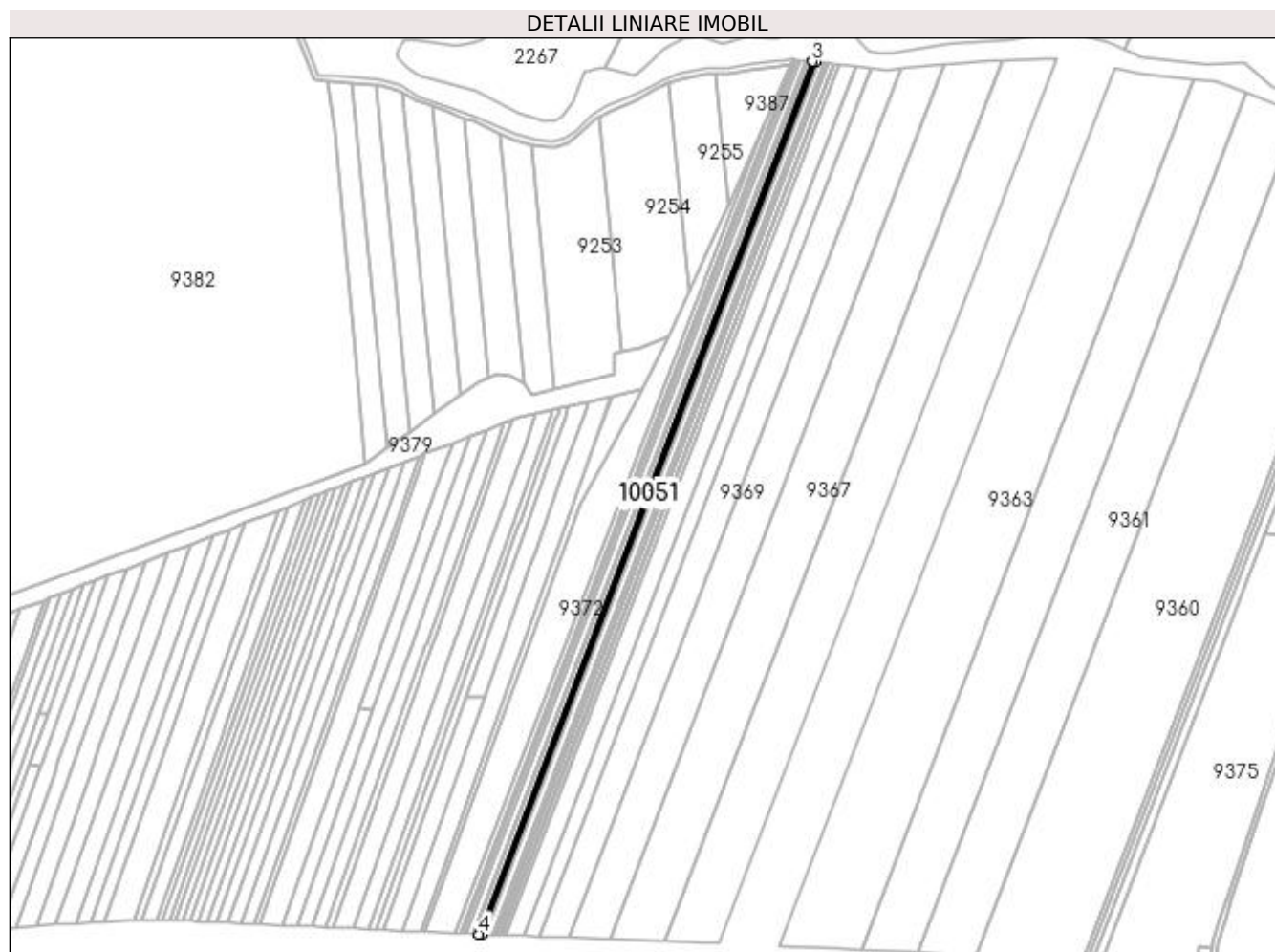
Inscrieri privind dezmembramintele dreptului de proprietate, drepturi reale de garanție și sarcini	Referințe
NU SUNT	

Anexa Nr. 1 La Partea I

Teren

Nr cadastral	Suprafața (mp)*	Observații / Referințe
	1.480	In TDP a fost inregistrat în mod eronat T10, corect fiind T46

* Suprafața este determinată în planul de proiecție Stereo 70.



Date referitoare la teren

Crt	Categorie folosință	Intravilan	Suprafața (mp)	Tarla	Parcelă	Nr. topo	Observații / Referințe
1	arabil	NU	1.480	10	101	-	

Lungime Segmente

1) Valorile lungimilor segmentelor sunt obținute din proiecție în plan.

Punct început	X / Y	Punct sfârșit	X / Y	Lungime segment (** (m)
1	433.748,505 300.437,433	2	434.004,173 301.106,987	716.707
2	434.004,173 301.106,987	3	434.002,05 301.107,215	2.135
3	434.002,05 301.107,215	4	433.746,325 300.437,513	716.865
4	433.746,325 300.437,513	1	433.748,505 300.437,433	2.181

**** Lungimile segmentelor sunt determinate în planul de proiecție Stereo 70 și sunt rotunjite la 1 milimetru.**

***** Distanța dintre puncte este formată din segmente cumulate ce sunt mai mici decât valoarea 1 milimetru.**

**DATE DESPRE IMOBILUL NR. 10052**

Oficiul de Cadastru și Publicitate Imobiliară DOLJ
Biroul de Cadastru și Publicitate Imobiliară Craiova

A. Partea I. Descrierea imobilului

TEREN Extravilan

Adresa: Jud. Dolj, T10, P81/1

Nr. Crt	Nr cadastral Nr. topografic	Suprafața* (mp)	Observații / Referințe
A1		2.590	Sector cadastral:22 Teren neimprejmuit;

B. Partea II. Proprietari și acte

Inscrieri privitoare la dreptul de proprietate și alte drepturi reale		Referințe
/		
Act Administrativ nr. TDP 977-59538, din 08/09/1997 emis de CJSDPAT DOLJ (Defunct conform certificat de deces seria DP nr 873395 din data de 02.05.2008);		
B1	Intabulare, drept de PROPRIETATE, dobandit prin Reconstituire, cota actuala 1/1, cota initiala 1/1 1) AMZUCA ION DEFUNCT:Da	A1

C. Partea III. SARCINI .

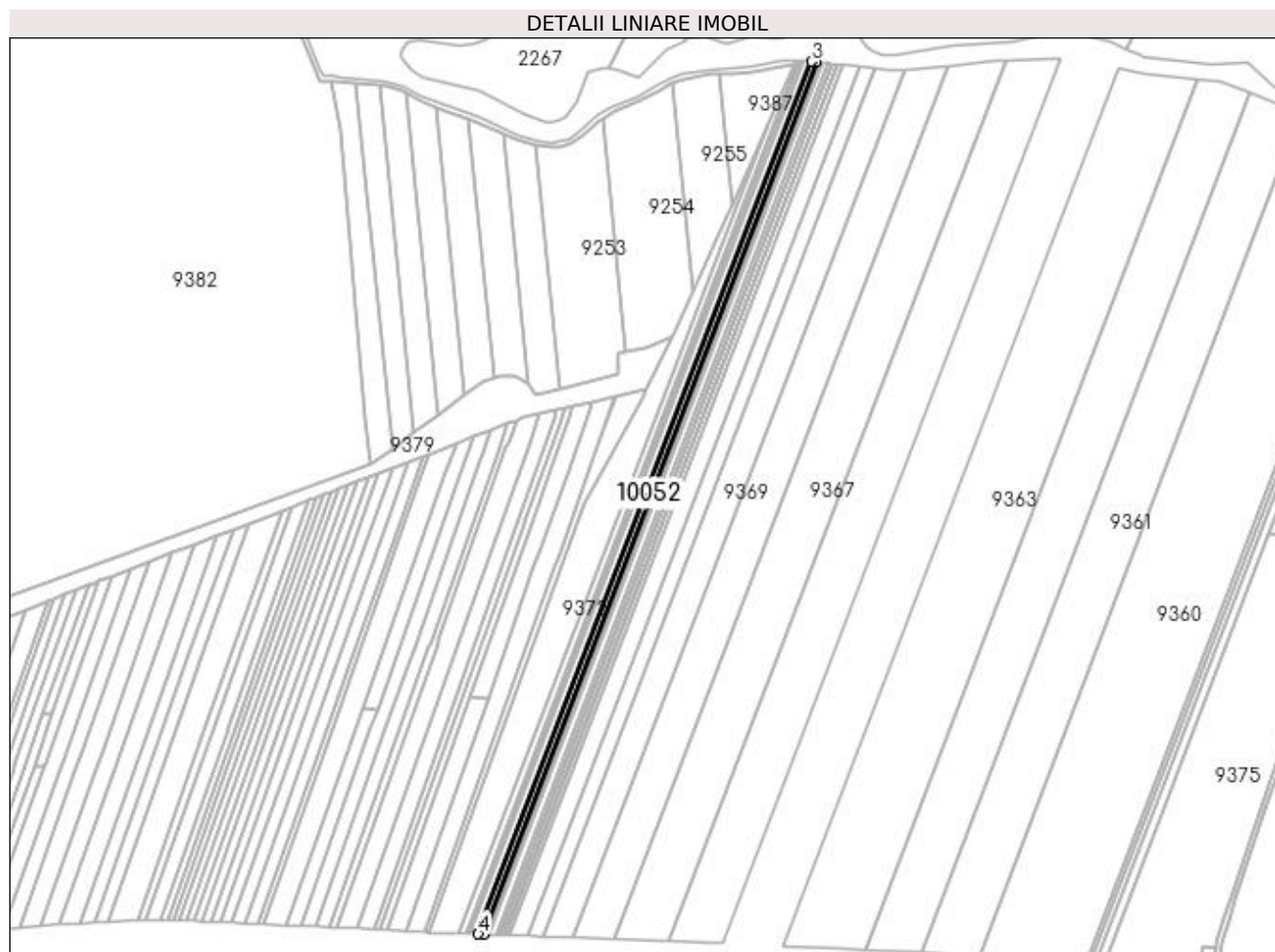
Inscrieri privind dezmembramintele dreptului de proprietate, drepturi reale de garanție și sarcini	Referințe
NU SUNT	

Anexa Nr. 1 La Partea I

Teren

Nr cadastral	Suprafața (mp)*	Observații / Referințe
	2.590	

* Suprafața este determinată în planul de proiecție Stereo 70.



Date referitoare la teren

Crt	Categorie folosință	Intra vilan	Suprafața (mp)	Tarla	Parcelă	Nr. topo	Observații / Referințe
1	arabil	NU	2.590	10	81/1	-	

Lungime Segmente

1) Valorile lungimilor segmentelor sunt obținute din proiecție în plan.

Punct început	X / Y	Punct sfârșit	X / Y	Lungime segment (** (m)
1	433.746,325 300.437,513	2	434.002,05 301.107,215	716.865
2	434.002,05 301.107,215	3	433.998,335 301.107,612	3.736
3	433.998,335 301.107,612	4	433.742,512 300.437,653	717.14
4	433.742,512 300.437,653	1	433.746,325 300.437,513	3.816

**** Lungimile segmentelor sunt determinate în planul de proiecție Stereo 70 și sunt rotunjite la 1 milimetru.**

***** Distanța dintre puncte este formată din segmente cumulate ce sunt mai mici decât valoarea 1 milimetru.**

**DATE DESPRE IMOBILUL NR. 10053**

Oficiul de Cadastru și Publicitate Imobiliară DOLJ
Biroul de Cadastru și Publicitate Imobiliară Craiova

A. Partea I. Descrierea imobilului

TEREN Extravilan

Adresa: Jud. Dolj, T10, P48/2

Nr. Crt	Nr cadastral Nr. topografic	Suprafața* (mp)	Observații / Referințe
A1		530	Sector cadastral:22 Teren neimprejmuț; In TDP a fost inregistrat in mod eronat T10, corect fiind T46

B. Partea II. Proprietari și acte

Inscrieri privitoare la dreptul de proprietate și alte drepturi reale		Referințe
/		
Act Administrativ nr. TDP 661-15093, din 24/11/1997 emis de CJSDPAT DOLJ (Defunct conform certificat de deces seria D8 nr 776624 din data de 08.11.1991);		
B1	Intabulare, drept de PROPRIETATE, dobândit prin Reconstituire, cota actuală 1/1, cota inițială 1/1 1) VLĂDUȚ MARIA, LIPSA CNP DEFUNCT:Da	A1

C. Partea III. SARCINI .

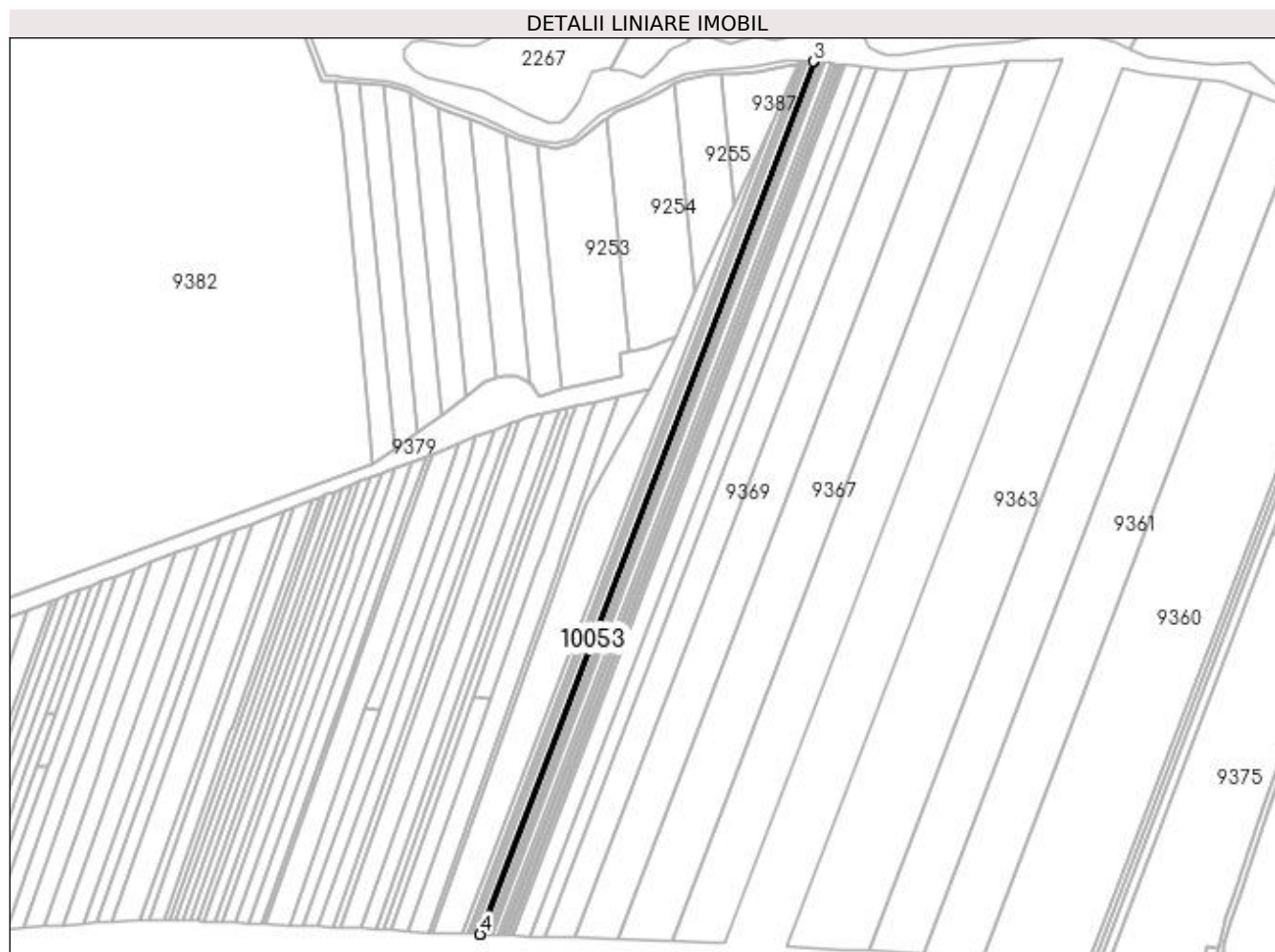
Inscrieri privind dezmembramintele dreptului de proprietate, drepturi reale de garanție și sarcini	Referințe
NU SUNT	

Anexa Nr. 1 La Partea I

Teren

Nr cadastral	Suprafața (mp)*	Observații / Referințe
	530	In TDP a fost inregistrat în mod eronat T10, corect fiind T46

* Suprafața este determinată în planul de proiecție Stereo 70.



Date referitoare la teren

Crt	Categorie folosință	Intravilan	Suprafața (mp)	Tarla	Parcelă	Nr. topo	Observații / Referințe
1	arabil	NU	530	10	48/2	-	

Lungime Segmente

1) Valorile lungimilor segmentelor sunt obținute din proiecție în plan.

Punct început	X / Y	Punct sfârșit	X / Y	Lungime segment (** (m)
1	433.742,512 300.437,653	2	433.998,335 301.107,612	717.14
2	433.998,335 301.107,612	3	433.997,575 301.107,694	0.764
3	433.997,575 301.107,694	4	433.741,732 300.437,681	717.198
4	433.741,732 300.437,681	1	433.742,512 300.437,653	0.781

**** Lungimile segmentelor sunt determinate în planul de proiecție Stereo 70 și sunt rotunjite la 1 milimetru.**

***** Distanța dintre puncte este formată din segmente cumulate ce sunt mai mici decât valoarea 1 milimetru.**

**DATE DESPRE IMOBILUL NR. 10054**

Oficiul de Cadastru și Publicitate Imobiliară DOLJ
Biroul de Cadastru și Publicitate Imobiliară Craiova

A. Partea I. Descrierea imobilului

TEREN Extravilan

Adresa: Jud. Dolj, T10, P30/2

Nr. Crt	Nr cadastral Nr. topografic	Suprafața* (mp)	Observații / Referințe
A1		3.500	Sector cadastral:22 Teren neimprejmuț; In TDP a fost inregistrat in mod eronat T10, corect fiind T46

B. Partea II. Proprietari și acte

Inscrieri privitoare la dreptul de proprietate și alte drepturi reale		Referințe
/		
Act Administrativ nr. TDP 1536, din 07/11/2003 emis de CJSDPAT DOLJ;		
B1	Intabulare, drept de PROPRIETATE, dobândit prin Reconstituire, cota actuala 1/1, cota initiala 1/1 1) ȚONEA MARIA, LIPSA CNP	A1

C. Partea III. SARCINI .

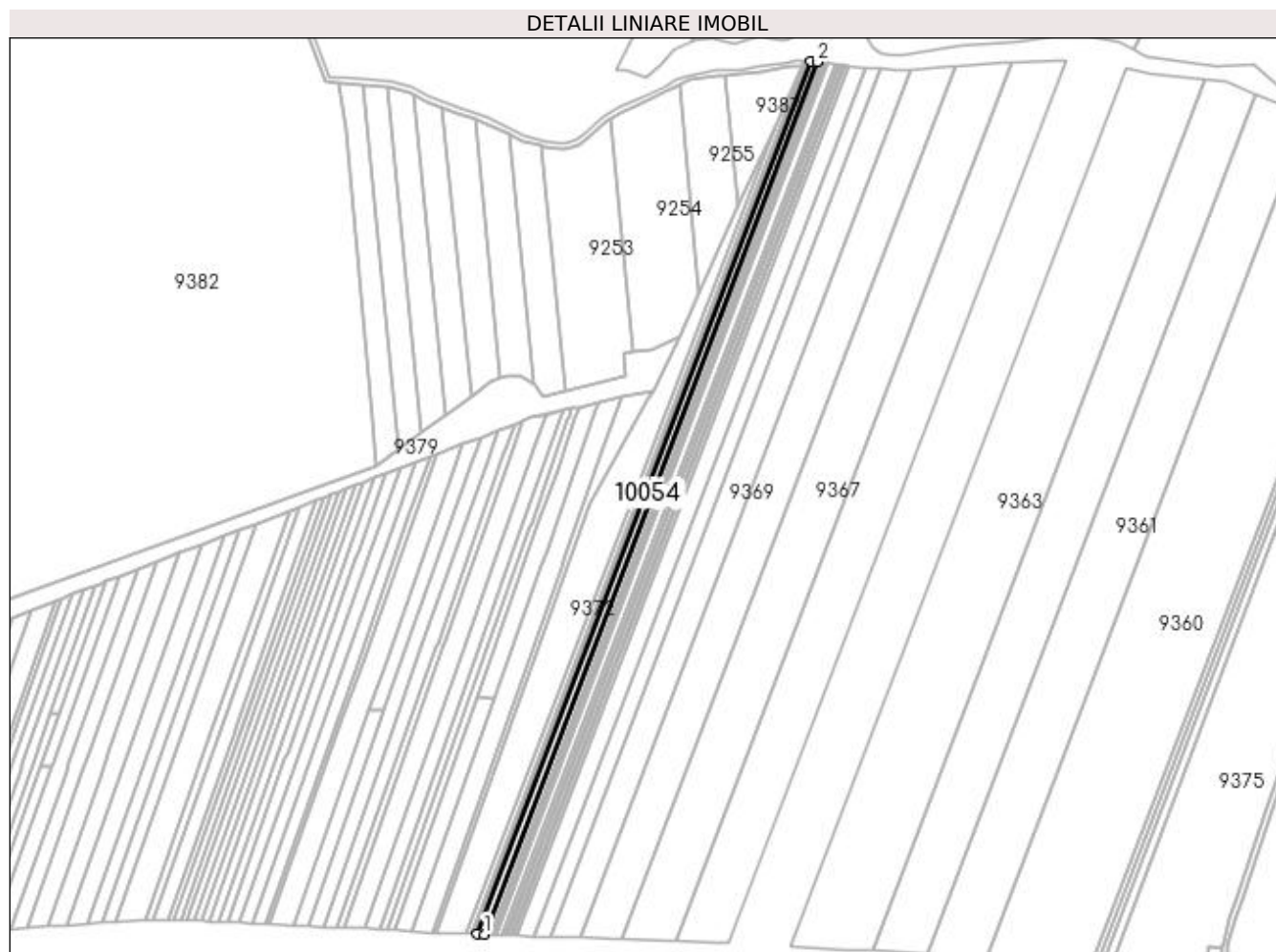
Inscrieri privind dezmembramintele dreptului de proprietate, drepturi reale de garanție și sarcini	Referințe
NU SUNT	

Anexa Nr. 1 La Partea I

Teren

Nr cadastral	Suprafața (mp)*	Observații / Referințe
	3.500	In TDP a fost inregistrat în mod eronat T10, corect fiind T46

* Suprafața este determinată în planul de proiecție Stereo 70.



Date referitoare la teren

Crt	Categorie folosință	Intravilan	Suprafața (mp)	Tarla	Parcelă	Nr. topo	Observații / Referințe
1	arabil	NU	3.500	10	30/2	-	

Lungime Segmente

1) Valorile lungimilor segmentelor sunt obținute din proiecție în plan.

Punct început	X / Y	Punct sfârșit	X / Y	Lungime segment (** (m)
1	433.741,732 300.437,681	2	433.997,575 301.107,694	717.198
2	433.997,575 301.107,694	3	433.992,557 301.108,23	5.047
3	433.992,557 301.108,23	4	433.736,581 300.437,87	717.57
4	433.736,581 300.437,87	1	433.741,732 300.437,681	5.154

**** Lungimile segmentelor sunt determinate în planul de proiecție Stereo 70 și sunt rotunjite la 1 milimetru.**

***** Distanța dintre puncte este formată din segmente cumulate ce sunt mai mici decât valoarea 1 milimetru.**

**DATE DESPRE IMOBILUL NR. 10055**

Oficiul de Cadastru și Publicitate Imobiliară DOLJ
Biroul de Cadastru și Publicitate Imobiliară Craiova

A. Partea I. Descrierea imobilului

TEREN Extravilan

Adresa: Jud. Dolj, T10, P18/1

Nr. Crt	Nr cadastral Nr. topografic	Suprafața* (mp)	Observații / Referințe
A1		1.674	Sector cadastral:22 Teren neimprejmuit; In TDP a fost inregistrat in mod eronat T10, corect fiind T46

B. Partea II. Proprietari și acte

Inscrieri privitoare la dreptul de proprietate și alte drepturi reale		Referințe
/		
Act Administrativ nr. TDP 1066-48563, din 11/03/1996 emis de CJSDPAT DOLJ;		
B1	Intabulare, drept de PROPRIETATE, dobandit prin Reconstituire, cota actuala 1/1, cota initiala 1/1 1) SERBAN PAULA , LIPSA CNP 2) MIHAIESCU ILIE , LIPSA CNP 3) MIHAIESCU IULIAN , LIPSA CNP	A1

C. Partea III. SARCINI .

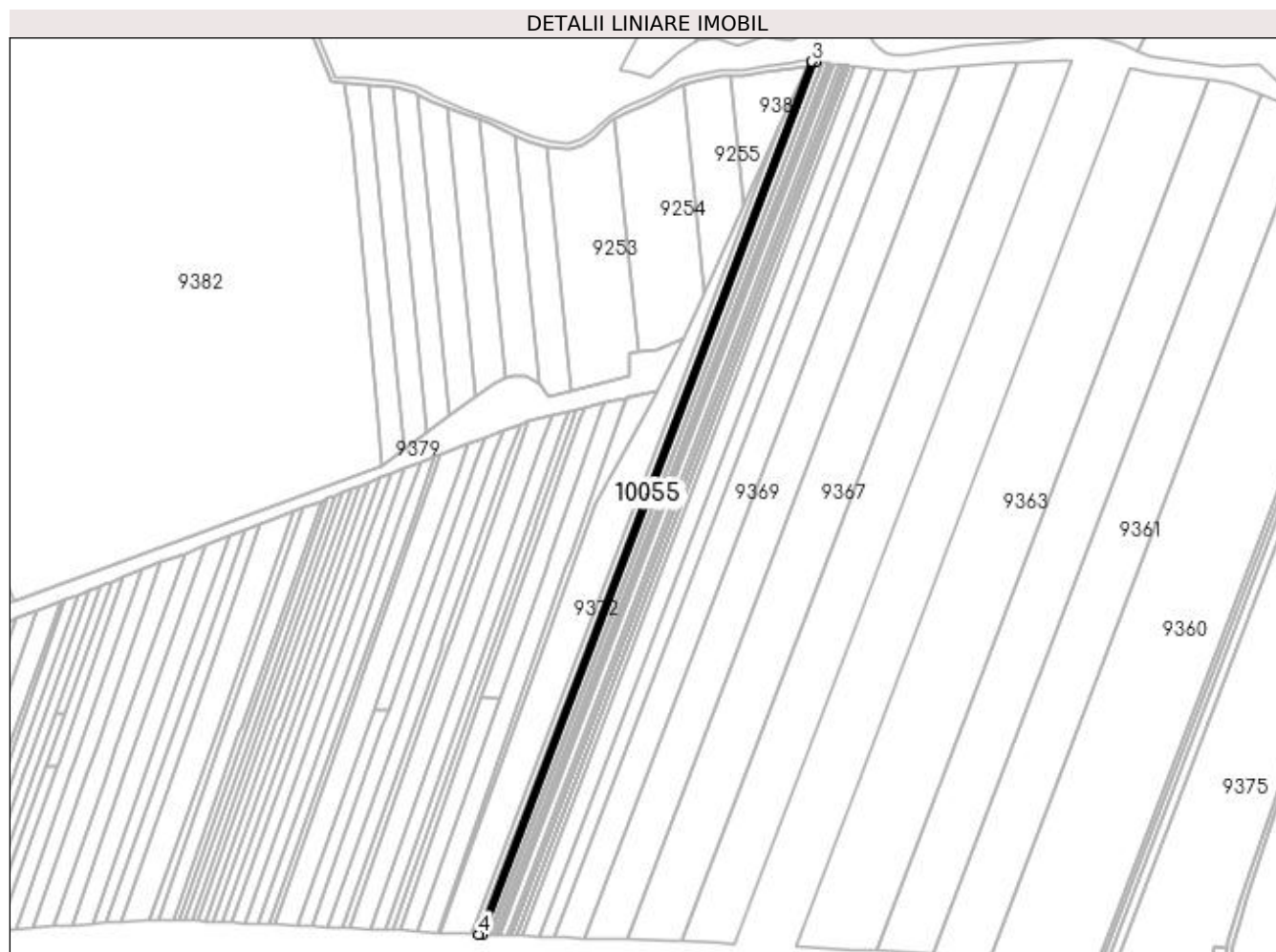
Inscrieri privind dezmembramintele dreptului de proprietate, drepturi reale de garanție și sarcini	Referințe
NU SUNT	

Anexa Nr. 1 La Partea I

Teren

Nr cadastral	Suprafața (mp)*	Observații / Referințe
	1.674	In TDP a fost inregistrat în mod eronat T10, corect fiind T46

* Suprafața este determinată în planul de proiecție Stereo 70.



Date referitoare la teren

Crt	Categorie folosință	Intravilan	Suprafața (mp)	Tarla	Parcelă	Nr. topo	Observații / Referințe
1	arabil	NU	1.674	10	18/1	-	

Lungime Segmente

1) Valorile lungimilor segmentelor sunt obținute din proiecție în plan.

Punct început	X / Y	Punct sfârșit	X / Y	Lungime segment (** (m)
1	433.736,581 300.437,87	2	433.992,557 301.108,23	717.57
2	433.992,557 301.108,23	3	433.990,159 301.108,487	2.412
3	433.990,159 301.108,487	4	433.734,119 300.437,96	717.749
4	433.734,119 300.437,96	1	433.736,581 300.437,87	2.464

**** Lungimile segmentelor sunt determinate în planul de proiecție Stereo 70 și sunt rotunjite la 1 milimetru.**

***** Distanța dintre puncte este formată din segmente cumulate ce sunt mai mici decât valoarea 1 milimetru.**

**DATE DESPRE IMOBILUL NR. 10056**

Oficiul de Cadastru și Publicitate Imobiliară DOLJ
Biroul de Cadastru și Publicitate Imobiliară Craiova

A. Partea I. Descrierea imobilului

TEREN Extravilan

Adresa: Jud. Dolj, T10, P17/1

Nr. Crt	Nr cadastral Nr. topografic	Suprafața* (mp)	Observații / Referințe
A1		968	Sector cadastral:22 Teren neimprejmuț; In TDP a fost înscris în mod eronat T10, corect fiind T46

B. Partea II. Proprietari și acte

Inscrieri privitoare la dreptul de proprietate și alte drepturi reale		Referințe
/		
Act Administrativ nr. TDP 978-59538, din 08/03/1995 emis de CJSDPAT DOLJ;		
B1	Intabulare, drept de PROPRIETATE, dobândit prin Reconstituire, cota actuala 1/1, cota initiala 1/1 1) GHIZDĂVESCU IRINA, LIPSA CNP 2) POPESCU EMILIA, LIPSA CNP	A1

C. Partea III. SARCINI .

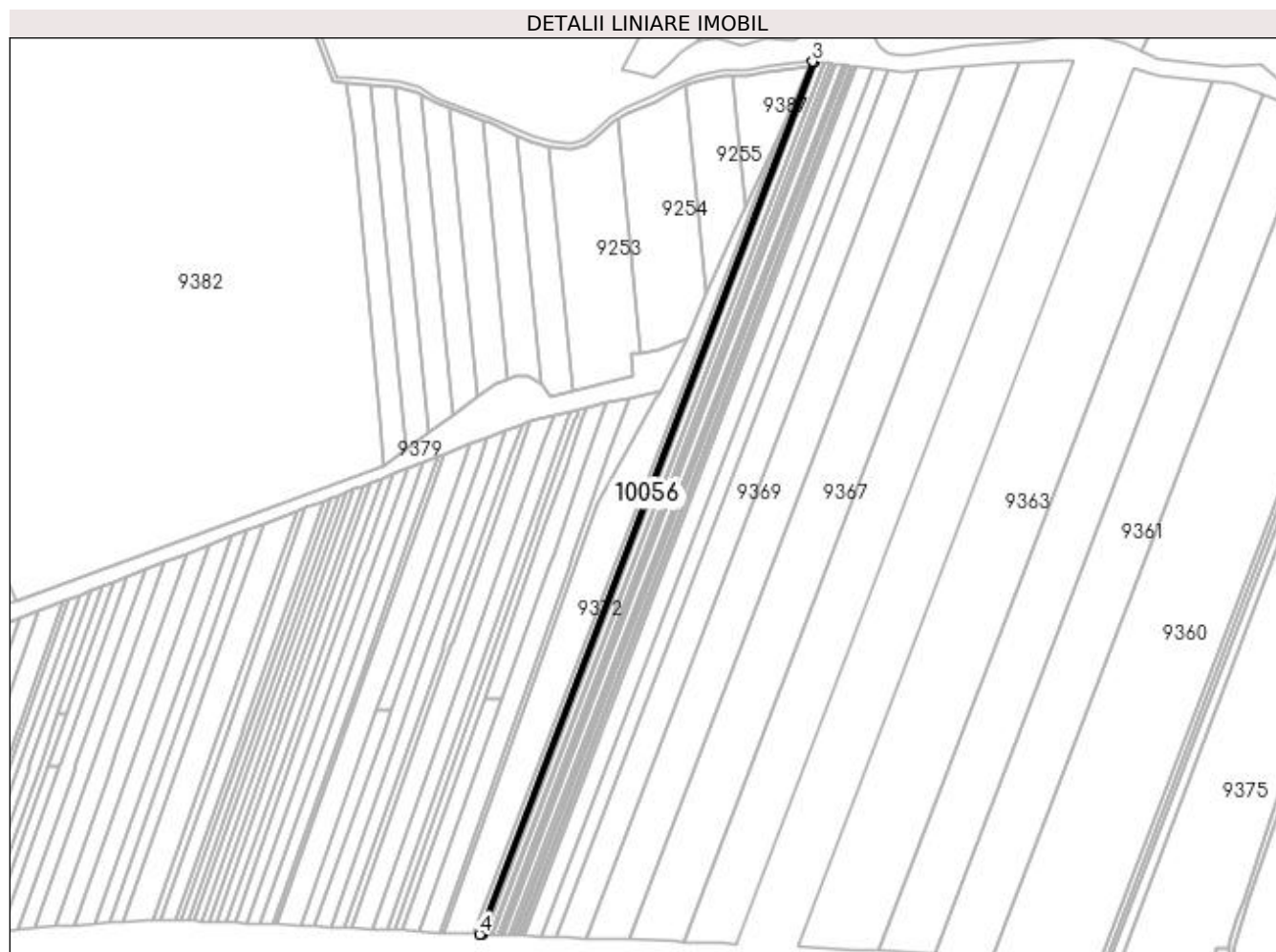
Inscrieri privind dezmembramintele dreptului de proprietate, drepturi reale de garanție și sarcini	Referințe
NU SUNT	

Anexa Nr. 1 La Partea I

Teren

Nr cadastral	Suprafața (mp)*	Observații / Referințe
	968	In TDP a fost inregistrat în mod eronat T10, corect fiind T46

* Suprafața este determinată în planul de proiecție Stereo 70.



Date referitoare la teren

Crt	Categorie folosință	Intravilan	Suprafața (mp)	Tarla	Parcelă	Nr. topo	Observații / Referințe
1	arabil	NU	968	10	17/1	-	

Lungime Segmente

1) Valorile lungimilor segmentelor sunt obținute din proiecție în plan.

Punct început	X / Y	Punct sfârșit	X / Y	Lungime segment (** (m))
1	433.734,119 300.437,96	2	433.990,159 301.108,487	717.749
2	433.990,159 301.108,487	3	433.988,772 301.108,636	1.395
3	433.988,772 301.108,636	4	433.732,695 300.438,012	717.852
4	433.732,695 300.438,012	1	433.734,119 300.437,96	1.425

**** Lungimile segmentelor sunt determinate în planul de proiecție Stereo 70 și sunt rotunjite la 1 milimetru.**

***** Distanța dintre puncte este formată din segmente cumulate ce sunt mai mici decât valoarea 1 milimetru.**

**DATE DESPRE IMOBILUL NR. 10057**

Oficiul de Cadastru și Publicitate Imobiliară DOLJ
Biroul de Cadastru și Publicitate Imobiliară Craiova

A. Partea I. Descrierea imobilului

TEREN Extravilan

Adresa: Jud. Dolj, T10, P1

Nr. Crt	Nr cadastral Nr. topografic	Suprafața* (mp)	Observații / Referințe
A1		3.000	Sector cadastral:22 Teren neimprejmuit; In TDP a fost in scris in mod eronat T10, corect fiind T46

B. Partea II. Proprietari și acte

Inscrieri privitoare la dreptul de proprietate și alte drepturi reale		Referințe
/		
Act Administrativ nr. TDP 1129-1364, din 07/05/1997 emis de CJSDPAT DOLJ;		
B1	Intabulare, drept de PROPRIETATE, dobandit prin Reconstituire, cota actuala 1/1, cota initiala 1/1 1) MARICA MARIN , LIPSA CNP	A1

C. Partea III. SARCINI .

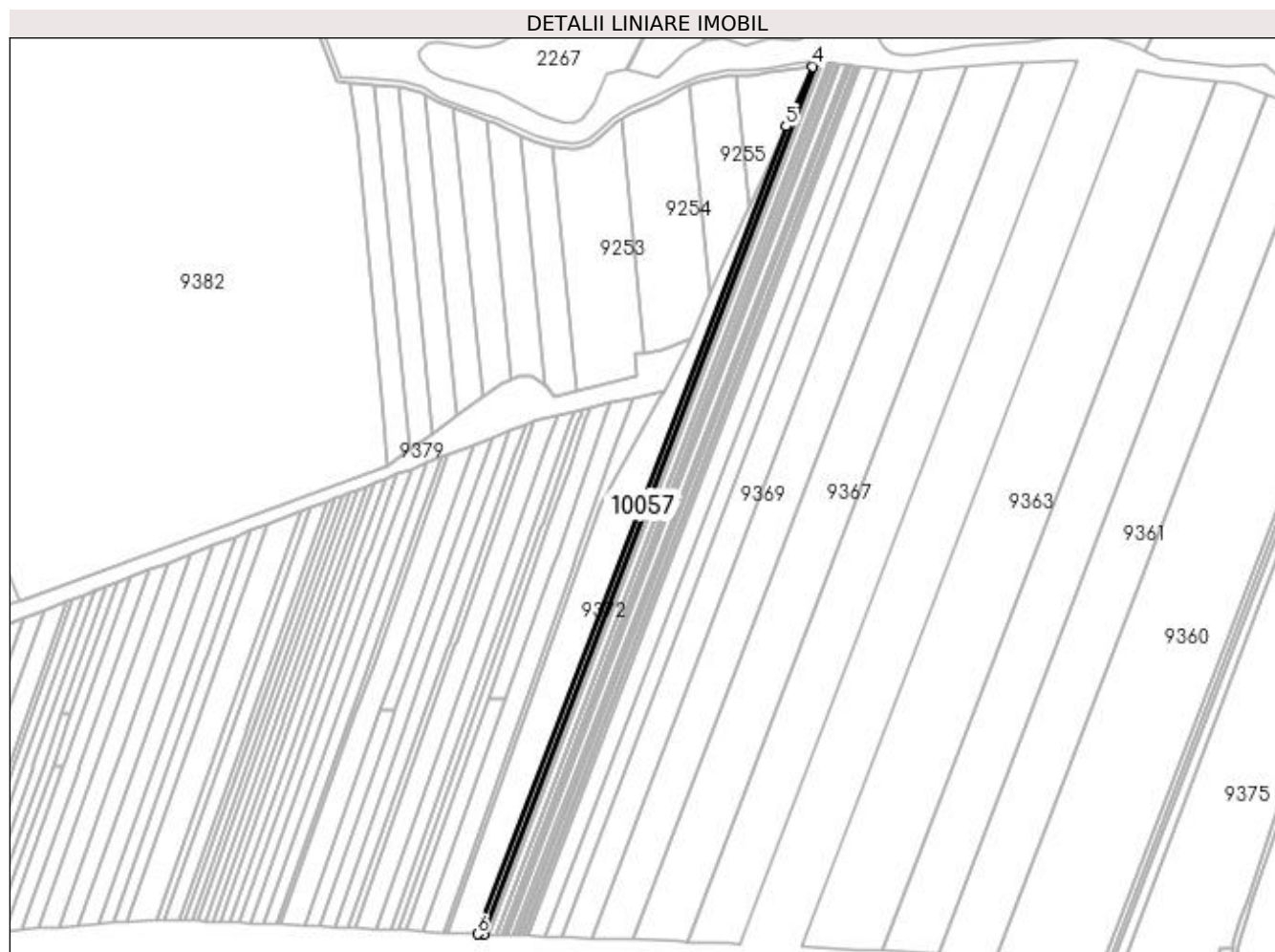
Inscrieri privind dezmembramintele dreptului de proprietate, drepturi reale de garanție și sarcini	Referințe
NU SUNT	

Anexa Nr. 1 La Partea I

Teren

Nr cadastral	Suprafața (mp)*	Observații / Referințe
	3.000	In TDP a fost inregistrat în mod eronat T10, corect fiind T46

* Suprafața este determinată în planul de proiecție Stereo 70.



Date referitoare la teren

Crt	Categorie folosință	Intravilan	Suprafața (mp)	Tarla	Parcelă	Nr. topo	Observații / Referințe
1	padure	NU	3.000	10	1	-	

Lungime Segmente

1) Valorile lungimilor segmentelor sunt obținute din proiecție în plan.

Punct început	X / Y	Punct sfârșit	X / Y	Lungime segment (** (m)
1	433.732,695 300.438,012	2	433.988,772 301.108,636	717.852
2	433.988,772 301.108,636	3	433.987,702 301.108,75	1.076
3	433.987,702 301.108,75	4	433.986,017 301.105,022	4.091
4	433.986,017 301.105,022	5	433.965,247 301.059,081	50.418
5	433.965,247 301.059,081	6	433.728,156 300.438,178	664.63

Punct început	X / Y	Punct sfârșit	X / Y	Lungime segment (** (m)
6	433.728,156 300.438,178	1	433.732,695 300.438,012	4.542

** Lungimile segmentelor sunt determinate în planul de proiecție Stereo 70 și sunt rotunjite la 1 milimetru.

*** Distanța dintre puncte este formată din segmente cumulate ce sunt mai mici decât valoarea 1 milimetru.

**DATE DESPRE IMOBILUL NR. 11415**

Oficiul de Cadastru și Publicitate Imobiliară DOLJ
Biroul de Cadastru și Publicitate Imobiliară Craiova

A. Partea I. Descrierea imobilului

TEREN Intravilan

Adresa: Loc. Teslui, Jud. Dolj, T5, P131/1

Nr. Crt	Nr cadastral Nr. topografic	Suprafața* (mp)	Observații / Referințe
A1		1	Sector cadastral:22 Teren neimprejmuit; RETEA JT PTA 1 TESLUI

Construcții

Crt	Nr cadastral Nr. topografic	Adresa	Observații / Referințe
A1.1		Loc. Teslui, Jud. Dolj, T5, P131/1	Nr. niveluri:1; S. construita la sol:1 mp; Stalp electric

B. Partea II. Proprietari și acte

Inscrieri privitoare la dreptul de proprietate și alte drepturi reale		Referințe
/		
Act Normativ nr. HG NR. 1705, din 29/11/2006 emis de GUVERNUL ROMANIEI (Legea 123 din 10.07.2012; Contract de concesiune nr. 6 din 20.06.2005; Act Aditional nr. 1 din 04.03.2016; Licenta pentru distributia energiei electrice nr. 14033 din 01.07.2002 si Anexa);		
B1	Intabulare, drept de PROPRIETATE, dobandit prin Lege, cota actuala 1/1, cota initiala 1/1 1) STATUL ROMAN - DOMENIUL PULBIC, CIF:999999999999, LIPSA CUI	A1, A1.1
B2	Intabulare, drept de ADMINISTRARE, dobandit prin Lege, cota actuala 1/1, cota initiala 1/1 1) MINISTERUL ECONOMIEI SI COMERTULUI, CIF:999999999999, LIPSA CUI	A1, A1.1
B3	Intabulare, drept de CONCESIUNE pe o perioada de 49 de ani, dobandit prin Lege, cota actuala 1/1, cota initiala 1/1 1) MINISTERUL ECONOMIEI SI COMERTULUI, CIF:999999999999, LIPSA CUI	A1, A1.1

C. Partea III. SARCINI .

Inscrieri privind dezmembramintele dreptului de proprietate, drepturi reale de garanție și sarcini	Referințe
NU SUNT	

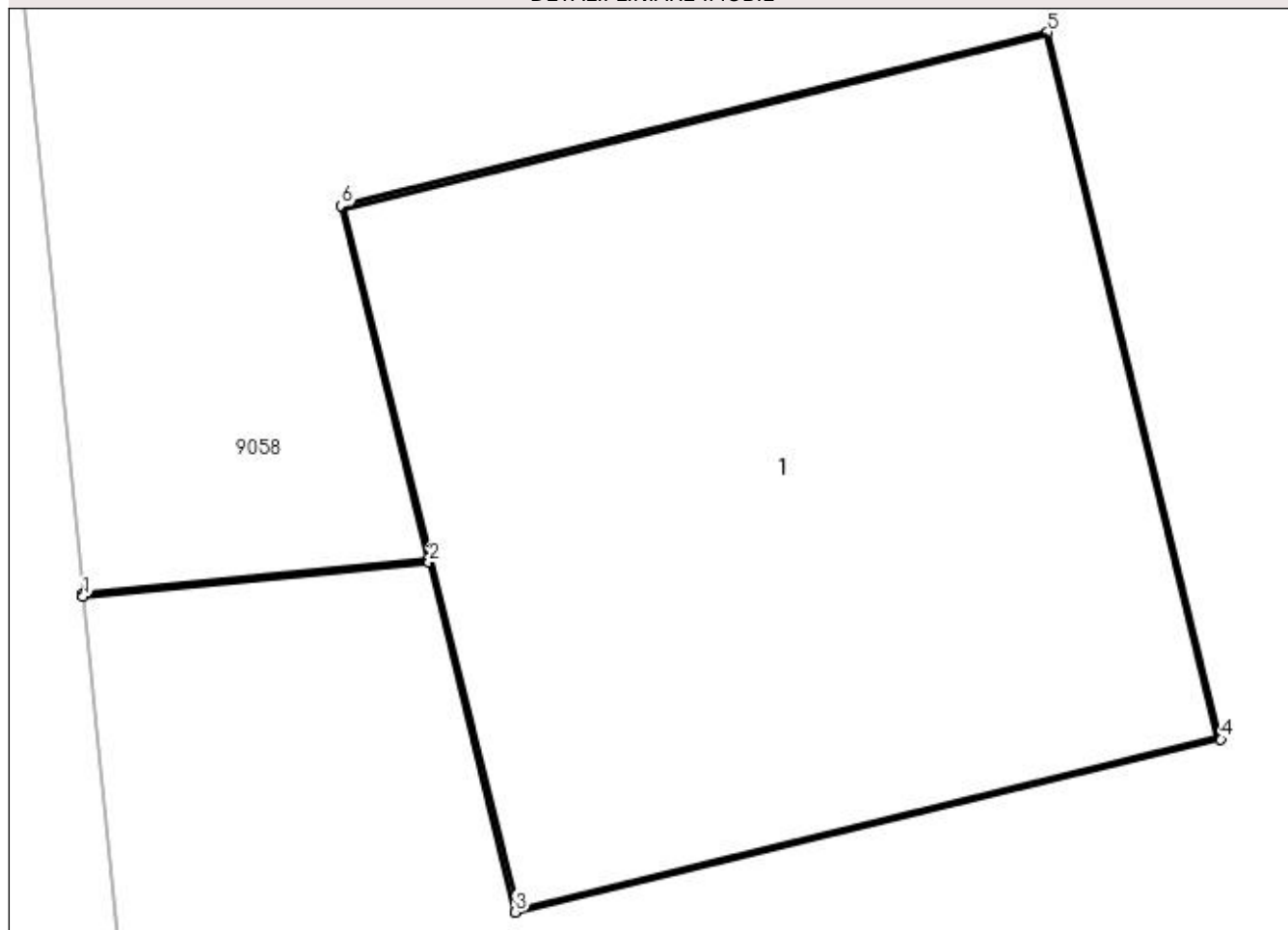
Anexa Nr. 1 La Partea I

Teren

Nr cadastral	Suprafața (mp)*	Observații / Referințe
	1	RETEA JT PTA 1 TESLUI

* Suprafața este determinată în planul de proiecție Stereo 70.

DETALII LINIARE IMOBIL



Date referitoare la teren

Crt	Categorie folosință	Intra vilan	Suprafața (mp)	Tarla	Parcelă	Nr. topo	Observații / Referințe
1	curți constructii	DA	1	5	131/1	-	

Date referitoare la construcții

Crt	Număr	Destinație construcție	Supraf. (mp)	Situație juridică	Observații / Referințe
A1.1		construcții industriale și edilitare	1	Cu acte	Nr. niveluri:1; S. construita la sol:1 mp; Stalp electric

Lungime Segmente

1) Valorile lungimilor segmentelor sunt obținute din proiecție în plan.

Punct început	X / Y	Punct sfârșit	X / Y	Lungime segment (** (m)
1	433.110,123 300.871,384	2	433.110,684 300.871,44	0.564
2	433.110,684 300.871,44	3	433.110,824 300.870,872	0.585
3	433.110,824 300.870,872	4	433.111,969 300.871,153	1.179

Punct început	X / Y	Punct sfârșit	X / Y	Lungime segment (** (m)
4	433.111,969 300.871,153	5	433.111,688 300.872,3	1.181
5	433.111,688 300.872,3	6	433.110,542 300.872,018	1.18
6	433.110,542 300.872,018	7	433.110,683 300.871,445	0.59
7	433.110,683 300.871,445	8	433.110,122 300.871,389	0.564
8	433.110,122 300.871,389	1	433.110,123 300.871,384	0.005

** Lungimile segmentelor sunt determinate în planul de proiecție Stereo 70 și sunt rotunjite la 1 milimetru.

*** Distanța dintre puncte este formată din segmente cumulate ce sunt mai mici decât valoarea 1 milimetru.

**DATE DESPRE IMOBILUL NR. 11421**

Oficiul de Cadastru și Publicitate Imobiliară DOLJ
Biroul de Cadastru și Publicitate Imobiliară Craiova

A. Partea I. Descrierea imobilului

TEREN Extravilan

Adresa: Jud. Dolj, T10, P34, 31/1

Nr. Crt	Nr cadastral Nr. topografic	Suprafața* (mp)	Observații / Referințe
A1		4.380	Sector cadastral:22 Teren neimprejmuit;

B. Partea II. Proprietari și acte

Inscrieri privitoare la dreptul de proprietate și alte drepturi reale	Referințe
/	
Act Administrativ nr. TDP 1048-48563, din 29/03/1995 emis de CJSDPAT DOLJ;	
B1	A1
Intabulare, drept de PROPRIETATE, dobandit prin Reconstituire, cota actuala 1/1, cota initiala 1/1 1) BĂDAN MARIN, LIPSA CNP	

C. Partea III. SARCINI .

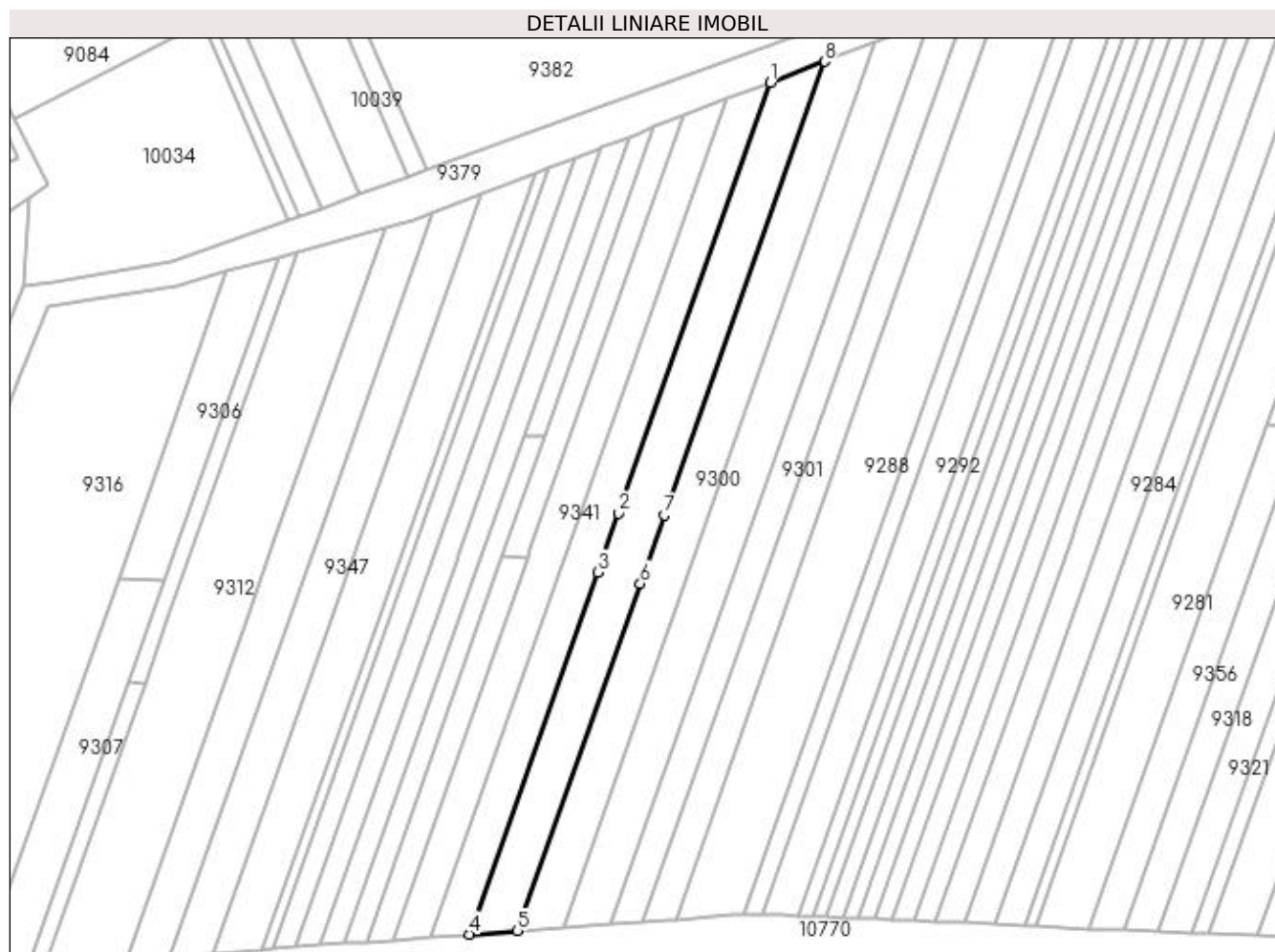
Inscrieri privind dezmembramintele dreptului de proprietate, drepturi reale de garanție și sarcini	Referințe
NU SUNT	

Anexa Nr. 1 La Partea I

Teren

Nr cadastral	Suprafața (mp)*	Observații / Referințe
	4.380	

* Suprafața este determinată în planul de proiecție Stereo 70.



Date referitoare la teren

Crt	Categorie folosință	Intra vilan	Suprafața (mp)	Tarla	Parcelă	Nr. topo	Observații / Referințe
1	arabil	NU	2.130	10	34	-	
2	pasune	NU	2.250	10	32/1	-	

Lungime Segmente

1) Valorile lungimilor segmentelor sunt obținute din proiecție în plan.

Punct început	X / Y	Punct sfârșit	X / Y	Lungime segment (** (m)
1	433.489,762 300.723,588	2	433.439,625 300.581,597	150.583
2	433.439,625 300.581,597	3	433.432,721 300.562,044	20.736
3	433.432,721 300.562,044	4	433.390,589 300.442,726	126.538
4	433.390,589 300.442,726	5	433.406,43 300.443,87	15.882

Punct început	X / Y	Punct sfârșit	X / Y	Lungime segment (** (m)
5	433.406,43 300.443,87	6	433.446,857 300.558,359	121.417
6	433.446,857 300.558,359	7	433.454,836 300.580,956	23.964
7	433.454,836 300.580,956	8	433.507,629 300.730,468	158.559
8	433.507,629 300.730,468	1	433.489,762 300.723,588	19.146

** Lungimile segmentelor sunt determinate în planul de proiecție Stereo 70 și sunt rotunjite la 1 milimetru.

*** Distanța dintre puncte este formată din segmente cumulate ce sunt mai mici decât valoarea 1 milimetru.

**DATE DESPRE IMOBILUL NR. 11489**

Oficiul de Cadastru și Publicitate Imobiliară DOLJ
Biroul de Cadastru și Publicitate Imobiliară Craiova

A. Partea I. Descrierea imobilului

TEREN Extravilan

Adresa: Jud. Dolj, T10, P37/1

Nr. Crt	Nr cadastral Nr. topografic	Suprafața* (mp)	Observații / Referințe
A1	32167	1.056	Sector cadastral:22 Teren neimprejmuit;

B. Partea II. Proprietari și acte

Inscrieri privitoare la dreptul de proprietate și alte drepturi reale	Referințe
53419 / 05/03/2018	
Act Notarial nr. CONTRACT DE VANZARE AUT . NR. 777, din 02/03/2018 emis de NP Faurar Virgil Claudiu;	
B1	A1
Intabulare, drept de PROPRIETATE, dobandit prin Conventie, cota actuala 1/1, cota initiala 1/1	
1) MARCU ANTONICĂ	
2) MARCU FLORENTINA TAMARA	

C. Partea III. SARCINI .

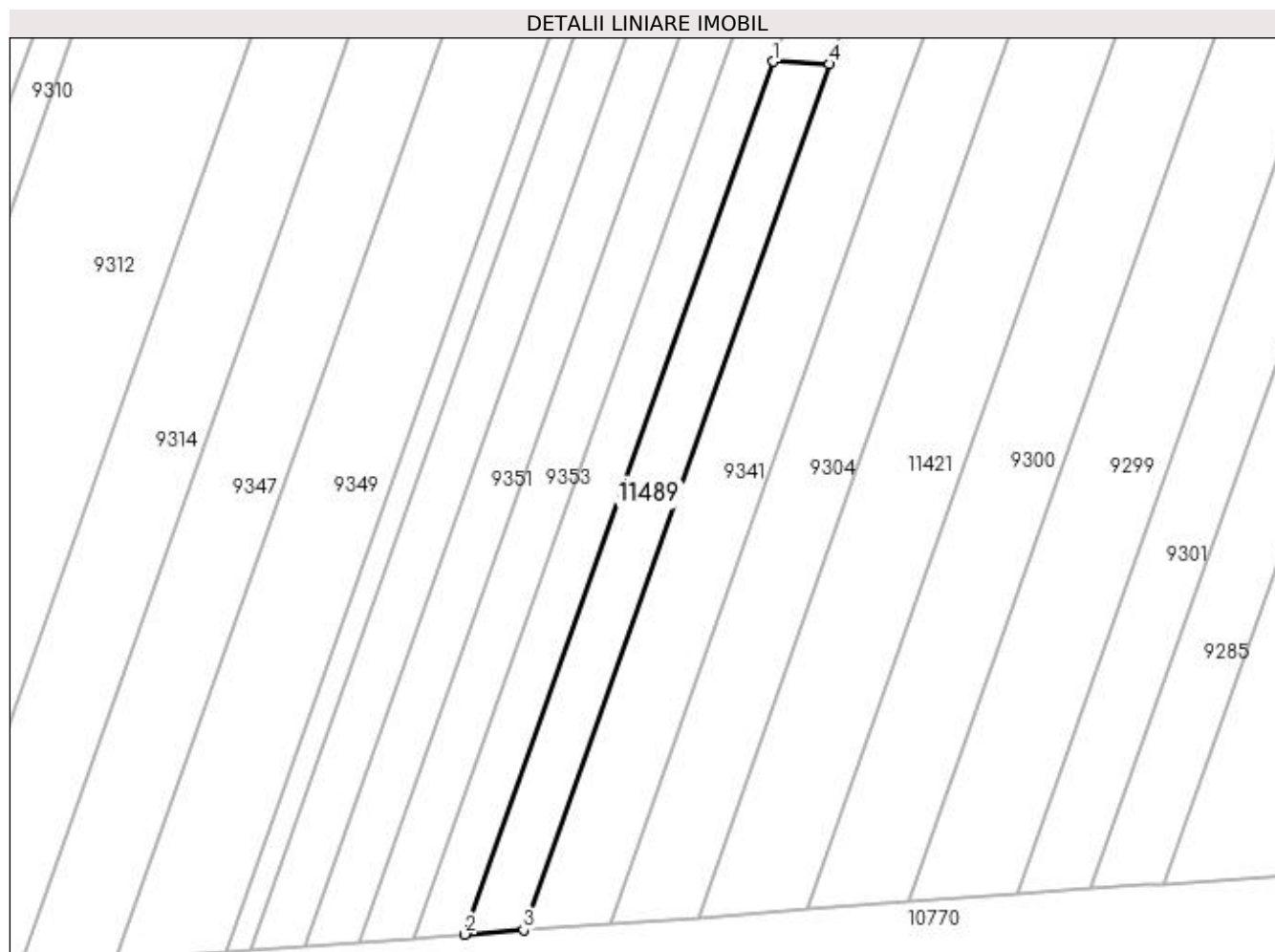
Inscrieri privind dezmembramintele dreptului de proprietate, drepturi reale de garanție și sarcini	Referințe
NU SUNT	

Anexa Nr. 1 La Partea I

Teren

Nr cadastral	Suprafața (mp)*	Observații / Referințe
32167	1.056	

* Suprafața este determinată în planul de proiecție Stereo 70.



Date referitoare la teren

Crt	Categorie folosință	Intra vilan	Suprafața (mp)	Tarla	Parcelă	Nr. topo	Observații / Referințe
1	arabil	NU	1.056	10	37/1	-	

Lungime Segmente

1) Valorile lungimilor segmentelor sunt obținute din proiecție în plan.

Punct început	X / Y	Punct sfârșit	X / Y	Lungime segment (** (m)
1	433.401,475 300.567,201	2	433.356,658 300.440,278	134.603
2	433.356,658 300.440,278	3	433.365,228 300.440,896	8.592
3	433.365,228 300.440,896	4	433.409,701 300.566,847	133.572
4	433.409,701 300.566,847	1	433.401,475 300.567,201	8.234

**** Lungimile segmentelor sunt determinate în planul de proiecție Stereo 70 și sunt rotunjite la 1 milimetru.**

***** Distanța dintre puncte este formată din segmente cumulate ce sunt mai mici decât valoarea 1 milimetru.**

**DATE DESPRE IMOBILUL NR. 11490**

Oficiul de Cadastru și Publicitate Imobiliară DOLJ
Biroul de Cadastru și Publicitate Imobiliară Craiova

A. Partea I. Descrierea imobilului

TEREN Extravilan

Adresa: Jud. Dolj, T10, P191

Nr. Crt	Nr cadastral Nr. topografic	Suprafața* (mp)	Observații / Referințe
A1		613	Sector cadastral:22 Teren neimprejmuit; Imobil despartit de Hc, diferenta de suprafata se regasese la Id-ul 9156

B. Partea II. Proprietari și acte

Inscrieri privitoare la dreptul de proprietate și alte drepturi reale		Referințe
/		
Act Administrativ nr. TDP 814 15011, din 30/01/1995 emis de CJSDPAT DOLJ;		
B1	Intabulare, drept de PROPRIETATE, dobandit prin Reconstituire, cota actuala 1/1, cota initiala 1/1 1) PĂTRUT ION, LIPSA CNP	A1

C. Partea III. SARCINI .

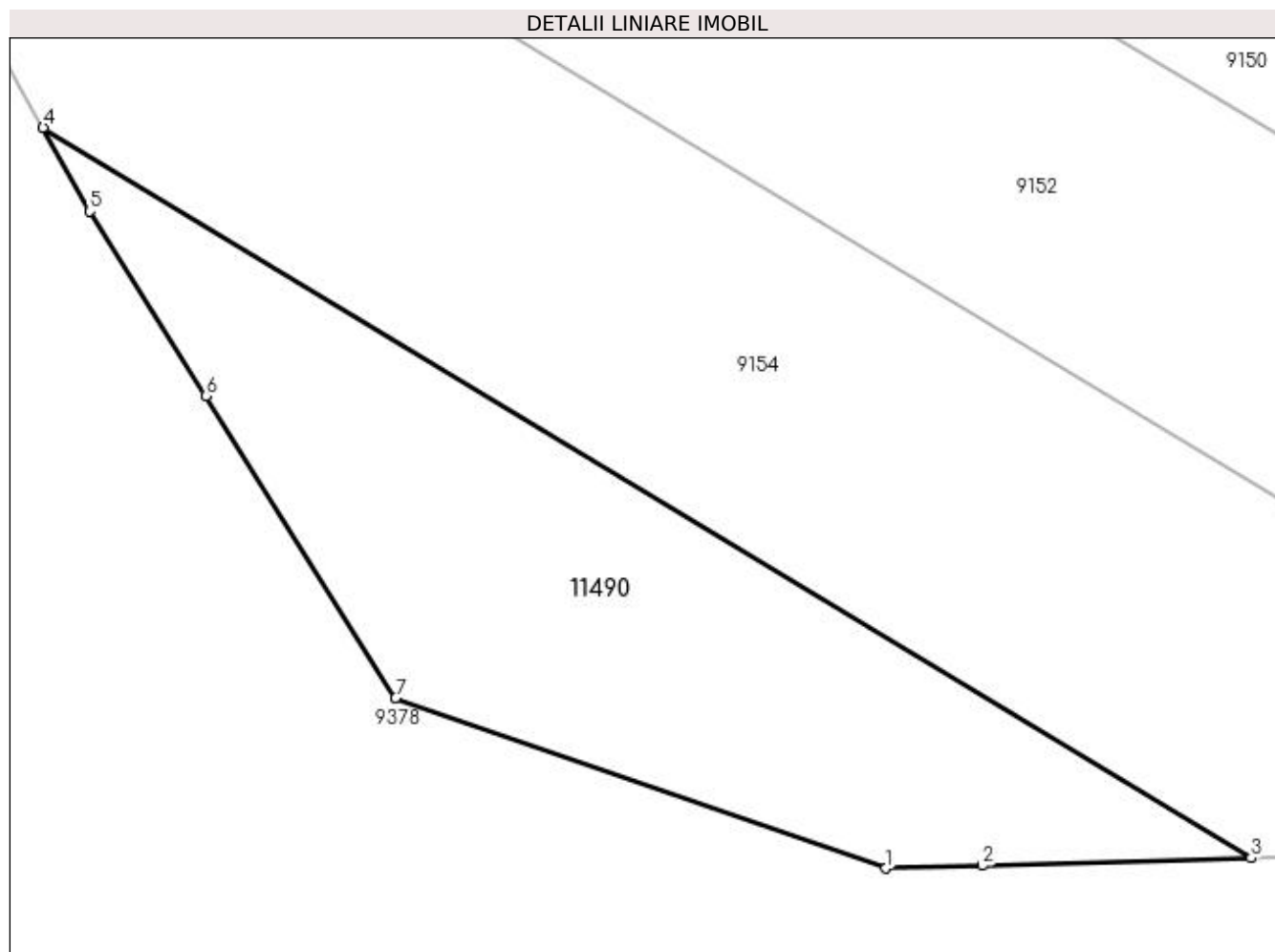
Inscrieri privind dezmembramintele dreptului de proprietate, drepturi reale de garanție și sarcini	Referințe
NU SUNT	

Anexa Nr. 1 La Partea I

Teren

Nr cadastral	Suprafața (mp)*	Observații / Referințe
	613	Imobil despartit de Hc, diferenta de suprafata se regaseste la Id-ul 9156

* Suprafața este determinată în planul de proiecție Stereo 70.



Date referitoare la teren

Crt	Categorie folosință	Intravilan	Suprafața (mp)	Tarla	Parcelă	Nr. topo	Observații / Referințe
1	arabil	NU	613	10	191	-	

Lungime Segmente

1) Valorile lungimilor segmentelor sunt obținute din proiecție în plan.

Punct început	X / Y	Punct sfârșit	X / Y	Lungime segment (** (m)
1	433.695,755 301.269,457	2	433.700,532 301.269,592	4.779
2	433.700,532 301.269,592	3	433.713,808 301.269,966	13.281
3	433.713,808 301.269,966	4	433.654,101 301.306,056	69.767
4	433.654,101 301.306,056	5	433.656,397 301.301,923	4.728
5	433.656,397 301.301,923	6	433.662,14 301.292,798	10.782

Punct început	X / Y	Punct sfârșit	X / Y	Lungime segment (** (m)
6	433.662,14 301.292,798	7	433.671,528 301.277,879	17.627
7	433.671,528 301.277,879	1	433.695,755 301.269,457	25.649

** Lungimile segmentelor sunt determinate în planul de proiecție Stereo 70 și sunt rotunjite la 1 milimetru.

*** Distanța dintre puncte este formată din segmente cumulate ce sunt mai mici decât valoarea 1 milimetru.

**DATE DESPRE IMOBILUL NR. 11556**

Oficiul de Cadastru și Publicitate Imobiliară DOLJ
 Biroul de Cadastru și Publicitate Imobiliară Craiova

A. Partea I. Descrierea imobilului

TEREN Extravilan

Adresa: Jud. Dolj, T5, P125/1

Nr. Crt	Nr cadastral Nr. topografic	Suprafața* (mp)	Observații / Referințe
A1		1.161	Sector cadastral:22 Teren imprejmuit;

B. Partea II. Proprietari și acte

Inscrieri privitoare la dreptul de proprietate și alte drepturi reale		Referințe
/		
Act Normativ nr. Legea 7, din 13/03/1996 emis de PARLAMENTUL ROMANIEI (art. 13 alin 14);		
B1	Intabulare, drept de PROPRIETATE, dobandit prin Lege, cota actuala 1/1, cota initiala 1/1 1) COMUNA TESLUI-Rezerva comisiei locale de fond funciar, CIF:4553330	A1

C. Partea III. SARCINI .

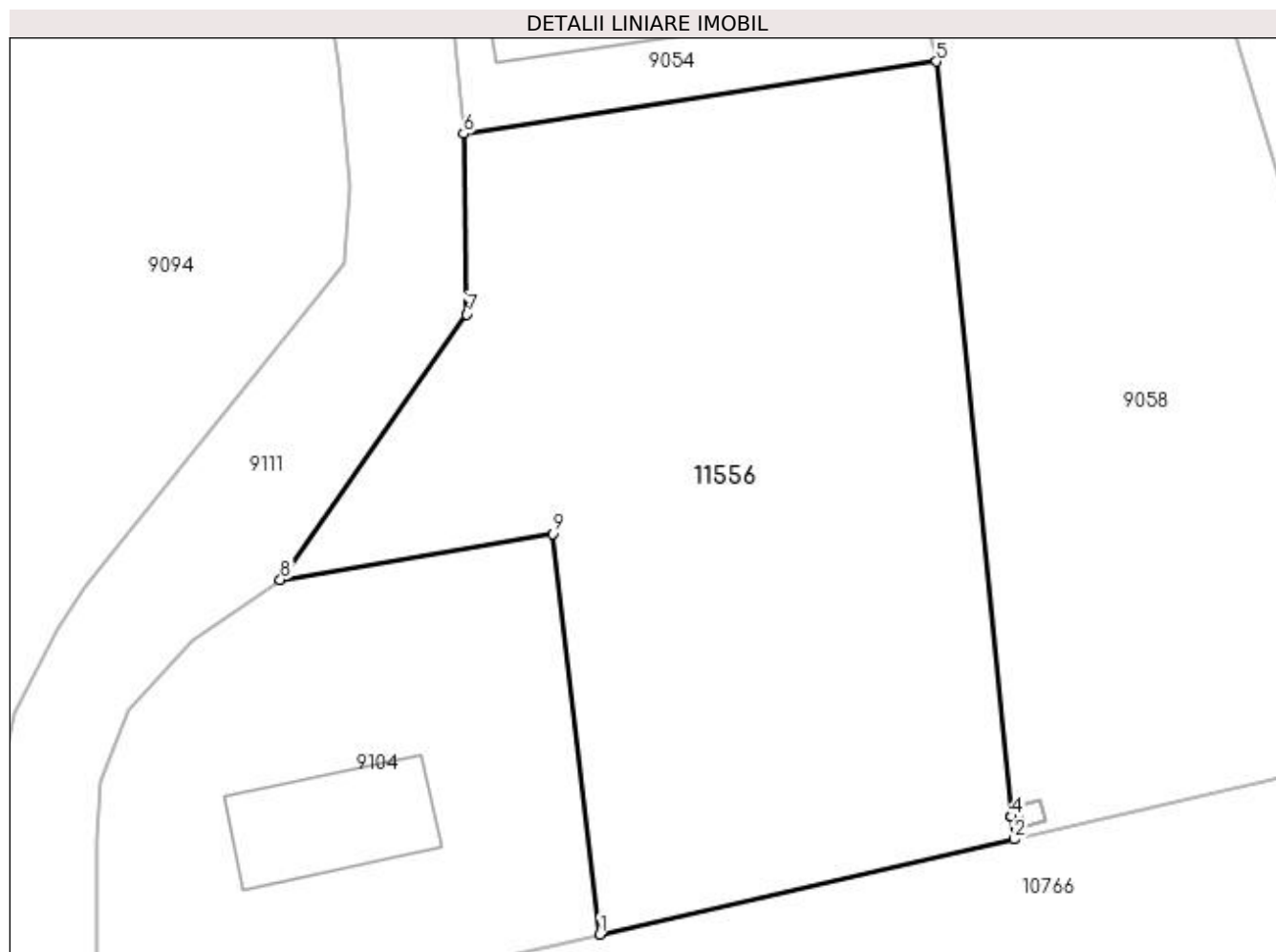
Inscrieri privind dezmembramintele dreptului de proprietate, drepturi reale de garanție și sarcini	Referințe
NU SUNT	

Anexa Nr. 1 La Partea I

Teren

Nr cadastral	Suprafața (mp)*	Observații / Referințe
	1.161	

* Suprafața este determinată în planul de proiecție Stereo 70.



Date referitoare la teren

Crt	Categorie folosință	Intra vilan	Suprafața (mp)	Tarla	Parcelă	Nr. topo	Observații / Referințe
1	arabil	NU	1.161	5	125/1	-	

Lungime Segmente

1) Valorile lungimilor segmentelor sunt obținute din proiecție în plan.

Punct început	X / Y	Punct sfârșit	X / Y	Lungime segment (** (m)
1	433.087,64 300.864,973	2	433.110,245 300.870,162	23.193
2	433.110,245 300.870,162	3	433.110,123 300.871,384	1.228
3	433.110,123 300.871,384	4	433.110,122 300.871,389	0.005
4	433.110,122 300.871,389	5	433.106,001 300.912,608	41.424
5	433.106,001 300.912,608	6	433.080,199 300.908,669	26.101

Punct început	X / Y	Punct sfârșit	X / Y	Lungime segment (** (m)
6	433.080,199 300.908,669	7	433.080,37 300.898,809	9.861
7	433.080,37 300.898,809	8	433.070,192 300.884,316	17.71
8	433.070,192 300.884,316	9	433.085,06 300.886,831	15.079
9	433.085,06 300.886,831	1	433.087,64 300.864,973	22.01

** Lungimile segmentelor sunt determinate în planul de proiecție Stereo 70 și sunt rotunjite la 1 milimetru.

*** Distanța dintre puncte este formată din segmente cumulate ce sunt mai mici decât valoarea 1 milimetru.

**DATE DESPRE IMOBILUL NR. 11557**

Oficiul de Cadastru și Publicitate Imobiliară DOLJ
Biroul de Cadastru și Publicitate Imobiliară Craiova

A. Partea I. Descrierea imobilului

TEREN Intravilan

Adresa: Loc. Teslui, Jud. Dolj, T3, P63/1

Nr. Crt	Nr cadastral Nr. topografic	Suprafața* (mp)	Observații / Referințe
A1		2.585	Sector cadastral:22 Teren imprejmuit;

B. Partea II. Proprietari și acte

Inscrieri privitoare la dreptul de proprietate și alte drepturi reale	Referințe
/	
Act Normativ nr. Legea 7, din 13/03/1996 emis de PARLAMENTUL ROMANIEI (art. 13 alin 14);	
B1	A1
Intabulare, drept de PROPRIETATE, dobandit prin Lege, cota actuala 1/1, cota initiala 1/1	
1) COMUNA TESLUI-Rezerva comisiei locale de fond funciar, CIF:4553330	

C. Partea III. SARCINI .

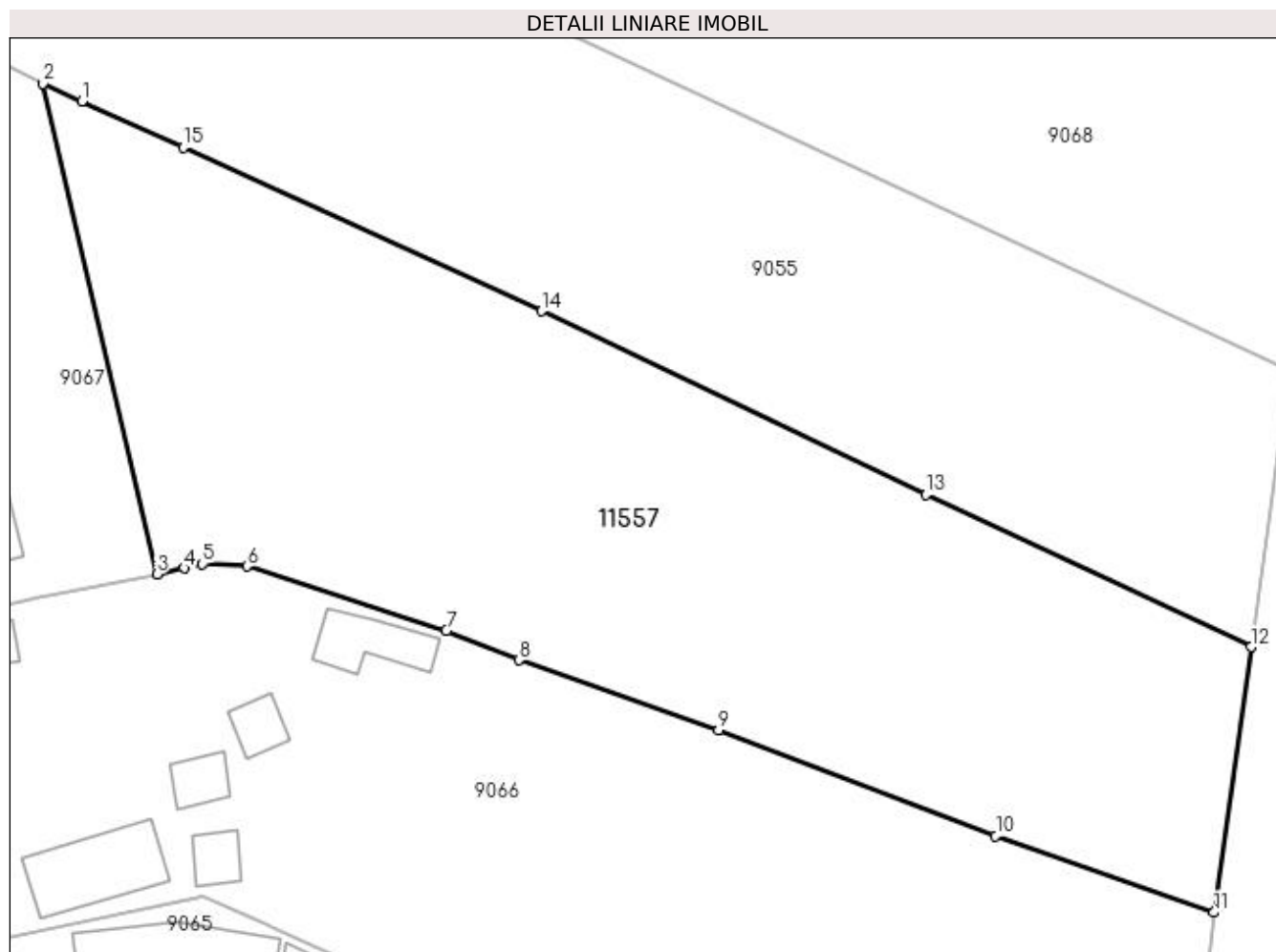
Inscrieri privind dezmembramintele dreptului de proprietate, drepturi reale de garanție și sarcini	Referințe
NU SUNT	

Anexa Nr. 1 La Partea I

Teren

Nr cadastral	Suprafața (mp)*	Observații / Referințe
	2.585	

* Suprafața este determinată în planul de proiecție Stereo 70.



Date referitoare la teren

Crt	Categorie folosință	Intra vilan	Suprafața (mp)	Tarla	Parcelă	Nr. topo	Observații / Referințe
1	arabil	DA	2.585	3	63/1	-	

Lungime Segmente

1) Valorile lungimilor segmentelor sunt obținute din proiecție în plan.

Punct început	X / Y	Punct sfârșit	X / Y	Lungime segment (** (m)
1	432.834,278 301.381,769	2	432.831,131 301.383,206	3.46
2	432.831,131 301.383,206	3	432.840,377 301.343,328	40.936
3	432.840,377 301.343,328	4	432.842,599 301.343,83	2.278
4	432.842,599 301.343,83	5	432.844,063 301.344,163	1.501
5	432.844,063 301.344,163	6	432.847,695 301.343,977	3.637

Punct început	X / Y	Punct sfârșit	X / Y	Lungime segment (** (m)
6	432.847,695 301.343,977	7	432.863,888 301.338,726	17.023
7	432.863,888 301.338,726	8	432.869,812 301.336,347	6.384
8	432.869,812 301.336,347	9	432.886,046 301.330,674	17.197
9	432.886,046 301.330,674	10	432.908,572 301.322,07	24.113
10	432.908,572 301.322,07	11	432.926,306 301.315,843	18.795
11	432.926,306 301.315,843	12	432.929,337 301.337,421	21.79
12	432.929,337 301.337,421	13	432.902,915 301.349,778	29.169
13	432.902,915 301.349,778	14	432.871,671 301.364,699	34.624
14	432.871,671 301.364,699	15	432.842,546 301.377,994	32.016
15	432.842,546 301.377,994	1	432.834,278 301.381,769	9.089

** Lungimile segmentelor sunt determinate în planul de proiecție Stereo 70 și sunt rotunjite la 1 milimetru.

*** Distanța dintre puncte este formată din segmente cumulate ce sunt mai mici decât valoarea 1 milimetru.

**DATE DESPRE IMOBILUL NR. 11558**

Oficiul de Cadastru și Publicitate Imobiliară DOLJ
Biroul de Cadastru și Publicitate Imobiliară Craiova

A. Partea I. Descrierea imobilului

TEREN Intravilan

Adresa: Loc. Teslui, Jud. Dolj, T8, P175/1

Nr. Crt	Nr cadastral Nr. topografic	Suprafața* (mp)	Observații / Referințe
A1		626	Sector cadastral:22 Teren imprejmuit;

B. Partea II. Proprietari și acte

Inscrieri privitoare la dreptul de proprietate și alte drepturi reale		Referințe
/		
Act Normativ nr. Legea 7, din 13/03/1996 emis de PARLAMENTUL ROMANIEI (art. 13 alin 14);		
B1	Intabulare, drept de PROPRIETATE, dobandit prin Lege, cota actuala 1/1, cota initiala 1/1 1) COMUNA TESLUI-Rezerva comisiei locale de fond funciar, CIF:4553330	A1

C. Partea III. SARCINI .

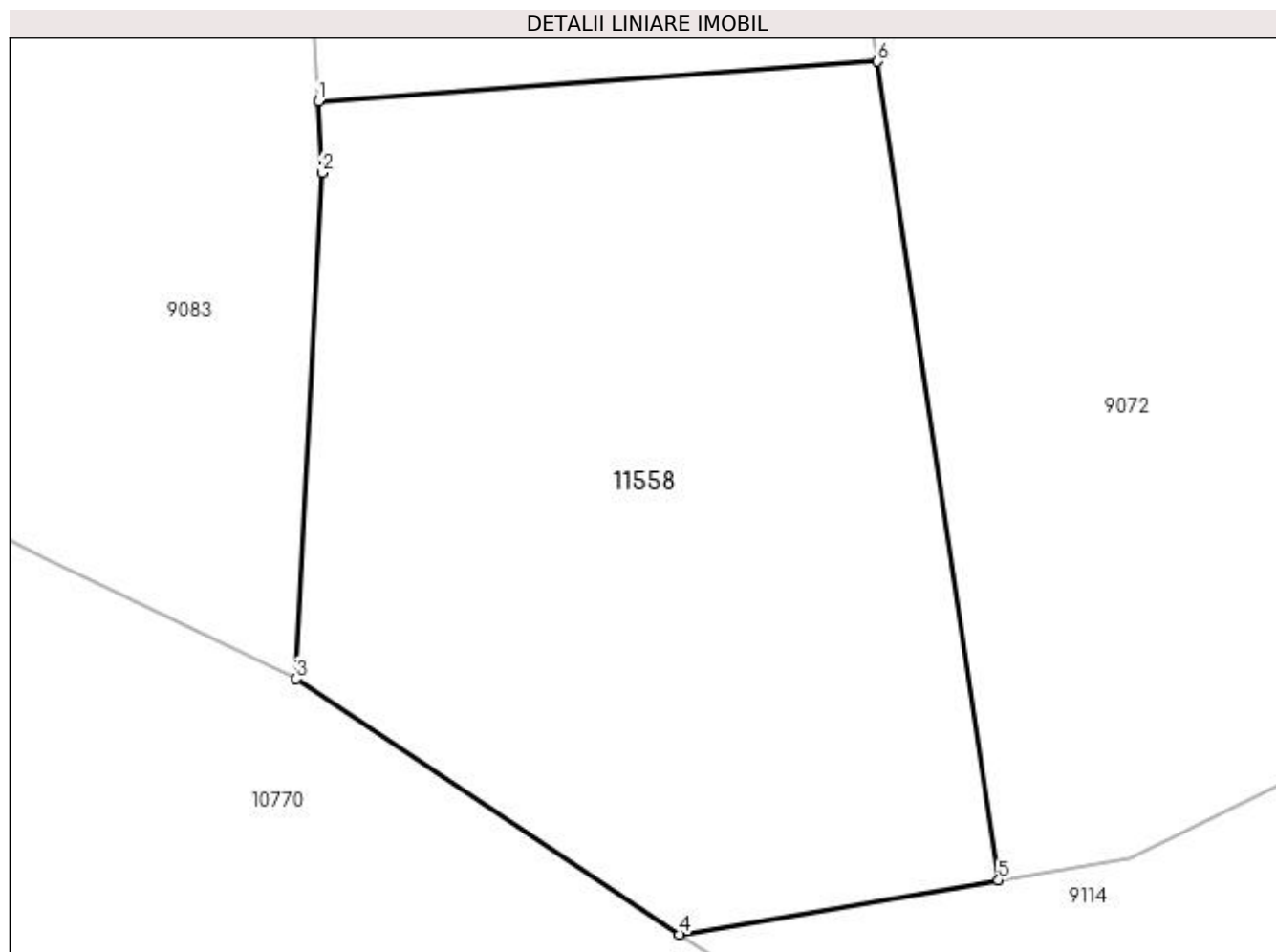
Inscrieri privind dezmembramintele dreptului de proprietate, drepturi reale de garanție și sarcini	Referințe
NU SUNT	

Anexa Nr. 1 La Partea I

Teren

Nr cadastral	Suprafața (mp)*	Observații / Referințe
	626	

* Suprafața este determinată în planul de proiecție Stereo 70.



Date referitoare la teren

Crt	Categorie folosință	Intravilan	Suprafața (mp)	Tarla	Parcelă	Nr. topo	Observații / Referințe
1	arabil	DA	626	8	175/1	-	

Lungime Segmente

1) Valorile lungimilor segmentelor sunt obținute din proiecție în plan.

Punct început	X / Y	Punct sfârșit	X / Y	Lungime segment (** (m)
1	433.020,374 300.613,383	2	433.020,511 300.610,835	2.552
2	433.020,511 300.610,835	3	433.019,569 300.592,668	18.191
3	433.019,569 300.592,668	4	433.033,346 300.583,5	16.549
4	433.033,346 300.583,5	5	433.044,8 300.585,439	11.617
5	433.044,8 300.585,439	6	433.040,456 300.614,822	29.702

Punct început	X / Y	Punct sfârșit	X / Y	Lungime segment (** (m)
6	433.040,456 300.614,822	1	433.020,374 300.613,383	20.133

** Lungimile segmentelor sunt determinate în planul de proiecție Stereo 70 și sunt rotunjite la 1 milimetru.

*** Distanța dintre puncte este formată din segmente cumulate ce sunt mai mici decât valoarea 1 milimetru.

**DATE DESPRE IMOBILUL NR. 11559**

Oficiul de Cadastru și Publicitate Imobiliară DOLJ
Biroul de Cadastru și Publicitate Imobiliară Craiova

A. Partea I. Descrierea imobilului

TEREN Intravilan

Adresa: Loc. Teslui, Jud. Dolj, T4, P115/1

Nr. Crt	Nr cadastral Nr. topografic	Suprafața* (mp)	Observații / Referințe
A1		940	Sector cadastral:22 Teren neimprejmuit;

B. Partea II. Proprietari și acte

Inscrieri privitoare la dreptul de proprietate și alte drepturi reale	Referințe
/	
Act Normativ nr. Legea 7, din 13/03/1996 emis de PARLAMENTUL ROMANIEI (art. 13 alin 14);	
B1	A1
Intabulare, drept de PROPRIETATE, dobandit prin Lege, cota actuala 1/1, cota initiala 1/1	
1) COMUNA TESLUI-Rezerva comisiei locale de fond funciar, CIF:4553330	

C. Partea III. SARCINI .

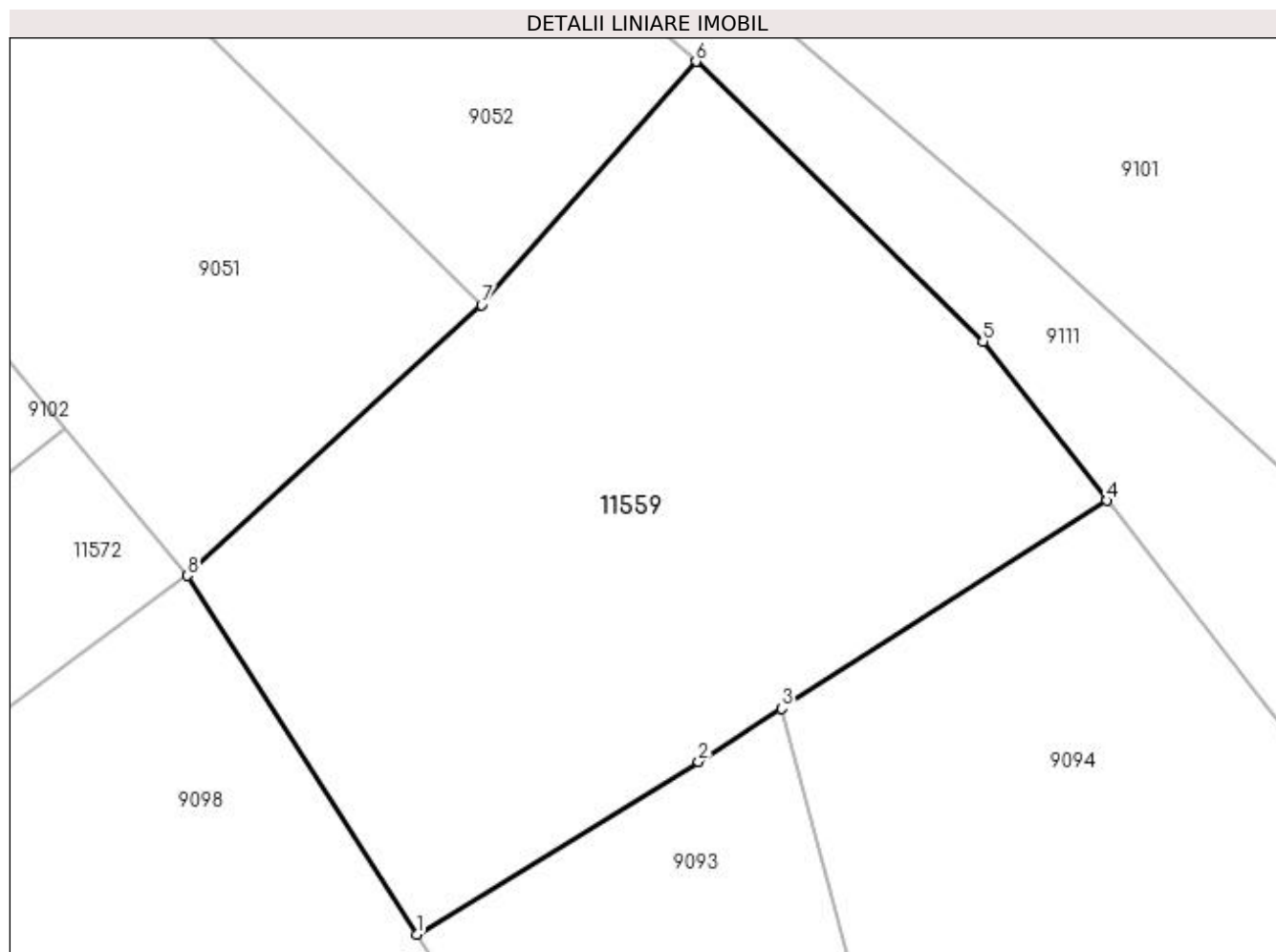
Inscrieri privind dezmembramintele dreptului de proprietate, drepturi reale de garanție și sarcini	Referințe
NU SUNT	

Anexa Nr. 1 La Partea I

Teren

Nr cadastral	Suprafața (mp)*	Observații / Referințe
	940	

* Suprafața este determinată în planul de proiecție Stereo 70.



Date referitoare la teren

Crt	Categorie folosință	Intravilan	Suprafața (mp)	Tarla	Parcelă	Nr. topo	Observații / Referințe
1	arabil	DA	940	4	115/1	-	

Lungime Segmente

1) Valorile lungimilor segmentelor sunt obținute din proiecție în plan.

Punct început	X / Y	Punct sfârșit	X / Y	Lungime segment (** (m)
1	432.999,526 300.976,718	2	433.013,357 300.985,178	16.213
2	433.013,357 300.985,178	3	433.017,433 300.987,784	4.838
3	433.017,433 300.987,784	4	433.033,377 300.997,98	18.925
4	433.033,377 300.997,98	5	433.027,297 301.005,784	9.893
5	433.027,297 301.005,784	6	433.013,222 301.019,508	19.658

Punct început	X / Y	Punct sfârșit	X / Y	Lungime segment (** (m)
6	433.013,222 301.019,508	7	433.002,707 301.007,566	15.912
7	433.002,707 301.007,566	8	432.988,281 300.994,304	19.596
8	432.988,281 300.994,304	1	432.999,526 300.976,718	20.874

** Lungimile segmentelor sunt determinate în planul de proiecție Stereo 70 și sunt rotunjite la 1 milimetru.

*** Distanța dintre puncte este formată din segmente cumulate ce sunt mai mici decât valoarea 1 milimetru.

**DATE DESPRE IMOBILUL NR. 11572**

Oficiul de Cadastru și Publicitate Imobiliară DOLJ
Biroul de Cadastru și Publicitate Imobiliară Craiova

A. Partea I. Descrierea imobilului

TEREN Intravilan

Adresa: Loc. Teslui, Jud. Dolj, T4, P83/1

Nr. Crt	Nr cadastral Nr. topografic	Suprafața* (mp)	Observații / Referințe
A1		277	Sector cadastral:22 Teren neimprejmuit;

B. Partea II. Proprietari și acte

Inscrieri privitoare la dreptul de proprietate și alte drepturi reale	Referințe
/	
Act Normativ nr. Legea 7, din 13/03/1996 emis de PARLAMENTUL ROMÂNIEI (art. 13 alin. 15);	
B1	Inscrierea provizorie, drept de PROPRIETATE, dobandit prin Lege, cota actuala 1/1, cota initiala 1/1
	1) NEIDENTIFICAT NEIDENTIFICAT, CIF:0000000000000

C. Partea III. SARCINI .

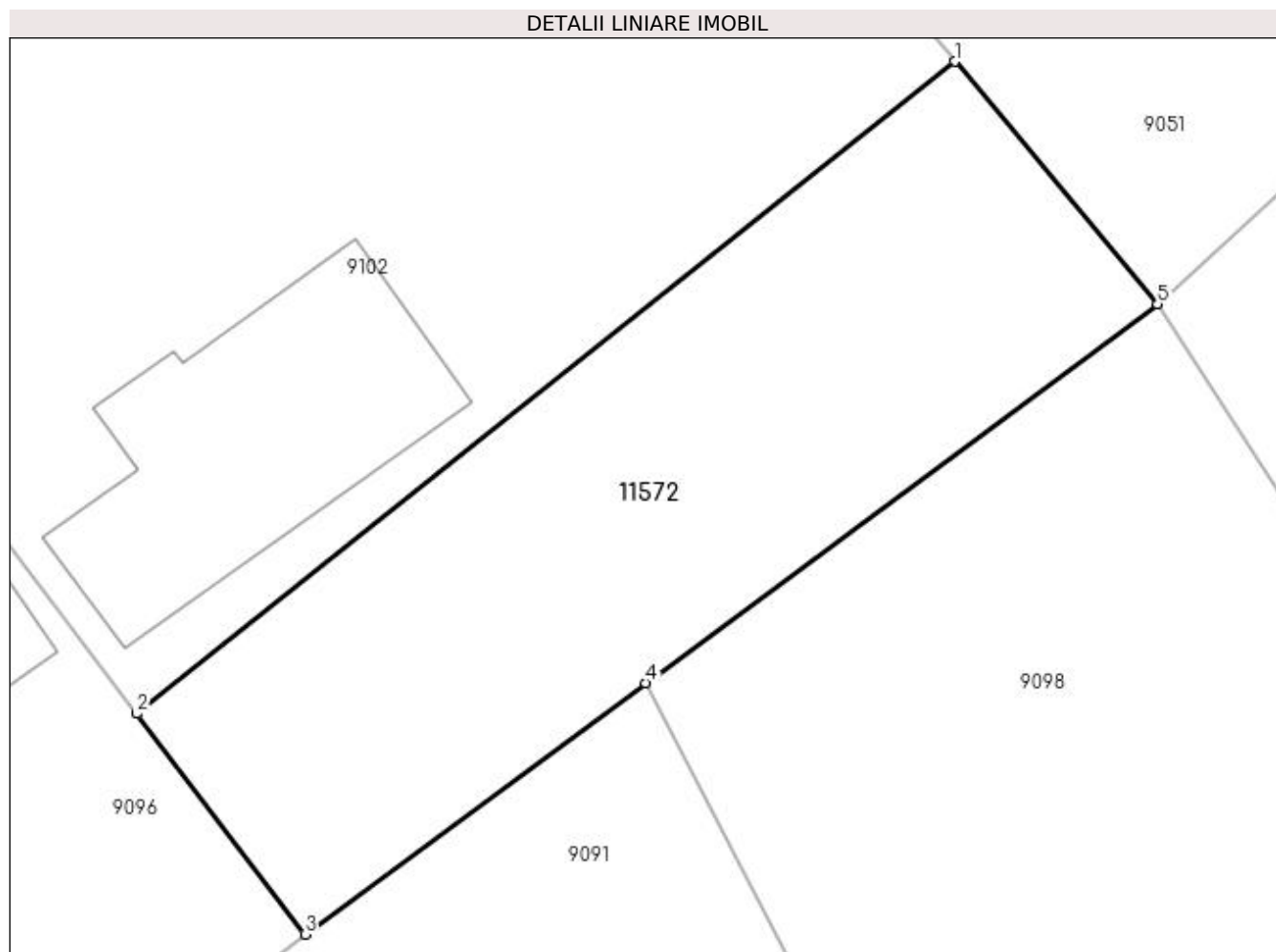
Inscrieri privind dezmembramintele dreptului de proprietate, drepturi reale de garanție și sarcini	Referințe
NU SUNT	

Anexa Nr. 1 La Partea I

Teren

Nr cadastral	Suprafața (mp)*	Observații / Referințe
	277	

* Suprafața este determinată în planul de proiecție Stereo 70.



Date referitoare la teren

Crt	Categorie folosință	Intravilan	Suprafața (mp)	Tarla	Parcelă	Nr. topo	Observații / Referințe
1	arabil	DA	277	4	83/1	-	

Lungime Segmente

1) Valorile lungimilor segmentelor sunt obținute din proiecție în plan.

Punct început	X / Y	Punct sfârșit	X / Y	Lungime segment (** (m)
1	432.982,236 301.001,522	2	432.957,876 300.982,116	31.145
2	432.957,876 300.982,116	3	432.962,892 300.975,548	8.264
3	432.962,892 300.975,548	4	432.973,023 300.983,032	12.596
4	432.973,023 300.983,032	5	432.988,281 300.994,304	18.97
5	432.988,281 300.994,304	1	432.982,236 301.001,522	9.415

**** Lungimile segmentelor sunt determinate în planul de proiecție Stereo 70 și sunt rotunjite la 1 milimetru.**

***** Distanța dintre puncte este formată din segmente cumulate ce sunt mai mici decât valoarea 1 milimetru.**

