

**DATE DESPRE IMOBILUL NR. 7191**

Oficiul de Cadastru și Publicitate Imobiliară DOLJ  
Biroul de Cadastru și Publicitate Imobiliară Craiova

**A. Partea I. Descrierea imobilului**

TEREN Intravilan

Adresa: Loc. Teslui, Jud. Dolj, T10 P239, 240

Nr. Crt	Nr cadastral Nr. topografic	Suprafața* (mp)	Observații / Referințe
A1		1.348	Sector cadastral:23 Teren neimprejmit;

**B. Partea II. Proprietari și acte**

Inscrieri privitoare la dreptul de proprietate și alte drepturi reale		Referințe
/		
Act Administrativ nr. TDP 204-2192, din 22/11/1993 emis de CJSDPAT DOLJ;		
B1	Intabulare, drept de PROPRIETATE, dobandit prin Reconstituire, cota actuala 725/1348, cota initiala 1/1 1) PATRU PARASCHIVA, LIPSA CNP	A1
Act Normativ nr. Legea 7, din 13/03/1996 emis de PARLAMENTUL ROMANIEI;		
B2	Inscrierea posesiei, drept de PROPRIETATE, dobandit prin Lege, cota actuala 623/1348, cota initiala 1/1 1) PATRU PARASCHIVA, LIPSA CNP	A1

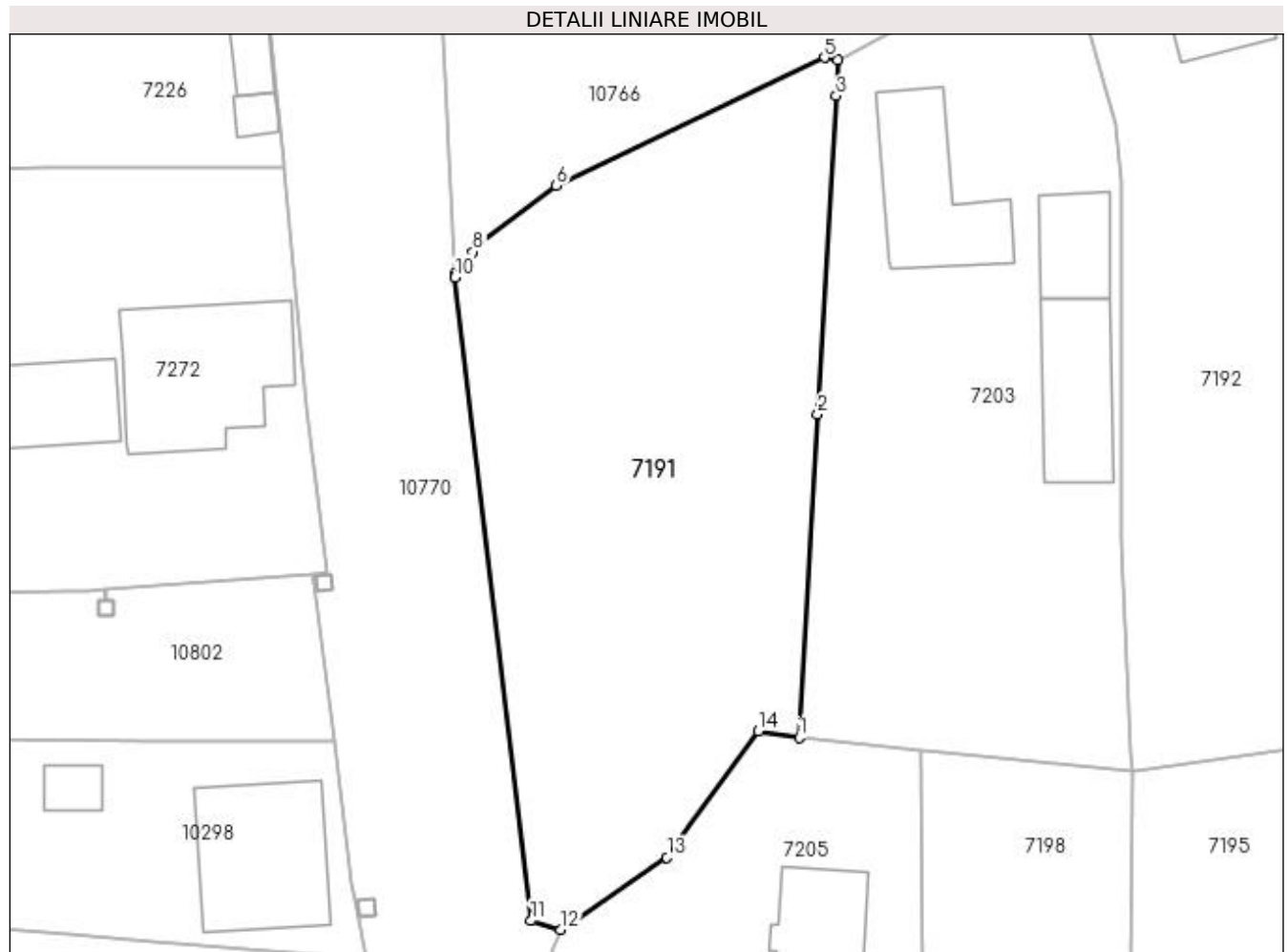
**C. Partea III. SARCINI .**

Inscrieri privind dezmembramintele dreptului de proprietate, drepturi reale de garanție și sarcini	Referințe
NU SUNT	

**Anexa Nr. 1 La Partea I****Teren**

Nr cadastral	Suprafața (mp)*	Observații / Referințe
	1.348	

\* Suprafața este determinată în planul de proiecție Stereo 70.

**Date referitoare la teren**

Crt	Categorie folosință	Intravilan	Suprafața (mp)	Tarla	Parcelă	Nr. topo	Observații / Referințe
1	curți constructii	DA	88	10	239	-	
2	arabil	DA	1.260	10	240	-	

**Lungime Segmente**

1) Valorile lungimilor segmentelor sunt obținute din proiecție în plan.

Punct început	X / Y	Punct sfârșit	X / Y	Lungime segment (** (m)
1	432.916,566 300.754,009	2	432.917,989 300.778,761	24.793
2	432.917,989 300.778,761	3	432.919,391 300.803,133	24.412
3	432.919,391 300.803,133	4	432.919,548 300.805,858	2.73
4	432.919,548 300.805,858	5	432.918,506 300.806,05	1.06

Punct început	X / Y	Punct sfârșit	X / Y	Lungime segment (** (m)
5	432.918,506 300.806,05	6	432.897,965 300.796,253	22.758
6	432.897,965 300.796,253	7	432.892,142 300.791,857	7.296
7	432.892,142 300.791,857	8	432.891,585 300.791,18	0.877
8	432.891,585 300.791,18	9	432.890,176 300.789,468	2.217
9	432.890,176 300.789,468	10	432.890,211 300.789,228	0.243
10	432.890,211 300.789,228	11	432.896,002 300.739,966	49.601
11	432.896,002 300.739,966	12	432.898,282 300.739,301	2.375
12	432.898,282 300.739,301	13	432.906,432 300.744,827	9.847
13	432.906,432 300.744,827	14	432.913,449 300.754,513	11.961
14	432.913,449 300.754,513	1	432.916,566 300.754,009	3.157

\*\* Lungimile segmentelor sunt determinate în planul de proiecție Stereo 70 și sunt rotunjite la 1 milimetru.

\*\*\* Distanța dintre puncte este formată din segmente cumulate ce sunt mai mici decât valoarea 1 milimetru.



**DATE DESPRE IMOBILUL NR. 7192**

Oficiul de Cadastru și Publicitate Imobiliară DOLJ  
Biroul de Cadastru și Publicitate Imobiliară Craiova

**A. Partea I. Descrierea imobilului**

TEREN Intravilan

Adresa: Loc. Teslui, Jud. Dolj, T10 P232, 233, 234,235

Nr. Crt	Nr cadastral Nr. topografic	Suprafața* (mp)	Observații / Referințe
A1		1.317	Sector cadastral:23 Teren imprejmuit;

**Construcții**

Crt	Nr cadastral Nr. topografic	Adresa	Observații / Referințe
A1.1		Loc. Teslui, Jud. Dolj, T10 P232, 233, 234,235	Nr. niveluri:1; S. construita la sol:81 mp;
A1.2		Loc. Teslui, Jud. Dolj, T10 P232, 233, 234,235	Nr. niveluri:1; S. construita la sol:36 mp;

**B. Partea II. Proprietari și acte**

Inscrieri privitoare la dreptul de proprietate și alte drepturi reale		Referințe
/		
Act Administrativ nr. TDP 1470, din 28/02/2003 emis de CJSDPAT DOLJ;		
B1	Intabulare, drept de PROPRIETATE, dobandit prin Reconstituire, cota actuala 1/1, cota initiala 1/1 1) AVRAM ANA, LIPSA CNP	A1
Act Normativ nr. Legea 7, din 13/03/1996 emis de PARLAMENTUL ROMANIEI;		
B2	Intabulare, drept de PROPRIETATE, dobandit prin Lege, cota actuala 1/1, cota initiala 1/1 1) AVRAM ANA, LIPSA CNP	A1.1, A1.2

**C. Partea III. SARCINI .**

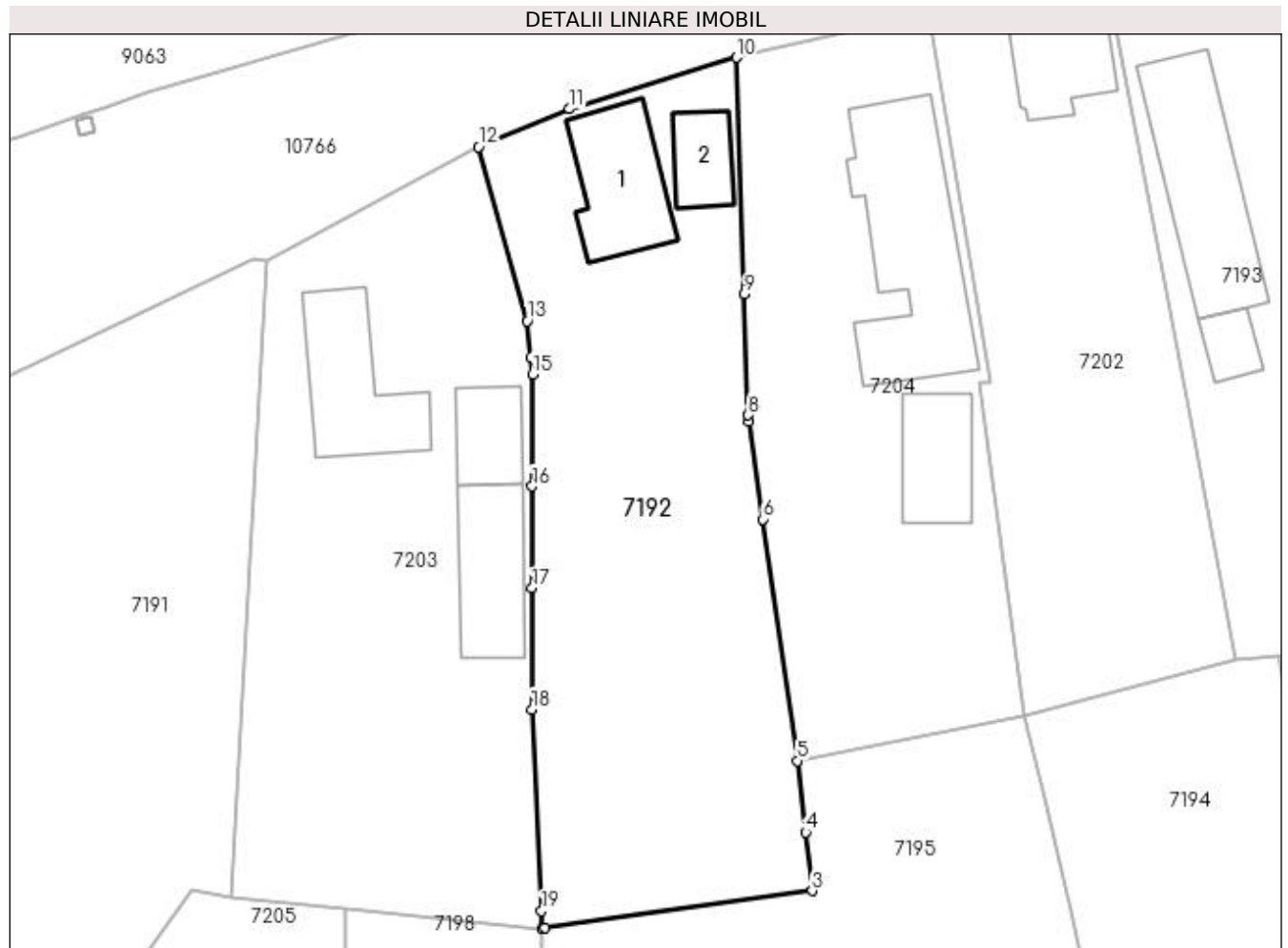
Inscrieri privind dezmembramintele dreptului de proprietate, drepturi reale de garanție și sarcini	Referințe
NU SUNT	

## Anexa Nr. 1 La Partea I

## Teren

Nr cadastral	Suprafața (mp)*	Observații / Referințe
	1.317	

\* Suprafața este determinată în planul de proiecție Stereo 70.



## Date referitoare la teren

Crt	Categorie folosință	Intravilan	Suprafața (mp)	Tarla	Parcelă	Nr. topo	Observații / Referințe
1	curți constructii	DA	367	10	232	-	
2	vie	DA	184	10	233	-	
3	arabil	DA	152	10	234	-	
4	arabil	DA	614	10	235	-	

## Date referitoare la construcții

Crt	Număr	Destinație construcție	Supraf. (mp)	Situație juridică	Observații / Referințe
A1.1		construcții de locuințe	81	Cu acte	Nr. niveluri:1; S. construita la sol:81 mp;
A1.2		construcții anexa	36	Cu acte	Nr. niveluri:1; S. construita la sol:36 mp;

## Lungime Segmente

1) Valorile lungimilor segmentelor sunt obținute din proiecție în plan.

Punct început	X / Y	Punct sfârșit	X / Y	Lungime segment (** (m)
1	432.942,032 300.751,408	2	432.942,234 300.751,436	0.204

Punct început	X / Y	Punct sfârșit	X / Y	Lungime segment (** (m)
2	432.942,234 300.751,436	3	432.964,081 300.754,478	22.058
3	432.964,081 300.754,478	4	432.963,527 300.759,258	4.812
4	432.963,527 300.759,258	5	432.962,851 300.765,093	5.874
5	432.962,851 300.765,093	6	432.960,052 300.784,806	19.911
6	432.960,052 300.784,806	7	432.958,92 300.792,777	8.051
7	432.958,92 300.792,777	8	432.958,845 300.793,308	0.536
8	432.958,845 300.793,308	9	432.958,516 300.803,176	9.873
9	432.958,516 300.803,176	10	432.957,901 300.822,493	19.327
10	432.957,901 300.822,493	11	432.944,249 300.818,301	14.281
11	432.944,249 300.818,301	12	432.936,812 300.815,208	8.055
12	432.936,812 300.815,208	13	432.940,796 300.800,982	14.773
13	432.940,796 300.800,982	14	432.941,087 300.797,982	3.014
14	432.941,087 300.797,982	15	432.941,216 300.796,648	1.34
15	432.941,216 300.796,648	16	432.941,199 300.787,496	9.152
16	432.941,199 300.787,496	17	432.941,184 300.779,183	8.313
17	432.941,184 300.779,183	18	432.941,165 300.769,285	9.898
18	432.941,165 300.769,285	19	432.941,963 300.752,832	16.472
19	432.941,963 300.752,832	1	432.942,032 300.751,408	1.426

\*\* Lungimile segmentelor sunt determinate în planul de proiecție Stereo 70 și sunt rotunjite la 1 milimetru.

\*\*\* Distanța dintre puncte este formată din segmente cumulate ce sunt mai mici decât valoarea 1 milimetru.





**DATE DESPRE IMOBILUL NR. 7193**

Oficiul de Cadastru și Publicitate Imobiliară DOLJ  
Biroul de Cadastru și Publicitate Imobiliară Craiova

**A. Partea I. Descrierea imobilului**

TEREN Intravilan

Adresa: Loc. Teslui, Jud. Dolj, T10 P229, 230

Nr. Crt	Nr cadastral Nr. topografic	Suprafața* (mp)	Observații / Referințe
A1		1.384	Sector cadastral:23 Teren imprejmuit;

**Construcții**

Crt	Nr cadastral Nr. topografic	Adresa	Observații / Referințe
A1.1		Loc. Teslui, Jud. Dolj, T10 P229, 230	Nr. niveluri:1; S. construita la sol:125 mp;
A1.2		Loc. Teslui, Jud. Dolj, T10 P229, 230	Nr. niveluri:1; S. construita la sol:21 mp;

**B. Partea II. Proprietari și acte**

Inscrieri privitoare la dreptul de proprietate și alte drepturi reale		Referințe
/		
Act Administrativ nr. TDP 656-15093, din 26/09/1997 emis de CJSDPAT DOLJ (Defunct conform certificat de deces serie D9, nr. 235557 , data 27.11.1991);		
B1	Intabulare, drept de PROPRIETATE, dobandit prin Reconstituire, cota actuala 1/1, cota initiala 1/1 1) <b>BOTOG MARIN</b> , LIPSA CNP DEFUNCT:Da	A1
Act Normativ nr. Legea 7, din 13/03/1996 emis de PARLAMENTUL ROMÂNIEI;		
B2	Intabulare, drept de PROPRIETATE, dobandit prin Lege, cota actuala 1/1, cota initiala 1/1 1) <b>BOTOG MARIN</b> , LIPSA CNP DEFUNCT:Da	A1.1, A1.2

**C. Partea III. SARCINI .**

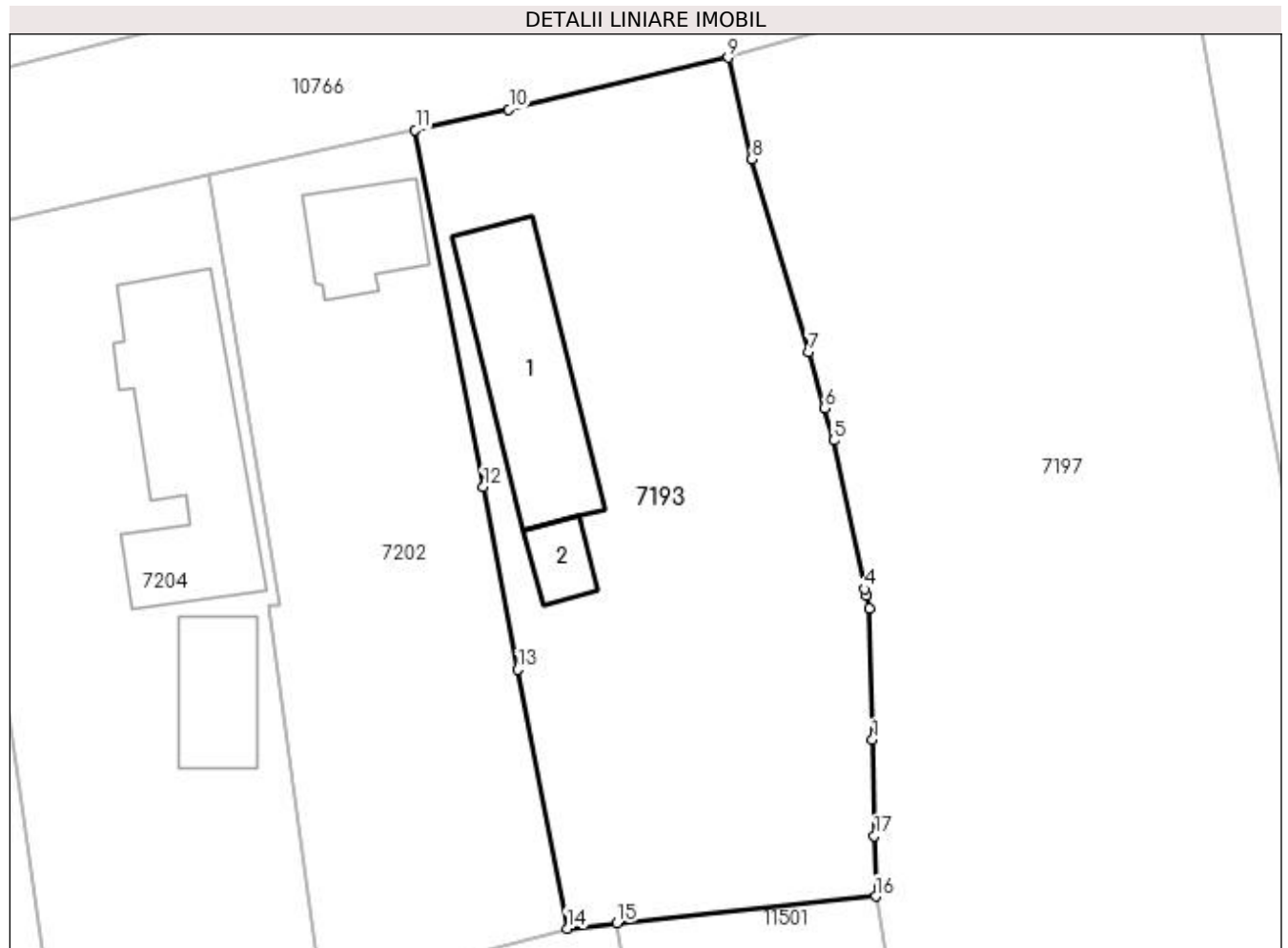
Inscrieri privind dezmembramentele dreptului de proprietate, drepturi reale de garanție și sarcini	Referințe
NU SUNT	

## Anexa Nr. 1 La Partea I

## Teren

Nr cadastral	Suprafața (mp)*	Observații / Referințe
	1.384	

\* Suprafața este determinată în planul de proiecție Stereo 70.



## Date referitoare la teren

Crt	Categorie folosință	Intra vilan	Suprafața (mp)	Tarla	Parcelă	Nr. topo	Observații / Referințe
1	curți constructii	DA	592	10	229	-	
2	arabil	DA	792	10	230	-	

## Date referitoare la construcții

Crt	Număr	Destinație construcție	Supraf. (mp)	Situație juridică	Observații / Referințe
A1.1		construcții de locuințe	125	Cu acte	Nr. niveluri:1; S. construita la sol:125 mp;
A1.2		construcții anexa	21	Cu acte	Nr. niveluri:1; S. construita la sol:21 mp;

## Lungime Segmente

1) Valorile lungimilor segmentelor sunt obținute din proiecție în plan.

Punct început	X / Y	Punct sfârșit	X / Y	Lungime segment (** (m)
1	433.020,102 300.786,509	2	433.019,867 300.795,675	9.169
2	433.019,867 300.795,675	3	433.019,668 300.796,627	0.973

Punct început	X / Y	Punct sfârşit	X / Y	Lungime segment (** (m)
3	433.019,668 300.796,627	4	433.019,58 300.797,047	0.429
4	433.019,58 300.797,047	5	433.017,403 300.807,47	10.648
5	433.017,403 300.807,47	6	433.016,741 300.809,737	2.362
6	433.016,741 300.809,737	7	433.015,606 300.813,623	4.048
7	433.015,606 300.813,623	8	433.011,654 300.827,151	14.093
8	433.011,654 300.827,151	9	433.009,981 300.834,277	7.32
9	433.009,981 300.834,277	10	432.994,615 300.830,643	15.79
10	432.994,615 300.830,643	11	432.988,059 300.829,206	6.712
11	432.988,059 300.829,206	12	432.992,818 300.804,202	25.453
12	432.992,818 300.804,202	13	432.995,251 300.791,418	13.013
13	432.995,251 300.791,418	14	432.998,703 300.773,279	18.465
14	432.998,703 300.773,279	15	433.002,191 300.773,641	3.507
15	433.002,191 300.773,641	16	433.020,315 300.775,519	18.221
16	433.020,315 300.775,519	17	433.020,232 300.779,774	4.256
17	433.020,232 300.779,774	1	433.020,102 300.786,509	6.736

\*\* Lungimile segmentelor sunt determinate în planul de proiecţie Stereo 70 şi sunt rotunjite la 1 milimetru.

\*\*\* Distanţa dintre puncte este formată din segmente cumulate ce sunt mai mici decât valoarea 1 milimetru.



**DATE DESPRE IMOBILUL NR. 7194**

Oficiul de Cadastru și Publicitate Imobiliară DOLJ  
Biroul de Cadastru și Publicitate Imobiliară Craiova

**A. Partea I. Descrierea imobilului**

TEREN Intravilan

Adresa: Loc. Teslui, Jud. Dolj, T10 P199,200,201

Nr. Crt	Nr cadastral Nr. topografic	Suprafața* (mp)	Observații / Referințe
A1		1.007	Sector cadastral:23 Teren imprejmuit;

**Construcții**

Crt	Nr cadastral Nr. topografic	Adresa	Observații / Referințe
A1.1		Loc. Teslui, Jud. Dolj, T10 P199,200,201	Nr. niveluri:1; S. construita la sol:155 mp;
A1.2		Loc. Teslui, Jud. Dolj, T10 P199,200,201	Nr. niveluri:1; S. construita la sol:27 mp;
A1.3		Loc. Teslui, Jud. Dolj, T10 P199,200,201	Nr. niveluri:1; S. construita la sol:46 mp;

**B. Partea II. Proprietari și acte**

Inscrieri privitoare la dreptul de proprietate și alte drepturi reale		Referințe
/		
Act Administrativ nr. TDP 220-2192, din 22/11/1993 emis de CJSDPAT DOLJ;		
B1	Intabulare, drept de PROPRIETATE, dobandit prin Reconstituire, cota actuala 1/1, cota initiala 1/1 1) CEBUC ZOE, LIPSA CNP	A1
Act Normativ nr. Legea 7, din 13/03/1996 emis de PARLAMENTUL ROMANIEI;		
B2	Intabulare, drept de PROPRIETATE, dobandit prin Lege, cota actuala 1/1, cota initiala 1/1 1) CEBUC ZOE, LIPSA CNP	A1.1, A1.2, A1.3

**C. Partea III. SARCINI .**

Inscrieri privind dezmembramintele dreptului de proprietate, drepturi reale de garanție și sarcini	Referințe
NU SUNT	

## Anexa Nr. 1 La Partea I

## Teren

Nr cadastral	Suprafața (mp)*	Observații / Referințe
	1.007	

\* Suprafața este determinată în planul de proiecție Stereo 70.



## Date referitoare la teren

Crt	Categorie folosință	Intravilan	Suprafața (mp)	Tarla	Parcelă	Nr. topo	Observații / Referințe
1	curți construcții	DA	581	10	199	-	
2	vie	DA	229	10	200	-	
3	arabil	DA	197	10	201	-	

## Date referitoare la construcții

Crt	Număr	Destinație construcție	Supraf. (mp)	Situație juridică	Observații / Referințe
A1.1		construcții de locuințe	155	Cu acte	Nr. niveluri:1; S. construita la sol:155 mp;
A1.2		construcții anexa	27	Cu acte	Nr. niveluri:1; S. construita la sol:27 mp;
A1.3		construcții anexa	46	Cu acte	Nr. niveluri:1; S. construita la sol:46 mp;

## Lungime Segmente

1) Valorile lungimilor segmentelor sunt obținute din proiecție în plan.

Punct început	X / Y	Punct sfârșit	X / Y	Lungime segment (** (m)
1	433.003,528 300.765,133	2	433.002,191 300.773,641	8.612

Punct început	X / Y	Punct sfârşit	X / Y	Lungime segment (** (m)
2	433.002,191 300.773,641	3	432.998,703 300.773,279	3.507
3	432.998,703 300.773,279	4	432.981,417 300.768,822	17.851
4	432.981,417 300.768,822	5	432.983,002 300.762,03	6.974
5	432.983,002 300.762,03	6	432.985,138 300.752,878	9.398
6	432.985,138 300.752,878	7	432.986,88 300.745,412	7.667
7	432.986,88 300.745,412	8	432.988,082 300.740,262	5.288
8	432.988,082 300.740,262	9	432.989,509 300.734,148	6.278
9	432.989,509 300.734,148	10	432.990,002 300.732,033	2.172
10	432.990,002 300.732,033	11	432.993,453 300.717,78	14.665
11	432.993,453 300.717,78	12	433.006,277 300.717,329	12.832
12	433.006,277 300.717,329	13	433.007,031 300.731,254	13.945
13	433.007,031 300.731,254	14	433.006,87 300.738,12	6.868
14	433.006,87 300.738,12	15	433.006,702 300.745,293	7.175
15	433.006,702 300.745,293	16	433.005,279 300.756,923	11.717
16	433.005,279 300.756,923	1	433.003,528 300.765,133	8.395

\*\* Lungimile segmentelor sunt determinate în planul de proiecție Stereo 70 și sunt rotunjite la 1 milimetru.

\*\*\* Distanța dintre puncte este formată din segmente cumulate ce sunt mai mici decât valoarea 1 milimetru.





**DATE DESPRE IMOBILUL NR. 7195**

Oficiul de Cadastru și Publicitate Imobiliară DOLJ  
Biroul de Cadastru și Publicitate Imobiliară Craiova

**A. Partea I. Descrierea imobilului**

TEREN Intravilan

Adresa: Loc. Teslui, Jud. Dolj, T11 P196, 197, 198

Nr. Crt	Nr cadastral Nr. topografic	Suprafața* (mp)	Observații / Referințe
A1		1.999	Sector cadastral:23 Teren imprejmuit;

**Construcții**

Crt	Nr cadastral Nr. topografic	Adresa	Observații / Referințe
A1.1		Loc. Teslui, Jud. Dolj, T11 P196, 197, 198	Nr. niveluri:1; S. construita la sol:78 mp;
A1.2		Loc. Teslui, Jud. Dolj, T11 P196, 197, 198	Nr. niveluri:1; S. construita la sol:32 mp;

**B. Partea II. Proprietari și acte**

Inscrieri privitoare la dreptul de proprietate și alte drepturi reale		Referințe
/		
Act Administrativ nr. TDP 1011-48563, din 20/09/1997 emis de CJSDPAT DOLJ;		
B1	Intabulare, drept de PROPRIETATE, dobandit prin Reconstituire, cota actuala 1/1, cota initiala 1/1 1) CIRSTEA NICOLAE, LIPSA CNP	A1
Act Normativ nr. Legea 7, din 13/03/1996 emis de PARLAMENTUL ROMANIEI;		
B2	Intabulare, drept de PROPRIETATE, dobandit prin Lege, cota actuala 1/1, cota initiala 1/1 1) CIRSTEA NICOLAE, LIPSA CNP	A1.1, A1.2

**C. Partea III. SARCINI .**

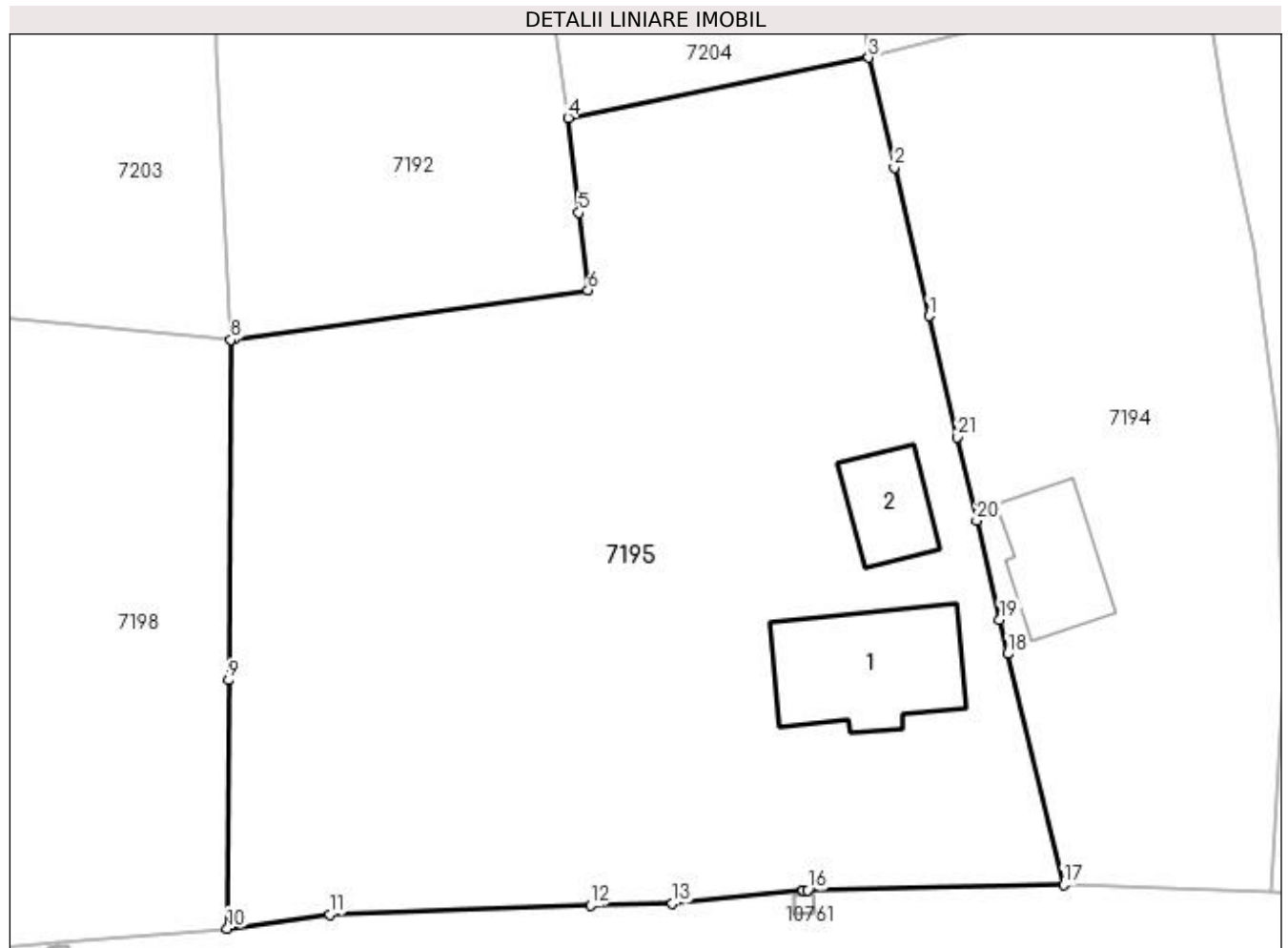
Inscrieri privind dezmembramintele dreptului de proprietate, drepturi reale de garanție și sarcini	Referințe
NU SUNT	

## Anexa Nr. 1 La Partea I

## Teren

Nr cadastral	Suprafața (mp)*	Observații / Referințe
	1.999	

\* Suprafața este determinată în planul de proiecție Stereo 70.



## Date referitoare la teren

Crt	Categorie folosință	Intra vilan	Suprafața (mp)	Tarla	Parcelă	Nr. topo	Observații / Referințe
1	curți construcții	DA	714	11	196	-	
2	arabil	DA	970	11	197	-	
3	arabil	DA	315	11	198	-	

## Date referitoare la construcții

Crt	Număr	Destinație construcție	Supraf. (mp)	Situație juridică	Observații / Referințe
A1.1		construcții de locuințe	78	Cu acte	Nr. niveluri:1; S. construita la sol:78 mp;
A1.2		construcții anexa	32	Cu acte	Nr. niveluri:1; S. construita la sol:32 mp;

## Lungime Segmente

1) Valorile lungimilor segmentelor sunt obținute din proiecție în plan.

Punct început	X / Y	Punct sfârșit	X / Y	Lungime segment (** (m))
1	432.985,138 300.752,878	2	432.983,002 300.762,03	9.398

Punct început	X / Y	Punct sfârșit	X / Y	Lungime segment (** (m))
2	432.983,002 300.762,03	3	432.981,417 300.768,822	6.974

Punct început	X / Y	Punct sfârșit	X / Y	Lungime segment (** (m)
3	432.981,417 300.768,822	4	432.962,851 300.765,093	18.937
5	432.963,527 300.759,258	6	432.964,081 300.754,478	4.812
7	432.942,234 300.751,436	8	432.942,032 300.751,408	0.204
9	432.941,907 300.730,416	10	432.941,816 300.715,085	15.331
11	432.948,143 300.715,956	12	432.964,238 300.716,501	16.104
13	432.969,306 300.716,62	14	432.977,357 300.717,415	8.09
15	432.977,362 300.717,416	16	432.977,662 300.717,445	0.301
17	432.993,453 300.717,78	18	432.990,002 300.732,033	14.665
19	432.989,509 300.734,148	20	432.988,082 300.740,262	6.278
21	432.986,88 300.745,412	1	432.985,138 300.752,878	7.667

Punct început	X / Y	Punct sfârșit	X / Y	Lungime segment (** (m)
4	432.962,851 300.765,093	5	432.963,527 300.759,258	5.874
6	432.964,081 300.754,478	7	432.942,234 300.751,436	22.058
8	432.942,032 300.751,408	9	432.941,907 300.730,416	20.992
10	432.941,816 300.715,085	11	432.948,143 300.715,956	6.387
12	432.964,238 300.716,501	13	432.969,306 300.716,62	5.069
14	432.977,357 300.717,415	15	432.977,362 300.717,416	0.005
16	432.977,662 300.717,445	17	432.993,453 300.717,78	15.795
18	432.990,002 300.732,033	19	432.989,509 300.734,148	2.172
20	432.988,082 300.740,262	21	432.986,88 300.745,412	5.288

\*\* Lungimile segmentelor sunt determinate în planul de proiecție Stereo 70 și sunt rotunjite la 1 milimetru.

\*\*\* Distanța dintre puncte este formată din segmente cumulate ce sunt mai mici decât valoarea 1 milimetru.



**DATE DESPRE IMOBILUL NR. 7196**

Oficiul de Cadastru și Publicitate Imobiliară DOLJ  
Biroul de Cadastru și Publicitate Imobiliară Craiova

**A. Partea I. Descrierea imobilului**

TEREN Intravilan

Adresa: Loc. Teslui, Jud. Dolj, T10 P206,207, 208, 209

Nr. Crt	Nr cadastral Nr. topografic	Suprafața* (mp)	Observații / Referințe
A1		3.074	Sector cadastral:23 Teren imprejmuit;

**Construcții**

Crt	Nr cadastral Nr. topografic	Adresa	Observații / Referințe
A1.1		Loc. Teslui, Jud. Dolj, T10 P206,207, 208, 209	Nr. niveluri:1; S. construita la sol:90 mp;
A1.2		Loc. Teslui, Jud. Dolj, T10 P206,207, 208, 209	Nr. niveluri:1; S. construita la sol:25 mp;
A1.3		Loc. Teslui, Jud. Dolj, T10 P206,207, 208, 209	Nr. niveluri:1; S. construita la sol:49 mp;

**B. Partea II. Proprietari și acte**

Inscrieri privitoare la dreptul de proprietate și alte drepturi reale		Referințe
/		
Act Administrativ nr. TDP 912-59538, din 17/02/1995 emis de CJSDPAT DOLJ;		
B1	Intabulare, drept de PROPRIETATE, dobandit prin Reconstituire, cota actuala 1/1, cota initiala 1/1 1) COTEANU TUDOR, LIPSA CNP	A1
Act Normativ nr. Legea 7, din 13/03/1996 emis de PARLAMENTUL ROMANIEI;		
B2	Intabulare, drept de PROPRIETATE, dobandit prin Lege, cota actuala 1/1, cota initiala 1/1 1) COTEANU TUDOR, LIPSA CNP	A1.1, A1.2, A1.3

**C. Partea III. SARCINI .**

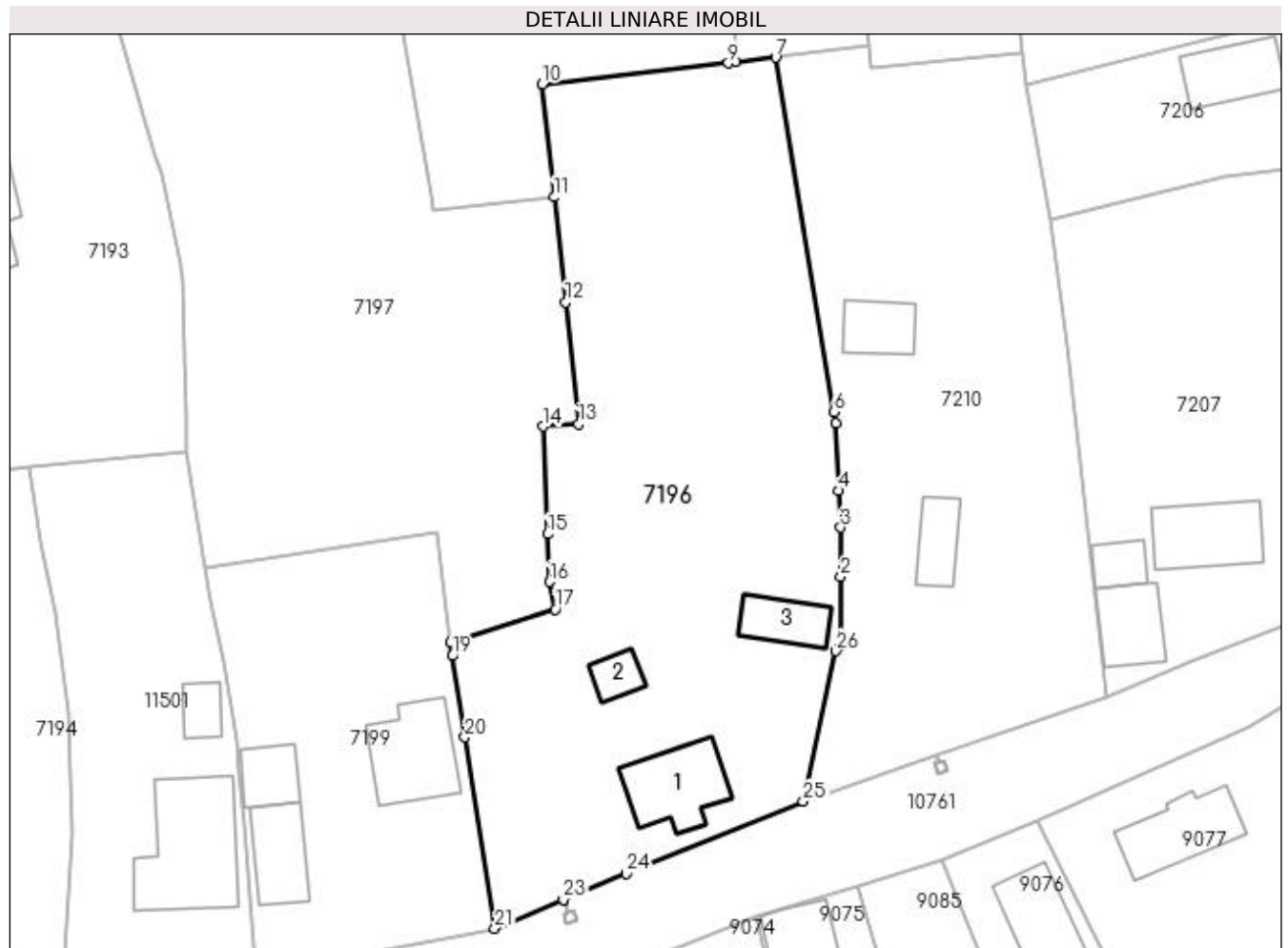
Inscrieri privind dezmembramintele dreptului de proprietate, drepturi reale de garanție și sarcini	Referințe
NU SUNT	

## Anexa Nr. 1 La Partea I

## Teren

Nr cadastral	Suprafața (mp)*	Observații / Referințe
	3.074	

\* Suprafața este determinată în planul de proiecție Stereo 70.



## Date referitoare la teren

Crt	Categorie folosință	Intravilan	Suprafața (mp)	Tarla	Parcelă	Nr. topo	Observații / Referințe
1	curți construcții	DA	952	10	206	-	
2	vie	DA	442	10	207	-	
3	arabil	DA	322	10	208	-	
4	arabil	DA	1.358	10	209	-	

## Date referitoare la construcții

Crt	Număr	Destinație construcție	Supraf. (mp)	Situație juridică	Observații / Referințe
A1.1		construcții de locuințe	90	Cu acte	Nr. niveluri:1; S. construita la sol:90 mp;
A1.2		construcții anexa	25	Cu acte	Nr. niveluri:1; S. construita la sol:25 mp;
A1.3		construcții anexa	49	Cu acte	Nr. niveluri:1; S. construita la sol:49 mp;

## Lungime Segmente

1) Valorile lungimilor segmentelor sunt obținute din proiecție în plan.

Punct început	X / Y	Punct sfârșit	X / Y	Lungime segment (** (m)	Punct început	X / Y	Punct sfârșit	X / Y	Lungime segment (** (m)

Punct început	X / Y	Punct sfârșit	X / Y	Lungime segment (** (m)
1	433.095,946 300.753,089	2	433.095,968 300.761,038	7.949
3	433.095,985 300.766,728	4	433.095,768 300.770,967	4.245
5	433.095,369 300.778,766	6	433.095,156 300.780,063	1.314
7	433.088,436 300.820,999	8	433.083,864 300.820,461	4.604
9	433.082,986 300.820,357	10	433.061,438 300.817,934	21.684
11	433.062,851 300.804,877	12	433.064,162 300.792,753	12.195
13	433.065,685 300.778,671	14	433.061,589 300.778,385	4.106
15	433.062,087 300.765,953	16	433.062,307 300.760,448	5.509
17	433.062,969 300.757,262	18	433.050,817 300.753,497	12.722
19	433.051,066 300.751,894	20	433.052,53 300.742,504	9.503
21	433.055,973 300.720,402	22	433.063,892 300.723,7	8.578
23	433.063,896 300.723,702	24	433.071,201 300.726,745	7.913
25	433.091,647 300.735,077	26	433.095,427 300.752,449	17.778

Punct început	X / Y	Punct sfârșit	X / Y	Lungime segment (** (m)
2	433.095,968 300.761,038	3	433.095,985 300.766,728	5.69
4	433.095,768 300.770,967	5	433.095,369 300.778,766	7.809
6	433.095,156 300.780,063	7	433.088,436 300.820,999	41.484
8	433.083,864 300.820,461	9	433.082,986 300.820,357	0.884
10	433.061,438 300.817,934	11	433.062,851 300.804,877	13.133
12	433.064,162 300.792,753	13	433.065,685 300.778,671	14.164
14	433.061,589 300.778,385	15	433.062,087 300.765,953	12.442
16	433.062,307 300.760,448	17	433.062,969 300.757,262	3.254
18	433.050,817 300.753,497	19	433.051,066 300.751,894	1.622
20	433.052,53 300.742,504	21	433.055,973 300.720,402	22.369
22	433.063,892 300.723,7	23	433.063,896 300.723,702	0.004
24	433.071,201 300.726,745	25	433.091,647 300.735,077	22.079
26	433.095,427 300.752,449	1	433.095,946 300.753,089	0.824

\*\* Lungimile segmentelor sunt determinate în planul de proiecție Stereo 70 și sunt rotunjite la 1 milimetru.

\*\*\* Distanța dintre puncte este formată din segmente cumulate ce sunt mai mici decât valoarea 1 milimetru.





**DATE DESPRE IMOBILUL NR. 7197**

Oficiul de Cadastru și Publicitate Imobiliară DOLJ  
Biroul de Cadastru și Publicitate Imobiliară Craiova

**A. Partea I. Descrierea imobilului**

TEREN Intravilan

Adresa: Loc. Teslui, Jud. Dolj, T10 P223,224,225,226

Nr. Crt	Nr cadastral Nr. topografic	Suprafața* (mp)	Observații / Referințe
A1		2.961	Sector cadastral:23 Teren neimprejmuit;

**B. Partea II. Proprietari și acte**

Inscrieri privitoare la dreptul de proprietate și alte drepturi reale		Referințe
/		
Act Administrativ nr. TDP 660-15093, din 24/11/1997 emis de CJSDPAT DOLJ;		
B1	Intabulare, drept de PROPRIETATE, dobândit prin Reconstituire, cota actuala 1/1, cota initiala 1/1 1) HAITA ANICA, LIPSA CNP	A1

**C. Partea III. SARCINI .**

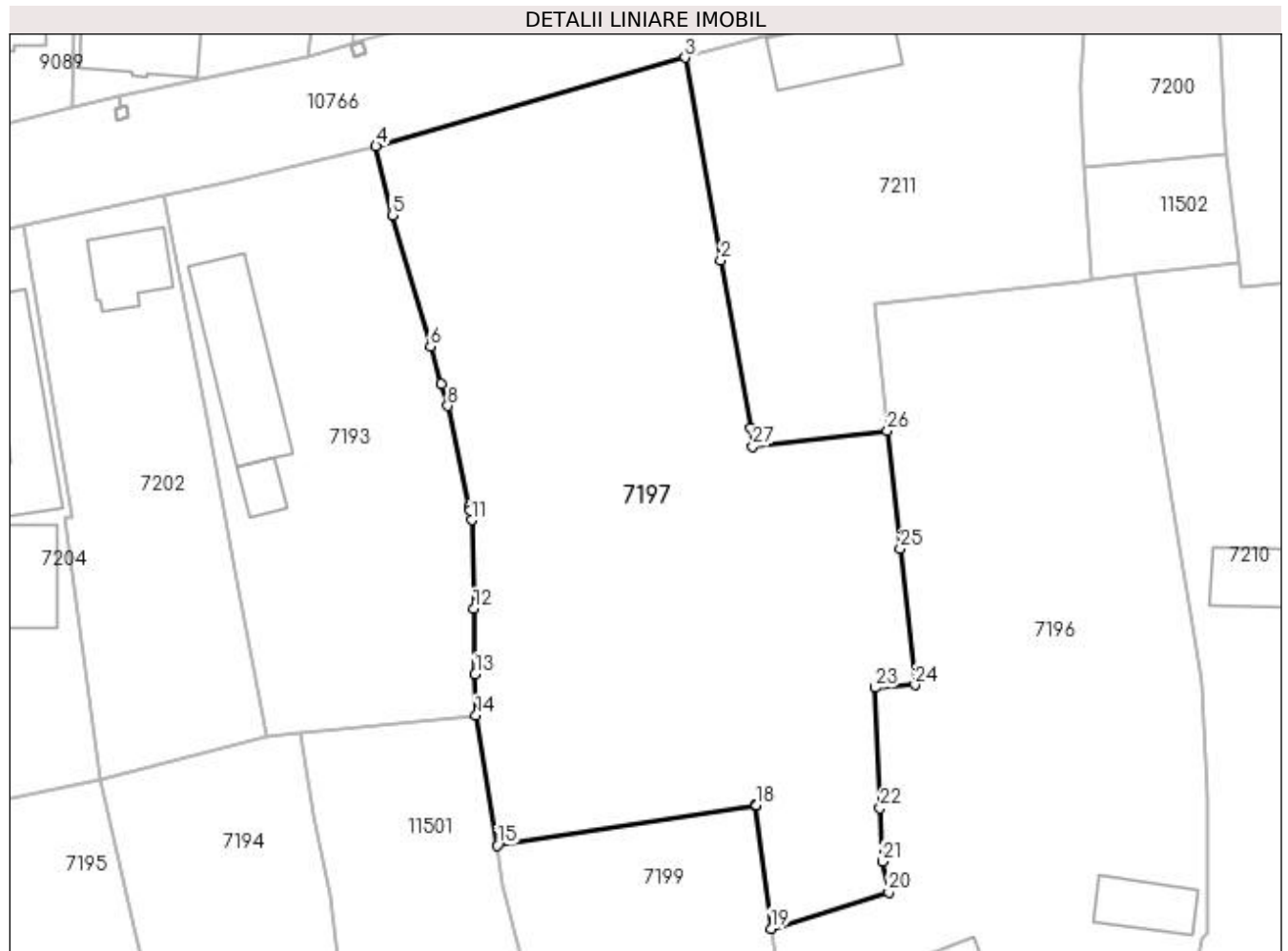
Inscrieri privind dezmembramintele dreptului de proprietate, drepturi reale de garanție și sarcini	Referințe
NU SUNT	

## Anexa Nr. 1 La Partea I

## Teren

Nr cadastral	Suprafața (mp)*	Observații / Referințe
	2.961	

\* Suprafața este determinată în planul de proiecție Stereo 70.



## Date referitoare la teren

Crt	Categorie folosință	Intra vilan	Suprafața (mp)	Tarla	Parcelă	Nr. topo	Observații / Referințe
1	curți constructii	DA	686	10	223	-	
2	arabil	DA	536	10	224	-	
3	arabil	DA	691	10	225	-	
4	arabil	DA	1.048	10	226	-	

## Lungime Segmente

1) Valorile lungimilor segmentelor sunt obținute din proiecție în plan.

Punct început	X / Y	Punct sfârșit	X / Y	Lungime segment (** (m)
1	433.048,661 300.805,193	2	433.045,611 300.822,489	17.563
3	433.041,918 300.843,429	4	433.009,981 300.834,277	33.222
5	433.011,654 300.827,151	6	433.015,606 300.813,623	14.093

Punct început	X / Y	Punct sfârșit	X / Y	Lungime segment (** (m)
2	433.045,611 300.822,489	3	433.041,918 300.843,429	21.263
4	433.009,981 300.834,277	5	433.011,654 300.827,151	7.32
6	433.015,606 300.813,623	7	433.016,741 300.809,737	4.048

Punct început	X / Y	Punct sfârșit	X / Y	Lungime segment (** (m)
7	433.016,741 300.809,737	8	433.017,403 300.807,47	2.362
9	433.019,58 300.797,047	10	433.019,668 300.796,627	0.429
11	433.019,867 300.795,675	12	433.020,102 300.786,509	9.169
13	433.020,232 300.779,774	14	433.020,315 300.775,519	4.256
15	433.022,502 300.762,095	16	433.049,199 300.766,203	27.011
17	433.049,333 300.766,223	18	433.049,333 300.766,219	0.004
19	433.050,817 300.753,497	20	433.062,969 300.757,262	12.722
21	433.062,307 300.760,448	22	433.062,087 300.765,953	5.509
23	433.061,589 300.778,385	24	433.065,685 300.778,671	4.106
25	433.064,162 300.792,753	26	433.062,851 300.804,877	12.195
27	433.048,941 300.803,255	1	433.048,661 300.805,193	1.958

Punct început	X / Y	Punct sfârșit	X / Y	Lungime segment (** (m)
8	433.017,403 300.807,47	9	433.019,58 300.797,047	10.648
10	433.019,668 300.796,627	11	433.019,867 300.795,675	0.973
12	433.020,102 300.786,509	13	433.020,232 300.779,774	6.736
14	433.020,315 300.775,519	15	433.022,502 300.762,095	13.601
16	433.049,199 300.766,203	17	433.049,333 300.766,223	0.135
18	433.049,333 300.766,219	19	433.050,817 300.753,497	12.808
20	433.062,969 300.757,262	21	433.062,307 300.760,448	3.254
22	433.062,087 300.765,953	23	433.061,589 300.778,385	12.442
24	433.065,685 300.778,671	25	433.064,162 300.792,753	14.164
26	433.062,851 300.804,877	27	433.048,941 300.803,255	14.004

\*\* Lungimile segmentelor sunt determinate în planul de proiecție Stereo 70 și sunt rotunjite la 1 milimetru.

\*\*\* Distanța dintre puncte este formată din segmente cumulate ce sunt mai mici decât valoarea 1 milimetru.



**DATE DESPRE IMOBILUL NR. 7198**

Oficiul de Cadastru și Publicitate Imobiliară DOLJ  
Biroul de Cadastru și Publicitate Imobiliară Craiova

**A. Partea I. Descrierea imobilului**

TEREN Intravilan

Adresa: Loc. Teslui, Jud. Dolj, T10 P195

Nr. Crt	Nr cadastral Nr. topografic	Suprafața* (mp)	Observații / Referințe
A1		600	Sector cadastral:23 Teren neimprejmuit;

**B. Partea II. Proprietari și acte**

Inscrieri privitoare la dreptul de proprietate și alte drepturi reale	Referințe
/	
Act Administrativ nr. TDP 1063-48563, din 07/06/1995 emis de CJSDPAT DOLJ;	
B1	A1
Intabulare, drept de PROPRIETATE, dobândit prin Reconstituire, cota actuala 1/1, cota initiala 1/1 1) DUMITRU AURELIAN, LIPSA CNP	

**C. Partea III. SARCINI .**

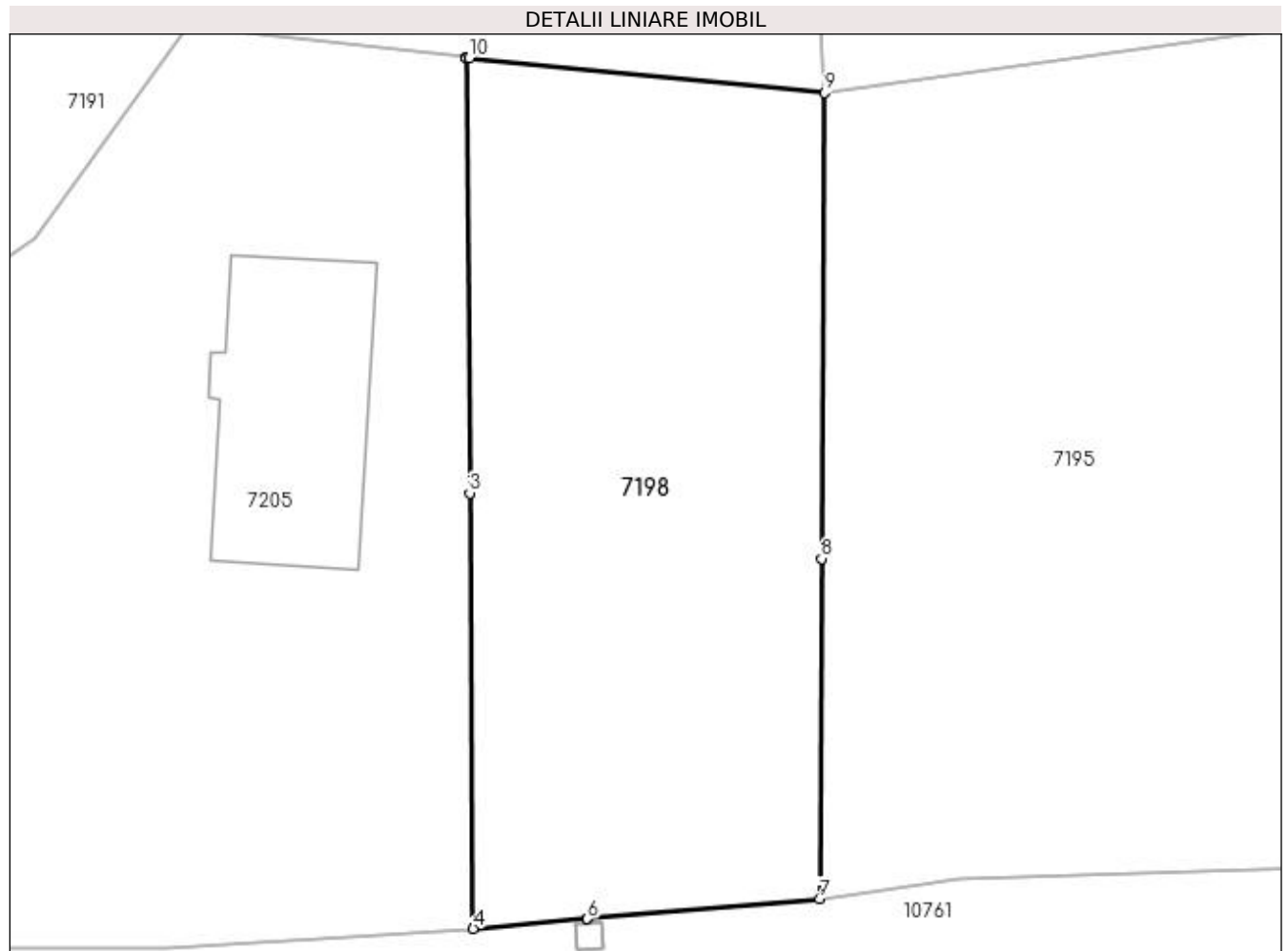
Inscrieri privind dezmembramintele dreptului de proprietate, drepturi reale de garanție și sarcini	Referințe
NU SUNT	

## Anexa Nr. 1 La Partea I

## Teren

Nr cadastral	Suprafața (mp)*	Observații / Referințe
	600	

\* Suprafața este determinată în planul de proiecție Stereo 70.



## Date referitoare la teren

Crt	Categorie folosință	Intravilan	Suprafața (mp)	Tarla	Parcelă	Nr. topo	Observații / Referințe
1	arabil	DA	600	10	195	-	

## Lungime Segmente

1) Valorile lungimilor segmentelor sunt obținute din proiecție în plan.

Punct început	X / Y	Punct sfârșit	X / Y	Lungime segment (** (m)
1	432.925,905 300.752,998	2	432.925,905 300.752,974	0.024
2	432.925,905 300.752,974	3	432.926,038 300.733,367	19.607
3	432.926,038 300.733,367	4	432.926,195 300.713,742	19.626
4	432.926,195 300.713,742	5	432.931,336 300.714,184	5.16
5	432.931,336 300.714,184	6	432.931,341 300.714,184	0.005

Punct început	X / Y	Punct sfârșit	X / Y	Lungime segment (** (m)
6	432.931,341 300.714,184	7	432.941,816 300.715,085	10.514
7	432.941,816 300.715,085	8	432.941,907 300.730,416	15.331
8	432.941,907 300.730,416	9	432.942,032 300.751,408	20.992
9	432.942,032 300.751,408	10	432.926,026 300.752,986	16.084
10	432.926,026 300.752,986	1	432.925,905 300.752,998	0.122

\*\* Lungimile segmentelor sunt determinate în planul de proiecție Stereo 70 și sunt rotunjite la 1 milimetru.

\*\*\* Distanța dintre puncte este formată din segmente cumulate ce sunt mai mici decât valoarea 1 milimetru.





**DATE DESPRE IMOBILUL NR. 7199**

Oficiul de Cadastru și Publicitate Imobiliară DOLJ  
Biroul de Cadastru și Publicitate Imobiliară Craiova

**A. Partea I. Descrierea imobilului**

TEREN Intravilan

Adresa: Loc. Teslui, Jud. Dolj, T10 P205

Nr. Crt	Nr cadastral Nr. topografic	Suprafața* (mp)	Observații / Referințe
A1		1.251	Sector cadastral:23 Teren imprejmuit;

**Construcții**

Crt	Nr cadastral Nr. topografic	Adresa	Observații / Referințe
A1.1		Loc. Teslui, Jud. Dolj, T10 P205	Nr. niveluri:1; S. construita la sol:100 mp;
A1.2		Loc. Teslui, Jud. Dolj, T10 P205	Nr. niveluri:1; S. construita la sol:67 mp;
A1.3		Loc. Teslui, Jud. Dolj, T10 P205	Nr. niveluri:1; S. construita la sol:43 mp;

**B. Partea II. Proprietari și acte**

Inscrieri privitoare la dreptul de proprietate și alte drepturi reale		Referințe
/		
Act Administrativ nr. TDP 615-15093, din 11/09/1995 emis de CJSDPAT DOLJ;		
B1	Intabulare, drept de PROPRIETATE, dobandit prin Reconstituire, cota actuala 1/1, cota initiala 1/1 1) COTEANU NICULINA, LIPSA CNP	A1
Act Normativ nr. Legea 7, din 13/03/1996 emis de PARLAMENTUL ROMANIEI;		
B2	Intabulare, drept de PROPRIETATE, dobandit prin Lege, cota actuala 1/1, cota initiala 1/1 1) COTEANU NICULINA, LIPSA CNP	A1.1, A1.2, A1.3

**C. Partea III. SARCINI .**

Inscrieri privind dezmembramintele dreptului de proprietate, drepturi reale de garanție și sarcini	Referințe
NU SUNT	

## Anexa Nr. 1 La Partea I

## Teren

Nr cadastral	Suprafața (mp)*	Observații / Referințe
	1.251	

\* Suprafața este determinată în planul de proiecție Stereo 70.



## Date referitoare la teren

Crt	Categorie folosință	Intra vilan	Suprafața (mp)	Tarla	Parcelă	Nr. topo	Observații / Referințe
1	curți constructii	DA	1.251	10	205	-	

## Date referitoare la construcții

Crt	Număr	Destinație construcție	Supraf. (mp)	Situație juridică	Observații / Referințe
A1.1		construcții de locuințe	100	Cu acte	Nr. niveluri:1; S. construita la sol:100 mp;
A1.2		construcții anexa	67	Cu acte	Nr. niveluri:1; S. construita la sol:67 mp;
A1.3		construcții anexa	43	Cu acte	Nr. niveluri:1; S. construita la sol:43 mp;

## Lungime Segmente

1) Valorile lungimilor segmentelor sunt obținute din proiecție în plan.

Punct început	X / Y	Punct sfârșit	X / Y	Lungime segment (** (m)
1	433.049,333 300.766,223	2	433.049,199 300.766,203	0.135
2	433.049,199 300.766,203	3	433.022,502 300.762,095	27.011

Punct început	X / Y	Punct sfârșit	X / Y	Lungime segment (** (m)
3	433.022,502 300.762,095	4	433.023,118 300.758,123	4.019
4	433.023,118 300.758,123	5	433.024,728 300.751,331	6.98
5	433.024,728 300.751,331	6	433.025,884 300.743,51	7.906
6	433.025,884 300.743,51	7	433.026,091 300.742,112	1.413
7	433.026,091 300.742,112	8	433.026,414 300.738,394	3.732
8	433.026,414 300.738,394	9	433.026,942 300.732,323	6.094
9	433.026,942 300.732,323	10	433.028,375 300.715,86	16.525
10	433.028,375 300.715,86	11	433.043,165 300.717,881	14.927
11	433.043,165 300.717,881	12	433.055,973 300.720,402	13.054
12	433.055,973 300.720,402	13	433.052,53 300.742,504	22.369
13	433.052,53 300.742,504	14	433.051,066 300.751,894	9.503
14	433.051,066 300.751,894	15	433.050,817 300.753,497	1.622
15	433.050,817 300.753,497	16	433.049,333 300.766,219	12.808
16	433.049,333 300.766,219	1	433.049,333 300.766,223	0.004

\*\* Lungimile segmentelor sunt determinate în planul de proiecție Stereo 70 și sunt rotunjite la 1 milimetru.

\*\*\* Distanța dintre puncte este formată din segmente cumulate ce sunt mai mici decât valoarea 1 milimetru.



**DATE DESPRE IMOBILUL NR. 7200**

Oficiul de Cadastru și Publicitate Imobiliară DOLJ  
Biroul de Cadastru și Publicitate Imobiliară Craiova

**A. Partea I. Descrierea imobilului**

TEREN Intravilan

Adresa: Loc. Teslui, Jud. Dolj, T10 P219

Nr. Crt	Nr cadastral Nr. topografic	Suprafața* (mp)	Observații / Referințe
A1		301	Sector cadastral:23 Teren imprejmuit;

**Construcții**

Crt	Nr cadastral Nr. topografic	Adresa	Observații / Referințe
A1.1		Loc. Teslui, Jud. Dolj, T10 P219	Nr. niveluri:1; S. construita la sol:21 mp;

**B. Partea II. Proprietari și acte**

Inscrieri privitoare la dreptul de proprietate și alte drepturi reale	Referințe
/	
Act Administrativ nr. TDP 1315-44812, din 07/10/1999 emis de CJSDPAT DOLJ;	
B1	A1
Intabulare, drept de PROPRIETATE, dobandit prin Constituire, cota actuala 1/1, cota initiala 1/1 1) PĂTRU NICOLETA, LIPSA CNP	
Act Normativ nr. Legea 7, din 13/03/1996 emis de PARLAMENTUL ROMANIEI;	
B2	A1.1
Intabulare, drept de PROPRIETATE, dobandit prin Lege, cota actuala 1/1, cota initiala 1/1 1) PĂTRU NICOLETA, LIPSA CNP	

**C. Partea III. SARCINI .**

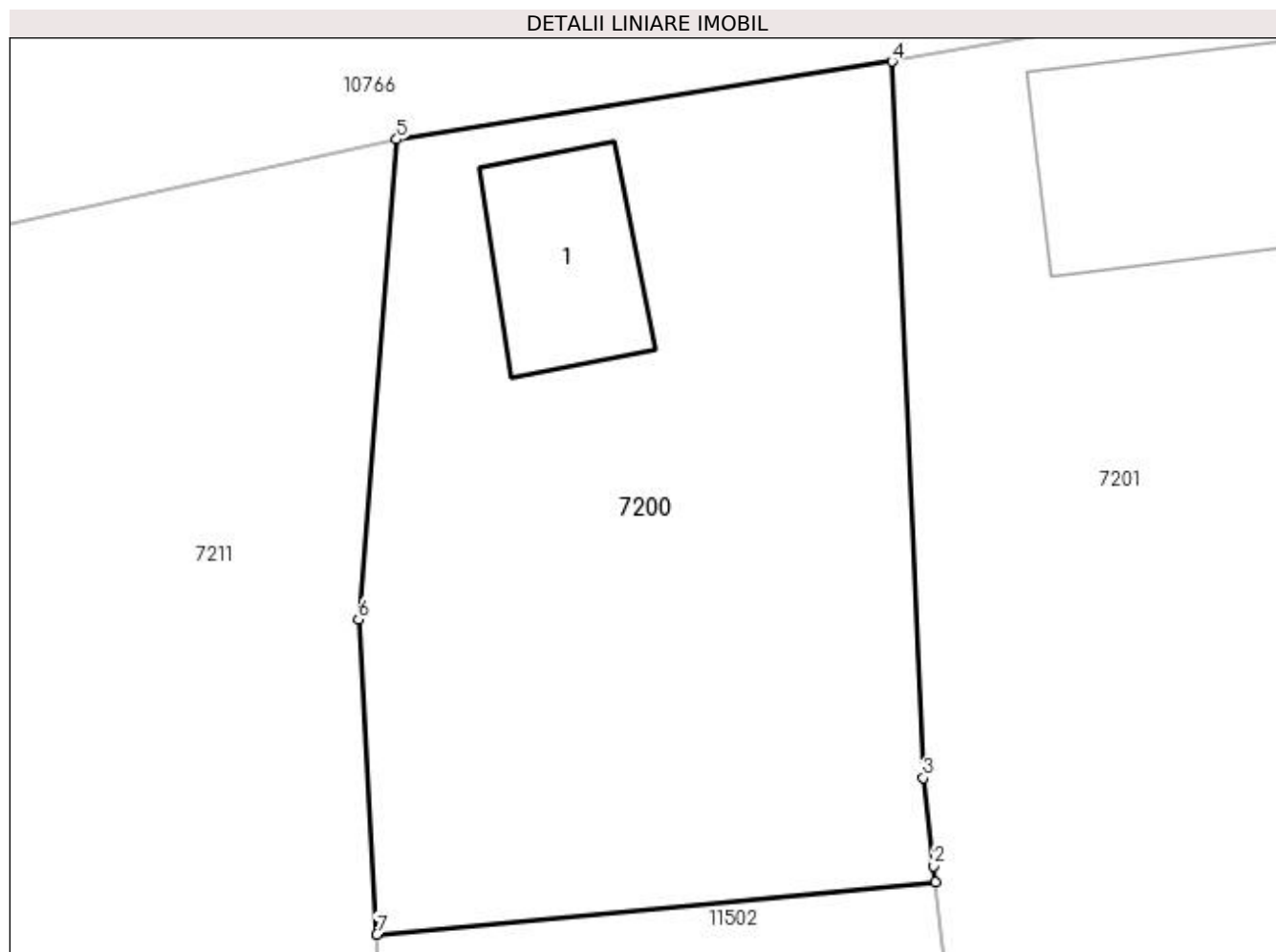
Inscrieri privind dezmembramintele dreptului de proprietate, drepturi reale de garanție și sarcini	Referințe
NU SUNT	

## Anexa Nr. 1 La Partea I

## Teren

Nr cadastral	Suprafaţa (mp)*	Observații / Referințe
	301	

\* Suprafața este determinată în planul de proiecție Stereo 70.



## Date referitoare la teren

Crt	Categorie folosință	Intra vilan	Suprafața (mp)	Tarla	Parcelă	Nr. topo	Observații / Referințe
1	curți construcții	DA	301	10	219	-	

## Date referitoare la construcții

Crt	Număr	Destinație construcție	Supraf. (mp)	Situație juridică	Observații / Referințe
A1.1		construcții de locuințe	21	Cu acte	Nr. niveluri:1; S. construita la sol:21 mp;

## Lungime Segmente

1) Valorile lungimilor segmentelor sunt obținute din proiecție în plan.

Punct început	X / Y	Punct sfârșit	X / Y	Lungime segment (** (m)
1	433.097,905 300.833,48	2	433.097,856 300.833,891	0.414
2	433.097,856 300.833,891	3	433.097,58 300.836,212	2.337
3	433.097,58 300.836,212	4	433.096,76 300.855,075	18.881
4	433.096,76 300.855,075	5	433.083,708 300.853,025	13.212

Punct început	X / Y	Punct sfârșit	X / Y	Lungime segment (** (m)
5	433.083,708 300.853,025	6	433.082,707 300.840,383	12.682
6	433.082,707 300.840,383	7	433.083,188 300.832,095	8.302
7	433.083,188 300.832,095	1	433.097,905 300.833,48	14.782

\*\* Lungimile segmentelor sunt determinate în planul de proiecție Stereo 70 și sunt rotunjite la 1 milimetru.

\*\*\* Distanța dintre puncte este formată din segmente cumulate ce sunt mai mici decât valoarea 1 milimetru.





**DATE DESPRE IMOBILUL NR. 7201**

Oficiul de Cadastru și Publicitate Imobiliară DOLJ  
Biroul de Cadastru și Publicitate Imobiliară Craiova

**A. Partea I. Descrierea imobilului**

TEREN Intravilan

Adresa: Loc. Teslui, Jud. Dolj, T10 P218

Nr. Crt	Nr cadastral Nr. topografic	Suprafața* (mp)	Observații / Referințe
A1		598	Sector cadastral:23 Teren imprejmuit;

**Construcții**

Crt	Nr cadastral Nr. topografic	Adresa	Observații / Referințe
A1.1		Loc. Teslui, Jud. Dolj, T10 P218	Nr. niveluri:1; S. construita la sol:45 mp;

**B. Partea II. Proprietari și acte**

Inscrieri privitoare la dreptul de proprietate și alte drepturi reale	Referințe
/	
Act Administrativ nr. TDP 297-2192, din 01/02/1994 emis de CJSDPAT DOLJ;	
B1	A1
Intabulare, drept de PROPRIETATE, dobandit prin Reconstituire, cota actuala 1/1, cota initiala 1/1 1) CĂLDĂRARU NICOLAE, LIPSA CNP	
Act Normativ nr. Legea 7, din 13/03/1996 emis de PARLAMENTUL ROMANIEI;	
B2	A1.1
Intabulare, drept de PROPRIETATE, dobandit prin Lege, cota actuala 1/1, cota initiala 1/1 1) CĂLDĂRARU NICOLAE, LIPSA CNP	

**C. Partea III. SARCINI .**

Inscrieri privind dezmembramintele dreptului de proprietate, drepturi reale de garanție și sarcini	Referințe
NU SUNT	

## Anexa Nr. 1 La Partea I

## Teren

Nr cadastral	Suprafața (mp)*	Observații / Referințe
	598	

\* Suprafața este determinată în planul de proiecție Stereo 70.



## Date referitoare la teren

Crt	Categorie folosință	Intra vilan	Suprafața (mp)	Tarla	Parcelă	Nr. topo	Observații / Referințe
1	curți constructii	DA	598	10	218	-	

## Date referitoare la construcții

Crt	Număr	Destinație construcție	Supraf. (mp)	Situație juridică	Observații / Referințe
A1.1		construcții de locuințe	45	Cu acte	Nr. niveluri:1; S. construita la sol:45 mp;

## Lungime Segmente

1) Valorile lungimilor segmentelor sunt obținute din proiecție în plan.

Punct început	X / Y	Punct sfârșit	X / Y	Lungime segment (** (m)
1	433.096,76 300.855,075	2	433.097,58 300.836,212	18.881
2	433.097,58 300.836,212	3	433.097,856 300.833,891	2.337
3	433.097,856 300.833,891	4	433.097,905 300.833,48	0.414
4	433.097,905 300.833,48	5	433.099,234 300.822,312	11.247

Punct început	X / Y	Punct sfârșit	X / Y	Lungime segment (** (m)
5	433.099,234 300.822,312	6	433.099,462 300.819,743	2.579
6	433.099,462 300.819,743	7	433.116,679 300.821,563	17.313
7	433.116,679 300.821,563	8	433.116,944 300.821,591	0.266
8	433.116,944 300.821,591	9	433.116,942 300.821,611	0.02
9	433.116,942 300.821,611	10	433.115,453 300.837,947	16.404
10	433.115,453 300.837,947	11	433.112,725 300.837,667	2.742
11	433.112,725 300.837,667	12	433.113,173 300.846,99	9.334
12	433.113,173 300.846,99	13	433.112,043 300.857,782	10.851
13	433.112,043 300.857,782	1	433.096,76 300.855,075	15.521

\*\* Lungimile segmentelor sunt determinate în planul de proiecție Stereo 70 și sunt rotunjite la 1 milimetru.

\*\*\* Distanța dintre puncte este formată din segmente cumulate ce sunt mai mici decât valoarea 1 milimetru.



**DATE DESPRE IMOBILUL NR. 7202**

Oficiul de Cadastru și Publicitate Imobiliară DOLJ  
Biroul de Cadastru și Publicitate Imobiliară Craiova

**A. Partea I. Descrierea imobilului**

TEREN Intravilan

Adresa: Loc. Teslui, Jud. Dolj, T10 P230/1

Nr. Crt	Nr cadastral Nr. topografic	Suprafața* (mp)	Observații / Referințe
A1		919	Sector cadastral:23 Teren imprejmuit;

**Construcții**

Crt	Nr cadastral Nr. topografic	Adresa	Observații / Referințe
A1.1		Loc. Teslui, Jud. Dolj, T10 P230/1	Nr. niveluri:1; S. construita la sol:55 mp;

**B. Partea II. Proprietari și acte**

Inscrieri privitoare la dreptul de proprietate și alte drepturi reale	Referințe
/	
Act Normativ nr. Legea 7, din 13/03/1996 emis de PARLAMENTUL ROMÂNIEI (art. 13 alin. 15);	
B1	Inscrierea provizorie, drept de PROPRIETATE, dobandit prin Lege, cota actuala 1/1, cota initiala 1/1
1) NEIDENTIFICAT NEIDENTIFICAT, CIF:0000000000000	

**C. Partea III. SARCINI .**

Inscrieri privind dezmembramintele dreptului de proprietate, drepturi reale de garanție și sarcini	Referințe
NU SUNT	

## Anexa Nr. 1 La Partea I

## Teren

Nr cadastral	Suprafața (mp)*	Observații / Referințe
	919	

\* Suprafața este determinată în planul de proiecție Stereo 70.



## Date referitoare la teren

Crt	Categorie folosință	Intravilan	Suprafața (mp)	Tarla	Parcelă	Nr. topo	Observații / Referințe
1	curți construcții	DA	919	10	230/1	-	

## Date referitoare la construcții

Crt	Număr	Destinație construcție	Supraf. (mp)	Situație juridică	Observații / Referințe
A1.1		construcții de locuințe	55	Cu acte	Nr. niveluri:1; S. construita la sol:55 mp;

## Lungime Segmente

1) Valorile lungimilor segmentelor sunt obținute din proiecție în plan.

Punct început	X / Y	Punct sfârșit	X / Y	Lungime segment (** (m)
1	432.988,059 300.829,206	2	432.973,631 300.826,044	14.77
2	432.973,631 300.826,044	3	432.978,621 300.795,974	30.481
3	432.978,621 300.795,974	4	432.977,725 300.795,955	0.896
4	432.977,725 300.795,955	5	432.981,417 300.768,822	27.383

Punct început	X / Y	Punct sfârșit	X / Y	Lungime segment (** (m)
5	432.981,417 300.768,822	6	432.998,703 300.773,279	17.851
6	432.998,703 300.773,279	7	432.995,251 300.791,418	18.465
7	432.995,251 300.791,418	8	432.992,818 300.804,202	13.013
8	432.992,818 300.804,202	1	432.988,059 300.829,206	25.453

\*\* Lungimile segmentelor sunt determinate în planul de proiecție Stereo 70 și sunt rotunjite la 1 milimetru.

\*\*\* Distanța dintre puncte este formată din segmente cumulate ce sunt mai mici decât valoarea 1 milimetru.





**DATE DESPRE IMOBILUL NR. 7203**

Oficiul de Cadastru și Publicitate Imobiliară DOLJ  
Biroul de Cadastru și Publicitate Imobiliară Craiova

**A. Partea I. Descrierea imobilului**

TEREN Intravilan

Adresa: Loc. Teslui, Jud. Dolj, T10, P236

Nr. Crt	Nr cadastral Nr. topografic	Suprafața* (mp)	Observații / Referințe
A1		1.325	Sector cadastral:23 Teren neimpregmuit;

**Construcții**

Crt	Nr cadastral Nr. topografic	Adresa	Observații / Referințe
A1.1		Loc. Teslui, Jud. Dolj, T10, P236	Nr. niveluri:1; S. construita la sol:91 mp;
A1.2		Loc. Teslui, Jud. Dolj, T10, P236	Nr. niveluri:1; S. construita la sol:43 mp;
A1.3		Loc. Teslui, Jud. Dolj, T10, P236	Nr. niveluri:1; S. construita la sol:75 mp;

**B. Partea II. Proprietari și acte**

Inscrieri privitoare la dreptul de proprietate și alte drepturi reale		Referințe
/		
Act Normativ nr. Legea 7, din 13/03/1996 emis de PARLAMENTUL ROMÂNIEI (art. 13 alin. 15);		
B1	Inscrierea provizorie, drept de PROPRIETATE, dobandit prin Lege, cota actuala 1/1, cota initiala 1/1 1) NEIDENTIFICAT NEIDENTIFICAT, CIF:0000000000000	A1, A1.1, A1.2, A1.3

**C. Partea III. SARCINI .**

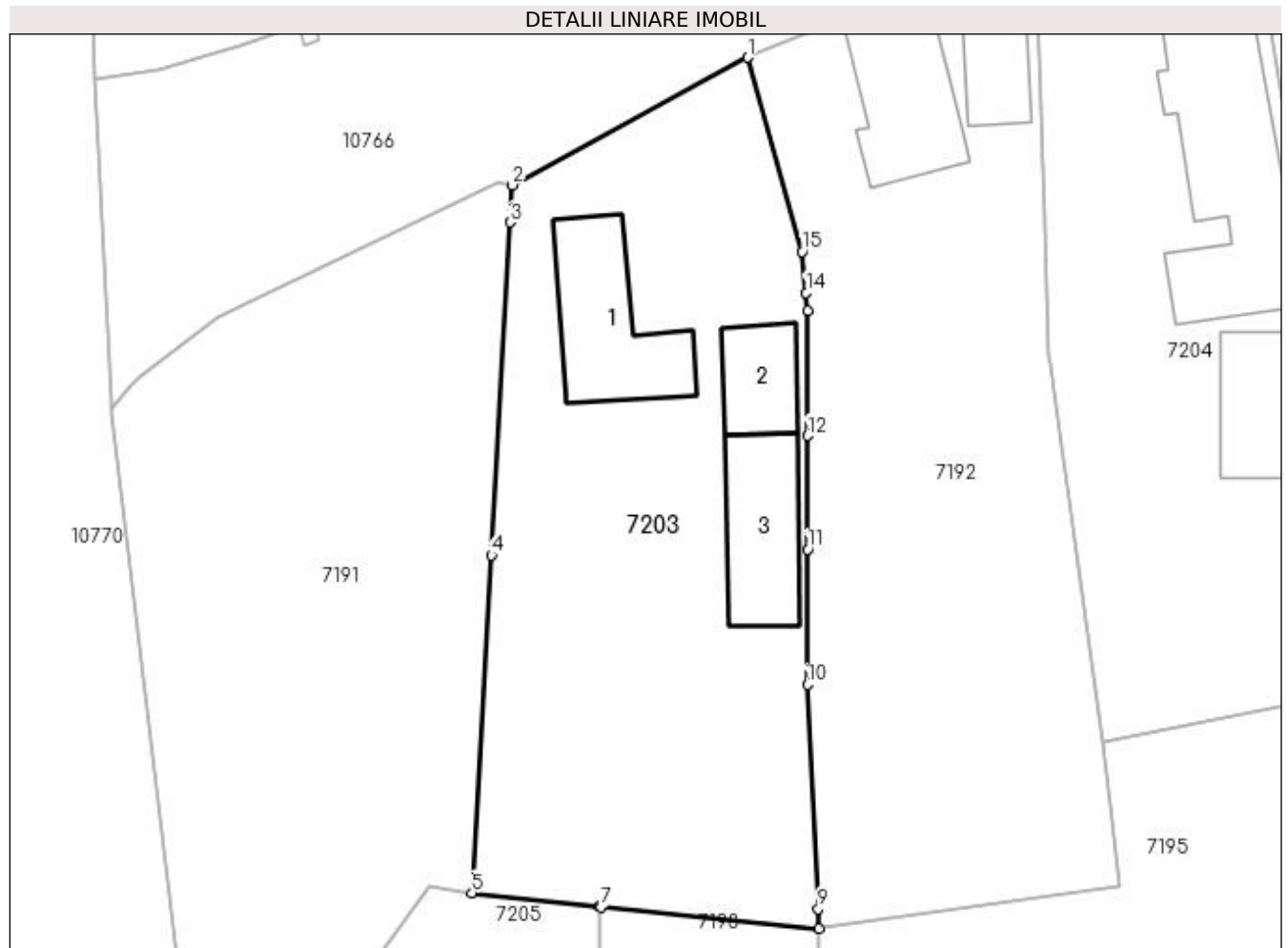
Inscrieri privind dezmembramintele dreptului de proprietate, drepturi reale de garanție și sarcini	Referințe
NU SUNT	

## Anexa Nr. 1 La Partea I

## Teren

Nr cadastral	Suprafața (mp)*	Observații / Referințe
	1.325	

\* Suprafața este determinată în planul de proiecție Stereo 70.



## Date referitoare la teren

Crt	Categorie folosință	Intra vilan	Suprafața (mp)	Tarla	Parcelă	Nr. topo	Observații / Referințe
1	curți constructii	DA	1.325	10	236	-	

## Date referitoare la construcții

Crt	Număr	Destinație construcție	Supraf. (mp)	Situație juridică	Observații / Referințe
A1.1		construcții de locuințe	91	Cu acte	Nr. niveluri:1; S. construita la sol:91 mp;
A1.2		construcții anexa	43	Cu acte	Nr. niveluri:1; S. construita la sol:43 mp;
A1.3		construcții anexa	75	Cu acte	Nr. niveluri:1; S. construita la sol:75 mp;

## Lungime Segmente

1) Valorile lungimilor segmentelor sunt obținute din proiecție în plan.

Punct început	X / Y	Punct sfârșit	X / Y	Lungime segment (** (m)
1	432.936,812 300.815,208	2	432.919,548 300.805,858	19.633
2	432.919,548 300.805,858	3	432.919,391 300.803,133	2.73

Punct început	X / Y	Punct sfârșit	X / Y	Lungime segment (** (m)
3	432.919,391 300.803,133	4	432.917,989 300.778,761	24.412
4	432.917,989 300.778,761	5	432.916,566 300.754,009	24.793
5	432.916,566 300.754,009	6	432.925,905 300.752,998	9.394
6	432.925,905 300.752,998	7	432.926,026 300.752,986	0.122
7	432.926,026 300.752,986	8	432.942,032 300.751,408	16.084
8	432.942,032 300.751,408	9	432.941,963 300.752,832	1.426
9	432.941,963 300.752,832	10	432.941,165 300.769,285	16.472
10	432.941,165 300.769,285	11	432.941,184 300.779,183	9.898
11	432.941,184 300.779,183	12	432.941,199 300.787,496	8.313
12	432.941,199 300.787,496	13	432.941,216 300.796,648	9.152
13	432.941,216 300.796,648	14	432.941,087 300.797,982	1.34
14	432.941,087 300.797,982	15	432.940,796 300.800,982	3.014
15	432.940,796 300.800,982	1	432.936,812 300.815,208	14.773

\*\* Lungimile segmentelor sunt determinate în planul de proiecție Stereo 70 și sunt rotunjite la 1 milimetru.

\*\*\* Distanța dintre puncte este formată din segmente cumulate ce sunt mai mici decât valoarea 1 milimetru.



**DATE DESPRE IMOBILUL NR. 7204**

Oficiul de Cadastru și Publicitate Imobiliară DOLJ  
Biroul de Cadastru și Publicitate Imobiliară Craiova

**A. Partea I. Descrierea imobilului**

TEREN Intravilan

Adresa: Loc. Teslui, Jud. Dolj, T10 P231

Nr. Crt	Nr cadastral Nr. topografic	Suprafața* (mp)	Observații / Referințe
A1		1.065	Sector cadastral:23 Teren imprejmuit;

**Construcții**

Crt	Nr cadastral Nr. topografic	Adresa	Observații / Referințe
A1.1		Loc. Teslui, Jud. Dolj, T10 P231	Nr. niveluri:1; S. construita la sol:167 mp;
A1.2		Loc. Teslui, Jud. Dolj, T10 P231	Nr. niveluri:1; S. construita la sol:58 mp;

**B. Partea II. Proprietari și acte**

Inscrieri privitoare la dreptul de proprietate și alte drepturi reale		Referințe
/		
Act Notarial nr. APV 3787, din 16/09/2019 emis de SPN DOINA FĂURAR;		
B1	Intabulare, drept de PROPRIETATE, dobândit prin lesire Din Indiviziune, cota actuala 1/1, cota initiala 1/1 1) NAUIU IOANA	A1
Act Normativ nr. Legea 7, din 13/03/1996 emis de PARLAMENTUL ROMÂNIEI;		
B2	Intabulare, drept de PROPRIETATE, dobândit prin Lege, cota actuala 1/1, cota initiala 1/1 1) NAUIU IOANA	A1.1, A1.2

**C. Partea III. SARCINI .**

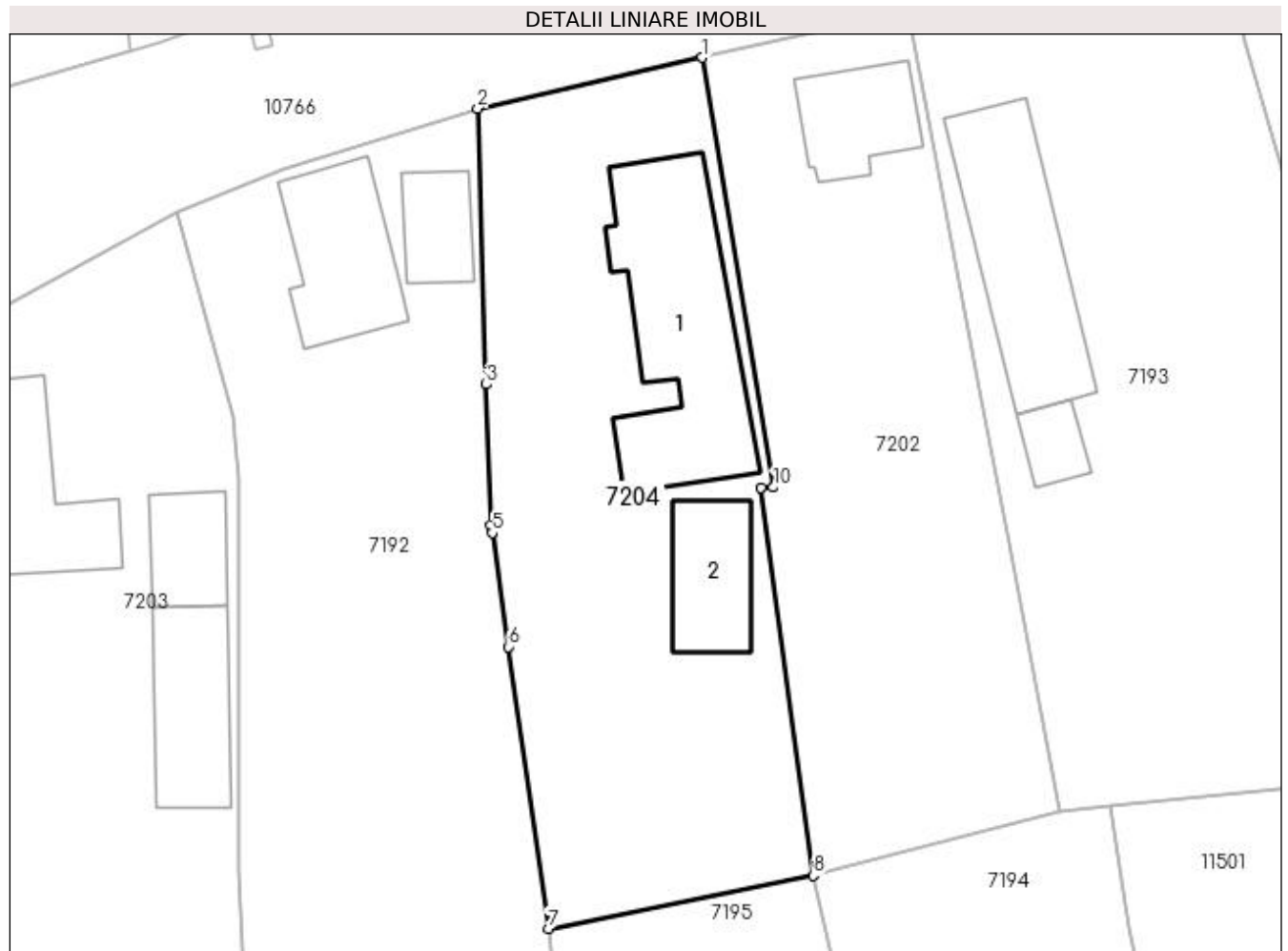
Inscrieri privind dezmembramintele dreptului de proprietate, drepturi reale de garanție și sarcini	Referințe
NU SUNT	

## Anexa Nr. 1 La Partea I

## Teren

Nr cadastral	Suprafața (mp)*	Observații / Referințe
	1.065	

\* Suprafața este determinată în planul de proiecție Stereo 70.



## Date referitoare la teren

Crt	Categorie folosință	Intra vilan	Suprafața (mp)	Tarla	Parcelă	Nr. topo	Observații / Referințe
1	curți constructii	DA	1.065	10	231	-	

## Date referitoare la construcții

Crt	Număr	Destinație construcție	Supraf. (mp)	Situație juridică	Observații / Referințe
A1.1		construcții de locuințe	167	Cu acte	Nr. niveluri:1; S. construita la sol:167 mp;
A1.2		construcții anexa	58	Cu acte	Nr. niveluri:1; S. construita la sol:58 mp;

## Lungime Segmente

1) Valorile lungimilor segmentelor sunt obținute din proiecție în plan.

Punct început	X / Y	Punct sfârșit	X / Y	Lungime segment (** (m)
1	432.973,631 300.826,044	2	432.957,901 300.822,493	16.126
2	432.957,901 300.822,493	3	432.958,516 300.803,176	19.327
3	432.958,516 300.803,176	4	432.958,845 300.793,308	9.873

Punct început	X / Y	Punct sfârșit	X / Y	Lungime segment (** (m)
4	432.958,845 300.793,308	5	432.958,92 300.792,777	0.536
5	432.958,92 300.792,777	6	432.960,052 300.784,806	8.051
6	432.960,052 300.784,806	7	432.962,851 300.765,093	19.911
7	432.962,851 300.765,093	8	432.981,417 300.768,822	18.937
8	432.981,417 300.768,822	9	432.977,725 300.795,955	27.383
9	432.977,725 300.795,955	10	432.978,621 300.795,974	0.896
10	432.978,621 300.795,974	1	432.973,631 300.826,044	30.481

\*\* Lungimile segmentelor sunt determinate în planul de proiecție Stereo 70 și sunt rotunjite la 1 milimetru.

\*\*\* Distanța dintre puncte este formată din segmente cumulate ce sunt mai mici decât valoarea 1 milimetru.





**DATE DESPRE IMOBILUL NR. 7205**

Oficiul de Cadastru și Publicitate Imobiliară DOLJ  
Biroul de Cadastru și Publicitate Imobiliară Craiova

**A. Partea I. Descrierea imobilului**

TEREN Intravilan

Adresa: Loc. Teslui, Jud. Dolj, T10 P194

Nr. Crt	Nr cadastral Nr. topografic	Suprafața* (mp)	Observații / Referințe
A1		1.004	Sector cadastral:23 Teren imprejmuit;

**Construcții**

Crt	Nr cadastral Nr. topografic	Adresa	Observații / Referințe
A1.1		Loc. Teslui, Jud. Dolj, T10 P194	Nr. niveluri:1; S. construita la sol:93 mp;

**B. Partea II. Proprietari și acte**

Inscrieri privitoare la dreptul de proprietate și alte drepturi reale		Referințe
/		
Act Administrativ nr. ADV 1114, din 01/03/2023 emis de PRIMARIA TESLUI;		
B1	Inscrierea posesiei, drept de PROPRIETATE, dobandit prin Lege, cota actuala 1/1, cota initiala 1/1 1) PURECE ILIE 2) PURECE ECATERINA	A1
Act Normativ nr. Legea 7, din 13/03/1996 emis de PARLAMENTUL ROMÂNIEI;		
B2	Intabulare, drept de PROPRIETATE, dobandit prin Lege, cota actuala 1/1, cota initiala 1/1 1) PURECE ILIE 2) PURECE ECATERINA	A1.1

**C. Partea III. SARCINI .**

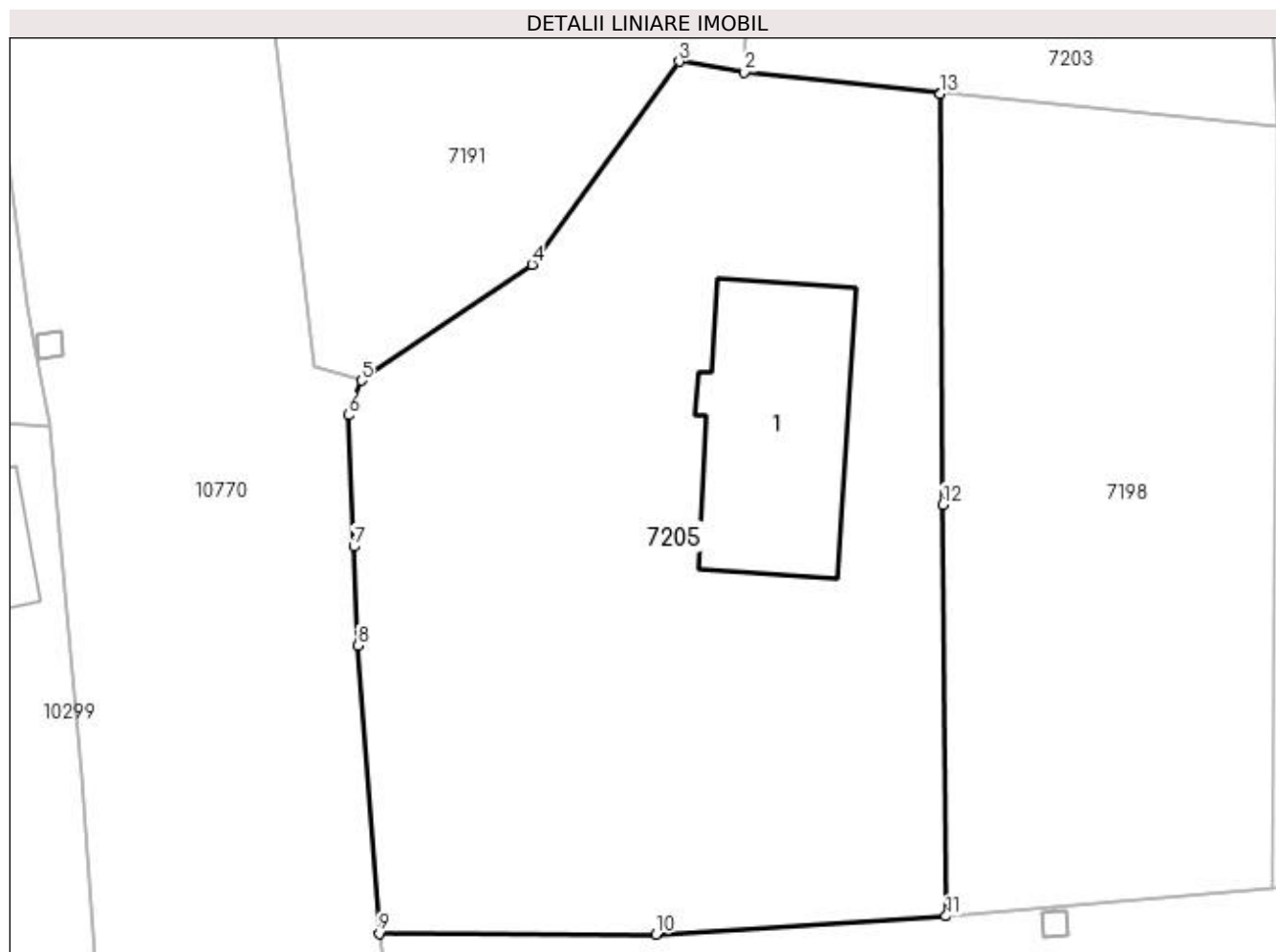
Inscrieri privind dezmembramintele dreptului de proprietate, drepturi reale de garanție și sarcini	Referințe
NU SUNT	

## Anexa Nr. 1 La Partea I

## Teren

Nr cadastral	Suprafața (mp)*	Observații / Referințe
	1.004	

\* Suprafața este determinată în planul de proiecție Stereo 70.



## Date referitoare la teren

Crt	Categorie folosință	Intra vilan	Suprafața (mp)	Tarla	Parcelă	Nr. topo	Observații / Referințe
1	curți constructii	DA	1.004	10	194	-	

## Date referitoare la construcții

Crt	Număr	Destinație construcție	Supraf. (mp)	Situație juridică	Observații / Referințe
A1.1		construcții de locuințe	93	Cu acte	Nr. niveluri:1; S. construita la sol:93 mp;

## Lungime Segmente

1) Valorile lungimilor segmentelor sunt obținute din proiecție în plan.

Punct început	X / Y	Punct sfârșit	X / Y	Lungime segment (** (m)
1	432.925,905 300.752,998	2	432.916,566 300.754,009	9.394
2	432.916,566 300.754,009	3	432.913,449 300.754,513	3.157
3	432.913,449 300.754,513	4	432.906,432 300.744,827	11.961
4	432.906,432 300.744,827	5	432.898,282 300.739,301	9.847

Punct început	X / Y	Punct sfârșit	X / Y	Lungime segment (** (m)
5	432.898,282 300.739,301	6	432.897,658 300.737,635	1.779
6	432.897,658 300.737,635	7	432.897,931 300.731,376	6.265
7	432.897,931 300.731,376	8	432.898,137 300.726,647	4.733
8	432.898,137 300.726,647	9	432.899,143 300.712,916	13.768
9	432.899,143 300.712,916	10	432.912,356 300.712,874	13.213
10	432.912,356 300.712,874	11	432.926,195 300.713,742	13.866
11	432.926,195 300.713,742	12	432.926,038 300.733,367	19.626
12	432.926,038 300.733,367	13	432.925,905 300.752,974	19.607
13	432.925,905 300.752,974	1	432.925,905 300.752,998	0.024

\*\* Lungimile segmentelor sunt determinate în planul de proiecție Stereo 70 și sunt rotunjite la 1 milimetru.

\*\*\* Distanța dintre puncte este formată din segmente cumulate ce sunt mai mici decât valoarea 1 milimetru.



**DATE DESPRE IMOBILUL NR. 7206**

Oficiul de Cadastru și Publicitate Imobiliară DOLJ  
Biroul de Cadastru și Publicitate Imobiliară Craiova

**A. Partea I. Descrierea imobilului**

TEREN Intravilan

Adresa: Loc. Teslui, Jud. Dolj, T10 P214

Nr. Crt	Nr cadastral Nr. topografic	Suprafața* (mp)	Observații / Referințe
A1		545	Sector cadastral:23 Teren imprejmuit;

**Construcții**

Crt	Nr cadastral Nr. topografic	Adresa	Observații / Referințe
A1.1		Loc. Teslui, Jud. Dolj, T10 P214	Nr. niveluri:1; S. construita la sol:71 mp;

**B. Partea II. Proprietari și acte**

Inscrieri privitoare la dreptul de proprietate și alte drepturi reale	Referințe
/	
Act Normativ nr. Legea 7, din 13/03/1996 emis de PARLAMENTUL ROMÂNIEI (art. 13 alin. 15);	
B1	Inscrierea provizorie, drept de PROPRIETATE, dobandit prin Lege, cota actuala 1/1, cota initiala 1/1
	1) NEIDENTIFICAT NEIDENTIFICAT, CIF:0000000000000
	A1, A1.1

**C. Partea III. SARCINI .**

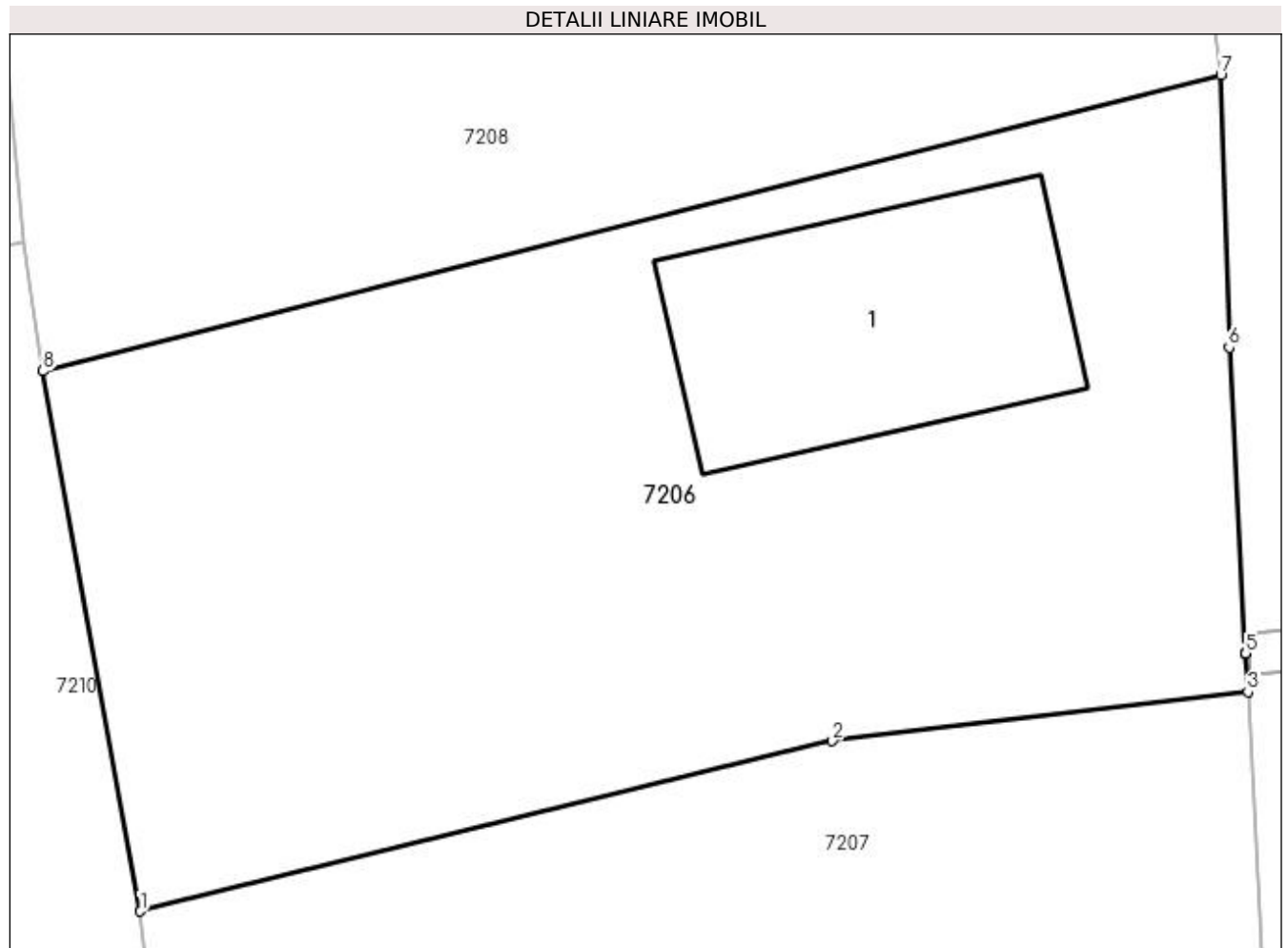
Inscrieri privind dezmembramintele dreptului de proprietate, drepturi reale de garanție și sarcini	Referințe
NU SUNT	

## Anexa Nr. 1 La Partea I

## Teren

Nr cadastral	Suprafața (mp)*	Observații / Referințe
	545	

\* Suprafața este determinată în planul de proiecție Stereo 70.



## Date referitoare la teren

Crt	Categorie folosință	Intra vilan	Suprafața (mp)	Tarla	Parcelă	Nr. topo	Observații / Referințe
1	curți constructii	DA	545	10	215	-	

## Date referitoare la construcții

Crt	Număr	Destinație construcție	Supraf. (mp)	Situație juridică	Observații / Referințe
A1.1		construcții de locuințe	71	Cu acte	Nr. niveluri:1; S. construita la sol:71 mp;

## Lungime Segmente

1) Valorile lungimilor segmentelor sunt obținute din proiecție în plan.

Punct început	X / Y	Punct sfârșit	X / Y	Lungime segment (** (m)
1	433.120,284 300.802,366	2	433.140,216 300.807,265	20.525
2	433.140,216 300.807,265	3	433.152,178 300.808,675	12.045
3	433.152,178 300.808,675	4	433.152,118 300.809,772	1.099
4	433.152,118 300.809,772	5	433.152,118 300.809,777	0.005

Punct început	X / Y	Punct sfârșit	X / Y	Lungime segment (** (m)
5	433.152,118 300.809,777	6	433.151,635 300.818,583	8.819
6	433.151,635 300.818,583	7	433.151,398 300.826,431	7.852
7	433.151,398 300.826,431	8	433.117,483 300.817,905	34.97
8	433.117,483 300.817,905	1	433.120,284 300.802,366	15.789

\*\* Lungimile segmentelor sunt determinate în planul de proiecție Stereo 70 și sunt rotunjite la 1 milimetru.

\*\*\* Distanța dintre puncte este formată din segmente cumulate ce sunt mai mici decât valoarea 1 milimetru.





**DATE DESPRE IMOBILUL NR. 7207**

Oficiul de Cadastru și Publicitate Imobiliară DOLJ  
Biroul de Cadastru și Publicitate Imobiliară Craiova

**A. Partea I. Descrierea imobilului**

TEREN Intravilan

Adresa: Loc. Teslui, Jud. Dolj, T10 P214

Nr. Crt	Nr cadastral Nr. topografic	Suprafața* (mp)	Observații / Referințe
A1		1.576	Sector cadastral:23 Teren imprejmuit;

**Construcții**

Crt	Nr cadastral Nr. topografic	Adresa	Observații / Referințe
A1.1		Loc. Teslui, Jud. Dolj, T10 P214	Nr. niveluri:1; S. construita la sol:90 mp;
A1.2		Loc. Teslui, Jud. Dolj, T10 P214	Nr. niveluri:1; S. construita la sol:66 mp;
A1.3		Loc. Teslui, Jud. Dolj, T10 P214	Nr. niveluri:1; S. construita la sol:31 mp;

**B. Partea II. Proprietari și acte**

Inscrieri privitoare la dreptul de proprietate și alte drepturi reale		Referințe
/		
Act Normativ nr. Legea 7, din 13/03/1996 emis de PARLAMENTUL ROMÂNIEI (art. 13 alin. 15);		
B1	Inscrierea provizorie, drept de PROPRIETATE, dobandit prin Lege, cota actuala 1/1, cota initiala 1/1 1) NEIDENTIFICAT NEIDENTIFICAT, CIF:0000000000000	A1, A1.1, A1.2, A1.3

**C. Partea III. SARCINI .**

Inscrieri privind dezmembramintele dreptului de proprietate, drepturi reale de garanție și sarcini	Referințe
NU SUNT	

## Anexa Nr. 1 La Partea I

## Teren

Nr cadastral	Suprafața (mp)*	Observații / Referințe
	1.576	

\* Suprafața este determinată în planul de proiecție Stereo 70.



## Date referitoare la teren

Crt	Categorie folosință	Intravilan	Suprafața (mp)	Tarla	Parcelă	Nr. topo	Observații / Referințe
1	curți construcții	DA	1.576	10	214	-	

## Date referitoare la construcții

Crt	Număr	Destinație construcție	Supraf. (mp)	Situație juridică	Observații / Referințe
A1.1		construcții de locuințe	90	Cu acte	Nr. niveluri:1; S. construita la sol:90 mp;
A1.2		construcții anexa	66	Cu acte	Nr. niveluri:1; S. construita la sol:66 mp;
A1.3		construcții anexa	31	Cu acte	Nr. niveluri:1; S. construita la sol:31 mp;

## Lungime Segmente

1) Valorile lungimilor segmentelor sunt obținute din proiecție în plan.

Punct început	X / Y	Punct sfârșit	X / Y	Lungime segment (** (m)
1	433.126,621 300.747,232	2	433.136,455 300.751,213	10.609
2	433.136,455 300.751,213	3	433.148,748 300.756,073	13.219

Punct început	X / Y	Punct sfârșit	X / Y	Lungime segment (** (m)
3	433.148,748 300.756,073	4	433.149,346 300.757,482	1.531
4	433.149,346 300.757,482	5	433.149,348 300.757,487	0.005
5	433.149,348 300.757,487	6	433.150,115 300.759,295	1.964
6	433.150,115 300.759,295	7	433.152,319 300.763,954	5.154
7	433.152,319 300.763,954	8	433.152,788 300.780,854	16.907
8	433.152,788 300.780,854	9	433.152,788 300.780,859	0.005
9	433.152,788 300.780,859	10	433.152,979 300.787,726	6.87
10	433.152,979 300.787,726	11	433.152,942 300.793,291	5.565
11	433.152,942 300.793,291	12	433.152,298 300.806,489	13.214
12	433.152,298 300.806,489	13	433.152,178 300.808,675	2.189
13	433.152,178 300.808,675	14	433.140,216 300.807,265	12.045
14	433.140,216 300.807,265	15	433.120,284 300.802,366	20.525
15	433.120,284 300.802,366	16	433.122,076 300.787,781	14.695
16	433.122,076 300.787,781	1	433.126,621 300.747,232	40.803

\*\* Lungimile segmentelor sunt determinate în planul de proiecție Stereo 70 și sunt rotunjite la 1 milimetru.

\*\*\* Distanța dintre puncte este formată din segmente cumulate ce sunt mai mici decât valoarea 1 milimetru.



**DATE DESPRE IMOBILUL NR. 7208**

Oficiul de Cadastru și Publicitate Imobiliară DOLJ  
Biroul de Cadastru și Publicitate Imobiliară Craiova

**A. Partea I. Descrierea imobilului**

TEREN Intravilan

Adresa: Loc. Teslui, Jud. Dolj, T10 P216

Nr. Crt	Nr cadastral Nr. topografic	Suprafața* (mp)	Observații / Referințe
A1		710	Sector cadastral:23 Teren neimprejmuit;

**B. Partea II. Proprietari și acte**

Inscrieri privitoare la dreptul de proprietate și alte drepturi reale	Referințe
/	
Act Normativ nr. Legea 7, din 13/03/1996 emis de PARLAMENTUL ROMÂNIEI (art. 13 alin. 15);	
B1	Inscrierea provizorie, drept de PROPRIETATE, dobandit prin Lege, cota actuala 1/1, cota initiala 1/1
	1) NEIDENTIFICAT NEIDENTIFICAT, CIF:0000000000000

**C. Partea III. SARCINI .**

Inscrieri privind dezmembramintele dreptului de proprietate, drepturi reale de garanție și sarcini	Referințe
NU SUNT	

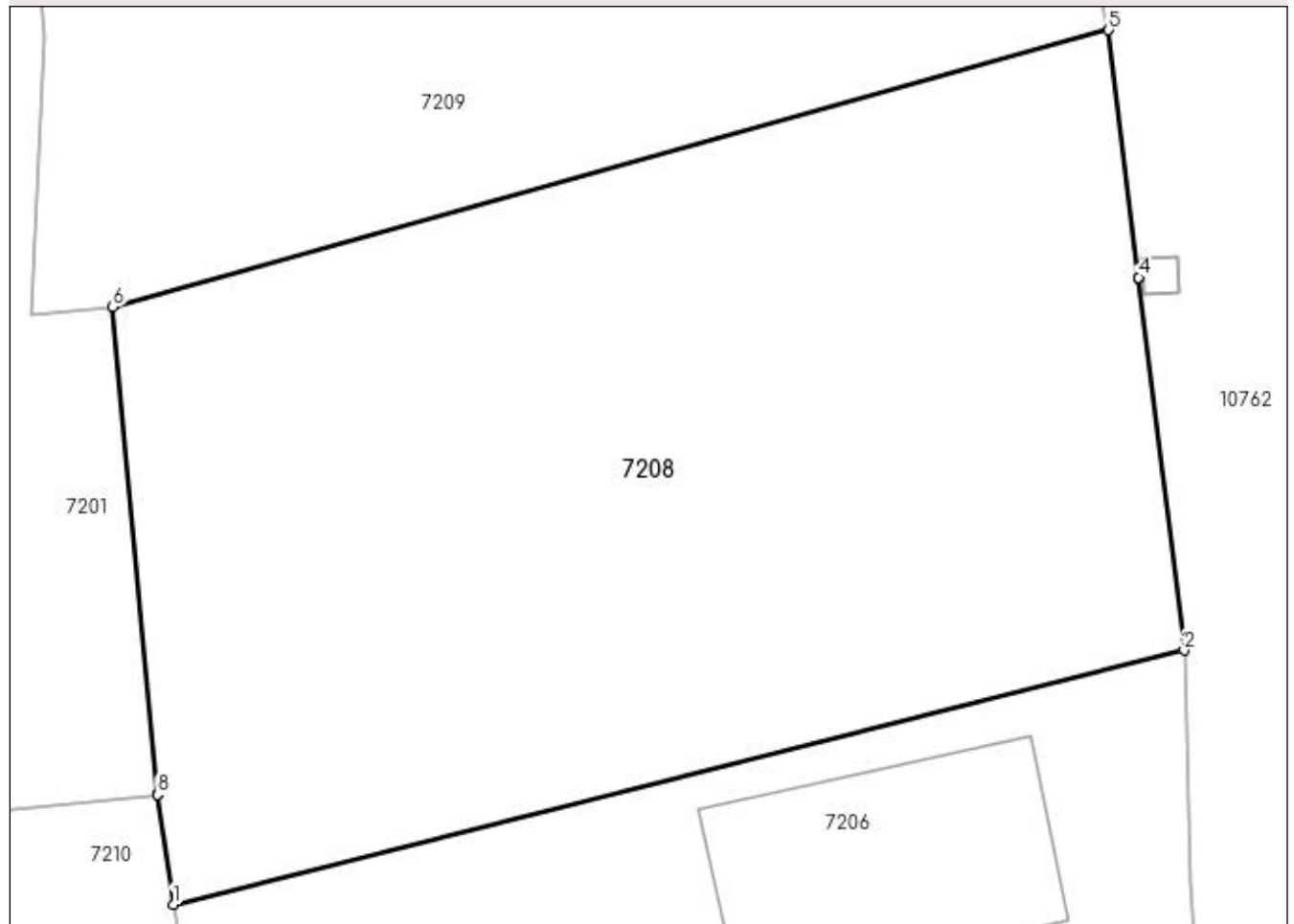
## Anexa Nr. 1 La Partea I

## Teren

Nr cadastral	Suprafața (mp)*	Observații / Referințe
	710	

\* Suprafața este determinată în planul de proiecție Stereo 70.

## DETALII LINIARE IMOBIL



## Date referitoare la teren

Crt	Categorie folosință	Intravilan	Suprafața (mp)	Tarla	Parcelă	Nr. topo	Observații / Referințe
1	curți constructii	DA	710	10	216	-	

## Lungime Segmente

1) Valorile lungimilor segmentelor sunt obținute din proiecție în plan.

Punct început	X / Y	Punct sfârșit	X / Y	Lungime segment (** (m)
1	433.117,483 300.817,905	2	433.151,398 300.826,431	34.97
2	433.151,398 300.826,431	3	433.149,872 300.838,937	12.599
3	433.149,872 300.838,937	4	433.149,871 300.838,941	0.004
4	433.149,871 300.838,941	5	433.148,867 300.847,242	8.361
5	433.148,867 300.847,242	6	433.115,453 300.837,947	34.683

Punct început	X / Y	Punct sfârșit	X / Y	Lungime segment (** (m)
6	433.115,453 300.837,947	7	433.116,942 300.821,611	16.404
7	433.116,942 300.821,611	8	433.116,944 300.821,591	0.02
8	433.116,944 300.821,591	1	433.117,483 300.817,905	3.725

\*\* Lungimile segmentelor sunt determinate în planul de proiecție Stereo 70 și sunt rotunjite la 1 milimetru.

\*\*\* Distanța dintre puncte este formată din segmente cumulate ce sunt mai mici decât valoarea 1 milimetru.





**DATE DESPRE IMOBILUL NR. 7209**

Oficiul de Cadastru și Publicitate Imobiliară DOLJ  
Biroul de Cadastru și Publicitate Imobiliară Craiova

**A. Partea I. Descrierea imobilului**

TEREN Intravilan

Adresa: Loc. Teslui, Jud. Dolj, T10 P217

Nr. Crt	Nr cadastral Nr. topografic	Suprafața* (mp)	Observații / Referințe
A1		703	Sector cadastral:23 Teren neimprejmuit;

**B. Partea II. Proprietari și acte**

Inscrieri privitoare la dreptul de proprietate și alte drepturi reale	Referințe
/	
Act Normativ nr. Legea 7, din 13/03/1996 emis de PARLAMENTUL ROMÂNIEI (art. 13 alin. 15);	
B1	Inscrierea provizorie, drept de PROPRIETATE, dobandit prin Lege, cota actuala 1/1, cota initiala 1/1
	1) NEIDENTIFICAT NEIDENTIFICAT, CIF:0000000000000

**C. Partea III. SARCINI .**

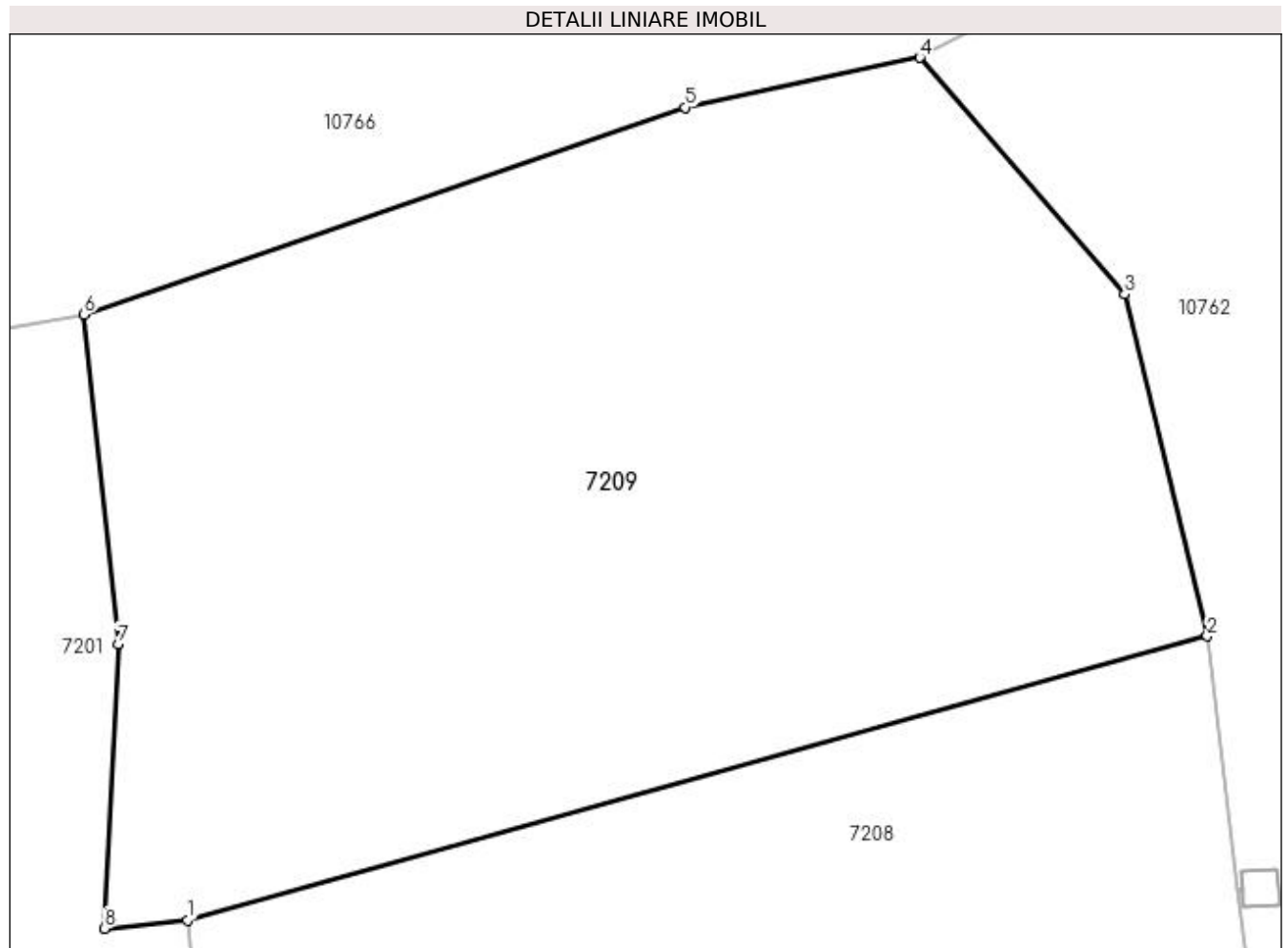
Inscrieri privind dezmembramintele dreptului de proprietate, drepturi reale de garanție și sarcini	Referințe
NU SUNT	

## Anexa Nr. 1 La Partea I

## Teren

Nr cadastral	Suprafața (mp)*	Observații / Referințe
	703	

\* Suprafața este determinată în planul de proiecție Stereo 70.



## Date referitoare la teren

Crt	Categorie folosință	Intravilan	Suprafața (mp)	Tarla	Parcelă	Nr. topo	Observații / Referințe
1	curți constructii	DA	703	10	217	-	

## Lungime Segmente

1) Valorile lungimilor segmentelor sunt obținute din proiecție în plan.

Punct început	X / Y	Punct sfârșit	X / Y	Lungime segment (** (m)
1	433.115,453 300.837,947	2	433.148,867 300.847,242	34.683
2	433.148,867 300.847,242	3	433.146,17 300.858,433	11.511
3	433.146,17 300.858,433	4	433.139,445 300.866,192	10.268
4	433.139,445 300.866,192	5	433.131,761 300.864,552	7.857
5	433.131,761 300.864,552	6	433.112,043 300.857,782	20.848

Punct început	X / Y	Punct sfârșit	X / Y	Lungime segment (** (m)
6	433.112,043 300.857,782	7	433.113,173 300.846,99	10.851
7	433.113,173 300.846,99	8	433.112,725 300.837,667	9.334
8	433.112,725 300.837,667	1	433.115,453 300.837,947	2.742

\*\* Lungimile segmentelor sunt determinate în planul de proiecție Stereo 70 și sunt rotunjite la 1 milimetru.

\*\*\* Distanța dintre puncte este formată din segmente cumulate ce sunt mai mici decât valoarea 1 milimetru.



**DATE DESPRE IMOBILUL NR. 7210**

Oficiul de Cadastru și Publicitate Imobiliară DOLJ  
 Biroul de Cadastru și Publicitate Imobiliară Craiova

**A. Partea I. Descrierea imobilului**

TEREN Intravilan

Adresa: Loc. Teslui, Jud. Dolj, T10 P212

Nr. Crt	Nr cadastral Nr. topografic	Suprafața* (mp)	Observații / Referințe
A1		2.320	Sector cadastral:23 Teren imprejmuit;

**Construcții**

Crt	Nr cadastral Nr. topografic	Adresa	Observații / Referințe
A1.1		Loc. Teslui, Jud. Dolj, T10 P212	Nr. niveluri:1; S. construita la sol:43 mp;
A1.2		Loc. Teslui, Jud. Dolj, T10 P212	Nr. niveluri:1; S. construita la sol:49 mp;

**B. Partea II. Proprietari și acte**

Inscrieri privitoare la dreptul de proprietate și alte drepturi reale		Referințe
/		
Act Normativ nr. Legea 7, din 13/03/1996 emis de PARLAMENTUL ROMÂNIEI (art. 13 alin. 15);		
B1	Inscrierea provizorie, drept de PROPRIETATE, dobandit prin Lege, cota actuala 1/1, cota initiala 1/1 1) NEIDENTIFICAT NEIDENTIFICAT, CIF:00000000000000	A1, A1.1, A1.2

**C. Partea III. SARCINI .**

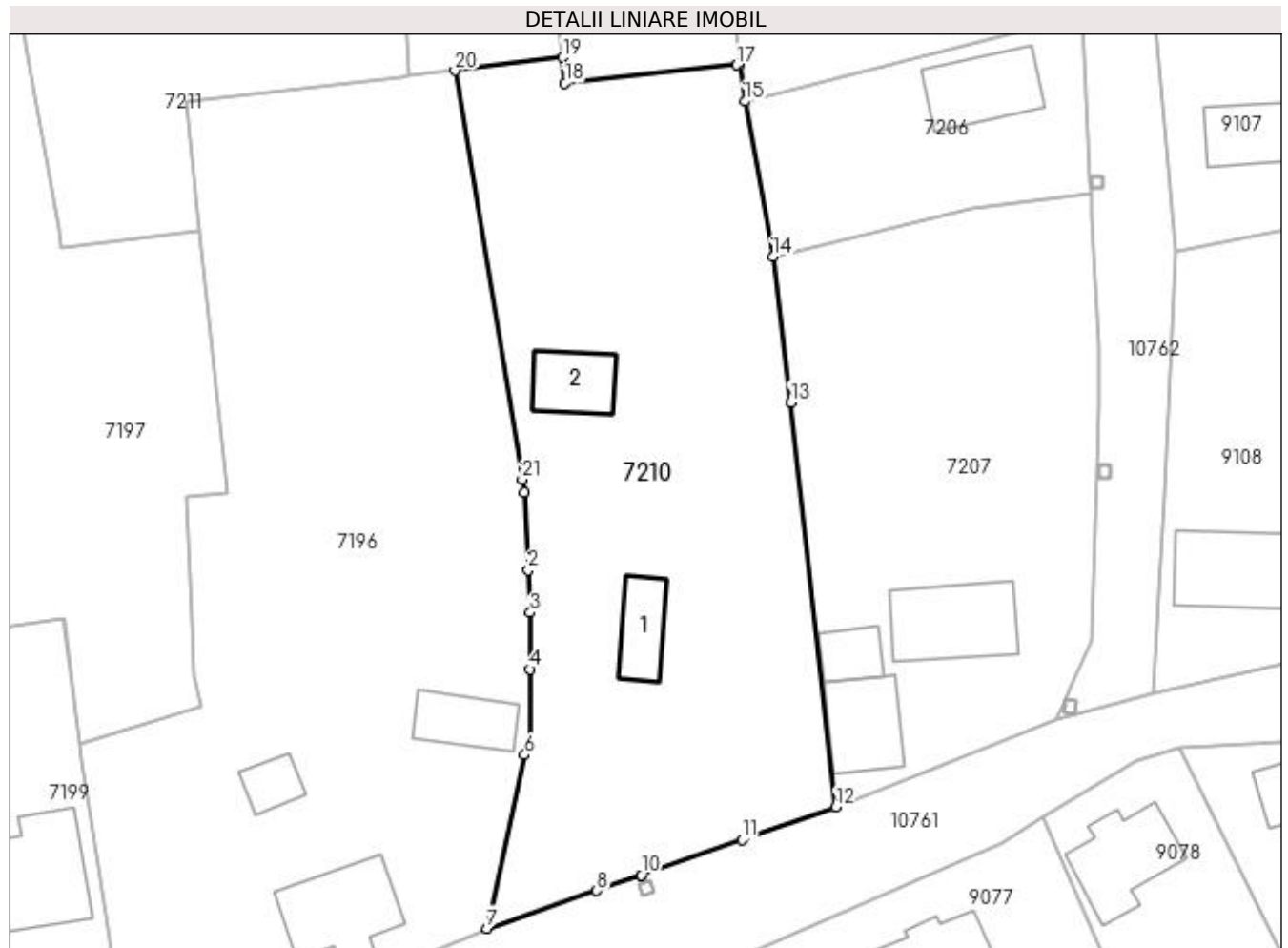
Inscrieri privind dezmembramintele dreptului de proprietate, drepturi reale de garanție și sarcini	Referințe
NU SUNT	

## Anexa Nr. 1 La Partea I

## Teren

Nr cadastral	Suprafața (mp)*	Observații / Referințe
	2.320	

\* Suprafața este determinată în planul de proiecție Stereo 70.



## Date referitoare la teren

Crt	Categorie folosință	Intra vilan	Suprafața (mp)	Tarla	Parcelă	Nr. topo	Observații / Referințe
1	curți construcții	DA	2.320	10	212	-	

## Date referitoare la construcții

Crt	Număr	Destinație construcție	Supraf. (mp)	Situație juridică	Observații / Referințe
A1.1		construcții de locuințe	43	Cu acte	Nr. niveluri:1; S. construita la sol:43 mp;
A1.2		construcții anexa	49	Cu acte	Nr. niveluri:1; S. construita la sol:49 mp;

## Lungime Segmente

1) Valorile lungimilor segmentelor sunt obținute din proiecție în plan.

Punct început	X / Y	Punct sfârșit	X / Y	Lungime segment (** (m)
1	433.095,369 300.778,766	2	433.095,768 300.770,967	7.809
3	433.095,985 300.766,728	4	433.095,968 300.761,038	5.69
5	433.095,946 300.753,089	6	433.095,427 300.752,449	0.824

Punct început	X / Y	Punct sfârșit	X / Y	Lungime segment (** (m)
2	433.095,768 300.770,967	3	433.095,985 300.766,728	4.245
4	433.095,968 300.761,038	5	433.095,946 300.753,089	7.949
6	433.095,427 300.752,449	7	433.091,647 300.735,077	17.778

Punct început	X / Y	Punct sfârșit	X / Y	Lungime segment (** (m)
7	433.091,647 300.735,077	8	433.102,646 300.738,87	11.635
9	433.107,098 300.740,423	10	433.107,103 300.740,425	0.005
11	433.117,195 300.743,946	12	433.126,621 300.747,232	9.982
13	433.122,076 300.787,781	14	433.120,284 300.802,366	14.695
15	433.117,483 300.817,905	16	433.116,944 300.821,591	3.725
17	433.116,679 300.821,563	18	433.099,462 300.819,743	17.313
19	433.099,234 300.822,312	20	433.088,436 300.820,999	10.878
21	433.095,156 300.780,063	1	433.095,369 300.778,766	1.314

Punct început	X / Y	Punct sfârșit	X / Y	Lungime segment (** (m)
8	433.102,646 300.738,87	9	433.107,098 300.740,423	4.715
10	433.107,103 300.740,425	11	433.117,195 300.743,946	10.689
12	433.126,621 300.747,232	13	433.122,076 300.787,781	40.803
14	433.120,284 300.802,366	15	433.117,483 300.817,905	15.789
16	433.116,944 300.821,591	17	433.116,679 300.821,563	0.266
18	433.099,462 300.819,743	19	433.099,234 300.822,312	2.579
20	433.088,436 300.820,999	21	433.095,156 300.780,063	41.484

\*\* Lungimile segmentelor sunt determinate în planul de proiecție Stereo 70 și sunt rotunjite la 1 milimetru.

\*\*\* Distanța dintre puncte este formată din segmente cumulate ce sunt mai mici decât valoarea 1 milimetru.





**DATE DESPRE IMOBILUL NR. 7211**

Oficiul de Cadastru și Publicitate Imobiliară DOLJ  
Biroul de Cadastru și Publicitate Imobiliară Craiova

**A. Partea I. Descrierea imobilului**

TEREN Intravilan

Adresa: Loc. Teslui, Jud. Dolj, T10 P221

Nr. Crt	Nr cadastral Nr. topografic	Suprafața* (mp)	Observații / Referințe
A1		1.376	Sector cadastral:23 Teren imprejmuit;

**Construcții**

Crt	Nr cadastral Nr. topografic	Adresa	Observații / Referințe
A1.1		Loc. Teslui, Jud. Dolj, T10 P221	Nr. niveluri:1; S. construita la sol:74 mp;

**B. Partea II. Proprietari și acte**

Inscrieri privitoare la dreptul de proprietate și alte drepturi reale	Referințe
/	
Act Normativ nr. Legea 7, din 13/03/1996 emis de PARLAMENTUL ROMÂNIEI (art. 13 alin. 15);	
B1	Inscrierea provizorie, drept de PROPRIETATE, dobandit prin Lege, cota actuala 1/1, cota initiala 1/1
	1) NEIDENTIFICAT NEIDENTIFICAT, CIF:0000000000000

**C. Partea III. SARCINI .**

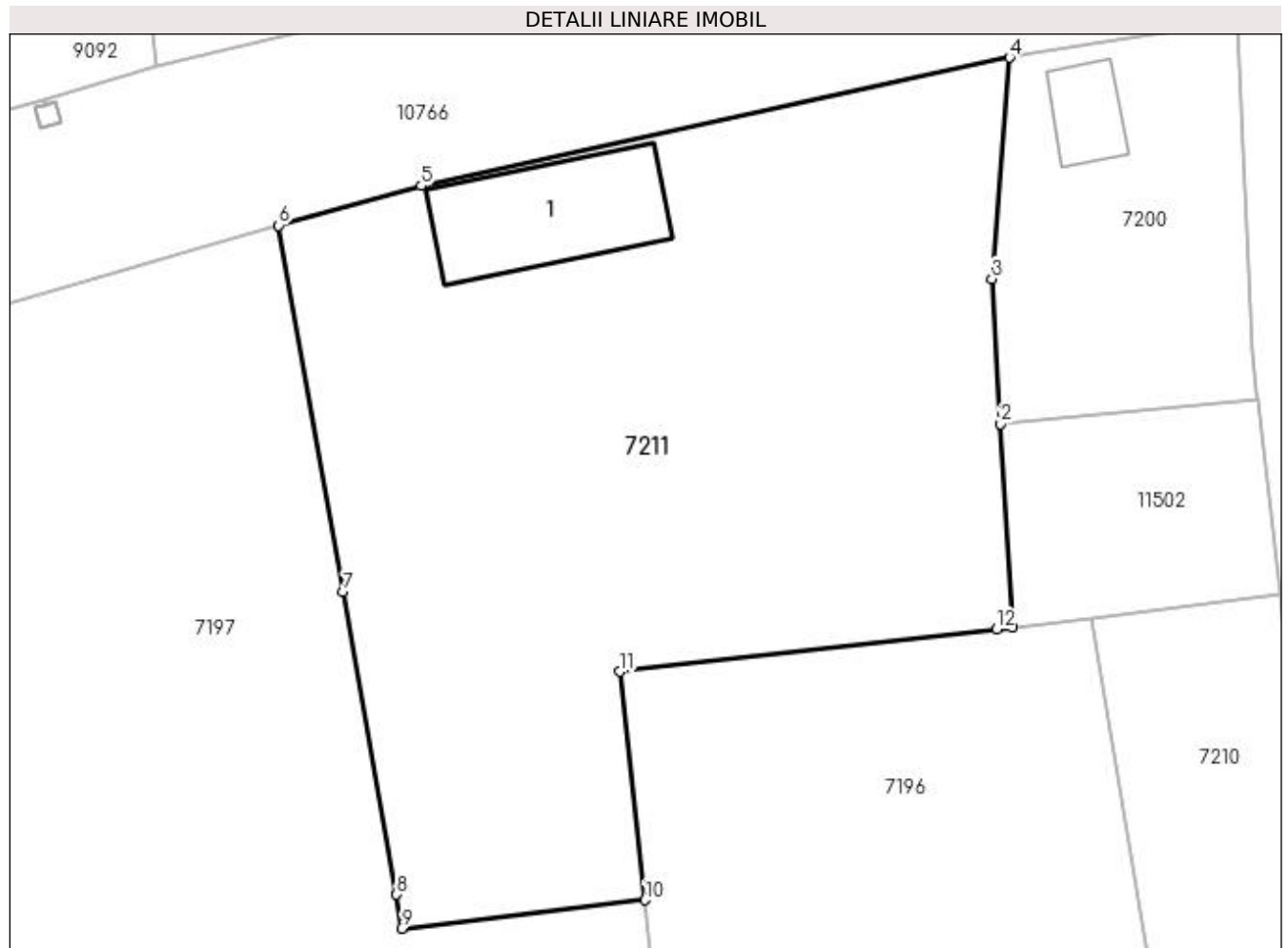
Inscrieri privind dezmembramintele dreptului de proprietate, drepturi reale de garanție și sarcini	Referințe
NU SUNT	

## Anexa Nr. 1 La Partea I

## Teren

Nr cadastral	Suprafața (mp)*	Observații / Referințe
	1.376	

\* Suprafața este determinată în planul de proiecție Stereo 70.



## Date referitoare la teren

Crt	Categorie folosință	Intra vilan	Suprafața (mp)	Tarla	Parcelă	Nr. topo	Observații / Referințe
1	curți constructii	DA	1.376	10	221	-	

## Date referitoare la construcții

Crt	Număr	Destinație construcție	Supraf. (mp)	Situație juridică	Observații / Referințe
A1.1		constructii anexa	74	Cu acte	Nr. niveluri:1; S. construita la sol:74 mp;

## Lungime Segmente

1) Valorile lungimilor segmentelor sunt obținute din proiecție în plan.

Punct început	X / Y	Punct sfârșit	X / Y	Lungime segment (** (m)
1	433.083,864 300.820,461	2	433.083,188 300.832,095	11.654
2	433.083,188 300.832,095	3	433.082,707 300.840,383	8.302
3	433.082,707 300.840,383	4	433.083,708 300.853,025	12.682
4	433.083,708 300.853,025	5	433.050,076 300.845,688	34.423

Punct început	X / Y	Punct sfârșit	X / Y	Lungime segment (** (m)
5	433.050,076 300.845,688	6	433.041,918 300.843,429	8.465
6	433.041,918 300.843,429	7	433.045,611 300.822,489	21.263
7	433.045,611 300.822,489	8	433.048,661 300.805,193	17.563
8	433.048,661 300.805,193	9	433.048,941 300.803,255	1.958
9	433.048,941 300.803,255	10	433.062,851 300.804,877	14.004
10	433.062,851 300.804,877	11	433.061,438 300.817,934	13.133
11	433.061,438 300.817,934	12	433.082,986 300.820,357	21.684
12	433.082,986 300.820,357	1	433.083,864 300.820,461	0.884

\*\* Lungimile segmentelor sunt determinate în planul de proiecție Stereo 70 și sunt rotunjite la 1 milimetru.

\*\*\* Distanța dintre puncte este formată din segmente cumulate ce sunt mai mici decât valoarea 1 milimetru.



**DATE DESPRE IMOBILUL NR. 11501**

Oficiul de Cadastru și Publicitate Imobiliară DOLJ  
Biroul de Cadastru și Publicitate Imobiliară Craiova

**A. Partea I. Descrierea imobilului**

TEREN Intravilan

Adresa: Loc. Teslui, Jud. Dolj, T 10, P 202, 203, 204

Nr. Crt	Nr cadastral Nr. topografic	Suprafața* (mp)	Observații / Referințe
A1		1.121	Sector cadastral:23 Teren imprejmuit;

**B. Partea II. Proprietari și acte**

Inscrieri privitoare la dreptul de proprietate și alte drepturi reale	Referințe
/	
Act Administrativ nr. TDP 1548, din 21/11/2003 emis de CJSDPAT DOLJ;	
B1	A1
Intabulare, drept de PROPRIETATE, dobândit prin Reconstituire, cota actuala 1/1, cota initiala 1/1 1) PRECUPEȚU ELENA, LIPSA CNP	

**C. Partea III. SARCINI .**

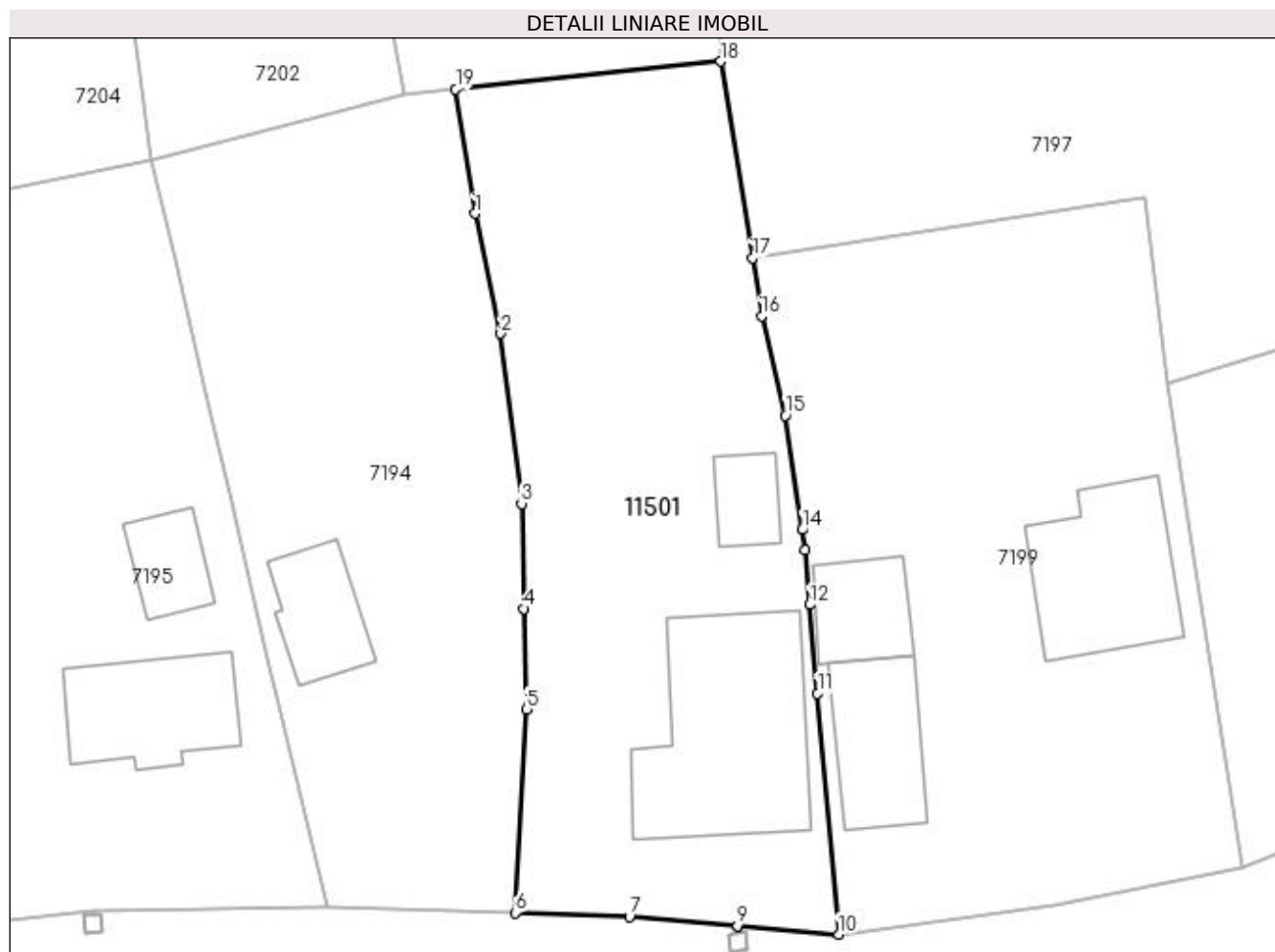
Inscrieri privind dezmembramintele dreptului de proprietate, drepturi reale de garanție și sarcini	Referințe
NU SUNT	

## Anexa Nr. 1 La Partea I

## Teren

Nr cadastral	Suprafața (mp)*	Observații / Referințe
	1.121	

\* Suprafața este determinată în planul de proiecție Stereo 70.



## Date referitoare la teren

Crt	Categorie folosință	Intra vilan	Suprafața (mp)	Tarla	Parcelă	Nr. topo	Observații / Referințe
1	curți constructii	DA	478	10	202	-	
2	vie	DA	312	10	203	-	
3	arabil	DA	331	10	204	-	

## Lungime Segmente

1) Valorile lungimilor segmentelor sunt obținute din proiecție în plan.

Punct început	X / Y	Punct sfârșit	X / Y	Lungime segment (** (m)
1	433.003,528 300.765,133	2	433.005,279 300.756,923	8.395
2	433.005,279 300.756,923	3	433.006,702 300.745,293	11.717
3	433.006,702 300.745,293	4	433.006,87 300.738,12	7.175

Punct început	X / Y	Punct sfârșit	X / Y	Lungime segment (** (m)
4	433.006,87 300.738,12	5	433.007,031 300.731,254	6.868
5	433.007,031 300.731,254	6	433.006,277 300.717,329	13.945
6	433.006,277 300.717,329	7	433.014,075 300.717,055	7.803
7	433.014,075 300.717,055	8	433.021,453 300.716,438	7.404
8	433.021,453 300.716,438	9	433.021,458 300.716,438	0.005
9	433.021,458 300.716,438	10	433.028,375 300.715,86	6.941
10	433.028,375 300.715,86	11	433.026,942 300.732,323	16.525
11	433.026,942 300.732,323	12	433.026,414 300.738,394	6.094
12	433.026,414 300.738,394	13	433.026,091 300.742,112	3.732
13	433.026,091 300.742,112	14	433.025,884 300.743,51	1.413
14	433.025,884 300.743,51	15	433.024,728 300.751,331	7.906
15	433.024,728 300.751,331	16	433.023,118 300.758,123	6.98
16	433.023,118 300.758,123	17	433.022,502 300.762,095	4.019
17	433.022,502 300.762,095	18	433.020,315 300.775,519	13.601
18	433.020,315 300.775,519	19	433.002,191 300.773,641	18.221
19	433.002,191 300.773,641	1	433.003,528 300.765,133	8.612

\*\* Lungimile segmentelor sunt determinate în planul de proiecție Stereo 70 și sunt rotunjite la 1 milimetru.

\*\*\* Distanța dintre puncte este formată din segmente cumulate ce sunt mai mici decât valoarea 1 milimetru.





**DATE DESPRE IMOBILUL NR. 11502**

Oficiul de Cadastru și Publicitate Imobiliară DOLJ  
 Biroul de Cadastru și Publicitate Imobiliară Craiova

**A. Partea I. Descrierea imobilului**

TEREN Extravilan

Adresa: Jud. Dolj, T 10, P 219/1

Nr. Crt	Nr cadastral Nr. topografic	Suprafața* (mp)	Observații / Referințe
A1		173	Sector cadastral:23 Teren imprejmuit;

**B. Partea II. Proprietari și acte**

Inscrieri privitoare la dreptul de proprietate și alte drepturi reale	Referințe
/	
Act Normativ nr. Legea 7, din 13/03/1996 emis de PARLAMENTUL ROMANIEI (art. 13 alin 14);	
B1	A1
Intabulare, drept de PROPRIETATE, dobandit prin Lege, cota actuala 1/1, cota initiala 1/1 1) COMUNA TESLUI-REZERVA COMISIEI LOCALE DE FOND FUNCICIAR, CIF:4553330	

**C. Partea III. SARCINI .**

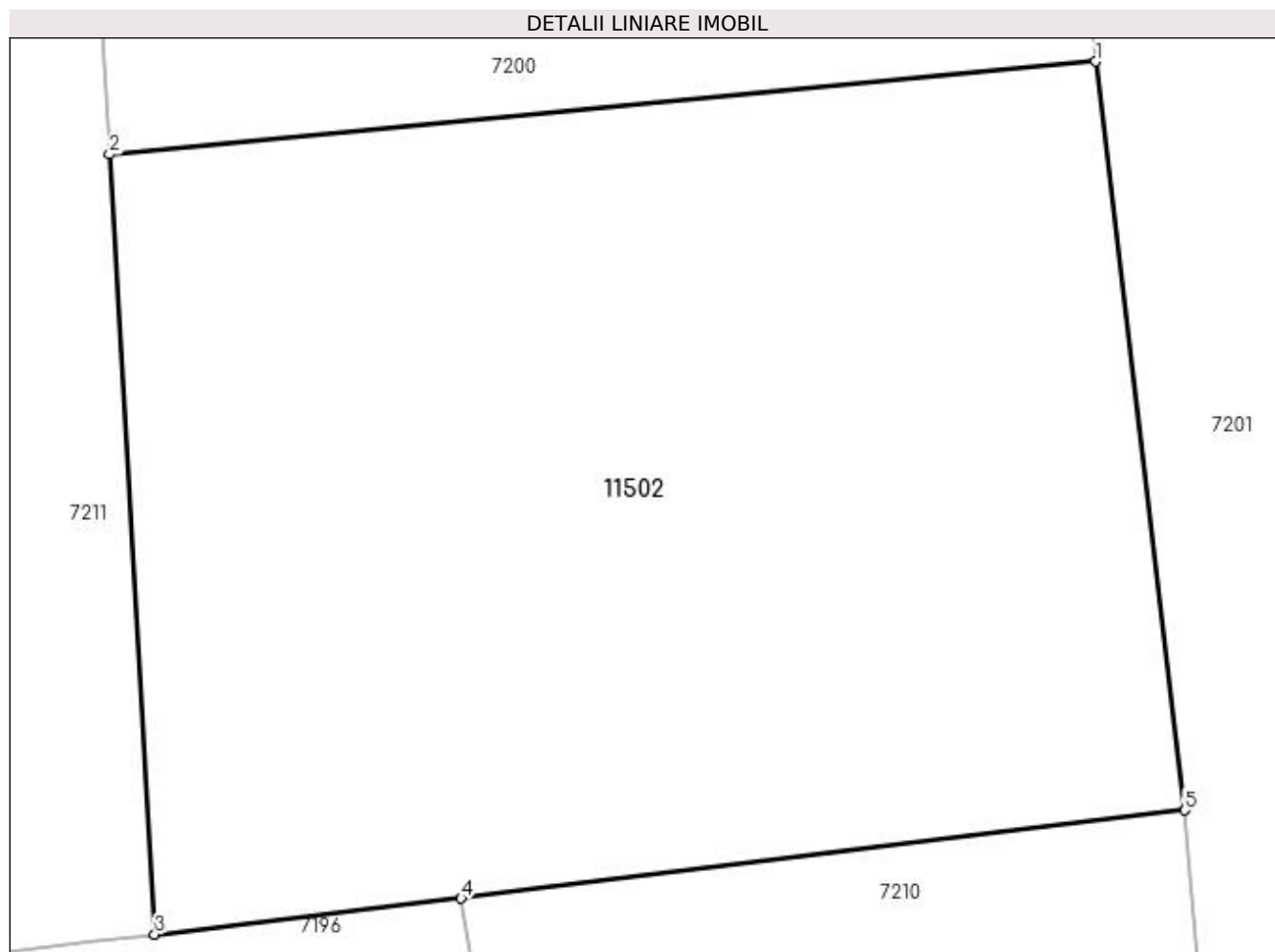
Inscrieri privind dezmembramintele dreptului de proprietate, drepturi reale de garanție și sarcini	Referințe
NU SUNT	

## Anexa Nr. 1 La Partea I

## Teren

Nr cadastral	Suprafața (mp)*	Observații / Referințe
	173	

\* Suprafața este determinată în planul de proiecție Stereo 70.



## Date referitoare la teren

Crt	Categorie folosință	Intravilan	Suprafața (mp)	Tarla	Parcelă	Nr. topo	Observații / Referințe
1	arabil	NU	173	10	219/1	-	

## Lungime Segmente

1) Valorile lungimilor segmentelor sunt obținute din proiecție în plan.

Punct început	X / Y	Punct sfârșit	X / Y	Lungime segment (** (m)
1	433.097,905 300.833,48	2	433.083,188 300.832,095	14.782
2	433.083,188 300.832,095	3	433.083,864 300.820,461	11.654
3	433.083,864 300.820,461	4	433.088,436 300.820,999	4.604
4	433.088,436 300.820,999	5	433.099,234 300.822,312	10.878
5	433.099,234 300.822,312	1	433.097,905 300.833,48	11.247

**\*\* Lungimile segmentelor sunt determinate în planul de proiecție Stereo 70 și sunt rotunjite la 1 milimetru.**

**\*\*\* Distanța dintre puncte este formată din segmente cumulate ce sunt mai mici decât valoarea 1 milimetru.**

