

**DATE DESPRE IMOBILUL NR. 5648**

Oficiul de Cadastru și Publicitate Imobiliară DOLJ
Biroul de Cadastru și Publicitate Imobiliară Craiova

A. Partea I. Descrierea imobilului

TEREN Intravilan

Adresa: Loc. Preajba De Padure, Jud. Dolj, T5, P483, P482, P484

Nr. Crt	Nr cadastral Nr. topografic	Suprafața* (mp)	Observații / Referințe
A1		1.260	Sector cadastral:47 Teren neimprejmuit;

B. Partea II. Proprietari și acte

Inscrieri privitoare la dreptul de proprietate și alte drepturi reale	Referințe
/	
Act Notarial nr. CONTRACT DE VÂNZARE 448, din 18/03/1997 emis de BNP Dana Tomiță;	
B1	A1
Intabulare, drept de PROPRIETATE, dobândit prin Conventie, cota actuala 1/1, cota initiala 1/1 1) AVRAM CORNEL	

C. Partea III. SARCINI .

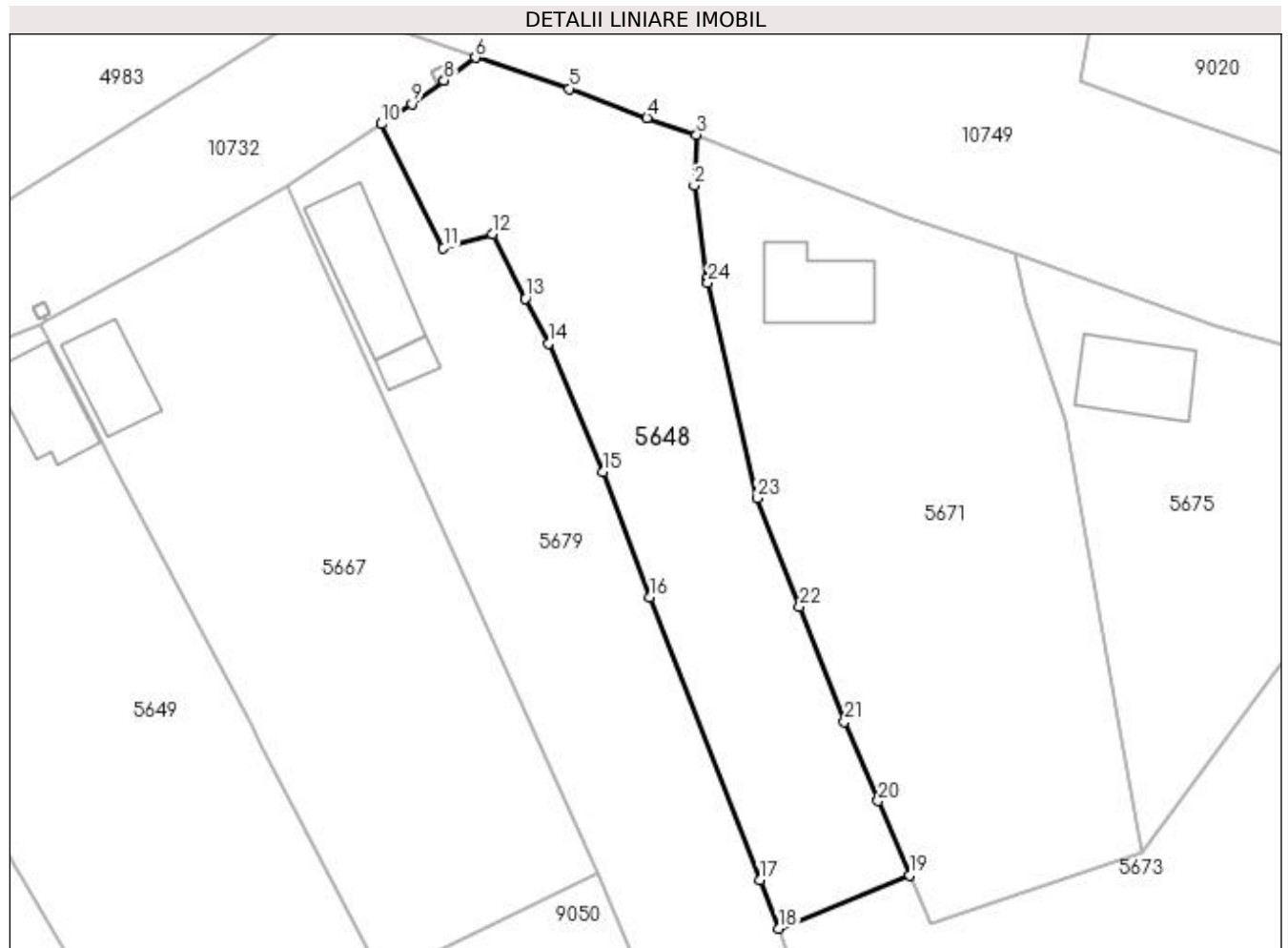
Inscrieri privind dezmembramintele dreptului de proprietate, drepturi reale de garanție și sarcini	Referințe
NU SUNT	

Anexa Nr. 1 La Partea I

Teren

Nr cadastral	Suprafața (mp)*	Observații / Referințe
	1.260	

* Suprafața este determinată în planul de proiecție Stereo 70.



Date referitoare la teren

Crt	Categorie folosință	Intravilan	Suprafața (mp)	Tarla	Parcelă	Nr. topo	Observații / Referințe
1	curți constructii	DA	371	5	482	-	
2	arabil	DA	809	5	483	-	
3	vie	DA	80	5	484	-	

Lungime Segmente

1) Valorile lungimilor segmentelor sunt obținute din proiecție în plan.

Punct început	X / Y	Punct sfârșit	X / Y	Lungime segment (** (m)
1	436.718,357 300.096,334	2	436.717,199 300.104,944	8.688
3	436.717,412 300.109,663	4	436.712,805 300.111,227	4.865
5	436.705,578 300.113,942	6	436.696,857 300.116,834	9.188

Punct început	X / Y	Punct sfârșit	X / Y	Lungime segment (** (m)
2	436.717,199 300.104,944	3	436.717,412 300.109,663	4.724
4	436.712,805 300.111,227	5	436.705,578 300.113,942	7.72
6	436.696,857 300.116,834	7	436.693,937 300.114,716	3.607

Punct început	X / Y	Punct sfârșit	X / Y	Lungime segment (** (m)
7	436.693,937 300.114,716	8	436.693,933 300.114,713	0.005
9	436.690,945 300.112,546	10	436.688,11 300.110,667	3.401
11	436.693,882 300.099,167	12	436.698,454 300.100,438	4.745
13	436.701,508 300.094,452	14	436.703,631 300.090,292	4.67
15	436.708,727 300.078,351	16	436.713,084 300.066,76	12.383
17	436.723,277 300.040,47	18	436.725,015 300.035,988	4.807
19	436.737,21 300.040,952	20	436.734,281 300.047,825	7.471
21	436.731,147 300.055,178	22	436.726,99 300.065,874	11.475
23	436.723,075 300.075,946	24	436.718,45 300.095,933	20.515

Punct început	X / Y	Punct sfârșit	X / Y	Lungime segment (** (m)
8	436.693,933 300.114,713	9	436.690,945 300.112,546	3.691
10	436.688,11 300.110,667	11	436.693,882 300.099,167	12.867
12	436.698,454 300.100,438	13	436.701,508 300.094,452	6.72
14	436.703,631 300.090,292	15	436.708,727 300.078,351	12.983
16	436.713,084 300.066,76	17	436.723,277 300.040,47	28.197
18	436.725,015 300.035,988	19	436.737,21 300.040,952	13.167
20	436.734,281 300.047,825	21	436.731,147 300.055,178	7.993
22	436.726,99 300.065,874	23	436.723,075 300.075,946	10.806
24	436.718,45 300.095,933	1	436.718,357 300.096,334	0.412

** Lungimile segmentelor sunt determinate în planul de proiecție Stereo 70 și sunt rotunjite la 1 milimetru.

*** Distanța dintre puncte este formată din segmente cumulate ce sunt mai mici decât valoarea 1 milimetru.

**DATE DESPRE IMOBILUL NR. 5649**

Oficiul de Cadastru și Publicitate Imobiliară DOLJ
Biroul de Cadastru și Publicitate Imobiliară Craiova

A. Partea I. Descrierea imobilului

TEREN Necunoscut

Adresa: Loc. Preajba De Padure, Jud. Dolj, T35 P492, P493; T20, P114

Nr. Crt	Nr cadastral Nr. topografic	Suprafața* (mp)	Observații / Referințe
A1		1.762	Sector cadastral:47 Teren neimprejmit;

Construcții

Crt	Nr cadastral Nr. topografic	Adresa	Observații / Referințe
A1.1		Loc. Preajba De Padure, Jud. Dolj, T35 P492, P493; T20, P114	Nr. niveluri:1; S. construita la sol:61 mp;

B. Partea II. Proprietari și acte

Inscrieri privitoare la dreptul de proprietate și alte drepturi reale		Referințe
/		
Act Administrativ nr. TDP 365-2180, din 03/01/1994 emis de CJSDPAT DOLJ;		
B1	Intabulare, drept de PROPRIETATE, dobandit prin Reconstituire, cota actuala 1/1, cota initiala 1/1 1) VOICU ION, LIPSA CNP	A1
Act Normativ nr. Legea 7, din 13/03/1996 emis de PARLAMENTUL ROMANIEI;		
B2	Intabulare, drept de PROPRIETATE, dobandit prin Lege, cota actuala 1/1, cota initiala 1/1 1) VOICU ION, LIPSA CNP	A1.1

C. Partea III. SARCINI .

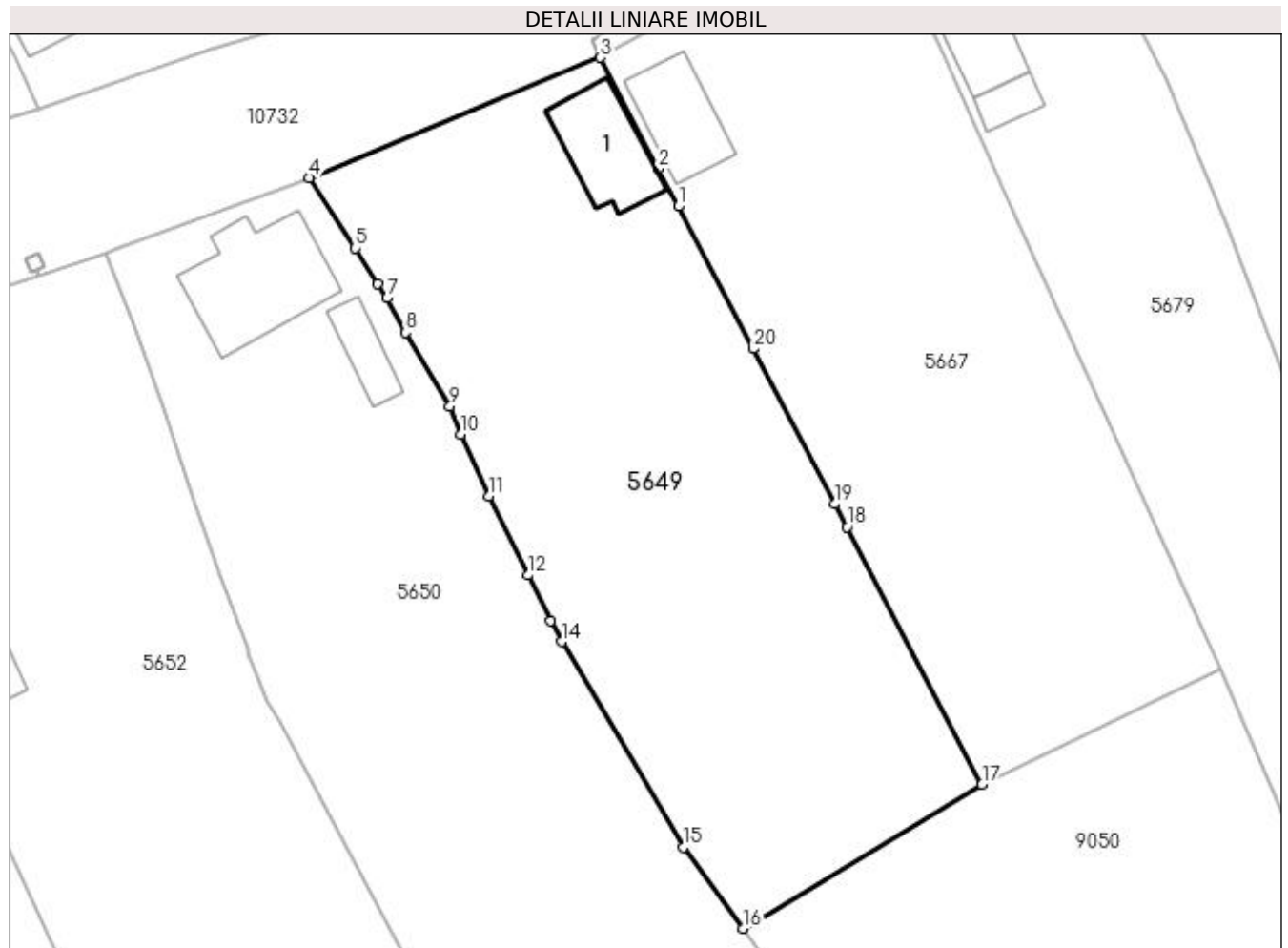
Inscrieri privind dezmembramintele dreptului de proprietate, drepturi reale de garanție și sarcini	Referințe
NU SUNT	

Anexa Nr. 1 La Partea I

Teren

Nr cadastral	Suprafața (mp)*	Observații / Referințe
	1.762	

* Suprafața este determinată în planul de proiecție Stereo 70.



Date referitoare la teren

Crt	Categorie folosință	Intravilan	Suprafața (mp)	Tarla	Parcelă	Nr. topo	Observații / Referințe
1	curți constructii	DA	268	35	492	-	
2	arabil	DA	794	35	493	-	
3	arabil	NU	700	20	114	-	

Date referitoare la construcții

Crt	Număr	Destinație construcție	Supraf. (mp)	Situație juridică	Observații / Referințe
A1.1		construcții de locuințe	61	Cu acte	Nr. niveluri:1; S. construita la sol:61 mp;

Lungime Segmente

1) Valorile lungimilor segmentelor sunt obținute din proiecție în plan.

Punct început	X / Y	Punct sfârșit	X / Y	Lungime segment (** (m)
1	436.662,944 300.079,71	2	436.661,291 300.082,854	3.552
2	436.661,291 300.082,854	3	436.656,422 300.092,118	10.466

Punct început	X / Y	Punct sfârșit	X / Y	Lungime segment (** (m)
3	436.656,422 300.092,118	4	436.632,11 300.082,093	26.298
4	436.632,11 300.082,093	5	436.635,992 300.076,228	7.033
5	436.635,992 300.076,228	6	436.637,871 300.073,25	3.521
6	436.637,871 300.073,25	7	436.638,627 300.072,051	1.417
7	436.638,627 300.072,051	8	436.640,153 300.069,192	3.241
8	436.640,153 300.069,192	9	436.643,871 300.063,039	7.189
9	436.643,871 300.063,039	10	436.644,789 300.060,684	2.528
10	436.644,789 300.060,684	11	436.647,101 300.055,553	5.628
11	436.647,101 300.055,553	12	436.650,42 300.048,938	7.401
12	436.650,42 300.048,938	13	436.652,316 300.045,159	4.228
13	436.652,316 300.045,159	14	436.653,196 300.043,403	1.964
14	436.653,196 300.043,403	15	436.663,355 300.026,254	19.932
15	436.663,355 300.026,254	16	436.668,331 300.019,475	8.409
16	436.668,331 300.019,475	17	436.688,296 300.031,481	23.297
17	436.688,296 300.031,481	18	436.677,006 300.052,959	24.265
18	436.677,006 300.052,959	19	436.675,996 300.054,879	2.169
19	436.675,996 300.054,879	20	436.669,186 300.067,836	14.638
20	436.669,186 300.067,836	1	436.662,944 300.079,71	13.415

** Lungimile segmentelor sunt determinate în planul de proiecție Stereo 70 și sunt rotunjite la 1 milimetru.

*** Distanța dintre puncte este formată din segmente cumulate ce sunt mai mici decât valoarea 1 milimetru.

**DATE DESPRE IMOBILUL NR. 5650**

Oficiul de Cadastru și Publicitate Imobiliară DOLJ
Biroul de Cadastru și Publicitate Imobiliară Craiova

A. Partea I. Descrierea imobilului

TEREN Intravilan

Adresa: Loc. Preajba De Padure, Str Tineretului, Nr. 11, Jud. Dolj, T35 P494, P495

Nr. Crt	Nr cadastral Nr. topografic	Suprafața* (mp)	Observații / Referințe
A1	31384	2.010	Sector cadastral:47 Teren imprejmuit;

Construcții

Crt	Nr cadastral Nr. topografic	Adresa	Observații / Referințe
A1.1	31384-C1	Loc. Preajba De Padure, Str Tineretului, Nr. 11, Jud. Dolj, Tarla 35, Parcele 434, 435	Nr. niveluri:1; S. construita la sol:94 mp; Casa, construita in anul 1957, din caramida, acoperita cu tabla, fara certificat energetic, fara lift.
A1.2	31384-C2	Loc. Preajba De Padure, Str Tineretului, Nr. 11, Jud. Dolj, Tarla 35, Parcele 434, 435	Nr. niveluri:1; S. construita la sol:26 mp; Anexa, construita in anul 1957, din nuiele impletite, acoperita cu placi azbociment.

B. Partea II. Proprietari și acte

Inscrieri privitoare la dreptul de proprietate și alte drepturi reale		Referințe
111293 / 10/09/2014		
Act Notarial nr. Contract de Vanzare aut. nr. 2453, din 10/09/2014 emis de NP Mitru Radian;		
B1	Intabulare, drept de PROPRIETATE, dobandit prin Conventie, cota actuala 1/1, cota initiala 1/1 1) COCOS ILIE DANIEL 2) COCOS CAMELIA DANIELA	A1, A1.1, A1.2

C. Partea III. SARCINI .

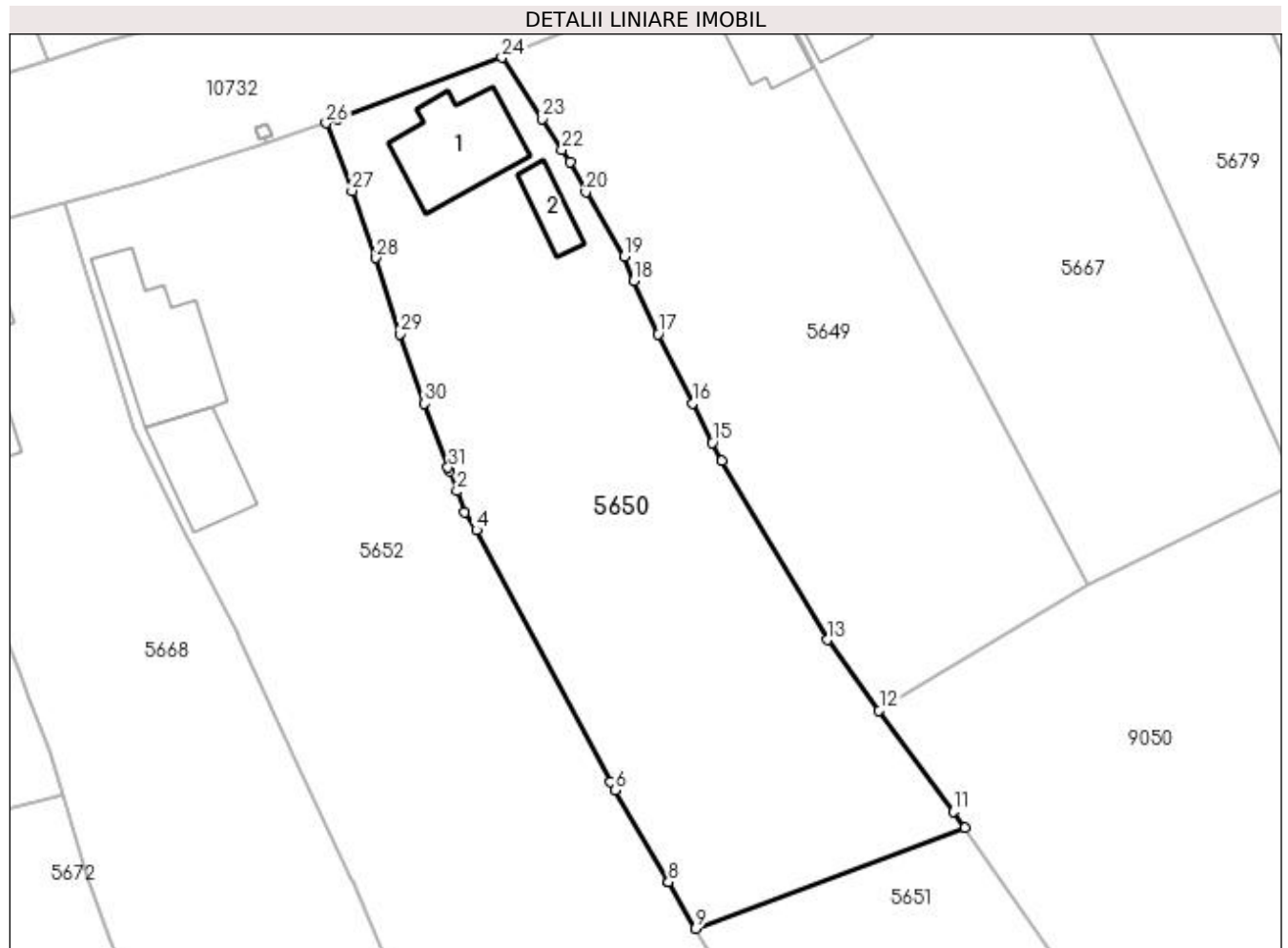
Inscrieri privind dezmembramintele dreptului de proprietate, drepturi reale de garanție și sarcini	Referințe
NU SUNT	

Anexa Nr. 1 La Partea I

Teren

Nr cadastral	Suprafața (mp)*	Observații / Referințe
31384	2.010	

* Suprafața este determinată în planul de proiecție Stereo 70.



Date referitoare la teren

Crt	Categorie folosință	Intravilan	Suprafața (mp)	Tarla	Parcelă	Nr. topo	Observații / Referințe
1	curți construcții	DA	810	35	494	-	
2	arabil	DA	1.200	35	495	-	

Date referitoare la construcții

Crt	Număr	Destinație construcție	Supraf. (mp)	Situație juridică	Observații / Referințe
A1.1	31384-C1	construcții de locuințe	94	Cu acte	Nr. niveluri:1; S. construita la sol:94 mp; Casa, construita în anul 1957, din caramida, acoperita cu tabla, fara certificat energetic, fara lift.
A1.2	31384-C2	construcții anexa	26	Cu acte	Nr. niveluri:1; S. construita la sol:26 mp; Anexa, construita în anul 1957, din nuiele împletite, acoperita cu placi azbociment.

Lungime Segmente

1) Valorile lungimilor segmentelor sunt obținute din proiecție în plan.

Punct început	X / Y	Punct sfârșit	X / Y	Lungime segment (** (m))
1	436.627,075 300.042,437	2	436.627,792 300.040,508	2.058

Punct început	X / Y	Punct sfârșit	X / Y	Lungime segment (** (m))
2	436.627,792 300.040,508	3	436.628,532 300.038,516	2.125

Punct început	X / Y	Punct sfârșit	X / Y	Lungime segment (** (m)
3	436.628,532 300.038,516	4	436.629,65 300.036,775	2.069
5	436.642,517 300.012,589	6	436.642,972 300.011,809	0.903
7	436.648,089 300.003,042	8	436.648,103 300.003,018	0.028
9	436.650,704 299.998,56	10	436.676,554 300.008,191	27.586
11	436.675,438 300.009,793	12	436.668,331 300.019,475	12.01
13	436.663,355 300.026,254	14	436.653,196 300.043,403	19.932
15	436.652,316 300.045,159	16	436.650,42 300.048,938	4.228
17	436.647,101 300.055,553	18	436.644,789 300.060,684	5.628
19	436.643,871 300.063,039	20	436.640,153 300.069,192	7.189
21	436.638,627 300.072,051	22	436.637,871 300.073,25	1.417
23	436.635,992 300.076,228	24	436.632,11 300.082,093	7.033
25	436.616,314 300.076,197	26	436.615,227 300.075,821	1.15
27	436.617,732 300.069,308	28	436.620,036 300.062,881	6.827
29	436.622,305 300.055,587	30	436.624,669 300.048,916	7.077
31	436.626,949 300.042,777	1	436.627,075 300.042,437	0.363

Punct început	X / Y	Punct sfârșit	X / Y	Lungime segment (** (m)
4	436.629,65 300.036,775	5	436.642,517 300.012,589	27.396
6	436.642,972 300.011,809	7	436.648,089 300.003,042	10.151
8	436.648,103 300.003,018	9	436.650,704 299.998,56	5.161
10	436.676,554 300.008,191	11	436.675,438 300.009,793	1.952
12	436.668,331 300.019,475	13	436.663,355 300.026,254	8.409
14	436.653,196 300.043,403	15	436.652,316 300.045,159	1.964
16	436.650,42 300.048,938	17	436.647,101 300.055,553	7.401
18	436.644,789 300.060,684	19	436.643,871 300.063,039	2.528
20	436.640,153 300.069,192	21	436.638,627 300.072,051	3.241
22	436.637,871 300.073,25	23	436.635,992 300.076,228	3.521
24	436.632,11 300.082,093	25	436.616,314 300.076,197	16.86
26	436.615,227 300.075,821	27	436.617,732 300.069,308	6.978
28	436.620,036 300.062,881	29	436.622,305 300.055,587	7.639
30	436.624,669 300.048,916	31	436.626,949 300.042,777	6.549

** Lungimile segmentelor sunt determinate în planul de proiecție Stereo 70 și sunt rotunjite la 1 milimetru.

*** Distanța dintre puncte este formată din segmente cumulate ce sunt mai mici decât valoarea 1 milimetru.

**DATE DESPRE IMOBILUL NR. 5651**

Oficiul de Cadastru și Publicitate Imobiliară DOLJ
Biroul de Cadastru și Publicitate Imobiliară Craiova

A. Partea I. Descrierea imobilului

TEREN Extravilan

Adresa: Jud. Dolj, T20 P116

Nr. Crt	Nr cadastral Nr. topografic	Suprafața* (mp)	Observații / Referințe
A1		1.300	Sector cadastral:47 Teren neimprejmuit;

B. Partea II. Proprietari și acte

Inscrieri privitoare la dreptul de proprietate și alte drepturi reale	Referințe
/	
Act Administrativ nr. TDP 898-15011, din 15/02/1995 emis de CJSDPAT DOLJ;	
B1	A1
Intabulare, drept de PROPRIETATE, dobândit prin Reconstituire, cota actuala 1/1, cota initiala 1/1 1) GUȚĂ ILIE, LIPSA CNP	

C. Partea III. SARCINI .

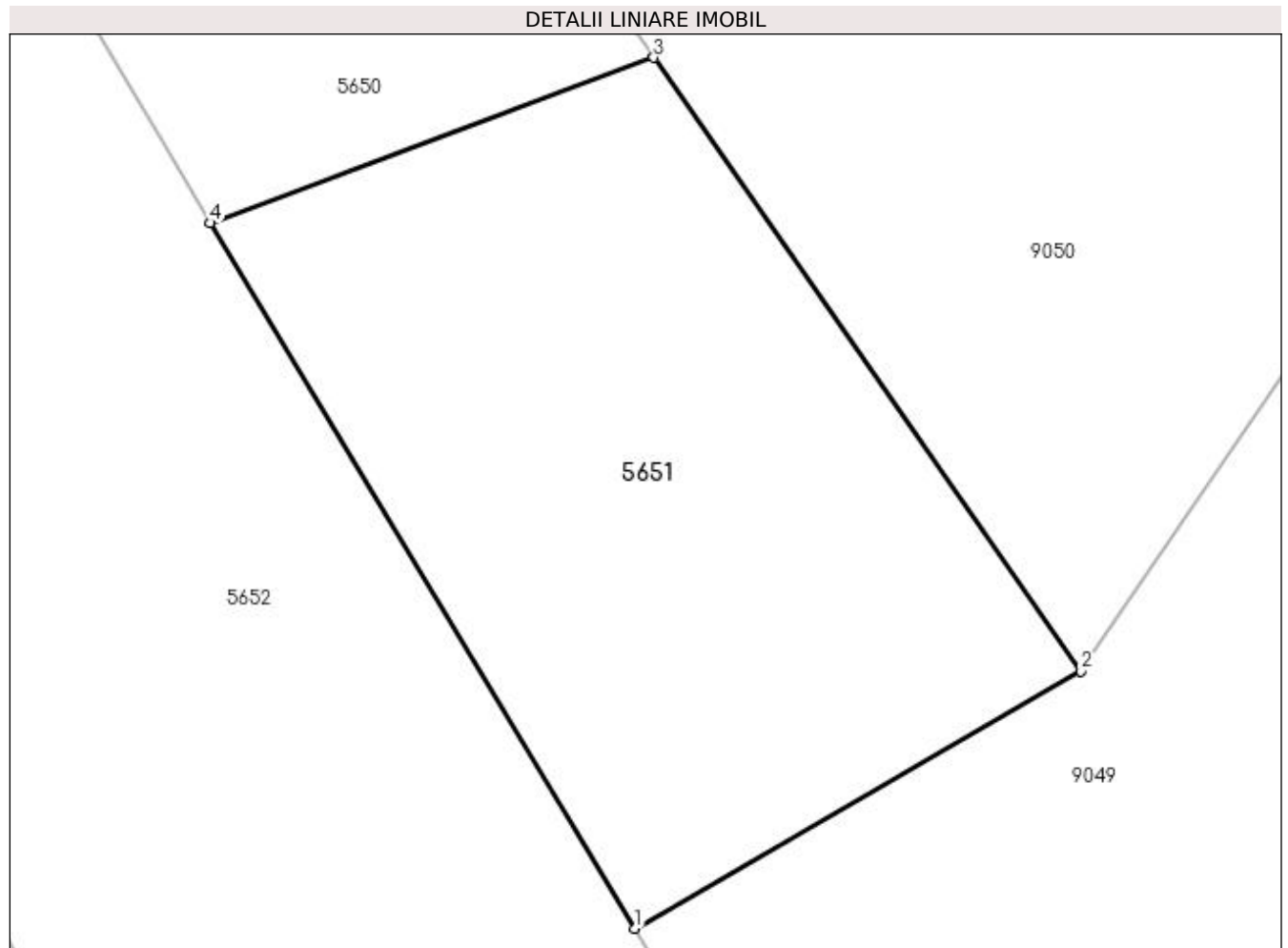
Inscrieri privind dezmembramintele dreptului de proprietate, drepturi reale de garanție și sarcini	Referințe
NU SUNT	

Anexa Nr. 1 La Partea I

Teren

Nr cadastral	Suprafața (mp)*	Observații / Referințe
	1.300	

* Suprafața este determinată în planul de proiecție Stereo 70.



Date referitoare la teren

Crt	Categorie folosință	Intra vilan	Suprafața (mp)	Tarla	Parcelă	Nr. topo	Observații / Referințe
1	arabil	NU	1.300	20	116	-	

Lungime Segmente

1) Valorile lungimilor segmentelor sunt obținute din proiecție în plan.

Punct început	X / Y	Punct sfârșit	X / Y	Lungime segment (** (m)
1	436.675,453 299.957,5	2	436.701,438 299.972,482	29.995
2	436.701,438 299.972,482	3	436.676,554 300.008,191	43.524
3	436.676,554 300.008,191	4	436.650,704 299.998,56	27.586
4	436.650,704 299.998,56	1	436.675,453 299.957,5	47.942

**** Lungimile segmentelor sunt determinate în planul de proiecție Stereo 70 și sunt rotunjite la 1 milimetru.**

***** Distanța dintre puncte este formată din segmente cumulate ce sunt mai mici decât valoarea 1 milimetru.**

**DATE DESPRE IMOBILUL NR. 5652**

Oficiul de Cadastru și Publicitate Imobiliară DOLJ
Biroul de Cadastru și Publicitate Imobiliară Craiova

A. Partea I. Descrierea imobilului

TEREN Necunoscut

Adresa: Loc. Preajba De Padure, Jud. Dolj, T5 P496, P497, P498; T24, P117

Nr. Crt	Nr cadastral Nr. topografic	Suprafața* (mp)	Observații / Referințe
A1		4.002	Sector cadastral:47 Teren neimprejmuit; Conform PUG aprobat prin HCL 28/2015, suprafata intravilan =2148 mp, suprafata extravilan =1854 mp.

Construcții

Crt	Nr cadastral Nr. topografic	Adresa	Observații / Referințe
A1.1		Loc. Preajba De Padure, Jud. Dolj, T5 P496, P497, P498; T24, P117	Nr. niveluri:1; S. construita la sol:116 mp;
A1.2		Loc. Preajba De Padure, Jud. Dolj, T5 P496, P497, P498; T24, P117	Nr. niveluri:1; S. construita la sol:72 mp;

B. Partea II. Proprietari și acte

Inscrieri privitoare la dreptul de proprietate și alte drepturi reale		Referințe
/		
Act Administrativ nr. TDP 541-2198, din 07/04/1994 emis de CJSDPAT DOLJ (DEFUNCT CONFROM CERTIFICAT DECES SERIA DA NR. 980930, DATA 13.11.1997);		
B1	Intabulare, drept de PROPRIETATE, dobandit prin Reconstituire, cota actuala 1/1, cota initiala 1/1 1) VLAD GHEORGHE, LIPSA CNP DEFUNCT:Da	A1
Act Normativ nr. Legea 7, din 13/03/1996 emis de PARLAMENTUL ROMANIEI;		
B2	Intabulare, drept de PROPRIETATE, dobandit prin Lege, cota actuala 1/1, cota initiala 1/1 1) VLAD GHEORGHE, LIPSA CNP DEFUNCT:Da	A1.1, A1.2

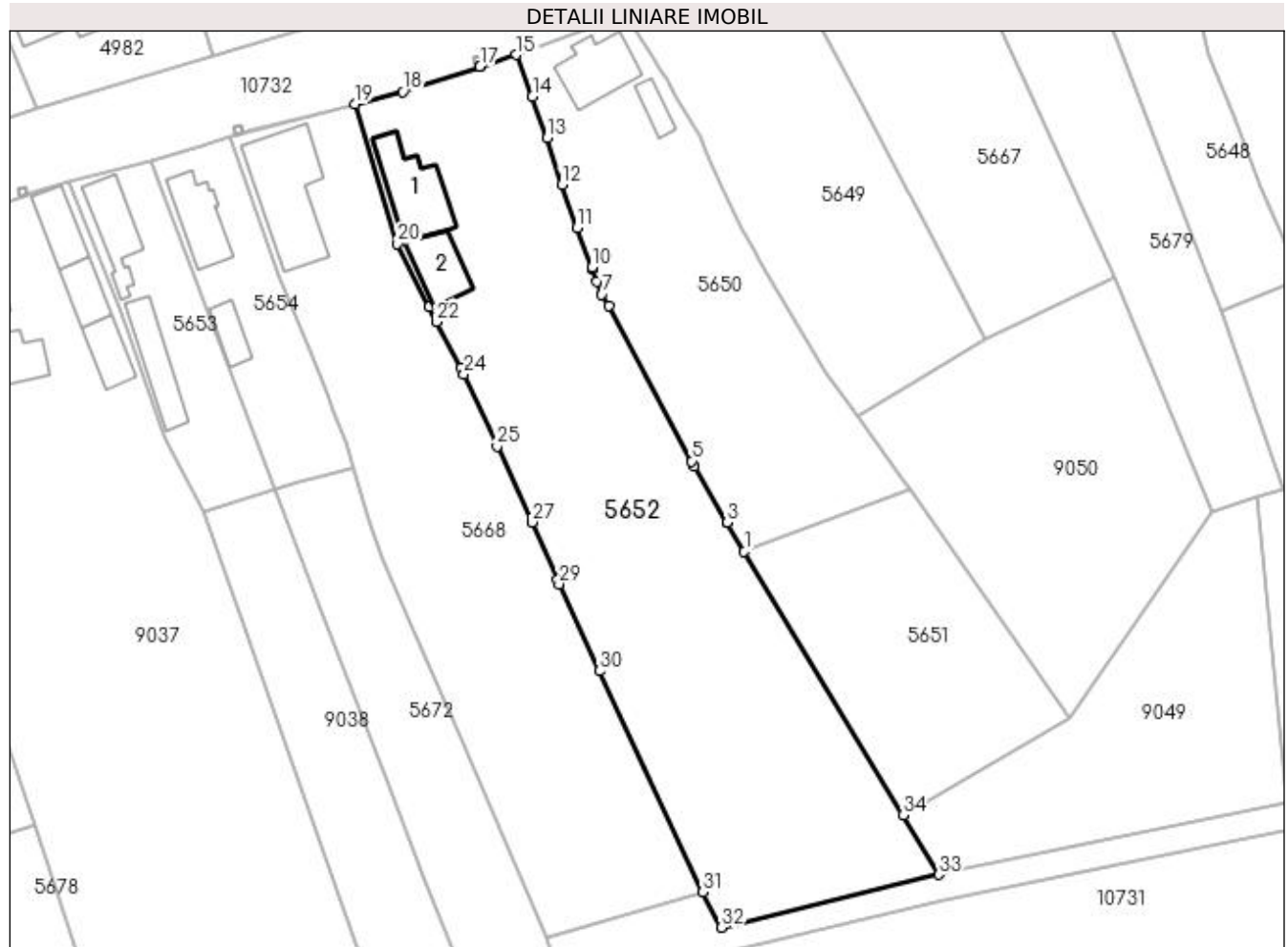
C. Partea III. SARCINI .

Inscrieri privind dezmembramintele dreptului de proprietate, drepturi reale de garanție și sarcini	Referințe
NU SUNT	

Anexa Nr. 1 La Partea I**Teren**

Nr cadastral	Suprafața (mp)*	Observații / Referințe
	4.002	Conform PUG aprobat prin HCL 28/2015, suprafața intravilan =2148 mp, suprafața extravilan =1854 mp.

* Suprafața este determinată în planul de proiecție Stereo 70.

**Date referitoare la teren**

Crt	Categorie folosință	Intravilan	Suprafața (mp)	Tarla	Parcelă	Nr. topo	Observații / Referințe
1	curți construcții	DA	950	5	496	-	
2	arabil	DA	1.152	5	497; 498	-	
3	arabil	NU	1.900	24	117	-	

Date referitoare la construcții

Crt	Număr	Destinație construcție	Supraf. (mp)	Situație juridică	Observații / Referințe
A1.1		construcții de locuințe	116	Cu acte	Nr. niveluri:1; S. construita la sol:116 mp;
A1.2		construcții anexa	72	Cu acte	Nr. niveluri:1; S. construita la sol:72 mp;

Lungime Segmente

1) Valorile lungimilor segmentelor sunt obținute din proiecție în plan.

Punct început	X / Y	Punct sfârșit	X / Y	Lungime segment (** (m)
1	436.650,704 299.998,56	2	436.648,103 300.003,018	5.161

Punct început	X / Y	Punct sfârșit	X / Y	Lungime segment (** (m)
2	436.648,103 300.003,018	3	436.648,089 300.003,042	0.028

Punct început	X / Y	Punct sfârșit	X / Y	Lungime segment (** (m))
3	436.648,089 300.003,042	4	436.642,972 300.011,809	10.151
5	436.642,517 300.012,589	6	436.629,65 300.036,775	27.396
7	436.628,532 300.038,516	8	436.627,792 300.040,508	2.125
9	436.627,075 300.042,437	10	436.626,949 300.042,777	0.363
11	436.624,669 300.048,916	12	436.622,305 300.055,587	7.077
13	436.620,036 300.062,881	14	436.617,732 300.069,308	6.827
15	436.615,227 300.075,821	16	436.609,585 300.073,979	5.935
17	436.609,58 300.073,978	18	436.597,574 300.070,059	12.629
19	436.590,094 300.068,17	20	436.596,74 300.046,416	22.747
21	436.601,633 300.036,556	22	436.602,818 300.034,301	2.547
23	436.606,629 300.027,053	24	436.607,076 300.026,082	1.069
25	436.612,22 300.014,909	26	436.617,61 300.003,302	12.797
27	436.617,71 300.003,086	28	436.621,554 299.994,141	9.736
29	436.621,849 299.993,454	30	436.628,194 299.979,936	14.933
31	436.644,288 299.945,519	32	436.647,165 299.940,03	6.197
33	436.681,021 299.948,261	34	436.675,453 299.957,5	10.787

Punct început	X / Y	Punct sfârșit	X / Y	Lungime segment (** (m))
4	436.642,972 300.011,809	5	436.642,517 300.012,589	0.903
6	436.629,65 300.036,775	7	436.628,532 300.038,516	2.069
8	436.627,792 300.040,508	9	436.627,075 300.042,437	2.058
10	436.626,949 300.042,777	11	436.624,669 300.048,916	6.549
12	436.622,305 300.055,587	13	436.620,036 300.062,881	7.639
14	436.617,732 300.069,308	15	436.615,227 300.075,821	6.978
16	436.609,585 300.073,979	17	436.609,58 300.073,978	0.005
18	436.597,574 300.070,059	19	436.590,094 300.068,17	7.715
20	436.596,74 300.046,416	21	436.601,633 300.036,556	11.007
22	436.602,818 300.034,301	23	436.606,629 300.027,053	8.189
24	436.607,076 300.026,082	25	436.612,22 300.014,909	12.3
26	436.617,61 300.003,302	27	436.617,71 300.003,086	0.238
28	436.621,554 299.994,141	29	436.621,849 299.993,454	0.748
30	436.628,194 299.979,936	31	436.644,288 299.945,519	37.994
32	436.647,165 299.940,03	33	436.681,021 299.948,261	34.842
34	436.675,453 299.957,5	1	436.650,704 299.998,56	47.942

** Lungimile segmentelor sunt determinate în planul de proiecție Stereo 70 și sunt rotunjite la 1 milimetru.

*** Distanța dintre puncte este formată din segmente cumulate ce sunt mai mici decât valoarea 1 milimetru.

**DATE DESPRE IMOBILUL NR. 5653**

Oficiul de Cadastru și Publicitate Imobiliară DOLJ
Biroul de Cadastru și Publicitate Imobiliară Craiova

A. Partea I. Descrierea imobilului

TEREN Intravilan

Adresa: Loc. Preajba De Padure, Str Tineretului, Nr. 19, Jud. Dolj, T4 P503

Nr. Crt	Nr cadastral Nr. topografic	Suprafața* (mp)	Observații / Referințe
A1	30345	702	Sector cadastral:47 Teren neimprejmuit; Teren intravilan partial imprejmuit

Construcții

Crt	Nr cadastral Nr. topografic	Adresa	Observații / Referințe
A1.1	30345-C1	Loc. Preajba De Padure, Str Tineretului, Nr. 19, Jud. Dolj, cvartal 4, parcela 503	Nr. niveluri:1; S. construita la sol:81 mp; Locuinta cu sufragerie, dormitor, bucatarie, camera, hol, sala, terasa, sala si pivnita. Conform declaratiei proprietarilor si a datelor existente la efectuarea masuratorilor constructia este edificata in anul 1940, fara fundatie, peretii din caramid
A1.2	30345-C2	Loc. Preajba De Padure, Str Tineretului, Nr. 19, Jud. Dolj, cvartal 4, parcela 503	Nr. niveluri:1; S. construita la sol:79 mp;

B. Partea II. Proprietari și acte

Inscrieri privitoare la dreptul de proprietate și alte drepturi reale		Referințe
60866 / 23/07/2012		
Act Notarial nr. 1843, din 20/07/2012 emis de STEFANESCU FLORIANA;		
B1	Intabulare, drept de PROPRIETATE, dobandit prin Conventie, cota actuala 1/1, cota initiala 1/1 1) MARINESCU DUMITRU , casatorit cu 2) MARINESCU FLORIANA GEORGETA	A1, A1.1
/		
Act Normativ nr. Legea 7, din 13/03/1996 emis de PARLAMENTUL ROMANIEI;		
B2	Intabulare, drept de PROPRIETATE, dobandit prin Lege, cota actuala 1/1, cota initiala 1/1 1) MARINESCU DUMITRU , casatorit cu 2) MARINESCU FLORIANA GEORGETA	A1.2

C. Partea III. SARCINI .

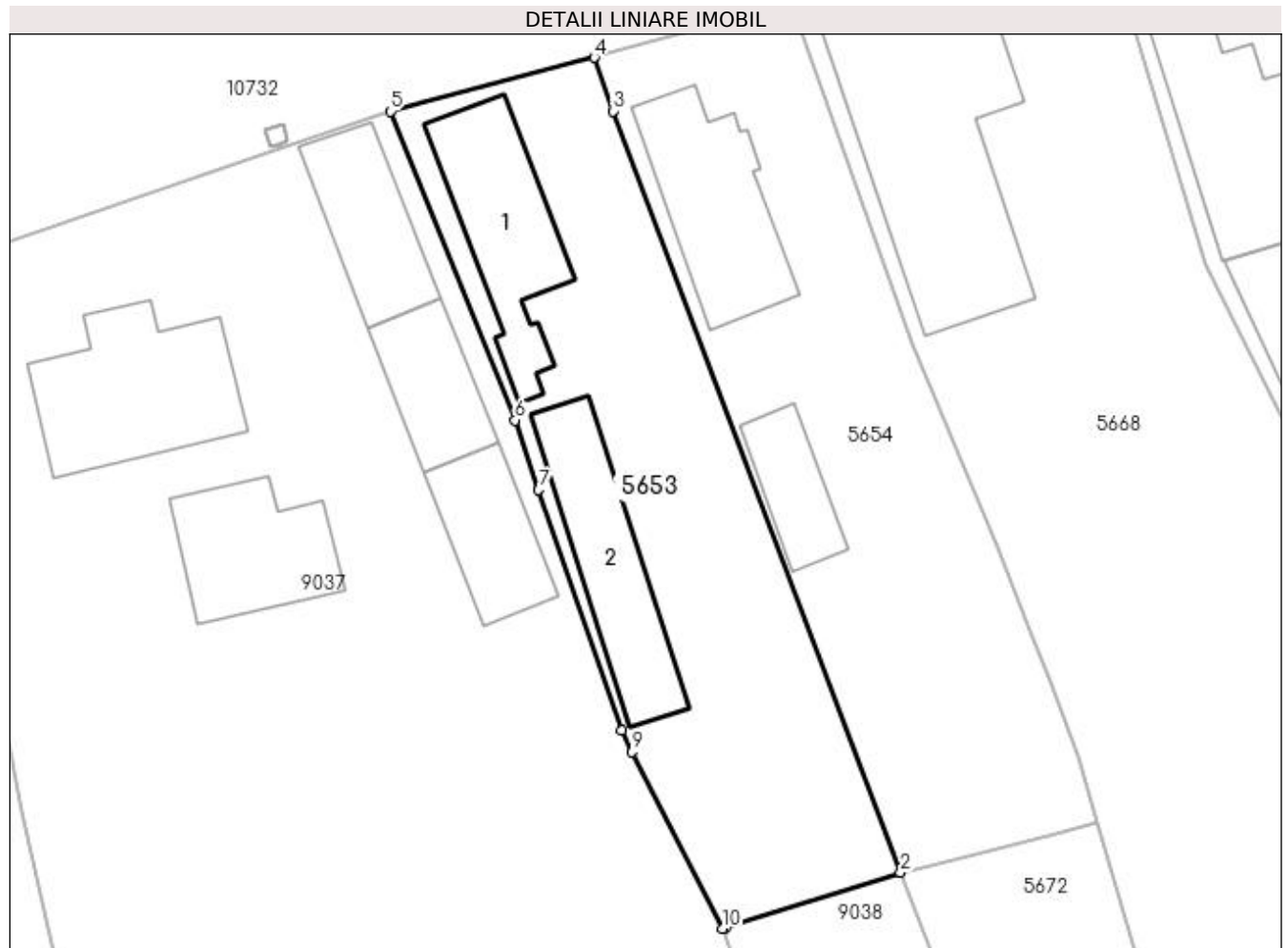
Inscrieri privind dezmembramintele dreptului de proprietate, drepturi reale de garanție și sarcini	Referințe
NU SUNT	

Anexa Nr. 1 La Partea I

Teren

Nr cadastral	Suprafața (mp)*	Observații / Referințe
30345	702	Teren intravilan partial imprejmuit

* Suprafața este determinată în planul de proiecție Stereo 70.



Date referitoare la teren

Crt	Categorie folosință	Intra vilan	Suprafața (mp)	Tarla	Parcelă	Nr. topo	Observații / Referințe
1	curți constructii	DA	702	4	503	-	

Date referitoare la construcții

Crt	Număr	Destinație construcție	Supraf. (mp)	Situație juridică	Observații / Referințe
A1.1	30345-C1	construcții de locuințe	81	Cu acte	Nr. niveluri:1; S. construita la sol:81 mp; Locuinta cu sufragerie, dormitor, bucatarie, camera, hol, sala, terasa, sala si pivnita. Conform declaratiei proprietarilor si a datelor existente la efectuarea masuratorilor constructia este edificata in anul 1940, fara fundatie, peretii din caramid
A1.2	30345-C2	construcții anexa	79	Cu acte	Nr. niveluri:1; S. construita la sol:79 mp;

Lungime Segmente

1) Valorile lungimilor segmentelor sunt obținute din proiecție în plan.

Punct început	X / Y	Punct sfârșit	X / Y	Lungime segment (** (m)
1	436.566,583 300.004,851	2	436.577,567 300.008,31	11.516

Punct început	X / Y	Punct sfârșit	X / Y	Lungime segment (** (m)
2	436.577,567 300.008,31	3	436.559,511 300.056,052	51.042
3	436.559,511 300.056,052	4	436.558,345 300.059,413	3.558
4	436.558,345 300.059,413	5	436.545,538 300.056,04	13.244
5	436.545,538 300.056,04	6	436.553,364 300.036,675	20.887
6	436.553,364 300.036,675	7	436.554,861 300.032,308	4.616
7	436.554,861 300.032,308	8	436.560,043 300.017,194	15.978
8	436.560,043 300.017,194	9	436.560,72 300.015,875	1.483
9	436.560,72 300.015,875	10	436.566,408 300.004,796	12.454
10	436.566,408 300.004,796	1	436.566,583 300.004,851	0.183

** Lungimile segmentelor sunt determinate în planul de proiecție Stereo 70 și sunt rotunjite la 1 milimetru.

*** Distanța dintre puncte este formată din segmente cumulate ce sunt mai mici decât valoarea 1 milimetru.

**DATE DESPRE IMOBILUL NR. 5654**

Oficiul de Cadastru și Publicitate Imobiliară DOLJ
Biroul de Cadastru și Publicitate Imobiliară Craiova

A. Partea I. Descrierea imobilului

TEREN Intravilan

Adresa: Loc. Preajba De Padure, Str Tineretului, Nr. 17, Jud. Dolj, T5 P502

Nr. Crt	Nr cadastral Nr. topografic	Suprafața* (mp)	Observații / Referințe
A1	31157	699	Sector cadastral:47 Teren imprejmuit;

Construcții

Crt	Nr cadastral Nr. topografic	Adresa	Observații / Referințe
A1.1	31157-C1	Loc. Preajba De Padure, Str Tineretului, Nr. 17, Jud. Dolj, T5, P502	Nr. niveluri:1; S. construita la sol:84 mp; Casa de locuit, construita din caramida, acoperita cu tigla, compusa din 4 camere
A1.2	31157-C2	Loc. Preajba De Padure, Str Tineretului, Nr. 17, Jud. Dolj, T5, P502	Nr. niveluri:1; S. construita la sol:37 mp; Anexa gospodareasca

B. Partea II. Proprietari și acte

Inscrieri privitoare la dreptul de proprietate și alte drepturi reale		Referințe
98277 / 08/10/2013		
Act Notarial nr. act de partaj voluntar aut nr 1127, din 04/07/2013 emis de NP Dragusin Danut Florin;		
B1	Intabulare, drept de PROPRIETATE, dobandit prin Conventie, cota actuala 1/1, cota initiala 1/1 1) MANCIU CONSTANTIN-ICA	A1, A1.1, A1.2

C. Partea III. SARCINI .

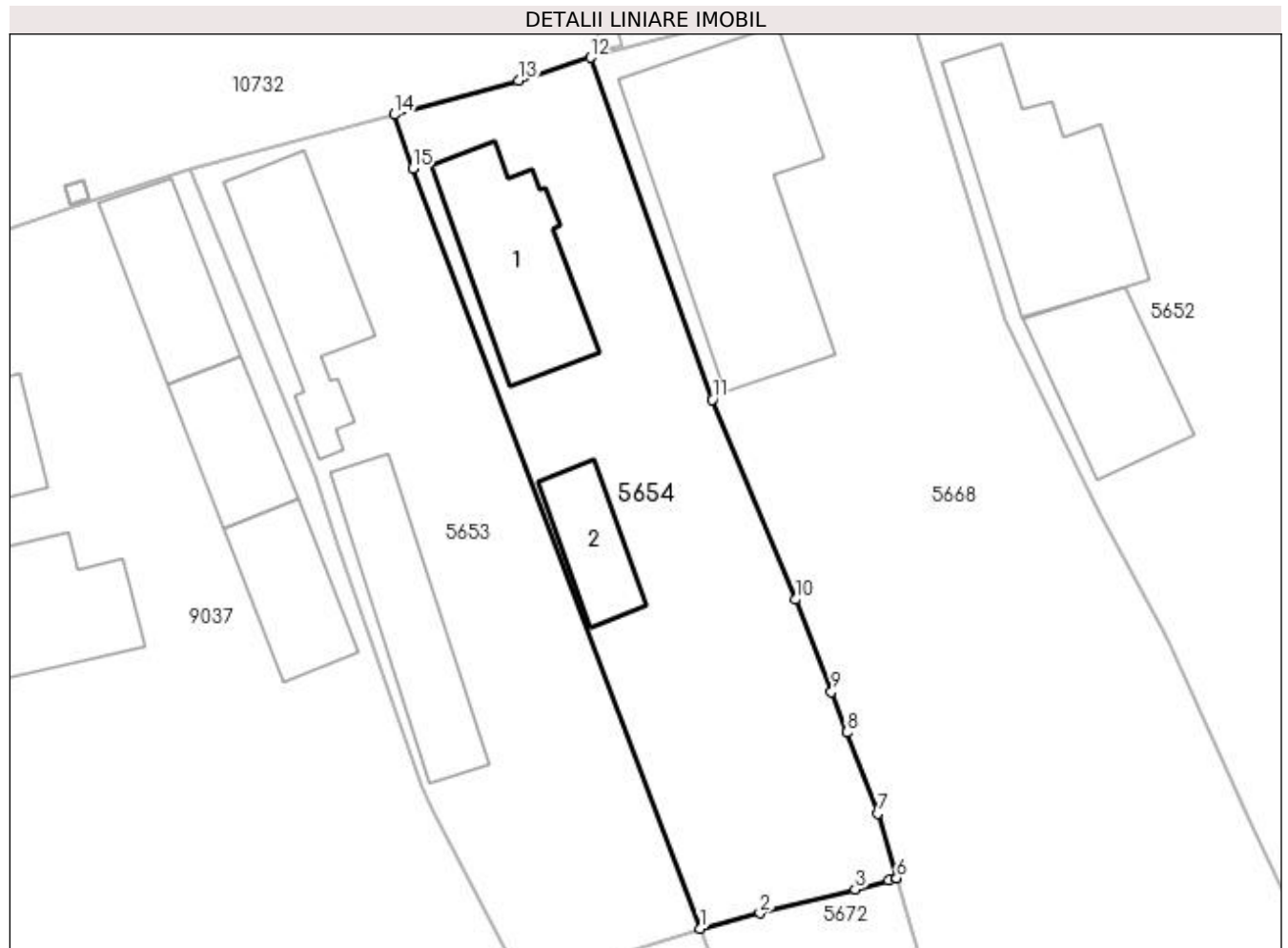
Inscrieri privind dezmembramintele dreptului de proprietate, drepturi reale de garanție și sarcini	Referințe
NU SUNT	

Anexa Nr. 1 La Partea I

Teren

Nr cadastral	Suprafața (mp)*	Observații / Referințe
31157	699	

* Suprafața este determinată în planul de proiecție Stereo 70.



Date referitoare la teren

Crt	Categorie folosință	Intra vilan	Suprafața (mp)	Tarla	Parcelă	Nr. topo	Observații / Referințe
1	curți constructii	DA	699	5	502	-	

Date referitoare la construcții

Crt	Număr	Destinație construcție	Supraf. (mp)	Situație juridică	Observații / Referințe
A1.1	31157-C1	construcții de locuințe	84	Cu acte	Nr. niveluri:1; S. construită la sol:84 mp; Casa de locuit, construită din caramida, acoperită cu țigla, compusă din 4 camere
A1.2	31157-C2	construcții anexa	37	Cu acte	Nr. niveluri:1; S. construită la sol:37 mp; Anexa gospodărească

Lungime Segmente

1) Valorile lungimilor segmentelor sunt obținute din proiecție în plan.

Punct început	X / Y	Punct sfârșit	X / Y	Lungime segment (** (m)
1	436.577,567 300.008,31	2	436.581,336 300.009,267	3.889
2	436.581,336 300.009,267	3	436.587,307 300.010,782	6.16

Punct început	X / Y	Punct sfârșit	X / Y	Lungime segment (** (m)
3	436.587,307 300.010,782	4	436.589,435 300.011,322	2.195
4	436.589,435 300.011,322	5	436.589,935 300.011,449	0.516
5	436.589,935 300.011,449	6	436.589,93 300.011,467	0.019
6	436.589,93 300.011,467	7	436.588,733 300.015,542	4.247
7	436.588,733 300.015,542	8	436.586,797 300.020,618	5.433
8	436.586,797 300.020,618	9	436.585,828 300.023,16	2.72
9	436.585,828 300.023,16	10	436.583,573 300.028,963	6.226
10	436.583,573 300.028,963	11	436.578,334 300.041,523	13.609
11	436.578,334 300.041,523	12	436.570,687 300.062,998	22.796
12	436.570,687 300.062,998	13	436.566,177 300.061,548	4.737
13	436.566,177 300.061,548	14	436.558,345 300.059,413	8.118
14	436.558,345 300.059,413	15	436.559,511 300.056,052	3.558
15	436.559,511 300.056,052	1	436.577,567 300.008,31	51.042

** Lungimile segmentelor sunt determinate în planul de proiecție Stereo 70 și sunt rotunjite la 1 milimetru.

*** Distanța dintre puncte este formată din segmente cumulate ce sunt mai mici decât valoarea 1 milimetru.

**DATE DESPRE IMOBILUL NR. 5655**

Oficiul de Cadastru și Publicitate Imobiliară DOLJ
Biroul de Cadastru și Publicitate Imobiliară Craiova

A. Partea I. Descrierea imobilului

TEREN Intravilan

Adresa: Loc. Preajba De Padure, Str Tineretului, Nr. 27, Jud. Dolj, T4 P507

Nr. Crt	Nr cadastral Nr. topografic	Suprafața* (mp)	Observații / Referințe
A1	33450	600	Sector cadastral:47 Teren neimprijmit;

Construcții

Crt	Nr cadastral Nr. topografic	Adresa	Observații / Referințe
A1.1	33450-C1	Loc. Preajba De Padure, Str Tineretului, Nr. 27, Jud. Dolj, (T4 P507; T24 P123)	Nr. niveluri:1; S. construita la sol:51 mp; S. construita desfasurata:51 mp; C1-Casa de locuit - parter, construita din paianta, acoperita cu tigla, edificata in anul 1970, suprafata desfasurata 51mp.

B. Partea II. Proprietari și acte

Inscrieri privitoare la dreptul de proprietate și alte drepturi reale		Referințe
117829 / 23/06/2022		
Act Notarial nr. donatie nr 1939, din 22/06/2022 emis de NP GASPARG MONICA ORTANSA (DONATIE);		
B1	Intabulare, drept de PROPRIETATE, dobandit prin Conventie, cota actuala 1/1, cota initiala 1/1 1) RADU LUMINITA SIMONA	A1, A1.1

C. Partea III. SARCINI .

Inscrieri privind dezmembramintele dreptului de proprietate, drepturi reale de garanție și sarcini	Referințe
NU SUNT	

Anexa Nr. 1 La Partea I

Teren

Nr cadastral	Suprafața (mp)*	Observații / Referințe
33450	600	

* Suprafața este determinată în planul de proiecție Stereo 70.



Date referitoare la teren

Crt	Categorie folosință	Intra vilan	Suprafața (mp)	Tarla	Parcelă	Nr. topo	Observații / Referințe
1	curți constructii	DA	600	4	507	-	

Date referitoare la construcții

Crt	Număr	Destinație construcție	Supraf. (mp)	Situație juridică	Observații / Referințe
A1.1	33450-C1	construcție de locuințe	51	Cu acte	Nr. niveluri:1; S. construita la sol:51 mp; S. construita desfasurata:51 mp; C1-Casa de locuit - parter, construita din paianta, acoperita cu tigla, edificata in anul 1970, suprafata desfasurata 51mp.

Lungime Segmente

1) Valorile lungimilor segmentelor sunt obținute din proiecție în plan.

Punct început	X / Y	Punct sfârșit	X / Y	Lungime segment (** (m)
1	436.489,816 300.017,169	2	436.483,021 300.033,122	17.34
2	436.483,021 300.033,122	3	436.472,312 300.027,913	11.909

Punct început	X / Y	Punct sfârșit	X / Y	Lungime segment (** (m)
3	436.472,312 300.027,913	4	436.477,523 300.016,369	12.666
4	436.477,523 300.016,369	5	436.484,869 299.998,309	19.497
5	436.484,869 299.998,309	6	436.489,624 299.983,702	15.361
6	436.489,624 299.983,702	7	436.490,269 299.981,641	2.16
7	436.490,269 299.981,641	8	436.501,422 299.985,998	11.974
8	436.501,422 299.985,998	9	436.498,506 299.996,819	11.207
9	436.498,506 299.996,819	10	436.495,536 300.004,141	7.901
10	436.495,536 300.004,141	11	436.495,399 300.004,479	0.365
11	436.495,399 300.004,479	12	436.493,347 300.009,181	5.13
12	436.493,347 300.009,181	1	436.489,816 300.017,169	8.734

** Lungimile segmentelor sunt determinate în planul de proiecție Stereo 70 și sunt rotunjite la 1 milimetru.

*** Distanța dintre puncte este formată din segmente cumulate ce sunt mai mici decât valoarea 1 milimetru.

**DATE DESPRE IMOBILUL NR. 5656**

Oficiul de Cadastru și Publicitate Imobiliară DOLJ
Biroul de Cadastru și Publicitate Imobiliară Craiova

A. Partea I. Descrierea imobilului

TEREN Intravilan

Adresa: Loc. Preajba De Padure, Str Tineretului, Nr. 43, Jud. Dolj, FOST T35, P518, P519, P520

Nr. Crt	Nr cadastral Nr. topografic	Suprafața* (mp)	Observații / Referințe
A1	32400	1.677	Sector cadastral:47 Teren imprejmuit; Teren intravilan imprejmuit cu gard de lemn si sarma.

Construcții

Crt	Nr cadastral Nr. topografic	Adresa	Observații / Referințe
A1.1	32400-C1	Loc. Preajba De Padure, Str Tineretului, Nr. 43, Jud. Dolj, FOST T35, P518, P519, P520	Nr. niveluri:1; S. construita la sol:23 mp; S. construita desfasurata:23 mp; C1

B. Partea II. Proprietari și acte

Inscrieri privitoare la dreptul de proprietate și alte drepturi reale	Referințe
250968 / 09/12/2020	
Act Notarial nr. contract de vanzare cumparare aut. 3231, din 04/12/2020 emis de Lapadatu Ilie;	
B1	Intabulare, drept de PROPRIETATE, dobandit prin Conventie, cota actuala 1/1, cota initiala 1/1 1) GLIGĂ ANIȘOARA
/	
Act Normativ nr. Legea 7, din 13/03/1996 emis de PARLAMENTUL ROMANIEI;	
B2	Intabulare, drept de PROPRIETATE, dobandit prin Lege, cota actuala 1/1, cota initiala 1/1 1) GLIGĂ ANIȘOARA

C. Partea III. SARCINI .

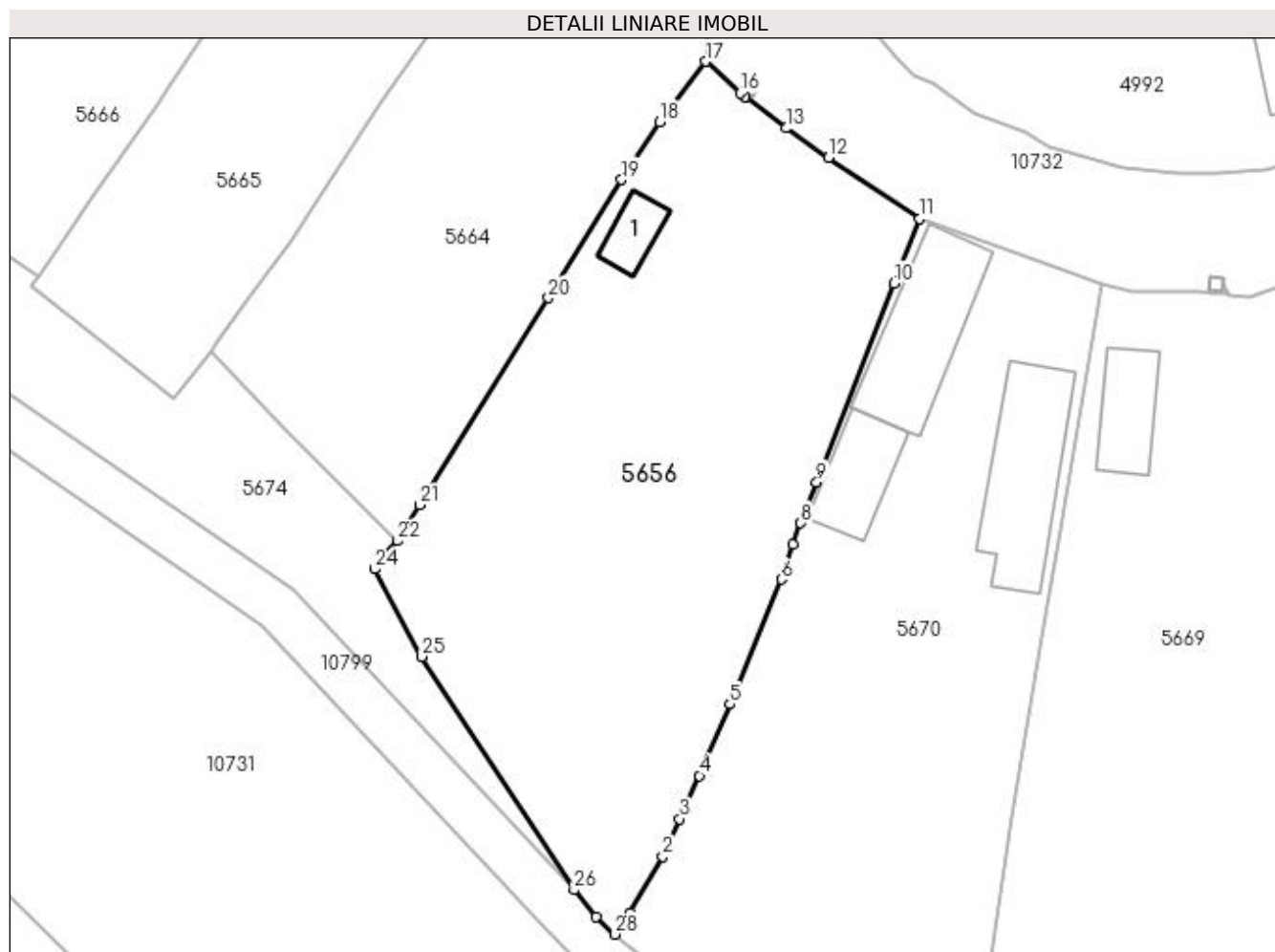
Inscrieri privind dezmembramintele dreptului de proprietate, drepturi reale de garanție și sarcini	Referințe
NU SUNT	

Anexa Nr. 1 La Partea I

Teren

Nr cadastral	Suprafața (mp)*	Observații / Referințe
32400	1.677	Teren intravilan imprejmuit cu gard de lemn si sarma.

* Suprafața este determinată în planul de proiecție Stereo 70.



Date referitoare la teren

Crt	Categorie folosință	Intravilan	Suprafața (mp)	Tarla	Parcelă	Nr. topo	Observații / Referințe
1	arabil	DA	136	35	518	-	
2	vie	DA	458	35	519	-	
3	arabil	DA	1.083	35	520	-	

Date referitoare la construcții

Crt	Număr	Destinație construcție	Supraf. (mp)	Situație juridică	Observații / Referințe
A1.1	32400-C1	construcții anexa	23	Cu acte	Nr. niveluri:1; S. construita la sol:23 mp; S. construita desfasurata:23 mp; C1

Lungime Segmente

1) Valorile lungimilor segmentelor sunt obținute din proiecție în plan.

Punct început	X / Y	Punct sfârșit	X / Y	Lungime segment (** (m)
1	436.305,029 299.930,961	2	436.307,81 299.935,742	5.531
3	436.309,251 299.938,917	4	436.310,915 299.942,583	4.026

Punct început	X / Y	Punct sfârșit	X / Y	Lungime segment (** (m)
2	436.307,81 299.935,742	3	436.309,251 299.938,917	3.487
4	436.310,915 299.942,583	5	436.313,509 299.948,648	6.596

Punct început	X / Y	Punct sfârșit	X / Y	Lungime segment (** (m))
5	436.313,509 299.948,648	6	436.317,879 299.959,238	11.456
7	436.318,893 299.962,201	8	436.319,519 299.964,029	1.932
9	436.320,877 299.967,503	10	436.327,473 299.984,373	18.114
11	436.329,612 299.989,842	12	436.321,866 299.995,014	9.314
13	436.318,273 299.997,532	14	436.314,799 300.000,188	4.373
15	436.314,795 300.000,191	16	436.314,38 300.000,508	0.522
17	436.311,474 300.003,197	18	436.307,534 299.998,054	6.479
19	436.304,306 299.993,152	20	436.298,098 299.983,139	11.781
21	436.287,198 299.965,56	22	436.285,304 299.962,506	3.594
23	436.283,844 299.961,005	24	436.283,35 299.960,11	1.022
25	436.287,361 299.952,691	26	436.300,275 299.932,893	23.638
27	436.302,174 299.930,637	28	436.303,772 299.929,121	2.203

Punct început	X / Y	Punct sfârșit	X / Y	Lungime segment (** (m))
6	436.317,879 299.959,238	7	436.318,893 299.962,201	3.132
8	436.319,519 299.964,029	9	436.320,877 299.967,503	3.73
10	436.327,473 299.984,373	11	436.329,612 299.989,842	5.872
12	436.321,866 299.995,014	13	436.318,273 299.997,532	4.387
14	436.314,799 300.000,188	15	436.314,795 300.000,191	0.005
16	436.314,38 300.000,508	17	436.311,474 300.003,197	3.959
18	436.307,534 299.998,054	19	436.304,306 299.993,152	5.869
20	436.298,098 299.983,139	21	436.287,198 299.965,56	20.684
22	436.285,304 299.962,506	23	436.283,844 299.961,005	2.094
24	436.283,35 299.960,11	25	436.287,361 299.952,691	8.434
26	436.300,275 299.932,893	27	436.302,174 299.930,637	2.949
28	436.303,772 299.929,121	1	436.305,029 299.930,961	2.228

** Lungimile segmentelor sunt determinate în planul de proiecție Stereo 70 și sunt rotunjite la 1 milimetru.

*** Distanța dintre puncte este formată din segmente cumulate ce sunt mai mici decât valoarea 1 milimetru.

**DATE DESPRE IMOBILUL NR. 5657**

Oficiul de Cadastru și Publicitate Imobiliară DOLJ
Biroul de Cadastru și Publicitate Imobiliară Craiova

A. Partea I. Descrierea imobilului

TEREN Necunoscut

Adresa: Loc. Preajba De Padure, Jud. Dolj, T35 P509, P510; T20, P125

Nr. Crt	Nr cadastral Nr. topografic	Suprafața* (mp)	Observații / Referințe
A1		2.462	Sector cadastral:47 Teren neimprejmuit; Conform PUG aprobat prin HCL 28/2015, suprafata intravilan =1636 mp, suprafata extravilan =826 mp.

Construcții

Crt	Nr cadastral Nr. topografic	Adresa	Observații / Referințe
A1.1		Loc. Preajba De Padure, Jud. Dolj, T35 P509, P510; T20, P125	Nr. niveluri:1; S. construita la sol:115 mp;
A1.2		Loc. Preajba De Padure, Jud. Dolj, T35 P509, P510; T20, P125	Nr. niveluri:1; S. construita la sol:31 mp;

B. Partea II. Proprietari și acte

Inscrieri privitoare la dreptul de proprietate și alte drepturi reale		Referințe
/		
Act Administrativ nr. TDP 517-2198, din 03/03/1994 emis de CJSDPAT DOLJ;		
B1	Intabulare, drept de PROPRIETATE, dobandit prin Reconstituire, cota actuala 1/1, cota initiala 1/1 1) MINCĂ VICTOR, LIPSA CNP	A1
Act Normativ nr. Legea 7, din 13/03/1996 emis de PARLAMENTUL ROMANIEI;		
B2	Intabulare, drept de PROPRIETATE, dobandit prin Lege, cota actuala 1/1, cota initiala 1/1 1) MINCĂ VICTOR, LIPSA CNP	A1.1, A1.2

C. Partea III. SARCINI .

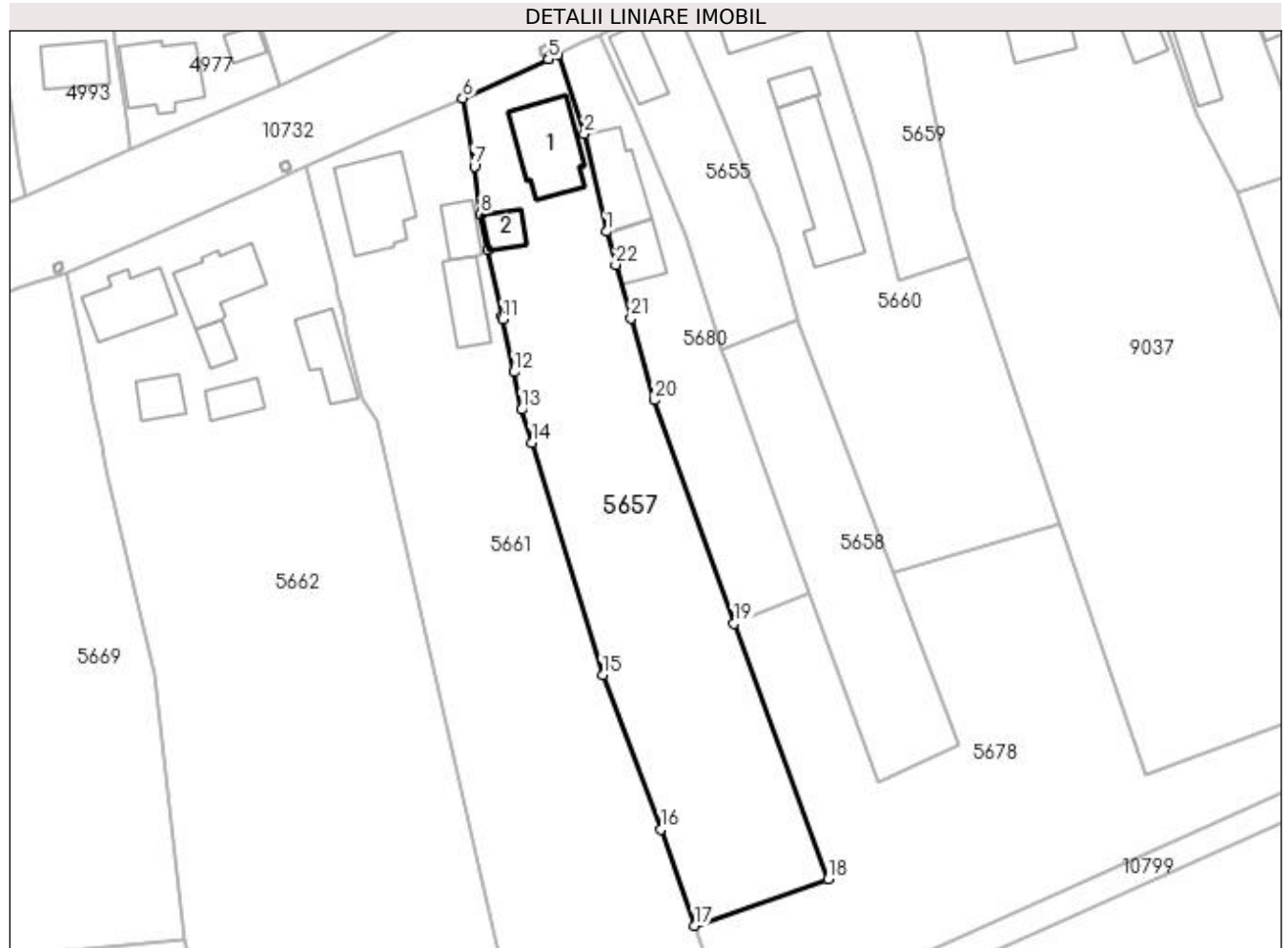
Inscrieri privind dezmembramintele dreptului de proprietate, drepturi reale de garanție și sarcini	Referințe
NU SUNT	

Anexa Nr. 1 La Partea I

Teren

Nr cadastral	Suprafața (mp)*	Observații / Referințe
	2.462	Conform PUG aprobat prin HCL 28/2015, suprafața intravilan =1636 mp, suprafața extravilan =826 mp.

* Suprafața este determinată în planul de proiecție Stereo 70.



Date referitoare la teren

Crt	Categorie folosință	Intra vilan	Suprafața (mp)	Tarla	Parcelă	Nr. topo	Observații / Referințe
1	curți construcții	DA	561	35	509	-	
2	arabil	DA	152	35	510	-	
3	arabil	DA	923	20	125	-	
4	arabil	NU	826	20	125	-	

Date referitoare la construcții

Crt	Număr	Destinație construcție	Supraf. (mp)	Situație juridică	Observații / Referințe
A1.1		construcții de locuințe	115	Cu acte	Nr. niveluri:1; S. construita la sol:115 mp;
A1.2		construcții anexa	31	Cu acte	Nr. niveluri:1; S. construita la sol:31 mp;

Lungime Segmente

1) Valorile lungimilor segmentelor sunt obținute din proiecție în plan.

Punct început	X / Y	Punct sfârșit	X / Y	Lungime segment (** (m)	Punct început	X / Y	Punct sfârșit	X / Y	Lungime segment (** (m)
---------------	-------	---------------	-------	-------------------------	---------------	-------	---------------	-------	-------------------------

Punct început	X / Y	Punct sfârșit	X / Y	Lungime segment (** (m)
1	436.473,2 299.998,96	2	436.469,943 300.013,399	14.802
3	436.466,086 300.025,066	4	436.464,64 300.024,407	1.589
5	436.464,636 300.024,405	6	436.452,009 300.018,646	13.878
7	436.453,715 300.008,593	8	436.454,644 300.001,511	7.143
9	436.455,771 299.996,159	10	436.457,835 299.986,352	10.022
11	436.457,909 299.986,001	12	436.459,549 299.978,21	7.962
13	436.460,714 299.972,675	14	436.462,214 299.967,749	5.149
15	436.472,649 299.933,476	16	436.481,296 299.910,731	24.333
17	436.486,217 299.896,489	18	436.505,99 299.903,387	20.942
19	436.492,076 299.941,074	20	436.480,318 299.974,071	35.029
21	436.476,852 299.986,188	22	436.474,598 299.994,073	8.201

Punct început	X / Y	Punct sfârșit	X / Y	Lungime segment (** (m)
2	436.469,943 300.013,399	3	436.466,086 300.025,066	12.288
4	436.464,64 300.024,407	5	436.464,636 300.024,405	0.004
6	436.452,009 300.018,646	7	436.453,715 300.008,593	10.197
8	436.454,644 300.001,511	9	436.455,771 299.996,159	5.469
10	436.457,835 299.986,352	11	436.457,909 299.986,001	0.359
12	436.459,549 299.978,21	13	436.460,714 299.972,675	5.656
14	436.462,214 299.967,749	15	436.472,649 299.933,476	35.826
16	436.481,296 299.910,731	17	436.486,217 299.896,489	15.068
18	436.505,99 299.903,387	19	436.492,076 299.941,074	40.173
20	436.480,318 299.974,071	21	436.476,852 299.986,188	12.603
22	436.474,598 299.994,073	1	436.473,2 299.998,96	5.083

** Lungimile segmentelor sunt determinate în planul de proiecție Stereo 70 și sunt rotunjite la 1 milimetru.

*** Distanța dintre puncte este formată din segmente cumulate ce sunt mai mici decât valoarea 1 milimetru.

**DATE DESPRE IMOBILUL NR. 5658**

Oficiul de Cadastru și Publicitate Imobiliară DOLJ
Biroul de Cadastru și Publicitate Imobiliară Craiova

A. Partea I. Descrierea imobilului

TEREN Necunoscut

Adresa: Loc. Teslui, Jud. Dolj, T24 P123

Nr. Crt	Nr cadastral Nr. topografic	Suprafața* (mp)	Observații / Referințe
A1	33457	849	Sector cadastral:47 Teren neimprejmuit; Conform PUG aprobat prin HCL 28/2015, suprafata intravilan =471 mp, suprafata extravilan =378 mp.

B. Partea II. Proprietari și acte

Inscrieri privitoare la dreptul de proprietate și alte drepturi reale		Referințe
8445 / 19/01/2022		
Act Administrativ nr. TDP 547-2198, din 08/04/1994 emis de CJSDPAT DOLJ (act notarial nr CM 151 din 02.12.2011, emis de NP STEFANESCU FLORIANA);		
B1	Intabulare, drept de PROPRIETATE, dobandit prin Succesiune, cota actuala 1/1, cota initiala 1/1 1) PETCAN RADU	A1

C. Partea III. SARCINI .

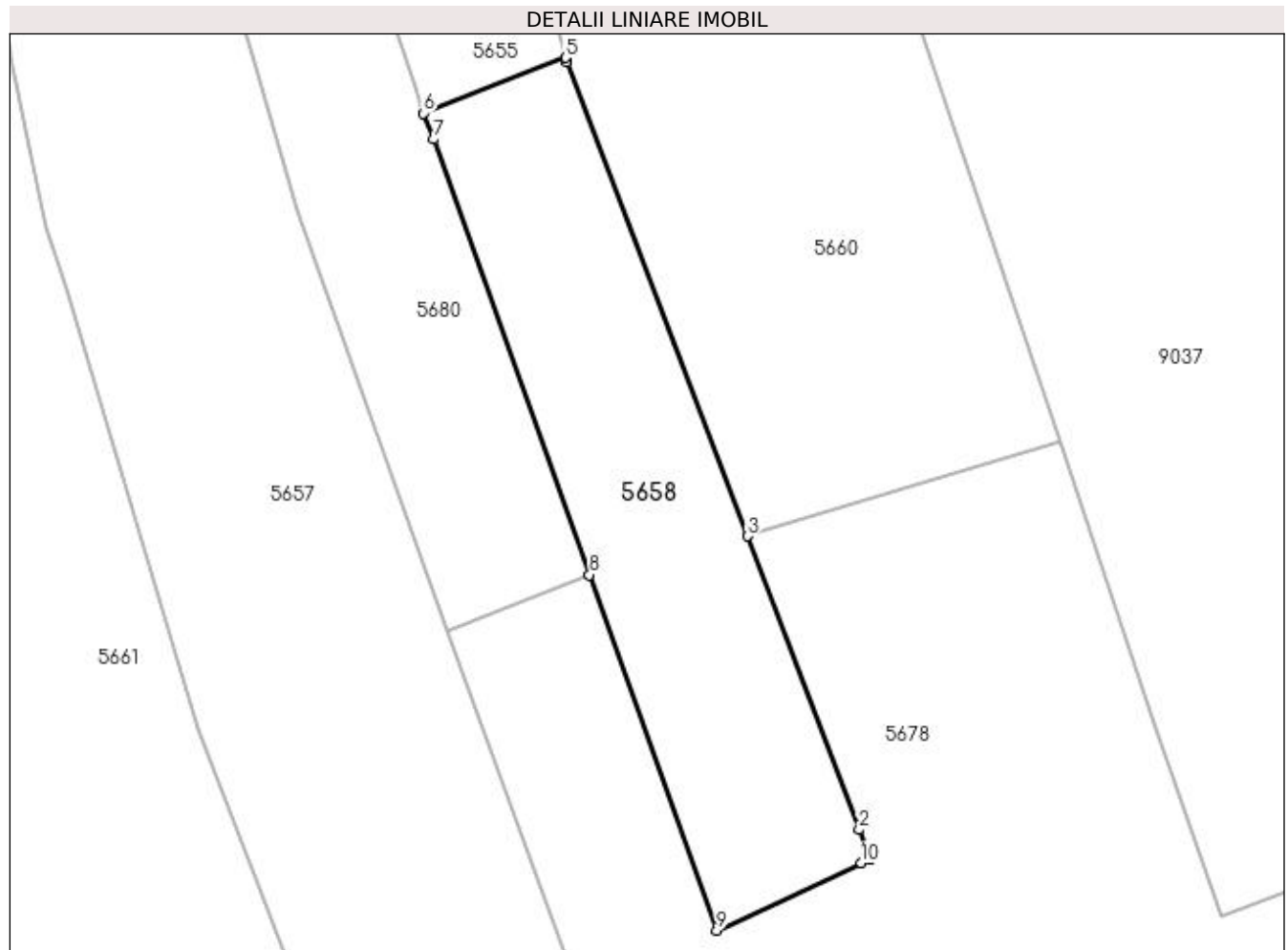
Inscrieri privind dezmembramintele dreptului de proprietate, drepturi reale de garanție și sarcini	Referințe
NU SUNT	

Anexa Nr. 1 La Partea I

Teren

Nr cadastral	Suprafața (mp)*	Observații / Referințe
33457	849	Conform PUG aprobat prin HCL 28/2015, suprafața intravilan =471 mp, suprafața extravilan =378 mp.

* Suprafața este determinată în planul de proiecție Stereo 70.



Date referitoare la teren

Crt	Categorie folosință	Intra vilan	Suprafața (mp)	Tarla	Parcelă	Nr. topo	Observații / Referințe
1	arabil	DA	471	24	123	-	
2	arabil	NU	378	24	123	-	

Lungime Segmente

1) Valorile lungimilor segmentelor sunt obținute din proiecție în plan.

Punct început	X / Y	Punct sfârșit	X / Y	Lungime segment (** (m)
1	436.525,33 299.923,162	2	436.524,445 299.925,485	2.486
2	436.524,445 299.925,485	3	436.515,682 299.948,481	24.609
3	436.515,682 299.948,481	4	436.501,508 299.985,678	39.806
4	436.501,508 299.985,678	5	436.501,422 299.985,998	0.331

Punct început	X / Y	Punct sfârșit	X / Y	Lungime segment (** (m)
5	436.501,422 299.985,998	6	436.490,269 299.981,641	11.974
6	436.490,269 299.981,641	7	436.491,073 299.979,595	2.198
7	436.491,073 299.979,595	8	436.503,299 299.945,463	36.256
8	436.503,299 299.945,463	9	436.513,284 299.917,581	29.616
9	436.513,284 299.917,581	10	436.524,635 299.922,84	12.51
10	436.524,635 299.922,84	1	436.525,33 299.923,162	0.766

** Lungimile segmentelor sunt determinate în planul de proiecție Stereo 70 și sunt rotunjite la 1 milimetru.

*** Distanța dintre puncte este formată din segmente cumulate ce sunt mai mici decât valoarea 1 milimetru.

**DATE DESPRE IMOBILUL NR. 5659**

Oficiul de Cadastru și Publicitate Imobiliară DOLJ
Biroul de Cadastru și Publicitate Imobiliară Craiova

A. Partea I. Descrierea imobilului

TEREN Intravilan

Adresa: Loc. Preajba De Padure, Str Tineretului, Nr. 23, Jud. Dolj, FOST SAT BOANTA T35 P506

Nr. Crt	Nr cadastral Nr. topografic	Suprafața* (mp)	Observații / Referințe
A1	30357	600	Sector cadastral:47 Teren neimprejmut;

Construcții

Crt	Nr cadastral Nr. topografic	Adresa	Observații / Referințe
A1.1		Loc. Preajba De Padure, Str Tineretului, Nr. 23, Jud. Dolj, FOST SAT BOANTA T35 P506	Nr. niveluri:1; S. construita la sol:19 mp;

B. Partea II. Proprietari și acte

Inscrieri privitoare la dreptul de proprietate și alte drepturi reale		Referințe
65086 / 06/08/2012		
Act Administrativ nr. TDP 1515, din 16/10/2003 emis de CJSDPAT DOLJ (CM nr. 155/04-11-2010 emis de BNP STEFANESCU FLORIANA; ADEVERINTA nr. 2460/01-08-2012 emis de PRIMARIA TESLUI; ADEVERINTA nr. 2242/17-07-2012 emis de PRIMARIA TESLUI);		
B1	Intabulare, drept de PROPRIETATE lege, dobandit prin Succesiune, cota actuala 1/1, cota initiala 1/1 1) RUSIN MIHAI	A1
/		
Act Normativ nr. Legea 7, din 13/03/1996 emis de PARLAMENTUL ROMANIEI;		
B2	Intabulare, drept de PROPRIETATE, dobandit prin Construire, cota actuala 1/1, cota initiala 1/1 1) RUSIN MIHAI	A1.1

C. Partea III. SARCINI .

Inscrieri privind dezmembramintele dreptului de proprietate, drepturi reale de garanție și sarcini	Referințe
NU SUNT	

Anexa Nr. 1 La Partea I

Teren

Nr cadastral	Suprafața (mp)*	Observații / Referințe
30357	600	

* Suprafața este determinată în planul de proiecție Stereo 70.



Date referitoare la teren

Crt	Categorie folosință	Intra vilan	Suprafața (mp)	Tarla	Parcelă	Nr. topo	Observații / Referințe
1	curți constructii	DA	600	35	506	-	

Date referitoare la construcții

Crt	Număr	Destinație construcție	Supraf. (mp)	Situație juridică	Observații / Referințe
A1.1		construcții de locuințe	19	Cu acte	Nr. niveluri:1; S. construita la sol:19 mp;

Lungime Segmente

1) Valorile lungimilor segmentelor sunt obținute din proiecție în plan.

Punct început	X / Y	Punct sfârșit	X / Y	Lungime segment (** (m)
1	436.516,456 299.991,732	2	436.526,669 299.995,019	10.729
2	436.526,669 299.995,019	3	436.526,926 299.995,102	0.27
3	436.526,926 299.995,102	4	436.524,564 300.002,817	8.068
4	436.524,564 300.002,817	5	436.524,448 300.003,33	0.526

Punct început	X / Y	Punct sfârșit	X / Y	Lungime segment (** (m)
5	436.524,448 300.003,33	6	436.522,443 300.012,188	9.082
6	436.522,443 300.012,188	7	436.520,887 300.020,302	8.262
7	436.520,887 300.020,302	8	436.519,95 300.025,187	4.974
8	436.519,95 300.025,187	9	436.514,293 300.045,392	20.982
9	436.514,293 300.045,392	10	436.502,144 300.041,221	12.845
10	436.502,144 300.041,221	11	436.508,246 300.021,589	20.558
11	436.508,246 300.021,589	12	436.511,597 300.011,065	11.045
12	436.511,597 300.011,065	13	436.512,355 300.008,685	2.498
13	436.512,355 300.008,685	1	436.516,456 299.991,732	17.442

** Lungimile segmentelor sunt determinate în planul de proiecție Stereo 70 și sunt rotunjite la 1 milimetru.

*** Distanța dintre puncte este formată din segmente cumulate ce sunt mai mici decât valoarea 1 milimetru.

**DATE DESPRE IMOBILUL NR. 5660**

Oficiul de Cadastru și Publicitate Imobiliară DOLJ
Biroul de Cadastru și Publicitate Imobiliară Craiova

A. Partea I. Descrierea imobilului

TEREN Intravilan

Adresa: Loc. Preajba De Padure, Jud. Dolj, T35 P506/1

Nr. Crt	Nr cadastral Nr. topografic	Suprafața* (mp)	Observații / Referințe
A1		2.003	Sector cadastral:47 Teren neimprejmut;

Construcții

Crt	Nr cadastral Nr. topografic	Adresa	Observații / Referințe
A1.1		Loc. Preajba De Padure, Jud. Dolj, T35 P506/1	Nr. niveluri:1; S. construita la sol:105 mp;
A1.2		Loc. Preajba De Padure, Jud. Dolj, T35 P506/1	Nr. niveluri:1; S. construita la sol:28 mp;
A1.3		Loc. Preajba De Padure, Jud. Dolj, T35 P506/1	Nr. niveluri:1; S. construita la sol:159 mp;

B. Partea II. Proprietari și acte

Inscrieri privitoare la dreptul de proprietate și alte drepturi reale		Referințe
/		
Act Administrativ nr. TDP 1515, din 16/10/2003 emis de CJSDPAT DOLJ;		
B1	Intabulare, drept de PROPRIETATE, dobandit prin Reconstituire, cota actuala 1/1, cota initiala 1/1 1) RUSIM CONSTANTIN, LIPSA CNP	A1
Act Normativ nr. Legea 7, din 13/03/1996 emis de PARLAMENTUL ROMANIEI;		
B2	Intabulare, drept de PROPRIETATE, dobandit prin Lege, cota actuala 1/1, cota initiala 1/1 1) RUSIM CONSTANTIN, LIPSA CNP	A1.1, A1.2, A1.3

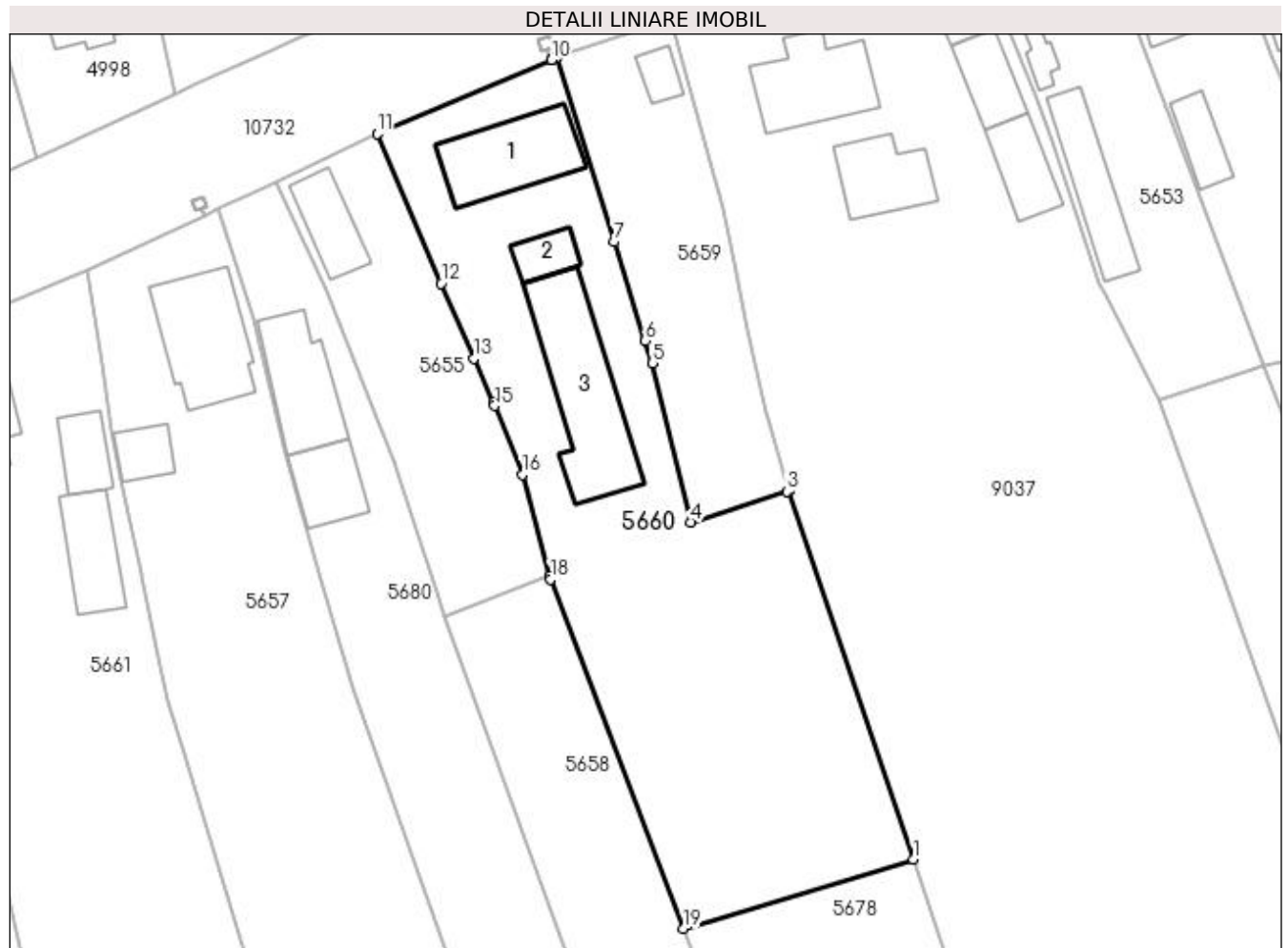
C. Partea III. SARCINI .

Inscrieri privind dezmembramintele dreptului de proprietate, drepturi reale de garanție și sarcini	Referințe
NU SUNT	

Anexa Nr. 1 La Partea I**Teren**

Nr cadastral	Suprafața (mp)*	Observații / Referințe
	2.003	

* Suprafața este determinată în planul de proiecție Stereo 70.

**Date referitoare la teren**

Crt	Categorie folosință	Intravilan	Suprafața (mp)	Tarla	Parcelă	Nr. topo	Observații / Referințe
1	arabil	DA	2.003	35	506/1	-	

Date referitoare la construcții

Crt	Număr	Destinație construcție	Supraf. (mp)	Situație juridică	Observații / Referințe
A1.1		construcții de locuințe	105	Cu acte	Nr. niveluri:1; S. construita la sol:105 mp;
A1.2		construcții anexa	28	Cu acte	Nr. niveluri:1; S. construita la sol:28 mp;
A1.3		construcții anexa	159	Cu acte	Nr. niveluri:1; S. construita la sol:159 mp;

Lungime Segmente

1) Valorile lungimilor segmentelor sunt obținute din proiecție în plan.

Punct început	X / Y	Punct sfârșit	X / Y	Lungime segment (** (m)
1	436.540,192 299.955,862	2	436.526,926 299.995,102	41.422
2	436.526,926 299.995,102	3	436.526,669 299.995,019	0.27

Punct început	X / Y	Punct sfârșit	X / Y	Lungime segment (** (m)
3	436.526,669 299.995,019	4	436.516,456 299.991,732	10.729
4	436.516,456 299.991,732	5	436.512,355 300.008,685	17.442
5	436.512,355 300.008,685	6	436.511,597 300.011,065	2.498
6	436.511,597 300.011,065	7	436.508,246 300.021,589	11.045
7	436.508,246 300.021,589	8	436.502,144 300.041,221	20.558
8	436.502,144 300.041,221	9	436.501,589 300.040,986	0.603
9	436.501,589 300.040,986	10	436.501,585 300.040,984	0.004
10	436.501,585 300.040,984	11	436.483,021 300.033,122	20.16
11	436.483,021 300.033,122	12	436.489,816 300.017,169	17.34
12	436.489,816 300.017,169	13	436.493,347 300.009,181	8.734
13	436.493,347 300.009,181	14	436.495,399 300.004,479	5.13
14	436.495,399 300.004,479	15	436.495,536 300.004,141	0.365
15	436.495,536 300.004,141	16	436.498,506 299.996,819	7.901
16	436.498,506 299.996,819	17	436.501,422 299.985,998	11.207
17	436.501,422 299.985,998	18	436.501,508 299.985,678	0.331
18	436.501,508 299.985,678	19	436.515,682 299.948,481	39.806
19	436.515,682 299.948,481	1	436.540,192 299.955,862	25.597

** Lungimile segmentelor sunt determinate în planul de proiecție Stereo 70 și sunt rotunjite la 1 milimetru.

*** Distanța dintre puncte este formată din segmente cumulate ce sunt mai mici decât valoarea 1 milimetru.

**DATE DESPRE IMOBILUL NR. 5661**

Oficiul de Cadastru și Publicitate Imobiliară DOLJ
Biroul de Cadastru și Publicitate Imobiliară Craiova

A. Partea I. Descrierea imobilului

TEREN Necunoscut

Adresa: Loc. Preajba De Padure, Jud. Dolj, T4 P511, P512; T20, P126

Nr. Crt	Nr cadastral Nr. topografic	Suprafața* (mp)	Observații / Referințe
A1		3.551	Sector cadastral:47 Teren neimpregmuit; Conform PUG aprobat prin HCL 28/2015, suprafata intravilan =1998 mp, suprafata extravilan = 1553mp.

Construcții

Crt	Nr cadastral Nr. topografic	Adresa	Observații / Referințe
A1.1		Loc. Preajba De Padure, Jud. Dolj, T4 P511, P512; T20, P126	Nr. niveluri:1; S. construita la sol:128 mp;
A1.2		Loc. Preajba De Padure, Jud. Dolj, T4 P511, P512; T20, P126	Nr. niveluri:1; S. construita la sol:39 mp;
A1.3		Loc. Preajba De Padure, Jud. Dolj, T4 P511, P512; T20, P126	Nr. niveluri:1; S. construita la sol:66 mp;

B. Partea II. Proprietari și acte

Inscrieri privitoare la dreptul de proprietate și alte drepturi reale		Referințe
/		
Act Administrativ nr. TDP 556-2198, din 07/04/1994 emis de CJSDPAT DOLJ;		
B1	Intabulare, drept de PROPRIETATE, dobandit prin Reconstituire, cota actuala 1/1, cota initiala 1/1 1) TUDOR RADU, LIPSA CNP	A1
Act Normativ nr. Legea 7, din 13/03/1996 emis de PARLAMENTUL ROMÂNIEI;		
B2	Intabulare, drept de PROPRIETATE, dobandit prin Lege, cota actuala 1/1, cota initiala 1/1 1) TUDOR RADU, LIPSA CNP	A1.1, A1.2, A1.3

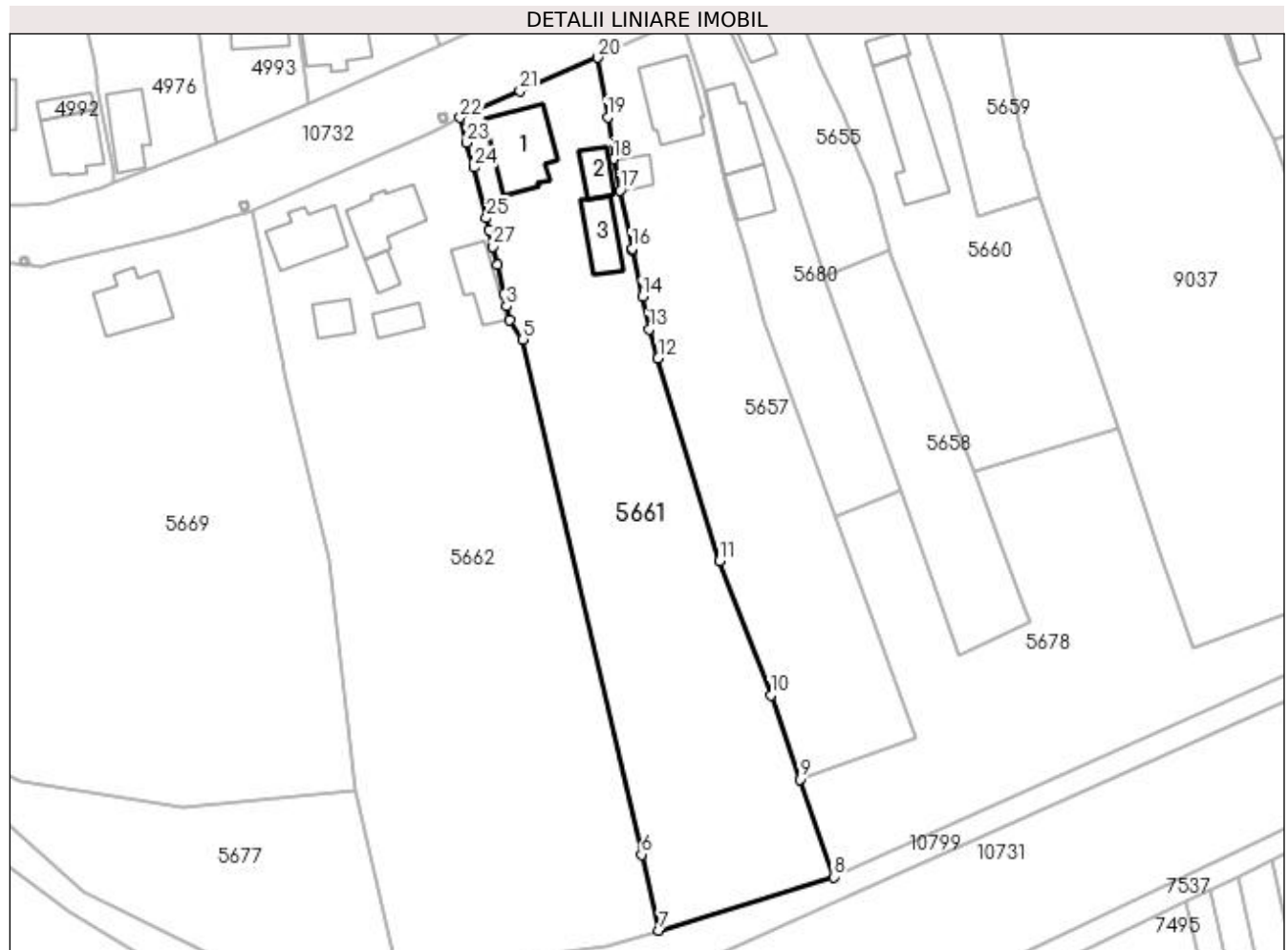
C. Partea III. SARCINI .

Inscrieri privind dezmembramintele dreptului de proprietate, drepturi reale de garanție și sarcini	Referințe
NU SUNT	

Anexa Nr. 1 La Partea I**Teren**

Nr cadastral	Suprafața (mp)*	Observații / Referințe
	3.551	Conform PUG aprobat prin HCL 28/2015, suprafața intravilan = 1998 mp, suprafața extravilan = 1553mp.

* Suprafața este determinată în planul de proiecție Stereo 70.

**Date referitoare la teren**

Crt	Categorie folosință	Intra vilan	Suprafața (mp)	Tarla	Parcelă	Nr. topo	Observații / Referințe
1	curți constructii	DA	540	4	511	-	
2	arabil	DA	238	4	512	-	
3	arabil	DA	1.220	20	126	-	
4	arabil	NU	1.553	20	126	-	

Date referitoare la construcții

Crt	Număr	Destinație construcție	Supraf. (mp)	Situație juridică	Observații / Referințe
A1.1		construcții de locuințe	128	Cu acte	Nr. niveluri:1; S. construita la sol:128 mp;
A1.2		construcții de locuințe	39	Cu acte	Nr. niveluri:1; S. construita la sol:39 mp;
A1.3		construcții anexa	66	Cu acte	Nr. niveluri:1; S. construita la sol:66 mp;

Lungime Segmente

1) Valorile lungimilor segmentelor sunt obținute din proiecție în plan.

Punct început	X / Y	Punct sfârșit	X / Y	Lungime segment (** (m)
1	436.434,967 299.983,537	2	436.436,054 299.978,74	4.919
3	436.436,545 299.976,573	4	436.437,069 299.974,258	2.374
5	436.439,344 299.970,944	6	436.459,417 299.883,774	89.451
7	436.462,378 299.870,913	8	436.491,931 299.879,954	30.905
9	436.486,217 299.896,489	10	436.481,296 299.910,731	15.068
11	436.472,649 299.933,476	12	436.462,214 299.967,749	35.826
13	436.460,714 299.972,675	14	436.459,549 299.978,21	5.656
15	436.457,909 299.986,001	16	436.457,835 299.986,352	0.359
17	436.455,771 299.996,159	18	436.454,644 300.001,511	5.469
19	436.453,715 300.008,593	20	436.452,009 300.018,646	10.197
21	436.438,795 300.013,01	22	436.428,715 300.008,49	11.047
23	436.429,829 300.004,268	24	436.431,051 300.000,086	4.357
25	436.433,162 299.991,506	26	436.433,637 299.989,408	2.151
27	436.434,259 299.986,662	1	436.434,967 299.983,537	3.204

Punct început	X / Y	Punct sfârșit	X / Y	Lungime segment (** (m)
2	436.436,054 299.978,74	3	436.436,545 299.976,573	2.222
4	436.437,069 299.974,258	5	436.439,344 299.970,944	4.02
6	436.459,417 299.883,774	7	436.462,378 299.870,913	13.197
8	436.491,931 299.879,954	9	436.486,217 299.896,489	17.494
10	436.481,296 299.910,731	11	436.472,649 299.933,476	24.333
12	436.462,214 299.967,749	13	436.460,714 299.972,675	5.149
14	436.459,549 299.978,21	15	436.457,909 299.986,001	7.962
16	436.457,835 299.986,352	17	436.455,771 299.996,159	10.022
18	436.454,644 300.001,511	19	436.453,715 300.008,593	7.143
20	436.452,009 300.018,646	21	436.438,795 300.013,01	14.366
22	436.428,715 300.008,49	23	436.429,829 300.004,268	4.366
24	436.431,051 300.000,086	25	436.433,162 299.991,506	8.836
26	436.433,637 299.989,408	27	436.434,259 299.986,662	2.816

** Lungimile segmentelor sunt determinate în planul de proiecție Stereo 70 și sunt rotunjite la 1 milimetru.

*** Distanța dintre puncte este formată din segmente cumulate ce sunt mai mici decât valoarea 1 milimetru.

**DATE DESPRE IMOBILUL NR. 5662**

Oficiul de Cadastru și Publicitate Imobiliară DOLJ
Biroul de Cadastru și Publicitate Imobiliară Craiova

A. Partea I. Descrierea imobilului

TEREN Necunoscut

Adresa: Loc. Preajba De Padure, Jud. Dolj, T35 P513, P514, P515; T20, P127

Nr. Crt	Nr cadastral Nr. topografic	Suprafața* (mp)	Observații / Referințe
A1		5.715	Sector cadastral:47 Teren neimprejmuit; Conform PUG aprobat prin HCL 28/2015, suprafata intravilan =3446 mp, suprafata extravilan =2269 mp.

Construcții

Crt	Nr cadastral Nr. topografic	Adresa	Observații / Referințe
A1.1		Loc. Preajba De Padure, Jud. Dolj, T35 P513, P514, P515; T20, P127	Nr. niveluri:1; S. construita la sol:92 mp;
A1.2		Loc. Preajba De Padure, Jud. Dolj, T35 P513, P514, P515; T20, P127	Nr. niveluri:1; S. construita la sol:94 mp;
A1.3		Loc. Preajba De Padure, Jud. Dolj, T35 P513, P514, P515; T20, P127	Nr. niveluri:1; S. construita la sol:26 mp;
A1.4		Loc. Preajba De Padure, Jud. Dolj, T35 P513, P514, P515; T20, P127	Nr. niveluri:1; S. construita la sol:70 mp;
A1.5		Loc. Preajba De Padure, Jud. Dolj, T35 P513, P514, P515; T20, P127	Nr. niveluri:1; S. construita la sol:35 mp;
A1.6		Loc. Preajba De Padure, Jud. Dolj, T35 P513, P514, P515; T20, P127	Nr. niveluri:1; S. construita la sol:38 mp;

B. Partea II. Proprietari și acte

Inscrieri privitoare la dreptul de proprietate și alte drepturi reale	Referințe
/	
Act Administrativ nr. TDP 21139, din 09/10/2019 emis de CJSDPAT DOLJ (DEFUNCT CONFROM CERTIFICAT DECES SERIA D10 NR. 510300, DATA 26.12.2018);	
B1	A1
Intabulare, drept de PROPRIETATE, dobandit prin Reconstituire, cota actuala 1/1, cota initiala 1/1 1) STAN MARIN, LIPSA CNP DEFUNCT:Da	
Act Normativ nr. Legea 7, din 13/03/1996 emis de PARLAMENTUL ROMÂNIEI;	
B2	A1.1, A1.2, A1.3, A1.4, A1.5, A1.6
Intabulare, drept de PROPRIETATE, dobandit prin Lege, cota actuala 1/1, cota initiala 1/1 1) STAN MARIN, LIPSA CNP DEFUNCT:Da	

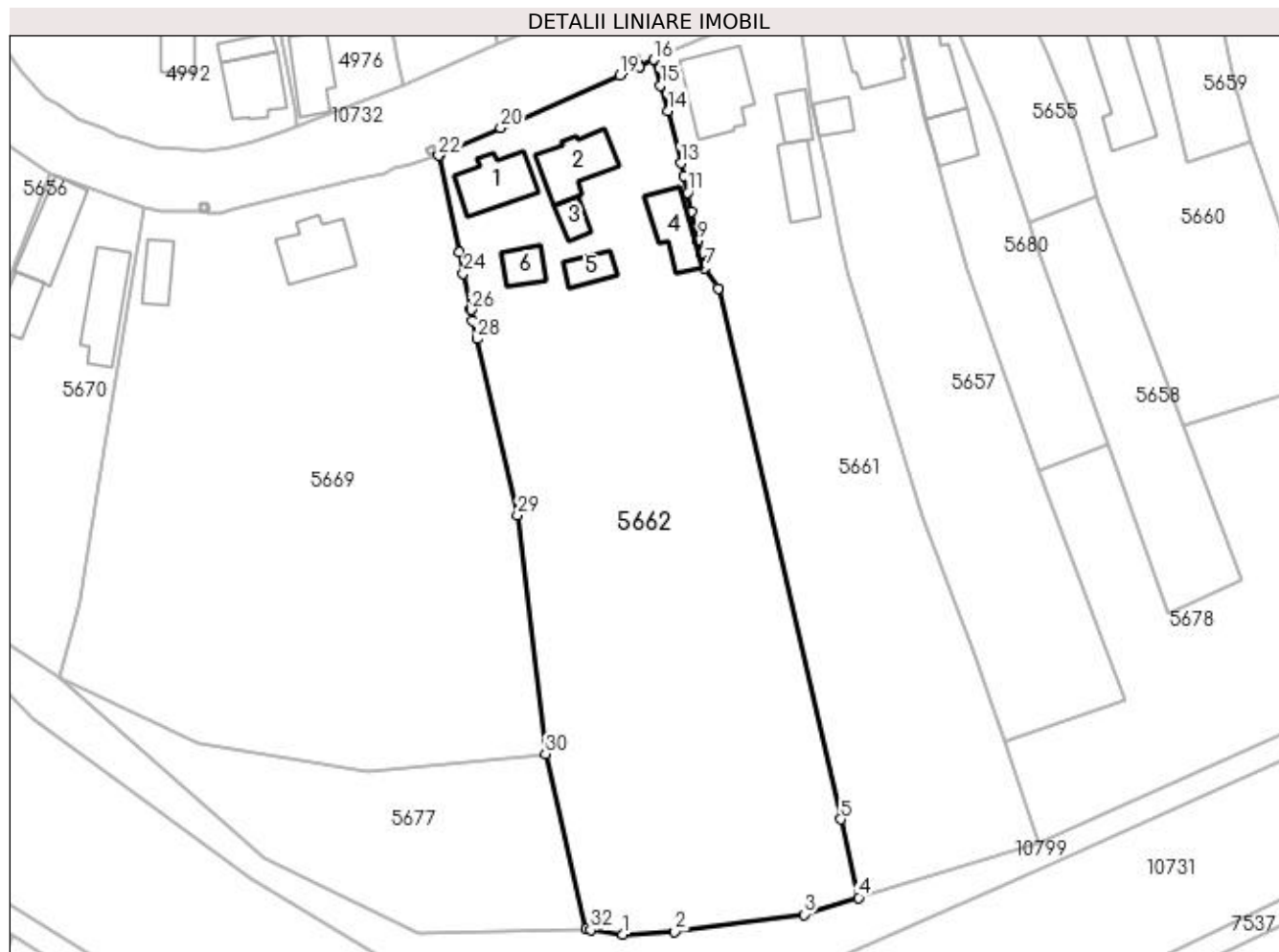
C. Partea III. SARCINI .

Inscrieri privind dezmembramintele dreptului de proprietate, drepturi reale de garanție și sarcini	Referințe
NU SUNT	

Anexa Nr. 1 La Partea I**Teren**

Nr cadastral	Suprafața (mp)*	Observații / Referințe
	5.715	Conform PUG aprobat prin HCL 28/2015, suprafata intravilan =3446 mp, suprafata extravilan =2269 mp.

* Suprafața este determinată în planul de proiecție Stereo 70.

**Date referitoare la teren**

Crt	Categorie folosință	Intra vilan	Suprafața (mp)	Tarla	Parcelă	Nr. topo	Observații / Referințe
1	curți construcții	DA	759	35	513	-	
2	arabil	DA	426	35	514; 515	-	
3	arabil	DA	2.261	20	127	-	
4	arabil	NU	2.269	20	127	-	

Date referitoare la construcții

Crt	Număr	Destinație construcție	Supraf. (mp)	Situație juridică	Observații / Referințe
A1.1		construcții de locuințe	92	Cu acte	Nr. niveluri:1; S. construita la sol:92 mp;
A1.2		construcții anexa	94	Cu acte	Nr. niveluri:1; S. construita la sol:94 mp;
A1.3		construcții anexa	26	Cu acte	Nr. niveluri:1; S. construita la sol:26 mp;
A1.4		construcții anexa	70	Cu acte	Nr. niveluri:1; S. construita la sol:70 mp;
A1.5		construcții anexa	35	Cu acte	Nr. niveluri:1; S. construita la sol:35 mp;
A1.6		construcții anexa	38	Cu acte	Nr. niveluri:1; S. construita la sol:38 mp;

Lungime Segmente

1) Valorile lungimilor segmentelor sunt obținute din proiecție în plan.

Punct început	X / Y	Punct sfârșit	X / Y	Lungime segment (** (m)
1	436.423,689 299.864,882	2	436.432,176 299.865,358	8.5
3	436.453,344 299.868,124	4	436.462,378 299.870,913	9.455
5	436.459,417 299.883,774	6	436.439,344 299.970,944	89.451
7	436.437,069 299.974,258	8	436.436,545 299.976,573	2.374
9	436.436,054 299.978,74	10	436.434,967 299.983,537	4.919
11	436.434,259 299.986,662	12	436.433,637 299.989,408	2.816
13	436.433,162 299.991,506	14	436.431,051 300.000,086	8.836
15	436.429,829 300.004,268	16	436.428,715 300.008,49	4.366
17	436.426,356 300.007,387	18	436.426,351 300.007,385	0.005
19	436.423,175 300.005,901	20	436.403,56 299.997,314	21.412
21	436.393,558 299.992,846	22	436.393,377 299.992,723	0.219
23	436.396,713 299.976,905	24	436.397,451 299.973,408	3.574
25	436.398,697 299.967,5	26	436.398,711 299.967,432	0.069
27	436.398,978 299.965,56	28	436.399,653 299.962,645	2.992
29	436.406,359 299.933,686	30	436.410,936 299.894,508	39.444
31	436.417,611 299.865,74	32	436.418,385 299.865,63	0.782

Punct început	X / Y	Punct sfârșit	X / Y	Lungime segment (** (m)
2	436.432,176 299.865,358	3	436.453,344 299.868,124	21.348
4	436.462,378 299.870,913	5	436.459,417 299.883,774	13.197
6	436.439,344 299.970,944	7	436.437,069 299.974,258	4.02
8	436.436,545 299.976,573	9	436.436,054 299.978,74	2.222
10	436.434,967 299.983,537	11	436.434,259 299.986,662	3.204
12	436.433,637 299.989,408	13	436.433,162 299.991,506	2.151
14	436.431,051 300.000,086	15	436.429,829 300.004,268	4.357
16	436.428,715 300.008,49	17	436.426,356 300.007,387	2.604
18	436.426,351 300.007,385	19	436.423,175 300.005,901	3.506
20	436.403,56 299.997,314	21	436.393,558 299.992,846	10.955
22	436.393,377 299.992,723	23	436.396,713 299.976,905	16.166
24	436.397,451 299.973,408	25	436.398,697 299.967,5	6.038
26	436.398,711 299.967,432	27	436.398,978 299.965,56	1.891
28	436.399,653 299.962,645	29	436.406,359 299.933,686	29.725
30	436.410,936 299.894,508	31	436.417,611 299.865,74	29.532
32	436.418,385 299.865,63	1	436.423,689 299.864,882	5.356

** Lungimile segmentelor sunt determinate în planul de proiecție Stereo 70 și sunt rotunjite la 1 milimetru.

*** Distanța dintre puncte este formată din segmente cumulate ce sunt mai mici decât valoarea 1 milimetru.

**DATE DESPRE IMOBILUL NR. 5663**

Oficiul de Cadastru și Publicitate Imobiliară DOLJ
Biroul de Cadastru și Publicitate Imobiliară Craiova

A. Partea I. Descrierea imobilului

TEREN Intravilan

Adresa: Loc. Preajba De Padure, Jud. Dolj, T35 P527, P528, P529

Nr. Crt	Nr cadastral Nr. topografic	Suprafața* (mp)	Observații / Referințe
A1		1.721	Sector cadastral:47 Teren neimprejmit;

Construcții

Crt	Nr cadastral Nr. topografic	Adresa	Observații / Referințe
A1.1		Loc. Preajba De Padure, Jud. Dolj, T35 P527, P528, P529	Nr. niveluri:1; S. construita la sol:47 mp;

B. Partea II. Proprietari și acte

Inscrieri privitoare la dreptul de proprietate și alte drepturi reale		Referințe
/		
Act Administrativ nr. TDP 1516, din 16/10/2003 emis de CJSDPAT DOLJ;		
B1	Intabulare, drept de PROPRIETATE, dobandit prin Reconstituire, cota actuala 1/1, cota initiala 1/1 1) STĂNESCU TUDORA, LIPSA CNP 2) VÎLCEANU MARIA, LIPSA CNP 3) HARAPU FLOAREA, LIPSA CNP	A1
Act Normativ nr. Legea 7, din 13/03/1996 emis de PARLAMENTUL ROMANIEI;		
B2	Intabulare, drept de PROPRIETATE, dobandit prin Lege, cota actuala 1/1, cota initiala 1/1 1) STĂNESCU TUDORA, LIPSA CNP 2) VÎLCEANU MARIA, LIPSA CNP 3) HARAPU FLOAREA, LIPSA CNP	A1.1

C. Partea III. SARCINI .

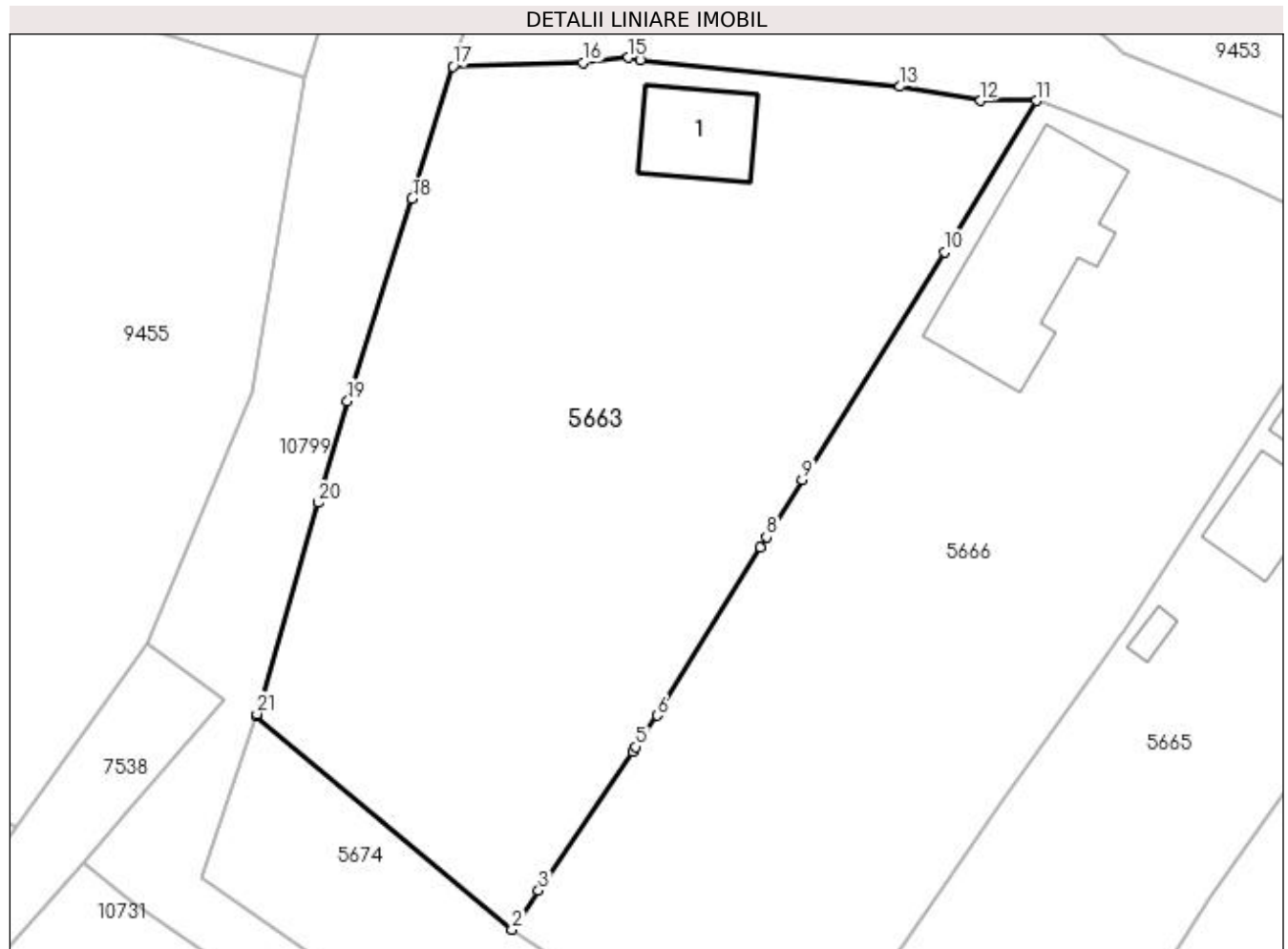
Inscrieri privind dezmembramintele dreptului de proprietate, drepturi reale de garanție și sarcini	Referințe
NU SUNT	

Anexa Nr. 1 La Partea I

Teren

Nr cadastral	Suprafața (mp)*	Observații / Referințe
	1.721	

* Suprafața este determinată în planul de proiecție Stereo 70.



Date referitoare la teren

Crt	Categorie folosință	Intra vilan	Suprafața (mp)	Tarla	Parcelă	Nr. topo	Observații / Referințe
1	curți construcții	DA	409	35	527	-	
2	arabil	DA	722	35	528	-	
3	vie	DA	590	35	529	-	

Date referitoare la construcții

Crt	Număr	Destinație construcție	Supraf. (mp)	Situație juridică	Observații / Referințe
A1.1		construcții de locuințe	47	Cu acte	Nr. niveluri:1; S. construita la sol:47 mp;

Lungime Segmente

1) Valorile lungimilor segmentelor sunt obținute din proiecție în plan.

Punct început	X / Y	Punct sfârșit	X / Y	Lungime segment (** (m)	Punct început	X / Y	Punct sfârșit	X / Y	Lungime segment (** (m)
1	436.218,269 300.012,132	2	436.235,832 299.997,484	22.87	2	436.235,832 299.997,484	3	436.237,652 300.000,16	3.236
3	436.237,652 300.000,16	4	436.244,132 300.009,69	11.524	4	436.244,132 300.009,69	5	436.244,356 300.010,019	0.398

Punct început	X / Y	Punct sfârșit	X / Y	Lungime segment (** (m)
5	436.244,356 300.010,019	6	436.245,819 300.012,171	2.602
7	436.252,901 300.023,724	8	436.253,322 300.024,411	0.806
9	436.255,784 300.028,358	10	436.265,53 300.043,984	18.416
11	436.271,867 300.054,368	12	436.268,026 300.054,372	3.841
13	436.262,488 300.055,337	14	436.244,646 300.057,174	17.936
15	436.243,823 300.057,331	16	436.240,7 300.056,992	3.141
17	436.231,777 300.056,729	18	436.228,978 300.047,666	9.485
19	436.224,548 300.033,758	20	436.222,522 300.026,78	7.266
21	436.218,314 300.012,29	1	436.218,269 300.012,132	0.164

Punct început	X / Y	Punct sfârșit	X / Y	Lungime segment (** (m)
6	436.245,819 300.012,171	7	436.252,901 300.023,724	13.551
8	436.253,322 300.024,411	9	436.255,784 300.028,358	4.652
10	436.265,53 300.043,984	11	436.271,867 300.054,368	12.165
12	436.268,026 300.054,372	13	436.262,488 300.055,337	5.621
14	436.244,646 300.057,174	15	436.243,823 300.057,331	0.838
16	436.240,7 300.056,992	17	436.231,777 300.056,729	8.927
18	436.228,978 300.047,666	19	436.224,548 300.033,758	14.596
20	436.222,522 300.026,78	21	436.218,314 300.012,29	15.089

** Lungimile segmentelor sunt determinate în planul de proiecție Stereo 70 și sunt rotunjite la 1 milimetru.

*** Distanța dintre puncte este formată din segmente cumulate ce sunt mai mici decât valoarea 1 milimetru.

**DATE DESPRE IMOBILUL NR. 5664**

Oficiul de Cadastru și Publicitate Imobiliară DOLJ
Biroul de Cadastru și Publicitate Imobiliară Craiova

A. Partea I. Descrierea imobilului

TEREN Intravilan

Adresa: Loc. Preajba De Padure, Jud. Dolj, T4 P521

Nr. Crt	Nr cadastral Nr. topografic	Suprafața* (mp)	Observații / Referințe
A1		1.291	Sector cadastral:47 Teren neimprejmit;

Construcții

Crt	Nr cadastral Nr. topografic	Adresa	Observații / Referințe
A1.1		Loc. Preajba De Padure, Jud. Dolj, T4 P521	Nr. niveluri:1; S. construita la sol:100 mp;

B. Partea II. Proprietari și acte

Inscrieri privitoare la dreptul de proprietate și alte drepturi reale		Referințe
/		
Act Administrativ nr. TDP 809 15011, din 27/01/1999 emis de CJSDPAT DOLJ (DEFUNCT CONFROM CERTIFICAT DECES SERIA DA NR. 493840, DATA 08.12.1995);		
B1	Intabulare, drept de PROPRIETATE, dobandit prin Reconstituire, cota actuala 1/1, cota initiala 1/1 1) RUSIN IOAN , LIPSA CNP DEFUNCT:Da	A1
Act Normativ nr. Legea 7, din 13/03/1996 emis de PARLAMENTUL ROMÂNIEI;		
B2	Intabulare, drept de PROPRIETATE, dobandit prin Lege, cota actuala 1/1, cota initiala 1/1 1) RUSIN IOAN , LIPSA CNP DEFUNCT:Da	A1.1

C. Partea III. SARCINI .

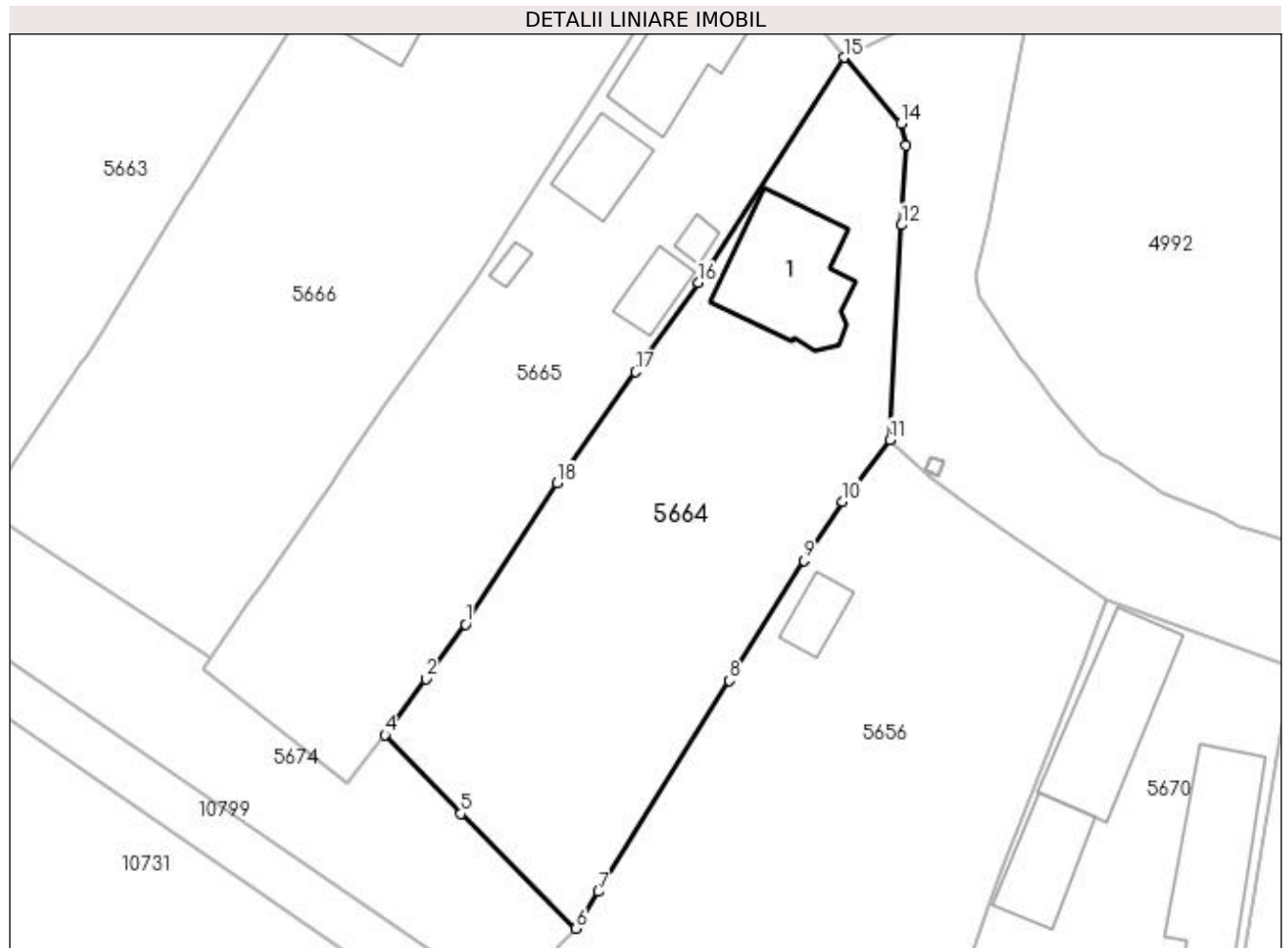
Inscrieri privind dezmembramintele dreptului de proprietate, drepturi reale de garanție și sarcini	Referințe
NU SUNT	

Anexa Nr. 1 La Partea I

Teren

Nr cadastral	Suprafața (mp)*	Observații / Referințe
	1.291	

* Suprafața este determinată în planul de proiecție Stereo 70.



Date referitoare la teren

Crt	Categorie folosință	Intra vilan	Suprafața (mp)	Tarla	Parcelă	Nr. topo	Observații / Referințe
1	curți constructii	DA	1.291	4	521	-	

Date referitoare la construcții

Crt	Număr	Destinație construcție	Supraf. (mp)	Situație juridică	Observații / Referințe
A1.1		construcții de locuințe	100	Cu acte	Nr. niveluri:1; S. construita la sol:100 mp;

Lungime Segmente

1) Valorile lungimilor segmentelor sunt obținute din proiecție în plan.

Punct început	X / Y	Punct sfârșit	X / Y	Lungime segment (** (m)
1	436.276,114 299.987,84	2	436.272,787 299.983,286	5.64
2	436.272,787 299.983,286	3	436.269,933 299.979,381	4.837
3	436.269,933 299.979,381	4	436.269,394 299.978,643	0.914
4	436.269,394 299.978,643	5	436.275,692 299.972,056	9.113

Punct început	X / Y	Punct sfârșit	X / Y	Lungime segment (** (m)
5	436.275,692 299.972,056	6	436.285,304 299.962,506	13.55
6	436.285,304 299.962,506	7	436.287,198 299.965,56	3.594
7	436.287,198 299.965,56	8	436.298,098 299.983,139	20.684
8	436.298,098 299.983,139	9	436.304,306 299.993,152	11.781
9	436.304,306 299.993,152	10	436.307,534 299.998,054	5.869
10	436.307,534 299.998,054	11	436.311,474 300.003,197	6.479
11	436.311,474 300.003,197	12	436.312,404 300.021,08	17.907
12	436.312,404 300.021,08	13	436.312,812 300.027,736	6.668
13	436.312,812 300.027,736	14	436.312,39 300.029,533	1.846
14	436.312,39 300.029,533	15	436.307,655 300.035,044	7.266
15	436.307,655 300.035,044	16	436.295,521 300.016,278	22.347
16	436.295,521 300.016,278	17	436.290,282 300.008,861	9.081
17	436.290,282 300.008,861	18	436.283,749 299.999,612	11.324
18	436.283,749 299.999,612	1	436.276,114 299.987,84	14.031

** Lungimile segmentelor sunt determinate în planul de proiecție Stereo 70 și sunt rotunjite la 1 milimetru.

*** Distanța dintre puncte este formată din segmente cumulate ce sunt mai mici decât valoarea 1 milimetru.

**DATE DESPRE IMOBILUL NR. 5665**

Oficiul de Cadastru și Publicitate Imobiliară DOLJ
Biroul de Cadastru și Publicitate Imobiliară Craiova

A. Partea I. Descrierea imobilului

TEREN Intravilan

Adresa: Loc. Preajba De Padure, Str Plopilor, Nr. 7, Jud. Dolj, T35, P522, P523

Nr. Crt	Nr cadastral Nr. topografic	Suprafața* (mp)	Observații / Referințe
A1	32532	1.158	Sector cadastral:47 Teren imprejmuit;

Construcții

Crt	Nr cadastral Nr. topografic	Adresa	Observații / Referințe
A1.1	32532-C1	Loc. Preajba De Padure, Str Plopilor, Nr. 7, Jud. Dolj, (T35 P522 P523)	Nr. niveluri:1; S. construita la sol:79 mp; S. construita desfasurata:79 mp; C1 - Casa de locuit - parter, construita din caramida, acoperita cu tabla, din anul 1950, suprafata desfasurata 79mp;
A1.3	32532-C3	Loc. Preajba De Padure, Str Plopilor, Nr. 7, Jud. Dolj, (T35 P522 P523)	Nr. niveluri:1; S. construita la sol:6 mp; S. construita desfasurata:6 mp; C3 - Patul - parter, construit din lemn, acoperit cu placi azbociment, din anul 1950, suprafata desfasurata 6mp;
A1.4	32532-C4	Loc. Preajba De Padure, Str Plopilor, Nr. 7, Jud. Dolj, (T35 P522 P523)	Nr. niveluri:1; S. construita la sol:25 mp; S. construita desfasurata:25 mp; C4 - Anexa - parter, construita din caramida, acoperita cu tigla, din anul 1970, suprafata desfasurata 25mp;
A1.5	32532-C5	Loc. Preajba De Padure, Str Plopilor, Nr. 7, Jud. Dolj, (T35 P522 P523)	Nr. niveluri:1; S. construita la sol:8 mp; S. construita desfasurata:8 mp; C5 - Anexa - parter, construita din lemn, acoperita cu tigla, din anul 1950, suprafata desfasurata 8mp;
A1.6		Loc. Preajba De Padure, Str Plopilor, Nr. 7, Jud. Dolj, (T35 P522 P523)	Nr. niveluri:1; S. construita la sol:39 mp;

B. Partea II. Proprietari și acte

Inscrieri privitoare la dreptul de proprietate și alte drepturi reale		Referințe
125915 / 10/05/2021		
Act Notarial nr. CONTRACT DE VANZARE AUT 1529, din 06/05/2021 emis de NP Floricel MIHAI-MARIAN;		
B1	Intabulare, drept de PROPRIETATE, dobandit prin Conventie, cota actuala 1/1, cota initiala 1/1 1) RUSIN CĂTĂLIN-FLOREL 2) RUSIN ANA-MARIA	A1, A1.1, A1.3, A1.4, A1.5
/		
Act Normativ nr. Legea 7, din 13/03/1996 emis de PARLAMENTUL ROMANIEI;		
B2	Intabulare, drept de PROPRIETATE, dobandit prin Lege, cota actuala 1/1, cota initiala 1/1 1) RUSIN CĂTĂLIN-FLOREL 2) RUSIN ANA-MARIA	A1.6

C. Partea III. SARCINI .

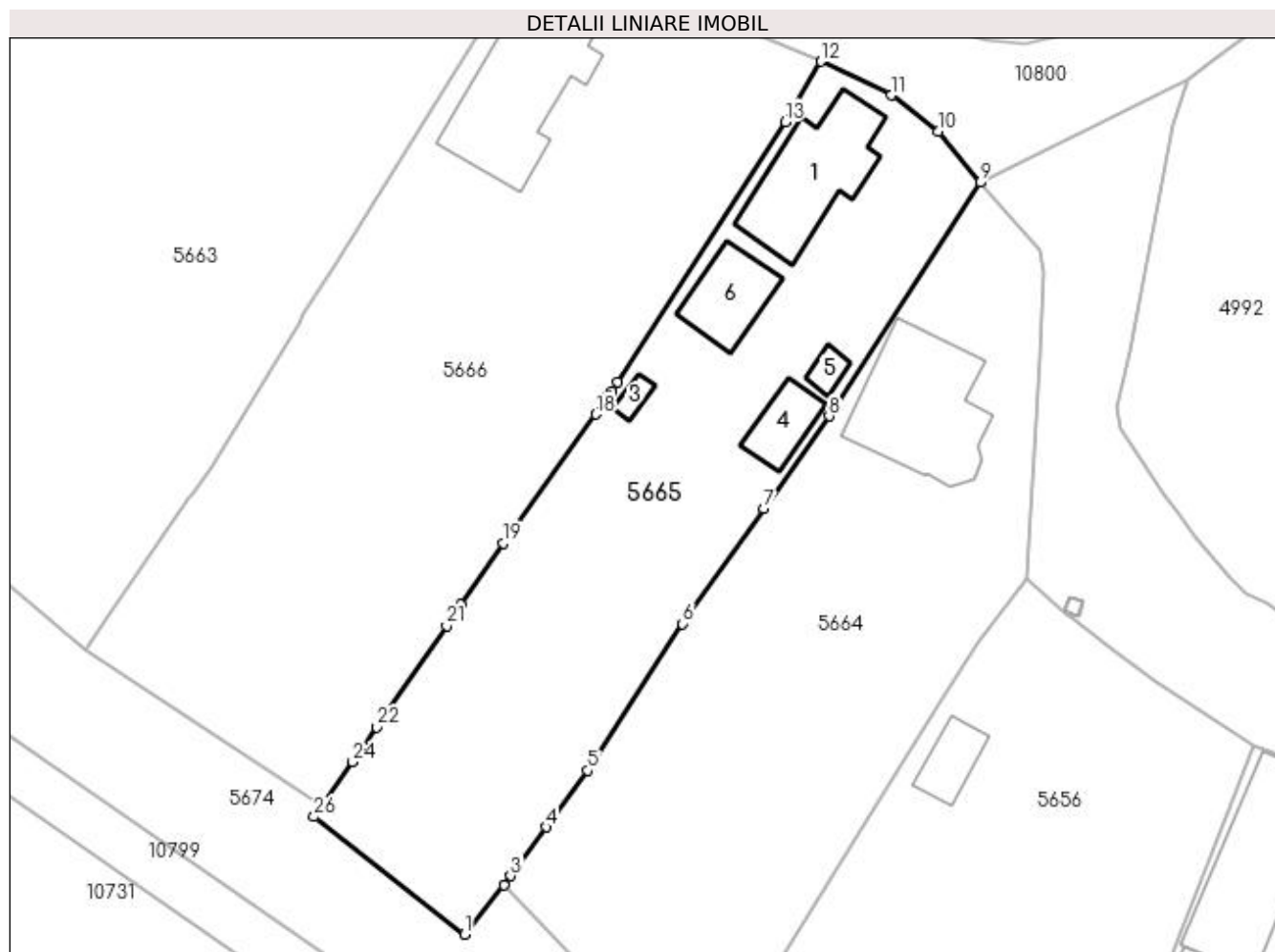
Inscrieri privind dezmembramintele dreptului de proprietate, drepturi reale de garanție și sarcini	Referințe
NU SUNT	

Anexa Nr. 1 La Partea I

Teren

Nr cadastral	Suprafața (mp)*	Observații / Referințe
32532	1.158	

* Suprafața este determinată în planul de proiecție Stereo 70.



Date referitoare la teren

Crt	Categorie folosință	Intra vilan	Suprafața (mp)	Tarla	Parcelă	Nr. topo	Observații / Referințe
1	curți constructii	DA	510	35	522	-	
2	arabil	DA	648	35	523	-	

Date referitoare la construcții

Crt	Număr	Destinație construcție	Supraf. (mp)	Situație juridică	Observații / Referințe
A1.1	32532-C1	construcții de locuințe	79	Cu acte	Nr. niveluri:1; S. construită la sol:79 mp; S. construită desfășurată:79 mp; C1 - Casa de locuit - parter, construită din caramida, acoperită cu tabla, din anul 1950, suprafața desfășurată 79mp;
A1.3	32532-C3	construcții anexa	6	Cu acte	Nr. niveluri:1; S. construită la sol:6 mp; S. construită desfășurată:6 mp; C3 - Patul - parter, construit din lemn, acoperit cu plăci azbociment, din anul 1950, suprafața desfășurată 6mp;
A1.4	32532-C4	construcții anexa	25	Cu acte	Nr. niveluri:1; S. construită la sol:25 mp; S. construită desfășurată:25 mp; C4 - Anexa - parter, construită din caramida, acoperită cu țigla, din anul 1970, suprafața desfășurată 25mp;
A1.5	32532-C5	construcții anexa	8	Cu acte	Nr. niveluri:1; S. construită la sol:8 mp; S. construită desfășurată:8 mp; C5 - Anexa - parter, construită din lemn, acoperită cu țigla, din anul 1950, suprafața desfășurată 8mp;

Crt	Număr	Destinație construcție	Supraf. (mp)	Situație juridică	Observații / Referințe
A1.6		construcții anexa	39	Cu acte	Nr. niveluri:1; S. construita la sol:39 mp;

Lungime Segmente

1) Valorile lungimilor segmentelor sunt obținute din proiecție în plan.

Punct început	X / Y	Punct sfârșit	X / Y	Lungime segment (** (m))	Punct început	X / Y	Punct sfârșit	X / Y	Lungime segment (** (m))
1	436.266,262 299.974,677	2	436.269,394 299.978,643	5.054	2	436.269,394 299.978,643	3	436.269,933 299.979,381	0.914
3	436.269,933 299.979,381	4	436.272,787 299.983,286	4.837	4	436.272,787 299.983,286	5	436.276,114 299.987,84	5.64
5	436.276,114 299.987,84	6	436.283,749 299.999,612	14.031	6	436.283,749 299.999,612	7	436.290,282 300.008,861	11.324
7	436.290,282 300.008,861	8	436.295,521 300.016,278	9.081	8	436.295,521 300.016,278	9	436.307,655 300.035,044	22.347
9	436.307,655 300.035,044	10	436.304,267 300.039,141	5.316	10	436.304,267 300.039,141	11	436.300,533 300.042,046	4.731
11	436.300,533 300.042,046	12	436.294,869 300.044,755	6.279	12	436.294,869 300.044,755	13	436.291,994 300.039,905	5.638
13	436.291,994 300.039,905	14	436.278,556 300.019,004	24.848	14	436.278,556 300.019,004	15	436.278,084 300.018,27	0.873
15	436.278,084 300.018,27	16	436.277,816 300.017,854	0.495	16	436.277,816 300.017,854	17	436.277,736 300.017,729	0.148
17	436.277,736 300.017,729	18	436.276,8 300.016,428	1.603	18	436.276,8 300.016,428	19	436.269,36 300.006,085	12.741
19	436.269,36 300.006,085	20	436.265,956 300.001,147	5.998	20	436.265,956 300.001,147	21	436.264,792 299.999,457	2.052
21	436.264,792 299.999,457	22	436.259,182 299.991,317	9.886	22	436.259,182 299.991,317	23	436.257,892 299.989,445	2.273
23	436.257,892 299.989,445	24	436.257,257 299.988,524	1.119	24	436.257,257 299.988,524	25	436.254,844 299.985,022	4.253
25	436.254,844 299.985,022	26	436.254,156 299.984,118	1.136	26	436.254,156 299.984,118	1	436.266,262 299.974,677	15.352

** Lungimile segmentelor sunt determinate în planul de proiecție Stereo 70 și sunt rotunjite la 1 milimetru.

*** Distanța dintre puncte este formată din segmente cumulate ce sunt mai mici decât valoarea 1 milimetru.

**DATE DESPRE IMOBILUL NR. 5666**

Oficiul de Cadastru și Publicitate Imobiliară DOLJ
Biroul de Cadastru și Publicitate Imobiliară Craiova

A. Partea I. Descrierea imobilului

TEREN Intravilan

Adresa: Loc. Preajba De Padure, Str Plopilor, Nr. 9, Jud. Dolj, FOST T35, P524, P525, P526

Nr. Crt	Nr cadastral Nr. topografic	Suprafața* (mp)	Observații / Referințe
A1	32399	1.657	Sector cadastral:47 Teren imprejmuit;

Construcții

Crt	Nr cadastral Nr. topografic	Adresa	Observații / Referințe
A1.1	32399-C1	Loc. Preajba De Padure, Str Plopilor, Nr. 9, Jud. Dolj, FOST T35, P524, P525, P526	Nr. niveluri:2; S. construita la sol:120 mp; S. construita desfasurata:126 mp; Casa de locuit P+Beci. Anul Constructiei 1950

B. Partea II. Proprietari și acte

Inscrieri privitoare la dreptul de proprietate și alte drepturi reale		Referințe
206534 / 24/09/2019		
Act Notarial nr. 3211, din 17/09/2019 emis de Cernat Costin Serban;		
B1	Intabulare, drept de PROPRIETATE, dobandit prin Conventie, cota actuala 1/1, cota initiala 1/1 1) MOCANU CONSTANTIN DANIEL	A1, A1.1

C. Partea III. SARCINI .

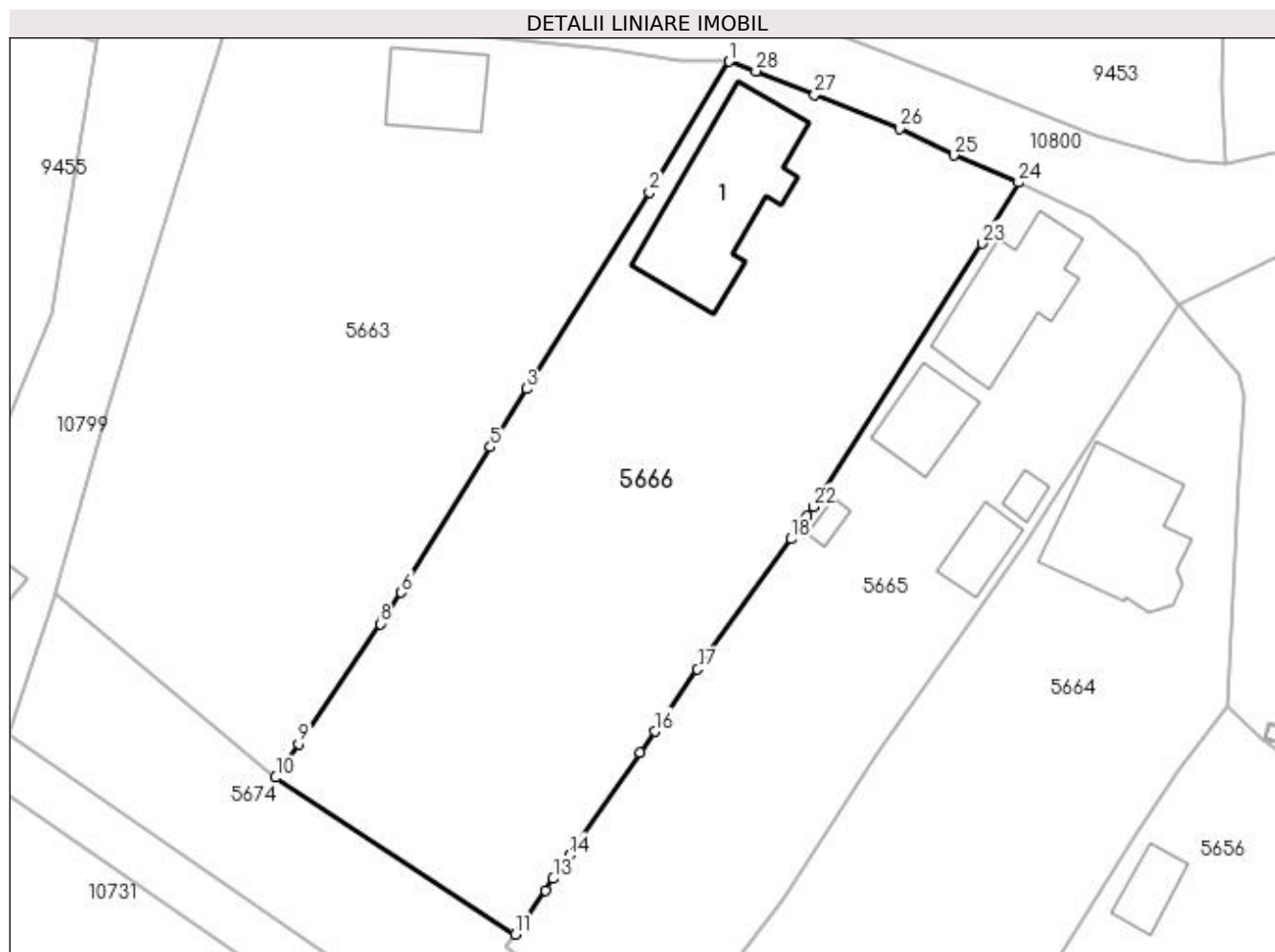
Inscrieri privind dezmembramintele dreptului de proprietate, drepturi reale de garanție și sarcini	Referințe
NU SUNT	

Anexa Nr. 1 La Partea I

Teren

Nr cadastral	Suprafața (mp)*	Observații / Referințe
32399	1.657	

* Suprafața este determinată în planul de proiecție Stereo 70.



Date referitoare la teren

Crt	Categorie folosință	Intra vilan	Suprafața (mp)	Tarla	Parcelă	Nr. topo	Observații / Referințe
1	curți constructii	DA	750	35	524	-	
2	arabil	DA	510	35	525	-	
3	arabil	DA	397	35	526	-	

Date referitoare la construcții

Crt	Număr	Destinație construcție	Supraf. (mp)	Situație juridică	Observații / Referințe
A1.1	32399-C1	construcții de locuințe	Din acte: 126 Masurata: 120	Cu acte	Nr. niveluri:2; S. construita la sol:120 mp; S. construita desfasurata:126 mp; Casa de locuit P+Beci. Anul Constructiei 1950

Lungime Segmente

1) Valorile lungimilor segmentelor sunt obținute din proiecție în plan.

Punct început	X / Y	Punct sfârșit	X / Y	Lungime segment (** (m)	Punct început	X / Y	Punct sfârșit	X / Y	Lungime segment (** (m)
1	436.271,867 300.054,368	2	436.265,53 300.043,984	12.165	2	436.265,53 300.043,984	3	436.255,784 300.028,358	18.416
3	436.255,784 300.028,358	4	436.253,322 300.024,411	4.652	4	436.253,322 300.024,411	5	436.252,901 300.023,724	0.806

Punct început	X / Y	Punct sfârșit	X / Y	Lungime segment (** (m))
5	436.252,901 300.023,724	6	436.245,819 300.012,171	13.551
7	436.244,356 300.010,019	8	436.244,132 300.009,69	0.398
9	436.237,652 300.000,16	10	436.235,832 299.997,484	3.236
11	436.254,844 299.985,022	12	436.257,257 299.988,524	4.253
13	436.257,892 299.989,445	14	436.259,182 299.991,317	2.273
15	436.264,792 299.999,457	16	436.265,956 300.001,147	2.052
17	436.269,36 300.006,085	18	436.276,8 300.016,428	12.741
19	436.277,736 300.017,729	20	436.277,816 300.017,854	0.148
21	436.278,084 300.018,27	22	436.278,556 300.019,004	0.873
23	436.291,994 300.039,905	24	436.294,869 300.044,755	5.638
25	436.289,736 300.046,908	26	436.285,406 300.049,055	4.833
27	436.278,679 300.051,743	28	436.274,001 300.053,6	5.033

Punct început	X / Y	Punct sfârșit	X / Y	Lungime segment (** (m))
6	436.245,819 300.012,171	7	436.244,356 300.010,019	2.602
8	436.244,132 300.009,69	9	436.237,652 300.000,16	11.524
10	436.235,832 299.997,484	11	436.254,844 299.985,022	22.732
12	436.257,257 299.988,524	13	436.257,892 299.989,445	1.119
14	436.259,182 299.991,317	15	436.264,792 299.999,457	9.886
16	436.265,956 300.001,147	17	436.269,36 300.006,085	5.998
18	436.276,8 300.016,428	19	436.277,736 300.017,729	1.603
20	436.277,816 300.017,854	21	436.278,084 300.018,27	0.495
22	436.278,556 300.019,004	23	436.291,994 300.039,905	24.848
24	436.294,869 300.044,755	25	436.289,736 300.046,908	5.566
26	436.285,406 300.049,055	27	436.278,679 300.051,743	7.244
28	436.274,001 300.053,6	1	436.271,867 300.054,368	2.268

** Lungimile segmentelor sunt determinate în planul de proiecție Stereo 70 și sunt rotunjite la 1 milimetru.

*** Distanța dintre puncte este formată din segmente cumulate ce sunt mai mici decât valoarea 1 milimetru.

**DATE DESPRE IMOBILUL NR. 5667**

Oficiul de Cadastru și Publicitate Imobiliară DOLJ
Biroul de Cadastru și Publicitate Imobiliară Craiova

A. Partea I. Descrierea imobilului

TEREN Intravilan

Adresa: Loc. Preajba De Padure, Jud. Dolj, T5 P487, P488, P489

Nr. Crt	Nr cadastral Nr. topografic	Suprafața* (mp)	Observații / Referințe
A1		1.674	Sector cadastral:47 Teren neimprejmit;

Construcții

Crt	Nr cadastral Nr. topografic	Adresa	Observații / Referințe
A1.1		Loc. Preajba De Padure, Jud. Dolj, T5 P487, P488, P489	Nr. niveluri:1; S. construita la sol:53 mp;

B. Partea II. Proprietari și acte

Inscrieri privitoare la dreptul de proprietate și alte drepturi reale		Referințe
/		
Act Administrativ nr. TDP 538-2198, din 06/04/1994 emis de CJSDPAT DOLJ;		
B1	Intabulare, drept de PROPRIETATE, dobandit prin Reconstituire, cota actuala 1/1, cota initiala 1/1 1) STANA ION, LIPSA CNP	A1
Act Normativ nr. Legea 7, din 13/03/1996 emis de PARLAMENTUL ROMANIEI;		
B2	Intabulare, drept de PROPRIETATE, dobandit prin Lege, cota actuala 1/1, cota initiala 1/1 1) STANA ION, LIPSA CNP	A1.1

C. Partea III. SARCINI .

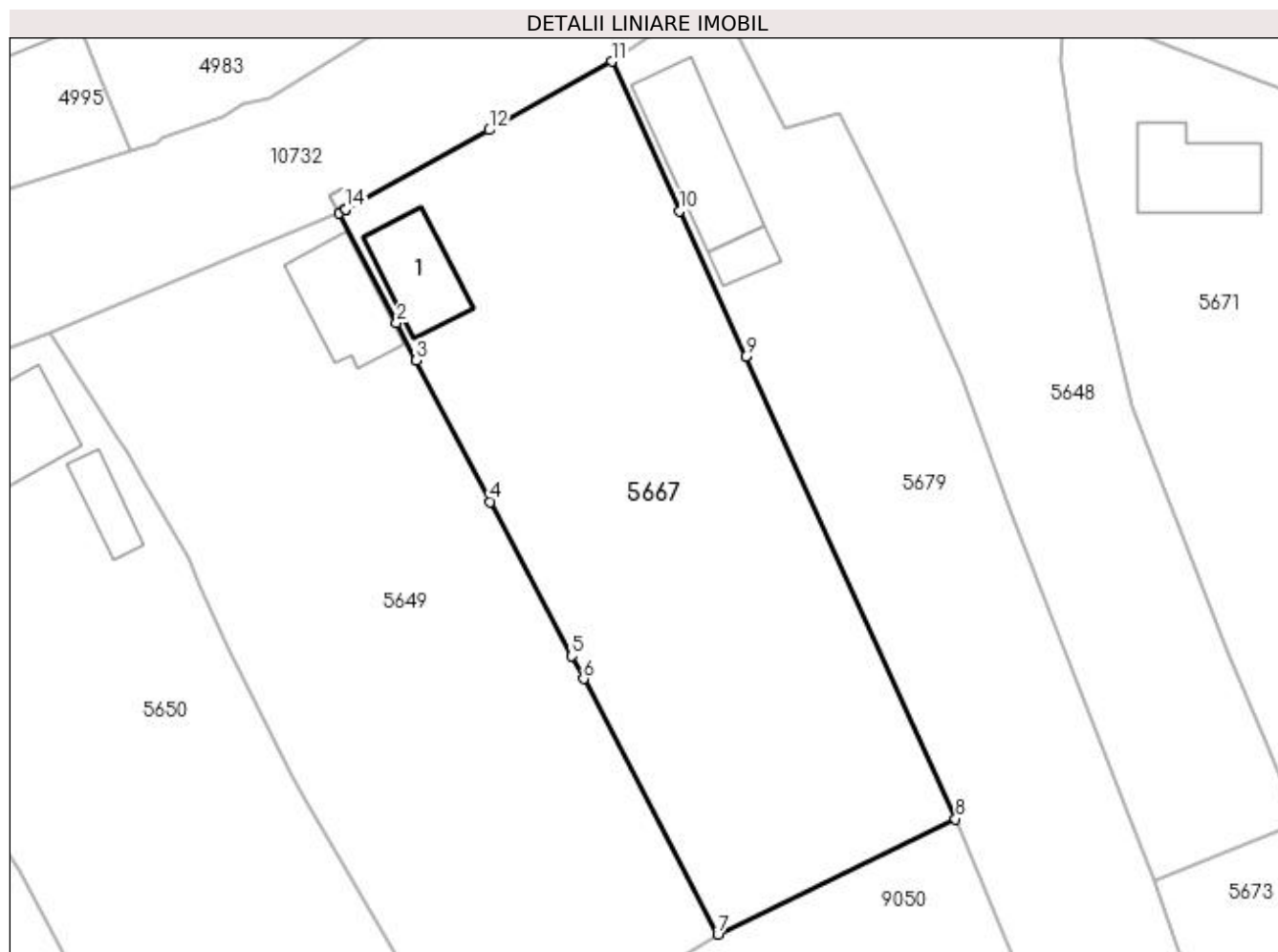
Inscrieri privind dezmembramintele dreptului de proprietate, drepturi reale de garanție și sarcini	Referințe
NU SUNT	

Anexa Nr. 1 La Partea I

Teren

Nr cadastral	Suprafața (mp)*	Observații / Referințe
	1.674	

* Suprafața este determinată în planul de proiecție Stereo 70.



Date referitoare la teren

Crt	Categorie folosință	Intra vilan	Suprafața (mp)	Tarla	Parcelă	Nr. topo	Observații / Referințe
1	curți constructii	DA	358	5	487	-	
2	arabil	DA	336	5	488	-	
3	arabil	DA	980	5	489	-	

Date referitoare la construcții

Crt	Număr	Destinație construcție	Supraf. (mp)	Situație juridică	Observații / Referințe
A1.1		construcții de locuințe	53	Cu acte	Nr. niveluri:1; S. construita la sol:53 mp;

Lungime Segmente

1) Valorile lungimilor segmentelor sunt obținute din proiecție în plan.

Punct început	X / Y	Punct sfârșit	X / Y	Lungime segment (** (m)
1	436.656,422 300.092,118	2	436.661,291 300.082,854	10.466
2	436.661,291 300.082,854	3	436.662,944 300.079,71	3.552

Punct început	X / Y	Punct sfârșit	X / Y	Lungime segment (** (m)
3	436.662,944 300.079,71	4	436.669,186 300.067,836	13.415
4	436.669,186 300.067,836	5	436.675,996 300.054,879	14.638
5	436.675,996 300.054,879	6	436.677,006 300.052,959	2.169
6	436.677,006 300.052,959	7	436.688,296 300.031,481	24.265
7	436.688,296 300.031,481	8	436.708,29 300.041,188	22.226
8	436.708,29 300.041,188	9	436.690,639 300.080,027	42.662
9	436.690,639 300.080,027	10	436.685,069 300.092,282	13.461
10	436.685,069 300.092,282	11	436.679,362 300.104,841	13.795
11	436.679,362 300.104,841	12	436.669,06 300.099,073	11.807
12	436.669,06 300.099,073	13	436.657,001 300.092,436	13.765
13	436.657,001 300.092,436	14	436.656,996 300.092,434	0.005
14	436.656,996 300.092,434	1	436.656,422 300.092,118	0.655

** Lungimile segmentelor sunt determinate în planul de proiecție Stereo 70 și sunt rotunjite la 1 milimetru.

*** Distanța dintre puncte este formată din segmente cumulate ce sunt mai mici decât valoarea 1 milimetru.

**DATE DESPRE IMOBILUL NR. 5668**

Oficiul de Cadastru și Publicitate Imobiliară DOLJ
Biroul de Cadastru și Publicitate Imobiliară Craiova

A. Partea I. Descrierea imobilului

TEREN Necunoscut

Adresa: Loc. Preajba De Padure, Jud. Dolj, T35 P504, P504/1

Nr. Crt	Nr cadastral Nr. topografic	Suprafața* (mp)	Observații / Referințe
A1		2.989	Sector cadastral:47 Teren neimprejmuit; Conform PUG aprobat prin HCL 28/2015, suprafata intravilan =1764 mp, suprafata extravilan =1225 mp.

Construcții

Crt	Nr cadastral Nr. topografic	Adresa	Observații / Referințe
A1.1		Loc. Preajba De Padure, Jud. Dolj, T35 P504, P504/1	Nr. niveluri:1; S. construita la sol:182 mp;

B. Partea II. Proprietari și acte

Inscrieri privitoare la dreptul de proprietate și alte drepturi reale		Referințe
/		
Act Administrativ nr. TDP 1456, din 30/11/2002 emis de CJSDPAT DOLJ;		
B1	Intabulare, drept de PROPRIETATE, dobandit prin Reconstituire, cota actuala 1/1, cota initiala 1/1 1) MATEI ELENA, LIPSA CNP DEFUNCT:Da	A1
Act Normativ nr. Legea 7, din 13/03/1996 emis de PARLAMENTUL ROMÂNIEI;		
B2	Intabulare, drept de PROPRIETATE, dobandit prin Lege, cota actuala 1/1, cota initiala 1/1 1) MATEI ELENA, LIPSA CNP DEFUNCT:Da	A1.1

C. Partea III. SARCINI .

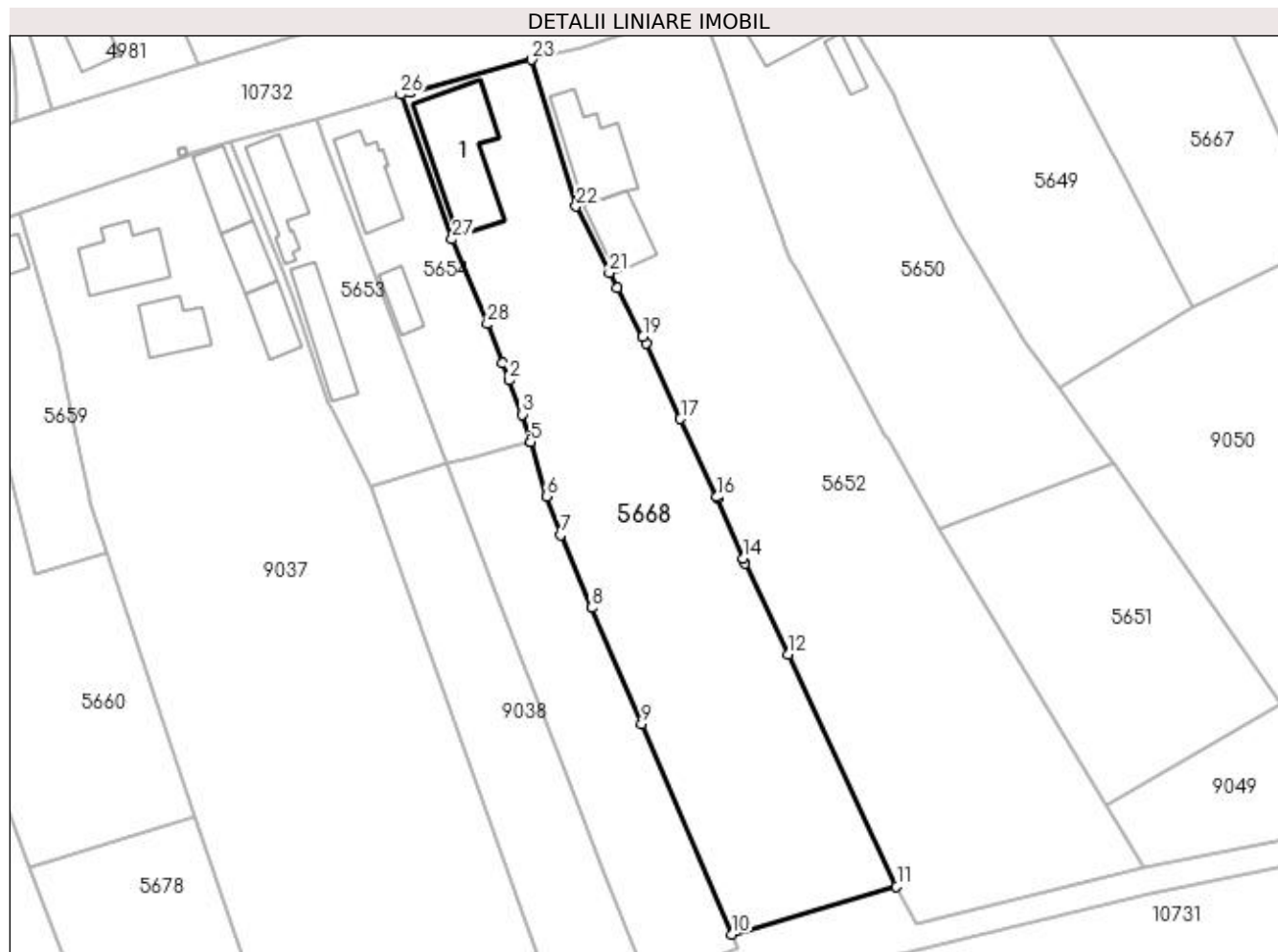
Inscrieri privind dezmembramintele dreptului de proprietate, drepturi reale de garanție și sarcini	Referințe
NU SUNT	

Anexa Nr. 1 La Partea I

Teren

Nr cadastral	Suprafața (mp)*	Observații / Referințe
	2.989	Conform PUG aprobat prin HCL 28/2015, suprafața intravilan =1764 mp, suprafața extravilan =1225 mp.

* Suprafața este determinată în planul de proiecție Stereo 70.



Date referitoare la teren

Crt	Categorie folosință	Intra vilan	Suprafața (mp)	Tarla	Parcelă	Nr. topo	Observații / Referințe
1	curți construcții	DA	886	35	504	-	
2	arabil	DA	878	35	504/1	-	
3	arabil	NU	1.225	35	504/1	-	

Date referitoare la construcții

Crt	Număr	Destinație construcție	Supraf. (mp)	Situație juridică	Observații / Referințe
A1.1		construcții de locuințe	182	Cu acte	Nr. niveluri:1; S. construita la sol:182 mp;

Lungime Segmente

1) Valorile lungimilor segmentelor sunt obținute din proiecție în plan.

Punct început	X / Y	Punct sfârșit	X / Y	Lungime segment (** (m)
1	436.585,828 300.023,16	2	436.586,797 300.020,618	2.72
3	436.588,733 300.015,542	4	436.589,93 300.011,467	4.247

Punct început	X / Y	Punct sfârșit	X / Y	Lungime segment (** (m)
2	436.586,797 300.020,618	3	436.588,733 300.015,542	5.433
4	436.589,93 300.011,467	5	436.589,935 300.011,449	0.019

Punct început	X / Y	Punct sfârșit	X / Y	Lungime segment (** (m)
5	436.589,935 300.011,449	6	436.592,305 300.003,426	8.366
7	436.594,394 299.997,642	8	436.599,006 299.986,868	11.72
9	436.606,448 299.969,588	10	436.619,865 299.938,42	33.933
11	436.644,288 299.945,519	12	436.628,194 299.979,936	37.994
13	436.621,849 299.993,454	14	436.621,554 299.994,141	0.748
15	436.617,71 300.003,086	16	436.617,61 300.003,302	0.238
17	436.612,22 300.014,909	18	436.607,076 300.026,082	12.3
19	436.606,629 300.027,053	20	436.602,818 300.034,301	8.189
21	436.601,633 300.036,556	22	436.596,74 300.046,416	11.007
23	436.590,094 300.068,17	24	436.572,12 300.063,381	18.601
25	436.572,116 300.063,379	26	436.570,687 300.062,998	1.479
27	436.578,334 300.041,523	28	436.583,573 300.028,963	13.609

Punct început	X / Y	Punct sfârșit	X / Y	Lungime segment (** (m)
6	436.592,305 300.003,426	7	436.594,394 299.997,642	6.15
8	436.599,006 299.986,868	9	436.606,448 299.969,588	18.814
10	436.619,865 299.938,42	11	436.644,288 299.945,519	25.434
12	436.628,194 299.979,936	13	436.621,849 299.993,454	14.933
14	436.621,554 299.994,141	15	436.617,71 300.003,086	9.736
16	436.617,61 300.003,302	17	436.612,22 300.014,909	12.797
18	436.607,076 300.026,082	19	436.606,629 300.027,053	1.069
20	436.602,818 300.034,301	21	436.601,633 300.036,556	2.547
22	436.596,74 300.046,416	23	436.590,094 300.068,17	22.747
24	436.572,12 300.063,381	25	436.572,116 300.063,379	0.004
26	436.570,687 300.062,998	27	436.578,334 300.041,523	22.796
28	436.583,573 300.028,963	1	436.585,828 300.023,16	6.226

** Lungimile segmentelor sunt determinate în planul de proiecție Stereo 70 și sunt rotunjite la 1 milimetru.

*** Distanța dintre puncte este formată din segmente cumulate ce sunt mai mici decât valoarea 1 milimetru.

**DATE DESPRE IMOBILUL NR. 5669**

Oficiul de Cadastru și Publicitate Imobiliară DOLJ
Biroul de Cadastru și Publicitate Imobiliară Craiova

A. Partea I. Descrierea imobilului

TEREN Necunoscut

Adresa: Loc. Preajba De Padure, Jud. Dolj, T35 P516; P20, P128

Nr. Crt	Nr cadastral Nr. topografic	Suprafața* (mp)	Observații / Referințe
A1		6.000	Sector cadastral:47 Teren neimprejmut;

Construcții

Crt	Nr cadastral Nr. topografic	Adresa	Observații / Referințe
A1.1		Loc. Preajba De Padure, Jud. Dolj, T35 P516; P20, P128	Nr. niveluri:1; S. construita la sol:100 mp;
A1.2		Loc. Preajba De Padure, Jud. Dolj, T35 P516; P20, P128	Nr. niveluri:1; S. construita la sol:47 mp;

B. Partea II. Proprietari și acte

Inscrieri privitoare la dreptul de proprietate și alte drepturi reale		Referințe
/		
Act Administrativ nr. TDP 904-59538, din 16/02/1995 emis de CJSDPAT DOLJ;		
B1	Intabulare, drept de PROPRIETATE, dobandit prin Reconstituire, cota actuala 1/1, cota initiala 1/1 1) DUMITRU ION, LIPSA CNP	A1
Act Normativ nr. Legea 7, din 13/03/1996 emis de PARLAMENTUL ROMANIEI;		
B2	Intabulare, drept de PROPRIETATE, dobandit prin Lege, cota actuala 1/1, cota initiala 1/1 1) DUMITRU ION, LIPSA CNP	A1.1, A1.2

C. Partea III. SARCINI .

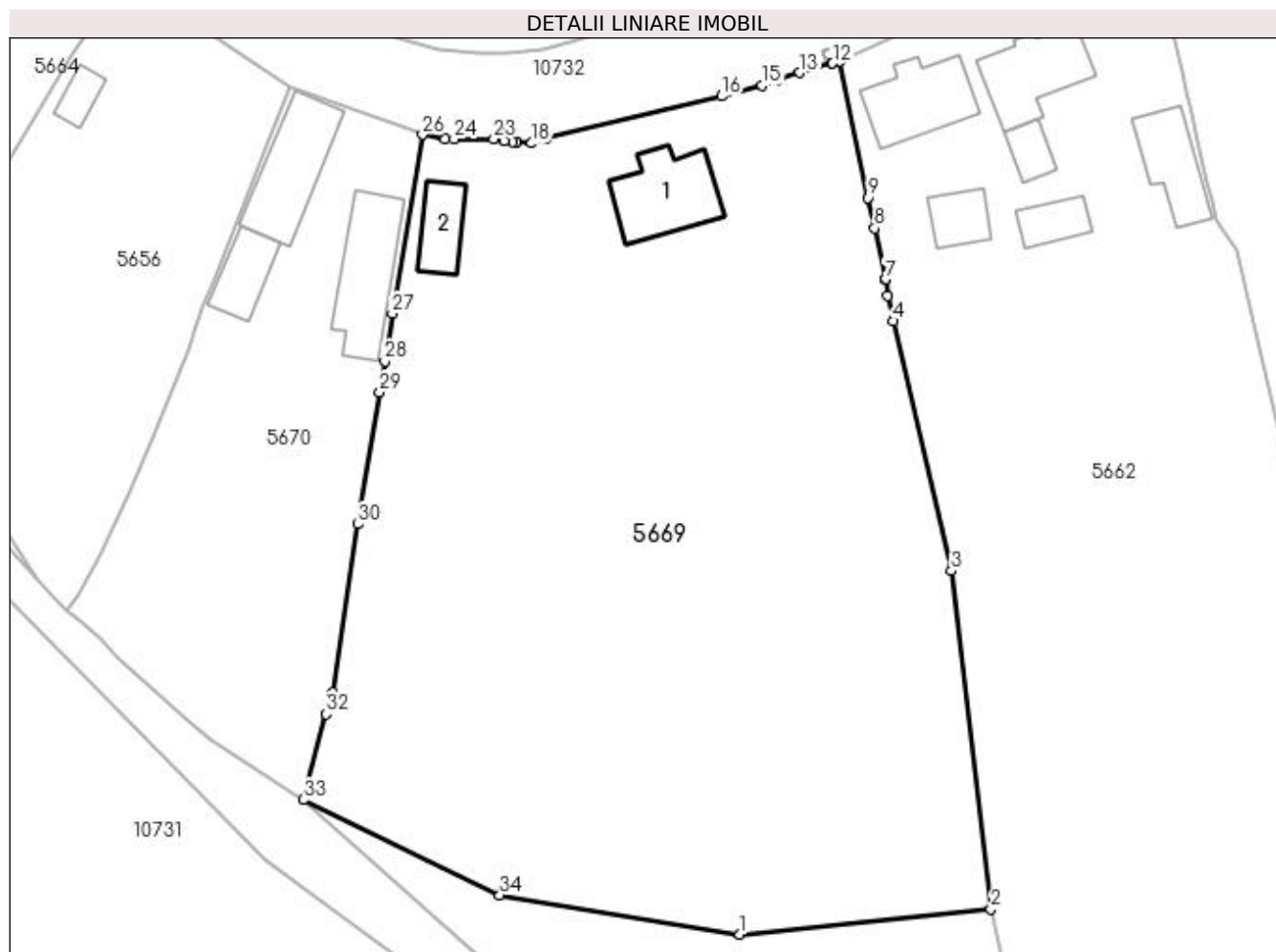
Inscrieri privind dezmembramintele dreptului de proprietate, drepturi reale de garanție și sarcini	Referințe
NU SUNT	

Anexa Nr. 1 La Partea I

Teren

Nr cadastral	Suprafața (mp)*	Observații / Referințe
	6.000	

* Suprafața este determinată în planul de proiecție Stereo 70.



Date referitoare la teren

Crt	Categorie folosință	Intra vilan	Suprafața (mp)	Tarla	Parcelă	Nr. topo	Observații / Referințe
1	curți construcții	DA	864	35	516	-	
2	arabil	NU	5.136	20	128	-	

Date referitoare la construcții

Crt	Număr	Destinație construcție	Supraf. (mp)	Situație juridică	Observații / Referințe
A1.1		construcții de locuințe	100	Cu acte	Nr. niveluri:1; S. construita la sol:100 mp;
A1.2		construcții anexa	47	Cu acte	Nr. niveluri:1; S. construita la sol:47 mp;

Lungime Segmente

1) Valorile lungimilor segmentelor sunt obținute din proiecție în plan.

Punct început	X / Y	Punct sfârșit	X / Y	Lungime segment (** (m)	Punct început	X / Y	Punct sfârșit	X / Y	Lungime segment (** (m)
1	436.381,819 299.891,599	2	436.410,936 299.894,508	29.262	2	436.410,936 299.894,508	3	436.406,359 299.933,686	39.444
3	436.406,359 299.933,686	4	436.399,653 299.962,645	29.725	4	436.399,653 299.962,645	5	436.398,978 299.965,56	2.992

Punct început	X / Y	Punct sfârșit	X / Y	Lungime segment (** (m))
5	436.398,978 299.965,56	6	436.398,711 299.967,432	1.891
7	436.398,697 299.967,5	8	436.397,451 299.973,408	6.038
9	436.396,713 299.976,905	10	436.393,377 299.992,723	16.166
11	436.392,585 299.992,498	12	436.392,58 299.992,497	0.005
13	436.388,781 299.991,418	14	436.386,172 299.990,623	2.727
15	436.384,407 299.989,937	16	436.379,739 299.988,711	4.826
17	436.359,375 299.983,848	18	436.357,696 299.983,255	1.781
19	436.355,906 299.983,409	20	436.355,901 299.983,409	0.005
21	436.355,527 299.983,442	22	436.354,512 299.983,557	1.021
23	436.353,308 299.983,736	24	436.348,689 299.983,737	4.619
25	436.347,672 299.983,688	26	436.345,03 299.984,254	2.702
27	436.341,519 299.963,506	28	436.340,649 299.957,964	5.61
29	436.340,057 299.954,411	30	436.337,51 299.939,131	15.491
31	436.334,575 299.919,64	32	436.333,896 299.917,128	2.602
33	436.331,209 299.907,184	34	436.353,999 299.896,156	25.318

Punct început	X / Y	Punct sfârșit	X / Y	Lungime segment (** (m))
6	436.398,711 299.967,432	7	436.398,697 299.967,5	0.069
8	436.397,451 299.973,408	9	436.396,713 299.976,905	3.574
10	436.393,377 299.992,723	11	436.392,585 299.992,498	0.823
12	436.392,58 299.992,497	13	436.388,781 299.991,418	3.949
14	436.386,172 299.990,623	15	436.384,407 299.989,937	1.894
16	436.379,739 299.988,711	17	436.359,375 299.983,848	20.937
18	436.357,696 299.983,255	19	436.355,906 299.983,409	1.797
20	436.355,901 299.983,409	21	436.355,527 299.983,442	0.375
22	436.354,512 299.983,557	23	436.353,308 299.983,736	1.217
24	436.348,689 299.983,737	25	436.347,672 299.983,688	1.018
26	436.345,03 299.984,254	27	436.341,519 299.963,506	21.043
28	436.340,649 299.957,964	29	436.340,057 299.954,411	3.602
30	436.337,51 299.939,131	31	436.334,575 299.919,64	19.711
32	436.333,896 299.917,128	33	436.331,209 299.907,184	10.301
34	436.353,999 299.896,156	1	436.381,819 299.891,599	28.191

** Lungimile segmentelor sunt determinate în planul de proiecție Stereo 70 și sunt rotunjite la 1 milimetru.

*** Distanța dintre puncte este formată din segmente cumulate ce sunt mai mici decât valoarea 1 milimetru.

**DATE DESPRE IMOBILUL NR. 5670**

Oficiul de Cadastru și Publicitate Imobiliară DOLJ
Biroul de Cadastru și Publicitate Imobiliară Craiova

A. Partea I. Descrierea imobilului

TEREN Necunoscut

Adresa: Loc. Preajba De Padure, Jud. Dolj, T4 P517; T20, P129

Nr. Crt	Nr cadastral Nr. topografic	Suprafața* (mp)	Observații / Referințe
A1		1.755	Sector cadastral:47 Teren neimprejmut;

Construcții

Crt	Nr cadastral Nr. topografic	Adresa	Observații / Referințe
A1.1		Loc. Preajba De Padure, Jud. Dolj, T4 P517; T20, P129	Nr. niveluri:1; S. construita la sol:103 mp;
A1.2		Loc. Preajba De Padure, Jud. Dolj, T4 P517; T20, P129	Nr. niveluri:1; S. construita la sol:52 mp;
A1.3		Loc. Preajba De Padure, Jud. Dolj, T4 P517; T20, P129	Nr. niveluri:1; S. construita la sol:106 mp;

B. Partea II. Proprietari și acte

Inscrieri privitoare la dreptul de proprietate și alte drepturi reale		Referințe
/		
Act Administrativ nr. TDP 585-2198, din 08/04/1994 emis de CJSDPAT DOLJ;		
B1	Intabulare, drept de PROPRIETATE, dobandit prin Reconstituire, cota actuala 1/1, cota initiala 1/1 1) IONCEA GHEORGHE, LIPSA CNP	A1
Act Normativ nr. Legea 7, din 13/03/1996 emis de PARLAMENTUL ROMANIEI;		
B2	Intabulare, drept de PROPRIETATE, dobandit prin Lege, cota actuala 1/1, cota initiala 1/1 1) IONCEA GHEORGHE, LIPSA CNP	A1.1, A1.2, A1.3

C. Partea III. SARCINI .

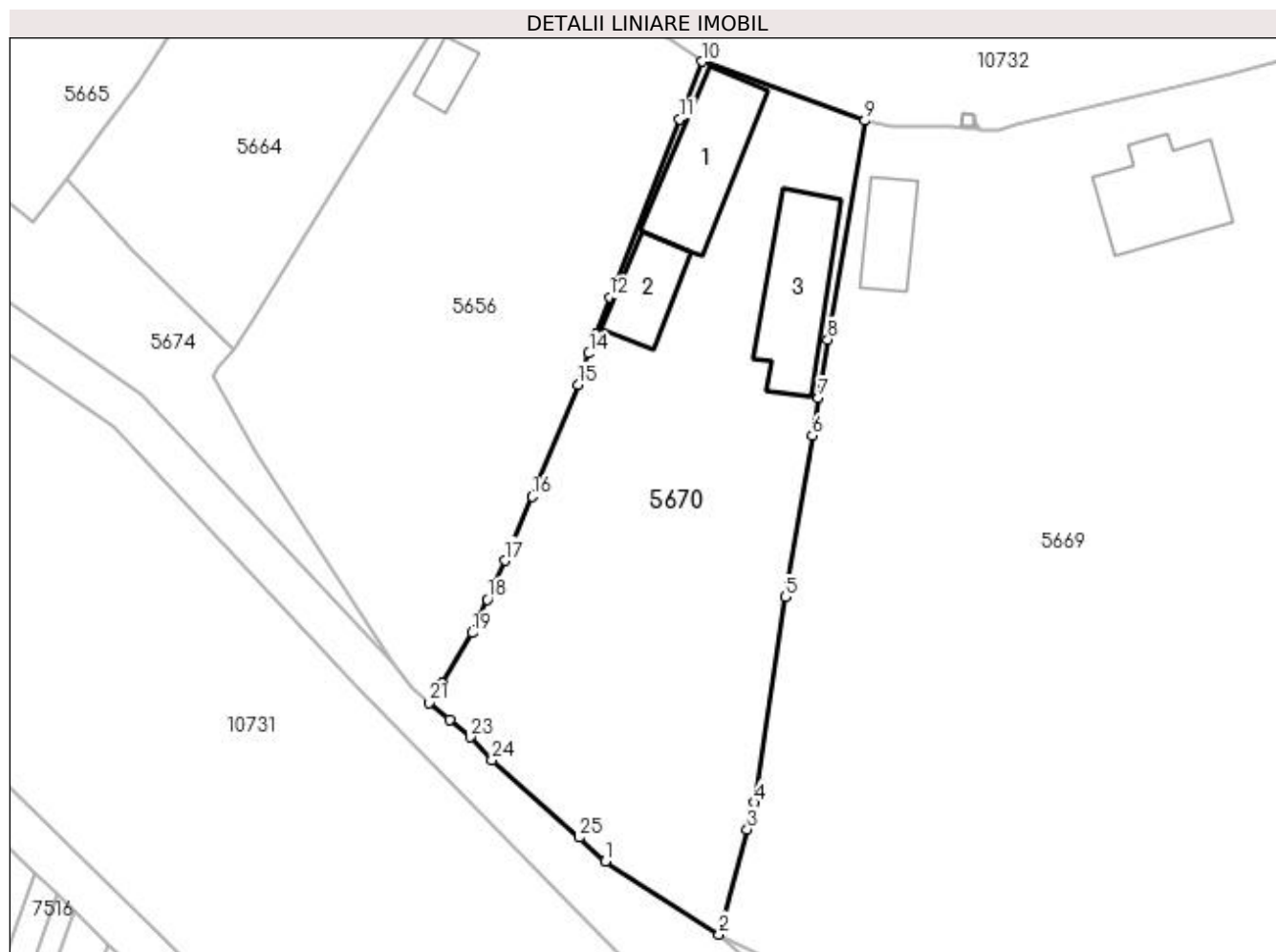
Inscrieri privind dezmembramintele dreptului de proprietate, drepturi reale de garanție și sarcini	Referințe
NU SUNT	

Anexa Nr. 1 La Partea I

Teren

Nr cadastral	Suprafața (mp)*	Observații / Referințe
	1.755	

* Suprafața este determinată în planul de proiecție Stereo 70.



Date referitoare la teren

Crt	Categorie folosință	Intravilan	Suprafața (mp)	Tarla	Parcelă	Nr. topo	Observații / Referințe
1	curți construcții	DA	574	4	517	-	
2	arabil	NU	1.181	20	129	-	

Date referitoare la construcții

Crt	Număr	Destinație construcție	Supraf. (mp)	Situație juridică	Observații / Referințe
A1.1		construcții de locuințe	103	Cu acte	Nr. niveluri:1; S. construita la sol:103 mp;
A1.2		construcții anexa	52	Cu acte	Nr. niveluri:1; S. construita la sol:52 mp;
A1.3		construcții anexa	106	Cu acte	Nr. niveluri:1; S. construita la sol:106 mp;

Lungime Segmente

1) Valorile lungimilor segmentelor sunt obținute din proiecție în plan.

Punct început	X / Y	Punct sfârșit	X / Y	Lungime segment (** (m))	Punct început	X / Y	Punct sfârșit	X / Y	Lungime segment (** (m))
1	436.320,448 299.914,076	2	436.331,209 299.907,184	12.779	2	436.331,209 299.907,184	3	436.333,896 299.917,128	10.301

Punct început	X / Y	Punct sfârșit	X / Y	Lungime segment (** (m))
3	436.333,896 299.917,128	4	436.334,575 299.919,64	2.602
5	436.337,51 299.939,131	6	436.340,057 299.954,411	15.491
7	436.340,649 299.957,964	8	436.341,519 299.963,506	5.61
9	436.345,03 299.984,254	10	436.329,612 299.989,842	16.399
11	436.327,473 299.984,373	12	436.320,877 299.967,503	18.114
13	436.319,519 299.964,029	14	436.318,893 299.962,201	1.932
15	436.317,879 299.959,238	16	436.313,509 299.948,648	11.456
17	436.310,915 299.942,583	18	436.309,251 299.938,917	4.026
19	436.307,81 299.935,742	20	436.305,029 299.930,961	5.531
21	436.303,772 299.929,121	22	436.305,722 299.927,5	2.536
23	436.307,68 299.925,872	24	436.309,707 299.923,693	2.976
25	436.317,982 299.916,35	1	436.320,448 299.914,076	3.354

Punct început	X / Y	Punct sfârșit	X / Y	Lungime segment (** (m))
4	436.334,575 299.919,64	5	436.337,51 299.939,131	19.711
6	436.340,057 299.954,411	7	436.340,649 299.957,964	3.602
8	436.341,519 299.963,506	9	436.345,03 299.984,254	21.043
10	436.329,612 299.989,842	11	436.327,473 299.984,373	5.872
12	436.320,877 299.967,503	13	436.319,519 299.964,029	3.73
14	436.318,893 299.962,201	15	436.317,879 299.959,238	3.132
16	436.313,509 299.948,648	17	436.310,915 299.942,583	6.596
18	436.309,251 299.938,917	19	436.307,81 299.935,742	3.487
20	436.305,029 299.930,961	21	436.303,772 299.929,121	2.228
22	436.305,722 299.927,5	23	436.307,68 299.925,872	2.546
24	436.309,707 299.923,693	25	436.317,982 299.916,35	11.063

** Lungimile segmentelor sunt determinate în planul de proiecție Stereo 70 și sunt rotunjite la 1 milimetru.

*** Distanța dintre puncte este formată din segmente cumulate ce sunt mai mici decât valoarea 1 milimetru.

**DATE DESPRE IMOBILUL NR. 5671**

Oficiul de Cadastru și Publicitate Imobiliară DOLJ
Biroul de Cadastru și Publicitate Imobiliară Craiova

A. Partea I. Descrierea imobilului

TEREN Necunoscut

Adresa: Loc. Preajba De Padure, Jud. Dolj, T5 P480, P481; T20, P104

Nr. Crt	Nr cadastral Nr. topografic	Suprafața* (mp)	Observații / Referințe
A1		1.769	Sector cadastral:47 Teren neimpregmuit;

Construcții

Crt	Nr cadastral Nr. topografic	Adresa	Observații / Referințe
A1.1		Loc. Preajba De Padure, Jud. Dolj, T5 P480, P481; T20, P104	Nr. niveluri:1; S. construita la sol:66 mp;

B. Partea II. Proprietari și acte

Inscrieri privitoare la dreptul de proprietate și alte drepturi reale		Referințe
/		
Act Administrativ nr. TDP 837 15011, din 01/02/1995 emis de CJSDPAT DOLJ (DEFUNCT CONFROM CERTIFICAT DECES SERIA DC NR. 181703, DATA 02.08.2014);		
B1	Intabulare, drept de PROPRIETATE, dobandit prin Reconstituire, cota actuala 1/1, cota initiala 1/1 1) DUMITRASCU ALEXANDRA DEFUNCT:Da	A1
Act Normativ nr. Legea 7, din 13/03/1996 emis de PARLAMENTUL ROMANIEI;		
B2	Intabulare, drept de PROPRIETATE, dobandit prin Lege, cota actuala 1/1, cota initiala 1/1 1) DUMITRASCU ALEXANDRA DEFUNCT:Da	A1.1

C. Partea III. SARCINI .

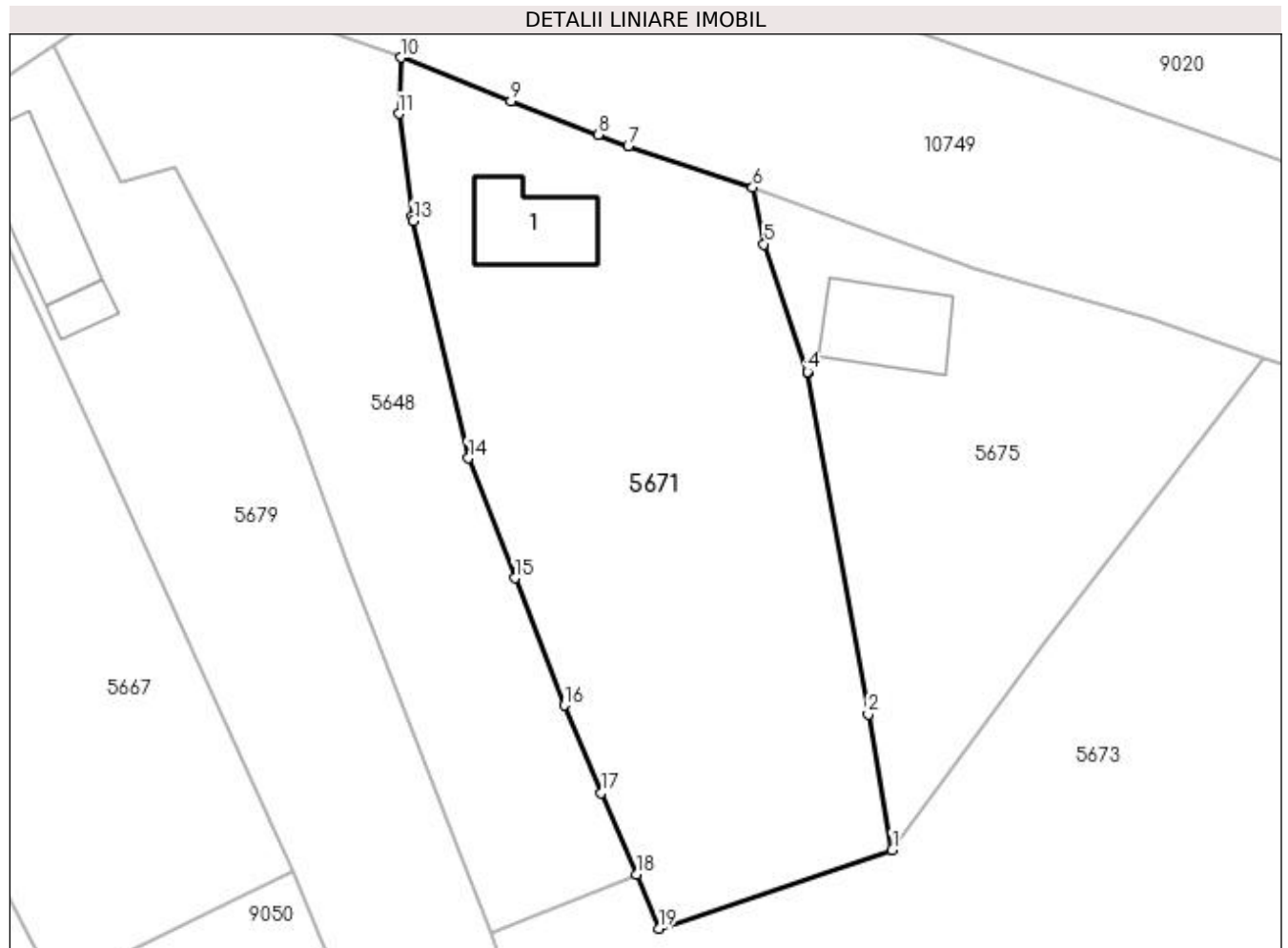
Inscrieri privind dezmembramintele dreptului de proprietate, drepturi reale de garanție și sarcini	Referințe
NU SUNT	

Anexa Nr. 1 La Partea I

Teren

Nr cadastral	Suprafața (mp)*	Observații / Referințe
	1.769	

* Suprafața este determinată în planul de proiecție Stereo 70.



Date referitoare la teren

Crt	Categorie folosință	Intravilan	Suprafața (mp)	Tarla	Parcelă	Nr. topo	Observații / Referințe
1	curți constructii	DA	418	5	480	-	
2	arabil	DA	860	5	481	-	
3	arabil	NU	491	20	104	-	

Date referitoare la construcții

Crt	Număr	Destinație construcție	Supraf. (mp)	Situație juridică	Observații / Referințe
A1.1		construcții de locuințe	66	Cu acte	Nr. niveluri:1; S. construita la sol:66 mp;

Lungime Segmente

1) Valorile lungimilor segmentelor sunt obținute din proiecție în plan.

Punct început	X / Y	Punct sfârșit	X / Y	Lungime segment (** (m)
1	436.758,765 300.042,999	2	436.756,731 300.054,432	11.613
2	436.756,731 300.054,432	3	436.751,613 300.083,188	29.208

Punct început	X / Y	Punct sfârșit	X / Y	Lungime segment (** (m)
3	436.751,613 300.083,188	4	436.751,606 300.083,23	0.043
4	436.751,606 300.083,23	5	436.747,961 300.093,978	11.349
5	436.747,961 300.093,978	6	436.747,007 300.098,735	4.852
6	436.747,007 300.098,735	7	436.736,518 300.102,195	11.045
7	436.736,518 300.102,195	8	436.733,985 300.103,169	2.714
8	436.733,985 300.103,169	9	436.726,655 300.105,986	7.853
9	436.726,655 300.105,986	10	436.717,412 300.109,663	9.948
10	436.717,412 300.109,663	11	436.717,199 300.104,944	4.724
11	436.717,199 300.104,944	12	436.718,357 300.096,334	8.688
12	436.718,357 300.096,334	13	436.718,45 300.095,933	0.412
13	436.718,45 300.095,933	14	436.723,075 300.075,946	20.515
14	436.723,075 300.075,946	15	436.726,99 300.065,874	10.806
15	436.726,99 300.065,874	16	436.731,147 300.055,178	11.475
16	436.731,147 300.055,178	17	436.734,281 300.047,825	7.993
17	436.734,281 300.047,825	18	436.737,21 300.040,952	7.471
18	436.737,21 300.040,952	19	436.739,103 300.036,4	4.93
19	436.739,103 300.036,4	1	436.758,765 300.042,999	20.74

** Lungimile segmentelor sunt determinate în planul de proiecție Stereo 70 și sunt rotunjite la 1 milimetru.

*** Distanța dintre puncte este formată din segmente cumulate ce sunt mai mici decât valoarea 1 milimetru.

**DATE DESPRE IMOBILUL NR. 5672**

Oficiul de Cadastru și Publicitate Imobiliară DOLJ
Biroul de Cadastru și Publicitate Imobiliară Craiova

A. Partea I. Descrierea imobilului

TEREN Necunoscut

Adresa: Loc. Preajba De Padure, Jud. Dolj, T20 P119

Nr. Crt	Nr cadastral Nr. topografic	Suprafața* (mp)	Observații / Referințe
A1		1.062	Sector cadastral:47 Teren neimprejmuit; Conform PUG aprobat prin HCL 28/2015, suprafata intravilan =375 mp, suprafata extravilan =687 mp.

B. Partea II. Proprietari și acte

Inscrieri privitoare la dreptul de proprietate și alte drepturi reale	Referințe
/	
Act Notarial nr. APV 1127, din 04/07/2013 emis de BNP Mircea Drăgușin;	
B1	A1
Intabulare, drept de PROPRIETATE, dobandit prin lesire Din Indiviziune, cota actuala 1/1, cota initiala 1/1 1) MANCIU CONSTANTIN-ICĂ	

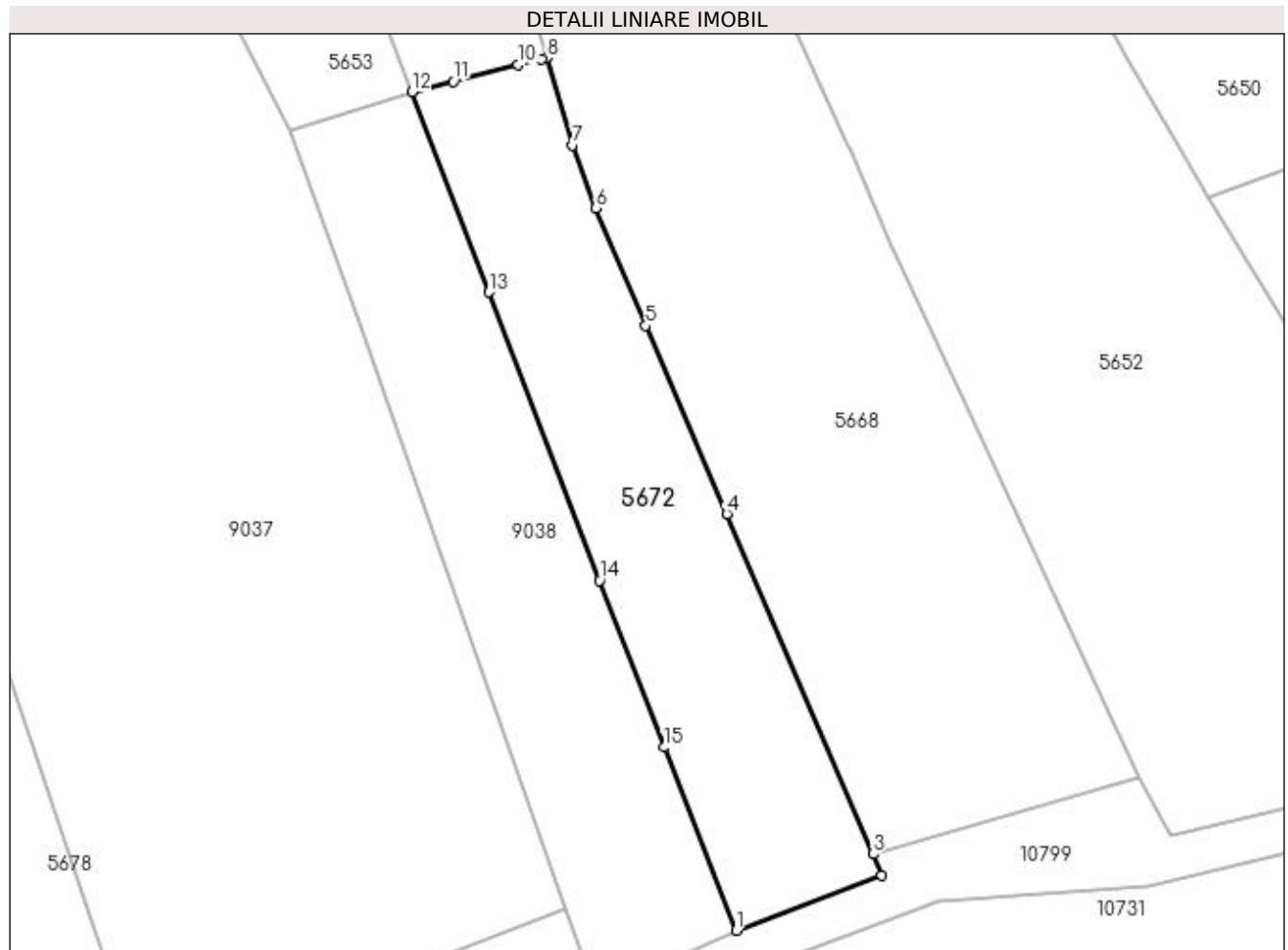
C. Partea III. SARCINI .

Inscrieri privind dezmembramintele dreptului de proprietate, drepturi reale de garanție și sarcini	Referințe
NU SUNT	

Anexa Nr. 1 La Partea I**Teren**

Nr cadastral	Suprafața (mp)*	Observații / Referințe
	1.062	Conform PUG aprobat prin HCL 28/2015, suprafața intravilan =375 mp, suprafața extravilan =687 mp.

* Suprafața este determinată în planul de proiecție Stereo 70.

**Date referitoare la teren**

Crt	Categorie folosință	Intra vilan	Suprafața (mp)	Tarla	Parcelă	Nr. topo	Observații / Referințe
1	arabil	DA	375	20	119	-	
2	arabil	NU	687	20	119	-	

Lungime Segmente

1) Valorile lungimilor segmentelor sunt obținute din proiecție în plan.

Punct început	X / Y	Punct sfârșit	X / Y	Lungime segment (** (m)
1	436.607,277 299.931,404	2	436.620,641 299.936,444	14.283
2	436.620,641 299.936,444	3	436.619,865 299.938,42	2.123
3	436.619,865 299.938,42	4	436.606,448 299.969,588	33.933
4	436.606,448 299.969,588	5	436.599,006 299.986,868	18.814

Punct început	X / Y	Punct sfârşit	X / Y	Lungime segment (** (m)
5	436.599,006 299.986,868	6	436.594,394 299.997,642	11.72
6	436.594,394 299.997,642	7	436.592,305 300.003,426	6.15
7	436.592,305 300.003,426	8	436.589,935 300.011,449	8.366
8	436.589,935 300.011,449	9	436.589,435 300.011,322	0.516
9	436.589,435 300.011,322	10	436.587,307 300.010,782	2.195
10	436.587,307 300.010,782	11	436.581,336 300.009,267	6.16
11	436.581,336 300.009,267	12	436.577,567 300.008,31	3.889
12	436.577,567 300.008,31	13	436.584,607 299.989,943	19.67
13	436.584,607 299.989,943	14	436.594,744 299.963,498	28.321
14	436.594,744 299.963,498	15	436.600,663 299.948,201	16.402
15	436.600,663 299.948,201	1	436.607,277 299.931,404	18.052

** Lungimile segmentelor sunt determinate în planul de proiecție Stereo 70 și sunt rotunjite la 1 milimetru.

*** Distanța dintre puncte este formată din segmente cumulate ce sunt mai mici decât valoarea 1 milimetru.

**DATE DESPRE IMOBILUL NR. 5673**

Oficiul de Cadastru și Publicitate Imobiliară DOLJ
Biroul de Cadastru și Publicitate Imobiliară Craiova

A. Partea I. Descrierea imobilului

TEREN Intravilan

Adresa: Loc. Preajba De Padure, Jud. Dolj, T5 P478

Nr. Crt	Nr cadastral Nr. topografic	Suprafața* (mp)	Observații / Referințe
A1		4.955	Sector cadastral:47 Teren neimprejmuit;

B. Partea II. Proprietari și acte

Inscrieri privitoare la dreptul de proprietate și alte drepturi reale	Referințe
/	
Act Normativ nr. Legea 7, din 13/03/1996 emis de PARLAMENTUL ROMÂNIEI (art. 13 alin. 15);	
B1	Inscrierea provizorie, drept de PROPRIETATE, dobandit prin Lege, cota actuala 1/1, cota initiala 1/1
	1) NEIDENTIFICAT NEIDENTIFICAT, CIF:0000000000000

C. Partea III. SARCINI .

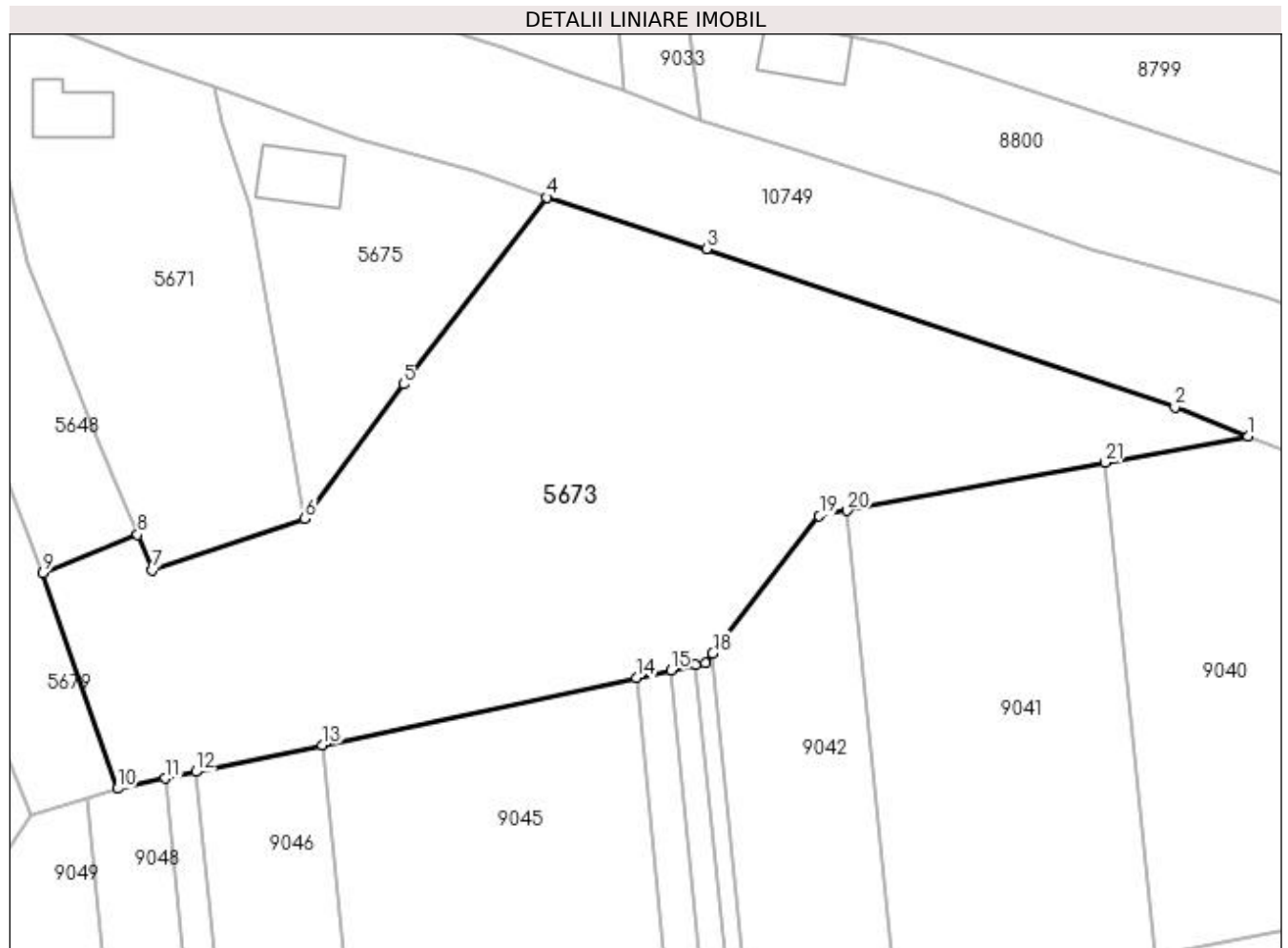
Inscrieri privind dezmembramintele dreptului de proprietate, drepturi reale de garanție și sarcini	Referințe
NU SUNT	

Anexa Nr. 1 La Partea I

Teren

Nr cadastral	Suprafața (mp)*	Observații / Referințe
	4.955	

* Suprafața este determinată în planul de proiecție Stereo 70.



Date referitoare la teren

Crt	Categorie folosință	Intravilan	Suprafața (mp)	Tarla	Parcelă	Nr. topo	Observații / Referințe
1	livada	DA	4.955	5	478	-	

Lungime Segmente

1) Valorile lungimilor segmentelor sunt obținute din proiecție în plan.

Punct început	X / Y	Punct sfârșit	X / Y	Lungime segment (** (m)
1	436.880,304 300.053,648	2	436.870,879 300.057,354	10.127
3	436.810,507 300.077,725	4	436.789,971 300.084,368	21.584
5	436.771,482 300.060,322	6	436.758,765 300.042,999	21.49
7	436.739,103 300.036,4	8	436.737,21 300.040,952	4.93
9	436.725,015 300.035,988	10	436.734,625 300.008,241	29.364

Punct început	X / Y	Punct sfârșit	X / Y	Lungime segment (** (m)
2	436.870,879 300.057,354	3	436.810,507 300.077,725	63.716
4	436.789,971 300.084,368	5	436.771,482 300.060,322	30.332
6	436.758,765 300.042,999	7	436.739,103 300.036,4	20.74
8	436.737,21 300.040,952	9	436.725,015 300.035,988	13.167
10	436.734,625 300.008,241	11	436.740,774 300.009,556	6.288

Punct început	X / Y	Punct sfârșit	X / Y	Lungime segment (** (m)
11	436.740,774 300.009,556	12	436.744,688 300.010,393	4.002
13	436.760,969 300.013,874	14	436.801,481 300.022,536	41.428
15	436.805,921 300.023,486	16	436.809,148 300.024,176	3.3
17	436.810,375 300.024,438	18	436.811,334 300.025,673	1.564
19	436.825,059 300.043,354	20	436.828,658 300.044,025	3.661
21	436.861,909 300.050,22	1	436.880,304 300.053,648	18.712

Punct început	X / Y	Punct sfârșit	X / Y	Lungime segment (** (m)
12	436.744,688 300.010,393	13	436.760,969 300.013,874	16.649
14	436.801,481 300.022,536	15	436.805,921 300.023,486	4.54
16	436.809,148 300.024,176	17	436.810,375 300.024,438	1.255
18	436.811,334 300.025,673	19	436.825,059 300.043,354	22.383
20	436.828,658 300.044,025	21	436.861,909 300.050,22	33.823

** Lungimile segmentelor sunt determinate în planul de proiecție Stereo 70 și sunt rotunjite la 1 milimetru.

*** Distanța dintre puncte este formată din segmente cumulate ce sunt mai mici decât valoarea 1 milimetru.

**DATE DESPRE IMOBILUL NR. 5674**

Oficiul de Cadastru și Publicitate Imobiliară DOLJ
Biroul de Cadastru și Publicitate Imobiliară Craiova

A. Partea I. Descrierea imobilului

TEREN Extravilan

Adresa: Jud. Dolj, T20 P528/1

Nr. Crt	Nr cadastral Nr. topografic	Suprafața* (mp)	Observații / Referințe
A1		877	Sector cadastral:47 Teren neimprejmuit;

B. Partea II. Proprietari și acte

Inscrieri privitoare la dreptul de proprietate și alte drepturi reale		Referințe
/		
Act Normativ nr. Legea 7, din 13/03/1996 emis de PARLAMENTUL ROMÂNIEI (art. 13 alin. 15);		
B1	Inscrierea provizorie, drept de PROPRIETATE, dobandit prin Lege, cota actuala 1/1, cota initiala 1/1 1) NEIDENTIFICAT NEIDENTIFICAT, CIF:0000000000000	A1

C. Partea III. SARCINI .

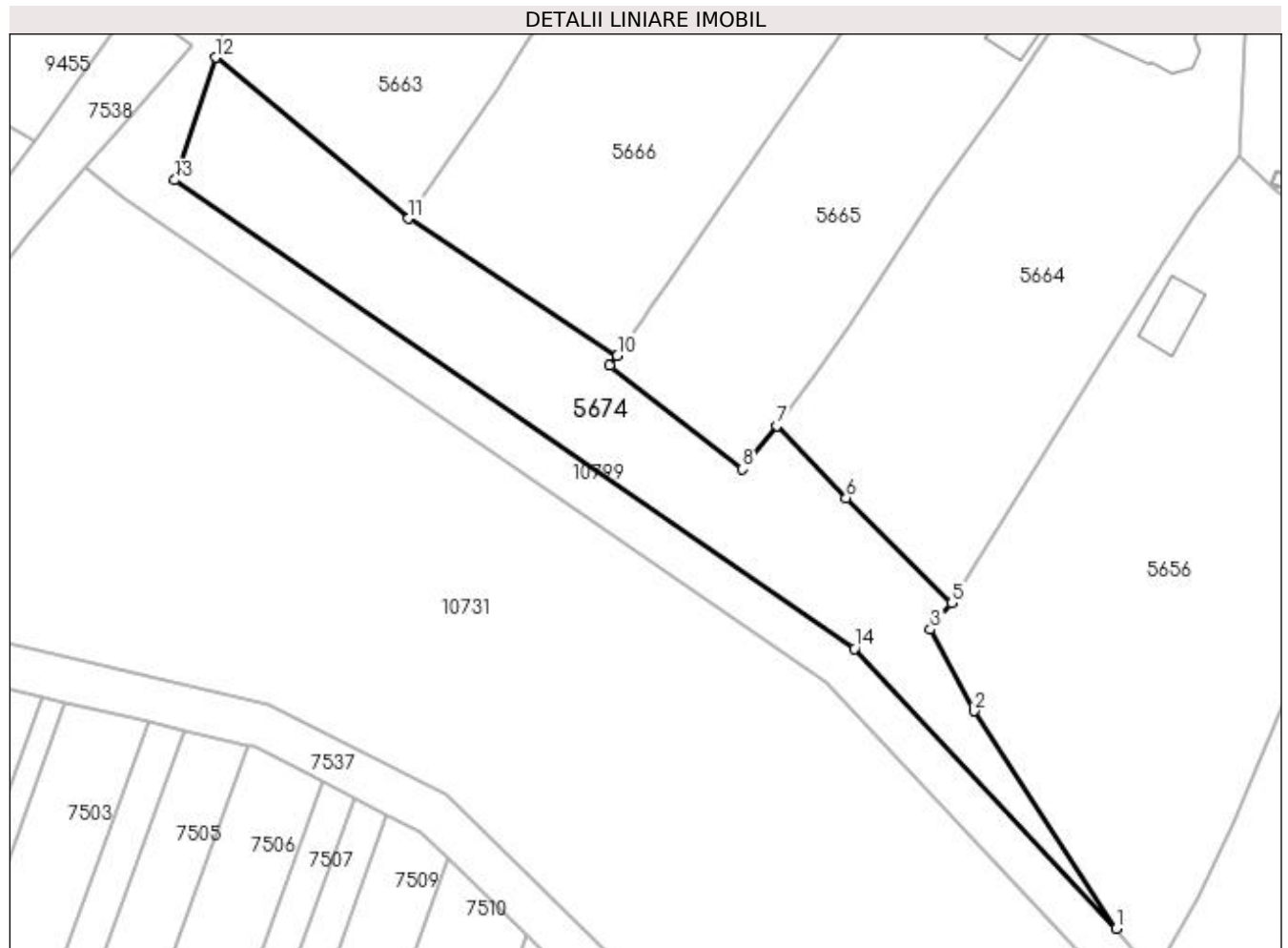
Inscrieri privind dezmembramintele dreptului de proprietate, drepturi reale de garanție și sarcini	Referințe
NU SUNT	

Anexa Nr. 1 La Partea I

Teren

Nr cadastral	Suprafața (mp)*	Observații / Referințe
	877	

* Suprafața este determinată în planul de proiecție Stereo 70.



Date referitoare la teren

Crt	Categorie folosință	Intravilan	Suprafața (mp)	Tarla	Parcelă	Nr. topo	Observații / Referințe
1	pasune	NU	877	20	528/1	-	

Lungime Segmente

1) Valorile lungimilor segmentelor sunt obținute din proiecție în plan.

Punct început	X / Y	Punct sfârșit	X / Y	Lungime segment (** (m)
1	436.300,275 299.932,893	2	436.287,361 299.952,691	23.638
2	436.287,361 299.952,691	3	436.283,35 299.960,11	8.434
3	436.283,35 299.960,11	4	436.283,844 299.961,005	1.022
4	436.283,844 299.961,005	5	436.285,304 299.962,506	2.094
5	436.285,304 299.962,506	6	436.275,692 299.972,056	13.55

Punct început	X / Y	Punct sfârșit	X / Y	Lungime segment (** (m)
6	436.275,692 299.972,056	7	436.269,394 299.978,643	9.113
7	436.269,394 299.978,643	8	436.266,262 299.974,677	5.054
8	436.266,262 299.974,677	9	436.254,156 299.984,118	15.352
9	436.254,156 299.984,118	10	436.254,844 299.985,022	1.136
10	436.254,844 299.985,022	11	436.235,832 299.997,484	22.732
11	436.235,832 299.997,484	12	436.218,269 300.012,132	22.87
12	436.218,269 300.012,132	13	436.214,549 300.000,977	11.759
13	436.214,549 300.000,977	14	436.276,449 299.958,34	75.163
14	436.276,449 299.958,34	1	436.300,275 299.932,893	34.86

** Lungimile segmentelor sunt determinate în planul de proiecție Stereo 70 și sunt rotunjite la 1 milimetru.

*** Distanța dintre puncte este formată din segmente cumulate ce sunt mai mici decât valoarea 1 milimetru.

**DATE DESPRE IMOBILUL NR. 5675**

Oficiul de Cadastru și Publicitate Imobiliară DOLJ
Biroul de Cadastru și Publicitate Imobiliară Craiova

A. Partea I. Descrierea imobilului

TEREN Intravilan

Adresa: Loc. Preajba De Padure, Jud. Dolj, T5 P477

Nr. Crt	Nr cadastral Nr. topografic	Suprafața* (mp)	Observații / Referințe
A1		1.066	Sector cadastral:47 Teren imprejmuit;

Construcții

Crt	Nr cadastral Nr. topografic	Adresa	Observații / Referințe
A1.1		Loc. Preajba De Padure, Jud. Dolj, T5 P477	Nr. niveluri:1; S. construita la sol:71 mp;

B. Partea II. Proprietari și acte

Inscrieri privitoare la dreptul de proprietate și alte drepturi reale	Referințe
/	
Act Normativ nr. Legea 7, din 13/03/1996 emis de PARLAMENTUL ROMÂNIEI (art. 13 alin. 15);	
B1	Inscrierea provizorie, drept de PROPRIETATE, dobandit prin Lege, cota actuala 1/1, cota initiala 1/1
	1) NEIDENTIFICAT NEIDENTIFICAT, CIF:0000000000000

C. Partea III. SARCINI .

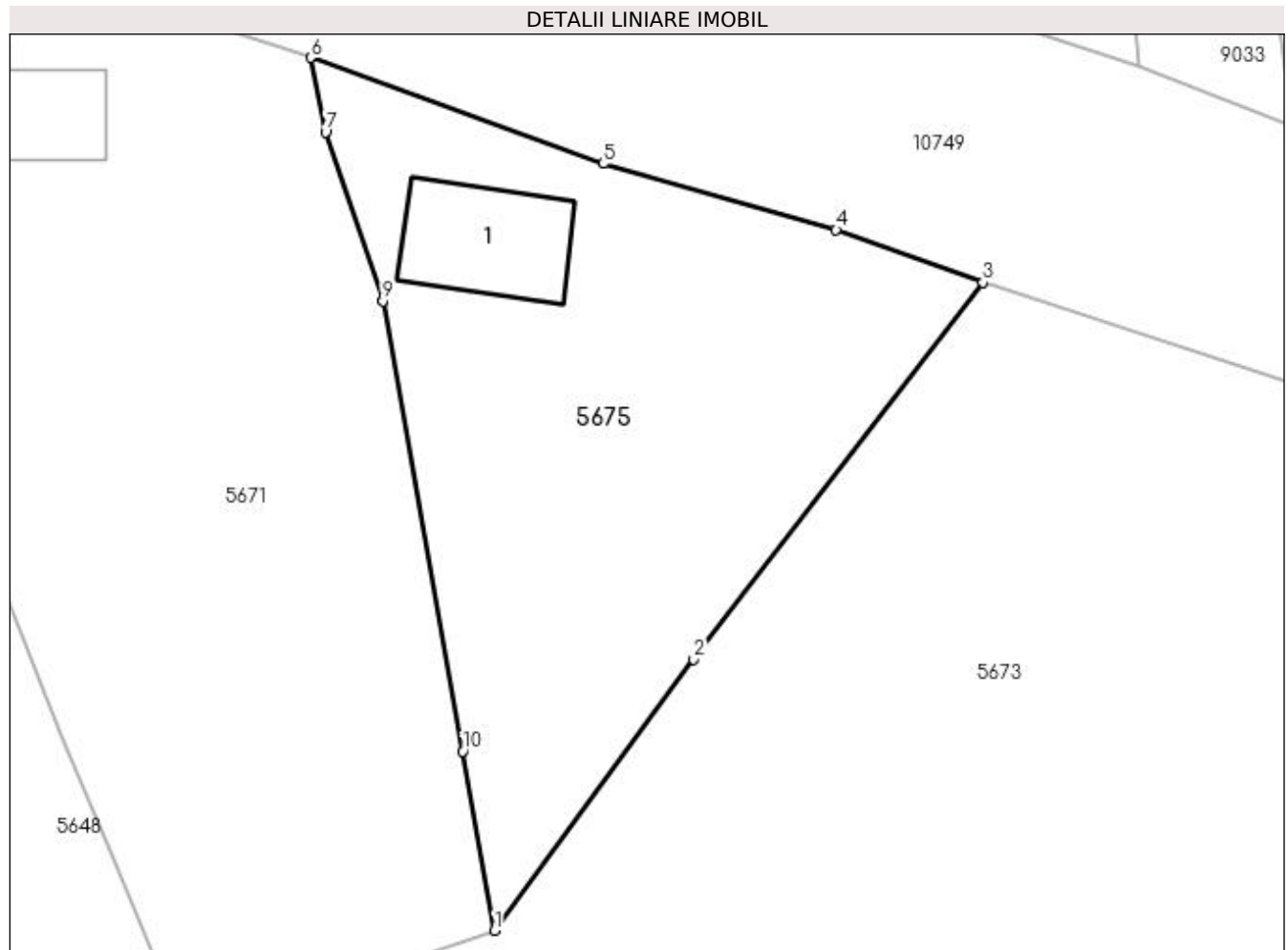
Inscrieri privind dezmembramintele dreptului de proprietate, drepturi reale de garanție și sarcini	Referințe
NU SUNT	

Anexa Nr. 1 La Partea I

Teren

Nr cadastral	Suprafața (mp)*	Observații / Referințe
	1.066	

* Suprafața este determinată în planul de proiecție Stereo 70.



Date referitoare la teren

Crt	Categorie folosință	Intra vilan	Suprafața (mp)	Tarla	Parcelă	Nr. topo	Observații / Referințe
1	vie	DA	1.066	5	477	-	

Date referitoare la construcții

Crt	Număr	Destinație construcție	Supraf. (mp)	Situație juridică	Observații / Referințe
A1.1		construcții de locuințe	71	Cu acte	Nr. niveluri:1; S. construita la sol:71 mp;

Lungime Segmente

1) Valorile lungimilor segmentelor sunt obținute din proiecție în plan.

Punct început	X / Y	Punct sfârșit	X / Y	Lungime segment (** (m)
1	436.758,765 300.042,999	2	436.771,482 300.060,322	21.49
2	436.771,482 300.060,322	3	436.789,971 300.084,368	30.332
3	436.789,971 300.084,368	4	436.780,585 300.087,742	9.974
4	436.780,585 300.087,742	5	436.765,692 300.091,959	15.479

Punct început	X / Y	Punct sfârșit	X / Y	Lungime segment (** (m)
5	436.765,692 300.091,959	6	436.747,007 300.098,735	19.876
6	436.747,007 300.098,735	7	436.747,961 300.093,978	4.852
7	436.747,961 300.093,978	8	436.751,606 300.083,23	11.349
8	436.751,606 300.083,23	9	436.751,613 300.083,188	0.043
9	436.751,613 300.083,188	10	436.756,731 300.054,432	29.208
10	436.756,731 300.054,432	1	436.758,765 300.042,999	11.613

** Lungimile segmentelor sunt determinate în planul de proiecție Stereo 70 și sunt rotunjite la 1 milimetru.

*** Distanța dintre puncte este formată din segmente cumulate ce sunt mai mici decât valoarea 1 milimetru.

**DATE DESPRE IMOBILUL NR. 5677**

Oficiul de Cadastru și Publicitate Imobiliară DOLJ
Biroul de Cadastru și Publicitate Imobiliară Craiova

A. Partea I. Descrierea imobilului

TEREN Intravilan

Adresa: Loc. Preajba De Padure, Jud. Dolj, T20 P128/1

Nr. Crt	Nr cadastral Nr. topografic	Suprafața* (mp)	Observații / Referințe
A1		1.467	Sector cadastral:47 Teren neimprejmuit;

B. Partea II. Proprietari și acte

Inscrieri privitoare la dreptul de proprietate și alte drepturi reale	Referințe
/	
Act Normativ nr. Legea 7, din 13/03/1996 emis de PARLAMENTUL ROMÂNIEI (art. 13 alin. 15);	
B1	Inscrierea provizorie, drept de PROPRIETATE, dobandit prin Lege, cota actuala 1/1, cota initiala 1/1
	1) NEIDENTIFICAT NEIDENTIFICAT, CIF:0000000000000

C. Partea III. SARCINI .

Inscrieri privind dezmembramintele dreptului de proprietate, drepturi reale de garanție și sarcini	Referințe
NU SUNT	

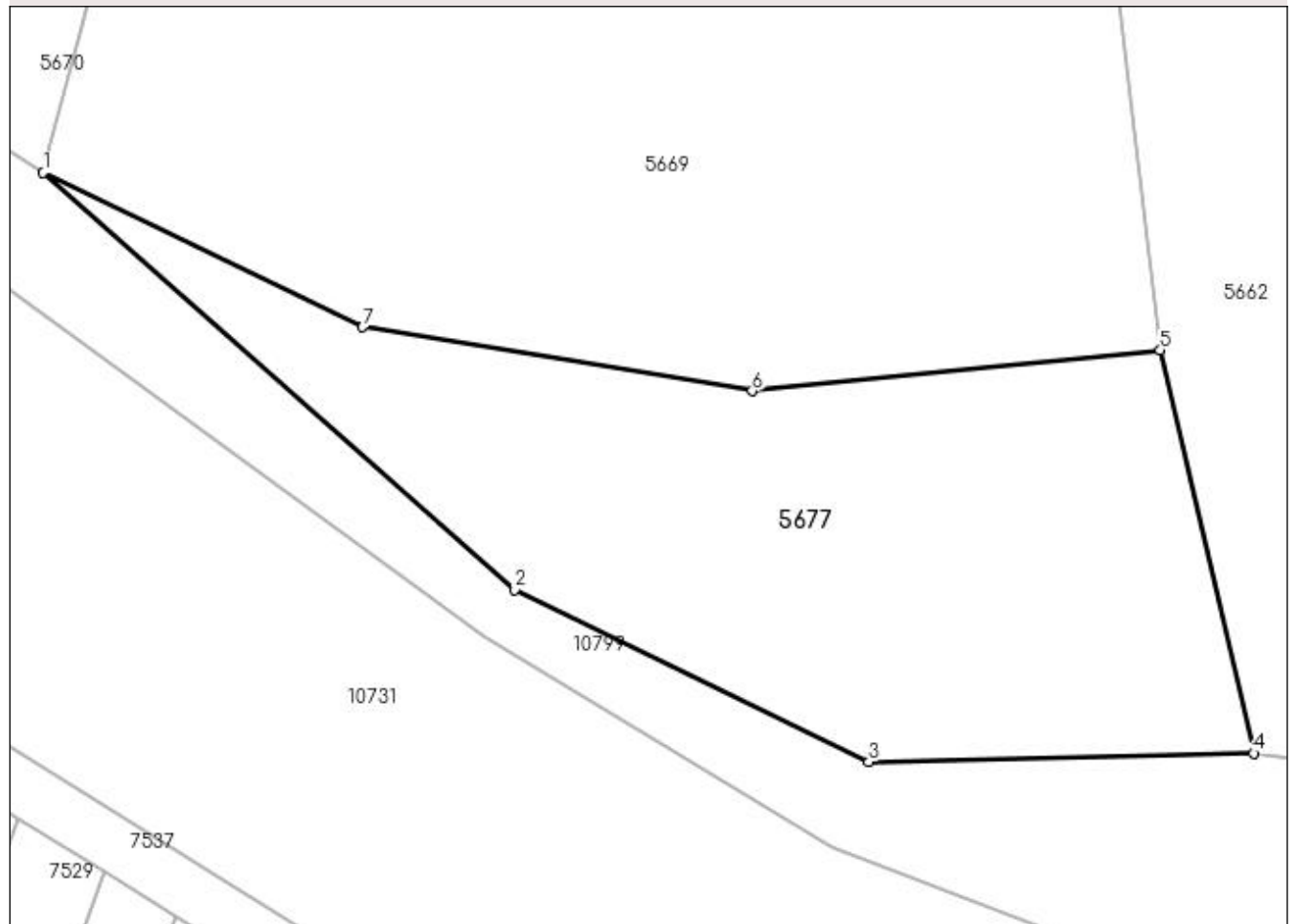
Anexa Nr. 1 La Partea I

Teren

Nr cadastral	Suprafața (mp)*	Observații / Referințe
	1.467	

* Suprafața este determinată în planul de proiecție Stereo 70.

DETALII LINIARE IMOBIL



Date referitoare la teren

Crt	Categorie folosință	Intra vilan	Suprafața (mp)	Tarla	Parcelă	Nr. topo	Observații / Referințe
1	pasune	DA	1.467	20	128/1	-	

Lungime Segmente

1) Valorile lungimilor segmentelor sunt obținute din proiecție în plan.

Punct început	X / Y	Punct sfârșit	X / Y	Lungime segment (** (m)
1	436.331,209 299.907,184	2	436.364,887 299.877,434	44.936
2	436.364,887 299.877,434	3	436.390,138 299.865,126	28.091
3	436.390,138 299.865,126	4	436.417,611 299.865,74	27.48
4	436.417,611 299.865,74	5	436.410,936 299.894,508	29.532
5	436.410,936 299.894,508	6	436.381,819 299.891,599	29.262

Punct început	X / Y	Punct sfârșit	X / Y	Lungime segment (** (m)
6	436.381,819 299.891,599	7	436.353,999 299.896,156	28.191
7	436.353,999 299.896,156	1	436.331,209 299.907,184	25.318

** Lungimile segmentelor sunt determinate în planul de proiecție Stereo 70 și sunt rotunjite la 1 milimetru.

*** Distanța dintre puncte este formată din segmente cumulate ce sunt mai mici decât valoarea 1 milimetru.

**DATE DESPRE IMOBILUL NR. 5678**

Oficiul de Cadastru și Publicitate Imobiliară DOLJ
Biroul de Cadastru și Publicitate Imobiliară Craiova

A. Partea I. Descrierea imobilului

TEREN Extravilan

Adresa: Jud. Dolj, T20 P504/2

Nr. Crt	Nr cadastral Nr. topografic	Suprafața* (mp)	Observații / Referințe
A1		3.008	Sector cadastral:47 Teren neimprejmuit;

B. Partea II. Proprietari și acte

Inscrieri privitoare la dreptul de proprietate și alte drepturi reale	Referințe
/	
Act Normativ nr. Legea 7, din 13/03/1996 emis de PARLAMENTUL ROMÂNIEI (art. 13 alin. 15);	
B1	Inscrierea provizorie, drept de PROPRIETATE, dobandit prin Lege, cota actuala 1/1, cota initiala 1/1
	1) NEIDENTIFICAT NEIDENTIFICAT, CIF:0000000000000

C. Partea III. SARCINI .

Inscrieri privind dezmembramintele dreptului de proprietate, drepturi reale de garanție și sarcini	Referințe
NU SUNT	

Anexa Nr. 1 La Partea I

Teren

Nr cadastral	Suprafața (mp)*	Observații / Referințe
	3.008	

* Suprafața este determinată în planul de proiecție Stereo 70.



Date referitoare la teren

Crt	Categorie folosință	Intravilan	Suprafața (mp)	Tarla	Parcelă	Nr. topo	Observații / Referințe
1	pasune	NU	3.008	20	504/2	-	

Lungime Segmente

1) Valorile lungimilor segmentelor sunt obținute din proiecție în plan.

Punct început	X / Y	Punct sfârșit	X / Y	Lungime segment (** (m)
1	436.552,828 299.918,7	2	436.547,628 299.933,868	16.035
2	436.547,628 299.933,868	3	436.540,192 299.955,862	23.217
3	436.540,192 299.955,862	4	436.515,682 299.948,481	25.597
4	436.515,682 299.948,481	5	436.524,445 299.925,485	24.609
5	436.524,445 299.925,485	6	436.525,33 299.923,162	2.486

Punct început	X / Y	Punct sfârșit	X / Y	Lungime segment (** (m)
6	436.525,33 299.923,162	7	436.524,635 299.922,84	0.766
7	436.524,635 299.922,84	8	436.513,284 299.917,581	12.51
8	436.513,284 299.917,581	9	436.503,299 299.945,463	29.616
9	436.503,299 299.945,463	10	436.492,076 299.941,074	12.051
10	436.492,076 299.941,074	11	436.505,99 299.903,387	40.173
11	436.505,99 299.903,387	12	436.486,217 299.896,489	20.942
12	436.486,217 299.896,489	13	436.491,931 299.879,954	17.494
13	436.491,931 299.879,954	14	436.594,428 299.925,713	112.248
14	436.594,428 299.925,713	15	436.591,679 299.933,37	8.136
15	436.591,679 299.933,37	1	436.552,828 299.918,7	41.528

** Lungimile segmentelor sunt determinate în planul de proiecție Stereo 70 și sunt rotunjite la 1 milimetru.

*** Distanța dintre puncte este formată din segmente cumulate ce sunt mai mici decât valoarea 1 milimetru.

**DATE DESPRE IMOBILUL NR. 5679**

Oficiul de Cadastru și Publicitate Imobiliară DOLJ
Biroul de Cadastru și Publicitate Imobiliară Craiova

A. Partea I. Descrierea imobilului

TEREN Necunoscut

Adresa: Loc. Preajba De Padure, Jud. Dolj, T5 P485

Nr. Crt	Nr cadastral Nr. topografic	Suprafața* (mp)	Observații / Referințe
A1		1.533	Sector cadastral:47 Teren imprejmuit; Conform PUG aprobat prin HCL 28/2015, suprafata intravilan =1221 mp, suprafata extravilan =312 mp.

Construcții

Crt	Nr cadastral Nr. topografic	Adresa	Observații / Referințe
A1.1		Loc. Preajba De Padure, Jud. Dolj, T5 P485	Nr. niveluri:1; S. construita la sol:84 mp;
A1.2		Loc. Preajba De Padure, Jud. Dolj, T5 P485	Nr. niveluri:1; S. construita la sol:16 mp;

B. Partea II. Proprietari și acte

Inscrieri privitoare la dreptul de proprietate și alte drepturi reale		Referințe
/		
Act Normativ nr. Legea 7, din 13/03/1996 emis de PARLAMENTUL ROMÂNIEI (art. 13 alin. 15);		
B1	Inscrierea provizorie, drept de PROPRIETATE, dobandit prin Lege, cota actuala 1/1, cota initiala 1/1 1) NEIDENTIFICAT NEIDENTIFICAT, CIF:0000000000000	A1, A1.1, A1.2

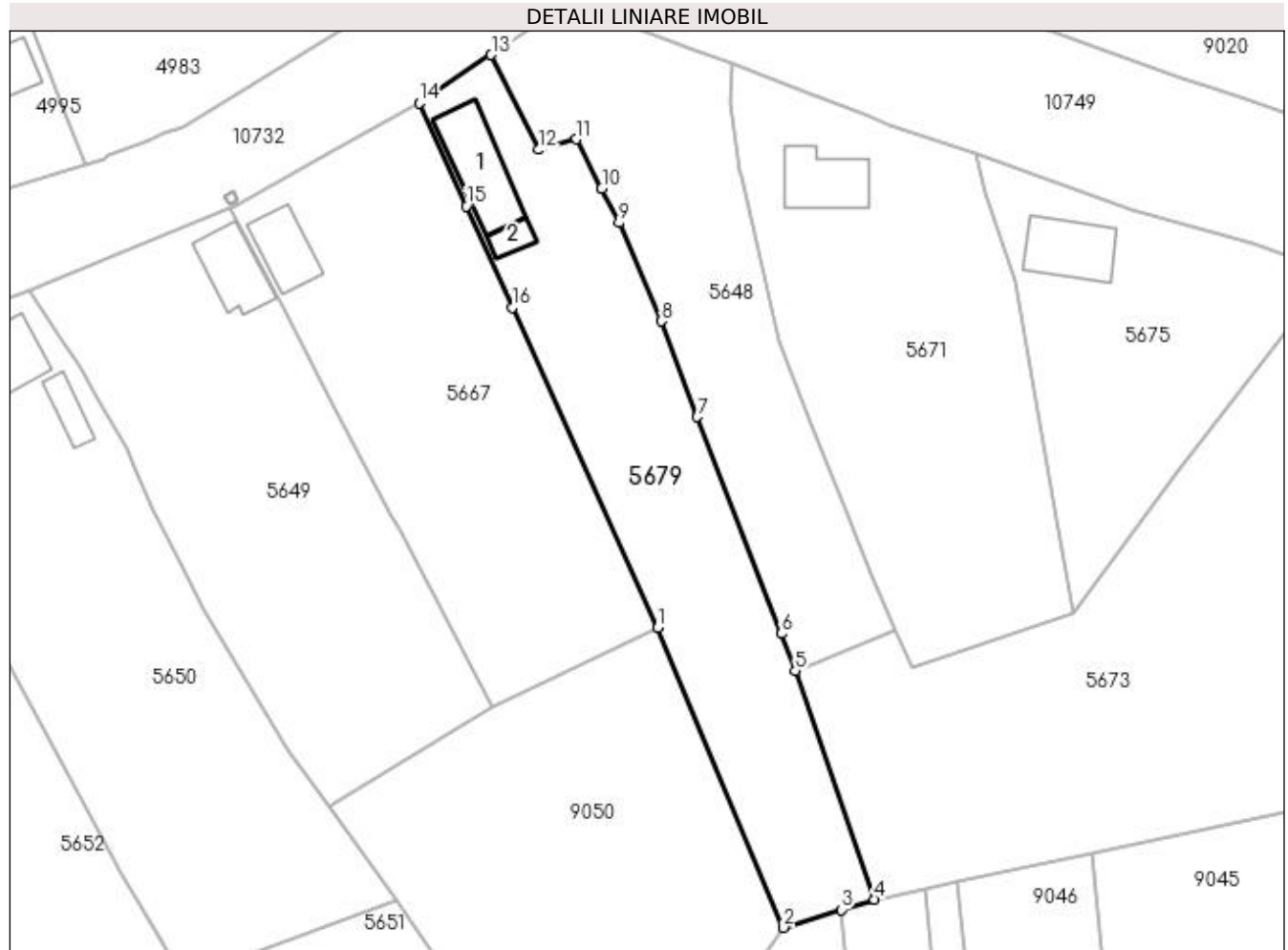
C. Partea III. SARCINI .

Inscrieri privind dezmembramintele dreptului de proprietate, drepturi reale de garanție și sarcini	Referințe
NU SUNT	

Anexa Nr. 1 La Partea I**Teren**

Nr cadastral	Suprafața (mp)*	Observații / Referințe
	1.533	Conform PUG aprobat prin HCL 28/2015, suprafata intravilan =1221 mp, suprafata extravilan =312 mp.

* Suprafața este determinată în planul de proiecție Stereo 70.

**Date referitoare la teren**

Crt	Categorie folosință	Intra vilan	Suprafața (mp)	Tarla	Parcelă	Nr. topo	Observații / Referințe
1	curți constructii	DA	1.221	5	485	-	
2	curți constructii	NU	312	5	485	-	

Date referitoare la construcții

Crt	Număr	Destinație construcție	Supraf. (mp)	Situație juridică	Observații / Referințe
A1.1		construcții de locuințe	84	Cu acte	Nr. niveluri:1; S. construita la sol:84 mp;
A1.2		construcții anexa	16	Cu acte	Nr. niveluri:1; S. construita la sol:16 mp;

Lungime Segmente

1) Valorile lungimilor segmentelor sunt obținute din proiecție în plan.

Punct început	X / Y	Punct sfârșit	X / Y	Lungime segment (** (m)
1	436.708,29 300.041,188	2	436.723,59 300.004,832	39.444
2	436.723,59 300.004,832	3	436.730,591 300.006,995	7.328

Punct început	X / Y	Punct sfârșit	X / Y	Lungime segment (** (m)
3	436.730,591 300.006,995	4	436.734,625 300.008,241	4.222
4	436.734,625 300.008,241	5	436.725,015 300.035,988	29.364
5	436.725,015 300.035,988	6	436.723,277 300.040,47	4.807
6	436.723,277 300.040,47	7	436.713,084 300.066,76	28.197
7	436.713,084 300.066,76	8	436.708,727 300.078,351	12.383
8	436.708,727 300.078,351	9	436.703,631 300.090,292	12.983
9	436.703,631 300.090,292	10	436.701,508 300.094,452	4.67
10	436.701,508 300.094,452	11	436.698,454 300.100,438	6.72
11	436.698,454 300.100,438	12	436.693,882 300.099,167	4.745
12	436.693,882 300.099,167	13	436.688,11 300.110,667	12.867
13	436.688,11 300.110,667	14	436.679,362 300.104,841	10.51
14	436.679,362 300.104,841	15	436.685,069 300.092,282	13.795
15	436.685,069 300.092,282	16	436.690,639 300.080,027	13.461
16	436.690,639 300.080,027	1	436.708,29 300.041,188	42.662

** Lungimile segmentelor sunt determinate în planul de proiecție Stereo 70 și sunt rotunjite la 1 milimetru.

*** Distanța dintre puncte este formată din segmente cumulate ce sunt mai mici decât valoarea 1 milimetru.

**DATE DESPRE IMOBILUL NR. 5680**

Oficiul de Cadastru și Publicitate Imobiliară DOLJ
Biroul de Cadastru și Publicitate Imobiliară Craiova

A. Partea I. Descrierea imobilului

TEREN Intravilan

Adresa: Loc. Preajba De Padure, Jud. Dolj, T35 P508

Nr. Crt	Nr cadastral Nr. topografic	Suprafața* (mp)	Observații / Referințe
A1		944	Sector cadastral:47 Teren imprejmuit;

Construcții

Crt	Nr cadastral Nr. topografic	Adresa	Observații / Referințe
A1.1		Loc. Preajba De Padure, Jud. Dolj, T35 P508	Nr. niveluri:1; S. construita la sol:91 mp;
A1.2		Loc. Preajba De Padure, Jud. Dolj, T35 P508	Nr. niveluri:1; S. construita la sol:56 mp;

B. Partea II. Proprietari și acte

Inscrieri privitoare la dreptul de proprietate și alte drepturi reale		Referințe
/		
Act Normativ nr. Legea 7, din 13/03/1996 emis de PARLAMENTUL ROMÂNIEI (art. 13 alin. 15);		
B1	Inscrierea provizorie, drept de PROPRIETATE, dobandit prin Lege, cota actuala 1/1, cota initiala 1/1 1) NEIDENTIFICAT NEIDENTIFICAT, CIF:0000000000000	A1, A1.1, A1.2

C. Partea III. SARCINI .

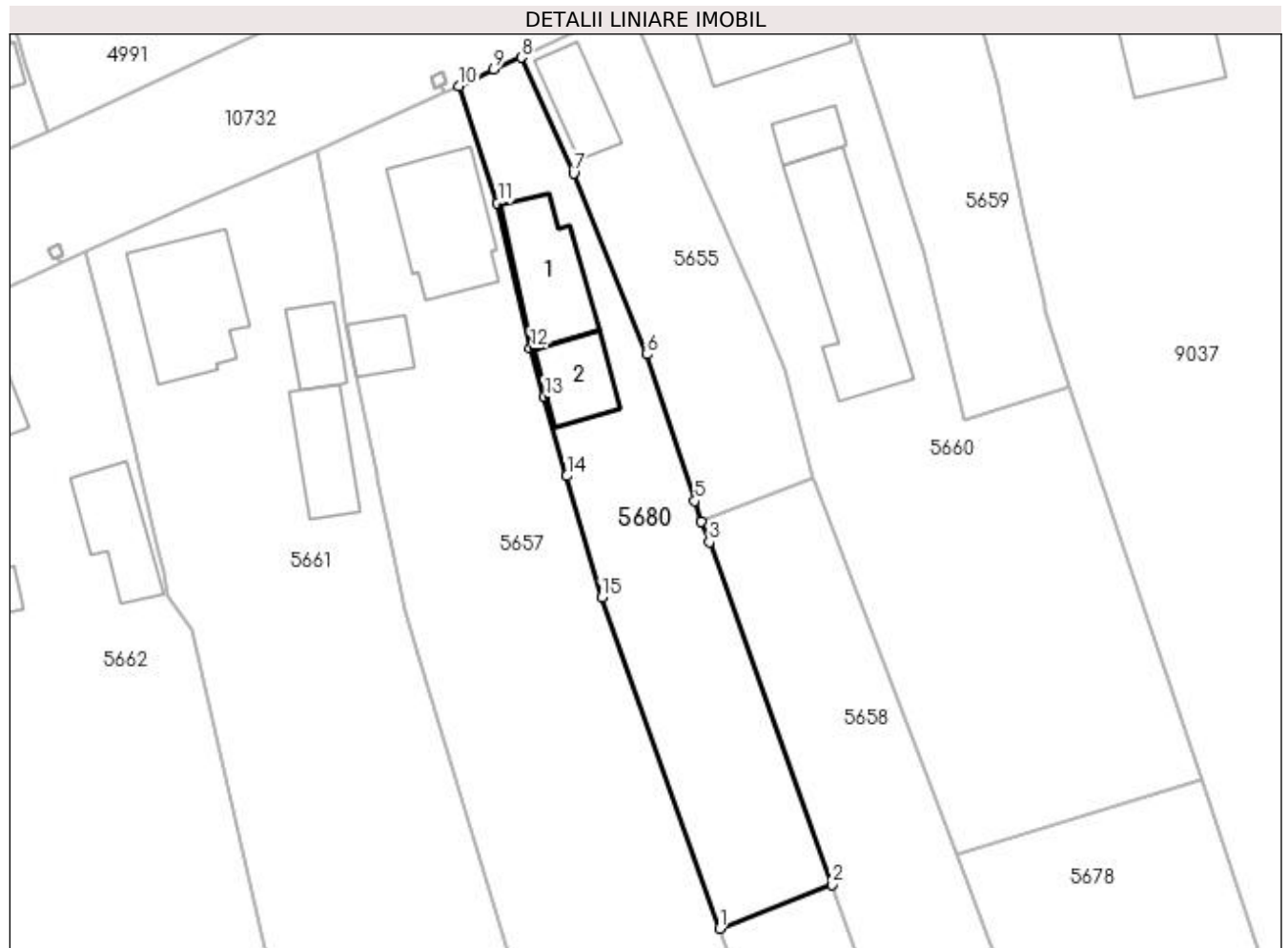
Inscrieri privind dezmembramintele dreptului de proprietate, drepturi reale de garanție și sarcini	Referințe
NU SUNT	

Anexa Nr. 1 La Partea I

Teren

Nr cadastral	Suprafața (mp)*	Observații / Referințe
	944	

* Suprafața este determinată în planul de proiecție Stereo 70.



Date referitoare la teren

Crt	Categorie folosință	Intra vilan	Suprafața (mp)	Tarla	Parcelă	Nr. topo	Observații / Referințe
1	curți constructii	DA	944	35	508	-	

Date referitoare la construcții

Crt	Număr	Destinație construcție	Supraf. (mp)	Situație juridică	Observații / Referințe
A1.1		construcții de locuințe	91	Cu acte	Nr. niveluri:1; S. construita la sol:91 mp;
A1.2		construcții anexa	56	Cu acte	Nr. niveluri:1; S. construita la sol:56 mp;

Lungime Segmente

1) Valorile lungimilor segmentelor sunt obținute din proiecție în plan.

Punct început	X / Y	Punct sfârșit	X / Y	Lungime segment (** (m)
1	436.492,076 299.941,074	2	436.503,299 299.945,463	12.051
2	436.503,299 299.945,463	3	436.491,073 299.979,595	36.256
3	436.491,073 299.979,595	4	436.490,269 299.981,641	2.198

Punct început	X / Y	Punct sfârșit	X / Y	Lungime segment (** (m)
4	436.490,269 299.981,641	5	436.489,624 299.983,702	2.16
5	436.489,624 299.983,702	6	436.484,869 299.998,309	15.361
6	436.484,869 299.998,309	7	436.477,523 300.016,369	19.497
7	436.477,523 300.016,369	8	436.472,312 300.027,913	12.666
8	436.472,312 300.027,913	9	436.469,553 300.026,748	2.995
9	436.469,553 300.026,748	10	436.466,086 300.025,066	3.853
10	436.466,086 300.025,066	11	436.469,943 300.013,399	12.288
11	436.469,943 300.013,399	12	436.473,2 299.998,96	14.802
12	436.473,2 299.998,96	13	436.474,598 299.994,073	5.083
13	436.474,598 299.994,073	14	436.476,852 299.986,188	8.201
14	436.476,852 299.986,188	15	436.480,318 299.974,071	12.603
15	436.480,318 299.974,071	1	436.492,076 299.941,074	35.029

** Lungimile segmentelor sunt determinate în planul de proiecție Stereo 70 și sunt rotunjite la 1 milimetru.

*** Distanța dintre puncte este formată din segmente cumulate ce sunt mai mici decât valoarea 1 milimetru.

**DATE DESPRE IMOBILUL NR. 9037**

Oficiul de Cadastru și Publicitate Imobiliară DOLJ
Biroul de Cadastru și Publicitate Imobiliară Craiova

A. Partea I. Descrierea imobilului

TEREN Necunoscut

Adresa: Loc. Preajba De Padure, Jud. Dolj, T4, 20, P504,121

Nr. Crt	Nr cadastral Nr. topografic	Suprafața* (mp)	Observații / Referințe
A1		5.150	Sector cadastral:47 Teren imprejmuit; Conform PUG aprobat prin HCL 28/2015, suprafata intravilan =3367 mp, suprafata extravilan =1783 mp.

Construcții

Crt	Nr cadastral Nr. topografic	Adresa	Observații / Referințe
A1.1		Loc. Preajba De Padure, Jud. Dolj, T4, 20, P504,121	Nr. niveluri:1; S. construita la sol:59 mp;
A1.2		Loc. Preajba De Padure, Jud. Dolj, T4, 20, P504,121	Nr. niveluri:1; S. construita la sol:48 mp;
A1.3		Loc. Preajba De Padure, Jud. Dolj, T4, 20, P504,121	Nr. niveluri:1; S. construita la sol:52 mp;
A1.4		Loc. Preajba De Padure, Jud. Dolj, T4, 20, P504,121	Nr. niveluri:1; S. construita la sol:100 mp;
A1.5		Loc. Preajba De Padure, Jud. Dolj, T4, 20, P504,121	Nr. niveluri:1; S. construita la sol:69 mp;

B. Partea II. Proprietari și acte

Inscrieri privitoare la dreptul de proprietate și alte drepturi reale		Referințe
/		
Act Notarial nr. APV 4224, din 20/12/2011 emis de BNP Ștefănescu Floriana;		
B1	Intabulare, drept de PROPRIETATE, dobandit prin Iesire Din Individziune, cota actuala 1/1, cota initiala 1/1 1) NICULESCU MIRCEA	A1
Act Normativ nr. Legea 7, din 13/03/1996 emis de PARLAMENTUL ROMANIEI;		
B2	Intabulare, drept de PROPRIETATE, dobandit prin Construire, cota actuala 1/1, cota initiala 1/1 1) NICULESCU MIRCEA	A1.1, A1.2, A1.3, A1.4, A1.5

C. Partea III. SARCINI .

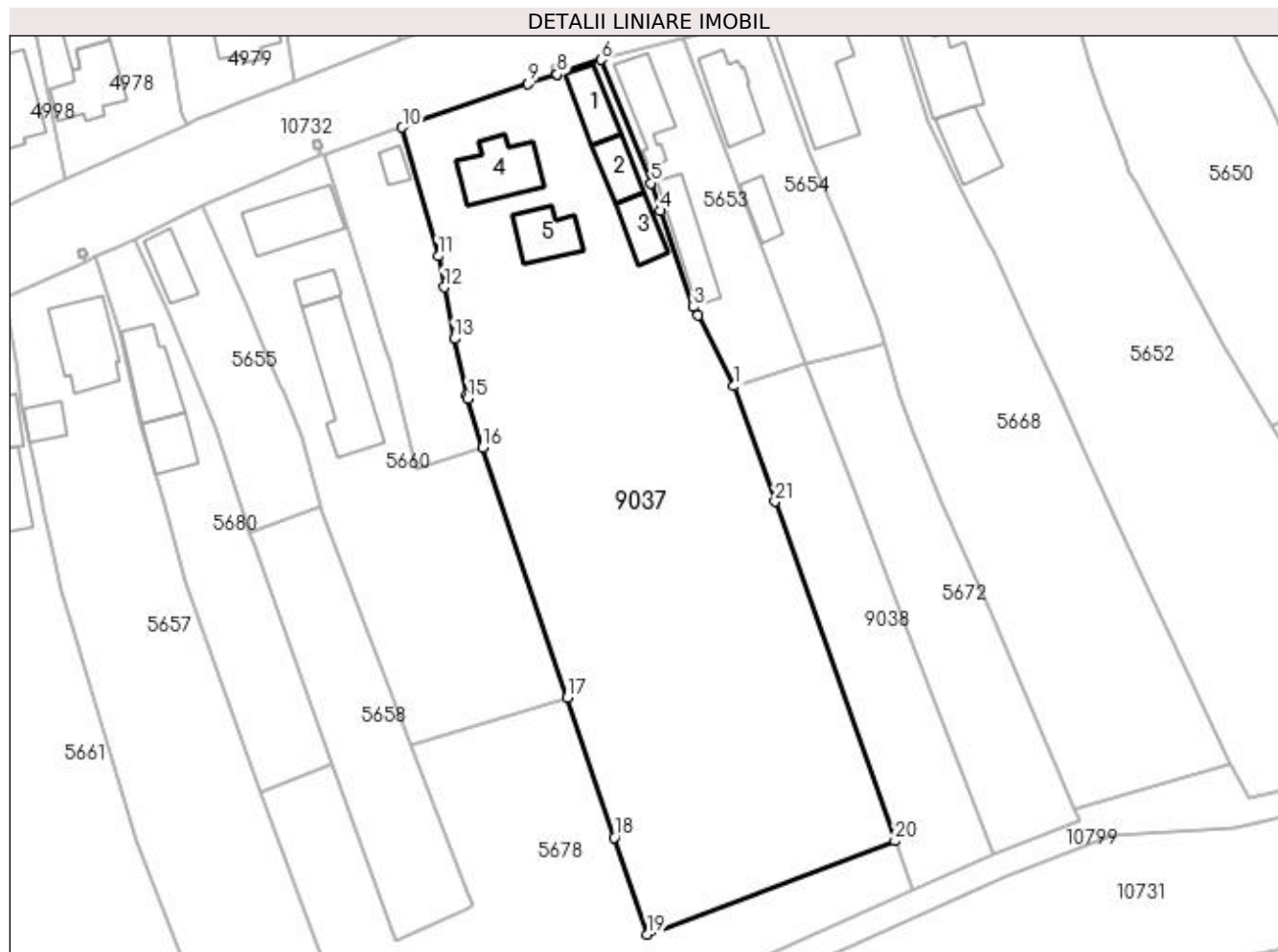
Inscrieri privind dezmembramintele dreptului de proprietate, drepturi reale de garanție și sarcini	Referințe
NU SUNT	

Anexa Nr. 1 La Partea I

Teren

Nr cadastral	Suprafața (mp)*	Observații / Referințe
	5.150	Conform PUG aprobat prin HCL 28/2015, suprafata intravilan =3367 mp, suprafata extravilan =1783 mp.

* Suprafața este determinată în planul de proiecție Stereo 70.



Date referitoare la teren

Crt	Categorie folosință	Intra vilan	Suprafața (mp)	Tarla	Parcelă	Nr. topo	Observații / Referințe
1	curți constructii	DA	1.530	4	504	-	
2	arabil	DA	1.837	20	121	-	
3	arabil	NU	1.783	20	121	-	

Date referitoare la construcții

Crt	Număr	Destinație construcție	Supraf. (mp)	Situație juridică	Observații / Referințe
A1.1		construcții de locuințe	59	Cu acte	Nr. niveluri:1; S. construita la sol:59 mp;
A1.2		construcții anexa	48	Cu acte	Nr. niveluri:1; S. construita la sol:48 mp;
A1.3		construcții anexa	52	Cu acte	Nr. niveluri:1; S. construita la sol:52 mp;
A1.4		construcții anexa	100	Cu acte	Nr. niveluri:1; S. construita la sol:100 mp;
A1.5		construcții anexa	69	Cu acte	Nr. niveluri:1; S. construita la sol:69 mp;

Lungime Segmente

1) Valorile lungimilor segmentelor sunt obținute din proiecție în plan.

Punct început	X / Y	Punct sfârșit	X / Y	Lungime segment (** (m)
1	436.566,408 300.004,796	2	436.560,72 300.015,875	12.454
3	436.560,043 300.017,194	4	436.554,861 300.032,308	15.978
5	436.553,364 300.036,675	6	436.545,538 300.056,04	20.887
7	436.538,634 300.053,748	8	436.538,629 300.053,747	0.005
9	436.534,092 300.052,241	10	436.514,293 300.045,392	20.95
11	436.519,95 300.025,187	12	436.520,887 300.020,302	4.974
13	436.522,443 300.012,188	14	436.524,448 300.003,33	9.082
15	436.524,564 300.002,817	16	436.526,926 299.995,102	8.068
17	436.540,192 299.955,862	18	436.547,628 299.933,868	23.217
19	436.552,828 299.918,7	20	436.591,679 299.933,37	41.528
21	436.572,829 299.986,673	1	436.566,408 300.004,796	19.227

Punct început	X / Y	Punct sfârșit	X / Y	Lungime segment (** (m)
2	436.560,72 300.015,875	3	436.560,043 300.017,194	1.483
4	436.554,861 300.032,308	5	436.553,364 300.036,675	4.616
6	436.545,538 300.056,04	7	436.538,634 300.053,748	7.275
8	436.538,629 300.053,747	9	436.534,092 300.052,241	4.78
10	436.514,293 300.045,392	11	436.519,95 300.025,187	20.982
12	436.520,887 300.020,302	13	436.522,443 300.012,188	8.262
14	436.524,448 300.003,33	15	436.524,564 300.002,817	0.526
16	436.526,926 299.995,102	17	436.540,192 299.955,862	41.422
18	436.547,628 299.933,868	19	436.552,828 299.918,7	16.035
20	436.591,679 299.933,37	21	436.572,829 299.986,673	56.538

** Lungimile segmentelor sunt determinate în planul de proiecție Stereo 70 și sunt rotunjite la 1 milimetru.

*** Distanța dintre puncte este formată din segmente cumulate ce sunt mai mici decât valoarea 1 milimetru.

**DATE DESPRE IMOBILUL NR. 9038**

Oficiul de Cadastru și Publicitate Imobiliară DOLJ
Biroul de Cadastru și Publicitate Imobiliară Craiova

A. Partea I. Descrierea imobilului

TEREN Necunoscut

Adresa: Loc. Preajba De Padure, Jud. Dolj, T20, P120

Nr. Crt	Nr cadastral Nr. topografic	Suprafața* (mp)	Observații / Referințe
A1		1.064	Sector cadastral:47 Teren neimprejmuit; Conform PUG aprobat prin HCL 28/2015, suprafata intravilan =386 mp, suprafata extravilan =678 mp.

B. Partea II. Proprietari și acte

Inscrieri privitoare la dreptul de proprietate și alte drepturi reale	Referințe
/	
Act Administrativ nr. TDP 831 15011, din 31/01/1995 emis de CJSDPAT DOLJ;	
B1	A1
Intabulare, drept de PROPRIETATE, dobandit prin Reconstituire, cota actuala 1/1, cota initiala 1/1 1) MANCIU EUGEN	

C. Partea III. SARCINI .

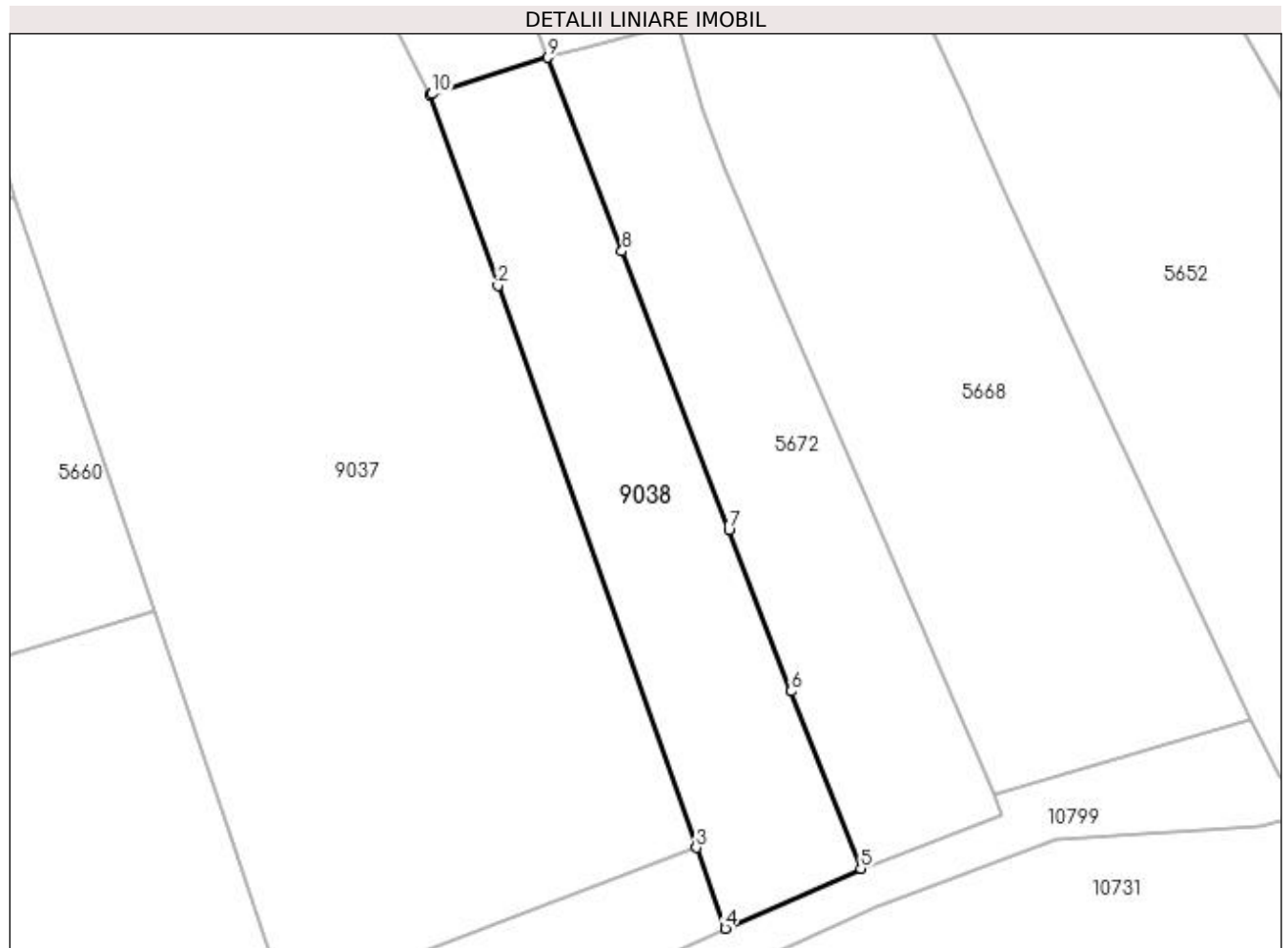
Inscrieri privind dezmembramintele dreptului de proprietate, drepturi reale de garanție și sarcini	Referințe
NU SUNT	

Anexa Nr. 1 La Partea I

Teren

Nr cadastral	Suprafața (mp)*	Observații / Referințe
	1.064	Conform PUG aprobat prin HCL 28/2015, suprafața intravilan =386 mp, suprafața extravilan =678 mp.

* Suprafața este determinată în planul de proiecție Stereo 70.



Date referitoare la teren

Crt	Categorie folosință	Intra vilan	Suprafața (mp)	Tarla	Parcelă	Nr. topo	Observații / Referințe
1	arabil	DA	386	20	120	-	
2	arabil	NU	678	20	120	-	

Lungime Segmente

1) Valorile lungimilor segmentelor sunt obținute din proiecție în plan.

Punct început	X / Y	Punct sfârșit	X / Y	Lungime segment (** (m)
1	436.566,408 300.004,796	2	436.572,829 299.986,673	19.227
2	436.572,829 299.986,673	3	436.591,679 299.933,37	56.538
3	436.591,679 299.933,37	4	436.594,428 299.925,713	8.136
4	436.594,428 299.925,713	5	436.607,277 299.931,404	14.053

Punct început	X / Y	Punct sfârșit	X / Y	Lungime segment (** (m)
5	436.607,277 299.931,404	6	436.600,663 299.948,201	18.052
6	436.600,663 299.948,201	7	436.594,744 299.963,498	16.402
7	436.594,744 299.963,498	8	436.584,607 299.989,943	28.321
8	436.584,607 299.989,943	9	436.577,567 300.008,31	19.67
9	436.577,567 300.008,31	10	436.566,583 300.004,851	11.516
10	436.566,583 300.004,851	1	436.566,408 300.004,796	0.183

** Lungimile segmentelor sunt determinate în planul de proiecție Stereo 70 și sunt rotunjite la 1 milimetru.

*** Distanța dintre puncte este formată din segmente cumulate ce sunt mai mici decât valoarea 1 milimetru.

**DATE DESPRE IMOBILUL NR. 9039**

Oficiul de Cadastru și Publicitate Imobiliară DOLJ
Biroul de Cadastru și Publicitate Imobiliară Craiova

A. Partea I. Descrierea imobilului

TEREN Extravilan

Adresa: Jud. Dolj, T20, P95

Nr. Crt	Nr cadastral Nr. topografic	Suprafața* (mp)	Observații / Referințe
A1		114	Sector cadastral:47 Teren neimprejmuit;

B. Partea II. Proprietari și acte

Inscrieri privitoare la dreptul de proprietate și alte drepturi reale	Referințe
/	
Act Administrativ nr. TDP 536-2198, din 06/04/1994 emis de CJSDPAT DOLJ;	
B1	A1
Intabulare, drept de PROPRIETATE, dobândit prin Reconstituire, cota actuala 1/1, cota initiala 1/1 1) ZĂVOIANU DUMITRU, LIPSA CNP	

C. Partea III. SARCINI .

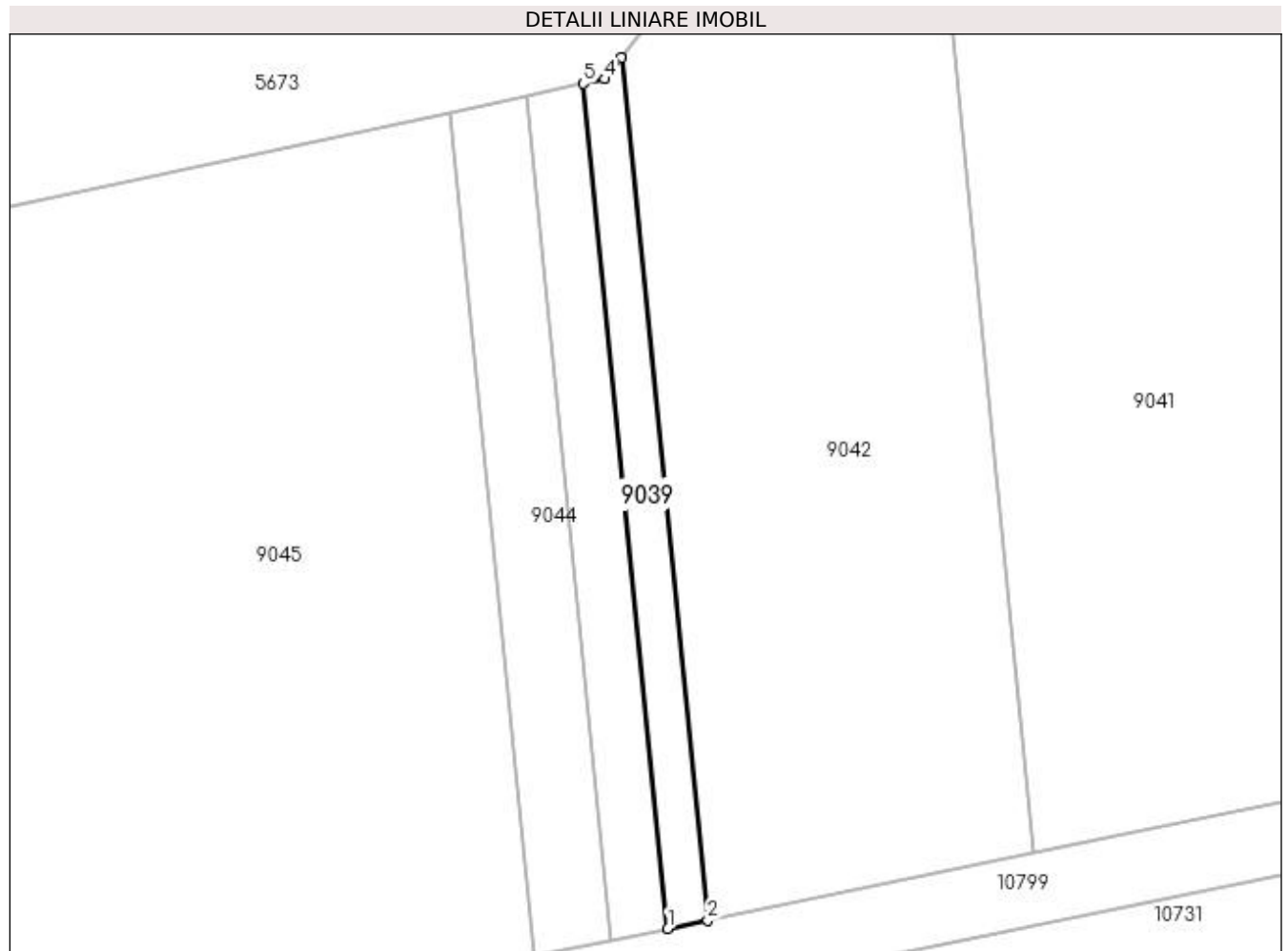
Inscrieri privind dezmembramintele dreptului de proprietate, drepturi reale de garanție și sarcini	Referințe
NU SUNT	

Anexa Nr. 1 La Partea I

Teren

Nr cadastral	Suprafața (mp)*	Observații / Referințe
	114	

* Suprafața este determinată în planul de proiecție Stereo 70.



Date referitoare la teren

Crt	Categorie folosință	Intra vilan	Suprafața (mp)	Tarla	Parcelă	Nr. topo	Observații / Referințe
1	arabil	NU	114	20	95	-	

Lungime Segmente

1) Valorile lungimilor segmentelor sunt obținute din proiecție în plan.

Punct început	X / Y	Punct sfârșit	X / Y	Lungime segment (** (m)
1	436.814,005 299.975,619	2	436.816,294 299.976,09	2.337
2	436.816,294 299.976,09	3	436.811,334 300.025,673	49.83
3	436.811,334 300.025,673	4	436.810,375 300.024,438	1.564
4	436.810,375 300.024,438	5	436.809,148 300.024,176	1.255
5	436.809,148 300.024,176	1	436.814,005 299.975,619	48.799

**** Lungimile segmentelor sunt determinate în planul de proiecție Stereo 70 și sunt rotunjite la 1 milimetru.**

***** Distanța dintre puncte este formată din segmente cumulate ce sunt mai mici decât valoarea 1 milimetru.**

**DATE DESPRE IMOBILUL NR. 9040**

Oficiul de Cadastru și Publicitate Imobiliară DOLJ
Biroul de Cadastru și Publicitate Imobiliară Craiova

A. Partea I. Descrierea imobilului

TEREN Extravilan

Adresa: Jud. Dolj, T20, P67

Nr. Crt	Nr cadastral Nr. topografic	Suprafața* (mp)	Observații / Referințe
A1		2.964	Sector cadastral:47 Teren neimprejmuit;

B. Partea II. Proprietari și acte

Inscrieri privitoare la dreptul de proprietate și alte drepturi reale	Referințe
/	
Act Administrativ nr. TDP 809 15011, din 27/01/1999 emis de CJSDPAT DOLJ (Defunct conform certificat de deces seria DA, nr. 493840 , data 08.12.1991);	
B1	A1
Intabulare, drept de PROPRIETATE, dobandit prin Reconstituire, cota actuala 1/1, cota initiala 1/1 1) RUSIN IOANA, LIPSA CNP DEFUNCT:Da	

C. Partea III. SARCINI .

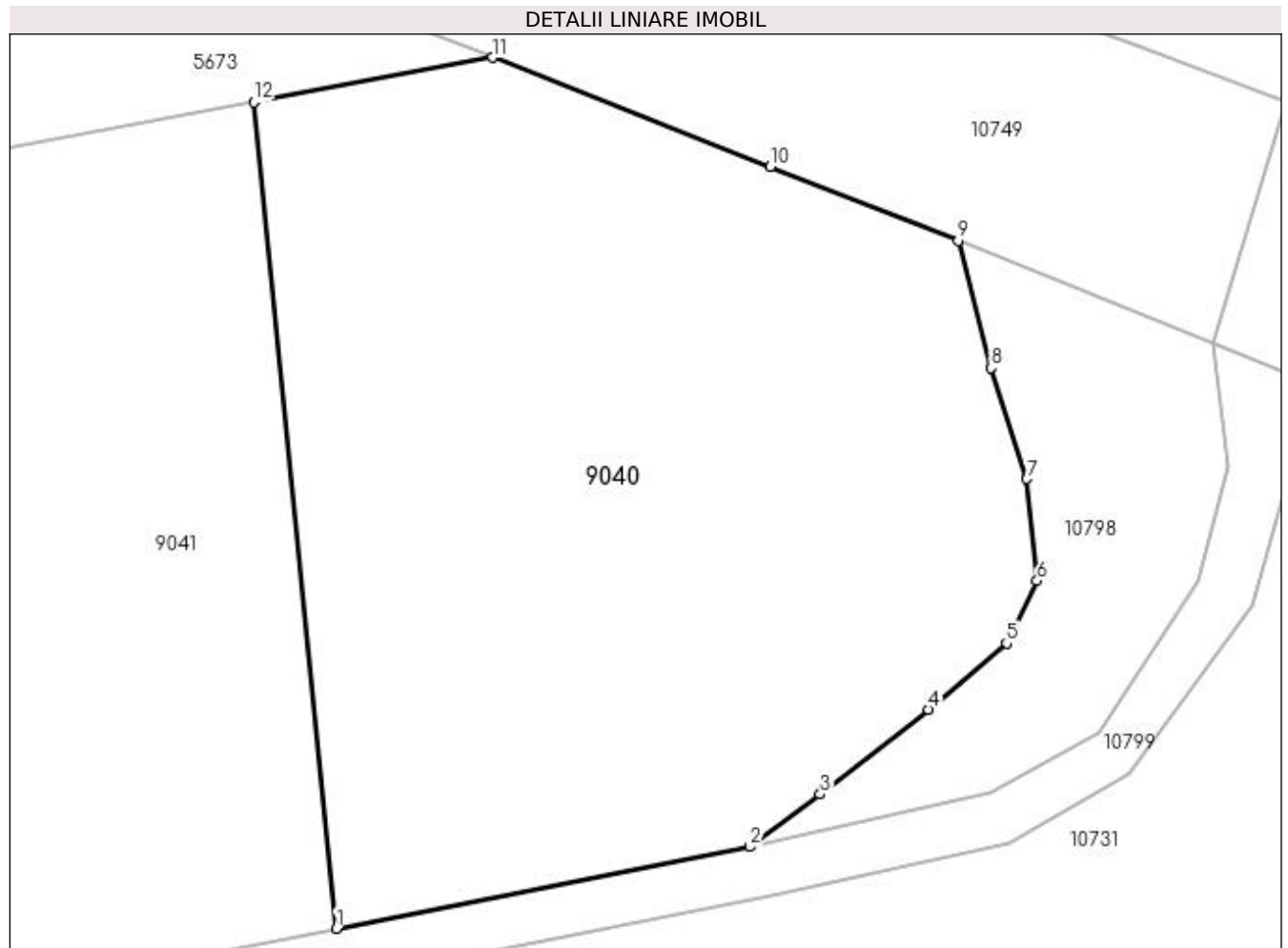
Inscrieri privind dezmembramintele dreptului de proprietate, drepturi reale de garanție și sarcini	Referințe
NU SUNT	

Anexa Nr. 1 La Partea I

Teren

Nr cadastral	Suprafața (mp)*	Observații / Referințe
	2.964	

* Suprafața este determinată în planul de proiecție Stereo 70.



Date referitoare la teren

Crt	Categorie folosință	Intra vilan	Suprafața (mp)	Tarla	Parcelă	Nr. topo	Observații / Referințe
1	arabil	NU	2.964	20	67	-	

Lungime Segmente

1) Valorile lungimilor segmentelor sunt obținute din proiecție în plan.

Punct început	X / Y	Punct sfârșit	X / Y	Lungime segment (** (m)
1	436.868,264 299.986,695	2	436.900,072 299.992,982	32.423
2	436.900,072 299.992,982	3	436.905,472 299.997,008	6.736
3	436.905,472 299.997,008	4	436.913,82 300.003,528	10.592
4	436.913,82 300.003,528	5	436.919,821 300.008,613	7.866
5	436.919,821 300.008,613	6	436.922,169 300.013,438	5.366

Punct început	X / Y	Punct sfârșit	X / Y	Lungime segment (** (m)
6	436.922,169 300.013,438	7	436.921,387 300.021,261	7.862
7	436.921,387 300.021,261	8	436.918,642 300.029,795	8.965
8	436.918,642 300.029,795	9	436.916,101 300.039,573	10.103
9	436.916,101 300.039,573	10	436.901,649 300.045,255	15.529
10	436.901,649 300.045,255	11	436.880,304 300.053,648	22.936
11	436.880,304 300.053,648	12	436.861,909 300.050,22	18.712
12	436.861,909 300.050,22	1	436.868,264 299.986,695	63.842

** Lungimile segmentelor sunt determinate în planul de proiecție Stereo 70 și sunt rotunjite la 1 milimetru.

*** Distanța dintre puncte este formată din segmente cumulate ce sunt mai mici decât valoarea 1 milimetru.

**DATE DESPRE IMOBILUL NR. 9041**

Oficiul de Cadastru și Publicitate Imobiliară DOLJ
Biroul de Cadastru și Publicitate Imobiliară Craiova

A. Partea I. Descrierea imobilului

TEREN Extravilan

Adresa: Jud. Dolj, T20, P68

Nr. Crt	Nr cadastral Nr. topografic	Suprafața* (mp)	Observații / Referințe
A1		2.160	Sector cadastral:47 Teren neimprejmuit;

B. Partea II. Proprietari și acte

Inscrieri privitoare la dreptul de proprietate și alte drepturi reale	Referințe
/	
Act Administrativ nr. TDP 1027-48563, din 23/03/1995 emis de CJSDPAT DOLJ;	
B1	A1
Intabulare, drept de PROPRIETATE, dobândit prin Reconstituire, cota actuala 1/1, cota initiala 1/1 1) BIMBRICĂ MARIN , LIPSA CNP DEFUNCT:Da	

C. Partea III. SARCINI .

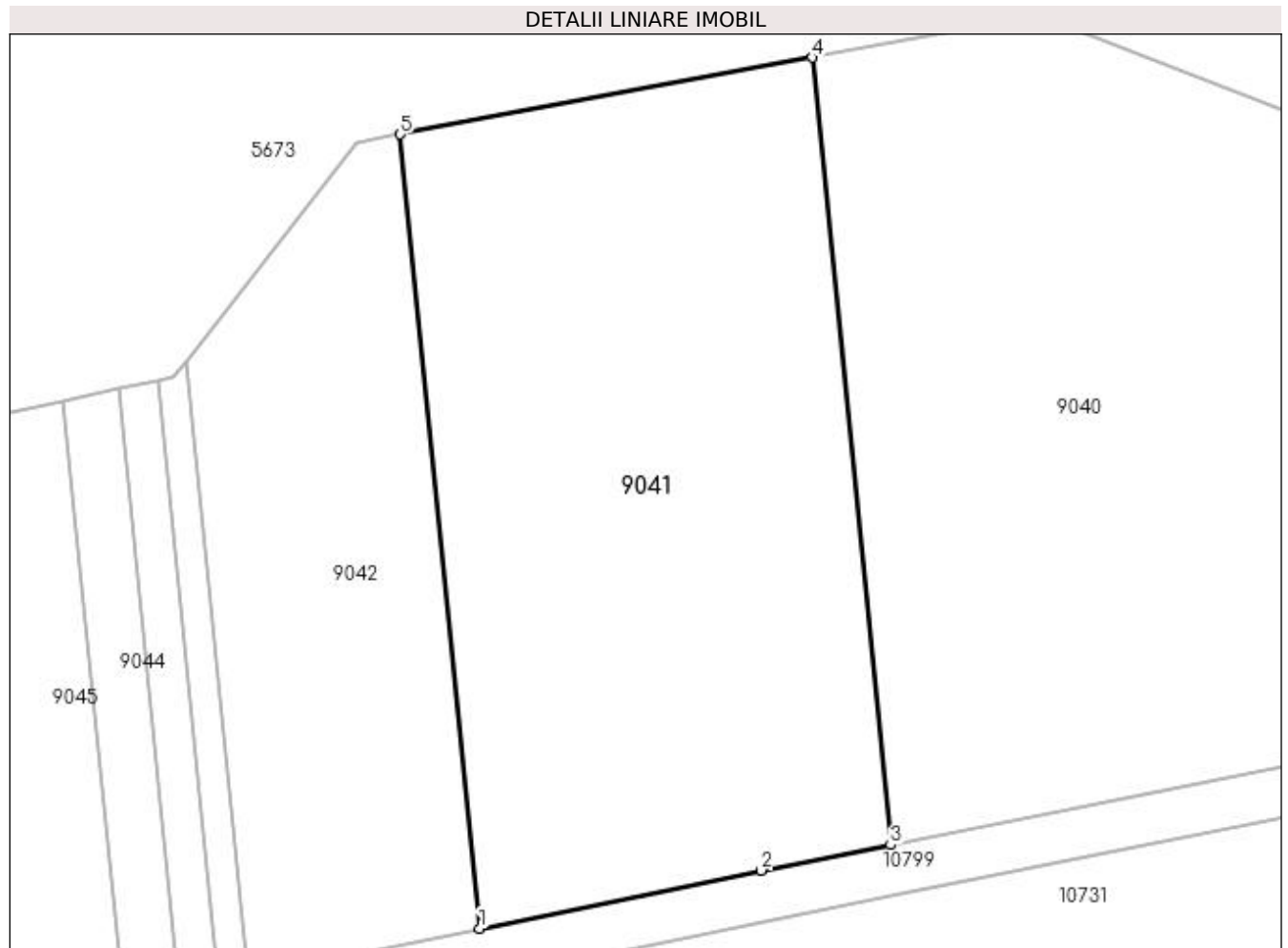
Inscrieri privind dezmembramintele dreptului de proprietate, drepturi reale de garanție și sarcini	Referințe
NU SUNT	

Anexa Nr. 1 La Partea I

Teren

Nr cadastral	Suprafața (mp)*	Observații / Referințe
	2.160	

* Suprafața este determinată în planul de proiecție Stereo 70.



Date referitoare la teren

Crt	Categorie folosință	Intra vilan	Suprafața (mp)	Tarla	Parcelă	Nr. topo	Observații / Referințe
1	arabil	NU	2.160	20	68	-	

Lungime Segmente

1) Valorile lungimilor segmentelor sunt obținute din proiecție în plan.

Punct început	X / Y	Punct sfârșit	X / Y	Lungime segment (** (m)
1	436.835,067 299.979,951	2	436.857,808 299.984,629	23.217
2	436.857,808 299.984,629	3	436.868,264 299.986,695	10.658
3	436.868,264 299.986,695	4	436.861,909 300.050,22	63.842
4	436.861,909 300.050,22	5	436.828,658 300.044,025	33.823
5	436.828,658 300.044,025	1	436.835,067 299.979,951	64.394

**** Lungimile segmentelor sunt determinate în planul de proiecție Stereo 70 și sunt rotunjite la 1 milimetru.**

***** Distanța dintre puncte este formată din segmente cumulate ce sunt mai mici decât valoarea 1 milimetru.**

**DATE DESPRE IMOBILUL NR. 9042**

Oficiul de Cadastru și Publicitate Imobiliară DOLJ
Biroul de Cadastru și Publicitate Imobiliară Craiova

A. Partea I. Descrierea imobilului

TEREN Extravilan

Adresa: Jud. Dolj, T20, P69

Nr. Crt	Nr cadastral Nr. topografic	Suprafața* (mp)	Observații / Referințe
A1		1.116	Sector cadastral:47 Teren neimprejmuit;

B. Partea II. Proprietari și acte

Inscrieri privitoare la dreptul de proprietate și alte drepturi reale	Referințe
/	
Act Notarial nr. CM 70, din 11/12/2013 emis de BN Bâzgu Mariana;	
B1	A1
Intabulare, drept de PROPRIETATE, dobandit prin Succesiune, cota actuala 1/1, cota initiala 1/1 1) TIMOC ANGELA	

C. Partea III. SARCINI .

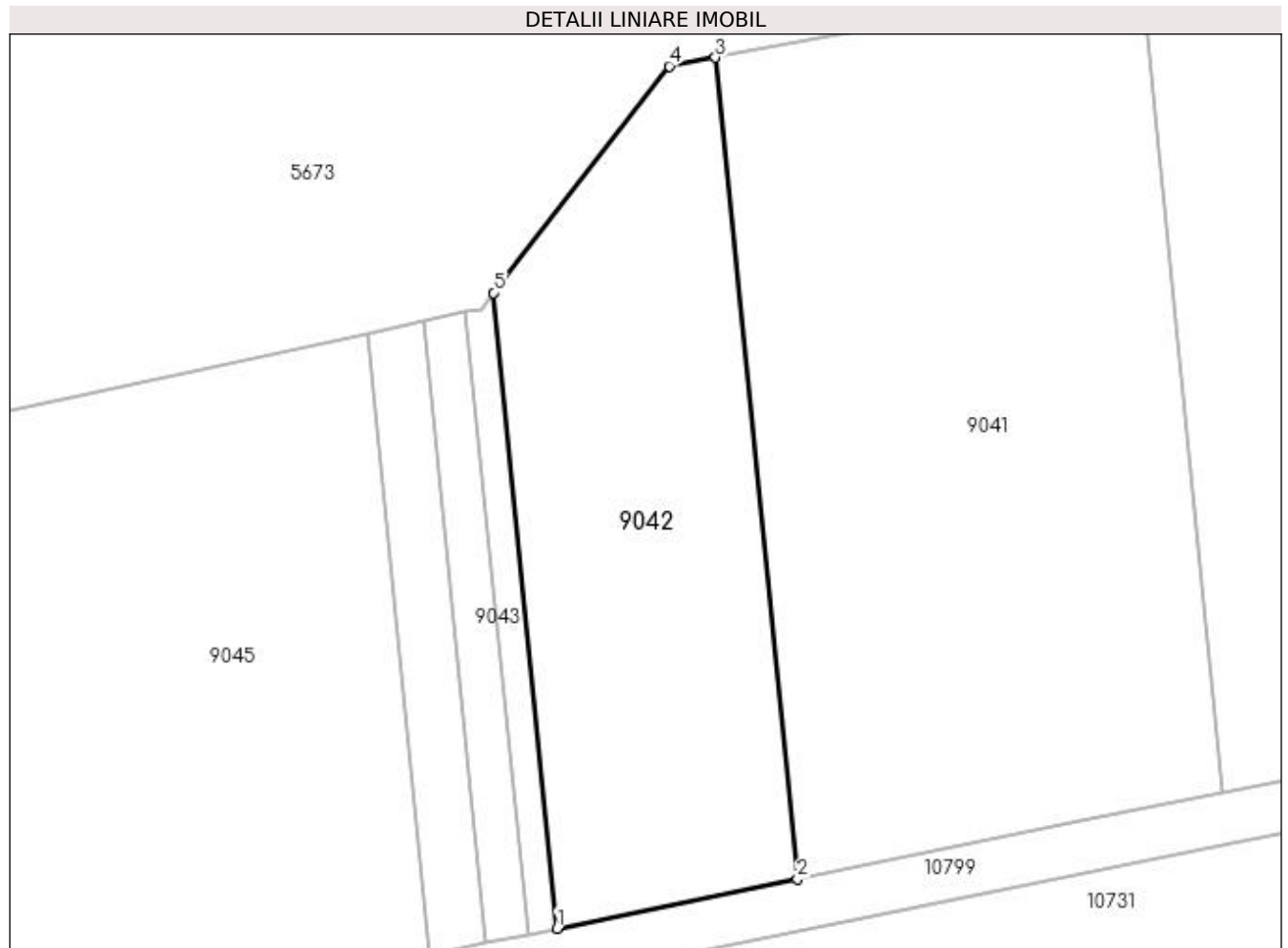
Inscrieri privind dezmembramintele dreptului de proprietate, drepturi reale de garanție și sarcini	Referințe
NU SUNT	

Anexa Nr. 1 La Partea I

Teren

Nr cadastral	Suprafața (mp)*	Observații / Referințe
	1.116	

* Suprafața este determinată în planul de proiecție Stereo 70.



Date referitoare la teren

Crt	Categorie folosință	Intra vilan	Suprafața (mp)	Tarla	Parcelă	Nr. topo	Observații / Referințe
1	arabil	NU	1.116	20	69	-	

Lungime Segmente

1) Valorile lungimilor segmentelor sunt obținute din proiecție în plan.

Punct început	X / Y	Punct sfârșit	X / Y	Lungime segment (** (m)
1	436.816,294 299.976,09	2	436.835,067 299.979,951	19.166
2	436.835,067 299.979,951	3	436.828,658 300.044,025	64.394
3	436.828,658 300.044,025	4	436.825,059 300.043,354	3.661
4	436.825,059 300.043,354	5	436.811,334 300.025,673	22.383
5	436.811,334 300.025,673	1	436.816,294 299.976,09	49.83

**** Lungimile segmentelor sunt determinate în planul de proiecție Stereo 70 și sunt rotunjite la 1 milimetru.**

***** Distanța dintre puncte este formată din segmente cumulate ce sunt mai mici decât valoarea 1 milimetru.**

**DATE DESPRE IMOBILUL NR. 9043**

Oficiul de Cadastru și Publicitate Imobiliară DOLJ
Biroul de Cadastru și Publicitate Imobiliară Craiova

A. Partea I. Descrierea imobilului

TEREN Extravilan

Adresa: Jud. Dolj, T20, P96

Nr. Crt	Nr cadastral Nr. topografic	Suprafața* (mp)	Observații / Referințe
A1		160	Sector cadastral:47 Teren neimprejmuit;

B. Partea II. Proprietari și acte

Inscrieri privitoare la dreptul de proprietate și alte drepturi reale	Referințe
/	
Act Administrativ nr. TDP 1112-1364, din 02/06/1997 emis de CJSDPAT DOLJ;	
B1	A1
Intabulare, drept de PROPRIETATE, dobândit prin Reconstituire, cota actuala 1/1, cota initiala 1/1 1) PAUN CONSTANTIN, LIPSA CNP	

C. Partea III. SARCINI .

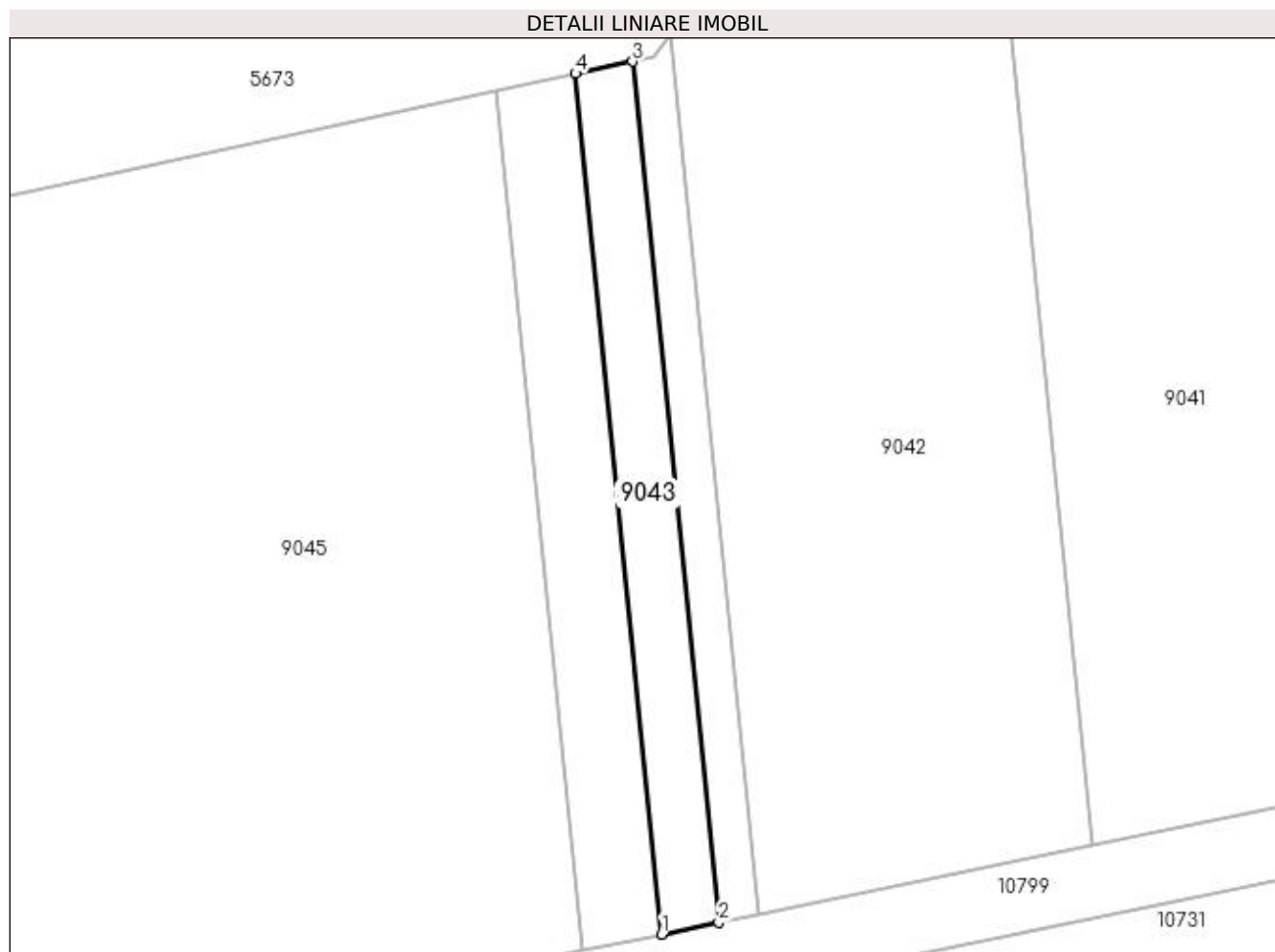
Inscrieri privind dezmembramintele dreptului de proprietate, drepturi reale de garanție și sarcini	Referințe
NU SUNT	

Anexa Nr. 1 La Partea I

Teren

Nr cadastral	Suprafața (mp)*	Observații / Referințe
	160	

* Suprafața este determinată în planul de proiecție Stereo 70.



Date referitoare la teren

Crt	Categorie folosință	Intra vilan	Suprafața (mp)	Tarla	Parcelă	Nr. topo	Observații / Referințe
1	arabil	NU	160	20	96	-	

Lungime Segmente

1) Valorile lungimilor segmentelor sunt obținute din proiecție în plan.

Punct început	X / Y	Punct sfârșit	X / Y	Lungime segment (** (m)
1	436.810,776 299.974,955	2	436.814,005 299.975,619	3.297
2	436.814,005 299.975,619	3	436.809,148 300.024,176	48.799
3	436.809,148 300.024,176	4	436.805,921 300.023,486	3.3
4	436.805,921 300.023,486	1	436.810,776 299.974,955	48.773

**** Lungimile segmentelor sunt determinate în planul de proiecție Stereo 70 și sunt rotunjite la 1 milimetru.**

***** Distanța dintre puncte este formată din segmente cumulate ce sunt mai mici decât valoarea 1 milimetru.**

**DATE DESPRE IMOBILUL NR. 9044**

Oficiul de Cadastru și Publicitate Imobiliară DOLJ
Biroul de Cadastru și Publicitate Imobiliară Craiova

A. Partea I. Descrierea imobilului

TEREN Extravilan

Adresa: Jud. Dolj, T20, P100

Nr. Crt	Nr cadastral Nr. topografic	Suprafața* (mp)	Observații / Referințe
A1		220	Sector cadastral:47 Teren neimprejmuit;

B. Partea II. Proprietari și acte

Inscrieri privitoare la dreptul de proprietate și alte drepturi reale		Referințe
/		
Act Administrativ nr. TDP 767-9674, din 16/09/1997 emis de CJSDPAT DOLJ (Defunct conform certificat deces seria D11 nr 351003 din data de 29.01.2021);		
B1	Intabulare, drept de PROPRIETATE, dobandit prin Reconstituire, cota actuala 1/1, cota initiala 1/1 1) DICU GHEORGHE DEFUNCT:Da	A1

C. Partea III. SARCINI .

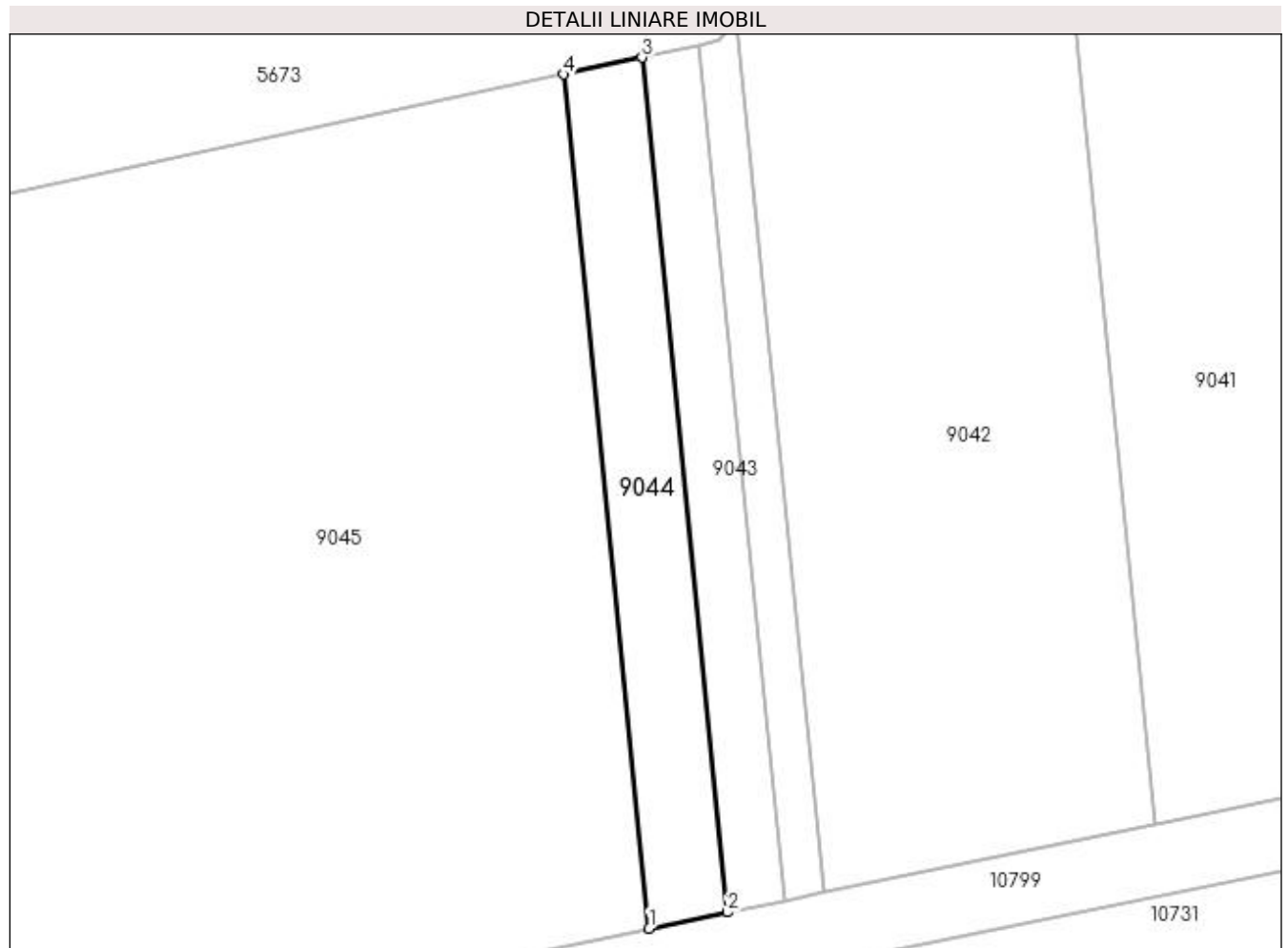
Inscrieri privind dezmembramintele dreptului de proprietate, drepturi reale de garanție și sarcini	Referințe
NU SUNT	

Anexa Nr. 1 La Partea I

Teren

Nr cadastral	Suprafața (mp)*	Observații / Referințe
	220	

* Suprafața este determinată în planul de proiecție Stereo 70.



Date referitoare la teren

Crt	Categorie folosință	Intra vilan	Suprafața (mp)	Tarla	Parcelă	Nr. topo	Observații / Referințe
1	arabil	NU	220	20	100	-	

Lungime Segmente

1) Valorile lungimilor segmentelor sunt obținute din proiecție în plan.

Punct început	X / Y	Punct sfârșit	X / Y	Lungime segment (** (m)
1	436.806,332 299.974,041	2	436.810,776 299.974,955	4.537
2	436.810,776 299.974,955	3	436.805,921 300.023,486	48.773
3	436.805,921 300.023,486	4	436.801,481 300.022,536	4.54
4	436.801,481 300.022,536	1	436.806,332 299.974,041	48.737

**** Lungimile segmentelor sunt determinate în planul de proiecție Stereo 70 și sunt rotunjite la 1 milimetru.**

***** Distanța dintre puncte este formată din segmente cumulate ce sunt mai mici decât valoarea 1 milimetru.**

**DATE DESPRE IMOBILUL NR. 9045**

Oficiul de Cadastru și Publicitate Imobiliară DOLJ
Biroul de Cadastru și Publicitate Imobiliară Craiova

A. Partea I. Descrierea imobilului

TEREN Extravilan

Adresa: Jud. Dolj, T20, P101

Nr. Crt	Nr cadastral Nr. topografic	Suprafața* (mp)	Observații / Referințe
A1		2.000	Sector cadastral:47 Teren neimprejmuit;

B. Partea II. Proprietari și acte

Inscrieri privitoare la dreptul de proprietate și alte drepturi reale	Referințe
/	
Act Administrativ nr. TDP 987-59538, din 10/03/1995 emis de CJSDPAT DOLJ;	
B1	A1
Intabulare, drept de PROPRIETATE, dobândit prin Reconstituire, cota actuala 1/1, cota initiala 1/1 1) STOICA VALERIU, LIPSA CNP	

C. Partea III. SARCINI .

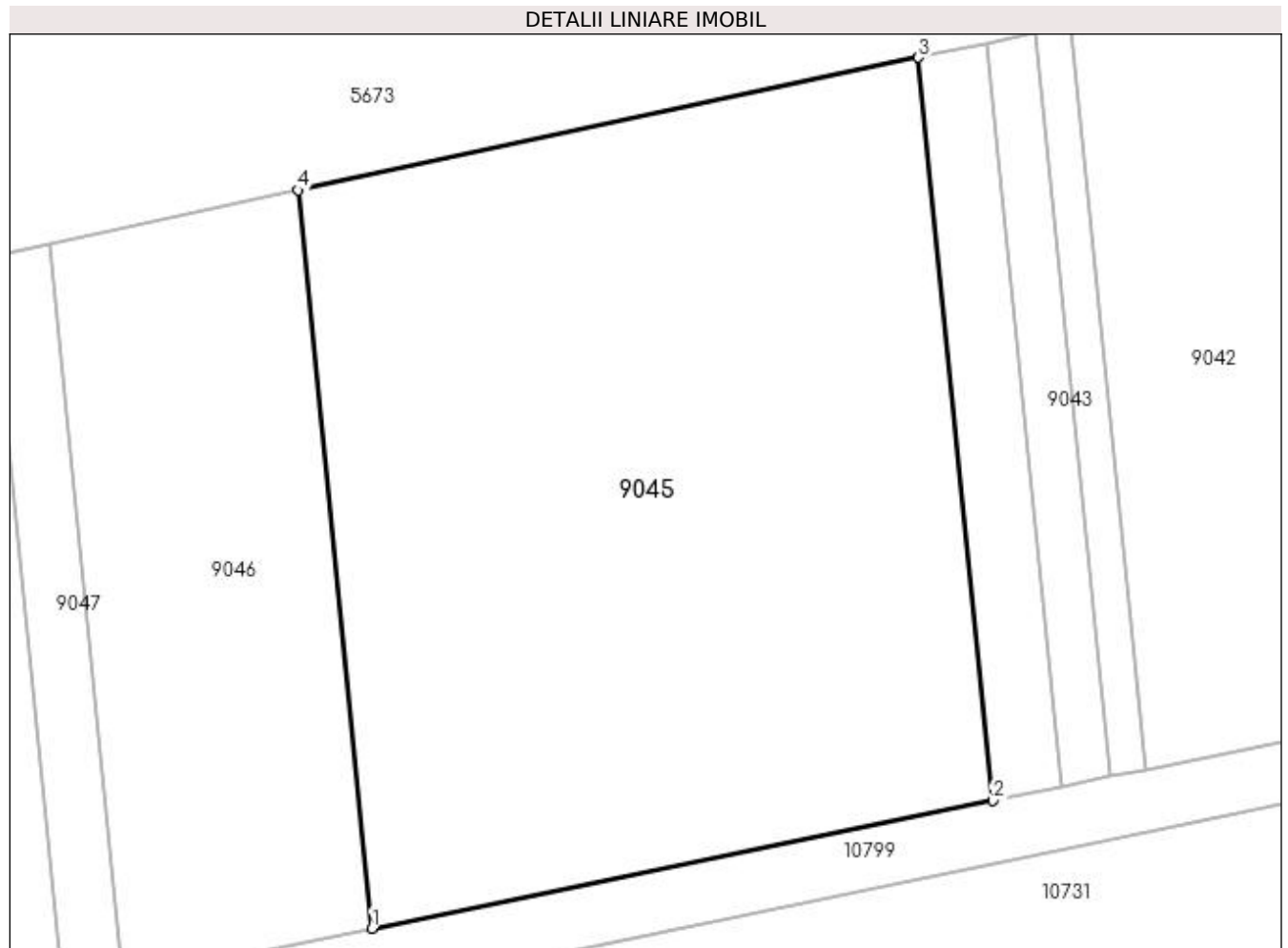
Inscrieri privind dezmembramintele dreptului de proprietate, drepturi reale de garanție și sarcini	Referințe
NU SUNT	

Anexa Nr. 1 La Partea I

Teren

Nr cadastral	Suprafața (mp)*	Observații / Referințe
	2.000	

* Suprafața este determinată în planul de proiecție Stereo 70.



Date referitoare la teren

Crt	Categorie folosință	Intravilan	Suprafața (mp)	Tarla	Parcelă	Nr. topo	Observații / Referințe
1	arabil	NU	2.000	20	101	-	

Lungime Segmente

1) Valorile lungimilor segmentelor sunt obținute din proiecție în plan.

Punct început	X / Y	Punct sfârșit	X / Y	Lungime segment (** (m)
1	436.765,788 299.965,701	2	436.806,332 299.974,041	41.393
2	436.806,332 299.974,041	3	436.801,481 300.022,536	48.737
3	436.801,481 300.022,536	4	436.760,969 300.013,874	41.428
4	436.760,969 300.013,874	1	436.765,788 299.965,701	48.413

**** Lungimile segmentelor sunt determinate în planul de proiecție Stereo 70 și sunt rotunjite la 1 milimetru.**

***** Distanța dintre puncte este formată din segmente cumulate ce sunt mai mici decât valoarea 1 milimetru.**

**DATE DESPRE IMOBILUL NR. 9046**

Oficiul de Cadastru și Publicitate Imobiliară DOLJ
 Biroul de Cadastru și Publicitate Imobiliară Craiova

A. Partea I. Descrierea imobilului

TEREN Extravilan

Adresa: Jud. Dolj, T20, P102

Nr. Crt	Nr cadastral Nr. topografic	Suprafața* (mp)	Observații / Referințe
A1		800	Sector cadastral:47 Teren neimprejmuit;

B. Partea II. Proprietari și acte

Inscrieri privitoare la dreptul de proprietate și alte drepturi reale	Referințe
/	
Act Notarial nr. APV 4224, din 20/12/2011 emis de BNP Ștefănescu Floriana;	
B1	A1
Intabulare, drept de PROPRIETATE, dobandit prin lesire Din Indiviziune, cota actuala 1/1, cota initiala 1/1 1) NICULESCU MIRCEA	

C. Partea III. SARCINI .

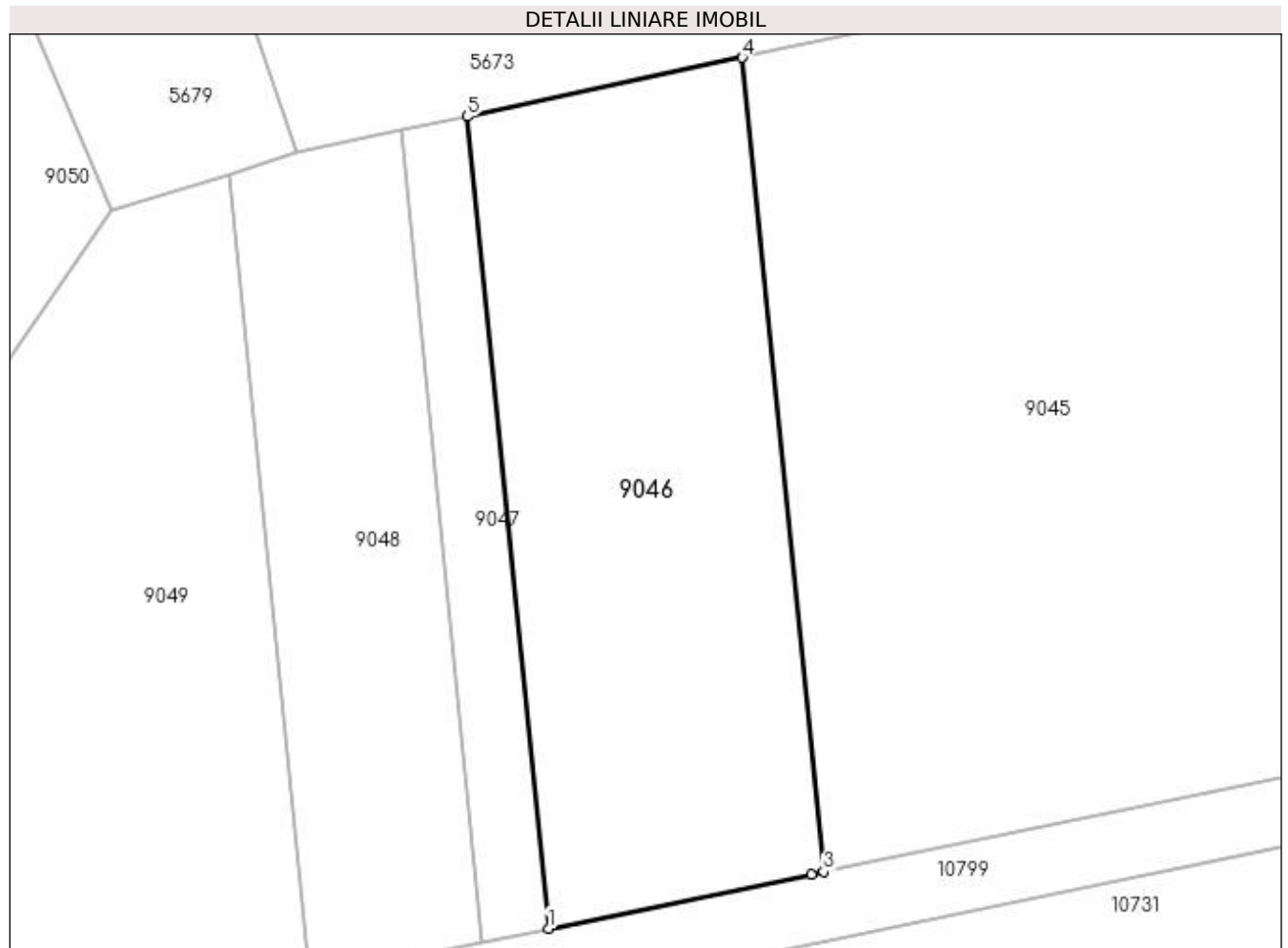
Inscrieri privind dezmembramintele dreptului de proprietate, drepturi reale de garanție și sarcini	Referințe
NU SUNT	

Anexa Nr. 1 La Partea I

Teren

Nr cadastral	Suprafața (mp)*	Observații / Referințe
	800	

* Suprafața este determinată în planul de proiecție Stereo 70.



Date referitoare la teren

Crt	Categorie folosință	Intra vilan	Suprafața (mp)	Tarla	Parcelă	Nr. topo	Observații / Referințe
1	arabil	NU	800	20	102	-	

Lungime Segmente

1) Valorile lungimilor segmentelor sunt obținute din proiecție în plan.

Punct început	X / Y	Punct sfârșit	X / Y	Lungime segment (** (m)
1	436.749,494 299.962,349	2	436.765,069 299.965,553	15.901
2	436.765,069 299.965,553	3	436.765,788 299.965,701	0.734
3	436.765,788 299.965,701	4	436.760,969 300.013,874	48.413
4	436.760,969 300.013,874	5	436.744,688 300.010,393	16.649
5	436.744,688 300.010,393	1	436.749,494 299.962,349	48.284

**** Lungimile segmentelor sunt determinate în planul de proiecție Stereo 70 și sunt rotunjite la 1 milimetru.**

***** Distanța dintre puncte este formată din segmente cumulate ce sunt mai mici decât valoarea 1 milimetru.**

**DATE DESPRE IMOBILUL NR. 9047**

Oficiul de Cadastru și Publicitate Imobiliară DOLJ
Biroul de Cadastru și Publicitate Imobiliară Craiova

A. Partea I. Descrierea imobilului

TEREN Extravilan

Adresa: Jud. Dolj, T20, P103

Nr. Crt	Nr cadastral Nr. topografic	Suprafața* (mp)	Observații / Referințe
A1		192	Sector cadastral:47 Teren neimpregmuit;

B. Partea II. Proprietari și acte

Inscrieri privitoare la dreptul de proprietate și alte drepturi reale		Referințe
/		
Act Administrativ nr. TDP 1368-44812, din 20/06/2000 emis de CJSDPAT DOLJ;		
B1	Intabulare, drept de PROPRIETATE, dobandit prin Reconstituire, cota actuala 2/3, cota initiala 2/3 1) DUMITRAȘCU CONSTANTIN , LIPSA CNP 2) DUMITRAȘCU DUMITRU , LIPSA CNP	A1
Act Notarial nr. CM 181, din 16/11/2018 emis de SPN Cañăr Elena, Curea Ionel;		
B2	Intabulare, drept de PROPRIETATE, dobandit prin Succesiune, cota actuala 1/3, cota initiala 1/3 1) DUMITRAȘCU ELENA	A1

C. Partea III. SARCINI .

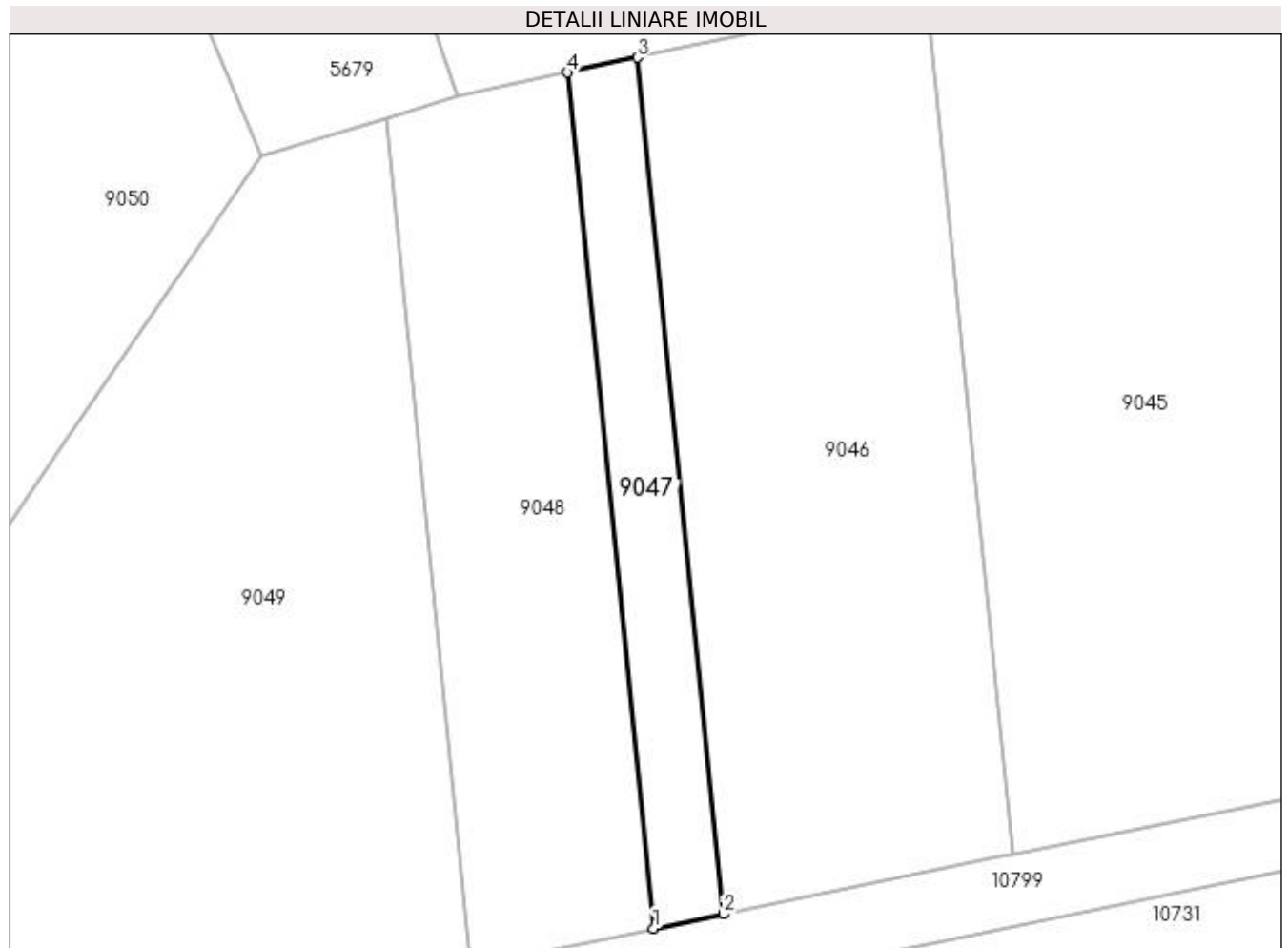
Inscrieri privind dezmembramintele dreptului de proprietate, drepturi reale de garanție și sarcini	Referințe
NU SUNT	

Anexa Nr. 1 La Partea I

Teren

Nr cadastral	Suprafața (mp)*	Observații / Referințe
	192	

* Suprafața este determinată în planul de proiecție Stereo 70.



Date referitoare la teren

Crt	Categorie folosință	Intra vilan	Suprafața (mp)	Tarla	Parcelă	Nr. topo	Observații / Referințe
1	arabil	NU	192	20	103	-	

Lungime Segmente

1) Valorile lungimilor segmentelor sunt obținute din proiecție în plan.

Punct început	X / Y	Punct sfârșit	X / Y	Lungime segment (** (m)
1	436.745,577 299.961,543	2	436.749,494 299.962,349	3.999
2	436.749,494 299.962,349	3	436.744,688 300.010,393	48.284
3	436.744,688 300.010,393	4	436.740,774 300.009,556	4.002
4	436.740,774 300.009,556	1	436.745,577 299.961,543	48.253

**** Lungimile segmentelor sunt determinate în planul de proiecție Stereo 70 și sunt rotunjite la 1 milimetru.**

***** Distanța dintre puncte este formată din segmente cumulate ce sunt mai mici decât valoarea 1 milimetru.**

**DATE DESPRE IMOBILUL NR. 9048**

Oficiul de Cadastru și Publicitate Imobiliară DOLJ
Biroul de Cadastru și Publicitate Imobiliară Craiova

A. Partea I. Descrierea imobilului

TEREN Extravilan

Adresa: Jud. Dolj, T20, P106

Nr. Crt	Nr cadastral Nr. topografic	Suprafața* (mp)	Observații / Referințe
A1		500	Sector cadastral:47 Teren neimprejmuit;

B. Partea II. Proprietari și acte

Inscrieri privitoare la dreptul de proprietate și alte drepturi reale	Referințe
/	
Act Notarial nr. CM 436, din 20/12/2004 emis de BNP Tudor Marinela-Daniela;	
B1	A1
Intabulare, drept de PROPRIETATE, dobandit prin Succesiune, cota actuala 1/1, cota initiala 1/1 1) RADU VERGICĂ	

C. Partea III. SARCINI .

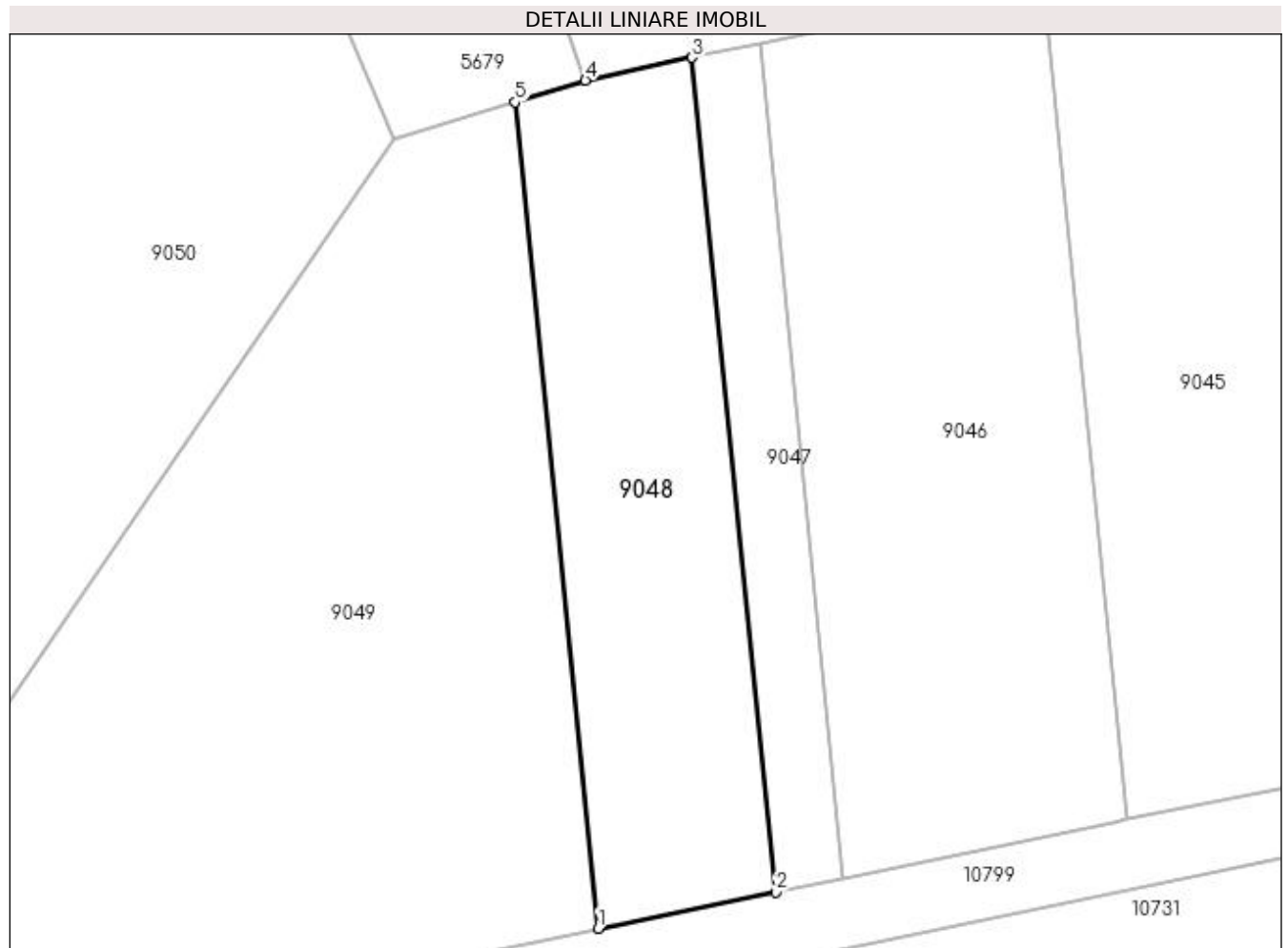
Inscrieri privind dezmembramintele dreptului de proprietate, drepturi reale de garanție și sarcini	Referințe
NU SUNT	

Anexa Nr. 1 La Partea I

Teren

Nr cadastral	Suprafața (mp)*	Observații / Referințe
	500	

* Suprafața este determinată în planul de proiecție Stereo 70.



Date referitoare la teren

Crt	Categorie folosință	Intra vilan	Suprafața (mp)	Tarla	Parcelă	Nr. topo	Observații / Referințe
1	arabil	NU	500	20	106	-	

Lungime Segmente

1) Valorile lungimilor segmentelor sunt obținute din proiecție în plan.

Punct început	X / Y	Punct sfârșit	X / Y	Lungime segment (** (m)
1	436.735,348 299.959,439	2	436.745,577 299.961,543	10.443
2	436.745,577 299.961,543	3	436.740,774 300.009,556	48.253
3	436.740,774 300.009,556	4	436.734,625 300.008,241	6.288
4	436.734,625 300.008,241	5	436.730,591 300.006,995	4.222
5	436.730,591 300.006,995	1	436.735,348 299.959,439	47.793

**** Lungimile segmentelor sunt determinate în planul de proiecție Stereo 70 și sunt rotunjite la 1 milimetru.**

***** Distanța dintre puncte este formată din segmente cumulate ce sunt mai mici decât valoarea 1 milimetru.**

**DATE DESPRE IMOBILUL NR. 9049**

Oficiul de Cadastru și Publicitate Imobiliară DOLJ
Biroul de Cadastru și Publicitate Imobiliară Craiova

A. Partea I. Descrierea imobilului

TEREN Extravilan

Adresa: Jud. Dolj, T20, P107

Nr. Crt	Nr cadastral Nr. topografic	Suprafața* (mp)	Observații / Referințe
A1		1.571	Sector cadastral:47 Teren neimprejmuit;

B. Partea II. Proprietari și acte

Inscrieri privitoare la dreptul de proprietate și alte drepturi reale	Referințe
/	
Act Administrativ nr. TDP 1044-48563, din 28/03/1995 emis de CJSDPAT DOLJ;	
B1	A1
Intabulare, drept de PROPRIETATE, dobândit prin Reconstituire, cota actuala 1/1, cota initiala 1/1 1) RADU ANA, LIPSA CNP	

C. Partea III. SARCINI .

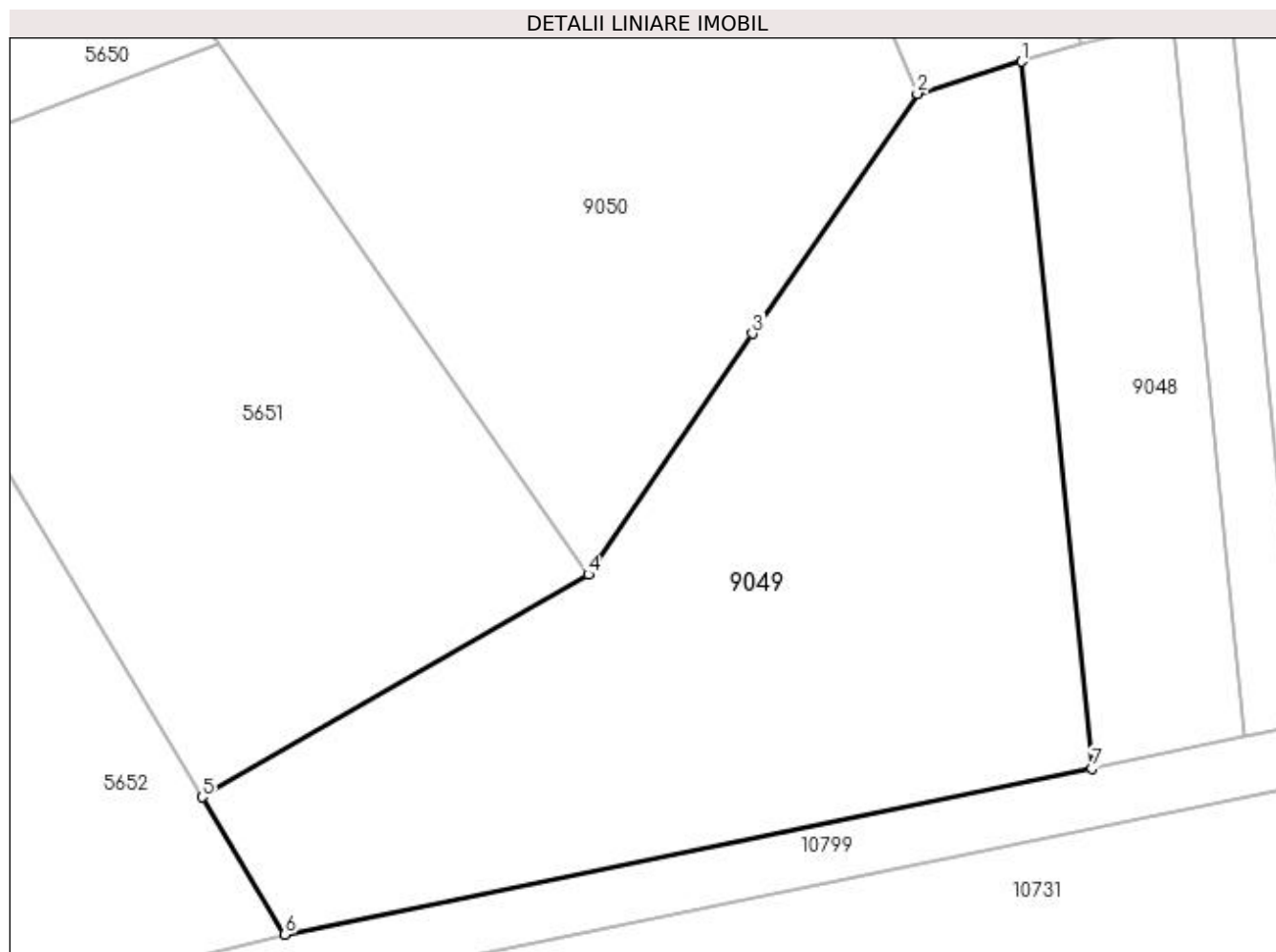
Inscrieri privind dezmembramintele dreptului de proprietate, drepturi reale de garanție și sarcini	Referințe
NU SUNT	

Anexa Nr. 1 La Partea I

Teren

Nr cadastral	Suprafața (mp)*	Observații / Referințe
	1.571	

* Suprafața este determinată în planul de proiecție Stereo 70.



Date referitoare la teren

Crt	Categorie folosință	Intra vilan	Suprafața (mp)	Tarla	Parcelă	Nr. topo	Observații / Referințe
1	arabil	NU	1.571	20	107	-	

Lungime Segmente

1) Valorile lungimilor segmentelor sunt obținute din proiecție în plan.

Punct început	X / Y	Punct sfârșit	X / Y	Lungime segment (** (m)
1	436.730,591 300.006,995	2	436.723,59 300.004,832	7.328
2	436.723,59 300.004,832	3	436.712,473 299.988,693	19.597
3	436.712,473 299.988,693	4	436.701,438 299.972,482	19.61
4	436.701,438 299.972,482	5	436.675,453 299.957,5	29.995
5	436.675,453 299.957,5	6	436.681,021 299.948,261	10.787

Punct început	X / Y	Punct sfârșit	X / Y	Lungime segment (** (m)
6	436.681,021 299.948,261	7	436.735,348 299.959,439	55.465
7	436.735,348 299.959,439	1	436.730,591 300.006,995	47.793

** Lungimile segmentelor sunt determinate în planul de proiecție Stereo 70 și sunt rotunjite la 1 milimetru.

*** Distanța dintre puncte este formată din segmente cumulate ce sunt mai mici decât valoarea 1 milimetru.

**DATE DESPRE IMOBILUL NR. 9050**

Oficiul de Cadastru și Publicitate Imobiliară DOLJ
Biroul de Cadastru și Publicitate Imobiliară Craiova

A. Partea I. Descrierea imobilului

TEREN Necunoscut

Adresa: Loc. Preajba De Padure, Jud. Dolj, T5, P478

Nr. Crt	Nr cadastral Nr. topografic	Suprafața* (mp)	Observații / Referințe
A1		1.964	Sector cadastral:47 Teren neimprejmuit; Conform PUG aprobat prin HCL 28/2015, suprafata intravilan =545 mp, suprafata extravilan =1419 mp.

B. Partea II. Proprietari și acte

Inscrieri privitoare la dreptul de proprietate și alte drepturi reale	Referințe
/	
Act Normativ nr. Legea 7, din 13/03/1996 emis de PARLAMENTUL ROMANIEI (art. 13 alin. 15);	
B1	A1
Inscrierea provizorie, drept de PROPRIETATE, dobandit prin Lege, cota actuala 1/1, cota initiala 1/1 1) NEIDENTIFICAT NEIDENTIFICAT, CIF:0000000000000	

C. Partea III. SARCINI .

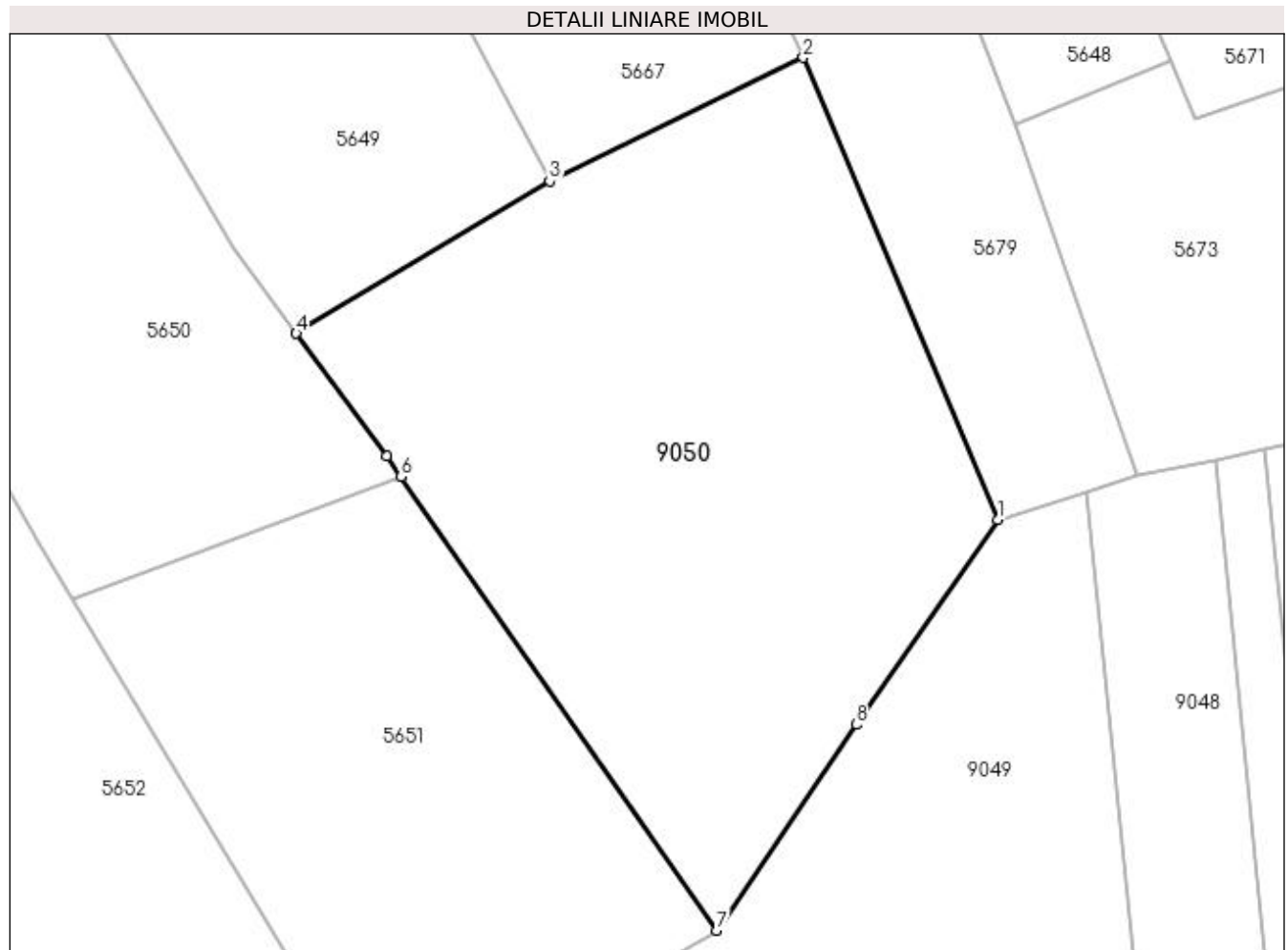
Inscrieri privind dezmembramintele dreptului de proprietate, drepturi reale de garanție și sarcini	Referințe
NU SUNT	

Anexa Nr. 1 La Partea I

Teren

Nr cadastral	Suprafața (mp)*	Observații / Referințe
	1.964	Conform PUG aprobat prin HCL 28/2015, suprafața intravilan =545 mp, suprafața extravilan =1419 mp.

* Suprafața este determinată în planul de proiecție Stereo 70.



Date referitoare la teren

Crt	Categorie folosință	Intra vilan	Suprafața (mp)	Tarla	Parcelă	Nr. topo	Observații / Referințe
1	livada	DA	545	5	478	-	
2	livada	NU	1.419	5	478	-	

Lungime Segmente

1) Valorile lungimilor segmentelor sunt obținute din proiecție în plan.

Punct început	X / Y	Punct sfârșit	X / Y	Lungime segment (** (m)
1	436.723,59 300.004,832	2	436.708,29 300.041,188	39.444
2	436.708,29 300.041,188	3	436.688,296 300.031,481	22.226
3	436.688,296 300.031,481	4	436.668,331 300.019,475	23.297
4	436.668,331 300.019,475	5	436.675,438 300.009,793	12.01

Punct început	X / Y	Punct sfârșit	X / Y	Lungime segment (** (m)
5	436.675,438 300.009,793	6	436.676,554 300.008,191	1.952
6	436.676,554 300.008,191	7	436.701,438 299.972,482	43.524
7	436.701,438 299.972,482	8	436.712,473 299.988,693	19.61
8	436.712,473 299.988,693	1	436.723,59 300.004,832	19.597

** Lungimile segmentelor sunt determinate în planul de proiecție Stereo 70 și sunt rotunjite la 1 milimetru.

*** Distanța dintre puncte este formată din segmente cumulate ce sunt mai mici decât valoarea 1 milimetru.

