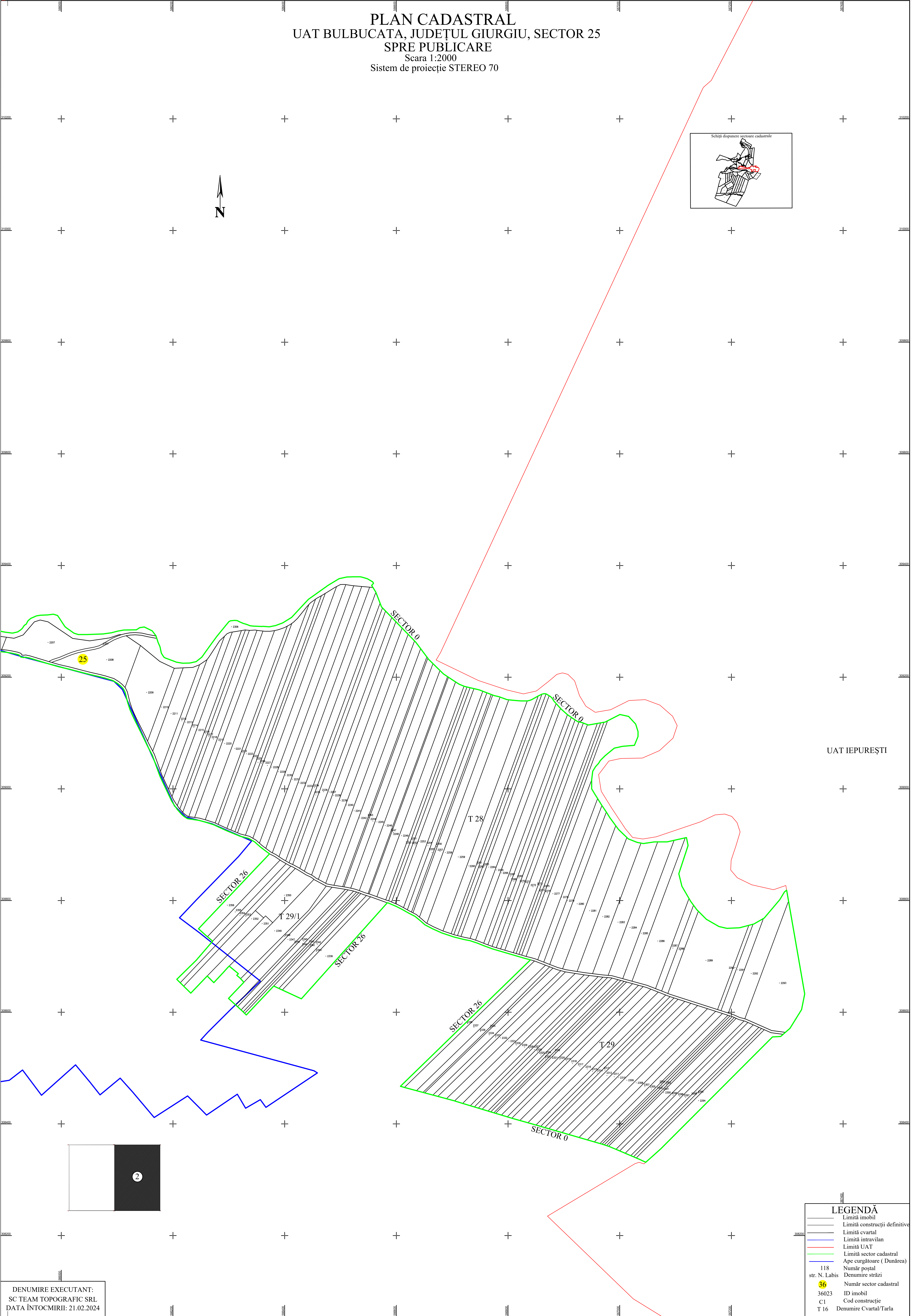
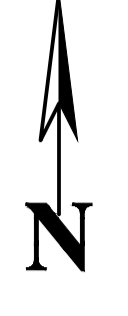
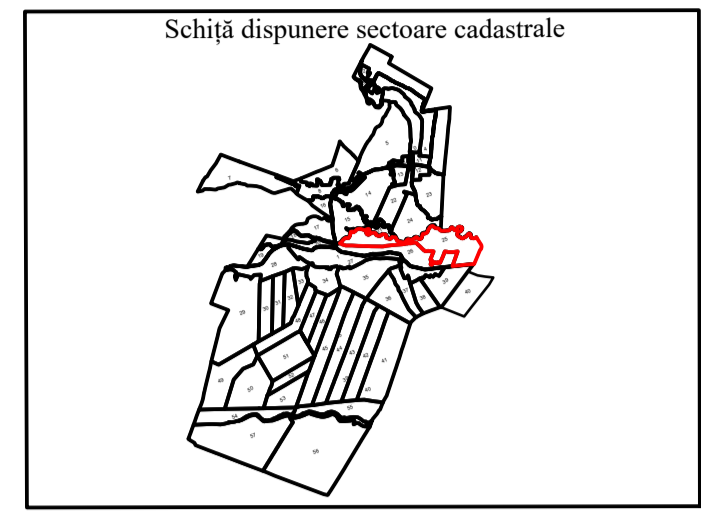


PLAN CADASTRAL
UAT BULBUCATA, JUDEȚUL GIURGIU, SECTOR 25
SPRE PUBLICARE
 Scara 1:2000
 Sistem de proiecție STEREO 70



UAT IEPUREȘTI

T 28

T 29/1

T 29

25

2

DENUMIRE EXECUTANT:
 SC TEAM TOPOGRAFIC SRL
 DATA ÎNTOCMIRII: 21.02.2024

LEGENDĂ	
	Limită imobil
	Limită construcții definitive
	Limită cvartal
	Limită intravilan
	Limită UAT
	Limită sector cadastral
	Ape curgătoare (Dunărea)
118	Număr poștal
str. N. Labis	Denumire străzi
36	Număr sector cadastral
36023	ID imobil
C1	Cod construcție
T 16	Denumire Cvarțial/Tarla