

Agenția Națională de Cadastru și Publicitate Imobiliară - ANCPI - Ordin nr. 1562/2017 din 12 decembrie 2017

Ordinul nr. 1562/2017 privind aprobarea începerii lucrărilor de înregistrare sistematică a imobilelor, pe sectoare cadastrale, în 4 unități administrativ-teritoriale din județul Gorj

În vigoare de la 08 ianuarie 2018

Publicat în Monitorul Oficial, Partea I nr. 15 din 08 ianuarie 2018. Nu există modificări până la 12 ianuarie 2018.

Având în vedere prevederile art. 11 alin. (1) din Legea cadastrului și a publicității imobiliare nr. 7/1996, republicată, cu modificările și completările ulterioare,

în temeiul art. 3 alin. (13) din Legea cadastrului și a publicității imobiliare nr. 7/1996, republicată, cu modificările și completările ulterioare, și al art. 15 alin. (3) din Regulamentul de organizare și funcționare a Agenției Naționale de Cadastru și Publicitate Imobiliară, aprobat prin Hotărârea Guvernului nr. 1.288/2012, cu modificările și completările ulterioare,

directorul general al Agenției Naționale de Cadastru și Publicitate Imobiliară emite prezentul ordin.

Art. 1. - Se aprobă începerea lucrărilor de înregistrare sistematică a imobilelor, pe sectoare cadastrale, situate pe teritoriul a **4 unități administrativ-teritoriale din județul Gorj**, după cum urmează:

a) unitatea administrativ-teritorială **Bălănești** - sectoarele cadastrale nr. **36, 41, 76, 96 și 106**;

b) unitatea administrativ-teritorială **Jupânești** - sectoarele cadastrale nr. **16, 25, 29, 32 și 71**;

c) unitatea administrativ-teritorială **Stejari** - sectoarele cadastrale nr. **15, 16 și 23**;

d) unitatea administrativ-teritorială **Vladimir** - sectoarele cadastrale nr. **16, 22, 51, 52, 55, 61 și 82**.

Art. 2. - Reprezentarea grafică a sectoarelor cadastrale în care se desfășoară lucrările de înregistrare sistematică a imobilelor este prevăzută în anexele nr. 1-4 la prezentul ordin.

Art. 3. - Anexele nr. 1-4 fac parte integrantă din prezentul ordin.

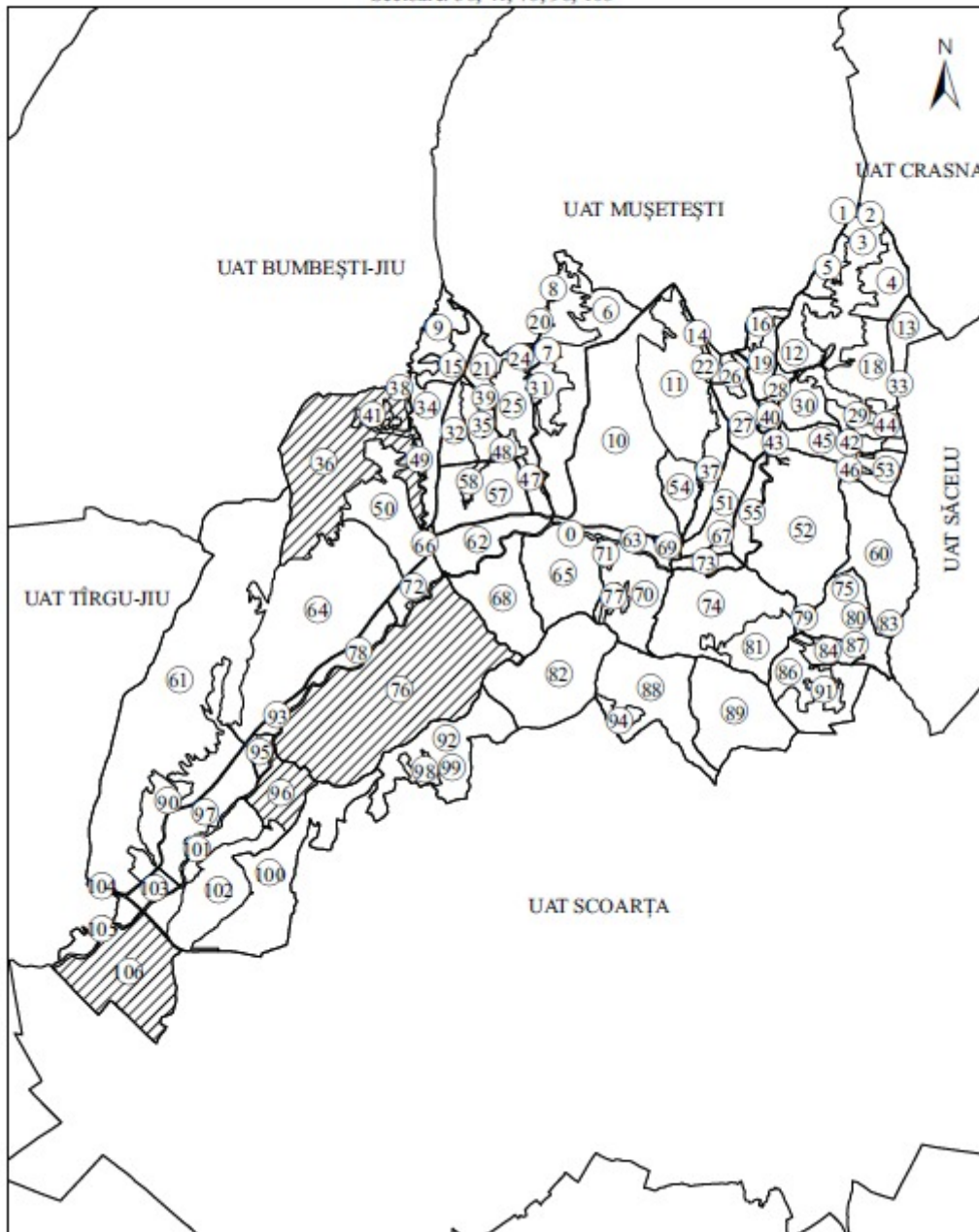
Art. 4. - Prezentul ordin se publică în Monitorul Oficial al României, Partea I.

Directorul general al Agenției Naționale de Cadastru și Publicitate
Imobiliară,
Radu-Codruț Ștefănescu

București, 12 decembrie 2017.
Nr. 1.562.

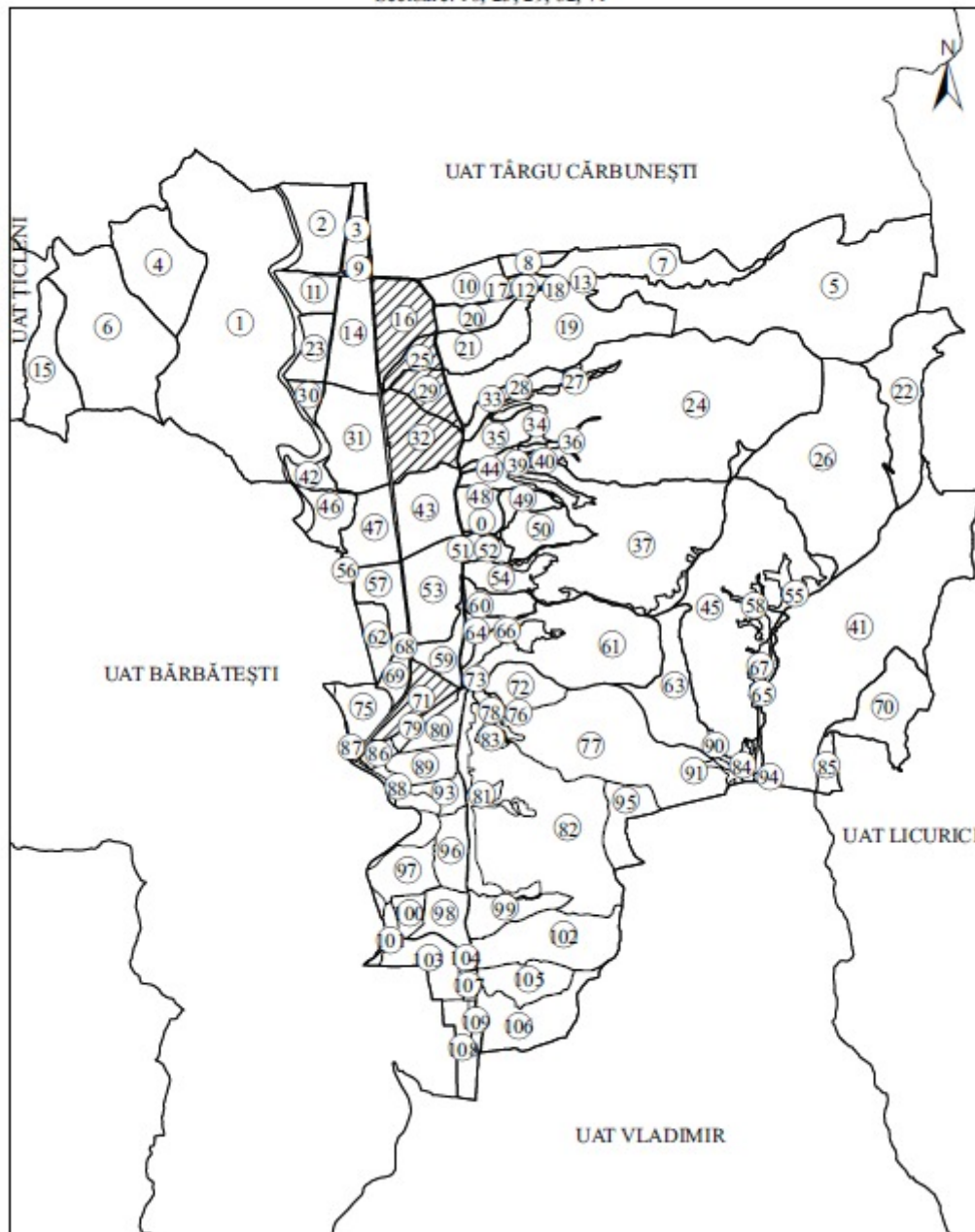
ANEXA Nr. 1

Reprezentarea grafică a sectoarelor cadastrale în care se desfășoară lucrări de înregistrare sistematică
Județ: GORJ
UAT: BĂLĂNEȘTI
Sectoare: 36, 41, 76, 96, 106



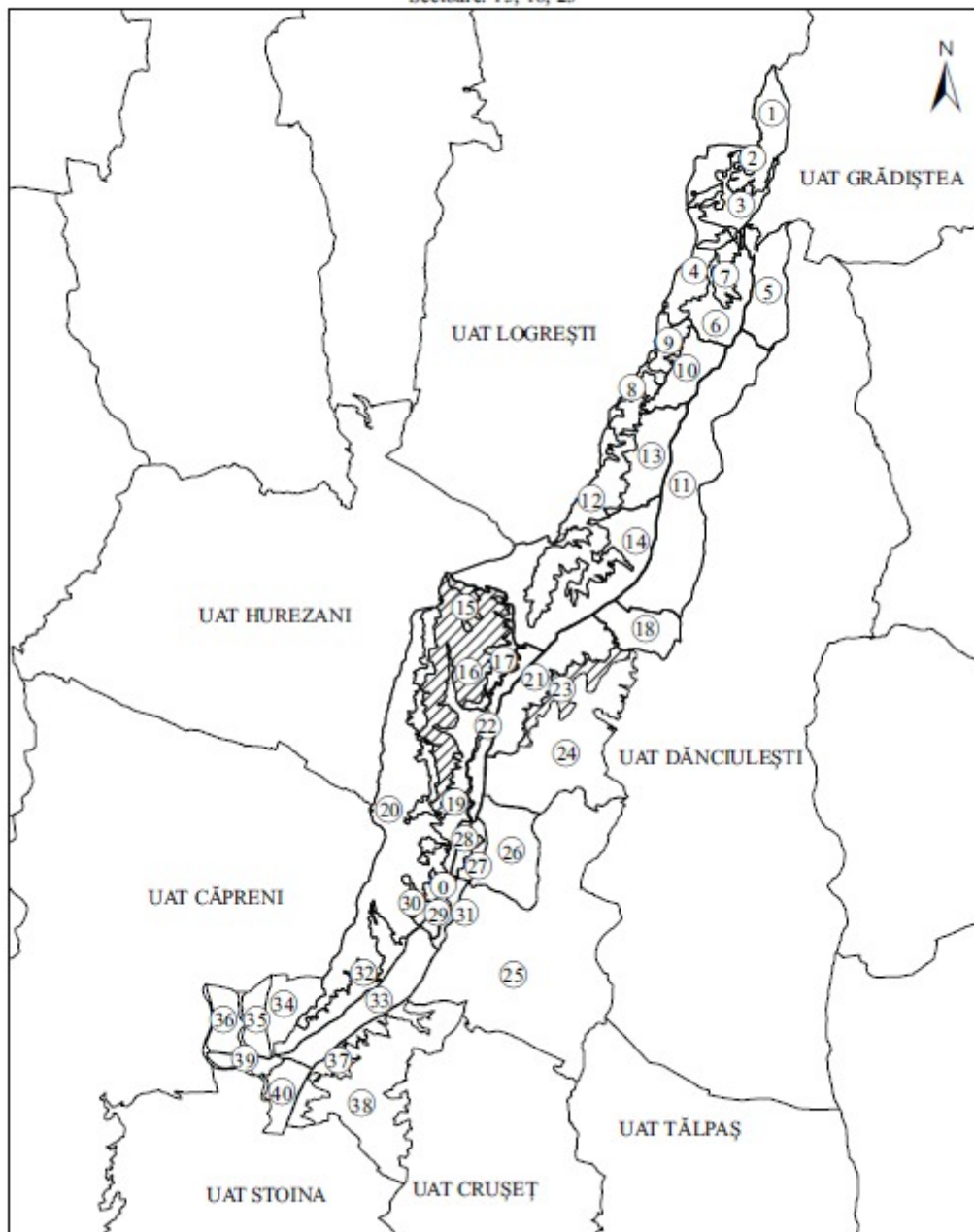
ANEXA Nr. 2

Reprezentarea grafică a sectoarelor cadastrale în care se desfășoară lucrări de înregistrare sistematică
Judet: GORJ
UAT: JUPĂNEȘTI
Sectoare: 16, 25, 29, 32, 71



ANEXA Nr. 3

Reprezentarea grafică a sectoarelor cadastrale în care se desfășoară lucrări de înregistrare sistematică
Judet: GORJ
UAT: STEJARI
Sectoare: 15, 16, 23



ANEXA Nr. 4

Reprezentarea grafică a sectoarelor cadastrale în care se desfășoară lucrări de înregistrare sistematică
Județ: GORJ
UAT: VLADIMIR
Sectoare: 16,22,51,52,55,61,82

