DATE DESPRE IMOBILUL NR. 24

Oficiul de Cadastru şi Publicitate Imobiliară GORJ
Biroul de Cadastru şi Publicitate Imobiliară Targu Jiu

A. Partea I. Descrierea imobilului

TEREN Extravilan

Adresa: Jud. Gorj

Nr. Crt	Nr cadastral Nr. topografic	Suprafaţa* (mp)	Observaţii / Referinţe
A1		1.749	Sector cadastral:39 Teren neimprejmuit;

B. Partea II. Proprietari şi acte

Inscrieri privitoare la dreptul de proprietate şi alte drepturi reale		Referinţe
/		
Act Administrativ nr. 4485, din 29/05/2025 emis de PRIMARIA COMUNEI FARCASESTI (ADEVERINTA;);		
B1	Inscrierea posesiei, drept de PROPRIETATE, dobandit prin Lege, cota actuala 1/1, cota initiala 1/1	A1
	1) **NEIDENTIFICAT NEIDENTIFICAT**	
Act Normativ nr. 7, din 13/03/1996 emis de PARLAMENTUL ROMÂNIEI, (Art. 13) (LEGE;);		
B2	Se noteaza mentiunea de proprietar neidentificat	A1

C. Partea III. SARCINI .

Inscrieri privind dezmembramintele dreptului de proprietate, drepturi reale de garanţie şi sarcini	Referinţe
NU SUNT	

Document care conține date cu caracter personal, protejat de prevederile Regulamentului (UE) nr. 679/2016 și Legii 190/2018

Anexa Nr. 1 La Partea I

Teren

Nr cadastral	Suprafaţa (mp)*	Observaţii / Referinţe
	1.749	

* Suprafaţa este determinată in planul de proiecţie Stereo 70.

DETALII LINIARE IMOBIL

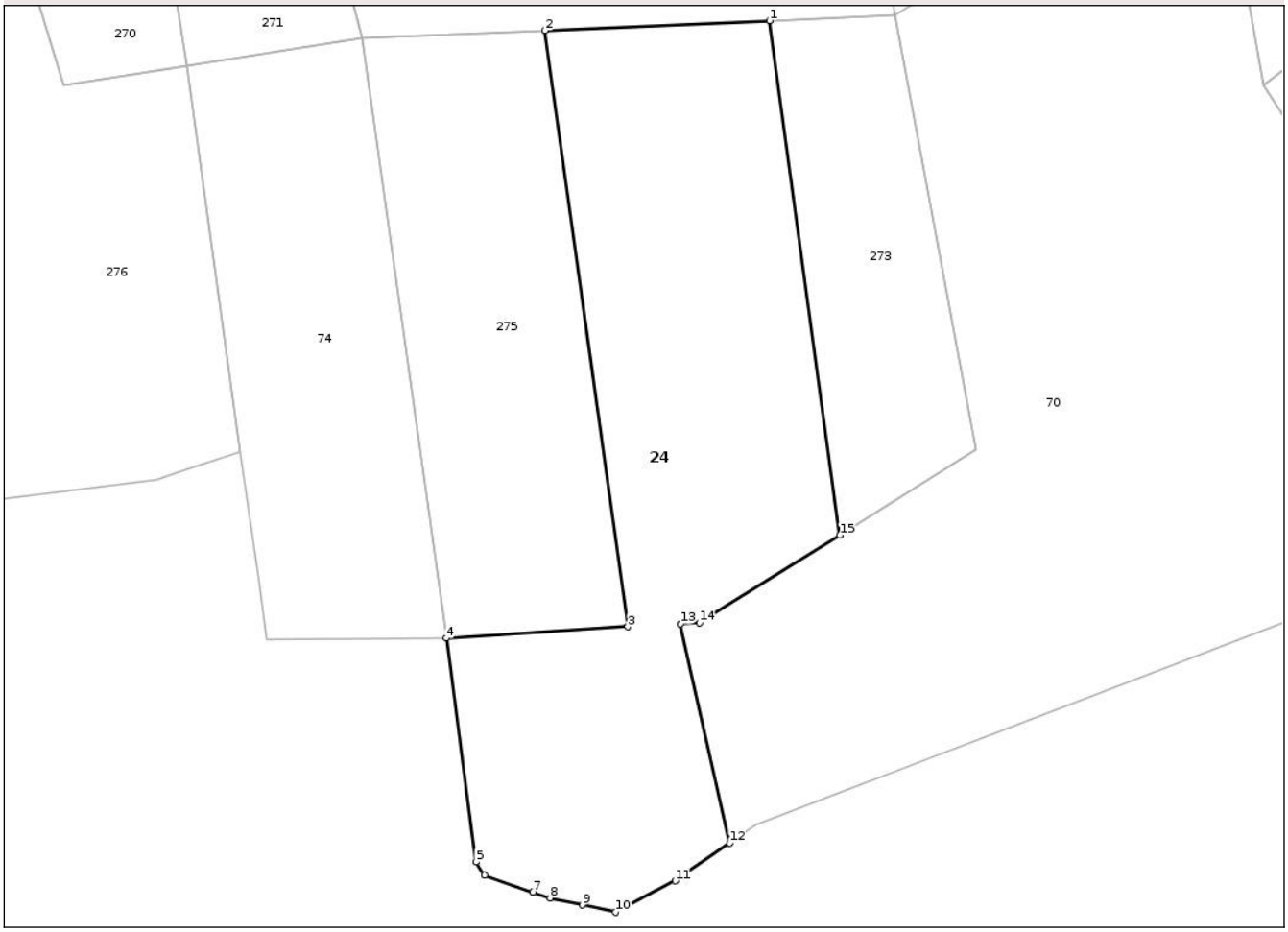

Date referitoare la teren

Crt	Categorie folosință	Intra vilan	Suprafaţa (mp)	Tarla	Parcelă	Nr. topo	Observaţii / Referinţe
1	pasune	NU	1.749	15	688	-	PĂȘUNE ÎMPĂDURITĂ

Lungime Segmente
1) Valorile lungimilor segmentelor sunt obţinute din proiecţie în plan.

Punct început	X / Y	Punct sfârşit	X / Y	Lungime segment (** (m)
1	362.875,038 371.540,141	2	362.853,59 371.539,194	21.469
2	362.853,59 371.539,194	3	362.861,494 371.482,287	57.453
3	362.861,494 371.482,287	4	362.844,153 371.481,177	17.376
4	362.844,153 371.481,177	5	362.846,977 371.459,813	21.55
5	362.846,977 371.459,813	6	362.847,815 371.458,556	1.511

Document care conține date cu caracter personal, protejat de prevederile Regulamentului (UE) nr. 679/2016 și Legii 190/2018

Punct început	X / Y	Punct sfârşit	X / Y	Lungime segment (** (m)
6	362.847,815 371.458,556	7	362.852,432 371.456,951	4.888
7	362.852,432 371.456,951	8	362.854,071 371.456,381	1.735
8	362.854,071 371.456,381	9	362.857,169 371.455,708	3.17
9	362.857,169 371.455,708	10	362.860,327 371.455,022	3.232
10	362.860,327 371.455,022	11	362.866,039 371.458,013	6.448
11	362.866,039 371.458,013	12	362.871,226 371.461,625	6.321
12	362.871,226 371.461,625	13	362.866,531 371.482,55	21.445
13	362.866,531 371.482,55	14	362.868,341 371.482,644	1.812
14	362.868,341 371.482,644	15	362.881,775 371.491,015	15.829
15	362.881,775 371.491,015	1	362.875,038 371.540,141	49.586

** Lungimile segmentelor sunt determinate în planul de proiecţie Stereo 70 şi sunt rotunjite la 1 milimetru.
*** Distanţa dintre puncte este formată din segmente cumulate ce sunt mai mici decât valoarea 1 milimetru.

Document care conține date cu caracter personal, protejat de prevederile Regulamentului (UE) nr. 679/2016 și Legii 190/2018

DATE DESPRE IMOBILUL NR. 26

Oficiul de Cadastru şi Publicitate Imobiliară GORJ
Biroul de Cadastru şi Publicitate Imobiliară Targu Jiu

A. Partea I. Descrierea imobilului

TEREN Intravilan

Adresa: Loc. Pesteana De Jos, Str Principala, Nr. 232, Jud. Gorj

Nr. Crt	Nr cadastral Nr. topografic	Suprafaţa* (mp)	Observaţii / Referinţe
A1		Din acte: 879 Masurata: 793	Sector cadastral:39 Teren imprejmuit;

Construcţii

Crt	Nr cadastral Nr. topografic	Adresa	Observaţii / Referinţe
A1.1	-C1	Loc. Pesteana De Jos, Str Principala, Nr. 232, Jud. Gorj	Nr. niveluri:2; S. construita la sol:86 mp; S. construita desfasurata:172 mp;
A1.2	-C2	Loc. Pesteana De Jos, Str Principala, Nr. 232, Jud. Gorj	Nr. niveluri:1; S. construita la sol:42 mp; S. construita desfasurata:42 mp;
A1.3	-C3	Loc. Pesteana De Jos, Str Principala, Nr. 232, Jud. Gorj	Nr. niveluri:1; S. construita la sol:46 mp; S. construita desfasurata:46 mp;
A1.4	-C4	Loc. Pesteana De Jos, Str Principala, Nr. 232, Jud. Gorj	Nr. niveluri:1; S. construita la sol:44 mp; S. construita desfasurata:44 mp;

B. Partea II. Proprietari şi acte

Inscrieri privitoare la dreptul de proprietate şi alte drepturi reale		Referinţe
/		
Act Administrativ nr. 1517241, din 19/05/2009 emis de CJSDPAT GORJ (TITLU DE PROPRIETATE;);		
B1	Intabulare, drept de PROPRIETATE, dobandit prin Reconstituire, cota actuala 1/1, cota initiala 1/1	A1
	1) **DOROBANŢU D. NICOLAE**	
Act Administrativ nr. 42, din 30/10/1998 emis de PRIMARIA COMUNEI FARCASESTI (AUTORIZATIE DE CONSTRUCTIE;);		
B2	Intabulare, drept de PROPRIETATE, dobandit prin Construire, cota actuala 1/1, cota initiala 1/1	A1.1, A1.2, A1.3, A1.4
	1) **DOROBANŢU D. NICOLAE**	

C. Partea III. SARCINI .

Inscrieri privind dezmembramintele dreptului de proprietate, drepturi reale de garanţie şi sarcini	Referinţe
NU SUNT	

Document care conține date cu caracter personal, protejat de prevederile Regulamentului (UE) nr. 679/2016 și Legii 190/2018

Anexa Nr. 1 La Partea I

Teren

Nr cadastral	Suprafaţa (mp)*	Observaţii / Referinţe
	Din acte: 879 Masurata: 793	

* Suprafaţa este determinată in planul de proiecţie Stereo 70.

DETALII LINIARE IMOBIL

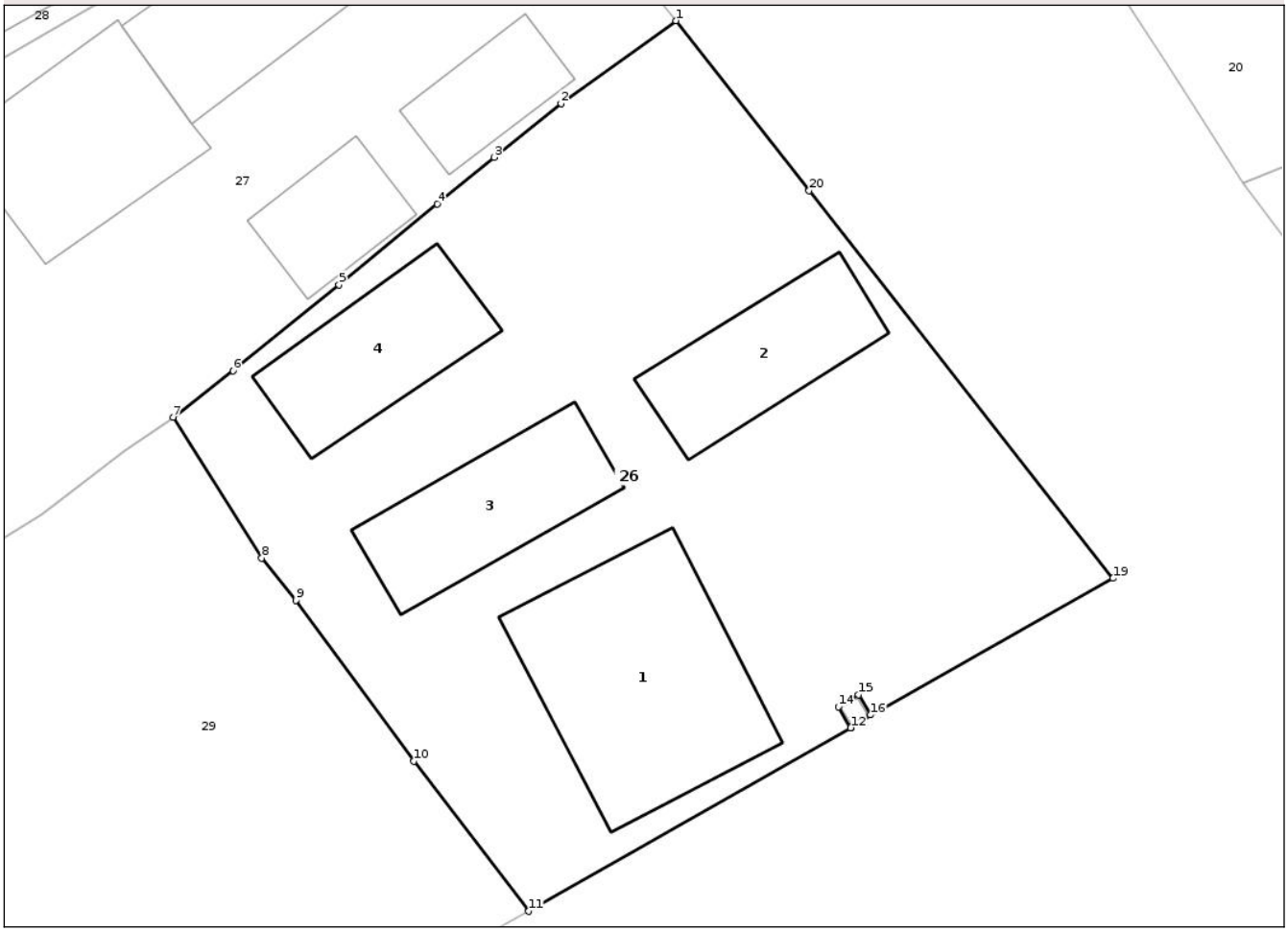

Date referitoare la teren

Crt	Categorie folosinţă	Intra vilan	Suprafaţa (mp)	Tarla	Parcelă	Nr. topo	Observaţii / Referinţe
1	curti constructii	DA	676	15	606	-	
2	arabil	DA	117	15	607	-	

Date referitoare la construcţii

Crt	Număr	Destinaţie construcţie	Supraf. (mp)	Situaţie juridică	Observaţii / Referinţe
A1.1	-C1	constructii de locuinte	Din acte: 0 Masurata: 86	Cu acte	Nr. niveluri:2; S. construita la sol:86 mp; S. construita desfasurata:172 mp;
A1.2	-C2	constructii anexa	Din acte: 0 Masurata: 42	Cu acte	Nr. niveluri:1; S. construita la sol:42 mp; S. construita desfasurata:42 mp;
A1.3	-C3	constructii anexa	Din acte: 0 Masurata: 46	Cu acte	Nr. niveluri:1; S. construita la sol:46 mp; S. construita desfasurata:46 mp;
A1.4	-C4	constructii anexa	Din acte: 0 Masurata: 44	Cu acte	Nr. niveluri:1; S. construita la sol:44 mp; S. construita desfasurata:44 mp;

Document care conține date cu caracter personal, protejat de prevederile Regulamentului (UE) nr. 679/2016 și Legii 190/2018

Lungime Segmente
1) Valorile lungimilor segmentelor sunt obţinute din proiecţie în plan.

Punct început	X / Y	Punct sfârşit	X / Y	Lungime segment (** (m)
1	363.328,971 371.651,676	2	363.324,071 371.648,13	6.048
2	363.324,071 371.648,13	3	363.321,209 371.645,846	3.662
3	363.321,209 371.645,846	4	363.318,779 371.643,851	3.144
4	363.318,779 371.643,851	5	363.314,582 371.640,403	5.432
5	363.314,582 371.640,403	6	363.310,061 371.636,728	5.826
6	363.310,061 371.636,728	7	363.307,507 371.634,75	3.23
7	363.307,507 371.634,75	8	363.311,287 371.628,731	7.108
8	363.311,287 371.628,731	9	363.312,75 371.626,926	2.323
9	363.312,75 371.626,926	10	363.317,775 371.620,048	8.518
10	363.317,775 371.620,048	11	363.322,69 371.613,643	8.073
11	363.322,69 371.613,643	12	363.336,44 371.621,48	15.827
12	363.336,44 371.621,48	13	363.336,427 371.621,513	0.035
13	363.336,427 371.621,513	14	363.335,913 371.622,37	0.999
14	363.335,913 371.622,37	15	363.336,77 371.622,885	1.0
15	363.336,77 371.622,885	16	363.337,285 371.622,027	1.001
16	363.337,285 371.622,027	17	363.336,431 371.621,516	0.995
17	363.336,431 371.621,516	18	363.336,444 371.621,482	0.036
18	363.336,444 371.621,482	19	363.347,643 371.627,865	12.89
19	363.347,643 371.627,865	20	363.334,665 371.644,414	21.031
20	363.334,665 371.644,414	1	363.328,971 371.651,676	9.228

** Lungimile segmentelor sunt determinate în planul de proiecţie Stereo 70 şi sunt rotunjite la 1 milimetru.
*** Distanţa dintre puncte este formată din segmente cumulate ce sunt mai mici decât valoarea 1 milimetru.

Document care conține date cu caracter personal, protejat de prevederile Regulamentului (UE) nr. 679/2016 și Legii 190/2018

DATE DESPRE IMOBILUL NR. 27

Oficiul de Cadastru şi Publicitate Imobiliară GORJ
Biroul de Cadastru şi Publicitate Imobiliară Targu Jiu

A. Partea I. Descrierea imobilului

TEREN Intravilan

Adresa: Loc. Pesteana De Jos, Str Principala, Nr. 230, Jud. Gorj

Nr. Crt	Nr cadastral Nr. topografic	Suprafaţa* (mp)	Observaţii / Referinţe
A1		2.216	Sector cadastral:39 Teren imprejmuit;

Construcţii

Crt	Nr cadastral Nr. topografic	Adresa	Observaţii / Referinţe
A1.1	-C1	Loc. Pesteana De Jos, Str Principala, Nr. 230, Jud. Gorj	Nr. niveluri:1; S. construita la sol:62 mp; S. construita desfasurata:62 mp;
A1.2	-C2	Loc. Pesteana De Jos, Str Principala, Nr. 230, Jud. Gorj	Nr. niveluri:1; S. construita la sol:58 mp; S. construita desfasurata:58 mp;
A1.3	-C3	Loc. Pesteana De Jos, Str Principala, Nr. 230, Jud. Gorj	Nr. niveluri:1; S. construita la sol:24 mp; S. construita desfasurata:24 mp;
A1.4	-C4	Loc. Pesteana De Jos, Str Principala, Nr. 230, Jud. Gorj	Nr. niveluri:1; S. construita la sol:25 mp; S. construita desfasurata:25 mp;

B. Partea II. Proprietari şi acte

Inscrieri privitoare la dreptul de proprietate şi alte drepturi reale		Referinţe
/		
Act Normativ nr. 7, din 13/03/1996 emis de PARLAMENTUL ROMANIEI (LEGE;);		
B1	Intabulare, drept de PROPRIETATE, dobandit prin Lege, cota actuala 1/1, cota initiala 1/1	A1
	1) **NEIDENTIFICAT NEIDENTIFICAT**	
Act Administrativ nr. 3468, din 23/04/2025 emis de PRIMARIA COMUNEI FARCASESTI (ADEVERINTA;);		
B2	SE NOTEAZA POSESIA FAPTICA IN FAVOAREA LUI:	A1
	1) **PRESUROIU ION**	
Act Administrativ nr. 4485, din 29/05/2025 emis de PRIMARIA COMUNEI FARCASESTI (ADEVERINTA;);		
B3	Intabulare, drept de PROPRIETATE, dobandit prin Construire, cota actuala 1/1, cota initiala 1/1	A1.1, A1.2, A1.3, A1.4
	1) **PRESUROIU ION**	

C. Partea III. SARCINI .

Inscrieri privind dezmembramintele dreptului de proprietate, drepturi reale de garanţie şi sarcini	Referinţe
NU SUNT	

Document care conține date cu caracter personal, protejat de prevederile Regulamentului (UE) nr. 679/2016 și Legii 190/2018

Anexa Nr. 1 La Partea I

Teren

Nr cadastral	Suprafaţa (mp)*	Observaţii / Referinţe
	2.216	

* Suprafaţa este determinată in planul de proiecţie Stereo 70.

DETALII LINIARE IMOBIL

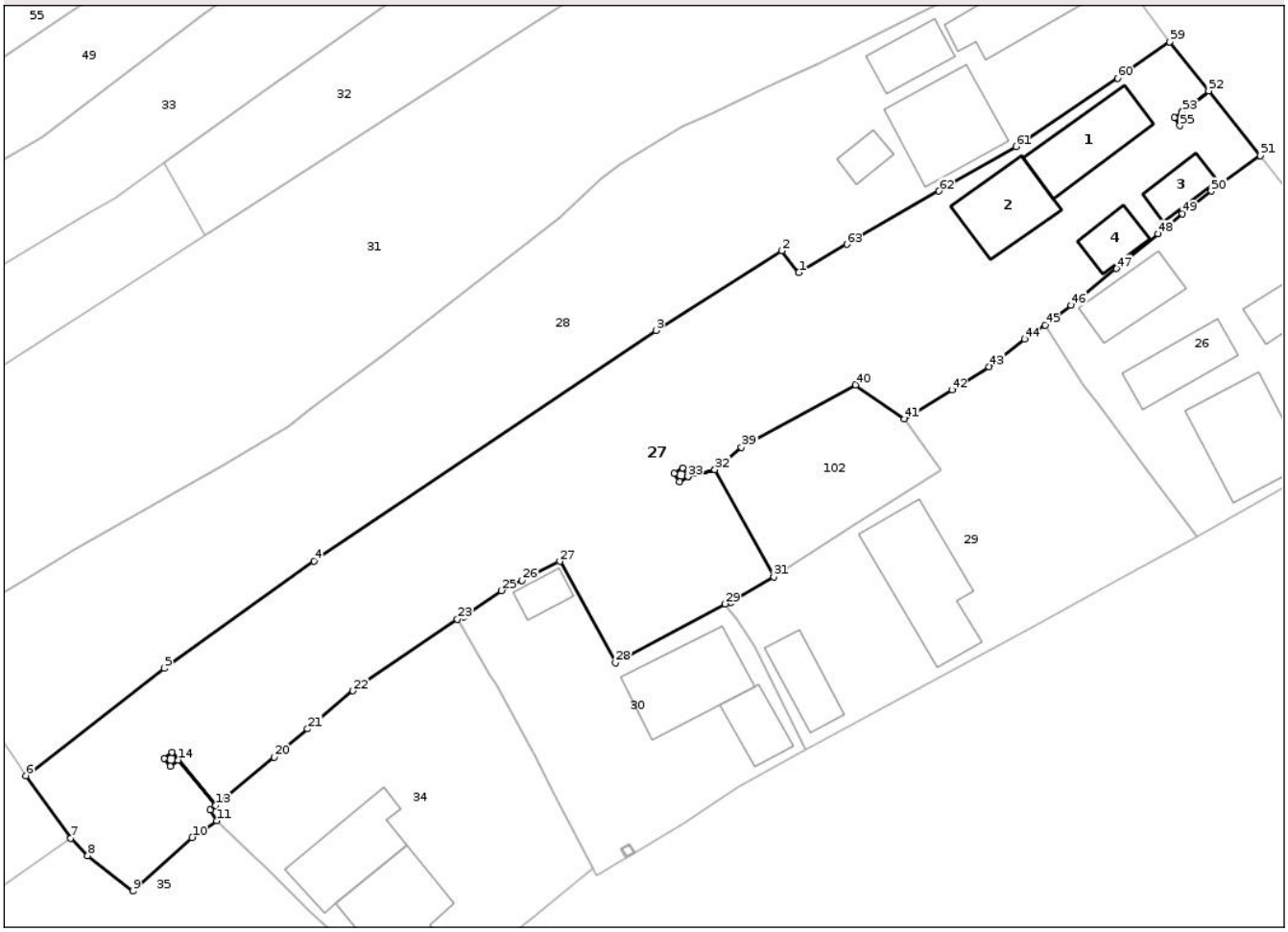

Date referitoare la teren

Crt	Categorie folosință	Intra vilan	Suprafaţa (mp)	Tarla	Parcelă	Nr. topo	Observaţii / Referinţe
1	curti constructii	DA	614	15	608	-	
2	arabil	DA	1.388	15	610	-	
3	vie	DA	214	15	600	-	

Date referitoare la construcţii

Crt	Număr	Destinaţie construcţie	Supraf. (mp)	Situaţie juridică	Observaţii / Referinţe
A1.1	-C1	constructii de locuinte	Din acte: 0 Masurata: 62	Cu acte	Nr. niveluri:1; S. construita la sol:62 mp; S. construita desfasurata:62 mp;
A1.2	-C2	constructii anexa	Din acte: 0 Masurata: 58	Cu acte	Nr. niveluri:1; S. construita la sol:58 mp; S. construita desfasurata:58 mp;
A1.3	-C3	constructii de locuinte	Din acte: 0 Masurata: 24	Cu acte	Nr. niveluri:1; S. construita la sol:24 mp; S. construita desfasurata:24 mp;
A1.4	-C4	constructii anexa	Din acte: 0 Masurata: 25	Cu acte	Nr. niveluri:1; S. construita la sol:25 mp; S. construita desfasurata:25 mp;

Document care conține date cu caracter personal, protejat de prevederile Regulamentului (UE) nr. 679/2016 și Legii 190/2018

Lungime Segmente

1) Valorile lungimilor segmentelor sunt obţinute din proiecţie în plan.

Punct început	X / Y	Punct sfârşit	X / Y	Lungime segment
1	363.282,878 371.639,999	2	363.281,161 371.642,168	2.766
4	363.234,436 371.611,184	5	363.219,449 371.600,477	18.419
7	363.210,131 371.583,531	8	363.211,825 371.581,807	2.417
10	363.222,244 371.583,618	11	363.224,708 371.585,279	2.972
13	363.224,584 371.586,821	14	363.220,84 371.591,356	5.881
16	363.219,438 371.591,514	17	363.220,219 371.592,14	1.001
19	363.224,588 371.586,825	20	363.230,427 371.591,646	7.572
22	363.238,319 371.598,244	23	363.248,746 371.605,402	12.648
25	363.253,147 371.608,247	26	363.255,221 371.609,28	2.317
28	363.264,555 371.601,066	29	363.275,49 371.606,923	12.405
31	363.280,35 371.609,653	32	363.274,473 371.620,337	12.194
34	363.270,933 371.619,115	35	363.270,413 371.619,969	1.0
37	363.271,784 371.619,638	38	363.274,477 371.620,34	2.783
40	363.288,544 371.628,795	41	363.293,421 371.625,392	5.947
43	363.301,883 371.630,603	44	363.305,451 371.633,347	4.501
46	363.310,061 371.636,728	47	363.314,582 371.640,403	5.826
49	363.321,209 371.645,846	50	363.324,071 371.648,13	3.662
52	363.323,819 371.658,143	53	363.321,192 371.656,05	3.359
55	363.320,942 371.654,661	56	363.320,369 371.655,481	1.0
58	363.323,816 371.658,147	59	363.319,921 371.663,036	6.251
61	363.304,568 371.652,571	62	363.296,863 371.648,124	8.896

Punct început	X / Y	Punct sfârşit	X / Y	Lungime segment
2	363.281,161 371.642,168	3	363.268,578 371.634,221	14.882
5	363.219,449 371.600,477	6	363.205,637 371.589,782	17.469
8	363.211,825 371.581,807	9	363.216,338 371.578,256	5.743
11	363.224,708 371.585,279	12	363.224,026 371.586,361	1.279
14	363.220,84 371.591,356	15	363.220,064 371.590,734	0.995
17	363.220,219 371.592,14	18	363.220,844 371.591,359	1.0
20	363.230,427 371.591,646	21	363.233,782 371.594,452	4.374
23	363.248,746 371.605,402	24	363.249,38 371.605,636	0.676
26	363.255,221 371.609,28	27	363.258,981 371.611,176	4.211
29	363.275,49 371.606,923	30	363.276,108 371.607,063	0.634
32	363.274,473 371.620,337	33	363.271,787 371.619,634	2.776
35	363.270,413 371.619,969	36	363.271,267 371.620,489	1.0
38	363.274,477 371.620,34	39	363.277,141 371.622,544	3.458
41	363.293,421 371.625,392	42	363.298,153 371.628,306	5.557
44	363.305,451 371.633,347	45	363.307,507 371.634,75	2.489
47	363.314,582 371.640,403	48	363.318,779 371.643,851	5.432
50	363.324,071 371.648,13	51	363.328,971 371.651,676	6.048
53	363.321,192 371.656,05	54	363.321,762 371.655,234	0.995
56	363.320,369 371.655,481	57	363.321,189 371.656,054	1.0
59	363.319,921 371.663,036	60	363.314,709 371.659,41	6.349
62	363.296,863 371.648,124	63	363.287,659 371.642,812	10.627

Punct început	X / Y	Punct sfârşit	X / Y	Lungime segment
3	363.268,578 371.634,221	4	363.234,436 371.611,184	41.187
6	363.205,637 371.589,782	7	363.210,131 371.583,531	7.699
9	363.216,338 371.578,256	10	363.222,244 371.583,618	7.977
12	363.224,026 371.586,361	13	363.224,584 371.586,821	0.723
15	363.220,064 371.590,734	16	363.219,438 371.591,514	1.0
18	363.220,844 371.591,359	19	363.224,588 371.586,825	5.88
21	363.233,782 371.594,452	22	363.238,319 371.598,244	5.913
24	363.249,38 371.605,636	25	363.253,147 371.608,247	4.583
27	363.258,981 371.611,176	28	363.264,555 371.601,066	11.545
30	363.276,108 371.607,063	31	363.280,35 371.609,653	4.97
33	363.271,787 371.619,634	34	363.270,933 371.619,115	0.999
36	363.271,267 371.620,489	37	363.271,784 371.619,638	0.996
39	363.277,141 371.622,544	40	363.288,544 371.628,795	13.004
42	363.298,153 371.628,306	43	363.301,883 371.630,603	4.381
45	363.307,507 371.634,75	46	363.310,061 371.636,728	3.23
48	363.318,779 371.643,851	49	363.321,209 371.645,846	3.144
51	363.328,971 371.651,676	52	363.323,819 371.658,143	8.268
54	363.321,762 371.655,234	55	363.320,942 371.654,661	1.0
57	363.321,189 371.656,054	58	363.323,816 371.658,147	3.359
60	363.314,709 371.659,41	61	363.304,568 371.652,571	12.232
63	363.287,659 371.642,812	1	363.282,878 371.639,999	5.547

** Lungimile segmentelor sunt determinate în planul de proiecţie Stereo 70 şi sunt rotunjite la 1 milimetru.

*** Distanţa dintre puncte este formată din segmente cumulate ce sunt mai mici decât valoarea 1 milimetru.

Document care conține date cu caracter personal, protejat de prevederile Regulamentului (UE) nr. 679/2016 și Legii 190/2018

DATE DESPRE IMOBILUL NR. 28

Oficiul de Cadastru şi Publicitate Imobiliară GORJ
Biroul de Cadastru şi Publicitate Imobiliară Targu Jiu

A. Partea I. Descrierea imobilului

TEREN Necunoscut

Adresa: Loc. Pesteana De Jos, Str Principala, Nr. 228, Jud. Gorj

Nr. Crt	Nr cadastral Nr. topografic	Suprafaţa* (mp)	Observaţii / Referinţe
A1	35960	Din acte: 2.042 Masurata: 2.035	Sector cadastral:39 Teren imprejmuit;

Construcţii

Crt	Nr cadastral Nr. topografic	Adresa	Observaţii / Referinţe
A1.1	35960-C1	Loc. Pesteana De Jos, Str Principala, Nr. 228, Jud. Gorj	Nr. niveluri:1; S. construita la sol:79 mp; S. construita desfasurata:79 mp;
A1.2	35960-C2	Loc. Pesteana De Jos, Str Principala, Nr. 228, Jud. Gorj	Nr. niveluri:1; S. construita la sol:82 mp; S. construita desfasurata:82 mp;
A1.3	35960-C3	Loc. Pesteana De Jos, Str Principala, Nr. 228, Jud. Gorj	Nr. niveluri:1; S. construita la sol:15 mp; S. construita desfasurata:15 mp;
A1.4	35960-C4	Loc. Pesteana De Jos, Str Principala, Nr. 228, Jud. Gorj	Nr. niveluri:1; S. construita la sol:34 mp; S. construita desfasurata:34 mp;

B. Partea II. Proprietari şi acte

Inscrieri privitoare la dreptul de proprietate şi alte drepturi reale		Referinţe
6070 / 31/01/2014		
Act Notarial nr. 273, din 17/01/2014 emis de PARAU CLAUDIA RADITA (; act notarial nr. 3/17-01-2014 emis de PARAU CLAUDIA RADITA; act notarial nr. 390/09-05-1985 emis de NOTARIATUL DE STAT GORJ;);		
B1	Intabulare, drept de PROPRIETATE, dobandit prin Succesiune, cota actuala 1/2, cota initiala 1/2	A1
	1) **PRESUROIU VASILE**, bun propriu;	
B4	Intabulare, drept de PROPRIETATEcu titlu de drept partaj voluntar, dobandit prin Conventie, cota actuala 1/2, cota initiala 1/2	A1.1, A1.2
	1) **PRESUROIU VASILE**, bun propriu;	
B5	Intabulare, drept de PROPRIETATE, dobandit prin Succesiune, cota actuala 1/2, cota initiala 1/2	A1.3
	1) **PRESUROIU VASILE**, bun propriu;	
115790 / 22/09/2023		
Act Notarial nr. 5749, din 19/09/2023 emis de PĂRĂU ANDREI;		
B6	Intabulare, drept de PROPRIETATEcu titlul de drept donație, dobandit prin Conventie, cota actuala 1/2, cota initiala 1/2	A1, A1.1, A1.2, A1.3
	1) **PRESUROIU ANCA-ANISIA**, bun propriu;	
/		
Act Administrativ nr. 4485, din 29/05/2025 emis de PRIMARIA COMUNEI FARCASESTI (ADEVERINTA;);		
B7	Intabulare, drept de PROPRIETATE, dobandit prin Construire, cota actuala 1/1, cota initiala 1/1	A1.4
	1) **PRESUROIU VASILE** 2) **PRESUROIU ANCA-ANISIA**	

C. Partea III. SARCINI .

Inscrieri privind dezmembramintele dreptului de proprietate, drepturi reale de garanţie şi sarcini	Referinţe
NU SUNT	

Anexa Nr. 1 La Partea I

Teren

Nr cadastral	Suprafaţa (mp)*	Observaţii / Referinţe
35960	Din acte: 2.042 Masurata: 2.035	

* Suprafaţa este determinată in planul de proiecţie Stereo 70.

DETALII LINIARE IMOBIL

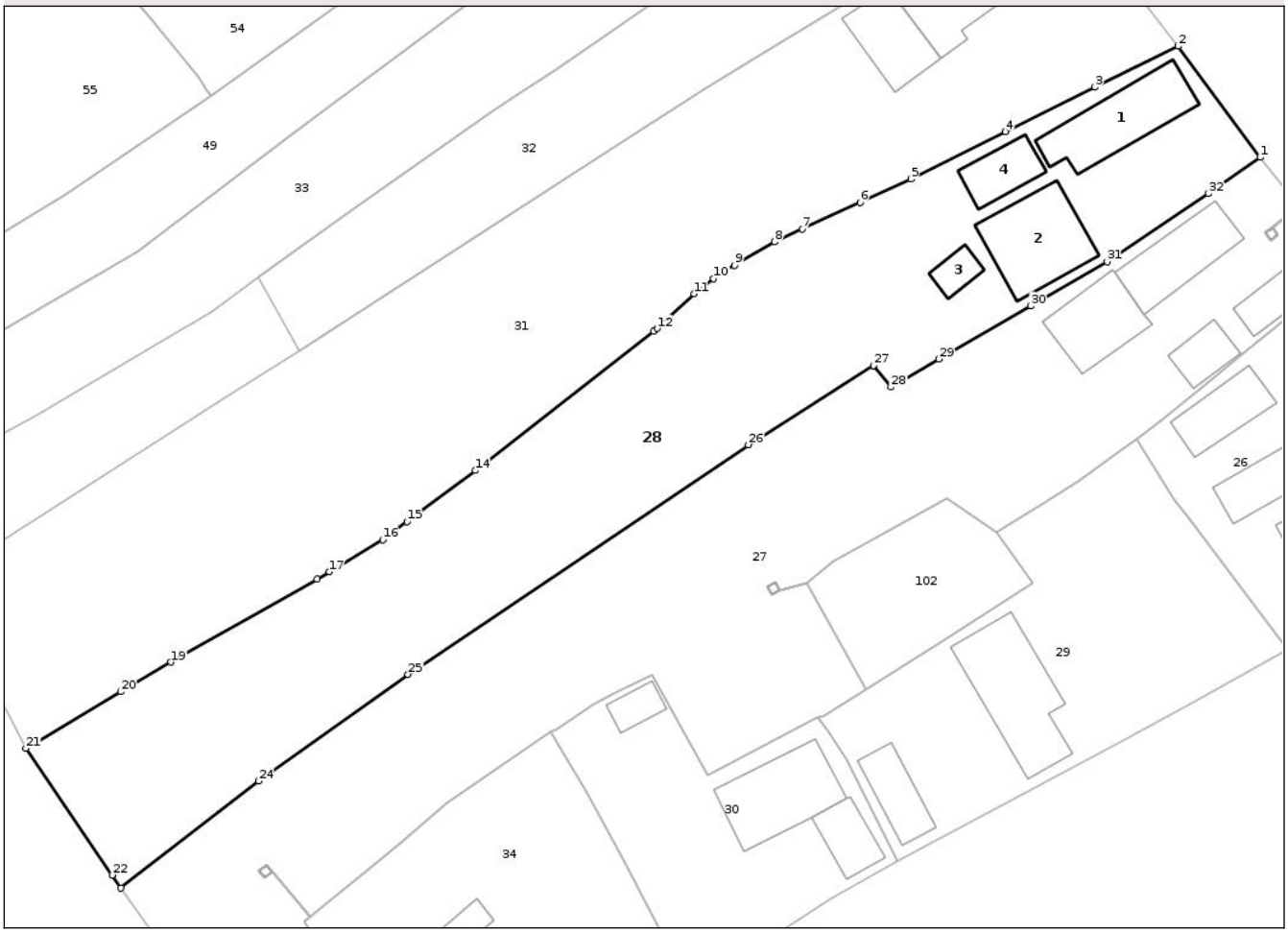

Date referitoare la teren

Crt	Categorie folosinţă	Intra vilan	Suprafaţa (mp)	Tarla	Parcelă	Nr. topo	Observaţii / Referinţe
1	curti constructii	DA	698	15	613	-	TARLA ERONATĂ ÎN ACT: 14
2	arabil	DA	351	15	612	-	TARLA ERONATĂ ÎN ACT: 14 PARCELĂ ERONATĂ ÎN ACT: 611
3	arabil	NU	834	15	611	-	TARLA ERONATĂ ÎN ACT: 14 PARCELĂ ERONATĂ ÎN ACT: 612
4	vie	NU	152	15	611/1	-	

Date referitoare la construcţii

Crt	Număr	Destinaţie construcţie	Supraf. (mp)	Situaţie juridică	Observaţii / Referinţe
A1.1	35960-C1	constructii de locuinte	79	Cu acte	Nr. niveluri:1; S. construita la sol:79 mp; S. construita desfasurata:79 mp;
A1.2	35960-C2	constructii anexa	82	Cu acte	Nr. niveluri:1; S. construita la sol:82 mp; S. construita desfasurata:82 mp;
A1.3	35960-C3	constructii anexa	15	Cu acte	Nr. niveluri:1; S. construita la sol:15 mp; S. construita desfasurata:15 mp;
A1.4	35960-C4	constructii anexa	Din acte: 0 Masurata: 34	Cu acte	Nr. niveluri:1; S. construita la sol:34 mp; S. construita desfasurata:34 mp;

Document care conține date cu caracter personal, protejat de prevederile Regulamentului (UE) nr. 679/2016 și Legii 190/2018

Lungime Segmente
1) Valorile lungimilor segmentelor sunt obţinute din proiecţie în plan.

Punct început	X / Y	Punct sfârşit	X / Y	Lungime segment (** (m)
1	363.319,921 371.663,036	2	363.311,692 371.674,187	13.859
3	363.303,297 371.670,075	4	363.294,333 371.665,607	10.016
5	363.284,862 371.660,86	6	363.279,782 371.658,518	5.594
7	363.273,989 371.655,848	8	363.271,193 371.654,559	3.079
9	363.267,184 371.652,197	10	363.265,079 371.650,872	2.487
11	363.263,119 371.649,361	12	363.259,42 371.645,872	5.085
13	363.259,052 371.645,585	14	363.241,176 371.631,636	22.674
15	363.234,328 371.626,504	16	363.231,893 371.624,679	3.043
17	363.226,554 371.621,473	18	363.225,302 371.620,761	1.44
19	363.210,625 371.612,419	20	363.205,618 371.609,435	5.829
21	363.196,104 371.603,764	22	363.204,765 371.591,061	15.375
23	363.205,637 371.589,782	24	363.219,449 371.600,477	17.469
25	363.234,436 371.611,184	26	363.268,578 371.634,221	41.187
27	363.281,161 371.642,168	28	363.282,878 371.639,999	2.766
29	363.287,659 371.642,812	30	363.296,863 371.648,124	10.627
31	363.304,568 371.652,571	32	363.314,709 371.659,41	12.232

Punct început	X / Y	Punct sfârşit	X / Y	Lungime segment (** (m)
2	363.311,692 371.674,187	3	363.303,297 371.670,075	9.348
4	363.294,333 371.665,607	5	363.284,862 371.660,86	10.594
6	363.279,782 371.658,518	7	363.273,989 371.655,848	6.379
8	363.271,193 371.654,559	9	363.267,184 371.652,197	4.653
10	363.265,079 371.650,872	11	363.263,119 371.649,361	2.475
12	363.259,42 371.645,872	13	363.259,052 371.645,585	0.467
14	363.241,176 371.631,636	15	363.234,328 371.626,504	8.558
16	363.231,893 371.624,679	17	363.226,554 371.621,473	6.228
18	363.225,302 371.620,761	19	363.210,625 371.612,419	16.882
20	363.205,618 371.609,435	21	363.196,104 371.603,764	11.076
22	363.204,765 371.591,061	23	363.205,637 371.589,782	1.548
24	363.219,449 371.600,477	25	363.234,436 371.611,184	18.419
26	363.268,578 371.634,221	27	363.281,161 371.642,168	14.882
28	363.282,878 371.639,999	29	363.287,659 371.642,812	5.547
30	363.296,863 371.648,124	31	363.304,568 371.652,571	8.896
32	363.314,709 371.659,41	1	363.319,921 371.663,036	6.349

** Lungimile segmentelor sunt determinate în planul de proiecţie Stereo 70 şi sunt rotunjite la 1 milimetru.
*** Distanţa dintre puncte este formată din segmente cumulate ce sunt mai mici decât valoarea 1 milimetru.

Document care conține date cu caracter personal, protejat de prevederile Regulamentului (UE) nr. 679/2016 și Legii 190/2018

DATE DESPRE IMOBILUL NR. 29

Oficiul de Cadastru şi Publicitate Imobiliară GORJ
Biroul de Cadastru şi Publicitate Imobiliară Targu Jiu

A. Partea I. Descrierea imobilului

TEREN Intravilan

Adresa: Loc. Pesteana De Jos, Str Călugăreni, Nr. 2, Jud. Gorj

Nr. Crt	Nr cadastral Nr. topografic	Suprafaţa* (mp)	Observaţii / Referinţe
A1		872	Sector cadastral:39 Teren imprejmuit;

Construcţii

Crt	Nr cadastral Nr. topografic	Adresa	Observaţii / Referinţe
A1.1	-C1	Loc. Pesteana De Jos, Str Călugăreni, Nr. 2, Jud. Gorj	Nr. niveluri:1; S. construita la sol:99 mp; S. construita desfasurata:99 mp;
A1.2	-C2	Loc. Pesteana De Jos, Str Călugăreni, Nr. 2, Jud. Gorj	Nr. niveluri:1; S. construita la sol:37 mp; S. construita desfasurata:37 mp;

B. Partea II. Proprietari şi acte

Inscrieri privitoare la dreptul de proprietate şi alte drepturi reale		Referinţe
/		
Act Normativ nr. 7, din 13/03/1996 emis de PARLAMENTUL ROMANIEI (LEGE;);		
B1	Intabulare, drept de PROPRIETATE, dobandit prin Lege, cota actuala 1/1, cota initiala 1/1	A1
	1) **NEIDENTIFICAT NEIDENTIFICAT**	
Act Administrativ nr. 3466, din 23/04/2025 emis de PRIMARIA COMUNEI FARCASESTI (ADEVERINTA;);		
B2	SE NOTEAZA POSESIA FAPTICA IN FAVOAREA LUI:	A1
	1) **DOROBANȚU DUMITRICA**	
Act Administrativ nr. 4485, din 29/05/2025 emis de PRIMARIA COMUNEI FARCASESTI (ADEVERINTA;);		
B3	Intabulare, drept de PROPRIETATE, dobandit prin Construire, cota actuala 1/1, cota initiala 1/1	A1.1, A1.2
	1) **DOROBANȚU DUMITRICA**	

C. Partea III. SARCINI .

Inscrieri privind dezmembramintele dreptului de proprietate, drepturi reale de garanţie şi sarcini	Referinţe
NU SUNT	

Document care conține date cu caracter personal, protejat de prevederile Regulamentului (UE) nr. 679/2016 și Legii 190/2018

Anexa Nr. 1 La Partea I

Teren

Nr cadastral	Suprafaţa (mp)*	Observaţii / Referinţe
	872	

* Suprafaţa este determinată in planul de proiecţie Stereo 70.

DETALII LINIARE IMOBIL

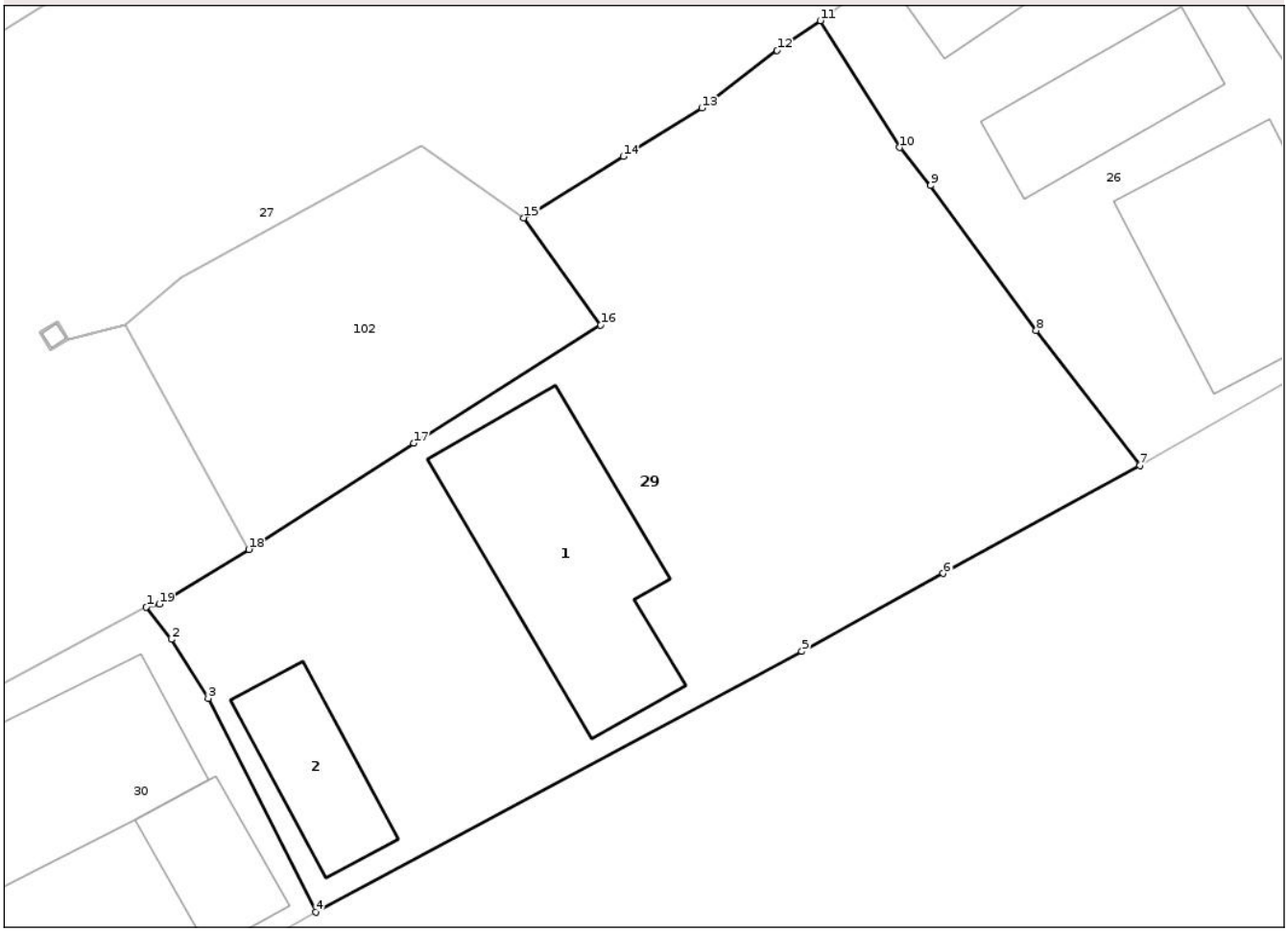

Date referitoare la teren

Crt	Categorie folosință	Intra vilan	Suprafaţa (mp)	Tarla	Parcelă	Nr. topo	Observaţii / Referinţe
1	curti constructii	DA	558	15	603	-	
2	arabil	DA	234	15	604	-	
3	vie	DA	80	15	604/1	-	

Date referitoare la construcţii

Crt	Număr	Destinaţie construcţie	Supraf. (mp)	Situaţie juridică	Observaţii / Referinţe
A1.1	-C1	constructii de locuinte	Din acte: 0 Masurata: 99	Cu acte	Nr. niveluri:1; S. construita la sol:99 mp; S. construita desfasurata:99 mp;
A1.2	-C2	constructii anexa	Din acte: 0 Masurata: 37	Cu acte	Nr. niveluri:1; S. construita la sol:37 mp; S. construita desfasurata:37 mp;

Lungime Segmente

1) Valorile lungimilor segmentelor sunt obţinute din proiecţie în plan.

Punct început	X / Y	Punct sfârşit	X / Y	Lungime segment (** (m)
1	363.275,49 371.606,923	2	363.276,672 371.605,386	1.939

Document care conține date cu caracter personal, protejat de prevederile Regulamentului (UE) nr. 679/2016 și Legii 190/2018

Punct început	X / Y	Punct sfârşit	X / Y	Lungime segment (** (m)
2	363.276,672 371.605,386	3	363.278,432 371.602,595	3.3
3	363.278,432 371.602,595	4	363.283,535 371.592,438	11.367
4	363.283,535 371.592,438	5	363.306,631 371.604,815	26.203
5	363.306,631 371.604,815	6	363.313,354 371.608,511	7.672
6	363.313,354 371.608,511	7	363.322,69 371.613,643	10.654
7	363.322,69 371.613,643	8	363.317,775 371.620,048	8.073
8	363.317,775 371.620,048	9	363.312,75 371.626,926	8.518
9	363.312,75 371.626,926	10	363.311,287 371.628,731	2.323
10	363.311,287 371.628,731	11	363.307,507 371.634,75	7.108
11	363.307,507 371.634,75	12	363.305,451 371.633,347	2.489
12	363.305,451 371.633,347	13	363.301,883 371.630,603	4.501
13	363.301,883 371.630,603	14	363.298,153 371.628,306	4.381
14	363.298,153 371.628,306	15	363.293,421 371.625,392	5.557
15	363.293,421 371.625,392	16	363.297,068 371.620,307	6.258
16	363.297,068 371.620,307	17	363.288,202 371.614,695	10.493
17	363.288,202 371.614,695	18	363.280,35 371.609,653	9.331
18	363.280,35 371.609,653	19	363.276,108 371.607,063	4.97
19	363.276,108 371.607,063	1	363.275,49 371.606,923	0.634

**** Lungimile segmentelor sunt determinate în planul de proiecţie Stereo 70 şi sunt rotunjite la 1 milimetru.**
***** Distanţa dintre puncte este formată din segmente cumulate ce sunt mai mici decât valoarea 1 milimetru.**

Document care conține date cu caracter personal, protejat de prevederile Regulamentului (UE) nr. 679/2016 și Legii 190/2018

DATE DESPRE IMOBILUL NR. 30

Oficiul de Cadastru şi Publicitate Imobiliară GORJ
Biroul de Cadastru şi Publicitate Imobiliară Targu Jiu

A. Partea I. Descrierea imobilului

TEREN Intravilan

Adresa: Loc. Pesteana De Jos, Stradela Călugăreni, Nr. 4, Jud. Gorj

Nr. Crt	Nr cadastral Nr. topografic	Suprafaţa* (mp)	Observaţii / Referinţe
A1		Din acte: 498 Masurata: 550	Sector cadastral:39 Teren imprejmuit;

Construcţii

Crt	Nr cadastral Nr. topografic	Adresa	Observaţii / Referinţe
A1.1	-C1	Loc. Pesteana De Jos, Stradela Călugăreni, Nr. 4, Jud. Gorj	Nr. niveluri:1; S. construita la sol:31 mp; S. construita desfasurata:31 mp;
A1.2	-C2	Loc. Pesteana De Jos, Stradela Călugăreni, Nr. 4, Jud. Gorj	Nr. niveluri:1; S. construita la sol:79 mp; S. construita desfasurata:79 mp;
A1.3	-C3	Loc. Pesteana De Jos, Stradela Călugăreni, Nr. 4, Jud. Gorj	Nr. niveluri:1; S. construita la sol:16 mp; S. construita desfasurata:16 mp;

B. Partea II. Proprietari şi acte

Inscrieri privitoare la dreptul de proprietate şi alte drepturi reale		Referinţe
/		
Act Notarial nr. 687, din 10/02/1999 emis de BNP CLAUDIA PARAU (CONTRACT DE VANZARE-CUMPARARE; Contract de vanzare cumparare nr. 2081/18.03.1999 emis de NP Anica Merisescu);		
B1	Intabulare, drept de PROPRIETATE, cu titlu de cumparare, dobandit prin Conventie, cota actuala 1/1, cota initiala 1/1	A1
	1) **MUNTEANU DUMITRU**, defunct, bun comun; 2) **MUNTEANU AURELIA**	
Act Notarial nr. 687, din 10/02/1999 emis de NP CLAUDIA PARAU;		
B2	Intabulare, drept de PROPRIETATE, cu titlu de cumparare, dobandit prin Conventie, cota actuala 1/1, cota initiala 1/1	A1.1
	1) **MUNTEANU DUMITRU**, defunct, bun comun; 2) **MUNTEANU AURELIA**	
Act Administrativ nr. 4485, din 29/05/2025 emis de PRIMARIA COMUNEI FARCASESTI (ADEVERINTA;);		
B3	Intabulare, drept de PROPRIETATE, dobandit prin Construire, cota actuala 1/1, cota initiala 1/1	A1.2, A1.3
	1) **MUNTEANU AURELIA** 2) **MUNTEANU DUMITRU**, defunct;	

C. Partea III. SARCINI .

Inscrieri privind dezmembramintele dreptului de proprietate, drepturi reale de garanţie şi sarcini	Referinţe
NU SUNT	

Document care conține date cu caracter personal, protejat de prevederile Regulamentului (UE) nr. 679/2016 și Legii 190/2018

Anexa Nr. 1 La Partea I

Teren

Nr cadastral	Suprafaţa (mp)*	Observaţii / Referinţe
	Din acte: 498 Masurata: 550	

* Suprafaţa este determinată in planul de proiecţie Stereo 70.

DETALII LINIARE IMOBIL

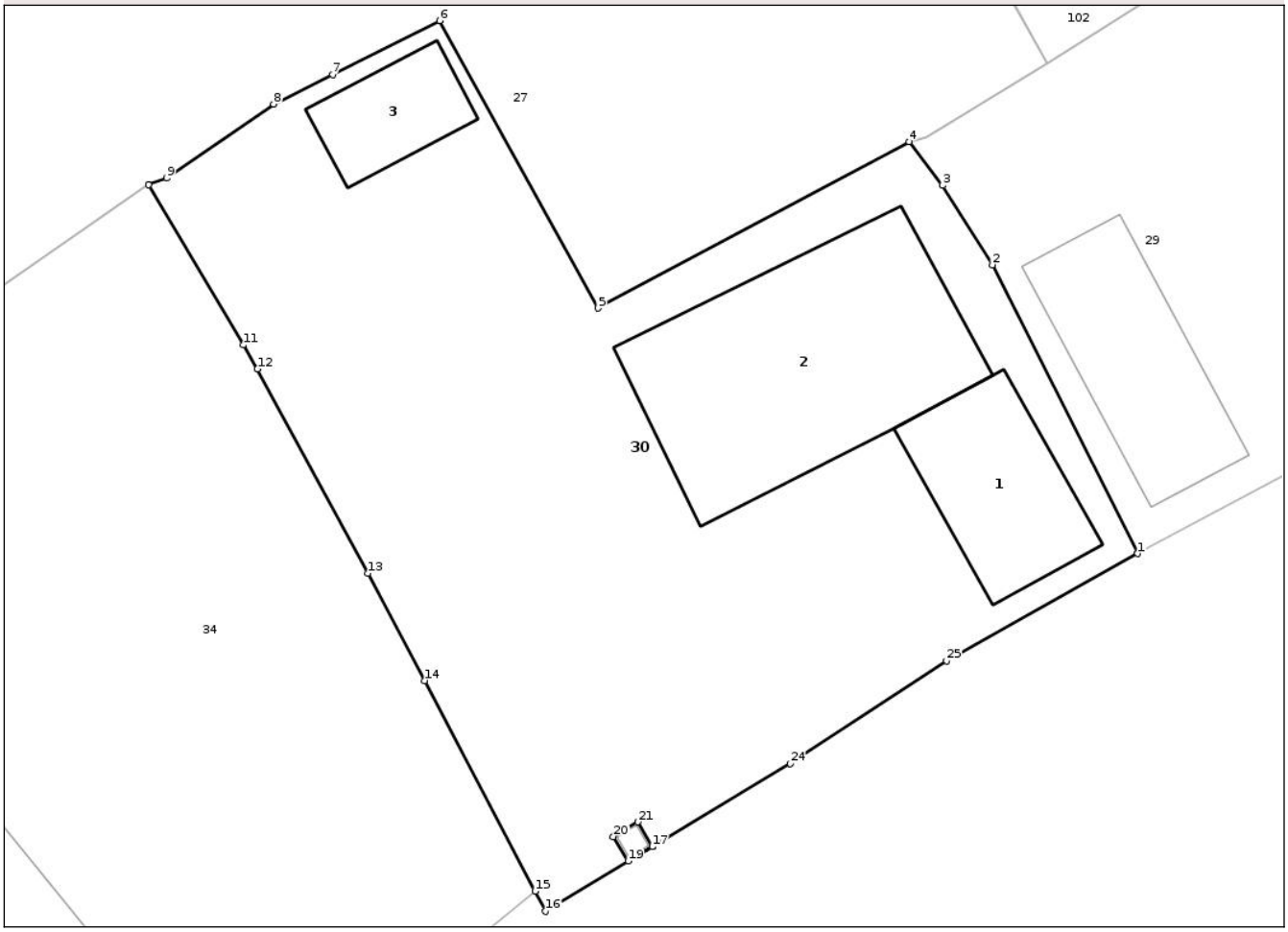

Date referitoare la teren

Crt	Categorie folosinţă	Intra vilan	Suprafaţa (mp)	Tarla	Parcelă	Nr. topo	Observaţii / Referinţe
1	curti constructii	DA	464	15	601	-	
2	arabil	DA	86	15	599	-	PARCELĂ ERONATĂ ÎN TP: 601/1, 602/1

Date referitoare la construcţii

Crt	Număr	Destinaţie construcţie	Supraf. (mp)	Situaţie juridică	Observaţii / Referinţe
A1.1	-C1	constructii de locuinte	Din acte: 0 Masurata: 31	Cu acte	Nr. niveluri:1; S. construita la sol:31 mp; S. construita desfasurata:31 mp;
A1.2	-C2	constructii de locuinte	Din acte: 0 Masurata: 79	Cu acte	Nr. niveluri:1; S. construita la sol:79 mp; S. construita desfasurata:79 mp;
A1.3	-C3	constructii anexa	Din acte: 0 Masurata: 16	Cu acte	Nr. niveluri:1; S. construita la sol:16 mp; S. construita desfasurata:16 mp;

Lungime Segmente

1) Valorile lungimilor segmentelor sunt obţinute din proiecţie în plan.

Punct început	X / Y	Punct sfârşit	X / Y	Lungime segment (** (m)

Punct început	X / Y	Punct sfârşit	X / Y	Lungime segment (** (m)

Document care conține date cu caracter personal, protejat de prevederile Regulamentului (UE) nr. 679/2016 și Legii 190/2018

Punct început	X / Y	Punct sfârşit	X / Y	Lungime segment (** (m)
1	363.283,535 371.592,438	2	363.278,432 371.602,595	11.367
3	363.276,672 371.605,386	4	363.275,49 371.606,923	1.939
5	363.264,555 371.601,066	6	363.258,981 371.611,176	11.545
7	363.255,221 371.609,28	8	363.253,147 371.608,247	2.317
9	363.249,38 371.605,636	10	363.248,746 371.605,402	0.676
11	363.252,085 371.599,772	12	363.252,584 371.598,931	0.978
13	363.256,472 371.591,746	14	363.258,457 371.587,967	4.269
15	363.262,343 371.580,567	16	363.262,715 371.579,86	0.799
17	363.266,47 371.582,129	18	363.266,464 371.582,14	0.013
19	363.265,611 371.581,628	20	363.265,096 371.582,486	1.001
21	363.265,954 371.583,0	22	363.266,468 371.582,143	0.999
23	363.266,475 371.582,132	24	363.271,319 371.585,058	5.659
25	363.276,815 371.588,67	1	363.283,535 371.592,438	7.704

Punct început	X / Y	Punct sfârşit	X / Y	Lungime segment (** (m)
2	363.278,432 371.602,595	3	363.276,672 371.605,386	3.3
4	363.275,49 371.606,923	5	363.264,555 371.601,066	12.405
6	363.258,981 371.611,176	7	363.255,221 371.609,28	4.211
8	363.253,147 371.608,247	9	363.249,38 371.605,636	4.583
10	363.248,746 371.605,402	11	363.252,085 371.599,772	6.546
12	363.252,584 371.598,931	13	363.256,472 371.591,746	8.17
14	363.258,457 371.587,967	15	363.262,343 371.580,567	8.358
16	363.262,715 371.579,86	17	363.266,47 371.582,129	4.387
18	363.266,464 371.582,14	19	363.265,611 371.581,628	0.995
20	363.265,096 371.582,486	21	363.265,954 371.583,0	1.0
22	363.266,468 371.582,143	23	363.266,475 371.582,132	0.013
24	363.271,319 371.585,058	25	363.276,815 371.588,67	6.577

** Lungimile segmentelor sunt determinate în planul de proiecţie Stereo 70 şi sunt rotunjite la 1 milimetru.
*** Distanţa dintre puncte este formată din segmente cumulate ce sunt mai mici decât valoarea 1 milimetru.

Document care conține date cu caracter personal, protejat de prevederile Regulamentului (UE) nr. 679/2016 și Legii 190/2018

DATE DESPRE IMOBILUL NR. 31

Oficiul de Cadastru şi Publicitate Imobiliară GORJ
Biroul de Cadastru şi Publicitate Imobiliară Targu Jiu

A. Partea I. Descrierea imobilului

TEREN Necunoscut

Adresa: Loc. Pesteana De Jos, Str Principala, Nr. 226, Jud. Gorj

Nr. Crt	Nr cadastral Nr. topografic	Suprafaţa* (mp)	Observaţii / Referinţe
A1		Din acte: 2.478 Masurata: 2.555	Sector cadastral:39 Teren imprejmuit;

Construcţii

Crt	Nr cadastral Nr. topografic	Adresa	Observaţii / Referinţe
A1.1	-C1	Loc. Pesteana De Jos, Str Principala, Nr. 226, Jud. Gorj	Nr. niveluri:2; S. construita la sol:83 mp; S. construita desfasurata:166 mp;
A1.2	-C2	Loc. Pesteana De Jos, Str Principala, Nr. 226, Jud. Gorj	Nr. niveluri:1; S. construita la sol:50 mp; S. construita desfasurata:50 mp;

B. Partea II. Proprietari şi acte

Inscrieri privitoare la dreptul de proprietate şi alte drepturi reale		Referinţe
/		
Act Notarial nr. 5689, din 27/07/2001 emis de BNP ANCA MERISESCU (CONTRACT DE VANZARE-CUMPARARE;);		
B1	Intabulare, drept de PROPRIETATE, cu titlu de cumparare, dobandit prin Conventie, cota actuala 1/1, cota initiala 1/1	A1, A1.1
	1) **FLORESCU SAVU**, , bun comun; 2) **FLORESCU ELENA**	
Act Administrativ nr. 4485, din 29/05/2025 emis de PRIMARIA COMUNEI FARCASESTI (ADEVERINTA;);		
B2	Intabulare, drept de PROPRIETATE, dobandit prin Construire, cota actuala 1/1, cota initiala 1/1	A1.2
	1) **FLORESCU ELENA** 2) **FLORESCU SAVU**	

C. Partea III. SARCINI .

Inscrieri privind dezmembramintele dreptului de proprietate, drepturi reale de garanţie şi sarcini	Referinţe
NU SUNT	

Document care conține date cu caracter personal, protejat de prevederile Regulamentului (UE) nr. 679/2016 și Legii 190/2018

Anexa Nr. 1 La Partea I

Teren

Nr cadastral	Suprafaţa (mp)*	Observaţii / Referinţe
	Din acte: 2.478 Masurata: 2.555	

* Suprafaţa este determinată in planul de proiecţie Stereo 70.

DETALII LINIARE IMOBIL

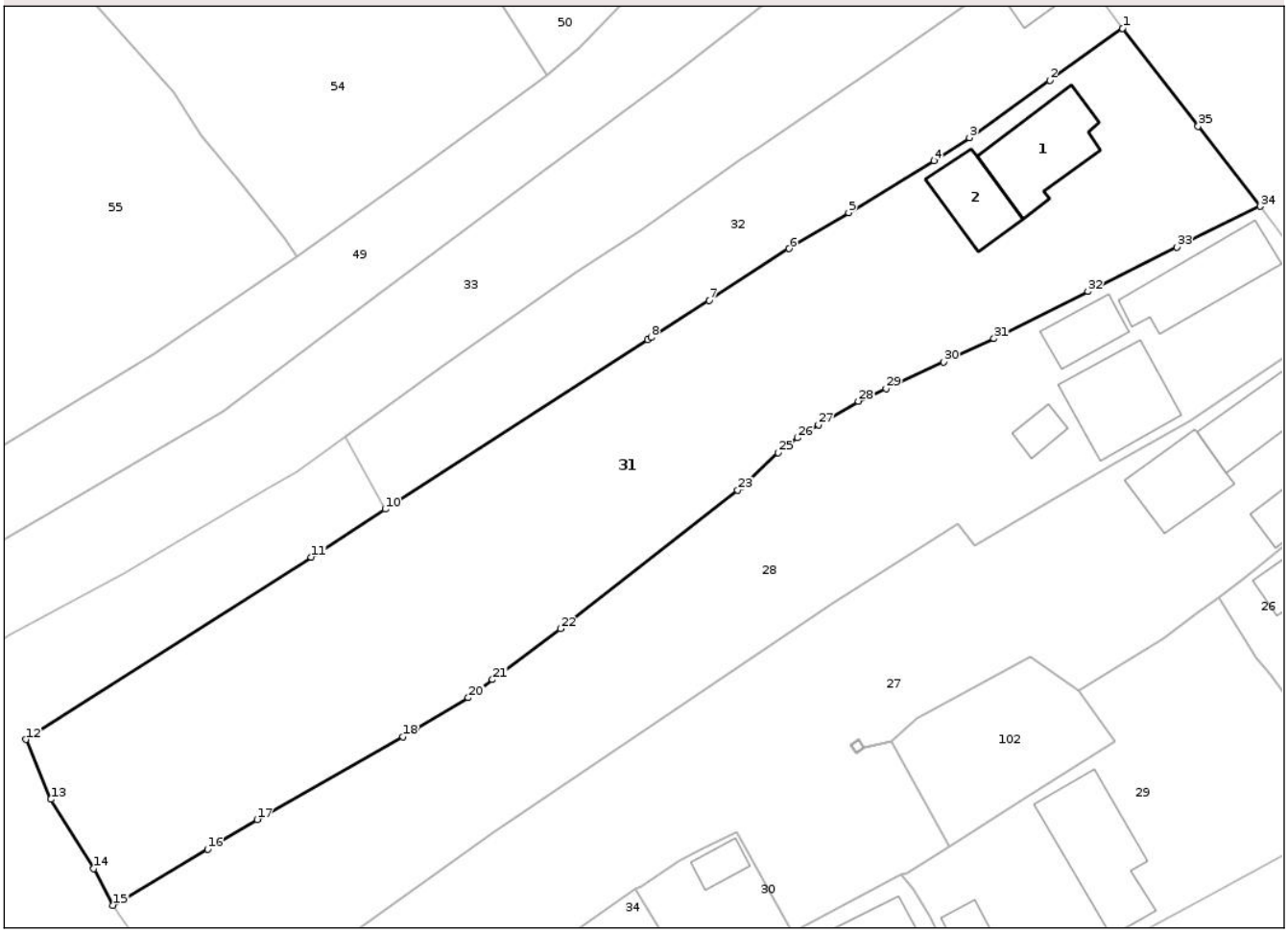

Date referitoare la teren

Crt	Categorie folosinţă	Intra vilan	Suprafaţa (mp)	Tarla	Parcelă	Nr. topo	Observaţii / Referinţe
1	curti constructii	DA	736	15	615	-	
2	vie	DA	159	15	614	-	
3	arabil	DA	196	15	617	-	
4	arabil	NU	599	15	617/1	-	
5	vie	NU	865	15	617/2	-	

Date referitoare la construcţii

Crt	Număr	Destinaţie construcţie	Supraf. (mp)	Situaţie juridică	Observaţii / Referinţe
A1.1	-C1	constructii de locuinte	Din acte: 0 Masurata: 83	Cu acte	Nr. niveluri:2; S. construita la sol:83 mp; S. construita desfasurata:166 mp;
A1.2	-C2	constructii anexa	Din acte: 0 Masurata: 50	Cu acte	Nr. niveluri:1; S. construita la sol:50 mp; S. construita desfasurata:50 mp;

Document care conține date cu caracter personal, protejat de prevederile Regulamentului (UE) nr. 679/2016 și Legii 190/2018

Lungime Segmente
1) Valorile lungimilor segmentelor sunt obţinute din proiecţie în plan.

Punct început	X / Y	Punct sfârşit	X / Y	Lungime segment (** (m)
1	363.297,817 371.692,109	2	363.290,486 371.686,881	9.004
3	363.282,395 371.681,111	4	363.278,829 371.678,789	4.255
5	363.270,224 371.673,568	6	363.264,216 371.669,922	7.028
7	363.256,168 371.664,707	8	363.250,303 371.660,99	6.944
9	363.249,968 371.660,774	10	363.223,511 371.643,681	31.498
11	363.216,051 371.638,86	12	363.187,313 371.620,476	34.115
13	363.189,82 371.614,447	14	363.194,159 371.607,46	8.225
15	363.196,104 371.603,764	16	363.205,618 371.609,435	11.076
17	363.210,625 371.612,419	18	363.225,302 371.620,761	16.882
19	363.226,554 371.621,473	20	363.231,893 371.624,679	6.228
21	363.234,328 371.626,504	22	363.241,176 371.631,636	8.558
23	363.259,052 371.645,585	24	363.259,42 371.645,872	0.467
25	363.263,119 371.649,361	26	363.265,079 371.650,872	2.475
27	363.267,184 371.652,197	28	363.271,193 371.654,559	4.653
29	363.273,989 371.655,848	30	363.279,782 371.658,518	6.379
31	363.284,862 371.660,86	32	363.294,333 371.665,607	10.594
33	363.303,297 371.670,075	34	363.311,692 371.674,187	9.348
35	363.305,431 371.682,275	1	363.297,817 371.692,109	12.437

Punct început	X / Y	Punct sfârşit	X / Y	Lungime segment (** (m)
2	363.290,486 371.686,881	3	363.282,395 371.681,111	9.938
4	363.278,829 371.678,789	5	363.270,224 371.673,568	10.065
6	363.264,216 371.669,922	7	363.256,168 371.664,707	9.59
8	363.250,303 371.660,99	9	363.249,968 371.660,774	0.399
10	363.223,511 371.643,681	11	363.216,051 371.638,86	8.882
12	363.187,313 371.620,476	13	363.189,82 371.614,447	6.529
14	363.194,159 371.607,46	15	363.196,104 371.603,764	4.177
16	363.205,618 371.609,435	17	363.210,625 371.612,419	5.829
18	363.225,302 371.620,761	19	363.226,554 371.621,473	1.44
20	363.231,893 371.624,679	21	363.234,328 371.626,504	3.043
22	363.241,176 371.631,636	23	363.259,052 371.645,585	22.674
24	363.259,42 371.645,872	25	363.263,119 371.649,361	5.085
26	363.265,079 371.650,872	27	363.267,184 371.652,197	2.487
28	363.271,193 371.654,559	29	363.273,989 371.655,848	3.079
30	363.279,782 371.658,518	31	363.284,862 371.660,86	5.594
32	363.294,333 371.665,607	33	363.303,297 371.670,075	10.016
34	363.311,692 371.674,187	35	363.305,431 371.682,275	10.228

** Lungimile segmentelor sunt determinate în planul de proiecţie Stereo 70 şi sunt rotunjite la 1 milimetru.
*** Distanţa dintre puncte este formată din segmente cumulate ce sunt mai mici decât valoarea 1 milimetru.

Document care conține date cu caracter personal, protejat de prevederile Regulamentului (UE) nr. 679/2016 și Legii 190/2018

DATE DESPRE IMOBILUL NR. 32

Oficiul de Cadastru şi Publicitate Imobiliară GORJ
Biroul de Cadastru şi Publicitate Imobiliară Targu Jiu

A. Partea I. Descrierea imobilului

TEREN Necunoscut

Adresa: Loc. Pesteana De Jos, Str Principala, Nr. 224, Jud. Gorj

Nr. Crt	Nr cadastral Nr. topografic	Suprafaţa* (mp)	Observaţii / Referinţe
A1		885	Sector cadastral:39 Teren neimprejmuit;

B. Partea II. Proprietari şi acte

Inscrieri privitoare la dreptul de proprietate şi alte drepturi reale		Referinţe
/		
Act Administrativ nr. 4485, din 29/05/2025 emis de PRIMARIA COMUNEI FARCASESTI (ADEVERINTA;);		
B1	Inscrierea posesiei, drept de PROPRIETATE, dobandit prin Lege, cota actuala 1/1, cota initiala 1/1	A1
	1) **NEIDENTIFICAT NEIDENTIFICAT**	
Act Normativ nr. 7, din 13/03/1996 emis de PARLAMENTUL ROMÂNIEI, (Art. 13) (LEGE;);		
B2	Se noteaza mentiunea de proprietar neidentificat	A1

C. Partea III. SARCINI .

Inscrieri privind dezmembramintele dreptului de proprietate, drepturi reale de garanţie şi sarcini	Referinţe
NU SUNT	

Document care conține date cu caracter personal, protejat de prevederile Regulamentului (UE) nr. 679/2016 și Legii 190/2018

Anexa Nr. 1 La Partea I

Teren

Nr cadastral	Suprafaţa (mp)*	Observaţii / Referinţe
	885	

* Suprafaţa este determinată in planul de proiecţie Stereo 70.

DETALII LINIARE IMOBIL

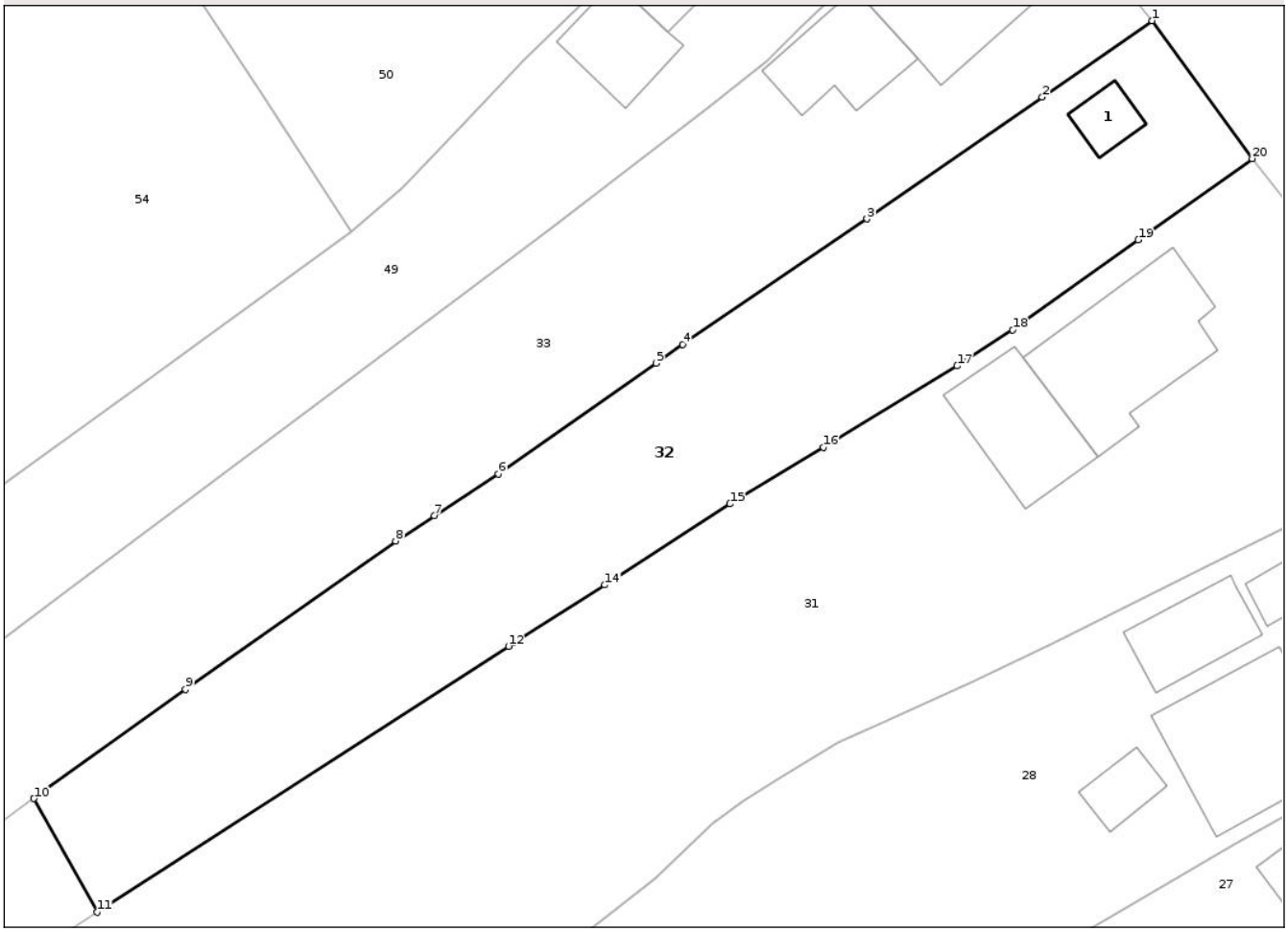

Date referitoare la teren

Crt	Categorie folosință	Intra vilan	Suprafaţa (mp)	Tarla	Parcelă	Nr. topo	Observaţii / Referinţe
1	curti constructii	DA	97	15	621	-	
2	arabil	DA	500	15	620	-	
3	arabil	NU	288	15	618	-	

Date referitoare la construcţii

Crt	Număr	Destinaţie construcţie	Supraf. (mp)	Situaţie juridică	Observaţii / Referinţe
A1.1	-C1	constructii de locuinte	Din acte: 0 Masurata: 13	Fara acte	Nr. niveluri:1; S. construita la sol:13 mp; S. construita desfasurata:13 mp;

Lungime Segmente
1) Valorile lungimilor segmentelor sunt obţinute din proiecţie în plan.

Punct început	X / Y	Punct sfârşit	X / Y	Lungime segment (** (m)
1	363.291,375 371.700,968	2	363.284,305 371.696,061	8.606
2	363.284,305 371.696,061	3	363.273,028 371.688,233	13.728

Document care conține date cu caracter personal, protejat de prevederile Regulamentului (UE) nr. 679/2016 și Legii 190/2018

Punct început	X / Y	Punct sfârşit	X / Y	Lungime segment (** (m)
3	363.273,028 371.688,233	4	363.261,189 371.680,152	14.334
4	363.261,189 371.680,152	5	363.259,48 371.678,958	2.085
5	363.259,48 371.678,958	6	363.249,302 371.671,846	12.417
6	363.249,302 371.671,846	7	363.245,21 371.669,17	4.889
7	363.245,21 371.669,17	8	363.242,711 371.667,535	2.986
8	363.242,711 371.667,535	9	363.229,178 371.658,012	16.548
9	363.229,178 371.658,012	10	363.219,433 371.650,979	12.018
10	363.219,433 371.650,979	11	363.223,511 371.643,681	8.36
11	363.223,511 371.643,681	12	363.249,968 371.660,774	31.498
12	363.249,968 371.660,774	13	363.250,303 371.660,99	0.399
13	363.250,303 371.660,99	14	363.256,168 371.664,707	6.944
14	363.256,168 371.664,707	15	363.264,216 371.669,922	9.59
15	363.264,216 371.669,922	16	363.270,224 371.673,568	7.028
16	363.270,224 371.673,568	17	363.278,829 371.678,789	10.065
17	363.278,829 371.678,789	18	363.282,395 371.681,111	4.255
18	363.282,395 371.681,111	19	363.290,486 371.686,881	9.938
19	363.290,486 371.686,881	20	363.297,817 371.692,109	9.004
20	363.297,817 371.692,109	1	363.291,375 371.700,968	10.954

**** Lungimile segmentelor sunt determinate în planul de proiecţie Stereo 70 şi sunt rotunjite la 1 milimetru.**
***** Distanţa dintre puncte este formată din segmente cumulate ce sunt mai mici decât valoarea 1 milimetru.**

Document care conține date cu caracter personal, protejat de prevederile Regulamentului (UE) nr. 679/2016 și Legii 190/2018

DATE DESPRE IMOBILUL NR. 33

Oficiul de Cadastru şi Publicitate Imobiliară GORJ
Biroul de Cadastru şi Publicitate Imobiliară Targu Jiu

A. Partea I. Descrierea imobilului

TEREN Necunoscut

Adresa: Loc. Pesteana De Jos, Str Principala, Nr. 222, Jud. Gorj

Nr. Crt	Nr cadastral Nr. topografic	Suprafaţa* (mp)	Observaţii / Referinţe
A1		Din acte: 1.527 Masurata: 1.623	Sector cadastral:39 Teren imprejmuit;

Construcţii

Crt	Nr cadastral Nr. topografic	Adresa	Observaţii / Referinţe
A1.1	-C1	Loc. Pesteana De Jos, Str Principala, Nr. 222, Jud. Gorj	Nr. niveluri:2; S. construita la sol:98 mp; S. construita desfasurata:196 mp;
A1.2	-C2	Loc. Pesteana De Jos, Str Principala, Nr. 222, Jud. Gorj	Nr. niveluri:1; S. construita la sol:42 mp; S. construita desfasurata:42 mp;

B. Partea II. Proprietari şi acte

Inscrieri privitoare la dreptul de proprietate şi alte drepturi reale		Referinţe
/		
Act Administrativ nr. 104038, din 16/06/1993 emis de CJSDPAT GORJ (TITLU DE PROPRIETATE;);		
B1	Intabulare, drept de PROPRIETATE, dobandit prin Reconstituire, cota actuala 1/1, cota initiala 1/1	A1
	1) **ROTARU N. NICOLAE**	
Act Administrativ nr. 4485, din 29/05/2025 emis de PRIMARIA COMUNEI FARCASESTI (ADEVERINTA;);		
B2	Intabulare, drept de PROPRIETATE, dobandit prin Construire, cota actuala 1/1, cota initiala 1/1	A1.2
	1) **ROTARU N. NICOLAE**	
Act Administrativ nr. 16, din 06/05/1993 emis de CONSILIUL LOCAL FARCASESTI (AUTORIZATIE DE CONSTRUCTIE;);		
B3	Intabulare, drept de PROPRIETATE, dobandit prin Construire, cota actuala 1/1, cota initiala 1/1	A1.1
	1) **ROTARU N. NICOLAE**	

C. Partea III. SARCINI .

Inscrieri privind dezmembramintele dreptului de proprietate, drepturi reale de garanţie şi sarcini	Referinţe
NU SUNT	

Document care conține date cu caracter personal, protejat de prevederile Regulamentului (UE) nr. 679/2016 și Legii 190/2018

Anexa Nr. 1 La Partea I

Teren

Nr cadastral	Suprafaţa (mp)*	Observaţii / Referinţe
	Din acte: 1.527 Masurata: 1.623	

* Suprafaţa este determinată in planul de proiecţie Stereo 70.

DETALII LINIARE IMOBIL

Date referitoare la teren

Crt	Categorie folosinţă	Intra vilan	Suprafaţa (mp)	Tarla	Parcelă	Nr. topo	Observaţii / Referinţe
1	curti constructii	DA	487	15	622	-	
2	vie	DA	111	15	623	-	
3	arabil	DA	66	15	623/1	-	
4	vie	NU	304	15	623/2	-	
5	arabil	NU	91	15	623/3	-	
6	livada	NU	564	15	623/4	-	

Date referitoare la construcţii

Crt	Număr	Destinaţie construcţie	Supraf. (mp)	Situaţie juridică	Observaţii / Referinţe
A1.1	-C1	constructii de locuinte	Din acte: 0 Masurata: 98	Cu acte	Nr. niveluri:2; S. construita la sol:98 mp; S. construita desfasurata:196 mp;
A1.2	-C2	constructii anexa	Din acte: 0 Masurata: 42	Cu acte	Nr. niveluri:1; S. construita la sol:42 mp; S. construita desfasurata:42 mp;

Document care conține date cu caracter personal, protejat de prevederile Regulamentului (UE) nr. 679/2016 și Legii 190/2018

Lungime Segmente
1) Valorile lungimilor segmentelor sunt obţinute din proiecţie în plan.

Punct început	X / Y	Punct sfârşit	X / Y	Lungime segment (** (m)
1	363.282,218 371.712,448	2	363.280,215 371.710,768	2.614
3	363.271,811 371.703,484	4	363.268,722 371.700,46	4.323
5	363.266,576 371.698,406	6	363.262,886 371.695,411	4.752
7	363.252,498 371.687,457	8	363.239,862 371.678,026	15.767
9	363.222,971 371.665,433	10	363.207,244 371.653,51	19.736
11	363.181,114 371.638,367	12	363.167,182 371.628,808	16.896
13	363.150,04 371.616,943	14	363.153,438 371.611,044	6.808
15	363.172,948 371.622,946	16	363.185,619 371.631,016	15.023
17	363.197,192 371.637,201	18	363.211,785 371.645,83	16.953
19	363.214,622 371.647,507	20	363.219,433 371.650,979	5.933
21	363.229,178 371.658,012	22	363.242,711 371.667,535	16.548
23	363.245,21 371.669,17	24	363.249,302 371.671,846	4.889
25	363.259,48 371.678,958	26	363.261,189 371.680,152	2.085
27	363.273,028 371.688,233	28	363.284,305 371.696,061	13.728
29	363.291,375 371.700,968	1	363.282,218 371.712,448	14.685

Punct început	X / Y	Punct sfârşit	X / Y	Lungime segment (** (m)
2	363.280,215 371.710,768	3	363.271,811 371.703,484	11.121
4	363.268,722 371.700,46	5	363.266,576 371.698,406	2.971
6	363.262,886 371.695,411	7	363.252,498 371.687,457	13.083
8	363.239,862 371.678,026	9	363.222,971 371.665,433	21.069
10	363.207,244 371.653,51	11	363.181,114 371.638,367	30.201
12	363.167,182 371.628,808	13	363.150,04 371.616,943	20.848
14	363.153,438 371.611,044	15	363.172,948 371.622,946	22.854
16	363.185,619 371.631,016	17	363.197,192 371.637,201	13.122
18	363.211,785 371.645,83	19	363.214,622 371.647,507	3.296
20	363.219,433 371.650,979	21	363.229,178 371.658,012	12.018
22	363.242,711 371.667,535	23	363.245,21 371.669,17	2.986
24	363.249,302 371.671,846	25	363.259,48 371.678,958	12.417
26	363.261,189 371.680,152	27	363.273,028 371.688,233	14.334
28	363.284,305 371.696,061	29	363.291,375 371.700,968	8.606

** Lungimile segmentelor sunt determinate în planul de proiecţie Stereo 70 şi sunt rotunjite la 1 milimetru.
*** Distanţa dintre puncte este formată din segmente cumulate ce sunt mai mici decât valoarea 1 milimetru.

Document care conține date cu caracter personal, protejat de prevederile Regulamentului (UE) nr. 679/2016 și Legii 190/2018

DATE DESPRE IMOBILUL NR. 34

Oficiul de Cadastru şi Publicitate Imobiliară GORJ
Biroul de Cadastru şi Publicitate Imobiliară Targu Jiu

A. Partea I. Descrierea imobilului

TEREN Intravilan

Adresa: Loc. Pesteana De Jos, Str Călugăreni, Nr. 6, Jud. Gorj

Nr. Crt	Nr cadastral Nr. topografic	Suprafaţa* (mp)	Observaţii / Referinţe
A1		785	Sector cadastral:39 Teren imprejmuit;

Construcţii

Crt	Nr cadastral Nr. topografic	Adresa	Observaţii / Referinţe
A1.1	-C1	Loc. Pesteana De Jos, Str Călugăreni, Nr. 6, Jud. Gorj	Nr. niveluri:2; S. construita la sol:89 mp; S. construita desfasurata:178 mp;
A1.2	-C2	Loc. Pesteana De Jos, Str Călugăreni, Nr. 6, Jud. Gorj	Nr. niveluri:1; S. construita la sol:69 mp; S. construita desfasurata:69 mp;

B. Partea II. Proprietari şi acte

Inscrieri privitoare la dreptul de proprietate şi alte drepturi reale		Referinţe
/		
Act Normativ nr. 7, din 13/03/1996 emis de PARLAMENTUL ROMANIEI (LEGE;);		
B1	Intabulare, drept de PROPRIETATE, dobandit prin Lege, cota actuala 1/1, cota initiala 1/1	A1
	1) **NEIDENTIFICAT NEIDENTIFICAT**	
Act Administrativ nr. 3476, din 23/04/2025 emis de PRIMARIA COMUNEI FARCASESTI (ADEVERINTA;);		
B2	SE NOTEAZA POSESIA FAPTICA IN FAVOAREA LUI:	A1
	1) **BLÂNDU DORIN**	
B3	Intabulare, drept de PROPRIETATE, dobandit prin Construire, cota actuala 1/1, cota initiala 1/1	A1.1, A1.2
	1) **BLÂNDU DORIN**	

C. Partea III. SARCINI .

Inscrieri privind dezmembramintele dreptului de proprietate, drepturi reale de garanţie şi sarcini	Referinţe
NU SUNT	

Document care conține date cu caracter personal, protejat de prevederile Regulamentului (UE) nr. 679/2016 și Legii 190/2018

Anexa Nr. 1 La Partea I

Teren

Nr cadastral	Suprafaţa (mp)*	Observaţii / Referinţe
	785	

* Suprafaţa este determinată in planul de proiecţie Stereo 70.

DETALII LINIARE IMOBIL

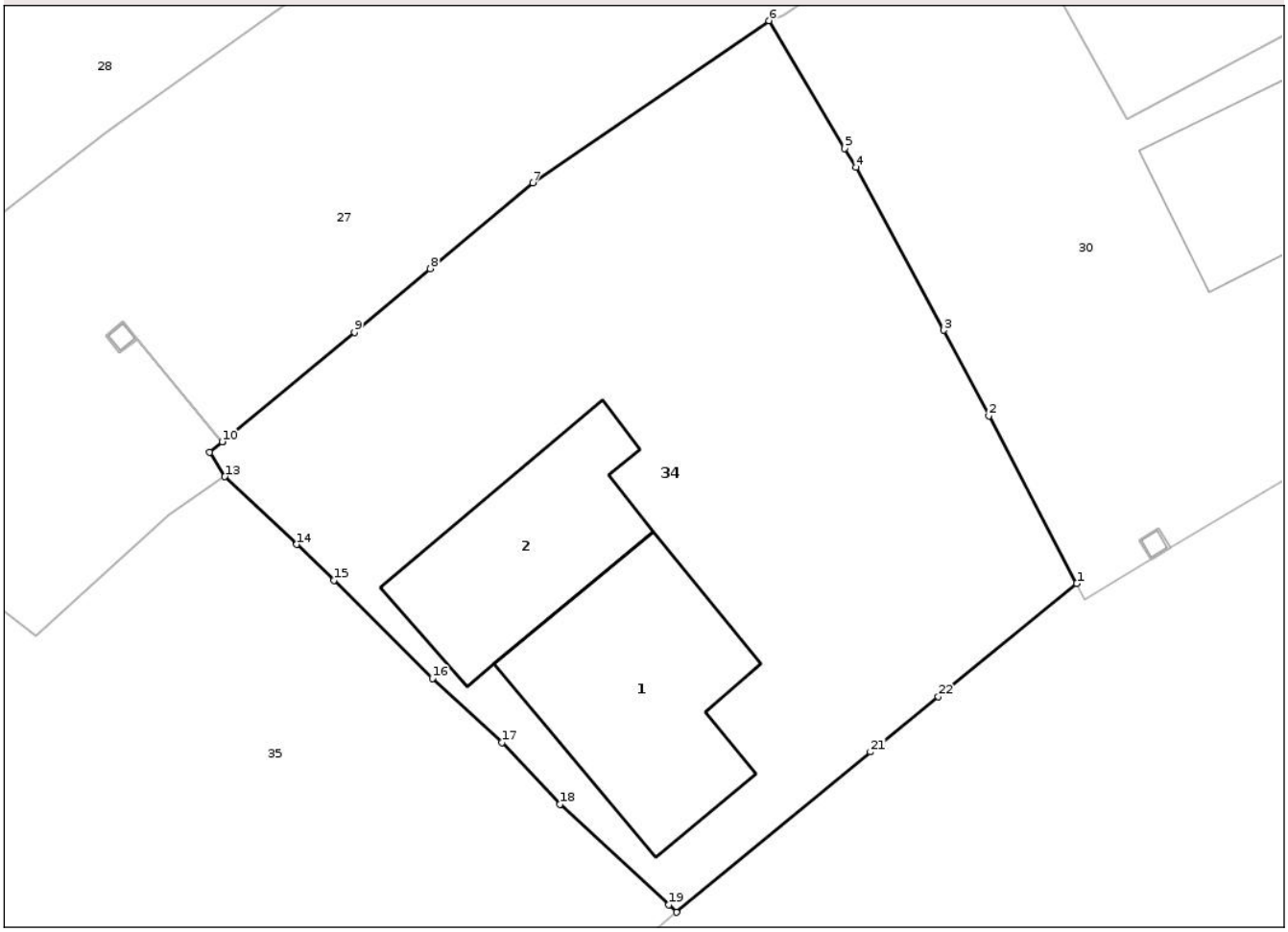

Date referitoare la teren

Crt	Categorie folosință	Intra vilan	Suprafaţa (mp)	Tarla	Parcelă	Nr. topo	Observaţii / Referinţe
1	curti constructii	DA	592	15	597	-	
2	arabil	DA	193	15	599/1	-	

Date referitoare la construcţii

Crt	Număr	Destinaţie construcţie	Supraf. (mp)	Situaţie juridică	Observaţii / Referinţe
A1.1	-C1	constructii de locuinte	Din acte: 0 Masurata: 89	Cu acte	Nr. niveluri:2; S. construita la sol:89 mp; S. construita desfasurata:178 mp;
A1.2	-C2	constructii de locuinte	Din acte: 0 Masurata: 69	Cu acte	Nr. niveluri:1; S. construita la sol:69 mp; S. construita desfasurata:69 mp;

Lungime Segmente

1) Valorile lungimilor segmentelor sunt obţinute din proiecţie în plan.

Punct început	X / Y	Punct sfârşit	X / Y	Lungime segment (** (m)
1	363.262,343 371.580,567	2	363.258,457 371.587,967	8.358
3	363.256,472 371.591,746	4	363.252,584 371.598,931	8.17

Punct început	X / Y	Punct sfârşit	X / Y	Lungime segment (** (m)
2	363.258,457 371.587,967	3	363.256,472 371.591,746	4.269
4	363.252,584 371.598,931	5	363.252,085 371.599,772	0.978

Document care conține date cu caracter personal, protejat de prevederile Regulamentului (UE) nr. 679/2016 și Legii 190/2018

Punct început	X / Y	Punct sfârşit	X / Y	Lungime segment (** (m)
5	363.252,085 371.599,772	6	363.248,746 371.605,402	6.546
7	363.238,319 371.598,244	8	363.233,782 371.594,452	5.913
9	363.230,427 371.591,646	10	363.224,588 371.586,825	7.572
11	363.224,584 371.586,821	12	363.224,026 371.586,361	0.723
13	363.224,708 371.585,279	14	363.227,887 371.582,29	4.364
15	363.229,523 371.580,71	16	363.233,883 371.576,376	6.148
17	363.236,94 371.573,548	18	363.239,524 371.570,829	3.751
19	363.244,326 371.566,393	20	363.244,654 371.566,063	0.465
21	363.253,234 371.573,132	22	363.256,226 371.575,574	3.862

Punct început	X / Y	Punct sfârşit	X / Y	Lungime segment (** (m)
6	363.248,746 371.605,402	7	363.238,319 371.598,244	12.648
8	363.233,782 371.594,452	9	363.230,427 371.591,646	4.374
10	363.224,588 371.586,825	11	363.224,584 371.586,821	0.006
12	363.224,026 371.586,361	13	363.224,708 371.585,279	1.279
14	363.227,887 371.582,29	15	363.229,523 371.580,71	2.274
16	363.233,883 371.576,376	17	363.236,94 371.573,548	4.164
18	363.239,524 371.570,829	19	363.244,326 371.566,393	6.537
20	363.244,654 371.566,063	21	363.253,234 371.573,132	11.117
22	363.256,226 371.575,574	1	363.262,343 371.580,567	7.896

** Lungimile segmentelor sunt determinate în planul de proiecţie Stereo 70 şi sunt rotunjite la 1 milimetru.
*** Distanţa dintre puncte este formată din segmente cumulate ce sunt mai mici decât valoarea 1 milimetru.

Document care conține date cu caracter personal, protejat de prevederile Regulamentului (UE) nr. 679/2016 și Legii 190/2018

DATE DESPRE IMOBILUL NR. 35

Oficiul de Cadastru şi Publicitate Imobiliară GORJ
Biroul de Cadastru şi Publicitate Imobiliară Targu Jiu

A. Partea I. Descrierea imobilului

TEREN Necunoscut

Adresa: Loc. Pesteana De Jos, Str Călugăreni, Nr. 8, Jud. Gorj

Nr. Crt	Nr cadastral Nr. topografic	Suprafaţa* (mp)	Observaţii / Referinţe
A1		Din acte: 2.024 Masurata: 2.047	Sector cadastral:39 Teren imprejmuit;

Construcţii

Crt	Nr cadastral Nr. topografic	Adresa	Observaţii / Referinţe
A1.1	-C1	Loc. Pesteana De Jos, Str Călugăreni, Nr. 8, Jud. Gorj	Nr. niveluri:1; S. construita la sol:73 mp; S. construita desfasurata:73 mp;
A1.2	-C2	Loc. Pesteana De Jos, Str Călugăreni, Nr. 8, Jud. Gorj	Nr. niveluri:1; S. construita la sol:54 mp; S. construita desfasurata:54 mp;
A1.3	-C3	Loc. Pesteana De Jos, Str Călugăreni, Nr. 8, Jud. Gorj	Nr. niveluri:1; S. construita la sol:14 mp; S. construita desfasurata:14 mp;

B. Partea II. Proprietari şi acte

Inscrieri privitoare la dreptul de proprietate şi alte drepturi reale		Referinţe
/		
Act Administrativ nr. 104077, din 06/05/1994 emis de CJSDPAT GORJ (TITLU DE PROPRIETATE;);		
B1	Intabulare, drept de PROPRIETATE, dobandit prin Reconstituire, cota actuala 1/1, cota initiala 1/1	A1
	1) **CRUCERU AL. VIOREL**	
Act Administrativ nr. 4485, din 29/05/2025 emis de PRIMARIA COMUNEI FARCASESTI (ADEVERINTA;);		
B2	Intabulare, drept de PROPRIETATE, dobandit prin Construire, cota actuala 1/1, cota initiala 1/1	A1.1, A1.2, A1.3
	1) **CRUCERU AL. VIOREL**	

C. Partea III. SARCINI .

Inscrieri privind dezmembramintele dreptului de proprietate, drepturi reale de garanţie şi sarcini	Referinţe
NU SUNT	

Document care conține date cu caracter personal, protejat de prevederile Regulamentului (UE) nr. 679/2016 și Legii 190/2018

Anexa Nr. 1 La Partea I

Teren

Nr cadastral	Suprafaţa (mp)*	Observaţii / Referinţe
	Din acte: 2.024 Masurata: 2.047	

* Suprafaţa este determinată in planul de proiecţie Stereo 70.

DETALII LINIARE IMOBIL

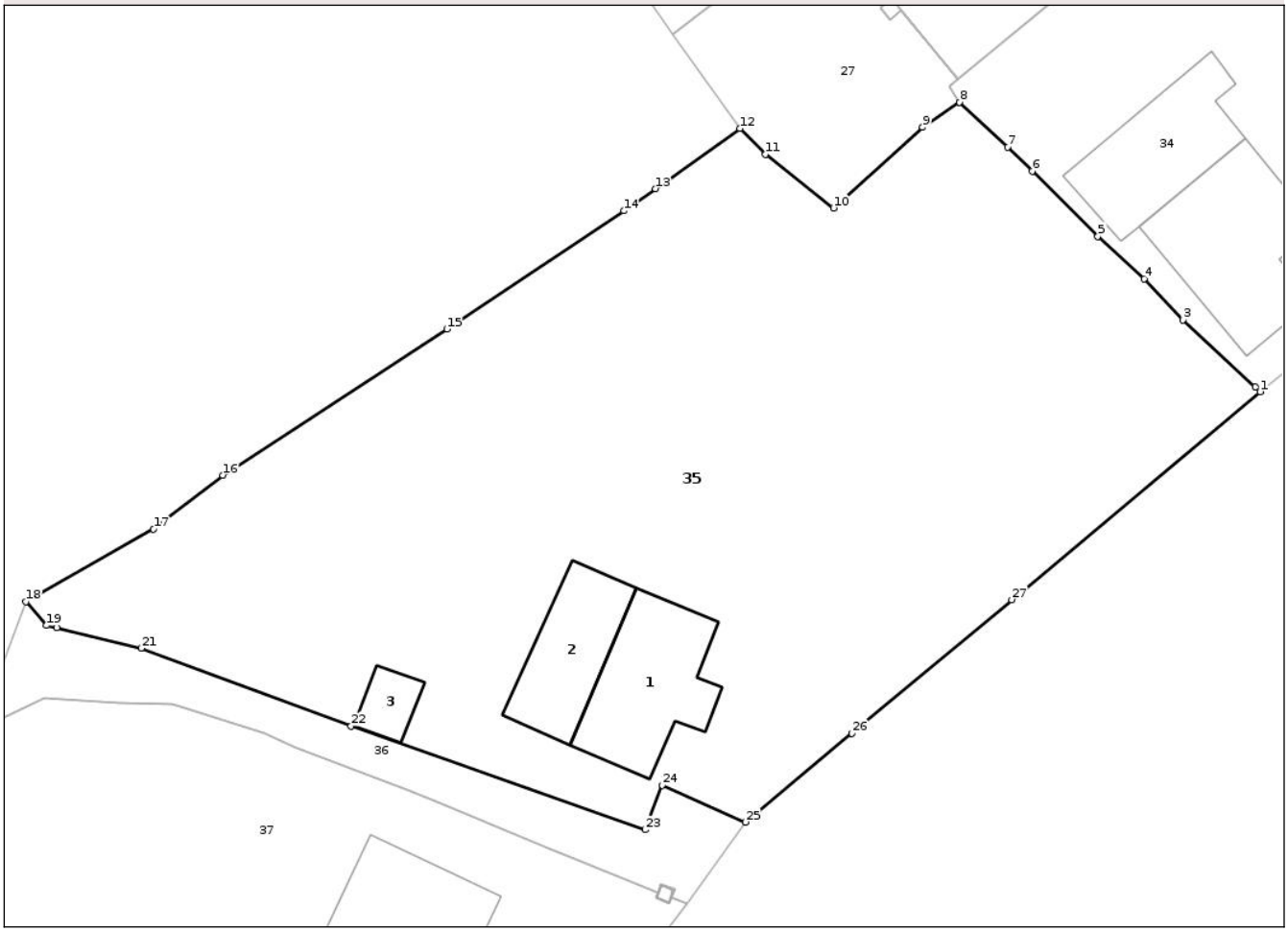

Date referitoare la teren

Crt	Categorie folosinţă	Intra vilan	Suprafaţa (mp)	Tarla	Parcelă	Nr. topo	Observaţii / Referinţe
1	curti constructii	DA	855	15	593	-	
2	vie	DA	560	15	595	-	
3	arabil	DA	620	15	596	-	
4	arabil	NU	12	15	594	-	

Date referitoare la construcţii

Crt	Număr	Destinaţie construcţie	Supraf. (mp)	Situaţie juridică	Observaţii / Referinţe
A1.1	-C1	constructii de locuinte	Din acte: 0 Masurata: 73	Cu acte	Nr. niveluri:1; S. construita la sol:73 mp; S. construita desfasurata:73 mp;
A1.2	-C2	constructii anexa	Din acte: 0 Masurata: 54	Cu acte	Nr. niveluri:1; S. construita la sol:54 mp; S. construita desfasurata:54 mp;
A1.3	-C3	constructii anexa	Din acte: 0 Masurata: 14	Cu acte	Nr. niveluri:1; S. construita la sol:14 mp; S. construita desfasurata:14 mp;

Document care conține date cu caracter personal, protejat de prevederile Regulamentului (UE) nr. 679/2016 și Legii 190/2018

Lungime Segmente
1) Valorile lungimilor segmentelor sunt obţinute din proiecţie în plan.

Punct început	X / Y	Punct sfârşit	X / Y	Lungime segment (** (m)
1	363.244,654 371.566,063	2	363.244,326 371.566,393	0.465
3	363.239,524 371.570,829	4	363.236,94 371.573,548	3.751
5	363.233,883 371.576,376	6	363.229,523 371.580,71	6.148
7	363.227,887 371.582,29	8	363.224,708 371.585,279	4.364
9	363.222,244 371.583,618	10	363.216,338 371.578,256	7.977
11	363.211,825 371.581,807	12	363.210,131 371.583,531	2.417
13	363.204,516 371.579,546	14	363.202,44 371.578,072	2.546
15	363.190,687 371.570,221	16	363.175,831 371.560,536	17.734
17	363.171,234 371.556,946	18	363.162,762 371.552,14	9.74
19	363.164,133 371.550,565	20	363.164,803 371.550,404	0.689
21	363.170,409 371.549,056	22	363.184,334 371.543,893	14.851
23	363.203,853 371.537,007	24	363.204,986 371.539,968	3.17
25	363.210,511 371.537,52	26	363.217,556 371.543,409	9.182
27	363.228,159 371.552,273	1	363.244,654 371.566,063	21.5

Punct început	X / Y	Punct sfârşit	X / Y	Lungime segment (** (m)
2	363.244,326 371.566,393	3	363.239,524 371.570,829	6.537
4	363.236,94 371.573,548	5	363.233,883 371.576,376	4.164
6	363.229,523 371.580,71	7	363.227,887 371.582,29	2.274
8	363.224,708 371.585,279	9	363.222,244 371.583,618	2.972
10	363.216,338 371.578,256	11	363.211,825 371.581,807	5.743
12	363.210,131 371.583,531	13	363.204,516 371.579,546	6.885
14	363.202,44 371.578,072	15	363.190,687 371.570,221	14.134
16	363.175,831 371.560,536	17	363.171,234 371.556,946	5.833
18	363.162,762 371.552,14	19	363.164,133 371.550,565	2.088
20	363.164,803 371.550,404	21	363.170,409 371.549,056	5.766
22	363.184,334 371.543,893	23	363.203,853 371.537,007	20.698
24	363.204,986 371.539,968	25	363.210,511 371.537,52	6.043
26	363.217,556 371.543,409	27	363.228,159 371.552,273	13.82

** Lungimile segmentelor sunt determinate în planul de proiecţie Stereo 70 şi sunt rotunjite la 1 milimetru.
*** Distanţa dintre puncte este formată din segmente cumulate ce sunt mai mici decât valoarea 1 milimetru.

Document care conține date cu caracter personal, protejat de prevederile Regulamentului (UE) nr. 679/2016 și Legii 190/2018

DATE DESPRE IMOBILUL NR. 36

Oficiul de Cadastru şi Publicitate Imobiliară GORJ
Biroul de Cadastru şi Publicitate Imobiliară Targu Jiu

A. Partea I. Descrierea imobilului

TEREN Necunoscut

Adresa: Loc. Pesteana De Jos, Jud. Gorj

Nr. Crt	Nr cadastral Nr. topografic	Suprafaţa* (mp)	Observaţii / Referinţe
A1		182	Sector cadastral:39 Teren neimprejmuit;

B. Partea II. Proprietari şi acte

Inscrieri privitoare la dreptul de proprietate şi alte drepturi reale		Referinţe
/		
Act Administrativ nr. 4485, din 29/05/2025 emis de PRIMARIA COMUNEI FARCASESTI (ADEVERINTA;);		
B1	Inscrierea posesiei, drept de PROPRIETATE, dobandit prin Lege, cota actuala 1/1, cota initiala 1/1	A1
	1) **NEIDENTIFICAT NEIDENTIFICAT**	
Act Normativ nr. 7, din 13/03/1996 emis de PARLAMENTUL ROMÂNIEI, (Art. 13) (LEGE;);		
B2	Se noteaza mentiunea de proprietar neidentificat	A1

C. Partea III. SARCINI .

Inscrieri privind dezmembramintele dreptului de proprietate, drepturi reale de garanţie şi sarcini	Referinţe
NU SUNT	

Anexa Nr. 1 La Partea I

Teren

Nr cadastral	Suprafaţa (mp)*	Observaţii / Referinţe
	182	

* Suprafaţa este determinată in planul de proiecţie Stereo 70.

DETALII LINIARE IMOBIL

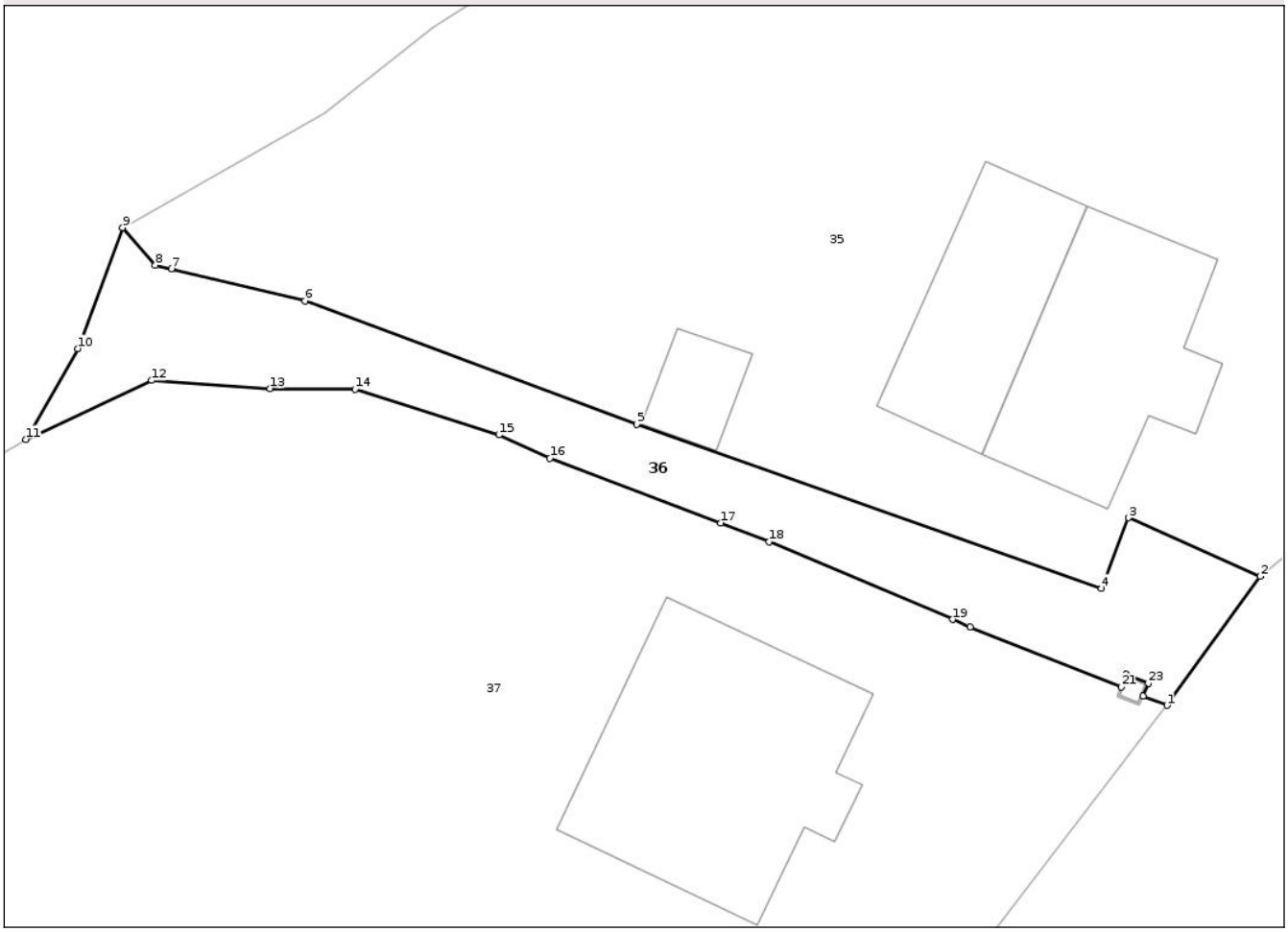

Date referitoare la teren

Crt	Categorie folosință	Intra vilan	Suprafaţa (mp)	Tarla	Parcelă	Nr. topo	Observaţii / Referinţe
1	drum	DA	175	14	592	-	
2	drum	NU	7	14	592/1	-	

Lungime Segmente

1) Valorile lungimilor segmentelor sunt obţinute din proiecţie în plan.

Punct început	X / Y	Punct sfârşit	X / Y	Lungime segment (** (m)
1	363.206,601 371.532,103	2	363.210,511 371.537,52	6.681
3	363.204,986 371.539,968	4	363.203,853 371.537,007	3.17
5	363.184,334 371.543,893	6	363.170,409 371.549,056	14.851
7	363.164,803 371.550,404	8	363.164,133 371.550,565	0.689

Punct început	X / Y	Punct sfârşit	X / Y	Lungime segment (** (m)
2	363.210,511 371.537,52	3	363.204,986 371.539,968	6.043
4	363.203,853 371.537,007	5	363.184,334 371.543,893	20.698
6	363.170,409 371.549,056	7	363.164,803 371.550,404	5.766
8	363.164,133 371.550,565	9	363.162,762 371.552,14	2.088

Document care conține date cu caracter personal, protejat de prevederile Regulamentului (UE) nr. 679/2016 și Legii 190/2018

Punct început	X / Y	Punct sfârşit	X / Y	Lungime segment (** (m)
9	363.162,762 371.552,14	10	363.160,885 371.547,064	5.412
11	363.158,701 371.543,261	12	363.163,983 371.545,726	5.829
13	363.168,944 371.545,388	14	363.172,52 371.545,355	3.576
15	363.178,55 371.543,442	16	363.180,694 371.542,462	2.357
17	363.187,857 371.539,756	18	363.189,899 371.538,964	2.19
19	363.197,59 371.535,71	20	363.198,341 371.535,392	0.816
21	363.204,674 371.532,87	22	363.204,888 371.533,406	0.577
23	363.205,816 371.533,035	24	363.205,603 371.532,5	0.576

Punct început	X / Y	Punct sfârşit	X / Y	Lungime segment (** (m)
10	363.160,885 371.547,064	11	363.158,701 371.543,261	4.386
12	363.163,983 371.545,726	13	363.168,944 371.545,388	4.973
14	363.172,52 371.545,355	15	363.178,55 371.543,442	6.326
16	363.180,694 371.542,462	17	363.187,857 371.539,756	7.657
18	363.189,899 371.538,964	19	363.197,59 371.535,71	8.351
20	363.198,341 371.535,392	21	363.204,674 371.532,87	6.817
22	363.204,888 371.533,406	23	363.205,816 371.533,035	0.999
24	363.205,603 371.532,5	1	363.206,601 371.532,103	1.074

** Lungimile segmentelor sunt determinate în planul de proiecţie Stereo 70 şi sunt rotunjite la 1 milimetru.
*** Distanţa dintre puncte este formată din segmente cumulate ce sunt mai mici decât valoarea 1 milimetru.

Document care conține date cu caracter personal, protejat de prevederile Regulamentului (UE) nr. 679/2016 și Legii 190/2018

DATE DESPRE IMOBILUL NR. 37

Oficiul de Cadastru şi Publicitate Imobiliară GORJ
Biroul de Cadastru şi Publicitate Imobiliară Targu Jiu

A. Partea I. Descrierea imobilului

Nr. CF vechi:114
Nr. cadastral vechi:1

TEREN Necunoscut

Adresa: Loc. Pesteana De Jos, Str Călugăreni, Nr. 10, Jud. Gorj

Nr. Crt	Nr cadastral Nr. topografic	Suprafaţa* (mp)	Observaţii / Referinţe
A1	36865	Din acte: 3.640 Masurata: 4.060	Sector cadastral:39 Teren imprejmuit;

Construcţii

Crt	Nr cadastral Nr. topografic	Adresa	Observaţii / Referinţe
A1.1	36865-C1	Loc. Pesteana De Jos, Str Călugăreni, Nr. 10, Jud. Gorj	Nr. niveluri:1; S. construita la sol:106 mp; S. construita desfasurata:106 mp;

B. Partea II. Proprietari şi acte

Inscrieri privitoare la dreptul de proprietate şi alte drepturi reale		Referinţe
5340 / 21/11/2000		
Act Notarial nr. 11167, din 20/11/2000 emis de NP MERIȘESCU ANICA (CONTRACT DE VANZARE-CUMPARARE;);		
B1	Intabulare, drept de PROPRIETATECU TITLU DE DREPT CUMPĂRARE, dobandit prin Conventie, cota actuala 1/1, cota initiala 1/1	A1, A1.1
	1) **CIOCLEA ARON**, BUN PROPRIU;	
	OBSERVATII: (provenita din conversia CF 114)	

C. Partea III. SARCINI .

Inscrieri privind dezmembramintele dreptului de proprietate, drepturi reale de garanţie şi sarcini	Referinţe
NU SUNT	

Document care conține date cu caracter personal, protejat de prevederile Regulamentului (UE) nr. 679/2016 și Legii 190/2018

Anexa Nr. 1 La Partea I

Teren

Nr cadastral	Suprafaţa (mp)*	Observaţii / Referinţe
36865	Din acte: 3.640 Masurata: 4.060	

* Suprafaţa este determinată in planul de proiecţie Stereo 70.

DETALII LINIARE IMOBIL

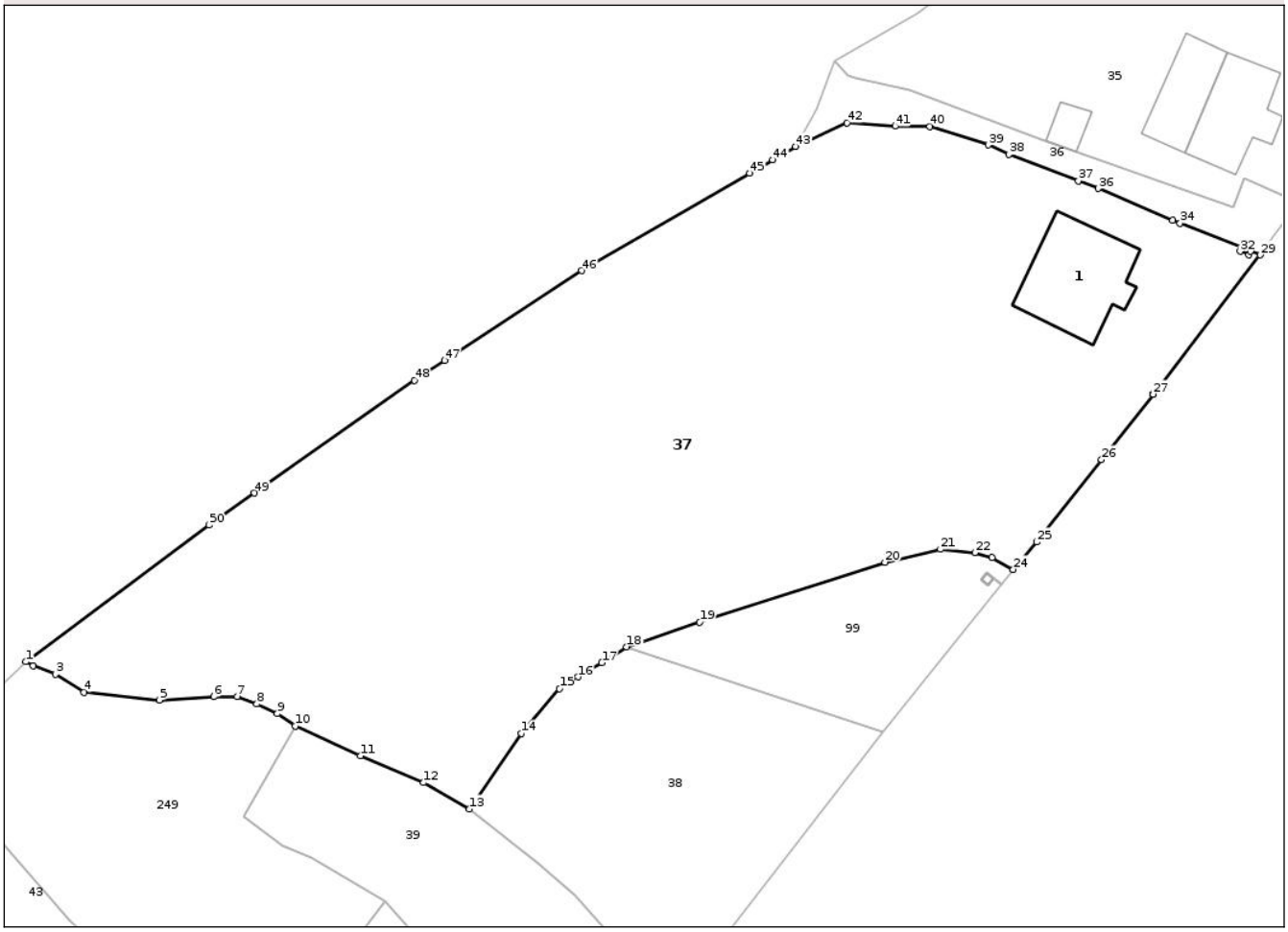

Date referitoare la teren

Crt	Categorie folosinţă	Intra vilan	Suprafaţa (mp)	Tarla	Parcelă	Nr. topo	Observaţii / Referinţe
1	curti constructii	DA	727	14	590	-	
2	arabil	DA	2.024	14	587	-	
3	vie	DA	126	14	591	-	
4	livada	DA	1.175	14	588	-	
5	arabil	NU	8	14	588/1	-	

Date referitoare la construcţii

Crt	Număr	Destinaţie construcţie	Supraf. (mp)	Situaţie juridică	Observaţii / Referinţe
A1.1	36865-C1	constructii de locuinte	106	Cu acte	Nr. niveluri:1; S. construita la sol:106 mp; S. construita desfasurata:106 mp;

Lungime Segmente

1) Valorile lungimilor segmentelor sunt obţinute din proiecţie în plan.

Punct început	X / Y	Punct sfârşit	X / Y	Lungime segment
1	363.079,312 371.490,167	2	363.080,083 371.489,755	0.874
2	363.080,083 371.489,755	3	363.082,381 371.488,867	2.464
3	363.082,381 371.488,867	4	363.085,312 371.487,009	3.47

Document care conține date cu caracter personal, protejat de prevederile Regulamentului (UE) nr. 679/2016 și Legii 190/2018

Punct început	X / Y	Punct sfârşit	X / Y	Lungime segment
4	363.085,312 371.487,009	5	363.093,108 371.486,213	7.837
7	363.101,106 371.486,582	8	363.103,141 371.485,821	2.173
10	363.107,083 371.483,542	11	363.113,806 371.480,458	7.397
13	363.125,055 371.474,966	14	363.130,382 371.482,754	9.436
16	363.136,229 371.488,61	17	363.138,711 371.490,05	2.869
19	363.148,799 371.494,249	20	363.167,892 371.500,424	20.067
22	363.177,165 371.501,397	23	363.178,959 371.500,904	1.861
25	363.183,539 371.502,5	26	363.190,234 371.510,998	10.818
28	363.195,572 371.517,768	29	363.206,601 371.532,103	18.087
31	363.205,446 371.532,106	32	363.204,517 371.532,477	1.0
34	363.198,341 371.535,392	35	363.197,59 371.535,71	0.816
37	363.187,857 371.539,756	38	363.180,694 371.542,462	7.657
40	363.172,52 371.545,355	41	363.168,944 371.545,388	3.576
43	363.158,701 371.543,261	44	363.156,328 371.541,889	2.741
46	363.136,61 371.530,494	47	363.122,496 371.521,222	16.887
49	363.102,871 371.507,554	50	363.098,198 371.504,264	5.715

Punct început	X / Y	Punct sfârşit	X / Y	Lungime segment
5	363.093,108 371.486,213	6	363.098,68 371.486,564	5.583
8	363.103,141 371.485,821	9	363.105,249 371.484,808	2.339
11	363.113,806 371.480,458	12	363.120,332 371.477,698	7.086
14	363.130,382 371.482,754	15	363.134,333 371.487,38	6.084
17	363.138,711 371.490,05	18	363.141,267 371.491,694	3.039
20	363.167,892 371.500,424	21	363.173,617 371.501,759	5.879
23	363.178,959 371.500,904	24	363.181,133 371.499,688	2.491
26	363.190,234 371.510,998	27	363.195,561 371.517,754	8.604
29	363.206,601 371.532,103	30	363.205,603 371.532,5	1.074
32	363.204,517 371.532,477	33	363.204,674 371.532,87	0.423
35	363.197,59 371.535,71	36	363.189,899 371.538,964	8.351
38	363.180,694 371.542,462	39	363.178,55 371.543,442	2.357
41	363.168,944 371.545,388	42	363.163,983 371.545,726	4.973
44	363.156,328 371.541,889	45	363.153,954 371.540,518	2.741
47	363.122,496 371.521,222	48	363.119,382 371.519,177	3.725
50	363.098,198 371.504,264	1	363.079,312 371.490,167	23.567

Punct început	X / Y	Punct sfârşit	X / Y	Lungime segment
6	363.098,68 371.486,564	7	363.101,106 371.486,582	2.426
9	363.105,249 371.484,808	10	363.107,083 371.483,542	2.229
12	363.120,332 371.477,698	13	363.125,055 371.474,966	5.456
15	363.134,333 371.487,38	16	363.136,229 371.488,61	2.26
18	363.141,267 371.491,694	19	363.148,799 371.494,249	7.954
21	363.173,617 371.501,759	22	363.177,165 371.501,397	3.566
24	363.181,133 371.499,688	25	363.183,539 371.502,5	3.701
27	363.195,561 371.517,754	28	363.195,572 371.517,768	0.018
30	363.205,603 371.532,5	31	363.205,446 371.532,106	0.424
33	363.204,674 371.532,87	34	363.198,341 371.535,392	6.817
36	363.189,899 371.538,964	37	363.187,857 371.539,756	2.19
39	363.178,55 371.543,442	40	363.172,52 371.545,355	6.326
42	363.163,983 371.545,726	43	363.158,701 371.543,261	5.829
45	363.153,954 371.540,518	46	363.136,61 371.530,494	20.032
48	363.119,382 371.519,177	49	363.102,871 371.507,554	20.192

**** Lungimile segmentelor sunt determinate în planul de proiecţie Stereo 70 şi sunt rotunjite la 1 milimetru.**
***** Distanţa dintre puncte este formată din segmente cumulate ce sunt mai mici decât valoarea 1 milimetru.**

Document care conține date cu caracter personal, protejat de prevederile Regulamentului (UE) nr. 679/2016 și Legii 190/2018

DATE DESPRE IMOBILUL NR. 38

Oficiul de Cadastru şi Publicitate Imobiliară GORJ
Biroul de Cadastru şi Publicitate Imobiliară Targu Jiu

A. Partea I. Descrierea imobilului

TEREN Intravilan

Adresa: Loc. Pesteana De Jos, Str Călugăreni, Jud. Gorj

Nr. Crt	Nr cadastral Nr. topografic	Suprafaţa* (mp)	Observaţii / Referinţe
A1		812	Sector cadastral:39 Teren neimprejmuit;

B. Partea II. Proprietari şi acte

Inscrieri privitoare la dreptul de proprietate şi alte drepturi reale		Referinţe
/		
Act Administrativ nr. 4485, din 29/05/2025 emis de PRIMARIA COMUNEI FARCASESTI (ADEVERINTA;);		
B1	Inscrierea posesiei, drept de PROPRIETATE, dobandit prin Lege, cota actuala 1/1, cota initiala 1/1	A1
	1) **NEIDENTIFICAT NEIDENTIFICAT**	
Act Normativ nr. 7, din 13/03/1996 emis de PARLAMENTUL ROMÂNIEI, (Art. 13) (LEGE;);		
B2	Se noteaza mentiunea de proprietar neidentificat	A1

C. Partea III. SARCINI .

Inscrieri privind dezmembramintele dreptului de proprietate, drepturi reale de garanţie şi sarcini	Referinţe
NU SUNT	

Document care conține date cu caracter personal, protejat de prevederile Regulamentului (UE) nr. 679/2016 și Legii 190/2018

Anexa Nr. 1 La Partea I

Teren

Nr cadastral	Suprafaţa (mp)*	Observaţii / Referinţe
	812	

* Suprafaţa este determinată in planul de proiecţie Stereo 70.

DETALII LINIARE IMOBIL

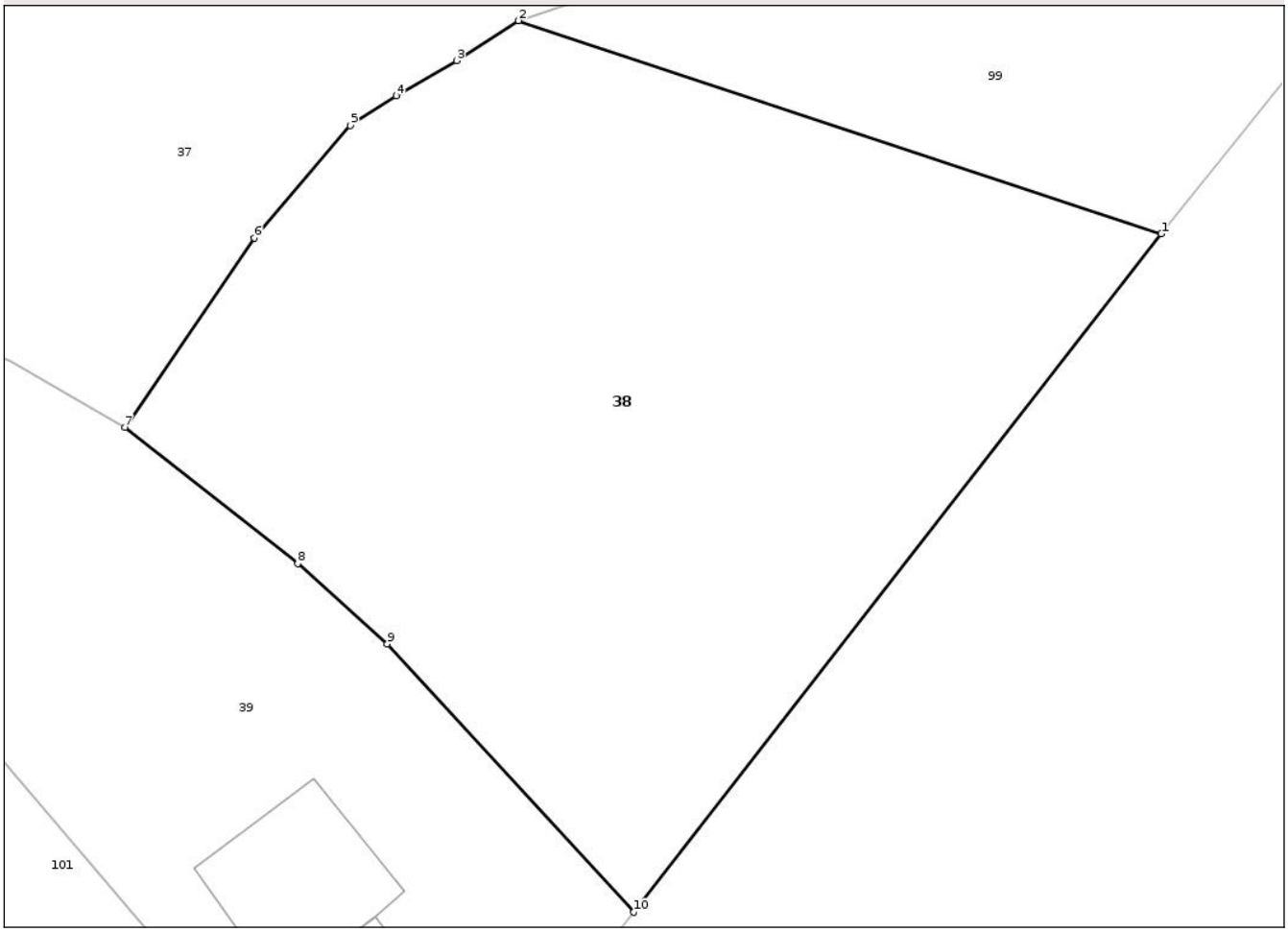

Date referitoare la teren

Crt	Categorie folosință	Intra vilan	Suprafaţa (mp)	Tarla	Parcelă	Nr. topo	Observaţii / Referinţe
1	arabil	DA	812	14	585	-	

Lungime Segmente
1) Valorile lungimilor segmentelor sunt obţinute din proiecţie în plan.

Punct început	X / Y	Punct sfârşit	X / Y	Lungime segment (** (m)
1	363.167,739 371.482,927	2	363.141,267 371.491,694	27.886
2	363.141,267 371.491,694	3	363.138,711 371.490,05	3.039
3	363.138,711 371.490,05	4	363.136,229 371.488,61	2.869
4	363.136,229 371.488,61	5	363.134,333 371.487,38	2.26
5	363.134,333 371.487,38	6	363.130,382 371.482,754	6.084

Document care conține date cu caracter personal, protejat de prevederile Regulamentului (UE) nr. 679/2016 și Legii 190/2018

Punct început	X / Y	Punct sfârşit	X / Y	Lungime segment (** (m)
6	363.130,382 371.482,754	7	363.125,055 371.474,966	9.436
7	363.125,055 371.474,966	8	363.132,175 371.469,358	9.063
8	363.132,175 371.469,358	9	363.135,867 371.466,062	4.949
9	363.135,867 371.466,062	10	363.146,012 371.455,021	14.994
10	363.146,012 371.455,021	1	363.167,739 371.482,927	35.367

** Lungimile segmentelor sunt determinate în planul de proiecţie Stereo 70 şi sunt rotunjite la 1 milimetru.
*** Distanţa dintre puncte este formată din segmente cumulate ce sunt mai mici decât valoarea 1 milimetru.

Document care conține date cu caracter personal, protejat de prevederile Regulamentului (UE) nr. 679/2016 și Legii 190/2018

DATE DESPRE IMOBILUL NR. 39

Oficiul de Cadastru şi Publicitate Imobiliară GORJ
Biroul de Cadastru şi Publicitate Imobiliară Targu Jiu

A. Partea I. Descrierea imobilului

TEREN Intravilan

Adresa: Loc. Pesteana De Jos, Str Călugăreni, Jud. Gorj

Nr. Crt	Nr cadastral Nr. topografic	Suprafaţa* (mp)	Observaţii / Referinţe
A1		661	Sector cadastral:39 Teren imprejmuit;

Construcţii

Crt	Nr cadastral Nr. topografic	Adresa	Observaţii / Referinţe
A1.1	-C1	Loc. Pesteana De Jos, Str Călugăreni, Jud. Gorj	Nr. niveluri:1; S. construita la sol:38 mp; S. construita desfasurata:38 mp;
A1.2	-C2	Loc. Pesteana De Jos, Str Călugăreni, Jud. Gorj	Nr. niveluri:1; S. construita la sol:38 mp; S. construita desfasurata:38 mp;

B. Partea II. Proprietari şi acte

Inscrieri privitoare la dreptul de proprietate şi alte drepturi reale		Referinţe
/		
Act Notarial nr. 220, din 22/08/2022 emis de NP TITU IONASCU (CERTIFICAT DE MOSTENITOR;);		
B1	Intabulare, drept de PROPRIETATE, cu titlu de mostenire, dobandit prin Succesiune, cota actuala 1/1, cota initiala 1/1	A1, A1.1, A1.2
	1) **STRUGARI IULIAN**	

C. Partea III. SARCINI .

Inscrieri privind dezmembramintele dreptului de proprietate, drepturi reale de garanţie şi sarcini	Referinţe
NU SUNT	

Document care conține date cu caracter personal, protejat de prevederile Regulamentului (UE) nr. 679/2016 și Legii 190/2018

Anexa Nr. 1 La Partea I

Teren

Nr cadastral	Suprafaţa (mp)*	Observaţii / Referinţe
	661	

* Suprafaţa este determinată in planul de proiecţie Stereo 70.

DETALII LINIARE IMOBIL

Date referitoare la teren

Crt	Categorie folosință	Intra vilan	Suprafaţa (mp)	Tarla	Parcelă	Nr. topo	Observaţii / Referinţe
1	curti constructii	DA	442	14	583	-	
2	arabil	DA	219	14	583/1	-	

Date referitoare la construcţii

Crt	Număr	Destinaţie construcţie	Supraf. (mp)	Situaţie juridică	Observaţii / Referinţe
A1.1	-C1	constructii de locuinte	Din acte: 0 Masurata: 38	Cu acte	Nr. niveluri:1; S. construita la sol:38 mp; S. construita desfasurata:38 mp;
A1.2	-C2	constructii anexa	Din acte: 0 Masurata: 38	Cu acte	Nr. niveluri:1; S. construita la sol:38 mp; S. construita desfasurata:38 mp;

Lungime Segmente

1) Valorile lungimilor segmentelor sunt obţinute din proiecţie în plan.

Punct început	X / Y	Punct sfârşit	X / Y	Lungime segment (** (m)
1	363.132,175 371.469,358	2	363.125,055 371.474,966	9.063
2	363.125,055 371.474,966	3	363.120,332 371.477,698	5.456

Document care conține date cu caracter personal, protejat de prevederile Regulamentului (UE) nr. 679/2016 și Legii 190/2018

Punct început	X / Y	Punct sfârşit	X / Y	Lungime segment (** (m)
3	363.120,332 371.477,698	4	363.113,806 371.480,458	7.086
4	363.113,806 371.480,458	5	363.107,083 371.483,542	7.397
5	363.107,083 371.483,542	6	363.101,816 371.474,233	10.696
6	363.101,816 371.474,233	7	363.105,768 371.471,157	5.008
7	363.105,768 371.471,157	8	363.108,708 371.469,965	3.172
8	363.108,708 371.469,965	9	363.116,291 371.465,513	8.793
9	363.116,291 371.465,513	10	363.120,2 371.461,075	5.914
10	363.120,2 371.461,075	11	363.126,22 371.454,001	9.289
11	363.126,22 371.454,001	12	363.135,862 371.442,347	15.126
12	363.135,862 371.442,347	13	363.142,018 371.449,951	9.784
13	363.142,018 371.449,951	14	363.146,012 371.455,021	6.454
14	363.146,012 371.455,021	15	363.135,867 371.466,062	14.994
15	363.135,867 371.466,062	1	363.132,175 371.469,358	4.949

** Lungimile segmentelor sunt determinate în planul de proiecţie Stereo 70 şi sunt rotunjite la 1 milimetru.
*** Distanţa dintre puncte este formată din segmente cumulate ce sunt mai mici decât valoarea 1 milimetru.

Document care conține date cu caracter personal, protejat de prevederile Regulamentului (UE) nr. 679/2016 și Legii 190/2018

DATE DESPRE IMOBILUL NR. 40

Oficiul de Cadastru şi Publicitate Imobiliară GORJ
Biroul de Cadastru şi Publicitate Imobiliară Targu Jiu

A. Partea I. Descrierea imobilului

TEREN Extravilan

Adresa: Jud. Gorj

Nr. Crt	Nr cadastral Nr. topografic	Suprafaţa* (mp)	Observaţii / Referinţe
A1		63	Sector cadastral:39 Teren neimprejmuit; Teren la dispozitia comisiei locale de fond funciar conform art. 13, alin. 14 din legea 7/1996

B. Partea II. Proprietari şi acte

Inscrieri privitoare la dreptul de proprietate şi alte drepturi reale		Referinţe
/		
Act Administrativ nr. 4485, din 29/05/2025 emis de PRIMARIA COMUNEI FARCASESTI (ADEVERINTA;);		
B1	Inscrierea posesiei, drept de PROPRIETATE, dobandit prin Lege, cota actuala 1/1, cota initiala 1/1	A1
	1) **NEIDENTIFICAT NEIDENTIFICAT**	
Act Normativ nr. 7, din 13/03/1996 emis de PARLAMENTUL ROMÂNIEI, (Art. 13) (LEGE;);		
B2	Se noteaza mentiunea de proprietar neidentificat	A1

C. Partea III. SARCINI .

Inscrieri privind dezmembramintele dreptului de proprietate, drepturi reale de garanţie şi sarcini	Referinţe
NU SUNT	

Document care conține date cu caracter personal, protejat de prevederile Regulamentului (UE) nr. 679/2016 și Legii 190/2018

Anexa Nr. 1 La Partea I

Teren

Nr cadastral	Suprafaţa (mp)*	Observaţii / Referinţe
	63	Teren la dispozitia comisiei locale de fond funciar conform art. 13, alin. 14 din legea 7/1996

* Suprafaţa este determinată in planul de proiecţie Stereo 70.

DETALII LINIARE IMOBIL

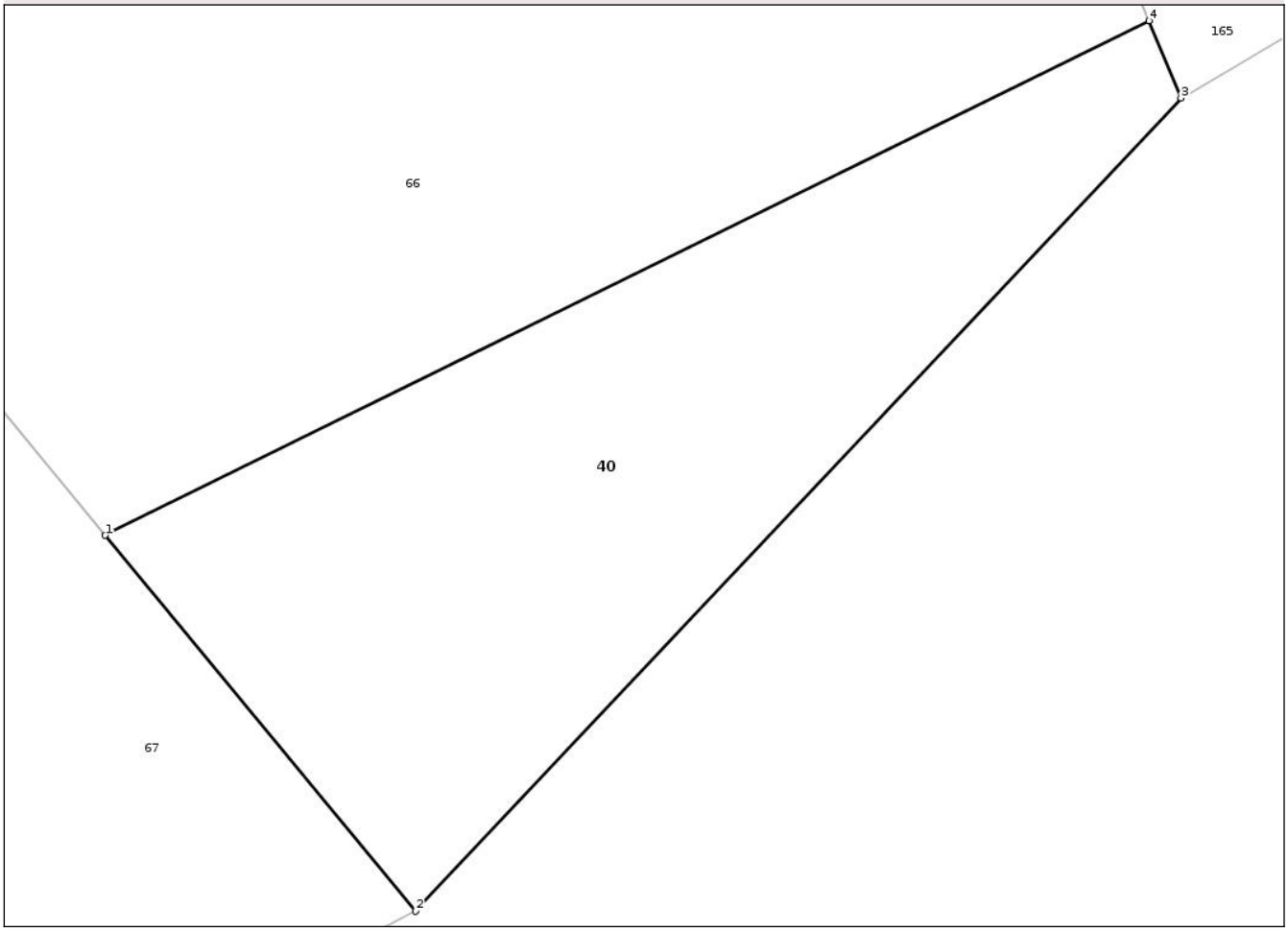

Date referitoare la teren

Crt	Categorie folosință	Intra vilan	Suprafaţa (mp)	Tarla	Parcelă	Nr. topo	Observaţii / Referinţe
1	arabil	NU	63	15	664/2	-	

Lungime Segmente
1) Valorile lungimilor segmentelor sunt obţinute din proiecţie în plan.

Punct început	X / Y	Punct sfârşit	X / Y	Lungime segment (** (m)
1	363.000,742 371.528,176	2	363.005,091 371.522,913	6.827
2	363.005,091 371.522,913	3	363.015,812 371.534,302	15.641
3	363.015,812 371.534,302	4	363.015,363 371.535,386	1.173
4	363.015,363 371.535,386	1	363.000,742 371.528,176	16.302

Document care conține date cu caracter personal, protejat de prevederile Regulamentului (UE) nr. 679/2016 și Legii 190/2018

** Lungimile segmentelor sunt determinate în planul de proiecţie Stereo 70 şi sunt rotunjite la 1 milimetru.
*** Distanţa dintre puncte este formată din segmente cumulate ce sunt mai mici decât valoarea 1 milimetru.

DATE DESPRE IMOBILUL NR. 41

Oficiul de Cadastru şi Publicitate Imobiliară GORJ
Biroul de Cadastru şi Publicitate Imobiliară Targu Jiu

A. Partea I. Descrierea imobilului

TEREN Intravilan

Adresa: Loc. Pesteana De Jos, Str Călugăreni, Nr. 18, Jud. Gorj

Nr. Crt	Nr cadastral Nr. topografic	Suprafaţa* (mp)	Observaţii / Referinţe
A1	35160	Din acte: 490 Masurata: 538	Sector cadastral:39 Teren imprejmuit;

Construcţii

Crt	Nr cadastral Nr. topografic	Adresa	Observaţii / Referinţe
A1.3	35160-C3	Loc. Pesteana De Jos, Str Călugăreni, Nr. 18, Jud. Gorj	Nr. niveluri:1; S. construita la sol:139 mp; S. construita desfasurata:139 mp;
A1.4	35160-C4	Loc. Pesteana De Jos, Str Călugăreni, Nr. 18, Jud. Gorj	Nr. niveluri:1; S. construita la sol:18 mp; S. construita desfasurata:18 mp;

B. Partea II. Proprietari şi acte

Inscrieri privitoare la dreptul de proprietate şi alte drepturi reale		Referinţe
4755 / 10/02/2010		
Act Notarial nr. 482, din 09/02/2010 emis de BNP DAVITOIU RALUCA NICOLITA (; act administrativ nr. 531/25-01-2010 emis de PRIMARIA FARCASESTI;);		
B1	Intabulare, drept de PROPRIETATEcomună în devălmăşie, dobandit prin Conventie, cota actuala 1/1, cota initiala 1/1	A1
	1) **BODISLAV MARIA** 2) **BODISLAV NICOLAE**	
/		
Act Administrativ nr. 4485, din 29/05/2025 emis de PRIMARIA COMUNEI FARCASESTI (ADEVERINTA;);		
B2	Intabulare, drept de PROPRIETATE, dobandit prin Construire, cota actuala 1/1, cota initiala 1/1	A1.3, A1.4
	1) **BODISLAV NICOLAE** 2) **BODISLAV MARIA**	

C. Partea III. SARCINI .

Inscrieri privind dezmembramintele dreptului de proprietate, drepturi reale de garanţie şi sarcini	Referinţe
NU SUNT	

Document care conține date cu caracter personal, protejat de prevederile Regulamentului (UE) nr. 679/2016 și Legii 190/2018

Anexa Nr. 1 La Partea I

Teren

Nr cadastral	Suprafaţa (mp)*	Observaţii / Referinţe
35160	Din acte: 490 Masurata: 538	

* Suprafaţa este determinată in planul de proiecţie Stereo 70.

DETALII LINIARE IMOBIL

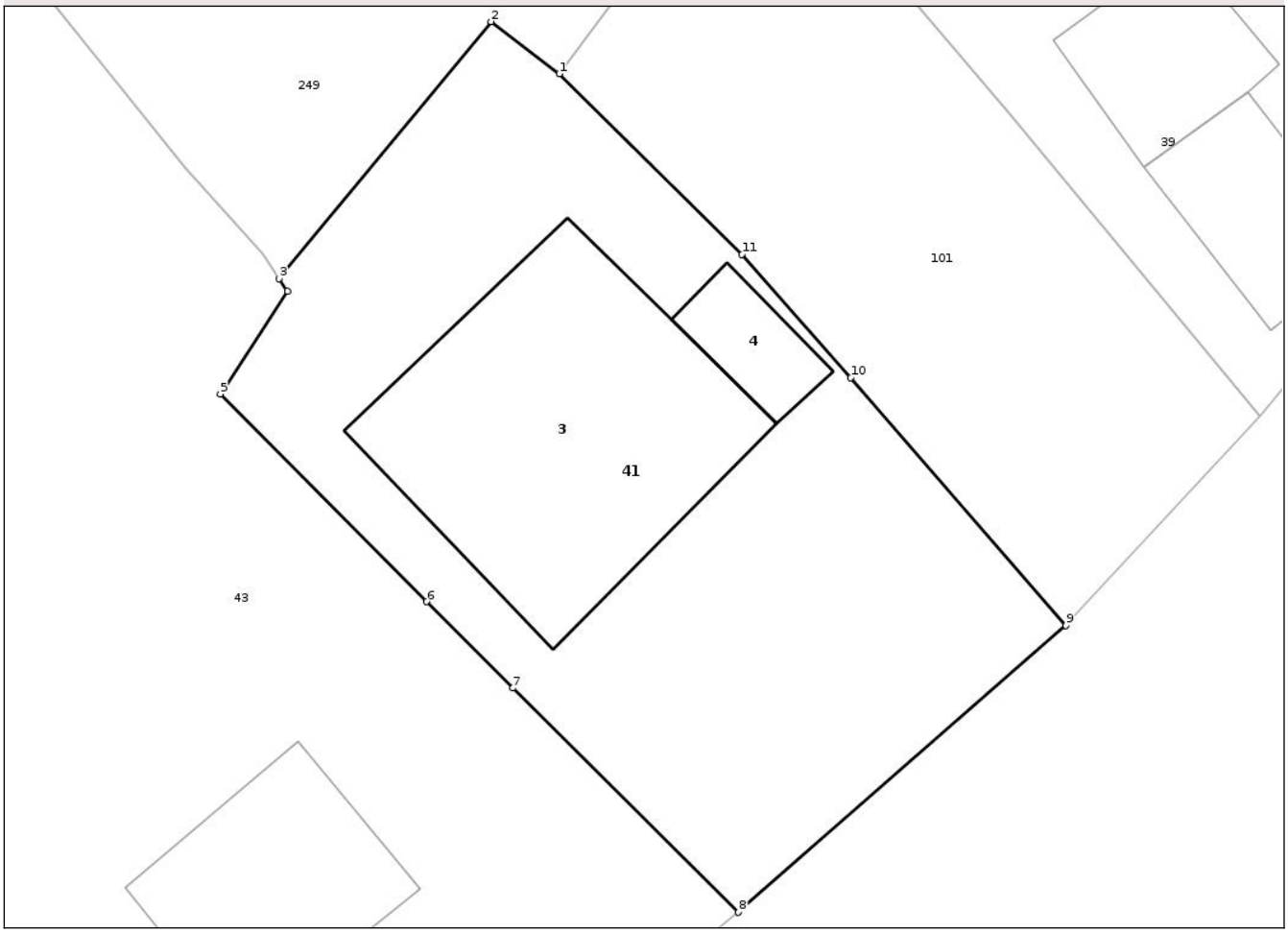

Date referitoare la teren

Crt	Categorie folosinţă	Intra vilan	Suprafaţa (mp)	Tarla	Parcelă	Nr. topo	Observaţii / Referinţe
1	curti constructii	DA	538	14	580	-	

Date referitoare la construcţii

Crt	Număr	Destinaţie construcţie	Supraf. (mp)	Situaţie juridică	Observaţii / Referinţe
A1.3	35160-C3	constructii de locuinte	Din acte: 0 Masurata: 139	Cu acte	Nr. niveluri:1; S. construita la sol:139 mp; S. construita desfasurata:139 mp;
A1.4	35160-C4	constructii anexa	18	Cu acte	Nr. niveluri:1; S. construita la sol:18 mp; S. construita desfasurata:18 mp;

Lungime Segmente

1) Valorile lungimilor segmentelor sunt obţinute din proiecţie în plan.

Punct început	X / Y	Punct sfârşit	X / Y	Lungime segment (** (m)
1	363.108,865 371.455,543	2	363.106,229 371.457,553	3.315
2	363.106,229 371.457,553	3	363.098,064 371.447,662	12.826

Document care conține date cu caracter personal, protejat de prevederile Regulamentului (UE) nr. 679/2016 și Legii 190/2018

Punct început	X / Y	Punct sfârşit	X / Y	Lungime segment (** (m)
3	363.098,064 371.447,662	4	363.098,388 371.447,171	0.588
4	363.098,388 371.447,171	5	363.095,802 371.443,215	4.726
5	363.095,802 371.443,215	6	363.103,757 371.435,216	11.281
6	363.103,757 371.435,216	7	363.107,068 371.431,886	4.696
7	363.107,068 371.431,886	8	363.115,767 371.423,253	12.256
8	363.115,767 371.423,253	9	363.128,381 371.434,299	16.767
9	363.128,381 371.434,299	10	363.120,095 371.443,843	12.639
10	363.120,095 371.443,843	11	363.115,907 371.448,594	6.333
11	363.115,907 371.448,594	1	363.108,865 371.455,543	9.893

** Lungimile segmentelor sunt determinate în planul de proiecţie Stereo 70 şi sunt rotunjite la 1 milimetru.
*** Distanţa dintre puncte este formată din segmente cumulate ce sunt mai mici decât valoarea 1 milimetru.

Document care conține date cu caracter personal, protejat de prevederile Regulamentului (UE) nr. 679/2016 și Legii 190/2018

DATE DESPRE IMOBILUL NR. 43

Oficiul de Cadastru şi Publicitate Imobiliară GORJ
Biroul de Cadastru şi Publicitate Imobiliară Targu Jiu

A. Partea I. Descrierea imobilului

TEREN Intravilan

Adresa: Loc. Pesteana De Jos, Str Călugăreni, Jud. Gorj

Nr. Crt	Nr cadastral Nr. topografic	Suprafaţa* (mp)	Observaţii / Referinţe
A1		2.289	Sector cadastral:39 Teren neimprejmuit;

Construcţii

Crt	Nr cadastral Nr. topografic	Adresa	Observaţii / Referinţe
A1.1	-C1	Loc. Pesteana De Jos, Str Călugăreni, Jud. Gorj	Nr. niveluri:1; S. construita la sol:77 mp; S. construita desfasurata:77 mp;
A1.2	-C2	Loc. Pesteana De Jos, Str Călugăreni, Jud. Gorj	Nr. niveluri:1; S. construita la sol:21 mp; S. construita desfasurata:21 mp;

B. Partea II. Proprietari şi acte

Inscrieri privitoare la dreptul de proprietate şi alte drepturi reale		Referinţe
/		
Act Normativ nr. 7, din 13/03/1996 emis de PARLAMENTUL ROMANIEI (LEGE;);		
B1	Intabulare, drept de PROPRIETATE, dobandit prin Lege, cota actuala 1/1, cota initiala 1/1	A1
	1) **NEIDENTIFICAT NEIDENTIFICAT**	
Act Administrativ nr. 3472, din 23/04/2025 emis de PRIMARIA COMUNEI FARCASESTI (ADEVERINTA;);		
B2	SE NOTEAZA POSESIA FAPTICA IN FAVOAREA LUI:	A1
	1) **COJOCARU STELIANA**	
Act Administrativ nr. 4485, din 29/05/2025 emis de PRIMARIA COMUNEI FARCASESTI (ADEVERINTA;);		
B3	Intabulare, drept de PROPRIETATE, dobandit prin Construire, cota actuala 1/1, cota initiala 1/1	A1.1, A1.2
	1) **COJOCARU STELIANA**	

C. Partea III. SARCINI .

Inscrieri privind dezmembramintele dreptului de proprietate, drepturi reale de garanţie şi sarcini	Referinţe
NU SUNT	

Document care conține date cu caracter personal, protejat de prevederile Regulamentului (UE) nr. 679/2016 și Legii 190/2018

Anexa Nr. 1 La Partea I

Teren

Nr cadastral	Suprafaţa (mp)*	Observaţii / Referinţe
	2.289	

* Suprafaţa este determinată in planul de proiecţie Stereo 70.

DETALII LINIARE IMOBIL

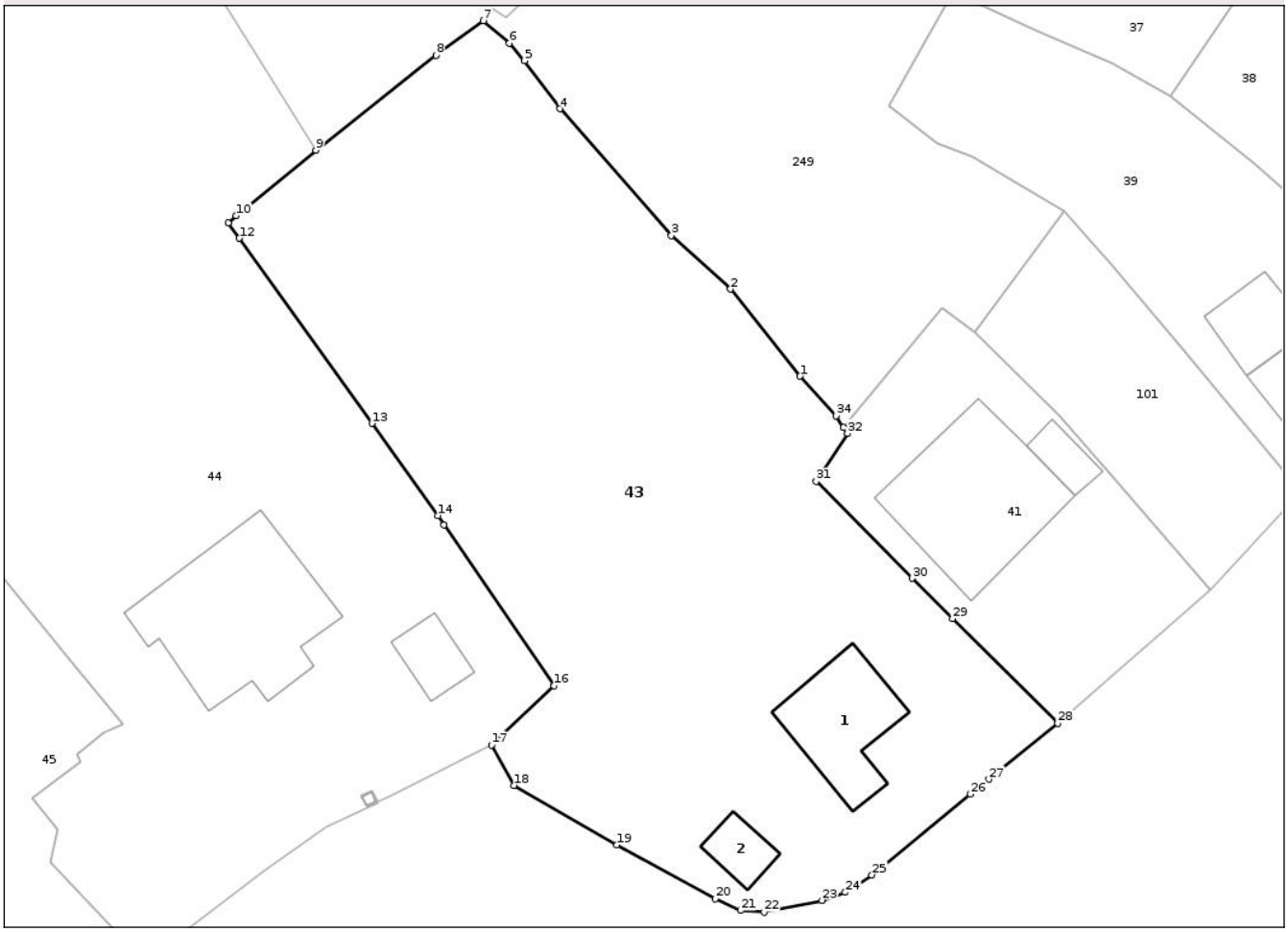

Date referitoare la teren

Crt	Categorie folosință	Intra vilan	Suprafaţa (mp)	Tarla	Parcelă	Nr. topo	Observaţii / Referinţe
1	curti constructii	DA	674	14	577,578	-	
2	vie	DA	25	14	578/1	-	
3	vie	DA	254	14	579/1	-	
4	arabil	DA	722	14	579	-	
5	livada	DA	614	14	579/2	-	

Date referitoare la construcţii

Crt	Număr	Destinaţie construcţie	Supraf. (mp)	Situaţie juridică	Observaţii / Referinţe
A1.1	-C1	constructii de locuinte	Din acte: 0 Masurata: 77	Cu acte	Nr. niveluri:1; S. construita la sol:77 mp; S. construita desfasurata:77 mp;
A1.2	-C2	constructii anexa	Din acte: 0 Masurata: 21	Cu acte	Nr. niveluri:1; S. construita la sol:21 mp; S. construita desfasurata:21 mp;

Document care conține date cu caracter personal, protejat de prevederile Regulamentului (UE) nr. 679/2016 și Legii 190/2018

Lungime Segmente
1) Valorile lungimilor segmentelor sunt obţinute din proiecţie în plan.

Punct început	X / Y	Punct sfârşit	X / Y	Lungime segment (** (m)
1	363.094,467 371.451,895	2	363.088,721 371.459,088	9.206
3	363.083,848 371.463,512	4	363.074,629 371.473,964	13.937
5	363.071,709 371.477,943	6	363.070,463 371.479,37	1.894
7	363.068,32 371.481,229	8	363.064,386 371.478,382	4.856
9	363.054,457 371.470,544	10	363.047,888 371.465,133	8.511
11	363.047,239 371.464,551	12	363.048,156 371.463,269	1.576
13	363.059,094 371.447,991	14	363.064,535 371.440,392	9.346
15	363.065,066 371.439,65	16	363.074,147 371.426,335	16.117
17	363.068,989 371.421,452	18	363.070,836 371.418,116	3.813
19	363.079,351 371.413,203	20	363.087,486 371.408,765	9.267
21	363.089,553 371.407,797	22	363.091,51 371.407,66	1.962
23	363.096,288 371.408,639	24	363.098,207 371.409,295	2.028
25	363.100,399 371.410,739	26	363.108,548 371.417,409	10.531
27	363.110,055 371.418,643	28	363.115,767 371.423,253	7.34
29	363.107,068 371.431,886	30	363.103,757 371.435,216	4.696
31	363.095,802 371.443,215	32	363.098,388 371.447,171	4.726
33	363.098,064 371.447,662	34	363.097,436 371.448,613	1.14

Punct început	X / Y	Punct sfârşit	X / Y	Lungime segment (** (m)
2	363.088,721 371.459,088	3	363.083,848 371.463,512	6.582
4	363.074,629 371.473,964	5	363.071,709 371.477,943	4.935
6	363.070,463 371.479,37	7	363.068,32 371.481,229	2.837
8	363.064,386 371.478,382	9	363.054,457 371.470,544	12.65
10	363.047,888 371.465,133	11	363.047,239 371.464,551	0.872
12	363.048,156 371.463,269	13	363.059,094 371.447,991	18.79
14	363.064,535 371.440,392	15	363.065,066 371.439,65	0.912
16	363.074,147 371.426,335	17	363.068,989 371.421,452	7.103
18	363.070,836 371.418,116	19	363.079,351 371.413,203	9.831
20	363.087,486 371.408,765	21	363.089,553 371.407,797	2.282
22	363.091,51 371.407,66	23	363.096,288 371.408,639	4.877
24	363.098,207 371.409,295	25	363.100,399 371.410,739	2.625
26	363.108,548 371.417,409	27	363.110,055 371.418,643	1.948
28	363.115,767 371.423,253	29	363.107,068 371.431,886	12.256
30	363.103,757 371.435,216	31	363.095,802 371.443,215	11.281
32	363.098,388 371.447,171	33	363.098,064 371.447,662	0.588
34	363.097,436 371.448,613	1	363.094,467 371.451,895	4.426

** Lungimile segmentelor sunt determinate în planul de proiecţie Stereo 70 şi sunt rotunjite la 1 milimetru.
*** Distanţa dintre puncte este formată din segmente cumulate ce sunt mai mici decât valoarea 1 milimetru.

Document care conține date cu caracter personal, protejat de prevederile Regulamentului (UE) nr. 679/2016 și Legii 190/2018

DATE DESPRE IMOBILUL NR. 44

Oficiul de Cadastru şi Publicitate Imobiliară GORJ
Biroul de Cadastru şi Publicitate Imobiliară Targu Jiu

A. Partea I. Descrierea imobilului

TEREN Necunoscut

Adresa: Loc. Pesteana De Jos, Str Călugăreni, Nr. 22, Jud. Gorj

Nr. Crt	Nr cadastral Nr. topografic	Suprafaţa* (mp)	Observaţii / Referinţe
A1	38286	Din acte: 2.735 Masurata: 2.759	Sector cadastral:39 Teren imprejmuit;

Construcţii

Crt	Nr cadastral Nr. topografic	Adresa	Observaţii / Referinţe
A1.1	38286-C1	Loc. Pesteana De Jos, Str Călugăreni, Nr. 22, Jud. Gorj	Nr. niveluri:2; S. construita la sol:158 mp; S. construita desfasurata:316 mp; Locuință de tip P+D
A1.2	38286-C2	Loc. Pesteana De Jos, Str Călugăreni, Nr. 22, Jud. Gorj	Nr. niveluri:1; S. construita la sol:25 mp; S. construita desfasurata:25 mp;

B. Partea II. Proprietari şi acte

Inscrieri privitoare la dreptul de proprietate şi alte drepturi reale		Referinţe
39504 / 23/02/2023		
Act Notarial nr. 440, din 22/02/2023 emis de NP Manta Claudiu;		
B1	Intabulare, drept de PROPRIETATE, cu titlu de drept întreținere, dobandit prin Conventie, cota actuala 1/1, cota initiala 1/1	A1, A1.1
	1) **BLÎNDU ALIN-DUMITRU** 2) **BLÎNDU ILEANA**, bun comun;	
/		
Act Administrativ nr. 4485, din 29/05/2025 emis de PRIMARIA COMUNEI FARCASESTI (ADEVERINTA;);		
B2	Intabulare, drept de PROPRIETATE, dobandit prin Construire, cota actuala 1/1, cota initiala 1/1	A1.2
	1) **BLÎNDU ALIN-DUMITRU** 2) **BLÎNDU ILEANA**	

C. Partea III. SARCINI

Inscrieri privind dezmembramintele dreptului de proprietate, drepturi reale de garanţie şi sarcini		Referinţe
39504 / 23/02/2023		
Act Notarial nr. 440, din 22/02/2023 emis de NP Manta Claudiu;		
C1	Se intabulează dreptul de ipotecă legală privind obligația de întreținere conform art. 2386, pct. 4 Cod Civil	A1, A1.1
	1) **BLÎNDU ION** 2) **BLÎNDU ECATERINA**	

Document care conține date cu caracter personal, protejat de prevederile Regulamentului (UE) nr. 679/2016 și Legii 190/2018

Anexa Nr. 1 La Partea I

Teren

Nr cadastral	Suprafaţa (mp)*	Observaţii / Referinţe
38286	Din acte: 2.735 Masurata: 2.759	

* Suprafaţa este determinată in planul de proiecţie Stereo 70.

DETALII LINIARE IMOBIL

Date referitoare la teren

Crt	Categorie folosinţă	Intra vilan	Suprafaţa (mp)	Tarla	Parcelă	Nr. topo	Observaţii / Referinţe
1	curti constructii	DA	1.054	14	576	-	PARCELA ERONATA IN ACT: 575/1
2	arabil	DA	194	14	575/1	-	PARCELĂ ERONATĂ ÎN ACT: 575/1
3	vie	DA	313	14	576/1	-	PARCELĂ ERONATĂ ÎN ACT: 575/1, 576
4	livada	DA	234	14	1993	-	PARCELĂ ERONATĂ ÎN ACT: 575/1, 576
5	livada	NU	964	14	1993/1	-	PARCELA ERONATA IN ACT: 575/1, 576

Date referitoare la construcţii

Crt	Număr	Destinaţie construcţie	Supraf. (mp)	Situaţie juridică	Observaţii / Referinţe
A1.1	38286-C1	constructii de locuinte	158	Cu acte	Nr. niveluri:2; S. construita la sol:158 mp; S. construita desfasurata:316 mp; Locuință de tip P+D
A1.2	38286-C2	constructii anexa	Din acte: 0 Masurata: 25	Cu acte	Nr. niveluri:1; S. construita la sol:25 mp; S. construita desfasurata:25 mp;

Document care conține date cu caracter personal, protejat de prevederile Regulamentului (UE) nr. 679/2016 și Legii 190/2018

Lungime Segmente

1) Valorile lungimilor segmentelor sunt obţinute din proiecţie în plan.

Punct început	X / Y	Punct sfârşit	X / Y	Lungime segment
1	363.074,147 371.426,335	2	363.065,066 371.439,65	16.117
4	363.059,094 371.447,991	5	363.048,156 371.463,269	18.79
7	363.047,888 371.465,133	8	363.054,457 371.470,544	8.511
10	363.020,377 371.479,1	11	363.006,599 371.466,353	18.77
13	363.014,115 371.454,533	14	363.021,371 371.459,233	8.645
16	363.022,768 371.459,016	17	363.021,961 371.458,426	1.0
19	363.014,118 371.454,529	20	363.015,742 371.452,024	2.985
22	363.022,164 371.442,798	23	363.025,506 371.438,965	5.085
25	363.038,568 371.423,16	26	363.036,899 371.422,455	1.812
28	363.035,004 371.420,061	29	363.031,009 371.417,039	5.009
31	363.032,503 371.411,788	32	363.040,349 371.403,644	11.309
34	363.055,299 371.414,698	35	363.059,564 371.416,731	4.725
37	363.058,649 371.416,339	38	363.058,22 371.417,242	1.0
40	363.059,552 371.416,768	41	363.059,569 371.416,733	0.039
43	363.068,989 371.421,452	1	363.074,147 371.426,335	7.103

Punct început	X / Y	Punct sfârşit	X / Y	Lungime segment
2	363.065,066 371.439,65	3	363.064,535 371.440,392	0.912
5	363.048,156 371.463,269	6	363.047,239 371.464,551	1.576
8	363.054,457 371.470,544	9	363.041,706 371.491,123	24.209
11	363.006,599 371.466,353	12	363.007,691 371.464,437	2.205
14	363.021,371 371.459,233	15	363.022,178 371.459,823	1.0
17	363.021,961 371.458,426	18	363.021,374 371.459,229	0.995
20	363.015,742 371.452,024	21	363.017,697 371.449,216	3.422
23	363.025,506 371.438,965	24	363.034,743 371.427,816	14.478
26	363.036,899 371.422,455	27	363.034,694 371.420,714	2.809
29	363.031,009 371.417,039	30	363.033,167 371.414,441	3.377
32	363.040,349 371.403,644	33	363.050,2 371.411,104	12.357
35	363.059,564 371.416,731	36	363.059,547 371.416,766	0.039
38	363.058,22 371.417,242	39	363.059,123 371.417,671	1.0
41	363.059,569 371.416,733	42	363.060,456 371.417,156	0.983

Punct început	X / Y	Punct sfârşit	X / Y	Lungime segment
3	363.064,535 371.440,392	4	363.059,094 371.447,991	9.346
6	363.047,239 371.464,551	7	363.047,888 371.465,133	0.872
9	363.041,706 371.491,123	10	363.020,377 371.479,1	24.484
12	363.007,691 371.464,437	13	363.014,115 371.454,533	11.805
15	363.022,178 371.459,823	16	363.022,768 371.459,016	1.0
18	363.021,374 371.459,229	19	363.014,118 371.454,529	8.645
21	363.017,697 371.449,216	22	363.022,164 371.442,798	7.82
24	363.034,743 371.427,816	25	363.038,568 371.423,16	6.026
27	363.034,694 371.420,714	28	363.035,004 371.420,061	0.723
30	363.033,167 371.414,441	31	363.032,503 371.411,788	2.735
33	363.050,2 371.411,104	34	363.055,299 371.414,698	6.238
36	363.059,547 371.416,766	37	363.058,649 371.416,339	0.994
39	363.059,123 371.417,671	40	363.059,552 371.416,768	1.0
42	363.060,456 371.417,156	43	363.068,989 371.421,452	9.553

** Lungimile segmentelor sunt determinate în planul de proiecţie Stereo 70 şi sunt rotunjite la 1 milimetru.

*** Distanţa dintre puncte este formată din segmente cumulate ce sunt mai mici decât valoarea 1 milimetru.

Document care conține date cu caracter personal, protejat de prevederile Regulamentului (UE) nr. 679/2016 și Legii 190/2018

DATE DESPRE IMOBILUL NR. 45

Oficiul de Cadastru şi Publicitate Imobiliară GORJ
Biroul de Cadastru şi Publicitate Imobiliară Targu Jiu

A. Partea I. Descrierea imobilului

TEREN Intravilan

Adresa: Loc. Pesteana De Jos, Str Călugăreni, Nr. 24, Jud. Gorj

Nr. Crt	Nr cadastral Nr. topografic	Suprafaţa* (mp)	Observaţii / Referinţe
A1		1.008	Sector cadastral:39 Teren neimprejmuit;

B. Partea II. Proprietari şi acte

Inscrieri privitoare la dreptul de proprietate şi alte drepturi reale		Referinţe
/		
Act Normativ nr. 7, din 13/03/1996 emis de PARLAMENTUL ROMANIEI (LEGE;);		
B1	Intabulare, drept de PROPRIETATE, dobandit prin Lege, cota actuala 1/1, cota initiala 1/1	A1
	1) **NEIDENTIFICAT NEIDENTIFICAT**	
Act Administrativ nr. 3474, din 23/04/2025 emis de PRIMARIA COMUNEI FARCASESTI (ADEVERINTA;);		
B2	SE NOTEAZA POSESIA FAPTICA IN FAVOAREA LUI:	A1
	1) **MUNTEANU ION**	

C. Partea III. SARCINI .

Inscrieri privind dezmembramintele dreptului de proprietate, drepturi reale de garanţie şi sarcini	Referinţe
NU SUNT	

Anexa Nr. 1 La Partea I

Teren

Nr cadastral	Suprafaţa (mp)*	Observaţii / Referinţe
	1.008	

* Suprafaţa este determinată in planul de proiecţie Stereo 70.

DETALII LINIARE IMOBIL

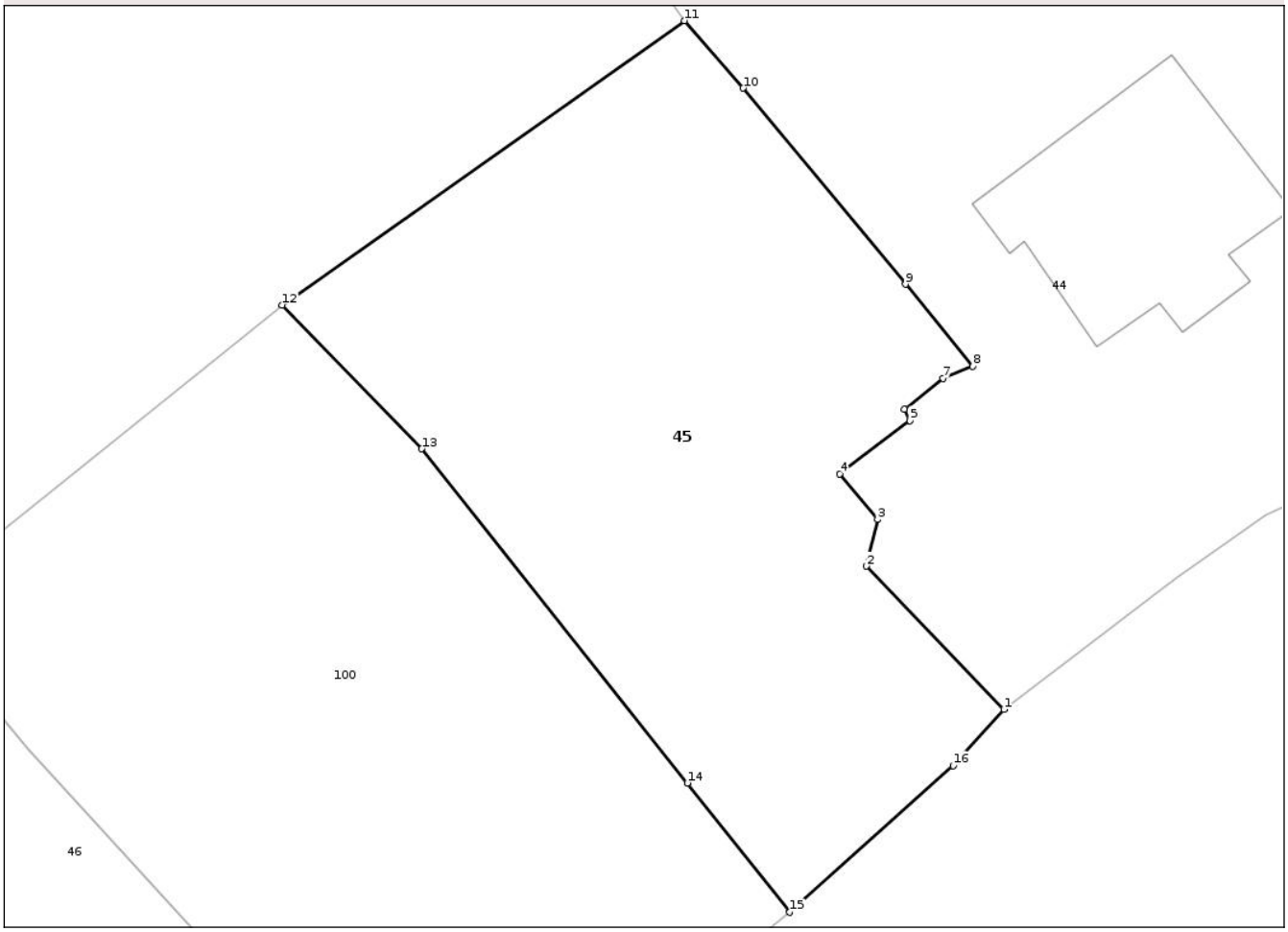

Date referitoare la teren

Crt	Categorie folosință	Intra vilan	Suprafaţa (mp)	Tarla	Parcelă	Nr. topo	Observaţii / Referinţe
1	arabil	DA	1.008	14	575	-	

Lungime Segmente
1) Valorile lungimilor segmentelor sunt obţinute din proiecţie în plan.

Punct început	X / Y	Punct sfârşit	X / Y	Lungime segment (** (m)
1	363.040,349 371.403,644	2	363.032,503 371.411,788	11.309
2	363.032,503 371.411,788	3	363.033,167 371.414,441	2.735
3	363.033,167 371.414,441	4	363.031,009 371.417,039	3.377
4	363.031,009 371.417,039	5	363.035,004 371.420,061	5.009
5	363.035,004 371.420,061	6	363.034,694 371.420,714	0.723

Document care conține date cu caracter personal, protejat de prevederile Regulamentului (UE) nr. 679/2016 și Legii 190/2018

Punct început	X / Y	Punct sfârşit	X / Y	Lungime segment (** (m)
6	363.034,694 371.420,714	7	363.036,899 371.422,455	2.809
7	363.036,899 371.422,455	8	363.038,568 371.423,16	1.812
8	363.038,568 371.423,16	9	363.034,743 371.427,816	6.026
9	363.034,743 371.427,816	10	363.025,506 371.438,965	14.478
10	363.025,506 371.438,965	11	363.022,164 371.442,798	5.085
11	363.022,164 371.442,798	12	362.999,277 371.426,629	28.022
12	362.999,277 371.426,629	13	363.007,222 371.418,463	11.393
13	363.007,222 371.418,463	14	363.022,333 371.399,456	24.282
14	363.022,333 371.399,456	15	363.028,167 371.392,115	9.377
15	363.028,167 371.392,115	16	363.037,455 371.400,446	12.477
16	363.037,455 371.400,446	1	363.040,349 371.403,644	4.313

** Lungimile segmentelor sunt determinate în planul de proiecţie Stereo 70 şi sunt rotunjite la 1 milimetru.
*** Distanţa dintre puncte este formată din segmente cumulate ce sunt mai mici decât valoarea 1 milimetru.

Document care conține date cu caracter personal, protejat de prevederile Regulamentului (UE) nr. 679/2016 și Legii 190/2018

DATE DESPRE IMOBILUL NR. 46

Oficiul de Cadastru şi Publicitate Imobiliară GORJ
Biroul de Cadastru şi Publicitate Imobiliară Targu Jiu

A. Partea I. Descrierea imobilului

TEREN Intravilan

Adresa: Loc. Pesteana De Jos, Str Călugăreni, Nr. 28, Jud. Gorj

Nr. Crt	Nr cadastral Nr. topografic	Suprafaţa* (mp)	Observaţii / Referinţe
A1		1.329	Sector cadastral:39 Teren neimprejmuit;

Construcţii

Crt	Nr cadastral Nr. topografic	Adresa	Observaţii / Referinţe
A1.1	-C1	Loc. Pesteana De Jos, Str Călugăreni, Nr. 28, Jud. Gorj	Nr. niveluri:1; S. construita la sol:17 mp; S. construita desfasurata:17 mp;
A1.2	-C2	Loc. Pesteana De Jos, Str Călugăreni, Nr. 28, Jud. Gorj	Nr. niveluri:1; S. construita la sol:45 mp; S. construita desfasurata:45 mp;

B. Partea II. Proprietari şi acte

Inscrieri privitoare la dreptul de proprietate şi alte drepturi reale		Referinţe
/		
Act Normativ nr. 7, din 13/03/1996 emis de PARLAMENTUL ROMANIEI (LEGE;);		
B1	Intabulare, drept de PROPRIETATE, dobandit prin Lege, cota actuala 1/1, cota initiala 1/1	A1
	1) **NEIDENTIFICAT NEIDENTIFICAT**	
Act Administrativ nr. 3470, din 23/04/2025 emis de PRIMARIA COMUNEI FARCASESTI (ADEVERINTA;);		
B2	SE NOTEAZA POSESIA FAPTICA IN FAVOAREA LUI:	A1
	1) **PÎRVULESCU IULIAN-GABRIEL**	
Act Administrativ nr. 4485, din 29/05/2025 emis de PRIMARIA COMUNEI FARCASESTI (ADEVERINTA;);		
B3	Intabulare, drept de PROPRIETATE, dobandit prin Construire, cota actuala 1/1, cota initiala 1/1	A1.1, A1.2
	1) **PÎRVULESCU IULIAN-GABRIEL**	

C. Partea III. SARCINI .

Inscrieri privind dezmembramintele dreptului de proprietate, drepturi reale de garanţie şi sarcini	Referinţe
NU SUNT	

Document care conține date cu caracter personal, protejat de prevederile Regulamentului (UE) nr. 679/2016 și Legii 190/2018

Anexa Nr. 1 La Partea I

Teren

Nr cadastral	Suprafaţa (mp)*	Observaţii / Referinţe
	1.329	

* Suprafaţa este determinată in planul de proiecţie Stereo 70.

DETALII LINIARE IMOBIL

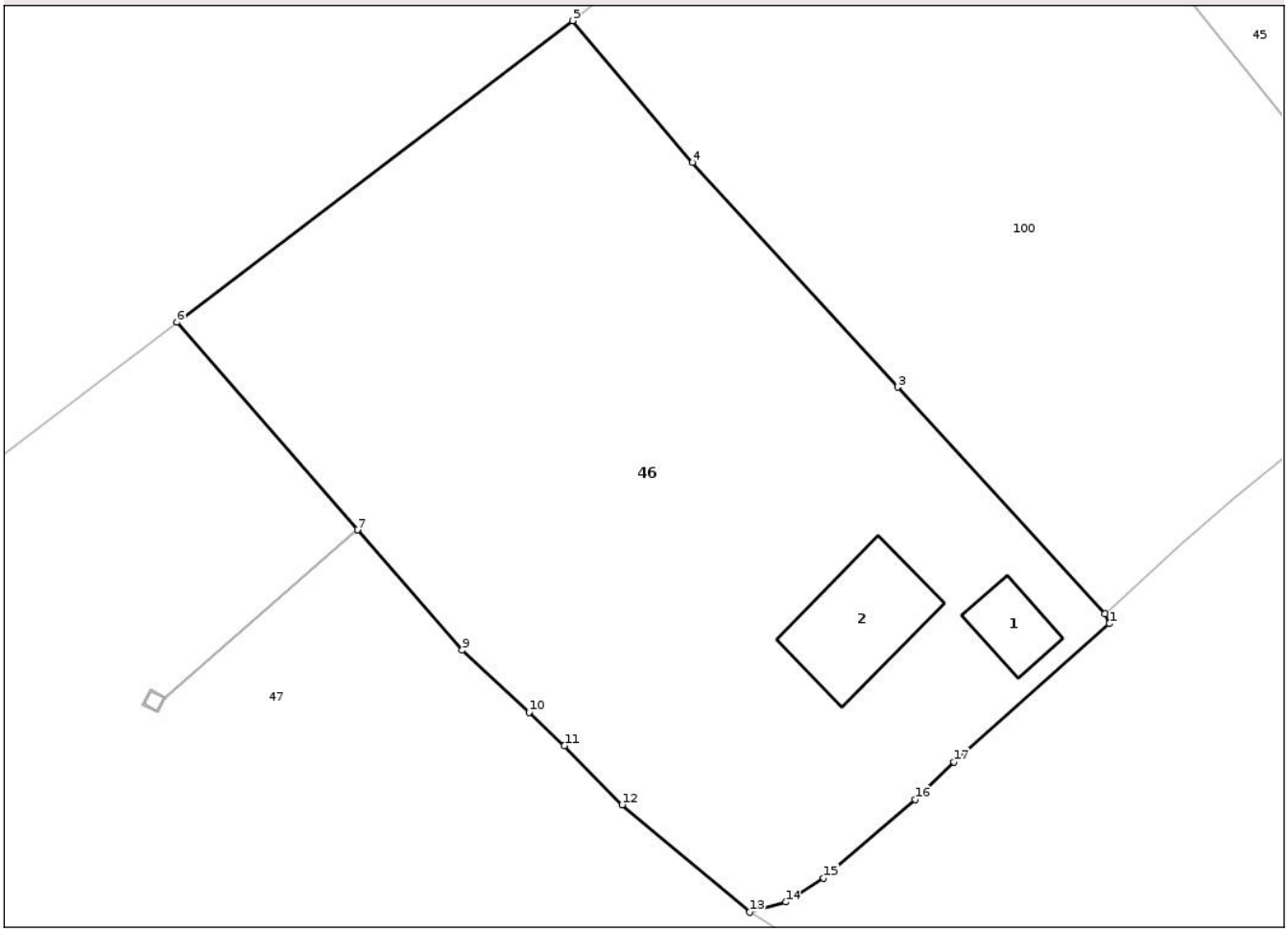

Date referitoare la teren

Crt	Categorie folosință	Intra vilan	Suprafaţa (mp)	Tarla	Parcelă	Nr. topo	Observaţii / Referinţe
1	curti constructii	DA	282	14	570	-	
2	arabil	DA	591	14	571	-	
3	pasune	DA	456	14	571/1	-	PĂȘUNE ÎMPĂDURITĂ

Date referitoare la construcţii

Crt	Număr	Destinaţie construcţie	Supraf. (mp)	Situaţie juridică	Observaţii / Referinţe
A1.1	-C1	constructii de locuinte	Din acte: 0 Masurata: 17	Cu acte	Nr. niveluri:1; S. construita la sol:17 mp; S. construita desfasurata:17 mp;
A1.2	-C2	constructii de locuinte	Din acte: 0 Masurata: 45	Cu acte	Nr. niveluri:1; S. construita la sol:45 mp; S. construita desfasurata:45 mp;

Lungime Segmente
1) Valorile lungimilor segmentelor sunt obţinute din proiecţie în plan.

Punct început	X / Y	Punct sfârşit	X / Y	Lungime segment (** (m)
1	363.008,771 371.374,931	2	363.008,518 371.375,49	0.614

Document care conține date cu caracter personal, protejat de prevederile Regulamentului (UE) nr. 679/2016 și Legii 190/2018

Punct început	X / Y	Punct sfârşit	X / Y	Lungime segment (** (m)
2	363.008,518 371.375,49	3	362.996,618 371.388,495	17.628
3	362.996,618 371.388,495	4	362.984,839 371.401,369	17.449
4	362.984,839 371.401,369	5	362.977,977 371.409,498	10.638
5	362.977,977 371.409,498	6	362.955,239 371.392,207	28.566
6	362.955,239 371.392,207	7	362.965,61 371.380,308	15.784
7	362.965,61 371.380,308	8	362.965,613 371.380,304	0.005
8	362.965,613 371.380,304	9	362.971,616 371.373,417	9.136
9	362.971,616 371.373,417	10	362.975,455 371.369,839	5.248
10	362.975,455 371.369,839	11	362.977,497 371.367,936	2.791
11	362.977,497 371.367,936	12	362.980,802 371.364,543	4.737
12	362.980,802 371.364,543	13	362.988,113 371.358,388	9.557
13	362.988,113 371.358,388	14	362.990,197 371.358,969	2.163
14	362.990,197 371.358,969	15	362.992,373 371.360,353	2.579
15	362.992,373 371.360,353	16	362.997,614 371.364,848	6.905
16	362.997,614 371.364,848	17	362.999,85 371.367,006	3.108
17	362.999,85 371.367,006	1	363.008,771 371.374,931	11.933

** Lungimile segmentelor sunt determinate în planul de proiecţie Stereo 70 şi sunt rotunjite la 1 milimetru.
*** Distanţa dintre puncte este formată din segmente cumulate ce sunt mai mici decât valoarea 1 milimetru.

Document care conține date cu caracter personal, protejat de prevederile Regulamentului (UE) nr. 679/2016 și Legii 190/2018

DATE DESPRE IMOBILUL NR. 47

Oficiul de Cadastru şi Publicitate Imobiliară GORJ
Biroul de Cadastru şi Publicitate Imobiliară Targu Jiu

A. Partea I. Descrierea imobilului

TEREN Intravilan

Adresa: Loc. Pesteana De Jos, Str Călugăreni, Nr. 30, Jud. Gorj

Nr. Crt	Nr cadastral Nr. topografic	Suprafaţa* (mp)	Observaţii / Referinţe
A1	38398	Din acte: 3.805 Masurata: 3.761	Sector cadastral:39 Teren imprejmuit;

Construcţii

Crt	Nr cadastral Nr. topografic	Adresa	Observaţii / Referinţe
A1.1	38398-C1	Loc. Pesteana De Jos, Str Călugăreni, Nr. 30, Jud. Gorj	Nr. niveluri:1; S. construita la sol:72 mp; S. construita desfasurata:72 mp; Locuinta , regim inaltime P, edificata in anul 1960
A1.2	38398-C2	Loc. Pesteana De Jos, Str Călugăreni, Nr. 30, Jud. Gorj	Nr. niveluri:1; S. construita la sol:22 mp; S. construita desfasurata:22 mp; Anexa, regim inaltime P, edificata in anul 2000

B. Partea II. Proprietari şi acte

Inscrieri privitoare la dreptul de proprietate şi alte drepturi reale		Referinţe
65624 / 05/05/2023		
Act Notarial nr. 1071, din 04/05/2023 emis de CHIVU-RACEANU MARIA;		
B4	Intabulare, drept de PROPRIETATEcu titlu de drept cumpărare, dobandit prin Conventie, cota actuala 1/1, cota initiala 1/1	A1, A1.1, A1.2
	1) **BLÎNDU CLAUDIU-LAURENŢIU**, bun propriu;	

C. Partea III. SARCINI .

Inscrieri privind dezmembramintele dreptului de proprietate, drepturi reale de garanţie şi sarcini	Referinţe
NU SUNT	

Document care conține date cu caracter personal, protejat de prevederile Regulamentului (UE) nr. 679/2016 și Legii 190/2018

Anexa Nr. 1 La Partea I

Teren

Nr cadastral	Suprafaţa (mp)*	Observaţii / Referinţe
38398	Din acte: 3.805 Masurata: 3.761	

* Suprafaţa este determinată in planul de proiecţie Stereo 70.

DETALII LINIARE IMOBIL

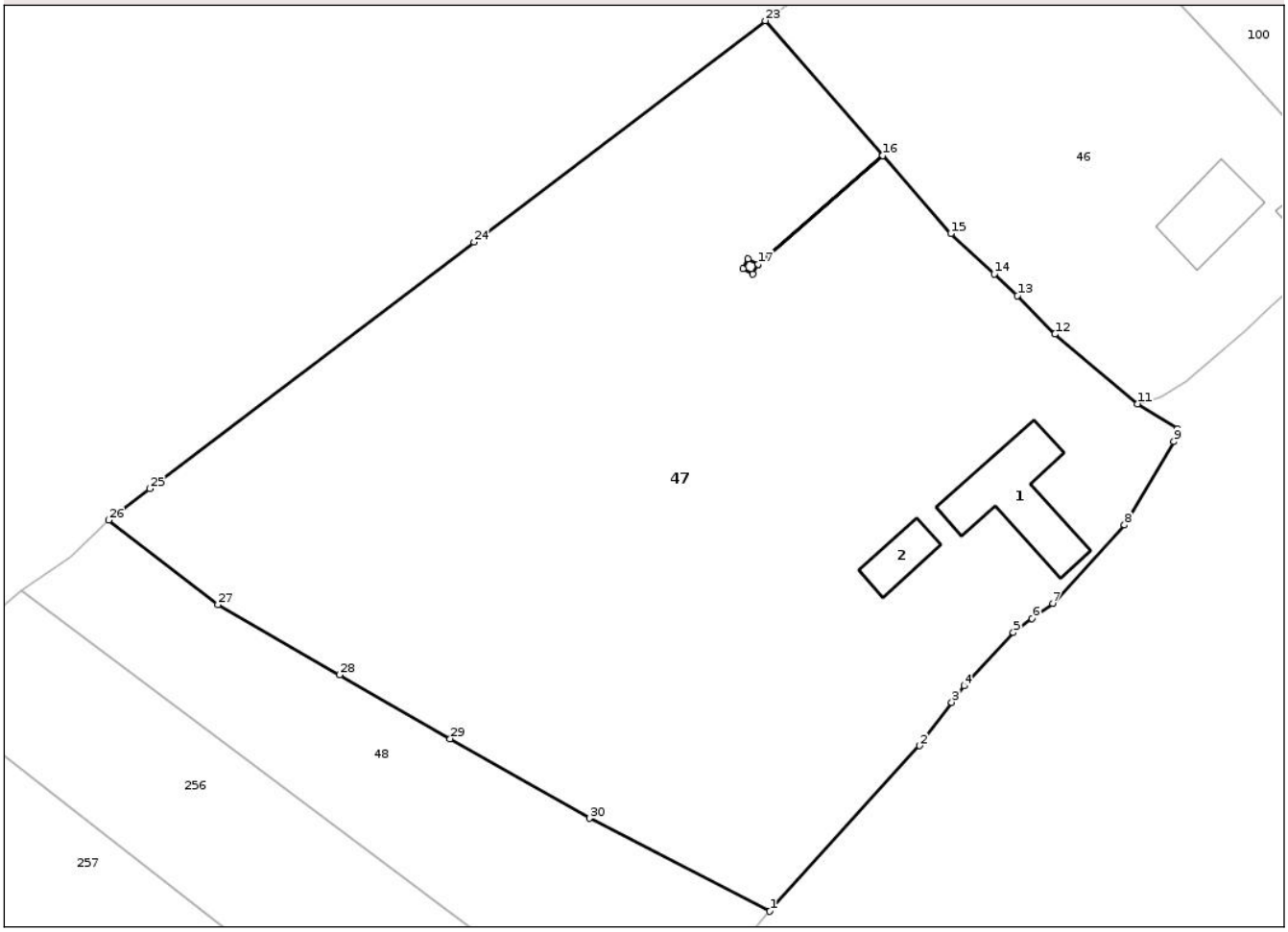

Date referitoare la teren

Crt	Categorie folosinţă	Intra vilan	Suprafaţa (mp)	Tarla	Parcelă	Nr. topo	Observaţii / Referinţe
1	curti constructii	DA	759	14	569	-	
2	arabil	DA	1.122	14	563	-	PARCELĂ ERONATĂ ÎN ACT: 566, 567, 569
3	pasune	DA	1.880	14	566	-	PĂŞUNE ÎMPĂDURITĂ; PARCELA ERONATA IN ACT: 563, 564, 565

Date referitoare la construcţii

Crt	Număr	Destinaţie construcţie	Supraf. (mp)	Situaţie juridică	Observaţii / Referinţe
A1.1	38398-C1	constructii de locuinte	72	Cu acte	Nr. niveluri:1; S. construita la sol:72 mp; S. construita desfasurata:72 mp; Locuinta , regim inaltime P, edificata in anul 1960
A1.2	38398-C2	constructii anexa	22	Cu acte	Nr. niveluri:1; S. construita la sol:22 mp; S. construita desfasurata:22 mp; Anexa, regim inaltime P, edificata in anul 2000

Document care conține date cu caracter personal, protejat de prevederile Regulamentului (UE) nr. 679/2016 și Legii 190/2018

Lungime Segmente
1) Valorile lungimilor segmentelor sunt obţinute din proiecţie în plan.

Punct început	X / Y	Punct sfârşit	X / Y	Lungime segment (** (m)
1	362.955,636 371.313,602	2	362.968,866 371.328,211	19.709
3	362.971,687 371.332,04	4	362.972,784 371.333,5	1.826
5	362.977,137 371.338,209	6	362.978,788 371.339,428	2.052
7	362.980,617 371.340,766	8	362.986,943 371.347,698	9.385
9	362.991,321 371.355,048	10	362.991,623 371.356,189	1.18
11	362.988,113 371.358,388	12	362.980,802 371.364,543	9.557
13	362.977,497 371.367,936	14	362.975,455 371.369,839	2.791
15	362.971,616 371.373,417	16	362.965,613 371.380,304	9.136
17	362.954,603 371.370,715	18	362.954,136 371.369,831	1.0
19	362.953,252 371.370,297	20	362.953,718 371.371,182	1.0
21	362.954,598 371.370,717	22	362.965,61 371.380,308	14.603
23	362.955,239 371.392,207	24	362.929,536 371.372,66	32.291
25	362.900,918 371.350,896	26	362.897,274 371.348,124	4.579
27	362.906,914 371.340,656	28	362.917,658 371.334,464	12.401
29	362.927,429 371.328,833	30	362.939,705 371.321,805	14.145

Punct început	X / Y	Punct sfârşit	X / Y	Lungime segment (** (m)
2	362.968,866 371.328,211	3	362.971,687 371.332,04	4.756
4	362.972,784 371.333,5	5	362.977,137 371.338,209	6.413
6	362.978,788 371.339,428	7	362.980,617 371.340,766	2.266
8	362.986,943 371.347,698	9	362.991,321 371.355,048	8.555
10	362.991,623 371.356,189	11	362.988,113 371.358,388	4.142
12	362.980,802 371.364,543	13	362.977,497 371.367,936	4.737
14	362.975,455 371.369,839	15	362.971,616 371.373,417	5.248
16	362.965,613 371.380,304	17	362.954,603 371.370,715	14.6
18	362.954,136 371.369,831	19	362.953,252 371.370,297	0.999
20	362.953,718 371.371,182	21	362.954,598 371.370,717	0.995
22	362.965,61 371.380,308	23	362.955,239 371.392,207	15.784
24	362.929,536 371.372,66	25	362.900,918 371.350,896	35.954
26	362.897,274 371.348,124	27	362.906,914 371.340,656	12.194
28	362.917,658 371.334,464	29	362.927,429 371.328,833	11.277
30	362.939,705 371.321,805	1	362.955,636 371.313,602	17.919

** Lungimile segmentelor sunt determinate în planul de proiecţie Stereo 70 şi sunt rotunjite la 1 milimetru.
*** Distanţa dintre puncte este formată din segmente cumulate ce sunt mai mici decât valoarea 1 milimetru.

Document care conține date cu caracter personal, protejat de prevederile Regulamentului (UE) nr. 679/2016 și Legii 190/2018

DATE DESPRE IMOBILUL NR. 48

Oficiul de Cadastru şi Publicitate Imobiliară GORJ
Biroul de Cadastru şi Publicitate Imobiliară Targu Jiu

A. Partea I. Descrierea imobilului

TEREN Necunoscut

Adresa: Loc. Pesteana De Jos, Str Călugăreni, Jud. Gorj

Nr. Crt	Nr cadastral Nr. topografic	Suprafaţa* (mp)	Observaţii / Referinţe
A1		834	Sector cadastral:39 Teren neimprejmuit;

B. Partea II. Proprietari şi acte

Inscrieri privitoare la dreptul de proprietate şi alte drepturi reale		Referinţe
/		
Act Administrativ nr. 123, din 24/04/2025 emis de COMUNA FARCASESTI (PROCES VB. DE PUNERE IN POSESIE; Hotararea nr. 4/02.09.1991 emisa de Prefectura Judetului Gorj, Anexa 2A, pozitia 249);		
B1	Inscrierea provizorie, drept de PROPRIETATE, dobandit prin Lege, cota actuala 1/1, cota initiala 1/1	A1
	1) **BLÎNDU C NICOLAE**, defunct;	

C. Partea III. SARCINI .

Inscrieri privind dezmembramintele dreptului de proprietate, drepturi reale de garanţie şi sarcini	Referinţe
NU SUNT	

Document care conține date cu caracter personal, protejat de prevederile Regulamentului (UE) nr. 679/2016 și Legii 190/2018

Anexa Nr. 1 La Partea I

Teren

Nr cadastral	Suprafaţa (mp)*	Observaţii / Referinţe
	834	

* Suprafaţa este determinată in planul de proiecţie Stereo 70.

DETALII LINIARE IMOBIL

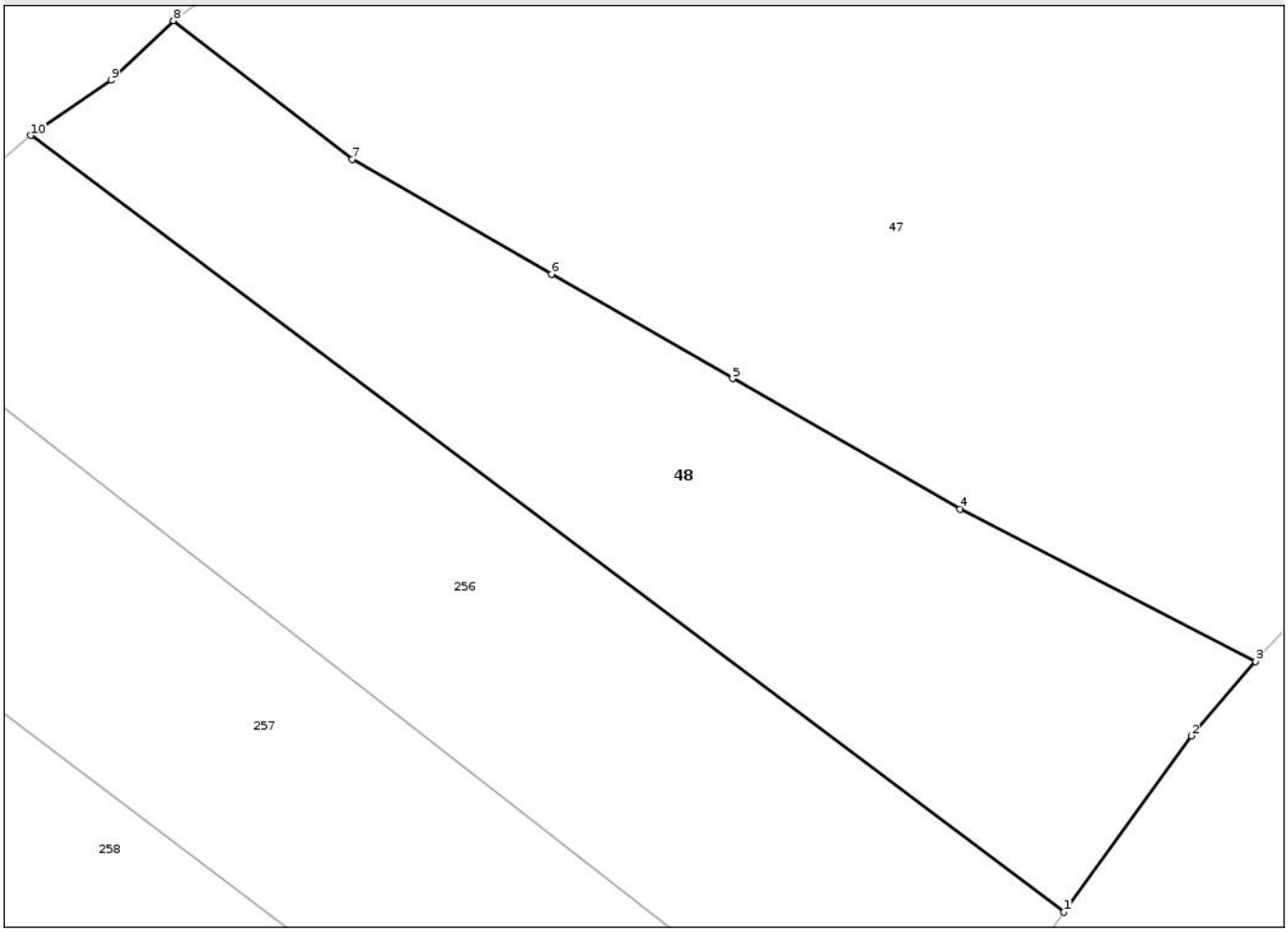

Date referitoare la teren

Crt	Categorie folosință	Intra vilan	Suprafaţa (mp)	Tarla	Parcelă	Nr. topo	Observaţii / Referinţe
1	pasune	NU	822	14	562	-	PA?UNE ÎMPĂDURITĂ
2	pasune	DA	12	14	562/2	-	PA?UNE ÎMPĂDURITĂ

Lungime Segmente
1) Valorile lungimilor segmentelor sunt obţinute din proiecţie în plan.

Punct început	X / Y	Punct sfârşit	X / Y	Lungime segment (** (m)
1	362.945,308 371.300,083	2	362.952,17 371.309,593	11.727
2	362.952,17 371.309,593	3	362.955,636 371.313,602	5.3
3	362.955,636 371.313,602	4	362.939,705 371.321,805	17.919
4	362.939,705 371.321,805	5	362.927,429 371.328,833	14.145

Document care conține date cu caracter personal, protejat de prevederile Regulamentului (UE) nr. 679/2016 și Legii 190/2018

Punct început	X / Y	Punct sfârşit	X / Y	Lungime segment (** (m)
5	362.927,429 371.328,833	6	362.917,658 371.334,464	11.277
6	362.917,658 371.334,464	7	362.906,914 371.340,656	12.401
7	362.906,914 371.340,656	8	362.897,274 371.348,124	12.194
8	362.897,274 371.348,124	9	362.893,906 371.344,92	4.649
9	362.893,906 371.344,92	10	362.889,567 371.341,943	5.262
10	362.889,567 371.341,943	1	362.945,308 371.300,083	69.709

** Lungimile segmentelor sunt determinate în planul de proiecţie Stereo 70 şi sunt rotunjite la 1 milimetru.
*** Distanţa dintre puncte este formată din segmente cumulate ce sunt mai mici decât valoarea 1 milimetru.

Document care conține date cu caracter personal, protejat de prevederile Regulamentului (UE) nr. 679/2016 și Legii 190/2018

DATE DESPRE IMOBILUL NR. 49

Oficiul de Cadastru şi Publicitate Imobiliară GORJ
Biroul de Cadastru şi Publicitate Imobiliară Targu Jiu

A. Partea I. Descrierea imobilului

Nr. CF vechi:460
Nr. cadastral vechi:667

TEREN Necunoscut

Adresa: Loc. Pesteana De Jos, Str Principala, Nr. 220, Jud. Gorj

Nr. Crt	Nr cadastral Nr. topografic	Suprafaţa* (mp)	Observaţii / Referinţe
A1	35249	Din acte: 1.444 Masurata: 1.399	Sector cadastral:39 Teren imprejmuit;

Construcţii

Crt	Nr cadastral Nr. topografic	Adresa	Observaţii / Referinţe
A1.1	35249-C1	Loc. Pesteana De Jos, Str Principala, Nr. 220, Jud. Gorj	Nr. niveluri:2; S. construita la sol:117 mp; S. construita desfasurata:117 mp;
A1.2	35249-C2	Loc. Pesteana De Jos, Str Principala, Nr. 220, Jud. Gorj	Nr. niveluri:1; S. construita la sol:33 mp; S. construita desfasurata:33 mp;

B. Partea II. Proprietari şi acte

Inscrieri privitoare la dreptul de proprietate şi alte drepturi reale		Referinţe
15305 / 17/07/2006		
Act Notarial nr. 179, din 12/07/2006 emis de BNP Titu Ionaşcu (CONTRACT DE VANZARE-CUMPARARE;);		
B1	Intabulare, drept de PROPRIETATEcomună în devălmăşie, dobandit prin Conventie, cota actuala 3/4, cota initiala 1/1	A1
	1) **ROTARU VASILE-VALENTIN**	
	OBSERVATII: (provenita din conversia CF 460)	
16711 / 08/04/2016		
Act Notarial nr. 726, din 02/03/2016 emis de Badea Silvia;		
B6	Intabulare, drept de PROPRIETATEcu titlul de drept partaj voluntar, dobandit prin Conventie, cota actuala 1/4, cota initiala 1/4	A1
	1) **ROTARU VASILE-VALENTIN**, bun propriu;	
/		
Act Administrativ nr. 4485, din 29/05/2025 emis de PRIMARIA COMUNEI FARCASESTI (ADEVERINTA;);		
B7	Intabulare, drept de PROPRIETATE, dobandit prin Construire, cota actuala 1/1, cota initiala 1/1	A1.1, A1.2
	1) **ROTARU VASILE-VALENTIN**	

C. Partea III. SARCINI .

Inscrieri privind dezmembramintele dreptului de proprietate, drepturi reale de garanţie şi sarcini	Referinţe
NU SUNT	

Document care conține date cu caracter personal, protejat de prevederile Regulamentului (UE) nr. 679/2016 și Legii 190/2018

Anexa Nr. 1 La Partea I

Teren

Nr cadastral	Suprafaţa (mp)*	Observaţii / Referinţe
35249	Din acte: 1.444 Masurata: 1.399	

* Suprafaţa este determinată in planul de proiecţie Stereo 70.

DETALII LINIARE IMOBIL

Date referitoare la teren

Crt	Categorie folosinţă	Intra vilan	Suprafaţa (mp)	Tarla	Parcelă	Nr. topo	Observaţii / Referinţe
1	curti constructii	DA	426	15	625	-	PARCELĂ ERONATĂ ÎN ACT: 624
2	arabil	DA	274	15	624	-	PARCELĂ ERONATĂ ÎN ACT: 625
3	vie	NU	699	15	624/1	-	

Date referitoare la construcţii

Crt	Număr	Destinaţie construcţie	Supraf. (mp)	Situaţie juridică	Observaţii / Referinţe
A1.1	35249-C1	constructii de locuinte	117	Cu acte	Nr. niveluri:2; S. construita la sol:117 mp; S. construita desfasurata:117 mp;
A1.2	35249-C2	constructii anexa	33	Cu acte	Nr. niveluri:1; S. construita la sol:33 mp; S. construita desfasurata:33 mp;

Lungime Segmente

1) Valorile lungimilor segmentelor sunt obţinute din proiecţie în plan.

Punct început	X / Y	Punct sfârşit	X / Y	Lungime segment (** (m)
1	363.282,218 371.712,448	2	363.274,46 371.722,366	12.592

Punct început	X / Y	Punct sfârşit	X / Y	Lungime segment (** (m)
2	363.274,46 371.722,366	3	363.263,932 371.711,57	15.08

Document care conține date cu caracter personal, protejat de prevederile Regulamentului (UE) nr. 679/2016 și Legii 190/2018

Punct început	X / Y	Punct sfârşit	X / Y	Lungime segment (** (m)
3	363.263,932 371.711,57	4	363.255,869 371.703,179	11.637
5	363.250,979 371.698,428	6	363.246,871 371.694,127	5.948
7	363.243,125 371.690,24	8	363.239,854 371.687,383	4.343
9	363.226,135 371.677,428	10	363.218,085 371.671,618	9.928
11	363.214,668 371.669,152	12	363.200,07 371.659,288	17.618
13	363.178,471 371.646,224	14	363.177,144 371.645,244	1.65
15	363.152,197 371.626,831	16	363.146,351 371.622,516	7.266
17	363.150,04 371.616,943	18	363.167,182 371.628,808	20.848
19	363.181,114 371.638,367	20	363.207,244 371.653,51	30.201
21	363.222,971 371.665,433	22	363.239,862 371.678,026	21.069
23	363.252,498 371.687,457	24	363.262,886 371.695,411	13.083
25	363.266,576 371.698,406	26	363.268,722 371.700,46	2.971
27	363.271,811 371.703,484	28	363.280,215 371.710,768	11.121

Punct început	X / Y	Punct sfârşit	X / Y	Lungime segment (** (m)
4	363.255,869 371.703,179	5	363.250,979 371.698,428	6.818
6	363.246,871 371.694,127	7	363.243,125 371.690,24	5.398
8	363.239,854 371.687,383	9	363.226,135 371.677,428	16.95
10	363.218,085 371.671,618	11	363.214,668 371.669,152	4.214
12	363.200,07 371.659,288	13	363.178,471 371.646,224	25.243
14	363.177,144 371.645,244	15	363.152,197 371.626,831	31.006
16	363.146,351 371.622,516	17	363.150,04 371.616,943	6.683
18	363.167,182 371.628,808	19	363.181,114 371.638,367	16.896
20	363.207,244 371.653,51	21	363.222,971 371.665,433	19.736
22	363.239,862 371.678,026	23	363.252,498 371.687,457	15.767
24	363.262,886 371.695,411	25	363.266,576 371.698,406	4.752
26	363.268,722 371.700,46	27	363.271,811 371.703,484	4.323
28	363.280,215 371.710,768	1	363.282,218 371.712,448	2.614

**** Lungimile segmentelor sunt determinate în planul de proiecţie Stereo 70 şi sunt rotunjite la 1 milimetru.**
***** Distanţa dintre puncte este formată din segmente cumulate ce sunt mai mici decât valoarea 1 milimetru.**

Document care conține date cu caracter personal, protejat de prevederile Regulamentului (UE) nr. 679/2016 și Legii 190/2018

DATE DESPRE IMOBILUL NR. 50

Oficiul de Cadastru şi Publicitate Imobiliară GORJ
Biroul de Cadastru şi Publicitate Imobiliară Targu Jiu

A. Partea I. Descrierea imobilului

TEREN Intravilan

Adresa: Loc. Pesteana De Jos, Str Principala, Nr. 218, Jud. Gorj

Nr. Crt	Nr cadastral Nr. topografic	Suprafaţa* (mp)	Observaţii / Referinţe
A1		Din acte: 469 Masurata: 833	Sector cadastral:39 Teren imprejmuit;

Construcţii

Crt	Nr cadastral Nr. topografic	Adresa	Observaţii / Referinţe
A1.1	-C1	Loc. Pesteana De Jos, Str Principala, Nr. 218, Jud. Gorj	Nr. niveluri:1; S. construita la sol:110 mp; S. construita desfasurata:110 mp;
A1.2	-C2	Loc. Pesteana De Jos, Str Principala, Nr. 218, Jud. Gorj	Nr. niveluri:1; S. construita la sol:60 mp; S. construita desfasurata:60 mp;

B. Partea II. Proprietari şi acte

Inscrieri privitoare la dreptul de proprietate şi alte drepturi reale		Referinţe
/		
Act Administrativ nr. 437038, din 28/09/1994 emis de CJSDPAT GORJ (TITLU DE PROPRIETATE;);		
B1	Intabulare, drept de PROPRIETATE, dobandit prin Constituire, cota actuala 1/1, cota initiala 1/1	A1
	1) **ANGHELESCU N. DUMITRU**	
Act Administrativ nr. 20, din 08/08/1996 emis de PRIMARIA COMUNEI FARCASESTI (AUTORIZATIE DE CONSTRUCTIE;);		
B2	Intabulare, drept de PROPRIETATE, dobandit prin Construire, cota actuala 1/1, cota initiala 1/1	A1.1, A1.2
	1) **ANGHELESCU N. DUMITRU** 2) **ANGHELESCU ELENA**	

C. Partea III. SARCINI .

Inscrieri privind dezmembramintele dreptului de proprietate, drepturi reale de garanţie şi sarcini	Referinţe
NU SUNT	

Document care conține date cu caracter personal, protejat de prevederile Regulamentului (UE) nr. 679/2016 și Legii 190/2018

Anexa Nr. 1 La Partea I

Teren

Nr cadastral	Suprafaţa (mp)*	Observaţii / Referinţe
	Din acte: 469 Masurata: 833	

* Suprafaţa este determinată in planul de proiecţie Stereo 70.

DETALII LINIARE IMOBIL

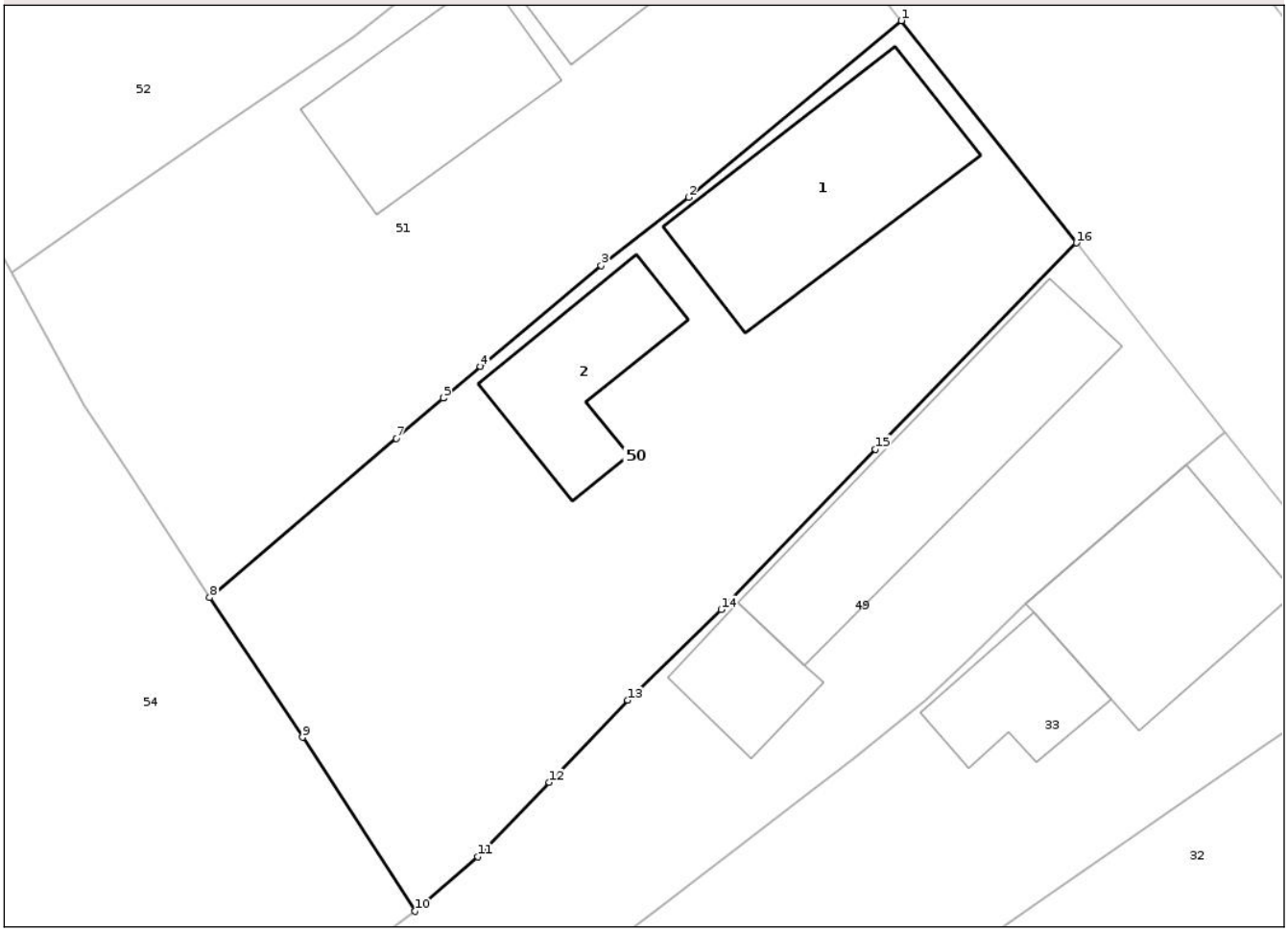

Date referitoare la teren

Crt	Categorie folosinţă	Intra vilan	Suprafaţa (mp)	Tarla	Parcelă	Nr. topo	Observaţii / Referinţe
1	curti constructii	DA	735	15	627	-	
2	arabil	DA	98	15	628	-	

Date referitoare la construcţii

Crt	Număr	Destinaţie construcţie	Supraf. (mp)	Situaţie juridică	Observaţii / Referinţe
A1.1	-C1	constructii de locuinte	Din acte: 0 Masurata: 110	Cu acte	Nr. niveluri:1; S. construita la sol:110 mp; S. construita desfasurata:110 mp;
A1.2	-C2	constructii anexa	Din acte: 0 Masurata: 60	Cu acte	Nr. niveluri:1; S. construita la sol:60 mp; S. construita desfasurata:60 mp;

Lungime Segmente

1) Valorile lungimilor segmentelor sunt obţinute din proiecţie în plan.

Punct început	X / Y	Punct sfârşit	X / Y	Lungime segment (** (m)
1	363.265,3 371.733,998	2	363.254,173 371.724,753	14.467

Document care conține date cu caracter personal, protejat de prevederile Regulamentului (UE) nr. 679/2016 și Legii 190/2018

Punct început	X / Y	Punct sfârşit	X / Y	Lungime segment (** (m)
2	363.254,173 371.724,753	3	363.249,589 371.721,18	5.812
3	363.249,589 371.721,18	4	363.243,263 371.715,904	8.237
4	363.243,263 371.715,904	5	363.241,315 371.714,242	2.561
5	363.241,315 371.714,242	6	363.241,314 371.714,241	0.001
6	363.241,314 371.714,241	7	363.238,851 371.712,14	3.237
7	363.238,851 371.712,14	8	363.229,102 371.703,805	12.826
8	363.229,102 371.703,805	9	363.233,952 371.696,489	8.778
9	363.233,952 371.696,489	10	363.239,854 371.687,383	10.851
10	363.239,854 371.687,383	11	363.243,125 371.690,24	4.343
11	363.243,125 371.690,24	12	363.246,871 371.694,127	5.398
12	363.246,871 371.694,127	13	363.250,979 371.698,428	5.948
13	363.250,979 371.698,428	14	363.255,869 371.703,179	6.818
14	363.255,869 371.703,179	15	363.263,932 371.711,57	11.637
15	363.263,932 371.711,57	16	363.274,46 371.722,366	15.08
16	363.274,46 371.722,366	1	363.265,3 371.733,998	14.806

** Lungimile segmentelor sunt determinate în planul de proiecţie Stereo 70 şi sunt rotunjite la 1 milimetru.
*** Distanţa dintre puncte este formată din segmente cumulate ce sunt mai mici decât valoarea 1 milimetru.

Document care conține date cu caracter personal, protejat de prevederile Regulamentului (UE) nr. 679/2016 și Legii 190/2018

DATE DESPRE IMOBILUL NR. 51

Oficiul de Cadastru şi Publicitate Imobiliară GORJ
Biroul de Cadastru şi Publicitate Imobiliară Targu Jiu

A. Partea I. Descrierea imobilului

TEREN Intravilan

Adresa: Loc. Pesteana De Jos, Str Principala, Nr. 216 A, Jud. Gorj

Nr. Crt	Nr cadastral Nr. topografic	Suprafaţa* (mp)	Observaţii / Referinţe
A1		Din acte: 600 Masurata: 801	Sector cadastral:39 Teren imprejmuit;

Construcţii

Crt	Nr cadastral Nr. topografic	Adresa	Observaţii / Referinţe
A1.1	-C1	Loc. Pesteana De Jos, Str Principala, Nr. 216 A, Jud. Gorj	Nr. niveluri:1; S. construita la sol:65 mp; S. construita desfasurata:65 mp;
A1.2	-C2	Loc. Pesteana De Jos, Str Principala, Nr. 216 A, Jud. Gorj	Nr. niveluri:1; S. construita la sol:81 mp; S. construita desfasurata:81 mp;

B. Partea II. Proprietari şi acte

Inscrieri privitoare la dreptul de proprietate şi alte drepturi reale		Referinţe
/		
Act Notarial nr. 114, din 01/02/1993 emis de NOTARIATUL DE STAT JUDETEAN GORJ (CERTIFICAT DE MOSTENITOR;);		
B1	Intabulare, drept de PROPRIETATE, cu titlu de succesiune, dobandit prin Succesiune, cota actuala 1/4, cota initiala 1/4	A1
	1) **PÂRVULESCU SPERANȚA**, defunctă;	
B2	Intabulare, drept de PROPRIETATE, cu titlu de succesiune, dobandit prin Succesiune, cota actuala 3/4, cota initiala 3/4	A1
	1) **PÂRVULESCU DUMITRU**, defunct;	
B3	Intabulare, drept de PROPRIETATE, cu titlu de succesiune, dobandit prin Succesiune, cota actuala 1/8, cota initiala 1/8	A1.1, A1.2
	1) **PÂRVULESCU SPERANȚA**, defunctă;	
B4	Intabulare, drept de PROPRIETATE, cu titlu de succesiune, dobandit prin Succesiune, cota actuala 3/8, cota initiala 3/8	A1.1, A1.2
	1) **PÂRVULESCU DUMITRU**, defunct;	
Act Administrativ nr. 4485, din 29/05/2025 emis de PRIMARIA COMUNEI FARCASESTI (ADEVERINTA;);		
B5	Intabulare, drept de PROPRIETATE, dobandit prin Construire, cota actuala 4/8, cota initiala 4/8	A1.1, A1.2
	1) **PÂRVULESCU SPERANȚA**, defunctă;	

C. Partea III. SARCINI .

Inscrieri privind dezmembramintele dreptului de proprietate, drepturi reale de garanţie şi sarcini	Referinţe
NU SUNT	

Document care conține date cu caracter personal, protejat de prevederile Regulamentului (UE) nr. 679/2016 și Legii 190/2018

Anexa Nr. 1 La Partea I

Teren

Nr cadastral	Suprafaţa (mp)*	Observaţii / Referinţe
	Din acte: 600 Masurata: 801	

* Suprafaţa este determinată in planul de proiecţie Stereo 70.

DETALII LINIARE IMOBIL

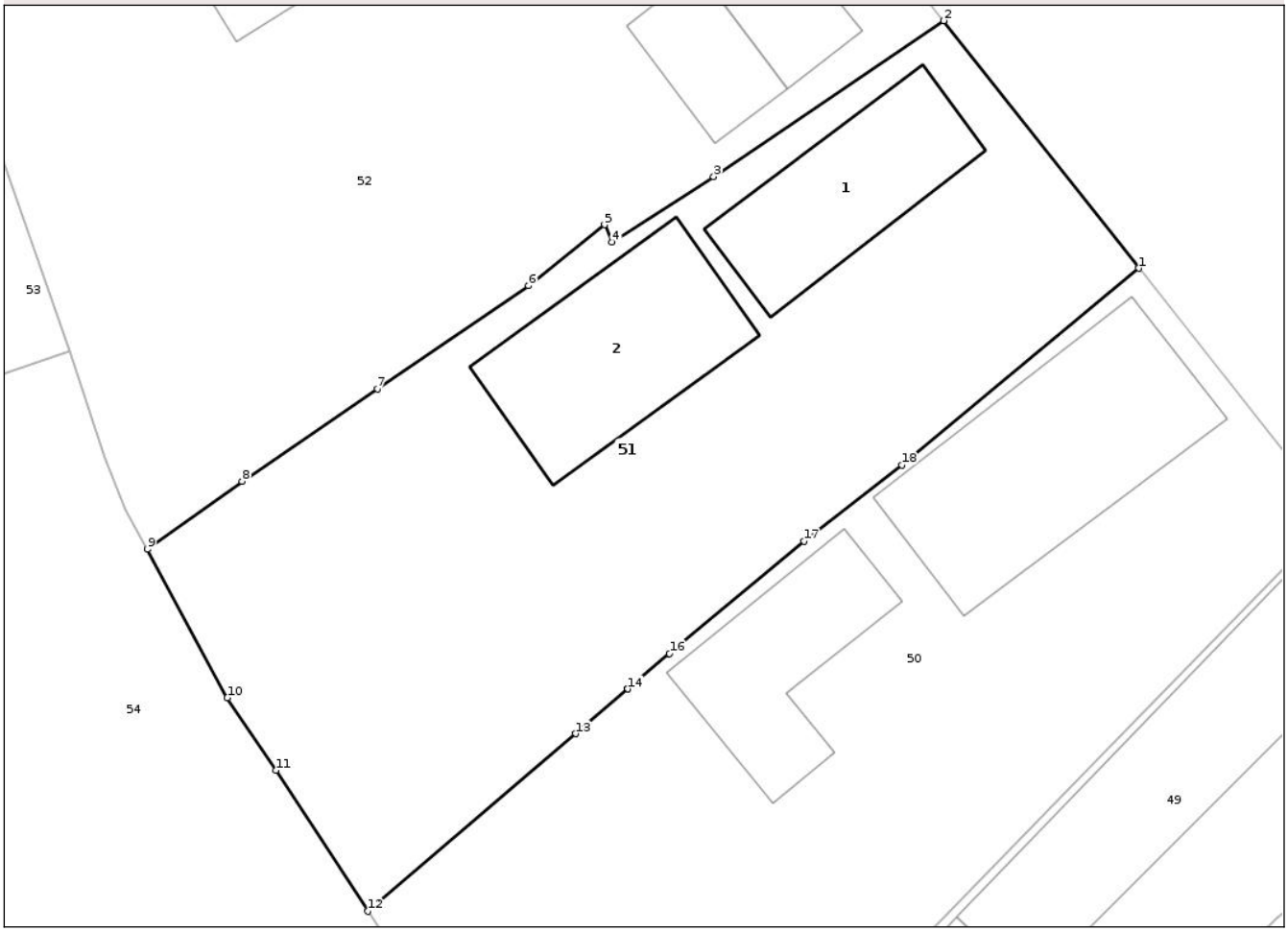

Date referitoare la teren

Crt	Categorie folosinţă	Intra vilan	Suprafaţa (mp)	Tarla	Parcelă	Nr. topo	Observaţii / Referinţe
1	curti constructii	DA	548	15	629	-	
2	arabil	DA	253	15	630	-	

Date referitoare la construcţii

Crt	Număr	Destinaţie construcţie	Supraf. (mp)	Situaţie juridică	Observaţii / Referinţe
A1.1	-C1	constructii de locuinte	Din acte: 0 Masurata: 65	Cu acte	Nr. niveluri:1; S. construita la sol:65 mp; S. construita desfasurata:65 mp;
A1.2	-C2	constructii anexa	Din acte: 0 Masurata: 81	Cu acte	Nr. niveluri:1; S. construita la sol:81 mp; S. construita desfasurata:81 mp;

Lungime Segmente

1) Valorile lungimilor segmentelor sunt obţinute din proiecţie în plan.

Punct început	X / Y	Punct sfârşit	X / Y	Lungime segment (** (m)
1	363.265,3 371.733,998	2	363.256,151 371.745,618	14.789
2	363.256,151 371.745,618	3	363.245,336 371.738,299	13.059

Document care conține date cu caracter personal, protejat de prevederile Regulamentului (UE) nr. 679/2016 și Legii 190/2018

Punct început	X / Y	Punct sfârşit	X / Y	Lungime segment (** (m)
3	363.245,336 371.738,299	4	363.240,567 371.735,212	5.681
4	363.240,567 371.735,212	5	363.240,223 371.736,038	0.895
5	363.240,223 371.736,038	6	363.236,641 371.733,178	4.584
6	363.236,641 371.733,178	7	363.229,55 371.728,332	8.589
7	363.229,55 371.728,332	8	363.223,197 371.723,99	7.695
8	363.223,197 371.723,99	9	363.218,752 371.720,804	5.469
9	363.218,752 371.720,804	10	363.222,501 371.713,824	7.923
10	363.222,501 371.713,824	11	363.224,796 371.710,42	4.105
11	363.224,796 371.710,42	12	363.229,102 371.703,805	7.893
12	363.229,102 371.703,805	13	363.238,851 371.712,14	12.826
13	363.238,851 371.712,14	14	363.241,314 371.714,241	3.237
14	363.241,314 371.714,241	15	363.241,315 371.714,242	0.001
15	363.241,315 371.714,242	16	363.243,263 371.715,904	2.561
16	363.243,263 371.715,904	17	363.249,589 371.721,18	8.237
17	363.249,589 371.721,18	18	363.254,173 371.724,753	5.812
18	363.254,173 371.724,753	1	363.265,3 371.733,998	14.467

** Lungimile segmentelor sunt determinate în planul de proiecţie Stereo 70 şi sunt rotunjite la 1 milimetru.
*** Distanţa dintre puncte este formată din segmente cumulate ce sunt mai mici decât valoarea 1 milimetru.

Document care conține date cu caracter personal, protejat de prevederile Regulamentului (UE) nr. 679/2016 și Legii 190/2018

DATE DESPRE IMOBILUL NR. 52

Oficiul de Cadastru şi Publicitate Imobiliară GORJ
Biroul de Cadastru şi Publicitate Imobiliară Targu Jiu

A. Partea I. Descrierea imobilului

TEREN Intravilan

Adresa: Loc. Pesteana De Jos, Str Principala, Nr. 216, Jud. Gorj

Nr. Crt	Nr cadastral Nr. topografic	Suprafaţa* (mp)	Observaţii / Referinţe
A1		1.268	Sector cadastral:39 Teren imprejmuit;

Construcţii

Crt	Nr cadastral Nr. topografic	Adresa	Observaţii / Referinţe
A1.1	-C1	Loc. Pesteana De Jos, Str Principala, Nr. 216, Jud. Gorj	Nr. niveluri:2; S. construita la sol:147 mp; S. construita desfasurata:294 mp;
A1.2	-C2	Loc. Pesteana De Jos, Str Principala, Nr. 216, Jud. Gorj	Nr. niveluri:1; S. construita la sol:30 mp; S. construita desfasurata:30 mp;
A1.3	-C3	Loc. Pesteana De Jos, Str Principala, Nr. 216, Jud. Gorj	Nr. niveluri:1; S. construita la sol:30 mp; S. construita desfasurata:30 mp;

B. Partea II. Proprietari şi acte

Inscrieri privitoare la dreptul de proprietate şi alte drepturi reale		Referinţe
/		
Act Normativ nr. 7, din 13/03/1996 emis de PARLAMENTUL ROMANIEI (LEGE;);		
B1	Intabulare, drept de PROPRIETATE, dobandit prin Lege, cota actuala 1/1, cota initiala 1/1	A1
	1) **NEIDENTIFICAT NEIDENTIFICAT**	
Act Administrativ nr. 3467, din 23/04/2025 emis de PRIMARIA COMUNEI FARCASESTI (ADEVERINTA;);		
B2	SE NOTEAZA POSESIA FAPTICA IN FAVOAREA LUI:	A1
	1) **PÎRVULESCU NICOLAE**	
Act Administrativ nr. 4485, din 29/05/2025 emis de PRIMARIA COMUNEI FARCASESTI (ADEVERINTA;);		
B3	Intabulare, drept de PROPRIETATE, dobandit prin Construire, cota actuala 1/1, cota initiala 1/1	A1.1, A1.2, A1.3
	1) **PÎRVULESCU NICOLAE**	

C. Partea III. SARCINI .

Inscrieri privind dezmembramintele dreptului de proprietate, drepturi reale de garanţie şi sarcini	Referinţe
NU SUNT	

Document care conține date cu caracter personal, protejat de prevederile Regulamentului (UE) nr. 679/2016 și Legii 190/2018

Anexa Nr. 1 La Partea I

Teren

Nr cadastral	Suprafaţa (mp)*	Observaţii / Referinţe
	1.268	

* Suprafaţa este determinată in planul de proiecţie Stereo 70.

DETALII LINIARE IMOBIL

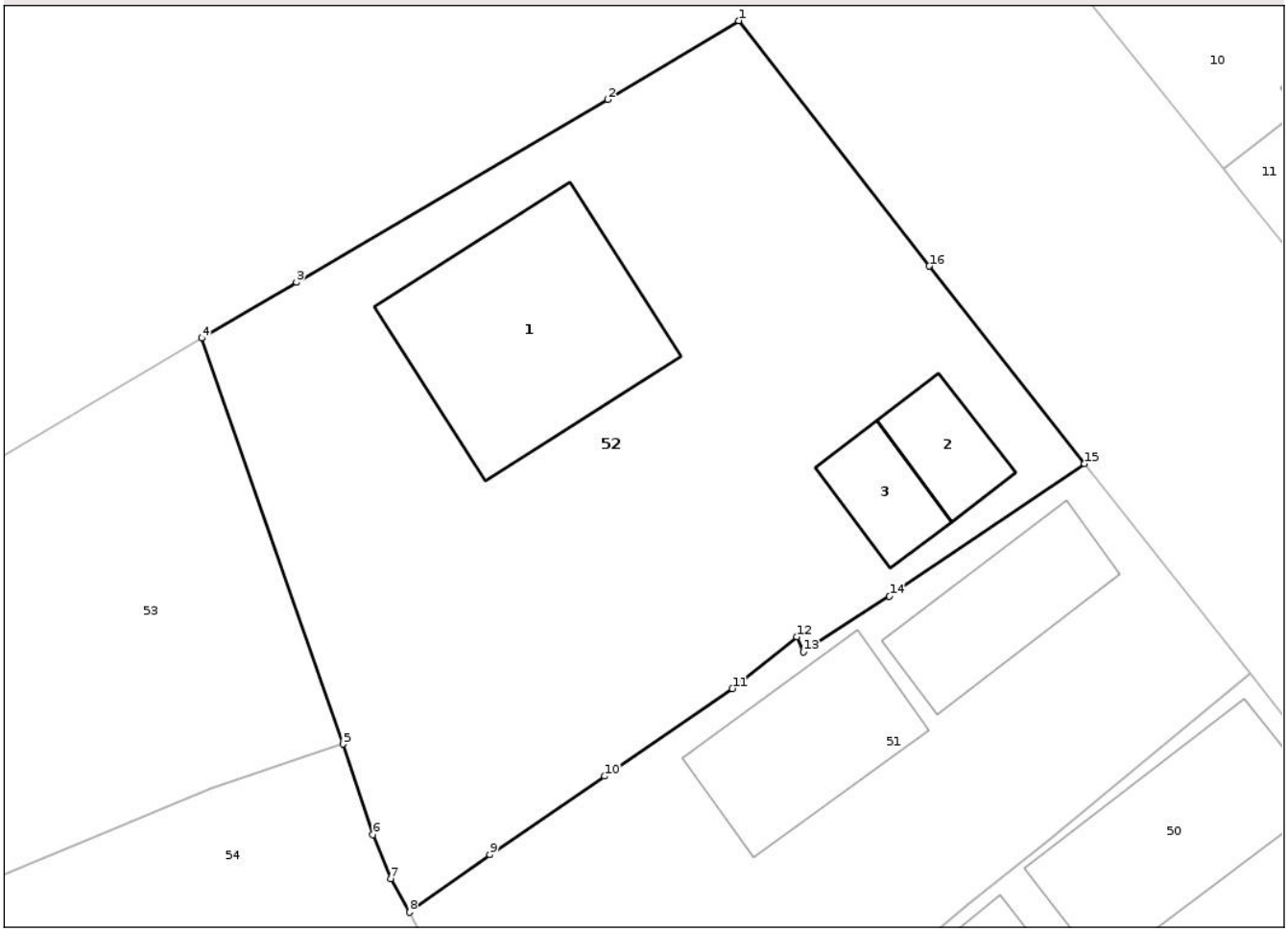

Date referitoare la teren

Crt	Categorie folosință	Intra vilan	Suprafaţa (mp)	Tarla	Parcelă	Nr. topo	Observaţii / Referinţe
1	curti constructii	DA	894	15	632	-	
2	arabil	DA	374	15	633	-	

Date referitoare la construcţii

Crt	Număr	Destinaţie construcţie	Supraf. (mp)	Situaţie juridică	Observaţii / Referinţe
A1.1	-C1	constructii de locuinte	Din acte: 0 Masurata: 147	Cu acte	Nr. niveluri:2; S. construita la sol:147 mp; S. construita desfasurata:294 mp;
A1.2	-C2	constructii anexa	Din acte: 0 Masurata: 30	Cu acte	Nr. niveluri:1; S. construita la sol:30 mp; S. construita desfasurata:30 mp;
A1.3	-C3	constructii anexa	Din acte: 0 Masurata: 30	Cu acte	Nr. niveluri:1; S. construita la sol:30 mp; S. construita desfasurata:30 mp;

Lungime Segmente

1) Valorile lungimilor segmentelor sunt obţinute din proiecţie în plan.

Punct început	X / Y	Punct sfârşit	X / Y	Lungime segment (** (m)

Punct început	X / Y	Punct sfârşit	X / Y	Lungime segment (** (m)
1	363.236,997 371.770,131	2	363.229,732 371.765,768	8.474
2	363.229,732 371.765,768	3	363.212,488 371.755,651	19.993
3	363.212,488 371.755,651	4	363.207,229 371.752,57	6.095
4	363.207,229 371.752,57	5	363.215,077 371.730,106	23.795
5	363.215,077 371.730,106	6	363.216,726 371.725,106	5.265
6	363.216,726 371.725,106	7	363.217,71 371.722,648	2.648
7	363.217,71 371.722,648	8	363.218,752 371.720,804	2.118
8	363.218,752 371.720,804	9	363.223,197 371.723,99	5.469
9	363.223,197 371.723,99	10	363.229,55 371.728,332	7.695
10	363.229,55 371.728,332	11	363.236,641 371.733,178	8.589
11	363.236,641 371.733,178	12	363.240,223 371.736,038	4.584
12	363.240,223 371.736,038	13	363.240,567 371.735,212	0.895
13	363.240,567 371.735,212	14	363.245,336 371.738,299	5.681
14	363.245,336 371.738,299	15	363.256,151 371.745,618	13.059
15	363.256,151 371.745,618	16	363.247,54 371.756,553	13.918
16	363.247,54 371.756,553	1	363.236,997 371.770,131	17.191

** Lungimile segmentelor sunt determinate în planul de proiecţie Stereo 70 şi sunt rotunjite la 1 milimetru.
*** Distanţa dintre puncte este formată din segmente cumulate ce sunt mai mici decât valoarea 1 milimetru.

Document care conține date cu caracter personal, protejat de prevederile Regulamentului (UE) nr. 679/2016 și Legii 190/2018

DATE DESPRE IMOBILUL NR. 53

Oficiul de Cadastru şi Publicitate Imobiliară GORJ
Biroul de Cadastru şi Publicitate Imobiliară Targu Jiu

A. Partea I. Descrierea imobilului

TEREN Intravilan

Adresa: Loc. Pesteana De Jos, Str Valea Plopului, Nr. 2, Jud. Gorj

Nr. Crt	Nr cadastral Nr. topografic	Suprafaţa* (mp)	Observaţii / Referinţe
A1		Din acte: 509 Masurata: 458	Sector cadastral:39 Teren imprejmuit;

B. Partea II. Proprietari şi acte

Inscrieri privitoare la dreptul de proprietate şi alte drepturi reale		Referinţe
/		
Act Notarial nr. 1195, din 16/02/1998 emis de NP ANCA MERISESCU (CONTRACT DE VANZARE-CUMPARARE;);		
B1	Intabulare, drept de PROPRIETATE, cu titlu de cumparare, dobandit prin Conventie, cota actuala 1/1, cota initiala 1/1	A1
	1) **PÂRVULESCU VASILE**, defunct, casatorit; 2) **PÂRVULESCU JOIŢA**, , bun comun;	

C. Partea III. SARCINI .

Inscrieri privind dezmembramintele dreptului de proprietate, drepturi reale de garanţie şi sarcini	Referinţe
NU SUNT	

Document care conține date cu caracter personal, protejat de prevederile Regulamentului (UE) nr. 679/2016 și Legii 190/2018

Anexa Nr. 1 La Partea I

Teren

Nr cadastral	Suprafaţa (mp)*	Observaţii / Referinţe
	Din acte: 509 Masurata: 458	

* Suprafaţa este determinată in planul de proiecţie Stereo 70.

DETALII LINIARE IMOBIL

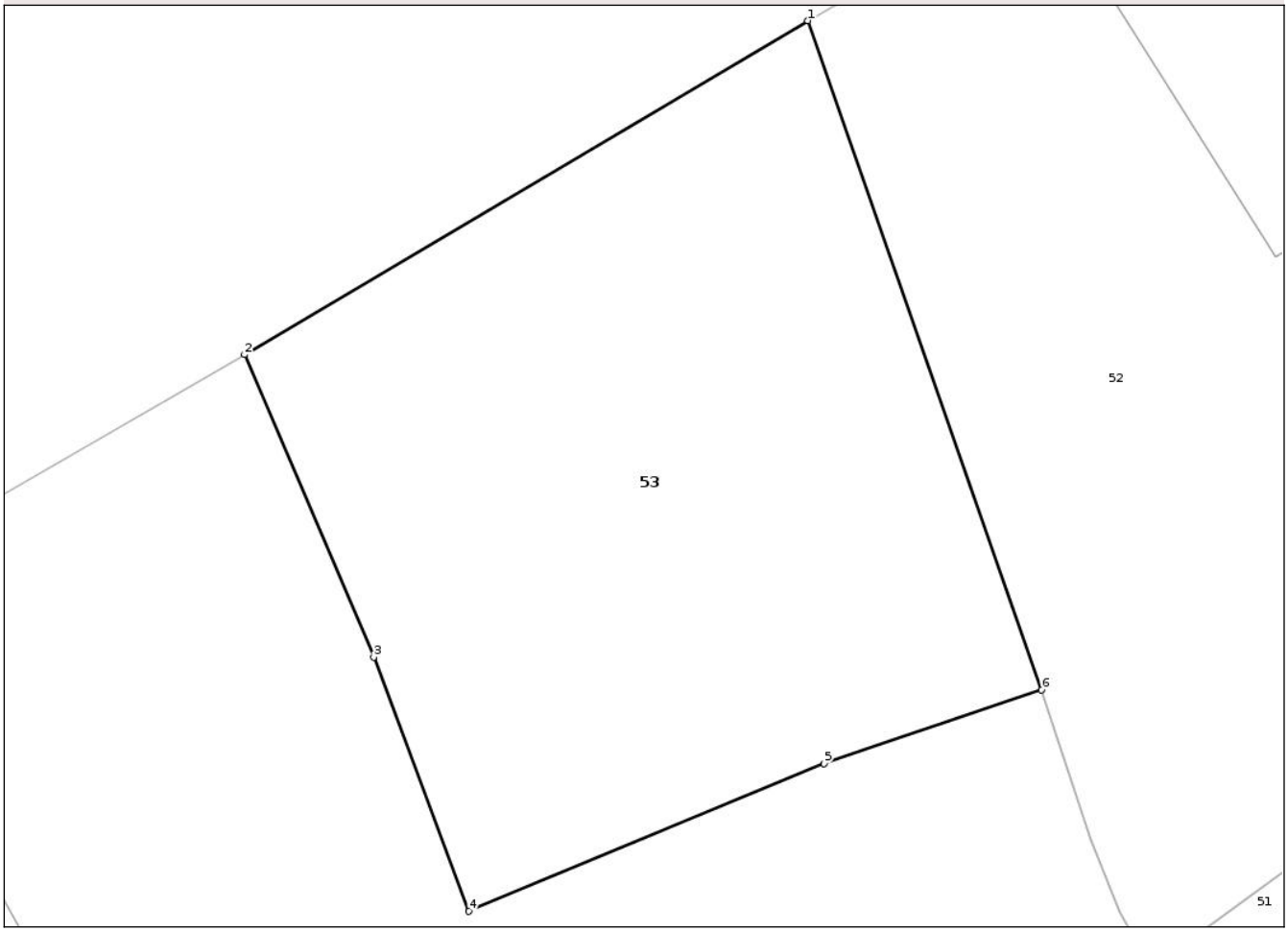

Date referitoare la teren

Crt	Categorie folosinţă	Intra vilan	Suprafaţa (mp)	Tarla	Parcelă	Nr. topo	Observaţii / Referinţe
1	arabil	DA	458	15	635	-	

Lungime Segmente
1) Valorile lungimilor segmentelor sunt obţinute din proiecţie în plan.

Punct început	X / Y	Punct sfârşit	X / Y	Lungime segment (** (m)
1	363.207,229 371.752,57	2	363.188,328 371.741,361	21.975
2	363.188,328 371.741,361	3	363.192,66 371.731,208	11.039
3	363.192,66 371.731,208	4	363.195,857 371.722,68	9.108
4	363.195,857 371.722,68	5	363.207,776 371.727,631	12.906
5	363.207,776 371.727,631	6	363.215,077 371.730,106	7.709

Document care conține date cu caracter personal, protejat de prevederile Regulamentului (UE) nr. 679/2016 și Legii 190/2018

Punct început	X / Y	Punct sfârşit	X / Y	Lungime segment (** (m)
6	363.215,077 371.730,106	1	363.207,229 371.752,57	23.795

** Lungimile segmentelor sunt determinate în planul de proiecţie Stereo 70 şi sunt rotunjite la 1 milimetru.
*** Distanţa dintre puncte este formată din segmente cumulate ce sunt mai mici decât valoarea 1 milimetru.

Document care conține date cu caracter personal, protejat de prevederile Regulamentului (UE) nr. 679/2016 și Legii 190/2018

DATE DESPRE IMOBILUL NR. 54

Oficiul de Cadastru şi Publicitate Imobiliară GORJ
Biroul de Cadastru şi Publicitate Imobiliară Targu Jiu

A. Partea I. Descrierea imobilului

TEREN Necunoscut

Adresa: Loc. Pesteana De Jos, Str Valea Plopului, Nr. 3, Jud. Gorj

Nr. Crt	Nr cadastral Nr. topografic	Suprafaţa* (mp)	Observaţii / Referinţe
A1	36153	Din acte: 2.234 Masurata: 2.247	Sector cadastral:39 Teren imprejmuit;

Construcţii

Crt	Nr cadastral Nr. topografic	Adresa	Observaţii / Referinţe
A1.1	36153-C1	Loc. Pesteana De Jos, Str Valea Plopului, Nr. 3, Jud. Gorj	Nr. niveluri:1; S. construita la sol:65 mp; S. construita desfasurata:65 mp; Construita in anul 1934 din lemn tip parter, nu are lift nu detine certificat de performanta energetica

B. Partea II. Proprietari şi acte

Inscrieri privitoare la dreptul de proprietate şi alte drepturi reale		Referinţe
11869 / 25/02/2014		
Act Notarial nr. 795, din 25/02/2014 emis de NP Davitoiu Raluca Nicolita;		
B1	Intabulare, drept de PROPRIETATEcu titlu de drept cumpărare, dobandit prin Conventie, cota actuala 1/1, cota initiala 1/1	A1
	1) **CIOARĂ VIOREL** 2) **CIOARĂ MARIA-ELENA**, bun comun;	
B2	Intabulare, drept de PROPRIETATEcu titlu de drept cumpărare, dobandit prin Conventie, cota actuala 1/1, cota initiala 1/1	A1.1
	1) **CIOARĂ VIOREL** 2) **CIOARĂ MARIA-ELENA**, bun comun;	

C. Partea III. SARCINI

Inscrieri privind dezmembramintele dreptului de proprietate, drepturi reale de garanţie şi sarcini		Referinţe
11869 / 25/02/2014		
Act Notarial nr. 795, din 25/02/2014 emis de NP Davitoiu Raluca Nicolita;		
C1	Se intabulează drept de ipotecă legală în prezenta CF in condiţiile art. 2386, pct. 4 Cod civil	A1, A1.1
	1) **PÎRVULESCU DUMITRU** 2) **PÎRVULESCU VALERIA**	

Document care conține date cu caracter personal, protejat de prevederile Regulamentului (UE) nr. 679/2016 și Legii 190/2018

Anexa Nr. 1 La Partea I

Teren

Nr cadastral	Suprafaţa (mp)*	Observaţii / Referinţe
36153	Din acte: 2.234 Masurata: 2.247	

* Suprafaţa este determinată in planul de proiecţie Stereo 70.

DETALII LINIARE IMOBIL

Date referitoare la teren

Crt	Categorie folosinţă	Intra vilan	Suprafaţa (mp)	Tarla	Parcelă	Nr. topo	Observaţii / Referinţe
1	curti constructii	DA	401	15	637	-	
2	arabil	DA	1.276	15	638	-	
3	vie	DA	567	15	638/1	-	
4	vie	NU	3	15	638/2	-	

Date referitoare la construcţii

Crt	Număr	Destinaţie construcţie	Supraf. (mp)	Situaţie juridică	Observaţii / Referinţe
A1.1	36153-C1	constructii de locuinte	65	Cu acte	Nr. niveluri:1; S. construita la sol:65 mp; S. construita desfasurata:65 mp; Construita in anul 1934 din lemn tip parter, nu are lift nu detine certificat de performanta energetica

Lungime Segmente

1) Valorile lungimilor segmentelor sunt obţinute din proiecţie în plan.

Punct început	X / Y	Punct sfârşit	X / Y	Lungime segment (** (m)

Punct început	X / Y	Punct sfârşit	X / Y	Lungime segment (** (m)

Document care conține date cu caracter personal, protejat de prevederile Regulamentului (UE) nr. 679/2016 și Legii 190/2018

Punct început	X / Y	Punct sfârşit	X / Y	Lungime segment (** (m)
1	363.188,328 371.741,361	2	363.177,156 371.734,896	12.908
3	363.169,993 371.730,556	4	363.175,239 371.720,03	11.761
5	363.178,412 371.713,636	6	363.179,906 371.711,239	2.824
7	363.184,722 371.705,567	8	363.187,95 371.701,765	4.988
9	363.194,168 371.694,747	10	363.202,179 371.685,706	12.08
11	363.204,941 371.681,282	12	363.208,615 371.676,929	5.696
13	363.213,436 371.670,984	14	363.214,183 371.669,874	1.338
15	363.214,668 371.669,152	16	363.218,085 371.671,618	4.214
17	363.226,135 371.677,428	18	363.239,854 371.687,383	16.95
19	363.233,952 371.696,489	20	363.229,102 371.703,805	8.778
21	363.224,796 371.710,42	22	363.222,501 371.713,824	4.105
23	363.218,752 371.720,804	24	363.217,71 371.722,648	2.118
25	363.216,726 371.725,106	26	363.215,077 371.730,106	5.265
27	363.207,776 371.727,631	28	363.195,857 371.722,68	12.906
29	363.192,66 371.731,208	1	363.188,328 371.741,361	11.039

Punct început	X / Y	Punct sfârşit	X / Y	Lungime segment (** (m)
2	363.177,156 371.734,896	3	363.169,993 371.730,556	8.375
4	363.175,239 371.720,03	5	363.178,412 371.713,636	7.138
6	363.179,906 371.711,239	7	363.184,722 371.705,567	7.441
8	363.187,95 371.701,765	9	363.194,168 371.694,747	9.376
10	363.202,179 371.685,706	11	363.204,941 371.681,282	5.215
12	363.208,615 371.676,929	13	363.213,436 371.670,984	7.654
14	363.214,183 371.669,874	15	363.214,668 371.669,152	0.87
16	363.218,085 371.671,618	17	363.226,135 371.677,428	9.928
18	363.239,854 371.687,383	19	363.233,952 371.696,489	10.851
20	363.229,102 371.703,805	21	363.224,796 371.710,42	7.893
22	363.222,501 371.713,824	23	363.218,752 371.720,804	7.923
24	363.217,71 371.722,648	25	363.216,726 371.725,106	2.648
26	363.215,077 371.730,106	27	363.207,776 371.727,631	7.709
28	363.195,857 371.722,68	29	363.192,66 371.731,208	9.108

** Lungimile segmentelor sunt determinate în planul de proiecţie Stereo 70 şi sunt rotunjite la 1 milimetru.
*** Distanţa dintre puncte este formată din segmente cumulate ce sunt mai mici decât valoarea 1 milimetru.

Document care conține date cu caracter personal, protejat de prevederile Regulamentului (UE) nr. 679/2016 și Legii 190/2018

DATE DESPRE IMOBILUL NR. 55

Oficiul de Cadastru şi Publicitate Imobiliară GORJ
Biroul de Cadastru şi Publicitate Imobiliară Targu Jiu

A. Partea I. Descrierea imobilului

TEREN Necunoscut

Adresa: Loc. Pesteana De Jos, Str Valea Plopului, Nr. 5, Jud. Gorj

Nr. Crt	Nr cadastral Nr. topografic	Suprafaţa* (mp)	Observaţii / Referinţe
A1	35258	Din acte: 3.145 Masurata: 3.175	Sector cadastral:39 Teren imprejmuit;

Construcţii

Crt	Nr cadastral Nr. topografic	Adresa	Observaţii / Referinţe
A1.1	35258-C1	Loc. Pesteana De Jos, Str Valea Plopului, Nr. 5, Jud. Gorj	Nr. niveluri:1; S. construita la sol:70 mp; S. construita desfasurata:70 mp;
A1.2	35258-C2	Loc. Pesteana De Jos, Str Valea Plopului, Nr. 5, Jud. Gorj	Nr. niveluri:1; S. construita la sol:40 mp; S. construita desfasurata:40 mp;
A1.3	35258-C3	Loc. Pesteana De Jos, Str Valea Plopului, Nr. 5, Jud. Gorj	Nr. niveluri:1; S. construita la sol:77 mp; S. construita desfasurata:77 mp;
A1.4	35258-C4	Loc. Pesteana De Jos, Str Valea Plopului, Nr. 5, Jud. Gorj	Nr. niveluri:1; S. construita la sol:102 mp; S. construita desfasurata:102 mp;

B. Partea II. Proprietari şi acte

Inscrieri privitoare la dreptul de proprietate şi alte drepturi reale		Referinţe
40202 / 23/11/2009		
Act Administrativ nr. 1502735, din 14/02/2007 emis de CJ GORJ (; certificat fiscal nr. 6005/18-11-2009 emis de PRIMARIA FARCASESTI;);		
B1	Intabulare, drept de PROPRIETATE, dobandit prin Lege, cota actuala 1/1, cota initiala 1/1	A1
	1) **PÂRVULESCU NICOLAE**, , bun propriu;	
Act Administrativ nr. 3, din 22/04/1963 emis de CONSILIUL POPULAR AL COMUNEI VALEA CU APA (; autorizaţie de construire nr. 25/10-08-1983 emis de PRIMARIA FARCASESTI; act administrativ nr. 20/26-09-2002 emis de PRIMARIA FARCASESTI;certificat constatator nr. 4837/24-07-2008 emis de PRIMARIA FARCASESTI; certificat de atestare a edificării construcţiei nr. 6537/30.12.2009 emis de Primăria Comunei Fărcăşeşti);		
B2	Intabulare, drept de PROPRIETATE, dobandit prin Construire, cota actuala 1/1, cota initiala 1/1	A1.1, A1.2
	1) **PÂRVULESCU NICOLAE**	
/		
Act Administrativ nr. 4485, din 29/05/2025 emis de PRIMARIA COMUNEI FARCASESTI (ADEVERINTA;);		
B3	Intabulare, drept de PROPRIETATE, dobandit prin Construire, cota actuala 1/1, cota initiala 1/1	A1.3, A1.4
	1) **PÂRVULESCU NICOLAE**	
Hotarare Judecatoreasca nr. Certificat Grefa nr. 0, din 16/01/2025 emis de JUDECATORIA TÂRGU-JIU (; Dosar nr. 4439/318/2023);		
B4	se notează spre informare litigiul aflat pe rolul Judecătoriei Târgu-Jiu, dosarul nr. 4439/318/2023, având ca obiect fond funciar și părți în proces: reclamantul Dănărăscu Aristică, pârâții: Comisia Locală de Fond Funciar Fărcășești, Comisia Județeană de Fond Funciar Gorj, Munteanu Vasilica și Pîrvulescu Cătălin, solicitând ca prin sentința ce se va pronunța să se dispună constatarea nulității absolute a TDP nr. 1502735/14.02.2007 emis pe numele Pârvulescu C. Nicolae și a oricărui alt act ce a stat la baza eliberării lui, în ceea ce privește suprafața de 310 mp situată în intravilanul comunei Fărcășești, satul Peșteana de Jos, jud. Gorj.	A1

C. Partea III. SARCINI .

Inscrieri privind dezmembramintele dreptului de proprietate, drepturi reale de garanţie şi sarcini	Referinţe
NU SUNT	

Anexa Nr. 1 La Partea I

Teren

Nr cadastral	Suprafaţa (mp)*	Observaţii / Referinţe
35258	Din acte: 3.145 Masurata: 3.175	

* Suprafaţa este determinată in planul de proiecţie Stereo 70.

DETALII LINIARE IMOBIL

Date referitoare la teren

Crt	Categorie folosinţă	Intra vilan	Suprafaţa (mp)	Tarla	Parcelă	Nr. topo	Observaţii / Referinţe
1	curti constructii	DA	923	15	644	-	
2	arabil	DA	657	15	643	-	PARCELĂ ERONATĂ ÎN ACT: 640
3	arabil	DA	1.064	15	642	-	PARCELĂ ERONATĂ ÎN ACT: 639
4	vie	DA	492	15	639	-	
5	vie	NU	39	15	639/1	-	

Date referitoare la construcţii

Crt	Număr	Destinaţie construcţie	Supraf. (mp)	Situaţie juridică	Observaţii / Referinţe
A1.1	35258-C1	constructii de locuinte	70	Cu acte	Nr. niveluri:1; S. construita la sol:70 mp; S. construita desfasurata:70 mp;
A1.2	35258-C2	constructii anexa	40	Cu acte	Nr. niveluri:1; S. construita la sol:40 mp; S. construita desfasurata:40 mp;
A1.3	35258-C3	constructii de locuinte	Din acte: 0 Masurata: 77	Cu acte	Nr. niveluri:1; S. construita la sol:77 mp; S. construita desfasurata:77 mp;
A1.4	35258-C4	constructii anexa	Din acte: 0 Masurata: 102	Cu acte	Nr. niveluri:1; S. construita la sol:102 mp; S. construita desfasurata:102 mp;

Document care conține date cu caracter personal, protejat de prevederile Regulamentului (UE) nr. 679/2016 și Legii 190/2018

Lungime Segmente
1) Valorile lungimilor segmentelor sunt obţinute din proiecţie în plan.

Punct început	X / Y	Punct sfârşit	X / Y	Lungime segment (** (m)
1	363.149,434 371.718,8	2	363.136,252 371.711,631	15.005
3	363.146,838 371.692,007	4	363.150,736 371.684,884	8.12
5	363.152,067 371.682,451	6	363.154,924 371.677,588	5.64
7	363.167,906 371.657,997	8	363.176,739 371.645,803	15.057
9	363.177,144 371.645,244	10	363.178,471 371.646,224	1.65
11	363.200,07 371.659,288	12	363.214,668 371.669,152	17.618
13	363.214,183 371.669,874	14	363.213,436 371.670,984	1.338
15	363.208,615 371.676,929	16	363.204,941 371.681,282	5.696
17	363.202,179 371.685,706	18	363.194,168 371.694,747	12.08
19	363.187,95 371.701,765	20	363.184,722 371.705,567	4.988
21	363.179,906 371.711,239	22	363.178,412 371.713,636	2.824
23	363.175,239 371.720,03	24	363.169,993 371.730,556	11.761

Punct început	X / Y	Punct sfârşit	X / Y	Lungime segment (** (m)
2	363.136,252 371.711,631	3	363.146,838 371.692,007	22.297
4	363.150,736 371.684,884	5	363.152,067 371.682,451	2.773
6	363.154,924 371.677,588	7	363.167,906 371.657,997	23.502
8	363.176,739 371.645,803	9	363.177,144 371.645,244	0.69
10	363.178,471 371.646,224	11	363.200,07 371.659,288	25.243
12	363.214,668 371.669,152	13	363.214,183 371.669,874	0.87
14	363.213,436 371.670,984	15	363.208,615 371.676,929	7.654
16	363.204,941 371.681,282	17	363.202,179 371.685,706	5.215
18	363.194,168 371.694,747	19	363.187,95 371.701,765	9.376
20	363.184,722 371.705,567	21	363.179,906 371.711,239	7.441
22	363.178,412 371.713,636	23	363.175,239 371.720,03	7.138
24	363.169,993 371.730,556	1	363.149,434 371.718,8	23.683

** Lungimile segmentelor sunt determinate în planul de proiecţie Stereo 70 şi sunt rotunjite la 1 milimetru.
*** Distanţa dintre puncte este formată din segmente cumulate ce sunt mai mici decât valoarea 1 milimetru.

Document care conține date cu caracter personal, protejat de prevederile Regulamentului (UE) nr. 679/2016 și Legii 190/2018

DATE DESPRE IMOBILUL NR. 56

Oficiul de Cadastru şi Publicitate Imobiliară GORJ
Biroul de Cadastru şi Publicitate Imobiliară Targu Jiu

A. Partea I. Descrierea imobilului

TEREN Necunoscut

Adresa: Loc. Pesteana De Jos, Str Valea Plopului, Nr. 7, Jud. Gorj

Nr. Crt	Nr cadastral Nr. topografic	Suprafaţa* (mp)	Observaţii / Referinţe
A1	38144	Din acte: 2.395 Masurata: 2.064	Sector cadastral:39 Teren imprejmuit;

Construcţii

Crt	Nr cadastral Nr. topografic	Adresa	Observaţii / Referinţe
A1.2	38144-C2	Loc. Pesteana De Jos, Str Valea Plopului, Nr. 7, Jud. Gorj	Nr. niveluri:2; S. construita la sol:116 mp; S. construita desfasurata:132 mp; Locuință de tip P cu beci
A1.3	38144-C3	Loc. Pesteana De Jos, Str Valea Plopului, Nr. 7, Jud. Gorj	Nr. niveluri:1; S. construita la sol:7 mp; S. construita desfasurata:7 mp; Anexă de tip P

B. Partea II. Proprietari şi acte

Inscrieri privitoare la dreptul de proprietate şi alte drepturi reale		Referinţe
57671 / 14/06/2021		
Act Notarial nr. 55, din 20/06/2008 emis de NP ANICA MERISESCU (; CERTIFICAT DE MOSTENITOR ; act notarial nr 44 din 26.07.2019, emis de NP ANICA MERISESCU;act administrativ nr 16 din 31.12.2007, emis de PRIMARIA FARCASESTI;act administrativ nr 6 din 28.03.1980, emis de PRIMARIA FARCASESTI;act administrativ nr 2663 din 21.04.2021, emis de PRIMARIA FARCASESTI;act administrativ nr 2666 din 31.03.2021, emis de PRIMARIA FARCASESTI;act administrativ nr 11 din 17.12.2009, emis de PRIMARIA FARCASESTI;act administrativ nr 2667 din 31.03.2021, emis de PRIMARIA FARCASESTI;act administrativ nr 594 din 24.11.2006, emis de PRIMARIA FARCASESTI);		
B1	Intabulare, drept de PROPRIETATE, dobandit prin Succesiune, cota actuala 1/1, cota initiala 1/1	A1
	1) **DĂNĂRÂCU ARISTICĂ**, bun propriu;	
B2	Intabulare, drept de PROPRIETATEcu titlul de drept moștenire și construire, dobandit prin Construire, cota actuala 1/1, cota initiala 1/1	A1.2
	1) **DĂNĂRÂCU ARISTICĂ** 2) **DĂNĂRÎCU ANA**, bun comun;	
B3	Intabulare, drept de PROPRIETATE, dobandit prin Construire, cota actuala 1/1, cota initiala 1/1	A1.3
	1) **DĂNĂRÂCU ARISTICĂ** 2) **DĂNĂRÎCU ANA**, bun comun;	

C. Partea III. SARCINI .

Inscrieri privind dezmembramintele dreptului de proprietate, drepturi reale de garanţie şi sarcini	Referinţe
NU SUNT	

Document care conține date cu caracter personal, protejat de prevederile Regulamentului (UE) nr. 679/2016 și Legii 190/2018

Anexa Nr. 1 La Partea I

Teren

Nr cadastral	Suprafaţa (mp)*	Observaţii / Referinţe
38144	Din acte: 2.395 Masurata: 2.064	

* Suprafaţa este determinată in planul de proiecţie Stereo 70.

DETALII LINIARE IMOBIL

Date referitoare la teren

Crt	Categorie folosinţă	Intra vilan	Suprafaţa (mp)	Tarla	Parcelă	Nr. topo	Observaţii / Referinţe
1	curti constructii	DA	488	15	645	-	
2	arabil	DA	594	15	647	-	
3	vie	DA	614	15	646	-	
4	livada	DA	339	15	647/1	-	
5	pasune	NU	29	15	647/2	-	

Date referitoare la construcţii

Crt	Număr	Destinaţie construcţie	Supraf. (mp)	Situaţie juridică	Observaţii / Referinţe
A1.2	38144-C2	constructii de locuinte	116	Cu acte	Nr. niveluri:2; S. construita la sol:116 mp; S. construita desfasurata:132 mp; Locuință de tip P cu beci
A1.3	38144-C3	constructii anexa	7	Cu acte	Nr. niveluri:1; S. construita la sol:7 mp; S. construita desfasurata:7 mp; Anexă de tip P

Document care conține date cu caracter personal, protejat de prevederile Regulamentului (UE) nr. 679/2016 și Legii 190/2018

Lungime Segmente
1) Valorile lungimilor segmentelor sunt obţinute din proiecţie în plan.

Punct început	X / Y	Punct sfârşit	X / Y	Lungime segment (** (m)
1	363.116,598 371.700,921	2	363.119,769 371.694,731	6.955
2	363.119,769 371.694,731	3	363.130,861 371.671,441	25.796
3	363.130,861 371.671,441	4	363.133,709 371.665,461	6.624
4	363.133,709 371.665,461	5	363.139,719 371.651,709	15.008
5	363.139,719 371.651,709	6	363.141,379 371.647,752	4.291
6	363.141,379 371.647,752	7	363.142,476 371.643,77	4.13
7	363.142,476 371.643,77	8	363.143,555 371.639,853	4.063
8	363.143,555 371.639,853	9	363.151,571 371.627,818	14.46
9	363.151,571 371.627,818	10	363.152,197 371.626,831	1.169
10	363.152,197 371.626,831	11	363.177,144 371.645,244	31.006
11	363.177,144 371.645,244	12	363.176,739 371.645,803	0.69
12	363.176,739 371.645,803	13	363.167,906 371.657,997	15.057
13	363.167,906 371.657,997	14	363.154,924 371.677,588	23.502
14	363.154,924 371.677,588	15	363.152,067 371.682,451	5.64
15	363.152,067 371.682,451	16	363.150,736 371.684,884	2.773
16	363.150,736 371.684,884	17	363.146,838 371.692,007	8.12
17	363.146,838 371.692,007	18	363.136,252 371.711,631	22.297
18	363.136,252 371.711,631	19	363.120,96 371.703,241	17.442
19	363.120,96 371.703,241	1	363.116,598 371.700,921	4.941

** Lungimile segmentelor sunt determinate în planul de proiecţie Stereo 70 şi sunt rotunjite la 1 milimetru.
*** Distanţa dintre puncte este formată din segmente cumulate ce sunt mai mici decât valoarea 1 milimetru.

Document care conține date cu caracter personal, protejat de prevederile Regulamentului (UE) nr. 679/2016 și Legii 190/2018

DATE DESPRE IMOBILUL NR. 57

Oficiul de Cadastru şi Publicitate Imobiliară GORJ
Biroul de Cadastru şi Publicitate Imobiliară Targu Jiu

A. Partea I. Descrierea imobilului

TEREN Necunoscut

Adresa: Loc. Pesteana De Jos, Str Valea Plopului, Nr. 9, Jud. Gorj

Nr. Crt	Nr cadastral Nr. topografic	Suprafaţa* (mp)	Observaţii / Referinţe
A1		2.975	Sector cadastral:39 Teren imprejmuit;

B. Partea II. Proprietari şi acte

Inscrieri privitoare la dreptul de proprietate şi alte drepturi reale		Referinţe
/		
Act Administrativ nr. 124, din 24/04/2025 emis de COMUNA FARCASESTI (PROCES VB. DE PUNERE IN POSESIE; Hotararea nr. 4/02.09.1991 emisa de Prefectura Judetului Gorj, Anexa 30, pozitia 227);		
B1	Inscrierea provizorie, drept de PROPRIETATE, dobandit prin Lege, cota actuala 1/1, cota initiala 1/1	A1
	1) **PAPUC ION**, defunct;	

C. Partea III. SARCINI .

Inscrieri privind dezmembramintele dreptului de proprietate, drepturi reale de garanţie şi sarcini	Referinţe
NU SUNT	

Document care conține date cu caracter personal, protejat de prevederile Regulamentului (UE) nr. 679/2016 și Legii 190/2018

Anexa Nr. 1 La Partea I

Teren

Nr cadastral	Suprafaţa (mp)*	Observaţii / Referinţe
	2.975	

* Suprafaţa este determinată in planul de proiecţie Stereo 70.

DETALII LINIARE IMOBIL

Date referitoare la teren

Crt	Categorie folosință	Intra vilan	Suprafaţa (mp)	Tarla	Parcelă	Nr. topo	Observaţii / Referinţe
1	arabil	DA	1.703	15	649	-	
2	pasune	DA	578	15	649/1	-	PĂȘUNE ÎMPĂDURITĂ
3	pasune	NU	694	15	648	-	PĂȘUNE ÎMPĂDURITĂ

Lungime Segmente

1) Valorile lungimilor segmentelor sunt obţinute din proiecţie în plan.

Punct început	X / Y	Punct sfârşit	X / Y	Lungime segment (** (m)
1	363.116,598 371.700,921	2	363.094,33 371.690,405	24.626
3	363.094,712 371.689,183	4	363.102,045 371.671,7	18.959
5	363.107,992 371.649,834	6	363.108,261 371.647,923	1.93
7	363.109,622 371.642,644	8	363.110,265 371.640,15	2.576

Punct început	X / Y	Punct sfârşit	X / Y	Lungime segment (** (m)
2	363.094,33 371.690,405	3	363.094,712 371.689,183	1.28
4	363.102,045 371.671,7	5	363.107,992 371.649,834	22.66
6	363.108,261 371.647,923	7	363.109,622 371.642,644	5.452
8	363.110,265 371.640,15	9	363.112,115 371.634,153	6.276

Document care conține date cu caracter personal, protejat de prevederile Regulamentului (UE) nr. 679/2016 și Legii 190/2018

Punct început	X / Y	Punct sfârşit	X / Y	Lungime segment (** (m)
9	363.112,115 371.634,153	10	363.112,307 371.632,501	1.663
11	363.116,258 371.618,291	12	363.120,973 371.602,16	16.806
13	363.122,867 371.593,506	14	363.153,438 371.611,044	35.244
15	363.150,04 371.616,943	16	363.146,351 371.622,516	6.683
17	363.152,197 371.626,831	18	363.151,571 371.627,818	1.169
19	363.143,555 371.639,853	20	363.142,476 371.643,77	4.063
21	363.141,379 371.647,752	22	363.139,719 371.651,709	4.291
23	363.133,709 371.665,461	24	363.130,861 371.671,441	6.624
25	363.119,769 371.694,731	1	363.116,598 371.700,921	6.955

Punct început	X / Y	Punct sfârşit	X / Y	Lungime segment (** (m)
10	363.112,307 371.632,501	11	363.116,258 371.618,291	14.749
12	363.120,973 371.602,16	13	363.122,867 371.593,506	8.859
14	363.153,438 371.611,044	15	363.150,04 371.616,943	6.808
16	363.146,351 371.622,516	17	363.152,197 371.626,831	7.266
18	363.151,571 371.627,818	19	363.143,555 371.639,853	14.46
20	363.142,476 371.643,77	21	363.141,379 371.647,752	4.13
22	363.139,719 371.651,709	23	363.133,709 371.665,461	15.008
24	363.130,861 371.671,441	25	363.119,769 371.694,731	25.796

** Lungimile segmentelor sunt determinate în planul de proiecţie Stereo 70 şi sunt rotunjite la 1 milimetru.
*** Distanţa dintre puncte este formată din segmente cumulate ce sunt mai mici decât valoarea 1 milimetru.

Document care conține date cu caracter personal, protejat de prevederile Regulamentului (UE) nr. 679/2016 și Legii 190/2018

DATE DESPRE IMOBILUL NR. 58

Oficiul de Cadastru şi Publicitate Imobiliară GORJ
Biroul de Cadastru şi Publicitate Imobiliară Targu Jiu

A. Partea I. Descrierea imobilului

TEREN Necunoscut

Adresa: Loc. Pesteana De Jos, Str Valea Plopului, Nr. 11, Jud. Gorj

Nr. Crt	Nr cadastral Nr. topografic	Suprafaţa* (mp)	Observaţii / Referinţe
A1		2.577	Sector cadastral:39 Teren neimprejmuit;

Construcţii

Crt	Nr cadastral Nr. topografic	Adresa	Observaţii / Referinţe
A1.1	-C1	Loc. Pesteana De Jos, Str Valea Plopului, Nr. 11, Jud. Gorj	Nr. niveluri:2; S. construita la sol:105 mp; S. construita desfasurata:210 mp;

B. Partea II. Proprietari şi acte

Inscrieri privitoare la dreptul de proprietate şi alte drepturi reale		Referinţe
/		
Act Administrativ nr. 104058, din 26/11/1993 emis de CJSDPAT GORJ (TITLU DE PROPRIETATE;);		
B1	Intabulare, drept de PROPRIETATE, dobandit prin Constituire, cota actuala 1/1, cota initiala 1/1	A1
	1) **SIMION VASILE FLORINEL**	
Act Administrativ nr. 42, din 13/10/1993 emis de CONSILIUL LOCAL FARCASESTI (AUTORIZATIE DE CONSTRUCTIE;);		
B2	Intabulare, drept de PROPRIETATE, dobandit prin Construire, cota actuala 1/1, cota initiala 1/1	A1.1
	1) **SIMION VASILE FLORINEL**	

C. Partea III. SARCINI .

Inscrieri privind dezmembramintele dreptului de proprietate, drepturi reale de garanţie şi sarcini	Referinţe
NU SUNT	

Document care conține date cu caracter personal, protejat de prevederile Regulamentului (UE) nr. 679/2016 și Legii 190/2018

Anexa Nr. 1 La Partea I

Teren

Nr cadastral	Suprafaţa (mp)*	Observaţii / Referinţe
	2.577	

* Suprafaţa este determinată in planul de proiecţie Stereo 70.

DETALII LINIARE IMOBIL

Date referitoare la teren

Crt	Categorie folosință	Intra vilan	Suprafaţa (mp)	Tarla	Parcelă	Nr. topo	Observaţii / Referinţe
1	curti constructii	DA	872	15	651	-	PARCELA ERONATA IN TP: 652
2	arabil	DA	392	15	652	-	PARCELĂ ERONATĂ ÎN TP: 651
3	vie	DA	637	15	650/2	-	PARCELĂ ERONATĂ ÎN TP: 653
4	pasune	NU	676	15	650/3	-	PĂȘUNE ÎMPĂDURITĂ

Date referitoare la construcţii

Crt	Număr	Destinaţie construcţie	Supraf. (mp)	Situaţie juridică	Observaţii / Referinţe
A1.1	-C1	constructii de locuinte	Din acte: 0 Masurata: 105	Cu acte	Nr. niveluri:2; S. construita la sol:105 mp; S. construita desfasurata:210 mp;

Lungime Segmente

1) Valorile lungimilor segmentelor sunt obţinute din proiecţie în plan.

Punct început	X / Y	Punct sfârşit	X / Y	Lungime segment (** (m)
1	363.070,62 371.682,366	2	363.077,249 371.661,124	22.252

Document care conține date cu caracter personal, protejat de prevederile Regulamentului (UE) nr. 679/2016 și Legii 190/2018

Punct început	X / Y	Punct sfârşit	X / Y	Lungime segment (** (m)
2	363.077,249 371.661,124	3	363.084,914 371.636,565	25.727
3	363.084,914 371.636,565	4	363.092,609 371.611,911	25.827
4	363.092,609 371.611,911	5	363.101,7 371.582,781	30.516
5	363.101,7 371.582,781	6	363.122,867 371.593,506	23.729
6	363.122,867 371.593,506	7	363.120,973 371.602,16	8.859
7	363.120,973 371.602,16	8	363.116,258 371.618,291	16.806
8	363.116,258 371.618,291	9	363.112,307 371.632,501	14.749
9	363.112,307 371.632,501	10	363.112,115 371.634,153	1.663
10	363.112,115 371.634,153	11	363.110,265 371.640,15	6.276
11	363.110,265 371.640,15	12	363.109,622 371.642,644	2.576
12	363.109,622 371.642,644	13	363.108,261 371.647,923	5.452
13	363.108,261 371.647,923	14	363.107,992 371.649,834	1.93
14	363.107,992 371.649,834	15	363.102,045 371.671,7	22.66
15	363.102,045 371.671,7	16	363.094,712 371.689,183	18.959
16	363.094,712 371.689,183	17	363.087,519 371.687,148	7.475
17	363.087,519 371.687,148	1	363.070,62 371.682,366	17.563

** Lungimile segmentelor sunt determinate în planul de proiecţie Stereo 70 şi sunt rotunjite la 1 milimetru.
*** Distanţa dintre puncte este formată din segmente cumulate ce sunt mai mici decât valoarea 1 milimetru.

Document care conține date cu caracter personal, protejat de prevederile Regulamentului (UE) nr. 679/2016 și Legii 190/2018

DATE DESPRE IMOBILUL NR. 59

Oficiul de Cadastru şi Publicitate Imobiliară GORJ
Biroul de Cadastru şi Publicitate Imobiliară Targu Jiu

A. Partea I. Descrierea imobilului

TEREN Necunoscut

Adresa: Loc. Pesteana De Jos, Str Valea Plopului, Nr. 13, Jud. Gorj

Nr. Crt	Nr cadastral Nr. topografic	Suprafaţa* (mp)	Observaţii / Referinţe
A1		2.771	Sector cadastral:39 Teren imprejmuit;

Construcţii

Crt	Nr cadastral Nr. topografic	Adresa	Observaţii / Referinţe
A1.1	-C1	Loc. Pesteana De Jos, Str Valea Plopului, Nr. 13, Jud. Gorj	Nr. niveluri:1; S. construita la sol:59 mp; S. construita desfasurata:59 mp;
A1.2	-C2	Loc. Pesteana De Jos, Str Valea Plopului, Nr. 13, Jud. Gorj	Nr. niveluri:1; S. construita la sol:96 mp; S. construita desfasurata:96 mp;
A1.3	-C3	Loc. Pesteana De Jos, Str Valea Plopului, Nr. 13, Jud. Gorj	Nr. niveluri:1; S. construita la sol:46 mp; S. construita desfasurata:46 mp;

B. Partea II. Proprietari şi acte

Inscrieri privitoare la dreptul de proprietate şi alte drepturi reale		Referinţe
/		
Act Administrativ nr. 122, din 24/04/2025 emis de COMUNA FARCASESTI (PROCES VB. DE PUNERE IN POSESIE; Hotararea nr. 4/02.09.1991 emisa de Prefectura Judetului Gorj, Anexa 2A, pozitia 261);		
B1	Inscrierea provizorie, drept de PROPRIETATE, dobandit prin Lege, cota actuala 1/1, cota initiala 1/1	A1
	1) **SIMION CATALINA**, defunctă;	
Act Administrativ nr. 4485, din 29/05/2025 emis de PRIMARIA COMUNEI FARCASESTI (ADEVERINTA;);		
B2	Intabulare, drept de PROPRIETATE, dobandit prin Construire, cota actuala 1/1, cota initiala 1/1	A1.1, A1.2, A1.3
	1) **SIMION CATALINA**, defunctă;	

C. Partea III. SARCINI .

Inscrieri privind dezmembramintele dreptului de proprietate, drepturi reale de garanţie şi sarcini	Referinţe
NU SUNT	

Document care conține date cu caracter personal, protejat de prevederile Regulamentului (UE) nr. 679/2016 și Legii 190/2018

Anexa Nr. 1 La Partea I

Teren

Nr cadastral	Suprafaţa (mp)*	Observaţii / Referinţe
	2.771	

* Suprafaţa este determinată in planul de proiecţie Stereo 70.

DETALII LINIARE IMOBIL

Date referitoare la teren

Crt	Categorie folosință	Intra vilan	Suprafaţa (mp)	Tarla	Parcelă	Nr. topo	Observaţii / Referinţe
1	curti constructii	DA	678	15	654	-	
2	vie	DA	542	15	655	-	
3	arabil	DA	641	15	650/1	-	
4	pasune	NU	910	15	650	-	

Date referitoare la construcţii

Crt	Număr	Destinaţie construcţie	Supraf. (mp)	Situaţie juridică	Observaţii / Referinţe
A1.1	-C1	constructii de locuinte	Din acte: 0 Masurata: 59	Cu acte	Nr. niveluri:1; S. construita la sol:59 mp; S. construita desfasurata:59 mp;
A1.2	-C2	constructii anexa	Din acte: 0 Masurata: 96	Cu acte	Nr. niveluri:1; S. construita la sol:96 mp; S. construita desfasurata:96 mp;
A1.3	-C3	constructii anexa	Din acte: 0 Masurata: 46	Cu acte	Nr. niveluri:1; S. construita la sol:46 mp; S. construita desfasurata:46 mp;

Document care conține date cu caracter personal, protejat de prevederile Regulamentului (UE) nr. 679/2016 și Legii 190/2018

Lungime Segmente
1) Valorile lungimilor segmentelor sunt obţinute din proiecţie în plan.

Punct început	X / Y	Punct sfârşit	X / Y	Lungime segment (** (m)
1	363.055,984 371.678,204	2	363.047,862 371.676,727	8.255
3	363.050,823 371.664,679	4	363.051,92 371.659,857	4.945
5	363.052,777 371.656,09	6	363.054,317 371.649,322	6.941
7	363.056,147 371.641,278	8	363.059,849 371.629,901	11.964
9	363.061,266 371.626,04	10	363.062,39 371.623,653	2.638
11	363.065,095 371.615,73	12	363.065,836 371.611,552	4.243
13	363.067,024 371.605,01	14	363.067,41 371.602,886	2.159
15	363.070,278 371.588,857	16	363.073,069 371.579,917	9.366
17	363.076,459 371.571,149	18	363.090,793 371.577,78	15.793
19	363.101,7 371.582,781	20	363.092,609 371.611,911	30.516
21	363.084,914 371.636,565	22	363.077,249 371.661,124	25.727
23	363.070,62 371.682,366	24	363.069,742 371.682,118	0.912
25	363.061,449 371.679,759	1	363.055,984 371.678,204	5.682

Punct început	X / Y	Punct sfârşit	X / Y	Lungime segment (** (m)
2	363.047,862 371.676,727	3	363.050,823 371.664,679	12.407
4	363.051,92 371.659,857	5	363.052,777 371.656,09	3.863
6	363.054,317 371.649,322	7	363.056,147 371.641,278	8.25
8	363.059,849 371.629,901	9	363.061,266 371.626,04	4.113
10	363.062,39 371.623,653	11	363.065,095 371.615,73	8.372
12	363.065,836 371.611,552	13	363.067,024 371.605,01	6.649
14	363.067,41 371.602,886	15	363.070,278 371.588,857	14.319
16	363.073,069 371.579,917	17	363.076,459 371.571,149	9.401
18	363.090,793 371.577,78	19	363.101,7 371.582,781	11.999
20	363.092,609 371.611,911	21	363.084,914 371.636,565	25.827
22	363.077,249 371.661,124	23	363.070,62 371.682,366	22.252
24	363.069,742 371.682,118	25	363.061,449 371.679,759	8.622

** Lungimile segmentelor sunt determinate în planul de proiecţie Stereo 70 şi sunt rotunjite la 1 milimetru.
*** Distanţa dintre puncte este formată din segmente cumulate ce sunt mai mici decât valoarea 1 milimetru.

Document care conține date cu caracter personal, protejat de prevederile Regulamentului (UE) nr. 679/2016 și Legii 190/2018

DATE DESPRE IMOBILUL NR. 60

Oficiul de Cadastru şi Publicitate Imobiliară GORJ
Biroul de Cadastru şi Publicitate Imobiliară Targu Jiu

A. Partea I. Descrierea imobilului

TEREN Intravilan

Adresa: Loc. Pesteana De Jos, Str Valea Plopului, Jud. Gorj

Nr. Crt	Nr cadastral Nr. topografic	Suprafaţa* (mp)	Observaţii / Referinţe
A1		250	Sector cadastral:39 Teren imprejmuit;

Construcţii

Crt	Nr cadastral Nr. topografic	Adresa	Observaţii / Referinţe
A1.1	-C1	Loc. Pesteana De Jos, Str Valea Plopului, Jud. Gorj	Nr. niveluri:1; S. construita la sol:32 mp; S. construita desfasurata:32 mp;

B. Partea II. Proprietari şi acte

Inscrieri privitoare la dreptul de proprietate şi alte drepturi reale		Referinţe
/		
Act Notarial nr. 86, din 23/01/1990 emis de NOTARIATUL DE STAT GORJ (; Dosar nr. 72/1993);		
B1	Intabulare, drept de PROPRIETATE, cu titlu de mostenire, dobandit prin Succesiune, cota actuala 3/16, cota initiala 3/16	A1
	1) **PÂRVULESCU EMANOIL**	
B2	Intabulare, drept de PROPRIETATE, cu titlu de mostenire, dobandit prin Succesiune, cota actuala 3/16, cota initiala 3/16	A1
	1) **BLÎNDU ELENA**	
B3	Intabulare, drept de PROPRIETATE, cu titlu de mostenire, dobandit prin Succesiune, cota actuala 3/16, cota initiala 3/16	A1
	1) **PÂRVULESCU CONSTANTIN**	
B4	Intabulare, drept de PROPRIETATE, cu titlu de mostenire, dobandit prin Succesiune, cota actuala 3/16, cota initiala 3/16	A1
	1) **PÂRVULESCU NICOLAE**, defunct;	
Act Notarial nr. 218, din 11/03/1996 emis de NP CLAUDIA PĂRĂU (; Doar nr. 141/1995);		
B5	Intabulare, drept de PROPRIETATE, cu titlu de mostenire, dobandit prin Succesiune, cota actuala 1/16, cota initiala 1/16	A1
	1) **PÂRVULESCU EMANOIL**	
B6	Intabulare, drept de PROPRIETATE, cu titlu de mostenire, dobandit prin Succesiune, cota actuala 1/16, cota initiala 1/16	A1
	1) **BLÎNDU ELENA**	
B7	Intabulare, drept de PROPRIETATE, cu titlu de mostenire, dobandit prin Succesiune, cota actuala 1/16, cota initiala 1/16	A1
	1) **PÂRVULESCU CONSTANTIN**	
B8	Intabulare, drept de PROPRIETATE, cu titlu de mostenire, dobandit prin Succesiune, cota actuala 1/16, cota initiala 1/16	A1
	1) **PÂRVULESCU NICOLAE**, defunct;	
Act Notarial nr. 86, din 23/01/1990 emis de NOTARIATUL DE STAT GORJ (; Dosar nr. 72/1993);		
B9	Intabulare, drept de PROPRIETATE, cu titlu de mostenire, dobandit prin Succesiune, cota actuala 3/32, cota initiala 3/32	A1.1
	1) **PÂRVULESCU EMANOIL**	
B10	Intabulare, drept de PROPRIETATE, cu titlu de mostenire, dobandit prin Succesiune, cota actuala 3/32, cota initiala 3/32	A1.1
	1) **BLÎNDU ELENA**	
B11	Intabulare, drept de PROPRIETATE, cu titlu de mostenire, dobandit prin Succesiune, cota actuala 3/32, cota initiala 3/32	A1.1
	1) **PÂRVULESCU CONSTANTIN**	
B12	Intabulare, drept de PROPRIETATE, cu titlu de mostenire, dobandit prin Succesiune, cota actuala 3/32, cota initiala 3/32	A1.1
	1) **PÂRVULESCU NICOLAE**, defunct;	
Act Notarial nr. 218, din 11/03/1996 emis de NP CLAUDIA PĂRĂU (; Doar nr. 141/1995);		
B13	Intabulare, drept de PROPRIETATE, cu titlu de mostenire, dobandit prin Succesiune, cota actuala 5/32, cota initiala 5/32	A1.1
	1) **PÂRVULESCU EMANOIL**	

Document care conține date cu caracter personal, protejat de prevederile Regulamentului (UE) nr. 679/2016 și Legii 190/2018

Inscrieri privitoare la dreptul de proprietate şi alte drepturi reale		Referinţe
B14	Intabulare, drept de PROPRIETATE, cu titlu de mostenire, dobandit prin Succesiune, cota actuala 5/32, cota initiala 5/32	A1.1
	1) **BLÎNDU ELENA**	
B15	Intabulare, drept de PROPRIETATE, cu titlu de mostenire, dobandit prin Succesiune, cota actuala 5/32, cota initiala 5/32	A1.1
	1) **PÂRVULESCU CONSTANTIN**	
B16	Intabulare, drept de PROPRIETATE, cu titlu de mostenire, dobandit prin Succesiune, cota actuala 5/32, cota initiala 5/32	A1.1
	1) **PÂRVULESCU NICOLAE**, defunct;	

C. Partea III. SARCINI .

Inscrieri privind dezmembramintele dreptului de proprietate, drepturi reale de garanţie şi sarcini	Referinţe
NU SUNT	

Anexa Nr. 1 La Partea I

Teren

Nr cadastral	Suprafaţa (mp)*	Observaţii / Referinţe
	250	

* Suprafaţa este determinată in planul de proiecţie Stereo 70.

DETALII LINIARE IMOBIL

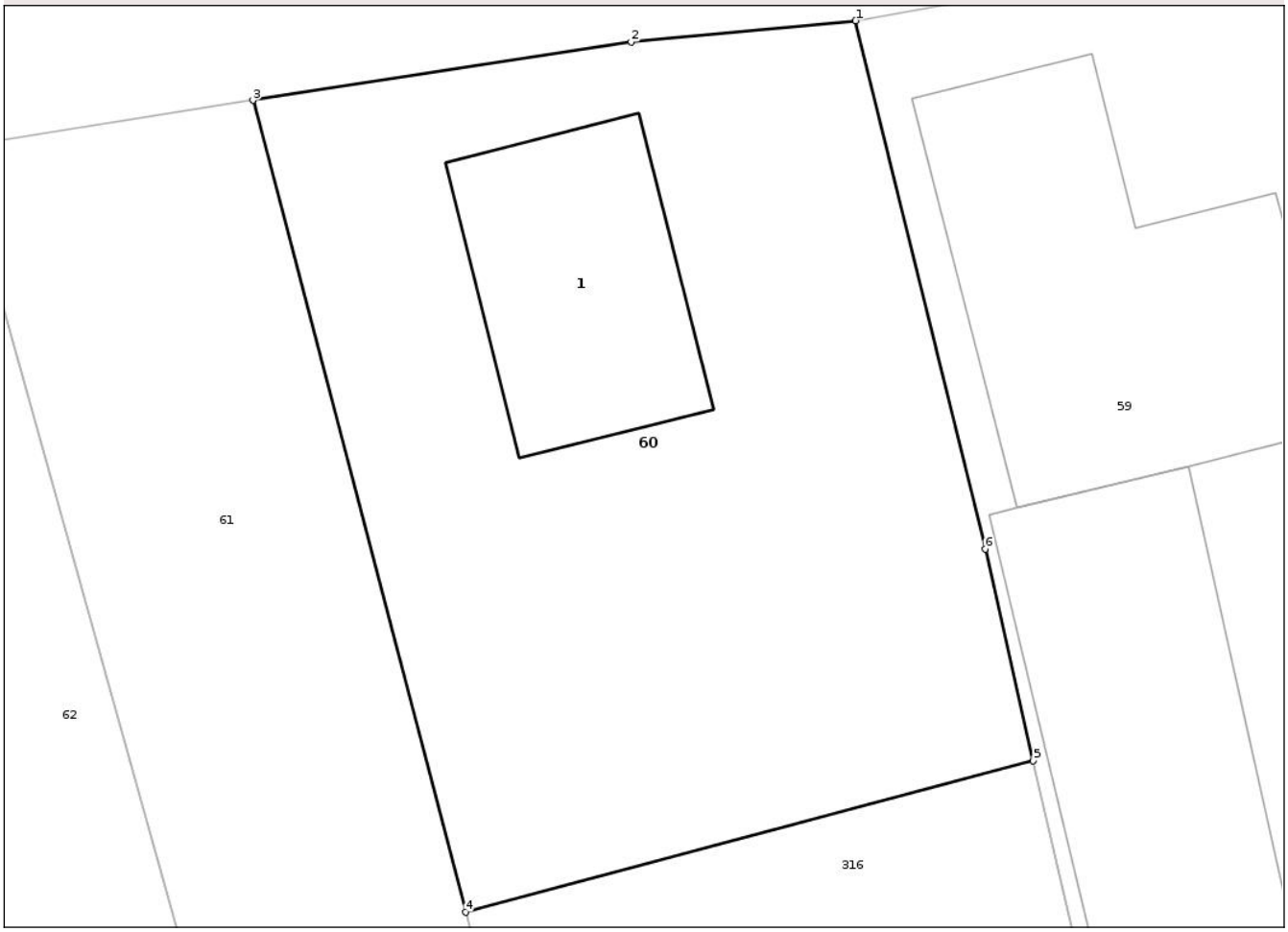

Date referitoare la teren

Crt	Categorie folosință	Intra vilan	Suprafaţa (mp)	Tarla	Parcelă	Nr. topo	Observaţii / Referinţe
1	curti constructii	DA	250	15	656	-	

Date referitoare la construcţii

Crt	Număr	Destinaţie construcţie	Supraf. (mp)	Situaţie juridică	Observaţii / Referinţe
A1.1	-C1	constructii de locuinte	Din acte: 0 Masurata: 32	Cu acte	Nr. niveluri:1; S. construita la sol:32 mp; S. construita desfasurata:32 mp;

Lungime Segmente
1) Valorile lungimilor segmentelor sunt obţinute din proiecţie în plan.

Punct început	X / Y	Punct sfârşit	X / Y	Lungime segment (** (m)
1	363.047,862 371.676,727	2	363.042,741 371.676,247	5.143
2	363.042,741 371.676,247	3	363.034,105 371.674,914	8.738
3	363.034,105 371.674,914	4	363.038,959 371.656,402	19.138
4	363.038,959 371.656,402	5	363.051,92 371.659,857	13.414

Document care conține date cu caracter personal, protejat de prevederile Regulamentului (UE) nr. 679/2016 și Legii 190/2018

Punct început	X / Y	Punct sfârşit	X / Y	Lungime segment (** (m)
5	363.051,92 371.659,857	6	363.050,823 371.664,679	4.945
6	363.050,823 371.664,679	1	363.047,862 371.676,727	12.407

** Lungimile segmentelor sunt determinate în planul de proiecţie Stereo 70 şi sunt rotunjite la 1 milimetru.
*** Distanţa dintre puncte este formată din segmente cumulate ce sunt mai mici decât valoarea 1 milimetru.

Document care conține date cu caracter personal, protejat de prevederile Regulamentului (UE) nr. 679/2016 și Legii 190/2018

DATE DESPRE IMOBILUL NR. 61

Oficiul de Cadastru şi Publicitate Imobiliară GORJ
Biroul de Cadastru şi Publicitate Imobiliară Targu Jiu

A. Partea I. Descrierea imobilului

TEREN Necunoscut

Adresa: Loc. Pesteana De Jos, Str Valea Plopului, Jud. Gorj

Nr. Crt	Nr cadastral Nr. topografic	Suprafaţa* (mp)	Observaţii / Referinţe
A1	37478	Din acte: 2.400 Masurata: 1.955	Sector cadastral:39 Teren imprejmuit;

B. Partea II. Proprietari şi acte

Inscrieri privitoare la dreptul de proprietate şi alte drepturi reale		Referinţe
69362 / 08/10/2018		
Act Notarial nr. 3839, din 03/10/2018 emis de Badea Silvia;		
B2	Intabulare, drept de PROPRIETATEcu titlu de drept donație, dobandit prin Conventie, cota actuala 1/1, cota initiala 1/1	A1
	1) **PODARU NICOLETA**, bun propriu;	

C. Partea III. SARCINI .

Inscrieri privind dezmembramintele dreptului de proprietate, drepturi reale de garanţie şi sarcini	Referinţe
NU SUNT	

Document care conține date cu caracter personal, protejat de prevederile Regulamentului (UE) nr. 679/2016 și Legii 190/2018

Anexa Nr. 1 La Partea I

Teren

Nr cadastral	Suprafaţa (mp)*	Observaţii / Referinţe
37478	Din acte: 2.400 Masurata: 1.955	

* Suprafaţa este determinată in planul de proiecţie Stereo 70.

DETALII LINIARE IMOBIL

Date referitoare la teren

Crt	Categorie folosinţă	Intra vilan	Suprafaţa (mp)	Tarla	Parcelă	Nr. topo	Observaţii / Referinţe
1	arabil	DA	203	15	657/1	-	
2	livada	DA	925	15	661	-	
3	livada	NU	827	15	660	-	

Lungime Segmente

1) Valorile lungimilor segmentelor sunt obţinute din proiecţie în plan.

Punct început	X / Y	Punct sfârşit	X / Y	Lungime segment (** (m)
1	363.027,374 371.673,839	2	363.035,127 371.646,236	28.671
3	363.035,493 371.644,102	4	363.023,004 371.641,495	12.758
5	363.017,503 371.640,141	6	363.022,324 371.619,632	21.068

Punct început	X / Y	Punct sfârşit	X / Y	Lungime segment (** (m)
2	363.035,127 371.646,236	3	363.035,493 371.644,102	2.165
4	363.023,004 371.641,495	5	363.017,503 371.640,141	5.665
6	363.022,324 371.619,632	7	363.029,071 371.595,743	24.824

Document care conține date cu caracter personal, protejat de prevederile Regulamentului (UE) nr. 679/2016 și Legii 190/2018

Punct început	X / Y	Punct sfârşit	X / Y	Lungime segment (** (m)
7	363.029,071 371.595,743	8	363.031,06 371.588,703	7.316
9	363.037,333 371.569,078	10	363.044,176 371.551,161	19.179
11	363.060,864 371.560,534	12	363.055,514 371.572,586	13.186
13	363.053,558 371.578,178	14	363.051,778 371.584,281	6.357
15	363.048,183 371.599,925	16	363.047,461 371.602,647	2.816
17	363.042,067 371.624,919	18	363.037,513 371.643,72	19.345
19	363.041,909 371.645,15	20	363.038,959 371.656,402	11.632
21	363.034,105 371.674,914	1	363.027,374 371.673,839	6.816

Punct început	X / Y	Punct sfârşit	X / Y	Lungime segment (** (m)
8	363.031,06 371.588,703	9	363.037,333 371.569,078	20.603
10	363.044,176 371.551,161	11	363.060,864 371.560,534	19.14
12	363.055,514 371.572,586	13	363.053,558 371.578,178	5.924
14	363.051,778 371.584,281	15	363.048,183 371.599,925	16.052
16	363.047,461 371.602,647	17	363.042,067 371.624,919	22.916
18	363.037,513 371.643,72	19	363.041,909 371.645,15	4.623
20	363.038,959 371.656,402	21	363.034,105 371.674,914	19.138

** Lungimile segmentelor sunt determinate în planul de proiecţie Stereo 70 şi sunt rotunjite la 1 milimetru.
*** Distanţa dintre puncte este formată din segmente cumulate ce sunt mai mici decât valoarea 1 milimetru.

Document care conține date cu caracter personal, protejat de prevederile Regulamentului (UE) nr. 679/2016 și Legii 190/2018

DATE DESPRE IMOBILUL NR. 62

Oficiul de Cadastru şi Publicitate Imobiliară GORJ
Biroul de Cadastru şi Publicitate Imobiliară Targu Jiu

A. Partea I. Descrierea imobilului

TEREN Intravilan

Adresa: Loc. Pesteana De Jos, Str Valea Plopului, Jud. Gorj

Nr. Crt	Nr cadastral Nr. topografic	Suprafaţa* (mp)	Observaţii / Referinţe
A1		361	Sector cadastral:39 Teren neimprejmuit;

B. Partea II. Proprietari şi acte

Inscrieri privitoare la dreptul de proprietate şi alte drepturi reale		Referinţe
/		
Act Administrativ nr. 131, din 24/04/2025 emis de COMUNA FARCASESTI (PROCES VB. DE PUNERE IN POSESIE; Hotararea nr. 3127/11.03.2002 emisa de Prefectura Judetului Gorj, Anexa 30, pozitia 173);		
B1	Inscrierea provizorie, drept de PROPRIETATE, dobandit prin Lege, cota actuala 1/1, cota initiala 1/1	A1
	1) **BLÎNDU ELENA** 2) **PÎRVULESCU NICOLAE**, defunct; 3) **PÎRVULESCU EMANOIL** 4) **PÂRVULESCU CONSTANTIN**	

C. Partea III. SARCINI .

Inscrieri privind dezmembramintele dreptului de proprietate, drepturi reale de garanţie şi sarcini	Referinţe
NU SUNT	

Anexa Nr. 1 La Partea I

Teren

Nr cadastral	Suprafaţa (mp)*	Observaţii / Referinţe
	361	

* Suprafaţa este determinată in planul de proiecţie Stereo 70.

DETALII LINIARE IMOBIL

Date referitoare la teren

Crt	Categorie folosință	Intra vilan	Suprafaţa (mp)	Tarla	Parcelă	Nr. topo	Observaţii / Referinţe
1	arabil	DA	361	15	662/1	-	

Lungime Segmente
1) Valorile lungimilor segmentelor sunt obţinute din proiecţie în plan.

Punct început	X / Y	Punct sfârşit	X / Y	Lungime segment (** (m)
1	363.027,374 371.673,839	2	363.017,23 371.672,516	10.23
2	363.017,23 371.672,516	3	363.023,004 371.641,495	31.554
3	363.023,004 371.641,495	4	363.035,493 371.644,102	12.758
4	363.035,493 371.644,102	5	363.035,127 371.646,236	2.165
5	363.035,127 371.646,236	1	363.027,374 371.673,839	28.671

Document care conține date cu caracter personal, protejat de prevederile Regulamentului (UE) nr. 679/2016 și Legii 190/2018

** Lungimile segmentelor sunt determinate în planul de proiecţie Stereo 70 şi sunt rotunjite la 1 milimetru.
*** Distanţa dintre puncte este formată din segmente cumulate ce sunt mai mici decât valoarea 1 milimetru.

Document care conține date cu caracter personal, protejat de prevederile Regulamentului (UE) nr. 679/2016 și Legii 190/2018

DATE DESPRE IMOBILUL NR. 63

Oficiul de Cadastru şi Publicitate Imobiliară GORJ
Biroul de Cadastru şi Publicitate Imobiliară Targu Jiu

A. Partea I. Descrierea imobilului

TEREN Necunoscut

Adresa: Loc. Pesteana De Jos, Str Valea Plopului, Jud. Gorj

Nr. Crt	Nr cadastral Nr. topografic	Suprafaţa* (mp)	Observaţii / Referinţe
A1		1.032	Sector cadastral:39 Teren imprejmuit;

Construcţii

Crt	Nr cadastral Nr. topografic	Adresa	Observaţii / Referinţe
A1.1	-C1	Loc. Pesteana De Jos, Str Valea Plopului, Jud. Gorj	Nr. niveluri:1; S. construita la sol:103 mp; S. construita desfasurata:103 mp;
A1.2	-C2	Loc. Pesteana De Jos, Str Valea Plopului, Jud. Gorj	Nr. niveluri:1; S. construita la sol:39 mp; S. construita desfasurata:39 mp;
A1.3	-C3	Loc. Pesteana De Jos, Str Valea Plopului, Jud. Gorj	Nr. niveluri:1; S. construita la sol:33 mp; S. construita desfasurata:103 mp;

B. Partea II. Proprietari şi acte

Inscrieri privitoare la dreptul de proprietate şi alte drepturi reale		Referinţe
/		
Act Notarial nr. 7024, din 05/03/2003 emis de NP ANICA MERIȘESCU;		
B1	Intabulare, drept de PROPRIETATE, cu titlu de cumparare, dobandit prin Conventie, cota actuala 1/1, cota initiala 1/1	A1, A1.1, A1.2
	1) **MIGIU ION**, , bun propriu;	
Act Administrativ nr. 4485, din 29/05/2025 emis de PRIMARIA COMUNEI FARCASESTI (ADEVERINTA;);		
B2	Intabulare, drept de PROPRIETATE, dobandit prin Construire, cota actuala 1/1, cota initiala 1/1	A1.3
	1) **MIGIU ION**	

C. Partea III. SARCINI .

Inscrieri privind dezmembramintele dreptului de proprietate, drepturi reale de garanţie şi sarcini	Referinţe
NU SUNT	

Document care conține date cu caracter personal, protejat de prevederile Regulamentului (UE) nr. 679/2016 și Legii 190/2018

Anexa Nr. 1 La Partea I

Teren

Nr cadastral	Suprafaţa (mp)*	Observaţii / Referinţe
	1.032	

* Suprafaţa este determinată in planul de proiecţie Stereo 70.

DETALII LINIARE IMOBIL

Date referitoare la teren

Crt	Categorie folosință	Intra vilan	Suprafaţa (mp)	Tarla	Parcelă	Nr. topo	Observaţii / Referinţe
1	curti constructii	DA	1.022	15	663	-	
2	arabil	NU	10	15	666/3	-	

Date referitoare la construcţii

Crt	Număr	Destinaţie construcţie	Supraf. (mp)	Situaţie juridică	Observaţii / Referinţe
A1.1	-C1	constructii de locuinte	Din acte: 0 Masurata: 103	Cu acte	Nr. niveluri:1; S. construita la sol:103 mp; S. construita desfasurata:103 mp;
A1.2	-C2	constructii anexa	Din acte: 0 Masurata: 39	Cu acte	Nr. niveluri:1; S. construita la sol:39 mp; S. construita desfasurata:39 mp;
A1.3	-C3	constructii anexa	Din acte: 0 Masurata: 33	Cu acte	Nr. niveluri:1; S. construita la sol:33 mp; S. construita desfasurata:103 mp;

Lungime Segmente

1) Valorile lungimilor segmentelor sunt obţinute din proiecţie în plan.

Punct început	X / Y	Punct sfârşit	X / Y	Lungime segment (** (m)

Punct început	X / Y	Punct sfârşit	X / Y	Lungime segment (** (m)
1	362.994,928 371.669,212	2	362.976,459 371.666,476	18.671
2	362.976,459 371.666,476	3	362.980,19 371.639,177	27.553
3	362.980,19 371.639,177	4	362.981,068 371.633,476	5.768
4	362.981,068 371.633,476	5	362.981,96 371.625,847	7.681
5	362.981,96 371.625,847	6	362.982,187 371.623,903	1.957
6	362.982,187 371.623,903	7	362.982,625 371.622,375	1.59
7	362.982,625 371.622,375	8	362.984,544 371.614,911	7.707
8	362.984,544 371.614,911	9	362.985,741 371.611,5	3.615
9	362.985,741 371.611,5	10	362.986,67 371.611,706	0.952
10	362.986,67 371.611,706	11	363.002,528 371.615,22	16.243
11	363.002,528 371.615,22	12	363.002,446 371.615,781	0.567
12	363.002,446 371.615,781	13	362.999,772 371.636,159	20.553
13	362.999,772 371.636,159	1	362.994,928 371.669,212	33.406

** Lungimile segmentelor sunt determinate în planul de proiecţie Stereo 70 şi sunt rotunjite la 1 milimetru.
*** Distanţa dintre puncte este formată din segmente cumulate ce sunt mai mici decât valoarea 1 milimetru.

Document care conține date cu caracter personal, protejat de prevederile Regulamentului (UE) nr. 679/2016 și Legii 190/2018

DATE DESPRE IMOBILUL NR. 65

Oficiul de Cadastru şi Publicitate Imobiliară GORJ
Biroul de Cadastru şi Publicitate Imobiliară Targu Jiu

A. Partea I. Descrierea imobilului

TEREN Intravilan

Adresa: Loc. Pesteana De Jos, Str Valea Plopului, Jud. Gorj

Nr. Crt	Nr cadastral Nr. topografic	Suprafaţa* (mp)	Observaţii / Referinţe
A1		1.000	Sector cadastral:39 Teren neimprejmuit;

Construcţii

Crt	Nr cadastral Nr. topografic	Adresa	Observaţii / Referinţe
A1.1	-C1	Loc. Pesteana De Jos, Str Valea Plopului, Jud. Gorj	Nr. niveluri:1; S. construita la sol:62 mp; S. construita desfasurata:62 mp;
A1.2	-C2	Loc. Pesteana De Jos, Str Valea Plopului, Jud. Gorj	Nr. niveluri:1; S. construita la sol:40 mp; S. construita desfasurata:40 mp;

B. Partea II. Proprietari şi acte

Inscrieri privitoare la dreptul de proprietate şi alte drepturi reale		Referinţe
/		
Act Administrativ nr. 104092, din 14/07/1994 emis de CJSDPAT GORJ (TITLU DE PROPRIETATE;);		
B1	Intabulare, drept de PROPRIETATE, dobandit prin Constituire, cota actuala 1/1, cota initiala 1/1	A1
	1) **STOICA VALERIA**	
Act Administrativ nr. 4485, din 29/05/2025 emis de PRIMARIA COMUNEI FARCASESTI (ADEVERINTA;);		
B2	Intabulare, drept de PROPRIETATE, dobandit prin Construire, cota actuala 1/1, cota initiala 1/1	A1.1, A1.2
	1) **STOICA VALERIA**	

C. Partea III. SARCINI .

Inscrieri privind dezmembramintele dreptului de proprietate, drepturi reale de garanţie şi sarcini	Referinţe
NU SUNT	

Document care conține date cu caracter personal, protejat de prevederile Regulamentului (UE) nr. 679/2016 și Legii 190/2018

Anexa Nr. 1 La Partea I

Teren

Nr cadastral	Suprafaţa (mp)*	Observaţii / Referinţe
	1.000	

* Suprafaţa este determinată in planul de proiecţie Stereo 70.

DETALII LINIARE IMOBIL

Date referitoare la teren

Crt	Categorie folosință	Intra vilan	Suprafaţa (mp)	Tarla	Parcelă	Nr. topo	Observaţii / Referinţe
1	curti constructii	DA	677	15	667	-	
2	arabil	DA	323	15	666	-	

Date referitoare la construcţii

Crt	Număr	Destinaţie construcţie	Supraf. (mp)	Situaţie juridică	Observaţii / Referinţe
A1.1	-C1	constructii de locuinte	Din acte: 0 Masurata: 62	Cu acte	Nr. niveluri:1; S. construita la sol:62 mp; S. construita desfasurata:62 mp;
A1.2	-C2	constructii anexa	Din acte: 0 Masurata: 40	Cu acte	Nr. niveluri:1; S. construita la sol:40 mp; S. construita desfasurata:40 mp;

Lungime Segmente

1) Valorile lungimilor segmentelor sunt obţinute din proiecţie în plan.

Punct început	X / Y	Punct sfârşit	X / Y	Lungime segment (** (m)
1	362.976,459 371.666,476	2	362.950,895 371.662,47	25.876
2	362.950,895 371.662,47	3	362.952,153 371.644,885	17.63

Document care conține date cu caracter personal, protejat de prevederile Regulamentului (UE) nr. 679/2016 și Legii 190/2018

Punct început	X / Y	Punct sfârşit	X / Y	Lungime segment (** (m)
3	362.952,153 371.644,885	4	362.952,644 371.638,943	5.962
4	362.952,644 371.638,943	5	362.958,524 371.639,265	5.889
5	362.958,524 371.639,265	6	362.962,063 371.622,137	17.49
6	362.962,063 371.622,137	7	362.980,133 371.625,461	18.373
7	362.980,133 371.625,461	8	362.981,96 371.625,847	1.867
8	362.981,96 371.625,847	9	362.981,068 371.633,476	7.681
9	362.981,068 371.633,476	10	362.980,19 371.639,177	5.768
10	362.980,19 371.639,177	1	362.976,459 371.666,476	27.553

** Lungimile segmentelor sunt determinate în planul de proiecţie Stereo 70 şi sunt rotunjite la 1 milimetru.
*** Distanţa dintre puncte este formată din segmente cumulate ce sunt mai mici decât valoarea 1 milimetru.

Document care conține date cu caracter personal, protejat de prevederile Regulamentului (UE) nr. 679/2016 și Legii 190/2018

DATE DESPRE IMOBILUL NR. 66

Oficiul de Cadastru şi Publicitate Imobiliară GORJ
Biroul de Cadastru şi Publicitate Imobiliară Targu Jiu

A. Partea I. Descrierea imobilului

TEREN Extravilan

Adresa: Jud. Gorj

Nr. Crt	Nr cadastral Nr. topografic	Suprafaţa* (mp)	Observaţii / Referinţe
A1	37189	2.254	Sector cadastral:39 Teren imprejmuit;

B. Partea II. Proprietari şi acte

Inscrieri privitoare la dreptul de proprietate şi alte drepturi reale		Referinţe
28693 / 21/05/2018		
Act Notarial nr. 99, din 16/05/2018 emis de NP. Badea Silvia;		
B3	Intabulare, drept de PROPRIETATEcu titlu de drept moștenire, dobandit prin Succesiune, cota actuala 1/1, cota initiala 1/1	A1
	1) **STOICA VALERIA**, bun propiu;	

C. Partea III. SARCINI .

Inscrieri privind dezmembramintele dreptului de proprietate, drepturi reale de garanţie şi sarcini	Referinţe
NU SUNT	

Document care conține date cu caracter personal, protejat de prevederile Regulamentului (UE) nr. 679/2016 și Legii 190/2018

Anexa Nr. 1 La Partea I

Teren

Nr cadastral	Suprafaţa (mp)*	Observaţii / Referinţe
37189	2.254	

* Suprafaţa este determinată in planul de proiecţie Stereo 70.

DETALII LINIARE IMOBIL

Date referitoare la teren

Crt	Categorie folosință	Intra vilan	Suprafaţa (mp)	Tarla	Parcelă	Nr. topo	Observaţii / Referinţe
1	vie	NU	980	15	666/1	-	
2	arabil	NU	1.274	15	665	-	

Lungime Segmente

1) Valorile lungimilor segmentelor sunt obţinute din proiecţie în plan.

Punct început	X / Y	Punct sfârşit	X / Y	Lungime segment (** (m)
1	362.962,063 371.622,137	2	362.962,398 371.620,515	1.656
3	362.964,216 371.610,96	4	362.966,163 371.599,209	11.911
5	362.970,454 371.579,278	6	362.973,469 371.570,743	9.052
7	362.976,316 371.563,088	8	362.981,121 371.554,055	10.231

Punct început	X / Y	Punct sfârşit	X / Y	Lungime segment (** (m)
2	362.962,398 371.620,515	3	362.964,216 371.610,96	9.726
4	362.966,163 371.599,209	5	362.970,454 371.579,278	20.388
6	362.973,469 371.570,743	7	362.976,316 371.563,088	8.167
8	362.981,121 371.554,055	9	362.986,395 371.546,77	8.994

Document care conține date cu caracter personal, protejat de prevederile Regulamentului (UE) nr. 679/2016 și Legii 190/2018

Punct început	X / Y	Punct sfârşit	X / Y	Lungime segment (** (m)
9	362.986,395 371.546,77	10	362.996,466 371.533,35	16.779
11	363.000,742 371.528,176	12	363.015,363 371.535,386	16.302
13	363.011,86 371.543,837	14	363.006,263 371.557,276	14.558
15	362.998,868 371.576,083	16	362.995,71 371.584,55	9.037
17	362.987,759 371.605,75	18	362.985,741 371.611,5	6.094
19	362.984,544 371.614,911	20	362.982,625 371.622,375	7.707
21	362.982,187 371.623,903	22	362.981,96 371.625,847	1.957
23	362.980,133 371.625,461	1	362.962,063 371.622,137	18.373

Punct început	X / Y	Punct sfârşit	X / Y	Lungime segment (** (m)
10	362.996,466 371.533,35	11	363.000,742 371.528,176	6.712
12	363.015,363 371.535,386	13	363.011,86 371.543,837	9.148
14	363.006,263 371.557,276	15	362.998,868 371.576,083	20.209
16	362.995,71 371.584,55	17	362.987,759 371.605,75	22.642
18	362.985,741 371.611,5	19	362.984,544 371.614,911	3.615
20	362.982,625 371.622,375	21	362.982,187 371.623,903	1.59
22	362.981,96 371.625,847	23	362.980,133 371.625,461	1.867

** Lungimile segmentelor sunt determinate în planul de proiecţie Stereo 70 şi sunt rotunjite la 1 milimetru.
*** Distanţa dintre puncte este formată din segmente cumulate ce sunt mai mici decât valoarea 1 milimetru.

Document care conține date cu caracter personal, protejat de prevederile Regulamentului (UE) nr. 679/2016 și Legii 190/2018

DATE DESPRE IMOBILUL NR. 67

Oficiul de Cadastru şi Publicitate Imobiliară GORJ
Biroul de Cadastru şi Publicitate Imobiliară Targu Jiu

A. Partea I. Descrierea imobilului

TEREN Necunoscut

Adresa: Loc. Pesteana De Jos, Str Valea Plopului, Jud. Gorj

Nr. Crt	Nr cadastral Nr. topografic	Suprafaţa* (mp)	Observaţii / Referinţe
A1	36280	Din acte: 3.412 Masurata: 3.347	Sector cadastral:39 Teren imprejmuit;

Construcţii

Crt	Nr cadastral Nr. topografic	Adresa	Observaţii / Referinţe
A1.1	36280-C1	Loc. Pesteana De Jos, Str Valea Plopului, Jud. Gorj	Nr. niveluri:1; S. construita la sol:69 mp; S. construita desfasurata:69 mp; S.d.= 69 mp locuinta edificata in 1960 din caramida acoperita cu tigla, nu detine certificat de performanta energetica, nu are lift
A1.2	36280-C2	Loc. Pesteana De Jos, Str Valea Plopului, Jud. Gorj	Nr. niveluri:1; S. construita la sol:41 mp; S. construita desfasurata:41 mp;
A1.3	36280-C3	Loc. Pesteana De Jos, Str Valea Plopului, Jud. Gorj	Nr. niveluri:1; S. construita la sol:22 mp; S. construita desfasurata:22 mp;
A1.4	36280-C4	Loc. Pesteana De Jos, Str Valea Plopului, Jud. Gorj	Nr. niveluri:1; S. construita la sol:14 mp; S. construita desfasurata:14 mp;

B. Partea II. Proprietari şi acte

Inscrieri privitoare la dreptul de proprietate şi alte drepturi reale		Referinţe
18620 / 12/04/2017		
Act Notarial nr. 13, din 11/04/2017 emis de Fetica Ilona-Lavinia;		
B5	Intabulare, drept de PROPRIETATE, dobandit prin Succesiune, cota actuala 3/4, cota initiala 3/4	A1
	1) **TISMĂNARU VIORICA**, bun propriu;	
B7	Intabulare, drept de PROPRIETATE, dobandit prin Succesiune, cota actuala 3/4, cota initiala 3/4	A1.1, A1.2
	1) **TISMĂNARU VIORICA**, bun propriu;	
12474 / 07/02/2022		
Act Notarial nr. 11, din 04/02/2022 emis de Fetica Ilona-Lavinia;		
B8	Intabulare, drept de PROPRIETATEcu titlu de drept moștenire, dobandit prin Succesiune, cota actuala 1/4, cota initiala 1/4	A1, A1.1, A1.2
	1) **TISMĂNARU VIORICA**, bun propriu;	
/		
Act Administrativ nr. 4485, din 29/05/2025 emis de PRIMARIA COMUNEI FARCASESTI (ADEVERINTA;);		
B9	Intabulare, drept de PROPRIETATE, dobandit prin Construire, cota actuala 1/1, cota initiala 1/1	A1.3, A1.4
	1) **TISMĂNARU VIORICA**	

C. Partea III. SARCINI .

Inscrieri privind dezmembramintele dreptului de proprietate, drepturi reale de garanţie şi sarcini	Referinţe
NU SUNT	

Document care conține date cu caracter personal, protejat de prevederile Regulamentului (UE) nr. 679/2016 și Legii 190/2018

Anexa Nr. 1 La Partea I

Teren

Nr cadastral	Suprafaţa (mp)*	Observaţii / Referinţe
36280	Din acte: 3.412 Masurata: 3.347	

* Suprafaţa este determinată in planul de proiecţie Stereo 70.

DETALII LINIARE IMOBIL

Date referitoare la teren

Crt	Categorie folosinţă	Intra vilan	Suprafaţa (mp)	Tarla	Parcelă	Nr. topo	Observaţii / Referinţe
1	curti constructii	DA	476	15	669	-	PARCELA ERONATA IN ACT: 668/669
2	arabil	DA	1.052	15	672	-	PARCELĂ ERONATĂ ÎN ACT: 668/669
3	vie	NU	479	15	673	-	PARCELĂ ERONATĂ ÎN ACT: 673/1
4	arabil	NU	1.308	15	674	-	
5	arabil	NU	32	15	666/2	-	

Date referitoare la construcţii

Crt	Număr	Destinaţie construcţie	Supraf. (mp)	Situaţie juridică	Observaţii / Referinţe
A1.1	36280-C1	constructii de locuinte	69	Cu acte	Nr. niveluri:1; S. construita la sol:69 mp; S. construita desfasurata:69 mp; S.d.= 69 mp locuinta edificata in 1960 din caramida acoperita cu tigla, nu detine certificat de performanta energetica, nu are lift
A1.2	36280-C2	constructii de locuinte	41	Cu acte	Nr. niveluri:1; S. construita la sol:41 mp; S. construita desfasurata:41 mp;
A1.3	36280-C3	constructii anexa	Din acte: 0 Masurata: 22	Cu acte	Nr. niveluri:1; S. construita la sol:22 mp; S. construita desfasurata:22 mp;
A1.4	36280-C4	constructii anexa	Din acte: 0 Masurata: 14	Cu acte	Nr. niveluri:1; S. construita la sol:14 mp; S. construita desfasurata:14 mp;

Document care conține date cu caracter personal, protejat de prevederile Regulamentului (UE) nr. 679/2016 și Legii 190/2018

Lungime Segmente
1) Valorile lungimilor segmentelor sunt obţinute din proiecţie în plan.

Punct început	X / Y	Punct sfârşit	X / Y	Lungime segment (** (m)
1	362.950,895 371.662,47	2	362.930,61 371.659,749	20.467
3	362.932,012 371.647,826	4	362.932,118 371.644,494	3.334
5	362.932,885 371.636,943	6	362.937,626 371.637,461	4.769
7	362.937,993 371.633,985	8	362.939,028 371.624,196	9.844
9	362.943,348 371.589,276	10	362.943,816 371.586,761	2.558
11	362.946,266 371.575,528	12	362.947,293 371.572,312	3.376
13	362.948,779 371.569,093	14	362.953,68 371.558,336	11.821
15	362.955,358 371.553,15	16	362.960,798 371.545,816	9.131
17	362.962,37 371.543,672	18	362.962,953 371.542,877	0.986
19	362.980,219 371.526,252	20	362.984,497 371.521,473	6.414
21	362.990,165 371.515,26	22	363.005,091 371.522,913	16.774
23	363.000,742 371.528,176	24	362.996,466 371.533,35	6.712
25	362.986,395 371.546,77	26	362.981,121 371.554,055	8.994
27	362.976,316 371.563,088	28	362.973,469 371.570,743	8.167
29	362.970,454 371.579,278	30	362.966,163 371.599,209	20.388
31	362.964,216 371.610,96	32	362.962,398 371.620,515	9.726
33	362.962,063 371.622,137	34	362.958,524 371.639,265	17.49
35	362.952,644 371.638,943	36	362.952,153 371.644,885	5.962

Punct început	X / Y	Punct sfârşit	X / Y	Lungime segment (** (m)
2	362.930,61 371.659,749	3	362.932,012 371.647,826	12.005
4	362.932,118 371.644,494	5	362.932,885 371.636,943	7.59
6	362.937,626 371.637,461	7	362.937,993 371.633,985	3.495
8	362.939,028 371.624,196	9	362.943,348 371.589,276	35.186
10	362.943,816 371.586,761	11	362.946,266 371.575,528	11.497
12	362.947,293 371.572,312	13	362.948,779 371.569,093	3.545
14	362.953,68 371.558,336	15	362.955,358 371.553,15	5.451
16	362.960,798 371.545,816	17	362.962,37 371.543,672	2.659
18	362.962,953 371.542,877	19	362.980,219 371.526,252	23.969
20	362.984,497 371.521,473	21	362.990,165 371.515,26	8.41
22	363.005,091 371.522,913	23	363.000,742 371.528,176	6.827
24	362.996,466 371.533,35	25	362.986,395 371.546,77	16.779
26	362.981,121 371.554,055	27	362.976,316 371.563,088	10.231
28	362.973,469 371.570,743	29	362.970,454 371.579,278	9.052
30	362.966,163 371.599,209	31	362.964,216 371.610,96	11.911
32	362.962,398 371.620,515	33	362.962,063 371.622,137	1.656
34	362.958,524 371.639,265	35	362.952,644 371.638,943	5.889
36	362.952,153 371.644,885	1	362.950,895 371.662,47	17.63

** Lungimile segmentelor sunt determinate în planul de proiecţie Stereo 70 şi sunt rotunjite la 1 milimetru.
*** Distanţa dintre puncte este formată din segmente cumulate ce sunt mai mici decât valoarea 1 milimetru.

Document care conține date cu caracter personal, protejat de prevederile Regulamentului (UE) nr. 679/2016 și Legii 190/2018

DATE DESPRE IMOBILUL NR. 68

Oficiul de Cadastru şi Publicitate Imobiliară GORJ
Biroul de Cadastru şi Publicitate Imobiliară Targu Jiu

A. Partea I. Descrierea imobilului

Nr. CF vechi:543
Nr. cadastral vechi:1161

TEREN Necunoscut

Adresa: Loc. Pesteana De Jos, Str Valea Plopului, Jud. Gorj

Nr. Crt	Nr cadastral Nr. topografic	Suprafaţa* (mp)	Observaţii / Referinţe
A1	38476	Din acte: 2.908 Masurata: 3.016	Sector cadastral:39 Teren imprejmuit;

Construcţii

Crt	Nr cadastral Nr. topografic	Adresa	Observaţii / Referinţe
A1.1	38476-C1	Loc. Pesteana De Jos, Str Valea Plopului, Jud. Gorj	Nr. niveluri:1; S. construita la sol:82 mp; S. construita desfasurata:82 mp; casa construita din lemn si caramida, acoperita cu țigla, compusa din doua camere, sala, camara

B. Partea II. Proprietari şi acte

Inscrieri privitoare la dreptul de proprietate şi alte drepturi reale		Referinţe
50471 / 23/05/2025		
Act Notarial nr. 1154, din 22/05/2025 emis de Fetica Ilona-Lavinia;		
B2	Intabulare, drept de PROPRIETATEcu titlu de drept cumpărare, dobandit prin Conventie, cota actuala 1/1, cota initiala 1/1	A1, A1.1
	1) **CHIRICĂ ANA-SABINA** 2) **CHIRICĂ MARIUS**, bun comun;	

C. Partea III. SARCINI

Inscrieri privind dezmembramintele dreptului de proprietate, drepturi reale de garanţie şi sarcini		Referinţe
50471 / 23/05/2025		
Act Notarial nr. 1154, din 22/05/2025 emis de Fetica Ilona-Lavinia;		
C1	Intabulare, drept de IPOTECA LEGALA, Valoare:0 conform art. 2386 pct. 1 Cod Civil, privind diferenta de pret de 100000 lei	A1, A1.1
	1) **BRĂNESCU IACOB** 2) **BRĂNESCU LARISA-RAMONA**	

Document care conține date cu caracter personal, protejat de prevederile Regulamentului (UE) nr. 679/2016 și Legii 190/2018

Anexa Nr. 1 La Partea I

Teren

Nr cadastral	Suprafaţa (mp)*	Observaţii / Referinţe
38476	Din acte: 2.908 Masurata: 3.016	

* Suprafaţa este determinată in planul de proiecţie Stereo 70.

DETALII LINIARE IMOBIL

Date referitoare la teren

Crt	Categorie folosinţă	Intra vilan	Suprafaţa (mp)	Tarla	Parcelă	Nr. topo	Observaţii / Referinţe
1	curti constructii	DA	435	15	678	-	
2	arabil	DA	663	15	677	-	
3	arabil	NU	259	15	677/1	-	
4	faneata	NU	1.091	15	676	-	
5	vie	NU	568	15	675	-	

Date referitoare la construcţii

Crt	Număr	Destinaţie construcţie	Supraf. (mp)	Situaţie juridică	Observaţii / Referinţe
A1.1	38476-C1	constructii de locuinte	Din acte: 0 Masurata: 82	Cu acte	Nr. niveluri:1; S. construita la sol:82 mp; S. construita desfasurata:82 mp; casa construita din lemn si caramida, acoperita cu țigla, compusa din doua camere, sala, camara
A1.2	38476-C2	constructii anexa	Din acte: 0 Masurata: 28	Fara acte	Nr. niveluri:1; S. construita la sol:28 mp; S. construita desfasurata:28 mp;

Document care conține date cu caracter personal, protejat de prevederile Regulamentului (UE) nr. 679/2016 și Legii 190/2018

Lungime Segmente
1) Valorile lungimilor segmentelor sunt obţinute din proiecţie în plan.

Punct început	X / Y	Punct sfârşit	X / Y	Lungime segment (** (m)
1	362.930,61 371.659,749	2	362.915,312 371.657,776	15.425
3	362.915,588 371.655,522	4	362.916,065 371.651,637	3.914
5	362.915,363 371.650,469	6	362.917,633 371.636,645	14.009
7	362.918,596 371.630,779	8	362.919,101 371.627,706	3.114
9	362.921,884 371.609,961	10	362.922,404 371.606,374	3.624
11	362.922,978 371.597,832	12	362.923,859 371.583,463	14.396
13	362.926,004 371.570,449	14	362.931,535 371.554,78	16.617
15	362.936,037 371.544,455	16	362.938,138 371.539,636	5.257
17	362.948,839 371.532,606	18	362.952,553 371.530,326	4.358
19	362.965,726 371.519,909	20	362.978,768 371.509,113	16.931
21	362.990,165 371.515,26	22	362.984,497 371.521,473	8.41
23	362.980,219 371.526,252	24	362.962,953 371.542,877	23.969
25	362.962,37 371.543,672	26	362.960,798 371.545,816	2.659
27	362.955,358 371.553,15	28	362.953,68 371.558,336	5.451
29	362.948,779 371.569,093	30	362.947,293 371.572,312	3.545
31	362.946,266 371.575,528	32	362.943,816 371.586,761	11.497
33	362.943,348 371.589,276	34	362.939,028 371.624,196	35.186
35	362.937,993 371.633,985	36	362.937,626 371.637,461	3.495
37	362.932,885 371.636,943	38	362.932,118 371.644,494	7.59
39	362.932,012 371.647,826	1	362.930,61 371.659,749	12.005

Punct început	X / Y	Punct sfârşit	X / Y	Lungime segment (** (m)
2	362.915,312 371.657,776	3	362.915,588 371.655,522	2.271
4	362.916,065 371.651,637	5	362.915,363 371.650,469	1.363
6	362.917,633 371.636,645	7	362.918,596 371.630,779	5.945
8	362.919,101 371.627,706	9	362.921,884 371.609,961	17.962
10	362.922,404 371.606,374	11	362.922,978 371.597,832	8.561
12	362.923,859 371.583,463	13	362.926,004 371.570,449	13.19
14	362.931,535 371.554,78	15	362.936,037 371.544,455	11.264
16	362.938,138 371.539,636	17	362.948,839 371.532,606	12.804
18	362.952,553 371.530,326	19	362.965,726 371.519,909	16.794
20	362.978,768 371.509,113	21	362.990,165 371.515,26	12.949
22	362.984,497 371.521,473	23	362.980,219 371.526,252	6.414
24	362.962,953 371.542,877	25	362.962,37 371.543,672	0.986
26	362.960,798 371.545,816	27	362.955,358 371.553,15	9.131
28	362.953,68 371.558,336	29	362.948,779 371.569,093	11.821
30	362.947,293 371.572,312	31	362.946,266 371.575,528	3.376
32	362.943,816 371.586,761	33	362.943,348 371.589,276	2.558
34	362.939,028 371.624,196	35	362.937,993 371.633,985	9.844
36	362.937,626 371.637,461	37	362.932,885 371.636,943	4.769
38	362.932,118 371.644,494	39	362.932,012 371.647,826	3.334

** Lungimile segmentelor sunt determinate în planul de proiecţie Stereo 70 şi sunt rotunjite la 1 milimetru.
*** Distanţa dintre puncte este formată din segmente cumulate ce sunt mai mici decât valoarea 1 milimetru.

Document care conține date cu caracter personal, protejat de prevederile Regulamentului (UE) nr. 679/2016 și Legii 190/2018

DATE DESPRE IMOBILUL NR. 69

Oficiul de Cadastru şi Publicitate Imobiliară GORJ
Biroul de Cadastru şi Publicitate Imobiliară Targu Jiu

A. Partea I. Descrierea imobilului

TEREN Necunoscut

Adresa: Loc. Pesteana De Jos, Str Valea Plopului, Jud. Gorj

Nr. Crt	Nr cadastral Nr. topografic	Suprafaţa* (mp)	Observaţii / Referinţe
A1	37758	Din acte: 1.295 Masurata: 1.388	Sector cadastral:39 Teren imprejmuit;

B. Partea II. Proprietari şi acte

Inscrieri privitoare la dreptul de proprietate şi alte drepturi reale		Referinţe
98073 / 12/09/2022		
Act Notarial nr. 2330, din 09/09/2022 emis de NP Fetica Ilona-Lavinia;		
B8	Intabulare, drept de PROPRIETATEcu titlul de drept cumpărare, dobandit prin Conventie, cota actuala 1/1, cota initiala 1/1	A1
	1) **JIMBLARU LAURA-MIHAELA-ROXANA** 2) **JIMBLARU ION-RELU**, bun comun;	

C. Partea III. SARCINI .

Inscrieri privind dezmembramintele dreptului de proprietate, drepturi reale de garanţie şi sarcini	Referinţe
NU SUNT	

Document care conține date cu caracter personal, protejat de prevederile Regulamentului (UE) nr. 679/2016 și Legii 190/2018

Anexa Nr. 1 La Partea I

Teren

Nr cadastral	Suprafaţa (mp)*	Observaţii / Referinţe
37758	Din acte: 1.295 Masurata: 1.388	

* Suprafaţa este determinată in planul de proiecţie Stereo 70.

DETALII LINIARE IMOBIL

Date referitoare la teren

Crt	Categorie folosinţă	Intra vilan	Suprafaţa (mp)	Tarla	Parcelă	Nr. topo	Observaţii / Referinţe
1	arabil	DA	245	15	679	-	
2	arabil	DA	452	15	680	-	
3	faneata	NU	691	15	681	-	FÂNEAȚĂ ÎMPĂDURITĂ

Lungime Segmente

1) Valorile lungimilor segmentelor sunt obţinute din proiecţie în plan.

Punct început	X / Y	Punct sfârşit	X / Y	Lungime segment (** (m)
1	362.902,143 371.655,146	2	362.904,625 371.641,03	14.333
3	362.905,86 371.634,654	4	362.907,283 371.627,306	7.485
5	362.908,338 371.621,866	6	362.910,109 371.608,745	13.24

Punct început	X / Y	Punct sfârşit	X / Y	Lungime segment (** (m)
2	362.904,625 371.641,03	3	362.905,86 371.634,654	6.495
4	362.907,283 371.627,306	5	362.908,338 371.621,866	5.541
6	362.910,109 371.608,745	7	362.912,194 371.596,563	12.359

Document care conține date cu caracter personal, protejat de prevederile Regulamentului (UE) nr. 679/2016 și Legii 190/2018

Punct început	X / Y	Punct sfârşit	X / Y	Lungime segment (** (m)
7	362.912,194 371.596,563	8	362.913,081 371.591,381	5.257
9	362.913,169 371.585,009	10	362.922,236 371.534,025	51.784
11	362.936,037 371.544,455	12	362.931,535 371.554,78	11.264
13	362.926,004 371.570,449	14	362.923,859 371.583,463	13.19
15	362.922,978 371.597,832	16	362.922,404 371.606,374	8.561
17	362.921,884 371.609,961	18	362.919,101 371.627,706	17.962
19	362.918,596 371.630,779	20	362.917,633 371.636,645	5.945
21	362.915,363 371.650,469	22	362.916,065 371.651,637	1.363
23	362.915,588 371.655,522	24	362.912,388 371.655,123	3.225

Punct început	X / Y	Punct sfârşit	X / Y	Lungime segment (** (m)
8	362.913,081 371.591,381	9	362.913,169 371.585,009	6.373
10	362.922,236 371.534,025	11	362.936,037 371.544,455	17.299
12	362.931,535 371.554,78	13	362.926,004 371.570,449	16.617
14	362.923,859 371.583,463	15	362.922,978 371.597,832	14.396
16	362.922,404 371.606,374	17	362.921,884 371.609,961	3.624
18	362.919,101 371.627,706	19	362.918,596 371.630,779	3.114
20	362.917,633 371.636,645	21	362.915,363 371.650,469	14.009
22	362.916,065 371.651,637	23	362.915,588 371.655,522	3.914
24	362.912,388 371.655,123	1	362.902,143 371.655,146	10.245

** Lungimile segmentelor sunt determinate în planul de proiecţie Stereo 70 şi sunt rotunjite la 1 milimetru.
*** Distanţa dintre puncte este formată din segmente cumulate ce sunt mai mici decât valoarea 1 milimetru.

Document care conține date cu caracter personal, protejat de prevederile Regulamentului (UE) nr. 679/2016 și Legii 190/2018

DATE DESPRE IMOBILUL NR. 70

Oficiul de Cadastru şi Publicitate Imobiliară GORJ
Biroul de Cadastru şi Publicitate Imobiliară Targu Jiu

A. Partea I. Descrierea imobilului

TEREN Necunoscut

Adresa: Loc. Pesteana De Jos, Str Valea Plopului, Nr. 29, Jud. Gorj

Nr. Crt	Nr cadastral Nr. topografic	Suprafaţa* (mp)	Observaţii / Referinţe
A1		5.613	Sector cadastral:39 Teren imprejmuit;

Construcţii

Crt	Nr cadastral Nr. topografic	Adresa	Observaţii / Referinţe
A1.1	-C1	Loc. Pesteana De Jos, Str Valea Plopului, Nr. 29, Jud. Gorj	Nr. niveluri:1; S. construita la sol:35 mp; S. construita desfasurata:35 mp;
A1.2	-C2	Loc. Pesteana De Jos, Str Valea Plopului, Nr. 29, Jud. Gorj	Nr. niveluri:1; S. construita la sol:41 mp; S. construita desfasurata:41 mp;
A1.3	-C3	Loc. Pesteana De Jos, Str Valea Plopului, Nr. 29, Jud. Gorj	Nr. niveluri:1; S. construita la sol:23 mp; S. construita desfasurata:23 mp;

B. Partea II. Proprietari şi acte

Inscrieri privitoare la dreptul de proprietate şi alte drepturi reale		Referinţe
/		
Act Notarial nr. 22, din 31/03/2025 emis de NP FETICA ILONA LAVINIA;		
B1	Intabulare, drept de PROPRIETATE, cu titlu de mostenire, dobandit prin Succesiune, cota actuala 1/1, cota initiala 1/1	A1, A1.1, A1.2, A1.3
	1) **IANĂȘ ION**	

C. Partea III. SARCINI .

Inscrieri privind dezmembramintele dreptului de proprietate, drepturi reale de garanţie şi sarcini	Referinţe
NU SUNT	

Document care conține date cu caracter personal, protejat de prevederile Regulamentului (UE) nr. 679/2016 și Legii 190/2018

Anexa Nr. 1 La Partea I

Teren

Nr cadastral	Suprafaţa (mp)*	Observaţii / Referinţe
	5.613	

* Suprafaţa este determinată in planul de proiecţie Stereo 70.

DETALII LINIARE IMOBIL

Date referitoare la teren

Crt	Categorie folosință	Intra vilan	Suprafaţa (mp)	Tarla	Parcelă	Nr. topo	Observaţii / Referinţe
1	curti constructii	DA	643	15	693	-	
2	livada	DA	251	15	695	-	
3	arabil	DA	474	15	691	-	
4	arabil	NU	207	15	690/2	-	
5	livada	NU	4.038	15	689	-	

Date referitoare la construcţii

Crt	Număr	Destinaţie construcţie	Supraf. (mp)	Situaţie juridică	Observaţii / Referinţe
A1.1	-C1	constructii de locuinte	35	Cu acte	Nr. niveluri:1; S. construita la sol:35 mp; S. construita desfasurata:35 mp;
A1.2	-C2	constructii anexa	41	Cu acte	Nr. niveluri:1; S. construita la sol:41 mp; S. construita desfasurata:41 mp;
A1.3	-C3	constructii anexa	23	Cu acte	Nr. niveluri:1; S. construita la sol:23 mp; S. construita desfasurata:23 mp;

Document care conține date cu caracter personal, protejat de prevederile Regulamentului (UE) nr. 679/2016 și Legii 190/2018

Lungime Segmente
1) Valorile lungimilor segmentelor sunt obţinute din proiecţie în plan.

Punct început	X / Y	Punct sfârşit	X / Y	Lungime segment (** (m)
1	362.922,236 371.534,025	2	362.913,169 371.585,009	51.784
3	362.913,081 371.591,381	4	362.912,194 371.596,563	5.257
5	362.910,109 371.608,745	6	362.908,338 371.621,866	13.24
7	362.907,283 371.627,306	8	362.905,86 371.634,654	7.485
9	362.904,625 371.641,03	10	362.902,143 371.655,146	14.333
11	362.879,836 371.652,328	12	362.880,741 371.643,791	8.585
13	362.881,542 371.637,917	14	362.883,414 371.624,95	13.101
15	362.884,109 371.619,55	16	362.885,357 371.612,899	6.767
17	362.885,965 371.610,447	18	362.887,216 371.607,308	3.379
19	362.894,156 371.593,267	20	362.898,886 371.583,698	10.674
21	362.899,926 371.580,04	22	362.900,883 371.569,532	10.551
23	362.898,67 371.552,674	24	362.893,994 371.545,067	8.929
25	362.887,051 371.540,667	26	362.894,822 371.499,146	42.242
27	362.881,775 371.491,015	28	362.868,341 371.482,644	15.829
29	362.866,531 371.482,55	30	362.871,226 371.461,625	21.445
31	362.873,764 371.463,393	32	362.948,857 371.492,181	80.422

Punct început	X / Y	Punct sfârşit	X / Y	Lungime segment (** (m)
2	362.913,169 371.585,009	3	362.913,081 371.591,381	6.373
4	362.912,194 371.596,563	5	362.910,109 371.608,745	12.359
6	362.908,338 371.621,866	7	362.907,283 371.627,306	5.541
8	362.905,86 371.634,654	9	362.904,625 371.641,03	6.495
10	362.902,143 371.655,146	11	362.879,836 371.652,328	22.484
12	362.880,741 371.643,791	13	362.881,542 371.637,917	5.928
14	362.883,414 371.624,95	15	362.884,109 371.619,55	5.445
16	362.885,357 371.612,899	17	362.885,965 371.610,447	2.526
18	362.887,216 371.607,308	19	362.894,156 371.593,267	15.662
20	362.898,886 371.583,698	21	362.899,926 371.580,04	3.803
22	362.900,883 371.569,532	23	362.898,67 371.552,674	17.003
24	362.893,994 371.545,067	25	362.887,051 371.540,667	8.22
26	362.894,822 371.499,146	27	362.881,775 371.491,015	15.373
28	362.868,341 371.482,644	29	362.866,531 371.482,55	1.812
30	362.871,226 371.461,625	31	362.873,764 371.463,393	3.093
32	362.948,857 371.492,181	1	362.922,236 371.534,025	49.594

** Lungimile segmentelor sunt determinate în planul de proiecţie Stereo 70 şi sunt rotunjite la 1 milimetru.
*** Distanţa dintre puncte este formată din segmente cumulate ce sunt mai mici decât valoarea 1 milimetru.

Document care conține date cu caracter personal, protejat de prevederile Regulamentului (UE) nr. 679/2016 și Legii 190/2018

DATE DESPRE IMOBILUL NR. 71

Oficiul de Cadastru şi Publicitate Imobiliară GORJ
Biroul de Cadastru şi Publicitate Imobiliară Targu Jiu

A. Partea I. Descrierea imobilului

TEREN Necunoscut

Adresa: Loc. Pesteana De Jos, Str Valea Plopului, Nr. 31, Jud. Gorj

Nr. Crt	Nr cadastral Nr. topografic	Suprafaţa* (mp)	Observaţii / Referinţe
A1		Din acte: 1.532 Masurata: 1.481	Sector cadastral:39 Teren imprejmuit;

Construcţii

Crt	Nr cadastral Nr. topografic	Adresa	Observaţii / Referinţe
A1.2	-C2	Loc. Pesteana De Jos, Str Valea Plopului, Nr. 31, Jud. Gorj	Nr. niveluri:2; S. construita la sol:63 mp; S. construita desfasurata:126 mp;

B. Partea II. Proprietari şi acte

Inscrieri privitoare la dreptul de proprietate şi alte drepturi reale		Referinţe
/		
Act Notarial nr. 115, din 29/06/2020 emis de NP IONASCU TITU (CERTIFICAT DE MOSTENITOR;);		
B1	Intabulare, drept de PROPRIETATE, cu titlu de mostenire, dobandit prin Succesiune, cota actuala 1/1, cota initiala 1/1	A1, A1.2
	1) **JIMBLARU OANA**	

C. Partea III. SARCINI .

Inscrieri privind dezmembramintele dreptului de proprietate, drepturi reale de garanţie şi sarcini	Referinţe
NU SUNT	

Document care conține date cu caracter personal, protejat de prevederile Regulamentului (UE) nr. 679/2016 și Legii 190/2018

Anexa Nr. 1 La Partea I

Teren

Nr cadastral	Suprafaţa (mp)*	Observaţii / Referinţe
	Din acte: 1.532 Masurata: 1.481	

* Suprafaţa este determinată in planul de proiecţie Stereo 70.

DETALII LINIARE IMOBIL

Date referitoare la teren

Crt	Categorie folosinţă	Intra vilan	Suprafaţa (mp)	Tarla	Parcelă	Nr. topo	Observaţii / Referinţe
1	curti constructii	DA	379	15	697	-	
2	arabil	DA	394	15	697/1	-	
3	vie	DA	67	15	697/2	-	
4	vie	NU	70	15	690/1	-	
5	livada	NU	571	15	690	-	

Date referitoare la construcţii

Crt	Număr	Destinaţie construcţie	Supraf. (mp)	Situaţie juridică	Observaţii / Referinţe
A1.2	-C2	constructii de locuinte	Din acte: 0 Masurata: 63	Cu acte	Nr. niveluri:2; S. construita la sol:63 mp; S. construita desfasurata:126 mp;

Lungime Segmente

1) Valorile lungimilor segmentelor sunt obţinute din proiecţie în plan.

Punct început	X / Y	Punct sfârşit	X / Y	Lungime segment (** (m)	Punct început	X / Y	Punct sfârşit	X / Y	Lungime segment (** (m)

Document care conține date cu caracter personal, protejat de prevederile Regulamentului (UE) nr. 679/2016 și Legii 190/2018

Punct început	X / Y	Punct sfârşit	X / Y	Lungime segment (** (m)
1	362.879,836 371.652,328	2	362.866,188 371.650,566	13.761
3	362.869,701 371.622,971	4	362.872,438 371.608,028	15.192
5	362.876,286 371.599,158	6	362.877,41 371.596,566	2.825
7	362.879,971 371.590,665	8	362.887,12 371.574,186	17.963
9	362.886,636 371.543,621	10	362.887,051 371.540,667	2.983
11	362.893,994 371.545,067	12	362.898,67 371.552,674	8.929
13	362.900,883 371.569,532	14	362.899,926 371.580,04	10.551
15	362.898,886 371.583,698	16	362.894,156 371.593,267	10.674
17	362.887,216 371.607,308	18	362.885,965 371.610,447	3.379
19	362.885,357 371.612,899	20	362.884,109 371.619,55	6.767
21	362.883,414 371.624,95	22	362.881,542 371.637,917	13.101
23	362.880,741 371.643,791	1	362.879,836 371.652,328	8.585

Punct început	X / Y	Punct sfârşit	X / Y	Lungime segment (** (m)
2	362.866,188 371.650,566	3	362.869,701 371.622,971	27.818
4	362.872,438 371.608,028	5	362.876,286 371.599,158	9.669
6	362.877,41 371.596,566	7	362.879,971 371.590,665	6.433
8	362.887,12 371.574,186	9	362.886,636 371.543,621	30.569
10	362.887,051 371.540,667	11	362.893,994 371.545,067	8.22
12	362.898,67 371.552,674	13	362.900,883 371.569,532	17.003
14	362.899,926 371.580,04	15	362.898,886 371.583,698	3.803
16	362.894,156 371.593,267	17	362.887,216 371.607,308	15.662
18	362.885,965 371.610,447	19	362.885,357 371.612,899	2.526
20	362.884,109 371.619,55	21	362.883,414 371.624,95	5.445
22	362.881,542 371.637,917	23	362.880,741 371.643,791	5.928

** Lungimile segmentelor sunt determinate în planul de proiecţie Stereo 70 şi sunt rotunjite la 1 milimetru.
*** Distanţa dintre puncte este formată din segmente cumulate ce sunt mai mici decât valoarea 1 milimetru.

Document care conține date cu caracter personal, protejat de prevederile Regulamentului (UE) nr. 679/2016 și Legii 190/2018

DATE DESPRE IMOBILUL NR. 72

Oficiul de Cadastru şi Publicitate Imobiliară GORJ
Biroul de Cadastru şi Publicitate Imobiliară Targu Jiu

A. Partea I. Descrierea imobilului

TEREN Necunoscut

Adresa: Loc. Pesteana De Jos, Str Valea Plopului, Nr. 33, Jud. Gorj

Nr. Crt	Nr cadastral Nr. topografic	Suprafaţa* (mp)	Observaţii / Referinţe
A1		Din acte: 1.400 Masurata: 1.318	Sector cadastral:39 Teren neimprejmuit;

B. Partea II. Proprietari şi acte

Inscrieri privitoare la dreptul de proprietate şi alte drepturi reale		Referinţe
/		
Act Notarial nr. 549, din 24/06/1970 emis de NOTARIATUL DE STAT JUDETEAN GORJ;		
B1	Intabulare, drept de PROPRIETATE, cu titlu de mostenire, dobandit prin Succesiune, cota actuala 2/8, cota initiala 2/8	A1
	1) **IANĂȘI ELENA**	
B2	Intabulare, drept de PROPRIETATE, cu titlu de mostenire, dobandit prin Succesiune, cota actuala 3/8, cota initiala 3/8	A1
	1) **IANĂȘI GHEORGHE**	
B3	Intabulare, drept de PROPRIETATE, cu titlu de mostenire, dobandit prin Succesiune, cota actuala 3/8, cota initiala 3/8	A1
	1) **IANĂȘI POLINA**	

C. Partea III. SARCINI .

Inscrieri privind dezmembramintele dreptului de proprietate, drepturi reale de garanţie şi sarcini	Referinţe
NU SUNT	

Document care conține date cu caracter personal, protejat de prevederile Regulamentului (UE) nr. 679/2016 și Legii 190/2018

Anexa Nr. 1 La Partea I

Teren

Nr cadastral	Suprafaţa (mp)*	Observaţii / Referinţe
	Din acte: 1.400 Masurata: 1.318	

* Suprafaţa este determinată in planul de proiecţie Stereo 70.

DETALII LINIARE IMOBIL

Date referitoare la teren

Crt	Categorie folosinţă	Intra vilan	Suprafaţa (mp)	Tarla	Parcelă	Nr. topo	Observaţii / Referinţe
1	arabil	DA	1.257	15	698	-	
2	pasune	NU	61	15	698/1	-	PĂȘUNE ÎMPĂDURITĂ

Lungime Segmente
1) Valorile lungimilor segmentelor sunt obţinute din proiecţie în plan.

Punct început	X / Y	Punct sfârşit	X / Y	Lungime segment (** (m)
1	362.866,188 371.650,566	2	362.842,784 371.647,643	23.586
2	362.842,784 371.647,643	3	362.843,984 371.641,689	6.074
3	362.843,984 371.641,689	4	362.845,83 371.622,797	18.982
4	362.845,83 371.622,797	5	362.847,199 371.598,494	24.342

Document care conține date cu caracter personal, protejat de prevederile Regulamentului (UE) nr. 679/2016 și Legii 190/2018

Punct început	X / Y	Punct sfârşit	X / Y	Lungime segment (** (m)
5	362.847,199 371.598,494	6	362.847,316 371.595,912	2.585
6	362.847,316 371.595,912	7	362.871,121 371.596,43	23.811
7	362.871,121 371.596,43	8	362.877,41 371.596,566	6.29
8	362.877,41 371.596,566	9	362.876,286 371.599,158	2.825
9	362.876,286 371.599,158	10	362.872,438 371.608,028	9.669
10	362.872,438 371.608,028	11	362.869,701 371.622,971	15.192
11	362.869,701 371.622,971	1	362.866,188 371.650,566	27.818

** Lungimile segmentelor sunt determinate în planul de proiecţie Stereo 70 şi sunt rotunjite la 1 milimetru.
*** Distanţa dintre puncte este formată din segmente cumulate ce sunt mai mici decât valoarea 1 milimetru.

Document care conține date cu caracter personal, protejat de prevederile Regulamentului (UE) nr. 679/2016 și Legii 190/2018

DATE DESPRE IMOBILUL NR. 73

Oficiul de Cadastru şi Publicitate Imobiliară GORJ
Biroul de Cadastru şi Publicitate Imobiliară Targu Jiu

A. Partea I. Descrierea imobilului

TEREN Necunoscut

Adresa: Loc. Pesteana De Jos, Str Valea Plopului, Jud. Gorj

Nr. Crt	Nr cadastral Nr. topografic	Suprafaţa* (mp)	Observaţii / Referinţe
A1	36377	Din acte: 1.504 Masurata: 1.589	Sector cadastral:39 Teren imprejmuit;

Construcţii

Crt	Nr cadastral Nr. topografic	Adresa	Observaţii / Referinţe
A1.1	36377-C1	Loc. Pesteana De Jos, Str Valea Plopului, Jud. Gorj	Nr. niveluri:1; S. construita la sol:55 mp; S. construita desfasurata:55 mp; *
A1.2	36377-C2	Loc. Pesteana De Jos, Str Valea Plopului, Jud. Gorj	Nr. niveluri:1; S. construita la sol:32 mp; S. construita desfasurata:32 mp; *
A1.3	36377-C3	Loc. Pesteana De Jos, Str Valea Plopului, Jud. Gorj	Nr. niveluri:1; S. construita la sol:20 mp; S. construita desfasurata:20 mp;
A1.4	36377-C4	Loc. Pesteana De Jos, Str Valea Plopului, Jud. Gorj	Nr. niveluri:1; S. construita la sol:35 mp; S. construita desfasurata:35 mp;

B. Partea II. Proprietari şi acte

Inscrieri privitoare la dreptul de proprietate şi alte drepturi reale		Referinţe
30715 / 13/05/2014		
Act Administrativ nr. 14882174, din 29/10/2004 emis de COMISIA JUDETEANA GORJ (; act administrativ nr. 3862/06-05-2014 emis de PRIMARIA FARCASESTI; act administrativ nr. 3861/06-05-2014 emis de PRIMARIA FARCASESTI;);		
B1	Intabulare, drept de PROPRIETATEcu titlu de drept reconstituire, dobandit prin Lege, cota actuala 1/1, cota initiala 1/1	A1
	1) **PÂRVULESCU GHEORGHE**, bun propriu;	
B2	Intabulare, drept de PROPRIETATE, dobandit prin Construire, cota actuala 1/1, cota initiala 1/1	A1.1, A1.2
	1) **PÂRVULESCU GHEORGHE**	
/		
Act Administrativ nr. 4485, din 29/05/2025 emis de PRIMARIA COMUNEI FARCASESTI (ADEVERINTA;);		
B3	Intabulare, drept de PROPRIETATE, dobandit prin Construire, cota actuala 1/1, cota initiala 1/1	A1.3, A1.4
	1) **PÂRVULESCU GHEORGHE**	

C. Partea III. SARCINI .

Inscrieri privind dezmembramintele dreptului de proprietate, drepturi reale de garanţie şi sarcini	Referinţe
NU SUNT	

Document care conține date cu caracter personal, protejat de prevederile Regulamentului (UE) nr. 679/2016 și Legii 190/2018

Anexa Nr. 1 La Partea I

Teren

Nr cadastral	Suprafaţa (mp)*	Observaţii / Referinţe
36377	Din acte: 1.504 Masurata: 1.589	

* Suprafaţa este determinată in planul de proiecţie Stereo 70.

DETALII LINIARE IMOBIL

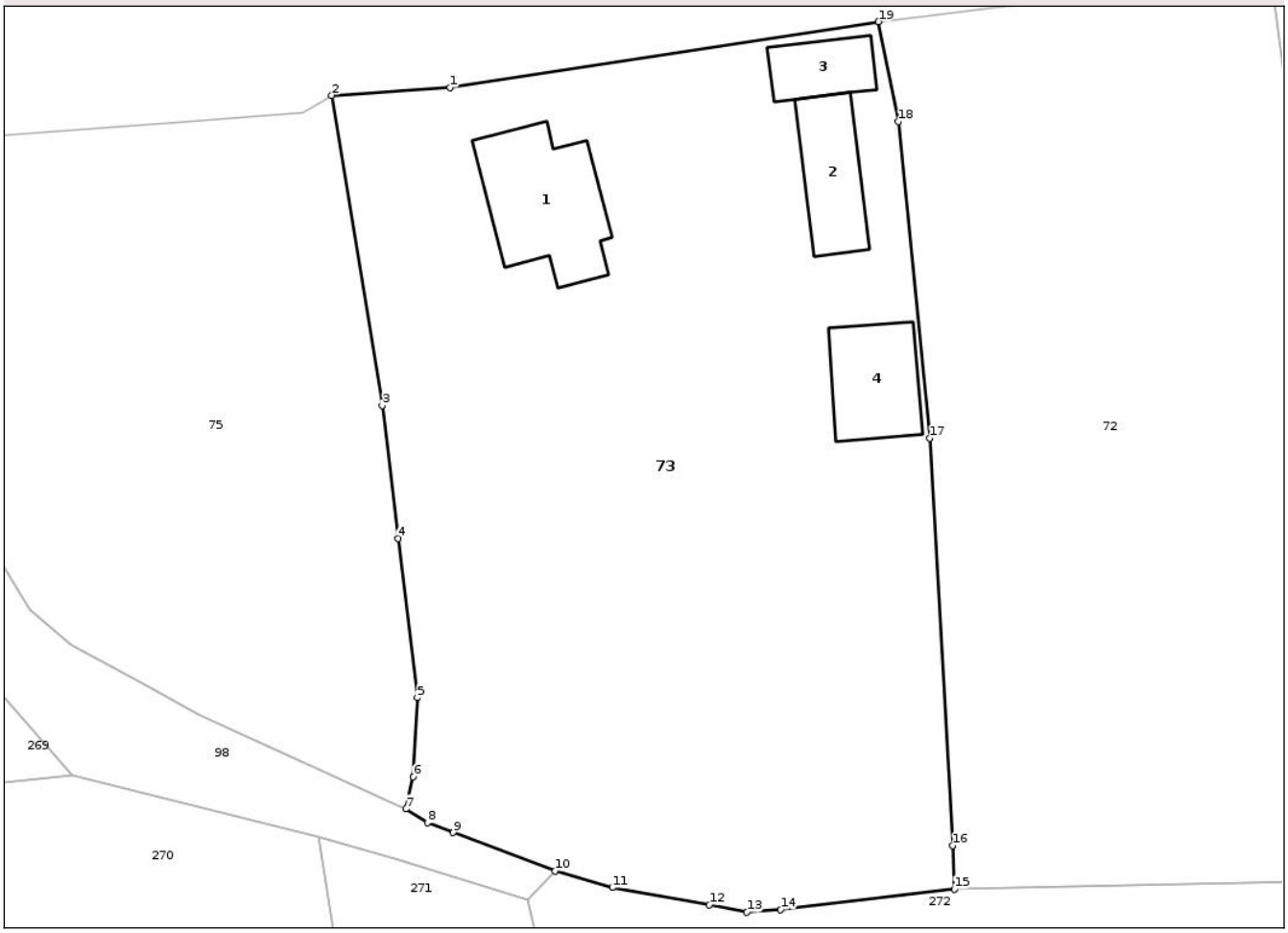

Date referitoare la teren

Crt	Categorie folosinţă	Intra vilan	Suprafaţa (mp)	Tarla	Parcelă	Nr. topo	Observaţii / Referinţe
1	curti constructii	DA	837	15	699	-	
2	faneata	DA	664	15	702	-	
3	faneata	NU	88	15	704/3	-	

Date referitoare la construcţii

Crt	Număr	Destinaţie construcţie	Supraf. (mp)	Situaţie juridică	Observaţii / Referinţe
A1.1	36377-C1	constructii de locuinte	55	Cu acte	Nr. niveluri:1; S. construita la sol:55 mp; S. construita desfasurata:55 mp; *
A1.2	36377-C2	constructii anexa	32	Cu acte	Nr. niveluri:1; S. construita la sol:32 mp; S. construita desfasurata:32 mp; *
A1.3	36377-C3	constructii anexa	Din acte: 0 Masurata: 20	Cu acte	Nr. niveluri:1; S. construita la sol:20 mp; S. construita desfasurata:20 mp;
A1.4	36377-C4	constructii anexa	Din acte: 0 Masurata: 35	Cu acte	Nr. niveluri:1; S. construita la sol:35 mp; S. construita desfasurata:35 mp;

Document care conține date cu caracter personal, protejat de prevederile Regulamentului (UE) nr. 679/2016 și Legii 190/2018

Lungime Segmente
1) Valorile lungimilor segmentelor sunt obţinute din proiecţie în plan.

Punct început	X / Y	Punct sfârşit	X / Y	Lungime segment (** (m)
1	362.817,236 371.643,711	2	362.810,169 371.643,248	7.082
2	362.810,169 371.643,248	3	362.813,175 371.624,746	18.745
3	362.813,175 371.624,746	4	362.814,129 371.616,824	7.979
4	362.814,129 371.616,824	5	362.815,272 371.607,326	9.567
5	362.815,272 371.607,326	6	362.815,039 371.602,594	4.738
6	362.815,039 371.602,594	7	362.814,586 371.600,681	1.966
7	362.814,586 371.600,681	8	362.815,878 371.599,857	1.532
8	362.815,878 371.599,857	9	362.817,421 371.599,273	1.65
9	362.817,421 371.599,273	10	362.823,49 371.596,974	6.49
10	362.823,49 371.596,974	11	362.826,906 371.595,987	3.556
11	362.826,906 371.595,987	12	362.832,697 371.594,968	5.88
12	362.832,697 371.594,968	13	362.834,935 371.594,517	2.283
13	362.834,935 371.594,517	14	362.836,957 371.594,662	2.027
14	362.836,957 371.594,662	15	362.847,316 371.595,912	10.434
15	362.847,316 371.595,912	16	362.847,199 371.598,494	2.585
16	362.847,199 371.598,494	17	362.845,83 371.622,797	24.342
17	362.845,83 371.622,797	18	362.843,984 371.641,689	18.982
18	362.843,984 371.641,689	19	362.842,784 371.647,643	6.074
19	362.842,784 371.647,643	1	362.817,236 371.643,711	25.849

** Lungimile segmentelor sunt determinate în planul de proiecţie Stereo 70 şi sunt rotunjite la 1 milimetru.
*** Distanţa dintre puncte este formată din segmente cumulate ce sunt mai mici decât valoarea 1 milimetru.

Document care conține date cu caracter personal, protejat de prevederile Regulamentului (UE) nr. 679/2016 și Legii 190/2018

DATE DESPRE IMOBILUL NR. 74

Oficiul de Cadastru şi Publicitate Imobiliară GORJ
Biroul de Cadastru şi Publicitate Imobiliară Targu Jiu

A. Partea I. Descrierea imobilului

TEREN Extravilan

Adresa: Jud. Gorj

Nr. Crt	Nr cadastral Nr. topografic	Suprafaţa* (mp)	Observaţii / Referinţe
A1	37552	961	Sector cadastral:39 Teren neimprejmuit;

B. Partea II. Proprietari şi acte

Inscrieri privitoare la dreptul de proprietate şi alte drepturi reale		Referinţe
20949 / 09/03/2020		
Act Notarial nr. 13, din 06/03/2020 emis de NP Fetica Ilona-Lavinia;		
B3	Intabulare, drept de PROPRIETATE, dobandit prin Succesiune, cota actuala 3/4, cota initiala 3/4	A1
	1) **BĂDOIU ION**, bun propriu;	
19639 / 05/03/2021		
Act Notarial nr. 11, din 03/03/2021 emis de IONAŞCU Titu;		
B4	Intabulare, drept de PROPRIETATE, dobandit prin Succesiune, cota actuala 1/4, cota initiala 1/4	A1
	1) **BĂDOIU ION**, bun propriu;	

C. Partea III. SARCINI .

Inscrieri privind dezmembramintele dreptului de proprietate, drepturi reale de garanţie şi sarcini	Referinţe
NU SUNT	

Document care conține date cu caracter personal, protejat de prevederile Regulamentului (UE) nr. 679/2016 și Legii 190/2018

Anexa Nr. 1 La Partea I

Teren

Nr cadastral	Suprafaţa (mp)*	Observaţii / Referinţe
37552	961	

* Suprafaţa este determinată in planul de proiecţie Stereo 70.

DETALII LINIARE IMOBIL

Date referitoare la teren

Crt	Categorie folosință	Intra vilan	Suprafaţa (mp)	Tarla	Parcelă	Nr. topo	Observaţii / Referinţe
1	pasune	NU	961	15	711	-	PĂȘUNE ÎMPĂDURITĂ; PARCELĂ ERONATĂ ÎN ACT: 711

Lungime Segmente

1) Valorile lungimilor segmentelor sunt obţinute din proiecţie în plan.

Punct început	X / Y	Punct sfârşit	X / Y	Lungime segment (** (m)
1	362.819,351 371.535,793	2	362.824,493 371.499,013	37.138
2	362.824,493 371.499,013	3	362.826,148 371.487,179	11.949
3	362.826,148 371.487,179	4	362.827,006 371.481,046	6.193
4	362.827,006 371.481,046	5	362.844,153 371.481,177	17.148
5	362.844,153 371.481,177	6	362.836,146 371.538,435	57.815

Document care conține date cu caracter personal, protejat de prevederile Regulamentului (UE) nr. 679/2016 și Legii 190/2018

Punct început	X / Y	Punct sfârşit	X / Y	Lungime segment (** (m)
6	362.836,146 371.538,435	1	362.819,351 371.535,793	17.002

** Lungimile segmentelor sunt determinate în planul de proiecţie Stereo 70 şi sunt rotunjite la 1 milimetru.
*** Distanţa dintre puncte este formată din segmente cumulate ce sunt mai mici decât valoarea 1 milimetru.

Document care conține date cu caracter personal, protejat de prevederile Regulamentului (UE) nr. 679/2016 și Legii 190/2018

DATE DESPRE IMOBILUL NR. 75

Oficiul de Cadastru şi Publicitate Imobiliară GORJ
Biroul de Cadastru şi Publicitate Imobiliară Targu Jiu

A. Partea I. Descrierea imobilului

TEREN Intravilan

Adresa: Loc. Pesteana De Jos, Str Valea Plopului, Jud. Gorj

Nr. Crt	Nr cadastral Nr. topografic	Suprafaţa* (mp)	Observaţii / Referinţe
A1		992	Sector cadastral:39 Teren imprejmuit;

B. Partea II. Proprietari şi acte

Inscrieri privitoare la dreptul de proprietate şi alte drepturi reale		Referinţe
/		
Act Normativ nr. 7, din 13/03/1996 emis de PARLAMENTUL ROMANIEI (LEGE;);		
B1	Intabulare, drept de PROPRIETATE, dobandit prin Lege, cota actuala 1/1, cota initiala 1/1	A1
	1) **NEIDENTIFICAT NEIDENTIFICAT**	
Act Administrativ nr. 3469, din 23/04/2025 emis de PRIMARIA COMUNEI FARCASESTI (ADEVERINTA;);		
B2	SE NOTEAZA POSESIA FAPTICA IN FAVOAREA LUI:	A1
	1) **PÎRVULESCU ANIȘOARA**	

C. Partea III. SARCINI .

Inscrieri privind dezmembramintele dreptului de proprietate, drepturi reale de garanţie şi sarcini	Referinţe
NU SUNT	

Document care conține date cu caracter personal, protejat de prevederile Regulamentului (UE) nr. 679/2016 și Legii 190/2018

Anexa Nr. 1 La Partea I

Teren

Nr cadastral	Suprafaţa (mp)*	Observaţii / Referinţe
	992	

* Suprafaţa este determinată in planul de proiecţie Stereo 70.

DETALII LINIARE IMOBIL

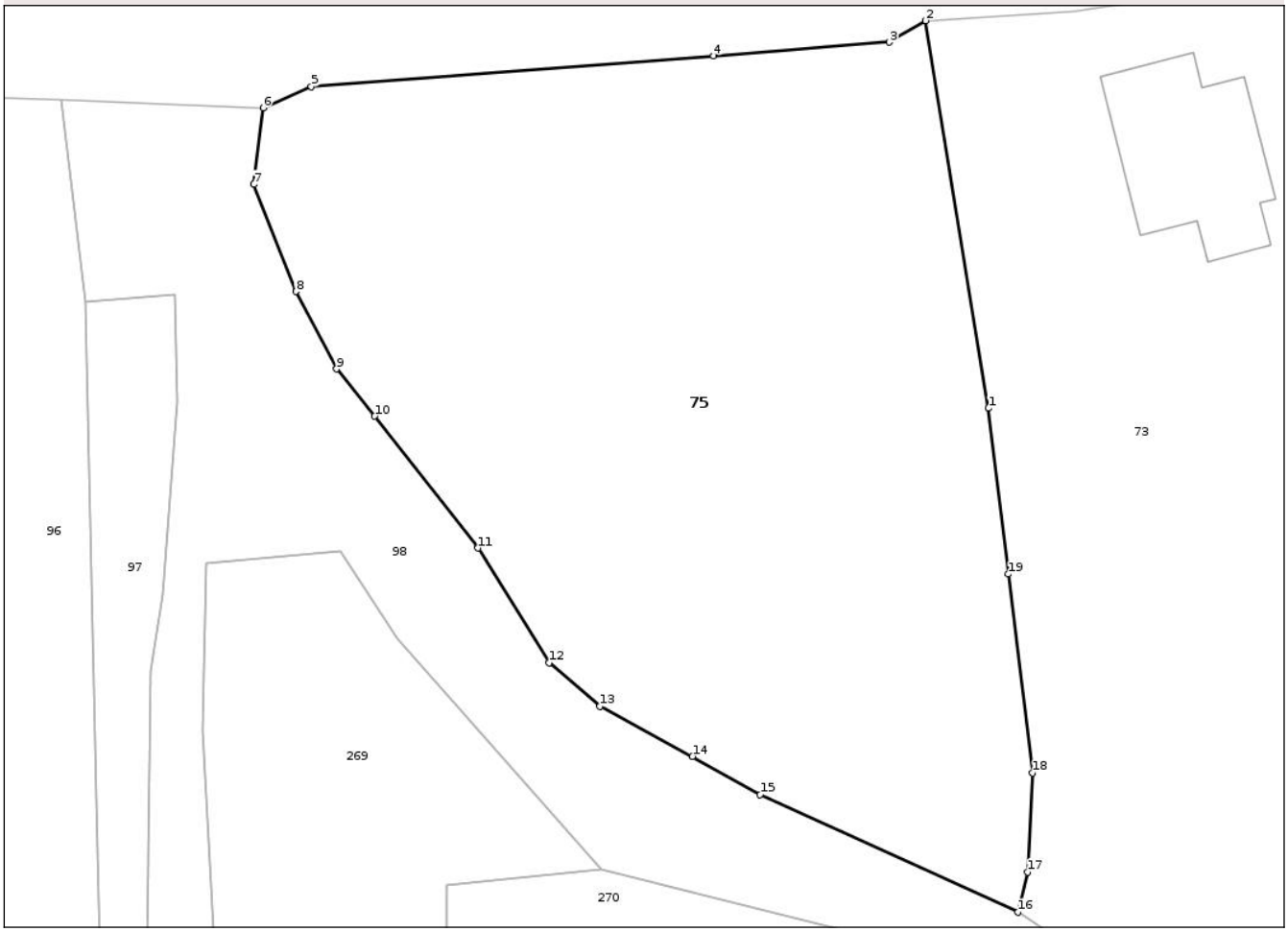

Date referitoare la teren

Crt	Categorie folosință	Intra vilan	Suprafaţa (mp)	Tarla	Parcelă	Nr. topo	Observaţii / Referinţe
1	vie	DA	463	15	705	-	
2	arabil	DA	529	15	706	-	

Lungime Segmente
1) Valorile lungimilor segmentelor sunt obţinute din proiecţie în plan.

Punct început	X / Y	Punct sfârşit	X / Y	Lungime segment (** (m)
1	362.813,175 371.624,746	2	362.810,169 371.643,248	18.745
2	362.810,169 371.643,248	3	362.808,444 371.642,218	2.009
3	362.808,444 371.642,218	4	362.800,044 371.641,576	8.424
4	362.800,044 371.641,576	5	362.780,808 371.640,107	19.292

Document care conține date cu caracter personal, protejat de prevederile Regulamentului (UE) nr. 679/2016 și Legii 190/2018

Punct început	X / Y	Punct sfârşit	X / Y	Lungime segment (** (m)
5	362.780,808 371.640,107	6	362.778,508 371.639,096	2.512
6	362.778,508 371.639,096	7	362.778,064 371.635,431	3.692
7	362.778,064 371.635,431	8	362.780,078 371.630,321	5.493
8	362.780,078 371.630,321	9	362.782,008 371.626,618	4.176
9	362.782,008 371.626,618	10	362.783,845 371.624,366	2.906
10	362.783,845 371.624,366	11	362.788,78 371.618,071	7.999
11	362.788,78 371.618,071	12	362.792,188 371.612,6	6.446
12	362.792,188 371.612,6	13	362.794,6 371.610,514	3.189
13	362.794,6 371.610,514	14	362.799,03 371.608,119	5.036
14	362.799,03 371.608,119	15	362.802,263 371.606,302	3.709
15	362.802,263 371.606,302	16	362.814,586 371.600,681	13.544
16	362.814,586 371.600,681	17	362.815,039 371.602,594	1.966
17	362.815,039 371.602,594	18	362.815,272 371.607,326	4.738
18	362.815,272 371.607,326	19	362.814,129 371.616,824	9.567
19	362.814,129 371.616,824	1	362.813,175 371.624,746	7.979

** Lungimile segmentelor sunt determinate în planul de proiecţie Stereo 70 şi sunt rotunjite la 1 milimetru.
*** Distanţa dintre puncte este formată din segmente cumulate ce sunt mai mici decât valoarea 1 milimetru.

Document care conține date cu caracter personal, protejat de prevederile Regulamentului (UE) nr. 679/2016 și Legii 190/2018

DATE DESPRE IMOBILUL NR. 76

Oficiul de Cadastru şi Publicitate Imobiliară GORJ
Biroul de Cadastru şi Publicitate Imobiliară Targu Jiu

A. Partea I. Descrierea imobilului

TEREN Necunoscut Nr. cadastral vechi:611

Adresa: Loc. Pesteana De Jos, Str Valea Plopului, Jud. Gorj

Nr. Crt	Nr cadastral Nr. topografic	Suprafaţa* (mp)	Observaţii / Referinţe
A1	36119	Din acte: 576 Masurata: 753	Sector cadastral:39 Teren imprejmuit;

Construcţii

Crt	Nr cadastral Nr. topografic	Adresa	Observaţii / Referinţe
A1.1	36119-C1	Loc. Pesteana De Jos, Str Valea Plopului, Jud. Gorj	Nr. niveluri:1; S. construita la sol:87 mp; S. construita desfasurata:87 mp;

B. Partea II. Proprietari şi acte

Inscrieri privitoare la dreptul de proprietate şi alte drepturi reale		Referinţe
66163 / 13/12/2012		
Act Notarial nr. 338, din 12/12/2012 emis de IONASCU TITU;		
B1	Intabulare, drept de PROPRIETATEcu titlu de drept cumpărare, dobandit prin Conventie, cota actuala 1/1, cota initiala 1/1	A1
	1) **GHICA CONSTANTIN**, bun propriu;	
/		
Act Administrativ nr. 4485, din 29/05/2025 emis de PRIMARIA COMUNEI FARCASESTI (ADEVERINTA;);		
B2	Intabulare, drept de PROPRIETATE, dobandit prin Construire, cota actuala 1/1, cota initiala 1/1	A1.1
	1) **GHICA CONSTANTIN**	

C. Partea III. SARCINI .

Inscrieri privind dezmembramintele dreptului de proprietate, drepturi reale de garanţie şi sarcini	Referinţe
NU SUNT	

Document care conține date cu caracter personal, protejat de prevederile Regulamentului (UE) nr. 679/2016 și Legii 190/2018

Anexa Nr. 1 La Partea I

Teren

Nr cadastral	Suprafaţa (mp)*	Observaţii / Referinţe
36119	Din acte: 576 Masurata: 753	

* Suprafaţa este determinată in planul de proiecţie Stereo 70.

DETALII LINIARE IMOBIL

Date referitoare la teren

Crt	Categorie folosinţă	Intra vilan	Suprafaţa (mp)	Tarla	Parcelă	Nr. topo	Observaţii / Referinţe
1	curti constructii	DA	382	15	715	-	
2	vie	DA	211	15	726/2	-	PARCELA ERONATA IN ACT: 715
3	vie	NU	160	15	726/3	-	PARCELA ERONATA IN ACT: 715

Date referitoare la construcţii

Crt	Număr	Destinaţie construcţie	Supraf. (mp)	Situaţie juridică	Observaţii / Referinţe
A1.1	36119-C1	constructii de locuinte	Din acte: 0 Masurata: 87	Cu acte	Nr. niveluri:1; S. construita la sol:87 mp; S. construita desfasurata:87 mp;

Lungime Segmente

1) Valorile lungimilor segmentelor sunt obţinute din proiecţie în plan.

Punct început	X / Y	Punct sfârşit	X / Y	Lungime segment (** (m)
1	362.751,796 371.639,543	2	362.751,538 371.631,459	8.088
2	362.751,538 371.631,459	3	362.750,996 371.626,649	4.84

Document care conține date cu caracter personal, protejat de prevederile Regulamentului (UE) nr. 679/2016 și Legii 190/2018

Punct început	X / Y	Punct sfârşit	X / Y	Lungime segment (** (m)
3	362.750,996 371.626,649	4	362.749,938 371.608,834	17.846
4	362.749,938 371.608,834	5	362.748,215 371.595,149	13.793
5	362.748,215 371.595,149	6	362.747,239 371.587,402	7.808
6	362.747,239 371.587,402	7	362.744,571 371.575,403	12.292
7	362.744,571 371.575,403	8	362.743,795 371.571,916	3.572
8	362.743,795 371.571,916	9	362.742,596 371.564,903	7.115
9	362.742,596 371.564,903	10	362.740,407 371.560,381	5.024
10	362.740,407 371.560,381	11	362.752,005 371.560,607	11.6
11	362.752,005 371.560,607	12	362.755,678 371.574,973	14.828
12	362.755,678 371.574,973	13	362.757,124 371.580,627	5.836
13	362.757,124 371.580,627	14	362.757,953 371.594,569	13.967
14	362.757,953 371.594,569	15	362.758,415 371.603,566	9.009
15	362.758,415 371.603,566	16	362.758,937 371.612,848	9.297
16	362.758,937 371.612,848	17	362.759,288 371.629,126	16.282
17	362.759,288 371.629,126	18	362.759,128 371.639,793	10.668
18	362.759,128 371.639,793	1	362.751,796 371.639,543	7.336

** Lungimile segmentelor sunt determinate în planul de proiecţie Stereo 70 şi sunt rotunjite la 1 milimetru.
*** Distanţa dintre puncte este formată din segmente cumulate ce sunt mai mici decât valoarea 1 milimetru.

Document care conține date cu caracter personal, protejat de prevederile Regulamentului (UE) nr. 679/2016 și Legii 190/2018

DATE DESPRE IMOBILUL NR. 77

Oficiul de Cadastru şi Publicitate Imobiliară GORJ
Biroul de Cadastru şi Publicitate Imobiliară Targu Jiu

A. Partea I. Descrierea imobilului

TEREN Intravilan

Adresa: Loc. Pesteana De Jos, Str Valea Plopului, Jud. Gorj

Nr. Crt	Nr cadastral Nr. topografic	Suprafaţa* (mp)	Observaţii / Referinţe
A1		540	Sector cadastral:39 Teren imprejmuit;

B. Partea II. Proprietari şi acte

Inscrieri privitoare la dreptul de proprietate şi alte drepturi reale		Referinţe
/		
Act Normativ nr. 7, din 13/03/1996 emis de PARLAMENTUL ROMANIEI (LEGE;);		
B1	Intabulare, drept de PROPRIETATE, dobandit prin Lege, cota actuala 1/1, cota initiala 1/1	A1
	1) **NEIDENTIFICAT NEIDENTIFICAT**	
Act Administrativ nr. 3465, din 23/04/2025 emis de PRIMARIA COMUNEI FARCASESTI (ADEVERINTA;);		
B2	SE NOTEAZA POSESIA FAPTICA IN FAVOAREA LUI:	A1
	1) **VELICAN VASILE** 2) **VELICAN DĂNUŢ** 3) **HĂLĂUCĂ PAULINA** 4) **VELICAN GABRIEL**	

C. Partea III. SARCINI .

Inscrieri privind dezmembramintele dreptului de proprietate, drepturi reale de garanţie şi sarcini	Referinţe
NU SUNT	

Document care conține date cu caracter personal, protejat de prevederile Regulamentului (UE) nr. 679/2016 și Legii 190/2018

Anexa Nr. 1 La Partea I

Teren

Nr cadastral	Suprafaţa (mp)*	Observaţii / Referinţe
	540	

* Suprafaţa este determinată in planul de proiecţie Stereo 70.

DETALII LINIARE IMOBIL

Date referitoare la teren

Crt	Categorie folosință	Intra vilan	Suprafaţa (mp)	Tarla	Parcelă	Nr. topo	Observaţii / Referinţe
1	faneata	DA	540	15	716	-	

Lungime Segmente
1) Valorile lungimilor segmentelor sunt obţinute din proiecţie în plan.

Punct început	X / Y	Punct sfârşit	X / Y	Lungime segment (** (m)
1	362.749,938 371.608,834	2	362.750,996 371.626,649	17.846
2	362.750,996 371.626,649	3	362.751,538 371.631,459	4.84
3	362.751,538 371.631,459	4	362.751,796 371.639,543	8.088
4	362.751,796 371.639,543	5	362.746,488 371.639,051	5.331
5	362.746,488 371.639,051	6	362.744,781 371.627,27	11.904

Document care conține date cu caracter personal, protejat de prevederile Regulamentului (UE) nr. 679/2016 și Legii 190/2018

Punct început	X / Y	Punct sfârşit	X / Y	Lungime segment (** (m)
6	362.744,781 371.627,27	7	362.741,417 371.608,876	18.699
7	362.741,417 371.608,876	8	362.740,3 371.603,89	5.11
8	362.740,3 371.603,89	9	362.740,317 371.600,948	2.942
9	362.740,317 371.600,948	10	362.738,889 371.596,223	4.936
10	362.738,889 371.596,223	11	362.735,68 371.584,526	12.129
11	362.735,68 371.584,526	12	362.732,245 371.576,561	8.674
12	362.732,245 371.576,561	13	362.744,571 371.575,403	12.38
13	362.744,571 371.575,403	14	362.747,239 371.587,402	12.292
14	362.747,239 371.587,402	15	362.748,215 371.595,149	7.808
15	362.748,215 371.595,149	1	362.749,938 371.608,834	13.793

** Lungimile segmentelor sunt determinate în planul de proiecţie Stereo 70 şi sunt rotunjite la 1 milimetru.
*** Distanţa dintre puncte este formată din segmente cumulate ce sunt mai mici decât valoarea 1 milimetru.

Document care conține date cu caracter personal, protejat de prevederile Regulamentului (UE) nr. 679/2016 și Legii 190/2018

DATE DESPRE IMOBILUL NR. 78

Oficiul de Cadastru şi Publicitate Imobiliară GORJ
Biroul de Cadastru şi Publicitate Imobiliară Targu Jiu

A. Partea I. Descrierea imobilului

TEREN Intravilan

Adresa: Loc. Pesteana De Jos, Str Valea Plopului, Jud. Gorj

Nr. Crt	Nr cadastral Nr. topografic	Suprafaţa* (mp)	Observaţii / Referinţe
A1		1.799	Sector cadastral:39 Teren imprejmuit;

Construcţii

Crt	Nr cadastral Nr. topografic	Adresa	Observaţii / Referinţe
A1.1	-C1	Loc. Pesteana De Jos, Str Valea Plopului, Jud. Gorj	Nr. niveluri:1; S. construita la sol:56 mp; S. construita desfasurata:56 mp;

B. Partea II. Proprietari şi acte

Inscrieri privitoare la dreptul de proprietate şi alte drepturi reale		Referinţe
/		
Act Administrativ nr. 132, din 24/04/2025 emis de COMUNA FARCASESTI (PROCES VB. DE PUNERE IN POSESIE; Hotararea nr. 4/02.09.1991 emisa de Prefectura Judetului Gorj, Anexa 2A, pozitia 274);		
B1	Inscrierea provizorie, drept de PROPRIETATE, dobandit prin Lege, cota actuala 1/1, cota initiala 1/1	A1
	1) **BOZNEANU MIHAI**, defunct;	
Act Administrativ nr. 4485, din 29/05/2025 emis de PRIMARIA COMUNEI FARCASESTI (ADEVERINTA;);		
B2	Intabulare, drept de PROPRIETATE, dobandit prin Construire, cota actuala 1/1, cota initiala 1/1	A1.1
	1) **BOZNEANU MIHAI**, defunct;	

C. Partea III. SARCINI .

Inscrieri privind dezmembramintele dreptului de proprietate, drepturi reale de garanţie şi sarcini	Referinţe
NU SUNT	

Document care conține date cu caracter personal, protejat de prevederile Regulamentului (UE) nr. 679/2016 și Legii 190/2018

Anexa Nr. 1 La Partea I

Teren

Nr cadastral	Suprafaţa (mp)*	Observaţii / Referinţe
	1.799	

* Suprafaţa este determinată in planul de proiecţie Stereo 70.

DETALII LINIARE IMOBIL

Date referitoare la teren

Crt	Categorie folosință	Intra vilan	Suprafaţa (mp)	Tarla	Parcelă	Nr. topo	Observaţii / Referinţe
1	curti constructii	DA	552	15	721	-	
2	arabil	DA	980	15	722	-	
3	vie	DA	267	15	722/1	-	

Date referitoare la construcţii

Crt	Număr	Destinaţie construcţie	Supraf. (mp)	Situaţie juridică	Observaţii / Referinţe
A1.1	-C1	constructii de locuinte	Din acte: 0 Masurata: 56	Cu acte	Nr. niveluri:1; S. construita la sol:56 mp; S. construita desfasurata:56 mp;

Lungime Segmente
1) Valorile lungimilor segmentelor sunt obţinute din proiecţie în plan.

Punct început	X / Y	Punct sfârşit	X / Y	Lungime segment (** (m)
1	362.731,284 371.640,348	2	362.721,323 371.641,818	10.069
2	362.721,323 371.641,818	3	362.713,831 371.643,102	7.601

Document care conține date cu caracter personal, protejat de prevederile Regulamentului (UE) nr. 679/2016 și Legii 190/2018

Punct început	X / Y	Punct sfârşit	X / Y	Lungime segment (** (m)
3	362.713,831 371.643,102	4	362.706,629 371.613,261	30.698
4	362.706,629 371.613,261	5	362.705,954 371.609,397	3.923
5	362.705,954 371.609,397	6	362.705,279 371.605,532	3.923
6	362.705,279 371.605,532	7	362.697,989 371.575,322	31.077
7	362.697,989 371.575,322	8	362.696,114 371.567,553	7.992
8	362.696,114 371.567,553	9	362.694,246 371.559,961	7.818
9	362.694,246 371.559,961	10	362.718,974 371.558,58	24.767
10	362.718,974 371.558,58	11	362.722,189 371.577,505	19.196
11	362.722,189 371.577,505	12	362.725,286 371.595,331	18.093
12	362.725,286 371.595,331	13	362.726,435 371.603,601	8.349
13	362.726,435 371.603,601	14	362.727,677 371.612,543	9.028
14	362.727,677 371.612,543	15	362.727,76 371.614,879	2.337
15	362.727,76 371.614,879	16	362.728,41 371.619,225	4.394
16	362.728,41 371.619,225	17	362.729,463 371.626,26	7.113
17	362.729,463 371.626,26	18	362.729,84 371.628,595	2.365
18	362.729,84 371.628,595	19	362.730,383 371.631,511	2.966
19	362.730,383 371.631,511	1	362.731,284 371.640,348	8.883

** Lungimile segmentelor sunt determinate în planul de proiecţie Stereo 70 şi sunt rotunjite la 1 milimetru.
*** Distanţa dintre puncte este formată din segmente cumulate ce sunt mai mici decât valoarea 1 milimetru.

Document care conține date cu caracter personal, protejat de prevederile Regulamentului (UE) nr. 679/2016 și Legii 190/2018

DATE DESPRE IMOBILUL NR. 79

Oficiul de Cadastru şi Publicitate Imobiliară GORJ
Biroul de Cadastru şi Publicitate Imobiliară Targu Jiu

A. Partea I. Descrierea imobilului

TEREN Necunoscut Nr. cadastral vechi:1023

Adresa: Loc. Pesteana De Jos, Str Valea Plopului, Jud. Gorj

Nr. Crt	Nr cadastral Nr. topografic	Suprafaţa* (mp)	Observaţii / Referinţe
A1	35167	Din acte: 2.040 Masurata: 2.233	Sector cadastral:39 Teren imprejmuit;

B. Partea II. Proprietari şi acte

Inscrieri privitoare la dreptul de proprietate şi alte drepturi reale		Referinţe
58073 / 31/10/2012		
Act Notarial nr. 4208, din 31/10/2012 emis de BADEA SILVIA;		
B3	Intabulare, drept de PROPRIETATEcu titlul de drept cumpărare, dobandit prin Conventie, cota actuala 1/1, cota initiala 1/1	A1
	1) **BOZNEANU ELENA** 2) **BOZNEANU CONSTANTIN**, bun comun;	

C. Partea III. SARCINI .

Inscrieri privind dezmembramintele dreptului de proprietate, drepturi reale de garanţie şi sarcini	Referinţe
NU SUNT	

Document care conține date cu caracter personal, protejat de prevederile Regulamentului (UE) nr. 679/2016 și Legii 190/2018

Anexa Nr. 1 La Partea I

Teren

Nr cadastral	Suprafaţa (mp)*	Observaţii / Referinţe
35167	Din acte: 2.040 Masurata: 2.233	

* Suprafaţa este determinată in planul de proiecţie Stereo 70.

DETALII LINIARE IMOBIL

Date referitoare la teren

Crt	Categorie folosinţă	Intra vilan	Suprafaţa (mp)	Tarla	Parcelă	Nr. topo	Observaţii / Referinţe
1	arabil	DA	2.176	15	731/1	-	
2	arabil	NU	57	15	731	-	PARCELA ERONATA IN ACT: 731/1

Lungime Segmente

1) Valorile lungimilor segmentelor sunt obţinute din proiecţie în plan.

Punct început	X / Y	Punct sfârşit	X / Y	Lungime segment (** (m)
1	362.690,998 371.646,782	2	362.690,325 371.644,181	2.687
3	362.689,792 371.642,196	4	362.687,963 371.636,077	6.387
5	362.685,988 371.629,433	6	362.682,487 371.616,8	13.109
7	362.680,853 371.611,351	8	362.666,729 371.563,085	50.29

Punct început	X / Y	Punct sfârşit	X / Y	Lungime segment (** (m)
2	362.690,325 371.644,181	3	362.689,792 371.642,196	2.055
4	362.687,963 371.636,077	5	362.685,988 371.629,433	6.931
6	362.682,487 371.616,8	7	362.680,853 371.611,351	5.689
8	362.666,729 371.563,085	9	362.665,802 371.559,723	3.487

Document care conține date cu caracter personal, protejat de prevederile Regulamentului (UE) nr. 679/2016 și Legii 190/2018

Punct început	X / Y	Punct sfârşit	X / Y	Lungime segment (** (m)
9	362.665,802 371.559,723	10	362.664,96 371.556,204	3.618
11	362.672,142 371.558,796	12	362.674,716 371.560,111	2.89
13	362.677,296 371.560,506	14	362.679,963 371.560,53	2.667
15	362.694,246 371.559,961	16	362.696,114 371.567,553	7.818
17	362.697,989 371.575,322	18	362.705,279 371.605,532	31.077
19	362.705,954 371.609,397	20	362.706,629 371.613,261	3.923
21	362.713,831 371.643,102	22	362.713,916 371.643,493	0.4

Punct început	X / Y	Punct sfârşit	X / Y	Lungime segment (** (m)
10	362.664,96 371.556,204	11	362.672,142 371.558,796	7.635
12	362.674,716 371.560,111	13	362.677,296 371.560,506	2.61
14	362.679,963 371.560,53	15	362.694,246 371.559,961	14.294
16	362.696,114 371.567,553	17	362.697,989 371.575,322	7.992
18	362.705,279 371.605,532	19	362.705,954 371.609,397	3.923
20	362.706,629 371.613,261	21	362.713,831 371.643,102	30.698
22	362.713,916 371.643,493	1	362.690,998 371.646,782	23.153

** Lungimile segmentelor sunt determinate în planul de proiecţie Stereo 70 şi sunt rotunjite la 1 milimetru.
*** Distanţa dintre puncte este formată din segmente cumulate ce sunt mai mici decât valoarea 1 milimetru.

Document care conține date cu caracter personal, protejat de prevederile Regulamentului (UE) nr. 679/2016 și Legii 190/2018

DATE DESPRE IMOBILUL NR. 80

Oficiul de Cadastru şi Publicitate Imobiliară GORJ
Biroul de Cadastru şi Publicitate Imobiliară Targu Jiu

A. Partea I. Descrierea imobilului

TEREN Necunoscut

Adresa: Loc. Pesteana De Jos, Str Valea Plopului, Jud. Gorj

Nr. Crt	Nr cadastral Nr. topografic	Suprafaţa* (mp)	Observaţii / Referinţe
A1	37100	2.500	Sector cadastral:39 Teren imprejmuit;

B. Partea II. Proprietari şi acte

Inscrieri privitoare la dreptul de proprietate şi alte drepturi reale		Referinţe
497 / 05/01/2018		
Act Notarial nr. 286, din 19/12/2017 emis de NP PARAU CLAUDIA RADITA;		
B4	Intabulare, drept de PROPRIETATE, dobandit prin Succesiune, cota actuala 8/192, cota initiala 8/192	A1
	1) **PODARU NICOLETA**, bun propriu;	
505 / 05/01/2018		
Act Notarial nr. 8337, din 28/12/2017 emis de PARAU CLAUDIA RADITA;		
B9	Intabulare, drept de PROPRIETATEcu titlu de drept partaj voluntar, dobandit prin Conventie, cota actuala 184/192, cota initiala 184/192	A1
	1) **PODARU NICOLETA**, bun propriu;	

C. Partea III. SARCINI .

Inscrieri privind dezmembramintele dreptului de proprietate, drepturi reale de garanţie şi sarcini	Referinţe
NU SUNT	

Document care conține date cu caracter personal, protejat de prevederile Regulamentului (UE) nr. 679/2016 și Legii 190/2018

Anexa Nr. 1 La Partea I

Teren

Nr cadastral	Suprafaţa (mp)*	Observaţii / Referinţe
37100	2.500	

* Suprafaţa este determinată in planul de proiecţie Stereo 70.

DETALII LINIARE IMOBIL

Date referitoare la teren

Crt	Categorie folosință	Intra vilan	Suprafaţa (mp)	Tarla	Parcelă	Nr. topo	Observaţii / Referinţe
1	arabil	DA	2.378	15	731/2	-	
2	arabil	NU	122	15	731/3	-	PARCELA ERONATA IN ACT: 731/2

Lungime Segmente
1) Valorile lungimilor segmentelor sunt obţinute din proiecţie în plan.

Punct început	X / Y	Punct sfârşit	X / Y	Lungime segment (** (m)
1	362.690,998 371.646,782	2	362.686,782 371.647,222	4.239
2	362.686,782 371.647,222	3	362.685,907 371.647,102	0.883
3	362.685,907 371.647,102	4	362.674,431 371.648,894	11.615
4	362.674,431 371.648,894	5	362.661,529 371.631,75	21.456

Document care conține date cu caracter personal, protejat de prevederile Regulamentului (UE) nr. 679/2016 și Legii 190/2018

Punct început	X / Y	Punct sfârşit	X / Y	Lungime segment (** (m)
5	362.661,529 371.631,75	6	362.648,206 371.603,022	31.667
6	362.648,206 371.603,022	7	362.641,15 371.584,849	19.495
7	362.641,15 371.584,849	8	362.638,643 371.567,442	17.587
8	362.638,643 371.567,442	9	362.637,741 371.560,386	7.113
9	362.637,741 371.560,386	10	362.664,96 371.556,204	27.538
10	362.664,96 371.556,204	11	362.665,802 371.559,723	3.618
11	362.665,802 371.559,723	12	362.666,729 371.563,085	3.487
12	362.666,729 371.563,085	13	362.680,853 371.611,351	50.29
13	362.680,853 371.611,351	14	362.682,487 371.616,8	5.689
14	362.682,487 371.616,8	15	362.685,988 371.629,433	13.109
15	362.685,988 371.629,433	16	362.687,963 371.636,077	6.931
16	362.687,963 371.636,077	17	362.689,792 371.642,196	6.387
17	362.689,792 371.642,196	18	362.690,325 371.644,181	2.055
18	362.690,325 371.644,181	1	362.690,998 371.646,782	2.687

** Lungimile segmentelor sunt determinate în planul de proiecţie Stereo 70 şi sunt rotunjite la 1 milimetru.
*** Distanţa dintre puncte este formată din segmente cumulate ce sunt mai mici decât valoarea 1 milimetru.

Document care conține date cu caracter personal, protejat de prevederile Regulamentului (UE) nr. 679/2016 și Legii 190/2018

DATE DESPRE IMOBILUL NR. 81

Oficiul de Cadastru şi Publicitate Imobiliară GORJ
Biroul de Cadastru şi Publicitate Imobiliară Targu Jiu

A. Partea I. Descrierea imobilului

TEREN Necunoscut

Adresa: Loc. Pesteana De Jos, Str Plopului, Jud. Gorj

Nr. Crt	Nr cadastral Nr. topografic	Suprafaţa* (mp)	Observaţii / Referinţe
A1		1.023	Sector cadastral:39 Teren neimprejmuit;

B. Partea II. Proprietari şi acte

Inscrieri privitoare la dreptul de proprietate şi alte drepturi reale		Referinţe
/		
Act Administrativ nr. 4485, din 29/05/2025 emis de PRIMARIA COMUNEI FARCASESTI (ADEVERINTA;);		
B1	Inscrierea posesiei, drept de PROPRIETATE, dobandit prin Lege, cota actuala 1/1, cota initiala 1/1	A1
	1) **NEIDENTIFICAT NEIDENTIFICAT**	
Act Normativ nr. 7, din 13/03/1996 emis de PARLAMENTUL ROMÂNIEI, (Art. 13) (LEGE;);		
B2	Se noteaza mentiunea de proprietar neidentificat	A1

C. Partea III. SARCINI .

Inscrieri privind dezmembramintele dreptului de proprietate, drepturi reale de garanţie şi sarcini	Referinţe
NU SUNT	

Anexa Nr. 1 La Partea I

Teren

Nr cadastral	Suprafaţa (mp)*	Observaţii / Referinţe
	1.023	

* Suprafaţa este determinată in planul de proiecţie Stereo 70.

DETALII LINIARE IMOBIL

Date referitoare la teren

Crt	Categorie folosință	Intra vilan	Suprafaţa (mp)	Tarla	Parcelă	Nr. topo	Observaţii / Referinţe
1	ape curgatoare	DA	834	15	733	-	
2	ape curgatoare	NU	189	15	731/4	-	

Lungime Segmente

1) Valorile lungimilor segmentelor sunt obţinute din proiecţie în plan.

Punct început	X / Y	Punct sfârşit	X / Y	Lungime segment (** (m)
1	362.669,724 371.652,9	2	362.659,978 371.655,721	10.146
3	362.658,785 371.657,558	4	362.656,635 371.658,783	2.474
5	362.655,943 371.656,475	6	362.654,95 371.653,42	3.212
7	362.652,325 371.645,205	8	362.651,468 371.642,551	2.789

Punct început	X / Y	Punct sfârşit	X / Y	Lungime segment (** (m)
2	362.659,978 371.655,721	3	362.658,785 371.657,558	2.19
4	362.656,635 371.658,783	5	362.655,943 371.656,475	2.41
6	362.654,95 371.653,42	7	362.652,325 371.645,205	8.624
8	362.651,468 371.642,551	9	362.650,95 371.640,48	2.135

Document care conține date cu caracter personal, protejat de prevederile Regulamentului (UE) nr. 679/2016 și Legii 190/2018

Punct început	X / Y	Punct sfârşit	X / Y	Lungime segment (** (m)
9	362.650,95 371.640,48	10	362.648,671 371.636,499	4.587
11	362.645,619 371.631,632	12	362.640,615 371.622,8	10.151
13	362.635,39 371.607,075	14	362.643,746 371.604,433	8.764
15	362.639,645 371.596,001	16	362.636,653 371.588,389	8.179
17	362.635,565 371.581,864	18	362.635,565 371.569,902	11.962
19	362.635,862 371.568,604	20	362.637,741 371.560,386	8.43
21	362.638,643 371.567,442	22	362.641,15 371.584,849	17.587
23	362.648,206 371.603,022	24	362.661,529 371.631,75	31.667
25	362.674,431 371.648,894	1	362.669,724 371.652,9	6.181

Punct început	X / Y	Punct sfârşit	X / Y	Lungime segment (** (m)
10	362.648,671 371.636,499	11	362.645,619 371.631,632	5.745
12	362.640,615 371.622,8	13	362.635,39 371.607,075	16.57
14	362.643,746 371.604,433	15	362.639,645 371.596,001	9.376
16	362.636,653 371.588,389	17	362.635,565 371.581,864	6.615
18	362.635,565 371.569,902	19	362.635,862 371.568,604	1.332
20	362.637,741 371.560,386	21	362.638,643 371.567,442	7.113
22	362.641,15 371.584,849	23	362.648,206 371.603,022	19.495
24	362.661,529 371.631,75	25	362.674,431 371.648,894	21.456

** Lungimile segmentelor sunt determinate în planul de proiecţie Stereo 70 şi sunt rotunjite la 1 milimetru.
*** Distanţa dintre puncte este formată din segmente cumulate ce sunt mai mici decât valoarea 1 milimetru.

Document care conține date cu caracter personal, protejat de prevederile Regulamentului (UE) nr. 679/2016 și Legii 190/2018

DATE DESPRE IMOBILUL NR. 82

Oficiul de Cadastru şi Publicitate Imobiliară GORJ
Biroul de Cadastru şi Publicitate Imobiliară Targu Jiu

A. Partea I. Descrierea imobilului

TEREN Necunoscut

Adresa: Loc. Pesteana De Jos, Str Valea Plopului, Jud. Gorj

Nr. Crt	Nr cadastral Nr. topografic	Suprafaţa* (mp)	Observaţii / Referinţe
A1	37735	1.011	Sector cadastral:39 Teren imprejmuit;

Construcţii

Crt	Nr cadastral Nr. topografic	Adresa	Observaţii / Referinţe
A1.1	37735-C1	Loc. Pesteana De Jos, Str Valea Plopului, Jud. Gorj	Nr. niveluri:1; S. construita la sol:46 mp; S. construita desfasurata:46 mp; Locuință de tip P
A1.2	37735-C2	Loc. Pesteana De Jos, Str Valea Plopului, Jud. Gorj	Nr. niveluri:1; S. construita la sol:60 mp; S. construita desfasurata:60 mp;

B. Partea II. Proprietari şi acte

Inscrieri privitoare la dreptul de proprietate şi alte drepturi reale		Referinţe
53439 / 12/08/2019		
Act Administrativ nr. 1524113, din 18/07/2019 emis de CJPSDPAT GORJ;		
B1	Intabulare, drept de PROPRIETATEcu titlu de drept reconstituire, dobandit prin Lege, cota actuala 1/1, cota initiala 1/1	A1
	1) **MIU ȘTEFAN**, (defunct), bun propriu;	
/		
Act Administrativ nr. 4485, din 29/05/2025 emis de PRIMARIA COMUNEI FARCASESTI (ADEVERINTA;);		
B2	Intabulare, drept de PROPRIETATE, dobandit prin Construire, cota actuala 1/1, cota initiala 1/1	A1.1, A1.2
	1) **MIU ȘTEFAN**	

C. Partea III. SARCINI .

Inscrieri privind dezmembramintele dreptului de proprietate, drepturi reale de garanţie şi sarcini	Referinţe
NU SUNT	

Document care conține date cu caracter personal, protejat de prevederile Regulamentului (UE) nr. 679/2016 și Legii 190/2018

Anexa Nr. 1 La Partea I

Teren

Nr cadastral	Suprafaţa (mp)*	Observaţii / Referinţe
37735	1.011	

* Suprafaţa este determinată in planul de proiecţie Stereo 70.

DETALII LINIARE IMOBIL

Date referitoare la teren

Crt	Categorie folosință	Intra vilan	Suprafaţa (mp)	Tarla	Parcelă	Nr. topo	Observaţii / Referinţe
1	curti constructii	DA	465	15	734	-	
2	arabil	DA	543	15	737	-	PARCELĂ ERONATĂ ÎN ACT: 735
3	arabil	NU	3	15	737/1	-	

Date referitoare la construcţii

Crt	Număr	Destinaţie construcţie	Supraf. (mp)	Situaţie juridică	Observaţii / Referinţe
A1.1	37735-C1	constructii de locuinte	Din acte: 0 Masurata: 46	Cu acte	Nr. niveluri:1; S. construita la sol:46 mp; S. construita desfasurata:46 mp; Locuință de tip P
A1.2	37735-C2	constructii anexa	Din acte: 0 Masurata: 60	Cu acte	Nr. niveluri:1; S. construita la sol:60 mp; S. construita desfasurata:60 mp;

Lungime Segmente

1) Valorile lungimilor segmentelor sunt obţinute din proiecţie în plan.

Punct început	X / Y	Punct sfârşit	X / Y	Lungime segment (** (m)
1	362.643,167 371.663,52	2	362.640,399 371.655,591	8.398

Punct început	X / Y	Punct sfârşit	X / Y	Lungime segment (** (m)
2	362.640,399 371.655,591	3	362.639,1 371.649,761	5.973

Document care conține date cu caracter personal, protejat de prevederile Regulamentului (UE) nr. 679/2016 și Legii 190/2018

Punct început	X / Y	Punct sfârşit	X / Y	Lungime segment (** (m)
3	362.639,1 371.649,761	4	362.636,567 371.647,816	3.194
5	362.636,788 371.647,249	6	362.633,479 371.645,507	3.74
7	362.631,409 371.644,887	8	362.624,589 371.644,269	6.848
9	362.617,657 371.631,05	10	362.617,048 371.627,663	3.441
11	362.623,23 371.625,69	12	362.624,98 371.624,05	2.398
13	362.625,46 371.613,44	14	362.627,97 371.608,53	5.514
15	362.630,347 371.607,291	16	362.635,39 371.607,075	5.048
17	362.640,615 371.622,8	18	362.645,619 371.631,632	10.151
19	362.648,671 371.636,499	20	362.650,95 371.640,48	4.587
21	362.651,468 371.642,551	22	362.652,325 371.645,205	2.789
23	362.654,95 371.653,42	24	362.655,943 371.656,475	3.212
25	362.656,635 371.658,783	1	362.643,167 371.663,52	14.277

Punct început	X / Y	Punct sfârşit	X / Y	Lungime segment (** (m)
4	362.636,567 371.647,816	5	362.636,788 371.647,249	0.609
6	362.633,479 371.645,507	7	362.631,409 371.644,887	2.161
8	362.624,589 371.644,269	9	362.617,657 371.631,05	14.926
10	362.617,048 371.627,663	11	362.623,23 371.625,69	6.489
12	362.624,98 371.624,05	13	362.625,46 371.613,44	10.621
14	362.627,97 371.608,53	15	362.630,347 371.607,291	2.681
16	362.635,39 371.607,075	17	362.640,615 371.622,8	16.57
18	362.645,619 371.631,632	19	362.648,671 371.636,499	5.745
20	362.650,95 371.640,48	21	362.651,468 371.642,551	2.135
22	362.652,325 371.645,205	23	362.654,95 371.653,42	8.624
24	362.655,943 371.656,475	25	362.656,635 371.658,783	2.41

** Lungimile segmentelor sunt determinate în planul de proiecţie Stereo 70 şi sunt rotunjite la 1 milimetru.
*** Distanţa dintre puncte este formată din segmente cumulate ce sunt mai mici decât valoarea 1 milimetru.

Document care conține date cu caracter personal, protejat de prevederile Regulamentului (UE) nr. 679/2016 și Legii 190/2018

DATE DESPRE IMOBILUL NR. 83

Oficiul de Cadastru şi Publicitate Imobiliară GORJ
Biroul de Cadastru şi Publicitate Imobiliară Targu Jiu

A. Partea I. Descrierea imobilului

TEREN Necunoscut

Adresa: Loc. Pesteana De Jos, Str Valea Plopului, Nr. 51, Jud. Gorj

Nr. Crt	Nr cadastral Nr. topografic	Suprafaţa* (mp)	Observaţii / Referinţe
A1		Din acte: 250 Masurata: 626	Sector cadastral:39 Teren imprejmuit;

Construcţii

Crt	Nr cadastral Nr. topografic	Adresa	Observaţii / Referinţe
A1.1	-C1	Loc. Pesteana De Jos, Str Valea Plopului, Nr. 51, Jud. Gorj	Nr. niveluri:1; S. construita la sol:48 mp; S. construita desfasurata:48 mp;
A1.2	-C2	Loc. Pesteana De Jos, Str Valea Plopului, Nr. 51, Jud. Gorj	Nr. niveluri:1; S. construita la sol:37 mp; S. construita desfasurata:37 mp;

B. Partea II. Proprietari şi acte

Inscrieri privitoare la dreptul de proprietate şi alte drepturi reale		Referinţe
/		
Act Notarial nr. 670, din 29/07/1985 emis de NOTARIATUL DE STAT JUDETEAN GORJ (CERTIFICAT DE MOSTENITOR;);		
B1	Intabulare, drept de PROPRIETATE, cu titlu de mostenrie, dobandit prin Succesiune, cota actuala 1/4, cota initiala 1/4	A1
	1) **RONCIA RUXANDRA**, defunctă;	
B2	Intabulare, drept de PROPRIETATE, cu titlu de mostenrie, dobandit prin Succesiune, cota actuala 3/4, cota initiala 3/4	A1
	1) **RONCIA TRAIAN**	
B3	Intabulare, drept de PROPRIETATE, cu titlu de mostenrie, dobandit prin Succesiune, cota actuala 1/8, cota initiala 1/8	A1.1
	1) **RONCIA RUXANDRA**, defunctă;	
B4	Intabulare, drept de PROPRIETATE, cu titlu de mostenrie, dobandit prin Succesiune, cota actuala 3/8, cota initiala 3/8	A1.1
	1) **RONCIA TRAIAN**	
Act Administrativ nr. 4485, din 29/05/2025 emis de PRIMARIA COMUNEI FARCASESTI (ADEVERINTA;);		
B5	Intabulare, drept de PROPRIETATE, dobandit prin Construire, cota actuala 4/8, cota initiala 4/8	A1.1
	1) **RONCIA RUXANDRA**, defunctă;	
B6	Intabulare, drept de PROPRIETATE, dobandit prin Construire, cota actuala 1/1, cota initiala 1/1	A1.2
	1) **RONCIA RUXANDRA**, defunctă; 2) **RONCIA TRAIAN**	

C. Partea III. SARCINI .

Inscrieri privind dezmembramintele dreptului de proprietate, drepturi reale de garanţie şi sarcini	Referinţe
NU SUNT	

Document care conține date cu caracter personal, protejat de prevederile Regulamentului (UE) nr. 679/2016 și Legii 190/2018

Anexa Nr. 1 La Partea I

Teren

Nr cadastral	Suprafaţa (mp)*	Observaţii / Referinţe
	Din acte: 250 Masurata: 626	

* Suprafaţa este determinată in planul de proiecţie Stereo 70.

DETALII LINIARE IMOBIL

Date referitoare la teren

Crt	Categorie folosinţă	Intra vilan	Suprafaţa (mp)	Tarla	Parcelă	Nr. topo	Observaţii / Referinţe
1	curti constructii	DA	548	15	736	-	
2	arabil	NU	78	15	737/2	-	

Date referitoare la construcţii

Crt	Număr	Destinaţie construcţie	Supraf. (mp)	Situaţie juridică	Observaţii / Referinţe
A1.1	-C1	constructii de locuinte	Din acte: 0 Masurata: 48	Cu acte	Nr. niveluri:1; S. construita la sol:48 mp; S. construita desfasurata:48 mp;
A1.2	-C2	constructii de locuinte	Din acte: 0 Masurata: 37	Cu acte	Nr. niveluri:1; S. construita la sol:37 mp; S. construita desfasurata:37 mp;

Lungime Segmente

1) Valorile lungimilor segmentelor sunt obţinute din proiecţie în plan.

Punct început	X / Y	Punct sfârşit	X / Y	Lungime segment (** (m)
1	362.643,167 371.663,52	2	362.639,586 371.664,7	3.77
3	362.623,969 371.666,516	4	362.621,958 371.660,275	6.557

Punct început	X / Y	Punct sfârşit	X / Y	Lungime segment (** (m)
2	362.639,586 371.664,7	3	362.623,969 371.666,516	15.722
4	362.621,958 371.660,275	5	362.617,721 371.648,864	12.172

Document care conține date cu caracter personal, protejat de prevederile Regulamentului (UE) nr. 679/2016 și Legii 190/2018

Punct început	X / Y	Punct sfârşit	X / Y	Lungime segment (** (m)
5	362.617,721 371.648,864	6	362.616,328 371.645,113	4.001
7	362.614,543 371.641,13	8	362.612,151 371.635,829	5.816
9	362.609,555 371.630,99	10	362.608,631 371.628,627	2.537
11	362.607,307 371.625,24	12	362.606,424 371.622,982	2.425
13	362.607,38 371.620,256	14	362.614,808 371.618,781	7.573
15	362.616,354 371.623,803	16	362.617,048 371.627,663	3.922
17	362.617,657 371.631,05	18	362.624,589 371.644,269	14.926
19	362.631,409 371.644,887	20	362.633,479 371.645,507	2.161
21	362.636,788 371.647,249	22	362.636,567 371.647,816	0.609
23	362.639,1 371.649,761	24	362.640,399 371.655,591	5.973

Punct început	X / Y	Punct sfârşit	X / Y	Lungime segment (** (m)
6	362.616,328 371.645,113	7	362.614,543 371.641,13	4.365
8	362.612,151 371.635,829	9	362.609,555 371.630,99	5.491
10	362.608,631 371.628,627	11	362.607,307 371.625,24	3.637
12	362.606,424 371.622,982	13	362.607,38 371.620,256	2.889
14	362.614,808 371.618,781	15	362.616,354 371.623,803	5.255
16	362.617,048 371.627,663	17	362.617,657 371.631,05	3.441
18	362.624,589 371.644,269	19	362.631,409 371.644,887	6.848
20	362.633,479 371.645,507	21	362.636,788 371.647,249	3.74
22	362.636,567 371.647,816	23	362.639,1 371.649,761	3.194
24	362.640,399 371.655,591	1	362.643,167 371.663,52	8.398

** Lungimile segmentelor sunt determinate în planul de proiecţie Stereo 70 şi sunt rotunjite la 1 milimetru.
*** Distanţa dintre puncte este formată din segmente cumulate ce sunt mai mici decât valoarea 1 milimetru.

Document care conține date cu caracter personal, protejat de prevederile Regulamentului (UE) nr. 679/2016 și Legii 190/2018

DATE DESPRE IMOBILUL NR. 84

Oficiul de Cadastru şi Publicitate Imobiliară GORJ
Biroul de Cadastru şi Publicitate Imobiliară Targu Jiu

A. Partea I. Descrierea imobilului

TEREN Necunoscut

Adresa: Loc. Pesteana De Jos, Str Valea Plopului, Jud. Gorj

Nr. Crt	Nr cadastral Nr. topografic	Suprafaţa* (mp)	Observaţii / Referinţe
A1	37889	Din acte: 1.300 Masurata: 923	Sector cadastral:39 Teren imprejmuit;

B. Partea II. Proprietari şi acte

Inscrieri privitoare la dreptul de proprietate şi alte drepturi reale		Referinţe
58102 / 15/06/2021		
Act Notarial nr. 3028, din 31/05/2021 emis de NP PARAU CLAUDIA RADITA;		
B2	Intabulare, drept de PROPRIETATE, cu titlu de drept cumpărare, dobandit prin Conventie, cota actuala 1/1, cota initiala 1/1	A1
	1) **SURUGIU CRISTIAN** 2) **SURUGIU MIHAELA**, bun comun;	

C. Partea III. SARCINI .

Inscrieri privind dezmembramintele dreptului de proprietate, drepturi reale de garanţie şi sarcini	Referinţe
NU SUNT	

Document care conține date cu caracter personal, protejat de prevederile Regulamentului (UE) nr. 679/2016 și Legii 190/2018

Anexa Nr. 1 La Partea I

Teren

Nr cadastral	Suprafaţa (mp)*	Observaţii / Referinţe
37889	Din acte: 1.300 Masurata: 923	

* Suprafaţa este determinată in planul de proiecţie Stereo 70.

DETALII LINIARE IMOBIL

Date referitoare la teren

Crt	Categorie folosinţă	Intra vilan	Suprafaţa (mp)	Tarla	Parcelă	Nr. topo	Observaţii / Referinţe
1	arabil	DA	918	15	738	-	
2	arabil	NU	5	15	738/1	-	

Lungime Segmente

1) Valorile lungimilor segmentelor sunt obţinute din proiecţie în plan.

Punct început	X / Y	Punct sfârşit	X / Y	Lungime segment (** (m)
1	362.623,969 371.666,516	2	362.597,597 371.661,683	26.811
3	362.593,27 371.647,664	4	362.588,07 371.630,013	18.401
5	362.589,568 371.629,312	6	362.590,905 371.626,832	2.817
7	362.592,06 371.624,689	8	362.593,767 371.623,196	2.268

Punct început	X / Y	Punct sfârşit	X / Y	Lungime segment (** (m)
2	362.597,597 371.661,683	3	362.593,27 371.647,664	14.672
4	362.588,07 371.630,013	5	362.589,568 371.629,312	1.654
6	362.590,905 371.626,832	7	362.592,06 371.624,689	2.434
8	362.593,767 371.623,196	9	362.594,671 371.622,795	0.989

Document care conține date cu caracter personal, protejat de prevederile Regulamentului (UE) nr. 679/2016 și Legii 190/2018

Punct început	X / Y	Punct sfârşit	X / Y	Lungime segment (** (m)
9	362.594,671 371.622,795	10	362.597,331 371.622,257	2.714
11	362.601,641 371.623,166	12	362.601,885 371.623,217	0.249
13	362.602,446 371.623,188	14	362.606,424 371.622,982	3.983
15	362.607,307 371.625,24	16	362.608,631 371.628,627	3.637
17	362.609,555 371.630,99	18	362.612,151 371.635,829	5.491
19	362.614,543 371.641,13	20	362.616,328 371.645,113	4.365
21	362.617,721 371.648,864	22	362.621,958 371.660,275	12.172

Punct început	X / Y	Punct sfârşit	X / Y	Lungime segment (** (m)
10	362.597,331 371.622,257	11	362.601,641 371.623,166	4.405
12	362.601,885 371.623,217	13	362.602,446 371.623,188	0.562
14	362.606,424 371.622,982	15	362.607,307 371.625,24	2.425
16	362.608,631 371.628,627	17	362.609,555 371.630,99	2.537
18	362.612,151 371.635,829	19	362.614,543 371.641,13	5.816
20	362.616,328 371.645,113	21	362.617,721 371.648,864	4.001
22	362.621,958 371.660,275	1	362.623,969 371.666,516	6.557

** Lungimile segmentelor sunt determinate în planul de proiecţie Stereo 70 şi sunt rotunjite la 1 milimetru.
*** Distanţa dintre puncte este formată din segmente cumulate ce sunt mai mici decât valoarea 1 milimetru.

Document care conține date cu caracter personal, protejat de prevederile Regulamentului (UE) nr. 679/2016 și Legii 190/2018

DATE DESPRE IMOBILUL NR. 85

Oficiul de Cadastru şi Publicitate Imobiliară GORJ
Biroul de Cadastru şi Publicitate Imobiliară Targu Jiu

A. Partea I. Descrierea imobilului

TEREN Intravilan

Adresa: Loc. Pesteana De Jos, Str Valea Plopului, Jud. Gorj

Nr. Crt	Nr cadastral Nr. topografic	Suprafaţa* (mp)	Observaţii / Referinţe
A1	38711	358	Sector cadastral:39 Teren neimprejmuit;

B. Partea II. Proprietari şi acte

Inscrieri privitoare la dreptul de proprietate şi alte drepturi reale		Referinţe
131081 / 18/12/2024		
Act Administrativ nr. 1526155, din 27/11/2024 emis de CJ GORJ;		
B1	Intabulare, drept de PROPRIETATE, dobandit prin Reconstituire, cota actuala 1/1, cota initiala 1/1	A1
	1) **PÎRVULESCU VICTOR**, (defunct), bun propriu;	

C. Partea III. SARCINI .

Inscrieri privind dezmembramintele dreptului de proprietate, drepturi reale de garanţie şi sarcini	Referinţe
NU SUNT	

Document care conține date cu caracter personal, protejat de prevederile Regulamentului (UE) nr. 679/2016 și Legii 190/2018

Anexa Nr. 1 La Partea I

Teren

Nr cadastral	Suprafaţa (mp)*	Observaţii / Referinţe
38711	358	

* Suprafaţa este determinată in planul de proiecţie Stereo 70.

DETALII LINIARE IMOBIL

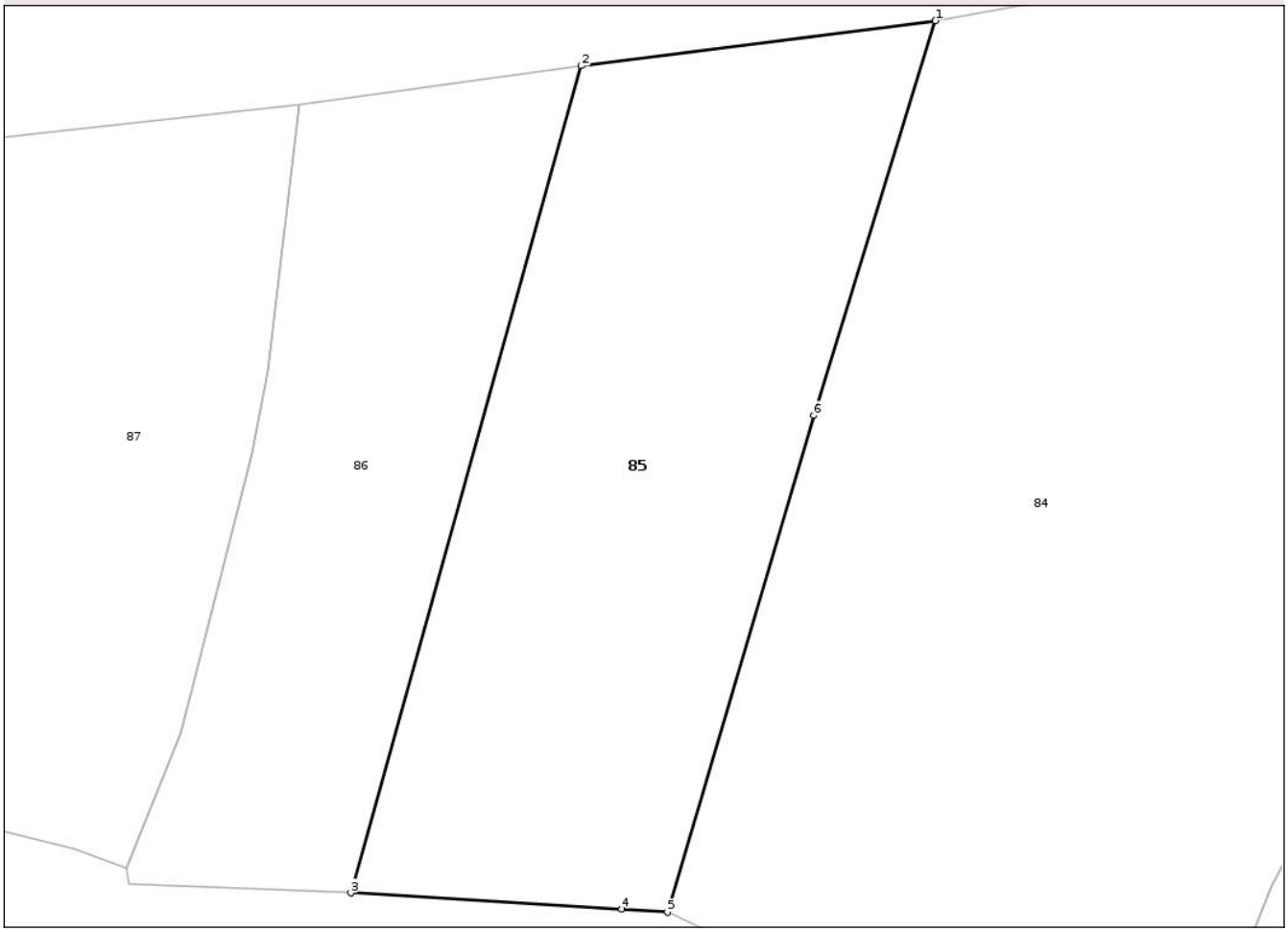

Date referitoare la teren

Crt	Categorie folosință	Intra vilan	Suprafaţa (mp)	Tarla	Parcelă	Nr. topo	Observaţii / Referinţe
1	arabil	DA	358	15	739/1	-	

Lungime Segmente
1) Valorile lungimilor segmentelor sunt obţinute din proiecţie în plan.

Punct început	X / Y	Punct sfârşit	X / Y	Lungime segment (** (m)
1	362.597,597 371.661,683	2	362.584,999 371.660,082	12.699
2	362.584,999 371.660,082	3	362.576,804 371.630,699	30.504
3	362.576,804 371.630,699	4	362.586,445 371.630,12	9.658
4	362.586,445 371.630,12	5	362.588,07 371.630,013	1.629
5	362.588,07 371.630,013	6	362.593,27 371.647,664	18.401

Document care conține date cu caracter personal, protejat de prevederile Regulamentului (UE) nr. 679/2016 și Legii 190/2018

Punct început	X / Y	Punct sfârşit	X / Y	Lungime segment (** (m)
6	362.593,27 371.647,664	1	362.597,597 371.661,683	14.672

** Lungimile segmentelor sunt determinate în planul de proiecţie Stereo 70 şi sunt rotunjite la 1 milimetru.
*** Distanţa dintre puncte este formată din segmente cumulate ce sunt mai mici decât valoarea 1 milimetru.

Document care conține date cu caracter personal, protejat de prevederile Regulamentului (UE) nr. 679/2016 și Legii 190/2018

DATE DESPRE IMOBILUL NR. 86

Oficiul de Cadastru şi Publicitate Imobiliară GORJ
Biroul de Cadastru şi Publicitate Imobiliară Targu Jiu

A. Partea I. Descrierea imobilului

TEREN Intravilan

Adresa: Loc. Pesteana De Jos, Str Valea Plopului, Jud. Gorj

Nr. Crt	Nr cadastral Nr. topografic	Suprafaţa* (mp)	Observaţii / Referinţe
A1		235	Sector cadastral:39 Teren neimprejmuit;

B. Partea II. Proprietari şi acte

Inscrieri privitoare la dreptul de proprietate şi alte drepturi reale		Referinţe
/		
Act Normativ nr. 7, din 13/03/1996 emis de PARLAMENTUL ROMANIEI (LEGE;);		
B1	Intabulare, drept de PROPRIETATE, dobandit prin Lege, cota actuala 1/1, cota initiala 1/1	A1
	1) **NEIDENTIFICAT NEIDENTIFICAT**	
Act Administrativ nr. 3462, din 23/04/2025 emis de PRIMARIA COMUNEI FARCASESTI (ADEVERINTA;);		
B2	SE NOTEAZA POSESIA FAPTICA IN FAVOAREA LUI:	A1
	1) **PÂRVULESCU JOIȚA**	

C. Partea III. SARCINI .

Inscrieri privind dezmembramintele dreptului de proprietate, drepturi reale de garanţie şi sarcini	Referinţe
NU SUNT	

Document care conține date cu caracter personal, protejat de prevederile Regulamentului (UE) nr. 679/2016 și Legii 190/2018

Anexa Nr. 1 La Partea I

Teren

Nr cadastral	Suprafaţa (mp)*	Observaţii / Referinţe
	235	

* Suprafaţa este determinată in planul de proiecţie Stereo 70.

DETALII LINIARE IMOBIL

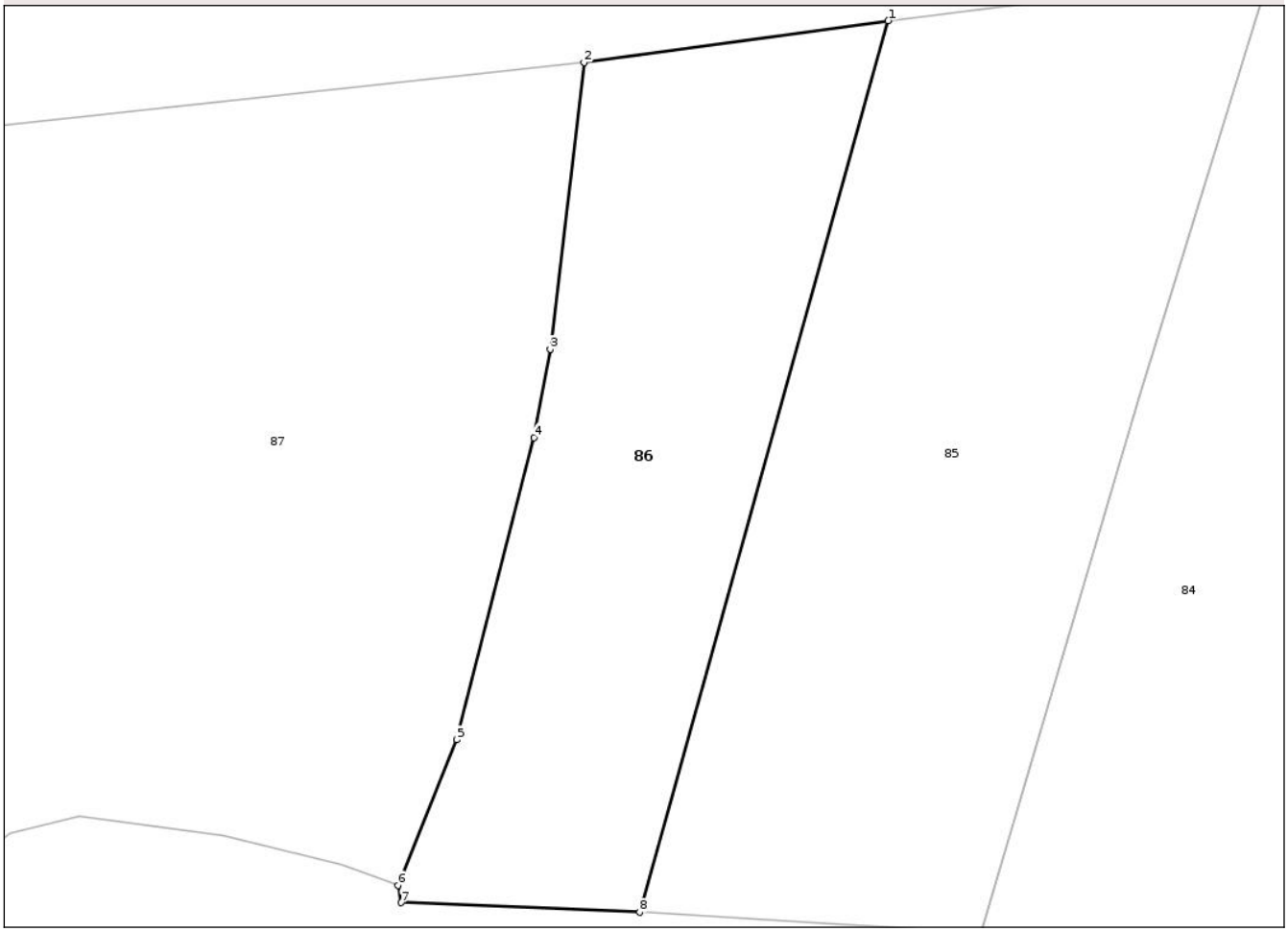

Date referitoare la teren

Crt	Categorie folosință	Intra vilan	Suprafaţa (mp)	Tarla	Parcelă	Nr. topo	Observaţii / Referinţe
1	arabil	DA	235	15	739	-	

Lungime Segmente
1) Valorile lungimilor segmentelor sunt obţinute din proiecţie în plan.

Punct început	X / Y	Punct sfârşit	X / Y	Lungime segment (** (m)
1	362.584,999 371.660,082	2	362.574,971 371.658,704	10.122
2	362.574,971 371.658,704	3	362.573,845 371.649,257	9.514
3	362.573,845 371.649,257	4	362.573,312 371.646,342	2.963
4	362.573,312 371.646,342	5	362.570,772 371.636,383	10.278
5	362.570,772 371.636,383	6	362.568,83 371.631,583	5.178

Document care conține date cu caracter personal, protejat de prevederile Regulamentului (UE) nr. 679/2016 și Legii 190/2018

Punct început	X / Y	Punct sfârşit	X / Y	Lungime segment (** (m)
6	362.568,83 371.631,583	7	362.568,933 371.631,017	0.575
7	362.568,933 371.631,017	8	362.576,804 371.630,699	7.877
8	362.576,804 371.630,699	1	362.584,999 371.660,082	30.504

** Lungimile segmentelor sunt determinate în planul de proiecţie Stereo 70 şi sunt rotunjite la 1 milimetru.
*** Distanţa dintre puncte este formată din segmente cumulate ce sunt mai mici decât valoarea 1 milimetru.

Document care conține date cu caracter personal, protejat de prevederile Regulamentului (UE) nr. 679/2016 și Legii 190/2018

DATE DESPRE IMOBILUL NR. 87

Oficiul de Cadastru şi Publicitate Imobiliară GORJ
Biroul de Cadastru şi Publicitate Imobiliară Targu Jiu

A. Partea I. Descrierea imobilului

TEREN Intravilan

Adresa: Loc. Pesteana De Jos, Str Valea Plopului, Jud. Gorj

Nr. Crt	Nr cadastral Nr. topografic	Suprafaţa* (mp)	Observaţii / Referinţe
A1		541	Sector cadastral:39 Teren imprejmuit;

B. Partea II. Proprietari şi acte

Inscrieri privitoare la dreptul de proprietate şi alte drepturi reale		Referinţe
/		
Act Normativ nr. 7, din 13/03/1996 emis de PARLAMENTUL ROMANIEI (LEGE;);		
B1	Intabulare, drept de PROPRIETATE, dobandit prin Lege, cota actuala 1/1, cota initiala 1/1	A1
	1) **NEIDENTIFICAT NEIDENTIFICAT**	
Act Administrativ nr. 4539, din 02/06/2025 emis de PRIMARIA COMUNEI FARCASESTI (ADEVERINTA;);		
B2	SE NOTEAZA POSESIA FAPTICA IN FAVOAREA LUI:	A1
	1) **PODARU MARIA**	

C. Partea III. SARCINI .

Inscrieri privind dezmembramintele dreptului de proprietate, drepturi reale de garanţie şi sarcini	Referinţe
NU SUNT	

Document care conține date cu caracter personal, protejat de prevederile Regulamentului (UE) nr. 679/2016 și Legii 190/2018

Anexa Nr. 1 La Partea I

Teren

Nr cadastral	Suprafaţa (mp)*	Observaţii / Referinţe
	541	

* Suprafaţa este determinată in planul de proiecţie Stereo 70.

DETALII LINIARE IMOBIL

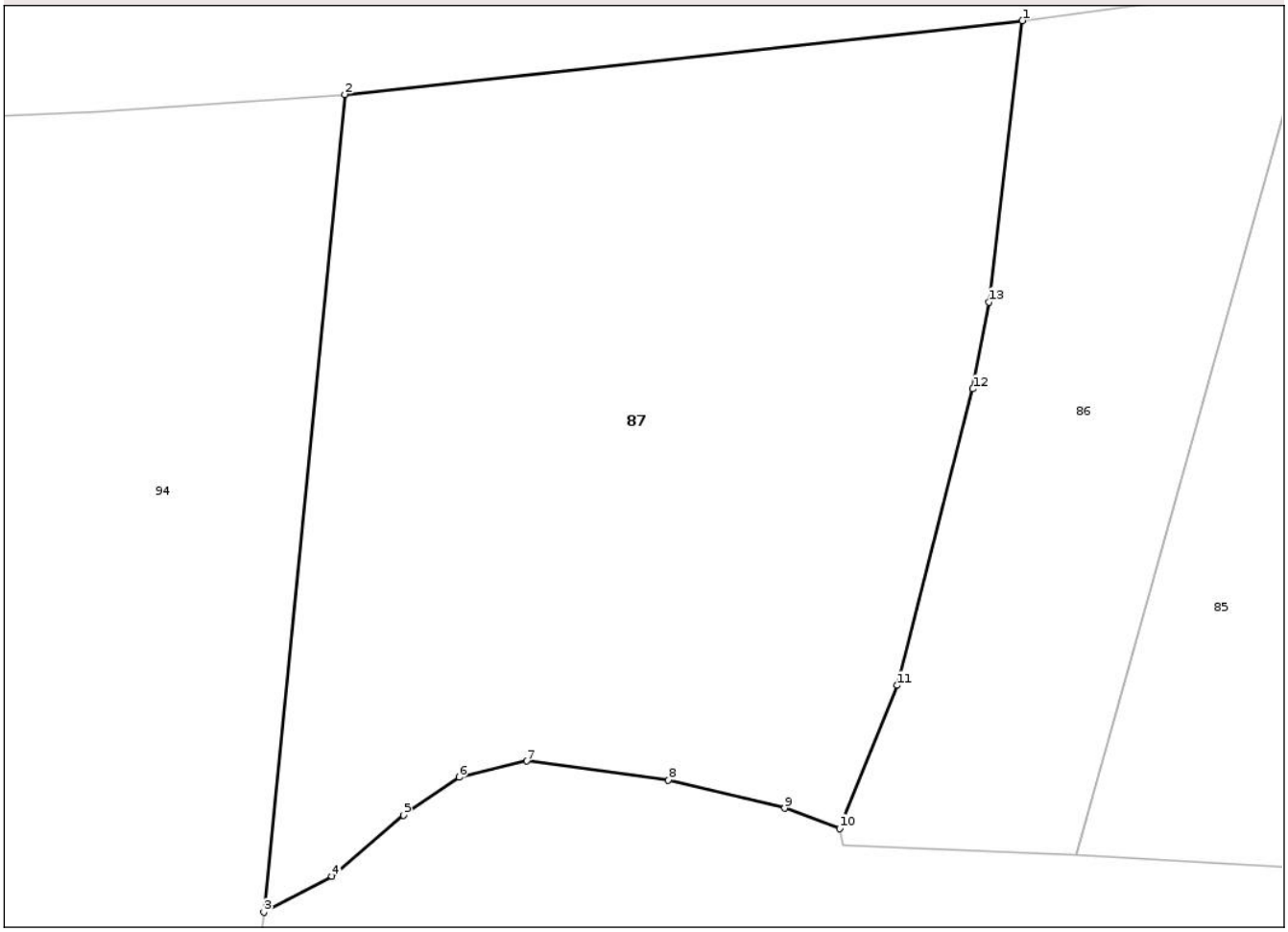

Date referitoare la teren

Crt	Categorie folosință	Intra vilan	Suprafaţa (mp)	Tarla	Parcelă	Nr. topo	Observaţii / Referinţe
1	arabil	DA	541	15	740/6	-	

Lungime Segmente
1) Valorile lungimilor segmentelor sunt obţinute din proiecţie în plan.

Punct început	X / Y	Punct sfârşit	X / Y	Lungime segment (** (m)
1	362.574,971 371.658,704	2	362.552,196 371.656,227	22.909
2	362.552,196 371.656,227	3	362.549,478 371.628,768	27.593
3	362.549,478 371.628,768	4	362.551,764 371.629,976	2.586
4	362.551,764 371.629,976	5	362.554,175 371.632,02	3.161
5	362.554,175 371.632,02	6	362.556,039 371.633,301	2.262

Document care conține date cu caracter personal, protejat de prevederile Regulamentului (UE) nr. 679/2016 și Legii 190/2018

Punct început	X / Y	Punct sfârşit	X / Y	Lungime segment (** (m)
6	362.556,039 371.633,301	7	362.558,313 371.633,844	2.338
7	362.558,313 371.633,844	8	362.563,076 371.633,207	4.805
8	362.563,076 371.633,207	9	362.566,98 371.632,259	4.017
9	362.566,98 371.632,259	10	362.568,83 371.631,583	1.97
10	362.568,83 371.631,583	11	362.570,772 371.636,383	5.178
11	362.570,772 371.636,383	12	362.573,312 371.646,342	10.278
12	362.573,312 371.646,342	13	362.573,845 371.649,257	2.963
13	362.573,845 371.649,257	1	362.574,971 371.658,704	9.514

** Lungimile segmentelor sunt determinate în planul de proiecţie Stereo 70 şi sunt rotunjite la 1 milimetru.
*** Distanţa dintre puncte este formată din segmente cumulate ce sunt mai mici decât valoarea 1 milimetru.

Document care conține date cu caracter personal, protejat de prevederile Regulamentului (UE) nr. 679/2016 și Legii 190/2018

DATE DESPRE IMOBILUL NR. 89

Oficiul de Cadastru şi Publicitate Imobiliară GORJ
Biroul de Cadastru şi Publicitate Imobiliară Targu Jiu

A. Partea I. Descrierea imobilului

TEREN Necunoscut

Adresa: Loc. Pesteana De Jos, Str Valea Plopului, Jud. Gorj

Nr. Crt	Nr cadastral Nr. topografic	Suprafaţa* (mp)	Observaţii / Referinţe
A1		Din acte: 1.636 Masurata: 1.208	Sector cadastral:39 Teren imprejmuit;

Construcţii

Crt	Nr cadastral Nr. topografic	Adresa	Observaţii / Referinţe
A1.1	-C1	Loc. Pesteana De Jos, Str Valea Plopului, Jud. Gorj	Nr. niveluri:1; S. construita la sol:48 mp; S. construita desfasurata:48 mp;
A1.2	-C2	Loc. Pesteana De Jos, Str Valea Plopului, Jud. Gorj	Nr. niveluri:1; S. construita la sol:49 mp; S. construita desfasurata:49 mp;

B. Partea II. Proprietari şi acte

Inscrieri privitoare la dreptul de proprietate şi alte drepturi reale		Referinţe
/		
Act Administrativ nr. 431, din 25/02/2010 emis de COMUNA FARCASESTI (PROCES VB. DE PUNERE IN POSESIE; Hotararea 3127/11.03.2002, Anexa 30, pozitia 71);		
B1	Inscrierea provizorie, drept de PROPRIETATE, dobandit prin Lege, cota actuala 1/1, cota initiala 1/1	A1
	1) **PÎRVULESCU GHE ANA** 2) **PÎRVULESCU A ANA**	
Act Administrativ nr. 4485, din 29/05/2025 emis de PRIMARIA COMUNEI FARCASESTI (ADEVERINTA;);		
B2	Intabulare, drept de PROPRIETATE, dobandit prin Construire, cota actuala 1/1, cota initiala 1/1	A1.1, A1.2
	1) **PÎRVULESCU GHE ANA** 2) **PÎRVULESCU A ANA**	

C. Partea III. SARCINI .

Inscrieri privind dezmembramintele dreptului de proprietate, drepturi reale de garanţie şi sarcini	Referinţe
NU SUNT	

Document care conține date cu caracter personal, protejat de prevederile Regulamentului (UE) nr. 679/2016 și Legii 190/2018

Anexa Nr. 1 La Partea I

Teren

Nr cadastral	Suprafaţa (mp)*	Observaţii / Referinţe
	Din acte: 1.636 Masurata: 1.208	

* Suprafaţa este determinată in planul de proiecţie Stereo 70.

DETALII LINIARE IMOBIL

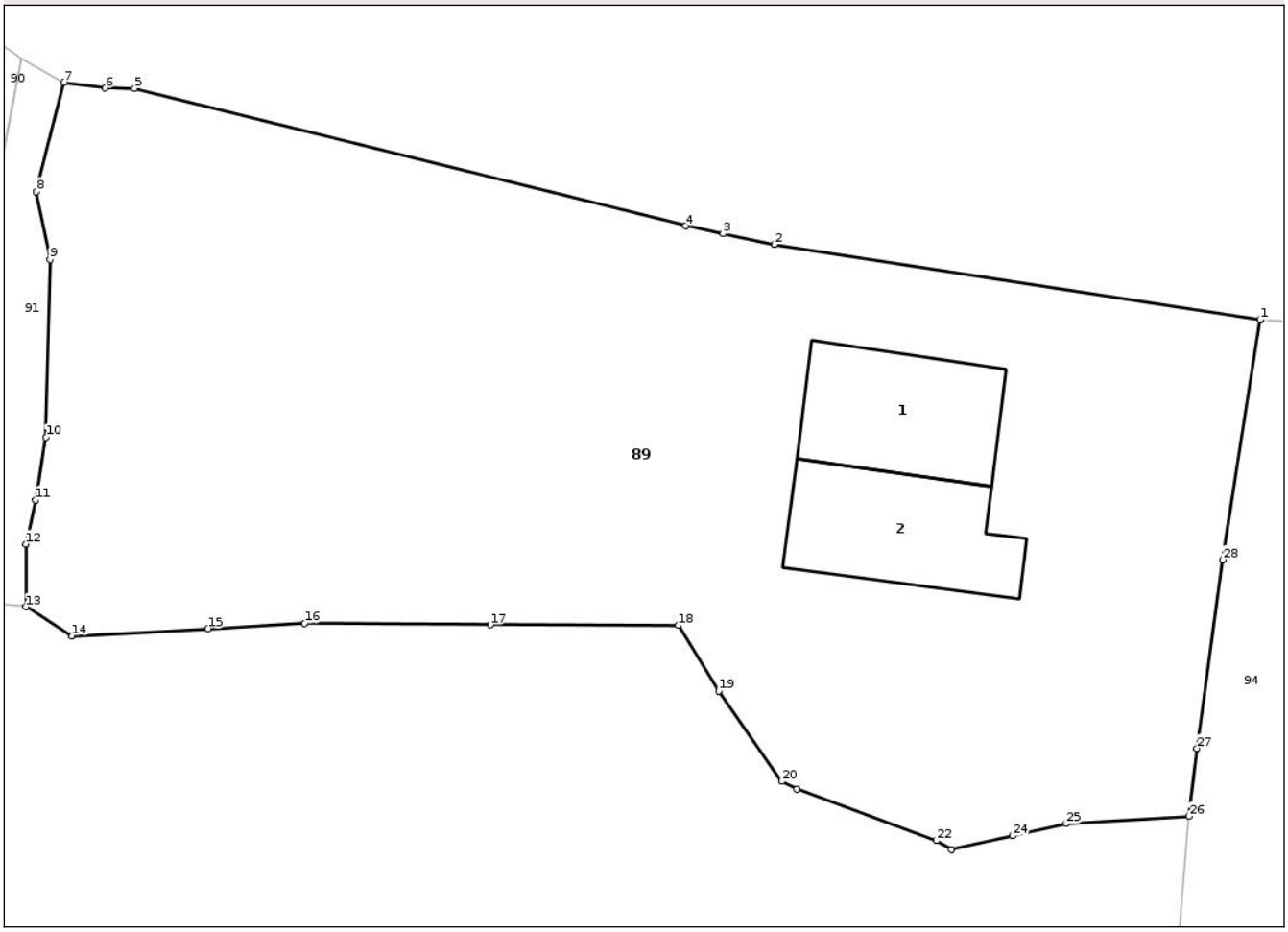

Date referitoare la teren

Crt	Categorie folosinţă	Intra vilan	Suprafaţa (mp)	Tarla	Parcelă	Nr. topo	Observaţii / Referinţe
1	curti constructii	DA	642	15	740	-	
2	arabil	DA	40	15	740/1	-	
3	arabil	DA	494	15	740/5	-	
4	arabil	NU	24	15	740/3	-	
5	arabil	NU	8	15	740/4	-	

Date referitoare la construcţii

Crt	Număr	Destinaţie construcţie	Supraf. (mp)	Situaţie juridică	Observaţii / Referinţe
A1.1	-C1	constructii de locuinte	Din acte: 0 Masurata: 48	Cu acte	Nr. niveluri:1; S. construita la sol:48 mp; S. construita desfasurata:48 mp;
A1.2	-C2	constructii anexa	Din acte: 0 Masurata: 49	Cu acte	Nr. niveluri:1; S. construita la sol:49 mp; S. construita desfasurata:49 mp;

Document care conține date cu caracter personal, protejat de prevederile Regulamentului (UE) nr. 679/2016 și Legii 190/2018

Lungime Segmente
1) Valorile lungimilor segmentelor sunt obţinute din proiecţie în plan.

Punct început	X / Y	Punct sfârşit	X / Y	Lungime segment (** (m)
1	362.529,153 371.655,781	2	362.507,234 371.659,171	22.18
3	362.504,916 371.659,652	4	362.503,225 371.660,003	1.727
5	362.478,367 371.666,212	6	362.477,037 371.666,22	1.33
7	362.475,173 371.666,476	8	362.473,921 371.661,542	5.09
9	362.474,542 371.658,486	10	362.474,361 371.650,474	8.014
11	362.473,898 371.647,64	12	362.473,459 371.645,647	2.041
13	362.473,461 371.642,821	14	362.475,544 371.641,505	2.464
15	362.481,669 371.641,835	16	362.486,035 371.642,07	4.372
17	362.494,413 371.642,009	18	362.502,893 371.641,98	8.48
19	362.504,72 371.639,017	20	362.507,571 371.634,94	4.975
21	362.508,254 371.634,593	22	362.514,554 371.632,274	6.713
23	362.515,215 371.631,873	24	362.517,983 371.632,492	2.836
25	362.520,392 371.633,031	26	362.525,947 371.633,372	5.565
27	362.526,301 371.636,438	28	362.527,462 371.644,939	8.58

Punct început	X / Y	Punct sfârşit	X / Y	Lungime segment (** (m)
2	362.507,234 371.659,171	3	362.504,916 371.659,652	2.367
4	362.503,225 371.660,003	5	362.478,367 371.666,212	25.622
6	362.477,037 371.666,22	7	362.475,173 371.666,476	1.881
8	362.473,921 371.661,542	9	362.474,542 371.658,486	3.118
10	362.474,361 371.650,474	11	362.473,898 371.647,64	2.872
12	362.473,459 371.645,647	13	362.473,461 371.642,821	2.826
14	362.475,544 371.641,505	15	362.481,669 371.641,835	6.134
16	362.486,035 371.642,07	17	362.494,413 371.642,009	8.378
18	362.502,893 371.641,98	19	362.504,72 371.639,017	3.481
20	362.507,571 371.634,94	21	362.508,254 371.634,593	0.766
22	362.514,554 371.632,274	23	362.515,215 371.631,873	0.773
24	362.517,983 371.632,492	25	362.520,392 371.633,031	2.469
26	362.525,947 371.633,372	27	362.526,301 371.636,438	3.086
28	362.527,462 371.644,939	1	362.529,153 371.655,781	10.973

** Lungimile segmentelor sunt determinate în planul de proiecţie Stereo 70 şi sunt rotunjite la 1 milimetru.
*** Distanţa dintre puncte este formată din segmente cumulate ce sunt mai mici decât valoarea 1 milimetru.

Document care conține date cu caracter personal, protejat de prevederile Regulamentului (UE) nr. 679/2016 și Legii 190/2018

DATE DESPRE IMOBILUL NR. 90

Oficiul de Cadastru şi Publicitate Imobiliară GORJ
Biroul de Cadastru şi Publicitate Imobiliară Targu Jiu

A. Partea I. Descrierea imobilului

TEREN Intravilan

Adresa: Loc. Pesteana De Jos, Str Valea Plopului, Nr. 65, Jud. Gorj

Nr. Crt	Nr cadastral Nr. topografic	Suprafaţa* (mp)	Observaţii / Referinţe
A1		Din acte: 250 Masurata: 243	Sector cadastral:39 Teren neimprejmuit;

Construcţii

Crt	Nr cadastral Nr. topografic	Adresa	Observaţii / Referinţe
A1.1	-C1	Loc. Pesteana De Jos, Str Valea Plopului, Nr. 65, Jud. Gorj	Nr. niveluri:1; S. construita la sol:120 mp; S. construita desfasurata:120 mp;

B. Partea II. Proprietari şi acte

Inscrieri privitoare la dreptul de proprietate şi alte drepturi reale		Referinţe
/		
Act Notarial nr. 1084, din 24/11/1987 emis de NOTARIATUL DE STAT JUDETEAN GORJ (CERTIFICAT DE MOSTENITOR;);		
B1	Intabulare, drept de PROPRIETATE, cu titlu de mostenire, dobandit prin Succesiune, cota actuala 1/4, cota initiala 1/4	A1
	1) **PÎRVULESCU ANA**	
B2	Intabulare, drept de PROPRIETATE, cu titlu de mostenire, dobandit prin Succesiune, cota actuala 3/4, cota initiala 3/4	A1
	1) **PÎRVULESCU ANA**	
B3	Intabulare, drept de PROPRIETATE, cu titlu de mostenire, dobandit prin Succesiune, cota actuala 1/8, cota initiala 1/8	A1.1
	1) **PÎRVULESCU ANA**	
B4	Intabulare, drept de PROPRIETATE, cu titlu de mostenire, dobandit prin Succesiune, cota actuala 3/8, cota initiala 3/8	A1.1
	1) **PÎRVULESCU ANA**	
Act Administrativ nr. 4485, din 29/05/2025 emis de PRIMARIA COMUNEI FARCASESTI (ADEVERINTA;);		
B5	Intabulare, drept de PROPRIETATE, dobandit prin Construire, cota actuala 4/8, cota initiala 4/8	A1.1
	1) **PÎRVULESCU ANA**	

C. Partea III. SARCINI .

Inscrieri privind dezmembramintele dreptului de proprietate, drepturi reale de garanţie şi sarcini	Referinţe
NU SUNT	

Document care conține date cu caracter personal, protejat de prevederile Regulamentului (UE) nr. 679/2016 și Legii 190/2018

Anexa Nr. 1 La Partea I

Teren

Nr cadastral	Suprafaţa (mp)*	Observaţii / Referinţe
	Din acte: 250 Masurata: 243	

* Suprafaţa este determinată in planul de proiecţie Stereo 70.

DETALII LINIARE IMOBIL

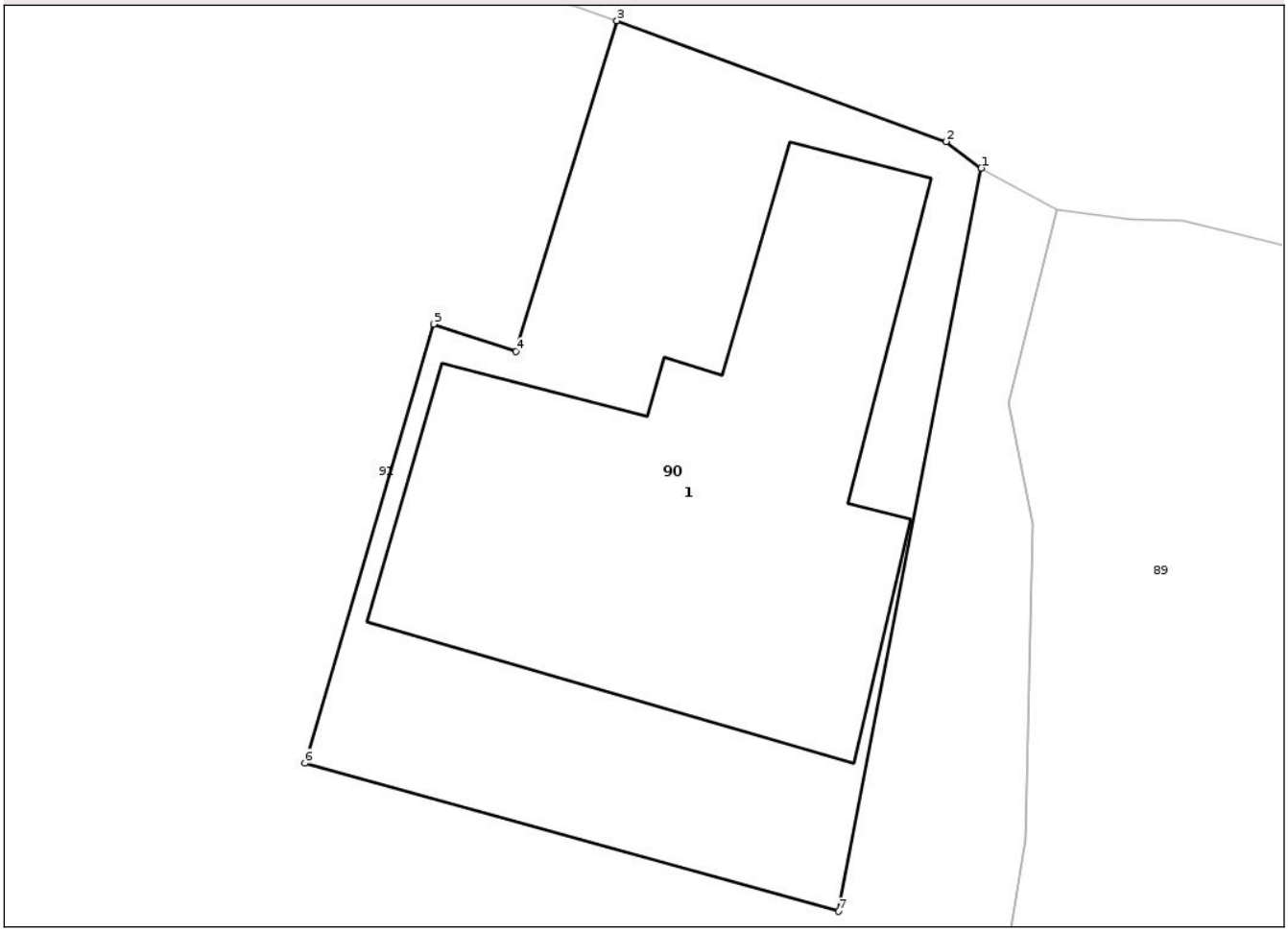

Date referitoare la teren

Crt	Categorie folosinţă	Intra vilan	Suprafaţa (mp)	Tarla	Parcelă	Nr. topo	Observaţii / Referinţe
1	curti constructii	DA	243	15	741	-	

Date referitoare la construcţii

Crt	Număr	Destinaţie construcţie	Supraf. (mp)	Situaţie juridică	Observaţii / Referinţe
A1.1	-C1	constructii de locuinte	Din acte: 0 Masurata: 120	Cu acte	Nr. niveluri:1; S. construita la sol:120 mp; S. construita desfasurata:120 mp;

Lungime Segmente
1) Valorile lungimilor segmentelor sunt obţinute din proiecţie în plan.

Punct început	X / Y	Punct sfârşit	X / Y	Lungime segment (** (m)
1	362.473,237 371.667,534	2	362.472,338 371.668,208	1.124
2	362.472,338 371.668,208	3	362.463,973 371.671,28	8.911
3	362.463,973 371.671,28	4	362.461,406 371.662,869	8.794

Document care conține date cu caracter personal, protejat de prevederile Regulamentului (UE) nr. 679/2016 și Legii 190/2018

Punct început	X / Y	Punct sfârşit	X / Y	Lungime segment (** (m)
4	362.461,406 371.662,869	5	362.459,31 371.663,563	2.208
5	362.459,31 371.663,563	6	362.456,031 371.652,401	11.634
6	362.456,031 371.652,401	7	362.469,611 371.648,635	14.093
7	362.469,611 371.648,635	1	362.473,237 371.667,534	19.244

** Lungimile segmentelor sunt determinate în planul de proiecţie Stereo 70 şi sunt rotunjite la 1 milimetru.
*** Distanţa dintre puncte este formată din segmente cumulate ce sunt mai mici decât valoarea 1 milimetru.

Document care conține date cu caracter personal, protejat de prevederile Regulamentului (UE) nr. 679/2016 și Legii 190/2018

DATE DESPRE IMOBILUL NR. 91

Oficiul de Cadastru şi Publicitate Imobiliară GORJ
Biroul de Cadastru şi Publicitate Imobiliară Targu Jiu

A. Partea I. Descrierea imobilului

TEREN Intravilan

Adresa: Loc. Pesteana De Jos, Str Valea Plopului, Jud. Gorj

Nr. Crt	Nr cadastral Nr. topografic	Suprafaţa* (mp)	Observaţii / Referinţe
A1	38510	1.206	Sector cadastral:39 Teren neimprejmuit;

Construcţii

Crt	Nr cadastral Nr. topografic	Adresa	Observaţii / Referinţe
A1.1	38510-C1	Loc. Pesteana De Jos, Str Valea Plopului, Jud. Gorj	Nr. niveluri:1; S. construita la sol:46 mp; S. construita desfasurata:46 mp; Locuință de tip P
A1.2	38510-C2	Loc. Pesteana De Jos, Str Valea Plopului, Jud. Gorj	Nr. niveluri:1; S. construita la sol:7 mp; S. construita desfasurata:7 mp;

B. Partea II. Proprietari şi acte

Inscrieri privitoare la dreptul de proprietate şi alte drepturi reale		Referinţe
96927 / 01/08/2023		
Act Administrativ nr. 1526124, din 07/07/2023 emis de COMISIA JUDEȚEANĂ GORJ;		
B1	Intabulare, drept de PROPRIETATE, dobandit prin Reconstituire, cota actuala 1/1, cota initiala 1/1	A1
	1) **PÂRVULESCU ALECSIE**, (defunct), bun propriu;	
/		
Act Administrativ nr. 4485, din 29/05/2025 emis de PRIMARIA COMUNEI FARCASESTI (ADEVERINTA;);		
B2	Intabulare, drept de PROPRIETATE, dobandit prin Construire, cota actuala 1/1, cota initiala 1/1	A1.1, A1.2
	1) **PÂRVULESCU ALECSIE**	

C. Partea III. SARCINI .

Inscrieri privind dezmembramintele dreptului de proprietate, drepturi reale de garanţie şi sarcini	Referinţe
NU SUNT	

Document care conține date cu caracter personal, protejat de prevederile Regulamentului (UE) nr. 679/2016 și Legii 190/2018

Anexa Nr. 1 La Partea I

Teren

Nr cadastral	Suprafaţa (mp)*	Observaţii / Referinţe
38510	1.206	

* Suprafaţa este determinată in planul de proiecţie Stereo 70.

DETALII LINIARE IMOBIL

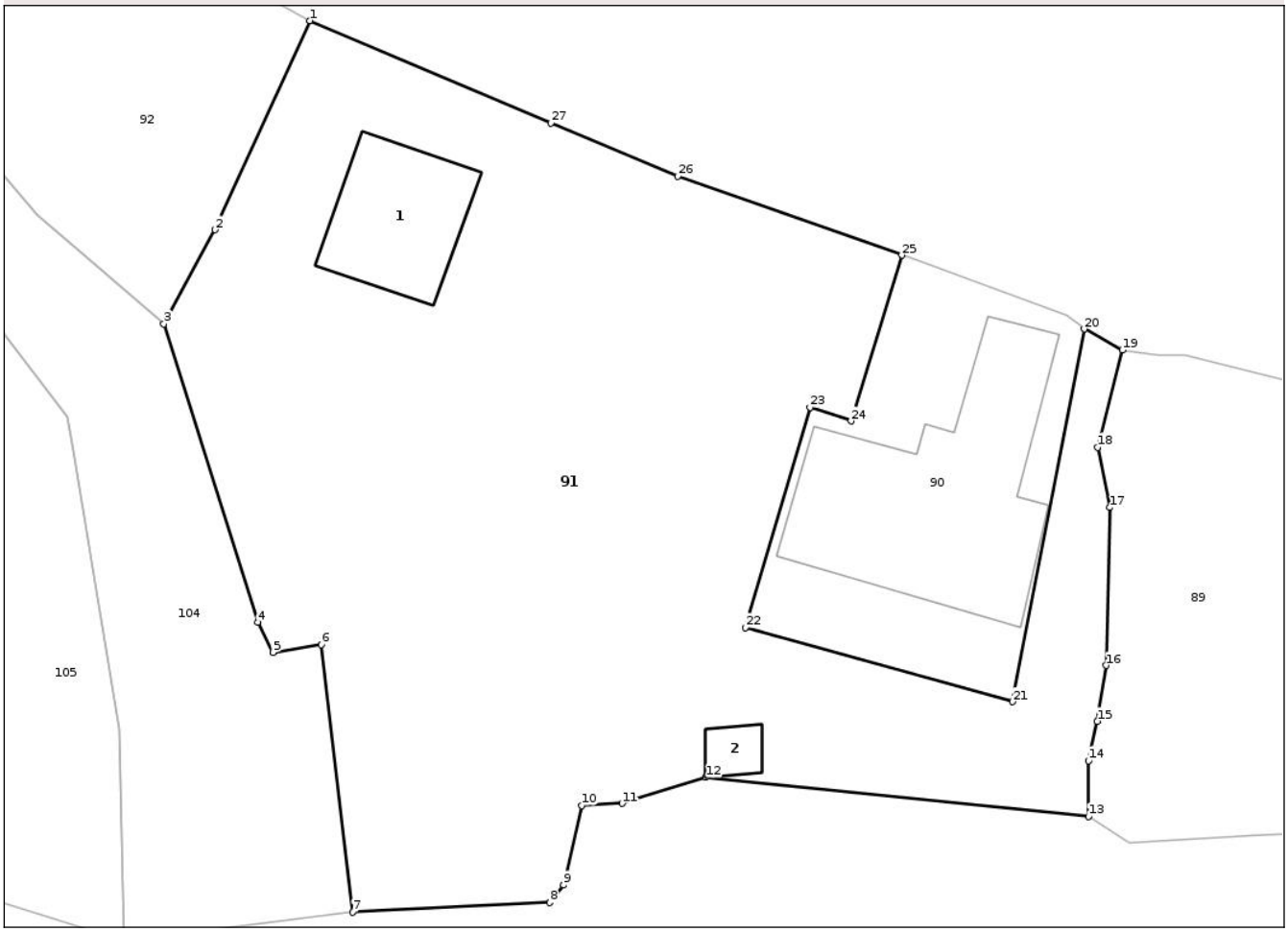

Date referitoare la teren

Crt	Categorie folosință	Intra vilan	Suprafaţa (mp)	Tarla	Parcelă	Nr. topo	Observaţii / Referinţe
1	curti constructii	DA	335	15	744	-	
2	curti constructii	DA	89	15	742	-	
3	arabil	DA	782	15	742/1	-	

Date referitoare la construcţii

Crt	Număr	Destinaţie construcţie	Supraf. (mp)	Situaţie juridică	Observaţii / Referinţe
A1.1	38510-C1	constructii de locuinte	Din acte: 0 Masurata: 46	Cu acte	Nr. niveluri:1; S. construita la sol:46 mp; S. construita desfasurata:46 mp; Locuință de tip P
A1.2	38510-C2	constructii anexa	Din acte: 0 Masurata: 7	Cu acte	Nr. niveluri:1; S. construita la sol:7 mp; S. construita desfasurata:7 mp;

Lungime Segmente

1) Valorile lungimilor segmentelor sunt obţinute din proiecţie în plan.

Punct început	X / Y	Punct sfârşit	X / Y	Lungime segment (** (m)
1	362.433,931 371.683,174	2	362.429,114 371.672,57	11.647

Punct început	X / Y	Punct sfârşit	X / Y	Lungime segment (** (m)
2	362.429,114 371.672,57	3	362.426,506 371.667,805	5.432

Document care conține date cu caracter personal, protejat de prevederile Regulamentului (UE) nr. 679/2016 și Legii 190/2018

Punct început	X / Y	Punct sfârşit	X / Y	Lungime segment (** (m)
3	362.426,506 371.667,805	4	362.431,272 371.652,669	15.869
5	362.432,038 371.651,132	6	362.434,497 371.651,531	2.491
7	362.436,093 371.637,959	8	362.446,104 371.638,45	10.023
9	362.446,794 371.639,344	10	362.447,723 371.643,375	4.137
11	362.449,775 371.643,481	12	362.454,029 371.644,801	4.454
13	362.473,461 371.642,821	14	362.473,459 371.645,647	2.826
15	362.473,898 371.647,64	16	362.474,361 371.650,474	2.872
17	362.474,542 371.658,486	18	362.473,921 371.661,542	3.118
19	362.475,173 371.666,476	20	362.473,237 371.667,534	2.206
21	362.469,611 371.648,635	22	362.456,031 371.652,401	14.093
23	362.459,31 371.663,563	24	362.461,406 371.662,869	2.208
25	362.463,973 371.671,28	26	362.452,598 371.675,294	12.062
27	362.446,169 371.677,993	1	362.433,931 371.683,174	13.29

Punct început	X / Y	Punct sfârşit	X / Y	Lungime segment (** (m)
4	362.431,272 371.652,669	5	362.432,038 371.651,132	1.717
6	362.434,497 371.651,531	7	362.436,093 371.637,959	13.666
8	362.446,104 371.638,45	9	362.446,794 371.639,344	1.129
10	362.447,723 371.643,375	11	362.449,775 371.643,481	2.055
12	362.454,029 371.644,801	13	362.473,461 371.642,821	19.533
14	362.473,459 371.645,647	15	362.473,898 371.647,64	2.041
16	362.474,361 371.650,474	17	362.474,542 371.658,486	8.014
18	362.473,921 371.661,542	19	362.475,173 371.666,476	5.09
20	362.473,237 371.667,534	21	362.469,611 371.648,635	19.244
22	362.456,031 371.652,401	23	362.459,31 371.663,563	11.634
24	362.461,406 371.662,869	25	362.463,973 371.671,28	8.794
26	362.452,598 371.675,294	27	362.446,169 371.677,993	6.973

** Lungimile segmentelor sunt determinate în planul de proiecţie Stereo 70 şi sunt rotunjite la 1 milimetru.
*** Distanţa dintre puncte este formată din segmente cumulate ce sunt mai mici decât valoarea 1 milimetru.

Document care conține date cu caracter personal, protejat de prevederile Regulamentului (UE) nr. 679/2016 și Legii 190/2018

DATE DESPRE IMOBILUL NR. 92

Oficiul de Cadastru şi Publicitate Imobiliară GORJ
Biroul de Cadastru şi Publicitate Imobiliară Targu Jiu

A. Partea I. Descrierea imobilului

TEREN Intravilan

Adresa: Loc. Pesteana De Jos, Str Valea Plopului, Jud. Gorj

Nr. Crt	Nr cadastral Nr. topografic	Suprafaţa* (mp)	Observaţii / Referinţe
A1	37178	344	Sector cadastral:39 Teren neimprejmuit;

B. Partea II. Proprietari şi acte

Inscrieri privitoare la dreptul de proprietate şi alte drepturi reale		Referinţe
20221 / 24/04/2017		
Act Administrativ nr. 1521196, din 06/04/2017 emis de CJSDPT;		
B1	Intabulare, drept de PROPRIETATEcu titlu de drept reconstituire, dobandit prin Lege, cota actuala 1/1, cota initiala 1/1	A1
	1) **PÂRVULESCU DUMITRU**, (defunct) - bun propriu;	

C. Partea III. SARCINI .

Inscrieri privind dezmembramintele dreptului de proprietate, drepturi reale de garanţie şi sarcini	Referinţe
NU SUNT	

Document care conține date cu caracter personal, protejat de prevederile Regulamentului (UE) nr. 679/2016 și Legii 190/2018

Anexa Nr. 1 La Partea I

Teren

Nr cadastral	Suprafaţa (mp)*	Observaţii / Referinţe
37178	344	

* Suprafaţa este determinată in planul de proiecţie Stereo 70.

DETALII LINIARE IMOBIL

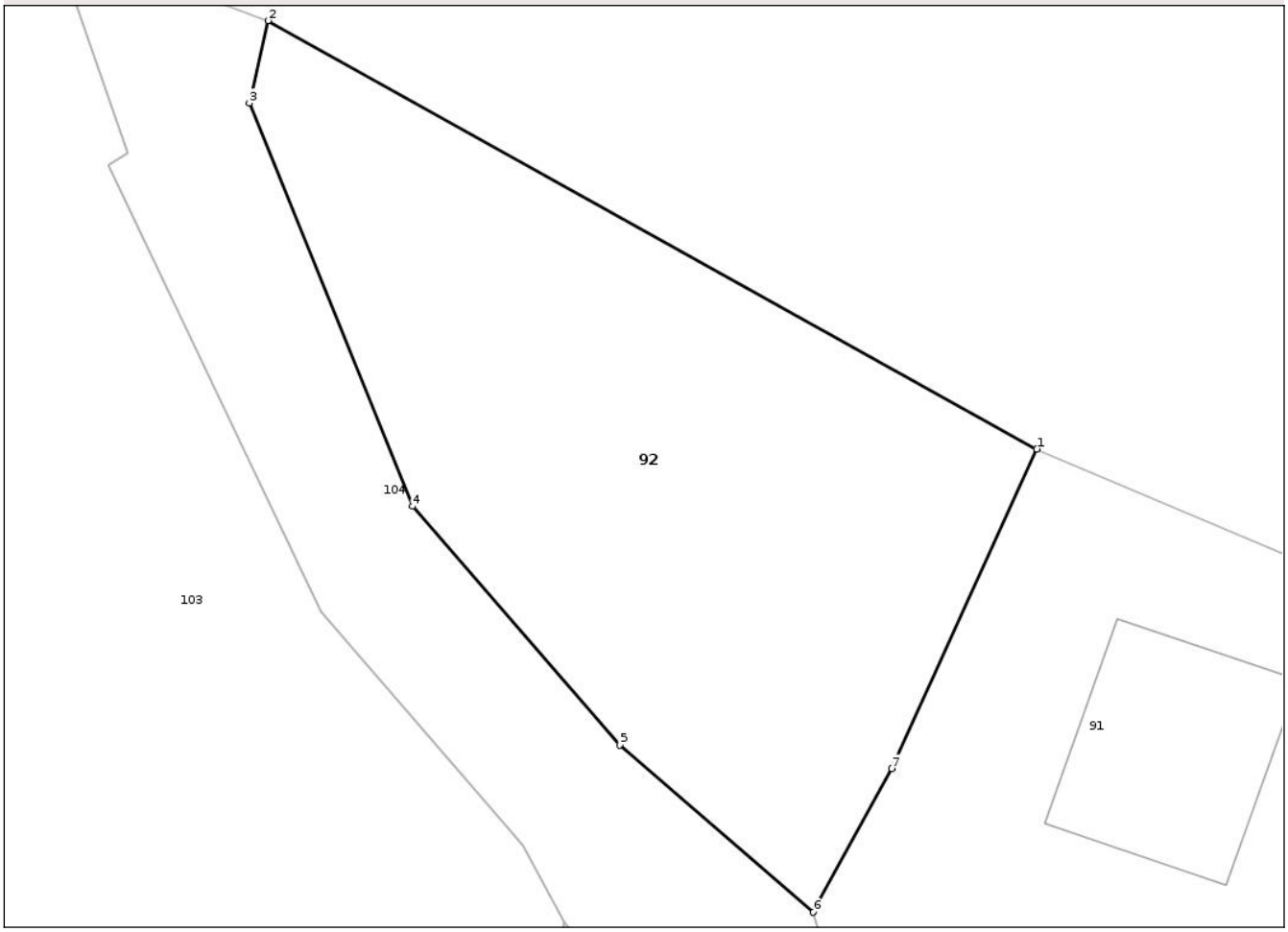

Date referitoare la teren

Crt	Categorie folosință	Intra vilan	Suprafaţa (mp)	Tarla	Parcelă	Nr. topo	Observaţii / Referinţe
1	arabil	DA	344	15	745	-	

Lungime Segmente
1) Valorile lungimilor segmentelor sunt obţinute din proiecţie în plan.

Punct început	X / Y	Punct sfârşit	X / Y	Lungime segment (** (m)
1	362.433,931 371.683,174	2	362.408,395 371.697,389	29.226
2	362.408,395 371.697,389	3	362.407,775 371.694,659	2.8
3	362.407,775 371.694,659	4	362.413,194 371.681,274	14.44
4	362.413,194 371.681,274	5	362.420,074 371.673,353	10.492
5	362.420,074 371.673,353	6	362.426,506 371.667,805	8.494

Document care conține date cu caracter personal, protejat de prevederile Regulamentului (UE) nr. 679/2016 și Legii 190/2018

Punct început	X / Y	Punct sfârşit	X / Y	Lungime segment (** (m)
6	362.426,506 371.667,805	7	362.429,114 371.672,57	5.432
7	362.429,114 371.672,57	1	362.433,931 371.683,174	11.647

** Lungimile segmentelor sunt determinate în planul de proiecţie Stereo 70 şi sunt rotunjite la 1 milimetru.
*** Distanţa dintre puncte este formată din segmente cumulate ce sunt mai mici decât valoarea 1 milimetru.

Document care conține date cu caracter personal, protejat de prevederile Regulamentului (UE) nr. 679/2016 și Legii 190/2018

DATE DESPRE IMOBILUL NR. 93

Oficiul de Cadastru şi Publicitate Imobiliară GORJ
Biroul de Cadastru şi Publicitate Imobiliară Targu Jiu

A. Partea I. Descrierea imobilului

TEREN Extravilan

Adresa: Jud. Gorj

Nr. Crt	Nr cadastral Nr. topografic	Suprafaţa* (mp)	Observaţii / Referinţe
A1		1.285	Sector cadastral:39 Teren neimprejmuit;

B. Partea II. Proprietari şi acte

Inscrieri privitoare la dreptul de proprietate şi alte drepturi reale		Referinţe
/		
Act Administrativ nr. 4485, din 29/05/2025 emis de PRIMARIA COMUNEI FARCASESTI (ADEVERINTA;);		
B1	Inscrierea posesiei, drept de PROPRIETATE, dobandit prin Lege, cota actuala 1/1, cota initiala 1/1	A1
	1) **NEIDENTIFICAT NEIDENTIFICAT**	
Act Normativ nr. 7, din 13/03/1996 emis de PARLAMENTUL ROMÂNIEI, (Art. 13) (LEGE;);		
B2	Se noteaza mentiunea de proprietar neidentificat	A1

C. Partea III. SARCINI .

Inscrieri privind dezmembramintele dreptului de proprietate, drepturi reale de garanţie şi sarcini	Referinţe
NU SUNT	

Document care conține date cu caracter personal, protejat de prevederile Regulamentului (UE) nr. 679/2016 și Legii 190/2018

Anexa Nr. 1 La Partea I

Teren

Nr cadastral	Suprafaţa (mp)*	Observaţii / Referinţe
	1.285	

* Suprafaţa este determinată in planul de proiecţie Stereo 70.

DETALII LINIARE IMOBIL

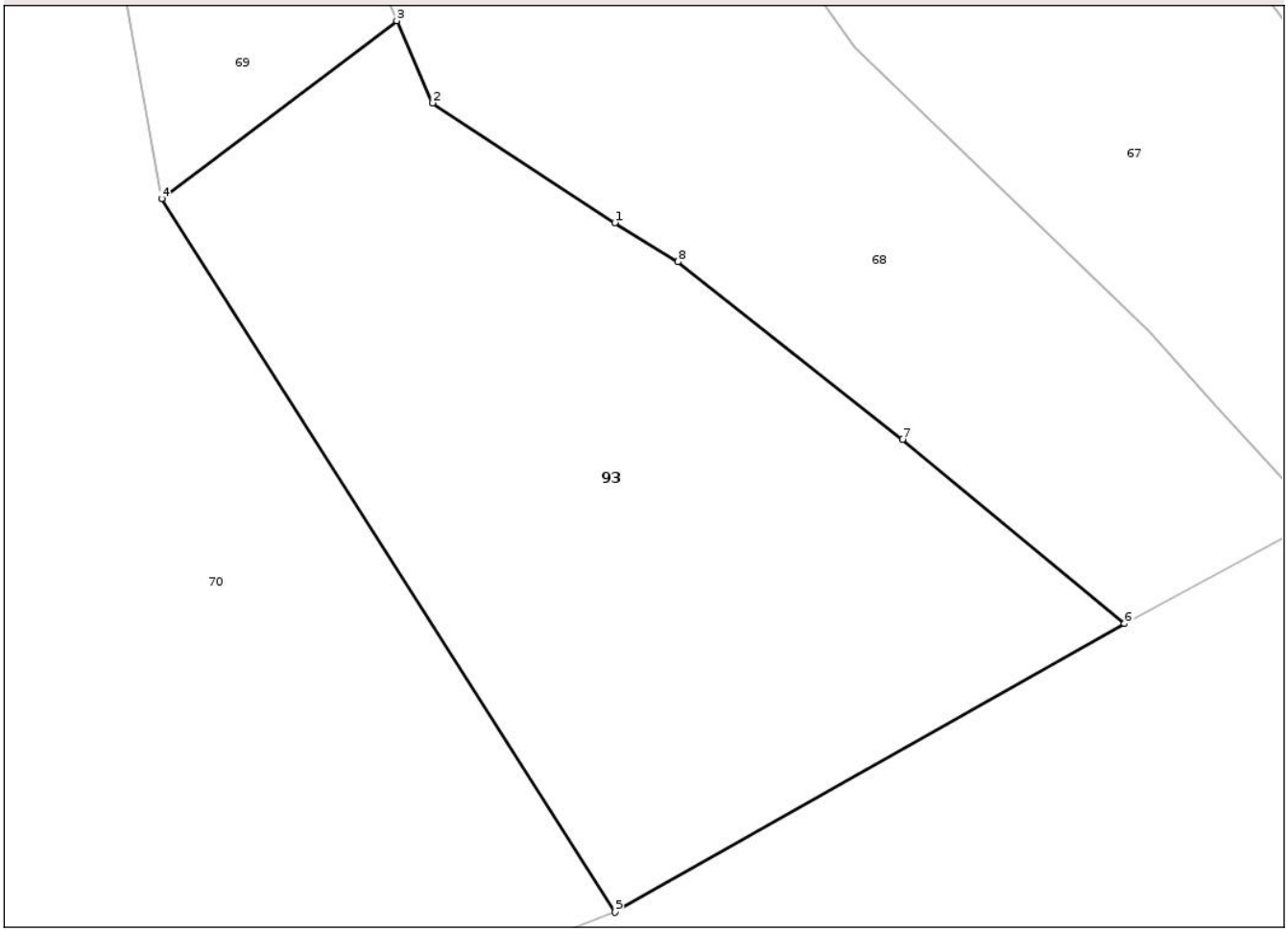

Date referitoare la teren

Crt	Categorie folosință	Intra vilan	Suprafaţa (mp)	Tarla	Parcelă	Nr. topo	Observaţii / Referinţe
1	pasune	NU	1.285	15	683	-	PĂȘUNE ÎMPĂDURITĂ

Lungime Segmente
1) Valorile lungimilor segmentelor sunt obţinute din proiecţie în plan.

Punct început	X / Y	Punct sfârşit	X / Y	Lungime segment (** (m)
1	362.948,839 371.532,606	2	362.938,138 371.539,636	12.804
2	362.938,138 371.539,636	3	362.936,037 371.544,455	5.257
3	362.936,037 371.544,455	4	362.922,236 371.534,025	17.299
4	362.922,236 371.534,025	5	362.948,857 371.492,181	49.594
5	362.948,857 371.492,181	6	362.978,768 371.509,113	34.371

Document care conține date cu caracter personal, protejat de prevederile Regulamentului (UE) nr. 679/2016 și Legii 190/2018

Punct început	X / Y	Punct sfârşit	X / Y	Lungime segment (** (m)
6	362.978,768 371.509,113	7	362.965,726 371.519,909	16.931
7	362.965,726 371.519,909	8	362.952,553 371.530,326	16.794
8	362.952,553 371.530,326	1	362.948,839 371.532,606	4.358

** Lungimile segmentelor sunt determinate în planul de proiecţie Stereo 70 şi sunt rotunjite la 1 milimetru.
*** Distanţa dintre puncte este formată din segmente cumulate ce sunt mai mici decât valoarea 1 milimetru.

Document care conține date cu caracter personal, protejat de prevederile Regulamentului (UE) nr. 679/2016 și Legii 190/2018

DATE DESPRE IMOBILUL NR. 94

Oficiul de Cadastru şi Publicitate Imobiliară GORJ
Biroul de Cadastru şi Publicitate Imobiliară Targu Jiu

A. Partea I. Descrierea imobilului

TEREN Intravilan

Adresa: Loc. Pesteana De Jos, Str Valea Plopului, Jud. Gorj

Nr. Crt	Nr cadastral Nr. topografic	Suprafaţa* (mp)	Observaţii / Referinţe
A1		690	Sector cadastral:39 Teren neimprejmuit;

B. Partea II. Proprietari şi acte

Inscrieri privitoare la dreptul de proprietate şi alte drepturi reale		Referinţe
/		
Act Administrativ nr. 1355711, din 23/11/1999 emis de CJSDPAT GORJ (TITLU DE PROPRIETATE;);		
B1	Intabulare, drept de PROPRIETATE, dobandit prin Reconstituire, cota actuala 1/1, cota initiala 1/1	A1
	1) **SIMION C CONSTANTIN**	

C. Partea III. SARCINI .

Inscrieri privind dezmembramintele dreptului de proprietate, drepturi reale de garanţie şi sarcini	Referinţe
NU SUNT	

Document care conține date cu caracter personal, protejat de prevederile Regulamentului (UE) nr. 679/2016 și Legii 190/2018

Anexa Nr. 1 La Partea I

Teren

Nr cadastral	Suprafaţa (mp)*	Observaţii / Referinţe
	690	

* Suprafaţa este determinată in planul de proiecţie Stereo 70.

DETALII LINIARE IMOBIL

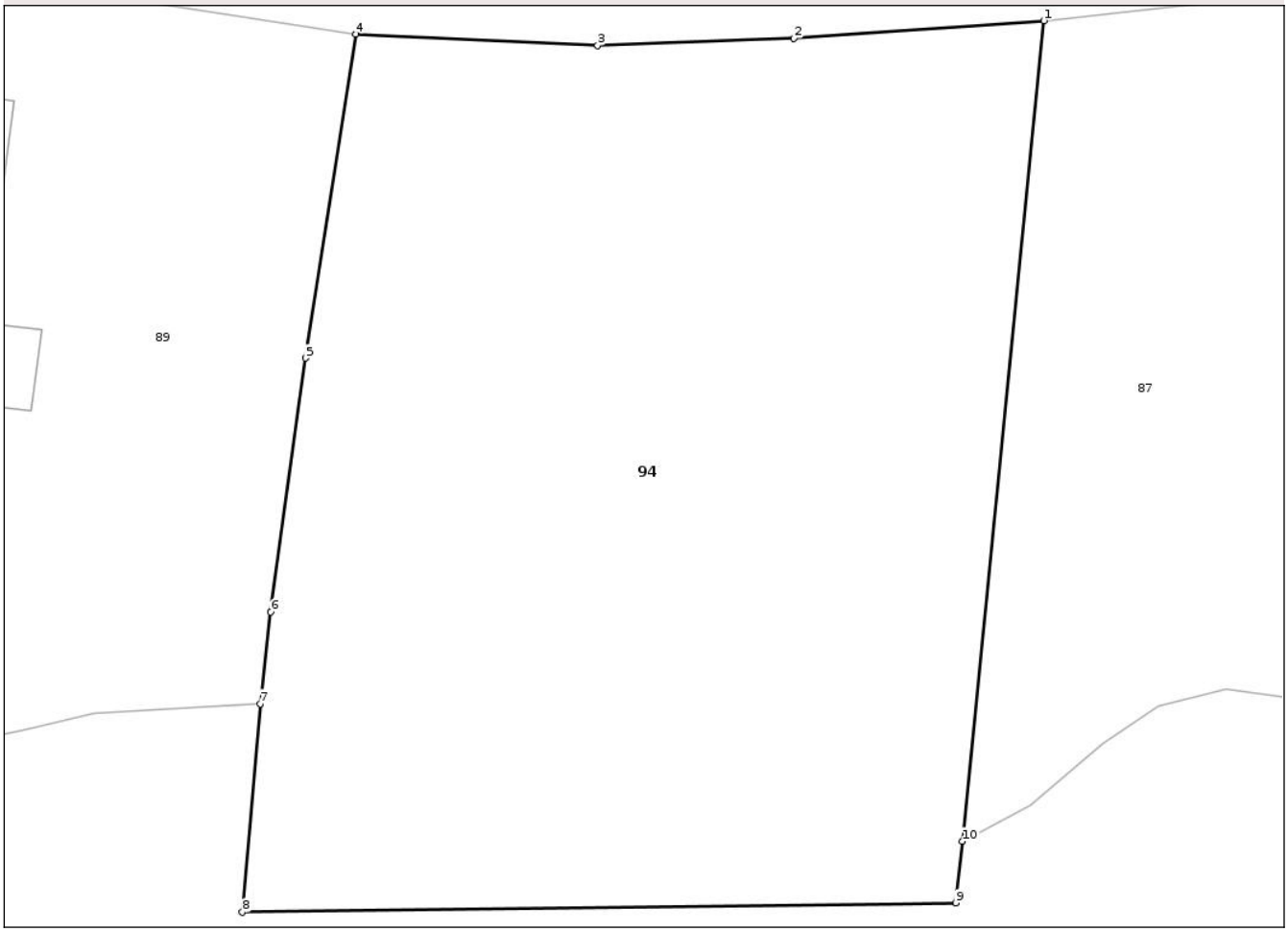

Date referitoare la teren

Crt	Categorie folosință	Intra vilan	Suprafaţa (mp)	Tarla	Parcelă	Nr. topo	Observaţii / Referinţe
1	arabil	DA	690	15	740/2	-	

Lungime Segmente
1) Valorile lungimilor segmentelor sunt obţinute din proiecţie în plan.

Punct început	X / Y	Punct sfârşit	X / Y	Lungime segment (** (m)
1	362.552,196 371.656,227	2	362.543,826 371.655,642	8.39
2	362.543,826 371.655,642	3	362.537,25 371.655,396	6.581
3	362.537,25 371.655,396	4	362.529,153 371.655,781	8.106
4	362.529,153 371.655,781	5	362.527,462 371.644,939	10.973
5	362.527,462 371.644,939	6	362.526,301 371.636,438	8.58

Document care conține date cu caracter personal, protejat de prevederile Regulamentului (UE) nr. 679/2016 și Legii 190/2018

Punct început	X / Y	Punct sfârşit	X / Y	Lungime segment (** (m)
6	362.526,301 371.636,438	7	362.525,947 371.633,372	3.086
7	362.525,947 371.633,372	8	362.525,35 371.626,396	7.001
8	362.525,35 371.626,396	9	362.549,249 371.626,708	23.901
9	362.549,249 371.626,708	10	362.549,478 371.628,768	2.073
10	362.549,478 371.628,768	1	362.552,196 371.656,227	27.593

** Lungimile segmentelor sunt determinate în planul de proiecţie Stereo 70 şi sunt rotunjite la 1 milimetru.
*** Distanţa dintre puncte este formată din segmente cumulate ce sunt mai mici decât valoarea 1 milimetru.

Document care conține date cu caracter personal, protejat de prevederile Regulamentului (UE) nr. 679/2016 și Legii 190/2018

DATE DESPRE IMOBILUL NR. 95

Oficiul de Cadastru şi Publicitate Imobiliară GORJ
Biroul de Cadastru şi Publicitate Imobiliară Targu Jiu

A. Partea I. Descrierea imobilului

TEREN Necunoscut

Adresa: Loc. Pesteana De Jos, Str Valea Plopului, Jud. Gorj

Nr. Crt	Nr cadastral Nr. topografic	Suprafaţa* (mp)	Observaţii / Referinţe
A1		Din acte: 1.019 Masurata: 1.042	Sector cadastral:39 Teren imprejmuit;

Construcţii

Crt	Nr cadastral Nr. topografic	Adresa	Observaţii / Referinţe
A1.1	-C1	Loc. Pesteana De Jos, Str Valea Plopului, Jud. Gorj	Nr. niveluri:1; S. construita la sol:36 mp; S. construita desfasurata:36 mp;
A1.2	-C2	Loc. Pesteana De Jos, Str Valea Plopului, Jud. Gorj	Nr. niveluri:1; S. construita la sol:61 mp; S. construita desfasurata:61 mp;
A1.3	-C3	Loc. Pesteana De Jos, Str Valea Plopului, Jud. Gorj	Nr. niveluri:1; S. construita la sol:27 mp; S. construita desfasurata:27 mp;

B. Partea II. Proprietari şi acte

Inscrieri privitoare la dreptul de proprietate şi alte drepturi reale		Referinţe
/		
Act Notarial nr. 54, din 22/07/2021 emis de BIN FETICA ILONA LAVINIA (CERTIFICAT DE MOSTENITOR;);		
B1	Intabulare, drept de PROPRIETATE, cu titlu de mostenire, dobandit prin Succesiune, cota actuala 1/2, cota initiala 1/2	A1, A1.1, A1.2
	1) **GHICA DUMITRU**	
B2	Intabulare, drept de PROPRIETATE, cu titlu de mostenire, dobandit prin Succesiune, cota actuala 1/2, cota initiala 1/2	A1, A1.1, A1.2
	1) **GHICA ION**	
Act Administrativ nr. 4485, din 29/05/2025 emis de PRIMARIA COMUNEI FARCASESTI (ADEVERINTA;);		
B3	Intabulare, drept de PROPRIETATE, dobandit prin Construire, cota actuala 1/1, cota initiala 1/1	A1.3
	1) **GHICA DUMITRU** 2) **GHICA ION**	

C. Partea III. SARCINI .

Inscrieri privind dezmembramintele dreptului de proprietate, drepturi reale de garanţie şi sarcini	Referinţe
NU SUNT	

Document care conține date cu caracter personal, protejat de prevederile Regulamentului (UE) nr. 679/2016 și Legii 190/2018

Anexa Nr. 1 La Partea I

Teren

Nr cadastral	Suprafaţa (mp)*	Observaţii / Referinţe
	Din acte: 1.019 Masurata: 1.042	

* Suprafaţa este determinată in planul de proiecţie Stereo 70.

DETALII LINIARE IMOBIL

Date referitoare la teren

Crt	Categorie folosinţă	Intra vilan	Suprafaţa (mp)	Tarla	Parcelă	Nr. topo	Observaţii / Referinţe
1	curti constructii	DA	553	15	720	-	
2	arabil	DA	319	15	718	-	
3	pasune	NU	170	15	718/1	-	PĂȘUNE ÎMPĂDURITĂ

Date referitoare la construcţii

Crt	Număr	Destinaţie construcţie	Supraf. (mp)	Situaţie juridică	Observaţii / Referinţe
A1.1	-C1	constructii de locuinte	36	Cu acte	Nr. niveluri:1; S. construita la sol:36 mp; S. construita desfasurata:36 mp;
A1.2	-C2	constructii de locuinte	61	Cu acte	Nr. niveluri:1; S. construita la sol:61 mp; S. construita desfasurata:61 mp;
A1.3	-C3	constructii anexa	Din acte: 0 Masurata: 27	Cu acte	Nr. niveluri:1; S. construita la sol:27 mp; S. construita desfasurata:27 mp;

Lungime Segmente

1) Valorile lungimilor segmentelor sunt obţinute din proiecţie în plan.

Punct început	X / Y	Punct sfârşit	X / Y	Lungime segment (** (m)

Punct început	X / Y	Punct sfârşit	X / Y	Lungime segment (** (m)

Document care conține date cu caracter personal, protejat de prevederile Regulamentului (UE) nr. 679/2016 și Legii 190/2018

Punct început	X / Y	Punct sfârşit	X / Y	Lungime segment (** (m)
1	362.746,488 371.639,051	2	362.731,284 371.640,348	15.259
3	362.730,383 371.631,511	4	362.729,84 371.628,595	2.966
5	362.729,463 371.626,26	6	362.728,41 371.619,225	7.113
7	362.727,76 371.614,879	8	362.727,677 371.612,543	2.337
9	362.726,435 371.603,601	10	362.725,286 371.595,331	8.349
11	362.722,189 371.577,505	12	362.718,974 371.558,58	19.196
13	362.720,005 371.559,184	14	362.728,348 371.559,673	8.357
15	362.730,594 371.569,176	16	362.731,218 371.574,179	5.042
17	362.732,245 371.576,561	18	362.735,68 371.584,526	8.674
19	362.738,889 371.596,223	20	362.740,317 371.600,948	4.936
21	362.740,3 371.603,89	22	362.741,417 371.608,876	5.11
23	362.744,781 371.627,27	1	362.746,488 371.639,051	11.904

Punct început	X / Y	Punct sfârşit	X / Y	Lungime segment (** (m)
2	362.731,284 371.640,348	3	362.730,383 371.631,511	8.883
4	362.729,84 371.628,595	5	362.729,463 371.626,26	2.365
6	362.728,41 371.619,225	7	362.727,76 371.614,879	4.394
8	362.727,677 371.612,543	9	362.726,435 371.603,601	9.028
10	362.725,286 371.595,331	11	362.722,189 371.577,505	18.093
12	362.718,974 371.558,58	13	362.720,005 371.559,184	1.195
14	362.728,348 371.559,673	15	362.730,594 371.569,176	9.765
16	362.731,218 371.574,179	17	362.732,245 371.576,561	2.594
18	362.735,68 371.584,526	19	362.738,889 371.596,223	12.129
20	362.740,317 371.600,948	21	362.740,3 371.603,89	2.942
22	362.741,417 371.608,876	23	362.744,781 371.627,27	18.699

** Lungimile segmentelor sunt determinate în planul de proiecţie Stereo 70 şi sunt rotunjite la 1 milimetru.
*** Distanţa dintre puncte este formată din segmente cumulate ce sunt mai mici decât valoarea 1 milimetru.

Document care conține date cu caracter personal, protejat de prevederile Regulamentului (UE) nr. 679/2016 și Legii 190/2018

DATE DESPRE IMOBILUL NR. 96

Oficiul de Cadastru şi Publicitate Imobiliară GORJ
Biroul de Cadastru şi Publicitate Imobiliară Targu Jiu

A. Partea I. Descrierea imobilului

TEREN Intravilan

Adresa: Loc. Pesteana De Jos, Str Valea Plopului, Jud. Gorj

Nr. Crt	Nr cadastral Nr. topografic	Suprafaţa* (mp)	Observaţii / Referinţe
A1		777	Sector cadastral:39 Teren neimprejmuit;

B. Partea II. Proprietari şi acte

Inscrieri privitoare la dreptul de proprietate şi alte drepturi reale		Referinţe
/		
Act Administrativ nr. 133, din 24/04/2025 emis de COMUNA FARCASESTI (PROCES VB. DE PUNERE IN POSESIE; Hotararea nr. 4/02.09.1991 emisa de Prefectura Judetului Gorj, Anexa 2A, pozitia 60);		
B1	Inscrierea provizorie, drept de PROPRIETATE, dobandit prin Lege, cota actuala 1/1, cota initiala 1/1	A1
	1) **ANDRONACHE NICOLAE**, defunct;	

C. Partea III. SARCINI .

Inscrieri privind dezmembramintele dreptului de proprietate, drepturi reale de garanţie şi sarcini	Referinţe
NU SUNT	

Document care conține date cu caracter personal, protejat de prevederile Regulamentului (UE) nr. 679/2016 și Legii 190/2018

Anexa Nr. 1 La Partea I

Teren

Nr cadastral	Suprafaţa (mp)*	Observaţii / Referinţe
	777	

* Suprafaţa este determinată in planul de proiecţie Stereo 70.

DETALII LINIARE IMOBIL

Date referitoare la teren

Crt	Categorie folosință	Intra vilan	Suprafaţa (mp)	Tarla	Parcelă	Nr. topo	Observaţii / Referinţe
1	vie	DA	398	15	714	-	
2	faneata	DA	379	15	714/1	-	FÂNEAȚĂ ÎMPĂDURITĂ

Lungime Segmente
1) Valorile lungimilor segmentelor sunt obţinute din proiecţie în plan.

Punct început	X / Y	Punct sfârşit	X / Y	Lungime segment (** (m)
1	362.759,128 371.639,793	2	362.759,288 371.629,126	10.668
2	362.759,288 371.629,126	3	362.758,937 371.612,848	16.282
3	362.758,937 371.612,848	4	362.758,415 371.603,566	9.297
4	362.758,415 371.603,566	5	362.757,953 371.594,569	9.009

Document care conține date cu caracter personal, protejat de prevederile Regulamentului (UE) nr. 679/2016 și Legii 190/2018

Punct început	X / Y	Punct sfârşit	X / Y	Lungime segment (** (m)
5	362.757,953 371.594,569	6	362.757,124 371.580,627	13.967
6	362.757,124 371.580,627	7	362.755,678 371.574,973	5.836
7	362.755,678 371.574,973	8	362.756,913 371.574,937	1.236
8	362.756,913 371.574,937	9	362.771,208 371.575,596	14.31
9	362.771,208 371.575,596	10	362.770,587 371.603,609	28.02
10	362.770,587 371.603,609	11	362.770,006 371.629,816	26.213
11	362.770,006 371.629,816	12	362.768,869 371.639,499	9.75
12	362.768,869 371.639,499	1	362.759,128 371.639,793	9.745

** Lungimile segmentelor sunt determinate în planul de proiecţie Stereo 70 şi sunt rotunjite la 1 milimetru.
*** Distanţa dintre puncte este formată din segmente cumulate ce sunt mai mici decât valoarea 1 milimetru.

Document care conține date cu caracter personal, protejat de prevederile Regulamentului (UE) nr. 679/2016 și Legii 190/2018

DATE DESPRE IMOBILUL NR. 97

Oficiul de Cadastru şi Publicitate Imobiliară GORJ
Biroul de Cadastru şi Publicitate Imobiliară Targu Jiu

A. Partea I. Descrierea imobilului

TEREN Intravilan

Adresa: Loc. Pesteana De Jos, Jud. Gorj

Nr. Crt	Nr cadastral Nr. topografic	Suprafaţa* (mp)	Observaţii / Referinţe
A1		210	Sector cadastral:39 Teren neimprejmuit;

B. Partea II. Proprietari şi acte

Inscrieri privitoare la dreptul de proprietate şi alte drepturi reale		Referinţe
/		
Act Administrativ nr. 132, din 24/04/2025 emis de COMUNA FARCASESTI (PROCES VB. DE PUNERE IN POSESIE; Hotararea nr. 4/02.09.1991 emisa de Prefectura Judetului Gorj, Anexa 2A, pozitia 183);		
B1	Inscrierea provizorie, drept de PROPRIETATE, dobandit prin Lege, cota actuala 1/1, cota initiala 1/1	A1
	1) **PÎRVULESCU C VICTOR**, defunct;	

C. Partea III. SARCINI .

Inscrieri privind dezmembramintele dreptului de proprietate, drepturi reale de garanţie şi sarcini	Referinţe
NU SUNT	

Document care conține date cu caracter personal, protejat de prevederile Regulamentului (UE) nr. 679/2016 și Legii 190/2018

Anexa Nr. 1 La Partea I

Teren

Nr cadastral	Suprafaţa (mp)*	Observaţii / Referinţe
	210	

* Suprafaţa este determinată in planul de proiecţie Stereo 70.

DETALII LINIARE IMOBIL

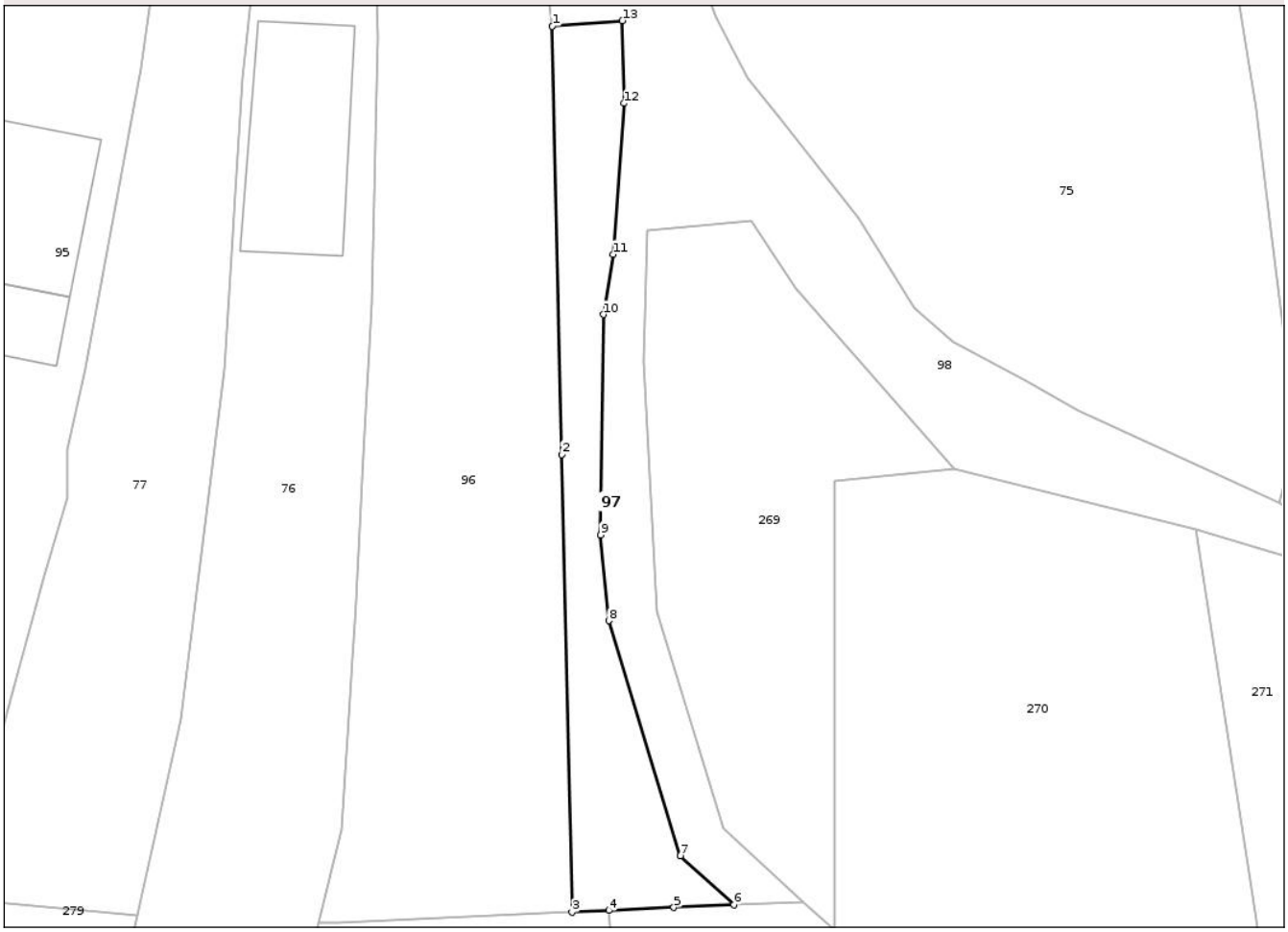

Date referitoare la teren

Crt	Categorie folosință	Intra vilan	Suprafaţa (mp)	Tarla	Parcelă	Nr. topo	Observaţii / Referinţe
1	arabil	DA	210	15	726/5	-	

Lungime Segmente
1) Valorile lungimilor segmentelor sunt obţinute din proiecţie în plan.

Punct început	X / Y	Punct sfârşit	X / Y	Lungime segment (** (m)
1	362.770,006 371.629,816	2	362.770,587 371.603,609	26.213
2	362.770,587 371.603,609	3	362.771,208 371.575,596	28.02
3	362.771,208 371.575,596	4	362.773,487 371.575,701	2.281
4	362.773,487 371.575,701	5	362.777,458 371.575,885	3.975
5	362.777,458 371.575,885	6	362.781,141 371.576,055	3.687

Document care conține date cu caracter personal, protejat de prevederile Regulamentului (UE) nr. 679/2016 și Legii 190/2018

Punct început	X / Y	Punct sfârşit	X / Y	Lungime segment (** (m)
6	362.781,141 371.576,055	7	362.777,865 371.579,054	4.441
7	362.777,865 371.579,054	8	362.773,473 371.593,436	15.038
8	362.773,473 371.593,436	9	362.772,979 371.598,678	5.265
9	362.772,979 371.598,678	10	362.773,15 371.612,173	13.496
10	362.773,15 371.612,173	11	362.773,729 371.615,854	3.726
11	362.773,729 371.615,854	12	362.774,391 371.625,102	9.272
12	362.774,391 371.625,102	13	362.774,311 371.630,157	5.056
13	362.774,311 371.630,157	1	362.770,006 371.629,816	4.318

** Lungimile segmentelor sunt determinate în planul de proiecţie Stereo 70 şi sunt rotunjite la 1 milimetru.
*** Distanţa dintre puncte este formată din segmente cumulate ce sunt mai mici decât valoarea 1 milimetru.

Document care conține date cu caracter personal, protejat de prevederile Regulamentului (UE) nr. 679/2016 și Legii 190/2018

DATE DESPRE IMOBILUL NR. 98

Oficiul de Cadastru şi Publicitate Imobiliară GORJ
Biroul de Cadastru şi Publicitate Imobiliară Targu Jiu

A. Partea I. Descrierea imobilului

TEREN Necunoscut

Adresa: Loc. Pesteana De Jos, Str Plopului, Jud. Gorj

Nr. Crt	Nr cadastral Nr. topografic	Suprafaţa* (mp)	Observaţii / Referinţe
A1		535	Sector cadastral:39 Teren neimprejmuit;

B. Partea II. Proprietari şi acte

Inscrieri privitoare la dreptul de proprietate şi alte drepturi reale		Referinţe
/		
Act Administrativ nr. 4485, din 29/05/2025 emis de PRIMARIA COMUNEI FARCASESTI (ADEVERINTA;);		
B1	Inscrierea posesiei, drept de PROPRIETATE, dobandit prin Lege, cota actuala 1/1, cota initiala 1/1	A1
	1) **NEIDENTIFICAT NEIDENTIFICAT**	
Act Normativ nr. 7, din 13/03/1996 emis de PARLAMENTUL ROMÂNIEI, (Art. 13) (LEGE;);		
B2	Se noteaza mentiunea de proprietar neidentificat	A1

C. Partea III. SARCINI .

Inscrieri privind dezmembramintele dreptului de proprietate, drepturi reale de garanţie şi sarcini	Referinţe
NU SUNT	

Document care conține date cu caracter personal, protejat de prevederile Regulamentului (UE) nr. 679/2016 și Legii 190/2018

Anexa Nr. 1 La Partea I

Teren

Nr cadastral	Suprafaţa (mp)*	Observaţii / Referinţe
	535	

* Suprafaţa este determinată in planul de proiecţie Stereo 70.

DETALII LINIARE IMOBIL

Date referitoare la teren

Crt	Categorie folosință	Intra vilan	Suprafaţa (mp)	Tarla	Parcelă	Nr. topo	Observaţii / Referinţe
1	drum	DA	514	15	707	-	
2	drum	NU	21	15	707/1	-	

Lungime Segmente

1) Valorile lungimilor segmentelor sunt obţinute din proiecţie în plan.

Punct început	X / Y	Punct sfârşit	X / Y	Lungime segment (** (m)
1	362.783,845 371.624,366	2	362.782,008 371.626,618	2.906
3	362.780,078 371.630,321	4	362.778,064 371.635,431	5.493
5	362.778,508 371.639,096	6	362.768,869 371.639,499	9.647
7	362.770,006 371.629,816	8	362.774,311 371.630,157	4.318

Punct început	X / Y	Punct sfârşit	X / Y	Lungime segment (** (m)
2	362.782,008 371.626,618	3	362.780,078 371.630,321	4.176
4	362.778,064 371.635,431	5	362.778,508 371.639,096	3.692
6	362.768,869 371.639,499	7	362.770,006 371.629,816	9.75
8	362.774,311 371.630,157	9	362.774,391 371.625,102	5.056

Document care conține date cu caracter personal, protejat de prevederile Regulamentului (UE) nr. 679/2016 și Legii 190/2018

Punct început	X / Y	Punct sfârşit	X / Y	Lungime segment (** (m)
9	362.774,391 371.625,102	10	362.773,729 371.615,854	9.272
11	362.773,15 371.612,173	12	362.772,979 371.598,678	13.496
13	362.773,473 371.593,436	14	362.777,865 371.579,054	15.038
15	362.781,141 371.576,055	16	362.785,371 371.576,25	4.234
17	362.780,495 371.580,714	18	362.776,448 371.593,965	13.855
19	362.775,592 371.609,343	20	362.775,798 371.617,34	8.0
21	362.782,173 371.617,933	22	362.784,931 371.613,787	4.98
23	362.794,653 371.602,697	24	362.809,419 371.599,014	15.218
25	362.813,91 371.597,69	26	362.821,825 371.595,293	8.27
27	362.823,49 371.596,974	28	362.817,421 371.599,273	6.49
29	362.815,878 371.599,857	30	362.814,586 371.600,681	1.532
31	362.802,263 371.606,302	32	362.799,03 371.608,119	3.709
33	362.794,6 371.610,514	34	362.792,188 371.612,6	3.189
35	362.788,78 371.618,071	1	362.783,845 371.624,366	7.999

Punct început	X / Y	Punct sfârşit	X / Y	Lungime segment (** (m)
10	362.773,729 371.615,854	11	362.773,15 371.612,173	3.726
12	362.772,979 371.598,678	13	362.773,473 371.593,436	5.265
14	362.777,865 371.579,054	15	362.781,141 371.576,055	4.441
16	362.785,371 371.576,25	17	362.780,495 371.580,714	6.611
18	362.776,448 371.593,965	19	362.775,592 371.609,343	15.402
20	362.775,798 371.617,34	21	362.782,173 371.617,933	6.403
22	362.784,931 371.613,787	23	362.794,653 371.602,697	14.748
24	362.809,419 371.599,014	25	362.813,91 371.597,69	4.682
26	362.821,825 371.595,293	27	362.823,49 371.596,974	2.366
28	362.817,421 371.599,273	29	362.815,878 371.599,857	1.65
30	362.814,586 371.600,681	31	362.802,263 371.606,302	13.544
32	362.799,03 371.608,119	33	362.794,6 371.610,514	5.036
34	362.792,188 371.612,6	35	362.788,78 371.618,071	6.446

**** Lungimile segmentelor sunt determinate în planul de proiecţie Stereo 70 şi sunt rotunjite la 1 milimetru.**
***** Distanţa dintre puncte este formată din segmente cumulate ce sunt mai mici decât valoarea 1 milimetru.**

Document care conține date cu caracter personal, protejat de prevederile Regulamentului (UE) nr. 679/2016 și Legii 190/2018

DATE DESPRE IMOBILUL NR. 99

Oficiul de Cadastru şi Publicitate Imobiliară GORJ
Biroul de Cadastru şi Publicitate Imobiliară Targu Jiu

A. Partea I. Descrierea imobilului

TEREN Intravilan

Adresa: Loc. Pesteana De Jos, Str Călugăreni, Nr. 12, Jud. Gorj

Nr. Crt	Nr cadastral Nr. topografic	Suprafaţa* (mp)	Observaţii / Referinţe
A1		362	Sector cadastral:39 Teren neimprejmuit;

B. Partea II. Proprietari şi acte

Inscrieri privitoare la dreptul de proprietate şi alte drepturi reale		Referinţe
/		
Act Normativ nr. 7, din 13/03/1996 emis de PARLAMENTUL ROMANIEI (LEGE;);		
B1	Intabulare, drept de PROPRIETATE, dobandit prin Lege, cota actuala 1/1, cota initiala 1/1	A1
	1) **NEIDENTIFICAT NEIDENTIFICAT**	
Act Administrativ nr. 3475, din 23/04/2025 emis de PRIMARIA COMUNEI FARCASESTI (ADEVERINTA;);		
B2	SE NOTEAZA POSESIA FAPTICA IN FAVOAREA LUI:	A1
	1) **TUDORESCU ELISABETA**	

C. Partea III. SARCINI .

Inscrieri privind dezmembramintele dreptului de proprietate, drepturi reale de garanţie şi sarcini	Referinţe
NU SUNT	

Document care conține date cu caracter personal, protejat de prevederile Regulamentului (UE) nr. 679/2016 și Legii 190/2018

Anexa Nr. 1 La Partea I

Teren

Nr cadastral	Suprafaţa (mp)*	Observaţii / Referinţe
	362	

* Suprafaţa este determinată in planul de proiecţie Stereo 70.

DETALII LINIARE IMOBIL

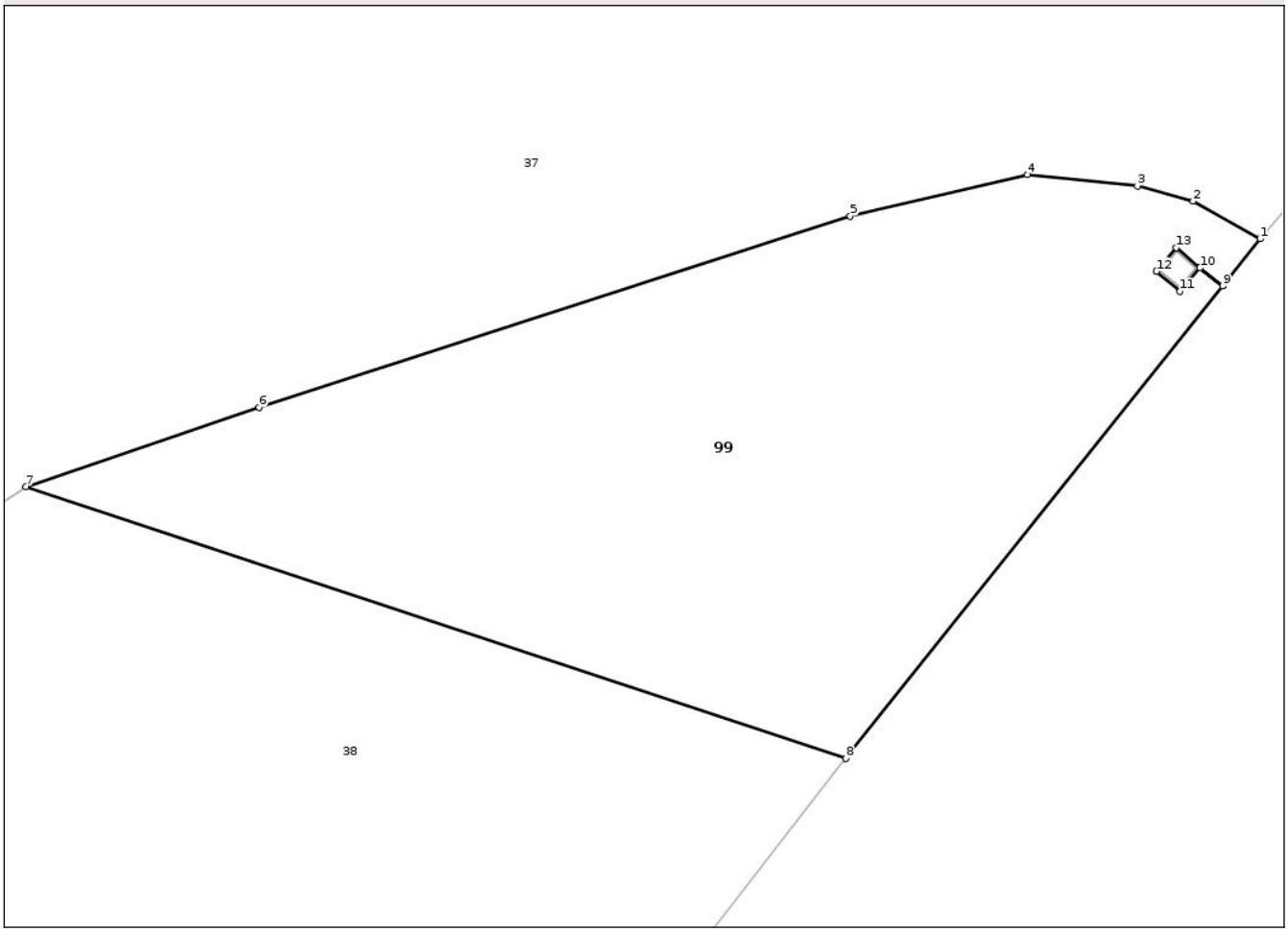

Date referitoare la teren

Crt	Categorie folosință	Intra vilan	Suprafaţa (mp)	Tarla	Parcelă	Nr. topo	Observaţii / Referinţe
1	arabil	DA	362	14	586	-	

Lungime Segmente
1) Valorile lungimilor segmentelor sunt obţinute din proiecţie în plan.

Punct început	X / Y	Punct sfârşit	X / Y	Lungime segment (** (m)
1	363.181,133 371.499,688	2	363.178,959 371.500,904	2.491
2	363.178,959 371.500,904	3	363.177,165 371.501,397	1.861
3	363.177,165 371.501,397	4	363.173,617 371.501,759	3.566
4	363.173,617 371.501,759	5	363.167,892 371.500,424	5.879
5	363.167,892 371.500,424	6	363.148,799 371.494,249	20.067

Document care conține date cu caracter personal, protejat de prevederile Regulamentului (UE) nr. 679/2016 și Legii 190/2018

Punct început	X / Y	Punct sfârşit	X / Y	Lungime segment (** (m)
6	363.148,799 371.494,249	7	363.141,267 371.491,694	7.954
7	363.141,267 371.491,694	8	363.167,739 371.482,927	27.886
8	363.167,739 371.482,927	9	363.179,917 371.498,167	19.508
9	363.179,917 371.498,167	10	363.179,187 371.498,751	0.935
10	363.179,187 371.498,751	11	363.178,545 371.497,991	0.995
11	363.178,545 371.497,991	12	363.177,781 371.498,635	0.999
12	363.177,781 371.498,635	13	363.178,425 371.499,4	1.0
13	363.178,425 371.499,4	14	363.179,19 371.498,755	1.001
14	363.179,19 371.498,755	15	363.179,921 371.498,171	0.936
15	363.179,921 371.498,171	1	363.181,133 371.499,688	1.942

** Lungimile segmentelor sunt determinate în planul de proiecţie Stereo 70 şi sunt rotunjite la 1 milimetru.
*** Distanţa dintre puncte este formată din segmente cumulate ce sunt mai mici decât valoarea 1 milimetru.

Document care conține date cu caracter personal, protejat de prevederile Regulamentului (UE) nr. 679/2016 și Legii 190/2018

DATE DESPRE IMOBILUL NR. 100

Oficiul de Cadastru şi Publicitate Imobiliară GORJ
Biroul de Cadastru şi Publicitate Imobiliară Targu Jiu

A. Partea I. Descrierea imobilului

TEREN Intravilan

Adresa: Loc. Pesteana De Jos, Str Călugăreni, Nr. 26, Jud. Gorj

Nr. Crt	Nr cadastral Nr. topografic	Suprafaţa* (mp)	Observaţii / Referinţe
A1		1.226	Sector cadastral:39 Teren neimprejmuit;

B. Partea II. Proprietari şi acte

Inscrieri privitoare la dreptul de proprietate şi alte drepturi reale		Referinţe
/		
Act Administrativ nr. 135, din 24/04/2025 emis de COMUNA FARCASESTI (PROCES VB. DE PUNERE IN POSESIE; HCJ nr.3127/11.03.2002, Anexa 30, poz. 84);		
B1	Inscrierea provizorie, drept de PROPRIETATE, dobandit prin Lege, cota actuala 1/1, cota initiala 1/1	A1
	1) **TUDORESCU SAVA**, defunct;	

C. Partea III. SARCINI .

Inscrieri privind dezmembramintele dreptului de proprietate, drepturi reale de garanţie şi sarcini	Referinţe
NU SUNT	

Document care conține date cu caracter personal, protejat de prevederile Regulamentului (UE) nr. 679/2016 și Legii 190/2018

Anexa Nr. 1 La Partea I

Teren

Nr cadastral	Suprafaţa (mp)*	Observaţii / Referinţe
	1.226	

* Suprafaţa este determinată in planul de proiecţie Stereo 70.

DETALII LINIARE IMOBIL

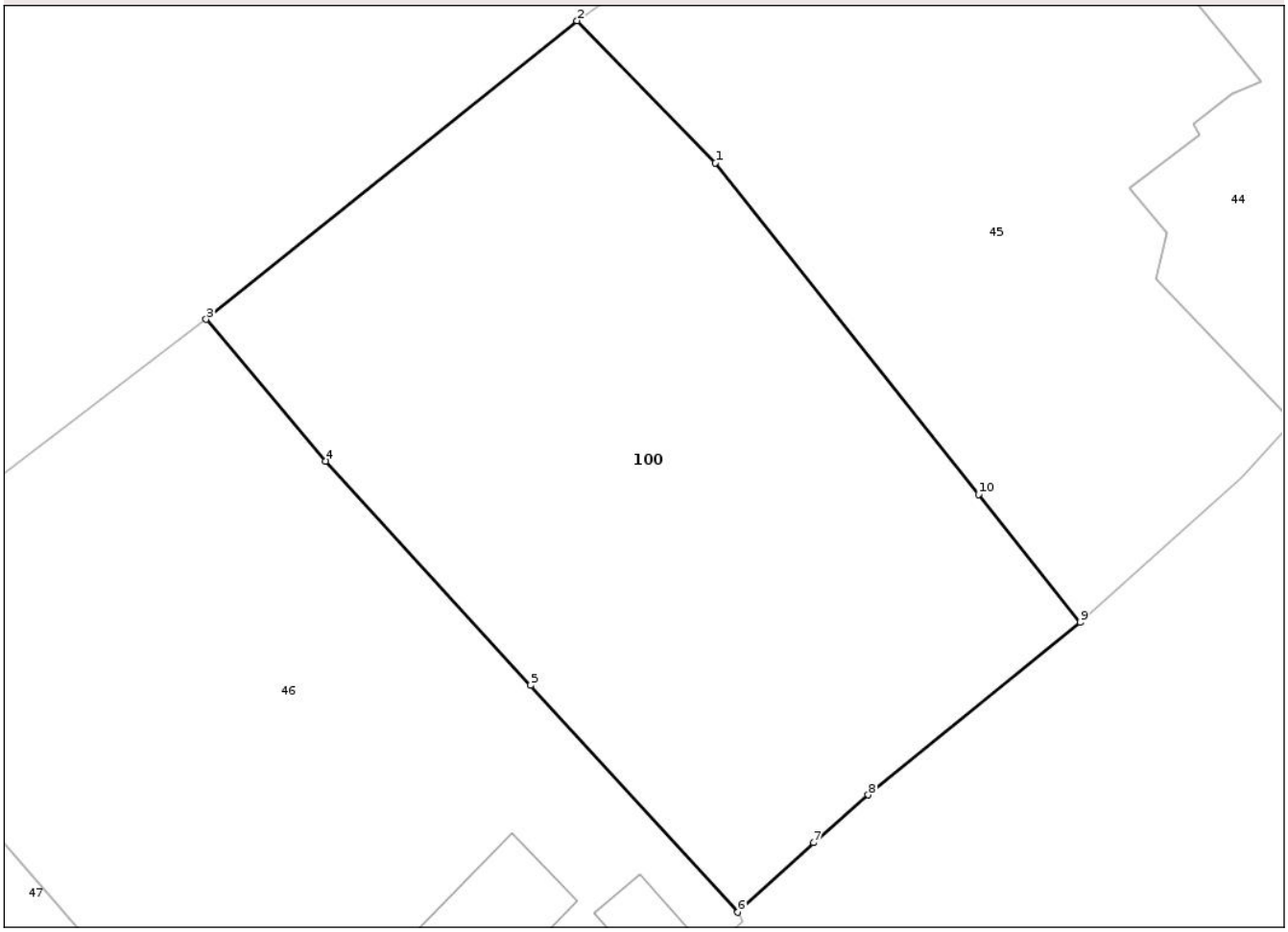

Date referitoare la teren

Crt	Categorie folosință	Intra vilan	Suprafaţa (mp)	Tarla	Parcelă	Nr. topo	Observaţii / Referinţe
1	arabil	DA	921	14	573	-	
2	pasune	DA	305	14	572	-	PĂȘUNE ÎMPĂDURITĂ

Lungime Segmente
1) Valorile lungimilor segmentelor sunt obţinute din proiecţie în plan.

Punct început	X / Y	Punct sfârşit	X / Y	Lungime segment (** (m)
1	363.007,222 371.418,463	2	362.999,277 371.426,629	11.393
2	362.999,277 371.426,629	3	362.977,977 371.409,498	27.334
3	362.977,977 371.409,498	4	362.984,839 371.401,369	10.638
4	362.984,839 371.401,369	5	362.996,618 371.388,495	17.449

Document care conține date cu caracter personal, protejat de prevederile Regulamentului (UE) nr. 679/2016 și Legii 190/2018

Punct început	X / Y	Punct sfârşit	X / Y	Lungime segment (** (m)
5	362.996,618 371.388,495	6	363.008,518 371.375,49	17.628
6	363.008,518 371.375,49	7	363.012,868 371.379,473	5.898
7	363.012,868 371.379,473	8	363.016,004 371.382,217	4.167
8	363.016,004 371.382,217	9	363.028,167 371.392,115	15.681
9	363.028,167 371.392,115	10	363.022,333 371.399,456	9.377
10	363.022,333 371.399,456	1	363.007,222 371.418,463	24.282

** Lungimile segmentelor sunt determinate în planul de proiecţie Stereo 70 şi sunt rotunjite la 1 milimetru.
*** Distanţa dintre puncte este formată din segmente cumulate ce sunt mai mici decât valoarea 1 milimetru.

Document care conține date cu caracter personal, protejat de prevederile Regulamentului (UE) nr. 679/2016 și Legii 190/2018

DATE DESPRE IMOBILUL NR. 101

Oficiul de Cadastru şi Publicitate Imobiliară GORJ
Biroul de Cadastru şi Publicitate Imobiliară Targu Jiu

A. Partea I. Descrierea imobilului

TEREN Intravilan

Adresa: Loc. Pesteana De Jos, Str Călugăreni, Jud. Gorj

Nr. Crt	Nr cadastral Nr. topografic	Suprafaţa* (mp)	Observaţii / Referinţe
A1		337	Sector cadastral:39 Teren imprejmuit;

B. Partea II. Proprietari şi acte

Inscrieri privitoare la dreptul de proprietate şi alte drepturi reale		Referinţe
/		
Act Normativ nr. 7, din 13/03/1996 emis de PARLAMENTUL ROMANIEI (LEGE;);		
B1	Intabulare, drept de PROPRIETATE, dobandit prin Lege, cota actuala 1/1, cota initiala 1/1	A1
	1) **NEIDENTIFICAT NEIDENTIFICAT**	
Act Administrativ nr. 3474, din 23/04/2025 emis de PRIMARIA COMUNEI FARCASESTI (ADEVERINTA;);		
B2	SE NOTEAZA POSESIA FAPTICA IN FAVOAREA LUI:	A1
	1) **MUNTEANU ION**	

C. Partea III. SARCINI .

Inscrieri privind dezmembramintele dreptului de proprietate, drepturi reale de garanţie şi sarcini	Referinţe
NU SUNT	

Document care conține date cu caracter personal, protejat de prevederile Regulamentului (UE) nr. 679/2016 și Legii 190/2018

Anexa Nr. 1 La Partea I

Teren

Nr cadastral	Suprafaţa (mp)*	Observaţii / Referinţe
	337	

* Suprafaţa este determinată in planul de proiecţie Stereo 70.

DETALII LINIARE IMOBIL

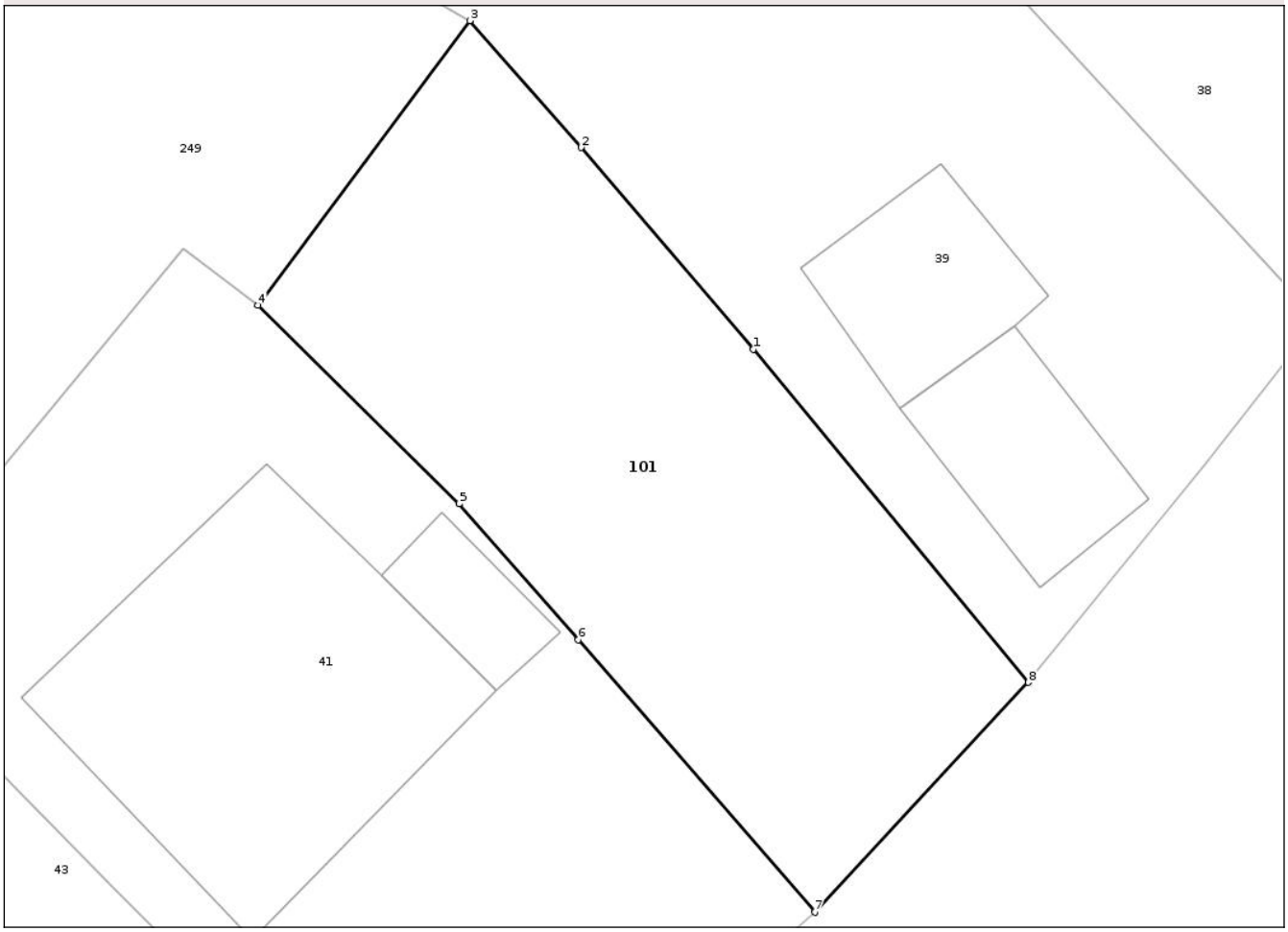

Date referitoare la teren

Crt	Categorie folosință	Intra vilan	Suprafaţa (mp)	Tarla	Parcelă	Nr. topo	Observaţii / Referinţe
1	arabil	DA	337	14	581	-	

Lungime Segmente
1) Valorile lungimilor segmentelor sunt obţinute din proiecţie în plan.

Punct început	X / Y	Punct sfârşit	X / Y	Lungime segment (** (m)
1	363.126,22 371.454,001	2	363.120,2 371.461,075	9.289
2	363.120,2 371.461,075	3	363.116,291 371.465,513	5.914
3	363.116,291 371.465,513	4	363.108,865 371.455,543	12.432
4	363.108,865 371.455,543	5	363.115,907 371.448,594	9.893
5	363.115,907 371.448,594	6	363.120,095 371.443,843	6.333

Document care conține date cu caracter personal, protejat de prevederile Regulamentului (UE) nr. 679/2016 și Legii 190/2018

Punct început	X / Y	Punct sfârşit	X / Y	Lungime segment (** (m)
6	363.120,095 371.443,843	7	363.128,381 371.434,299	12.639
7	363.128,381 371.434,299	8	363.135,862 371.442,347	10.988
8	363.135,862 371.442,347	1	363.126,22 371.454,001	15.126

** Lungimile segmentelor sunt determinate în planul de proiecţie Stereo 70 şi sunt rotunjite la 1 milimetru.
*** Distanţa dintre puncte este formată din segmente cumulate ce sunt mai mici decât valoarea 1 milimetru.

Document care conține date cu caracter personal, protejat de prevederile Regulamentului (UE) nr. 679/2016 și Legii 190/2018

DATE DESPRE IMOBILUL NR. 102

Oficiul de Cadastru şi Publicitate Imobiliară GORJ
Biroul de Cadastru şi Publicitate Imobiliară Targu Jiu

A. Partea I. Descrierea imobilului

TEREN Intravilan

Adresa: Loc. Pesteana De Jos, Str Călugăreni, Jud. Gorj

Nr. Crt	Nr cadastral Nr. topografic	Suprafaţa* (mp)	Observaţii / Referinţe
A1		226	Sector cadastral:39 Teren imprejmuit;

B. Partea II. Proprietari şi acte

Inscrieri privitoare la dreptul de proprietate şi alte drepturi reale		Referinţe
/		
Act Administrativ nr. 513, din 25/04/2012 emis de COMUNA FARCASESTI (; Hotararea 3127/11.03.2002, Anexa 30, pozitia 22);		
B1	Inscrierea provizorie, drept de PROPRIETATE, dobandit prin Lege, cota actuala 1/1, cota initiala 1/1	A1
	1) **PRESUROIU I NICOLAE**, defunct;	

C. Partea III. SARCINI .

Inscrieri privind dezmembramintele dreptului de proprietate, drepturi reale de garanţie şi sarcini	Referinţe
NU SUNT	

Document care conține date cu caracter personal, protejat de prevederile Regulamentului (UE) nr. 679/2016 și Legii 190/2018

Anexa Nr. 1 La Partea I

Teren

Nr cadastral	Suprafaţa (mp)*	Observaţii / Referinţe
	226	

* Suprafaţa este determinată in planul de proiecţie Stereo 70.

DETALII LINIARE IMOBIL

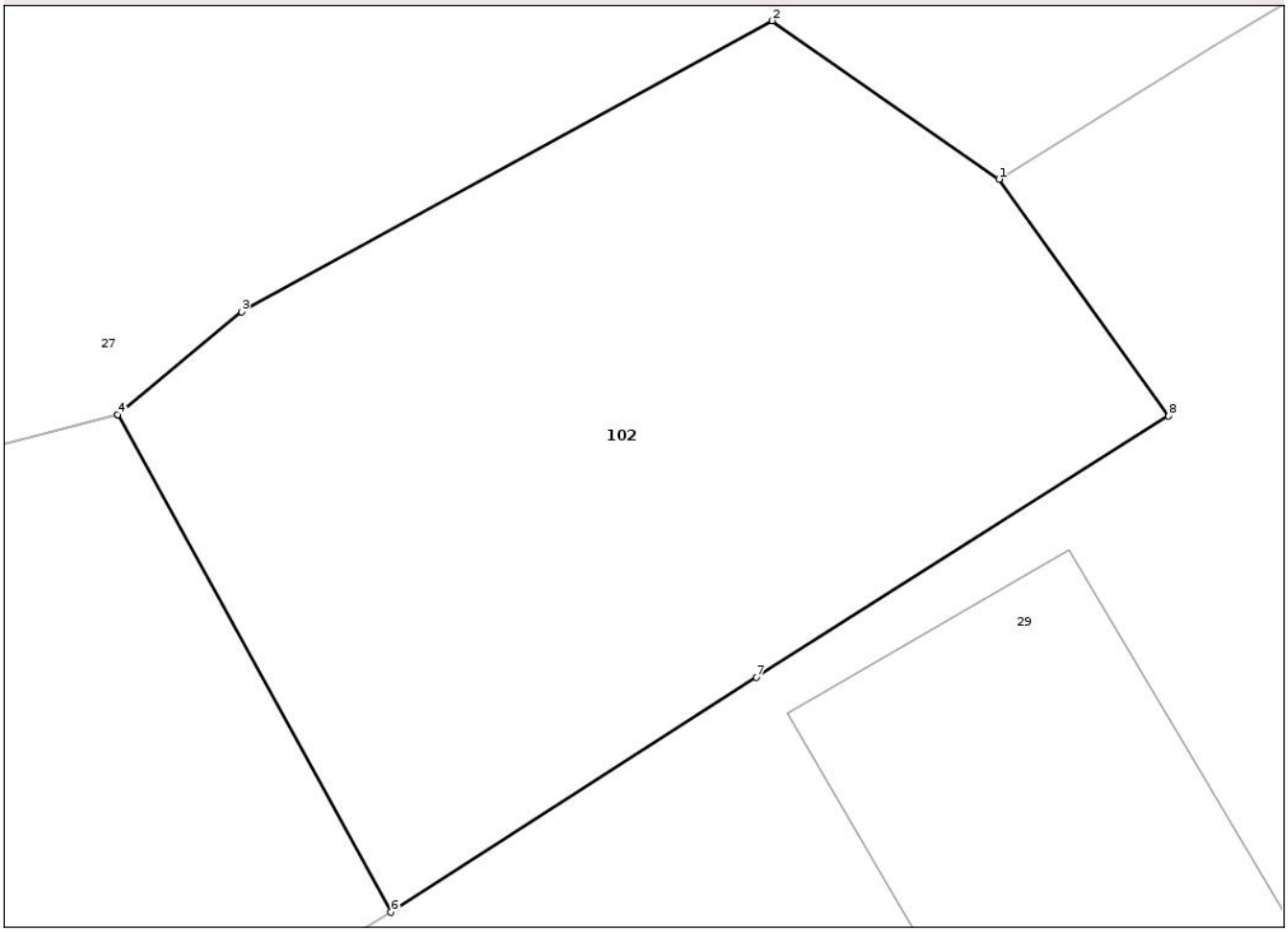

Date referitoare la teren

Crt	Categorie folosință	Intra vilan	Suprafaţa (mp)	Tarla	Parcelă	Nr. topo	Observaţii / Referinţe
1	arabil	DA	226	15	609	-	NR. TARLA IN ACT: 14

Lungime Segmente
1) Valorile lungimilor segmentelor sunt obţinute din proiecţie în plan.

Punct început	X / Y	Punct sfârşit	X / Y	Lungime segment (** (m)
1	363.293,421 371.625,392	2	363.288,544 371.628,795	5.947
2	363.288,544 371.628,795	3	363.277,141 371.622,544	13.004
3	363.277,141 371.622,544	4	363.274,477 371.620,34	3.458
4	363.274,477 371.620,34	5	363.274,473 371.620,337	0.005
5	363.274,473 371.620,337	6	363.280,35 371.609,653	12.194

Document care conține date cu caracter personal, protejat de prevederile Regulamentului (UE) nr. 679/2016 și Legii 190/2018

Punct început	X / Y	Punct sfârşit	X / Y	Lungime segment (** (m)
6	363.280,35 371.609,653	7	363.288,202 371.614,695	9.331
7	363.288,202 371.614,695	8	363.297,068 371.620,307	10.493
8	363.297,068 371.620,307	1	363.293,421 371.625,392	6.258

** Lungimile segmentelor sunt determinate în planul de proiecţie Stereo 70 şi sunt rotunjite la 1 milimetru.
*** Distanţa dintre puncte este formată din segmente cumulate ce sunt mai mici decât valoarea 1 milimetru.

Document care conține date cu caracter personal, protejat de prevederile Regulamentului (UE) nr. 679/2016 și Legii 190/2018

DATE DESPRE IMOBILUL NR. 103

Oficiul de Cadastru şi Publicitate Imobiliară GORJ
Biroul de Cadastru şi Publicitate Imobiliară Targu Jiu

A. Partea I. Descrierea imobilului

TEREN Intravilan

Adresa: Loc. Pesteana De Jos, Str Valea Plopului, Jud. Gorj

Nr. Crt	Nr cadastral Nr. topografic	Suprafaţa* (mp)	Observaţii / Referinţe
A1		Din acte: 500 Masurata: 3.152	Sector cadastral:39 Teren neimprejmuit;

Construcţii

Crt	Nr cadastral Nr. topografic	Adresa	Observaţii / Referinţe
A1.1	-C1	Loc. Pesteana De Jos, Str Valea Plopului, Jud. Gorj	Nr. niveluri:1; S. construita la sol:111 mp; S. construita desfasurata:111 mp;

B. Partea II. Proprietari şi acte

Inscrieri privitoare la dreptul de proprietate şi alte drepturi reale		Referinţe
/		
Act Normativ nr. 7, din 13/03/1996 emis de PARLAMENTUL ROMANIEI (LEGE;);		
B1	Intabulare, drept de PROPRIETATE, dobandit prin Lege, cota actuala 1/1, cota initiala 1/1	A1
	1) **NEIDENTIFICAT NEIDENTIFICAT**	
Act Administrativ nr. 3463, din 23/04/2025 emis de PRIMARIA COMUNEI FARCASESTI (ADEVERINTA;);		
B2	SE NOTEAZA POSESIA FAPTICA IN FAVOAREA LUI:	A1
	1) **PÎRVULESCU TRAIAN**	
Act Administrativ nr. 1355711, din 23/11/1999 emis de CJSDPAT GORJ (TITLU DE PROPRIETATE;);		
B3	Intabulare, drept de PROPRIETATE, dobandit prin Reconstituire, cota actuala 1/1, cota initiala 1/1	A1
	1) **SIMION C CONSTANTIN**	
Act Administrativ nr. 4485, din 29/05/2025 emis de PRIMARIA COMUNEI FARCASESTI (ADEVERINTA;);		
B4	Intabulare, drept de PROPRIETATE, dobandit prin Construire, cota actuala 1/1, cota initiala 1/1	A1.1
	1) **PÎRVULESCU TRAIAN**	

C. Partea III. SARCINI .

Inscrieri privind dezmembramintele dreptului de proprietate, drepturi reale de garanţie şi sarcini	Referinţe
NU SUNT	

Document care conține date cu caracter personal, protejat de prevederile Regulamentului (UE) nr. 679/2016 și Legii 190/2018

Anexa Nr. 1 La Partea I

Teren

Nr cadastral	Suprafaţa (mp)*	Observaţii / Referinţe
	Din acte: 500 Masurata: 3.152	

* Suprafaţa este determinată in planul de proiecţie Stereo 70.

DETALII LINIARE IMOBIL

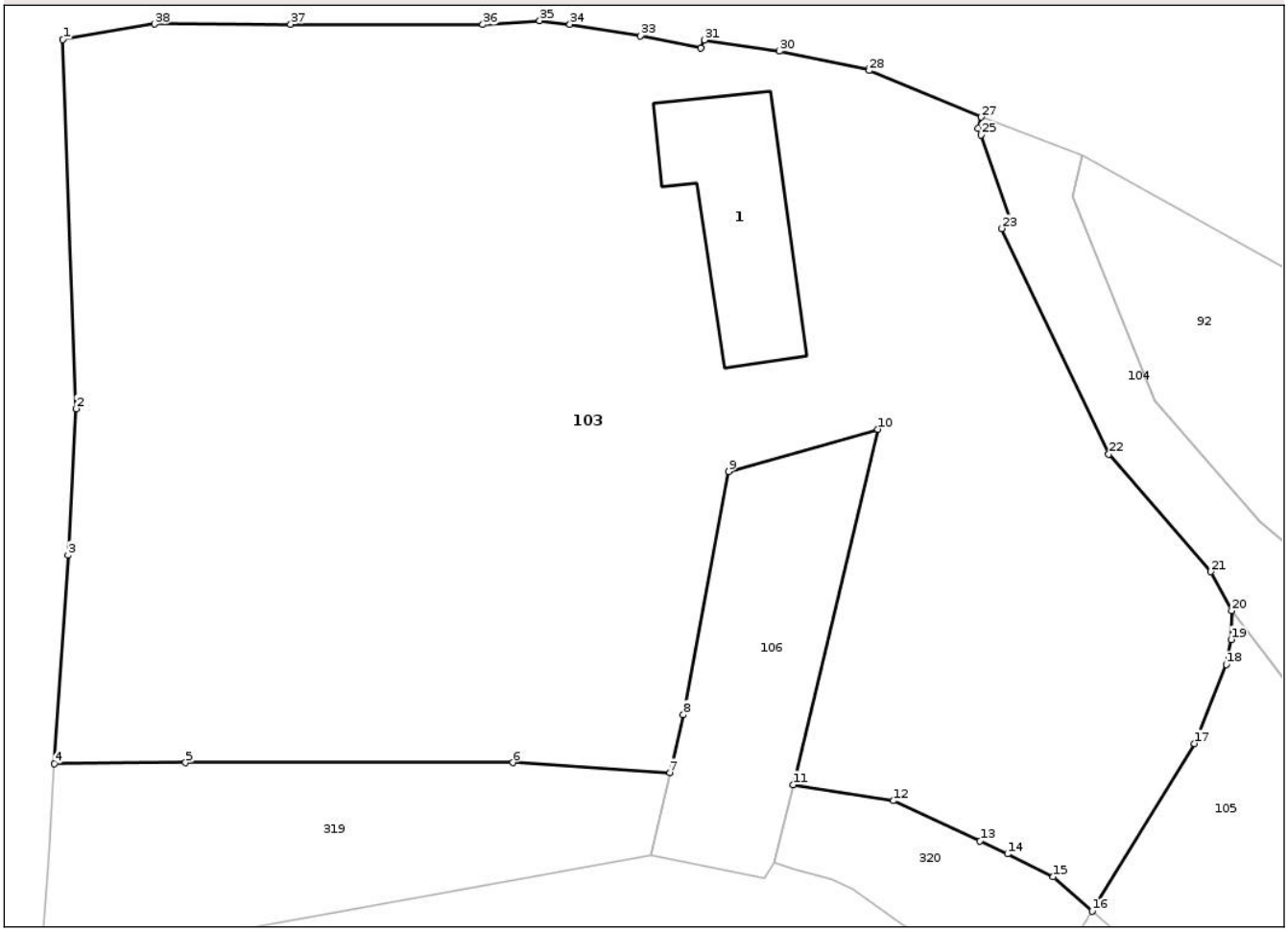

Date referitoare la teren

Crt	Categorie folosinţă	Intra vilan	Suprafaţa (mp)	Tarla	Parcelă	Nr. topo	Observaţii / Referinţe
1	curti constructii	DA	875	15	751	-	
2	arabil	DA	1.669	15	753,753/1	-	
3	arabil	DA	159	15	749/2	-	
4	vie	DA	449	15	749/4	-	

Date referitoare la construcţii

Crt	Număr	Destinaţie construcţie	Supraf. (mp)	Situaţie juridică	Observaţii / Referinţe
A1.1	-C1	constructii de locuinte	Din acte: 0 Masurata: 111	Cu acte	Nr. niveluri:1; S. construita la sol:111 mp; S. construita desfasurata:111 mp;

Lungime Segmente

1) Valorile lungimilor segmentelor sunt obţinute din proiecţie în plan.

Punct început	X / Y	Punct sfârşit	X / Y	Lungime segment (** (m)
1	362.341,432 371.704,998	2	362.342,298 371.680,749	24.264

Punct început	X / Y	Punct sfârşit	X / Y	Lungime segment (** (m)
2	362.342,298 371.680,749	3	362.341,776 371.671,116	9.647

Document care conține date cu caracter personal, protejat de prevederile Regulamentului (UE) nr. 679/2016 și Legii 190/2018

Punct început	X / Y	Punct sfârşit	X / Y	Lungime segment (** (m)
3	362.341,776 371.671,116	4	362.340,891 371.657,424	13.721
5	362.349,5 371.657,5	6	362.371,0 371.657,5	21.5
7	362.381,309 371.656,835	8	362.382,2 371.660,65	3.918
9	362.385,188 371.676,613	10	362.394,977 371.679,399	10.178
11	362.389,397 371.656,043	12	362.396,0 371.655,0	6.685
13	362.401,698 371.652,341	14	362.403,5 371.651,5	1.989
15	362.406,5 371.650,0	16	362.409,047 371.647,736	3.408
17	362.415,781 371.658,747	18	362.417,871 371.663,938	5.596
19	362.418,19 371.665,582	20	362.418,214 371.667,48	1.898
21	362.416,848 371.670,038	22	362.410,149 371.677,761	10.224
23	362.403,099 371.692,578	24	362.403,714 371.693,01	0.752
25	362.401,745 371.698,724	26	362.401,544 371.699,152	0.473
27	362.401,772 371.699,902	28	362.394,417 371.702,962	7.966
29	362.394,373 371.703,064	30	362.388,52 371.704,233	5.969
31	362.383,586 371.704,963	32	362.383,359 371.704,426	0.583
33	362.379,389 371.705,25	34	362.374,749 371.706,003	4.701
35	362.372,765 371.706,236	36	362.369,027 371.705,984	3.746
37	362.356,4 371.705,999	38	362.347,456 371.706,011	8.944

Punct început	X / Y	Punct sfârşit	X / Y	Lungime segment (** (m)
4	362.340,891 371.657,424	5	362.349,5 371.657,5	8.609
6	362.371,0 371.657,5	7	362.381,309 371.656,835	10.33
8	362.382,2 371.660,65	9	362.385,188 371.676,613	16.24
10	362.394,977 371.679,399	11	362.389,397 371.656,043	24.013
12	362.396,0 371.655,0	13	362.401,698 371.652,341	6.288
14	362.403,5 371.651,5	15	362.406,5 371.650,0	3.354
16	362.409,047 371.647,736	17	362.415,781 371.658,747	12.907
18	362.417,871 371.663,938	19	362.418,19 371.665,582	1.675
20	362.418,214 371.667,48	21	362.416,848 371.670,038	2.9
22	362.410,149 371.677,761	23	362.403,099 371.692,578	16.409
24	362.403,714 371.693,01	25	362.401,745 371.698,724	6.044
26	362.401,544 371.699,152	27	362.401,772 371.699,902	0.784
28	362.394,417 371.702,962	29	362.394,373 371.703,064	0.111
30	362.388,52 371.704,233	31	362.383,586 371.704,963	4.988
32	362.383,359 371.704,426	33	362.379,389 371.705,25	4.055
34	362.374,749 371.706,003	35	362.372,765 371.706,236	1.998
36	362.369,027 371.705,984	37	362.356,4 371.705,999	12.627
38	362.347,456 371.706,011	1	362.341,432 371.704,998	6.109

**** Lungimile segmentelor sunt determinate în planul de proiecţie Stereo 70 şi sunt rotunjite la 1 milimetru.**
***** Distanţa dintre puncte este formată din segmente cumulate ce sunt mai mici decât valoarea 1 milimetru.**

Document care conține date cu caracter personal, protejat de prevederile Regulamentului (UE) nr. 679/2016 și Legii 190/2018

DATE DESPRE IMOBILUL NR. 104

Oficiul de Cadastru şi Publicitate Imobiliară GORJ
Biroul de Cadastru şi Publicitate Imobiliară Targu Jiu

A. Partea I. Descrierea imobilului

TEREN Intravilan

Adresa: Loc. Pesteana De Jos, Jud. Gorj

Nr. Crt	Nr cadastral Nr. topografic	Suprafaţa* (mp)	Observaţii / Referinţe
A1		453	Sector cadastral:39 Teren neimprejmuit;

B. Partea II. Proprietari şi acte

Inscrieri privitoare la dreptul de proprietate şi alte drepturi reale		Referinţe
/		
Act Administrativ nr. 4485, din 29/05/2025 emis de PRIMARIA COMUNEI FARCASESTI (ADEVERINTA;);		
B1	Inscrierea posesiei, drept de PROPRIETATE, dobandit prin Lege, cota actuala 1/1, cota initiala 1/1	A1
	1) **NEIDENTIFICAT NEIDENTIFICAT**	
Act Normativ nr. 7, din 13/03/1996 emis de PARLAMENTUL ROMÂNIEI, (Art. 13) (LEGE;);		
B2	Se noteaza mentiunea de proprietar neidentificat	A1

C. Partea III. SARCINI .

Inscrieri privind dezmembramintele dreptului de proprietate, drepturi reale de garanţie şi sarcini	Referinţe
NU SUNT	

Document care conține date cu caracter personal, protejat de prevederile Regulamentului (UE) nr. 679/2016 și Legii 190/2018

Anexa Nr. 1 La Partea I

Teren

Nr cadastral	Suprafaţa (mp)*	Observaţii / Referinţe
	453	

* Suprafaţa este determinată in planul de proiecţie Stereo 70.

DETALII LINIARE IMOBIL

Date referitoare la teren

Crt	Categorie folosință	Intra vilan	Suprafaţa (mp)	Tarla	Parcelă	Nr. topo	Observaţii / Referinţe
1	ape curgatoare	DA	453	15	746	-	

Lungime Segmente

1) Valorile lungimilor segmentelor sunt obţinute din proiecţie în plan.

Punct început	X / Y	Punct sfârşit	X / Y	Lungime segment (** (m)
1	362.434,497 371.651,531	2	362.432,038 371.651,132	2.491
3	362.431,272 371.652,669	4	362.426,506 371.667,805	15.869
5	362.420,074 371.673,353	6	362.413,194 371.681,274	10.492
7	362.407,775 371.694,659	8	362.408,395 371.697,389	2.8
9	362.401,772 371.699,902	10	362.401,544 371.699,152	0.784

Punct început	X / Y	Punct sfârşit	X / Y	Lungime segment (** (m)
2	362.432,038 371.651,132	3	362.431,272 371.652,669	1.717
4	362.426,506 371.667,805	5	362.420,074 371.673,353	8.494
6	362.413,194 371.681,274	7	362.407,775 371.694,659	14.44
8	362.408,395 371.697,389	9	362.401,772 371.699,902	7.084
10	362.401,544 371.699,152	11	362.401,745 371.698,724	0.473

Document care conține date cu caracter personal, protejat de prevederile Regulamentului (UE) nr. 679/2016 și Legii 190/2018

Punct început	X / Y	Punct sfârşit	X / Y	Lungime segment (** (m)
11	362.401,745 371.698,724	12	362.403,714 371.693,01	6.044
13	362.403,099 371.692,578	14	362.410,149 371.677,761	16.409
15	362.416,848 371.670,038	16	362.418,214 371.667,48	2.9
17	362.421,576 371.663,079	18	362.421,882 371.661,355	1.751
19	362.424,253 371.647,25	20	362.424,5 371.636,5	10.753
21	362.436,093 371.637,959	1	362.434,497 371.651,531	13.666

Punct început	X / Y	Punct sfârşit	X / Y	Lungime segment (** (m)
12	362.403,714 371.693,01	13	362.403,099 371.692,578	0.752
14	362.410,149 371.677,761	15	362.416,848 371.670,038	10.224
16	362.418,214 371.667,48	17	362.421,576 371.663,079	5.538
18	362.421,882 371.661,355	19	362.424,253 371.647,25	14.303
20	362.424,5 371.636,5	21	362.436,093 371.637,959	11.684

** Lungimile segmentelor sunt determinate în planul de proiecţie Stereo 70 şi sunt rotunjite la 1 milimetru.
*** Distanţa dintre puncte este formată din segmente cumulate ce sunt mai mici decât valoarea 1 milimetru.

Document care conține date cu caracter personal, protejat de prevederile Regulamentului (UE) nr. 679/2016 și Legii 190/2018

DATE DESPRE IMOBILUL NR. 105

Oficiul de Cadastru şi Publicitate Imobiliară GORJ
Biroul de Cadastru şi Publicitate Imobiliară Targu Jiu

A. Partea I. Descrierea imobilului

TEREN Intravilan

Adresa: Loc. Pesteana De Jos, Jud. Gorj

Nr. Crt	Nr cadastral Nr. topografic	Suprafaţa* (mp)	Observaţii / Referinţe
A1		259	Sector cadastral:39 Teren neimprejmuit;

B. Partea II. Proprietari şi acte

Inscrieri privitoare la dreptul de proprietate şi alte drepturi reale		Referinţe
/		
Act Normativ nr. 7, din 13/03/1996 emis de PARLAMENTUL ROMANIEI (LEGE;);		
B1	Intabulare, drept de PROPRIETATE, dobandit prin Lege, cota actuala 1/1, cota initiala 1/1	A1
	1) **NEIDENTIFICAT NEIDENTIFICAT**	
Act Administrativ nr. 3464, din 23/04/2025 emis de PRIMARIA COMUNEI FARCASESTI (ADEVERINTA;);		
B2	SE NOTEAZA POSESIA FAPTICA IN FAVOAREA LUI:	A1
	1) **GHICA DUMITRU** 2) **GHICA ION**	

C. Partea III. SARCINI .

Inscrieri privind dezmembramintele dreptului de proprietate, drepturi reale de garanţie şi sarcini	Referinţe
NU SUNT	

Anexa Nr. 1 La Partea I

Teren

Nr cadastral	Suprafaţa (mp)*	Observaţii / Referinţe
	259	

* Suprafaţa este determinată in planul de proiecţie Stereo 70.

DETALII LINIARE IMOBIL

Date referitoare la teren

Crt	Categorie folosință	Intra vilan	Suprafaţa (mp)	Tarla	Parcelă	Nr. topo	Observaţii / Referinţe
1	faneata	DA	259	15	747	-	

Lungime Segmente
1) Valorile lungimilor segmentelor sunt obţinute din proiecţie în plan.

Punct început	X / Y	Punct sfârşit	X / Y	Lungime segment (** (m)
1	362.421,882 371.661,355	2	362.421,576 371.663,079	1.751
2	362.421,576 371.663,079	3	362.418,214 371.667,48	5.538
3	362.418,214 371.667,48	4	362.418,19 371.665,582	1.898
4	362.418,19 371.665,582	5	362.417,871 371.663,938	1.675
5	362.417,871 371.663,938	6	362.415,781 371.658,747	5.596

Document care conține date cu caracter personal, protejat de prevederile Regulamentului (UE) nr. 679/2016 și Legii 190/2018

Punct început	X / Y	Punct sfârşit	X / Y	Lungime segment (** (m)
6	362.415,781 371.658,747	7	362.409,047 371.647,736	12.907
7	362.409,047 371.647,736	8	362.411,0 371.646,0	2.613
8	362.411,0 371.646,0	9	362.416,5 371.639,0	8.902
9	362.416,5 371.639,0	10	362.424,5 371.636,5	8.382
10	362.424,5 371.636,5	11	362.424,253 371.647,25	10.753
11	362.424,253 371.647,25	1	362.421,882 371.661,355	14.303

** Lungimile segmentelor sunt determinate în planul de proiecţie Stereo 70 şi sunt rotunjite la 1 milimetru.
*** Distanţa dintre puncte este formată din segmente cumulate ce sunt mai mici decât valoarea 1 milimetru.

Document care conține date cu caracter personal, protejat de prevederile Regulamentului (UE) nr. 679/2016 și Legii 190/2018

DATE DESPRE IMOBILUL NR. 106

Oficiul de Cadastru şi Publicitate Imobiliară GORJ
Biroul de Cadastru şi Publicitate Imobiliară Targu Jiu

A. Partea I. Descrierea imobilului

TEREN Necunoscut

Adresa: Loc. Pesteana De Jos, Jud. Gorj

Nr. Crt	Nr cadastral Nr. topografic	Suprafaţa* (mp)	Observaţii / Referinţe
A1		234	Sector cadastral:39 Teren neimprejmuit;

B. Partea II. Proprietari şi acte

Inscrieri privitoare la dreptul de proprietate şi alte drepturi reale		Referinţe
/		
Act Administrativ nr. 132, din 24/04/2025 emis de COMUNA FARCASESTI (PROCES VB. DE PUNERE IN POSESIE; Hotararea nr. 4/02.09.1991 emisa de Prefectura Judetului Gorj, Anexa 2A, pozitia 274);		
B1	Inscrierea provizorie, drept de PROPRIETATE, dobandit prin Lege, cota actuala 1/1, cota initiala 1/1	A1
	1) **BOZNEANU MIHAI**, defunct;	

C. Partea III. SARCINI .

Inscrieri privind dezmembramintele dreptului de proprietate, drepturi reale de garanţie şi sarcini	Referinţe
NU SUNT	

Document care conține date cu caracter personal, protejat de prevederile Regulamentului (UE) nr. 679/2016 și Legii 190/2018

Anexa Nr. 1 La Partea I

Teren

Nr cadastral	Suprafaţa (mp)*	Observaţii / Referinţe
	234	

* Suprafaţa este determinată in planul de proiecţie Stereo 70.

DETALII LINIARE IMOBIL

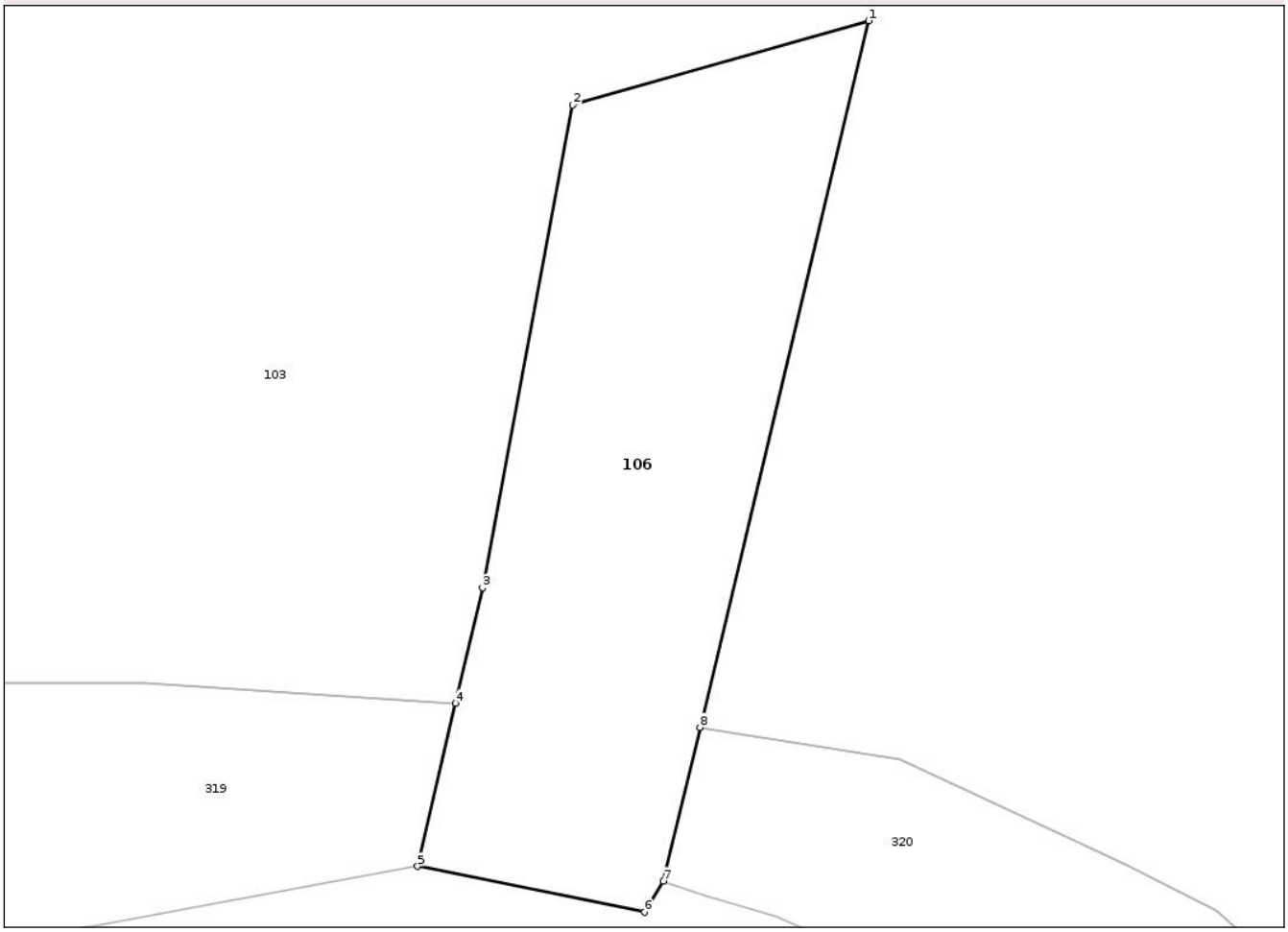

Date referitoare la teren

Crt	Categorie folosință	Intra vilan	Suprafaţa (mp)	Tarla	Parcelă	Nr. topo	Observaţii / Referinţe
1	arabil	DA	186	15	749	-	
2	arabil	NU	48	15	749/1	-	

Lungime Segmente
1) Valorile lungimilor segmentelor sunt obţinute din proiecţie în plan.

Punct început	X / Y	Punct sfârşit	X / Y	Lungime segment (** (m)
1	362.394,977 371.679,399	2	362.385,188 371.676,613	10.178
2	362.385,188 371.676,613	3	362.382,2 371.660,65	16.24
3	362.382,2 371.660,65	4	362.381,309 371.656,835	3.918
4	362.381,309 371.656,835	5	362.380,052 371.651,448	5.532

Document care conține date cu caracter personal, protejat de prevederile Regulamentului (UE) nr. 679/2016 și Legii 190/2018

Punct început	X / Y	Punct sfârşit	X / Y	Lungime segment (** (m)
5	362.380,052 371.651,448	6	362.387,558 371.649,93	7.658
6	362.387,558 371.649,93	7	362.388,183 371.650,96	1.205
7	362.388,183 371.650,96	8	362.389,397 371.656,043	5.226
8	362.389,397 371.656,043	1	362.394,977 371.679,399	24.013

** Lungimile segmentelor sunt determinate în planul de proiecţie Stereo 70 şi sunt rotunjite la 1 milimetru.
*** Distanţa dintre puncte este formată din segmente cumulate ce sunt mai mici decât valoarea 1 milimetru.

Document care conține date cu caracter personal, protejat de prevederile Regulamentului (UE) nr. 679/2016 și Legii 190/2018

DATE DESPRE IMOBILUL NR. 165

Oficiul de Cadastru şi Publicitate Imobiliară GORJ
Biroul de Cadastru şi Publicitate Imobiliară Targu Jiu

A. Partea I. Descrierea imobilului

TEREN Extravilan

Adresa: Jud. Gorj

Nr. Crt	Nr cadastral Nr. topografic	Suprafaţa* (mp)	Observaţii / Referinţe
A1		1.717	Sector cadastral:39 Teren neimprejmuit;

B. Partea II. Proprietari şi acte

Inscrieri privitoare la dreptul de proprietate şi alte drepturi reale		Referinţe
/		
Act Administrativ nr. 142, din 28/04/2025 emis de COMUNA FARCASESTI (PROCES VB. DE PUNERE IN POSESIE; Hotararea nr. 4/02.09.1991 emisa de Prefectura Judetului Gorj, Anexa 2A, pozitia 280);		
B1	Inscrierea provizorie, drept de PROPRIETATE, dobandit prin Lege, cota actuala 1/1, cota initiala 1/1	A1
	1) **PAPUC IOANA**, defunctă;	

C. Partea III. SARCINI .

Inscrieri privind dezmembramintele dreptului de proprietate, drepturi reale de garanţie şi sarcini	Referinţe
NU SUNT	

Document care conține date cu caracter personal, protejat de prevederile Regulamentului (UE) nr. 679/2016 și Legii 190/2018

Anexa Nr. 1 La Partea I

Teren

Nr cadastral	Suprafaţa (mp)*	Observaţii / Referinţe
	1.717	

* Suprafaţa este determinată in planul de proiecţie Stereo 70.

DETALII LINIARE IMOBIL

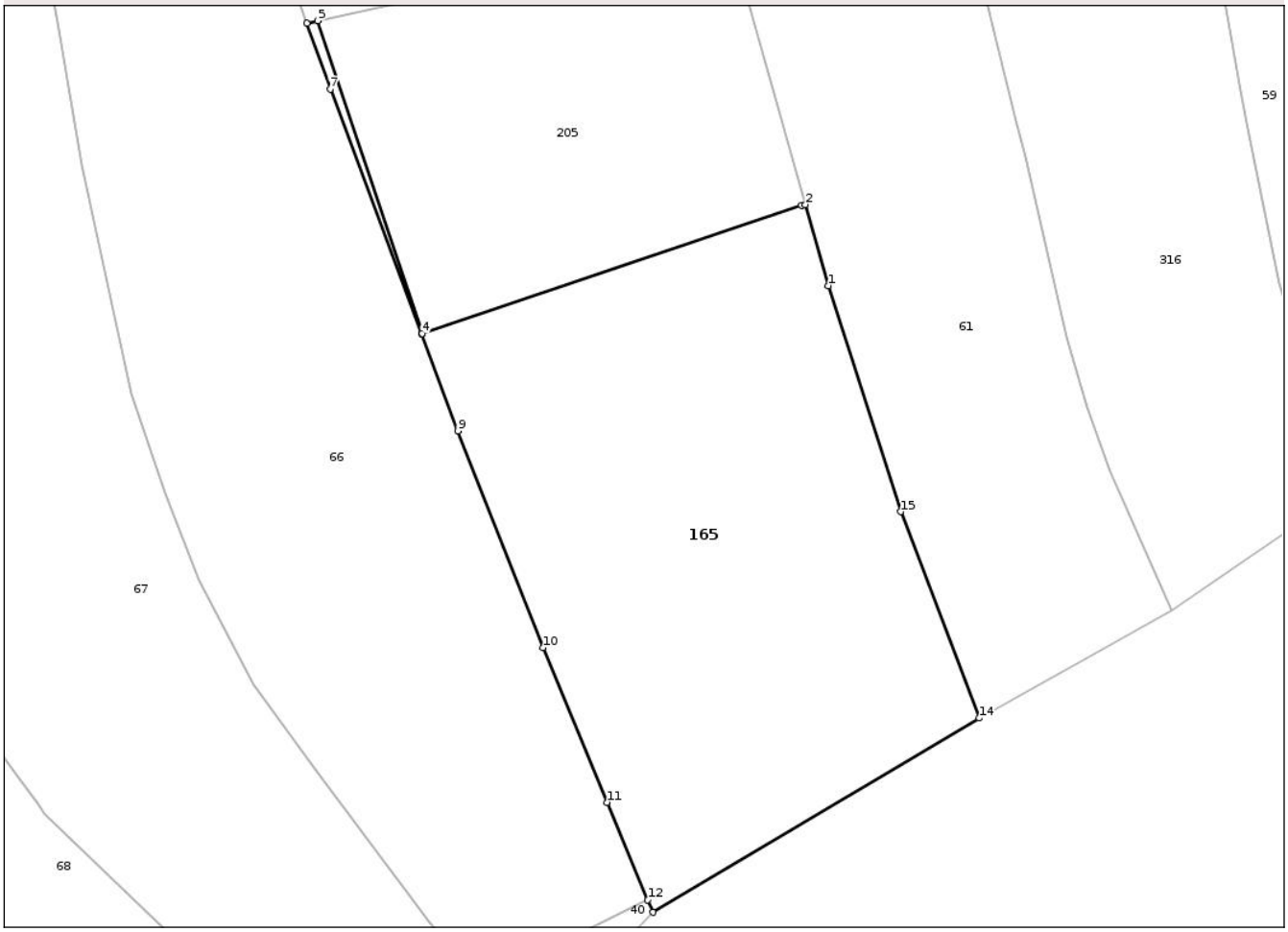

Date referitoare la teren

Crt	Categorie folosință	Intra vilan	Suprafaţa (mp)	Tarla	Parcelă	Nr. topo	Observaţii / Referinţe
1	arabil	NU	1.717	15	664/1	-	

Lungime Segmente
1) Valorile lungimilor segmentelor sunt obţinute din proiecţie în plan.

Punct început	X / Y	Punct sfârşit	X / Y	Lungime segment (** (m)
1	363.031,06 371.588,703	2	363.029,071 371.595,743	7.316
2	363.029,071 371.595,743	3	363.028,723 371.595,667	0.356
3	363.028,723 371.595,667	4	362.995,749 371.584,558	34.795
4	362.995,749 371.584,558	5	362.986,67 371.611,706	28.626
5	362.986,67 371.611,706	6	362.985,741 371.611,5	0.952

Document care conține date cu caracter personal, protejat de prevederile Regulamentului (UE) nr. 679/2016 și Legii 190/2018

Punct început	X / Y	Punct sfârşit	X / Y	Lungime segment (** (m)
6	362.985,741 371.611,5	7	362.987,759 371.605,75	6.094
7	362.987,759 371.605,75	8	362.995,71 371.584,55	22.642
8	362.995,71 371.584,55	9	362.998,868 371.576,083	9.037
9	362.998,868 371.576,083	10	363.006,263 371.557,276	20.209
10	363.006,263 371.557,276	11	363.011,86 371.543,837	14.558
11	363.011,86 371.543,837	12	363.015,363 371.535,386	9.148
12	363.015,363 371.535,386	13	363.015,812 371.534,302	1.173
13	363.015,812 371.534,302	14	363.044,176 371.551,161	32.996
14	363.044,176 371.551,161	15	363.037,333 371.569,078	19.179
15	363.037,333 371.569,078	1	363.031,06 371.588,703	20.603

** Lungimile segmentelor sunt determinate în planul de proiecţie Stereo 70 şi sunt rotunjite la 1 milimetru.
*** Distanţa dintre puncte este formată din segmente cumulate ce sunt mai mici decât valoarea 1 milimetru.

Document care conține date cu caracter personal, protejat de prevederile Regulamentului (UE) nr. 679/2016 și Legii 190/2018

DATE DESPRE IMOBILUL NR. 205

Oficiul de Cadastru şi Publicitate Imobiliară GORJ
Biroul de Cadastru şi Publicitate Imobiliară Targu Jiu

A. Partea I. Descrierea imobilului

TEREN Intravilan

Adresa: Loc. Pesteana De Jos, Str Valea Plopului, Jud. Gorj

Nr. Crt	Nr cadastral Nr. topografic	Suprafaţa* (mp)	Observaţii / Referinţe
A1		2.113	Sector cadastral:39 Teren neimprejmuit;

B. Partea II. Proprietari şi acte

Inscrieri privitoare la dreptul de proprietate şi alte drepturi reale		Referinţe
/		
Act Normativ nr. 7, din 13/03/1996 emis de PARLAMENTUL ROMANIEI (LEGE;);		
B1	Intabulare, drept de PROPRIETATE, dobandit prin Lege, cota actuala 1/1, cota initiala 1/1	A1
	1) **NEIDENTIFICAT NEIDENTIFICAT**	
Act Administrativ nr. 4714, din 06/06/2025 emis de PRIMARIA COMUNEI FARCASESTI (ADEVERINTA;);		
B2	SE NOTEAZA POSESIA FAPTICA IN FAVOAREA LUI:	A1
	1) **MIGIU ION**	

C. Partea III. SARCINI .

Inscrieri privind dezmembramintele dreptului de proprietate, drepturi reale de garanţie şi sarcini	Referinţe
NU SUNT	

Document care conține date cu caracter personal, protejat de prevederile Regulamentului (UE) nr. 679/2016 și Legii 190/2018

Anexa Nr. 1 La Partea I

Teren

Nr cadastral	Suprafaţa (mp)*	Observaţii / Referinţe
	2.113	

* Suprafaţa este determinată in planul de proiecţie Stereo 70.

DETALII LINIARE IMOBIL

Date referitoare la teren

Crt	Categorie folosință	Intra vilan	Suprafaţa (mp)	Tarla	Parcelă	Nr. topo	Observaţii / Referinţe
1	arabil	DA	753	15	662	-	
2	vie	DA	399	15	663/1	-	
3	livada	DA	961	15	664	-	

Lungime Segmente
1) Valorile lungimilor segmentelor sunt obţinute din proiecţie în plan.

Punct început	X / Y	Punct sfârşit	X / Y	Lungime segment (** (m)
1	363.022,324 371.619,632	2	363.017,503 371.640,141	21.068
2	363.017,503 371.640,141	3	363.023,004 371.641,495	5.665
3	363.023,004 371.641,495	4	363.017,23 371.672,516	31.554
4	363.017,23 371.672,516	5	362.994,928 371.669,212	22.545

Document care conține date cu caracter personal, protejat de prevederile Regulamentului (UE) nr. 679/2016 și Legii 190/2018

Punct început	X / Y	Punct sfârşit	X / Y	Lungime segment (** (m)
5	362.994,928 371.669,212	6	362.999,772 371.636,159	33.406
6	362.999,772 371.636,159	7	363.002,446 371.615,781	20.553
7	363.002,446 371.615,781	8	363.002,528 371.615,22	0.567
8	363.002,528 371.615,22	9	362.986,67 371.611,706	16.243
9	362.986,67 371.611,706	10	362.995,749 371.584,558	28.626
10	362.995,749 371.584,558	11	363.028,723 371.595,667	34.795
11	363.028,723 371.595,667	12	363.029,071 371.595,743	0.356
12	363.029,071 371.595,743	1	363.022,324 371.619,632	24.824

** Lungimile segmentelor sunt determinate în planul de proiecţie Stereo 70 şi sunt rotunjite la 1 milimetru.
*** Distanţa dintre puncte este formată din segmente cumulate ce sunt mai mici decât valoarea 1 milimetru.

Document care conține date cu caracter personal, protejat de prevederile Regulamentului (UE) nr. 679/2016 și Legii 190/2018

DATE DESPRE IMOBILUL NR. 249

Oficiul de Cadastru şi Publicitate Imobiliară GORJ
Biroul de Cadastru şi Publicitate Imobiliară Targu Jiu

A. Partea I. Descrierea imobilului

TEREN Intravilan

Adresa: Loc. Pesteana De Jos, Jud. Gorj

Nr. Crt	Nr cadastral Nr. topografic	Suprafaţa* (mp)	Observaţii / Referinţe
A1		987	Sector cadastral:39 Teren imprejmuit;

B. Partea II. Proprietari şi acte

Inscrieri privitoare la dreptul de proprietate şi alte drepturi reale		Referinţe
/		
Act Normativ nr. 7, din 13/03/1996 emis de PARLAMENTUL ROMANIEI (LEGE;);		
B1	Intabulare, drept de PROPRIETATE, dobandit prin Lege, cota actuala 1/1, cota initiala 1/1	A1
	1) **NEIDENTIFICAT NEIDENTIFICAT**	
Act Administrativ nr. 3471, din 23/04/2025 emis de PRIMARIA COMUNEI FARCASESTI (ADEVERINTA;);		
B2	SE NOTEAZA POSESIA FAPTICA IN FAVOAREA LUI:	A1
	1) **POPESCU ION-DORIN**	

C. Partea III. SARCINI .

Inscrieri privind dezmembramintele dreptului de proprietate, drepturi reale de garanţie şi sarcini	Referinţe
NU SUNT	

Document care conține date cu caracter personal, protejat de prevederile Regulamentului (UE) nr. 679/2016 și Legii 190/2018

Anexa Nr. 1 La Partea I

Teren

Nr cadastral	Suprafaţa (mp)*	Observaţii / Referinţe
	987	

* Suprafaţa este determinată in planul de proiecţie Stereo 70.

DETALII LINIARE IMOBIL

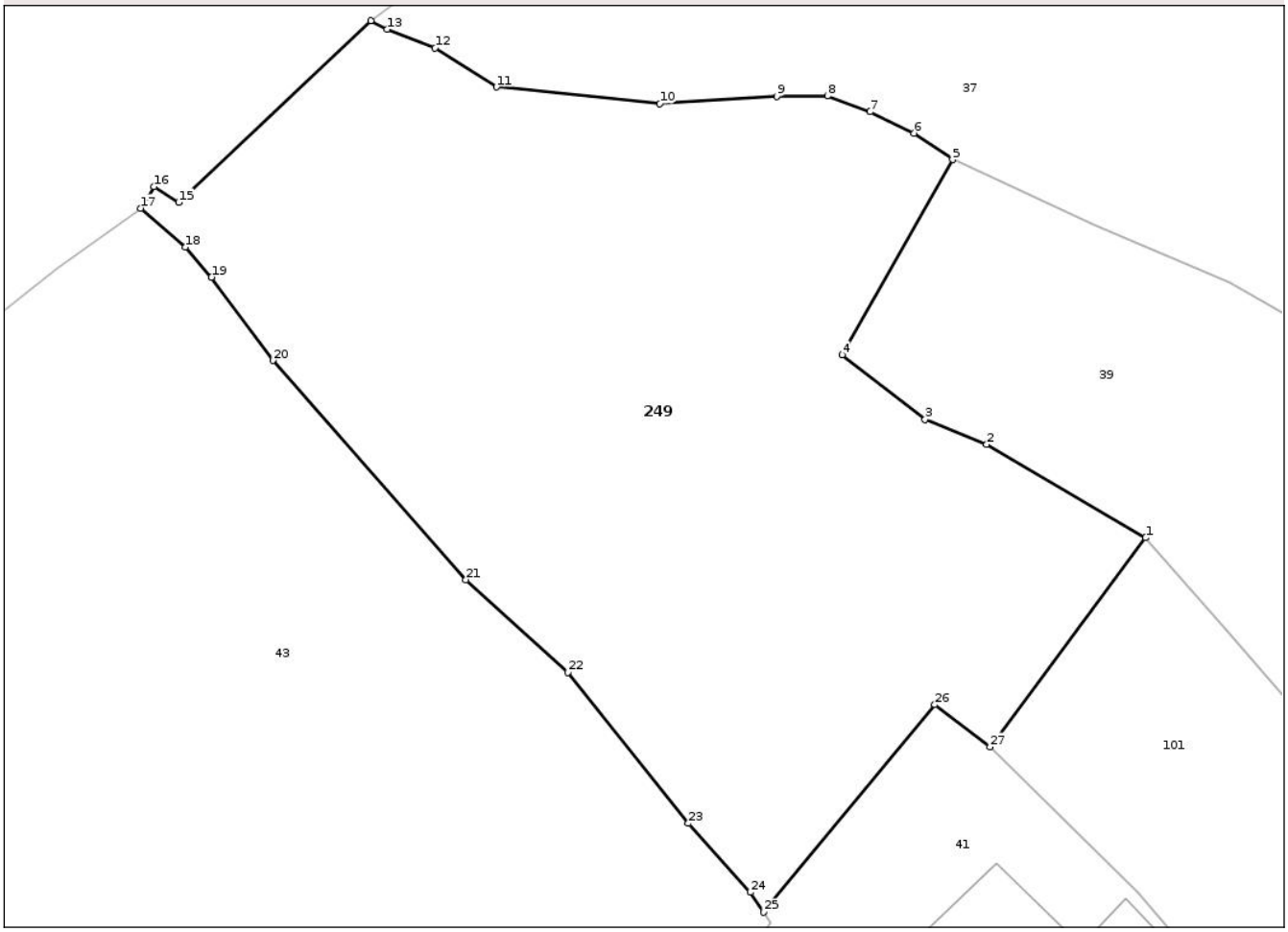

Date referitoare la teren

Crt	Categorie folosință	Intra vilan	Suprafaţa (mp)	Tarla	Parcelă	Nr. topo	Observaţii / Referinţe
1	arabil	DA	987	14	582	-	

Lungime Segmente

1) Valorile lungimilor segmentelor sunt obţinute din proiecţie în plan.

Punct început	X / Y	Punct sfârşit	X / Y	Lungime segment (** (m)
1	363.116,291 371.465,513	2	363.108,708 371.469,965	8.793
3	363.105,768 371.471,157	4	363.101,816 371.474,233	5.008
5	363.107,083 371.483,542	6	363.105,249 371.484,808	2.229
7	363.103,141 371.485,821	8	363.101,106 371.486,582	2.173
9	363.098,68 371.486,564	10	363.093,108 371.486,213	5.583

Punct început	X / Y	Punct sfârşit	X / Y	Lungime segment (** (m)
2	363.108,708 371.469,965	3	363.105,768 371.471,157	3.172
4	363.101,816 371.474,233	5	363.107,083 371.483,542	10.696
6	363.105,249 371.484,808	7	363.103,141 371.485,821	2.339
8	363.101,106 371.486,582	9	363.098,68 371.486,564	2.426
10	363.093,108 371.486,213	11	363.085,312 371.487,009	7.837

Document care conține date cu caracter personal, protejat de prevederile Regulamentului (UE) nr. 679/2016 și Legii 190/2018

Punct început	X / Y	Punct sfârşit	X / Y	Lungime segment (** (m)
11	363.085,312 371.487,009	12	363.082,381 371.488,867	3.47
13	363.080,083 371.489,755	14	363.079,312 371.490,167	0.874
15	363.070,14 371.481,51	16	363.068,967 371.482,251	1.387
17	363.068,32 371.481,229	18	363.070,463 371.479,37	2.837
19	363.071,709 371.477,943	20	363.074,629 371.473,964	4.935
21	363.083,848 371.463,512	22	363.088,721 371.459,088	6.582
23	363.094,467 371.451,895	24	363.097,436 371.448,613	4.426
25	363.098,064 371.447,662	26	363.106,229 371.457,553	12.826
27	363.108,865 371.455,543	1	363.116,291 371.465,513	12.432

Punct început	X / Y	Punct sfârşit	X / Y	Lungime segment (** (m)
12	363.082,381 371.488,867	13	363.080,083 371.489,755	2.464
14	363.079,312 371.490,167	15	363.070,14 371.481,51	12.612
16	363.068,967 371.482,251	17	363.068,32 371.481,229	1.21
18	363.070,463 371.479,37	19	363.071,709 371.477,943	1.894
20	363.074,629 371.473,964	21	363.083,848 371.463,512	13.937
22	363.088,721 371.459,088	23	363.094,467 371.451,895	9.206
24	363.097,436 371.448,613	25	363.098,064 371.447,662	1.14
26	363.106,229 371.457,553	27	363.108,865 371.455,543	3.315

** Lungimile segmentelor sunt determinate în planul de proiecţie Stereo 70 şi sunt rotunjite la 1 milimetru.
*** Distanţa dintre puncte este formată din segmente cumulate ce sunt mai mici decât valoarea 1 milimetru.

Document care conține date cu caracter personal, protejat de prevederile Regulamentului (UE) nr. 679/2016 și Legii 190/2018

DATE DESPRE IMOBILUL NR. 256

Oficiul de Cadastru şi Publicitate Imobiliară GORJ
Biroul de Cadastru şi Publicitate Imobiliară Targu Jiu

A. Partea I. Descrierea imobilului

TEREN Extravilan

Adresa: Jud. Gorj

Nr. Crt	Nr cadastral Nr. topografic	Suprafaţa* (mp)	Observaţii / Referinţe
A1		933	Sector cadastral:39 Teren neimprejmuit;

B. Partea II. Proprietari şi acte

Inscrieri privitoare la dreptul de proprietate şi alte drepturi reale		Referinţe
/		
Act Administrativ nr. 135, din 24/04/2025 emis de COMUNA FARCASESTI (PROCES VB. DE PUNERE IN POSESIE; HCJ nr.3127/11.03.2002, Anexa 30, poz. 84);		
B1	Inscrierea provizorie, drept de PROPRIETATE, dobandit prin Lege, cota actuala 1/1, cota initiala 1/1	A1
	1) **TUDORESCU SAVA**, defunct;	

C. Partea III. SARCINI .

Inscrieri privind dezmembramintele dreptului de proprietate, drepturi reale de garanţie şi sarcini	Referinţe
NU SUNT	

Document care conține date cu caracter personal, protejat de prevederile Regulamentului (UE) nr. 679/2016 și Legii 190/2018

Anexa Nr. 1 La Partea I

Teren

Nr cadastral	Suprafaţa (mp)*	Observaţii / Referinţe
	933	

* Suprafaţa este determinată in planul de proiecţie Stereo 70.

DETALII LINIARE IMOBIL

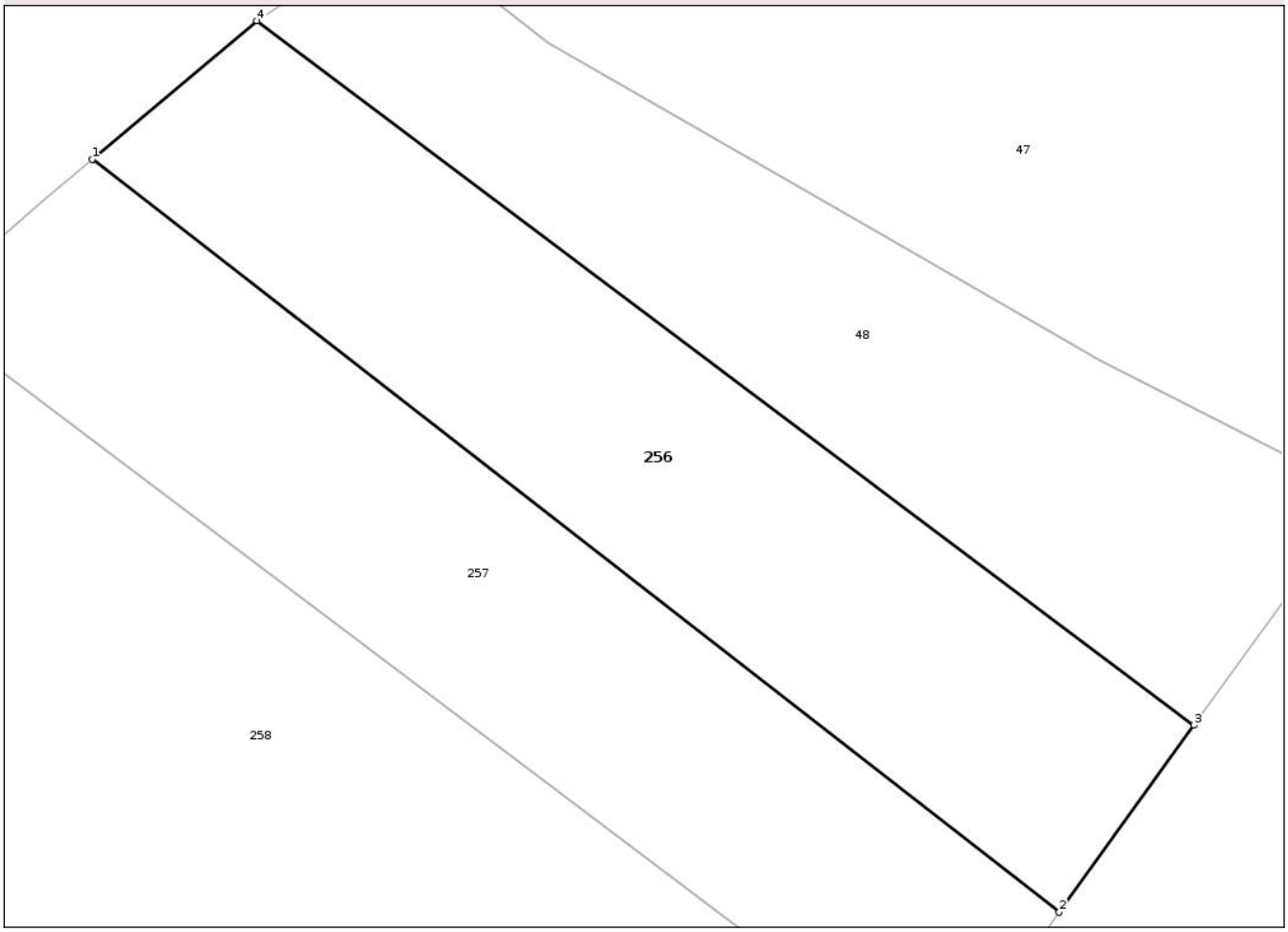

Date referitoare la teren

Crt	Categorie folosință	Intra vilan	Suprafaţa (mp)	Tarla	Parcelă	Nr. topo	Observaţii / Referinţe
1	pasune	NU	933	14	562/1	-	PĂȘUNE ÎMPĂDURITĂ

Lungime Segmente
1) Valorile lungimilor segmentelor sunt obţinute din proiecţie în plan.

Punct început	X / Y	Punct sfârşit	X / Y	Lungime segment (** (m)
1	362.879,762 371.333,715	2	362.937,292 371.288,972	72.881
2	362.937,292 371.288,972	3	362.945,308 371.300,083	13.701
3	362.945,308 371.300,083	4	362.889,567 371.341,943	69.709
4	362.889,567 371.341,943	1	362.879,762 371.333,715	12.8

**** Lungimile segmentelor sunt determinate în planul de proiecţie Stereo 70 şi sunt rotunjite la 1 milimetru.**

Document care conține date cu caracter personal, protejat de prevederile Regulamentului (UE) nr. 679/2016 și Legii 190/2018

***** Distanţa dintre puncte este formată din segmente cumulate ce sunt mai mici decât valoarea 1 milimetru.**

Document care conține date cu caracter personal, protejat de prevederile Regulamentului (UE) nr. 679/2016 și Legii 190/2018

DATE DESPRE IMOBILUL NR. 257

Oficiul de Cadastru şi Publicitate Imobiliară GORJ
Biroul de Cadastru şi Publicitate Imobiliară Targu Jiu

A. Partea I. Descrierea imobilului

TEREN Extravilan

Adresa: Jud. Gorj

Nr. Crt	Nr cadastral Nr. topografic	Suprafaţa* (mp)	Observaţii / Referinţe
A1		950	Sector cadastral:39 Teren neimprejmuit;

B. Partea II. Proprietari şi acte

Inscrieri privitoare la dreptul de proprietate şi alte drepturi reale		Referinţe
/		
Act Administrativ nr. 126, din 24/04/2025 emis de COMUNA FARCASESTI (PROCES VB. DE PUNERE IN POSESIE; Hotararea nr. 4/02.09.1991 emisa de Prefectura Judetului Gorj, Anexa 2A, pozitia 281);		
B1	Inscrierea provizorie, drept de PROPRIETATE, dobandit prin Lege, cota actuala 1/1, cota initiala 1/1	A1
	1) **MUNTEANU M CONSTANTIN**, defunct;	

C. Partea III. SARCINI .

Inscrieri privind dezmembramintele dreptului de proprietate, drepturi reale de garanţie şi sarcini	Referinţe
NU SUNT	

Document care conține date cu caracter personal, protejat de prevederile Regulamentului (UE) nr. 679/2016 și Legii 190/2018

Anexa Nr. 1 La Partea I

Teren

Nr cadastral	Suprafaţa (mp)*	Observaţii / Referinţe
	950	

* Suprafaţa este determinată in planul de proiecţie Stereo 70.

DETALII LINIARE IMOBIL

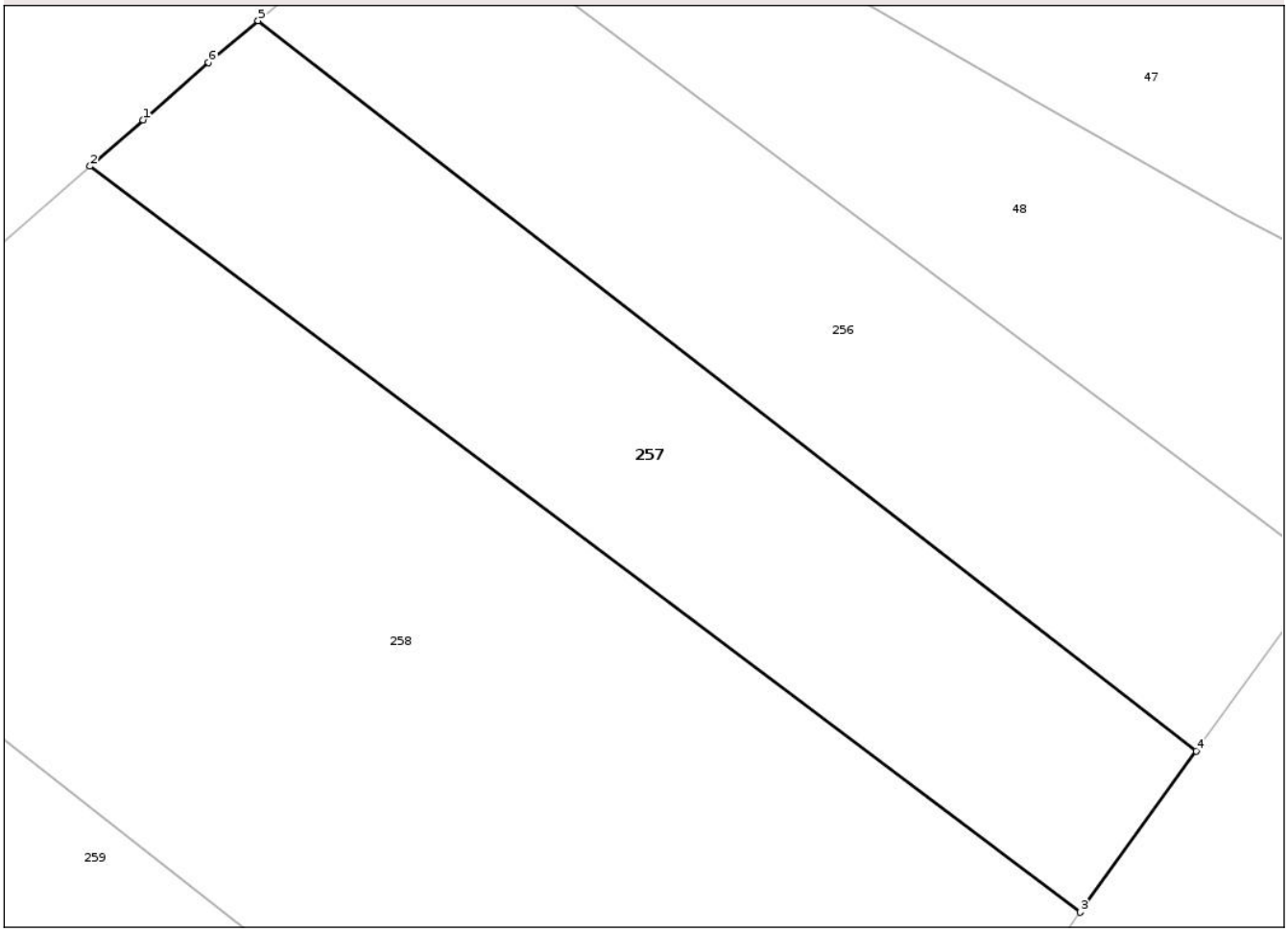

Date referitoare la teren

Crt	Categorie folosință	Intra vilan	Suprafaţa (mp)	Tarla	Parcelă	Nr. topo	Observaţii / Referinţe
1	pasune	NU	950	63	1993	-	PĂȘUNE ÎMPĂDURITĂ

Lungime Segmente
1) Valorile lungimilor segmentelor sunt obţinute din proiecţie în plan.

Punct început	X / Y	Punct sfârşit	X / Y	Lungime segment (** (m)
1	362.872,691 371.327,639	2	362.869,446 371.324,801	4.311
2	362.869,446 371.324,801	3	362.930,189 371.279,095	76.018
3	362.930,189 371.279,095	4	362.937,292 371.288,972	12.166
4	362.937,292 371.288,972	5	362.879,762 371.333,715	72.881
5	362.879,762 371.333,715	6	362.876,714 371.331,158	3.979

Document care conține date cu caracter personal, protejat de prevederile Regulamentului (UE) nr. 679/2016 și Legii 190/2018

Punct început	X / Y	Punct sfârşit	X / Y	Lungime segment (** (m)
6	362.876,714 371.331,158	1	362.872,691 371.327,639	5.345

** Lungimile segmentelor sunt determinate în planul de proiecţie Stereo 70 şi sunt rotunjite la 1 milimetru.
*** Distanţa dintre puncte este formată din segmente cumulate ce sunt mai mici decât valoarea 1 milimetru.

Document care conține date cu caracter personal, protejat de prevederile Regulamentului (UE) nr. 679/2016 și Legii 190/2018

DATE DESPRE IMOBILUL NR. 258

Oficiul de Cadastru şi Publicitate Imobiliară GORJ
Biroul de Cadastru şi Publicitate Imobiliară Targu Jiu

A. Partea I. Descrierea imobilului

TEREN Extravilan

Adresa: Jud. Gorj

Nr. Crt	Nr cadastral Nr. topografic	Suprafaţa* (mp)	Observaţii / Referinţe
A1		2.450	Sector cadastral:39 Teren neimprejmuit;

B. Partea II. Proprietari şi acte

Inscrieri privitoare la dreptul de proprietate şi alte drepturi reale		Referinţe
/		
Act Administrativ nr. 125, din 24/04/2025 emis de COMUNA FARCASESTI (PROCES VB. DE PUNERE IN POSESIE; Hotararea nr. 4/02.09.1991 emisa de Prefectura Judetului Gorj, Anexa 2A, pozitia 174);		
B1	Inscrierea provizorie, drept de PROPRIETATE, dobandit prin Lege, cota actuala 1/1, cota initiala 1/1	A1
	1) **PÎRVULESCU C DUMITRU**, defunct;	

C. Partea III. SARCINI .

Inscrieri privind dezmembramintele dreptului de proprietate, drepturi reale de garanţie şi sarcini	Referinţe
NU SUNT	

Document care conține date cu caracter personal, protejat de prevederile Regulamentului (UE) nr. 679/2016 și Legii 190/2018

Anexa Nr. 1 La Partea I

Teren

Nr cadastral	Suprafaţa (mp)*	Observaţii / Referinţe
	2.450	

* Suprafaţa este determinată in planul de proiecţie Stereo 70.

DETALII LINIARE IMOBIL

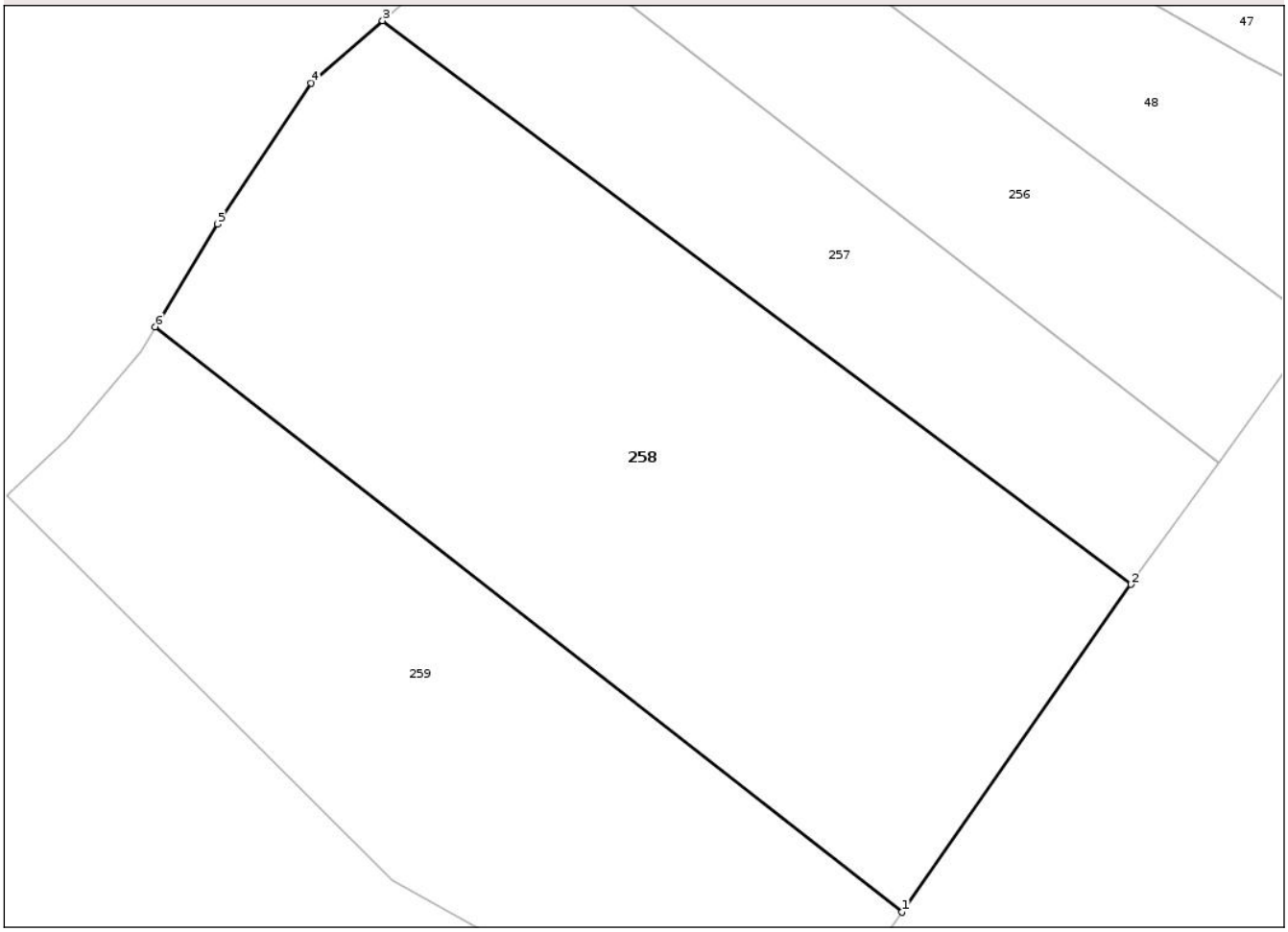

Date referitoare la teren

Crt	Categorie folosință	Intra vilan	Suprafaţa (mp)	Tarla	Parcelă	Nr. topo	Observaţii / Referinţe
1	pasune	NU	2.450	63	1993/1	-	PĂȘUNE ÎMPĂDURITĂ

Lungime Segmente
1) Valorile lungimilor segmentelor sunt obţinute din proiecţie în plan.

Punct început	X / Y	Punct sfârşit	X / Y	Lungime segment (** (m)
1	362.911,61 371.252,512	2	362.930,189 371.279,095	32.432
2	362.930,189 371.279,095	3	362.869,446 371.324,801	76.018
3	362.869,446 371.324,801	4	362.863,658 371.319,739	7.689
4	362.863,658 371.319,739	5	362.856,043 371.308,32	13.725
5	362.856,043 371.308,32	6	362.850,996 371.299,986	9.743

Document care conține date cu caracter personal, protejat de prevederile Regulamentului (UE) nr. 679/2016 și Legii 190/2018

Punct început	X / Y	Punct sfârşit	X / Y	Lungime segment (** (m)
6	362.850,996 371.299,986	1	362.911,61 371.252,512	76.992

** Lungimile segmentelor sunt determinate în planul de proiecţie Stereo 70 şi sunt rotunjite la 1 milimetru.
*** Distanţa dintre puncte este formată din segmente cumulate ce sunt mai mici decât valoarea 1 milimetru.

Document care conține date cu caracter personal, protejat de prevederile Regulamentului (UE) nr. 679/2016 și Legii 190/2018

DATE DESPRE IMOBILUL NR. 259

Oficiul de Cadastru şi Publicitate Imobiliară GORJ
Biroul de Cadastru şi Publicitate Imobiliară Targu Jiu

A. Partea I. Descrierea imobilului

TEREN Extravilan

Adresa: Jud. Gorj

Nr. Crt	Nr cadastral Nr. topografic	Suprafaţa* (mp)	Observaţii / Referinţe
A1		1.615	Sector cadastral:39 Teren neimprejmuit;

B. Partea II. Proprietari şi acte

Inscrieri privitoare la dreptul de proprietate şi alte drepturi reale		Referinţe
/		
Act Administrativ nr. 4485, din 29/05/2025 emis de PRIMARIA COMUNEI FARCASESTI (ADEVERINTA;);		
B1	Inscrierea posesiei, drept de PROPRIETATE, dobandit prin Lege, cota actuala 1/1, cota initiala 1/1	A1
	1) **NEIDENTIFICAT NEIDENTIFICAT**	
Act Normativ nr. 7, din 13/03/1996 emis de PARLAMENTUL ROMÂNIEI (LEGE; ,art.13);		
B2	Se noteaza PROPRIETAR NEIDENTIFICAT, rezerva comisiei local de fond funciar - conform art. 13, alin. 14	A1

C. Partea III. SARCINI .

Inscrieri privind dezmembramintele dreptului de proprietate, drepturi reale de garanţie şi sarcini	Referinţe
NU SUNT	

Document care conține date cu caracter personal, protejat de prevederile Regulamentului (UE) nr. 679/2016 și Legii 190/2018

Anexa Nr. 1 La Partea I

Teren

Nr cadastral	Suprafaţa (mp)*	Observaţii / Referinţe
	1.615	

* Suprafaţa este determinată in planul de proiecţie Stereo 70.

DETALII LINIARE IMOBIL

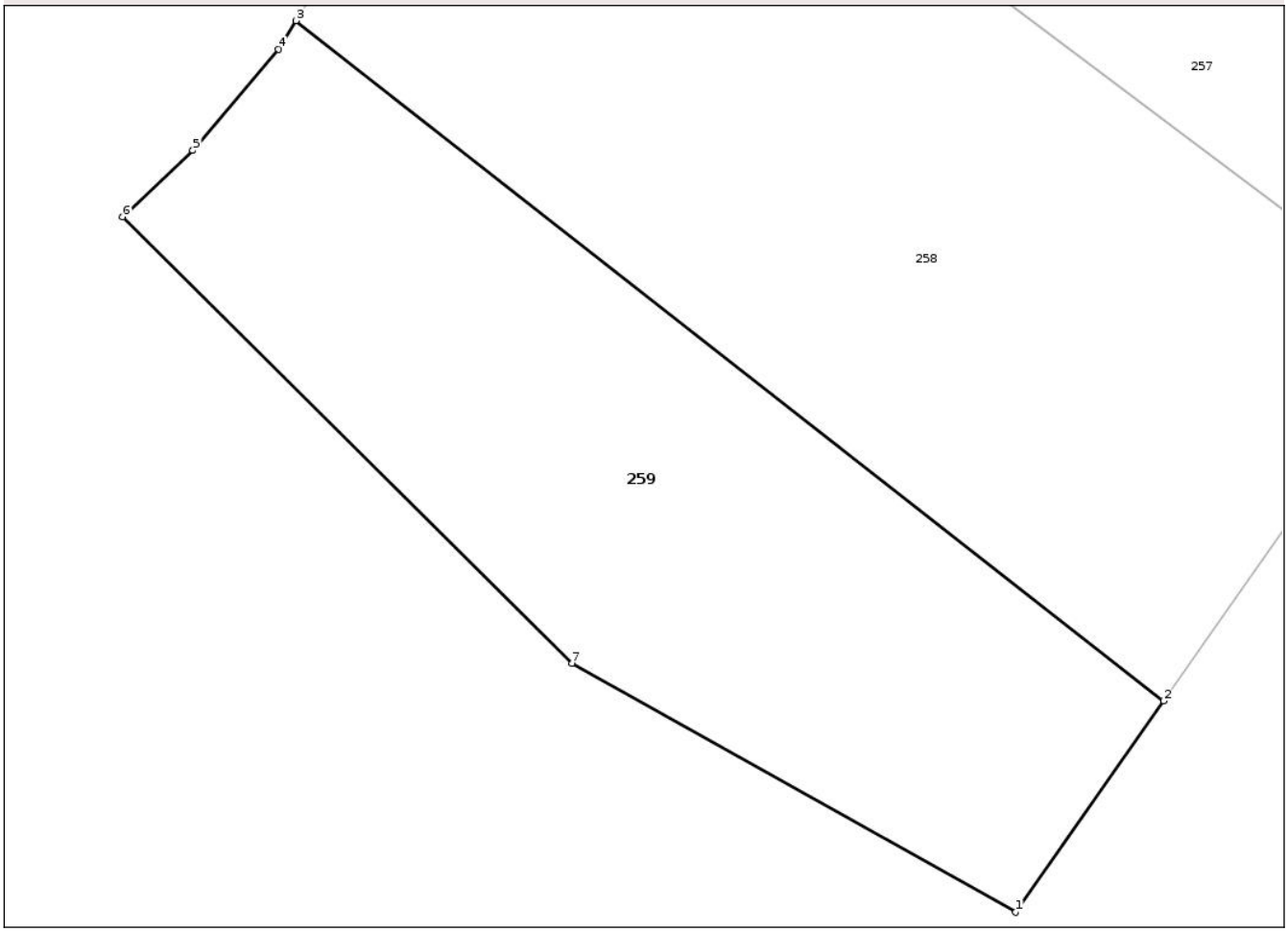

Date referitoare la teren

Crt	Categorie folosință	Intra vilan	Suprafaţa (mp)	Tarla	Parcelă	Nr. topo	Observaţii / Referinţe
1	pasune	NU	1.615	63	1993/2	-	PĂȘUNE ÎMPĂDURITĂ

Lungime Segmente
1) Valorile lungimilor segmentelor sunt obţinute din proiecţie în plan.

Punct început	X / Y	Punct sfârşit	X / Y	Lungime segment (** (m)
1	362.901,304 371.237,767	2	362.911,61 371.252,512	17.99
2	362.911,61 371.252,512	3	362.850,996 371.299,986	76.992
3	362.850,996 371.299,986	4	362.849,787 371.297,989	2.334
4	362.849,787 371.297,989	5	362.843,803 371.290,92	9.262
5	362.843,803 371.290,92	6	362.838,907 371.286,299	6.732

Document care conține date cu caracter personal, protejat de prevederile Regulamentului (UE) nr. 679/2016 și Legii 190/2018

Punct început	X / Y	Punct sfârşit	X / Y	Lungime segment (** (m)
6	362.838,907 371.286,299	7	362.870,287 371.255,138	44.223
7	362.870,287 371.255,138	1	362.901,304 371.237,767	35.55

** Lungimile segmentelor sunt determinate în planul de proiecţie Stereo 70 şi sunt rotunjite la 1 milimetru.
*** Distanţa dintre puncte este formată din segmente cumulate ce sunt mai mici decât valoarea 1 milimetru.

Document care conține date cu caracter personal, protejat de prevederile Regulamentului (UE) nr. 679/2016 și Legii 190/2018

DATE DESPRE IMOBILUL NR. 269

Oficiul de Cadastru şi Publicitate Imobiliară GORJ
Biroul de Cadastru şi Publicitate Imobiliară Targu Jiu

A. Partea I. Descrierea imobilului

TEREN Intravilan

Adresa: Loc. Pesteana De Jos, Jud. Gorj

Nr. Crt	Nr cadastral Nr. topografic	Suprafaţa* (mp)	Observaţii / Referinţe
A1		424	Sector cadastral:39 Teren neimprejmuit;

B. Partea II. Proprietari şi acte

Inscrieri privitoare la dreptul de proprietate şi alte drepturi reale		Referinţe
/		
Act Administrativ nr. 131, din 24/04/2025 emis de COMUNA FARCASESTI (PROCES VB. DE PUNERE IN POSESIE; Hotararea nr. 3127/11.03.2002 emisa de Prefectura Judetului Gorj, Anexa 30, pozitia 173);		
B1	Inscrierea provizorie, drept de PROPRIETATE, dobandit prin Lege, cota actuala 1/1, cota initiala 1/1	A1
	1) **BLÎNDU ELENA** 2) **PÎRVULESCU NICOLAE**, defunct; 3) **PÎRVULESCU EMANOIL** 4) **PÂRVULESCU CONSTANTIN**	

C. Partea III. SARCINI .

Inscrieri privind dezmembramintele dreptului de proprietate, drepturi reale de garanţie şi sarcini	Referinţe
NU SUNT	

Anexa Nr. 1 La Partea I

Teren

Nr cadastral	Suprafaţa (mp)*	Observaţii / Referinţe
	424	

* Suprafaţa este determinată in planul de proiecţie Stereo 70.

DETALII LINIARE IMOBIL

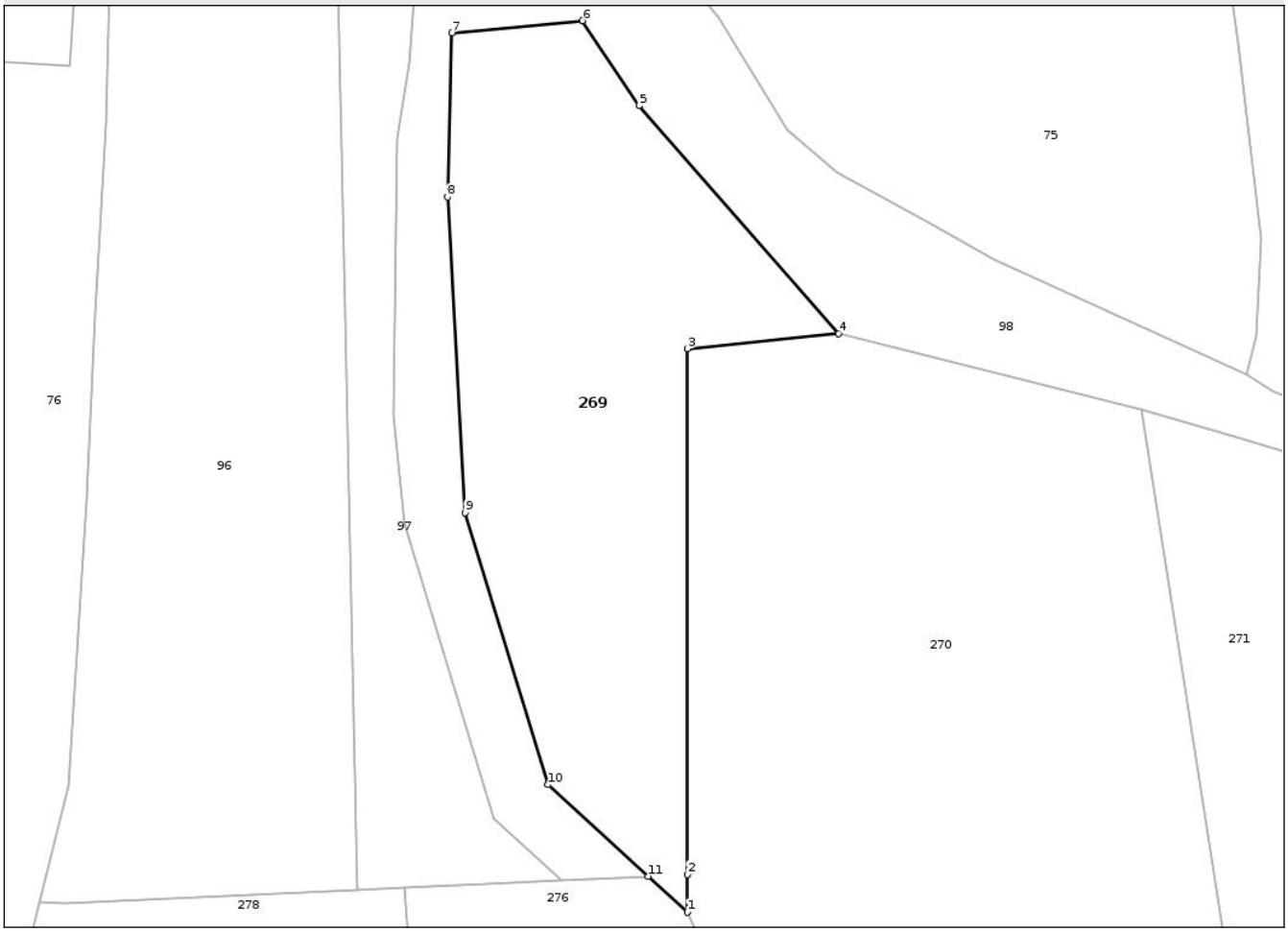

Date referitoare la teren

Crt	Categorie folosință	Intra vilan	Suprafaţa (mp)	Tarla	Parcelă	Nr. topo	Observaţii / Referinţe
1	faneata	DA	424	15	713	-	

Lungime Segmente
1) Valorile lungimilor segmentelor sunt obţinute din proiecţie în plan.

Punct început	X / Y	Punct sfârşit	X / Y	Lungime segment (** (m)
1	362.787,285 371.574,497	2	362.787,285 371.576,338	1.841
2	362.787,285 371.576,338	3	362.787,282 371.601,952	25.614
3	362.787,282 371.601,952	4	362.794,653 371.602,697	7.409
4	362.794,653 371.602,697	5	362.784,931 371.613,787	14.748
5	362.784,931 371.613,787	6	362.782,173 371.617,933	4.98

Document care conține date cu caracter personal, protejat de prevederile Regulamentului (UE) nr. 679/2016 și Legii 190/2018

Punct început	X / Y	Punct sfârşit	X / Y	Lungime segment (** (m)
6	362.782,173 371.617,933	7	362.775,798 371.617,34	6.403
7	362.775,798 371.617,34	8	362.775,592 371.609,343	8.0
8	362.775,592 371.609,343	9	362.776,448 371.593,965	15.402
9	362.776,448 371.593,965	10	362.780,495 371.580,714	13.855
10	362.780,495 371.580,714	11	362.785,371 371.576,25	6.611
11	362.785,371 371.576,25	1	362.787,285 371.574,497	2.595

** Lungimile segmentelor sunt determinate în planul de proiecţie Stereo 70 şi sunt rotunjite la 1 milimetru.
*** Distanţa dintre puncte este formată din segmente cumulate ce sunt mai mici decât valoarea 1 milimetru.

Document care conține date cu caracter personal, protejat de prevederile Regulamentului (UE) nr. 679/2016 și Legii 190/2018

DATE DESPRE IMOBILUL NR. 270

Oficiul de Cadastru şi Publicitate Imobiliară GORJ
Biroul de Cadastru şi Publicitate Imobiliară Targu Jiu

A. Partea I. Descrierea imobilului

TEREN Necunoscut

Adresa: Loc. Pesteana De Jos, Jud. Gorj

Nr. Crt	Nr cadastral Nr. topografic	Suprafaţa* (mp)	Observaţii / Referinţe
A1		1.331	Sector cadastral:39 Teren neimprejmuit;

B. Partea II. Proprietari şi acte

Inscrieri privitoare la dreptul de proprietate şi alte drepturi reale		Referinţe
/		
Act Administrativ nr. 130, din 24/04/2025 emis de COMUNA FARCASESTI (PROCES VB. DE PUNERE IN POSESIE; Hotararea nr. 4/02.09.1991 emisa de Prefectura Judetului Gorj, Anexa 2A, pozitia 173);		
B1	Inscrierea provizorie, drept de PROPRIETATE, dobandit prin Lege, cota actuala 1/1, cota initiala 1/1	A1
	1) **OIȚĂ ANA**, defunctă;	

C. Partea III. SARCINI .

Inscrieri privind dezmembramintele dreptului de proprietate, drepturi reale de garanţie şi sarcini	Referinţe
NU SUNT	

Document care conține date cu caracter personal, protejat de prevederile Regulamentului (UE) nr. 679/2016 și Legii 190/2018

Anexa Nr. 1 La Partea I

Teren

Nr cadastral	Suprafaţa (mp)*	Observaţii / Referinţe
	1.331	

* Suprafaţa este determinată in planul de proiecţie Stereo 70.

DETALII LINIARE IMOBIL

Date referitoare la teren

Crt	Categorie folosință	Intra vilan	Suprafaţa (mp)	Tarla	Parcelă	Nr. topo	Observaţii / Referinţe
1	pasune	DA	579	15	709	-	PĂȘUNE ÎMPĂDURITĂ
2	pasune	NU	752	15	709/1	-	PĂȘUNE ÎMPĂDURITĂ

Lungime Segmente
1) Valorile lungimilor segmentelor sunt obţinute din proiecţie în plan.

Punct început	X / Y	Punct sfârşit	X / Y	Lungime segment (** (m)
1	362.809,419 371.599,014	2	362.794,653 371.602,697	15.218
2	362.794,653 371.602,697	3	362.787,282 371.601,952	7.409
3	362.787,282 371.601,952	4	362.787,285 371.576,338	25.614
4	362.787,285 371.576,338	5	362.787,285 371.574,497	1.841

Document care conține date cu caracter personal, protejat de prevederile Regulamentului (UE) nr. 679/2016 și Legii 190/2018

Punct început	X / Y	Punct sfârşit	X / Y	Lungime segment (** (m)
5	362.787,285 371.574,497	6	362.789,985 371.568,455	6.618
6	362.789,985 371.568,455	7	362.801,165 371.555,278	17.281
7	362.801,165 371.555,278	8	362.807,619 371.533,938	22.295
8	362.807,619 371.533,938	9	362.819,351 371.535,793	11.878
9	362.819,351 371.535,793	10	362.812,797 371.577,515	42.234
10	362.812,797 371.577,515	1	362.809,419 371.599,014	21.763

** Lungimile segmentelor sunt determinate în planul de proiecţie Stereo 70 şi sunt rotunjite la 1 milimetru.
*** Distanţa dintre puncte este formată din segmente cumulate ce sunt mai mici decât valoarea 1 milimetru.

Document care conține date cu caracter personal, protejat de prevederile Regulamentului (UE) nr. 679/2016 și Legii 190/2018

DATE DESPRE IMOBILUL NR. 271

Oficiul de Cadastru şi Publicitate Imobiliară GORJ
Biroul de Cadastru şi Publicitate Imobiliară Targu Jiu

A. Partea I. Descrierea imobilului

TEREN Necunoscut

Adresa: Loc. Pesteana De Jos, Jud. Gorj

Nr. Crt	Nr cadastral Nr. topografic	Suprafaţa* (mp)	Observaţii / Referinţe
A1		870	Sector cadastral:39 Teren neimprejmuit;

B. Partea II. Proprietari şi acte

Inscrieri privitoare la dreptul de proprietate şi alte drepturi reale		Referinţe
/		
Act Administrativ nr. 4485, din 29/05/2025 emis de PRIMARIA COMUNEI FARCASESTI (ADEVERINTA;);		
B1	Inscrierea posesiei, drept de PROPRIETATE, dobandit prin Lege, cota actuala 1/1, cota initiala 1/1	A1
	1) **NEIDENTIFICAT NEIDENTIFICAT**	
Act Normativ nr. 7, din 13/03/1996 emis de PARLAMENTUL ROMÂNIEI, (Art. 13) (LEGE;);		
B2	Se noteaza mentiunea de proprietar neidentificat	A1

C. Partea III. SARCINI .

Inscrieri privind dezmembramintele dreptului de proprietate, drepturi reale de garanţie şi sarcini	Referinţe
NU SUNT	

Document care conține date cu caracter personal, protejat de prevederile Regulamentului (UE) nr. 679/2016 și Legii 190/2018

Anexa Nr. 1 La Partea I

Teren

Nr cadastral	Suprafaţa (mp)*	Observaţii / Referinţe
	870	

* Suprafaţa este determinată in planul de proiecţie Stereo 70.

DETALII LINIARE IMOBIL

Date referitoare la teren

Crt	Categorie folosință	Intra vilan	Suprafaţa (mp)	Tarla	Parcelă	Nr. topo	Observaţii / Referinţe
1	pasune	DA	68	15	704/1	-	PĂȘUNE ÎMPĂDURITĂ
2	pasune	NU	802	15	704/2	-	PĂȘUNE ÎMPĂDURITĂ

Lungime Segmente
1) Valorile lungimilor segmentelor sunt obţinute din proiecţie în plan.

Punct început	X / Y	Punct sfârşit	X / Y	Lungime segment (** (m)
1	362.821,825 371.595,293	2	362.813,91 371.597,69	8.27
2	362.813,91 371.597,69	3	362.809,419 371.599,014	4.682
3	362.809,419 371.599,014	4	362.812,797 371.577,515	21.763
4	362.812,797 371.577,515	5	362.819,351 371.535,793	42.234

Document care conține date cu caracter personal, protejat de prevederile Regulamentului (UE) nr. 679/2016 și Legii 190/2018

Punct început	X / Y	Punct sfârşit	X / Y	Lungime segment (** (m)
5	362.819,351 371.535,793	6	362.836,146 371.538,435	17.002
6	362.836,146 371.538,435	1	362.821,825 371.595,293	58.634

** Lungimile segmentelor sunt determinate în planul de proiecţie Stereo 70 şi sunt rotunjite la 1 milimetru.
*** Distanţa dintre puncte este formată din segmente cumulate ce sunt mai mici decât valoarea 1 milimetru.

Document care conține date cu caracter personal, protejat de prevederile Regulamentului (UE) nr. 679/2016 și Legii 190/2018

DATE DESPRE IMOBILUL NR. 272

Oficiul de Cadastru şi Publicitate Imobiliară GORJ
Biroul de Cadastru şi Publicitate Imobiliară Targu Jiu

A. Partea I. Descrierea imobilului

TEREN Necunoscut

Adresa: Loc. Pesteana De Jos, Jud. Gorj

Nr. Crt	Nr cadastral Nr. topografic	Suprafaţa* (mp)	Observaţii / Referinţe
A1		3.176	Sector cadastral:39 Teren neimprejmuit;

B. Partea II. Proprietari şi acte

Inscrieri privitoare la dreptul de proprietate şi alte drepturi reale		Referinţe
/		
Act Administrativ nr. 131, din 24/04/2025 emis de COMUNA FARCASESTI (PROCES VB. DE PUNERE IN POSESIE; Hotararea nr. 3127/11.03.2002 emisa de Prefectura Judetului Gorj, Anexa 30, pozitia 173);		
B1	Inscrierea provizorie, drept de PROPRIETATE, dobandit prin Lege, cota actuala 1/1, cota initiala 1/1	A1
	1) **BLÎNDU ELENA** 2) **PÎRVULESCU NICOLAE**, defunct; 3) **PÎRVULESCU EMANOIL** 4) **PÂRVULESCU CONSTANTIN**	

C. Partea III. SARCINI .

Inscrieri privind dezmembramintele dreptului de proprietate, drepturi reale de garanţie şi sarcini	Referinţe
NU SUNT	

Anexa Nr. 1 La Partea I

Teren

Nr cadastral	Suprafaţa (mp)*	Observaţii / Referinţe
	3.176	

* Suprafaţa este determinată in planul de proiecţie Stereo 70.

DETALII LINIARE IMOBIL

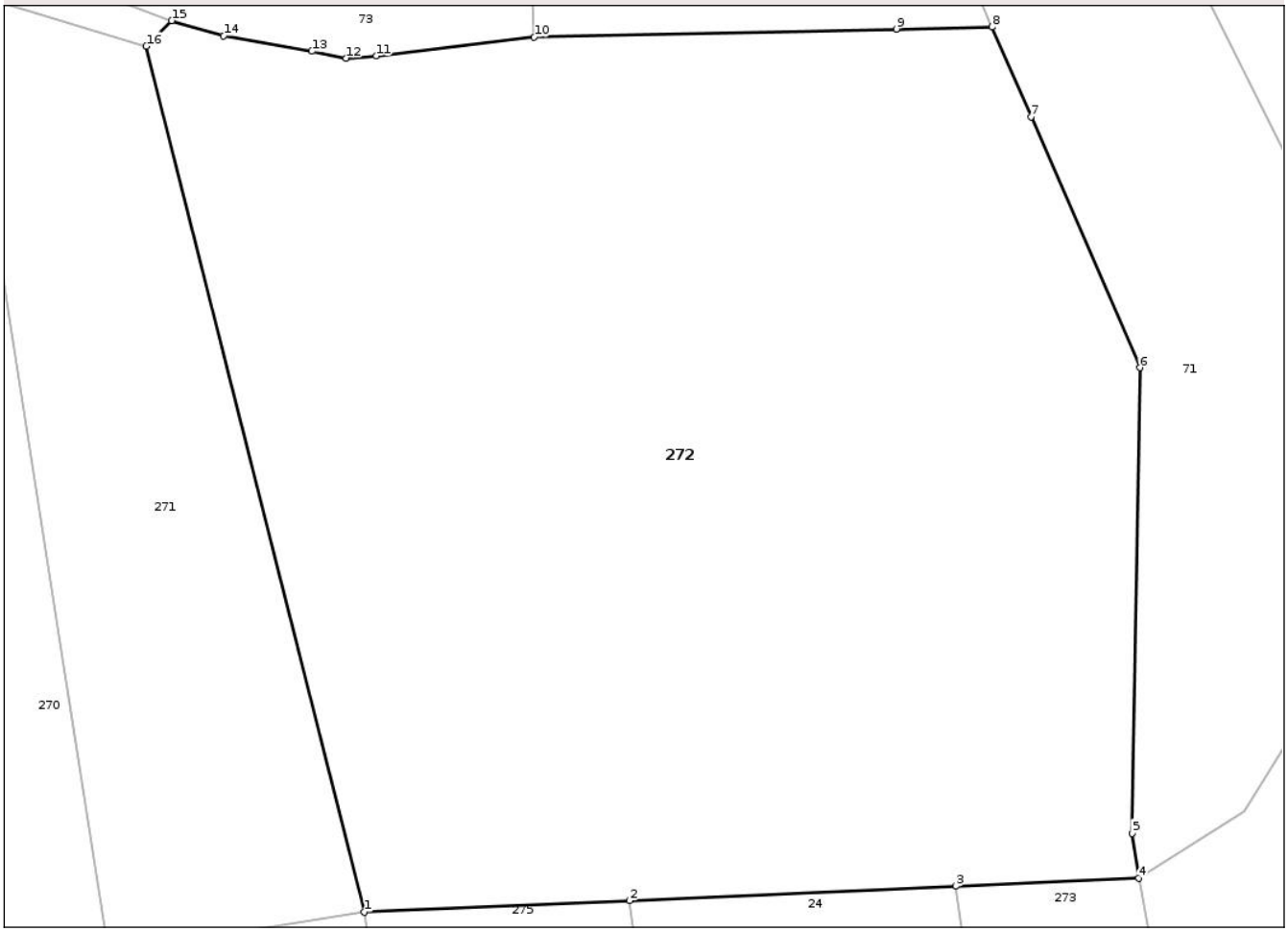

Date referitoare la teren

Crt	Categorie folosință	Intra vilan	Suprafaţa (mp)	Tarla	Parcelă	Nr. topo	Observaţii / Referinţe
1	pasune	DA	44	15	690	-	PĂȘUNE ÎMPĂDURITĂ
2	pasune	NU	3.132	15	704	-	PĂȘUNE ÎMPĂDURITĂ

Lungime Segmente
1) Valorile lungimilor segmentelor sunt obţinute din proiecţie în plan.

Punct început	X / Y	Punct sfârşit	X / Y	Lungime segment (** (m)
1	362.836,146 371.538,435	2	362.853,59 371.539,194	17.461
2	362.853,59 371.539,194	3	362.875,038 371.540,141	21.469
3	362.875,038 371.540,141	4	362.887,051 371.540,667	12.025
4	362.887,051 371.540,667	5	362.886,636 371.543,621	2.983

Document care conține date cu caracter personal, protejat de prevederile Regulamentului (UE) nr. 679/2016 și Legii 190/2018

Punct început	X / Y	Punct sfârşit	X / Y	Lungime segment (** (m)
5	362.886,636 371.543,621	6	362.887,12 371.574,186	30.569
6	362.887,12 371.574,186	7	362.879,971 371.590,665	17.963
7	362.879,971 371.590,665	8	362.877,41 371.596,566	6.433
8	362.877,41 371.596,566	9	362.871,121 371.596,43	6.29
9	362.871,121 371.596,43	10	362.847,316 371.595,912	23.811
10	362.847,316 371.595,912	11	362.836,957 371.594,662	10.434
11	362.836,957 371.594,662	12	362.834,935 371.594,517	2.027
12	362.834,935 371.594,517	13	362.832,697 371.594,968	2.283
13	362.832,697 371.594,968	14	362.826,906 371.595,987	5.88
14	362.826,906 371.595,987	15	362.823,49 371.596,974	3.556
15	362.823,49 371.596,974	16	362.821,825 371.595,293	2.366
16	362.821,825 371.595,293	1	362.836,146 371.538,435	58.634

** Lungimile segmentelor sunt determinate în planul de proiecţie Stereo 70 şi sunt rotunjite la 1 milimetru.
*** Distanţa dintre puncte este formată din segmente cumulate ce sunt mai mici decât valoarea 1 milimetru.

Document care conține date cu caracter personal, protejat de prevederile Regulamentului (UE) nr. 679/2016 și Legii 190/2018

DATE DESPRE IMOBILUL NR. 273

Oficiul de Cadastru şi Publicitate Imobiliară GORJ
Biroul de Cadastru şi Publicitate Imobiliară Targu Jiu

A. Partea I. Descrierea imobilului

TEREN Extravilan

Adresa: Jud. Gorj

Nr. Crt	Nr cadastral Nr. topografic	Suprafaţa* (mp)	Observaţii / Referinţe
A1		599	Sector cadastral:39 Teren neimprejmuit;

B. Partea II. Proprietari şi acte

Inscrieri privitoare la dreptul de proprietate şi alte drepturi reale		Referinţe
/		
Act Administrativ nr. 133, din 24/04/2025 emis de COMUNA FARCASESTI (PROCES VB. DE PUNERE IN POSESIE; Hotararea nr. 4/02.09.1991 emisa de Prefectura Judetului Gorj, Anexa 2A, pozitia 60);		
B1	Inscrierea provizorie, drept de PROPRIETATE, dobandit prin Lege, cota actuala 1/1, cota initiala 1/1	A1
	1) **ANDRONACHE I NICOLAE**, defunct;	

C. Partea III. SARCINI .

Inscrieri privind dezmembramintele dreptului de proprietate, drepturi reale de garanţie şi sarcini	Referinţe
NU SUNT	

Document care conține date cu caracter personal, protejat de prevederile Regulamentului (UE) nr. 679/2016 și Legii 190/2018

Anexa Nr. 1 La Partea I

Teren

Nr cadastral	Suprafaţa (mp)*	Observaţii / Referinţe
	599	

* Suprafaţa este determinată in planul de proiecţie Stereo 70.

DETALII LINIARE IMOBIL

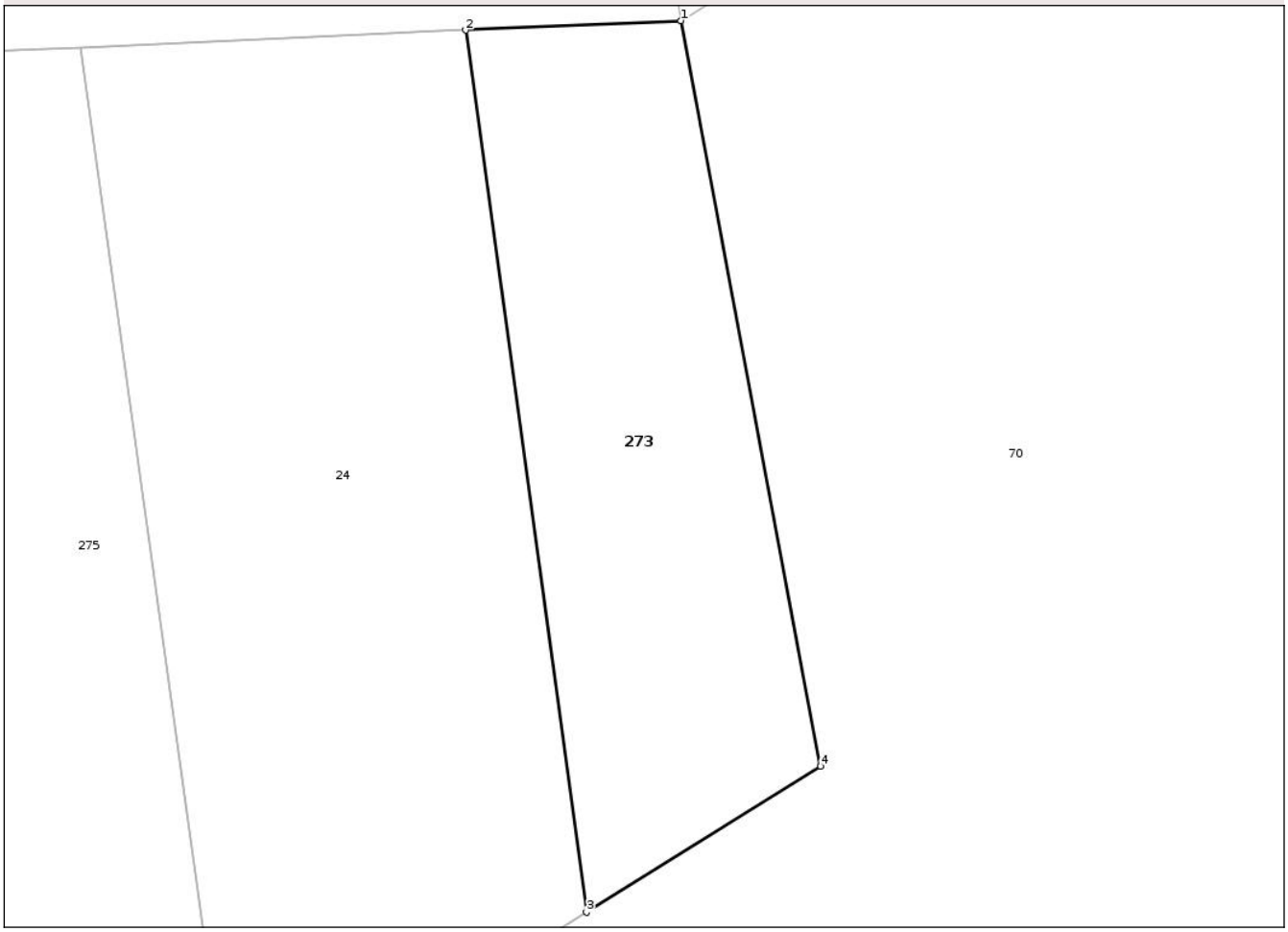

Date referitoare la teren

Crt	Categorie folosință	Intra vilan	Suprafaţa (mp)	Tarla	Parcelă	Nr. topo	Observaţii / Referinţe
1	pasune	NU	599	15	688/1	-	PĂȘUNE ÎMPĂDURITĂ

Lungime Segmente
1) Valorile lungimilor segmentelor sunt obţinute din proiecţie în plan.

Punct început	X / Y	Punct sfârşit	X / Y	Lungime segment (** (m)
1	362.887,051 371.540,667	2	362.875,038 371.540,141	12.025
2	362.875,038 371.540,141	3	362.881,775 371.491,015	49.586
3	362.881,775 371.491,015	4	362.894,822 371.499,146	15.373
4	362.894,822 371.499,146	1	362.887,051 371.540,667	42.242

**** Lungimile segmentelor sunt determinate în planul de proiecţie Stereo 70 şi sunt rotunjite la 1 milimetru.**

Document care conține date cu caracter personal, protejat de prevederile Regulamentului (UE) nr. 679/2016 și Legii 190/2018

***** Distanţa dintre puncte este formată din segmente cumulate ce sunt mai mici decât valoarea 1 milimetru.**

Document care conține date cu caracter personal, protejat de prevederile Regulamentului (UE) nr. 679/2016 și Legii 190/2018

DATE DESPRE IMOBILUL NR. 275

Oficiul de Cadastru şi Publicitate Imobiliară GORJ
Biroul de Cadastru şi Publicitate Imobiliară Targu Jiu

A. Partea I. Descrierea imobilului

TEREN Extravilan

Adresa: Jud. Gorj

Nr. Crt	Nr cadastral Nr. topografic	Suprafaţa* (mp)	Observaţii / Referinţe
A1		1.000	Sector cadastral:39 Teren neimprejmuit;

B. Partea II. Proprietari şi acte

Inscrieri privitoare la dreptul de proprietate şi alte drepturi reale		Referinţe
/		
Act Administrativ nr. 134, din 24/04/2025 emis de COMUNA FARCASESTI (PROCES VB. DE PUNERE IN POSESIE; Hotararea nr. 4/02.09.1991 emisa de Prefectura Judetului Gorj, Anexa 2A, pozitia 48);		
B1	Inscrierea provizorie, drept de PROPRIETATE, dobandit prin Lege, cota actuala 1/1, cota initiala 1/1	A1
	1) **TUDORESCU PETRE**, defunct;	

C. Partea III. SARCINI .

Inscrieri privind dezmembramintele dreptului de proprietate, drepturi reale de garanţie şi sarcini	Referinţe
NU SUNT	

Document care conține date cu caracter personal, protejat de prevederile Regulamentului (UE) nr. 679/2016 și Legii 190/2018

Anexa Nr. 1 La Partea I

Teren

Nr cadastral	Suprafaţa (mp)*	Observaţii / Referinţe
	1.000	

* Suprafaţa este determinată in planul de proiecţie Stereo 70.

DETALII LINIARE IMOBIL

Date referitoare la teren

Crt	Categorie folosință	Intra vilan	Suprafaţa (mp)	Tarla	Parcelă	Nr. topo	Observaţii / Referinţe
1	pasune	NU	1.000	15	710	-	PĂȘUNE ÎMPĂDURITĂ

Lungime Segmente
1) Valorile lungimilor segmentelor sunt obţinute din proiecţie în plan.

Punct început	X / Y	Punct sfârşit	X / Y	Lungime segment (** (m)
1	362.853,59 371.539,194	2	362.836,146 371.538,435	17.461
2	362.836,146 371.538,435	3	362.844,153 371.481,177	57.815
3	362.844,153 371.481,177	4	362.861,494 371.482,287	17.376
4	362.861,494 371.482,287	1	362.853,59 371.539,194	57.453

**** Lungimile segmentelor sunt determinate în planul de proiecţie Stereo 70 şi sunt rotunjite la 1 milimetru.**

Document care conține date cu caracter personal, protejat de prevederile Regulamentului (UE) nr. 679/2016 și Legii 190/2018

***** Distanţa dintre puncte este formată din segmente cumulate ce sunt mai mici decât valoarea 1 milimetru.**

Document care conține date cu caracter personal, protejat de prevederile Regulamentului (UE) nr. 679/2016 și Legii 190/2018

DATE DESPRE IMOBILUL NR. 276

Oficiul de Cadastru şi Publicitate Imobiliară GORJ
Biroul de Cadastru şi Publicitate Imobiliară Targu Jiu

A. Partea I. Descrierea imobilului

TEREN Extravilan

Adresa: Jud. Gorj

Nr. Crt	Nr cadastral Nr. topografic	Suprafaţa* (mp)	Observaţii / Referinţe
A1		2.132	Sector cadastral:39 Teren neimprejmuit;

B. Partea II. Proprietari şi acte

Inscrieri privitoare la dreptul de proprietate şi alte drepturi reale		Referinţe
/		
Act Administrativ nr. 152, din 28/04/2025 emis de PRIMARIA COMUNEI FARCASESTI (PROCES VB. DE PUNERE IN POSESIE; Hotararea 4/02.09.1991, Anexa 2A, pozitia 279);		
B1	Inscrierea provizorie, drept de PROPRIETATE, dobandit prin Lege, cota actuala 1/1, cota initiala 1/1	A1
	1) **IANĂȘI I CONSTANTIN**, ,defunct;	

C. Partea III. SARCINI .

Inscrieri privind dezmembramintele dreptului de proprietate, drepturi reale de garanţie şi sarcini	Referinţe
NU SUNT	

Anexa Nr. 1 La Partea I

Teren

Nr cadastral	Suprafaţa (mp)*	Observaţii / Referinţe
	2.132	

* Suprafaţa este determinată in planul de proiecţie Stereo 70.

DETALII LINIARE IMOBIL

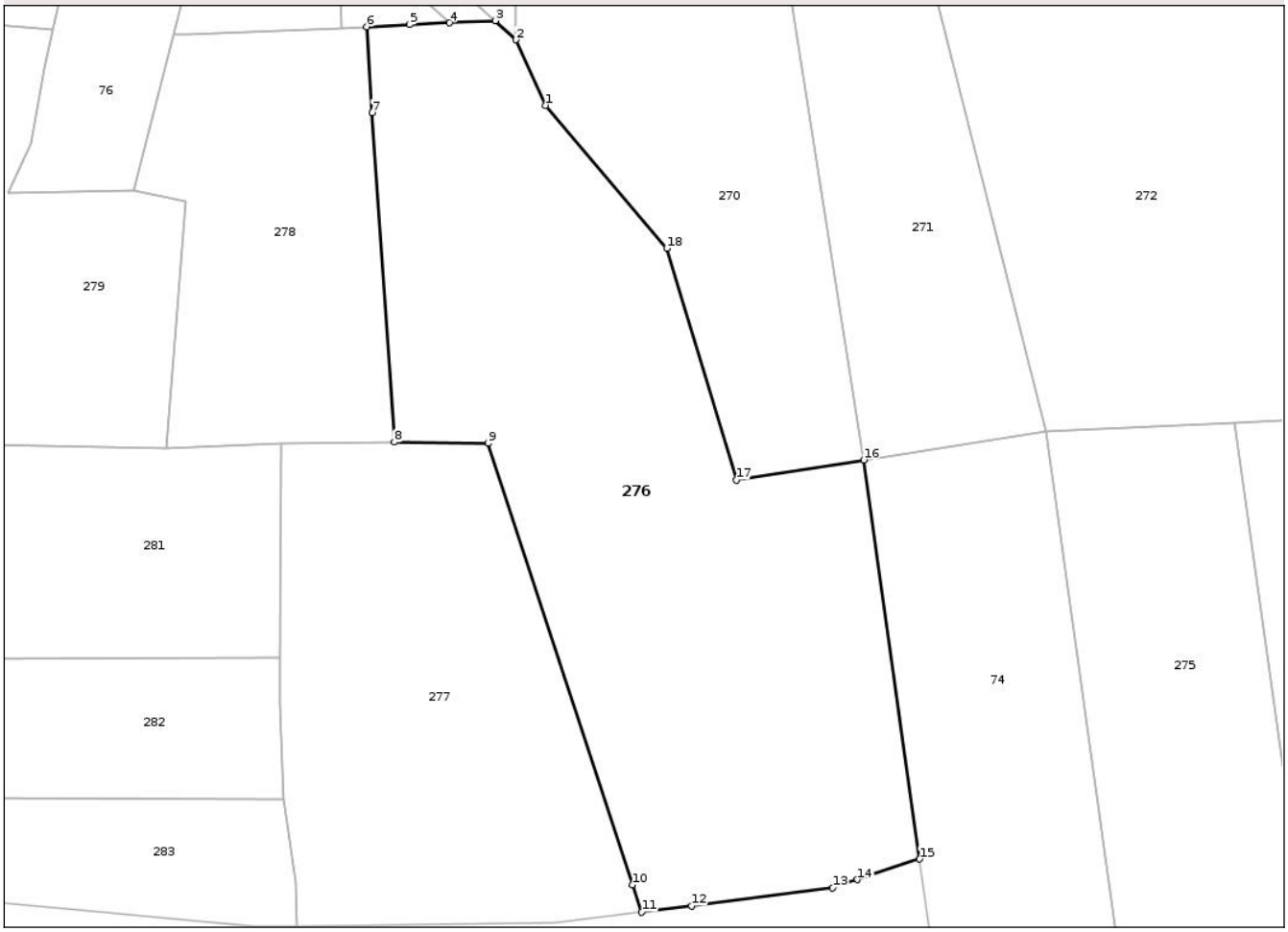

Date referitoare la teren

Crt	Categorie folosință	Intra vilan	Suprafaţa (mp)	Tarla	Parcelă	Nr. topo	Observaţii / Referinţe
1	pasune	NU	2.132	15	712/1	-	PĂȘUNE ÎMPĂDURITĂ

Lungime Segmente
1) Valorile lungimilor segmentelor sunt obţinute din proiecţie în plan.

Punct început	X / Y	Punct sfârşit	X / Y	Lungime segment (** (m)
1	362.789,985 371.568,455	2	362.787,285 371.574,497	6.618
2	362.787,285 371.574,497	3	362.785,371 371.576,25	2.595
3	362.785,371 371.576,25	4	362.781,141 371.576,055	4.234
4	362.781,141 371.576,055	5	362.777,458 371.575,885	3.687
5	362.777,458 371.575,885	6	362.773,487 371.575,701	3.975

Document care conține date cu caracter personal, protejat de prevederile Regulamentului (UE) nr. 679/2016 și Legii 190/2018

Punct început	X / Y	Punct sfârşit	X / Y	Lungime segment (** (m)
6	362.773,487 371.575,701	7	362.774,015 371.567,764	7.955
7	362.774,015 371.567,764	8	362.776,033 371.537,417	30.414
8	362.776,033 371.537,417	9	362.784,674 371.537,306	8.642
9	362.784,674 371.537,306	10	362.797,998 371.496,641	42.792
10	362.797,998 371.496,641	11	362.798,86 371.494,118	2.666
11	362.798,86 371.494,118	12	362.803,479 371.494,707	4.656
12	362.803,479 371.494,707	13	362.816,475 371.496,366	13.101
13	362.816,475 371.496,366	14	362.818,756 371.497,119	2.402
14	362.818,756 371.497,119	15	362.824,493 371.499,013	6.042
15	362.824,493 371.499,013	16	362.819,351 371.535,793	37.138
16	362.819,351 371.535,793	17	362.807,619 371.533,938	11.878
17	362.807,619 371.533,938	18	362.801,165 371.555,278	22.295
18	362.801,165 371.555,278	1	362.789,985 371.568,455	17.281

** Lungimile segmentelor sunt determinate în planul de proiecţie Stereo 70 şi sunt rotunjite la 1 milimetru.
*** Distanţa dintre puncte este formată din segmente cumulate ce sunt mai mici decât valoarea 1 milimetru.

Document care conține date cu caracter personal, protejat de prevederile Regulamentului (UE) nr. 679/2016 și Legii 190/2018

DATE DESPRE IMOBILUL NR. 277

Oficiul de Cadastru şi Publicitate Imobiliară GORJ
Biroul de Cadastru şi Publicitate Imobiliară Targu Jiu

A. Partea I. Descrierea imobilului

TEREN Extravilan

Adresa: Jud. Gorj

Nr. Crt	Nr cadastral Nr. topografic	Suprafaţa* (mp)	Observaţii / Referinţe
A1		1.152	Sector cadastral:39 Teren neimprejmuit;

B. Partea II. Proprietari şi acte

Inscrieri privitoare la dreptul de proprietate şi alte drepturi reale		Referinţe
/		
Act Administrativ nr. 4485, din 29/05/2025 emis de PRIMARIA COMUNEI FARCASESTI (ADEVERINTA;);		
B1	Inscrierea posesiei, drept de PROPRIETATE, dobandit prin Lege, cota actuala 1/1, cota initiala 1/1	A1
	1) **NEIDENTIFICAT NEIDENTIFICAT**	
Act Normativ nr. 7, din 13/03/1996 emis de PARLAMENTUL ROMÂNIEI, (Art. 13) (LEGE;);		
B2	Se noteaza mentiunea de proprietar neidentificat	A1

C. Partea III. SARCINI .

Inscrieri privind dezmembramintele dreptului de proprietate, drepturi reale de garanţie şi sarcini	Referinţe
NU SUNT	

Document care conține date cu caracter personal, protejat de prevederile Regulamentului (UE) nr. 679/2016 și Legii 190/2018

Anexa Nr. 1 La Partea I

Teren

Nr cadastral	Suprafaţa (mp)*	Observaţii / Referinţe
	1.152	

* Suprafaţa este determinată in planul de proiecţie Stereo 70.

DETALII LINIARE IMOBIL

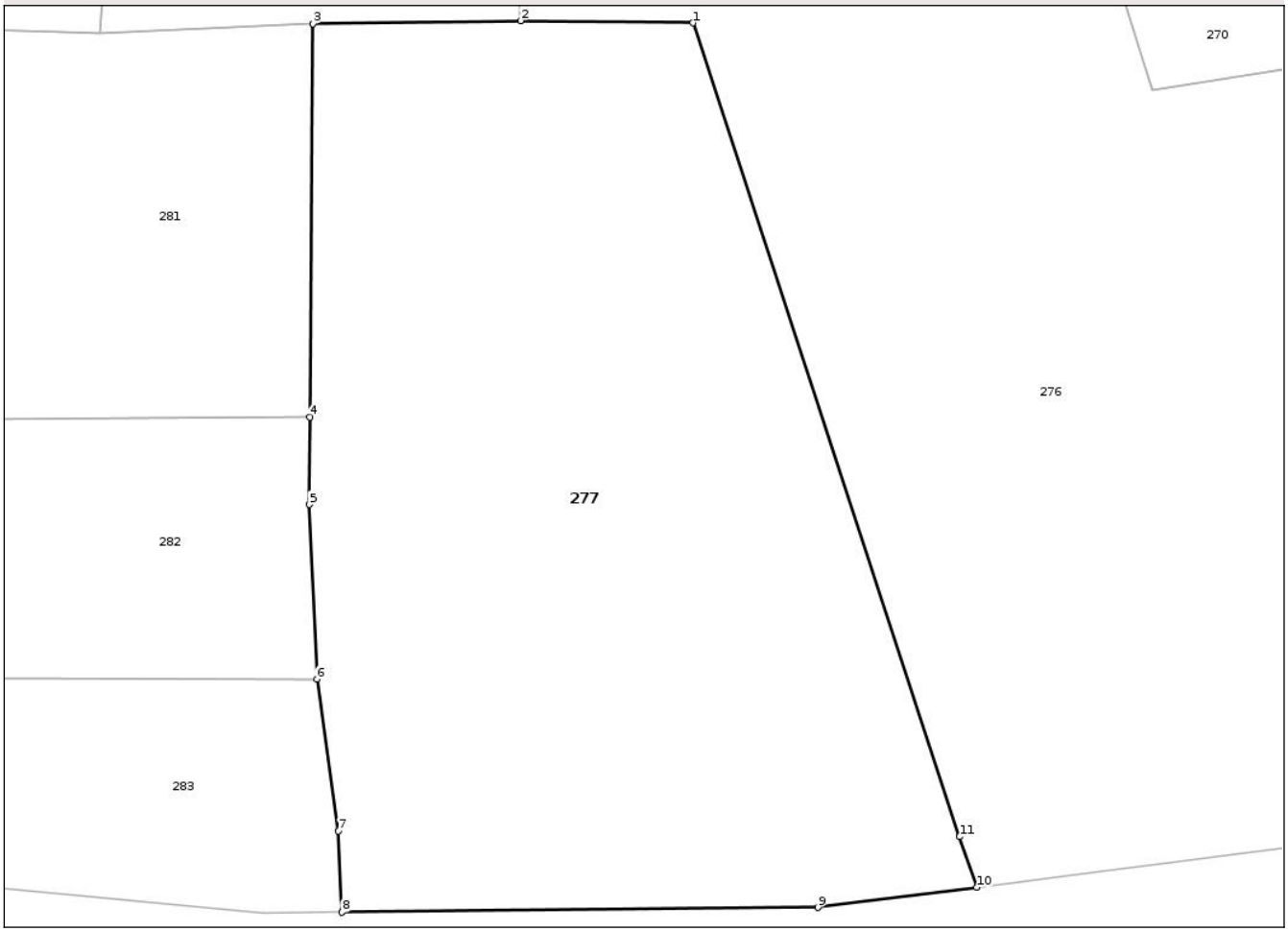

Date referitoare la teren

Crt	Categorie folosință	Intra vilan	Suprafaţa (mp)	Tarla	Parcelă	Nr. topo	Observaţii / Referinţe
1	pasune	NU	1.152	15	712	-	PĂȘUNE ÎMPĂDURITĂ

Lungime Segmente
1) Valorile lungimilor segmentelor sunt obţinute din proiecţie în plan.

Punct început	X / Y	Punct sfârşit	X / Y	Lungime segment (** (m)
1	362.784,674 371.537,306	2	362.776,033 371.537,417	8.642
2	362.776,033 371.537,417	3	362.765,648 371.537,274	10.386
3	362.765,648 371.537,274	4	362.765,504 371.517,608	19.667
4	362.765,504 371.517,608	5	362.765,472 371.513,241	4.367
5	362.765,472 371.513,241	6	362.765,862 371.504,518	8.732

Document care conține date cu caracter personal, protejat de prevederile Regulamentului (UE) nr. 679/2016 și Legii 190/2018

Punct început	X / Y	Punct sfârşit	X / Y	Lungime segment (** (m)
6	362.765,862 371.504,518	7	362.766,93 371.496,93	7.663
7	362.766,93 371.496,93	8	362.767,098 371.492,87	4.063
8	362.767,098 371.492,87	9	362.790,908 371.493,103	23.811
9	362.790,908 371.493,103	10	362.798,86 371.494,118	8.017
10	362.798,86 371.494,118	11	362.797,998 371.496,641	2.666
11	362.797,998 371.496,641	1	362.784,674 371.537,306	42.792

** Lungimile segmentelor sunt determinate în planul de proiecţie Stereo 70 şi sunt rotunjite la 1 milimetru.
*** Distanţa dintre puncte este formată din segmente cumulate ce sunt mai mici decât valoarea 1 milimetru.

Document care conține date cu caracter personal, protejat de prevederile Regulamentului (UE) nr. 679/2016 și Legii 190/2018

DATE DESPRE IMOBILUL NR. 278

Oficiul de Cadastru şi Publicitate Imobiliară GORJ
Biroul de Cadastru şi Publicitate Imobiliară Targu Jiu

A. Partea I. Descrierea imobilului

TEREN Extravilan

Adresa: Jud. Gorj

Nr. Crt	Nr cadastral Nr. topografic	Suprafaţa* (mp)	Observaţii / Referinţe
A1	38712	750	Sector cadastral:39 Teren neimprejmuit;

B. Partea II. Proprietari şi acte

Inscrieri privitoare la dreptul de proprietate şi alte drepturi reale		Referinţe
131082 / 18/12/2024		
Act Administrativ nr. 1526155, din 27/11/2024 emis de CJ GORJ;		
B1	Intabulare, drept de PROPRIETATE, dobandit prin Reconstituire, cota actuala 1/1, cota initiala 1/1	A1
	1) **PÎRVULESCU VICTOR**, (defunct), bun propriu;	

C. Partea III. SARCINI .

Inscrieri privind dezmembramintele dreptului de proprietate, drepturi reale de garanţie şi sarcini	Referinţe
NU SUNT	

Document care conține date cu caracter personal, protejat de prevederile Regulamentului (UE) nr. 679/2016 și Legii 190/2018

Anexa Nr. 1 La Partea I

Teren

Nr cadastral	Suprafaţa (mp)*	Observaţii / Referinţe
38712	750	

* Suprafaţa este determinată in planul de proiecţie Stereo 70.

DETALII LINIARE IMOBIL

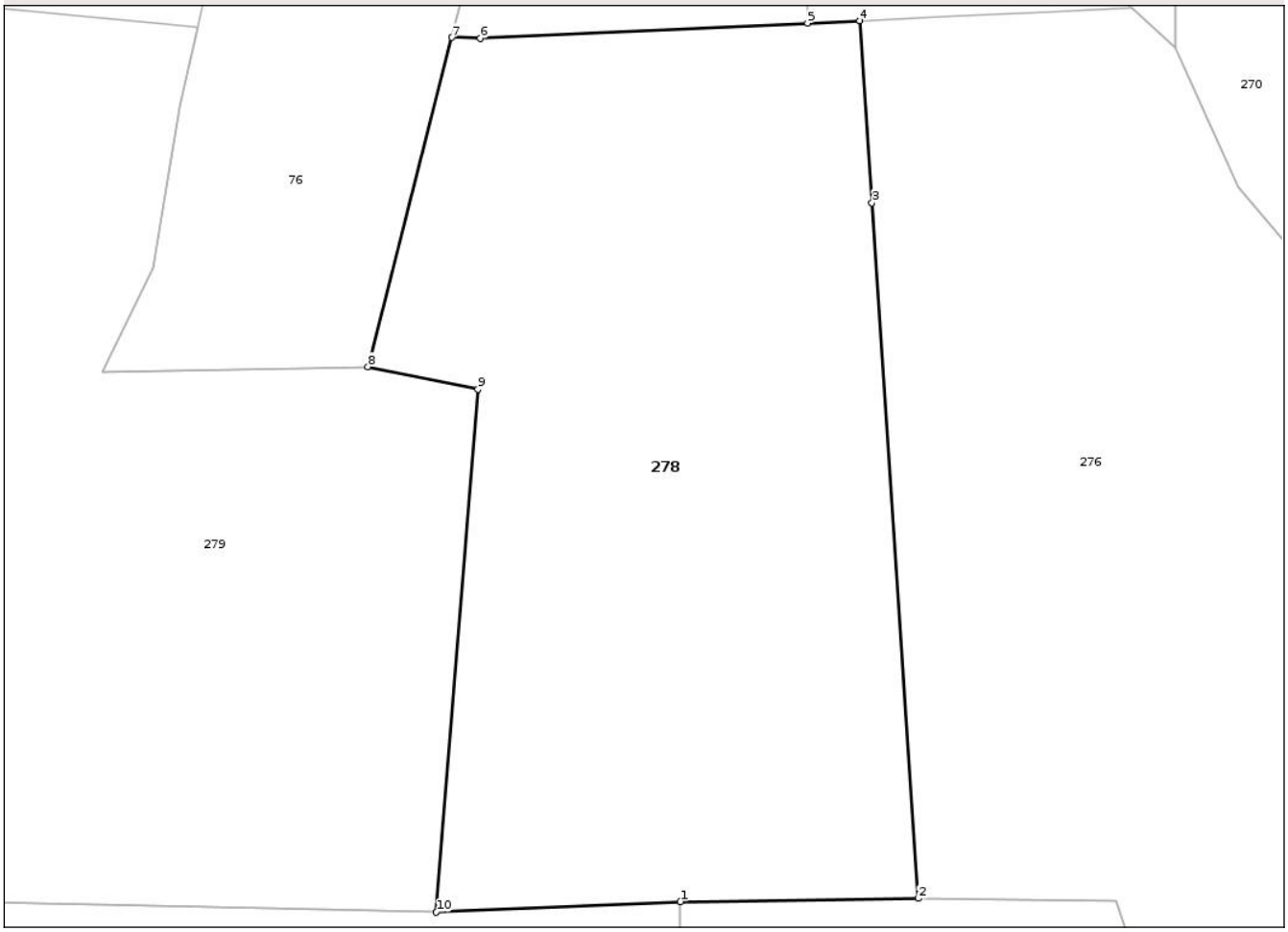

Date referitoare la teren

Crt	Categorie folosință	Intra vilan	Suprafaţa (mp)	Tarla	Parcelă	Nr. topo	Observaţii / Referinţe
1	pasune	NU	750	15	726/1	-	PĂȘUNE ÎMPĂDURITĂ

Lungime Segmente
1) Valorile lungimilor segmentelor sunt obţinute din proiecţie în plan.

Punct început	X / Y	Punct sfârşit	X / Y	Lungime segment (** (m)
1	362.765,648 371.537,274	2	362.776,033 371.537,417	10.386
2	362.776,033 371.537,417	3	362.774,015 371.567,764	30.414
3	362.774,015 371.567,764	4	362.773,487 371.575,701	7.955
4	362.773,487 371.575,701	5	362.771,208 371.575,596	2.281
5	362.771,208 371.575,596	6	362.756,913 371.574,937	14.31

Document care conține date cu caracter personal, protejat de prevederile Regulamentului (UE) nr. 679/2016 și Legii 190/2018

Punct început	X / Y	Punct sfârşit	X / Y	Lungime segment (** (m)
6	362.756,913 371.574,937	7	362.755,678 371.574,973	1.236
7	362.755,678 371.574,973	8	362.752,005 371.560,607	14.828
8	362.752,005 371.560,607	9	362.756,808 371.559,627	4.902
9	362.756,808 371.559,627	10	362.754,991 371.536,812	22.887
10	362.754,991 371.536,812	1	362.765,648 371.537,274	10.667

** Lungimile segmentelor sunt determinate în planul de proiecţie Stereo 70 şi sunt rotunjite la 1 milimetru.
*** Distanţa dintre puncte este formată din segmente cumulate ce sunt mai mici decât valoarea 1 milimetru.

Document care conține date cu caracter personal, protejat de prevederile Regulamentului (UE) nr. 679/2016 și Legii 190/2018

DATE DESPRE IMOBILUL NR. 279

Oficiul de Cadastru şi Publicitate Imobiliară GORJ
Biroul de Cadastru şi Publicitate Imobiliară Targu Jiu

A. Partea I. Descrierea imobilului

TEREN Extravilan

Adresa: Jud. Gorj

Nr. Crt	Nr cadastral Nr. topografic	Suprafaţa* (mp)	Observaţii / Referinţe
A1		1.078	Sector cadastral:39 Teren neimprejmuit;

B. Partea II. Proprietari şi acte

Inscrieri privitoare la dreptul de proprietate şi alte drepturi reale		Referinţe
/		
Act Administrativ nr. 130, din 24/04/2025 emis de COMUNA FARCASESTI (PROCES VB. DE PUNERE IN POSESIE; Hotararea nr. 4/02.09.1991 emisa de Prefectura Judetului Gorj, Anexa 2A, pozitia 173);		
B1	Inscrierea provizorie, drept de PROPRIETATE, dobandit prin Lege, cota actuala 1/1, cota initiala 1/1	A1
	1) **OIȚĂ ANA**, defunctă;	

C. Partea III. SARCINI .

Inscrieri privind dezmembramintele dreptului de proprietate, drepturi reale de garanţie şi sarcini	Referinţe
NU SUNT	

Document care conține date cu caracter personal, protejat de prevederile Regulamentului (UE) nr. 679/2016 și Legii 190/2018

Anexa Nr. 1 La Partea I

Teren

Nr cadastral	Suprafaţa (mp)*	Observaţii / Referinţe
	1.078	

* Suprafaţa este determinată in planul de proiecţie Stereo 70.

DETALII LINIARE IMOBIL

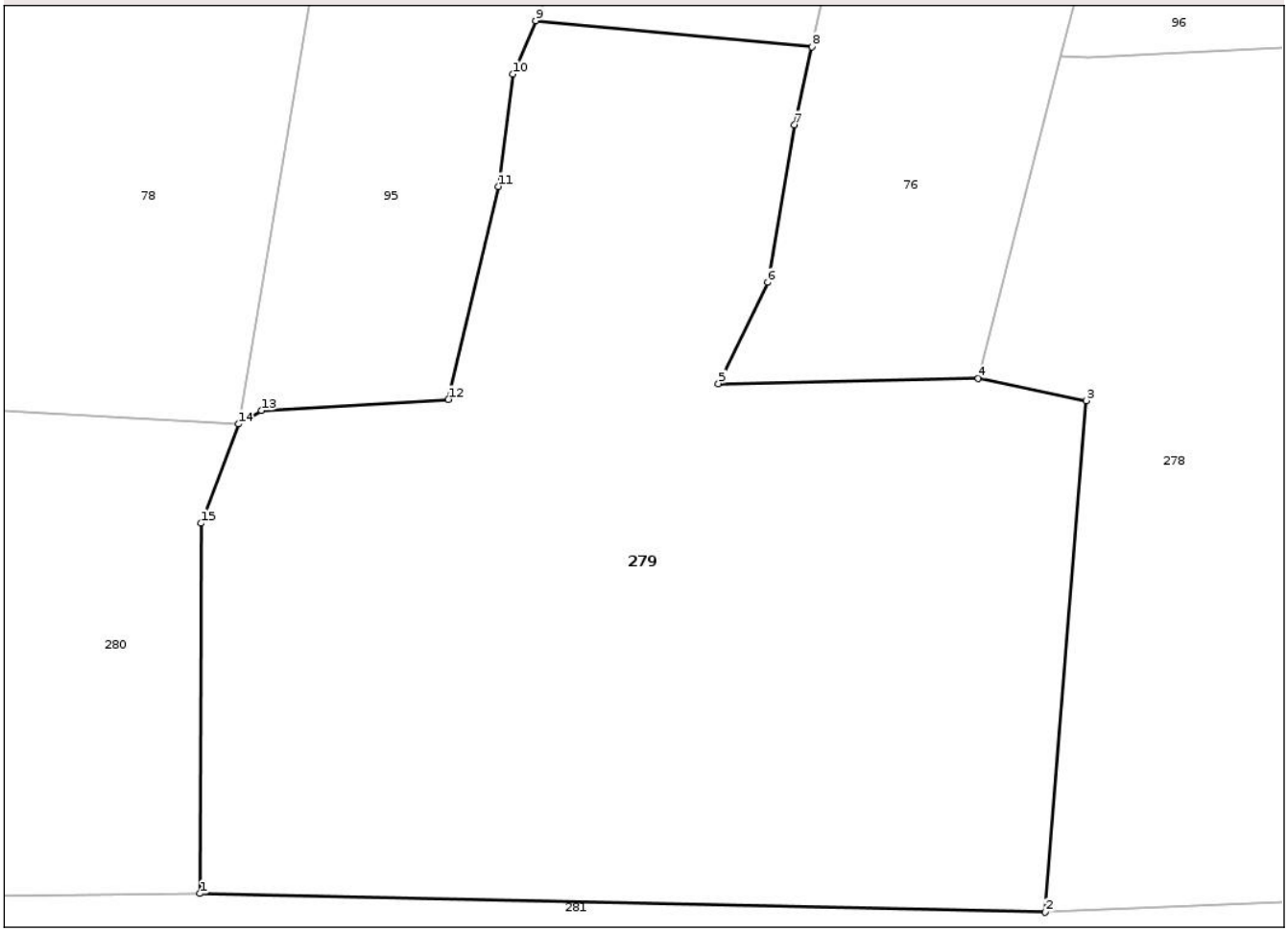

Date referitoare la teren

Crt	Categorie folosință	Intra vilan	Suprafaţa (mp)	Tarla	Parcelă	Nr. topo	Observaţii / Referinţe
1	pasune	NU	875	15	724	-	PĂȘUNE ÎMPĂDURITĂ
2	pasune	NU	203	15	717	-	PĂȘUNE ÎMPĂDURITĂ

Lungime Segmente
1) Valorile lungimilor segmentelor sunt obţinute din proiecţie în plan.

Punct început	X / Y	Punct sfârşit	X / Y	Lungime segment (** (m)
1	362.717,271 371.537,646	2	362.754,991 371.536,812	37.729
2	362.754,991 371.536,812	3	362.756,808 371.559,627	22.887
3	362.756,808 371.559,627	4	362.752,005 371.560,607	4.902
4	362.752,005 371.560,607	5	362.740,407 371.560,381	11.6

Document care conține date cu caracter personal, protejat de prevederile Regulamentului (UE) nr. 679/2016 și Legii 190/2018

Punct început	X / Y	Punct sfârşit	X / Y	Lungime segment (** (m)
5	362.740,407 371.560,381	6	362.742,596 371.564,903	5.024
6	362.742,596 371.564,903	7	362.743,795 371.571,916	7.115
7	362.743,795 371.571,916	8	362.744,571 371.575,403	3.572
8	362.744,571 371.575,403	9	362.732,245 371.576,561	12.38
9	362.732,245 371.576,561	10	362.731,218 371.574,179	2.594
10	362.731,218 371.574,179	11	362.730,594 371.569,176	5.042
11	362.730,594 371.569,176	12	362.728,348 371.559,673	9.765
12	362.728,348 371.559,673	13	362.720,005 371.559,184	8.357
13	362.720,005 371.559,184	14	362.718,974 371.558,58	1.195
14	362.718,974 371.558,58	15	362.717,301 371.554,153	4.733
15	362.717,301 371.554,153	1	362.717,271 371.537,646	16.507

** Lungimile segmentelor sunt determinate în planul de proiecţie Stereo 70 şi sunt rotunjite la 1 milimetru.
*** Distanţa dintre puncte este formată din segmente cumulate ce sunt mai mici decât valoarea 1 milimetru.

Document care conține date cu caracter personal, protejat de prevederile Regulamentului (UE) nr. 679/2016 și Legii 190/2018

DATE DESPRE IMOBILUL NR. 280

Oficiul de Cadastru şi Publicitate Imobiliară GORJ
Biroul de Cadastru şi Publicitate Imobiliară Targu Jiu

A. Partea I. Descrierea imobilului

TEREN Extravilan

Adresa: Jud. Gorj

Nr. Crt	Nr cadastral Nr. topografic	Suprafaţa* (mp)	Observaţii / Referinţe
A1		1.664	Sector cadastral:39 Teren neimprejmuit;

B. Partea II. Proprietari şi acte

Inscrieri privitoare la dreptul de proprietate şi alte drepturi reale		Referinţe
/		
Act Administrativ nr. 127, din 24/04/2025 emis de COMUNA FARCASESTI (PROCES VB. DE PUNERE IN POSESIE; Hotararea nr. 4/02.09.1991 emisa de Prefectura Judetului Gorj, Anexa 2A, pozitia 121);		
B1	Inscrierea provizorie, drept de PROPRIETATE, dobandit prin Lege, cota actuala 1/1, cota initiala 1/1	A1
	1) **BLÎNDU PAPUC NICOLAE**, defunct;	

C. Partea III. SARCINI .

Inscrieri privind dezmembramintele dreptului de proprietate, drepturi reale de garanţie şi sarcini	Referinţe
NU SUNT	

Document care conține date cu caracter personal, protejat de prevederile Regulamentului (UE) nr. 679/2016 și Legii 190/2018

Anexa Nr. 1 La Partea I

Teren

Nr cadastral	Suprafaţa (mp)*	Observaţii / Referinţe
	1.664	

* Suprafaţa este determinată in planul de proiecţie Stereo 70.

DETALII LINIARE IMOBIL

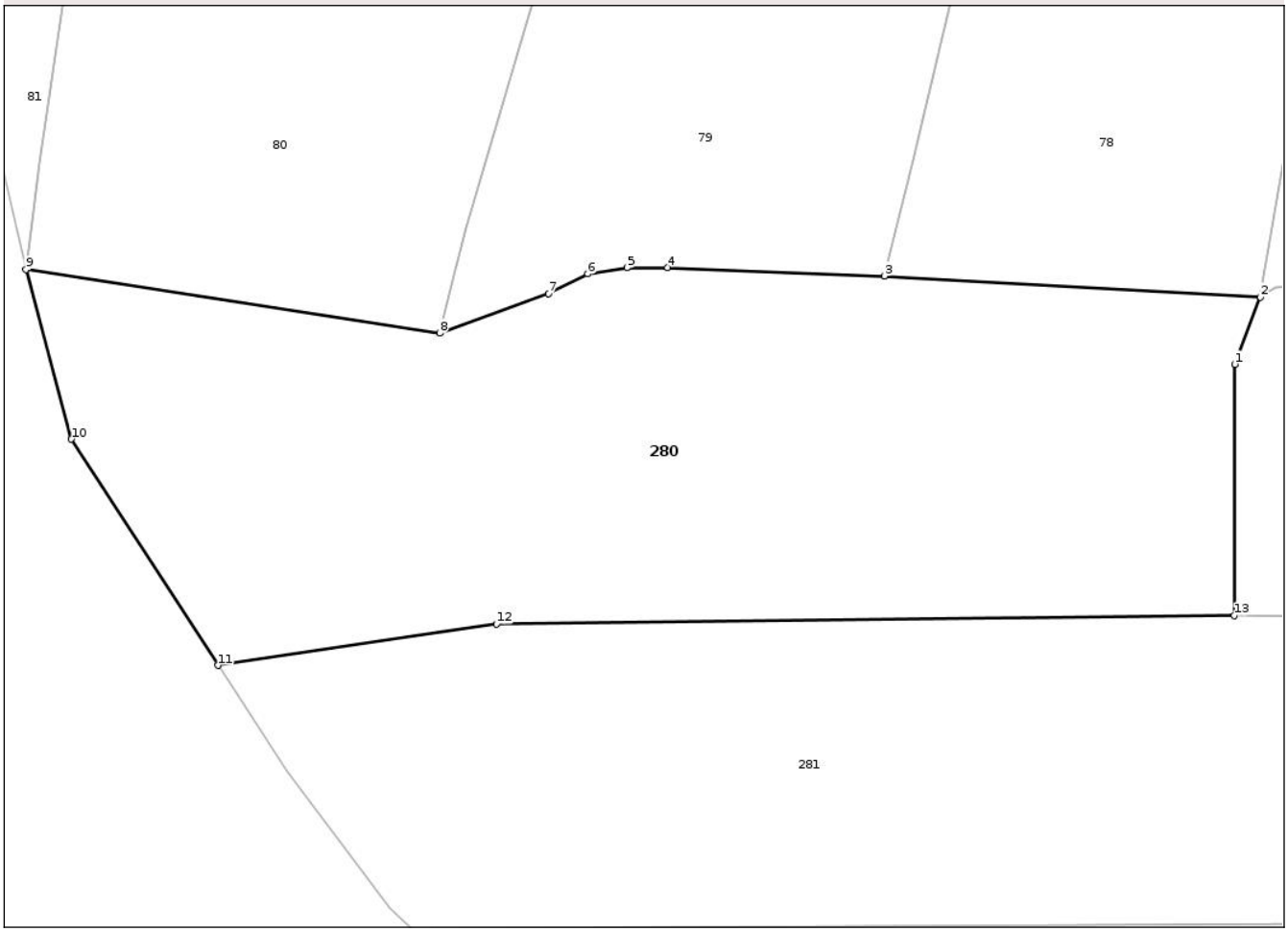

Date referitoare la teren

Crt	Categorie folosință	Intra vilan	Suprafaţa (mp)	Tarla	Parcelă	Nr. topo	Observaţii / Referinţe
1	pasune	NU	1.664	15	726	-	PĂȘUNE ÎMPĂDURITĂ

Lungime Segmente
1) Valorile lungimilor segmentelor sunt obţinute din proiecţie în plan.

Punct început	X / Y	Punct sfârşit	X / Y	Lungime segment (** (m)
1	362.717,301 371.554,153	2	362.718,974 371.558,58	4.733
2	362.718,974 371.558,58	3	362.694,246 371.559,961	24.767
3	362.694,246 371.559,961	4	362.679,963 371.560,53	14.294
4	362.679,963 371.560,53	5	362.677,296 371.560,506	2.667
5	362.677,296 371.560,506	6	362.674,716 371.560,111	2.61

Document care conține date cu caracter personal, protejat de prevederile Regulamentului (UE) nr. 679/2016 și Legii 190/2018

Punct început	X / Y	Punct sfârşit	X / Y	Lungime segment (** (m)
6	362.674,716 371.560,111	7	362.672,142 371.558,796	2.89
7	362.672,142 371.558,796	8	362.664,96 371.556,204	7.635
8	362.664,96 371.556,204	9	362.637,741 371.560,386	27.538
9	362.637,741 371.560,386	10	362.640,733 371.549,239	11.542
10	362.640,733 371.549,239	11	362.650,375 371.534,358	17.732
11	362.650,375 371.534,358	12	362.668,714 371.537,087	18.541
12	362.668,714 371.537,087	13	362.717,271 371.537,646	48.56
13	362.717,271 371.537,646	1	362.717,301 371.554,153	16.507

** Lungimile segmentelor sunt determinate în planul de proiecţie Stereo 70 şi sunt rotunjite la 1 milimetru.
*** Distanţa dintre puncte este formată din segmente cumulate ce sunt mai mici decât valoarea 1 milimetru.

Document care conține date cu caracter personal, protejat de prevederile Regulamentului (UE) nr. 679/2016 și Legii 190/2018

DATE DESPRE IMOBILUL NR. 281

Oficiul de Cadastru şi Publicitate Imobiliară GORJ
Biroul de Cadastru şi Publicitate Imobiliară Targu Jiu

A. Partea I. Descrierea imobilului

TEREN Extravilan

Adresa: Jud. Gorj

Nr. Crt	Nr cadastral Nr. topografic	Suprafaţa* (mp)	Observaţii / Referinţe
A1		2.170	Sector cadastral:39 Teren neimprejmuit;

B. Partea II. Proprietari şi acte

Inscrieri privitoare la dreptul de proprietate şi alte drepturi reale		Referinţe
/		
Act Administrativ nr. 145, din 28/04/2025 emis de PRIMARIA COMUNEI FARCASESTI (PROCES VB. DE PUNERE IN POSESIE; Hotararea 4/02.09.1991, Anexa 2A, pozitia 199);		
B1	Inscrierea provizorie, drept de PROPRIETATE, dobandit prin Lege, cota actuala 1/1, cota initiala 1/1	A1
	1) **CRUCERU M DUMITRU**, ,defunct;	

C. Partea III. SARCINI .

Inscrieri privind dezmembramintele dreptului de proprietate, drepturi reale de garanţie şi sarcini	Referinţe
NU SUNT	

Document care conține date cu caracter personal, protejat de prevederile Regulamentului (UE) nr. 679/2016 și Legii 190/2018

Anexa Nr. 1 La Partea I

Teren

Nr cadastral	Suprafaţa (mp)*	Observaţii / Referinţe
	2.170	

* Suprafaţa este determinată in planul de proiecţie Stereo 70.

DETALII LINIARE IMOBIL

Date referitoare la teren

Crt	Categorie folosință	Intra vilan	Suprafaţa (mp)	Tarla	Parcelă	Nr. topo	Observaţii / Referinţe
1	pasune	NU	2.170	15	726/4	-	PĂȘUNE ÎMPĂDURITĂ

Lungime Segmente
1) Valorile lungimilor segmentelor sunt obţinute din proiecţie în plan.

Punct început	X / Y	Punct sfârşit	X / Y	Lungime segment (** (m)
1	362.765,648 371.537,274	2	362.754,991 371.536,812	10.667
2	362.754,991 371.536,812	3	362.717,271 371.537,646	37.729
3	362.717,271 371.537,646	4	362.668,714 371.537,087	48.56
4	362.668,714 371.537,087	5	362.650,375 371.534,358	18.541
5	362.650,375 371.534,358	6	362.654,909 371.527,359	8.339

Document care conține date cu caracter personal, protejat de prevederile Regulamentului (UE) nr. 679/2016 și Legii 190/2018

Punct început	X / Y	Punct sfârşit	X / Y	Lungime segment (** (m)
6	362.654,909 371.527,359	7	362.661,709 371.518,387	11.258
7	362.661,709 371.518,387	8	362.663,165 371.517,053	1.975
8	362.663,165 371.517,053	9	362.765,504 371.517,608	102.341
9	362.765,504 371.517,608	1	362.765,648 371.537,274	19.667

** Lungimile segmentelor sunt determinate în planul de proiecţie Stereo 70 şi sunt rotunjite la 1 milimetru.
*** Distanţa dintre puncte este formată din segmente cumulate ce sunt mai mici decât valoarea 1 milimetru.

Document care conține date cu caracter personal, protejat de prevederile Regulamentului (UE) nr. 679/2016 și Legii 190/2018

DATE DESPRE IMOBILUL NR. 282

Oficiul de Cadastru şi Publicitate Imobiliară GORJ
Biroul de Cadastru şi Publicitate Imobiliară Targu Jiu

A. Partea I. Descrierea imobilului

TEREN Extravilan

Adresa: Jud. Gorj

Nr. Crt	Nr cadastral Nr. topografic	Suprafaţa* (mp)	Observaţii / Referinţe
A1		1.200	Sector cadastral:39 Teren neimprejmuit;

B. Partea II. Proprietari şi acte

Inscrieri privitoare la dreptul de proprietate şi alte drepturi reale		Referinţe
/		
Act Notarial nr. 549, din 24/06/1970 emis de NOTARIATUL DE STAT JUDETEAN GORJ;		
B1	Intabulare, drept de PROPRIETATE, cu titlu de mostenire, dobandit prin Succesiune, cota actuala 2/8, cota initiala 2/8	A1
	1) **IANĂȘI ELENA**	
B2	Intabulare, drept de PROPRIETATE, cu titlu de mostenire, dobandit prin Succesiune, cota actuala 3/8, cota initiala 3/8	A1
	1) **IANĂȘI GHEORGHE**	
B3	Intabulare, drept de PROPRIETATE, cu titlu de mostenire, dobandit prin Succesiune, cota actuala 3/8, cota initiala 3/8	A1
	1) **IANĂȘI POLINA**	

C. Partea III. SARCINI .

Inscrieri privind dezmembramintele dreptului de proprietate, drepturi reale de garanţie şi sarcini	Referinţe
NU SUNT	

Document care conține date cu caracter personal, protejat de prevederile Regulamentului (UE) nr. 679/2016 și Legii 190/2018

Anexa Nr. 1 La Partea I

Teren

Nr cadastral	Suprafaţa (mp)*	Observaţii / Referinţe
	1.200	

* Suprafaţa este determinată in planul de proiecţie Stereo 70.

DETALII LINIARE IMOBIL

Date referitoare la teren

Crt	Categorie folosință	Intra vilan	Suprafaţa (mp)	Tarla	Parcelă	Nr. topo	Observaţii / Referinţe
1	pasune	NU	1.200	15	728	-	PĂȘUNE ÎMPĂDURITĂ

Lungime Segmente
1) Valorile lungimilor segmentelor sunt obţinute din proiecţie în plan.

Punct început	X / Y	Punct sfârşit	X / Y	Lungime segment (** (m)
1	362.765,504 371.517,608	2	362.663,165 371.517,053	102.341
2	362.663,165 371.517,053	3	362.668,237 371.512,406	6.879
3	362.668,237 371.512,406	4	362.676,941 371.506,153	10.717
4	362.676,941 371.506,153	5	362.680,113 371.504,884	3.416
5	362.680,113 371.504,884	6	362.765,862 371.504,518	85.75

Document care conține date cu caracter personal, protejat de prevederile Regulamentului (UE) nr. 679/2016 și Legii 190/2018

Punct început	X / Y	Punct sfârşit	X / Y	Lungime segment (** (m)
6	362.765,862 371.504,518	7	362.765,472 371.513,241	8.732
7	362.765,472 371.513,241	1	362.765,504 371.517,608	4.367

** Lungimile segmentelor sunt determinate în planul de proiecţie Stereo 70 şi sunt rotunjite la 1 milimetru.
*** Distanţa dintre puncte este formată din segmente cumulate ce sunt mai mici decât valoarea 1 milimetru.

Document care conține date cu caracter personal, protejat de prevederile Regulamentului (UE) nr. 679/2016 și Legii 190/2018

DATE DESPRE IMOBILUL NR. 283

Oficiul de Cadastru şi Publicitate Imobiliară GORJ
Biroul de Cadastru şi Publicitate Imobiliară Targu Jiu

A. Partea I. Descrierea imobilului

TEREN Extravilan

Adresa: Jud. Gorj

Nr. Crt	Nr cadastral Nr. topografic	Suprafaţa* (mp)	Observaţii / Referinţe
A1		653	Sector cadastral:39 Teren neimprejmuit;

B. Partea II. Proprietari şi acte

Inscrieri privitoare la dreptul de proprietate şi alte drepturi reale		Referinţe
/		
Act Administrativ nr. 128, din 24/04/2025 emis de COMUNA FARCASESTI (PROCES VB. DE PUNERE IN POSESIE; Hotararea nr. 4/02.09.1991 emisa de Prefectura Judetului Gorj, Anexa 2A, pozitia 242);		
B1	Inscrierea provizorie, drept de PROPRIETATE, dobandit prin Lege, cota actuala 1/1, cota initiala 1/1	A1
	1) **BĂDOIU GHE ION**, defunct;	

C. Partea III. SARCINI .

Inscrieri privind dezmembramintele dreptului de proprietate, drepturi reale de garanţie şi sarcini	Referinţe
NU SUNT	

Document care conține date cu caracter personal, protejat de prevederile Regulamentului (UE) nr. 679/2016 și Legii 190/2018

Anexa Nr. 1 La Partea I

Teren

Nr cadastral	Suprafaţa (mp)*	Observaţii / Referinţe
	653	

* Suprafaţa este determinată in planul de proiecţie Stereo 70.

DETALII LINIARE IMOBIL

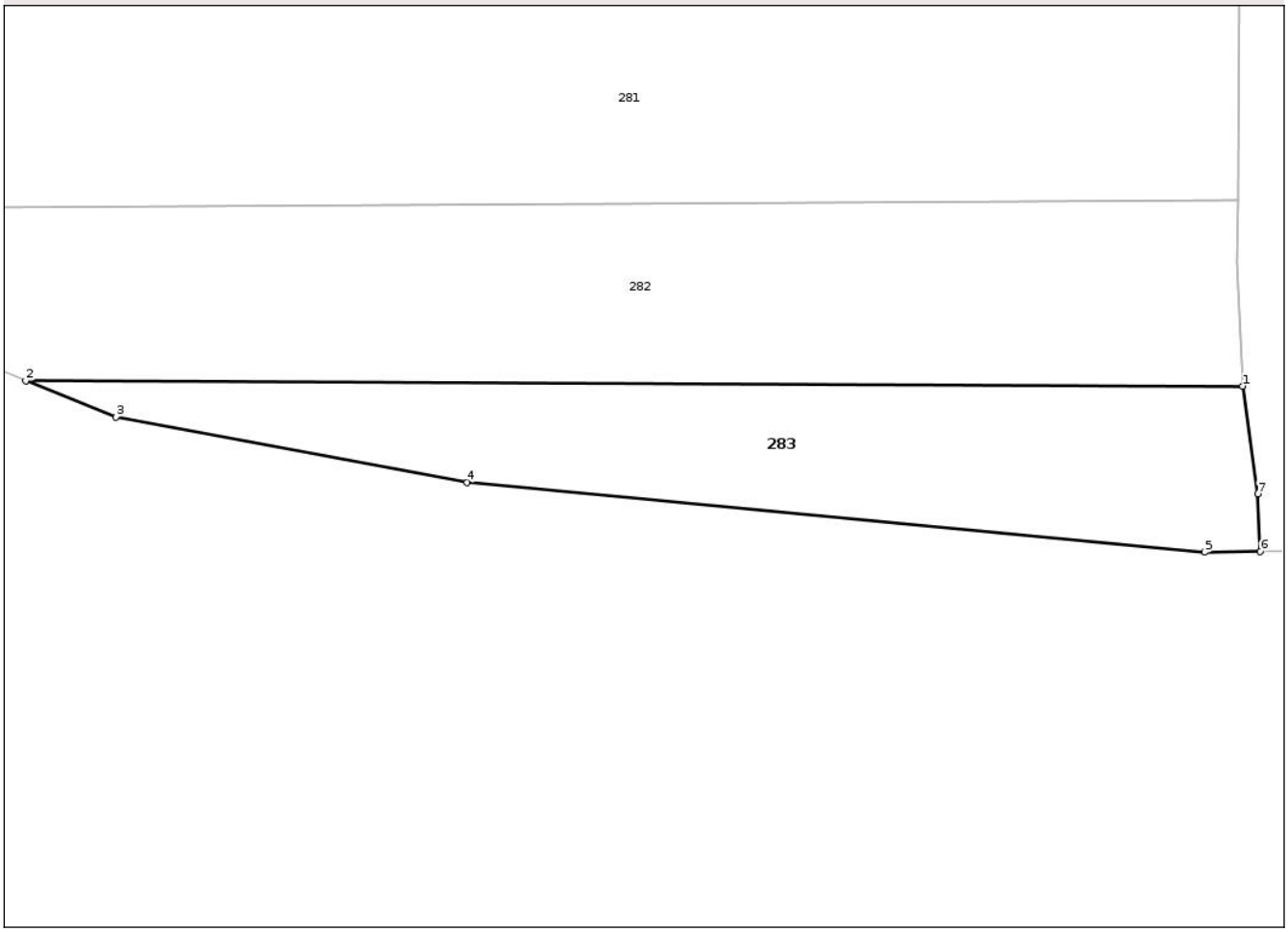

Date referitoare la teren

Crt	Categorie folosință	Intra vilan	Suprafaţa (mp)	Tarla	Parcelă	Nr. topo	Observaţii / Referinţe
1	pasune	NU	653	15	728/1	-	PĂȘUNE ÎMPĂDURITĂ

Lungime Segmente
1) Valorile lungimilor segmentelor sunt obţinute din proiecţie în plan.

Punct început	X / Y	Punct sfârşit	X / Y	Lungime segment (** (m)
1	362.765,862 371.504,518	2	362.680,113 371.504,884	85.75
2	362.680,113 371.504,884	3	362.686,461 371.502,347	6.836
3	362.686,461 371.502,347	4	362.711,212 371.497,725	25.179
4	362.711,212 371.497,725	5	362.763,164 371.492,831	52.182
5	362.763,164 371.492,831	6	362.767,098 371.492,87	3.934

Document care conține date cu caracter personal, protejat de prevederile Regulamentului (UE) nr. 679/2016 și Legii 190/2018

Punct început	X / Y	Punct sfârşit	X / Y	Lungime segment (** (m)
6	362.767,098 371.492,87	7	362.766,93 371.496,93	4.063
7	362.766,93 371.496,93	1	362.765,862 371.504,518	7.663

** Lungimile segmentelor sunt determinate în planul de proiecţie Stereo 70 şi sunt rotunjite la 1 milimetru.
*** Distanţa dintre puncte este formată din segmente cumulate ce sunt mai mici decât valoarea 1 milimetru.

Document care conține date cu caracter personal, protejat de prevederile Regulamentului (UE) nr. 679/2016 și Legii 190/2018

DATE DESPRE IMOBILUL NR. 287

Oficiul de Cadastru şi Publicitate Imobiliară GORJ
Biroul de Cadastru şi Publicitate Imobiliară Targu Jiu

A. Partea I. Descrierea imobilului

TEREN Intravilan

Adresa: Loc. Pesteana De Jos, Jud. Gorj

Nr. Crt	Nr cadastral Nr. topografic	Suprafaţa* (mp)	Observaţii / Referinţe
A1		1	Sector cadastral:39 Teren neimprejmuit;

B. Partea II. Proprietari şi acte

Inscrieri privitoare la dreptul de proprietate şi alte drepturi reale		Referinţe
/		
Act Normativ nr. 123, din 10/07/2012 emis de PARLAMENTUL ROMÂNIEI (LEGE;);		
B1	Intabulare, drept de PROPRIETATE, dobandit prin Lege, cota actuala 1/1, cota initiala 1/1	A1
	1) **STATUL ROMÂN**, CIF:9999999999999	

C. Partea III. SARCINI .

Inscrieri privind dezmembramintele dreptului de proprietate, drepturi reale de garanţie şi sarcini	Referinţe
NU SUNT	

Anexa Nr. 1 La Partea I

Teren

Nr cadastral	Suprafaţa (mp)*	Observaţii / Referinţe
	1	

* Suprafaţa este determinată in planul de proiecţie Stereo 70.

DETALII LINIARE IMOBIL

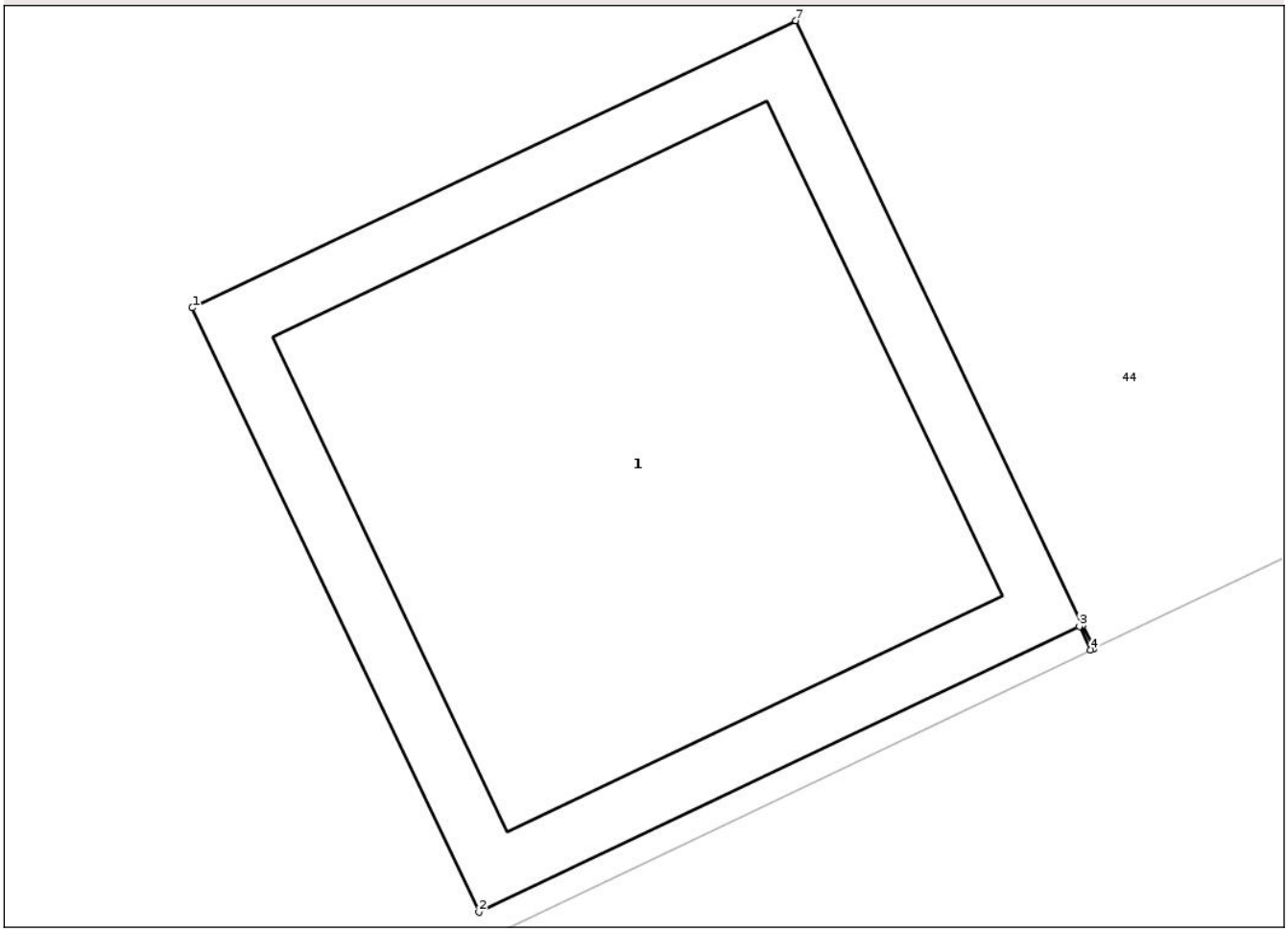

Date referitoare la teren

Crt	Categorie folosință	Intra vilan	Suprafaţa (mp)	Tarla	Parcelă	Nr. topo	Observaţii / Referinţe
1	curti constructii	DA	1	14	576/2	-	

Date referitoare la construcţii

Crt	Număr	Destinaţie construcţie	Supraf. (mp)	Situaţie juridică	Observaţii / Referinţe
A1.1	-C1	constructii industriale si edilitare	Din acte: 0 Masurata: 1	Fara acte	Nr. niveluri:1; S. construita la sol:1 mp; S. construita desfasurata:1 mp; STÂLP

Lungime Segmente
1) Valorile lungimilor segmentelor sunt obţinute din proiecţie în plan.

Punct început	X / Y	Punct sfârşit	X / Y	Lungime segment (** (m)
1	363.058,22 371.417,242	2	363.058,649 371.416,339	1.0
2	363.058,649 371.416,339	3	363.059,547 371.416,766	0.994
3	363.059,547 371.416,766	4	363.059,564 371.416,731	0.039

Document care conține date cu caracter personal, protejat de prevederile Regulamentului (UE) nr. 679/2016 și Legii 190/2018

Punct început	X / Y	Punct sfârşit	X / Y	Lungime segment (** (m)
4	363.059,564 371.416,731	5	363.059,569 371.416,733	0.005
5	363.059,569 371.416,733	6	363.059,552 371.416,768	0.039
6	363.059,552 371.416,768	7	363.059,123 371.417,671	1.0
7	363.059,123 371.417,671	1	363.058,22 371.417,242	1.0

** Lungimile segmentelor sunt determinate în planul de proiecţie Stereo 70 şi sunt rotunjite la 1 milimetru.
*** Distanţa dintre puncte este formată din segmente cumulate ce sunt mai mici decât valoarea 1 milimetru.

Document care conține date cu caracter personal, protejat de prevederile Regulamentului (UE) nr. 679/2016 și Legii 190/2018

DATE DESPRE IMOBILUL NR. 288

Oficiul de Cadastru şi Publicitate Imobiliară GORJ
Biroul de Cadastru şi Publicitate Imobiliară Targu Jiu

A. Partea I. Descrierea imobilului

TEREN Intravilan

Adresa: Loc. Pesteana De Jos, Jud. Gorj

Nr. Crt	Nr cadastral Nr. topografic	Suprafaţa* (mp)	Observaţii / Referinţe
A1		1	Sector cadastral:39 Teren neimprejmuit;

B. Partea II. Proprietari şi acte

Inscrieri privitoare la dreptul de proprietate şi alte drepturi reale		Referinţe
/		
Act Normativ nr. 123, din 10/07/2012 emis de PARLAMENTUL ROMÂNIEI (LEGE;);		
B1	Intabulare, drept de PROPRIETATE, dobandit prin Lege, cota actuala 1/1, cota initiala 1/1	A1
	1) **STATUL ROMÂN**, CIF:9999999999999	

C. Partea III. SARCINI .

Inscrieri privind dezmembramintele dreptului de proprietate, drepturi reale de garanţie şi sarcini	Referinţe
NU SUNT	

Anexa Nr. 1 La Partea I

Teren

Nr cadastral	Suprafaţa (mp)*	Observaţii / Referinţe
	1	

* Suprafaţa este determinată in planul de proiecţie Stereo 70.

DETALII LINIARE IMOBIL

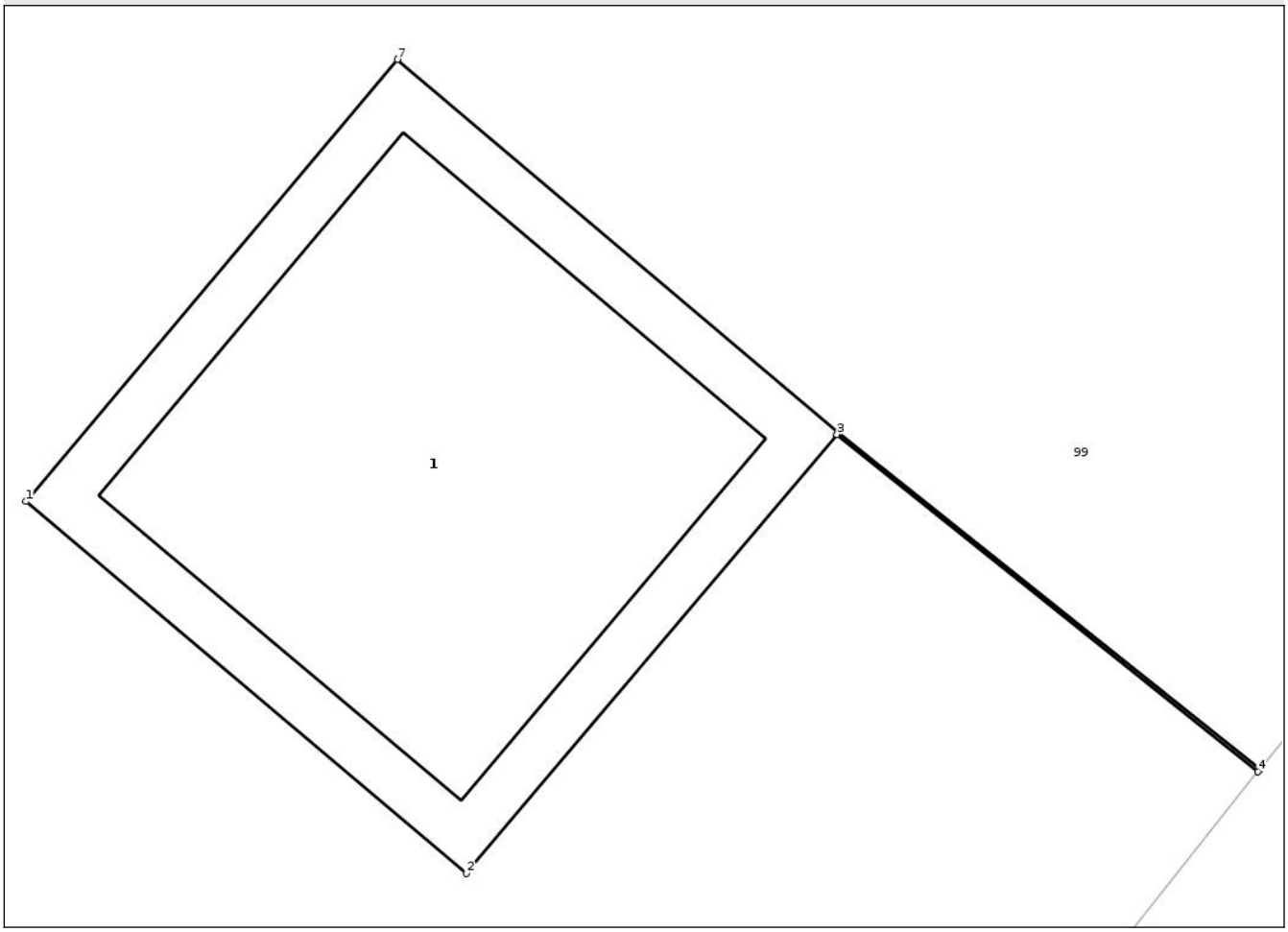

Date referitoare la teren

Crt	Categorie folosință	Intra vilan	Suprafaţa (mp)	Tarla	Parcelă	Nr. topo	Observaţii / Referinţe
1	curti constructii	DA	1	14	586/1	-	

Date referitoare la construcţii

Crt	Număr	Destinaţie construcţie	Supraf. (mp)	Situaţie juridică	Observaţii / Referinţe
A1.1	-C1	constructii industriale si edilitare	Din acte: 0 Masurata: 1	Fara acte	Nr. niveluri:1; S. construita la sol:1 mp; S. construita desfasurata:1 mp; STÂLP

Lungime Segmente
1) Valorile lungimilor segmentelor sunt obţinute din proiecţie în plan.

Punct început	X / Y	Punct sfârşit	X / Y	Lungime segment (** (m)
1	363.177,781 371.498,635	2	363.178,545 371.497,991	0.999
2	363.178,545 371.497,991	3	363.179,187 371.498,751	0.995
3	363.179,187 371.498,751	4	363.179,917 371.498,167	0.935

Document care conține date cu caracter personal, protejat de prevederile Regulamentului (UE) nr. 679/2016 și Legii 190/2018

Punct început	X / Y	Punct sfârşit	X / Y	Lungime segment (** (m)
4	363.179,917 371.498,167	5	363.179,921 371.498,171	0.006
5	363.179,921 371.498,171	6	363.179,19 371.498,755	0.936
6	363.179,19 371.498,755	7	363.178,425 371.499,4	1.001
7	363.178,425 371.499,4	1	363.177,781 371.498,635	1.0

** Lungimile segmentelor sunt determinate în planul de proiecţie Stereo 70 şi sunt rotunjite la 1 milimetru.
*** Distanţa dintre puncte este formată din segmente cumulate ce sunt mai mici decât valoarea 1 milimetru.

Document care conține date cu caracter personal, protejat de prevederile Regulamentului (UE) nr. 679/2016 și Legii 190/2018

DATE DESPRE IMOBILUL NR. 289

Oficiul de Cadastru şi Publicitate Imobiliară GORJ
Biroul de Cadastru şi Publicitate Imobiliară Targu Jiu

A. Partea I. Descrierea imobilului

TEREN Intravilan

Adresa: Loc. Pesteana De Jos, Jud. Gorj

Nr. Crt	Nr cadastral Nr. topografic	Suprafaţa* (mp)	Observaţii / Referinţe
A1		1	Sector cadastral:39 Teren neimprejmuit;

B. Partea II. Proprietari şi acte

Inscrieri privitoare la dreptul de proprietate şi alte drepturi reale		Referinţe
/		
Act Normativ nr. 123, din 10/07/2012 emis de PARLAMENTUL ROMÂNIEI (LEGE;);		
B1	Intabulare, drept de PROPRIETATE, dobandit prin Lege, cota actuala 1/1, cota initiala 1/1	A1
	1) **STATUL ROMÂN**, CIF:9999999999999	

C. Partea III. SARCINI .

Inscrieri privind dezmembramintele dreptului de proprietate, drepturi reale de garanţie şi sarcini	Referinţe
NU SUNT	

Anexa Nr. 1 La Partea I

Teren

Nr cadastral	Suprafaţa (mp)*	Observaţii / Referinţe
	1	

* Suprafaţa este determinată in planul de proiecţie Stereo 70.

DETALII LINIARE IMOBIL

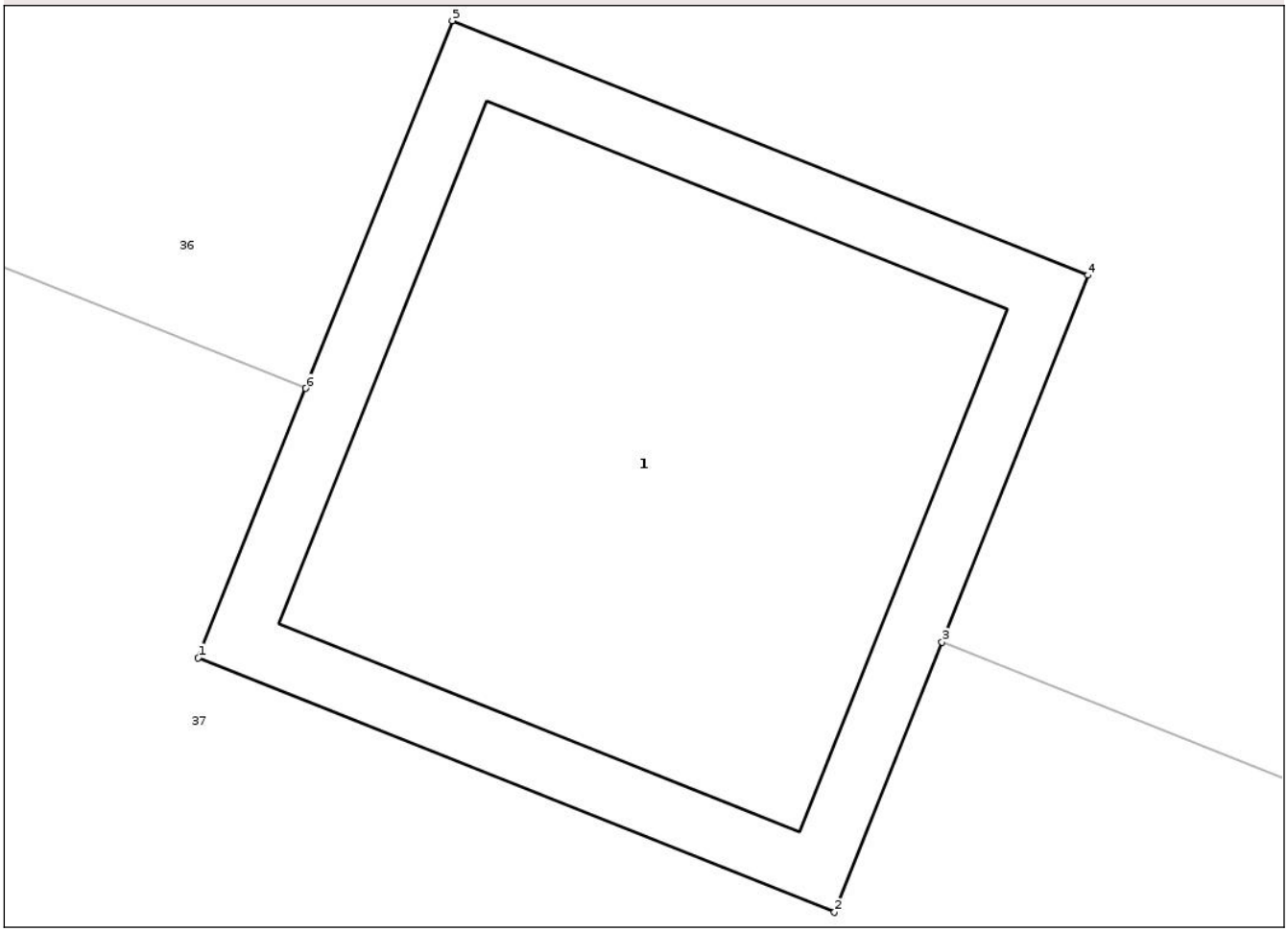

Date referitoare la teren

Crt	Categorie folosință	Intra vilan	Suprafaţa (mp)	Tarla	Parcelă	Nr. topo	Observaţii / Referinţe
1	curti constructii	DA	1	14	592/2	-	

Date referitoare la construcţii

Crt	Număr	Destinaţie construcţie	Supraf. (mp)	Situaţie juridică	Observaţii / Referinţe
A1.1	-C1	constructii industriale si edilitare	Din acte: 0 Masurata: 1	Fara acte	Nr. niveluri:1; S. construita la sol:1 mp; S. construita desfasurata:1 mp; STÂLP

Lungime Segmente
1) Valorile lungimilor segmentelor sunt obţinute din proiecţie în plan.

Punct început	X / Y	Punct sfârşit	X / Y	Lungime segment (** (m)
1	363.204,517 371.532,477	2	363.205,446 371.532,106	1.0
2	363.205,446 371.532,106	3	363.205,603 371.532,5	0.424
3	363.205,603 371.532,5	4	363.205,816 371.533,035	0.576

Document care conține date cu caracter personal, protejat de prevederile Regulamentului (UE) nr. 679/2016 și Legii 190/2018

Punct început	X / Y	Punct sfârşit	X / Y	Lungime segment (** (m)
4	363.205,816 371.533,035	5	363.204,888 371.533,406	0.999
5	363.204,888 371.533,406	6	363.204,674 371.532,87	0.577
6	363.204,674 371.532,87	1	363.204,517 371.532,477	0.423

** Lungimile segmentelor sunt determinate în planul de proiecţie Stereo 70 şi sunt rotunjite la 1 milimetru.
*** Distanţa dintre puncte este formată din segmente cumulate ce sunt mai mici decât valoarea 1 milimetru.

Document care conține date cu caracter personal, protejat de prevederile Regulamentului (UE) nr. 679/2016 și Legii 190/2018

DATE DESPRE IMOBILUL NR. 290

Oficiul de Cadastru şi Publicitate Imobiliară GORJ
Biroul de Cadastru şi Publicitate Imobiliară Targu Jiu

A. Partea I. Descrierea imobilului

TEREN Intravilan

Adresa: Loc. Pesteana De Jos, Jud. Gorj

Nr. Crt	Nr cadastral Nr. topografic	Suprafaţa* (mp)	Observaţii / Referinţe
A1		1	Sector cadastral:39 Teren neimprejmuit;

B. Partea II. Proprietari şi acte

Inscrieri privitoare la dreptul de proprietate şi alte drepturi reale		Referinţe
/		
Act Normativ nr. 123, din 10/07/2012 emis de PARLAMENTUL ROMÂNIEI (LEGE;);		
B1	Intabulare, drept de PROPRIETATE, dobandit prin Lege, cota actuala 1/1, cota initiala 1/1	A1
	1) **STATUL ROMÂN**, CIF:9999999999999	

C. Partea III. SARCINI .

Inscrieri privind dezmembramintele dreptului de proprietate, drepturi reale de garanţie şi sarcini	Referinţe
NU SUNT	

Document care conține date cu caracter personal, protejat de prevederile Regulamentului (UE) nr. 679/2016 și Legii 190/2018

Anexa Nr. 1 La Partea I

Teren

Nr cadastral	Suprafaţa (mp)*	Observaţii / Referinţe
	1	

* Suprafaţa este determinată in planul de proiecţie Stereo 70.

DETALII LINIARE IMOBIL

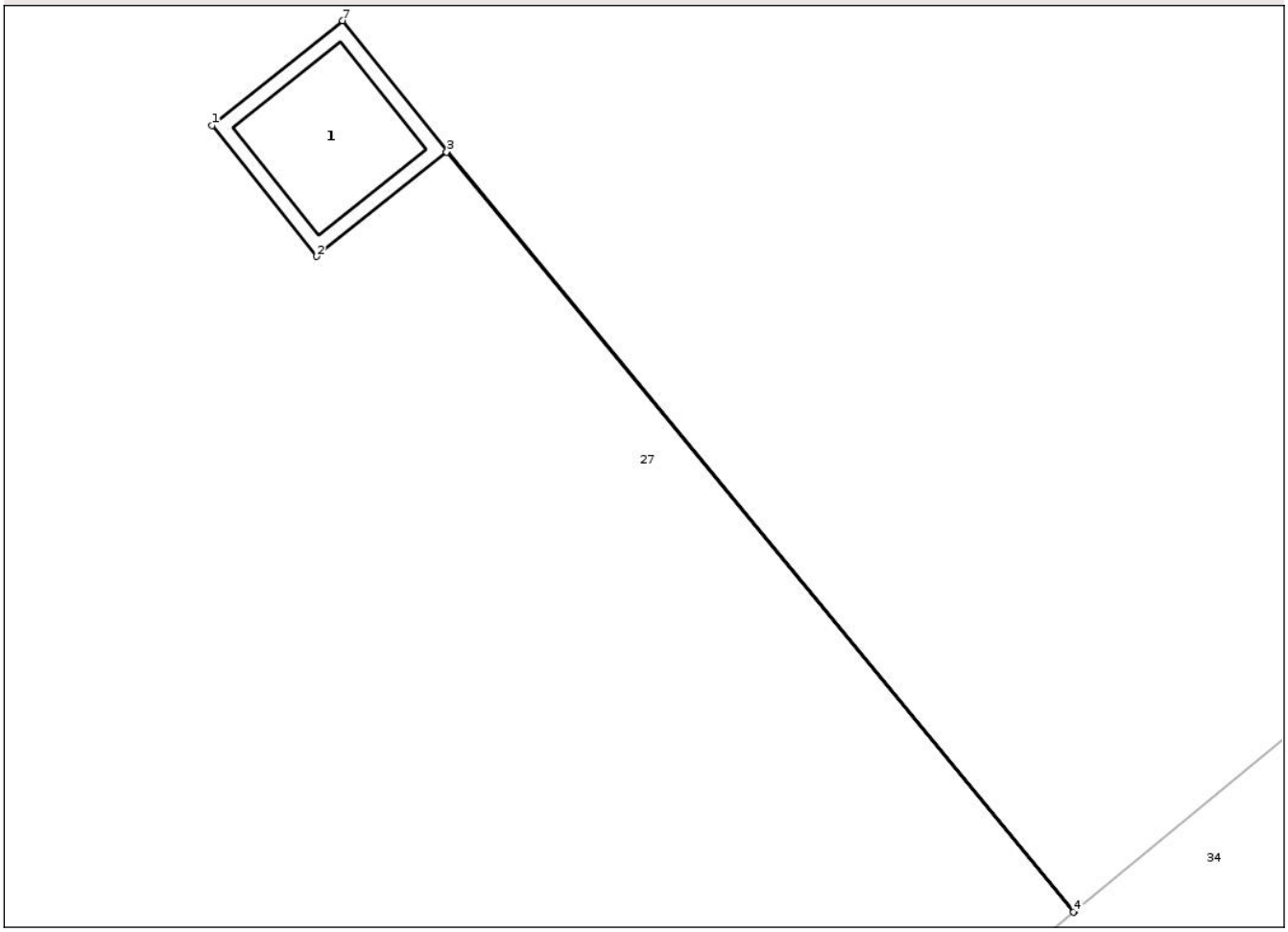

Date referitoare la teren

Crt	Categorie folosinţă	Intra vilan	Suprafaţa (mp)	Tarla	Parcelă	Nr. topo	Observaţii / Referinţe
1	curti constructii	DA	1	15	610/1	-	

Date referitoare la construcţii

Crt	Număr	Destinaţie construcţie	Supraf. (mp)	Situaţie juridică	Observaţii / Referinţe
A1.1	-C1	constructii industriale si edilitare	Din acte: 0 Masurata: 1	Fara acte	Nr. niveluri:1; S. construita la sol:1 mp; S. construita desfasurata:1 mp; STÂLP

Lungime Segmente
1) Valorile lungimilor segmentelor sunt obţinute din proiecţie în plan.

Punct început	X / Y	Punct sfârşit	X / Y	Lungime segment (** (m)
1	363.219,438 371.591,514	2	363.220,064 371.590,734	1.0
2	363.220,064 371.590,734	3	363.220,84 371.591,356	0.995
3	363.220,84 371.591,356	4	363.224,584 371.586,821	5.881

Document care conține date cu caracter personal, protejat de prevederile Regulamentului (UE) nr. 679/2016 și Legii 190/2018

Punct început	X / Y	Punct sfârşit	X / Y	Lungime segment (** (m)
4	363.224,584 371.586,821	5	363.224,588 371.586,825	0.006
5	363.224,588 371.586,825	6	363.220,844 371.591,359	5.88
6	363.220,844 371.591,359	7	363.220,219 371.592,14	1.0
7	363.220,219 371.592,14	1	363.219,438 371.591,514	1.001

** Lungimile segmentelor sunt determinate în planul de proiecţie Stereo 70 şi sunt rotunjite la 1 milimetru.
*** Distanţa dintre puncte este formată din segmente cumulate ce sunt mai mici decât valoarea 1 milimetru.

Document care conține date cu caracter personal, protejat de prevederile Regulamentului (UE) nr. 679/2016 și Legii 190/2018

DATE DESPRE IMOBILUL NR. 291

Oficiul de Cadastru şi Publicitate Imobiliară GORJ
Biroul de Cadastru şi Publicitate Imobiliară Targu Jiu

A. Partea I. Descrierea imobilului

TEREN Intravilan

Adresa: Loc. Pesteana De Jos, Jud. Gorj

Nr. Crt	Nr cadastral Nr. topografic	Suprafaţa* (mp)	Observaţii / Referinţe
A1		1	Sector cadastral:39 Teren neimprejmuit;

B. Partea II. Proprietari şi acte

Inscrieri privitoare la dreptul de proprietate şi alte drepturi reale		Referinţe
/		
Act Normativ nr. 123, din 10/07/2012 emis de PARLAMENTUL ROMÂNIEI (LEGE;);		
B1	Intabulare, drept de PROPRIETATE, dobandit prin Lege, cota actuala 1/1, cota initiala 1/1	A1
	1) **STATUL ROMÂN**, CIF:9999999999999	

C. Partea III. SARCINI .

Inscrieri privind dezmembramintele dreptului de proprietate, drepturi reale de garanţie şi sarcini	Referinţe
NU SUNT	

Document care conține date cu caracter personal, protejat de prevederile Regulamentului (UE) nr. 679/2016 și Legii 190/2018

Anexa Nr. 1 La Partea I

Teren

Nr cadastral	Suprafaţa (mp)*	Observaţii / Referinţe
	1	

* Suprafaţa este determinată in planul de proiecţie Stereo 70.

DETALII LINIARE IMOBIL

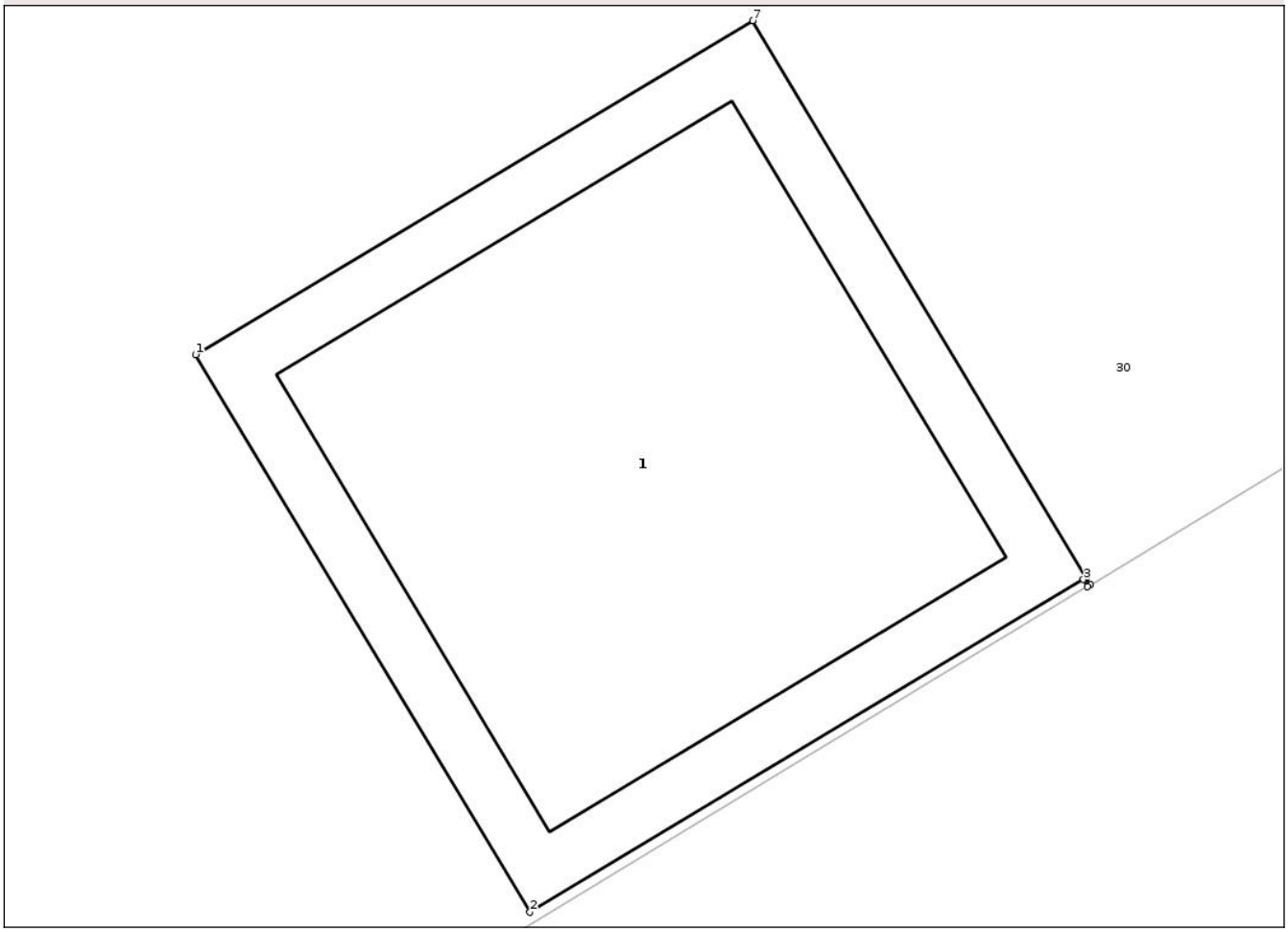

Date referitoare la teren

Crt	Categorie folosință	Intra vilan	Suprafaţa (mp)	Tarla	Parcelă	Nr. topo	Observaţii / Referinţe
1	curti constructii	DA	1	15	599	-	

Date referitoare la construcţii

Crt	Număr	Destinaţie construcţie	Supraf. (mp)	Situaţie juridică	Observaţii / Referinţe
A1.1	-C1	constructii industriale si edilitare	Din acte: 0 Masurata: 1	Fara acte	Nr. niveluri:1; S. construita la sol:1 mp; S. construita desfasurata:1 mp; STÂLP

Lungime Segmente
1) Valorile lungimilor segmentelor sunt obţinute din proiecţie în plan.

Punct început	X / Y	Punct sfârşit	X / Y	Lungime segment (** (m)
1	363.265,096 371.582,486	2	363.265,611 371.581,628	1.001
2	363.265,611 371.581,628	3	363.266,464 371.582,14	0.995
3	363.266,464 371.582,14	4	363.266,47 371.582,129	0.013

Document care conține date cu caracter personal, protejat de prevederile Regulamentului (UE) nr. 679/2016 și Legii 190/2018

Punct început	X / Y	Punct sfârşit	X / Y	Lungime segment (** (m)
4	363.266,47 371.582,129	5	363.266,475 371.582,132	0.006
5	363.266,475 371.582,132	6	363.266,468 371.582,143	0.013
6	363.266,468 371.582,143	7	363.265,954 371.583,0	0.999
7	363.265,954 371.583,0	1	363.265,096 371.582,486	1.0

** Lungimile segmentelor sunt determinate în planul de proiecţie Stereo 70 şi sunt rotunjite la 1 milimetru.
*** Distanţa dintre puncte este formată din segmente cumulate ce sunt mai mici decât valoarea 1 milimetru.

Document care conține date cu caracter personal, protejat de prevederile Regulamentului (UE) nr. 679/2016 și Legii 190/2018

DATE DESPRE IMOBILUL NR. 292

Oficiul de Cadastru şi Publicitate Imobiliară GORJ
Biroul de Cadastru şi Publicitate Imobiliară Targu Jiu

A. Partea I. Descrierea imobilului

TEREN Intravilan

Adresa: Loc. Pesteana De Jos, Jud. Gorj

Nr. Crt	Nr cadastral Nr. topografic	Suprafaţa* (mp)	Observaţii / Referinţe
A1		1	Sector cadastral:39 Teren neimprejmuit;

B. Partea II. Proprietari şi acte

Inscrieri privitoare la dreptul de proprietate şi alte drepturi reale		Referinţe
/		
Act Normativ nr. 123, din 10/07/2012 emis de PARLAMENTUL ROMÂNIEI (LEGE;);		
B1	Intabulare, drept de PROPRIETATE, dobandit prin Lege, cota actuala 1/1, cota initiala 1/1	A1
	1) **STATUL ROMÂN**, CIF:9999999999999	

C. Partea III. SARCINI .

Inscrieri privind dezmembramintele dreptului de proprietate, drepturi reale de garanţie şi sarcini	Referinţe
NU SUNT	

Anexa Nr. 1 La Partea I

Teren

Nr cadastral	Suprafaţa (mp)*	Observaţii / Referinţe
	1	

* Suprafaţa este determinată in planul de proiecţie Stereo 70.

DETALII LINIARE IMOBIL

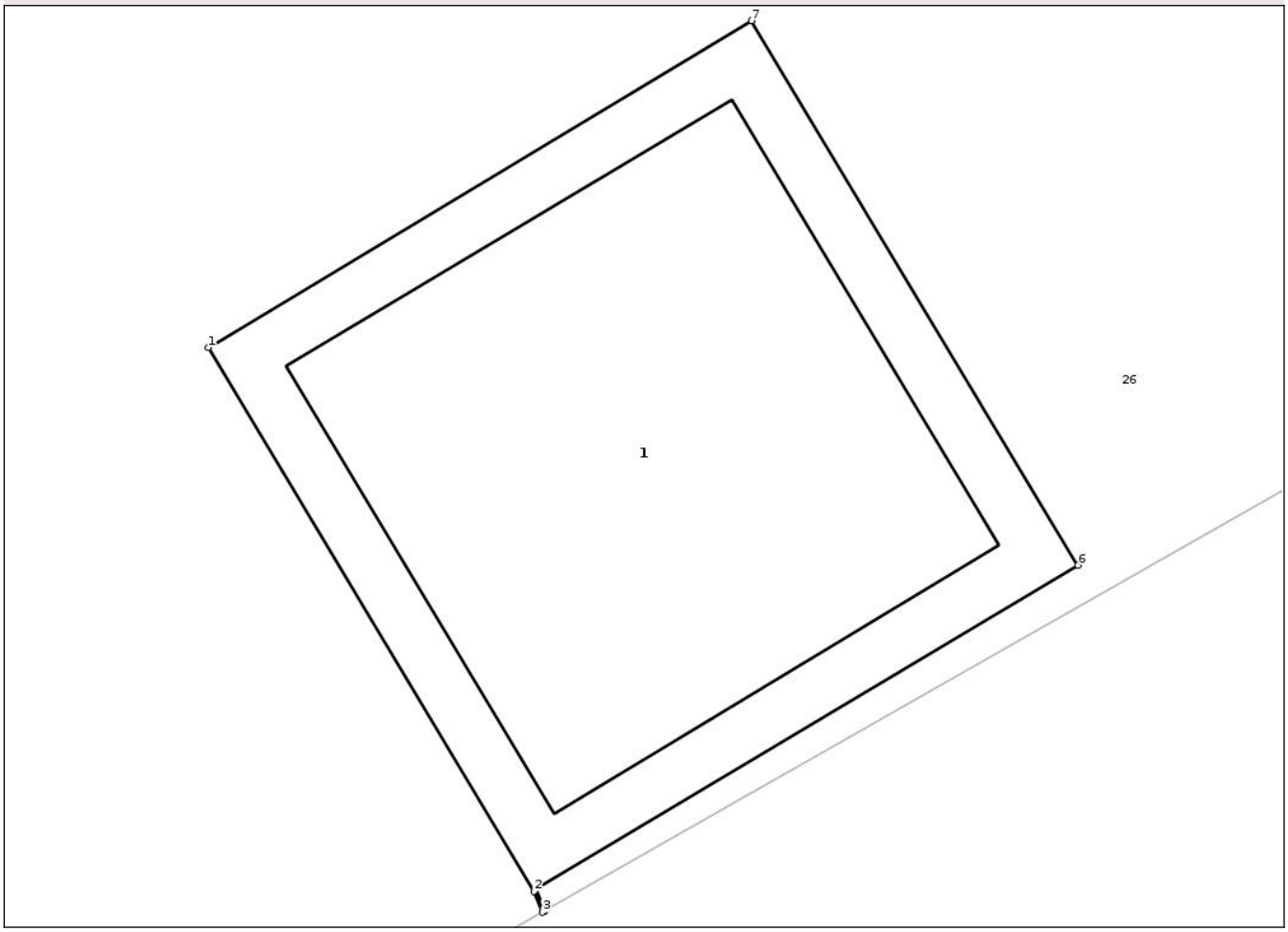

Date referitoare la teren

Crt	Categorie folosință	Intra vilan	Suprafaţa (mp)	Tarla	Parcelă	Nr. topo	Observaţii / Referinţe
1	curti constructii	DA	1	15	606/1	-	

Date referitoare la construcţii

Crt	Număr	Destinaţie construcţie	Supraf. (mp)	Situaţie juridică	Observaţii / Referinţe
A1.1	-C1	constructii industriale si edilitare	Din acte: 0 Masurata: 1	Fara acte	Nr. niveluri:1; S. construita la sol:1 mp; S. construita desfasurata:1 mp; STÂLP

Lungime Segmente
1) Valorile lungimilor segmentelor sunt obţinute din proiecţie în plan.

Punct început	X / Y	Punct sfârşit	X / Y	Lungime segment (** (m)
1	363.335,913 371.622,37	2	363.336,427 371.621,513	0.999
2	363.336,427 371.621,513	3	363.336,44 371.621,48	0.035
3	363.336,44 371.621,48	4	363.336,444 371.621,482	0.004

Document care conține date cu caracter personal, protejat de prevederile Regulamentului (UE) nr. 679/2016 și Legii 190/2018

Punct început	X / Y	Punct sfârşit	X / Y	Lungime segment (** (m)
4	363.336,444 371.621,482	5	363.336,431 371.621,516	0.036
5	363.336,431 371.621,516	6	363.337,285 371.622,027	0.995
6	363.337,285 371.622,027	7	363.336,77 371.622,885	1.001
7	363.336,77 371.622,885	1	363.335,913 371.622,37	1.0

** Lungimile segmentelor sunt determinate în planul de proiecţie Stereo 70 şi sunt rotunjite la 1 milimetru.
*** Distanţa dintre puncte este formată din segmente cumulate ce sunt mai mici decât valoarea 1 milimetru.

Document care conține date cu caracter personal, protejat de prevederile Regulamentului (UE) nr. 679/2016 și Legii 190/2018

DATE DESPRE IMOBILUL NR. 293

Oficiul de Cadastru şi Publicitate Imobiliară GORJ
Biroul de Cadastru şi Publicitate Imobiliară Targu Jiu

A. Partea I. Descrierea imobilului

TEREN Intravilan

Adresa: Loc. Pesteana De Jos, Str Principala, Jud. Gorj

Nr. Crt	Nr cadastral Nr. topografic	Suprafaţa* (mp)	Observaţii / Referinţe
A1		1	Sector cadastral:39 Teren neimprejmuit;

B. Partea II. Proprietari şi acte

Inscrieri privitoare la dreptul de proprietate şi alte drepturi reale		Referinţe
/		
Act Normativ nr. 123, din 10/07/2012 emis de PARLAMENTUL ROMÂNIEI (LEGE;);		
B1	Intabulare, drept de PROPRIETATE, dobandit prin Lege, cota actuala 1/1, cota initiala 1/1	A1
	1) **STATUL ROMÂN**, CIF:9999999999999	

C. Partea III. SARCINI .

Inscrieri privind dezmembramintele dreptului de proprietate, drepturi reale de garanţie şi sarcini	Referinţe
NU SUNT	

Anexa Nr. 1 La Partea I

Teren

Nr cadastral	Suprafaţa (mp)*	Observaţii / Referinţe
	1	

* Suprafaţa este determinată in planul de proiecţie Stereo 70.

DETALII LINIARE IMOBIL

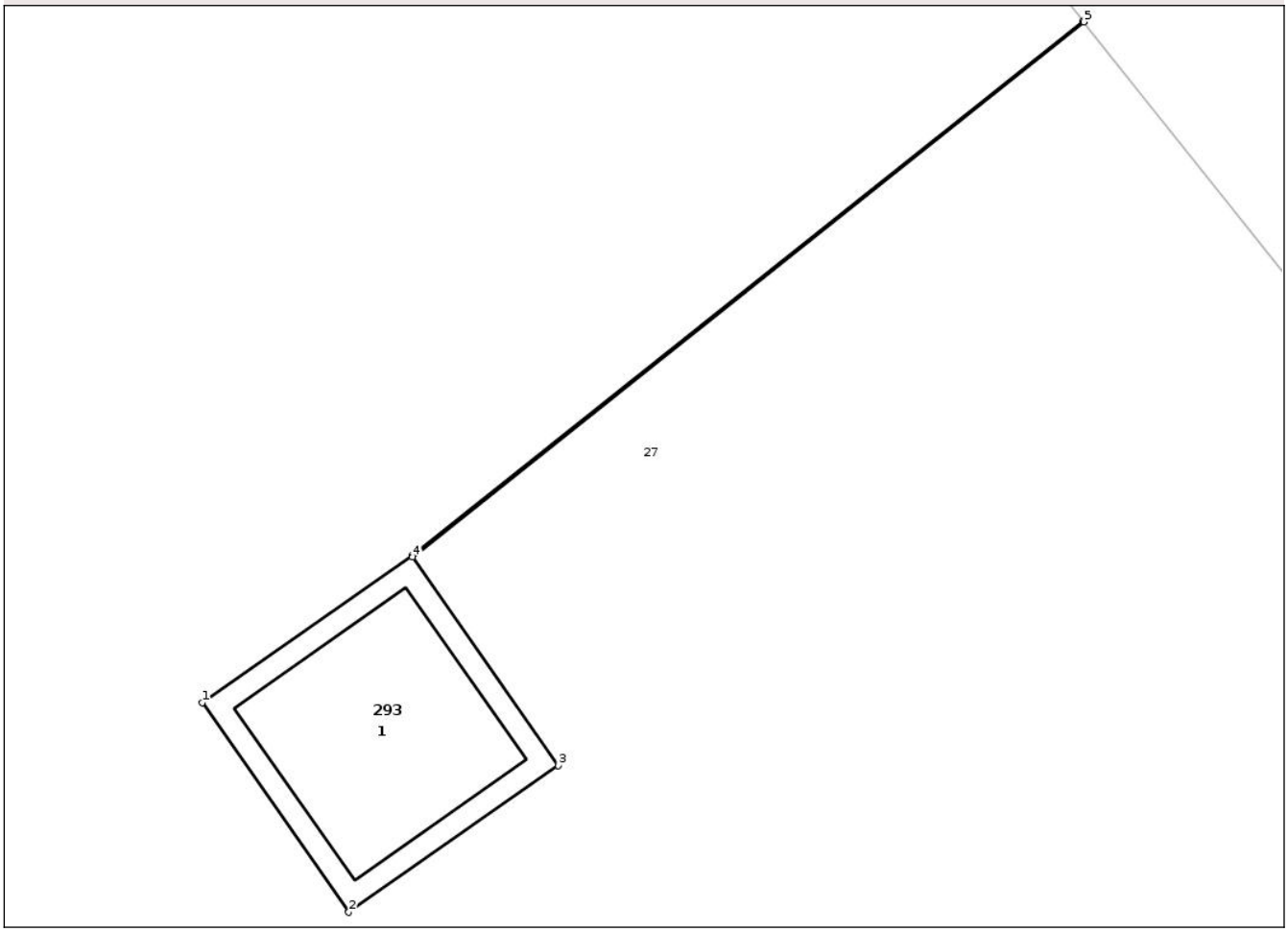

Date referitoare la teren

Crt	Categorie folosinţă	Intra vilan	Suprafaţa (mp)	Tarla	Parcelă	Nr. topo	Observaţii / Referinţe
1	curti constructii	DA	1	15	608/1	-	

Date referitoare la construcţii

Crt	Număr	Destinaţie construcţie	Supraf. (mp)	Situaţie juridică	Observaţii / Referinţe
A1.1	-C1	constructii industriale si edilitare	Din acte: 0 Masurata: 1	Fara acte	Nr. niveluri:1; S. construita la sol:1 mp; S. construita desfasurata:1 mp; STÂLP

Lungime Segmente
1) Valorile lungimilor segmentelor sunt obţinute din proiecţie în plan.

Punct început	X / Y	Punct sfârşit	X / Y	Lungime segment (** (m)
1	363.320,369 371.655,481	2	363.320,942 371.654,661	1.0
2	363.320,942 371.654,661	3	363.321,762 371.655,234	1.0
3	363.321,762 371.655,234	4	363.321,192 371.656,05	0.995

Document care conține date cu caracter personal, protejat de prevederile Regulamentului (UE) nr. 679/2016 și Legii 190/2018

Punct început	X / Y	Punct sfârşit	X / Y	Lungime segment (** (m)
4	363.321,192 371.656,05	5	363.323,819 371.658,143	3.359
5	363.323,819 371.658,143	6	363.323,816 371.658,147	0.005
6	363.323,816 371.658,147	7	363.321,189 371.656,054	3.359
7	363.321,189 371.656,054	1	363.320,369 371.655,481	1.0

** Lungimile segmentelor sunt determinate în planul de proiecţie Stereo 70 şi sunt rotunjite la 1 milimetru.
*** Distanţa dintre puncte este formată din segmente cumulate ce sunt mai mici decât valoarea 1 milimetru.

Document care conține date cu caracter personal, protejat de prevederile Regulamentului (UE) nr. 679/2016 și Legii 190/2018

DATE DESPRE IMOBILUL NR. 294

Oficiul de Cadastru şi Publicitate Imobiliară GORJ
Biroul de Cadastru şi Publicitate Imobiliară Targu Jiu

A. Partea I. Descrierea imobilului

TEREN Intravilan

Adresa: Loc. Pesteana De Jos, Jud. Gorj

Nr. Crt	Nr cadastral Nr. topografic	Suprafaţa* (mp)	Observaţii / Referinţe
A1		1	Sector cadastral:39 Teren neimprejmuit;

B. Partea II. Proprietari şi acte

Inscrieri privitoare la dreptul de proprietate şi alte drepturi reale		Referinţe
/		
Act Normativ nr. 123, din 10/07/2012 emis de PARLAMENTUL ROMÂNIEI (LEGE;);		
B1	Intabulare, drept de PROPRIETATE, dobandit prin Lege, cota actuala 1/1, cota initiala 1/1	A1
	1) **STATUL ROMÂN**, CIF:9999999999999	

C. Partea III. SARCINI .

Inscrieri privind dezmembramintele dreptului de proprietate, drepturi reale de garanţie şi sarcini	Referinţe
NU SUNT	

Document care conține date cu caracter personal, protejat de prevederile Regulamentului (UE) nr. 679/2016 și Legii 190/2018

Anexa Nr. 1 La Partea I

Teren

Nr cadastral	Suprafaţa (mp)*	Observaţii / Referinţe
	1	

* Suprafaţa este determinată in planul de proiecţie Stereo 70.

DETALII LINIARE IMOBIL

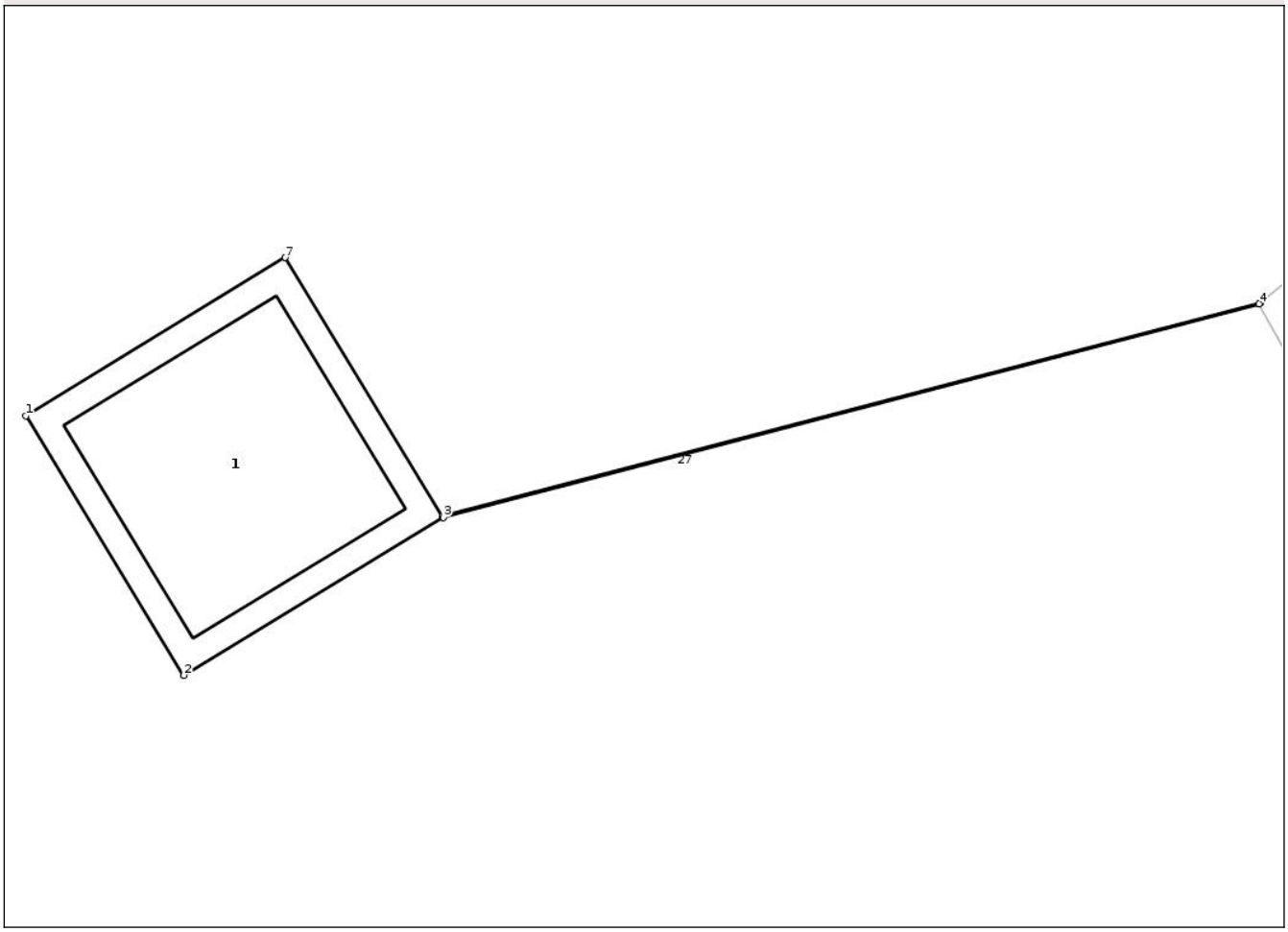

Date referitoare la teren

Crt	Categorie folosință	Intra vilan	Suprafaţa (mp)	Tarla	Parcelă	Nr. topo	Observaţii / Referinţe
1	curti constructii	DA	1	15	610/2	-	

Date referitoare la construcţii

Crt	Număr	Destinaţie construcţie	Supraf. (mp)	Situaţie juridică	Observaţii / Referinţe
A1.1	-C1	constructii industriale si edilitare	Din acte: 0 Masurata: 1	Fara acte	Nr. niveluri:1; S. construita la sol:1 mp; S. construita desfasurata:1 mp; STÂLP

Lungime Segmente
1) Valorile lungimilor segmentelor sunt obţinute din proiecţie în plan.

Punct început	X / Y	Punct sfârşit	X / Y	Lungime segment (** (m)
1	363.270,413 371.619,969	2	363.270,933 371.619,115	1.0
2	363.270,933 371.619,115	3	363.271,787 371.619,634	0.999
3	363.271,787 371.619,634	4	363.274,473 371.620,337	2.776

Document care conține date cu caracter personal, protejat de prevederile Regulamentului (UE) nr. 679/2016 și Legii 190/2018

Punct început	X / Y	Punct sfârşit	X / Y	Lungime segment (** (m)
4	363.274,473 371.620,337	5	363.274,477 371.620,34	0.005
5	363.274,477 371.620,34	6	363.271,784 371.619,638	2.783
6	363.271,784 371.619,638	7	363.271,267 371.620,489	0.996
7	363.271,267 371.620,489	1	363.270,413 371.619,969	1.0

** Lungimile segmentelor sunt determinate în planul de proiecţie Stereo 70 şi sunt rotunjite la 1 milimetru.
*** Distanţa dintre puncte este formată din segmente cumulate ce sunt mai mici decât valoarea 1 milimetru.

Document care conține date cu caracter personal, protejat de prevederile Regulamentului (UE) nr. 679/2016 și Legii 190/2018

DATE DESPRE IMOBILUL NR. 314

Oficiul de Cadastru şi Publicitate Imobiliară GORJ
Biroul de Cadastru şi Publicitate Imobiliară Targu Jiu

A. Partea I. Descrierea imobilului

TEREN Intravilan

Adresa: Loc. Pesteana De Jos, Jud. Gorj

Nr. Crt	Nr cadastral Nr. topografic	Suprafaţa* (mp)	Observaţii / Referinţe
A1		1	Sector cadastral:39 Teren neimprejmuit;

B. Partea II. Proprietari şi acte

Inscrieri privitoare la dreptul de proprietate şi alte drepturi reale		Referinţe
/		
Act Normativ nr. 123, din 10/07/2012 emis de PARLAMENTUL ROMÂNIEI (LEGE;);		
B1	Intabulare, drept de PROPRIETATE, dobandit prin Lege, cota actuala 1/1, cota initiala 1/1	A1
	1) **STATUL ROMÂN**, CIF:9999999999999	

C. Partea III. SARCINI .

Inscrieri privind dezmembramintele dreptului de proprietate, drepturi reale de garanţie şi sarcini	Referinţe
NU SUNT	

Anexa Nr. 1 La Partea I

Teren

Nr cadastral	Suprafaţa (mp)*	Observaţii / Referinţe
	1	

* Suprafaţa este determinată in planul de proiecţie Stereo 70.

DETALII LINIARE IMOBIL

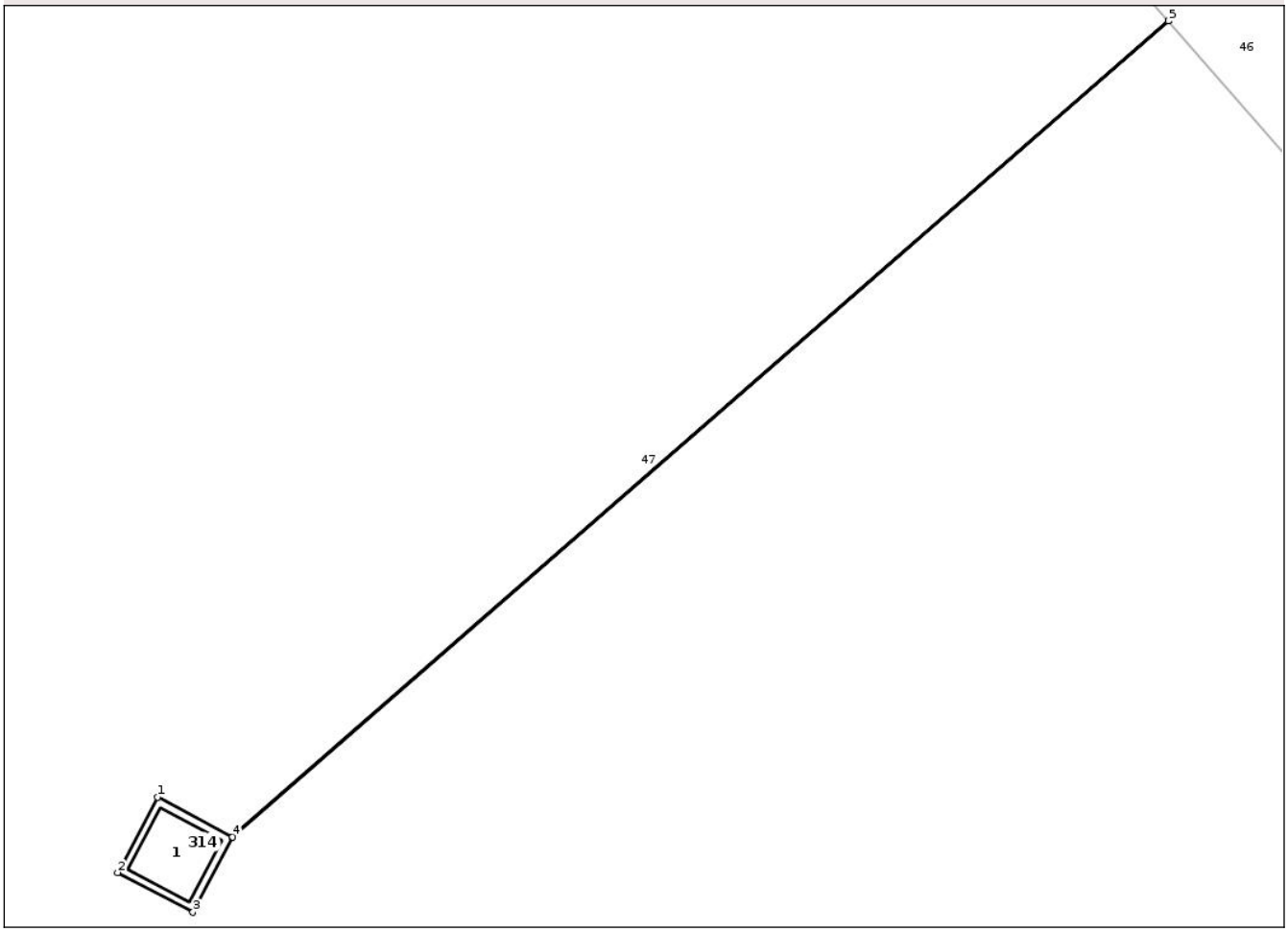

Date referitoare la teren

Crt	Categorie folosință	Intra vilan	Suprafaţa (mp)	Tarla	Parcelă	Nr. topo	Observaţii / Referinţe
1	curti constructii	DA	1	14	566/1	-	

Date referitoare la construcţii

Crt	Număr	Destinaţie construcţie	Supraf. (mp)	Situaţie juridică	Observaţii / Referinţe
A1.1	-C1	constructii industriale si edilitare	Din acte: 0 Masurata: 1	Fara acte	Nr. niveluri:1; S. construita la sol:1 mp; S. construita desfasurata:1 mp; STÂLP

Lungime Segmente
1) Valorile lungimilor segmentelor sunt obţinute din proiecţie în plan.

Punct început	X / Y	Punct sfârşit	X / Y	Lungime segment (** (m)
1	362.953,718 371.371,182	2	362.953,252 371.370,297	1.0
2	362.953,252 371.370,297	3	362.954,136 371.369,831	0.999
3	362.954,136 371.369,831	4	362.954,603 371.370,715	1.0

Document care conține date cu caracter personal, protejat de prevederile Regulamentului (UE) nr. 679/2016 și Legii 190/2018

Punct început	X / Y	Punct sfârşit	X / Y	Lungime segment (** (m)
4	362.954,603 371.370,715	5	362.965,613 371.380,304	14.6
5	362.965,613 371.380,304	6	362.965,61 371.380,308	0.005
6	362.965,61 371.380,308	7	362.954,598 371.370,717	14.603
7	362.954,598 371.370,717	1	362.953,718 371.371,182	0.995

** Lungimile segmentelor sunt determinate în planul de proiecţie Stereo 70 şi sunt rotunjite la 1 milimetru.
*** Distanţa dintre puncte este formată din segmente cumulate ce sunt mai mici decât valoarea 1 milimetru.

Document care conține date cu caracter personal, protejat de prevederile Regulamentului (UE) nr. 679/2016 și Legii 190/2018

DATE DESPRE IMOBILUL NR. 315

Oficiul de Cadastru şi Publicitate Imobiliară GORJ
Biroul de Cadastru şi Publicitate Imobiliară Targu Jiu

A. Partea I. Descrierea imobilului

TEREN Extravilan

Adresa: Jud. Gorj

Nr. Crt	Nr cadastral Nr. topografic	Suprafaţa* (mp)	Observaţii / Referinţe
A1		1	Sector cadastral:39 Teren neimprejmuit;

B. Partea II. Proprietari şi acte

Inscrieri privitoare la dreptul de proprietate şi alte drepturi reale		Referinţe
/		
Act Normativ nr. 123, din 10/07/2012 emis de PARLAMENTUL ROMÂNIEI (LEGE;);		
B1	Intabulare, drept de PROPRIETATE, dobandit prin Lege, cota actuala 1/1, cota initiala 1/1	A1
	1) **STATUL ROMÂN**, CIF:9999999999999	

C. Partea III. SARCINI .

Inscrieri privind dezmembramintele dreptului de proprietate, drepturi reale de garanţie şi sarcini	Referinţe
NU SUNT	

Anexa Nr. 1 La Partea I

Teren

Nr cadastral	Suprafaţa (mp)*	Observaţii / Referinţe
	1	

* Suprafaţa este determinată in planul de proiecţie Stereo 70.

DETALII LINIARE IMOBIL

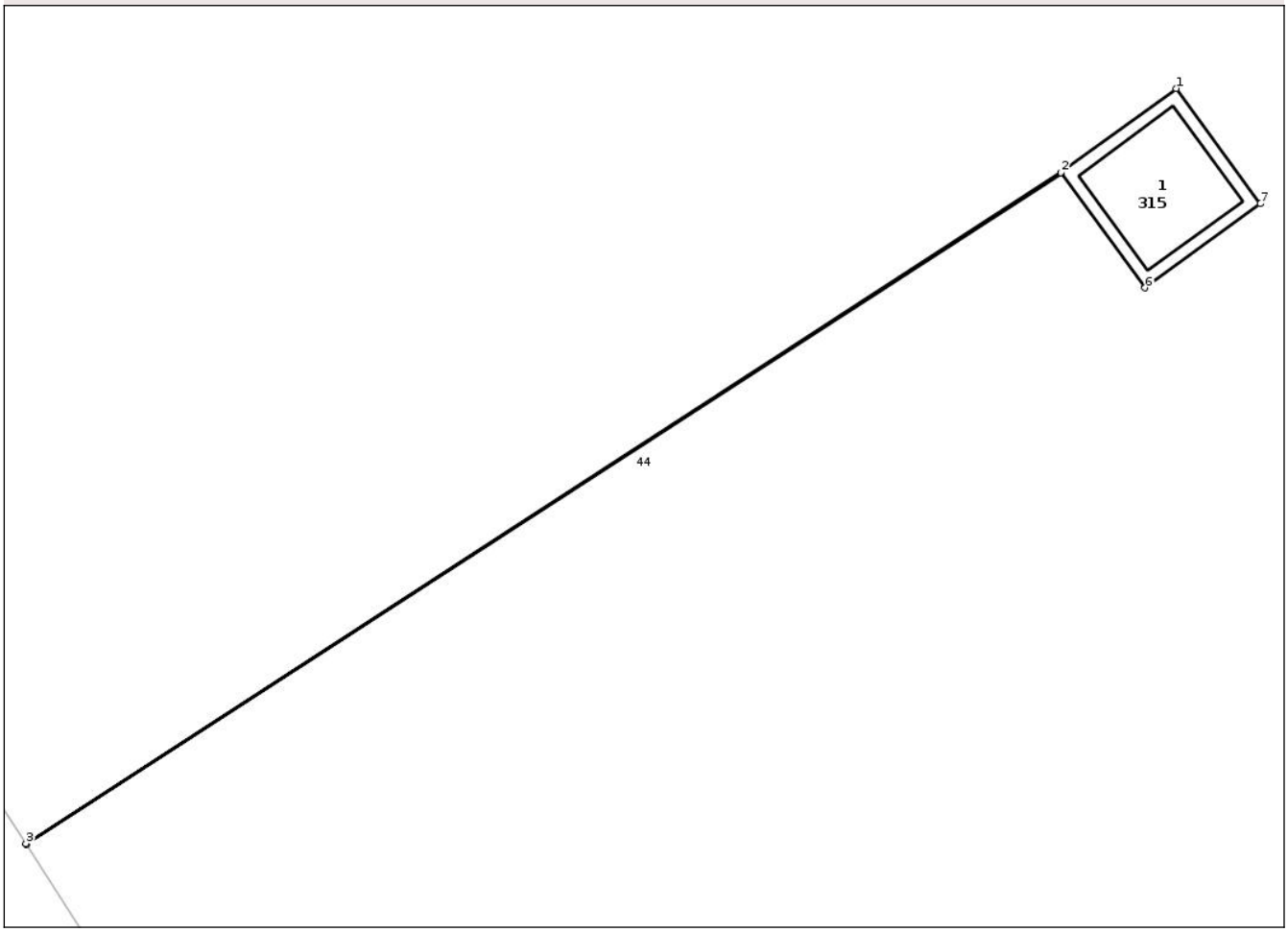

Date referitoare la teren

Crt	Categorie folosință	Intra vilan	Suprafaţa (mp)	Tarla	Parcelă	Nr. topo	Observaţii / Referinţe
1	curti constructii	NU	1	14	1993/3	-	

Date referitoare la construcţii

Crt	Număr	Destinaţie construcţie	Supraf. (mp)	Situaţie juridică	Observaţii / Referinţe
A1.1	-C1	constructii industriale si edilitare	Din acte: 0 Masurata: 1	Fara acte	Nr. niveluri:1; S. construita la sol:1 mp; S. construita desfasurata:1 mp; STÂLP

Lungime Segmente
1) Valorile lungimilor segmentelor sunt obţinute din proiecţie în plan.

Punct început	X / Y	Punct sfârşit	X / Y	Lungime segment (** (m)
1	363.022,178 371.459,823	2	363.021,371 371.459,233	1.0
2	363.021,371 371.459,233	3	363.014,115 371.454,533	8.645
3	363.014,115 371.454,533	4	363.014,118 371.454,529	0.005

Document care conține date cu caracter personal, protejat de prevederile Regulamentului (UE) nr. 679/2016 și Legii 190/2018

Punct început	X / Y	Punct sfârşit	X / Y	Lungime segment (** (m)
4	363.014,118 371.454,529	5	363.021,374 371.459,229	8.645
5	363.021,374 371.459,229	6	363.021,961 371.458,426	0.995
6	363.021,961 371.458,426	7	363.022,768 371.459,016	1.0
7	363.022,768 371.459,016	1	363.022,178 371.459,823	1.0

** Lungimile segmentelor sunt determinate în planul de proiecţie Stereo 70 şi sunt rotunjite la 1 milimetru.
*** Distanţa dintre puncte este formată din segmente cumulate ce sunt mai mici decât valoarea 1 milimetru.

Document care conține date cu caracter personal, protejat de prevederile Regulamentului (UE) nr. 679/2016 și Legii 190/2018

DATE DESPRE IMOBILUL NR. 316

Oficiul de Cadastru şi Publicitate Imobiliară GORJ
Biroul de Cadastru şi Publicitate Imobiliară Targu Jiu

A. Partea I. Descrierea imobilului

TEREN Necunoscut

Adresa: Loc. Pesteana De Jos, Jud. Gorj

Nr. Crt	Nr cadastral Nr. topografic	Suprafaţa* (mp)	Observaţii / Referinţe
A1		Din acte: 1.739 Masurata: 1.738	Sector cadastral:39 Teren imprejmuit;

B. Partea II. Proprietari şi acte

Inscrieri privitoare la dreptul de proprietate şi alte drepturi reale		Referinţe
/		
Act Administrativ nr. 131, din 24/04/2025 emis de COMUNA FARCASESTI (PROCES VB. DE PUNERE IN POSESIE; Hotararea nr. 3127/11.03.2002 emisa de Prefectura Judetului Gorj, Anexa 30, pozitia 173);		
B1	Inscrierea provizorie, drept de PROPRIETATE, dobandit prin Lege, cota actuala 1/1, cota initiala 1/1	A1
	1) **BLÎNDU C ELENA** 2) **PÎRVULESCU NICOLAE**, defunct; 3) **PÎRVULESCU EMANOIL** 4) **PÂRVULESCU CONSTANTIN**	

C. Partea III. SARCINI .

Inscrieri privind dezmembramintele dreptului de proprietate, drepturi reale de garanţie şi sarcini	Referinţe
NU SUNT	

Document care conține date cu caracter personal, protejat de prevederile Regulamentului (UE) nr. 679/2016 și Legii 190/2018

Anexa Nr. 1 La Partea I

Teren

Nr cadastral	Suprafaţa (mp)*	Observaţii / Referinţe
	Din acte: 1.739 Masurata: 1.738	

* Suprafaţa este determinată in planul de proiecţie Stereo 70.

DETALII LINIARE IMOBIL

Date referitoare la teren

Crt	Categorie folosinţă	Intra vilan	Suprafaţa (mp)	Tarla	Parcelă	Nr. topo	Observaţii / Referinţe
1	arabil	DA	501	15	657	-	
2	livada	DA	506	15	658	-	
3	pasune	NU	731	15	659	-	PĂȘUNE ÎMPĂDURITĂ

Lungime Segmente

1) Valorile lungimilor segmentelor sunt obţinute din proiecţie în plan.

Punct început	X / Y	Punct sfârşit	X / Y	Lungime segment (** (m)
1	363.051,92 371.659,857	2	363.038,959 371.656,402	13.414
3	363.041,909 371.645,15	4	363.037,513 371.643,72	4.623
5	363.042,067 371.624,919	6	363.047,461 371.602,647	22.916

Punct început	X / Y	Punct sfârşit	X / Y	Lungime segment (** (m)
2	363.038,959 371.656,402	3	363.041,909 371.645,15	11.632
4	363.037,513 371.643,72	5	363.042,067 371.624,919	19.345
6	363.047,461 371.602,647	7	363.048,183 371.599,925	2.816

Document care conține date cu caracter personal, protejat de prevederile Regulamentului (UE) nr. 679/2016 și Legii 190/2018

Punct început	X / Y	Punct sfârşit	X / Y	Lungime segment (** (m)
7	363.048,183 371.599,925	8	363.051,778 371.584,281	16.052
9	363.053,558 371.578,178	10	363.055,514 371.572,586	5.924
11	363.060,864 371.560,534	12	363.076,459 371.571,149	18.865
13	363.073,069 371.579,917	14	363.070,278 371.588,857	9.366
15	363.067,41 371.602,886	16	363.067,024 371.605,01	2.159
17	363.065,836 371.611,552	18	363.065,095 371.615,73	4.243
19	363.062,39 371.623,653	20	363.061,266 371.626,04	2.638
21	363.059,849 371.629,901	22	363.056,147 371.641,278	11.964
23	363.054,317 371.649,322	24	363.052,777 371.656,09	6.941

Punct început	X / Y	Punct sfârşit	X / Y	Lungime segment (** (m)
8	363.051,778 371.584,281	9	363.053,558 371.578,178	6.357
10	363.055,514 371.572,586	11	363.060,864 371.560,534	13.186
12	363.076,459 371.571,149	13	363.073,069 371.579,917	9.401
14	363.070,278 371.588,857	15	363.067,41 371.602,886	14.319
16	363.067,024 371.605,01	17	363.065,836 371.611,552	6.649
18	363.065,095 371.615,73	19	363.062,39 371.623,653	8.372
20	363.061,266 371.626,04	21	363.059,849 371.629,901	4.113
22	363.056,147 371.641,278	23	363.054,317 371.649,322	8.25
24	363.052,777 371.656,09	1	363.051,92 371.659,857	3.863

** Lungimile segmentelor sunt determinate în planul de proiecţie Stereo 70 şi sunt rotunjite la 1 milimetru.
*** Distanţa dintre puncte este formată din segmente cumulate ce sunt mai mici decât valoarea 1 milimetru.

Document care conține date cu caracter personal, protejat de prevederile Regulamentului (UE) nr. 679/2016 și Legii 190/2018

DATE DESPRE IMOBILUL NR. 319

Oficiul de Cadastru şi Publicitate Imobiliară GORJ
Biroul de Cadastru şi Publicitate Imobiliară Targu Jiu

A. Partea I. Descrierea imobilului

TEREN Extravilan

Adresa: Jud. Gorj

Nr. Crt	Nr cadastral Nr. topografic	Suprafaţa* (mp)	Observaţii / Referinţe
A1		383	Sector cadastral:39 Teren neimprejmuit;

B. Partea II. Proprietari şi acte

Inscrieri privitoare la dreptul de proprietate şi alte drepturi reale		Referinţe
/		
Act Administrativ nr. 129, din 24/04/2025 emis de COMUNA FARCASESTI (PROCES VB. DE PUNERE IN POSESIE; Hotararea nr. 4/02.09.1991 emisa de Prefectura Judetului Gorj, Anexa 2b, pozitia 10);		
B1	Inscrierea provizorie, drept de PROPRIETATE, dobandit prin Lege, cota actuala 1/1, cota initiala 1/1	A1
	1) **PÎRVULESCU D ION**, defunct;	

C. Partea III. SARCINI .

Inscrieri privind dezmembramintele dreptului de proprietate, drepturi reale de garanţie şi sarcini	Referinţe
NU SUNT	

Document care conține date cu caracter personal, protejat de prevederile Regulamentului (UE) nr. 679/2016 și Legii 190/2018

Anexa Nr. 1 La Partea I

Teren

Nr cadastral	Suprafaţa (mp)*	Observaţii / Referinţe
	383	

* Suprafaţa este determinată in planul de proiecţie Stereo 70.

DETALII LINIARE IMOBIL

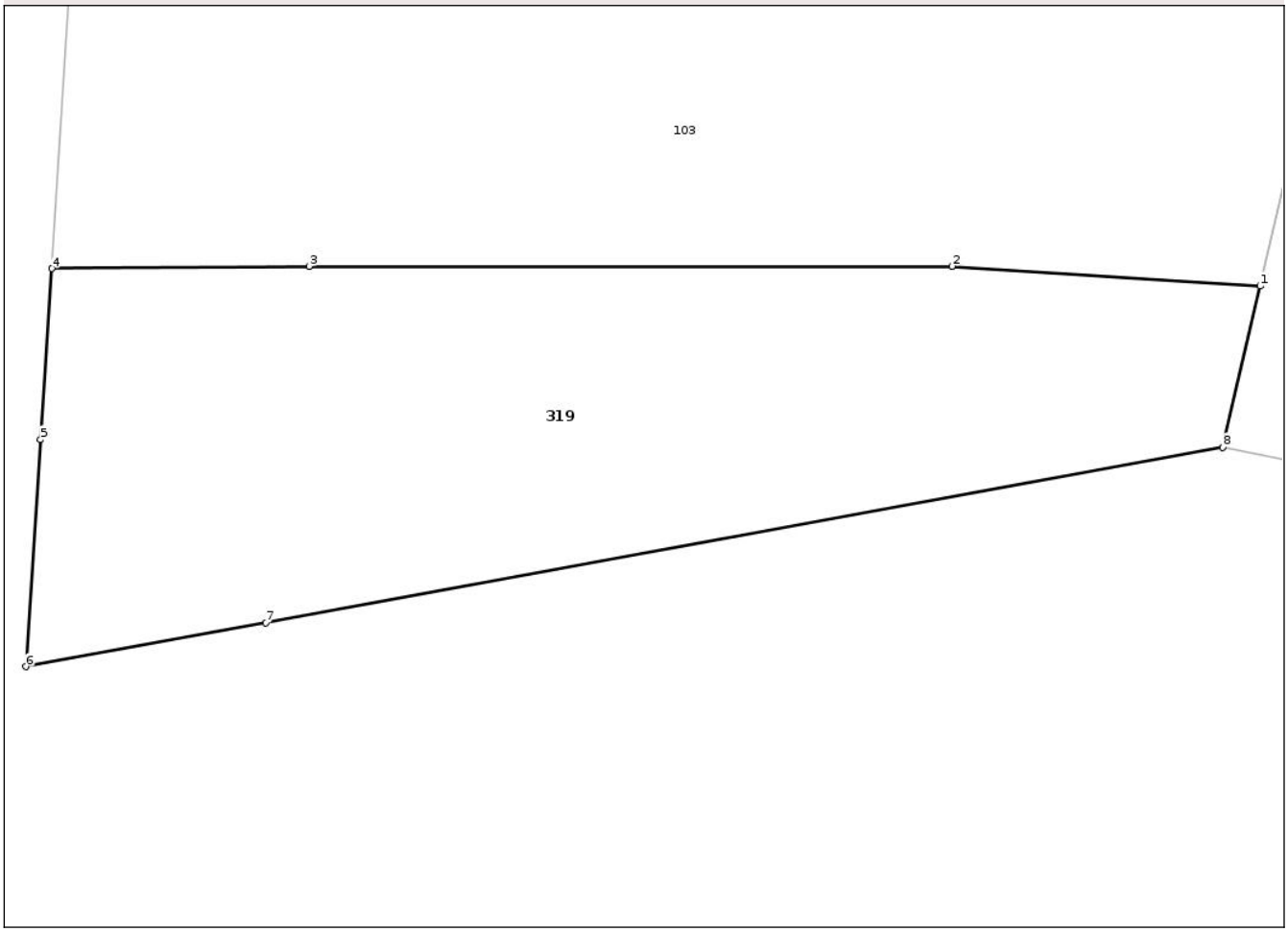

Date referitoare la teren

Crt	Categorie folosință	Intra vilan	Suprafaţa (mp)	Tarla	Parcelă	Nr. topo	Observaţii / Referinţe
1	arabil	NU	383	15	752	-	

Lungime Segmente
1) Valorile lungimilor segmentelor sunt obţinute din proiecţie în plan.

Punct început	X / Y	Punct sfârşit	X / Y	Lungime segment (** (m)
1	362.381,309 371.656,835	2	362.371,0 371.657,5	10.33
2	362.371,0 371.657,5	3	362.349,5 371.657,5	21.5
3	362.349,5 371.657,5	4	362.340,891 371.657,424	8.609
4	362.340,891 371.657,424	5	362.340,521 371.651,704	5.732
5	362.340,521 371.651,704	6	362.340,031 371.644,123	7.597

Document care conține date cu caracter personal, protejat de prevederile Regulamentului (UE) nr. 679/2016 și Legii 190/2018

Punct început	X / Y	Punct sfârşit	X / Y	Lungime segment (** (m)
6	362.340,031 371.644,123	7	362.348,057 371.645,592	8.159
7	362.348,057 371.645,592	8	362.380,052 371.651,448	32.526
8	362.380,052 371.651,448	1	362.381,309 371.656,835	5.532

** Lungimile segmentelor sunt determinate în planul de proiecţie Stereo 70 şi sunt rotunjite la 1 milimetru.
*** Distanţa dintre puncte este formată din segmente cumulate ce sunt mai mici decât valoarea 1 milimetru.

Document care conține date cu caracter personal, protejat de prevederile Regulamentului (UE) nr. 679/2016 și Legii 190/2018

DATE DESPRE IMOBILUL NR. 320

Oficiul de Cadastru şi Publicitate Imobiliară GORJ
Biroul de Cadastru şi Publicitate Imobiliară Targu Jiu

A. Partea I. Descrierea imobilului

TEREN Extravilan

Adresa: Jud. Gorj

Nr. Crt	Nr cadastral Nr. topografic	Suprafaţa* (mp)	Observaţii / Referinţe
A1		137	Sector cadastral:39 Teren neimprejmuit;

B. Partea II. Proprietari şi acte

Inscrieri privitoare la dreptul de proprietate şi alte drepturi reale		Referinţe
/		
Act Administrativ nr. 129, din 24/04/2025 emis de COMUNA FARCASESTI (PROCES VB. DE PUNERE IN POSESIE; Hotararea nr. 4/02.09.1991 emisa de Prefectura Judetului Gorj, Anexa 2b, pozitia 10);		
B1	Inscrierea provizorie, drept de PROPRIETATE, dobandit prin Lege, cota actuala 1/1, cota initiala 1/1	A1
	1) **PÎRVULESCU ION**, defunct;	

C. Partea III. SARCINI .

Inscrieri privind dezmembramintele dreptului de proprietate, drepturi reale de garanţie şi sarcini	Referinţe
NU SUNT	

Document care conține date cu caracter personal, protejat de prevederile Regulamentului (UE) nr. 679/2016 și Legii 190/2018

Anexa Nr. 1 La Partea I

Teren

Nr cadastral	Suprafaţa (mp)*	Observaţii / Referinţe
	137	

* Suprafaţa este determinată in planul de proiecţie Stereo 70.

DETALII LINIARE IMOBIL

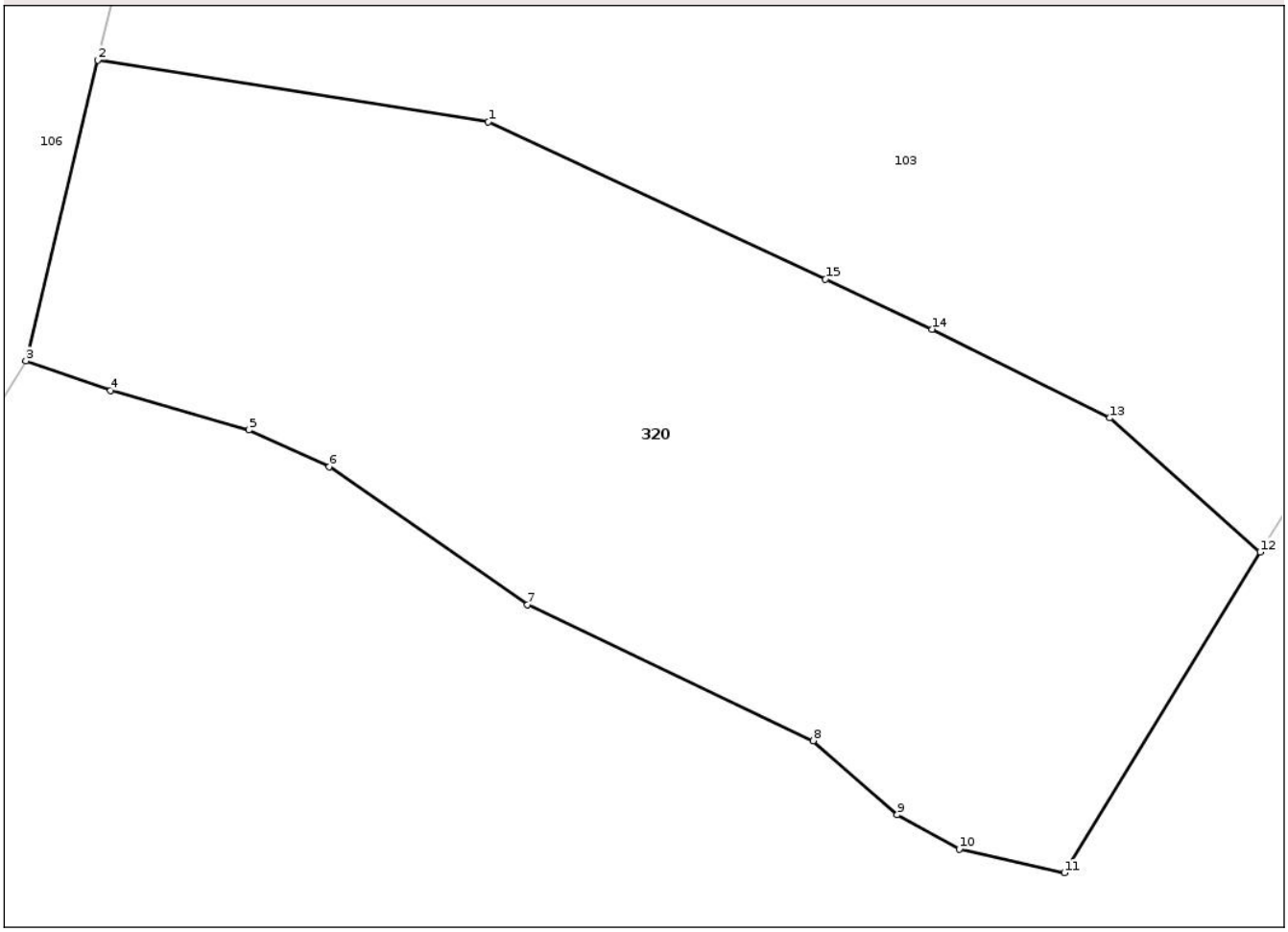

Date referitoare la teren

Crt	Categorie folosință	Intra vilan	Suprafaţa (mp)	Tarla	Parcelă	Nr. topo	Observaţii / Referinţe
1	arabil	NU	137	15	749/3	-	

Lungime Segmente
1) Valorile lungimilor segmentelor sunt obţinute din proiecţie în plan.

Punct început	X / Y	Punct sfârşit	X / Y	Lungime segment (** (m)
1	362.396,0 371.655,0	2	362.389,397 371.656,043	6.685
2	362.389,397 371.656,043	3	362.388,183 371.650,96	5.226
3	362.388,183 371.650,96	4	362.389,612 371.650,462	1.513
4	362.389,612 371.650,462	5	362.391,951 371.649,799	2.431
5	362.391,951 371.649,799	6	362.393,308 371.649,174	1.494

Document care conține date cu caracter personal, protejat de prevederile Regulamentului (UE) nr. 679/2016 și Legii 190/2018

Punct început	X / Y	Punct sfârşit	X / Y	Lungime segment (** (m)
6	362.393,308 371.649,174	7	362.396,664 371.646,85	4.082
7	362.396,664 371.646,85	8	362.401,492 371.644,55	5.348
8	362.401,492 371.644,55	9	362.402,912 371.643,299	1.892
9	362.402,912 371.643,299	10	362.403,961 371.642,721	1.198
10	362.403,961 371.642,721	11	362.405,733 371.642,319	1.817
11	362.405,733 371.642,319	12	362.409,047 371.647,736	6.35
12	362.409,047 371.647,736	13	362.406,5 371.650,0	3.408
13	362.406,5 371.650,0	14	362.403,5 371.651,5	3.354
14	362.403,5 371.651,5	15	362.401,698 371.652,341	1.989
15	362.401,698 371.652,341	1	362.396,0 371.655,0	6.288

** Lungimile segmentelor sunt determinate în planul de proiecţie Stereo 70 şi sunt rotunjite la 1 milimetru.
*** Distanţa dintre puncte este formată din segmente cumulate ce sunt mai mici decât valoarea 1 milimetru.

Document care conține date cu caracter personal, protejat de prevederile Regulamentului (UE) nr. 679/2016 și Legii 190/2018