DATE DESPRE IMOBILUL NR. 42

Oficiul de Cadastru şi Publicitate Imobiliară GORJ
Biroul de Cadastru şi Publicitate Imobiliară Targu Jiu

A. Partea I. Descrierea imobilului

TEREN Extravilan

Adresa: Jud. Gorj

Nr. Crt	Nr cadastral Nr. topografic	Suprafaţa* (mp)	Observaţii / Referinţe
A1		2.161	Sector cadastral:78 Teren neimprejmuit;

B. Partea II. Proprietari şi acte

Inscrieri privitoare la dreptul de proprietate şi alte drepturi reale		Referinţe
/		
Act Administrativ nr. 144, din 28/04/2025 emis de COMUNA FARCASESTI (PROCES VB. DE PUNERE IN POSESIE; HCJ nr. 4/02.09.1991, Anexa 1, poz. 81);		
B1	Inscrierea provizorie, drept de PROPRIETATE, dobandit prin Lege, cota actuala 1/1, cota initiala 1/1	A1
	1) **DODESCU GRIGORE**, ,defunct;	

C. Partea III. SARCINI .

Inscrieri privind dezmembramintele dreptului de proprietate, drepturi reale de garanţie şi sarcini	Referinţe
NU SUNT	

Document care conține date cu caracter personal, protejat de prevederile Regulamentului (UE) nr. 679/2016 și Legii 190/2018

Anexa Nr. 1 La Partea I

Teren

Nr cadastral	Suprafaţa (mp)*	Observaţii / Referinţe
	2.161	

* Suprafaţa este determinată in planul de proiecţie Stereo 70.

DETALII LINIARE IMOBIL

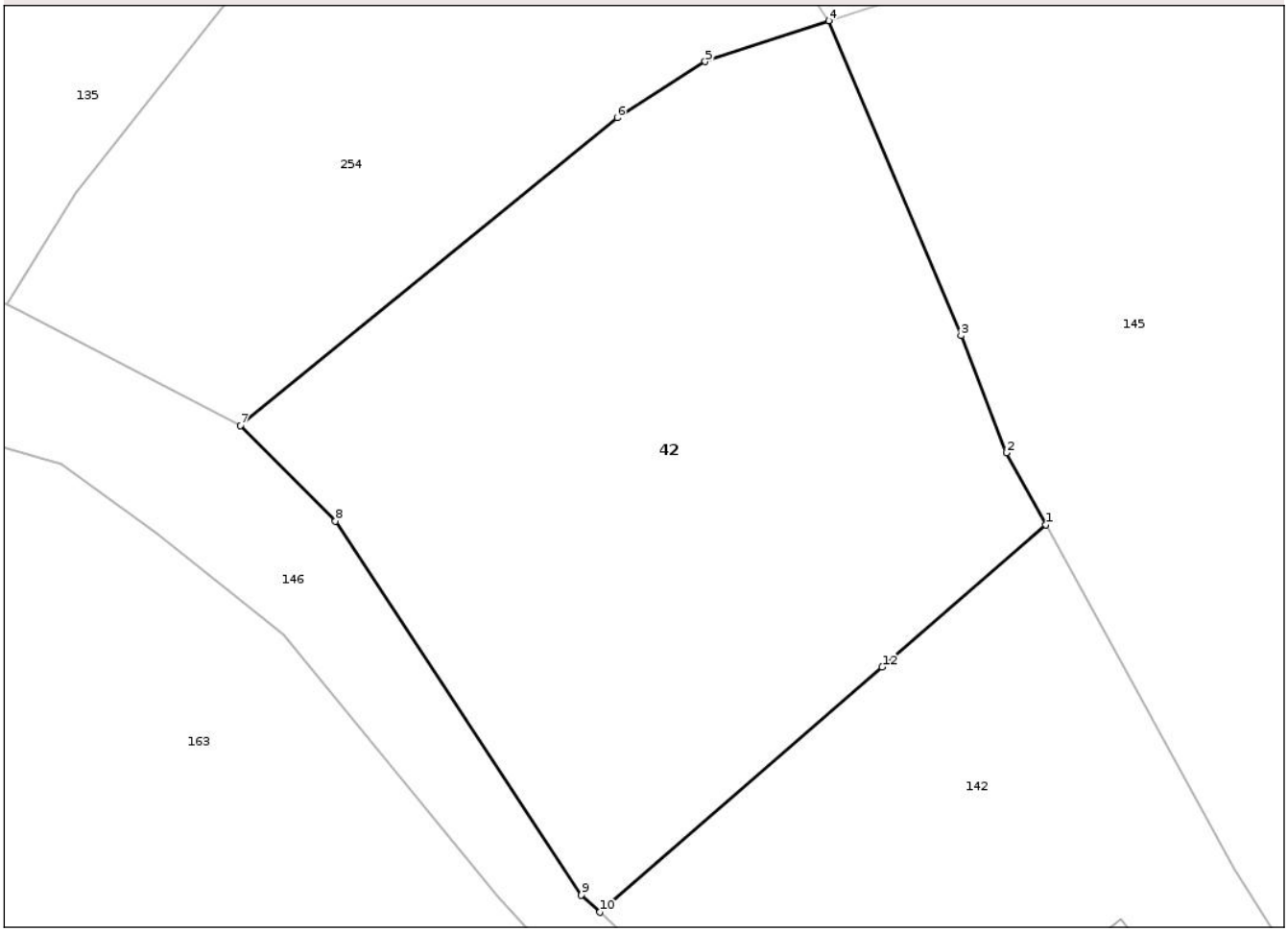

Date referitoare la teren

Crt	Categorie folosință	Intra vilan	Suprafaţa (mp)	Tarla	Parcelă	Nr. topo	Observaţii / Referinţe
1	arabil	NU	2.161	13	441	-	

Lungime Segmente
1) Valorile lungimilor segmentelor sunt obţinute din proiecţie în plan.

Punct început	X / Y	Punct sfârşit	X / Y	Lungime segment (** (m)
1	359.707,587 373.998,615	2	359.704,606 374.004,046	6.195
2	359.704,606 374.004,046	3	359.701,183 374.012,874	9.468
3	359.701,183 374.012,874	4	359.691,208 374.036,604	25.741
4	359.691,208 374.036,604	5	359.681,886 374.033,528	9.816
5	359.681,886 374.033,528	6	359.675,255 374.029,296	7.866

Document care conține date cu caracter personal, protejat de prevederile Regulamentului (UE) nr. 679/2016 și Legii 190/2018

Punct început	X / Y	Punct sfârşit	X / Y	Lungime segment (** (m)
6	359.675,255 374.029,296	7	359.646,819 374.006,087	36.705
7	359.646,819 374.006,087	8	359.654,002 373.998,909	10.155
8	359.654,002 373.998,909	9	359.672,551 373.970,738	33.729
9	359.672,551 373.970,738	10	359.673,948 373.969,433	1.912
10	359.673,948 373.969,433	11	359.674,73 373.970,112	1.036
11	359.674,73 373.970,112	12	359.695,244 373.987,908	27.157
12	359.695,244 373.987,908	1	359.707,587 373.998,615	16.34

** Lungimile segmentelor sunt determinate în planul de proiecţie Stereo 70 şi sunt rotunjite la 1 milimetru.
*** Distanţa dintre puncte este formată din segmente cumulate ce sunt mai mici decât valoarea 1 milimetru.

Document care conține date cu caracter personal, protejat de prevederile Regulamentului (UE) nr. 679/2016 și Legii 190/2018

DATE DESPRE IMOBILUL NR. 64

Oficiul de Cadastru şi Publicitate Imobiliară GORJ
Biroul de Cadastru şi Publicitate Imobiliară Targu Jiu

A. Partea I. Descrierea imobilului

TEREN Necunoscut

Adresa: Loc. Valea Cu Apa, Jud. Gorj

Nr. Crt	Nr cadastral Nr. topografic	Suprafaţa* (mp)	Observaţii / Referinţe
A1		2.709	Sector cadastral:78 Teren neimprejmuit;

B. Partea II. Proprietari şi acte

Inscrieri privitoare la dreptul de proprietate şi alte drepturi reale		Referinţe
/		
Act Administrativ nr. 1, din 29/01/2003 emis de COMUNA FĂRCĂȘEȘTI (PROCES VB. DE PUNERE IN POSESIE; Hotararea 3127/11.03.2002, Anexa 30, pozitia 20);		
B1	Inscrierea provizorie, drept de PROPRIETATE, dobandit prin Lege, cota actuala 1/1, cota initiala 1/1	A1
	1) **DEACONU D GRIGORE** 2) **DEACONU D SABIN**	

C. Partea III. SARCINI .

Inscrieri privind dezmembramintele dreptului de proprietate, drepturi reale de garanţie şi sarcini	Referinţe
NU SUNT	

Document care conține date cu caracter personal, protejat de prevederile Regulamentului (UE) nr. 679/2016 și Legii 190/2018

Anexa Nr. 1 La Partea I

Teren

Nr cadastral	Suprafaţa (mp)*	Observaţii / Referinţe
	2.709	

* Suprafaţa este determinată in planul de proiecţie Stereo 70.

DETALII LINIARE IMOBIL

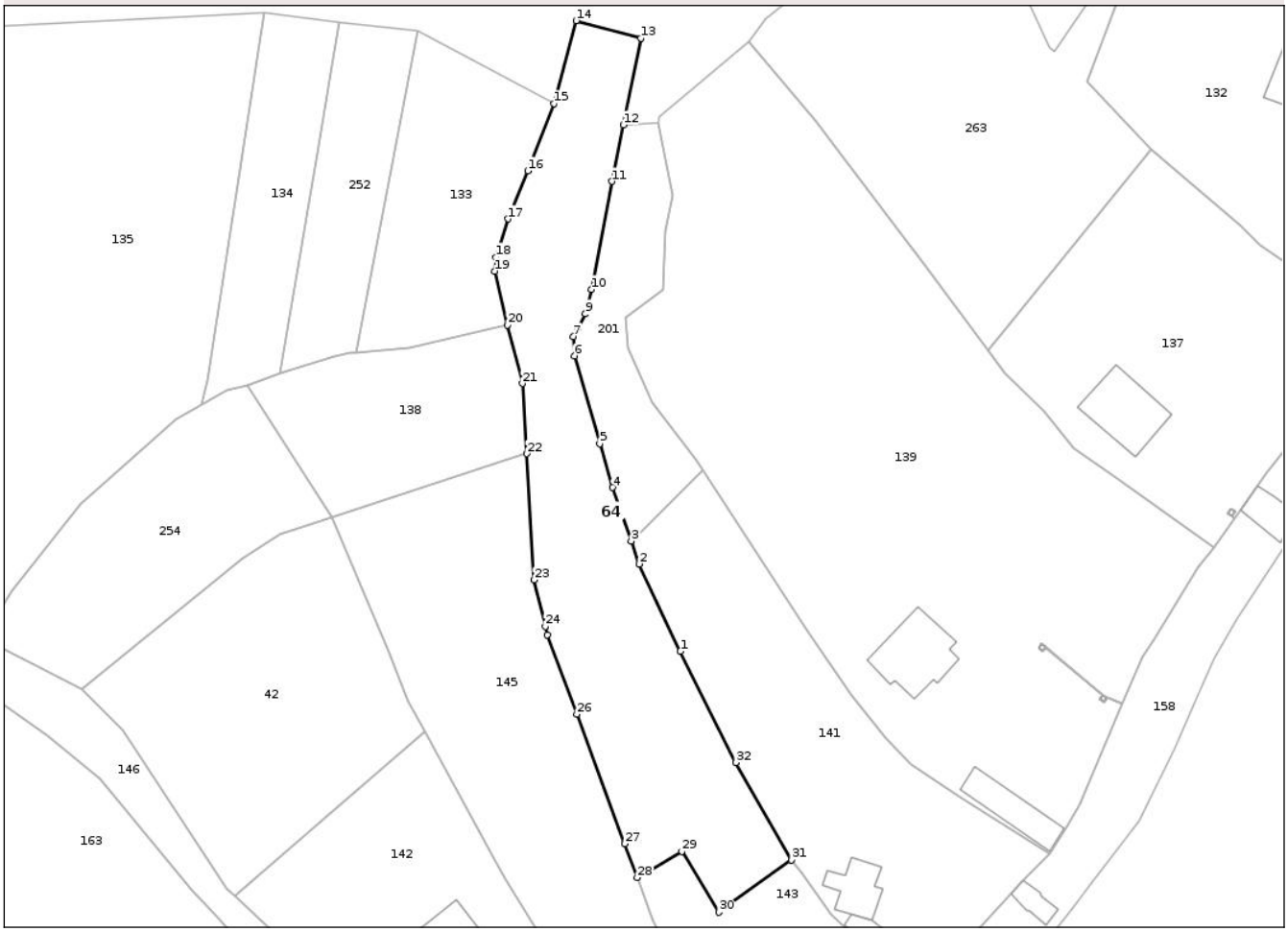

Date referitoare la teren

Crt	Categorie folosință	Intra vilan	Suprafaţa (mp)	Tarla	Parcelă	Nr. topo	Observaţii / Referinţe
1	arabil	DA	309	13	456	-	
2	livada	DA	580	13	456/1	-	
3	vie	DA	395	13	457/1	-	
4	vie	NU	389	13	457	-	
5	faneata	NU	1.036	13	458,459	-	FÂNEAȚĂ ÎMPĂDURITĂ

Lungime Segmente

1) Valorile lungimilor segmentelor sunt obţinute din proiecţie în plan.

Punct început	X / Y	Punct sfârşit	X / Y	Lungime segment (** (m)
1	359.752,942 374.012,854	2	359.745,641 374.028,317	17.1
3	359.744,212 374.032,385	4	359.740,882 374.041,868	10.051

Punct început	X / Y	Punct sfârşit	X / Y	Lungime segment (** (m)
2	359.745,641 374.028,317	3	359.744,212 374.032,385	4.312
4	359.740,882 374.041,868	5	359.738,655 374.049,619	8.065

Document care conține date cu caracter personal, protejat de prevederile Regulamentului (UE) nr. 679/2016 și Legii 190/2018

Punct început	X / Y	Punct sfârşit	X / Y	Lungime segment (** (m)
5	359.738,655 374.049,619	6	359.734,181 374.065,19	16.201
7	359.733,958 374.068,561	8	359.734,846 374.070,157	1.826
9	359.736,094 374.072,607	10	359.737,174 374.076,947	4.472
11	359.740,82 374.096,094	12	359.742,835 374.106,082	10.189
13	359.745,94 374.121,472	14	359.734,467 374.124,551	11.879
15	359.730,521 374.109,846	16	359.725,869 374.097,93	12.792
17	359.722,396 374.089,448	18	359.720,274 374.082,669	7.103
19	359.720,062 374.080,19	20	359.722,333 374.070,647	9.809
21	359.724,945 374.060,3	22	359.725,693 374.047,852	12.47
23	359.727,037 374.025,477	24	359.728,976 374.017,238	8.464
25	359.729,322 374.015,768	26	359.734,551 374.001,707	15.002
27	359.743,081 373.978,77	28	359.745,288 373.972,778	6.386
29	359.753,203 373.977,422	30	359.759,744 373.966,638	12.613
31	359.772,603 373.975,905	32	359.762,825 373.993,169	19.841

Punct început	X / Y	Punct sfârşit	X / Y	Lungime segment (** (m)
6	359.734,181 374.065,19	7	359.733,958 374.068,561	3.378
8	359.734,846 374.070,157	9	359.736,094 374.072,607	2.75
10	359.737,174 374.076,947	11	359.740,82 374.096,094	19.491
12	359.742,835 374.106,082	13	359.745,94 374.121,472	15.7
14	359.734,467 374.124,551	15	359.730,521 374.109,846	15.225
16	359.725,869 374.097,93	17	359.722,396 374.089,448	9.165
18	359.720,274 374.082,669	19	359.720,062 374.080,19	2.488
20	359.722,333 374.070,647	21	359.724,945 374.060,3	10.672
22	359.725,693 374.047,852	23	359.727,037 374.025,477	22.415
24	359.728,976 374.017,238	25	359.729,322 374.015,768	1.51
26	359.734,551 374.001,707	27	359.743,081 373.978,77	24.472
28	359.745,288 373.972,778	29	359.753,203 373.977,422	9.177
30	359.759,744 373.966,638	31	359.772,603 373.975,905	15.85
32	359.762,825 373.993,169	1	359.752,942 374.012,854	22.027

**** Lungimile segmentelor sunt determinate în planul de proiecţie Stereo 70 şi sunt rotunjite la 1 milimetru.**
***** Distanţa dintre puncte este formată din segmente cumulate ce sunt mai mici decât valoarea 1 milimetru.**

Document care conține date cu caracter personal, protejat de prevederile Regulamentului (UE) nr. 679/2016 și Legii 190/2018

DATE DESPRE IMOBILUL NR. 107

Oficiul de Cadastru şi Publicitate Imobiliară GORJ
Biroul de Cadastru şi Publicitate Imobiliară Targu Jiu

A. Partea I. Descrierea imobilului

TEREN Intravilan

Adresa: Loc. Valea Cu Apa, Str Valea Cu Apa, Nr. 30, Jud. Gorj

Nr. Crt	Nr cadastral Nr. topografic	Suprafaţa* (mp)	Observaţii / Referinţe
A1	37544	Din acte: 1.193 Masurata: 1.185	Sector cadastral:78 Teren imprejmuit;

Construcţii

Crt	Nr cadastral Nr. topografic	Adresa	Observaţii / Referinţe
A1.1	37544-C1	Loc. Valea Cu Apa, Str Valea Cu Apa, Nr. 30, Jud. Gorj	Nr. niveluri:1; S. construita la sol:58 mp; S. construita desfasurata:58 mp; Locuință de tip P, edificată în anul 1969.
A1.2	37544-C2	Loc. Valea Cu Apa, Str Valea Cu Apa, Nr. 30, Jud. Gorj	Nr. niveluri:1; S. construita la sol:27 mp; S. construita desfasurata:27 mp; Anexă de tip P
A1.3	37544-C3	Loc. Valea Cu Apa, Str Valea Cu Apa, Nr. 30, Jud. Gorj	Nr. niveluri:1; S. construita la sol:88 mp; S. construita desfasurata:88 mp;
A1.4	37544-C4	Loc. Valea Cu Apa, Str Valea Cu Apa, Nr. 30, Jud. Gorj	Nr. niveluri:1; S. construita la sol:55 mp; S. construita desfasurata:55 mp;
A1.5	37544-C5	Loc. Valea Cu Apa, Str Valea Cu Apa, Nr. 30, Jud. Gorj	Nr. niveluri:1; S. construita la sol:16 mp; S. construita desfasurata:16 mp;

B. Partea II. Proprietari şi acte

Inscrieri privitoare la dreptul de proprietate şi alte drepturi reale		Referinţe
10825 / 09/02/2021		
Act Notarial nr. 673, din 03/02/2021 emis de PARAU CLAUDIA RADITA;		
B8	Intabulare, drept de PROPRIETATEcu titlu de drept cumpărare, dobandit prin Conventie, cota actuala 1/1, cota initiala 1/1	A1, A1.1
	1) **TURCU ADELINA-COSMINA**, bun propriu;	
/		
Act Administrativ nr. 4485, din 29/05/2025 emis de PRIMARIA COMUNEI FARCASESTI (ADEVERINTA;);		
B9	Intabulare, drept de PROPRIETATE, dobandit prin Construire, cota actuala 1/1, cota initiala 1/1	A1.2, A1.3, A1.4, A1.5
	1) **TURCU ADELINA-COSMINA**	

C. Partea III. SARCINI .

Inscrieri privind dezmembramintele dreptului de proprietate, drepturi reale de garanţie şi sarcini	Referinţe
NU SUNT	

Document care conține date cu caracter personal, protejat de prevederile Regulamentului (UE) nr. 679/2016 și Legii 190/2018

Anexa Nr. 1 La Partea I

Teren

Nr cadastral	Suprafaţa (mp)*	Observaţii / Referinţe
37544	Din acte: 1.193 Masurata: 1.185	

* Suprafaţa este determinată in planul de proiecţie Stereo 70.

DETALII LINIARE IMOBIL

Date referitoare la teren

Crt	Categorie folosinţă	Intra vilan	Suprafaţa (mp)	Tarla	Parcelă	Nr. topo	Observaţii / Referinţe
1	curti constructii	DA	996	18	620	-	
2	arabil	DA	189	18	618	-	PARCELA ERONATA IN ACT: 619

Date referitoare la construcţii

Crt	Număr	Destinaţie construcţie	Supraf. (mp)	Situaţie juridică	Observaţii / Referinţe
A1.1	37544-C1	constructii de locuinte	58	Cu acte	Nr. niveluri:1; S. construita la sol:58 mp; S. construita desfasurata:58 mp; Locuință de tip P, edificată în anul 1969.
A1.2	37544-C2	constructii anexa	Din acte: 0 Masurata: 27	Cu acte	Nr. niveluri:1; S. construita la sol:27 mp; S. construita desfasurata:27 mp; Anexă de tip P
A1.3	37544-C3	constructii de locuinte	Din acte: 0 Masurata: 88	Cu acte	Nr. niveluri:1; S. construita la sol:88 mp; S. construita desfasurata:88 mp;
A1.4	37544-C4	constructii anexa	Din acte: 0 Masurata: 55	Cu acte	Nr. niveluri:1; S. construita la sol:55 mp; S. construita desfasurata:55 mp;
A1.5	37544-C5	constructii anexa	Din acte: 0 Masurata: 16	Cu acte	Nr. niveluri:1; S. construita la sol:16 mp; S. construita desfasurata:16 mp;

Document care conține date cu caracter personal, protejat de prevederile Regulamentului (UE) nr. 679/2016 și Legii 190/2018

Lungime Segmente
1) Valorile lungimilor segmentelor sunt obţinute din proiecţie în plan.

Punct început	X / Y	Punct sfârşit	X / Y	Lungime segment (** (m)
1	359.987,627 374.440,656	2	359.995,381 374.431,156	12.263
3	359.997,028 374.429,602	4	360.000,742 374.426,49	4.845
5	360.001,469 374.425,789	6	360.001,682 374.426,011	0.308
7	360.001,192 374.426,876	8	360.002,062 374.427,369	1.0
9	360.002,555 374.426,5	10	360.001,685 374.426,006	1.0
11	360.001,473 374.425,786	12	360.008,55 374.418,965	9.829
13	360.013,777 374.412,856	14	360.018,349 374.408,539	6.288
15	360.022,195 374.414,85	16	360.025,987 374.417,451	4.598
17	360.027,652 374.418,751	18	360.028,846 374.420,342	1.989
19	360.031,072 374.423,898	20	360.032,129 374.425,895	2.259
21	360.032,694 374.427,66	22	360.033,258 374.429,603	2.023
23	360.033,715 374.431,686	24	360.034,578 374.444,227	12.571
25	360.030,008 374.448,335	26	360.024,032 374.453,709	8.037
27	360.000,83 374.445,715	28	359.987,522 374.440,875	14.161

Punct început	X / Y	Punct sfârşit	X / Y	Lungime segment (** (m)
2	359.995,381 374.431,156	3	359.997,028 374.429,602	2.264
4	360.000,742 374.426,49	5	360.001,469 374.425,789	1.01
6	360.001,682 374.426,011	7	360.001,192 374.426,876	0.994
8	360.002,062 374.427,369	9	360.002,555 374.426,5	0.999
10	360.001,685 374.426,006	11	360.001,473 374.425,786	0.306
12	360.008,55 374.418,965	13	360.013,777 374.412,856	8.04
14	360.018,349 374.408,539	15	360.022,195 374.414,85	7.391
16	360.025,987 374.417,451	17	360.027,652 374.418,751	2.112
18	360.028,846 374.420,342	19	360.031,072 374.423,898	4.195
20	360.032,129 374.425,895	21	360.032,694 374.427,66	1.853
22	360.033,258 374.429,603	23	360.033,715 374.431,686	2.133
24	360.034,578 374.444,227	25	360.030,008 374.448,335	6.145
26	360.024,032 374.453,709	27	360.000,83 374.445,715	24.541
28	359.987,522 374.440,875	1	359.987,627 374.440,656	0.243

** Lungimile segmentelor sunt determinate în planul de proiecţie Stereo 70 şi sunt rotunjite la 1 milimetru.
*** Distanţa dintre puncte este formată din segmente cumulate ce sunt mai mici decât valoarea 1 milimetru.

Document care conține date cu caracter personal, protejat de prevederile Regulamentului (UE) nr. 679/2016 și Legii 190/2018

DATE DESPRE IMOBILUL NR. 108

Oficiul de Cadastru şi Publicitate Imobiliară GORJ
Biroul de Cadastru şi Publicitate Imobiliară Targu Jiu

A. Partea I. Descrierea imobilului

TEREN Intravilan

Adresa: Loc. Valea Cu Apa, Str Morii, Nr. 28, Jud. Gorj

Nr. Crt	Nr cadastral Nr. topografic	Suprafaţa* (mp)	Observaţii / Referinţe
A1		Din acte: 1.438 Masurata: 1.580	Sector cadastral:78 Teren imprejmuit;

Construcţii

Crt	Nr cadastral Nr. topografic	Adresa	Observaţii / Referinţe
A1.1	-C1	Loc. Valea Cu Apa, Str Morii, Nr. 28, Jud. Gorj	Nr. niveluri:1; S. construita la sol:158 mp; S. construita desfasurata:158 mp;
A1.2	-C2	Loc. Valea Cu Apa, Str Morii, Nr. 28, Jud. Gorj	Nr. niveluri:1; S. construita la sol:81 mp; S. construita desfasurata:81 mp;

B. Partea II. Proprietari şi acte

Inscrieri privitoare la dreptul de proprietate şi alte drepturi reale		Referinţe
/		
Act Administrativ nr. 1355728, din 03/07/2000 emis de CJSDPAT GORJ (TITLU DE PROPRIETATE;);		
B1	Intabulare, drept de PROPRIETATE, dobandit prin Reconstituire, cota actuala 1/1, cota initiala 1/1	A1
	1) **ALBIŢA NICOLAE**, defunct;	
Act Administrativ nr. 4485, din 29/05/2025 emis de PRIMARIA COMUNEI FARCASESTI (ADEVERINTA;);		
B2	Intabulare, drept de PROPRIETATE, dobandit prin Construire, cota actuala 1/1, cota initiala 1/1	A1.1, A1.2
	1) **ALBIŢA NICOLAE**, defunct;	

C. Partea III. SARCINI .

Inscrieri privind dezmembramintele dreptului de proprietate, drepturi reale de garanţie şi sarcini	Referinţe
NU SUNT	

Document care conține date cu caracter personal, protejat de prevederile Regulamentului (UE) nr. 679/2016 și Legii 190/2018

Anexa Nr. 1 La Partea I

Teren

Nr cadastral	Suprafaţa (mp)*	Observaţii / Referinţe
	Din acte: 1.438 Masurata: 1.580	

* Suprafaţa este determinată in planul de proiecţie Stereo 70.

DETALII LINIARE IMOBIL

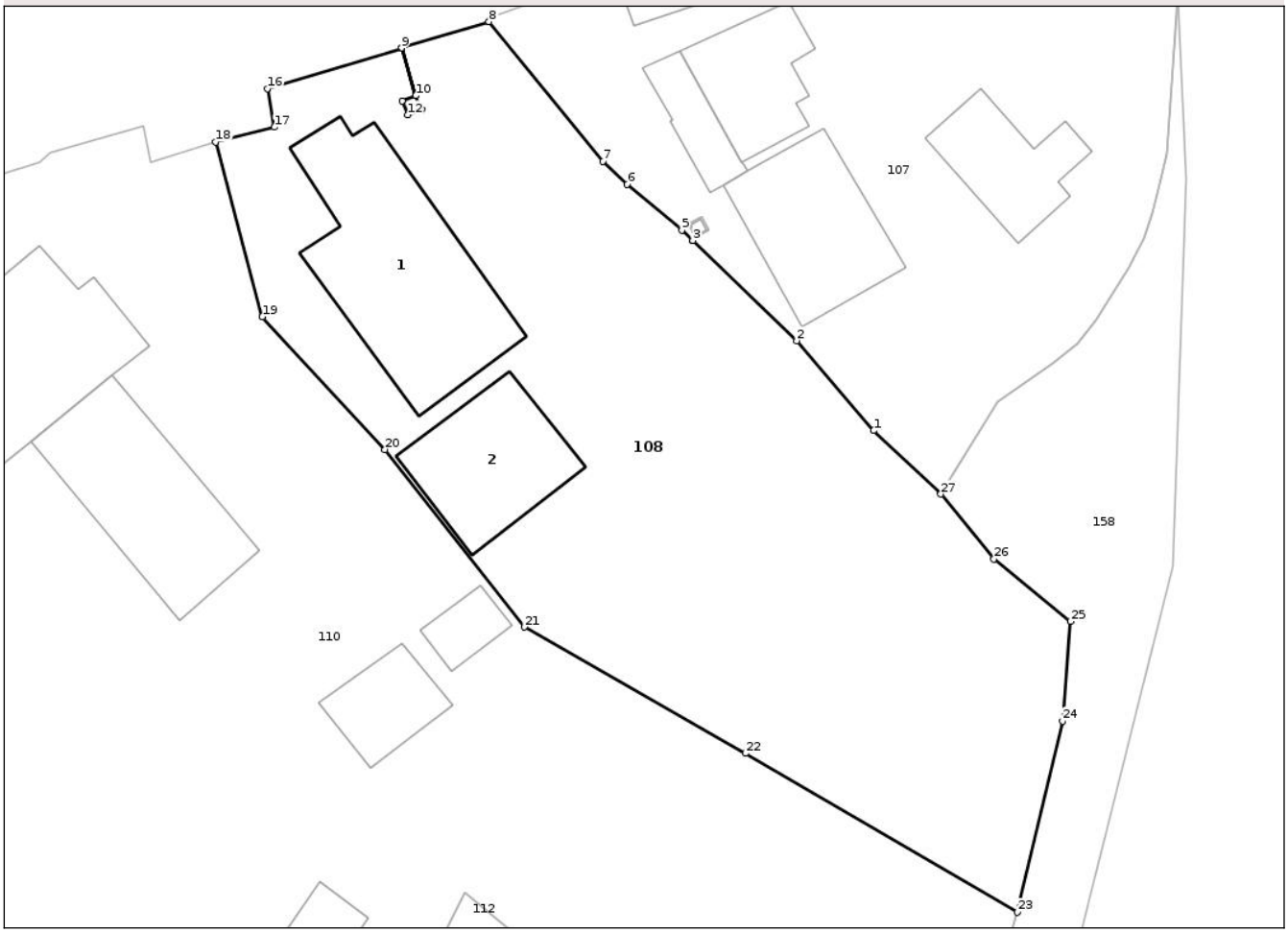

Date referitoare la teren

Crt	Categorie folosinţă	Intra vilan	Suprafaţa (mp)	Tarla	Parcelă	Nr. topo	Observaţii / Referinţe
1	curti constructii	DA	718	18	622	-	
2	vie	DA	143	18	622/1	-	
3	livada	DA	379	18	624/1	-	
4	arabil	DA	340	18	625/1	-	

Date referitoare la construcţii

Crt	Număr	Destinaţie construcţie	Supraf. (mp)	Situaţie juridică	Observaţii / Referinţe
A1.1	-C1	constructii de locuinte	Din acte: 0 Masurata: 158	Cu acte	Nr. niveluri:1; S. construita la sol:158 mp; S. construita desfasurata:158 mp;
A1.2	-C2	constructii anexa	Din acte: 0 Masurata: 81	Cu acte	Nr. niveluri:1; S. construita la sol:81 mp; S. construita desfasurata:81 mp;

Document care conține date cu caracter personal, protejat de prevederile Regulamentului (UE) nr. 679/2016 și Legii 190/2018

Lungime Segmente
1) Valorile lungimilor segmentelor sunt obţinute din proiecţie în plan.

Punct început	X / Y	Punct sfârşit	X / Y	Lungime segment (** (m)
1	360.013,777 374.412,856	2	360.008,55 374.418,965	8.04
3	360.001,473 374.425,786	4	360.001,469 374.425,789	0.005
5	360.000,742 374.426,49	6	359.997,028 374.429,602	4.845
7	359.995,381 374.431,156	8	359.987,627 374.440,656	12.263
9	359.981,683 374.438,862	10	359.982,656 374.435,621	3.384
11	359.983,031 374.434,695	12	359.982,105 374.434,319	0.999
13	359.981,729 374.435,245	14	359.982,651 374.435,619	0.995
15	359.981,678 374.438,86	16	359.972,554 374.436,106	9.531
17	359.973,032 374.433,48	18	359.969,051 374.432,473	4.106
19	359.972,216 374.420,595	20	359.980,558 374.411,562	12.296
21	359.990,016 374.399,497	22	360.005,075 374.390,914	17.333
23	360.023,552 374.380,113	24	360.026,624 374.393,105	13.35
25	360.027,155 374.399,886	26	360.021,951 374.404,134	6.718
27	360.018,349 374.408,539	1	360.013,777 374.412,856	6.288

Punct început	X / Y	Punct sfârşit	X / Y	Lungime segment (** (m)
2	360.008,55 374.418,965	3	360.001,473 374.425,786	9.829
4	360.001,469 374.425,789	5	360.000,742 374.426,49	1.01
6	359.997,028 374.429,602	7	359.995,381 374.431,156	2.264
8	359.987,627 374.440,656	9	359.981,683 374.438,862	6.209
10	359.982,656 374.435,621	11	359.983,031 374.434,695	0.999
12	359.982,105 374.434,319	13	359.981,729 374.435,245	0.999
14	359.982,651 374.435,619	15	359.981,678 374.438,86	3.384
16	359.972,554 374.436,106	17	359.973,032 374.433,48	2.669
18	359.969,051 374.432,473	19	359.972,216 374.420,595	12.292
20	359.980,558 374.411,562	21	359.990,016 374.399,497	15.33
22	360.005,075 374.390,914	23	360.023,552 374.380,113	21.402
24	360.026,624 374.393,105	25	360.027,155 374.399,886	6.802
26	360.021,951 374.404,134	27	360.018,349 374.408,539	5.69

** Lungimile segmentelor sunt determinate în planul de proiecţie Stereo 70 şi sunt rotunjite la 1 milimetru.
*** Distanţa dintre puncte este formată din segmente cumulate ce sunt mai mici decât valoarea 1 milimetru.

Document care conține date cu caracter personal, protejat de prevederile Regulamentului (UE) nr. 679/2016 și Legii 190/2018

DATE DESPRE IMOBILUL NR. 109

Oficiul de Cadastru şi Publicitate Imobiliară GORJ
Biroul de Cadastru şi Publicitate Imobiliară Targu Jiu

A. Partea I. Descrierea imobilului

TEREN Intravilan

Adresa: Loc. Valea Cu Apa, Al Morii, Jud. Gorj

Nr. Crt	Nr cadastral Nr. topografic	Suprafaţa* (mp)	Observaţii / Referinţe
A1		Din acte: 126 Masurata: 116	Sector cadastral:78 Teren imprejmuit;

B. Partea II. Proprietari şi acte

Inscrieri privitoare la dreptul de proprietate şi alte drepturi reale		Referinţe
/		
Act Administrativ nr. 422, din 25/01/2000 emis de PRIMARIA COMUNEI FARCASESTI (PROCES VB. DE PUNERE IN POSESIE; Hotararea 3127/11.03.2002, Anexa 30, pozitia 20);		
B1	Inscrierea provizorie, drept de PROPRIETATE, dobandit prin Lege, cota actuala 1/1, cota initiala 1/1	A1
	1) **NICU MARIA** 2) **DOROBANȚU MIȚA** 3) **MIHU DUMITRU**, defunct;	

C. Partea III. SARCINI .

Inscrieri privind dezmembramintele dreptului de proprietate, drepturi reale de garanţie şi sarcini	Referinţe
NU SUNT	

Document care conține date cu caracter personal, protejat de prevederile Regulamentului (UE) nr. 679/2016 și Legii 190/2018

Anexa Nr. 1 La Partea I

Teren

Nr cadastral	Suprafaţa (mp)*	Observaţii / Referinţe
	Din acte: 126 Masurata: 116	

* Suprafaţa este determinată in planul de proiecţie Stereo 70.

DETALII LINIARE IMOBIL

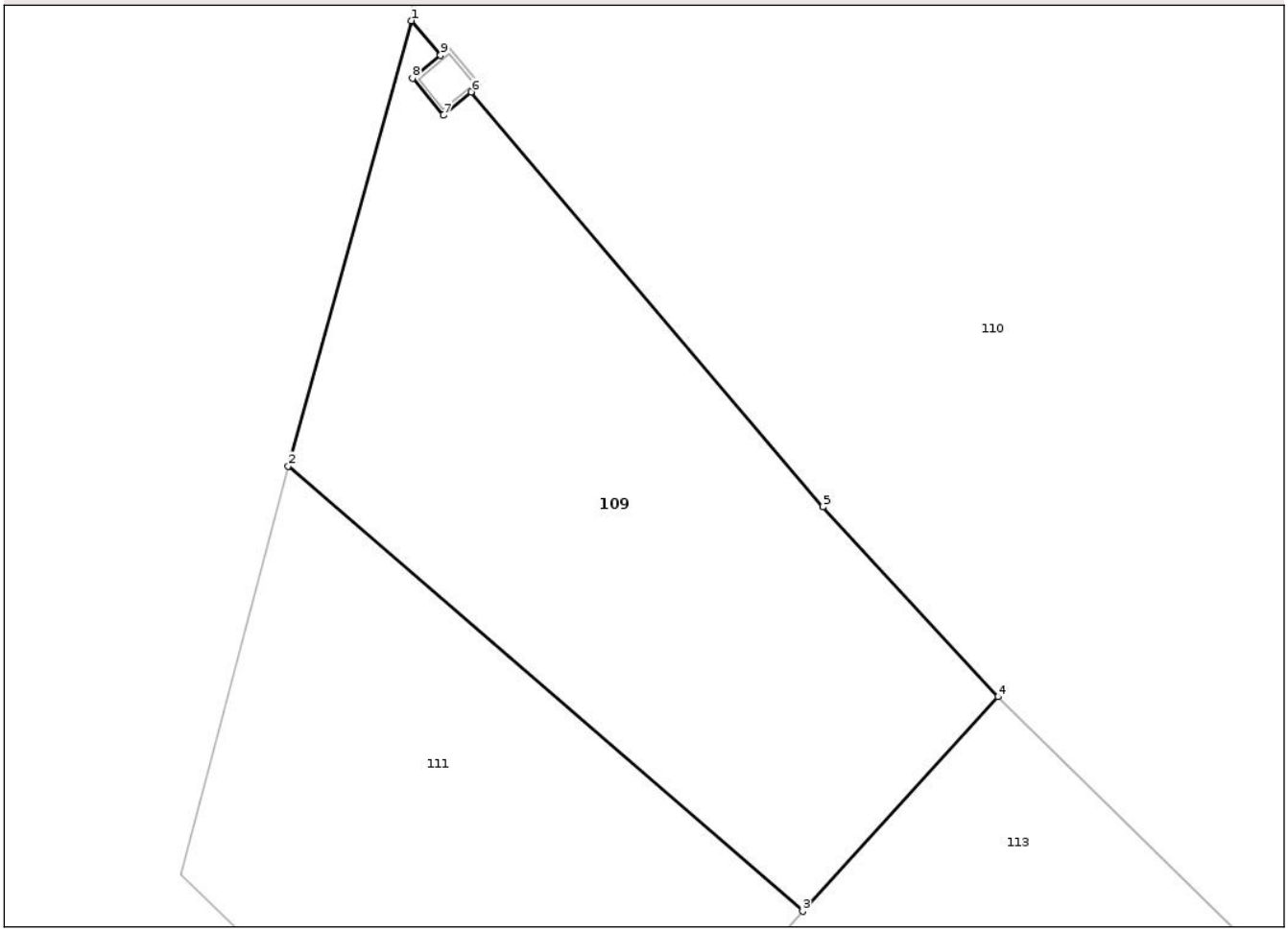

Date referitoare la teren

Crt	Categorie folosinţă	Intra vilan	Suprafaţa (mp)	Tarla	Parcelă	Nr. topo	Observaţii / Referinţe
1	arabil	DA	116	18	629	-	

Lungime Segmente
1) Valorile lungimilor segmentelor sunt obţinute din proiecţie în plan.

Punct început	X / Y	Punct sfârşit	X / Y	Lungime segment (** (m)
1	359.917,381 374.404,967	2	359.914,818 374.395,68	9.634
2	359.914,818 374.395,68	3	359.925,549 374.386,393	14.192
3	359.925,549 374.386,393	4	359.929,618 374.390,867	6.048
4	359.929,618 374.390,867	5	359.925,967 374.394,824	5.384
5	359.925,967 374.394,824	6	359.918,638 374.403,482	11.344

Document care conține date cu caracter personal, protejat de prevederile Regulamentului (UE) nr. 679/2016 și Legii 190/2018

Punct început	X / Y	Punct sfârşit	X / Y	Lungime segment (** (m)
6	359.918,638 374.403,482	7	359.918,047 374.402,994	0.766
7	359.918,047 374.402,994	8	359.917,41 374.403,765	1.0
8	359.917,41 374.403,765	9	359.917,992 374.404,246	0.755
9	359.917,992 374.404,246	1	359.917,381 374.404,967	0.945

** Lungimile segmentelor sunt determinate în planul de proiecţie Stereo 70 şi sunt rotunjite la 1 milimetru.
*** Distanţa dintre puncte este formată din segmente cumulate ce sunt mai mici decât valoarea 1 milimetru.

Document care conține date cu caracter personal, protejat de prevederile Regulamentului (UE) nr. 679/2016 și Legii 190/2018

DATE DESPRE IMOBILUL NR. 110

Oficiul de Cadastru şi Publicitate Imobiliară GORJ
Biroul de Cadastru şi Publicitate Imobiliară Targu Jiu

A. Partea I. Descrierea imobilului

TEREN Intravilan

Adresa: Loc. Valea Cu Apa, Al Morii, Nr. 26, Jud. Gorj

Nr. Crt	Nr cadastral Nr. topografic	Suprafaţa* (mp)	Observaţii / Referinţe
A1		3.962	Sector cadastral:78 Teren imprejmuit;

B. Partea II. Proprietari şi acte

Inscrieri privitoare la dreptul de proprietate şi alte drepturi reale		Referinţe
/		
Act Administrativ nr. 4485, din 29/05/2025 emis de PRIMARIA COMUNEI FARCASESTI (ADEVERINTA;);		
B1	Inscrierea posesiei, drept de PROPRIETATE, dobandit prin Lege, cota actuala 1/1, cota initiala 1/1	A1
	1) **NEIDENTIFICAT NEIDENTIFICAT**	
Act Normativ nr. 7, din 13/03/1996 emis de PARLAMENTUL ROMÂNIEI, (Art. 13) (LEGE;);		
B2	Se noteaza mentiunea de proprietar neidentificat	A1

C. Partea III. SARCINI .

Inscrieri privind dezmembramintele dreptului de proprietate, drepturi reale de garanţie şi sarcini	Referinţe
NU SUNT	

Document care conține date cu caracter personal, protejat de prevederile Regulamentului (UE) nr. 679/2016 și Legii 190/2018

Anexa Nr. 1 La Partea I

Teren

Nr cadastral	Suprafaţa (mp)*	Observaţii / Referinţe
	3.962	

* Suprafaţa este determinată in planul de proiecţie Stereo 70.

DETALII LINIARE IMOBIL

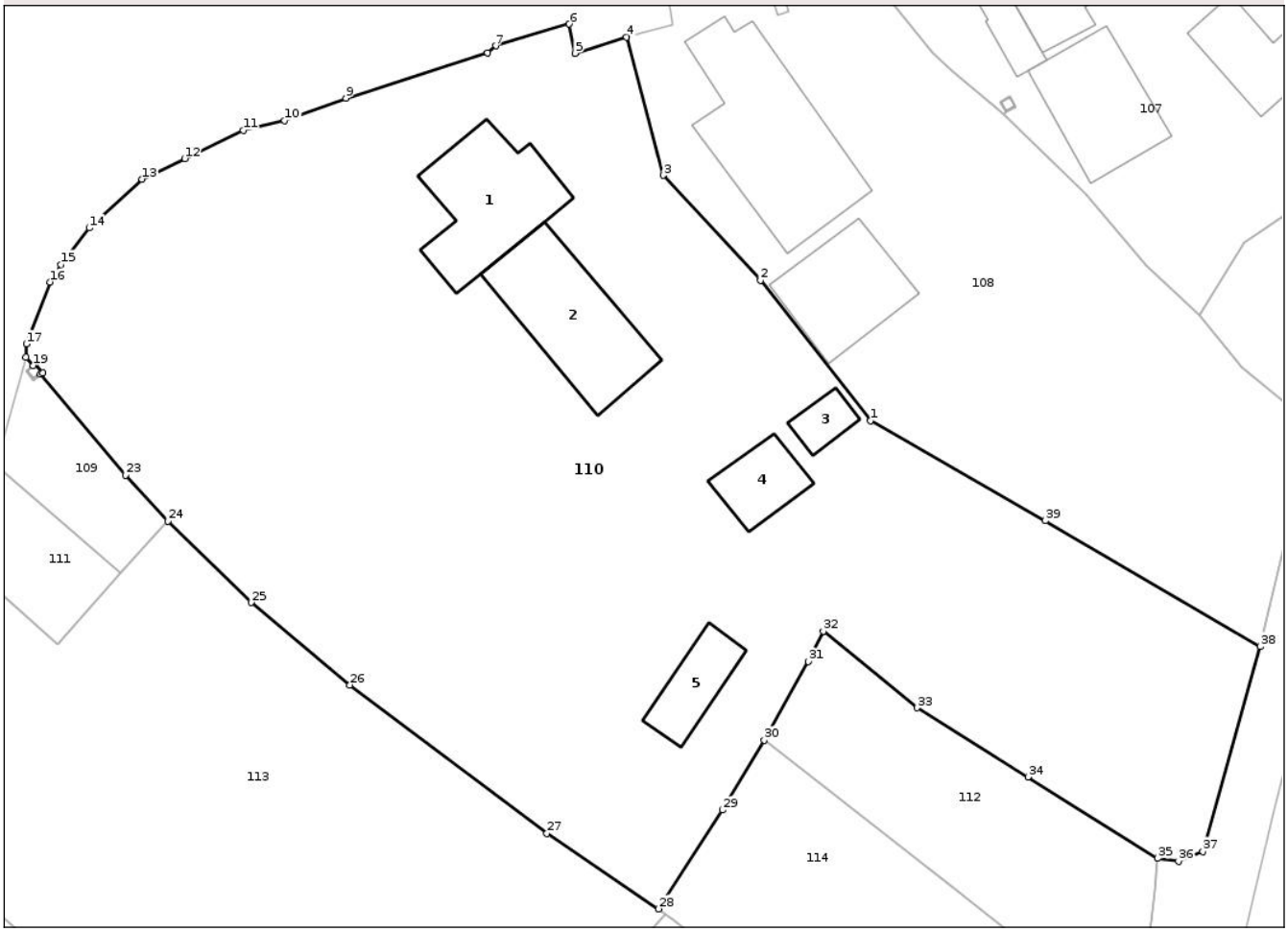

Date referitoare la teren

Crt	Categorie folosință	Intra vilan	Suprafaţa (mp)	Tarla	Parcelă	Nr. topo	Observaţii / Referinţe
1	curti constructii	DA	1.897	18	626	-	
2	livada	DA	1.006	18	628	-	
3	arabil	DA	262	18	627	-	
4	vie	DA	309	18	624	-	
5	arabil	DA	362	18	625/1	-	
6	ape statatoare	DA	126	18	625/2	-	

Date referitoare la construcţii

Crt	Număr	Destinaţie construcţie	Supraf. (mp)	Situaţie juridică	Observaţii / Referinţe
A1.1	-C1	constructii de locuinte	Din acte: 0 Masurata: 104	Fara acte	Nr. niveluri:1; S. construita la sol:104 mp; S. construita desfasurata:104 mp;
A1.2	-C2	constructii de locuinte	Din acte: 0 Masurata: 112	Fara acte	Nr. niveluri:1; S. construita la sol:112 mp; S. construita desfasurata:112 mp;
A1.3	-C3	constructii anexa	Din acte: 0 Masurata: 18	Fara acte	Nr. niveluri:1; S. construita la sol:18 mp; S. construita desfasurata:18 mp;
A1.4	-C4	constructii anexa	Din acte: 0 Masurata: 39	Fara acte	Nr. niveluri:1; S. construita la sol:39 mp; S. construita desfasurata:39 mp;

Document care conține date cu caracter personal, protejat de prevederile Regulamentului (UE) nr. 679/2016 și Legii 190/2018

Crt	Număr	Destinaţie construcţie	Supraf. (mp)	Situaţie juridică	Observaţii / Referinţe
A1.5	-C5	constructii anexa	Din acte: 0 Masurata: 42	Fara acte	Nr. niveluri:1; S. construita la sol:42 mp; S. construita desfasurata:42 mp;

Lungime Segmente

1) Valorile lungimilor segmentelor sunt obţinute din proiecţie în plan.

Punct început	X / Y	Punct sfârşit	X / Y	Lungime segment (** (m)
1	359.990,016 374.399,497	2	359.980,558 374.411,562	15.33
3	359.972,216 374.420,595	4	359.969,051 374.432,473	12.292
5	359.964,63 374.431,079	6	359.964,122 374.433,585	2.557
7	359.957,796 374.431,718	8	359.957,079 374.431,122	0.932
9	359.944,906 374.427,215	10	359.939,632 374.425,289	5.615
11	359.936,085 374.424,46	12	359.931,046 374.422,027	5.596
13	359.927,376 374.420,256	14	359.922,82 374.416,062	6.192
15	359.920,389 374.412,928	16	359.919,479 374.411,427	1.755
17	359.917,432 374.406,109	18	359.917,381 374.404,967	1.143
19	359.917,992 374.404,246	20	359.918,181 374.404,402	0.245
21	359.918,818 374.403,631	22	359.918,638 374.403,482	0.234
23	359.925,967 374.394,824	24	359.929,618 374.390,867	5.384
25	359.936,743 374.383,891	26	359.945,252 374.376,792	11.081
27	359.962,186 374.364,045	28	359.971,817 374.357,569	11.606
29	359.977,28 374.366,05	30	359.980,894 374.372,055	7.009
31	359.984,686 374.378,814	32	359.985,969 374.381,436	2.919
33	359.994,018 374.374,839	34	360.003,572 374.368,903	11.248
35	360.014,724 374.361,903	36	360.016,512 374.361,659	1.805
37	360.018,619 374.362,491	38	360.023,552 374.380,113	18.299
39	360.005,075 374.390,914	1	359.990,016 374.399,497	17.333

Punct început	X / Y	Punct sfârşit	X / Y	Lungime segment (** (m)
2	359.980,558 374.411,562	3	359.972,216 374.420,595	12.296
4	359.969,051 374.432,473	5	359.964,63 374.431,079	4.636
6	359.964,122 374.433,585	7	359.957,796 374.431,718	6.596
8	359.957,079 374.431,122	9	359.944,906 374.427,215	12.785
10	359.939,632 374.425,289	11	359.936,085 374.424,46	3.643
12	359.931,046 374.422,027	13	359.927,376 374.420,256	4.075
14	359.922,82 374.416,062	15	359.920,389 374.412,928	3.966
16	359.919,479 374.411,427	17	359.917,432 374.406,109	5.698
18	359.917,381 374.404,967	19	359.917,992 374.404,246	0.945
20	359.918,181 374.404,402	21	359.918,818 374.403,631	1.0
22	359.918,638 374.403,482	23	359.925,967 374.394,824	11.344
24	359.929,618 374.390,867	25	359.936,743 374.383,891	9.971
26	359.945,252 374.376,792	27	359.962,186 374.364,045	21.195
28	359.971,817 374.357,569	29	359.977,28 374.366,05	10.088
30	359.980,894 374.372,055	31	359.984,686 374.378,814	7.75
32	359.985,969 374.381,436	33	359.994,018 374.374,839	10.407
34	360.003,572 374.368,903	35	360.014,724 374.361,903	13.167
36	360.016,512 374.361,659	37	360.018,619 374.362,491	2.265
38	360.023,552 374.380,113	39	360.005,075 374.390,914	21.402

**** Lungimile segmentelor sunt determinate în planul de proiecţie Stereo 70 şi sunt rotunjite la 1 milimetru.**

***** Distanţa dintre puncte este formată din segmente cumulate ce sunt mai mici decât valoarea 1 milimetru.**

Document care conține date cu caracter personal, protejat de prevederile Regulamentului (UE) nr. 679/2016 și Legii 190/2018

DATE DESPRE IMOBILUL NR. 111

Oficiul de Cadastru şi Publicitate Imobiliară GORJ
Biroul de Cadastru şi Publicitate Imobiliară Targu Jiu

A. Partea I. Descrierea imobilului

TEREN Intravilan

Adresa: Loc. Valea Cu Apa, Al Mărgăritarului, Jud. Gorj

Nr. Crt	Nr cadastral Nr. topografic	Suprafaţa* (mp)	Observaţii / Referinţe
A1		98	Sector cadastral:78 Teren imprejmuit;

B. Partea II. Proprietari şi acte

Inscrieri privitoare la dreptul de proprietate şi alte drepturi reale		Referinţe
/		
Act Normativ nr. 7, din 13/03/1996 emis de PARLAMENTUL ROMANIEI (LEGE;);		
B1	Intabulare, drept de PROPRIETATE, dobandit prin Lege, cota actuala 1/1, cota initiala 1/1	A1
	1) **NEIDENTIFICAT NEIDENTIFICAT**	
Act Administrativ nr. 4647, din 02/06/2025 emis de PRIMARIA COMUNEI FARCASESTI (ADEVERINTA;);		
B2	SE NOTEAZA POSESIA FAPTICA IN FAVOAREA LUI:	A1
	1) **BÎRLAN ELENA**	

C. Partea III. SARCINI .

Inscrieri privind dezmembramintele dreptului de proprietate, drepturi reale de garanţie şi sarcini	Referinţe
NU SUNT	

Document care conține date cu caracter personal, protejat de prevederile Regulamentului (UE) nr. 679/2016 și Legii 190/2018

Anexa Nr. 1 La Partea I

Teren

Nr cadastral	Suprafaţa (mp)*	Observaţii / Referinţe
	98	

* Suprafaţa este determinată in planul de proiecţie Stereo 70.

DETALII LINIARE IMOBIL

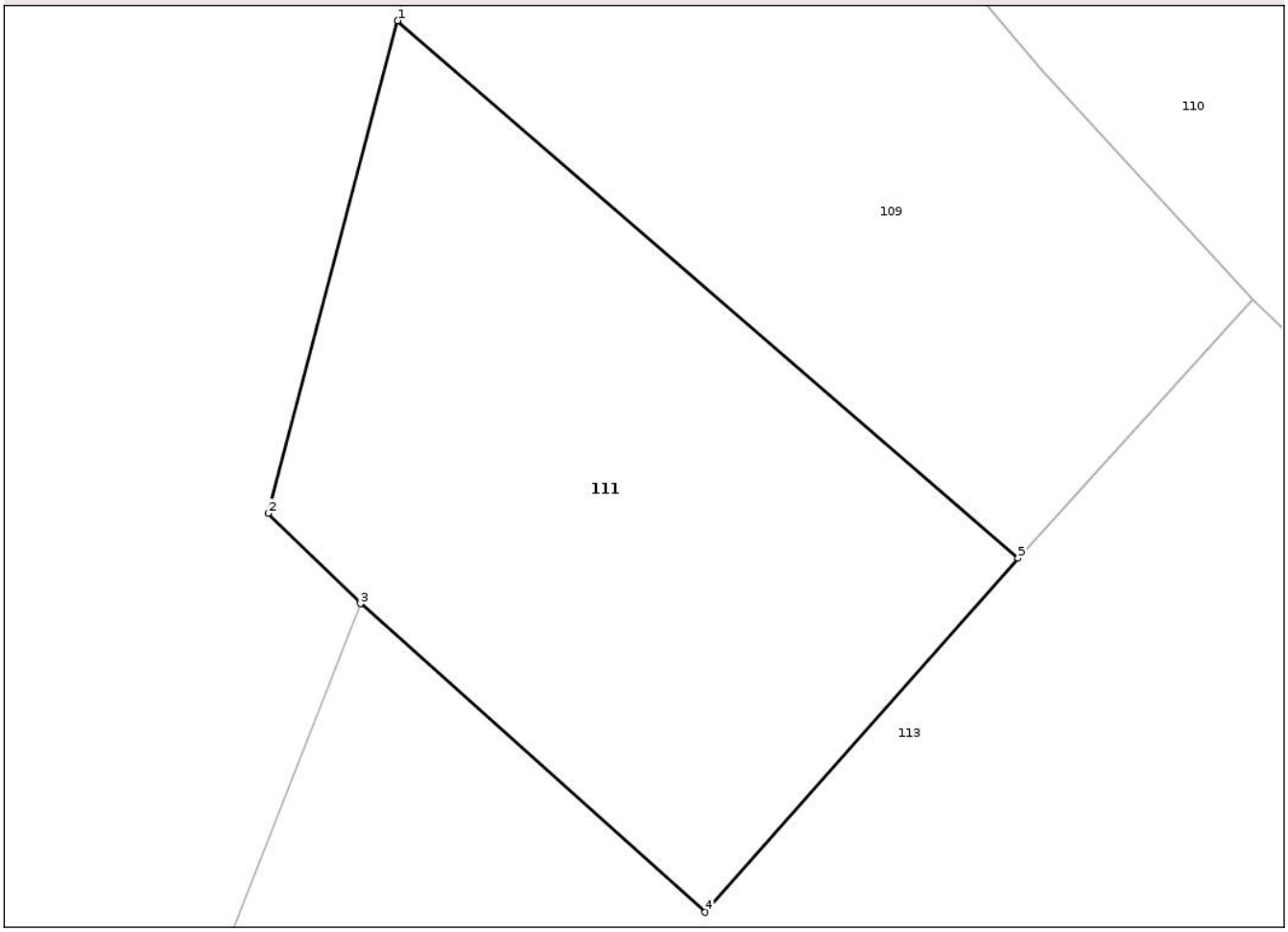

Date referitoare la teren

Crt	Categorie folosință	Intra vilan	Suprafaţa (mp)	Tarla	Parcelă	Nr. topo	Observaţii / Referinţe
1	arabil	DA	98	18	629/2	-	

Lungime Segmente
1) Valorile lungimilor segmentelor sunt obţinute din proiecţie în plan.

Punct început	X / Y	Punct sfârşit	X / Y	Lungime segment (** (m)
1	359.914,818 374.395,68	2	359.912,578 374.387,169	8.801
2	359.912,578 374.387,169	3	359.914,176 374.385,608	2.234
3	359.914,176 374.385,608	4	359.920,137 374.380,277	7.997
4	359.920,137 374.380,277	5	359.925,549 374.386,393	8.167
5	359.925,549 374.386,393	1	359.914,818 374.395,68	14.192

Document care conține date cu caracter personal, protejat de prevederile Regulamentului (UE) nr. 679/2016 și Legii 190/2018

** Lungimile segmentelor sunt determinate în planul de proiecţie Stereo 70 şi sunt rotunjite la 1 milimetru.
*** Distanţa dintre puncte este formată din segmente cumulate ce sunt mai mici decât valoarea 1 milimetru.

DATE DESPRE IMOBILUL NR. 112

Oficiul de Cadastru şi Publicitate Imobiliară GORJ
Biroul de Cadastru şi Publicitate Imobiliară Targu Jiu

A. Partea I. Descrierea imobilului

TEREN Intravilan

Adresa: Loc. Valea Cu Apa, Str Valea Cu Apă, Jud. Gorj

Nr. Crt	Nr cadastral Nr. topografic	Suprafaţa* (mp)	Observaţii / Referinţe
A1		429	Sector cadastral:78 Teren neimprejmuit;

B. Partea II. Proprietari şi acte

Inscrieri privitoare la dreptul de proprietate şi alte drepturi reale		Referinţe
/		
Hotarare Judecatoreasca nr. 415, din 07/03/2023 emis de TRIBUNALUL GORJ (; Dosar nr. 1273/318/2019);		
B1	Intabulare, drept de PROPRIETATE, cu titlu de partaj succesoral, dobandit prin Hotarare Judecatoreasca, cota actuala 1/1, cota initiala 1/1	A1
	1) **TROTEA NICOLAE**, , bun propriu;	

C. Partea III. SARCINI .

Inscrieri privind dezmembramintele dreptului de proprietate, drepturi reale de garanţie şi sarcini	Referinţe
NU SUNT	

Anexa Nr. 1 La Partea I

Teren

Nr cadastral	Suprafaţa (mp)*	Observaţii / Referinţe
	429	

* Suprafaţa este determinată in planul de proiecţie Stereo 70.

DETALII LINIARE IMOBIL

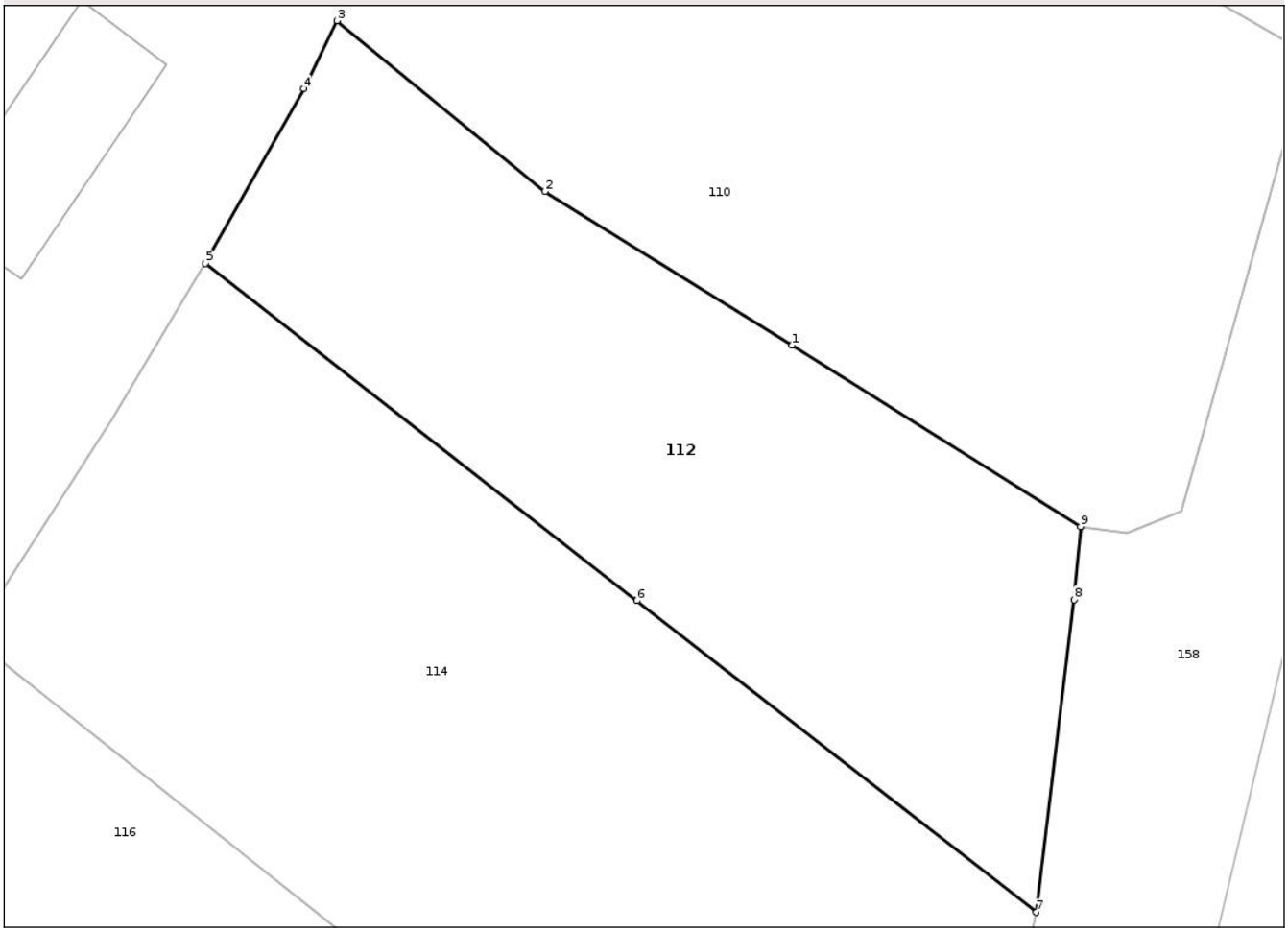

Date referitoare la teren

Crt	Categorie folosință	Intra vilan	Suprafaţa (mp)	Tarla	Parcelă	Nr. topo	Observaţii / Referinţe
1	faneata	DA	202	13	498	-	FÂNEA?A ÎMPADURITA
2	faneata	DA	227	49	1590/2	-	TARLA ȘI PARCELĂ ERONATE ÎN ACT: T13, P498. FÂNEAȚĂ ÎMPĂDURITĂ.

Lungime Segmente

1) Valorile lungimilor segmentelor sunt obţinute din proiecţie în plan.

Punct început	X / Y	Punct sfârşit	X / Y	Lungime segment (** (m)
1	360.003,572 374.368,903	2	359.994,018 374.374,839	11.248
2	359.994,018 374.374,839	3	359.985,969 374.381,436	10.407
3	359.985,969 374.381,436	4	359.984,686 374.378,814	2.919
4	359.984,686 374.378,814	5	359.980,894 374.372,055	7.75

Document care conține date cu caracter personal, protejat de prevederile Regulamentului (UE) nr. 679/2016 și Legii 190/2018

Punct început	X / Y	Punct sfârşit	X / Y	Lungime segment (** (m)
5	359.980,894 374.372,055	6	359.997,574 374.359,033	21.161
6	359.997,574 374.359,033	7	360.013,017 374.347,002	19.576
7	360.013,017 374.347,002	8	360.014,468 374.359,071	12.156
8	360.014,468 374.359,071	9	360.014,724 374.361,903	2.844
9	360.014,724 374.361,903	1	360.003,572 374.368,903	13.167

** Lungimile segmentelor sunt determinate în planul de proiecţie Stereo 70 şi sunt rotunjite la 1 milimetru.
*** Distanţa dintre puncte este formată din segmente cumulate ce sunt mai mici decât valoarea 1 milimetru.

Document care conține date cu caracter personal, protejat de prevederile Regulamentului (UE) nr. 679/2016 și Legii 190/2018

DATE DESPRE IMOBILUL NR. 113

Oficiul de Cadastru şi Publicitate Imobiliară GORJ
Biroul de Cadastru şi Publicitate Imobiliară Targu Jiu

A. Partea I. Descrierea imobilului

TEREN Intravilan

Adresa: Loc. Valea Cu Apa, Al Mărgăritarului, Jud. Gorj

Nr. Crt	Nr cadastral Nr. topografic	Suprafaţa* (mp)	Observaţii / Referinţe
A1	38071	2.013	Sector cadastral:78 Teren neimprejmuit;

B. Partea II. Proprietari şi acte

Inscrieri privitoare la dreptul de proprietate şi alte drepturi reale		Referinţe
54901 / 01/07/2022		
Act Notarial nr. 48, din 01/07/2022 emis de Fetica Ilona-Lavinia;		
B3	Intabulare, drept de PROPRIETATEcu titlu de drept moștenire, dobandit prin Succesiune, cota actuala 3/4, cota initiala 3/4	A1
	1) **OSIAC BOGDAN-TRAIAN**, bun propriu;	
B4	Intabulare, drept de PROPRIETATEcu titlu de drept moștenire, dobandit prin Succesiune, cota actuala 1/4, cota initiala 1/4	A1
	1) **OSIAC BOGDAN-TRAIAN**, bun propriu;	

C. Partea III. SARCINI .

Inscrieri privind dezmembramintele dreptului de proprietate, drepturi reale de garanţie şi sarcini	Referinţe
NU SUNT	

Anexa Nr. 1 La Partea I

Teren

Nr cadastral	Suprafaţa (mp)*	Observaţii / Referinţe
38071	2.013	

* Suprafaţa este determinată in planul de proiecţie Stereo 70.

DETALII LINIARE IMOBIL

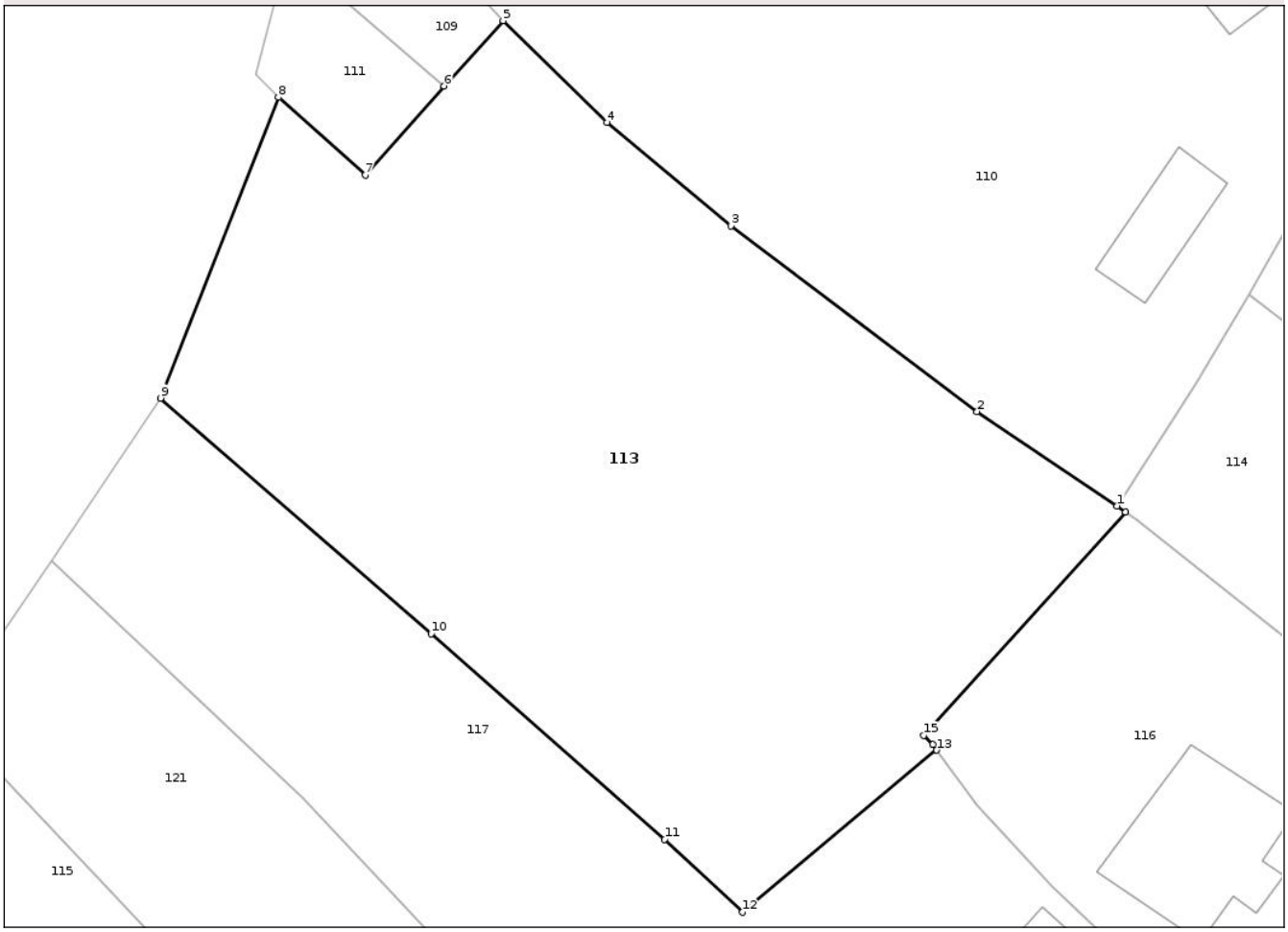

Date referitoare la teren

Crt	Categorie folosință	Intra vilan	Suprafaţa (mp)	Tarla	Parcelă	Nr. topo	Observaţii / Referinţe
1	arabil	DA	1.113	18	630	-	
2	vie	DA	900	18	629	-	

Lungime Segmente
1) Valorile lungimilor segmentelor sunt obţinute din proiecţie în plan.

Punct început	X / Y	Punct sfârşit	X / Y	Lungime segment (** (m)
1	359.971,817 374.357,569	2	359.962,186 374.364,045	11.606
2	359.962,186 374.364,045	3	359.945,252 374.376,792	21.195
3	359.945,252 374.376,792	4	359.936,743 374.383,891	11.081
4	359.936,743 374.383,891	5	359.929,618 374.390,867	9.971

Document care conține date cu caracter personal, protejat de prevederile Regulamentului (UE) nr. 679/2016 și Legii 190/2018

Punct început	X / Y	Punct sfârşit	X / Y	Lungime segment (** (m)
5	359.929,618 374.390,867	6	359.925,549 374.386,393	6.048
6	359.925,549 374.386,393	7	359.920,137 374.380,277	8.167
7	359.920,137 374.380,277	8	359.914,176 374.385,608	7.997
8	359.914,176 374.385,608	9	359.906,083 374.364,964	22.174
9	359.906,083 374.364,964	10	359.924,677 374.348,807	24.633
10	359.924,677 374.348,807	11	359.940,712 374.334,679	21.371
11	359.940,712 374.334,679	12	359.946,068 374.329,675	7.33
12	359.946,068 374.329,675	13	359.959,407 374.340,802	17.371
13	359.959,407 374.340,802	14	359.959,139 374.341,172	0.457
14	359.959,139 374.341,172	15	359.958,505 374.341,808	0.898
15	359.958,505 374.341,808	16	359.972,38 374.357,153	20.688
16	359.972,38 374.357,153	1	359.971,817 374.357,569	0.7

** Lungimile segmentelor sunt determinate în planul de proiecţie Stereo 70 şi sunt rotunjite la 1 milimetru.
*** Distanţa dintre puncte este formată din segmente cumulate ce sunt mai mici decât valoarea 1 milimetru.

Document care conține date cu caracter personal, protejat de prevederile Regulamentului (UE) nr. 679/2016 și Legii 190/2018

DATE DESPRE IMOBILUL NR. 114

Oficiul de Cadastru şi Publicitate Imobiliară GORJ
Biroul de Cadastru şi Publicitate Imobiliară Targu Jiu

A. Partea I. Descrierea imobilului

TEREN Intravilan

Adresa: Loc. Valea Cu Apa, Str Valea Cu Apă, Jud. Gorj

Nr. Crt	Nr cadastral Nr. topografic	Suprafaţa* (mp)	Observaţii / Referinţe
A1	38622	Din acte: 1.226 Masurata: 797	Sector cadastral:78 Teren neimprejmuit;

B. Partea II. Proprietari şi acte

Inscrieri privitoare la dreptul de proprietate şi alte drepturi reale		Referinţe
119038 / 15/11/2024		
Act Notarial nr. 11919, din 15/11/2024 emis de NP Calina Marcel Horatiu;		
B3	Intabulare, drept de PROPRIETATE, cu titlu de drept cumpărare, dobandit prin Conventie, cota actuala 1/1, cota initiala 1/1	A1
	1) **OSIAC BOGDAN-TRAIAN** 2) **OSIAC DOINA-AURELIA**, bun comun;	

C. Partea III. SARCINI .

Inscrieri privind dezmembramintele dreptului de proprietate, drepturi reale de garanţie şi sarcini	Referinţe
NU SUNT	

Document care conține date cu caracter personal, protejat de prevederile Regulamentului (UE) nr. 679/2016 și Legii 190/2018

Anexa Nr. 1 La Partea I

Teren

Nr cadastral	Suprafaţa (mp)*	Observaţii / Referinţe
38622	Din acte: 1.226 Masurata: 797	

* Suprafaţa este determinată in planul de proiecţie Stereo 70.

DETALII LINIARE IMOBIL

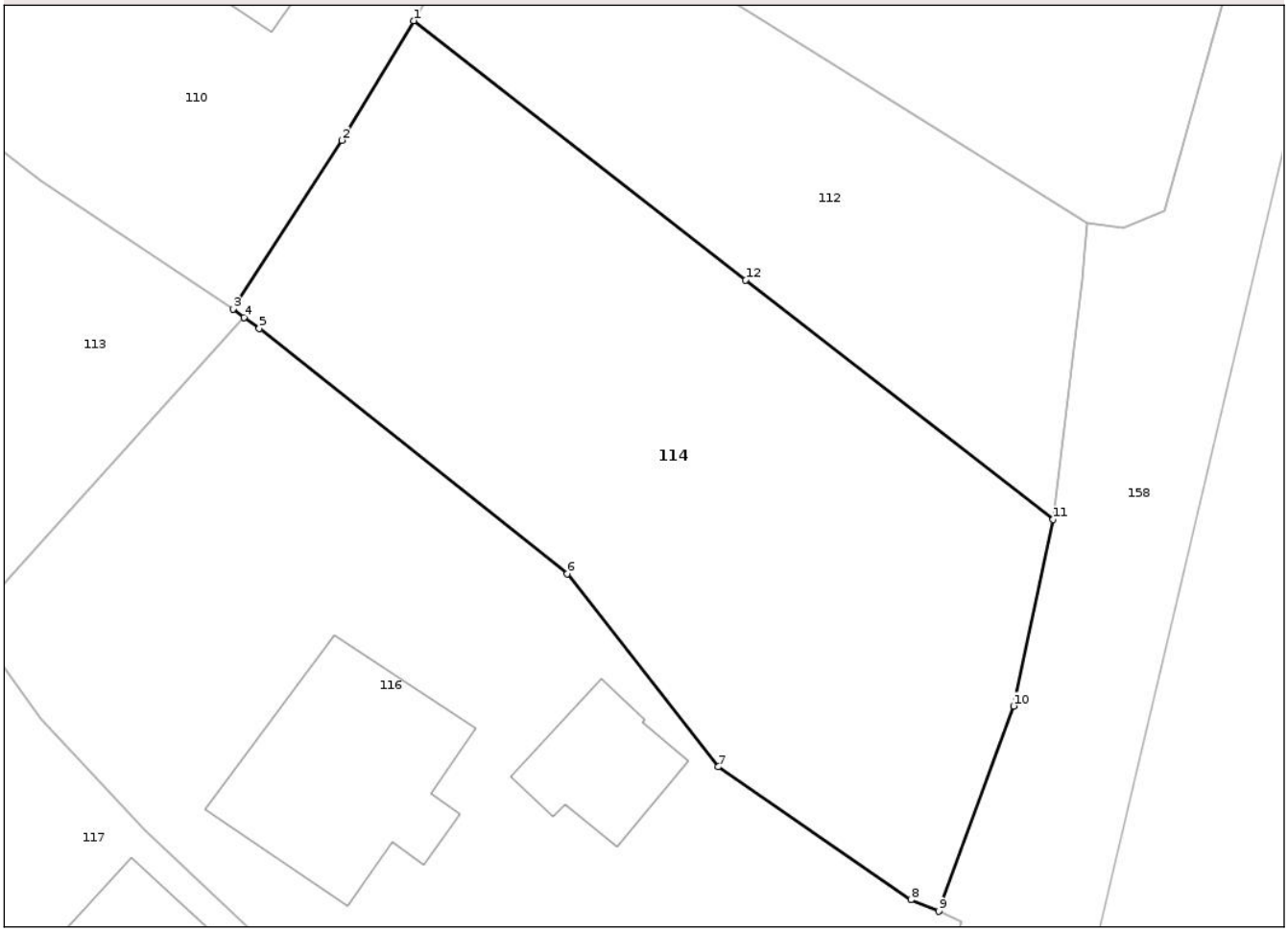

Date referitoare la teren

Crt	Categorie folosinţă	Intra vilan	Suprafaţa (mp)	Tarla	Parcelă	Nr. topo	Observaţii / Referinţe
1	arabil	DA	435	13	498	-	
2	faneata	DA	362	49	498/1	-	FÂNEAȚĂ ÎMPĂDURITĂ

Lungime Segmente
1) Valorile lungimilor segmentelor sunt obţinute din proiecţie în plan.

Punct început	X / Y	Punct sfârşit	X / Y	Lungime segment (** (m)
1	359.980,894 374.372,055	2	359.977,28 374.366,05	7.009
2	359.977,28 374.366,05	3	359.971,817 374.357,569	10.088
3	359.971,817 374.357,569	4	359.972,38 374.357,153	0.7
4	359.972,38 374.357,153	5	359.973,135 374.356,594	0.939

Document care conține date cu caracter personal, protejat de prevederile Regulamentului (UE) nr. 679/2016 și Legii 190/2018

Punct început	X / Y	Punct sfârşit	X / Y	Lungime segment (** (m)
5	359.973,135 374.356,594	6	359.988,607 374.344,276	19.777
6	359.988,607 374.344,276	7	359.996,198 374.334,581	12.313
7	359.996,198 374.334,581	8	360.005,867 374.327,915	11.744
8	360.005,867 374.327,915	9	360.007,274 374.327,331	1.523
9	360.007,274 374.327,331	10	360.011,031 374.337,631	10.964
10	360.011,031 374.337,631	11	360.013,017 374.347,002	9.579
11	360.013,017 374.347,002	12	359.997,574 374.359,033	19.576
12	359.997,574 374.359,033	1	359.980,894 374.372,055	21.161

** Lungimile segmentelor sunt determinate în planul de proiecţie Stereo 70 şi sunt rotunjite la 1 milimetru.
*** Distanţa dintre puncte este formată din segmente cumulate ce sunt mai mici decât valoarea 1 milimetru.

Document care conține date cu caracter personal, protejat de prevederile Regulamentului (UE) nr. 679/2016 și Legii 190/2018

DATE DESPRE IMOBILUL NR. 115

Oficiul de Cadastru şi Publicitate Imobiliară GORJ
Biroul de Cadastru şi Publicitate Imobiliară Targu Jiu

A. Partea I. Descrierea imobilului

TEREN Intravilan

Adresa: Loc. Valea Cu Apa, Al Mărgăritarului, Jud. Gorj

Nr. Crt	Nr cadastral Nr. topografic	Suprafaţa* (mp)	Observaţii / Referinţe
A1		2.564	Sector cadastral:78 Teren imprejmuit;

Construcţii

Crt	Nr cadastral Nr. topografic	Adresa	Observaţii / Referinţe
A1.1	-C1	Loc. Valea Cu Apa, Al Mărgăritarului, Jud. Gorj	Nr. niveluri:1; S. construita la sol:81 mp; S. construita desfasurata:81 mp;

B. Partea II. Proprietari şi acte

Inscrieri privitoare la dreptul de proprietate şi alte drepturi reale		Referinţe
/		
Act Normativ nr. 7, din 13/03/1996 emis de PARLAMENTUL ROMANIEI (LEGE;);		
B1	Intabulare, drept de PROPRIETATE, dobandit prin Lege, cota actuala 1/1, cota initiala 1/1	A1
	1) **NEIDENTIFICAT NEIDENTIFICAT**	
Act Administrativ nr. 4549, din 02/06/2025 emis de PRIMARIA COMUNEI FARCASESTI (ADEVERINTA;);		
B2	SE NOTEAZA POSESIA FAPTICA IN FAVOAREA LUI:	A1
	1) **DRAGOTĂ FLORIN-MARIAN**	
Act Administrativ nr. 4485, din 29/05/2025 emis de PRIMARIA COMUNEI FARCASESTI (ADEVERINTA;);		
B3	Intabulare, drept de PROPRIETATE, dobandit prin Construire, cota actuala 1/1, cota initiala 1/1	A1.1
	1) **DRAGOTĂ FLORIN-MARIAN**	

C. Partea III. SARCINI .

Inscrieri privind dezmembramintele dreptului de proprietate, drepturi reale de garanţie şi sarcini	Referinţe
NU SUNT	

Document care conține date cu caracter personal, protejat de prevederile Regulamentului (UE) nr. 679/2016 și Legii 190/2018

Anexa Nr. 1 La Partea I

Teren

Nr cadastral	Suprafaţa (mp)*	Observaţii / Referinţe
	2.564	

* Suprafaţa este determinată in planul de proiecţie Stereo 70.

DETALII LINIARE IMOBIL

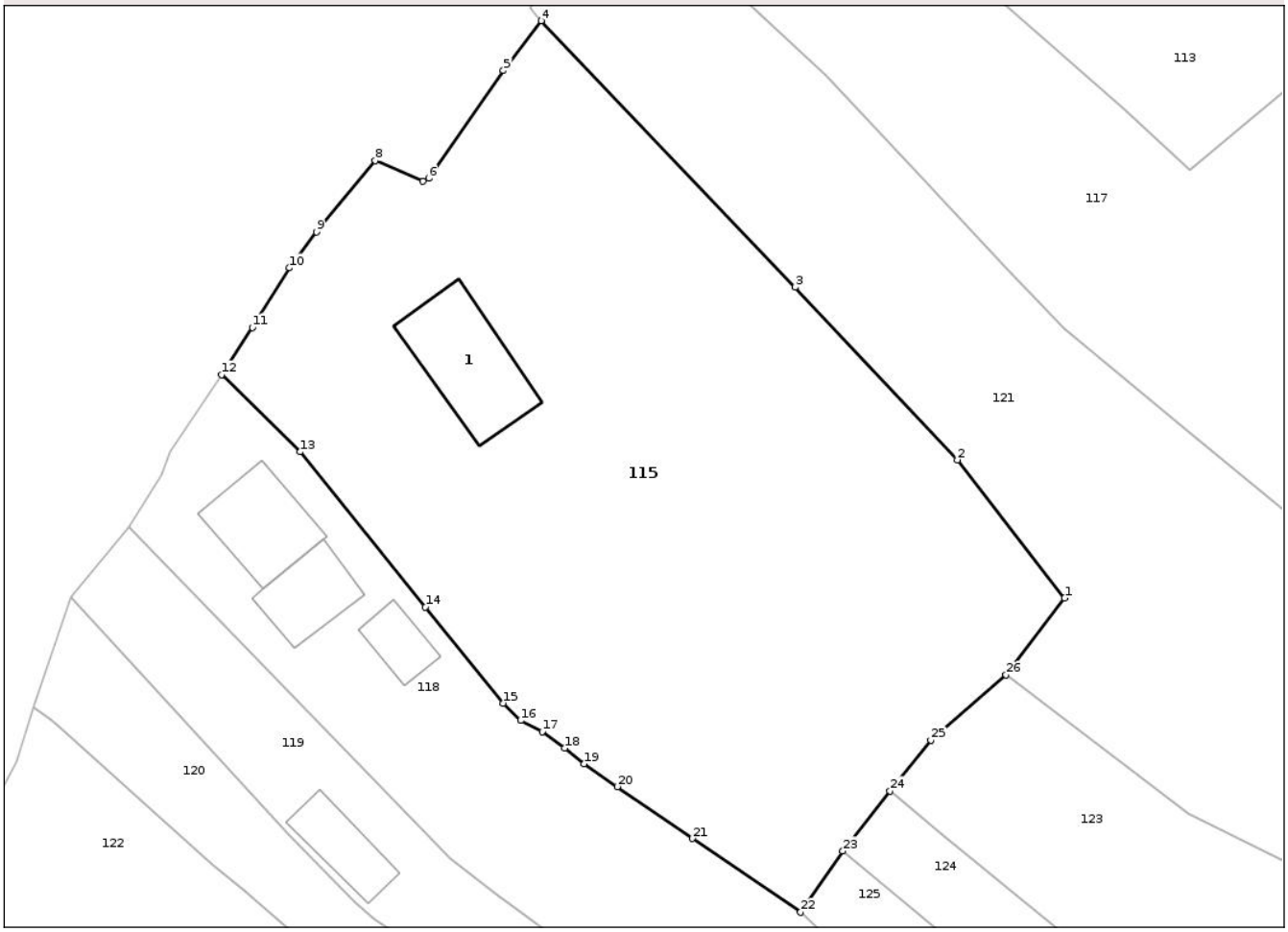

Date referitoare la teren

Crt	Categorie folosință	Intra vilan	Suprafaţa (mp)	Tarla	Parcelă	Nr. topo	Observaţii / Referinţe
1	curti constructii	DA	631	18	634	-	
2	faneata	DA	800	18	635	-	FÂNEAȚĂ ÎMPĂDURITĂ
3	arabil	DA	1.133	18	633	-	

Date referitoare la construcţii

Crt	Număr	Destinaţie construcţie	Supraf. (mp)	Situaţie juridică	Observaţii / Referinţe
A1.1	-C1	constructii de locuinte	Din acte: 0 Masurata: 81	Cu acte	Nr. niveluri:1; S. construita la sol:81 mp; S. construita desfasurata:81 mp;

Lungime Segmente

1) Valorile lungimilor segmentelor sunt obţinute din proiecţie în plan.

Punct început	X / Y	Punct sfârşit	X / Y	Lungime segment (** (m)
1	359.935,703 374.294,138	2	359.926,803 374.305,62	14.527
3	359.913,316 374.319,941	4	359.892,207 374.342,072	30.584

Punct început	X / Y	Punct sfârşit	X / Y	Lungime segment (** (m)
2	359.926,803 374.305,62	3	359.913,316 374.319,941	19.672
4	359.892,207 374.342,072	5	359.889,07 374.337,922	5.202

Document care conține date cu caracter personal, protejat de prevederile Regulamentului (UE) nr. 679/2016 și Legii 190/2018

Punct început	X / Y	Punct sfârşit	X / Y	Lungime segment (** (m)
5	359.889,07 374.337,922	6	359.882,851 374.328,999	10.876
7	359.882,363 374.328,731	8	359.878,41 374.330,449	4.31
9	359.873,533 374.324,53	10	359.871,272 374.321,544	3.745
11	359.868,194 374.316,615	12	359.865,638 374.312,697	4.678
13	359.872,158 374.306,281	14	359.882,578 374.293,389	16.576
15	359.889,044 374.285,425	16	359.890,486 374.283,975	2.045
17	359.892,287 374.283,05	18	359.894,16 374.281,681	2.32
19	359.895,768 374.280,383	20	359.898,525 374.278,489	3.345
21	359.904,783 374.274,189	22	359.913,76 374.268,065	10.867
23	359.917,281 374.273,152	24	359.921,195 374.278,134	6.336
25	359.924,589 374.282,338	26	359.930,842 374.287,757	8.274

Punct început	X / Y	Punct sfârşit	X / Y	Lungime segment (** (m)
6	359.882,851 374.328,999	7	359.882,363 374.328,731	0.557
8	359.878,41 374.330,449	9	359.873,533 374.324,53	7.669
10	359.871,272 374.321,544	11	359.868,194 374.316,615	5.811
12	359.865,638 374.312,697	13	359.872,158 374.306,281	9.147
14	359.882,578 374.293,389	15	359.889,044 374.285,425	10.258
16	359.890,486 374.283,975	17	359.892,287 374.283,05	2.025
18	359.894,16 374.281,681	19	359.895,768 374.280,383	2.067
20	359.898,525 374.278,489	21	359.904,783 374.274,189	7.593
22	359.913,76 374.268,065	23	359.917,281 374.273,152	6.187
24	359.921,195 374.278,134	25	359.924,589 374.282,338	5.403
26	359.930,842 374.287,757	1	359.935,703 374.294,138	8.022

**** Lungimile segmentelor sunt determinate în planul de proiecţie Stereo 70 şi sunt rotunjite la 1 milimetru.**
***** Distanţa dintre puncte este formată din segmente cumulate ce sunt mai mici decât valoarea 1 milimetru.**

Document care conține date cu caracter personal, protejat de prevederile Regulamentului (UE) nr. 679/2016 și Legii 190/2018

DATE DESPRE IMOBILUL NR. 116

Oficiul de Cadastru şi Publicitate Imobiliară GORJ
Biroul de Cadastru şi Publicitate Imobiliară Targu Jiu

A. Partea I. Descrierea imobilului

TEREN Intravilan Nr. cadastral vechi:872

Adresa: Loc. Valea Cu Apa, Str Valea Cu Apă, Nr. 20, Jud. Gorj

Nr. Crt	Nr cadastral Nr. topografic	Suprafaţa* (mp)	Observaţii / Referinţe
A1	35564	1.188	Sector cadastral:78 Teren neimprejmuit;

Construcţii

Crt	Nr cadastral Nr. topografic	Adresa	Observaţii / Referinţe
A1.1	35564-C1	Loc. Valea Cu Apa, Str Valea Cu Apă, Nr. 20, Jud. Gorj	Nr. niveluri:1; S. construita la sol:99 mp; S. construita desfasurata:99 mp;
A1.2	35564-C2	Loc. Valea Cu Apa, Str Valea Cu Apă, Nr. 20, Jud. Gorj	Nr. niveluri:1; S. construita la sol:40 mp; S. construita desfasurata:40 mp;
A1.3	35564-C3	Loc. Valea Cu Apa, Str Valea Cu Apă, Nr. 20, Jud. Gorj	Nr. niveluri:1; S. construita la sol:16 mp; S. construita desfasurata:16 mp;
A1.4	35564-C4	Loc. Valea Cu Apa, Str Valea Cu Apă, Nr. 20, Jud. Gorj	Nr. niveluri:1; S. construita la sol:38 mp; S. construita desfasurata:38 mp;

B. Partea II. Proprietari şi acte

Inscrieri privitoare la dreptul de proprietate şi alte drepturi reale		Referinţe
4126 / 31/01/2011		
Act Notarial nr. 270, din 26/01/2011 emis de NP CHIVU RĂCEANU MARIA;		
B1	Intabulare, drept de PROPRIETATEcu titlu de drept cumpărare, dobandit prin Conventie, cota actuala 1/1, cota initiala 1/1	A1, A1.1
	1) **OSIAC BOGDAN-TRAIAN** 2) **OSIAC DOINA-AURELIA**, bun comun;	
/		
Act Administrativ nr. 4485, din 29/05/2025 emis de PRIMARIA COMUNEI FARCASESTI (ADEVERINTA;);		
B3	Intabulare, drept de PROPRIETATE, dobandit prin Construire, cota actuala 1/1, cota initiala 1/1	A1.2, A1.3, A1.4
	1) **OSIAC BOGDAN-TRAIAN** 2) **OSIAC DOINA-AURELIA**	

C. Partea III. SARCINI .

Inscrieri privind dezmembramintele dreptului de proprietate, drepturi reale de garanţie şi sarcini	Referinţe
NU SUNT	

Document care conține date cu caracter personal, protejat de prevederile Regulamentului (UE) nr. 679/2016 și Legii 190/2018

Anexa Nr. 1 La Partea I

Teren

Nr cadastral	Suprafaţa (mp)*	Observaţii / Referinţe
35564	1.188	

* Suprafaţa este determinată in planul de proiecţie Stereo 70.

DETALII LINIARE IMOBIL

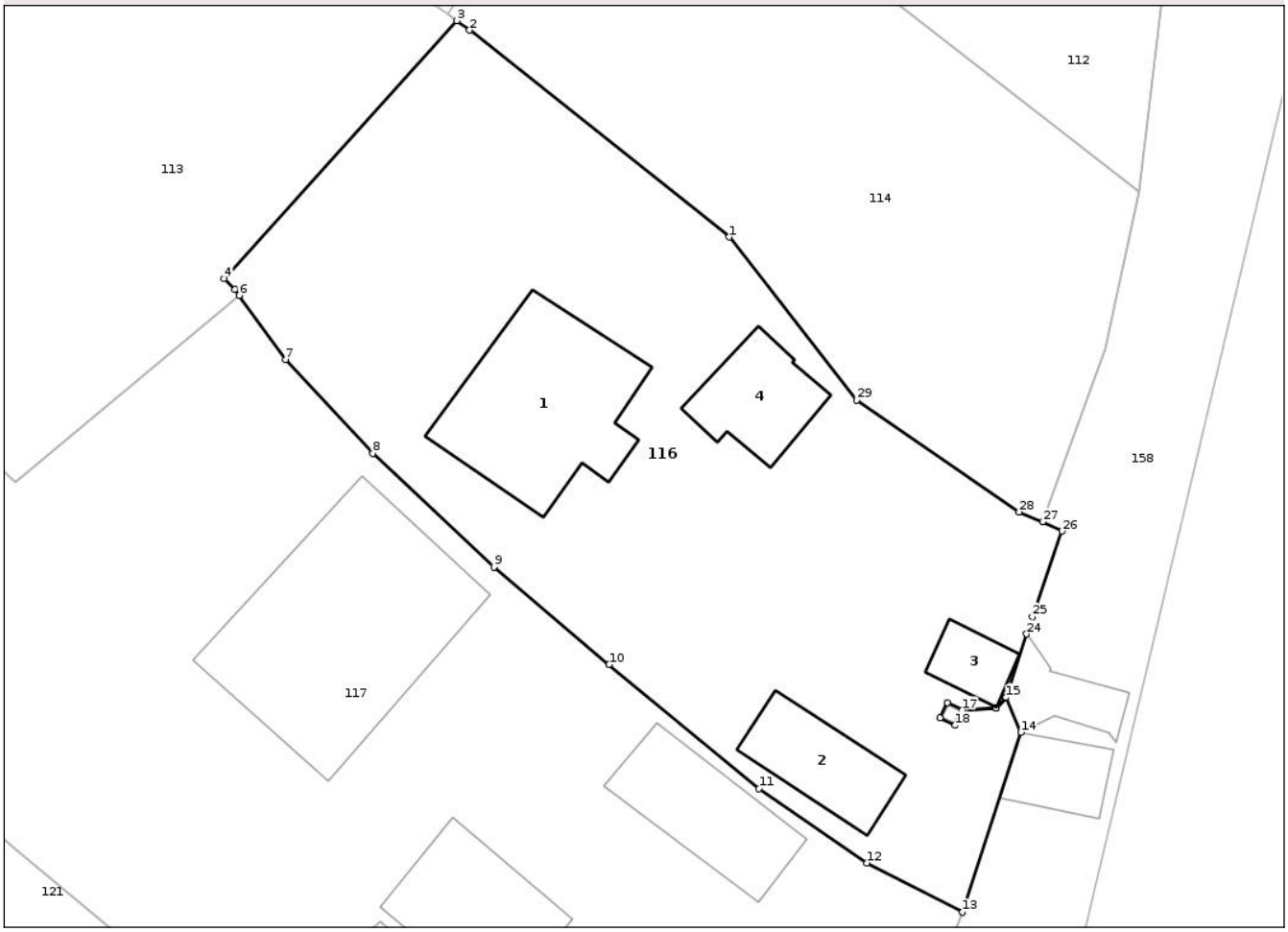

Date referitoare la teren

Crt	Categorie folosință	Intra vilan	Suprafaţa (mp)	Tarla	Parcelă	Nr. topo	Observaţii / Referinţe
1	curti constructii	DA	803	13	497	-	
2	arabil	DA	84	13	497/1	-	
3	arabil	DA	301	49	1590/1	-	

Date referitoare la construcţii

Crt	Număr	Destinaţie construcţie	Supraf. (mp)	Situaţie juridică	Observaţii / Referinţe
A1.1	35564-C1	constructii de locuinte	99	Cu acte	Nr. niveluri:1; S. construita la sol:99 mp; S. construita desfasurata:99 mp;
A1.2	35564-C2	constructii anexa	Din acte: 0 Masurata: 40	Cu acte	Nr. niveluri:1; S. construita la sol:40 mp; S. construita desfasurata:40 mp;
A1.3	35564-C3	constructii anexa	Din acte: 0 Masurata: 16	Cu acte	Nr. niveluri:1; S. construita la sol:16 mp; S. construita desfasurata:16 mp;
A1.4	35564-C4	constructii anexa	Din acte: 0 Masurata: 38	Cu acte	Nr. niveluri:1; S. construita la sol:38 mp; S. construita desfasurata:38 mp;

Document care conține date cu caracter personal, protejat de prevederile Regulamentului (UE) nr. 679/2016 și Legii 190/2018

Lungime Segmente
1) Valorile lungimilor segmentelor sunt obţinute din proiecţie în plan.

Punct început	X / Y	Punct sfârşit	X / Y	Lungime segment (** (m)
1	359.988,607 374.344,276	2	359.973,135 374.356,594	19.777
3	359.972,38 374.357,153	4	359.958,505 374.341,808	20.688
5	359.959,139 374.341,172	6	359.959,407 374.340,802	0.457
7	359.962,17 374.336,987	8	359.967,366 374.331,412	7.621
9	359.974,583 374.324,644	10	359.981,442 374.318,832	8.99
11	359.990,377 374.311,45	12	359.996,802 374.307,029	7.799
13	360.002,505 374.304,098	14	360.005,977 374.314,794	11.245
15	360.005,099 374.316,876	16	360.004,518 374.316,24	0.861
17	360.002,501 374.316,114	18	360.002,058 374.315,223	0.995
19	360.001,162 374.315,669	20	360.001,608 374.316,564	1.0
21	360.002,503 374.316,119	22	360.004,515 374.316,245	2.016
23	360.005,099 374.316,883	24	360.006,325 374.320,654	3.965
25	360.006,659 374.321,679	26	360.008,434 374.326,782	5.403
27	360.007,274 374.327,331	28	360.005,867 374.327,915	1.523
29	359.996,198 374.334,581	1	359.988,607 374.344,276	12.313

Punct început	X / Y	Punct sfârşit	X / Y	Lungime segment (** (m)
2	359.973,135 374.356,594	3	359.972,38 374.357,153	0.939
4	359.958,505 374.341,808	5	359.959,139 374.341,172	0.898
6	359.959,407 374.340,802	7	359.962,17 374.336,987	4.71
8	359.967,366 374.331,412	9	359.974,583 374.324,644	9.894
10	359.981,442 374.318,832	11	359.990,377 374.311,45	11.59
12	359.996,802 374.307,029	13	360.002,505 374.304,098	6.412
14	360.005,977 374.314,794	15	360.005,099 374.316,876	2.26
16	360.004,518 374.316,24	17	360.002,501 374.316,114	2.021
18	360.002,058 374.315,223	19	360.001,162 374.315,669	1.001
20	360.001,608 374.316,564	21	360.002,503 374.316,119	1.0
22	360.004,515 374.316,245	23	360.005,099 374.316,883	0.865
24	360.006,325 374.320,654	25	360.006,659 374.321,679	1.078
26	360.008,434 374.326,782	27	360.007,274 374.327,331	1.283
28	360.005,867 374.327,915	29	359.996,198 374.334,581	11.744

** Lungimile segmentelor sunt determinate în planul de proiecţie Stereo 70 şi sunt rotunjite la 1 milimetru.
*** Distanţa dintre puncte este formată din segmente cumulate ce sunt mai mici decât valoarea 1 milimetru.

Document care conține date cu caracter personal, protejat de prevederile Regulamentului (UE) nr. 679/2016 și Legii 190/2018

DATE DESPRE IMOBILUL NR. 117

Oficiul de Cadastru şi Publicitate Imobiliară GORJ
Biroul de Cadastru şi Publicitate Imobiliară Targu Jiu

A. Partea I. Descrierea imobilului

TEREN Intravilan

Adresa: Loc. Valea Cu Apa, Str Valea Cu Apă, Nr. 26, Jud. Gorj

Nr. Crt	Nr cadastral Nr. topografic	Suprafaţa* (mp)	Observaţii / Referinţe
A1		Din acte: 500 Masurata: 2.425	Sector cadastral:78 Teren imprejmuit;

Construcţii

Crt	Nr cadastral Nr. topografic	Adresa	Observaţii / Referinţe
A1.1	-C1	Loc. Valea Cu Apa, Str Valea Cu Apă, Nr. 26, Jud. Gorj	Nr. niveluri:1; S. construita la sol:55 mp; S. construita desfasurata:55 mp;
A1.2	-C2	Loc. Valea Cu Apa, Str Valea Cu Apă, Nr. 26, Jud. Gorj	Nr. niveluri:1; S. construita la sol:64 mp; S. construita desfasurata:64 mp;
A1.3	-C3	Loc. Valea Cu Apa, Str Valea Cu Apă, Nr. 26, Jud. Gorj	Nr. niveluri:1; S. construita la sol:158 mp; S. construita desfasurata:158 mp;

B. Partea II. Proprietari şi acte

Inscrieri privitoare la dreptul de proprietate şi alte drepturi reale		Referinţe
/		
Act Notarial nr. 247, din 16/07/1973 emis de NOTARIATUL DE STAT JUDETEAN GORJ;		
B1	Intabulare, drept de PROPRIETATE, cu titlu de mostenire, dobandit prin Succesiune, cota actuala 1/4, cota initiala 1/4	A1
	1) **PĂSĂRIN VIORICA**	
B2	Intabulare, drept de PROPRIETATE, cu titlu de mostenire, dobandit prin Succesiune, cota actuala 1/4, cota initiala 1/4	A1
	1) **VELICAN MARIA**	
B3	Intabulare, drept de PROPRIETATE, cu titlu de mostenire, dobandit prin Succesiune, cota actuala 1/4, cota initiala 1/4	A1
	1) **CIUREA ANA**	
B4	Intabulare, drept de PROPRIETATE, cu titlu de mostenire, dobandit prin Succesiune, cota actuala 1/4, cota initiala 1/4	A1
	1) **CIUREA I ILIE**	
Act Normativ nr. 7, din 13/03/1996 emis de PARLAMENTUL ROMANIEI (LEGE;);		
B5	Intabulare, drept de PROPRIETATE, dobandit prin Lege, cota actuala 1/1, cota initiala 1/1	A1
	1) **NEIDENTIFICAT NEIDENTIFICAT**	
Act Administrativ nr. 4546, din 02/06/2025 emis de PRIMARIA COMUNEI FARCASESTI (ADEVERINTA;);		
B6	SE NOTEAZA POSESIA FAPTICA ASUPRA SUPRAFETEI DE 1925 mp IN FAVOAREA LUI:	A1
	1) **VELICAN LEONTIN**	
Act Administrativ nr. 42, din 19/09/1995 emis de PRIMARIA COMUNEI FARCASESTI (AUTORIZATIE DE CONSTRUCTIE;);		
B10	Intabulare, drept de PROPRIETATE, dobandit prin Construire, cota actuala 1/1, cota initiala 1/1	A1.2, A1.3
	1) **VELICAN LEONTIN**	
Act Administrativ nr. 4485, din 29/05/2025 emis de PRIMARIA COMUNEI FARCASESTI (ADEVERINTA;);		
B11	Intabulare, drept de PROPRIETATE, dobandit prin Construire, cota actuala 1/1, cota initiala 1/1	A1.1
	1) **VELICAN LEONTIN**	

C. Partea III. SARCINI .

Inscrieri privind dezmembramintele dreptului de proprietate, drepturi reale de garanţie şi sarcini	Referinţe
NU SUNT	

Document care conține date cu caracter personal, protejat de prevederile Regulamentului (UE) nr. 679/2016 și Legii 190/2018

Anexa Nr. 1 La Partea I

Teren

Nr cadastral	Suprafaţa (mp)*	Observaţii / Referinţe
	Din acte: 500 Masurata: 2.425	

* Suprafaţa este determinată in planul de proiecţie Stereo 70.

DETALII LINIARE IMOBIL

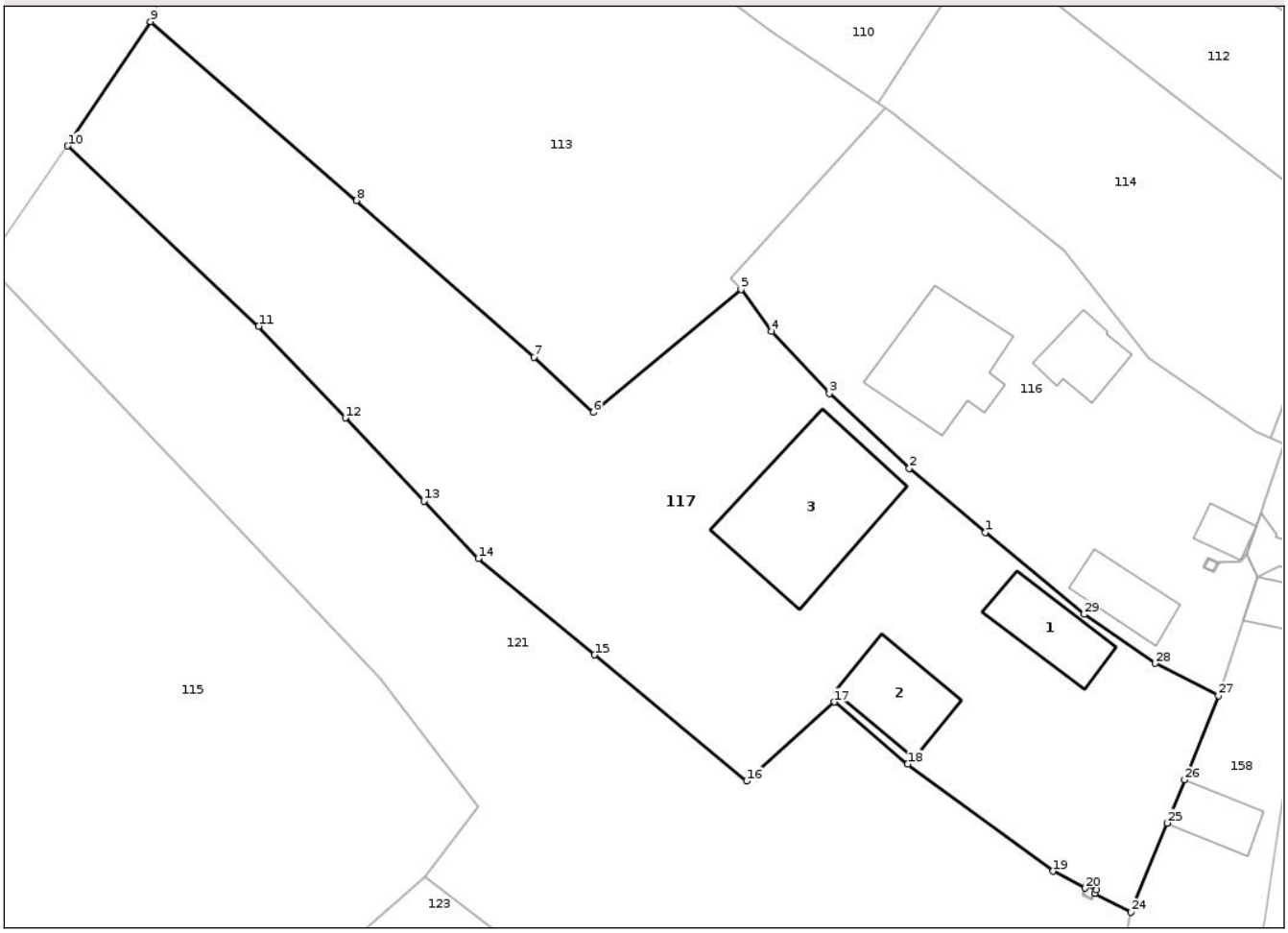

Date referitoare la teren

Crt	Categorie folosinţă	Intra vilan	Suprafaţa (mp)	Tarla	Parcelă	Nr. topo	Observaţii / Referinţe
1	curti constructii	DA	971	13	495	-	
2	faneata	DA	731	49	1590/3	-	FÂNEAȚĂ ÎMPĂDURITĂ
3	livada	DA	723	18	631	-	

Date referitoare la construcţii

Crt	Număr	Destinaţie construcţie	Supraf. (mp)	Situaţie juridică	Observaţii / Referinţe
A1.1	-C1	constructii de locuinte	Din acte: 0 Masurata: 55	Cu acte	Nr. niveluri:1; S. construita la sol:55 mp; S. construita desfasurata:55 mp;
A1.2	-C2	constructii anexa	Din acte: 0 Masurata: 64	Cu acte	Nr. niveluri:1; S. construita la sol:64 mp; S. construita desfasurata:64 mp;
A1.3	-C3	constructii de locuinte	Din acte: 0 Masurata: 158	Cu acte	Nr. niveluri:1; S. construita la sol:158 mp; S. construita desfasurata:158 mp;

Document care conține date cu caracter personal, protejat de prevederile Regulamentului (UE) nr. 679/2016 și Legii 190/2018

Lungime Segmente
1) Valorile lungimilor segmentelor sunt obţinute din proiecţie în plan.

Punct început	X / Y	Punct sfârşit	X / Y	Lungime segment (** (m)
1	359.981,442 374.318,832	2	359.974,583 374.324,644	8.99
3	359.967,366 374.331,412	4	359.962,17 374.336,987	7.621
5	359.959,407 374.340,802	6	359.946,068 374.329,675	17.371
7	359.940,712 374.334,679	8	359.924,677 374.348,807	21.371
9	359.906,083 374.364,964	10	359.898,596 374.353,752	13.482
11	359.915,855 374.337,477	12	359.923,682 374.329,183	11.404
13	359.930,762 374.321,682	14	359.935,665 374.316,487	7.143
15	359.946,169 374.307,791	16	359.959,906 374.296,419	17.833
17	359.967,824 374.303,534	18	359.974,442 374.297,94	8.665
19	359.987,57 374.288,257	20	359.990,465 374.286,734	3.271
21	359.990,639 374.287,051	22	359.991,517 374.286,572	1.0
23	359.991,351 374.286,268	24	359.994,597 374.284,56	3.668
25	359.997,855 374.292,609	26	359.999,437 374.296,519	4.218
27	360.002,505 374.304,098	28	359.996,802 374.307,029	6.412
29	359.990,377 374.311,45	1	359.981,442 374.318,832	11.59

Punct început	X / Y	Punct sfârşit	X / Y	Lungime segment (** (m)
2	359.974,583 374.324,644	3	359.967,366 374.331,412	9.894
4	359.962,17 374.336,987	5	359.959,407 374.340,802	4.71
6	359.946,068 374.329,675	7	359.940,712 374.334,679	7.33
8	359.924,677 374.348,807	9	359.906,083 374.364,964	24.633
10	359.898,596 374.353,752	11	359.915,855 374.337,477	23.722
12	359.923,682 374.329,183	13	359.930,762 374.321,682	10.315
14	359.935,665 374.316,487	15	359.946,169 374.307,791	13.637
16	359.959,906 374.296,419	17	359.967,824 374.303,534	10.645
18	359.974,442 374.297,94	19	359.987,57 374.288,257	16.313
20	359.990,465 374.286,734	21	359.990,639 374.287,051	0.362
22	359.991,517 374.286,572	23	359.991,351 374.286,268	0.346
24	359.994,597 374.284,56	25	359.997,855 374.292,609	8.683
26	359.999,437 374.296,519	27	360.002,505 374.304,098	8.176
28	359.996,802 374.307,029	29	359.990,377 374.311,45	7.799

** Lungimile segmentelor sunt determinate în planul de proiecţie Stereo 70 şi sunt rotunjite la 1 milimetru.
*** Distanţa dintre puncte este formată din segmente cumulate ce sunt mai mici decât valoarea 1 milimetru.

Document care conține date cu caracter personal, protejat de prevederile Regulamentului (UE) nr. 679/2016 și Legii 190/2018

DATE DESPRE IMOBILUL NR. 118

Oficiul de Cadastru şi Publicitate Imobiliară GORJ
Biroul de Cadastru şi Publicitate Imobiliară Targu Jiu

A. Partea I. Descrierea imobilului

TEREN Intravilan

Adresa: Loc. Valea Cu Apa, Al Mărgăritarului, Nr. 5, Jud. Gorj

Nr. Crt	Nr cadastral Nr. topografic	Suprafaţa* (mp)	Observaţii / Referinţe
A1	35927	1.224	Sector cadastral:78 Teren imprejmuit;

Construcţii

Crt	Nr cadastral Nr. topografic	Adresa	Observaţii / Referinţe
A1.1	35927-C1	Loc. Valea Cu Apa, Al Mărgăritarului, Nr. 5, Jud. Gorj	Nr. niveluri:1; S. construita la sol:57 mp; S. construita desfasurata:57 mp; Locuintă, cu 2 camere, construită din cărămidă acoperită cu tablă, anul construirii 1997, nu deţine certificat de performanţă energetică, nu este dotată cu lift.
A1.2	35927-C2	Loc. Valea Cu Apa, Al Mărgăritarului, Nr. 5, Jud. Gorj	Nr. niveluri:1; S. construita la sol:42 mp; S. construita desfasurata:42 mp;
A1.3	35927-C3	Loc. Valea Cu Apa, Al Mărgăritarului, Nr. 5, Jud. Gorj	Nr. niveluri:1; S. construita la sol:23 mp; S. construita desfasurata:23 mp;

B. Partea II. Proprietari şi acte

Inscrieri privitoare la dreptul de proprietate şi alte drepturi reale		Referinţe
4799 / 30/01/2013		
Act Notarial nr. 147, din 30/01/2013 emis de CHIVU RACEANU MARIA;		
B1	Intabulare, drept de PROPRIETATEcu titlu de drept cumpărare, dobandit prin Conventie, cota actuala 1/1, cota initiala 1/1	A1
	1) **COVIŢ CORNELIU**, bun comun; 2) **COVIŢ FLAVIANA-NICULINA**	
B2	Intabulare, drept de PROPRIETATEcu titlu de drept cumpărare, dobandit prin Conventie, cota actuala 1/1, cota initiala 1/1	A1.1
	1) **COVIŢ FLAVIANA-NICULINA** 2) **COVIŢ CORNELIU**, bun comun;	
/		
Act Administrativ nr. 4485, din 29/05/2025 emis de PRIMARIA COMUNEI FARCASESTI (ADEVERINTA;);		
B4	Intabulare, drept de PROPRIETATE, dobandit prin Construire, cota actuala 1/1, cota initiala 1/1	A1.2, A1.3
	1) **COVIŢ FLAVIANA-NICULINA** 2) **COVIŢ CORNELIU**	

C. Partea III. SARCINI .

Inscrieri privind dezmembramintele dreptului de proprietate, drepturi reale de garanţie şi sarcini	Referinţe
NU SUNT	

Document care conține date cu caracter personal, protejat de prevederile Regulamentului (UE) nr. 679/2016 și Legii 190/2018

Anexa Nr. 1 La Partea I

Teren

Nr cadastral	Suprafaţa (mp)*	Observaţii / Referinţe
35927	1.224	

* Suprafaţa este determinată in planul de proiecţie Stereo 70.

DETALII LINIARE IMOBIL

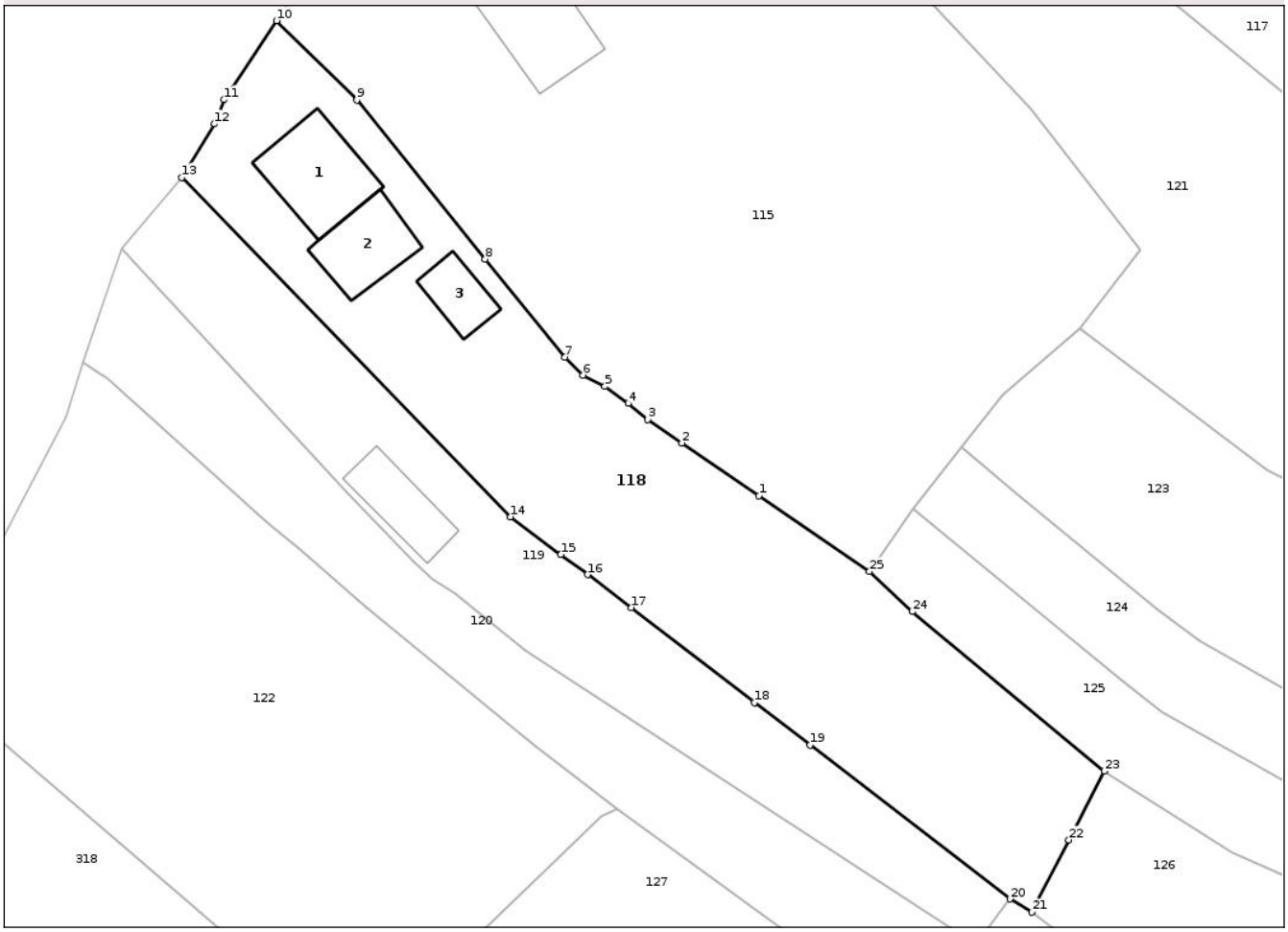

Date referitoare la teren

Crt	Categorie folosință	Intra vilan	Suprafaţa (mp)	Tarla	Parcelă	Nr. topo	Observaţii / Referinţe
1	curti constructii	DA	610	18	635/1	-	
2	arabil	DA	259	18	635/2	-	
3	livada	DA	185	49	1590/8	-	
4	vie	DA	170	49	1590/9	-	

Date referitoare la construcţii

Crt	Număr	Destinaţie construcţie	Supraf. (mp)	Situaţie juridică	Observaţii / Referinţe
A1.1	35927-C1	constructii de locuinte	57	Cu acte	Nr. niveluri:1; S. construita la sol:57 mp; S. construita desfasurata:57 mp; Locuintă, cu 2 camere, construită din cărămidă acoperită cu tablă, anul construirii 1997, nu deţine certificat de performanţă energetică, nu este dotată cu lift.
A1.2	35927-C2	constructii anexa	Din acte: 0 Masurata: 42	Cu acte	Nr. niveluri:1; S. construita la sol:42 mp; S. construita desfasurata:42 mp;
A1.3	35927-C3	constructii anexa	Din acte: 0 Masurata: 23	Cu acte	Nr. niveluri:1; S. construita la sol:23 mp; S. construita desfasurata:23 mp;

Document care conține date cu caracter personal, protejat de prevederile Regulamentului (UE) nr. 679/2016 și Legii 190/2018

Lungime Segmente
1) Valorile lungimilor segmentelor sunt obţinute din proiecţie în plan.

Punct început	X / Y	Punct sfârşit	X / Y	Lungime segment (** (m)
1	359.904,783 374.274,189	2	359.898,525 374.278,489	7.593
3	359.895,768 374.280,383	4	359.894,16 374.281,681	2.067
5	359.892,287 374.283,05	6	359.890,486 374.283,975	2.025
7	359.889,044 374.285,425	8	359.882,578 374.293,389	10.258
9	359.872,158 374.306,281	10	359.865,638 374.312,697	9.147
11	359.861,381 374.306,298	12	359.860,625 374.304,337	2.102
13	359.857,98 374.300,006	14	359.884,634 374.272,5	38.302
15	359.888,714 374.269,435	16	359.890,876 374.267,81	2.705
17	359.894,429 374.265,141	18	359.904,41 374.257,455	12.597
19	359.908,91 374.253,99	20	359.925,144 374.241,531	20.464
21	359.926,934 374.240,458	22	359.929,93 374.246,318	6.581
23	359.932,782 374.251,896	24	359.917,211 374.264,817	20.234
25	359.913,76 374.268,065	1	359.904,783 374.274,189	10.867

Punct început	X / Y	Punct sfârşit	X / Y	Lungime segment (** (m)
2	359.898,525 374.278,489	3	359.895,768 374.280,383	3.345
4	359.894,16 374.281,681	5	359.892,287 374.283,05	2.32
6	359.890,486 374.283,975	7	359.889,044 374.285,425	2.045
8	359.882,578 374.293,389	9	359.872,158 374.306,281	16.576
10	359.865,638 374.312,697	11	359.861,381 374.306,298	7.686
12	359.860,625 374.304,337	13	359.857,98 374.300,006	5.075
14	359.884,634 374.272,5	15	359.888,714 374.269,435	5.103
16	359.890,876 374.267,81	17	359.894,429 374.265,141	4.444
18	359.904,41 374.257,455	19	359.908,91 374.253,99	5.679
20	359.925,144 374.241,531	21	359.926,934 374.240,458	2.087
22	359.929,93 374.246,318	23	359.932,782 374.251,896	6.265
24	359.917,211 374.264,817	25	359.913,76 374.268,065	4.739

** Lungimile segmentelor sunt determinate în planul de proiecţie Stereo 70 şi sunt rotunjite la 1 milimetru.
*** Distanţa dintre puncte este formată din segmente cumulate ce sunt mai mici decât valoarea 1 milimetru.

Document care conține date cu caracter personal, protejat de prevederile Regulamentului (UE) nr. 679/2016 și Legii 190/2018

DATE DESPRE IMOBILUL NR. 119

Oficiul de Cadastru şi Publicitate Imobiliară GORJ
Biroul de Cadastru şi Publicitate Imobiliară Targu Jiu

A. Partea I. Descrierea imobilului

TEREN Intravilan

Adresa: Loc. Valea Cu Apa, Al Mărgăritarului, Nr. 7, Jud. Gorj

Nr. Crt	Nr cadastral Nr. topografic	Suprafaţa* (mp)	Observaţii / Referinţe
A1	38273	638	Sector cadastral:78 Teren neimprejmuit;

Construcţii

Crt	Nr cadastral Nr. topografic	Adresa	Observaţii / Referinţe
A1.1	38273-C1	Loc. Valea Cu Apa, Al Mărgăritarului, Nr. 7, Jud. Gorj	Nr. niveluri:1; S. construita la sol:36 mp; S. construita desfasurata:36 mp;

B. Partea II. Proprietari şi acte

Inscrieri privitoare la dreptul de proprietate şi alte drepturi reale		Referinţe
10052 / 06/02/2023		
Act Notarial nr. 651, din 03/02/2023 emis de NP PARAU CLAUDIA RADITA;		
B5	Intabulare, drept de PROPRIETATEcu titlu de drept donație, dobandit prin Conventie, cota actuala 1/1, cota initiala 1/1	A1
	1) **COVIŢ CORNELIU** 2) **COVIŢ FLAVIANA-NICULINA**, bun comun;	
/		
Act Administrativ nr. 4485, din 29/05/2025 emis de PRIMARIA COMUNEI FARCASESTI (ADEVERINTA;);		
B6	Intabulare, drept de PROPRIETATE, dobandit prin Construire, cota actuala 1/1, cota initiala 1/1	A1.1
	1) **COVIŢ CORNELIU** 2) **COVIŢ FLAVIANA-NICULINA**	

C. Partea III. SARCINI .

Inscrieri privind dezmembramintele dreptului de proprietate, drepturi reale de garanţie şi sarcini	Referinţe
NU SUNT	

Document care conține date cu caracter personal, protejat de prevederile Regulamentului (UE) nr. 679/2016 și Legii 190/2018

Anexa Nr. 1 La Partea I

Teren

Nr cadastral	Suprafaţa (mp)*	Observaţii / Referinţe
38273	638	

* Suprafaţa este determinată in planul de proiecţie Stereo 70.

DETALII LINIARE IMOBIL

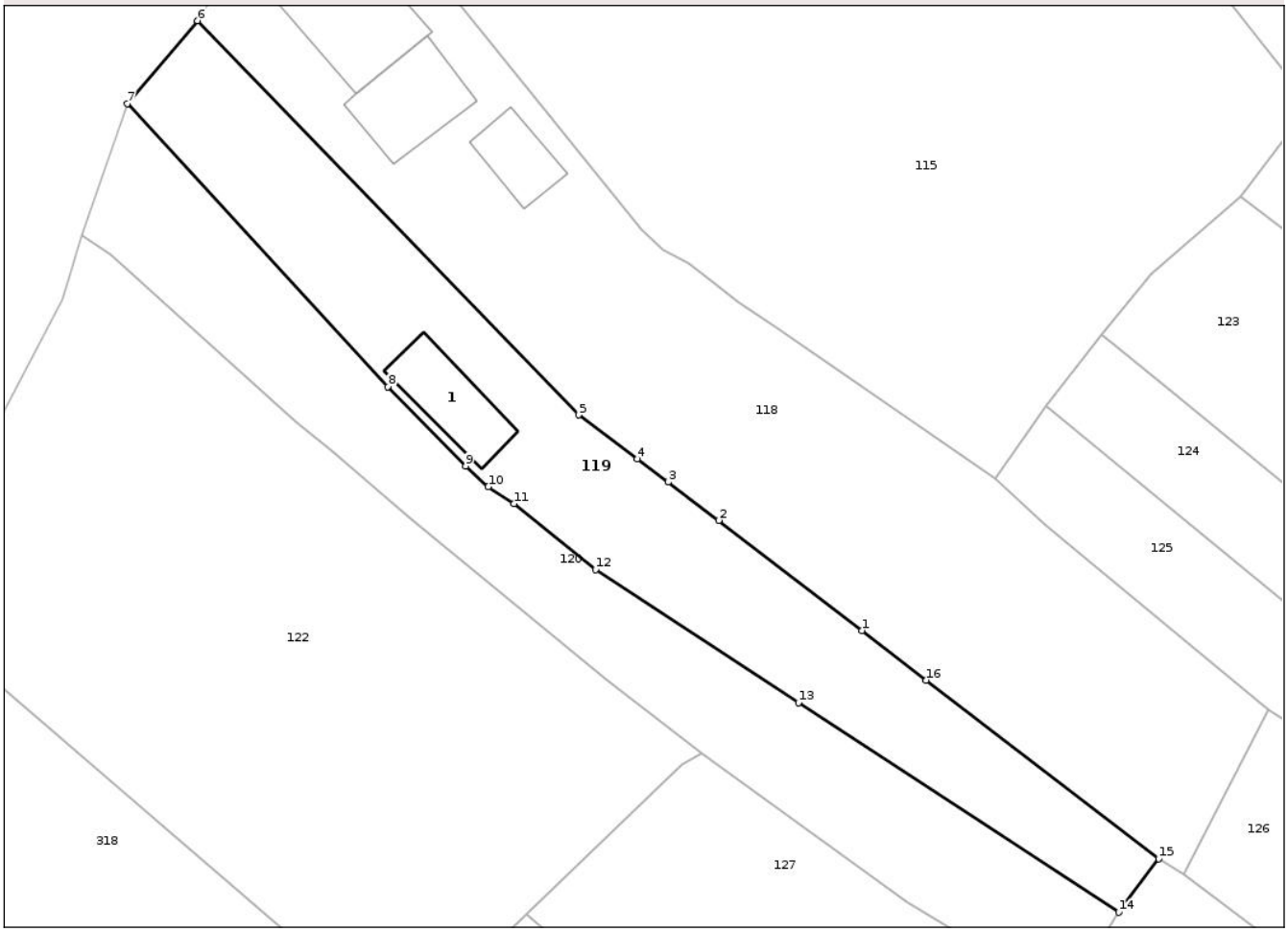

Date referitoare la teren

Crt	Categorie folosință	Intra vilan	Suprafaţa (mp)	Tarla	Parcelă	Nr. topo	Observaţii / Referinţe
1	curti constructii	DA	365	18	636	-	PARCELA ERONATA IN ACT: 636/2
2	livada	DA	124	18	636/2	-	
3	livada	DA	149	49	1590/10	-	

Date referitoare la construcţii

Crt	Număr	Destinaţie construcţie	Supraf. (mp)	Situaţie juridică	Observaţii / Referinţe
A1.1	38273-C1	constructii de locuinte	Din acte: 0 Masurata: 36	Cu acte	Nr. niveluri:1; S. construita la sol:36 mp; S. construita desfasurata:36 mp;

Lungime Segmente

1) Valorile lungimilor segmentelor sunt obţinute din proiecţie în plan.

Punct început	X / Y	Punct sfârşit	X / Y	Lungime segment (** (m)
1	359.904,41 374.257,455	2	359.894,429 374.265,141	12.597
2	359.894,429 374.265,141	3	359.890,876 374.267,81	4.444

Document care conține date cu caracter personal, protejat de prevederile Regulamentului (UE) nr. 679/2016 și Legii 190/2018

Punct început	X / Y	Punct sfârşit	X / Y	Lungime segment (** (m)
3	359.890,876 374.267,81	4	359.888,714 374.269,435	2.705
4	359.888,714 374.269,435	5	359.884,634 374.272,5	5.103
5	359.884,634 374.272,5	6	359.857,98 374.300,006	38.302
6	359.857,98 374.300,006	7	359.853,113 374.294,232	7.552
7	359.853,113 374.294,232	8	359.871,316 374.274,472	26.866
8	359.871,316 374.274,472	9	359.876,72 374.268,933	7.738
9	359.876,72 374.268,933	10	359.878,314 374.267,491	2.149
10	359.878,314 374.267,491	11	359.880,119 374.266,303	2.161
11	359.880,119 374.266,303	12	359.885,816 374.261,704	7.322
12	359.885,816 374.261,704	13	359.899,985 374.252,434	16.932
13	359.899,985 374.252,434	14	359.922,359 374.237,797	26.736
14	359.922,359 374.237,797	15	359.925,144 374.241,531	4.658
15	359.925,144 374.241,531	16	359.908,91 374.253,99	20.464
16	359.908,91 374.253,99	1	359.904,41 374.257,455	5.679

**** Lungimile segmentelor sunt determinate în planul de proiecţie Stereo 70 şi sunt rotunjite la 1 milimetru.**
***** Distanţa dintre puncte este formată din segmente cumulate ce sunt mai mici decât valoarea 1 milimetru.**

Document care conține date cu caracter personal, protejat de prevederile Regulamentului (UE) nr. 679/2016 și Legii 190/2018

DATE DESPRE IMOBILUL NR. 120

Oficiul de Cadastru şi Publicitate Imobiliară GORJ
Biroul de Cadastru şi Publicitate Imobiliară Targu Jiu

A. Partea I. Descrierea imobilului

TEREN Intravilan

Adresa: Loc. Valea Cu Apa, Bdul Mărgăritarului, Jud. Gorj

Nr. Crt	Nr cadastral Nr. topografic	Suprafaţa* (mp)	Observaţii / Referinţe
A1	37367	590	Sector cadastral:78 Teren imprejmuit;

B. Partea II. Proprietari şi acte

Inscrieri privitoare la dreptul de proprietate şi alte drepturi reale		Referinţe
92167 / 06/12/2017		
Act Administrativ nr. 1522323, din 07/11/2017 emis de CJSDPT;		
B1	Intabulare, drept de PROPRIETATEcu titlul de drept reconstituire, dobandit prin Lege, cota actuala 1/1, cota initiala 1/1	A1
	1) **CIUREA ILIE**, (defunct), bun propriu;	

C. Partea III. SARCINI .

Inscrieri privind dezmembramintele dreptului de proprietate, drepturi reale de garanţie şi sarcini	Referinţe
NU SUNT	

Document care conține date cu caracter personal, protejat de prevederile Regulamentului (UE) nr. 679/2016 și Legii 190/2018

Anexa Nr. 1 La Partea I

Teren

Nr cadastral	Suprafaţa (mp)*	Observaţii / Referinţe
37367	590	

* Suprafaţa este determinată in planul de proiecţie Stereo 70.

DETALII LINIARE IMOBIL

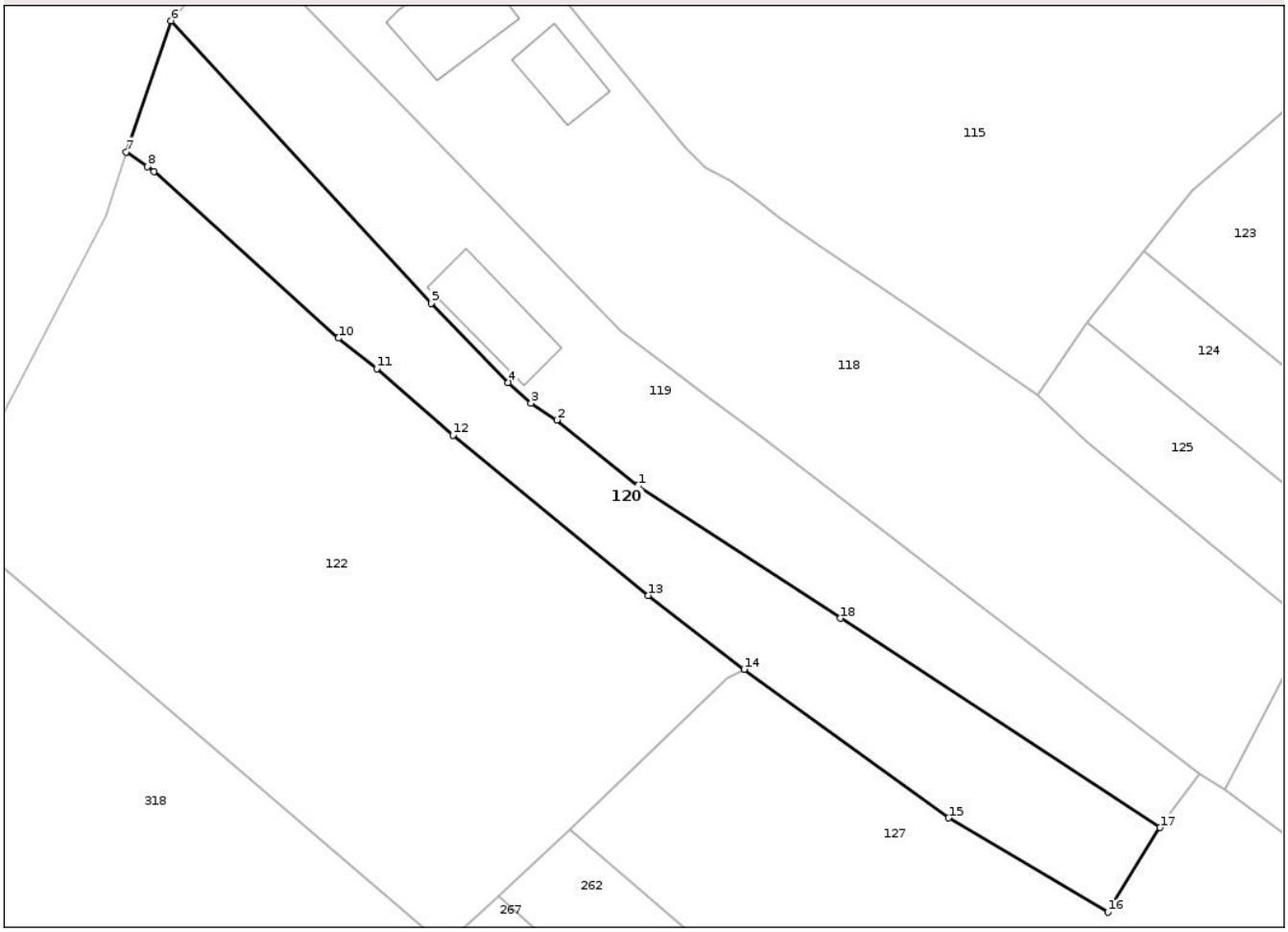

Date referitoare la teren

Crt	Categorie folosință	Intra vilan	Suprafaţa (mp)	Tarla	Parcelă	Nr. topo	Observaţii / Referinţe
1	livada	DA	384	18	636/1	-	PARCELA ERONATA IN ACT: 636/1
2	livada	DA	206	49	1590/5	-	PARCELĂ ERONATĂ ÎN ACT: 1650

Lungime Segmente
1) Valorile lungimilor segmentelor sunt obţinute din proiecţie în plan.

Punct început	X / Y	Punct sfârşit	X / Y	Lungime segment (** (m)
1	359.885,816 374.261,704	2	359.880,119 374.266,303	7.322
2	359.880,119 374.266,303	3	359.878,314 374.267,491	2.161
3	359.878,314 374.267,491	4	359.876,72 374.268,933	2.149
4	359.876,72 374.268,933	5	359.871,316 374.274,472	7.738

Document care conține date cu caracter personal, protejat de prevederile Regulamentului (UE) nr. 679/2016 și Legii 190/2018

Punct început	X / Y	Punct sfârşit	X / Y	Lungime segment (** (m)
5	359.871,316 374.274,472	6	359.853,113 374.294,232	26.866
6	359.853,113 374.294,232	7	359.849,96 374.285,052	9.706
7	359.849,96 374.285,052	8	359.851,447 374.284,033	1.803
8	359.851,447 374.284,033	9	359.851,932 374.283,7	0.588
9	359.851,932 374.283,7	10	359.864,836 374.272,032	17.397
10	359.864,836 374.272,032	11	359.867,508 374.269,89	3.425
11	359.867,508 374.269,89	12	359.872,849 374.265,251	7.074
12	359.872,849 374.265,251	13	359.886,524 374.254,024	17.693
13	359.886,524 374.254,024	14	359.893,228 374.248,875	8.453
14	359.893,228 374.248,875	15	359.907,56 374.238,475	17.708
15	359.907,56 374.238,475	16	359.918,707 374.231,875	12.954
16	359.918,707 374.231,875	17	359.922,359 374.237,797	6.958
17	359.922,359 374.237,797	18	359.899,985 374.252,434	26.736
18	359.899,985 374.252,434	1	359.885,816 374.261,704	16.932

** Lungimile segmentelor sunt determinate în planul de proiecţie Stereo 70 şi sunt rotunjite la 1 milimetru.
*** Distanţa dintre puncte este formată din segmente cumulate ce sunt mai mici decât valoarea 1 milimetru.

Document care conține date cu caracter personal, protejat de prevederile Regulamentului (UE) nr. 679/2016 și Legii 190/2018

DATE DESPRE IMOBILUL NR. 121

Oficiul de Cadastru şi Publicitate Imobiliară GORJ
Biroul de Cadastru şi Publicitate Imobiliară Targu Jiu

A. Partea I. Descrierea imobilului

TEREN Intravilan

Adresa: Loc. Valea Cu Apa, Str Valea Cu Apă, Jud. Gorj

Nr. Crt	Nr cadastral Nr. topografic	Suprafaţa* (mp)	Observaţii / Referinţe
A1		Din acte: 2.376 Masurata: 2.644	Sector cadastral:78 Teren imprejmuit;

Construcţii

Crt	Nr cadastral Nr. topografic	Adresa	Observaţii / Referinţe
A1.1	-C1	Loc. Valea Cu Apa, Str Valea Cu Apă, Jud. Gorj	Nr. niveluri:1; S. construita la sol:72 mp; S. construita desfasurata:72 mp;
A1.2	-C2	Loc. Valea Cu Apa, Str Valea Cu Apă, Jud. Gorj	Nr. niveluri:1; S. construita la sol:46 mp; S. construita desfasurata:46 mp;

B. Partea II. Proprietari şi acte

Inscrieri privitoare la dreptul de proprietate şi alte drepturi reale		Referinţe
/		
Act Notarial nr. 4287, din 12/07/2024 emis de NP PĂRĂU ANDREI;		
B1	Intabulare, drept de PROPRIETATE, cu titlu de partaj voluntar, dobandit prin Conventie, cota actuala 1/1, cota initiala 1/1	A1
	1) **DODESCU ARISTICĂ**, , bun propriu;	
Act Administrativ nr. 4485, din 29/05/2025 emis de PRIMARIA COMUNEI FARCASESTI (ADEVERINTA;);		
B2	Intabulare, drept de PROPRIETATE, dobandit prin Construire, cota actuala 1/1, cota initiala 1/1	A1.1, A1.2
	1) **DODESCU ARISTICĂ**	

C. Partea III. SARCINI .

Inscrieri privind dezmembramintele dreptului de proprietate, drepturi reale de garanţie şi sarcini	Referinţe
NU SUNT	

Document care conține date cu caracter personal, protejat de prevederile Regulamentului (UE) nr. 679/2016 și Legii 190/2018

Anexa Nr. 1 La Partea I

Teren

Nr cadastral	Suprafaţa (mp)*	Observaţii / Referinţe
	Din acte: 2.376 Masurata: 2.644	

* Suprafaţa este determinată in planul de proiecţie Stereo 70.

DETALII LINIARE IMOBIL

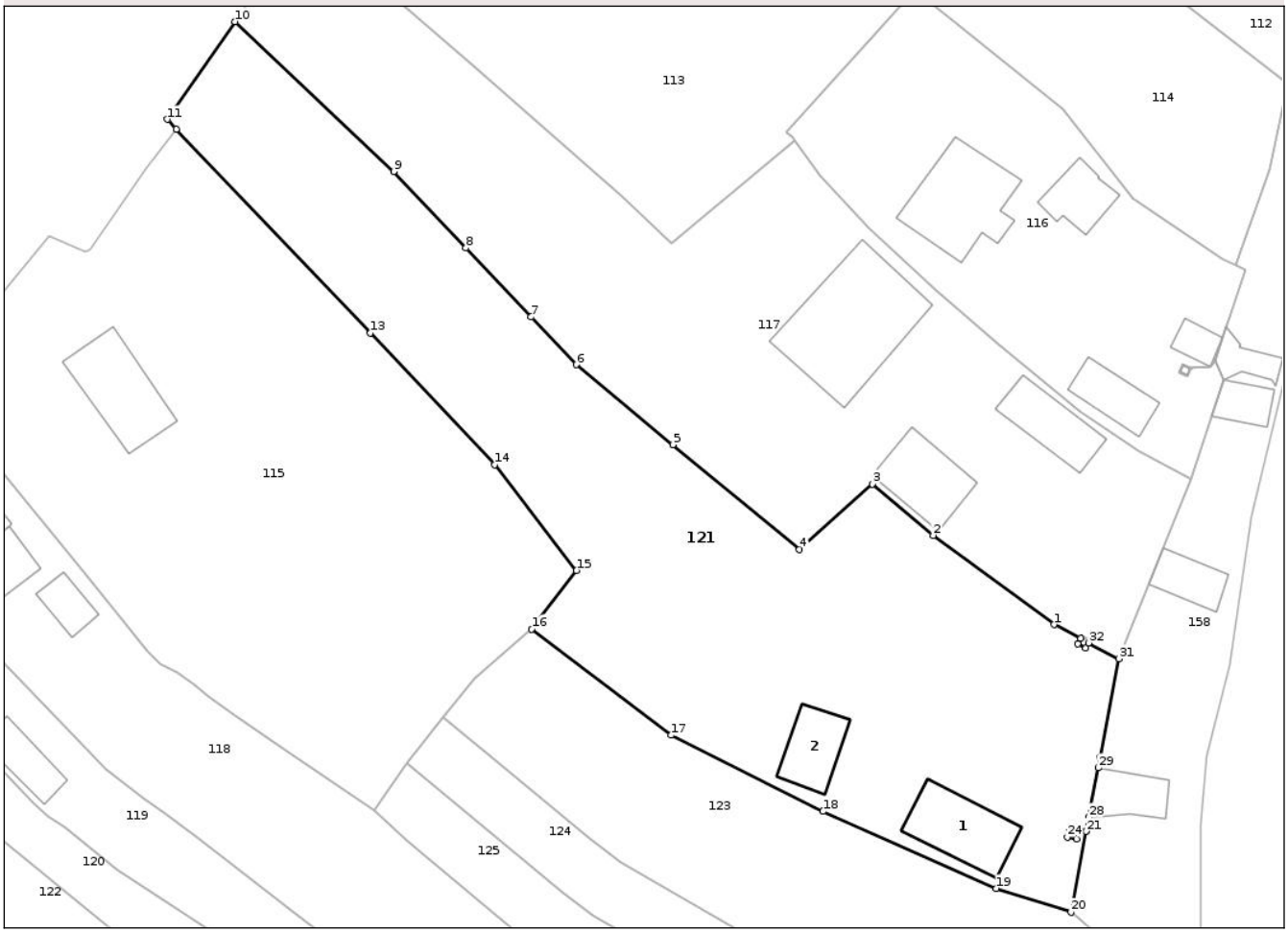

Date referitoare la teren

Crt	Categorie folosinţă	Intra vilan	Suprafaţa (mp)	Tarla	Parcelă	Nr. topo	Observaţii / Referinţe
1	curti constructii	DA	829	13	493/1	-	
2	arabil	DA	429	13	494	-	
3	faneata	DA	674	49	1590/51	-	FÂNEAȚĂ ÎMPĂDURITĂ
4	vie	DA	258	18	632/1	-	
5	arabil	DA	454	18	632/2,632	-	

Date referitoare la construcţii

Crt	Număr	Destinaţie construcţie	Supraf. (mp)	Situaţie juridică	Observaţii / Referinţe
A1.1	-C1	constructii de locuinte	Din acte: 0 Masurata: 72	Cu acte	Nr. niveluri:1; S. construita la sol:72 mp; S. construita desfasurata:72 mp;
A1.2	-C2	constructii anexa	Din acte: 0 Masurata: 46	Cu acte	Nr. niveluri:1; S. construita la sol:46 mp; S. construita desfasurata:46 mp;

Document care conține date cu caracter personal, protejat de prevederile Regulamentului (UE) nr. 679/2016 și Legii 190/2018

Lungime Segmente
1) Valorile lungimilor segmentelor sunt obţinute din proiecţie în plan.

Punct început	X / Y	Punct sfârşit	X / Y	Lungime segment (** (m)
1	359.987,57 374.288,257	2	359.974,442 374.297,94	16.313
3	359.967,824 374.303,534	4	359.959,906 374.296,419	10.645
5	359.946,169 374.307,791	6	359.935,665 374.316,487	13.637
7	359.930,762 374.321,682	8	359.923,682 374.329,183	10.315
9	359.915,855 374.337,477	10	359.898,596 374.353,752	23.722
11	359.891,263 374.343,143	12	359.892,207 374.342,072	1.428
13	359.913,316 374.319,941	14	359.926,803 374.305,62	19.672
15	359.935,703 374.294,138	16	359.930,842 374.287,757	8.022
17	359.945,965 374.276,24	18	359.962,488 374.267,971	18.477
19	359.981,285 374.259,602	20	359.989,406 374.257,01	8.525
21	359.991,061 374.265,795	22	359.990,196 374.265,958	0.88
23	359.989,993 374.264,984	24	359.989,014 374.265,187	1.0
25	359.989,218 374.266,166	26	359.990,197 374.265,963	1.0
27	359.991,062 374.265,8	28	359.991,349 374.267,322	1.549
29	359.992,361 374.272,693	30	359.992,581 374.273,861	1.189
31	359.994,597 374.284,56	32	359.991,351 374.286,268	3.668
33	359.991,037 374.285,694	34	359.990,16 374.286,174	1.0
35	359.990,465 374.286,734	1	359.987,57 374.288,257	3.271

Punct început	X / Y	Punct sfârşit	X / Y	Lungime segment (** (m)
2	359.974,442 374.297,94	3	359.967,824 374.303,534	8.665
4	359.959,906 374.296,419	5	359.946,169 374.307,791	17.833
6	359.935,665 374.316,487	7	359.930,762 374.321,682	7.143
8	359.923,682 374.329,183	9	359.915,855 374.337,477	11.404
10	359.898,596 374.353,752	11	359.891,263 374.343,143	12.897
12	359.892,207 374.342,072	13	359.913,316 374.319,941	30.584
14	359.926,803 374.305,62	15	359.935,703 374.294,138	14.527
16	359.930,842 374.287,757	17	359.945,965 374.276,24	19.009
18	359.962,488 374.267,971	19	359.981,285 374.259,602	20.576
20	359.989,406 374.257,01	21	359.991,061 374.265,795	8.94
22	359.990,196 374.265,958	23	359.989,993 374.264,984	0.995
24	359.989,014 374.265,187	25	359.989,218 374.266,166	1.0
26	359.990,197 374.265,963	27	359.991,062 374.265,8	0.88
28	359.991,349 374.267,322	29	359.992,361 374.272,693	5.466
30	359.992,581 374.273,861	31	359.994,597 374.284,56	10.887
32	359.991,351 374.286,268	33	359.991,037 374.285,694	0.654
34	359.990,16 374.286,174	35	359.990,465 374.286,734	0.638

** Lungimile segmentelor sunt determinate în planul de proiecţie Stereo 70 şi sunt rotunjite la 1 milimetru.
*** Distanţa dintre puncte este formată din segmente cumulate ce sunt mai mici decât valoarea 1 milimetru.

Document care conține date cu caracter personal, protejat de prevederile Regulamentului (UE) nr. 679/2016 și Legii 190/2018

DATE DESPRE IMOBILUL NR. 122

Oficiul de Cadastru şi Publicitate Imobiliară GORJ
Biroul de Cadastru şi Publicitate Imobiliară Targu Jiu

A. Partea I. Descrierea imobilului

TEREN Necunoscut

Adresa: Loc. Valea Cu Apa, Al Mărgăritarului, Jud. Gorj

Nr. Crt	Nr cadastral Nr. topografic	Suprafaţa* (mp)	Observaţii / Referinţe
A1		1.404	Sector cadastral:78 Teren neimprejmuit;

B. Partea II. Proprietari şi acte

Inscrieri privitoare la dreptul de proprietate şi alte drepturi reale		Referinţe
/		
Act Administrativ nr. 151, din 28/04/2025 emis de PRIMARIA COMUNEI FARCASESTI (PROCES VB. DE PUNERE IN POSESIE; HCJ 3224/06.09.2002, Anexa 30, pozitia 30);		
B1	Inscrierea provizorie, drept de PROPRIETATE, dobandit prin Lege, cota actuala 1/1, cota initiala 1/1	A1
	1) **BORCOȘI MARIA** 2) **BORCOȘI ILIE** 3) **ROTARU LARISA** 4) **DUMITRU ZOEA**	

C. Partea III. SARCINI .

Inscrieri privind dezmembramintele dreptului de proprietate, drepturi reale de garanţie şi sarcini	Referinţe
NU SUNT	

Document care conține date cu caracter personal, protejat de prevederile Regulamentului (UE) nr. 679/2016 și Legii 190/2018

Anexa Nr. 1 La Partea I

Teren

Nr cadastral	Suprafaţa (mp)*	Observaţii / Referinţe
	1.404	

* Suprafaţa este determinată in planul de proiecţie Stereo 70.

DETALII LINIARE IMOBIL

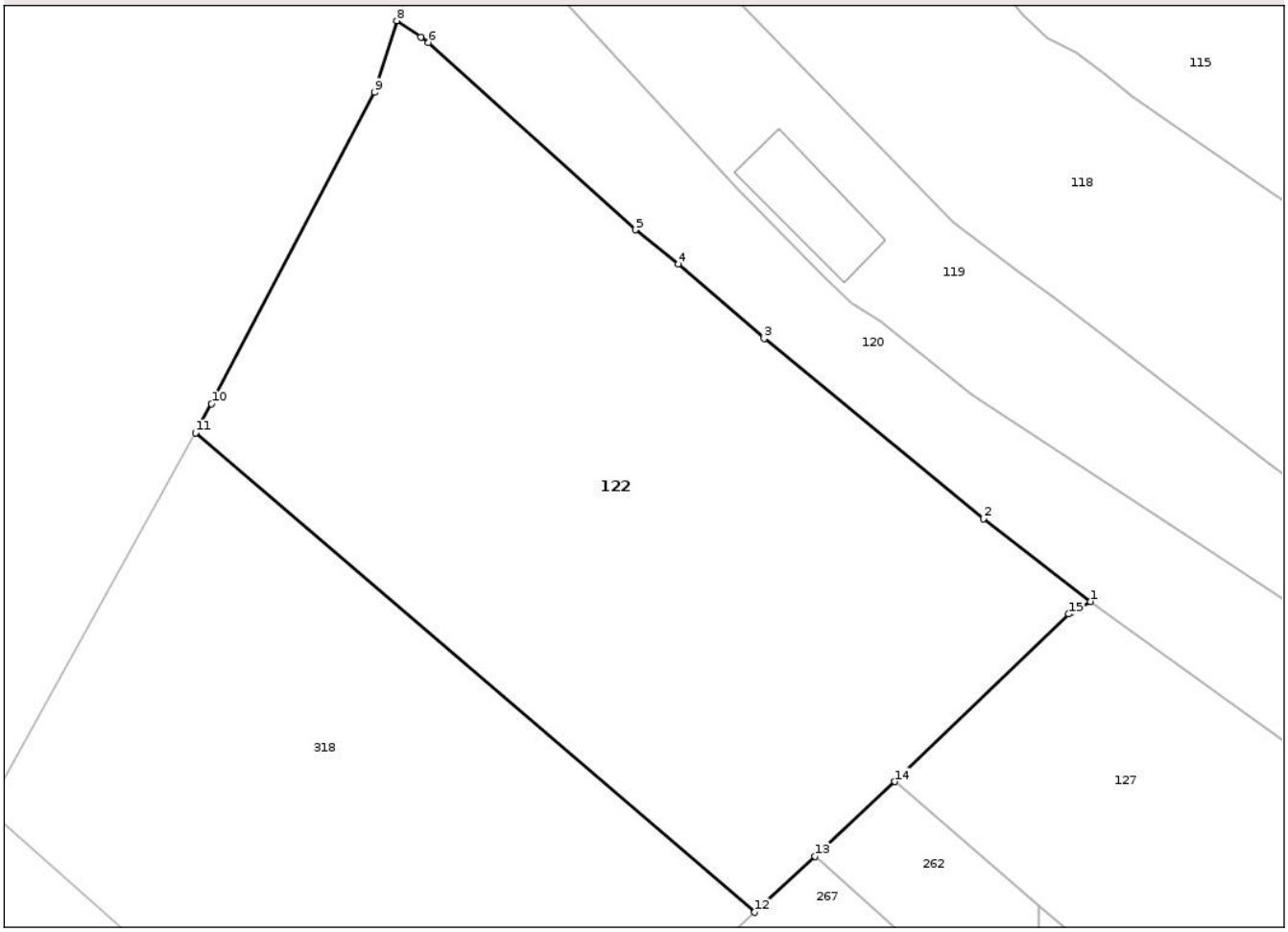

Date referitoare la teren

Crt	Categorie folosință	Intra vilan	Suprafaţa (mp)	Tarla	Parcelă	Nr. topo	Observaţii / Referinţe
1	vie	NU	1.385	18	637	-	
2	vie	DA	19	18	636/3	-	

Lungime Segmente
1) Valorile lungimilor segmentelor sunt obţinute din proiecţie în plan.

Punct început	X / Y	Punct sfârşit	X / Y	Lungime segment (** (m)
1	359.893,228 374.248,875	2	359.886,524 374.254,024	8.453
2	359.886,524 374.254,024	3	359.872,849 374.265,251	17.693
3	359.872,849 374.265,251	4	359.867,508 374.269,89	7.074
4	359.867,508 374.269,89	5	359.864,836 374.272,032	3.425

Document care conține date cu caracter personal, protejat de prevederile Regulamentului (UE) nr. 679/2016 și Legii 190/2018

Punct început	X / Y	Punct sfârşit	X / Y	Lungime segment (** (m)
5	359.864,836 374.272,032	6	359.851,932 374.283,7	17.397
6	359.851,932 374.283,7	7	359.851,447 374.284,033	0.588
7	359.851,447 374.284,033	8	359.849,96 374.285,052	1.803
8	359.849,96 374.285,052	9	359.848,559 374.280,588	4.679
9	359.848,559 374.280,588	10	359.838,401 374.261,192	21.895
10	359.838,401 374.261,192	11	359.837,392 374.259,372	2.081
11	359.837,392 374.259,372	12	359.872,276 374.229,521	45.913
12	359.872,276 374.229,521	13	359.876,03 374.233,013	5.127
13	359.876,03 374.233,013	14	359.881,018 374.237,653	6.812
14	359.881,018 374.237,653	15	359.891,858 374.248,094	15.051
15	359.891,858 374.248,094	16	359.892,014 374.248,235	0.21
16	359.892,014 374.248,235	1	359.893,228 374.248,875	1.372

** Lungimile segmentelor sunt determinate în planul de proiecţie Stereo 70 şi sunt rotunjite la 1 milimetru.
*** Distanţa dintre puncte este formată din segmente cumulate ce sunt mai mici decât valoarea 1 milimetru.

Document care conține date cu caracter personal, protejat de prevederile Regulamentului (UE) nr. 679/2016 și Legii 190/2018

DATE DESPRE IMOBILUL NR. 123

Oficiul de Cadastru şi Publicitate Imobiliară GORJ
Biroul de Cadastru şi Publicitate Imobiliară Targu Jiu

A. Partea I. Descrierea imobilului

TEREN Intravilan

Adresa: Loc. Valea Cu Apa, Str Valea Cu Apă, Jud. Gorj

Nr. Crt	Nr cadastral Nr. topografic	Suprafaţa* (mp)	Observaţii / Referinţe
A1	37366	1.264	Sector cadastral:78 Teren imprejmuit;

B. Partea II. Proprietari şi acte

Inscrieri privitoare la dreptul de proprietate şi alte drepturi reale		Referinţe
92166 / 06/12/2017		
Act Administrativ nr. 1522323, din 07/11/2017 emis de CJSDPT (TITLU DE PROPRIETATE;);		
B1	Intabulare, drept de PROPRIETATEcu titlul de drept reconstituire, dobandit prin Reconstituire, cota actuala 1/1, cota initiala 1/1	A1
	1) **CIUREA ILIE**, (defunct), bun propriu;	

C. Partea III. SARCINI .

Inscrieri privind dezmembramintele dreptului de proprietate, drepturi reale de garanţie şi sarcini	Referinţe
NU SUNT	

Document care conține date cu caracter personal, protejat de prevederile Regulamentului (UE) nr. 679/2016 și Legii 190/2018

Anexa Nr. 1 La Partea I

Teren

Nr cadastral	Suprafaţa (mp)*	Observaţii / Referinţe
37366	1.264	

* Suprafaţa este determinată in planul de proiecţie Stereo 70.

DETALII LINIARE IMOBIL

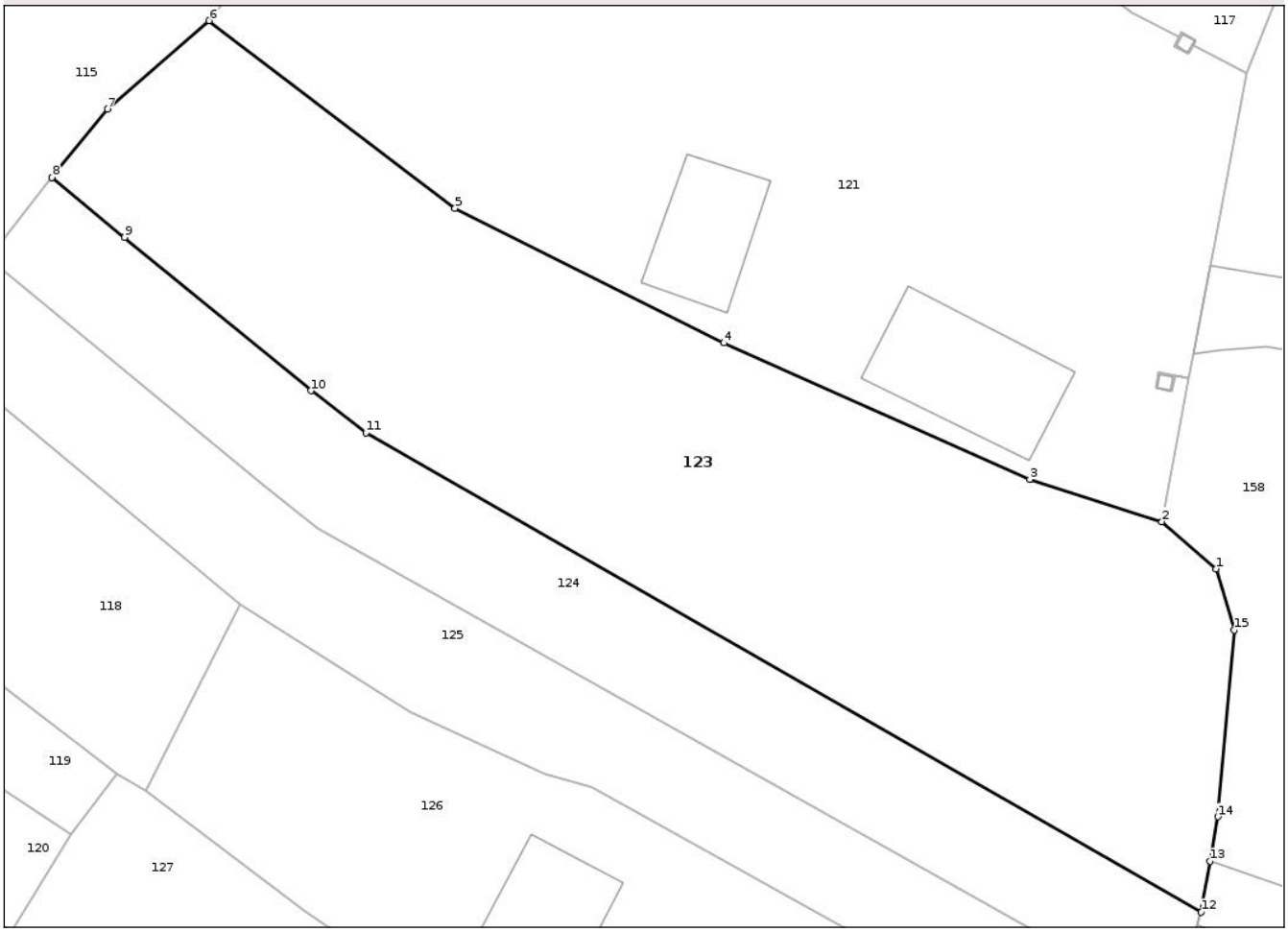

Date referitoare la teren

Crt	Categorie folosință	Intra vilan	Suprafaţa (mp)	Tarla	Parcelă	Nr. topo	Observaţii / Referinţe
1	arabil	DA	985	13	492	-	
2	livada	DA	279	49	1590/52	-	

Lungime Segmente
1) Valorile lungimilor segmentelor sunt obţinute din proiecţie în plan.

Punct început	X / Y	Punct sfârşit	X / Y	Lungime segment (** (m)
1	359.992,723 374.254,114	2	359.989,406 374.257,01	4.403
2	359.989,406 374.257,01	3	359.981,285 374.259,602	8.525
3	359.981,285 374.259,602	4	359.962,488 374.267,971	20.576
4	359.962,488 374.267,971	5	359.945,965 374.276,24	18.477

Document care conține date cu caracter personal, protejat de prevederile Regulamentului (UE) nr. 679/2016 și Legii 190/2018

Punct început	X / Y	Punct sfârşit	X / Y	Lungime segment (** (m)
5	359.945,965 374.276,24	6	359.930,842 374.287,757	19.009
6	359.930,842 374.287,757	7	359.924,589 374.282,338	8.274
7	359.924,589 374.282,338	8	359.921,195 374.278,134	5.403
8	359.921,195 374.278,134	9	359.925,657 374.274,459	5.781
9	359.925,657 374.274,459	10	359.937,095 374.265,04	14.817
10	359.937,095 374.265,04	11	359.940,483 374.262,464	4.256
11	359.940,483 374.262,464	12	359.991,818 374.233,028	59.176
12	359.991,818 374.233,028	13	359.992,367 374.236,154	3.174
13	359.992,367 374.236,154	14	359.992,847 374.238,888	2.776
14	359.992,847 374.238,888	15	359.993,84 374.250,349	11.504
15	359.993,84 374.250,349	1	359.992,723 374.254,114	3.927

** Lungimile segmentelor sunt determinate în planul de proiecţie Stereo 70 şi sunt rotunjite la 1 milimetru.
*** Distanţa dintre puncte este formată din segmente cumulate ce sunt mai mici decât valoarea 1 milimetru.

Document care conține date cu caracter personal, protejat de prevederile Regulamentului (UE) nr. 679/2016 și Legii 190/2018

DATE DESPRE IMOBILUL NR. 124

Oficiul de Cadastru şi Publicitate Imobiliară GORJ
Biroul de Cadastru şi Publicitate Imobiliară Targu Jiu

A. Partea I. Descrierea imobilului

TEREN Intravilan

Adresa: Loc. Valea Cu Apa, Str Valea Cu Apă, Jud. Gorj

Nr. Crt	Nr cadastral Nr. topografic	Suprafaţa* (mp)	Observaţii / Referinţe
A1		535	Sector cadastral:78 Teren neimprejmuit;

B. Partea II. Proprietari şi acte

Inscrieri privitoare la dreptul de proprietate şi alte drepturi reale		Referinţe
/		
Act Administrativ nr. 140, din 28/04/2025 emis de COMUNA FARCASESTI (PROCES VB. DE PUNERE IN POSESIE; HCJ nr. 4/02.09.1991, Anexa 1, poz. 124);		
B1	Inscrierea provizorie, drept de PROPRIETATE, dobandit prin Lege, cota actuala 1/1, cota initiala 1/1	A1
	1) **DEACONU NICOLAE**, ,defunct;	

C. Partea III. SARCINI .

Inscrieri privind dezmembramintele dreptului de proprietate, drepturi reale de garanţie şi sarcini	Referinţe
NU SUNT	

Document care conține date cu caracter personal, protejat de prevederile Regulamentului (UE) nr. 679/2016 și Legii 190/2018

Anexa Nr. 1 La Partea I

Teren

Nr cadastral	Suprafaţa (mp)*	Observaţii / Referinţe
	535	

* Suprafaţa este determinată in planul de proiecţie Stereo 70.

DETALII LINIARE IMOBIL

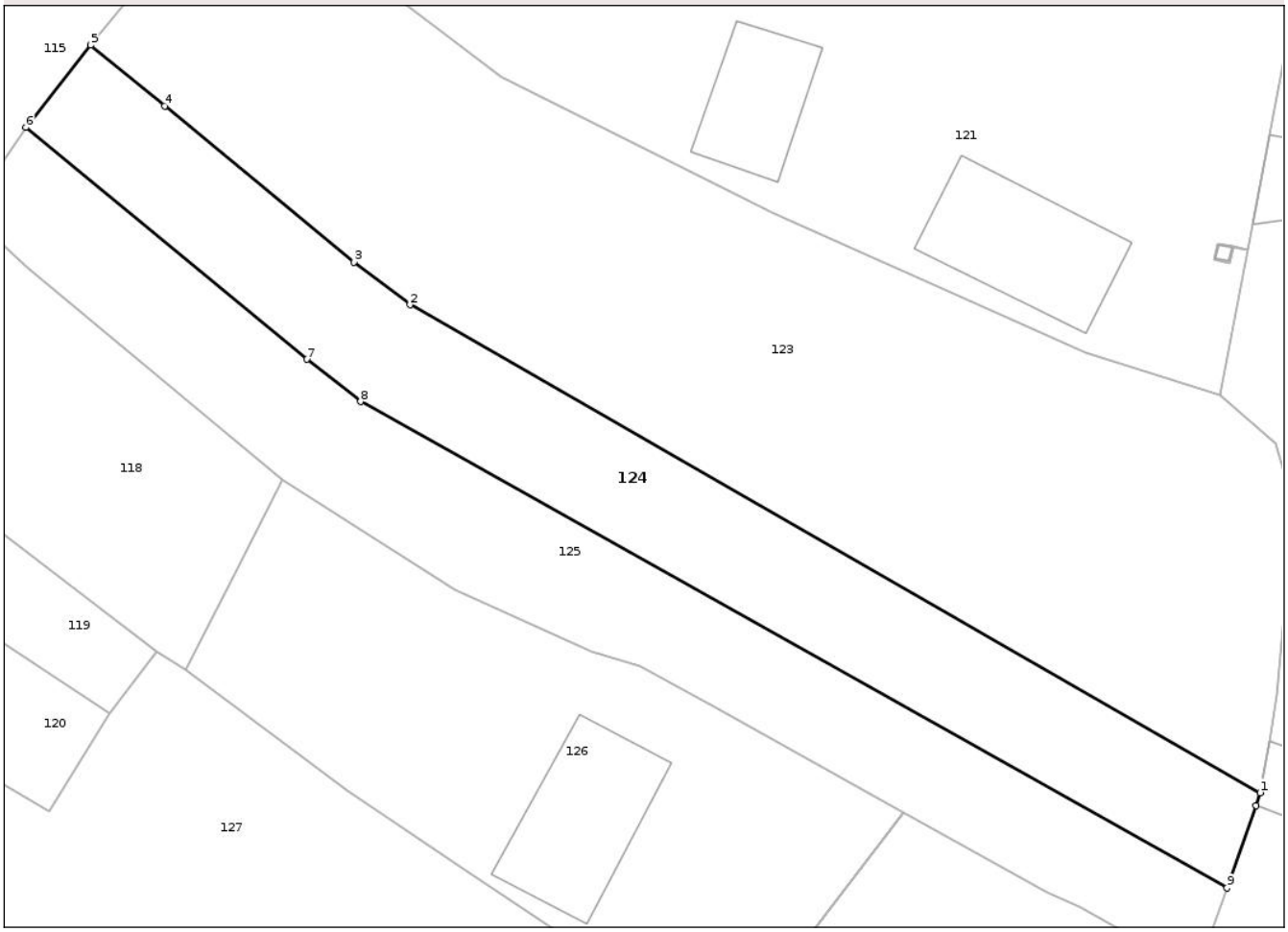

Date referitoare la teren

Crt	Categorie folosință	Intra vilan	Suprafaţa (mp)	Tarla	Parcelă	Nr. topo	Observaţii / Referinţe
1	vie	DA	400	13	491/1	-	
2	livada	DA	135	49	1590/53	-	

Lungime Segmente
1) Valorile lungimilor segmentelor sunt obţinute din proiecţie în plan.

Punct început	X / Y	Punct sfârşit	X / Y	Lungime segment (** (m)
1	359.991,818 374.233,028	2	359.940,483 374.262,464	59.176
2	359.940,483 374.262,464	3	359.937,095 374.265,04	4.256
3	359.937,095 374.265,04	4	359.925,657 374.274,459	14.817
4	359.925,657 374.274,459	5	359.921,195 374.278,134	5.781

Document care conține date cu caracter personal, protejat de prevederile Regulamentului (UE) nr. 679/2016 și Legii 190/2018

Punct început	X / Y	Punct sfârşit	X / Y	Lungime segment (** (m)
5	359.921,195 374.278,134	6	359.917,281 374.273,152	6.336
6	359.917,281 374.273,152	7	359.934,254 374.259,175	21.987
7	359.934,254 374.259,175	8	359.937,495 374.256,624	4.125
8	359.937,495 374.256,624	9	359.989,807 374.227,29	59.975
9	359.989,807 374.227,29	10	359.991,547 374.232,255	5.261
10	359.991,547 374.232,255	1	359.991,818 374.233,028	0.819

** Lungimile segmentelor sunt determinate în planul de proiecţie Stereo 70 şi sunt rotunjite la 1 milimetru.
*** Distanţa dintre puncte este formată din segmente cumulate ce sunt mai mici decât valoarea 1 milimetru.

Document care conține date cu caracter personal, protejat de prevederile Regulamentului (UE) nr. 679/2016 și Legii 190/2018

DATE DESPRE IMOBILUL NR. 125

Oficiul de Cadastru şi Publicitate Imobiliară GORJ
Biroul de Cadastru şi Publicitate Imobiliară Targu Jiu

A. Partea I. Descrierea imobilului

TEREN Intravilan

Adresa: Loc. Valea Cu Apa, Str Valea Cu Apă, Jud. Gorj

Nr. Crt	Nr cadastral Nr. topografic	Suprafaţa* (mp)	Observaţii / Referinţe
A1	37365	530	Sector cadastral:78 Teren imprejmuit;

B. Partea II. Proprietari şi acte

Inscrieri privitoare la dreptul de proprietate şi alte drepturi reale		Referinţe
92164 / 06/12/2017		
Act Administrativ nr. 1522323, din 07/11/2017 emis de CJSDPT (TITLU DE PROPRIETATE;);		
B1	Intabulare, drept de PROPRIETATEcu titlul de drept reconstituire, dobandit prin Reconstituire, cota actuala 1/1, cota initiala 1/1	A1
	1) **CIUREA ILIE**, (defunct), bun propriu;	

C. Partea III. SARCINI .

Inscrieri privind dezmembramintele dreptului de proprietate, drepturi reale de garanţie şi sarcini	Referinţe
NU SUNT	

Document care conține date cu caracter personal, protejat de prevederile Regulamentului (UE) nr. 679/2016 și Legii 190/2018

Anexa Nr. 1 La Partea I

Teren

Nr cadastral	Suprafaţa (mp)*	Observaţii / Referinţe
37365	530	

* Suprafaţa este determinată in planul de proiecţie Stereo 70.

DETALII LINIARE IMOBIL

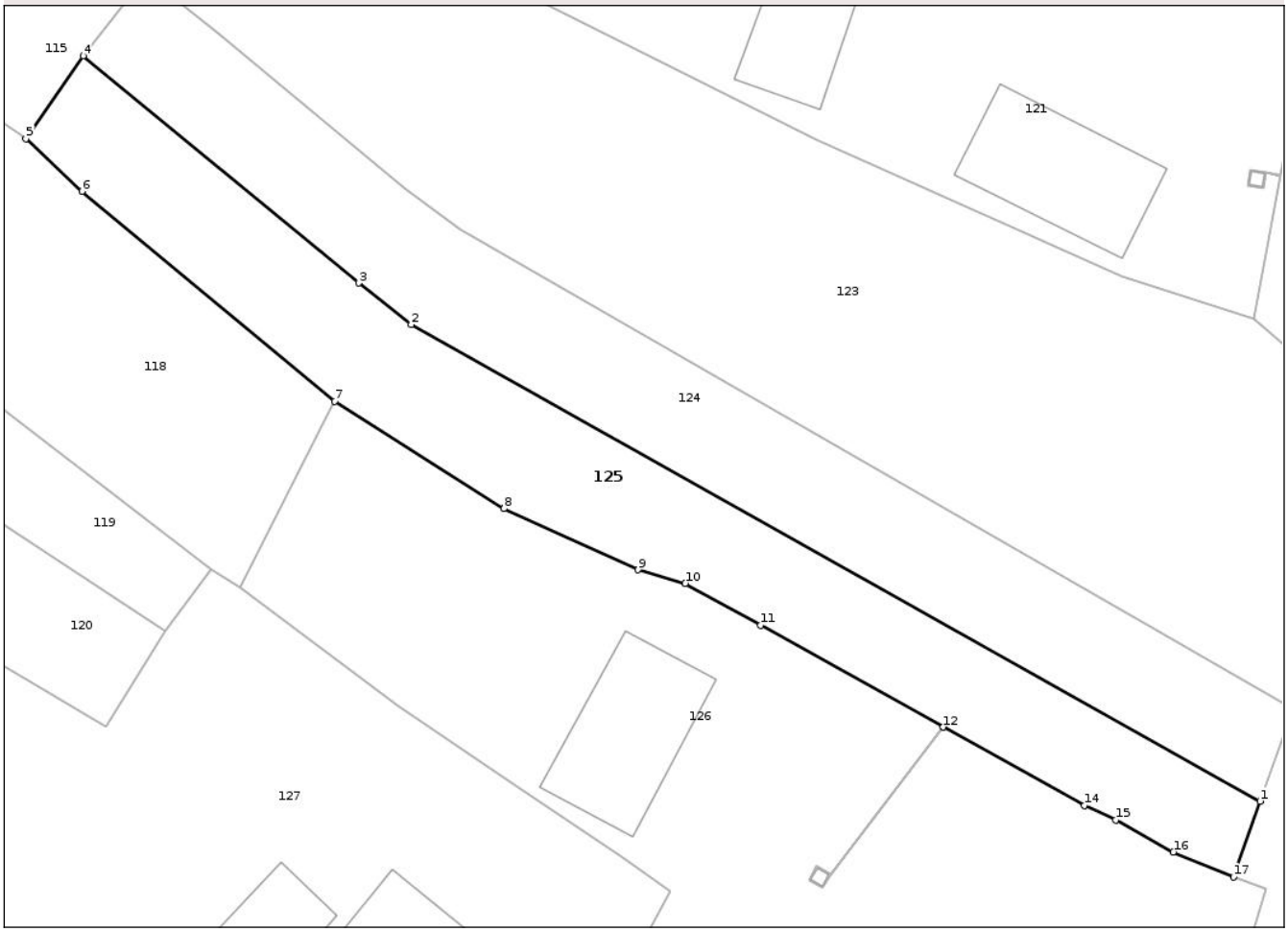

Date referitoare la teren

Crt	Categorie folosință	Intra vilan	Suprafaţa (mp)	Tarla	Parcelă	Nr. topo	Observaţii / Referinţe
1	vie	DA	378	13	491	-	
2	livada	DA	152	49	1590/54	-	

Lungime Segmente
1) Valorile lungimilor segmentelor sunt obţinute din proiecţie în plan.

Punct început	X / Y	Punct sfârşit	X / Y	Lungime segment (** (m)
1	359.989,807 374.227,29	2	359.937,495 374.256,624	59.975
2	359.937,495 374.256,624	3	359.934,254 374.259,175	4.125
3	359.934,254 374.259,175	4	359.917,281 374.273,152	21.987
4	359.917,281 374.273,152	5	359.913,76 374.268,065	6.187

Document care conține date cu caracter personal, protejat de prevederile Regulamentului (UE) nr. 679/2016 și Legii 190/2018

Punct început	X / Y	Punct sfârşit	X / Y	Lungime segment (** (m)
5	359.913,76 374.268,065	6	359.917,211 374.264,817	4.739
6	359.917,211 374.264,817	7	359.932,782 374.251,896	20.234
7	359.932,782 374.251,896	8	359.943,21 374.245,3	12.339
8	359.943,21 374.245,3	9	359.951,479 374.241,523	9.091
9	359.951,479 374.241,523	10	359.954,377 374.240,694	3.014
10	359.954,377 374.240,694	11	359.959,011 374.238,116	5.303
11	359.959,011 374.238,116	12	359.970,28 374.231,847	12.895
12	359.970,28 374.231,847	13	359.970,285 374.231,845	0.005
13	359.970,285 374.231,845	14	359.978,963 374.227,017	9.931
14	359.978,963 374.227,017	15	359.980,905 374.226,137	2.132
15	359.980,905 374.226,137	16	359.984,45 374.224,162	4.058
16	359.984,45 374.224,162	17	359.988,169 374.222,624	4.024
17	359.988,169 374.222,624	1	359.989,807 374.227,29	4.945

** Lungimile segmentelor sunt determinate în planul de proiecţie Stereo 70 şi sunt rotunjite la 1 milimetru.
*** Distanţa dintre puncte este formată din segmente cumulate ce sunt mai mici decât valoarea 1 milimetru.

Document care conține date cu caracter personal, protejat de prevederile Regulamentului (UE) nr. 679/2016 și Legii 190/2018

DATE DESPRE IMOBILUL NR. 126

Oficiul de Cadastru şi Publicitate Imobiliară GORJ
Biroul de Cadastru şi Publicitate Imobiliară Targu Jiu

A. Partea I. Descrierea imobilului

TEREN Intravilan

Adresa: Loc. Valea Cu Apa, Str Valea Cu Apă, Nr. 30, Jud. Gorj

Nr. Crt	Nr cadastral Nr. topografic	Suprafaţa* (mp)	Observaţii / Referinţe
A1		Din acte: 1.167 Masurata: 1.207	Sector cadastral:78 Teren imprejmuit;

Construcţii

Crt	Nr cadastral Nr. topografic	Adresa	Observaţii / Referinţe
A1.1	-C1	Loc. Valea Cu Apa, Str Valea Cu Apă, Nr. 30, Jud. Gorj	Nr. niveluri:1; S. construita la sol:70 mp; S. construita desfasurata:70 mp;

B. Partea II. Proprietari şi acte

Inscrieri privitoare la dreptul de proprietate şi alte drepturi reale		Referinţe
/		
Act Administrativ nr. 1327097, din 26/08/1996 emis de CJSDPAT GORJ (TITLU DE PROPRIETATE;);		
B1	Intabulare, drept de PROPRIETATE, dobandit prin Constituire, cota actuala 1/1, cota initiala 1/1	A1
	1) **DORU GHE. VASILE**, defunct; 2) **DORU S. SABINA**	
Act Administrativ nr. 4485, din 29/05/2025 emis de PRIMARIA COMUNEI FARCASESTI (ADEVERINTA;);		
B2	Intabulare, drept de PROPRIETATE, dobandit prin Construire, cota actuala 1/1, cota initiala 1/1	A1.1
	1) **DORU S. SABINA**	

C. Partea III. SARCINI .

Inscrieri privind dezmembramintele dreptului de proprietate, drepturi reale de garanţie şi sarcini	Referinţe
NU SUNT	

Document care conține date cu caracter personal, protejat de prevederile Regulamentului (UE) nr. 679/2016 și Legii 190/2018

Anexa Nr. 1 La Partea I

Teren

Nr cadastral	Suprafaţa (mp)*	Observaţii / Referinţe
	Din acte: 1.167 Masurata: 1.207	

* Suprafaţa este determinată in planul de proiecţie Stereo 70.

DETALII LINIARE IMOBIL

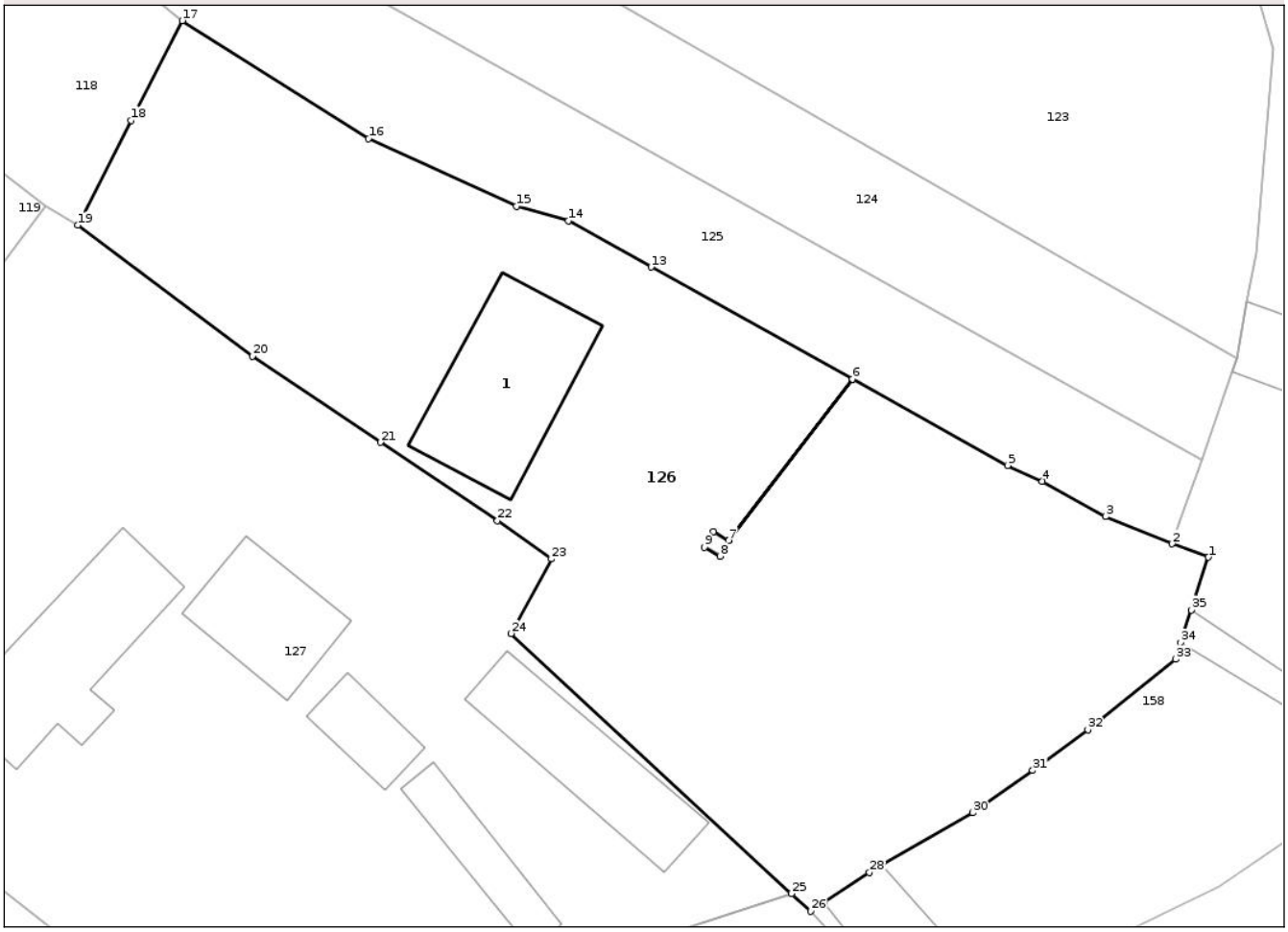

Date referitoare la teren

Crt	Categorie folosinţă	Intra vilan	Suprafaţa (mp)	Tarla	Parcelă	Nr. topo	Observaţii / Referinţe
1	curti constructii	DA	436	13	488	-	
2	vie	DA	609	13	487	-	
3	vie	DA	162	13	489	-	

Date referitoare la construcţii

Crt	Număr	Destinaţie construcţie	Supraf. (mp)	Situaţie juridică	Observaţii / Referinţe
A1.1	-C1	constructii de locuinte	Din acte: 0 Masurata: 70	Cu acte	Nr. niveluri:1; S. construita la sol:70 mp; S. construita desfasurata:70 mp;

Lungime Segmente

1) Valorile lungimilor segmentelor sunt obţinute din proiecţie în plan.

Punct început	X / Y	Punct sfârşit	X / Y	Lungime segment (** (m)
1	359.990,196 374.221,885	2	359.988,169 374.222,624	2.158
3	359.984,45 374.224,162	4	359.980,905 374.226,137	4.058

Punct început	X / Y	Punct sfârşit	X / Y	Lungime segment (** (m)
2	359.988,169 374.222,624	3	359.984,45 374.224,162	4.024
4	359.980,905 374.226,137	5	359.978,963 374.227,017	2.132

Document care conține date cu caracter personal, protejat de prevederile Regulamentului (UE) nr. 679/2016 și Legii 190/2018

Punct început	X / Y	Punct sfârşit	X / Y	Lungime segment (** (m)
5	359.978,963 374.227,017	6	359.970,285 374.231,845	9.931
7	359.963,363 374.222,804	8	359.962,865 374.221,937	1.0
9	359.961,998 374.222,435	10	359.962,496 374.223,302	1.0
11	359.963,359 374.222,807	12	359.970,28 374.231,847	11.385
13	359.959,011 374.238,116	14	359.954,377 374.240,694	5.303
15	359.951,479 374.241,523	16	359.943,21 374.245,3	9.091
17	359.932,782 374.251,896	18	359.929,93 374.246,318	6.265
19	359.926,934 374.240,458	20	359.936,699 374.233,115	12.218
21	359.943,869 374.228,304	22	359.950,408 374.223,917	7.874
23	359.953,437 374.221,785	24	359.951,174 374.217,611	4.748
25	359.966,854 374.203,052	26	359.967,957 374.202,072	1.475
27	359.968,674 374.202,547	28	359.971,235 374.204,243	3.072
29	359.971,936 374.204,649	30	359.976,997 374.207,58	5.848
31	359.980,359 374.209,948	32	359.983,457 374.212,223	3.844
33	359.988,347 374.216,173	34	359.988,643 374.217,089	0.963
35	359.989,239 374.218,927	1	359.990,196 374.221,885	3.109

Punct început	X / Y	Punct sfârşit	X / Y	Lungime segment (** (m)
6	359.970,285 374.231,845	7	359.963,363 374.222,804	11.387
8	359.962,865 374.221,937	9	359.961,998 374.222,435	1.0
10	359.962,496 374.223,302	11	359.963,359 374.222,807	0.995
12	359.970,28 374.231,847	13	359.959,011 374.238,116	12.895
14	359.954,377 374.240,694	15	359.951,479 374.241,523	3.014
16	359.943,21 374.245,3	17	359.932,782 374.251,896	12.339
18	359.929,93 374.246,318	19	359.926,934 374.240,458	6.581
20	359.936,699 374.233,115	21	359.943,869 374.228,304	8.635
22	359.950,408 374.223,917	23	359.953,437 374.221,785	3.704
24	359.951,174 374.217,611	25	359.966,854 374.203,052	21.397
26	359.967,957 374.202,072	27	359.968,674 374.202,547	0.86
28	359.971,235 374.204,243	29	359.971,936 374.204,649	0.81
30	359.976,997 374.207,58	31	359.980,359 374.209,948	4.112
32	359.983,457 374.212,223	33	359.988,347 374.216,173	6.286
34	359.988,643 374.217,089	35	359.989,239 374.218,927	1.932

** Lungimile segmentelor sunt determinate în planul de proiecţie Stereo 70 şi sunt rotunjite la 1 milimetru.
*** Distanţa dintre puncte este formată din segmente cumulate ce sunt mai mici decât valoarea 1 milimetru.

Document care conține date cu caracter personal, protejat de prevederile Regulamentului (UE) nr. 679/2016 și Legii 190/2018

DATE DESPRE IMOBILUL NR. 127

Oficiul de Cadastru şi Publicitate Imobiliară GORJ
Biroul de Cadastru şi Publicitate Imobiliară Targu Jiu

A. Partea I. Descrierea imobilului

TEREN Necunoscut

Adresa: Loc. Valea Cu Apa, Str Valea Cu Apă, Nr. 32, Jud. Gorj

Nr. Crt	Nr cadastral Nr. topografic	Suprafaţa* (mp)	Observaţii / Referinţe
A1		2.091	Sector cadastral:78 Teren neimprejmuit;

Construcţii

Crt	Nr cadastral Nr. topografic	Adresa	Observaţii / Referinţe
A1.1	-C1	Loc. Valea Cu Apa, Str Valea Cu Apă, Nr. 32, Jud. Gorj	Nr. niveluri:1; S. construita la sol:73 mp; S. construita desfasurata:73 mp;
A1.2	-C2	Loc. Valea Cu Apa, Str Valea Cu Apă, Nr. 32, Jud. Gorj	Nr. niveluri:1; S. construita la sol:43 mp; S. construita desfasurata:43 mp;
A1.3	-C3	Loc. Valea Cu Apa, Str Valea Cu Apă, Nr. 32, Jud. Gorj	Nr. niveluri:1; S. construita la sol:20 mp; S. construita desfasurata:20 mp;
A1.4	-C4	Loc. Valea Cu Apa, Str Valea Cu Apă, Nr. 32, Jud. Gorj	Nr. niveluri:1; S. construita la sol:26 mp; S. construita desfasurata:26 mp;
A1.5	-C5	Loc. Valea Cu Apa, Str Valea Cu Apă, Nr. 32, Jud. Gorj	Nr. niveluri:1; S. construita la sol:54 mp; S. construita desfasurata:54 mp;

B. Partea II. Proprietari şi acte

Inscrieri privitoare la dreptul de proprietate şi alte drepturi reale		Referinţe
/		
Act Notarial nr. 5549, din 16/09/2011 emis de BNP CLAUDIA PARAU (ACT DE PARTAJ VOLUNTAR;);		
B1	Intabulare, drept de PROPRIETATE, cu titlu de partaj voluntar, dobandit prin Conventie, cota actuala 1/1, cota initiala 1/1	A1, A1.1, A1.2, A1.3, A1.4, A1.5
	1) **OSIAC VASILE**, BUN PROPRIU;	

C. Partea III. SARCINI .

Inscrieri privind dezmembramintele dreptului de proprietate, drepturi reale de garanţie şi sarcini	Referinţe
NU SUNT	

Document care conține date cu caracter personal, protejat de prevederile Regulamentului (UE) nr. 679/2016 și Legii 190/2018

Anexa Nr. 1 La Partea I

Teren

Nr cadastral	Suprafaţa (mp)*	Observaţii / Referinţe
	2.091	

* Suprafaţa este determinată in planul de proiecţie Stereo 70.

DETALII LINIARE IMOBIL

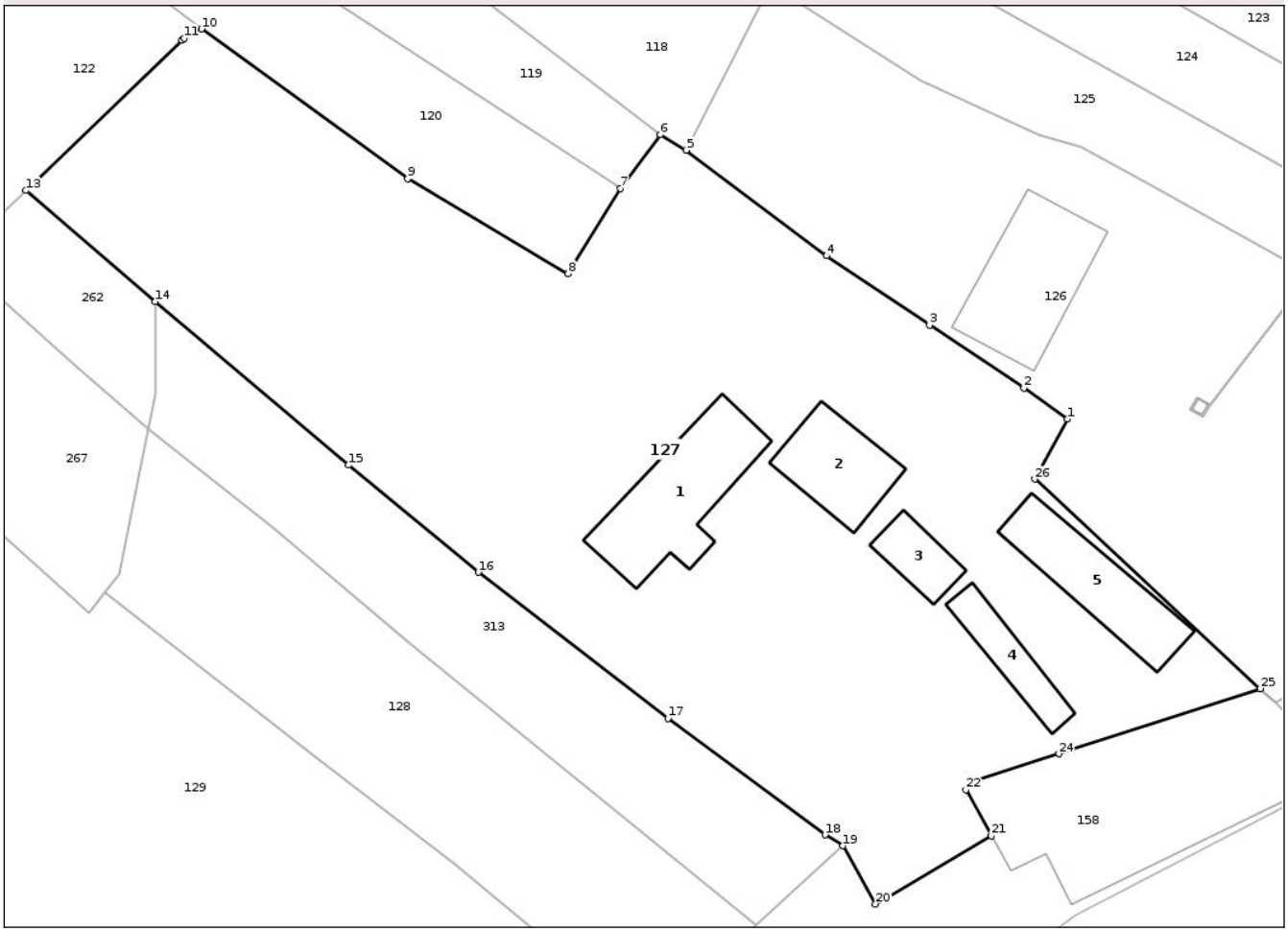

Date referitoare la teren

Crt	Categorie folosință	Intra vilan	Suprafaţa (mp)	Tarla	Parcelă	Nr. topo	Observaţii / Referinţe
1	curti constructii	DA	895	13	485	-	
2	vie	DA	104	13	484	-	
3	vie	DA	144	13	484/1	-	
4	vie	DA	209	13	485	-	
5	livada	DA	684	49	1590/6	-	
6	livada	NU	55	49	1590/7	-	

Date referitoare la construcţii

Crt	Număr	Destinaţie construcţie	Supraf. (mp)	Situaţie juridică	Observaţii / Referinţe
A1.1	-C1	constructii de locuinte	Din acte: 0 Masurata: 73	Cu acte	Nr. niveluri:1; S. construita la sol:73 mp; S. construita desfasurata:73 mp;
A1.2	-C2	constructii anexa	Din acte: 0 Masurata: 43	Cu acte	Nr. niveluri:1; S. construita la sol:43 mp; S. construita desfasurata:43 mp;
A1.3	-C3	constructii anexa	Din acte: 0 Masurata: 20	Cu acte	Nr. niveluri:1; S. construita la sol:20 mp; S. construita desfasurata:20 mp;
A1.4	-C4	constructii anexa	Din acte: 0 Masurata: 26	Cu acte	Nr. niveluri:1; S. construita la sol:26 mp; S. construita desfasurata:26 mp;
A1.5	-C5	constructii anexa	Din acte: 0 Masurata: 54	Cu acte	Nr. niveluri:1; S. construita la sol:54 mp; S. construita desfasurata:54 mp;

Document care conține date cu caracter personal, protejat de prevederile Regulamentului (UE) nr. 679/2016 și Legii 190/2018

Lungime Segmente
1) Valorile lungimilor segmentelor sunt obţinute din proiecţie în plan.

Punct început	X / Y	Punct sfârşit	X / Y	Lungime segment (** (m)
1	359.953,437 374.221,785	2	359.950,408 374.223,917	3.704
3	359.943,869 374.228,304	4	359.936,699 374.233,115	8.635
5	359.926,934 374.240,458	6	359.925,144 374.241,531	2.087
7	359.922,359 374.237,797	8	359.918,707 374.231,875	6.958
9	359.907,56 374.238,475	10	359.893,228 374.248,875	17.708
11	359.892,014 374.248,235	12	359.891,858 374.248,094	0.21
13	359.881,018 374.237,653	14	359.890,0 374.229,936	11.842
15	359.903,462 374.218,572	16	359.912,468 374.211,132	11.682
17	359.925,663 374.200,971	18	359.936,592 374.192,888	13.593
19	359.937,842 374.192,132	20	359.940,094 374.188,091	4.626
21	359.948,156 374.192,833	22	359.946,38 374.196,032	3.659
23	359.947,146 374.196,685	24	359.952,843 374.198,525	5.987
25	359.966,854 374.203,052	26	359.951,174 374.217,611	21.397

Punct început	X / Y	Punct sfârşit	X / Y	Lungime segment (** (m)
2	359.950,408 374.223,917	3	359.943,869 374.228,304	7.874
4	359.936,699 374.233,115	5	359.926,934 374.240,458	12.218
6	359.925,144 374.241,531	7	359.922,359 374.237,797	4.658
8	359.918,707 374.231,875	9	359.907,56 374.238,475	12.954
10	359.893,228 374.248,875	11	359.892,014 374.248,235	1.372
12	359.891,858 374.248,094	13	359.881,018 374.237,653	15.051
14	359.890,0 374.229,936	15	359.903,462 374.218,572	17.617
16	359.912,468 374.211,132	17	359.925,663 374.200,971	16.654
18	359.936,592 374.192,888	19	359.937,842 374.192,132	1.461
20	359.940,094 374.188,091	21	359.948,156 374.192,833	9.353
22	359.946,38 374.196,032	23	359.947,146 374.196,685	1.007
24	359.952,843 374.198,525	25	359.966,854 374.203,052	14.724
26	359.951,174 374.217,611	1	359.953,437 374.221,785	4.748

** Lungimile segmentelor sunt determinate în planul de proiecţie Stereo 70 şi sunt rotunjite la 1 milimetru.
*** Distanţa dintre puncte este formată din segmente cumulate ce sunt mai mici decât valoarea 1 milimetru.

Document care conține date cu caracter personal, protejat de prevederile Regulamentului (UE) nr. 679/2016 și Legii 190/2018

DATE DESPRE IMOBILUL NR. 128

Oficiul de Cadastru şi Publicitate Imobiliară GORJ
Biroul de Cadastru şi Publicitate Imobiliară Targu Jiu

A. Partea I. Descrierea imobilului

TEREN Intravilan

Adresa: Loc. Valea Cu Apa, Str Valea Cu Apă, Nr. 36, Jud. Gorj

Nr. Crt	Nr cadastral Nr. topografic	Suprafaţa* (mp)	Observaţii / Referinţe
A1		532	Sector cadastral:78 Teren neimprejmuit;

B. Partea II. Proprietari şi acte

Inscrieri privitoare la dreptul de proprietate şi alte drepturi reale		Referinţe
/		
Act Normativ nr. 7, din 13/03/1996 emis de PARLAMENTUL ROMANIEI (LEGE;);		
B1	Intabulare, drept de PROPRIETATE, dobandit prin Lege, cota actuala 1/1, cota initiala 1/1	A1
	1) **NEIDENTIFICAT NEIDENTIFICAT**	
Act Administrativ nr. 4542, din 02/06/2025 emis de PRIMARIA COMUNEI FARCASESTI (ADEVERINTA;);		
B2	SE NOTEAZA POSESIA FAPTICA IN FAVOAREA LUI:	A1
	1) **DODESCU CECILIA**	

C. Partea III. SARCINI .

Inscrieri privind dezmembramintele dreptului de proprietate, drepturi reale de garanţie şi sarcini	Referinţe
NU SUNT	

Document care conține date cu caracter personal, protejat de prevederile Regulamentului (UE) nr. 679/2016 și Legii 190/2018

Anexa Nr. 1 La Partea I

Teren

Nr cadastral	Suprafaţa (mp)*	Observaţii / Referinţe
	532	

* Suprafaţa este determinată in planul de proiecţie Stereo 70.

DETALII LINIARE IMOBIL

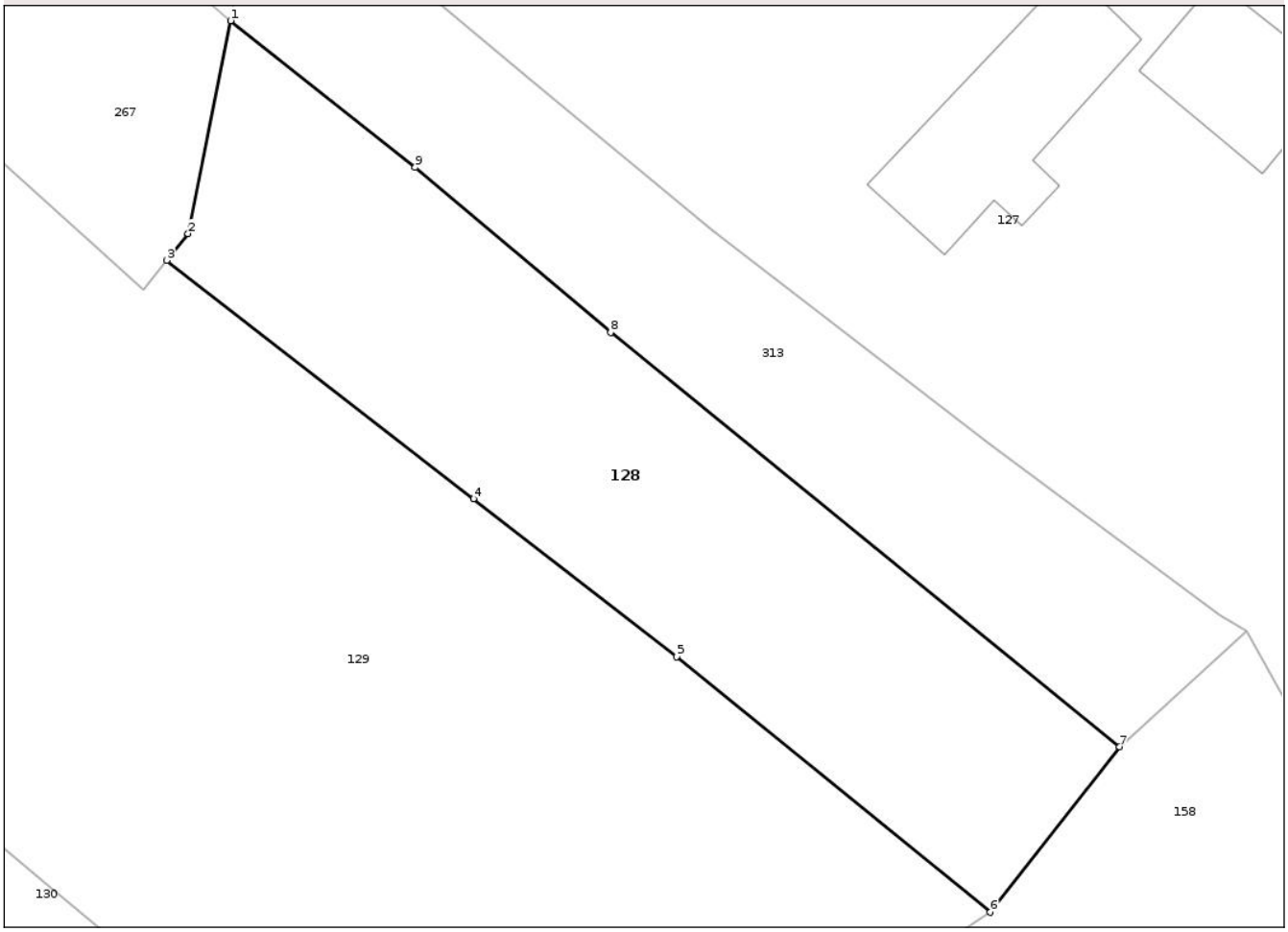

Date referitoare la teren

Crt	Categorie folosință	Intra vilan	Suprafaţa (mp)	Tarla	Parcelă	Nr. topo	Observaţii / Referinţe
1	arabil	DA	314	13	483/1	-	
2	faneata	DA	218	49	1590/11	-	FÂNEAȚĂ ÎMPĂDURITĂ

Lungime Segmente
1) Valorile lungimilor segmentelor sunt obţinute din proiecţie în plan.

Punct început	X / Y	Punct sfârşit	X / Y	Lungime segment (** (m)
1	359.889,522 374.221,111	2	359.887,5 374.211,0	10.311
2	359.887,5 374.211,0	3	359.886,481 374.209,726	1.631
3	359.886,481 374.209,726	4	359.901,077 374.198,398	18.476
4	359.901,077 374.198,398	5	359.910,749 374.190,892	12.243

Document care conține date cu caracter personal, protejat de prevederile Regulamentului (UE) nr. 679/2016 și Legii 190/2018

Punct început	X / Y	Punct sfârşit	X / Y	Lungime segment (** (m)
5	359.910,749 374.190,892	6	359.925,66 374.178,758	19.224
6	359.925,66 374.178,758	7	359.931,809 374.186,622	9.983
7	359.931,809 374.186,622	8	359.907,598 374.206,299	31.199
8	359.907,598 374.206,299	9	359.898,309 374.214,139	12.155
9	359.898,309 374.214,139	1	359.889,522 374.221,111	11.217

** Lungimile segmentelor sunt determinate în planul de proiecţie Stereo 70 şi sunt rotunjite la 1 milimetru.
*** Distanţa dintre puncte este formată din segmente cumulate ce sunt mai mici decât valoarea 1 milimetru.

Document care conține date cu caracter personal, protejat de prevederile Regulamentului (UE) nr. 679/2016 și Legii 190/2018

DATE DESPRE IMOBILUL NR. 129

Oficiul de Cadastru şi Publicitate Imobiliară GORJ
Biroul de Cadastru şi Publicitate Imobiliară Targu Jiu

A. Partea I. Descrierea imobilului

TEREN Necunoscut

Adresa: Loc. Valea Cu Apa, Str Valea Cu Apă, Nr. 38, Jud. Gorj

Nr. Crt	Nr cadastral Nr. topografic	Suprafaţa* (mp)	Observaţii / Referinţe
A1		Din acte: 1.900 Masurata: 2.021	Sector cadastral:78 Teren imprejmuit;

B. Partea II. Proprietari şi acte

Inscrieri privitoare la dreptul de proprietate şi alte drepturi reale		Referinţe
/		
Act Notarial nr. 7848, din 30/09/1998 emis de BNP ANICA MERISESCU (ACT DE PARTAJ VOLUNTAR;);		
B1	Intabulare, drept de PROPRIETATE, cu titlu de partaj voluntar, dobandit prin Conventie, cota actuala 1/1, cota initiala 1/1	A1
	1) **SCOROȘANU EUGENIA**, defunctă, bun propriu;	

C. Partea III. SARCINI .

Inscrieri privind dezmembramintele dreptului de proprietate, drepturi reale de garanţie şi sarcini	Referinţe
NU SUNT	

Document care conține date cu caracter personal, protejat de prevederile Regulamentului (UE) nr. 679/2016 și Legii 190/2018

Anexa Nr. 1 La Partea I

Teren

Nr cadastral	Suprafaţa (mp)*	Observaţii / Referinţe
	Din acte: 1.900 Masurata: 2.021	

* Suprafaţa este determinată in planul de proiecţie Stereo 70.

DETALII LINIARE IMOBIL

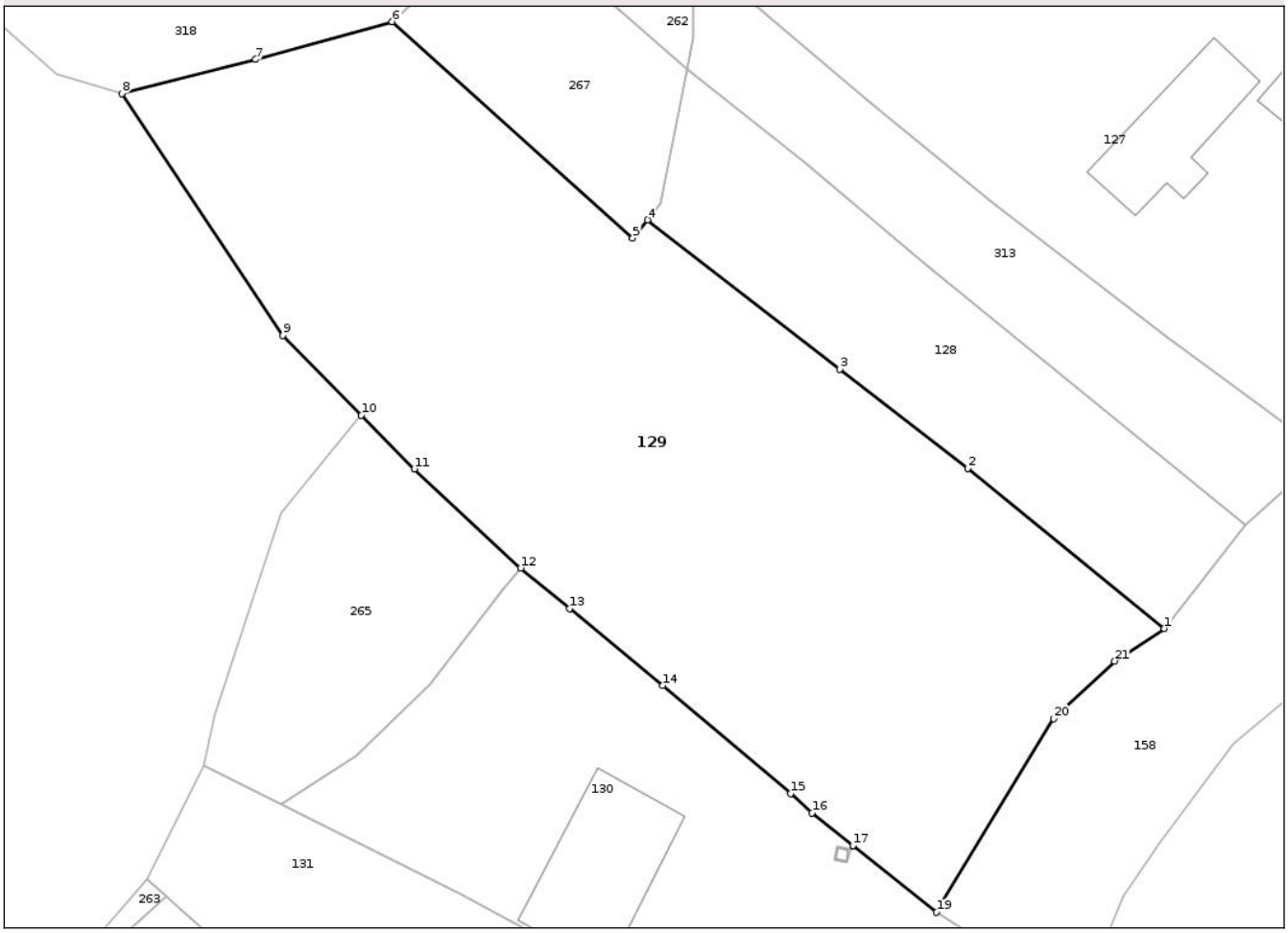

Date referitoare la teren

Crt	Categorie folosinţă	Intra vilan	Suprafaţa (mp)	Tarla	Parcelă	Nr. topo	Observaţii / Referinţe
1	faneata	DA	894	13	483/2	-	FÂNEAȚĂ ÎMPĂDURITĂ
2	faneata	DA	352	49	1590/13	-	FÂNEAȚĂ ÎMPĂDURITĂ
3	faneata	NU	775	49	1590/14	-	FÂNEAȚĂ ÎMPĂDURITĂ

Lungime Segmente

1) Valorile lungimilor segmentelor sunt obţinute din proiecţie în plan.

Punct început	X / Y	Punct sfârşit	X / Y	Lungime segment (** (m)
1	359.925,66 374.178,758	2	359.910,749 374.190,892	19.224
3	359.901,077 374.198,398	4	359.886,481 374.209,726	18.476
5	359.885,372 374.208,34	6	359.867,136 374.224,739	24.525

Punct început	X / Y	Punct sfârşit	X / Y	Lungime segment (** (m)
2	359.910,749 374.190,892	3	359.901,077 374.198,398	12.243
4	359.886,481 374.209,726	5	359.885,372 374.208,34	1.775
6	359.867,136 374.224,739	7	359.856,795 374.221,87	10.732

Document care conține date cu caracter personal, protejat de prevederile Regulamentului (UE) nr. 679/2016 și Legii 190/2018

Punct început	X / Y	Punct sfârşit	X / Y	Lungime segment (** (m)
7	359.856,795 374.221,87	8	359.846,65 374.219,277	10.471
9	359.858,861 374.200,967	10	359.864,803 374.194,929	8.471
11	359.868,818 374.190,848	12	359.876,873 374.183,337	11.014
13	359.880,578 374.180,27	14	359.887,639 374.174,426	9.166
15	359.897,335 374.166,257	16	359.898,97 374.164,788	2.198
17	359.902,067 374.162,314	18	359.902,071 374.162,311	0.005
19	359.908,408 374.157,249	20	359.917,287 374.171,918	17.147
21	359.921,897 374.176,276	1	359.925,66 374.178,758	4.508

Punct început	X / Y	Punct sfârşit	X / Y	Lungime segment (** (m)
8	359.846,65 374.219,277	9	359.858,861 374.200,967	22.008
10	359.864,803 374.194,929	11	359.868,818 374.190,848	5.725
12	359.876,873 374.183,337	13	359.880,578 374.180,27	4.81
14	359.887,639 374.174,426	15	359.897,335 374.166,257	12.679
16	359.898,97 374.164,788	17	359.902,067 374.162,314	3.964
18	359.902,071 374.162,311	19	359.908,408 374.157,249	8.111
20	359.917,287 374.171,918	21	359.921,897 374.176,276	6.344

** Lungimile segmentelor sunt determinate în planul de proiecţie Stereo 70 şi sunt rotunjite la 1 milimetru.
*** Distanţa dintre puncte este formată din segmente cumulate ce sunt mai mici decât valoarea 1 milimetru.

Document care conține date cu caracter personal, protejat de prevederile Regulamentului (UE) nr. 679/2016 și Legii 190/2018

DATE DESPRE IMOBILUL NR. 130

Oficiul de Cadastru şi Publicitate Imobiliară GORJ
Biroul de Cadastru şi Publicitate Imobiliară Targu Jiu

A. Partea I. Descrierea imobilului

TEREN Intravilan

Adresa: Loc. Valea Cu Apa, Str Valea Cu Apă, Nr. 40, Jud. Gorj

Nr. Crt	Nr cadastral Nr. topografic	Suprafaţa* (mp)	Observaţii / Referinţe
A1		934	Sector cadastral:78 Teren neimprejmuit;

Construcţii

Crt	Nr cadastral Nr. topografic	Adresa	Observaţii / Referinţe
A1.1	-C1	Loc. Valea Cu Apa, Str Valea Cu Apă, Nr. 40, Jud. Gorj	Nr. niveluri:1; S. construita la sol:98 mp; S. construita desfasurata:98 mp;

B. Partea II. Proprietari şi acte

Inscrieri privitoare la dreptul de proprietate şi alte drepturi reale		Referinţe
/		
Act Normativ nr. 7, din 13/03/1996 emis de PARLAMENTUL ROMANIEI (LEGE;);		
B1	Intabulare, drept de PROPRIETATE, dobandit prin Lege, cota actuala 1/1, cota initiala 1/1	A1
	1) **NEIDENTIFICAT NEIDENTIFICAT**	
Act Administrativ nr. 4543, din 02/06/2025 emis de PRIMARIA COMUNEI FARCASESTI (ADEVERINTA;);		
B2	SE NOTEAZA POSESIA FAPTICA IN FAVOAREA LUI:	A1
	1) **DEACONU JAN-CICEL**	
Act Administrativ nr. 4485, din 29/05/2025 emis de PRIMARIA COMUNEI FARCASESTI (ADEVERINTA;);		
B3	Intabulare, drept de PROPRIETATE, dobandit prin Construire, cota actuala 1/1, cota initiala 1/1	A1.1
	1) **DEACONU JAN-CICEL**	

C. Partea III. SARCINI .

Inscrieri privind dezmembramintele dreptului de proprietate, drepturi reale de garanţie şi sarcini	Referinţe
NU SUNT	

Document care conține date cu caracter personal, protejat de prevederile Regulamentului (UE) nr. 679/2016 și Legii 190/2018

Anexa Nr. 1 La Partea I

Teren

Nr cadastral	Suprafaţa (mp)*	Observaţii / Referinţe
	934	

* Suprafaţa este determinată in planul de proiecţie Stereo 70.

DETALII LINIARE IMOBIL

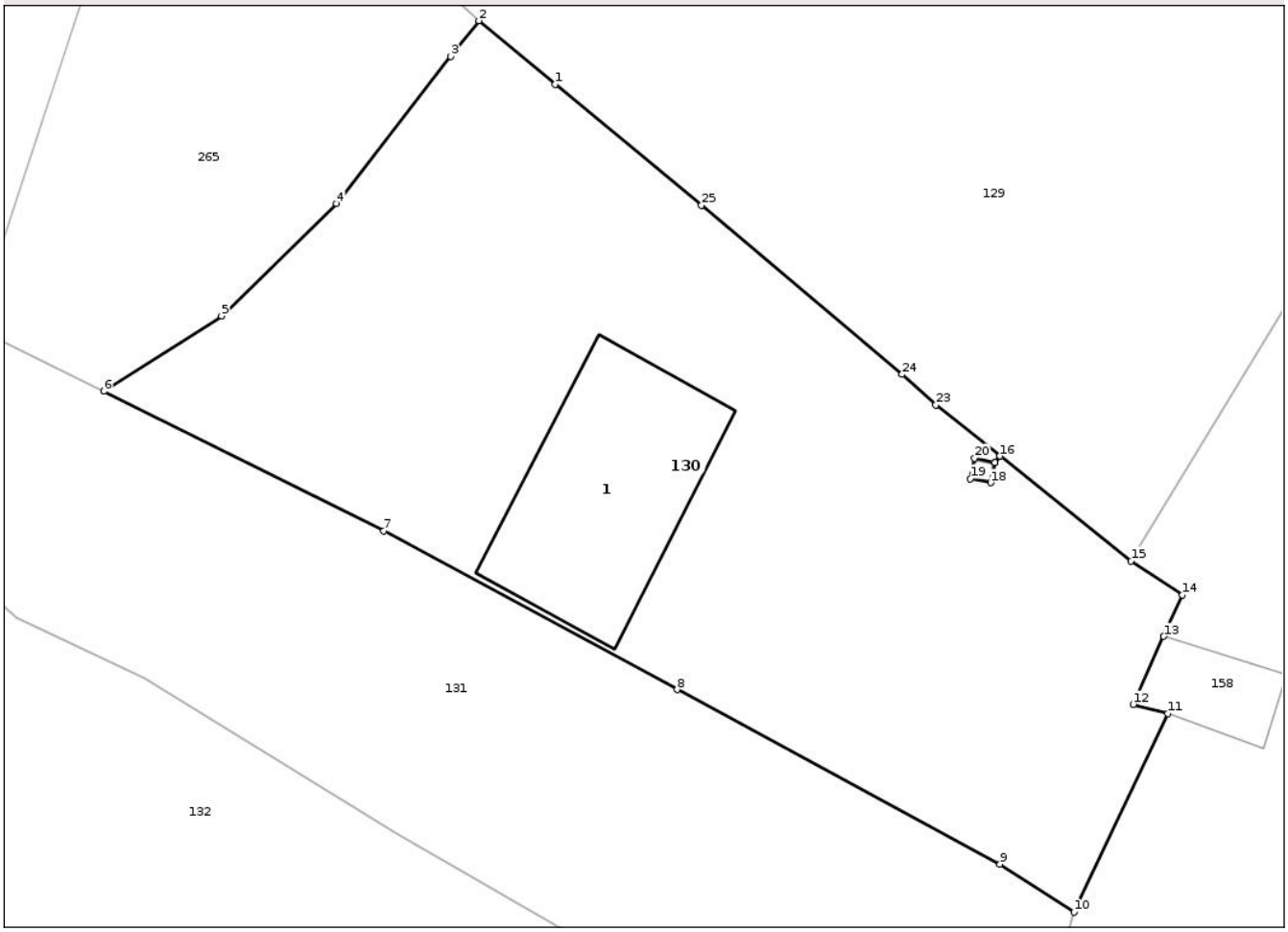

Date referitoare la teren

Crt	Categorie folosință	Intra vilan	Suprafaţa (mp)	Tarla	Parcelă	Nr. topo	Observaţii / Referinţe
1	curti constructii	DA	714	13	482	-	
2	arabil	DA	220	13	482/1	-	

Date referitoare la construcţii

Crt	Număr	Destinaţie construcţie	Supraf. (mp)	Situaţie juridică	Observaţii / Referinţe
A1.1	-C1	constructii de locuinte	Din acte: 0 Masurata: 98	Cu acte	Nr. niveluri:1; S. construita la sol:98 mp; S. construita desfasurata:98 mp;

Lungime Segmente

1) Valorile lungimilor segmentelor sunt obţinute din proiecţie în plan.

Punct început	X / Y	Punct sfârşit	X / Y	Lungime segment (** (m)
1	359.880,578 374.180,27	2	359.876,873 374.183,337	4.81
3	359.875,528 374.181,608	4	359.870,0 374.174,5	9.005
5	359.864,439 374.169,087	6	359.858,741 374.165,435	6.768

Punct început	X / Y	Punct sfârşit	X / Y	Lungime segment (** (m)
2	359.876,873 374.183,337	3	359.875,528 374.181,608	2.191
4	359.870,0 374.174,5	5	359.864,439 374.169,087	7.76
6	359.858,741 374.165,435	7	359.872,283 374.158,694	15.127

Document care conține date cu caracter personal, protejat de prevederile Regulamentului (UE) nr. 679/2016 și Legii 190/2018

Punct început	X / Y	Punct sfârşit	X / Y	Lungime segment (** (m)
7	359.872,283 374.158,694	8	359.886,469 374.151,035	16.122
9	359.902,076 374.142,609	10	359.905,655 374.140,286	4.267
11	359.910,188 374.149,877	12	359.908,519 374.150,328	1.729
13	359.909,993 374.153,604	14	359.910,892 374.155,601	2.19
15	359.908,408 374.157,249	16	359.902,071 374.162,311	8.111
17	359.901,817 374.161,998	18	359.901,614 374.161,024	0.995
19	359.900,635 374.161,227	20	359.900,839 374.162,206	1.0
21	359.901,818 374.162,003	22	359.902,067 374.162,314	0.398
23	359.898,97 374.164,788	24	359.897,335 374.166,257	2.198
25	359.887,639 374.174,426	1	359.880,578 374.180,27	9.166

Punct început	X / Y	Punct sfârşit	X / Y	Lungime segment (** (m)
8	359.886,469 374.151,035	9	359.902,076 374.142,609	17.736
10	359.905,655 374.140,286	11	359.910,188 374.149,877	10.608
12	359.908,519 374.150,328	13	359.909,993 374.153,604	3.592
14	359.910,892 374.155,601	15	359.908,408 374.157,249	2.981
16	359.902,071 374.162,311	17	359.901,817 374.161,998	0.403
18	359.901,614 374.161,024	19	359.900,635 374.161,227	1.0
20	359.900,839 374.162,206	21	359.901,818 374.162,003	1.0
22	359.902,067 374.162,314	23	359.898,97 374.164,788	3.964
24	359.897,335 374.166,257	25	359.887,639 374.174,426	12.679

** Lungimile segmentelor sunt determinate în planul de proiecţie Stereo 70 şi sunt rotunjite la 1 milimetru.
*** Distanţa dintre puncte este formată din segmente cumulate ce sunt mai mici decât valoarea 1 milimetru.

Document care conține date cu caracter personal, protejat de prevederile Regulamentului (UE) nr. 679/2016 și Legii 190/2018

DATE DESPRE IMOBILUL NR. 131

Oficiul de Cadastru şi Publicitate Imobiliară GORJ
Biroul de Cadastru şi Publicitate Imobiliară Targu Jiu

A. Partea I. Descrierea imobilului

TEREN Necunoscut

Adresa: Loc. Valea Cu Apa, Str Valea Cu Apă, Nr. 42, Jud. Gorj

Nr. Crt	Nr cadastral Nr. topografic	Suprafaţa* (mp)	Observaţii / Referinţe
A1		752	Sector cadastral:78 Teren imprejmuit;

B. Partea II. Proprietari şi acte

Inscrieri privitoare la dreptul de proprietate şi alte drepturi reale		Referinţe
/		
Act Administrativ nr. 144, din 28/04/2025 emis de COMUNA FARCASESTI (PROCES VB. DE PUNERE IN POSESIE; HCJ nr. 4/02.09.1991, Anexa 1, poz. 81);		
B1	Inscrierea provizorie, drept de PROPRIETATE, dobandit prin Lege, cota actuala 1/1, cota initiala 1/1	A1
	1) **DODESCU V GRIGORE**, ,defunct;	

C. Partea III. SARCINI .

Inscrieri privind dezmembramintele dreptului de proprietate, drepturi reale de garanţie şi sarcini	Referinţe
NU SUNT	

Document care conține date cu caracter personal, protejat de prevederile Regulamentului (UE) nr. 679/2016 și Legii 190/2018

Anexa Nr. 1 La Partea I

Teren

Nr cadastral	Suprafaţa (mp)*	Observaţii / Referinţe
	752	

* Suprafaţa este determinată in planul de proiecţie Stereo 70.

DETALII LINIARE IMOBIL

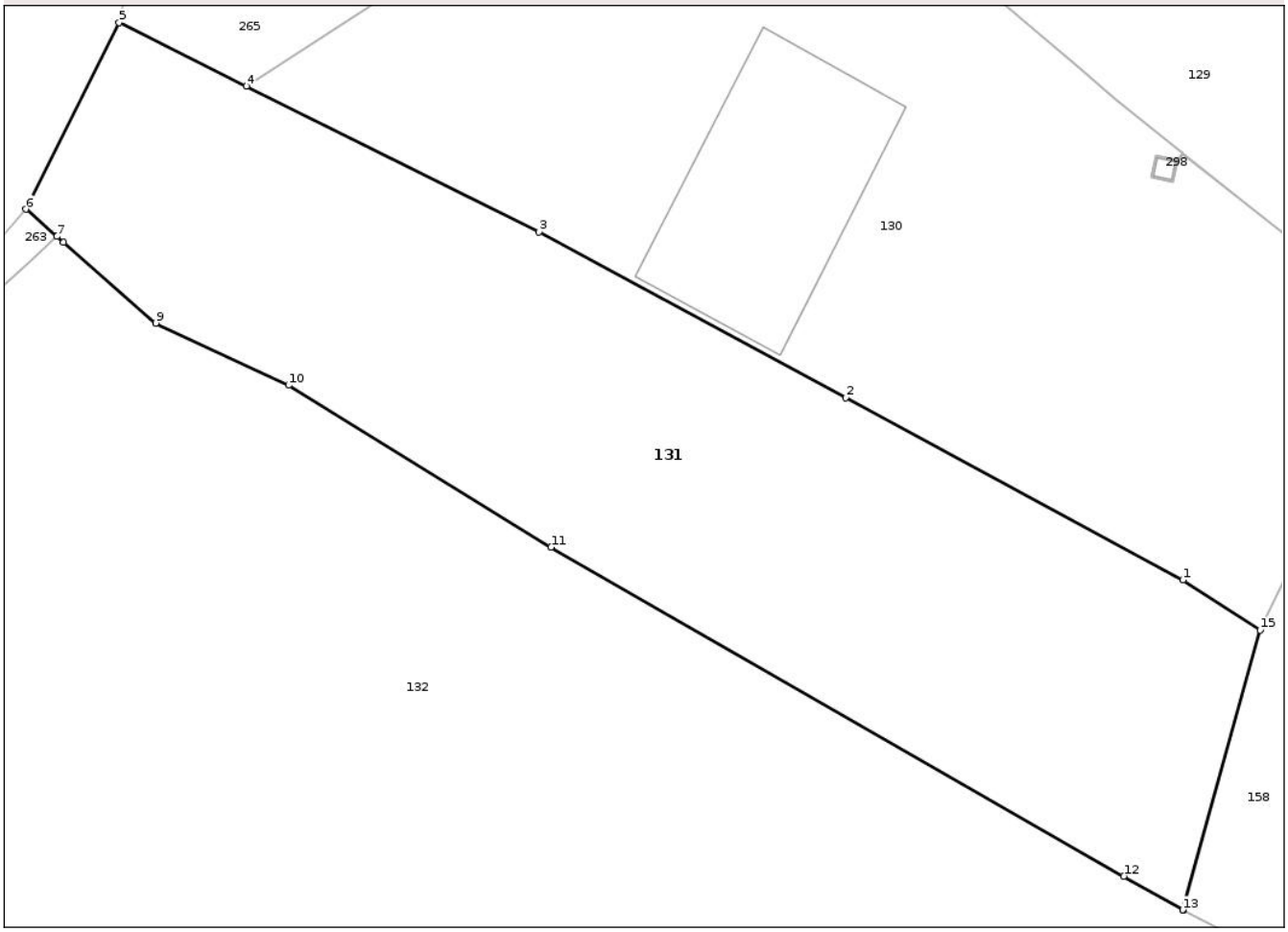

Date referitoare la teren

Crt	Categorie folosință	Intra vilan	Suprafaţa (mp)	Tarla	Parcelă	Nr. topo	Observaţii / Referinţe
1	arabil	DA	463	13	481	-	
2	faneata	DA	249	13	481/1	-	FÂNEAȚĂ ÎMPĂDURITĂ
3	faneata	NU	40	13	481/2	-	FÂNEAȚĂ ÎMPĂDURITĂ

Lungime Segmente
1) Valorile lungimilor segmentelor sunt obţinute din proiecţie în plan.

Punct început	X / Y	Punct sfârşit	X / Y	Lungime segment (** (m)
1	359.902,076 374.142,609	2	359.886,469 374.151,035	17.736
2	359.886,469 374.151,035	3	359.872,283 374.158,694	16.122
3	359.872,283 374.158,694	4	359.858,741 374.165,435	15.127
4	359.858,741 374.165,435	5	359.852,859 374.168,363	6.57

Document care conține date cu caracter personal, protejat de prevederile Regulamentului (UE) nr. 679/2016 și Legii 190/2018

Punct început	X / Y	Punct sfârşit	X / Y	Lungime segment (** (m)
5	359.852,859 374.168,363	6	359.848,545 374.159,745	9.637
6	359.848,545 374.159,745	7	359.849,982 374.158,488	1.909
7	359.849,982 374.158,488	8	359.850,285 374.158,223	0.403
8	359.850,285 374.158,223	9	359.854,556 374.154,48	5.679
9	359.854,556 374.154,48	10	359.860,701 374.151,608	6.783
10	359.860,701 374.151,608	11	359.872,844 374.144,119	14.267
11	359.872,844 374.144,119	12	359.899,349 374.128,923	30.552
12	359.899,349 374.128,923	13	359.902,066 374.127,365	3.132
13	359.902,066 374.127,365	14	359.902,104 374.127,346	0.042
14	359.902,104 374.127,346	15	359.905,655 374.140,286	13.418
15	359.905,655 374.140,286	1	359.902,076 374.142,609	4.267

** Lungimile segmentelor sunt determinate în planul de proiecţie Stereo 70 şi sunt rotunjite la 1 milimetru.
*** Distanţa dintre puncte este formată din segmente cumulate ce sunt mai mici decât valoarea 1 milimetru.

Document care conține date cu caracter personal, protejat de prevederile Regulamentului (UE) nr. 679/2016 și Legii 190/2018

DATE DESPRE IMOBILUL NR. 132

Oficiul de Cadastru şi Publicitate Imobiliară GORJ
Biroul de Cadastru şi Publicitate Imobiliară Targu Jiu

A. Partea I. Descrierea imobilului

TEREN Intravilan

Adresa: Loc. Valea Cu Apa, Str Valea Cu Apă, Nr. 44, Jud. Gorj

Nr. Crt	Nr cadastral Nr. topografic	Suprafaţa* (mp)	Observaţii / Referinţe
A1		4.156	Sector cadastral:78 Teren neimprejmuit;

Construcţii

Crt	Nr cadastral Nr. topografic	Adresa	Observaţii / Referinţe
A1.1	-C1	Loc. Valea Cu Apa, Str Valea Cu Apă, Nr. 44, Jud. Gorj	Nr. niveluri:1; S. construita la sol:92 mp; S. construita desfasurata:92 mp;
A1.2	-C2	Loc. Valea Cu Apa, Str Valea Cu Apă, Nr. 44, Jud. Gorj	Nr. niveluri:1; S. construita la sol:83 mp; S. construita desfasurata:83 mp;

B. Partea II. Proprietari şi acte

Inscrieri privitoare la dreptul de proprietate şi alte drepturi reale		Referinţe
/		
Act Normativ nr. 7, din 13/03/1996 emis de PARLAMENTUL ROMANIEI (LEGE;);		
B1	Intabulare, drept de PROPRIETATE, dobandit prin Lege, cota actuala 1/1, cota initiala 1/1	A1
	1) **NEIDENTIFICAT NEIDENTIFICAT**	
Act Administrativ nr. 4540, din 02/06/2025 emis de PRIMARIA COMUNEI FARCASESTI (ADEVERINTA;);		
B2	SE NOTEAZA POSESIA FAPTICA IN FAVOAREA LUI:	A1
	1) **GRIVEI-HIRGHIDUȘI DUMITRU**	
Act Notarial nr. 59, din 07/01/1986 emis de NOTARIATUL DE STAT JUDETEAN GORJ (CONTRACT DE INTRETINERE;);		
B3	Intabulare, drept de PROPRIETATE, cu titlu de intretinere, dobandit prin Conventie, cota actuala 1/1, cota initiala 1/1	A1.2
	1) **GRIVEI-HIRGHIDUȘI DUMITRU**, bun propriu;	
Act Administrativ nr. 4485, din 29/05/2025 emis de PRIMARIA COMUNEI FARCASESTI (ADEVERINTA;);		
B4	Intabulare, drept de PROPRIETATE, dobandit prin Construire, cota actuala 1/1, cota initiala 1/1	A1.1
	1) **GRIVEI-HIRGHIDUȘI DUMITRU**	

C. Partea III. SARCINI .

Inscrieri privind dezmembramintele dreptului de proprietate, drepturi reale de garanţie şi sarcini	Referinţe
NU SUNT	

Document care conține date cu caracter personal, protejat de prevederile Regulamentului (UE) nr. 679/2016 și Legii 190/2018

Anexa Nr. 1 La Partea I

Teren

Nr cadastral	Suprafaţa (mp)*	Observaţii / Referinţe
	4.156	

* Suprafaţa este determinată in planul de proiecţie Stereo 70.

DETALII LINIARE IMOBIL

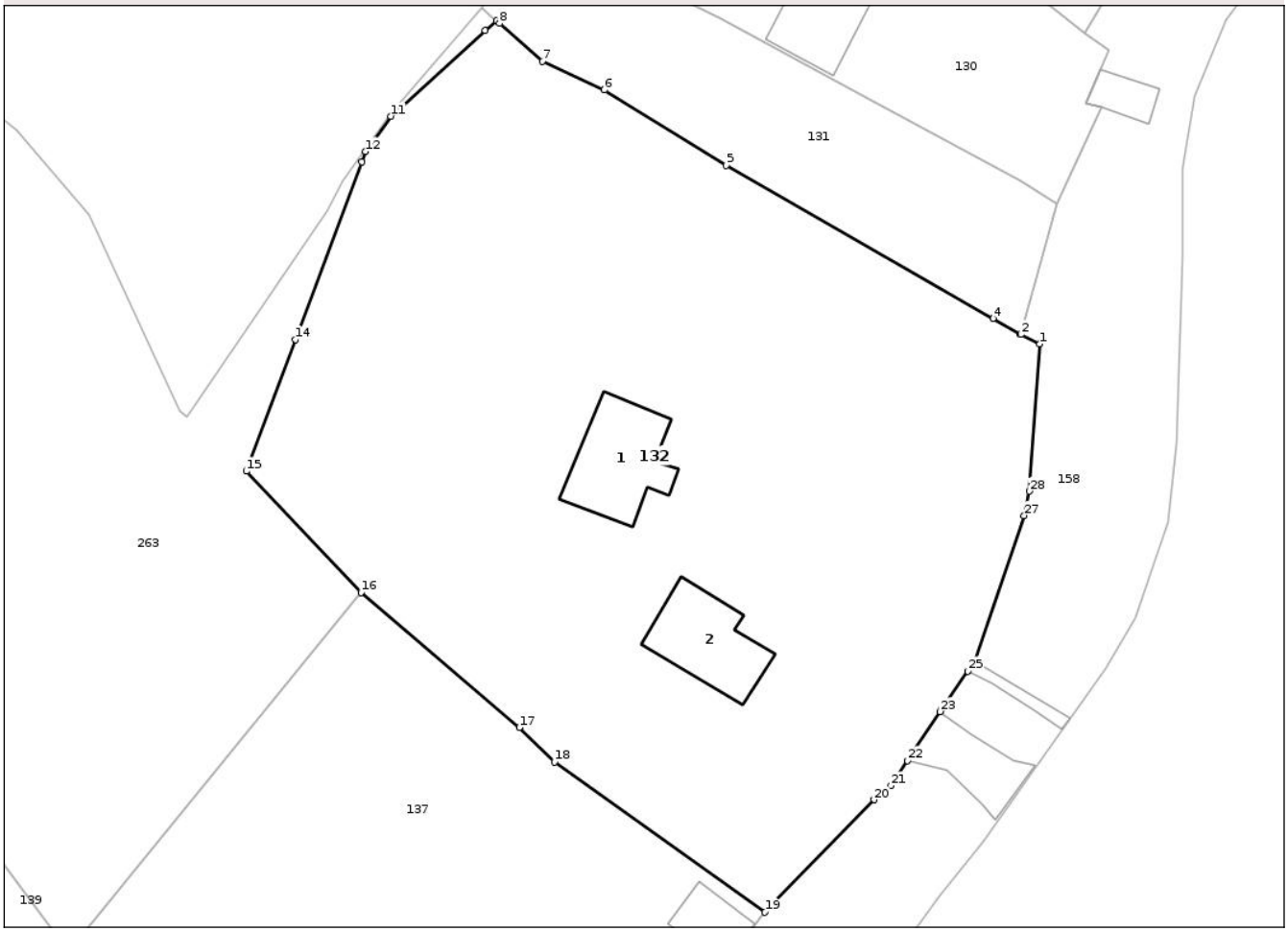

Date referitoare la teren

Crt	Categorie folosință	Intra vilan	Suprafaţa (mp)	Tarla	Parcelă	Nr. topo	Observaţii / Referinţe
1	curti constructii	DA	866	13	476	-	PARCELĂ ERONATĂ ÎN TP: 477
2	vie	DA	370	13	475	-	
3	vie	DA	565	13	480	-	
4	arabil	DA	715	13	479	-	
5	faneata	DA	1.640	13	478	-	FÂNEAȚĂ ÎMPĂDURITĂ

Date referitoare la construcţii

Crt	Număr	Destinaţie construcţie	Supraf. (mp)	Situaţie juridică	Observaţii / Referinţe
A1.1	-C1	constructii de locuinte	Din acte: 0 Masurata: 92	Cu acte	Nr. niveluri:1; S. construita la sol:92 mp; S. construita desfasurata:92 mp;
A1.2	-C2	constructii de locuinte	Din acte: 0 Masurata: 83	Cu acte	Nr. niveluri:1; S. construita la sol:83 mp; S. construita desfasurata:83 mp;

Document care conține date cu caracter personal, protejat de prevederile Regulamentului (UE) nr. 679/2016 și Legii 190/2018

Lungime Segmente
1) Valorile lungimilor segmentelor sunt obţinute din proiecţie în plan.

Punct început	X / Y	Punct sfârşit	X / Y	Lungime segment (** (m)
1	359.903,991 374.126,401	2	359.902,104 374.127,346	2.11
3	359.902,066 374.127,365	4	359.899,349 374.128,923	3.132
5	359.872,844 374.144,119	6	359.860,701 374.151,608	14.267
7	359.854,556 374.154,48	8	359.850,285 374.158,223	5.679
9	359.849,982 374.158,488	10	359.848,885 374.157,495	1.48
11	359.839,5 374.149,0	12	359.837,0 374.145,5	4.301
13	359.836,608 374.144,452	14	359.830,023 374.126,834	18.808
15	359.825,138 374.113,765	16	359.836,535 374.101,728	16.577
17	359.852,271 374.088,329	18	359.855,75 374.084,904	4.882
19	359.876,681 374.069,992	20	359.887,526 374.081,153	15.562
21	359.889,203 374.082,561	22	359.890,847 374.085,031	2.967
23	359.894,091 374.089,906	24	359.894,281 374.090,192	0.343
25	359.896,826 374.093,928	26	359.897,476 374.094,9	1.169
27	359.902,434 374.109,36	28	359.902,944 374.111,788	2.481

Punct început	X / Y	Punct sfârşit	X / Y	Lungime segment (** (m)
2	359.902,104 374.127,346	3	359.902,066 374.127,365	0.042
4	359.899,349 374.128,923	5	359.872,844 374.144,119	30.552
6	359.860,701 374.151,608	7	359.854,556 374.154,48	6.783
8	359.850,285 374.158,223	9	359.849,982 374.158,488	0.403
10	359.848,885 374.157,495	11	359.839,5 374.149,0	12.659
12	359.837,0 374.145,5	13	359.836,608 374.144,452	1.119
14	359.830,023 374.126,834	15	359.825,138 374.113,765	13.952
16	359.836,535 374.101,728	17	359.852,271 374.088,329	20.668
18	359.855,75 374.084,904	19	359.876,681 374.069,992	25.7
20	359.887,526 374.081,153	21	359.889,203 374.082,561	2.19
22	359.890,847 374.085,031	23	359.894,091 374.089,906	5.856
24	359.894,281 374.090,192	25	359.896,826 374.093,928	4.52
26	359.897,476 374.094,9	27	359.902,434 374.109,36	15.286
28	359.902,944 374.111,788	1	359.903,991 374.126,401	14.65

** Lungimile segmentelor sunt determinate în planul de proiecţie Stereo 70 şi sunt rotunjite la 1 milimetru.
*** Distanţa dintre puncte este formată din segmente cumulate ce sunt mai mici decât valoarea 1 milimetru.

Document care conține date cu caracter personal, protejat de prevederile Regulamentului (UE) nr. 679/2016 și Legii 190/2018

DATE DESPRE IMOBILUL NR. 133

Oficiul de Cadastru şi Publicitate Imobiliară GORJ
Biroul de Cadastru şi Publicitate Imobiliară Targu Jiu

A. Partea I. Descrierea imobilului

TEREN Extravilan

Adresa: Jud. Gorj

Nr. Crt	Nr cadastral Nr. topografic	Suprafaţa* (mp)	Observaţii / Referinţe
A1		1.174	Sector cadastral:78 Teren neimprejmuit;

B. Partea II. Proprietari şi acte

Inscrieri privitoare la dreptul de proprietate şi alte drepturi reale		Referinţe
/		
Act Administrativ nr. 149, din 28/04/2025 emis de PRIMARIA COMUNEI FARCASESTI (PROCES VB. DE PUNERE IN POSESIE; Hotararea 3127/11.03.2002, Anexa 30, pozitia 45);		
B1	Inscrierea provizorie, drept de PROPRIETATE, dobandit prin Lege, cota actuala 1/1, cota initiala 1/1	A1
	1) **OSIAC ELIZA**, ,defunctă;	

C. Partea III. SARCINI .

Inscrieri privind dezmembramintele dreptului de proprietate, drepturi reale de garanţie şi sarcini	Referinţe
NU SUNT	

Anexa Nr. 1 La Partea I

Teren

Nr cadastral	Suprafaţa (mp)*	Observaţii / Referinţe
	1.174	

* Suprafaţa este determinată in planul de proiecţie Stereo 70.

DETALII LINIARE IMOBIL

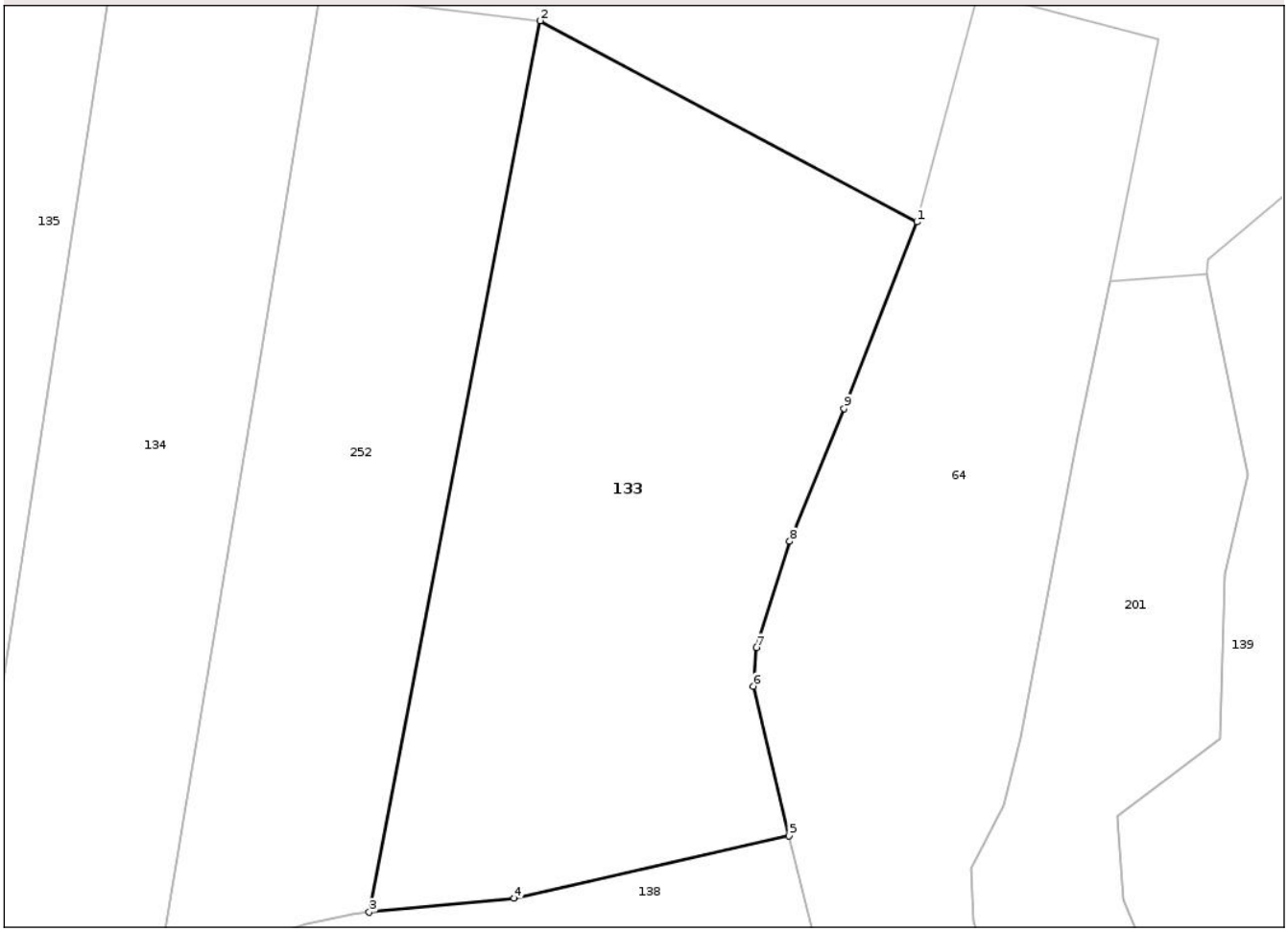

Date referitoare la teren

Crt	Categorie folosință	Intra vilan	Suprafaţa (mp)	Tarla	Parcelă	Nr. topo	Observaţii / Referinţe
1	faneata	NU	1.174	13	450	-	FÂNEAȚĂ ÎMPĂDURITĂ

Lungime Segmente
1) Valorile lungimilor segmentelor sunt obţinute din proiecţie în plan.

Punct început	X / Y	Punct sfârşit	X / Y	Lungime segment (** (m)
1	359.730,521 374.109,846	2	359.706,44 374.122,694	27.294
2	359.706,44 374.122,694	3	359.695,505 374.065,759	57.976
3	359.695,505 374.065,759	4	359.704,772 374.066,638	9.309
4	359.704,772 374.066,638	5	359.722,333 374.070,647	18.013
5	359.722,333 374.070,647	6	359.720,062 374.080,19	9.809

Document care conține date cu caracter personal, protejat de prevederile Regulamentului (UE) nr. 679/2016 și Legii 190/2018

Punct început	X / Y	Punct sfârşit	X / Y	Lungime segment (** (m)
6	359.720,062 374.080,19	7	359.720,274 374.082,669	2.488
7	359.720,274 374.082,669	8	359.722,396 374.089,448	7.103
8	359.722,396 374.089,448	9	359.725,869 374.097,93	9.165
9	359.725,869 374.097,93	1	359.730,521 374.109,846	12.792

** Lungimile segmentelor sunt determinate în planul de proiecţie Stereo 70 şi sunt rotunjite la 1 milimetru.
*** Distanţa dintre puncte este formată din segmente cumulate ce sunt mai mici decât valoarea 1 milimetru.

Document care conține date cu caracter personal, protejat de prevederile Regulamentului (UE) nr. 679/2016 și Legii 190/2018

DATE DESPRE IMOBILUL NR. 134

Oficiul de Cadastru şi Publicitate Imobiliară GORJ
Biroul de Cadastru şi Publicitate Imobiliară Targu Jiu

A. Partea I. Descrierea imobilului

TEREN Extravilan

Adresa: Jud. Gorj

Nr. Crt	Nr cadastral Nr. topografic	Suprafaţa* (mp)	Observaţii / Referinţe
A1		862	Sector cadastral:78 Teren neimprejmuit;

B. Partea II. Proprietari şi acte

Inscrieri privitoare la dreptul de proprietate şi alte drepturi reale		Referinţe
/		
Act Administrativ nr. 153, din 28/04/2025 emis de COMUNA FARCASESTI (PROCES VB. DE PUNERE IN POSESIE; HCJ nr. 3127/11.03.2002, Anexa 30, poz. 43);		
B1	Inscrierea provizorie, drept de PROPRIETATE, dobandit prin Lege, cota actuala 1/1, cota initiala 1/1	A1
	1) **TRANTE ELENA**, defunctă; 2) **TRANTE ANTONIE** 3) **TRANTE CONSTANTIN**, defunct; 4) **BĂRBOI MARGARETA**	

C. Partea III. SARCINI .

Inscrieri privind dezmembramintele dreptului de proprietate, drepturi reale de garanţie şi sarcini	Referinţe
NU SUNT	

Document care conține date cu caracter personal, protejat de prevederile Regulamentului (UE) nr. 679/2016 și Legii 190/2018

Anexa Nr. 1 La Partea I

Teren

Nr cadastral	Suprafaţa (mp)*	Observaţii / Referinţe
	862	

* Suprafaţa este determinată in planul de proiecţie Stereo 70.

DETALII LINIARE IMOBIL

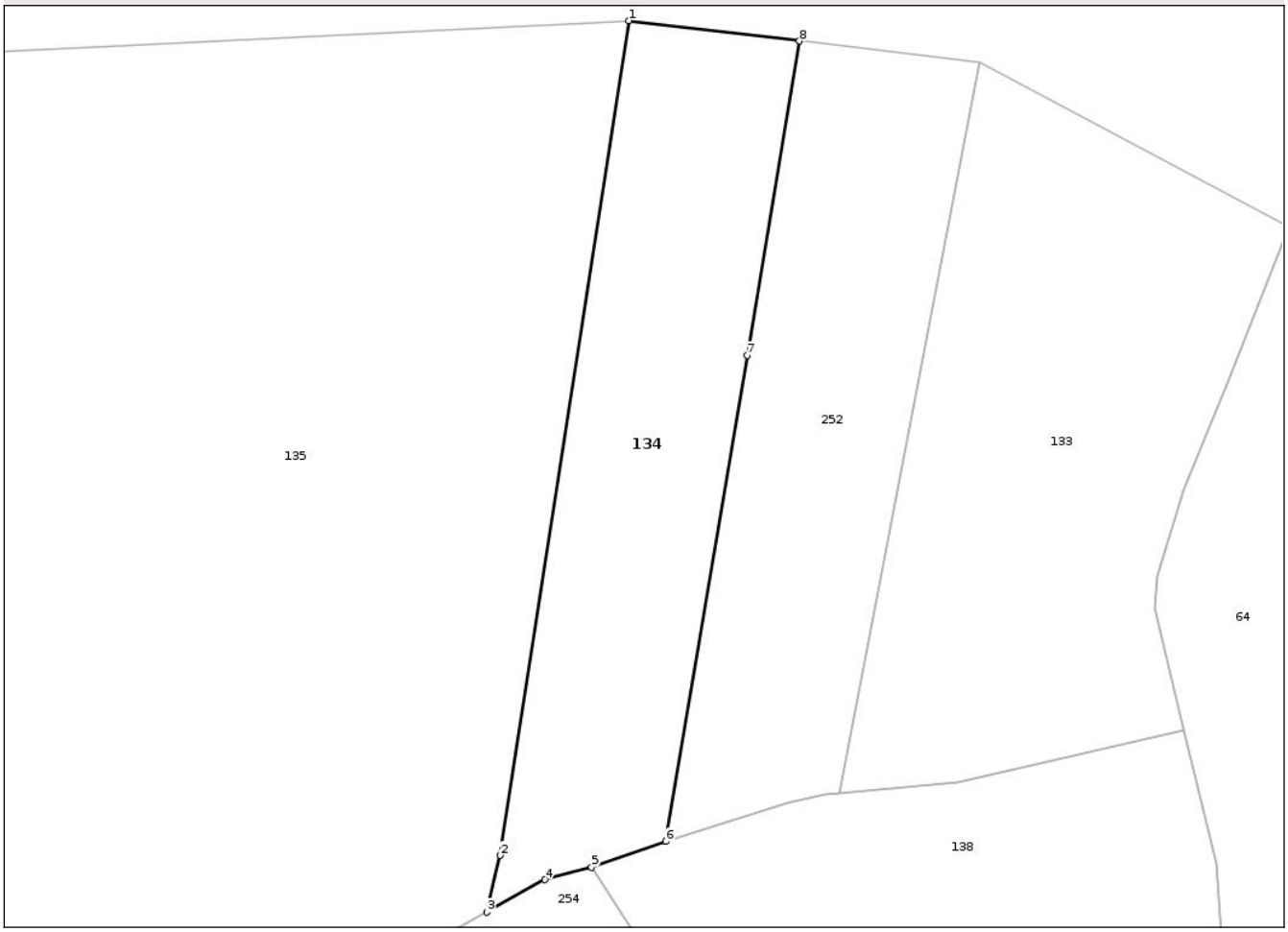

Date referitoare la teren

Crt	Categorie folosință	Intra vilan	Suprafaţa (mp)	Tarla	Parcelă	Nr. topo	Observaţii / Referinţe
1	faneata	NU	862	13	450/2	-	FÂNEAȚĂ ÎMPĂDURITĂ

Lungime Segmente
1) Valorile lungimilor segmentelor sunt obţinute din proiecţie în plan.

Punct început	X / Y	Punct sfârşit	X / Y	Lungime segment (** (m)
1	359.679,067 374.125,938	2	359.669,048 374.060,911	65.794
2	359.669,048 374.060,911	3	359.667,992 374.056,485	4.55
3	359.667,992 374.056,485	4	359.672,535 374.059,017	5.201
4	359.672,535 374.059,017	5	359.676,178 374.059,996	3.772
5	359.676,178 374.059,996	6	359.681,977 374.062,002	6.136

Document care conține date cu caracter personal, protejat de prevederile Regulamentului (UE) nr. 679/2016 și Legii 190/2018

Punct început	X / Y	Punct sfârşit	X / Y	Lungime segment (** (m)
6	359.681,977 374.062,002	7	359.688,294 374.099,857	38.378
7	359.688,294 374.099,857	8	359.692,383 374.124,36	24.842
8	359.692,383 374.124,36	1	359.679,067 374.125,938	13.409

** Lungimile segmentelor sunt determinate în planul de proiecţie Stereo 70 şi sunt rotunjite la 1 milimetru.
*** Distanţa dintre puncte este formată din segmente cumulate ce sunt mai mici decât valoarea 1 milimetru.

Document care conține date cu caracter personal, protejat de prevederile Regulamentului (UE) nr. 679/2016 și Legii 190/2018

DATE DESPRE IMOBILUL NR. 135

Oficiul de Cadastru şi Publicitate Imobiliară GORJ
Biroul de Cadastru şi Publicitate Imobiliară Targu Jiu

A. Partea I. Descrierea imobilului

TEREN Extravilan

Adresa: Jud. Gorj

Nr. Crt	Nr cadastral Nr. topografic	Suprafaţa* (mp)	Observaţii / Referinţe
A1		5.741	Sector cadastral:78 Teren neimprejmuit;

B. Partea II. Proprietari şi acte

Inscrieri privitoare la dreptul de proprietate şi alte drepturi reale		Referinţe
/		
Act Administrativ nr. 150, din 28/04/2025 emis de PRIMARIA COMUNEI FARCASESTI (PROCES VB. DE PUNERE IN POSESIE; Hotararea 4/02.09.1991, Anexa 1, pozitia 90);		
B1	Inscrierea provizorie, drept de PROPRIETATE, dobandit prin Lege, cota actuala 1/1, cota initiala 1/1	A1
	1) **DODESCU AL. ION**, ,defunct;	

C. Partea III. SARCINI .

Inscrieri privind dezmembramintele dreptului de proprietate, drepturi reale de garanţie şi sarcini	Referinţe
NU SUNT	

Anexa Nr. 1 La Partea I

Teren

Nr cadastral	Suprafaţa (mp)*	Observaţii / Referinţe
	5.741	

* Suprafaţa este determinată in planul de proiecţie Stereo 70.

DETALII LINIARE IMOBIL

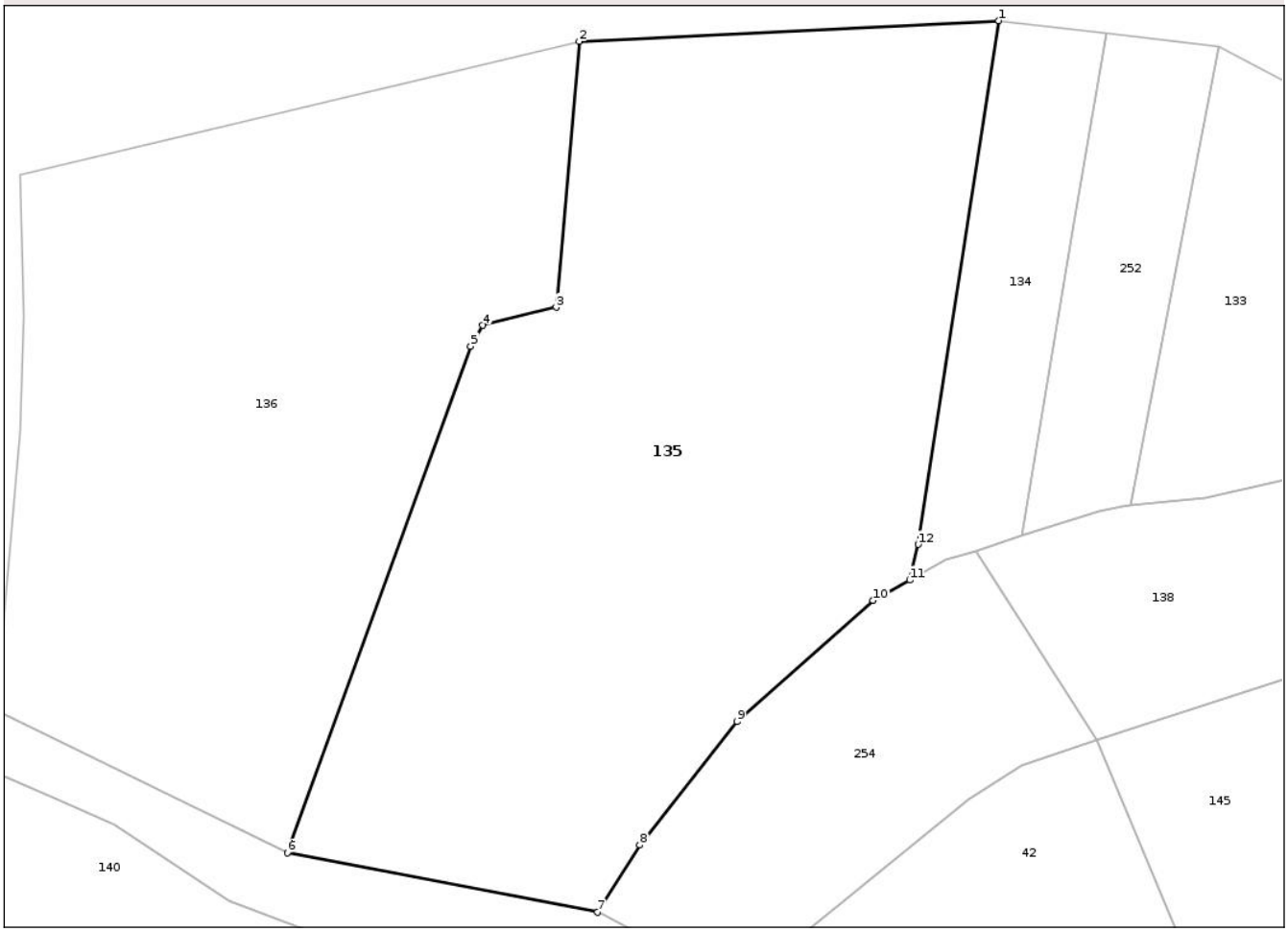

Date referitoare la teren

Crt	Categorie folosință	Intra vilan	Suprafaţa (mp)	Tarla	Parcelă	Nr. topo	Observaţii / Referinţe
1	faneata	NU	5.741	13	443	-	FÂNEAȚĂ ÎMPĂDURITĂ

Lungime Segmente
1) Valorile lungimilor segmentelor sunt obţinute din proiecţie în plan.

Punct început	X / Y	Punct sfârşit	X / Y	Lungime segment (** (m)
1	359.679,067 374.125,938	2	359.626,891 374.123,353	52.24
2	359.626,891 374.123,353	3	359.624,032 374.090,359	33.118
3	359.624,032 374.090,359	4	359.614,933 374.088,108	9.373
4	359.614,933 374.088,108	5	359.613,403 374.085,518	3.008
5	359.613,403 374.085,518	6	359.590,62 374.022,613	66.904

Document care conține date cu caracter personal, protejat de prevederile Regulamentului (UE) nr. 679/2016 și Legii 190/2018

Punct început	X / Y	Punct sfârşit	X / Y	Lungime segment (** (m)
6	359.590,62 374.022,613	7	359.629,189 374.015,241	39.267
7	359.629,189 374.015,241	8	359.634,425 374.023,586	9.852
8	359.634,425 374.023,586	9	359.646,489 374.038,915	19.507
9	359.646,489 374.038,915	10	359.663,449 374.053,953	22.667
10	359.663,449 374.053,953	11	359.667,992 374.056,485	5.201
11	359.667,992 374.056,485	12	359.669,048 374.060,911	4.55
12	359.669,048 374.060,911	1	359.679,067 374.125,938	65.794

** Lungimile segmentelor sunt determinate în planul de proiecţie Stereo 70 şi sunt rotunjite la 1 milimetru.
*** Distanţa dintre puncte este formată din segmente cumulate ce sunt mai mici decât valoarea 1 milimetru.

Document care conține date cu caracter personal, protejat de prevederile Regulamentului (UE) nr. 679/2016 și Legii 190/2018

DATE DESPRE IMOBILUL NR. 136

Oficiul de Cadastru şi Publicitate Imobiliară GORJ
Biroul de Cadastru şi Publicitate Imobiliară Targu Jiu

A. Partea I. Descrierea imobilului

TEREN Extravilan

Adresa: Jud. Gorj

Nr. Crt	Nr cadastral Nr. topografic	Suprafaţa* (mp)	Observaţii / Referinţe
A1		4.547	Sector cadastral:78 Teren neimprejmuit;

B. Partea II. Proprietari şi acte

Inscrieri privitoare la dreptul de proprietate şi alte drepturi reale		Referinţe
/		
Act Administrativ nr. 146, din 28/04/2025 emis de PRIMARIA COMUNEI FARCASESTI (PROCES VB. DE PUNERE IN POSESIE; Hotararea 4/02.09.1991, Anexa 1, pozitia 19);		
B1	Inscrierea provizorie, drept de PROPRIETATE, dobandit prin Lege, cota actuala 1/1, cota initiala 1/1	A1
	1) **DODESCU C GRIGORE**, ,defunct;	

C. Partea III. SARCINI .

Inscrieri privind dezmembramintele dreptului de proprietate, drepturi reale de garanţie şi sarcini	Referinţe
NU SUNT	

Document care conține date cu caracter personal, protejat de prevederile Regulamentului (UE) nr. 679/2016 și Legii 190/2018

Anexa Nr. 1 La Partea I

Teren

Nr cadastral	Suprafaţa (mp)*	Observaţii / Referinţe
	4.547	

* Suprafaţa este determinată in planul de proiecţie Stereo 70.

DETALII LINIARE IMOBIL

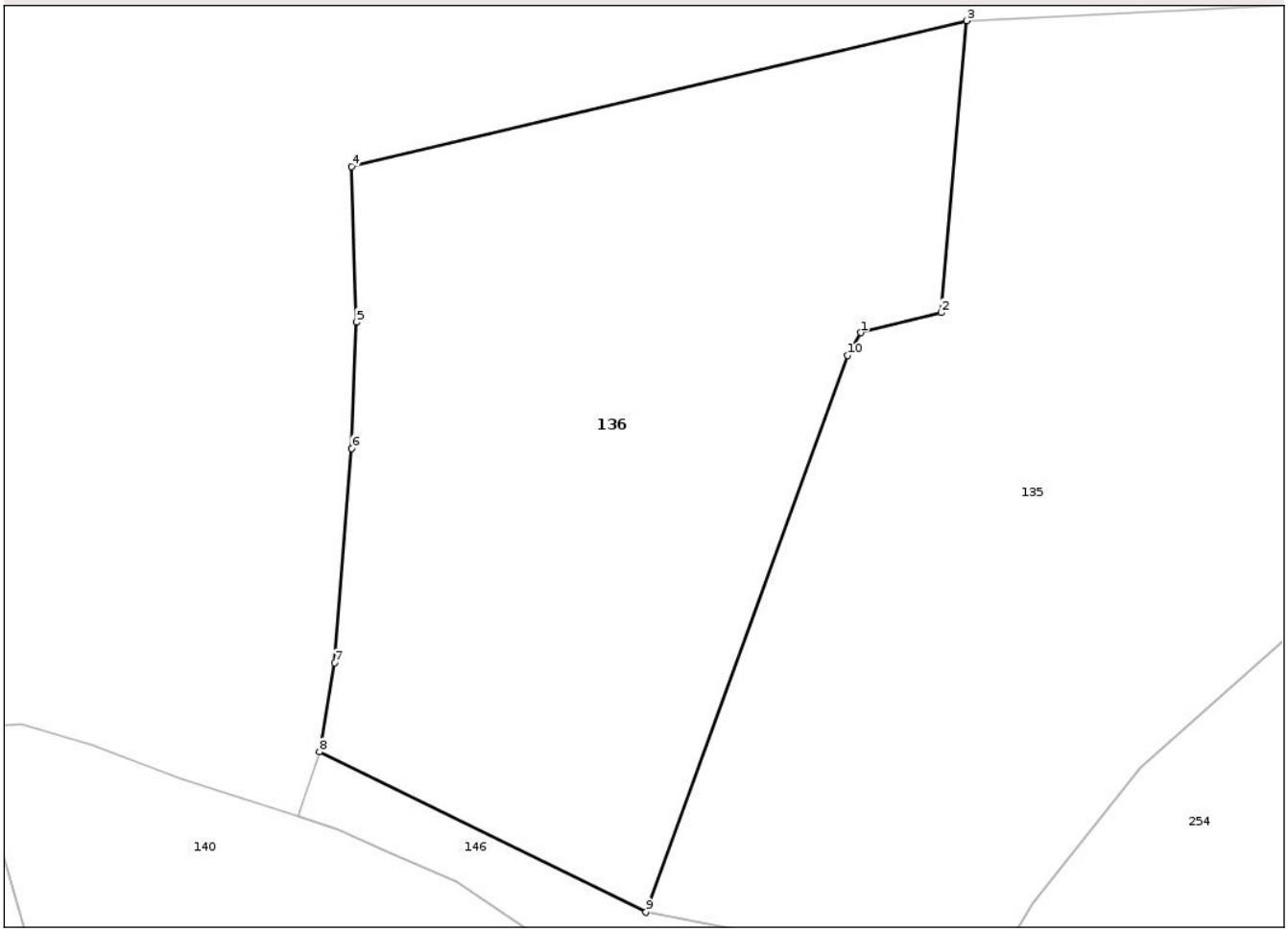

Date referitoare la teren

Crt	Categorie folosință	Intra vilan	Suprafaţa (mp)	Tarla	Parcelă	Nr. topo	Observaţii / Referinţe
1	faneata	NU	4.547	13	444	-	FÂNEAȚĂ ÎMPĂDURITĂ

Lungime Segmente
1) Valorile lungimilor segmentelor sunt obţinute din proiecţie în plan.

Punct început	X / Y	Punct sfârşit	X / Y	Lungime segment (** (m)
1	359.614,933 374.088,108	2	359.624,032 374.090,359	9.373
2	359.624,032 374.090,359	3	359.626,891 374.123,353	33.118
3	359.626,891 374.123,353	4	359.557,344 374.106,872	71.473
4	359.557,344 374.106,872	5	359.557,861 374.089,282	17.598
5	359.557,861 374.089,282	6	359.557,339 374.075,017	14.275

Document care conține date cu caracter personal, protejat de prevederile Regulamentului (UE) nr. 679/2016 și Legii 190/2018

Punct început	X / Y	Punct sfârşit	X / Y	Lungime segment (** (m)
6	359.557,339 374.075,017	7	359.555,372 374.050,808	24.289
7	359.555,372 374.050,808	8	359.553,701 374.040,735	10.211
8	359.553,701 374.040,735	9	359.590,62 374.022,613	41.127
9	359.590,62 374.022,613	10	359.613,403 374.085,518	66.904
10	359.613,403 374.085,518	1	359.614,933 374.088,108	3.008

** Lungimile segmentelor sunt determinate în planul de proiecţie Stereo 70 şi sunt rotunjite la 1 milimetru.
*** Distanţa dintre puncte este formată din segmente cumulate ce sunt mai mici decât valoarea 1 milimetru.

Document care conține date cu caracter personal, protejat de prevederile Regulamentului (UE) nr. 679/2016 și Legii 190/2018

DATE DESPRE IMOBILUL NR. 137

Oficiul de Cadastru şi Publicitate Imobiliară GORJ
Biroul de Cadastru şi Publicitate Imobiliară Targu Jiu

A. Partea I. Descrierea imobilului

TEREN Intravilan

Adresa: Loc. Valea Cu Apa, Str Valea Cu Apă, Nr. 46, Jud. Gorj

Nr. Crt	Nr cadastral Nr. topografic	Suprafaţa* (mp)	Observaţii / Referinţe
A1		2.500	Sector cadastral:78 Teren imprejmuit;

Construcţii

Crt	Nr cadastral Nr. topografic	Adresa	Observaţii / Referinţe
A1.1	-C1	Loc. Valea Cu Apa, Str Valea Cu Apă, Nr. 46, Jud. Gorj	Nr. niveluri:1; S. construita la sol:134 mp; S. construita desfasurata:134 mp;
A1.2	-C2	Loc. Valea Cu Apa, Str Valea Cu Apă, Nr. 46, Jud. Gorj	Nr. niveluri:1; S. construita la sol:64 mp; S. construita desfasurata:64 mp;

B. Partea II. Proprietari şi acte

Inscrieri privitoare la dreptul de proprietate şi alte drepturi reale		Referinţe
/		
Act Administrativ nr. 437058, din 25/05/1995 emis de CJSDPAT GORJ (TITLU DE PROPRIETATE;);		
B1	Intabulare, drept de PROPRIETATE, dobandit prin Constituire, cota actuala 1/1, cota initiala 1/1	A1
	1) **RACEA GR ARON**	
Act Administrativ nr. 7, din 03/02/1995 emis de PRIMARIA COMUNEI FARCASESTI (AUTORIZATIE DE CONSTRUCTIE;);		
B1	Intabulare, drept de PROPRIETATE, dobandit prin Construire, cota actuala 1/1, cota initiala 1/1	A1.1
	1) **RACEA GR ARON**	
Act Administrativ nr. 15, din 04/03/2003 emis de PRIMARIA COMUNEI FARCASESTI (AUTORIZATIE DE CONSTRUCTIE;);		
B3	Intabulare, drept de PROPRIETATE, dobandit prin Construire, cota actuala 1/1, cota initiala 1/1	A1.2
	1) **RACEA GR ARON**	

C. Partea III. SARCINI .

Inscrieri privind dezmembramintele dreptului de proprietate, drepturi reale de garanţie şi sarcini	Referinţe
NU SUNT	

Document care conține date cu caracter personal, protejat de prevederile Regulamentului (UE) nr. 679/2016 și Legii 190/2018

Anexa Nr. 1 La Partea I

Teren

Nr cadastral	Suprafaţa (mp)*	Observaţii / Referinţe
	2.500	

* Suprafaţa este determinată in planul de proiecţie Stereo 70.

DETALII LINIARE IMOBIL

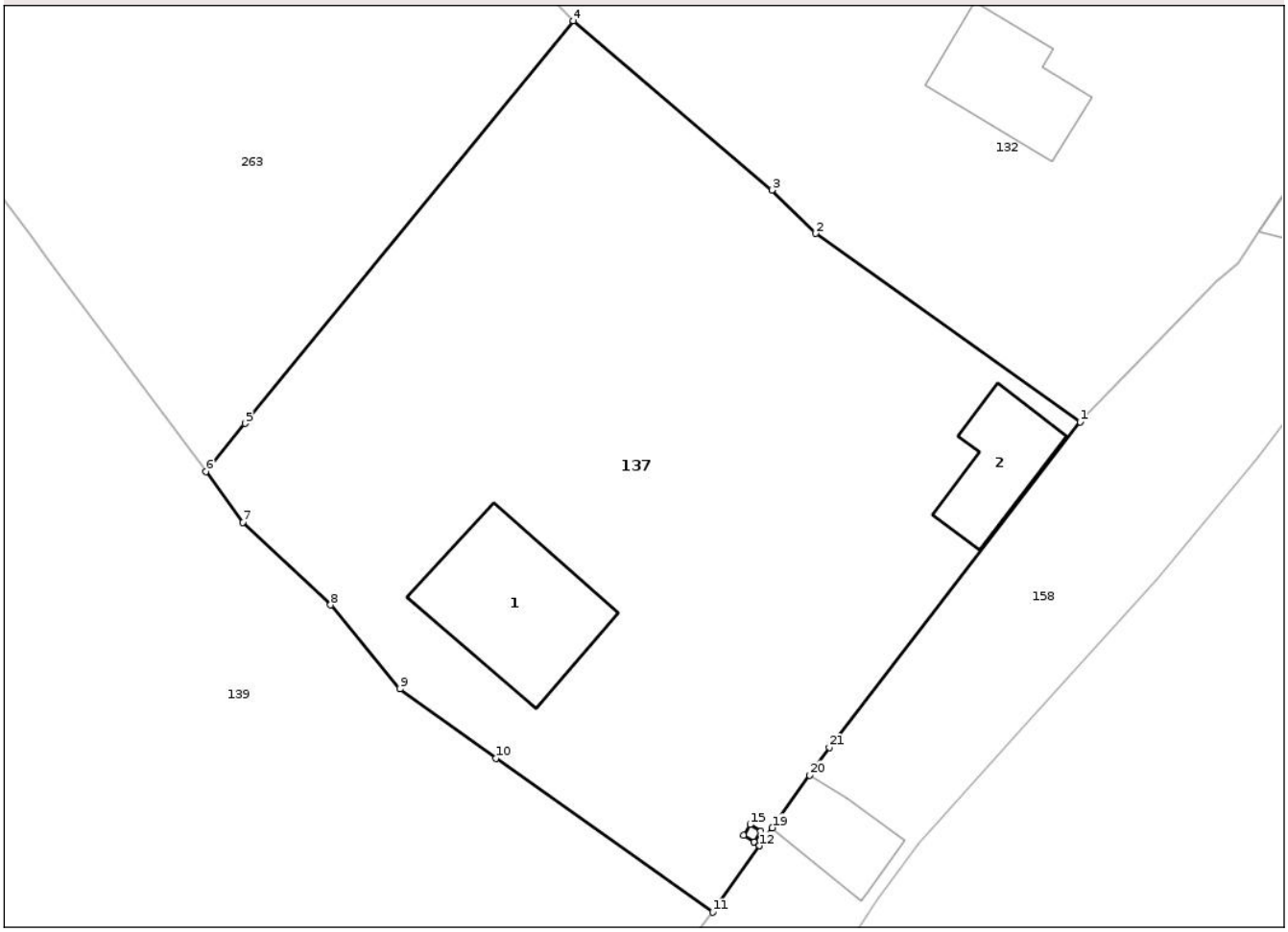

Date referitoare la teren

Crt	Categorie folosință	Intra vilan	Suprafaţa (mp)	Tarla	Parcelă	Nr. topo	Observaţii / Referinţe
1	curti constructii	DA	989	13	470/2	-	
2	vie	DA	153	13	470/1	-	
3	arabil	DA	559	13	470	-	
4	faneata	DA	799	13	473	-	FÂNEAȚĂ ÎMPĂDURITĂ

Date referitoare la construcţii

Crt	Număr	Destinaţie construcţie	Supraf. (mp)	Situaţie juridică	Observaţii / Referinţe
A1.1	-C1	constructii de locuinte	Din acte: 0 Masurata: 134	Cu acte	Nr. niveluri:1; S. construita la sol:134 mp; S. construita desfasurata:134 mp;
A1.2	-C2	constructii anexa	Din acte: 0 Masurata: 64	Cu acte	Nr. niveluri:1; S. construita la sol:64 mp; S. construita desfasurata:64 mp;

Lungime Segmente

1) Valorile lungimilor segmentelor sunt obţinute din proiecţie în plan.

Punct început	X / Y	Punct sfârşit	X / Y	Lungime segment (** (m)

Punct început	X / Y	Punct sfârşit	X / Y	Lungime segment (** (m)

Document care conține date cu caracter personal, protejat de prevederile Regulamentului (UE) nr. 679/2016 și Legii 190/2018

Punct început	X / Y	Punct sfârşit	X / Y	Lungime segment (** (m)
1	359.876,681 374.069,992	2	359.855,75 374.084,904	25.7
3	359.852,271 374.088,329	4	359.836,535 374.101,728	20.668
5	359.810,557 374.069,874	6	359.807,476 374.066,072	4.894
7	359.810,405 374.062,05	8	359.817,336 374.055,515	9.526
9	359.822,822 374.048,873	10	359.830,421 374.043,374	9.38
11	359.847,596 374.031,212	12	359.851,294 374.036,463	6.422
13	359.850,879 374.036,761	14	359.850,028 374.037,286	1.0
15	359.850,553 374.038,137	16	359.851,404 374.037,612	1.0
17	359.850,882 374.036,765	18	359.851,297 374.036,467	0.511
19	359.852,3 374.037,892	20	359.855,266 374.042,059	5.115
21	359.856,819 374.044,241	1	359.876,681 374.069,992	32.521

Punct început	X / Y	Punct sfârşit	X / Y	Lungime segment (** (m)
2	359.855,75 374.084,904	3	359.852,271 374.088,329	4.882
4	359.836,535 374.101,728	5	359.810,557 374.069,874	41.104
6	359.807,476 374.066,072	7	359.810,405 374.062,05	4.975
8	359.817,336 374.055,515	9	359.822,822 374.048,873	8.615
10	359.830,421 374.043,374	11	359.847,596 374.031,212	21.045
12	359.851,294 374.036,463	13	359.850,879 374.036,761	0.511
14	359.850,028 374.037,286	15	359.850,553 374.038,137	1.0
16	359.851,404 374.037,612	17	359.850,882 374.036,765	0.995
18	359.851,297 374.036,467	19	359.852,3 374.037,892	1.743
20	359.855,266 374.042,059	21	359.856,819 374.044,241	2.678

** Lungimile segmentelor sunt determinate în planul de proiecţie Stereo 70 şi sunt rotunjite la 1 milimetru.
*** Distanţa dintre puncte este formată din segmente cumulate ce sunt mai mici decât valoarea 1 milimetru.

Document care conține date cu caracter personal, protejat de prevederile Regulamentului (UE) nr. 679/2016 și Legii 190/2018

DATE DESPRE IMOBILUL NR. 138

Oficiul de Cadastru şi Publicitate Imobiliară GORJ
Biroul de Cadastru şi Publicitate Imobiliară Targu Jiu

A. Partea I. Descrierea imobilului

TEREN Extravilan

Adresa: Jud. Gorj

Nr. Crt	Nr cadastral Nr. topografic	Suprafaţa* (mp)	Observaţii / Referinţe
A1	38455	Din acte: 1.075 Masurata: 1.069	Sector cadastral:78 Teren neimprejmuit;

B. Partea II. Proprietari şi acte

Inscrieri privitoare la dreptul de proprietate şi alte drepturi reale		Referinţe
48740 / 20/03/2023		
Act Administrativ nr. 1526114, din 23/02/2023 emis de CJ GORJ (TITLU DE PROPRIETATE;);		
B1	Intabulare, drept de PROPRIETATE, dobandit prin Reconstituire, cota actuala 1/1, cota initiala 1/1	A1
	1) **DODESCU CONSTANTIN**, (defunct), bun propriu;	

C. Partea III. SARCINI .

Inscrieri privind dezmembramintele dreptului de proprietate, drepturi reale de garanţie şi sarcini	Referinţe
NU SUNT	

Document care conține date cu caracter personal, protejat de prevederile Regulamentului (UE) nr. 679/2016 și Legii 190/2018

Anexa Nr. 1 La Partea I

Teren

Nr cadastral	Suprafaţa (mp)*	Observaţii / Referinţe
38455	Din acte: 1.075 Masurata: 1.069	

* Suprafaţa este determinată in planul de proiecţie Stereo 70.

DETALII LINIARE IMOBIL

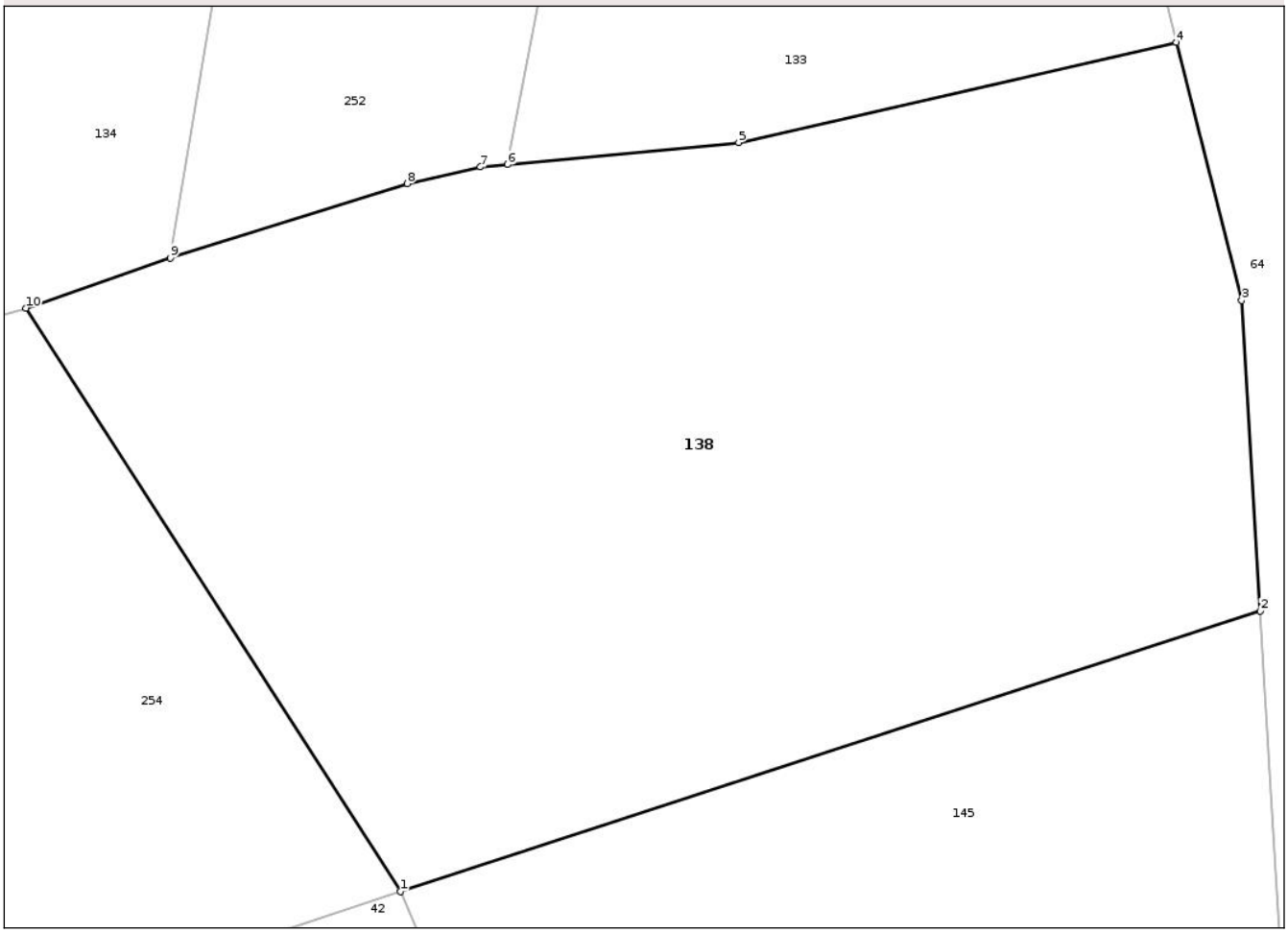

Date referitoare la teren

Crt	Categorie folosință	Intra vilan	Suprafaţa (mp)	Tarla	Parcelă	Nr. topo	Observaţii / Referinţe
1	faneata	NU	1.069	13	451	-	FÂNEAȚĂ ÎMPĂDURITĂ

Lungime Segmente
1) Valorile lungimilor segmentelor sunt obţinute din proiecţie în plan.

Punct început	X / Y	Punct sfârşit	X / Y	Lungime segment (** (m)
1	359.691,208 374.036,604	2	359.725,693 374.047,852	36.273
2	359.725,693 374.047,852	3	359.724,945 374.060,3	12.47
3	359.724,945 374.060,3	4	359.722,333 374.070,647	10.672
4	359.722,333 374.070,647	5	359.704,772 374.066,638	18.013
5	359.704,772 374.066,638	6	359.695,505 374.065,759	9.309

Document care conține date cu caracter personal, protejat de prevederile Regulamentului (UE) nr. 679/2016 și Legii 190/2018

Punct început	X / Y	Punct sfârşit	X / Y	Lungime segment (** (m)
6	359.695,505 374.065,759	7	359.694,409 374.065,655	1.101
7	359.694,409 374.065,655	8	359.691,479 374.064,994	3.004
8	359.691,479 374.064,994	9	359.681,977 374.062,002	9.962
9	359.681,977 374.062,002	10	359.676,178 374.059,996	6.136
10	359.676,178 374.059,996	1	359.691,208 374.036,604	27.804

** Lungimile segmentelor sunt determinate în planul de proiecţie Stereo 70 şi sunt rotunjite la 1 milimetru.
*** Distanţa dintre puncte este formată din segmente cumulate ce sunt mai mici decât valoarea 1 milimetru.

Document care conține date cu caracter personal, protejat de prevederile Regulamentului (UE) nr. 679/2016 și Legii 190/2018

DATE DESPRE IMOBILUL NR. 139

Oficiul de Cadastru şi Publicitate Imobiliară GORJ
Biroul de Cadastru şi Publicitate Imobiliară Targu Jiu

A. Partea I. Descrierea imobilului

TEREN Necunoscut

Adresa: Loc. Valea Cu Apa, Str Valea Cu Apă, Nr. 48, Jud. Gorj

Nr. Crt	Nr cadastral Nr. topografic	Suprafaţa* (mp)	Observaţii / Referinţe
A1		Din acte: 6.494 Masurata: 6.895	Sector cadastral:78 Teren imprejmuit;

Construcţii

Crt	Nr cadastral Nr. topografic	Adresa	Observaţii / Referinţe
A1.1	-C1	Loc. Valea Cu Apa, Str Valea Cu Apă, Nr. 48, Jud. Gorj	Nr. niveluri:1; S. construita la sol:143 mp; S. construita desfasurata:143 mp;
A1.2	-C2	Loc. Valea Cu Apa, Str Valea Cu Apă, Nr. 48, Jud. Gorj	Nr. niveluri:1; S. construita la sol:92 mp; S. construita desfasurata:92 mp;

B. Partea II. Proprietari şi acte

Inscrieri privitoare la dreptul de proprietate şi alte drepturi reale		Referinţe
/		
Act Administrativ nr. 1502760, din 26/04/2007 emis de CJSDPAT GORJ (TITLU DE PROPRIETATE;);		
B1	Intabulare, drept de PROPRIETATE, dobandit prin Reconstituire, cota actuala 1/2, cota initiala 1/2	A1
	1) **RACEA ANA**	
Act Notarial nr. 52, din 18/03/2011 emis de BNP RACEANU ION (CERTIFICAT DE MOSTENITOR;);		
B2	Intabulare, drept de PROPRIETATE,cu titlu de mostenire, dobandit prin Succesiune, cota actuala 1/2, cota initiala 1/2	A1
	1) **RACEA MARIUS**	
B3	Intabulare, drept de PROPRIETATE, cu titlu de mostenire, dobandit prin Succesiune, cota actuala 1/2, cota initiala 1/2	A1.1, A1.2
	1) **RACEA MARIUS**	
Act Administrativ nr. 4485, din 29/05/2025 emis de PRIMARIA COMUNEI FARCASESTI (ADEVERINTA;);		
B4	Intabulare, drept de PROPRIETATE, dobandit prin Construire, cota actuala 1/1, cota initiala 1/1	A1.1, A1.2
	1) **RACEA ANA**	

C. Partea III. SARCINI .

Inscrieri privind dezmembramintele dreptului de proprietate, drepturi reale de garanţie şi sarcini	Referinţe
NU SUNT	

Document care conține date cu caracter personal, protejat de prevederile Regulamentului (UE) nr. 679/2016 și Legii 190/2018

Anexa Nr. 1 La Partea I

Teren

Nr cadastral	Suprafaţa (mp)*	Observaţii / Referinţe
	Din acte: 6.494 Masurata: 6.895	

* Suprafaţa este determinată in planul de proiecţie Stereo 70.

DETALII LINIARE IMOBIL

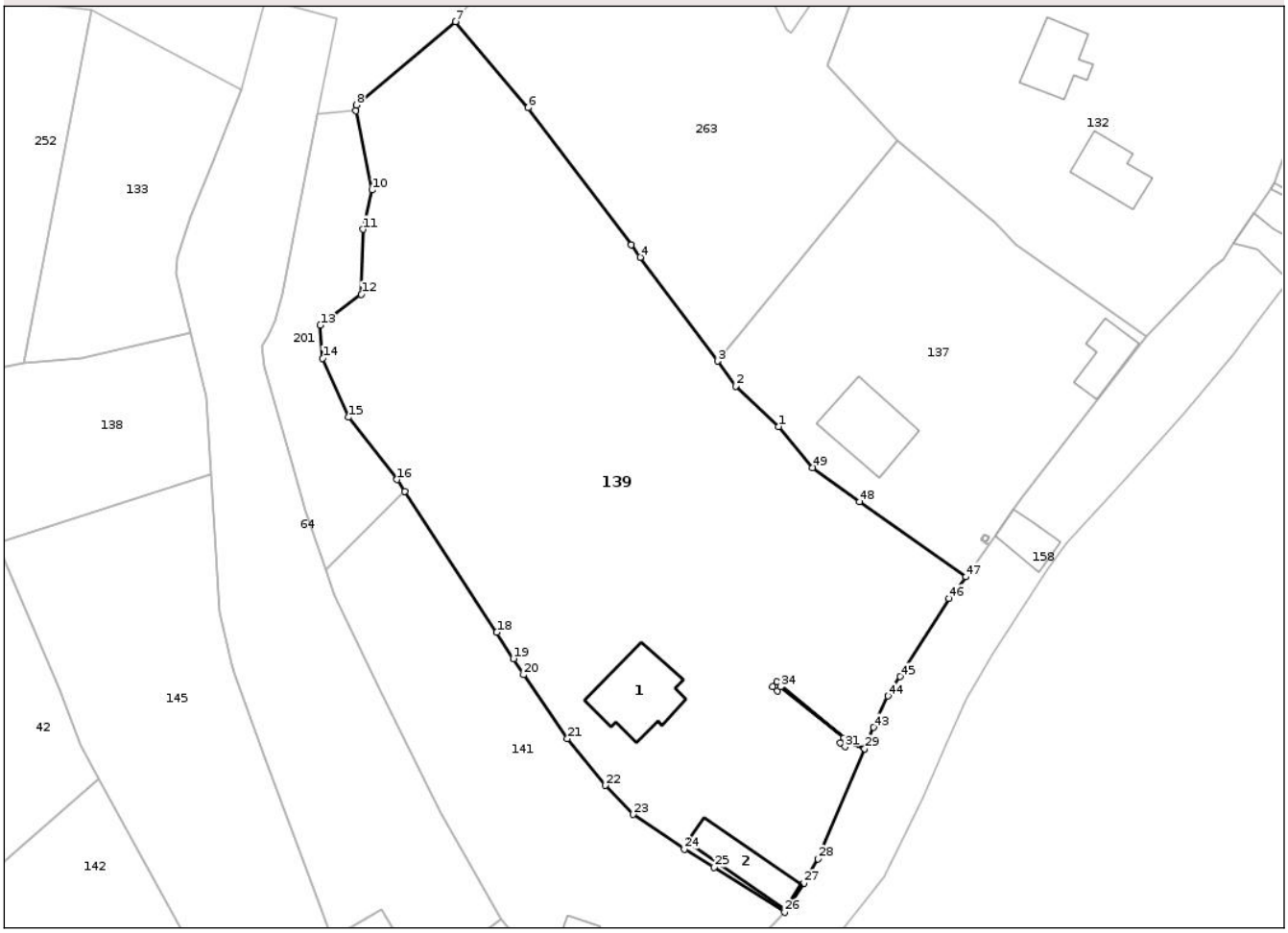

Date referitoare la teren

Crt	Categorie folosinţă	Intra vilan	Suprafaţa (mp)	Tarla	Parcelă	Nr. topo	Observaţii / Referinţe
1	curti constructii	DA	953	13	469	-	
2	arabil	DA	2.025	13	470/2,471	-	
3	livada	DA	1.821	13	472	-	
4	faneata	NU	2.096	13	473/2	-	FÂNEAȚĂ ÎMPĂDURITĂ

Date referitoare la construcţii

Crt	Număr	Destinaţie construcţie	Supraf. (mp)	Situaţie juridică	Observaţii / Referinţe
A1.1	-C1	constructii de locuinte	Din acte: 0 Masurata: 143	Cu acte	Nr. niveluri:1; S. construita la sol:143 mp; S. construita desfasurata:143 mp;
A1.2	-C2	constructii anexa	Din acte: 0 Masurata: 92	Cu acte	Nr. niveluri:1; S. construita la sol:92 mp; S. construita desfasurata:92 mp;

Document care conține date cu caracter personal, protejat de prevederile Regulamentului (UE) nr. 679/2016 și Legii 190/2018

Lungime Segmente

1) Valorile lungimilor segmentelor sunt obţinute din proiecţie în plan.

Punct început	X / Y	Punct sfârşit	X / Y	Lungime segment
1	359.817,336 374.055,515	2	359.810,405 374.062,05	9.526
4	359.794,975 374.082,847	5	359.793,5 374.084,823	2.466
7	359.765,124 374.120,901	8	359.749,145 374.107,448	20.888
10	359.751,648 374.093,716	11	359.750,251 374.087,35	6.517
13	359.743,307 374.071,855	14	359.743,698 374.066,549	5.32
16	359.755,721 374.046,941	17	359.756,954 374.045,051	2.257
19	359.774,517 374.018,015	20	359.776,164 374.015,42	3.074
22	359.789,367 373.997,531	23	359.793,858 373.992,849	6.488
25	359.806,875 373.984,289	26	359.818,339 373.977,057	13.555
28	359.823,697 373.985,698	29	359.831,232 374.003,482	19.314
31	359.828,079 374.003,779	32	359.827,301 374.004,407	1.0
34	359.817,701 374.013,456	35	359.817,186 374.012,82	0.818
37	359.817,037 374.014,226	38	359.817,815 374.013,598	1.0
40	359.827,93 374.005,186	41	359.828,708 374.004,557	1.0
43	359.832,688 374.006,919	44	359.834,979 374.011,984	5.559
46	359.844,896 374.027,703	47	359.847,596 374.031,212	4.428
49	359.822,822 374.048,873	1	359.817,336 374.055,515	8.615

Punct început	X / Y	Punct sfârşit	X / Y	Lungime segment
2	359.810,405 374.062,05	3	359.807,476 374.066,072	4.975
5	359.793,5 374.084,823	6	359.776,886 374.106,983	27.696
8	359.749,145 374.107,448	9	359.749,02 374.106,499	0.957
11	359.750,251 374.087,35	12	359.749,933 374.076,835	10.52
14	359.743,698 374.066,549	15	359.747,854 374.056,985	10.428
17	359.756,954 374.045,051	18	359.771,823 374.022,262	27.211
20	359.776,164 374.015,42	21	359.783,243 374.005,104	12.511
23	359.793,858 373.992,849	24	359.802,122 373.987,219	10.0
26	359.818,339 373.977,057	27	359.821,433 373.981,774	5.641
29	359.831,232 374.003,482	30	359.828,705 374.004,553	2.745
32	359.827,301 374.004,407	33	359.827,927 374.005,182	0.996
35	359.817,186 374.012,82	36	359.816,408 374.013,448	1.0
38	359.817,815 374.013,598	39	359.817,704 374.013,46	0.177
41	359.828,708 374.004,557	42	359.831,234 374.003,487	2.743
44	359.834,979 374.011,984	45	359.836,98 374.015,116	3.717
47	359.847,596 374.031,212	48	359.830,421 374.043,374	21.045

Punct început	X / Y	Punct sfârşit	X / Y	Lungime segment
3	359.807,476 374.066,072	4	359.794,975 374.082,847	20.921
6	359.776,886 374.106,983	7	359.765,124 374.120,901	18.222
9	359.749,02 374.106,499	10	359.751,648 374.093,716	13.05
12	359.749,933 374.076,835	13	359.743,307 374.071,855	8.289
15	359.747,854 374.056,985	16	359.755,721 374.046,941	12.758
18	359.771,823 374.022,262	19	359.774,517 374.018,015	5.029
21	359.783,243 374.005,104	22	359.789,367 373.997,531	9.739
24	359.802,122 373.987,219	25	359.806,875 373.984,289	5.584
27	359.821,433 373.981,774	28	359.823,697 373.985,698	4.53
30	359.828,705 374.004,553	31	359.828,079 374.003,779	0.995
33	359.827,927 374.005,182	34	359.817,701 374.013,456	13.154
36	359.816,408 374.013,448	37	359.817,037 374.014,226	1.0
39	359.817,704 374.013,46	40	359.827,93 374.005,186	13.154
42	359.831,234 374.003,487	43	359.832,688 374.006,919	3.727
45	359.836,98 374.015,116	46	359.844,896 374.027,703	14.869
48	359.830,421 374.043,374	49	359.822,822 374.048,873	9.38

** Lungimile segmentelor sunt determinate în planul de proiecţie Stereo 70 şi sunt rotunjite la 1 milimetru.

*** Distanţa dintre puncte este formată din segmente cumulate ce sunt mai mici decât valoarea 1 milimetru.

Document care conține date cu caracter personal, protejat de prevederile Regulamentului (UE) nr. 679/2016 și Legii 190/2018

DATE DESPRE IMOBILUL NR. 140

Oficiul de Cadastru şi Publicitate Imobiliară GORJ
Biroul de Cadastru şi Publicitate Imobiliară Targu Jiu

A. Partea I. Descrierea imobilului

TEREN Extravilan

Adresa: Jud. Gorj

Nr. Crt	Nr cadastral Nr. topografic	Suprafaţa* (mp)	Observaţii / Referinţe
A1		6.680	Sector cadastral:78 Teren neimprejmuit;

B. Partea II. Proprietari şi acte

Inscrieri privitoare la dreptul de proprietate şi alte drepturi reale		Referinţe
/		
Act Administrativ nr. 4485, din 29/05/2025 emis de PRIMARIA COMUNEI FARCASESTI (ADEVERINTA;);		
B1	Inscrierea posesiei, drept de PROPRIETATE, dobandit prin Lege, cota actuala 1/1, cota initiala 1/1	A1
	1) **NEIDENTIFICAT NEIDENTIFICAT**	
Act Normativ nr. 7, din 13/03/1996 emis de PARLAMENTUL ROMÂNIEI, (Art. 13) (LEGE;);		
B2	Se noteaza mentiunea de proprietar neidentificat	A1

C. Partea III. SARCINI .

Inscrieri privind dezmembramintele dreptului de proprietate, drepturi reale de garanţie şi sarcini	Referinţe
NU SUNT	

Document care conține date cu caracter personal, protejat de prevederile Regulamentului (UE) nr. 679/2016 și Legii 190/2018

Anexa Nr. 1 La Partea I

Teren

Nr cadastral	Suprafaţa (mp)*	Observaţii / Referinţe
	6.680	

* Suprafaţa este determinată in planul de proiecţie Stereo 70.

DETALII LINIARE IMOBIL

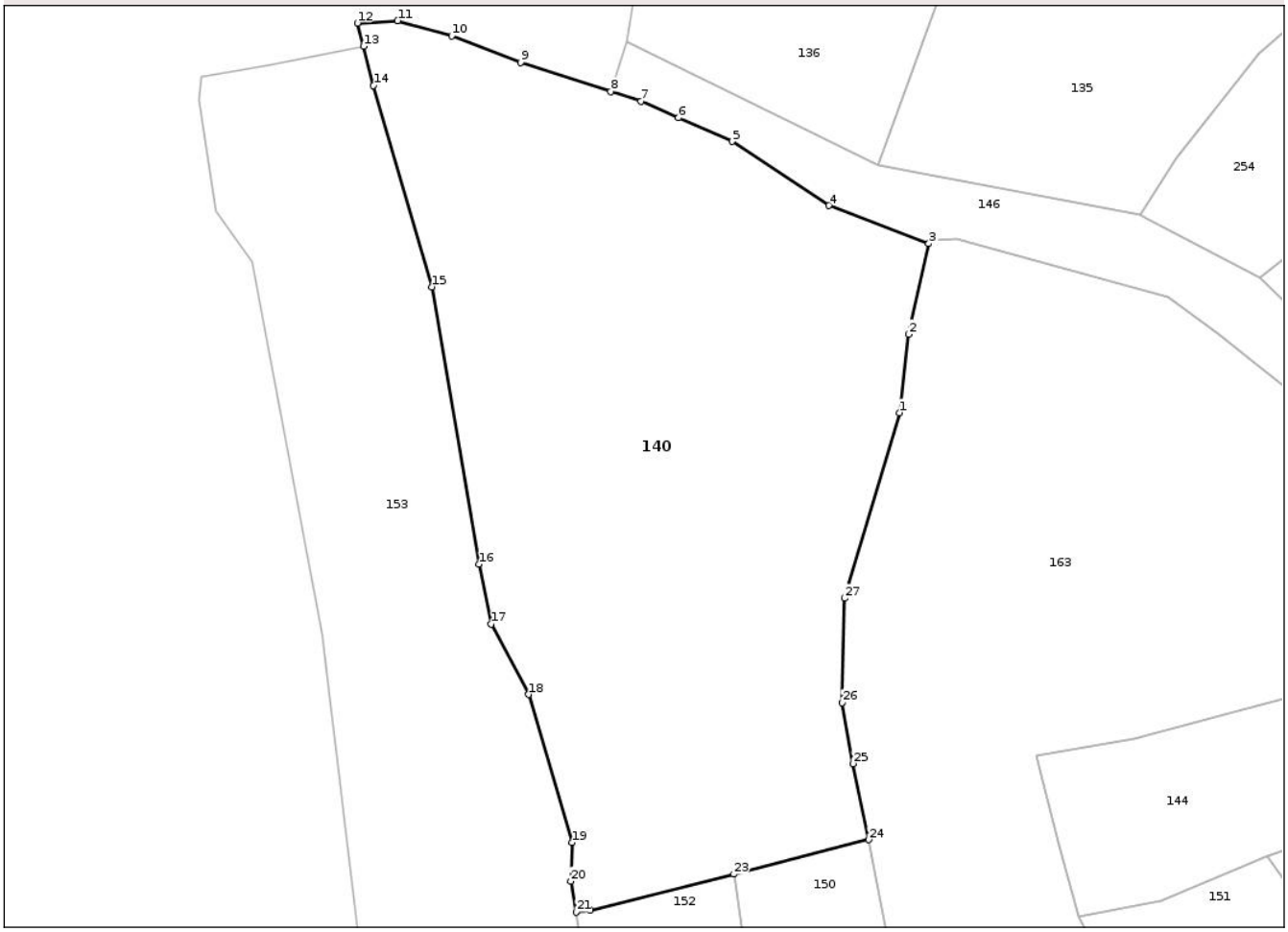

Date referitoare la teren

Crt	Categorie folosință	Intra vilan	Suprafaţa (mp)	Tarla	Parcelă	Nr. topo	Observaţii / Referinţe
1	faneata	NU	6.680	12	417/4	-	

Lungime Segmente

1) Valorile lungimilor segmentelor sunt obţinute din proiecţie în plan.

Punct început	X / Y	Punct sfârşit	X / Y	Lungime segment (** (m)
1	359.593,718 373.986,232	2	359.595,055 373.997,765	11.61
3	359.598,062 374.011,082	4	359.583,333 374.016,657	15.749
5	359.569,146 374.026,075	6	359.561,269 374.029,555	8.611
7	359.555,768 374.031,975	8	359.551,284 374.033,419	4.711
9	359.538,049 374.037,682	10	359.527,94 374.041,589	10.838

Punct început	X / Y	Punct sfârşit	X / Y	Lungime segment (** (m)
2	359.595,055 373.997,765	3	359.598,062 374.011,082	13.652
4	359.583,333 374.016,657	5	359.569,146 374.026,075	17.028
6	359.561,269 374.029,555	7	359.555,768 374.031,975	6.01
8	359.551,284 374.033,419	9	359.538,049 374.037,682	13.905
10	359.527,94 374.041,589	11	359.519,964 374.043,799	8.277

Document care conține date cu caracter personal, protejat de prevederile Regulamentului (UE) nr. 679/2016 și Legii 190/2018

Punct început	X / Y	Punct sfârşit	X / Y	Lungime segment (** (m)
11	359.519,964 374.043,799	12	359.514,043 374.043,44	5.932
13	359.514,93 374.040,036	14	359.516,434 374.034,264	5.965
15	359.525,03 374.004,709	16	359.531,912 373.963,989	41.297
17	359.533,732 373.955,181	18	359.539,19 373.944,86	11.675
19	359.545,61 373.923,12	20	359.545,402 373.917,44	5.684
21	359.546,198 373.912,885	22	359.548,301 373.913,171	2.122
23	359.569,4 373.918,478	24	359.589,233 373.923,532	20.467
25	359.586,902 373.934,714	26	359.585,361 373.943,627	9.045
27	359.585,668 373.958,976	1	359.593,718 373.986,232	28.42

Punct început	X / Y	Punct sfârşit	X / Y	Lungime segment (** (m)
12	359.514,043 374.043,44	13	359.514,93 374.040,036	3.518
14	359.516,434 374.034,264	15	359.525,03 374.004,709	30.78
16	359.531,912 373.963,989	17	359.533,732 373.955,181	8.994
18	359.539,19 373.944,86	19	359.545,61 373.923,12	22.668
20	359.545,402 373.917,44	21	359.546,198 373.912,885	4.624
22	359.548,301 373.913,171	23	359.569,4 373.918,478	21.756
24	359.589,233 373.923,532	25	359.586,902 373.934,714	11.422
26	359.585,361 373.943,627	27	359.585,668 373.958,976	15.352

** Lungimile segmentelor sunt determinate în planul de proiecţie Stereo 70 şi sunt rotunjite la 1 milimetru.
*** Distanţa dintre puncte este formată din segmente cumulate ce sunt mai mici decât valoarea 1 milimetru.

Document care conține date cu caracter personal, protejat de prevederile Regulamentului (UE) nr. 679/2016 și Legii 190/2018

DATE DESPRE IMOBILUL NR. 141

Oficiul de Cadastru şi Publicitate Imobiliară GORJ
Biroul de Cadastru şi Publicitate Imobiliară Targu Jiu

A. Partea I. Descrierea imobilului

TEREN Intravilan

Adresa: Loc. Valea Cu Apa, Str Valea Cu Apă, Nr. 50, Jud. Gorj

Nr. Crt	Nr cadastral Nr. topografic	Suprafaţa* (mp)	Observaţii / Referinţe
A1		2.331	Sector cadastral:78 Teren neimprejmuit;

Construcţii

Crt	Nr cadastral Nr. topografic	Adresa	Observaţii / Referinţe
A1.1	-C1	Loc. Valea Cu Apa, Str Valea Cu Apă, Nr. 50, Jud. Gorj	Nr. niveluri:1; S. construita la sol:72 mp; S. construita desfasurata:72 mp;
A1.2	-C2	Loc. Valea Cu Apa, Str Valea Cu Apă, Nr. 50, Jud. Gorj	Nr. niveluri:1; S. construita la sol:24 mp; S. construita desfasurata:24 mp;

B. Partea II. Proprietari şi acte

Inscrieri privitoare la dreptul de proprietate şi alte drepturi reale		Referinţe
/		
Act Normativ nr. 7, din 13/03/1996 emis de PARLAMENTUL ROMANIEI (LEGE;);		
B1	Intabulare, drept de PROPRIETATE, dobandit prin Lege, cota actuala 1/1, cota initiala 1/1	A1
	1) **NEIDENTIFICAT NEIDENTIFICAT**	
Act Administrativ nr. 4548, din 02/06/2025 emis de PRIMARIA COMUNEI FARCASESTI (ADEVERINTA;);		
B2	SE NOTEAZA POSESIA FAPTICA IN FAVOAREA LUI:	A1
	1) **DEACONU IOANA**	
Act Administrativ nr. 4485, din 29/05/2025 emis de PRIMARIA COMUNEI FARCASESTI (ADEVERINTA;);		
B3	Intabulare, drept de PROPRIETATE, dobandit prin Construire, cota actuala 1/1, cota initiala 1/1	A1.1, A1.2
	1) **DEACONU IOANA**	

C. Partea III. SARCINI .

Inscrieri privind dezmembramintele dreptului de proprietate, drepturi reale de garanţie şi sarcini	Referinţe
NU SUNT	

Document care conține date cu caracter personal, protejat de prevederile Regulamentului (UE) nr. 679/2016 și Legii 190/2018

Anexa Nr. 1 La Partea I

Teren

Nr cadastral	Suprafaţa (mp)*	Observaţii / Referinţe
	2.331	

* Suprafaţa este determinată in planul de proiecţie Stereo 70.

DETALII LINIARE IMOBIL

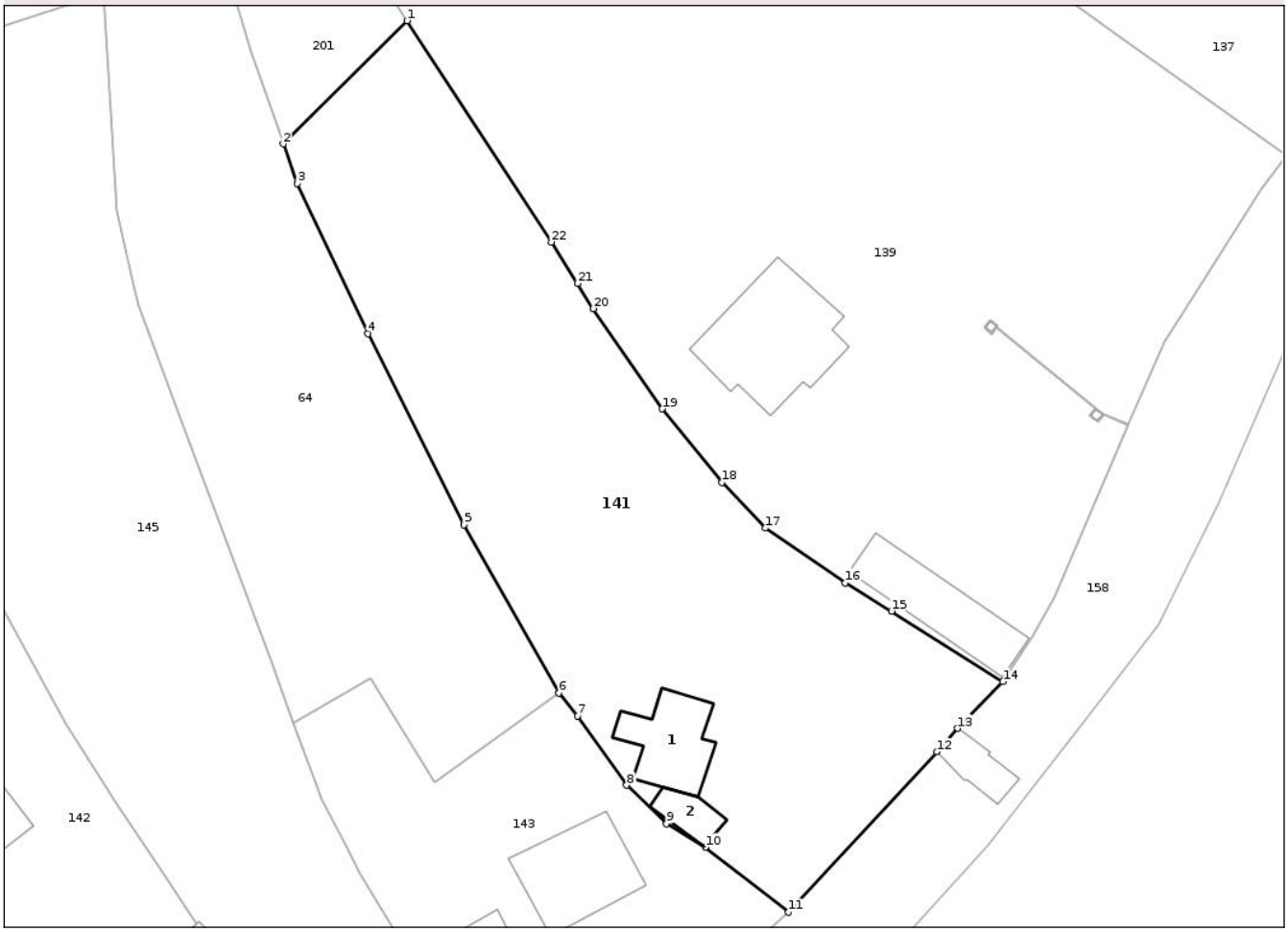

Date referitoare la teren

Crt	Categorie folosință	Intra vilan	Suprafaţa (mp)	Tarla	Parcelă	Nr. topo	Observaţii / Referinţe
1	curti constructii	DA	905	13	465	-	
2	arabil	DA	260	13	463	-	
3	vie	DA	188	13	463/1	-	
4	livada	DA	978	13	461	-	

Date referitoare la construcţii

Crt	Număr	Destinaţie construcţie	Supraf. (mp)	Situaţie juridică	Observaţii / Referinţe
A1.1	-C1	constructii de locuinte	Din acte: 0 Masurata: 72	Cu acte	Nr. niveluri:1; S. construita la sol:72 mp; S. construita desfasurata:72 mp;
A1.2	-C2	constructii anexa	Din acte: 0 Masurata: 24	Cu acte	Nr. niveluri:1; S. construita la sol:24 mp; S. construita desfasurata:24 mp;

Lungime Segmente

1) Valorile lungimilor segmentelor sunt obţinute din proiecţie în plan.

Punct început	X / Y	Punct sfârşit	X / Y	Lungime segment (** (m)

Punct început	X / Y	Punct sfârşit	X / Y	Lungime segment (** (m)

Document care conține date cu caracter personal, protejat de prevederile Regulamentului (UE) nr. 679/2016 și Legii 190/2018

Punct început	X / Y	Punct sfârşit	X / Y	Lungime segment (** (m)
1	359.756,954 374.045,051	2	359.744,212 374.032,385	17.966
3	359.745,641 374.028,317	4	359.752,942 374.012,854	17.1
5	359.762,825 373.993,169	6	359.772,603 373.975,905	19.841
7	359.774,531 373.973,517	8	359.779,582 373.966,382	8.742
9	359.783,702 373.962,427	10	359.787,689 373.960,006	4.664
11	359.796,273 373.953,326	12	359.811,532 373.969,827	22.475
13	359.813,656 373.972,247	14	359.818,339 373.977,057	6.713
15	359.806,875 373.984,289	16	359.802,122 373.987,219	5.584
17	359.793,858 373.992,849	18	359.789,367 373.997,531	6.488
19	359.783,243 374.005,104	20	359.776,164 374.015,42	12.511
21	359.774,517 374.018,015	22	359.771,823 374.022,262	5.029

Punct început	X / Y	Punct sfârşit	X / Y	Lungime segment (** (m)
2	359.744,212 374.032,385	3	359.745,641 374.028,317	4.312
4	359.752,942 374.012,854	5	359.762,825 373.993,169	22.027
6	359.772,603 373.975,905	7	359.774,531 373.973,517	3.069
8	359.779,582 373.966,382	9	359.783,702 373.962,427	5.711
10	359.787,689 373.960,006	11	359.796,273 373.953,326	10.877
12	359.811,532 373.969,827	13	359.813,656 373.972,247	3.22
14	359.818,339 373.977,057	15	359.806,875 373.984,289	13.555
16	359.802,122 373.987,219	17	359.793,858 373.992,849	10.0
18	359.789,367 373.997,531	19	359.783,243 374.005,104	9.739
20	359.776,164 374.015,42	21	359.774,517 374.018,015	3.074
22	359.771,823 374.022,262	1	359.756,954 374.045,051	27.211

**** Lungimile segmentelor sunt determinate în planul de proiecţie Stereo 70 şi sunt rotunjite la 1 milimetru.**
***** Distanţa dintre puncte este formată din segmente cumulate ce sunt mai mici decât valoarea 1 milimetru.**

Document care conține date cu caracter personal, protejat de prevederile Regulamentului (UE) nr. 679/2016 și Legii 190/2018

DATE DESPRE IMOBILUL NR. 142

Oficiul de Cadastru şi Publicitate Imobiliară GORJ
Biroul de Cadastru şi Publicitate Imobiliară Targu Jiu

A. Partea I. Descrierea imobilului

TEREN Intravilan

Adresa: Loc. Valea Cu Apa, Jud. Gorj

Nr. Crt	Nr cadastral Nr. topografic	Suprafaţa* (mp)	Observaţii / Referinţe
A1		Din acte: 250 Masurata: 1.862	Sector cadastral:78 Teren neimprejmuit;

Construcţii

Crt	Nr cadastral Nr. topografic	Adresa	Observaţii / Referinţe
A1.1	-C1	Loc. Valea Cu Apa, Jud. Gorj	Nr. niveluri:1; S. construita la sol:40 mp; S. construita desfasurata:40 mp;
A1.2	-C2	Loc. Valea Cu Apa, Jud. Gorj	Nr. niveluri:1; S. construita la sol:109 mp; S. construita desfasurata:109 mp;

B. Partea II. Proprietari şi acte

Inscrieri privitoare la dreptul de proprietate şi alte drepturi reale		Referinţe
/		
Act Normativ nr. 7, din 13/03/1996 emis de PARLAMENTUL ROMANIEI (LEGE;);		
B1	Intabulare, drept de PROPRIETATE, dobandit prin Lege, cota actuala 1/1, cota initiala 1/1	A1
	1) **NEIDENTIFICAT NEIDENTIFICAT**	
Act Administrativ nr. 4544, din 02/06/2025 emis de PRIMARIA COMUNEI FARCASESTI (ADEVERINTA;);		
B2	SE NOTEAZA POSESIA FAPTICA ASUPRA SUPRAFETEI DE 1612 mp IN FAVOAREA LUI:	A1
	1) **DODESCU MARIA**	
Act Administrativ nr. 4485, din 29/05/2025 emis de PRIMARIA COMUNEI FARCASESTI (ADEVERINTA;);		
B3	Intabulare, drept de PROPRIETATE, dobandit prin Construire, cota actuala 1/1, cota initiala 1/1	A1.1
	1) **DODESCU MARIA**	
Act Notarial nr. 231, din 08/11/1978 emis de NOTARIATUL DE STAT JUDETEAN GORJ;		
B4	Intabulare, drept de PROPRIETATE, cu titlu de mostenire, dobandit prin Succesiune, cota actuala 2/8, cota initiala 2/8	A1
	1) **DODESCU MARIA**	
B5	Intabulare, drept de PROPRIETATE, cu titlu de mostenire, dobandit prin Succesiune, cota actuala 3/8, cota initiala 3/8	A1
	1) **DODESCU DUMITRU**	
B6	Intabulare, drept de PROPRIETATE, cu titlu de mostenire, dobandit prin Succesiune, cota actuala 3/8, cota initiala 3/8	A1
	1) **DODESCU ADRIAN**	
B7	Intabulare, drept de PROPRIETATE, cu titlu de mostenire, dobandit prin Succesiune, cota actuala 2/16, cota initiala 2/16	A1.2
	1) **DODESCU MARIA**	
B8	Intabulare, drept de PROPRIETATE, cu titlu de mostenire, dobandit prin Succesiune, cota actuala 3/16, cota initiala 3/16	A1.2
	1) **DODESCU DUMITRU**	
B9	Intabulare, drept de PROPRIETATE, cu titlu de mostenire, dobandit prin Succesiune, cota actuala 3/16, cota initiala 3/16	A1.2
	1) **DODESCU ADRIAN**	
B10	Intabulare, drept de PROPRIETATE, cu titlu de mostenire, dobandit prin Succesiune, cota actuala 8/16, cota initiala 8/16	A1.2
	1) **DODESCU MARIA**	

C. Partea III. SARCINI .

Inscrieri privind dezmembramintele dreptului de proprietate, drepturi reale de garanţie şi sarcini	Referinţe
NU SUNT	

Document care conține date cu caracter personal, protejat de prevederile Regulamentului (UE) nr. 679/2016 și Legii 190/2018

Anexa Nr. 1 La Partea I

Teren

Nr cadastral	Suprafaţa (mp)*	Observaţii / Referinţe
	Din acte: 250 Masurata: 1.862	

* Suprafaţa este determinată in planul de proiecţie Stereo 70.

DETALII LINIARE IMOBIL

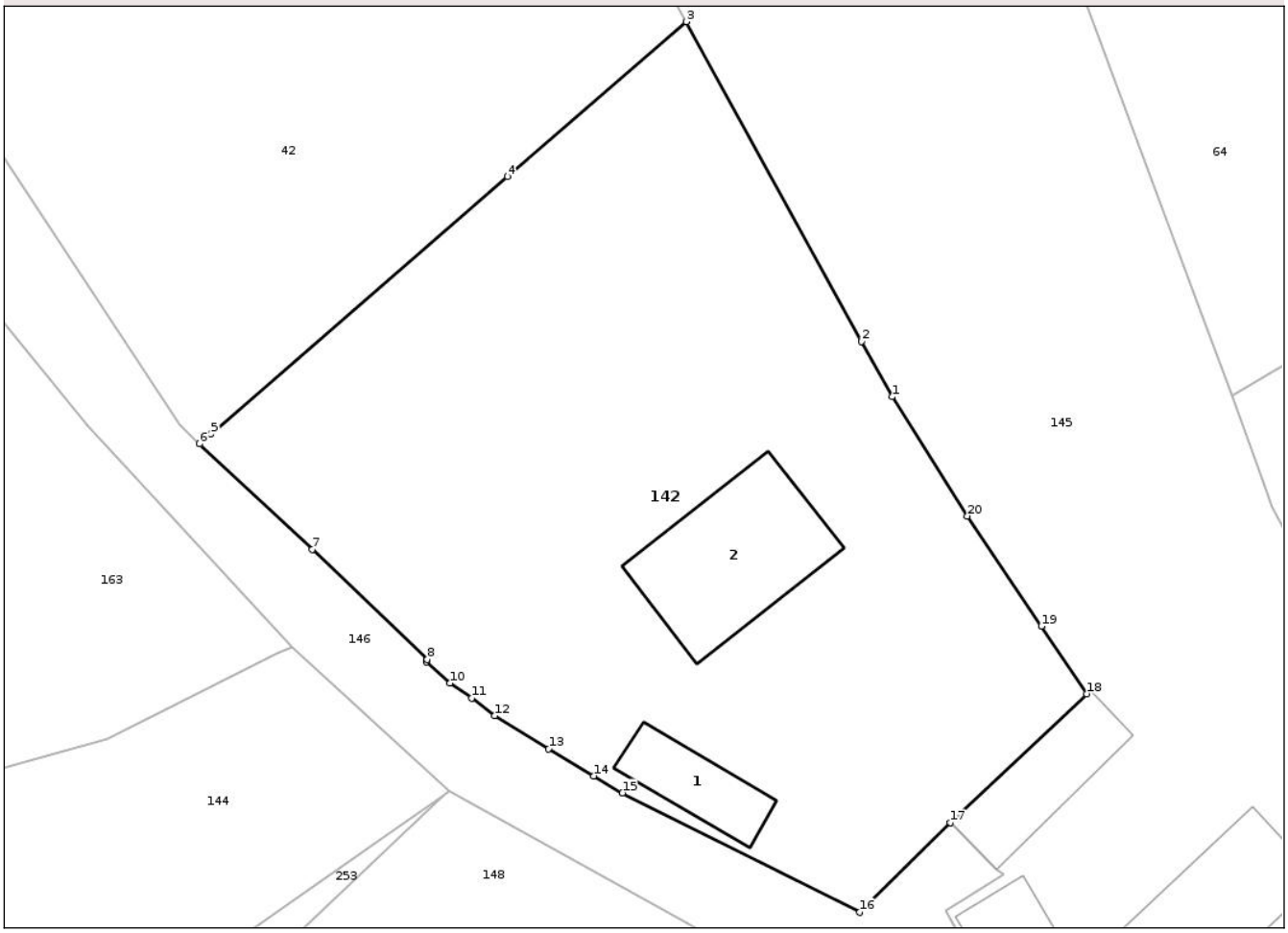

Date referitoare la teren

Crt	Categorie folosinţă	Intra vilan	Suprafaţa (mp)	Tarla	Parcelă	Nr. topo	Observaţii / Referinţe
1	curti constructii	DA	918	13	438	-	
2	arabil	DA	944	13	439	-	

Date referitoare la construcţii

Crt	Număr	Destinaţie construcţie	Supraf. (mp)	Situaţie juridică	Observaţii / Referinţe
A1.1	-C1	constructii de locuinte	Din acte: 0 Masurata: 40	Cu acte	Nr. niveluri:1; S. construita la sol:40 mp; S. construita desfasurata:40 mp;
A1.2	-C2	constructii de locuinte	Din acte: 0 Masurata: 109	Cu acte	Nr. niveluri:1; S. construita la sol:109 mp; S. construita desfasurata:109 mp;

Lungime Segmente

1) Valorile lungimilor segmentelor sunt obţinute din proiecţie în plan.

Punct început	X / Y	Punct sfârşit	X / Y	Lungime segment (** (m)
1	359.721,817 373.972,689	2	359.719,713 373.976,522	4.372

Document care conține date cu caracter personal, protejat de prevederile Regulamentului (UE) nr. 679/2016 și Legii 190/2018

Punct început	X / Y	Punct sfârşit	X / Y	Lungime segment (** (m)
2	359.719,713 373.976,522	3	359.707,587 373.998,615	25.202
3	359.707,587 373.998,615	4	359.695,244 373.987,908	16.34
4	359.695,244 373.987,908	5	359.674,73 373.970,112	27.157
5	359.674,73 373.970,112	6	359.673,948 373.969,433	1.036
6	359.673,948 373.969,433	7	359.681,743 373.962,151	10.667
7	359.681,743 373.962,151	8	359.689,687 373.954,539	11.002
8	359.689,687 373.954,539	9	359.689,628 373.954,351	0.197
9	359.689,628 373.954,351	10	359.691,255 373.952,905	2.177
10	359.691,255 373.952,905	11	359.692,748 373.951,86	1.822
11	359.692,748 373.951,86	12	359.694,357 373.950,648	2.014
12	359.694,357 373.950,648	13	359.698,082 373.948,371	4.366
13	359.698,082 373.948,371	14	359.701,18 373.946,489	3.625
14	359.701,18 373.946,489	15	359.703,175 373.945,318	2.313
15	359.703,175 373.945,318	16	359.719,578 373.937,066	18.362
16	359.719,578 373.937,066	17	359.725,838 373.943,25	8.799
17	359.725,838 373.943,25	18	359.735,256 373.952,175	12.975
18	359.735,256 373.952,175	19	359.732,132 373.956,832	5.608
19	359.732,132 373.956,832	20	359.727,022 373.964,451	9.174
20	359.727,022 373.964,451	1	359.721,817 373.972,689	9.745

** Lungimile segmentelor sunt determinate în planul de proiecţie Stereo 70 şi sunt rotunjite la 1 milimetru.
*** Distanţa dintre puncte este formată din segmente cumulate ce sunt mai mici decât valoarea 1 milimetru.

Document care conține date cu caracter personal, protejat de prevederile Regulamentului (UE) nr. 679/2016 și Legii 190/2018

DATE DESPRE IMOBILUL NR. 143

Oficiul de Cadastru şi Publicitate Imobiliară GORJ
Biroul de Cadastru şi Publicitate Imobiliară Targu Jiu

A. Partea I. Descrierea imobilului

TEREN Intravilan

Adresa: Loc. Valea Cu Apa, Str Valea Cu Apă, Nr. 52, Jud. Gorj

Nr. Crt	Nr cadastral Nr. topografic	Suprafaţa* (mp)	Observaţii / Referinţe
A1		1.136	Sector cadastral:78 Teren imprejmuit;

Construcţii

Crt	Nr cadastral Nr. topografic	Adresa	Observaţii / Referinţe
A1.1	-C1	Loc. Valea Cu Apa, Str Valea Cu Apă, Nr. 52, Jud. Gorj	Nr. niveluri:1; S. construita la sol:98 mp; S. construita desfasurata:98 mp;
A1.2	-C2	Loc. Valea Cu Apa, Str Valea Cu Apă, Nr. 52, Jud. Gorj	Nr. niveluri:1; S. construita la sol:82 mp; S. construita desfasurata:82 mp;
A1.3	-C3	Loc. Valea Cu Apa, Str Valea Cu Apă, Nr. 52, Jud. Gorj	Nr. niveluri:1; S. construita la sol:36 mp; S. construita desfasurata:36 mp;

B. Partea II. Proprietari şi acte

Inscrieri privitoare la dreptul de proprietate şi alte drepturi reale		Referinţe
/		
Act Administrativ nr. 1321760, din 06/03/1996 emis de CJSDPAT GORJ (TITLU DE PROPRIETATE;);		
B1	Intabulare, drept de PROPRIETATE, dobandit prin Constituire, cota actuala 1/1, cota initiala 1/1	A1
	1) **DEACONU D. GRIGORE**, defunct;	
Act Administrativ nr. 4485, din 29/05/2025 emis de PRIMARIA COMUNEI FARCASESTI (ADEVERINTA;);		
B2	Intabulare, drept de PROPRIETATE, dobandit prin Construire, cota actuala 1/1, cota initiala 1/1	A1.1, A1.2, A1.3
	1) **DEACONU D. GRIGORE**, defunct;	

C. Partea III. SARCINI .

Inscrieri privind dezmembramintele dreptului de proprietate, drepturi reale de garanţie şi sarcini	Referinţe
NU SUNT	

Document care conține date cu caracter personal, protejat de prevederile Regulamentului (UE) nr. 679/2016 și Legii 190/2018

Anexa Nr. 1 La Partea I

Teren

Nr cadastral	Suprafaţa (mp)*	Observaţii / Referinţe
	1.136	

* Suprafaţa este determinată in planul de proiecţie Stereo 70.

DETALII LINIARE IMOBIL

Date referitoare la teren

Crt	Categorie folosință	Intra vilan	Suprafaţa (mp)	Tarla	Parcelă	Nr. topo	Observaţii / Referinţe
1	curti constructii	DA	978	13	454	-	
2	vie	DA	158	13	455	-	

Date referitoare la construcţii

Crt	Număr	Destinaţie construcţie	Supraf. (mp)	Situaţie juridică	Observaţii / Referinţe
A1.1	-C1	constructii de locuinte	Din acte: 0 Masurata: 98	Cu acte	Nr. niveluri:1; S. construita la sol:98 mp; S. construita desfasurata:98 mp;
A1.2	-C2	constructii de locuinte	Din acte: 0 Masurata: 82	Cu acte	Nr. niveluri:1; S. construita la sol:82 mp; S. construita desfasurata:82 mp;
A1.3	-C3	constructii anexa	Din acte: 0 Masurata: 36	Cu acte	Nr. niveluri:1; S. construita la sol:36 mp; S. construita desfasurata:36 mp;

Lungime Segmente

1) Valorile lungimilor segmentelor sunt obţinute din proiecţie în plan.

Punct început	X / Y	Punct sfârşit	X / Y	Lungime segment (** (m)
1	359.772,603 373.975,905	2	359.759,744 373.966,638	15.85

Punct început	X / Y	Punct sfârşit	X / Y	Lungime segment (** (m)
2	359.759,744 373.966,638	3	359.753,203 373.977,422	12.613

Document care conține date cu caracter personal, protejat de prevederile Regulamentului (UE) nr. 679/2016 și Legii 190/2018

Punct început	X / Y	Punct sfârşit	X / Y	Lungime segment (** (m)
3	359.753,203 373.977,422	4	359.745,288 373.972,778	9.177
5	359.747,503 373.966,763	6	359.748,108 373.965,055	1.812
7	359.750,679 373.960,105	8	359.752,124 373.957,323	3.135
9	359.755,336 373.952,014	10	359.758,421 373.947,165	5.747
11	359.764,928 373.939,502	12	359.767,24 373.937,197	3.265
13	359.772,779 373.932,412	14	359.778,238 373.937,271	7.308
15	359.781,586 373.940,252	16	359.783,763 373.942,19	2.915
17	359.796,273 373.953,326	18	359.787,689 373.960,006	10.877
19	359.783,702 373.962,427	20	359.779,582 373.966,382	5.711
21	359.774,531 373.973,517	1	359.772,603 373.975,905	3.069

Punct început	X / Y	Punct sfârşit	X / Y	Lungime segment (** (m)
4	359.745,288 373.972,778	5	359.747,503 373.966,763	6.41
6	359.748,108 373.965,055	7	359.750,679 373.960,105	5.578
8	359.752,124 373.957,323	9	359.755,336 373.952,014	6.205
10	359.758,421 373.947,165	11	359.764,928 373.939,502	10.053
12	359.767,24 373.937,197	13	359.772,779 373.932,412	7.32
14	359.778,238 373.937,271	15	359.781,586 373.940,252	4.483
16	359.783,763 373.942,19	17	359.796,273 373.953,326	16.748
18	359.787,689 373.960,006	19	359.783,702 373.962,427	4.664
20	359.779,582 373.966,382	21	359.774,531 373.973,517	8.742

** Lungimile segmentelor sunt determinate în planul de proiecţie Stereo 70 şi sunt rotunjite la 1 milimetru.
*** Distanţa dintre puncte este formată din segmente cumulate ce sunt mai mici decât valoarea 1 milimetru.

Document care conține date cu caracter personal, protejat de prevederile Regulamentului (UE) nr. 679/2016 și Legii 190/2018

DATE DESPRE IMOBILUL NR. 144

Oficiul de Cadastru şi Publicitate Imobiliară GORJ
Biroul de Cadastru şi Publicitate Imobiliară Targu Jiu

A. Partea I. Descrierea imobilului

TEREN Necunoscut

Adresa: Loc. Valea Cu Apa, Jud. Gorj

Nr. Crt	Nr cadastral Nr. topografic	Suprafaţa* (mp)	Observaţii / Referinţe
A1	37162	Din acte: 1.438 Masurata: 1.504	Sector cadastral:78 Teren imprejmuit;

B. Partea II. Proprietari şi acte

Inscrieri privitoare la dreptul de proprietate şi alte drepturi reale		Referinţe
17418 / 06/04/2017		
Act Administrativ nr. 1521191, din 14/03/2017 emis de CJSDPT (TITLU DE PROPRIETATE;);		
B1	Intabulare, drept de PROPRIETATEcu titlu de drept reconstituire, dobandit prin Reconstituire, cota actuala 1/1, cota initiala 1/1	A1
	1) **DODESCU AURELIAN**, defunct, bun propriu;	

C. Partea III. SARCINI .

Inscrieri privind dezmembramintele dreptului de proprietate, drepturi reale de garanţie şi sarcini	Referinţe
NU SUNT	

Document care conține date cu caracter personal, protejat de prevederile Regulamentului (UE) nr. 679/2016 și Legii 190/2018

Anexa Nr. 1 La Partea I

Teren

Nr cadastral	Suprafaţa (mp)*	Observaţii / Referinţe
37162	Din acte: 1.438 Masurata: 1.504	

* Suprafaţa este determinată in planul de proiecţie Stereo 70.

DETALII LINIARE IMOBIL

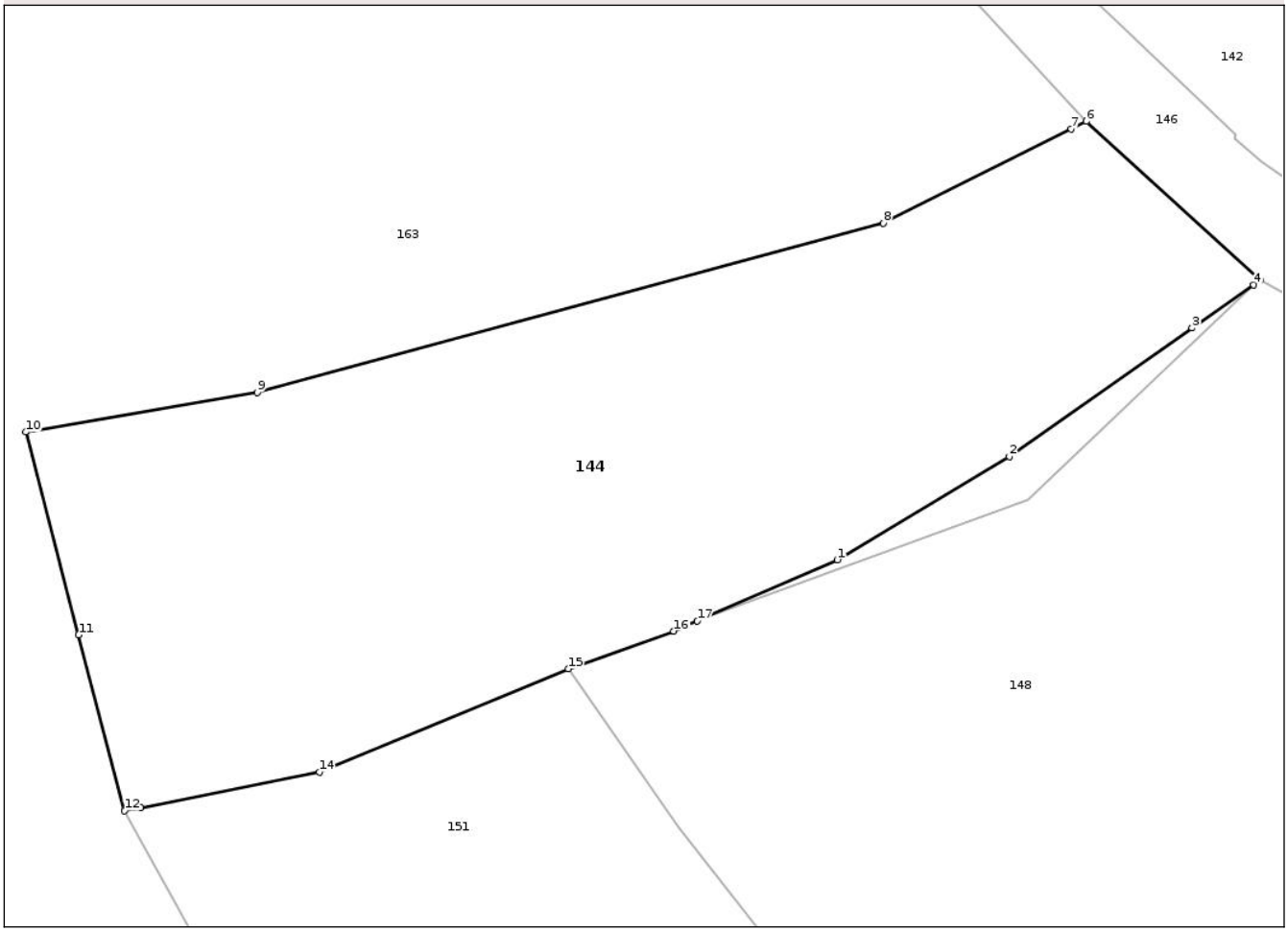

Date referitoare la teren

Crt	Categorie folosință	Intra vilan	Suprafaţa (mp)	Tarla	Parcelă	Nr. topo	Observaţii / Referinţe
1	faneata	NU	1.473	12	425	-	FÂNEAȚĂ ÎMPĂDURITĂ
2	faneata	DA	23	12	425/1	-	FÂNEAȚĂ ÎMPĂDURITĂ
3	faneata	DA	8	12	425/2	-	FÂNEAȚĂ ÎMPĂDURITĂ

Lungime Segmente
1) Valorile lungimilor segmentelor sunt obţinute din proiecţie în plan.

Punct început	X / Y	Punct sfârşit	X / Y	Lungime segment (** (m)
1	359.664,69 373.927,921	2	359.675,473 373.934,397	12.578
2	359.675,473 373.934,397	3	359.686,934 373.942,442	14.003
3	359.686,934 373.942,442	4	359.690,791 373.945,142	4.708

Document care conține date cu caracter personal, protejat de prevederile Regulamentului (UE) nr. 679/2016 și Legii 190/2018

Punct început	X / Y	Punct sfârşit	X / Y	Lungime segment (** (m)
4	359.690,791 373.945,142	5	359.691,209 373.945,434	0.51
5	359.691,209 373.945,434	6	359.680,314 373.955,413	14.774
6	359.680,314 373.955,413	7	359.679,357 373.954,933	1.071
7	359.679,357 373.954,933	8	359.667,584 373.949,027	13.171
8	359.667,584 373.949,027	9	359.628,321 373.938,409	40.673
9	359.628,321 373.938,409	10	359.613,825 373.935,927	14.707
10	359.613,825 373.935,927	11	359.617,137 373.923,213	13.138
11	359.617,137 373.923,213	12	359.620,01 373.912,185	11.396
12	359.620,01 373.912,185	13	359.621,019 373.912,375	1.027
13	359.621,019 373.912,375	14	359.632,222 373.914,61	11.424
14	359.632,222 373.914,61	15	359.647,828 373.921,086	16.896
15	359.647,828 373.921,086	16	359.654,44 373.923,442	7.019
16	359.654,44 373.923,442	17	359.655,923 373.924,09	1.618
17	359.655,923 373.924,09	1	359.664,69 373.927,921	9.567

** Lungimile segmentelor sunt determinate în planul de proiecţie Stereo 70 şi sunt rotunjite la 1 milimetru.
*** Distanţa dintre puncte este formată din segmente cumulate ce sunt mai mici decât valoarea 1 milimetru.

Document care conține date cu caracter personal, protejat de prevederile Regulamentului (UE) nr. 679/2016 și Legii 190/2018

DATE DESPRE IMOBILUL NR. 145

Oficiul de Cadastru şi Publicitate Imobiliară GORJ
Biroul de Cadastru şi Publicitate Imobiliară Targu Jiu

A. Partea I. Descrierea imobilului

TEREN Necunoscut

Adresa: Loc. Valea Cu Apa, Str Valea Cu Apă, Nr. 54, Jud. Gorj

Nr. Crt	Nr cadastral Nr. topografic	Suprafaţa* (mp)	Observaţii / Referinţe
A1	37161	Din acte: 3.295 Masurata: 3.350	Sector cadastral:78 Teren imprejmuit;

Construcţii

Crt	Nr cadastral Nr. topografic	Adresa	Observaţii / Referinţe
A1.2	37161-C2	Loc. Valea Cu Apa, Str Valea Cu Apă, Nr. 54, Jud. Gorj	Nr. niveluri:1; S. construita la sol:89 mp; S. construita desfasurata:62 mp;
A1.3	37161-C3	Loc. Valea Cu Apa, Str Valea Cu Apă, Nr. 54, Jud. Gorj	Nr. niveluri:1; S. construita la sol:62 mp; S. construita desfasurata:58 mp;

B. Partea II. Proprietari şi acte

Inscrieri privitoare la dreptul de proprietate şi alte drepturi reale		Referinţe
17415 / 06/04/2017		
Act Administrativ nr. 1521191, din 14/03/2017 emis de CJSDPT (TITLU DE PROPRIETATE;);		
B1	Intabulare, drept de PROPRIETATEcu titlu de drept reconstituire, dobandit prin Reconstituire, cota actuala 1/1, cota initiala 1/1	A1
	1) **DODESCU AURELIAN**, bun propriu;	
/		
Act Administrativ nr. 4485, din 29/05/2025 emis de PRIMARIA COMUNEI FARCASESTI (ADEVERINTA;);		
B2	Intabulare, drept de PROPRIETATE, dobandit prin Construire, cota actuala 1/1, cota initiala 1/1	A1.2, A1.3
	1) **DODESCU AURELIAN**	

C. Partea III. SARCINI .

Inscrieri privind dezmembramintele dreptului de proprietate, drepturi reale de garanţie şi sarcini	Referinţe
NU SUNT	

Document care conține date cu caracter personal, protejat de prevederile Regulamentului (UE) nr. 679/2016 și Legii 190/2018

Anexa Nr. 1 La Partea I

Teren

Nr cadastral	Suprafaţa (mp)*	Observaţii / Referinţe
37161	Din acte: 3.295 Masurata: 3.350	

* Suprafaţa este determinată in planul de proiecţie Stereo 70.

DETALII LINIARE IMOBIL

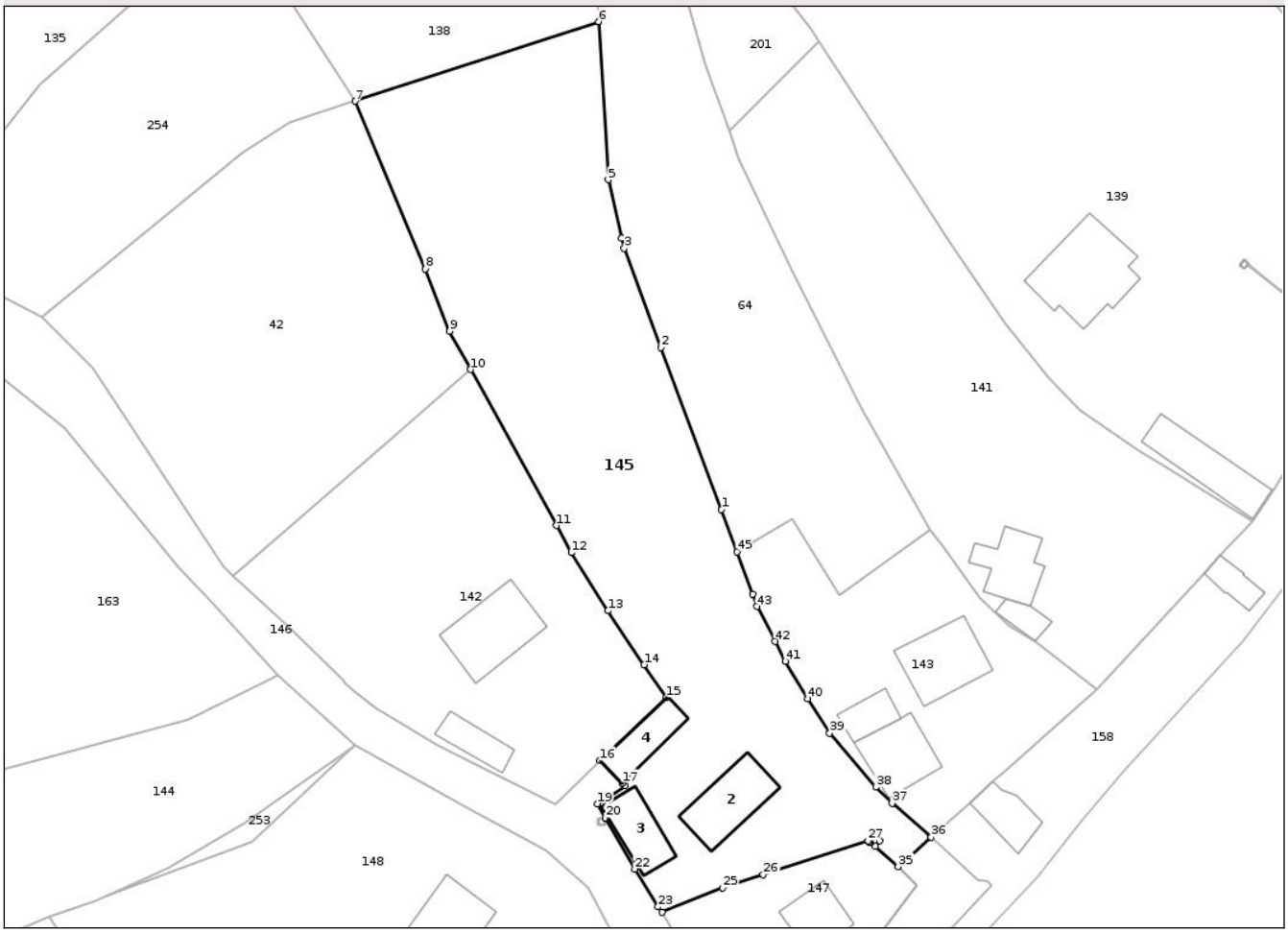

Date referitoare la teren

Crt	Categorie folosinţă	Intra vilan	Suprafaţa (mp)	Tarla	Parcelă	Nr. topo	Observaţii / Referinţe
1	curti constructii	DA	1.079	13	436	-	
2	arabil	DA	1.172	13	453	-	PARCELĂ ERONATĂ ÎN ACT: 452/453
3	vie	NU	1.099	13	452	-	PARCELA ERONATA IN TP: 453/1, 453/2

Date referitoare la construcţii

Crt	Număr	Destinaţie construcţie	Supraf. (mp)	Situaţie juridică	Observaţii / Referinţe
A1.2	37161-C2	constructii de locuinte	Din acte: 0 Masurata: 89	Cu acte	Nr. niveluri:1; S. construita la sol:89 mp; S. construita desfasurata:62 mp;
A1.3	37161-C3	constructii anexa	Din acte: 0 Masurata: 62	Cu acte	Nr. niveluri:1; S. construita la sol:62 mp; S. construita desfasurata:58 mp;
A1.4	37161-C4	constructii anexa	Din acte: 0 Masurata: 58	Fara acte	Nr. niveluri:1; S. construita la sol:58 mp; S. construita desfasurata:58 mp;

Document care conține date cu caracter personal, protejat de prevederile Regulamentului (UE) nr. 679/2016 și Legii 190/2018

Lungime Segmente

1) Valorile lungimilor segmentelor sunt obţinute din proiecţie în plan.

Punct început	X / Y	Punct sfârşit	X / Y	Lungime segment
1	359.743,081 373.978,77	2	359.734,551 374.001,707	24.472
4	359.728,976 374.017,238	5	359.727,037 374.025,477	8.464
7	359.691,208 374.036,604	8	359.701,183 374.012,874	25.741
10	359.707,587 373.998,615	11	359.719,713 373.976,522	25.202
13	359.727,022 373.964,451	14	359.732,132 373.956,832	9.174
16	359.725,838 373.943,25	17	359.729,005 373.940,058	4.497
19	359.725,541 373.937,149	20	359.726,67 373.935,16	2.287
22	359.730,796 373.927,89	23	359.734,105 373.922,529	6.3
25	359.743,262 373.925,26	26	359.748,999 373.927,117	6.03
28	359.764,048 373.931,719	29	359.764,093 373.931,764	0.064
31	359.765,499 373.931,914	32	359.764,871 373.931,136	1.0
34	359.764,051 373.931,715	35	359.768,119 373.928,243	5.348
37	359.767,24 373.937,197	38	359.764,928 373.939,502	3.265
40	359.755,336 373.952,014	41	359.752,124 373.957,323	6.205
43	359.748,108 373.965,055	44	359.747,503 373.966,763	1.812

Punct început	X / Y	Punct sfârşit	X / Y	Lungime segment
2	359.734,551 374.001,707	3	359.729,322 374.015,768	15.002
5	359.727,037 374.025,477	6	359.725,693 374.047,852	22.415
8	359.701,183 374.012,874	9	359.704,606 374.004,046	9.468
11	359.719,713 373.976,522	12	359.721,817 373.972,689	4.372
14	359.732,132 373.956,832	15	359.735,256 373.952,175	5.608
17	359.729,005 373.940,058	18	359.729,493 373.939,684	0.615
20	359.726,67 373.935,16	21	359.726,673 373.935,155	0.006
23	359.734,105 373.922,529	24	359.734,661 373.921,779	0.934
26	359.748,999 373.927,117	27	359.763,82 373.931,913	15.578
29	359.764,093 373.931,764	30	359.764,721 373.932,542	1.0
32	359.764,871 373.931,136	33	359.764,097 373.931,761	0.995
35	359.768,119 373.928,243	36	359.772,779 373.932,412	6.253
38	359.764,928 373.939,502	39	359.758,421 373.947,165	10.053
41	359.752,124 373.957,323	42	359.750,679 373.960,105	3.135
44	359.747,503 373.966,763	45	359.745,288 373.972,778	6.41

Punct început	X / Y	Punct sfârşit	X / Y	Lungime segment
3	359.729,322 374.015,768	4	359.728,976 374.017,238	1.51
6	359.725,693 374.047,852	7	359.691,208 374.036,604	36.273
9	359.704,606 374.004,046	10	359.707,587 373.998,615	6.195
12	359.721,817 373.972,689	13	359.727,022 373.964,451	9.745
15	359.735,256 373.952,175	16	359.725,838 373.943,25	12.975
18	359.729,493 373.939,684	19	359.725,541 373.937,149	4.695
21	359.726,673 373.935,155	22	359.730,796 373.927,89	8.353
24	359.734,661 373.921,779	25	359.743,262 373.925,26	9.279
27	359.763,82 373.931,913	28	359.764,048 373.931,719	0.299
30	359.764,721 373.932,542	31	359.765,499 373.931,914	1.0
33	359.764,097 373.931,761	34	359.764,051 373.931,715	0.065
36	359.772,779 373.932,412	37	359.767,24 373.937,197	7.32
39	359.758,421 373.947,165	40	359.755,336 373.952,014	5.747
42	359.750,679 373.960,105	43	359.748,108 373.965,055	5.578
45	359.745,288 373.972,778	1	359.743,081 373.978,77	6.386

** Lungimile segmentelor sunt determinate în planul de proiecţie Stereo 70 şi sunt rotunjite la 1 milimetru.

*** Distanţa dintre puncte este formată din segmente cumulate ce sunt mai mici decât valoarea 1 milimetru.

Document care conține date cu caracter personal, protejat de prevederile Regulamentului (UE) nr. 679/2016 și Legii 190/2018

DATE DESPRE IMOBILUL NR. 146

Oficiul de Cadastru şi Publicitate Imobiliară GORJ
Biroul de Cadastru şi Publicitate Imobiliară Targu Jiu

A. Partea I. Descrierea imobilului

TEREN Necunoscut

Adresa: Loc. Valea Cu Apa, Jud. Gorj

Nr. Crt	Nr cadastral Nr. topografic	Suprafaţa* (mp)	Observaţii / Referinţe
A1		1.813	Sector cadastral:78 Teren neimprejmuit;

B. Partea II. Proprietari şi acte

Inscrieri privitoare la dreptul de proprietate şi alte drepturi reale		Referinţe
/		
Act Administrativ nr. 4485, din 29/05/2025 emis de PRIMARIA COMUNEI FARCASESTI (ADEVERINTA;);		
B1	Inscrierea posesiei, drept de PROPRIETATE, dobandit prin Lege, cota actuala 1/1, cota initiala 1/1	A1
	1) **NEIDENTIFICAT NEIDENTIFICAT**	
Act Normativ nr. 7, din 13/03/1996 emis de PARLAMENTUL ROMÂNIEI, (Art. 13) (LEGE;);		
B2	Se noteaza mentiunea de proprietar neidentificat	A1

C. Partea III. SARCINI .

Inscrieri privind dezmembramintele dreptului de proprietate, drepturi reale de garanţie şi sarcini	Referinţe
NU SUNT	

Document care conține date cu caracter personal, protejat de prevederile Regulamentului (UE) nr. 679/2016 și Legii 190/2018

Anexa Nr. 1 La Partea I

Teren

Nr cadastral	Suprafaţa (mp)*	Observaţii / Referinţe
	1.813	

* Suprafaţa este determinată in planul de proiecţie Stereo 70.

DETALII LINIARE IMOBIL

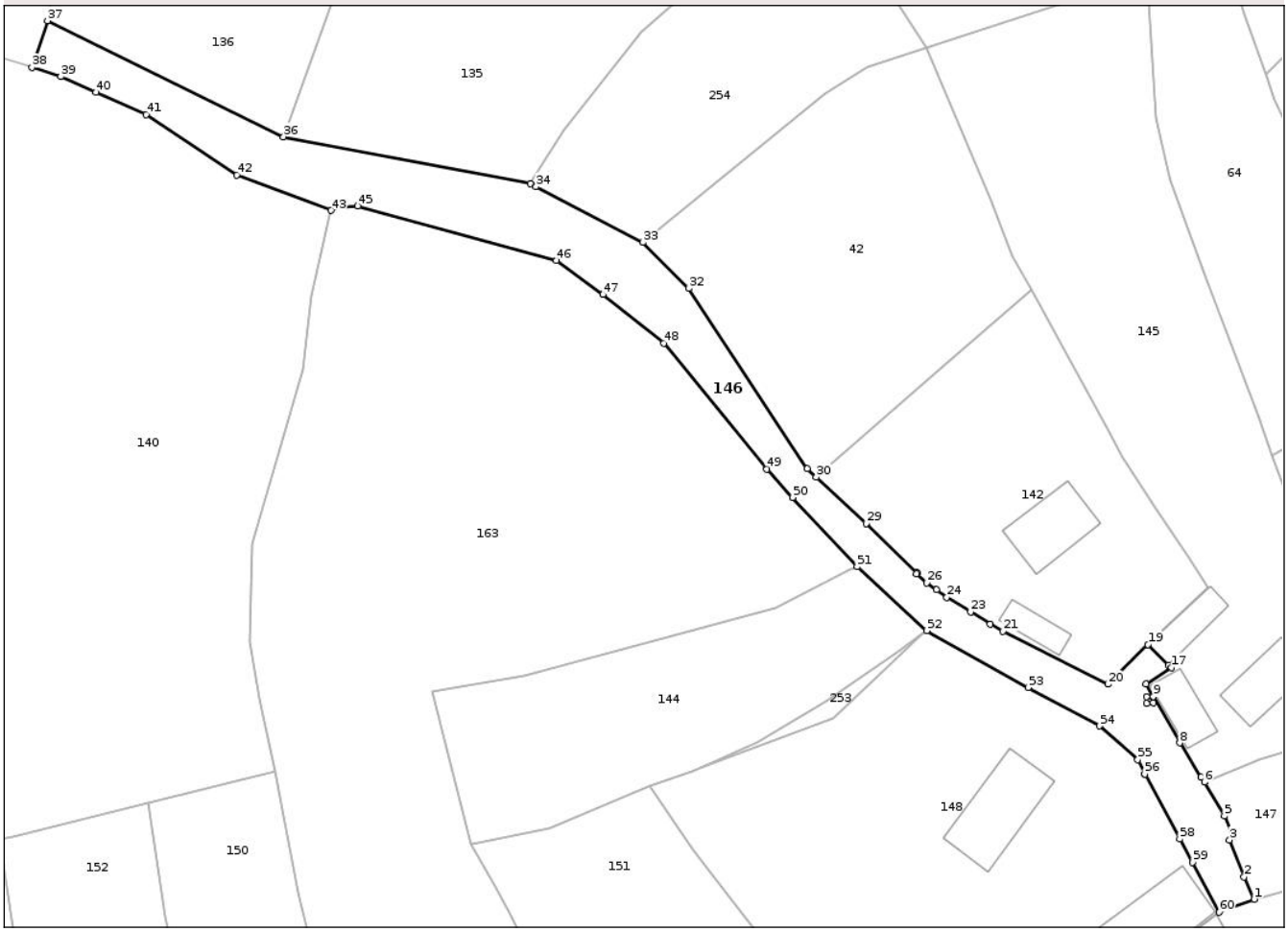

Date referitoare la teren

Crt	Categorie folosință	Intra vilan	Suprafaţa (mp)	Tarla	Parcelă	Nr. topo	Observaţii / Referinţe
1	drum	DA	653	13	433	-	
2	drum	NU	1.160	13	433/1	-	

Lungime Segmente

1) Valorile lungimilor segmentelor sunt obţinute din proiecţie în plan.

Punct început	X / Y	Punct sfârşit	X / Y	Lungime segment
1	359.742,436 373.903,466	2	359.740,866 373.906,961	3.831
4	359.739,185 373.913,274	5	359.737,791 373.916,489	3.504
7	359.734,105 373.922,529	8	359.730,796 373.927,89	6.3
10	359.726,616 373.935,124	11	359.726,662 373.934,13	0.995
13	359.725,617 373.935,084	14	359.726,616 373.935,129	1.0

Punct început	X / Y	Punct sfârşit	X / Y	Lungime segment
2	359.740,866 373.906,961	3	359.738,595 373.912,74	6.209
5	359.737,791 373.916,489	6	359.734,661 373.921,779	6.147
8	359.730,796 373.927,89	9	359.726,673 373.935,155	8.353
11	359.726,662 373.934,13	12	359.725,663 373.934,085	1.0
14	359.726,616 373.935,129	15	359.726,67 373.935,16	0.062

Punct început	X / Y	Punct sfârşit	X / Y	Lungime segment
3	359.738,595 373.912,74	4	359.739,185 373.913,274	0.796
6	359.734,661 373.921,779	7	359.734,105 373.922,529	0.934
9	359.726,673 373.935,155	10	359.726,616 373.935,124	0.065
12	359.725,663 373.934,085	13	359.725,617 373.935,084	1.0
15	359.726,67 373.935,16	16	359.725,541 373.937,149	2.287

Document care conține date cu caracter personal, protejat de prevederile Regulamentului (UE) nr. 679/2016 și Legii 190/2018

Punct început	X / Y	Punct sfârşit	X / Y	Lungime segment
16	359.725,541 373.937,149	17	359.729,493 373.939,684	4.695
19	359.725,838 373.943,25	20	359.719,578 373.937,066	8.799
22	359.701,18 373.946,489	23	359.698,082 373.948,371	3.625
25	359.692,748 373.951,86	26	359.691,255 373.952,905	1.822
28	359.689,687 373.954,539	29	359.681,743 373.962,151	11.002
31	359.672,551 373.970,738	32	359.654,002 373.998,909	33.729
34	359.630,114 374.014,816	35	359.629,189 374.015,241	1.018
37	359.553,701 374.040,735	38	359.551,284 374.033,419	7.705
40	359.561,269 374.029,555	41	359.569,146 374.026,075	8.611
43	359.598,062 374.011,082	44	359.598,461 374.011,597	0.651
46	359.633,32 374.003,236	47	359.640,592 373.997,957	8.986
49	359.666,232 373.970,654	50	359.670,291 373.966,261	5.981
52	359.691,209 373.945,434	53	359.707,109 373.936,575	18.201
55	359.724,239 373.925,269	56	359.725,324 373.923,011	2.505
58	359.730,813 373.912,879	59	359.732,787 373.909,236	4.143

Punct început	X / Y	Punct sfârşit	X / Y	Lungime segment
17	359.729,493 373.939,684	18	359.729,005 373.940,058	0.615
20	359.719,578 373.937,066	21	359.703,175 373.945,318	18.362
23	359.698,082 373.948,371	24	359.694,357 373.950,648	4.366
26	359.691,255 373.952,905	27	359.689,628 373.954,351	2.177
29	359.681,743 373.962,151	30	359.673,948 373.969,433	10.667
32	359.654,002 373.998,909	33	359.646,819 374.006,087	10.155
35	359.629,189 374.015,241	36	359.590,62 374.022,613	39.267
38	359.551,284 374.033,419	39	359.555,768 374.031,975	4.711
41	359.569,146 374.026,075	42	359.583,333 374.016,657	17.028
44	359.598,461 374.011,597	45	359.602,222 374.011,78	3.765
47	359.640,592 373.997,957	48	359.650,079 373.990,33	12.173
50	359.670,291 373.966,261	51	359.680,314 373.955,413	14.77
53	359.707,109 373.936,575	54	359.718,276 373.930,554	12.687
56	359.725,324 373.923,011	57	359.725,327 373.923,005	0.007
59	359.732,787 373.909,236	60	359.736,95 373.901,447	8.832

Punct început	X / Y	Punct sfârşit	X / Y	Lungime segment
18	359.729,005 373.940,058	19	359.725,838 373.943,25	4.497
21	359.703,175 373.945,318	22	359.701,18 373.946,489	2.313
24	359.694,357 373.950,648	25	359.692,748 373.951,86	2.014
27	359.689,628 373.954,351	28	359.689,687 373.954,539	0.197
30	359.673,948 373.969,433	31	359.672,551 373.970,738	1.912
33	359.646,819 374.006,087	34	359.630,114 374.014,816	18.848
36	359.590,62 374.022,613	37	359.553,701 374.040,735	41.127
39	359.555,768 374.031,975	40	359.561,269 374.029,555	6.01
42	359.583,333 374.016,657	43	359.598,062 374.011,082	15.749
45	359.602,222 374.011,78	46	359.633,32 374.003,236	32.25
48	359.650,079 373.990,33	49	359.666,232 373.970,654	25.457
51	359.680,314 373.955,413	52	359.691,209 373.945,434	14.774
54	359.718,276 373.930,554	55	359.724,239 373.925,269	7.968
57	359.725,327 373.923,005	58	359.730,813 373.912,879	11.517
60	359.736,95 373.901,447	1	359.742,436 373.903,466	5.846

**** Lungimile segmentelor sunt determinate în planul de proiecţie Stereo 70 şi sunt rotunjite la 1 milimetru.**
***** Distanţa dintre puncte este formată din segmente cumulate ce sunt mai mici decât valoarea 1 milimetru.**

Document care conține date cu caracter personal, protejat de prevederile Regulamentului (UE) nr. 679/2016 și Legii 190/2018

DATE DESPRE IMOBILUL NR. 147

Oficiul de Cadastru şi Publicitate Imobiliară GORJ
Biroul de Cadastru şi Publicitate Imobiliară Targu Jiu

A. Partea I. Descrierea imobilului

TEREN Intravilan

Adresa: Loc. Valea Cu Apa, Str Valea Cu Apă, Nr. 56, Jud. Gorj

Nr. Crt	Nr cadastral Nr. topografic	Suprafaţa* (mp)	Observaţii / Referinţe
A1		Din acte: 250 Masurata: 573	Sector cadastral:78 Teren imprejmuit;

Construcţii

Crt	Nr cadastral Nr. topografic	Adresa	Observaţii / Referinţe
A1.1	-C1	Loc. Valea Cu Apa, Str Valea Cu Apă, Nr. 56, Jud. Gorj	Nr. niveluri:1; S. construita la sol:58 mp; S. construita desfasurata:58 mp;

B. Partea II. Proprietari şi acte

Inscrieri privitoare la dreptul de proprietate şi alte drepturi reale		Referinţe
/		
Act Notarial nr. 63, din 28/01/1981 emis de NOTARIATUL DE STAT JUDETEAN GORJ (CERTIFICAT DE MOSTENITOR;);		
B1	Intabulare, drept de PROPRIETATEcu titlu de mostenire, dobandit prin Succesiune, cota actuala 1/1, cota initiala 1/1	A1, A1.1
	1) **DEACONESCU VICTORIA**, defunct, bun propriu;	

C. Partea III. SARCINI .

Inscrieri privind dezmembramintele dreptului de proprietate, drepturi reale de garanţie şi sarcini	Referinţe
NU SUNT	

Document care conține date cu caracter personal, protejat de prevederile Regulamentului (UE) nr. 679/2016 și Legii 190/2018

Anexa Nr. 1 La Partea I

Teren

Nr cadastral	Suprafaţa (mp)*	Observaţii / Referinţe
	Din acte: 250 Masurata: 573	

* Suprafaţa este determinată in planul de proiecţie Stereo 70.

DETALII LINIARE IMOBIL

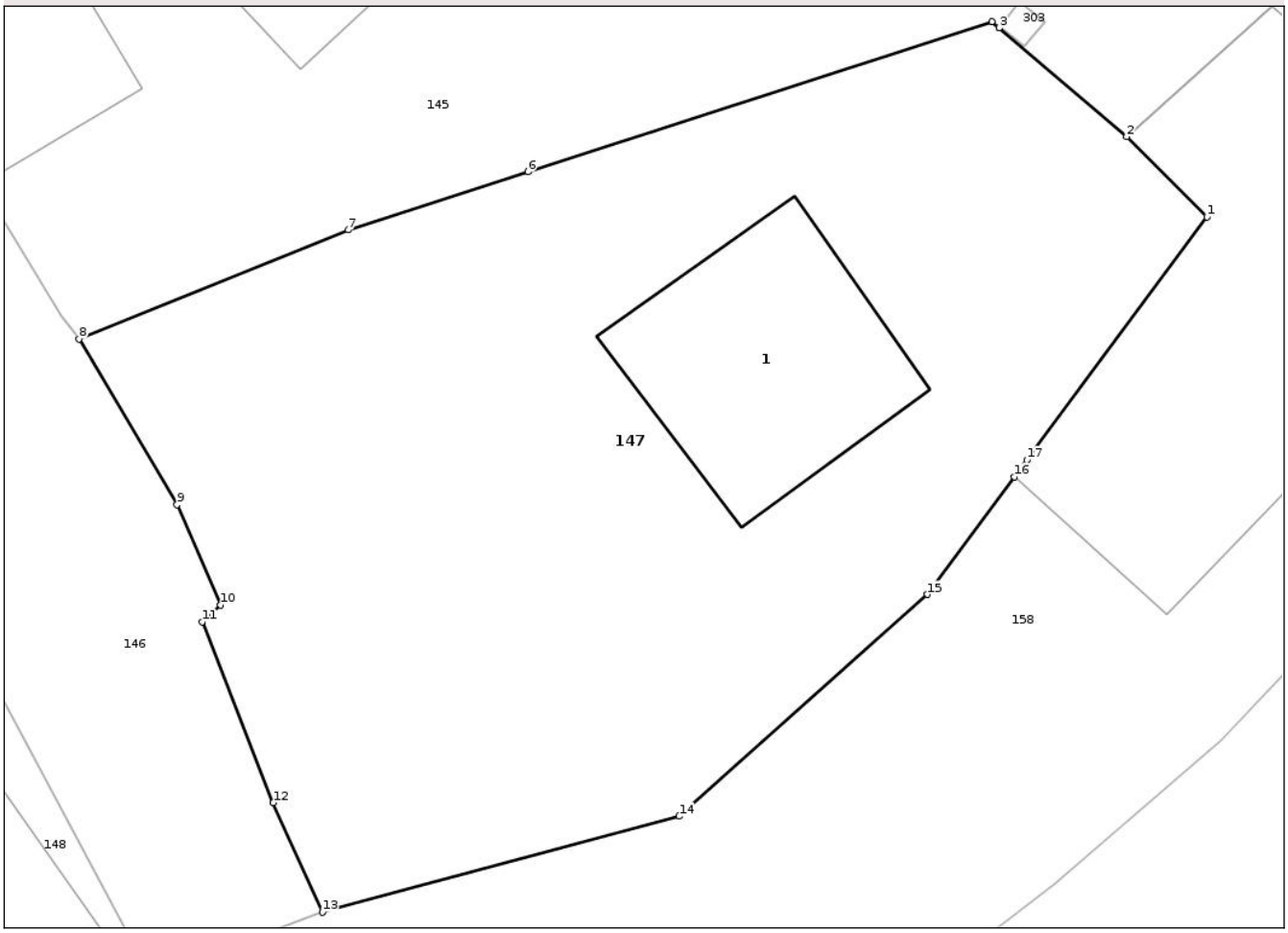

Date referitoare la teren

Crt	Categorie folosinţă	Intra vilan	Suprafaţa (mp)	Tarla	Parcelă	Nr. topo	Observaţii / Referinţe
1	curti constructii	DA	443	13	434	-	
2	vie	DA	130	13	435	-	

Date referitoare la construcţii

Crt	Număr	Destinaţie construcţie	Supraf. (mp)	Situaţie juridică	Observaţii / Referinţe
A1.1	-C1	constructii de locuinte	Din acte: 0 Masurata: 58	Cu acte	Nr. niveluri:1; S. construita la sol:58 mp; S. construita desfasurata:58 mp;

Lungime Segmente
1) Valorile lungimilor segmentelor sunt obţinute din proiecţie în plan.

Punct început	X / Y	Punct sfârşit	X / Y	Lungime segment (** (m)
1	359.770,695 373.925,672	2	359.768,119 373.928,243	3.639
2	359.768,119 373.928,243	3	359.764,051 373.931,715	5.348

Document care conține date cu caracter personal, protejat de prevederile Regulamentului (UE) nr. 679/2016 și Legii 190/2018

Punct început	X / Y	Punct sfârşit	X / Y	Lungime segment (** (m)
3	359.764,051 373.931,715	4	359.764,048 373.931,719	0.005
4	359.764,048 373.931,719	5	359.763,82 373.931,913	0.299
5	359.763,82 373.931,913	6	359.748,999 373.927,117	15.578
6	359.748,999 373.927,117	7	359.743,262 373.925,26	6.03
7	359.743,262 373.925,26	8	359.734,661 373.921,779	9.279
8	359.734,661 373.921,779	9	359.737,791 373.916,489	6.147
9	359.737,791 373.916,489	10	359.739,185 373.913,274	3.504
10	359.739,185 373.913,274	11	359.738,595 373.912,74	0.796
11	359.738,595 373.912,74	12	359.740,866 373.906,961	6.209
12	359.740,866 373.906,961	13	359.742,436 373.903,466	3.831
13	359.742,436 373.903,466	14	359.753,83 373.906,535	11.8
14	359.753,83 373.906,535	15	359.761,764 373.913,616	10.634
15	359.761,764 373.913,616	16	359.764,543 373.917,374	4.674
16	359.764,543 373.917,374	17	359.764,943 373.917,915	0.673
17	359.764,943 373.917,915	1	359.770,695 373.925,672	9.657

** Lungimile segmentelor sunt determinate în planul de proiecţie Stereo 70 şi sunt rotunjite la 1 milimetru.
*** Distanţa dintre puncte este formată din segmente cumulate ce sunt mai mici decât valoarea 1 milimetru.

Document care conține date cu caracter personal, protejat de prevederile Regulamentului (UE) nr. 679/2016 și Legii 190/2018

DATE DESPRE IMOBILUL NR. 148

Oficiul de Cadastru şi Publicitate Imobiliară GORJ
Biroul de Cadastru şi Publicitate Imobiliară Targu Jiu

A. Partea I. Descrierea imobilului

TEREN Intravilan

Adresa: Loc. Valea Cu Apa, Str Valea Cu Apă, Nr. 58, Jud. Gorj

Nr. Crt	Nr cadastral Nr. topografic	Suprafaţa* (mp)	Observaţii / Referinţe
A1		3.855	Sector cadastral:78 Teren imprejmuit;

Construcţii

Crt	Nr cadastral Nr. topografic	Adresa	Observaţii / Referinţe
A1.1	-C1	Loc. Valea Cu Apa, Str Valea Cu Apă, Nr. 58, Jud. Gorj	Nr. niveluri:1; S. construita la sol:153 mp; S. construita desfasurata:153 mp;
A1.2	-C2	Loc. Valea Cu Apa, Str Valea Cu Apă, Nr. 58, Jud. Gorj	Nr. niveluri:1; S. construita la sol:146 mp; S. construita desfasurata:146 mp;

B. Partea II. Proprietari şi acte

Inscrieri privitoare la dreptul de proprietate şi alte drepturi reale		Referinţe
/		
Act Normativ nr. 7, din 13/03/1996 emis de PARLAMENTUL ROMANIEI (LEGE;);		
B1	Intabulare, drept de PROPRIETATE, dobandit prin Lege, cota actuala 1/1, cota initiala 1/1	A1
	1) **NEIDENTIFICAT NEIDENTIFICAT**	
Act Administrativ nr. 4545, din 02/06/2025 emis de PRIMARIA COMUNEI FARCASESTI (ADEVERINTA;);		
B2	SE NOTEAZA POSESIA FAPTICA ASUPRA SUPRAFETEI DE 3055 mp IN FAVOAREA LUI:	A1
	1) **DODESCU GRIGORE**	
Act Administrativ nr. 1, din 13/01/1994 emis de PRIMARIA COMUNEI FARCASESTI (AUTORIZATIE DE CONSTRUCTIE;);		
B3	Intabulare, drept de PROPRIETATE, dobandit prin Construire, cota actuala 1/1, cota initiala 1/1	A1.1, A1.2
	1) **DODESCU GRIGORE**	
Act Notarial nr. 643, din 10/09/1970 emis de NOTARIATUL DE STAT JUDETEAN GORJ (CERTIFICAT DE MOSTENITOR;);		
B4	Intabulare, drept de PROPRIETATE, dobandit prin Succesiune, cota actuala 1/3, cota initiala 1/1	A1
	1) **DODESCU A ILIE**	
B5	Intabulare, drept de PROPRIETATE, dobandit prin Succesiune, cota actuala 1/3, cota initiala 1/1	A1
	1) **DODESCU GRIGORE**	
B6	Intabulare, drept de PROPRIETATE, dobandit prin Succesiune, cota actuala 1/3, cota initiala 1/1	A1
	1) **DODESCU A MARIA**	

C. Partea III. SARCINI .

Inscrieri privind dezmembramintele dreptului de proprietate, drepturi reale de garanţie şi sarcini	Referinţe
NU SUNT	

Document care conține date cu caracter personal, protejat de prevederile Regulamentului (UE) nr. 679/2016 și Legii 190/2018

Anexa Nr. 1 La Partea I

Teren

Nr cadastral	Suprafaţa (mp)*	Observaţii / Referinţe
	3.855	

* Suprafaţa este determinată in planul de proiecţie Stereo 70.

DETALII LINIARE IMOBIL

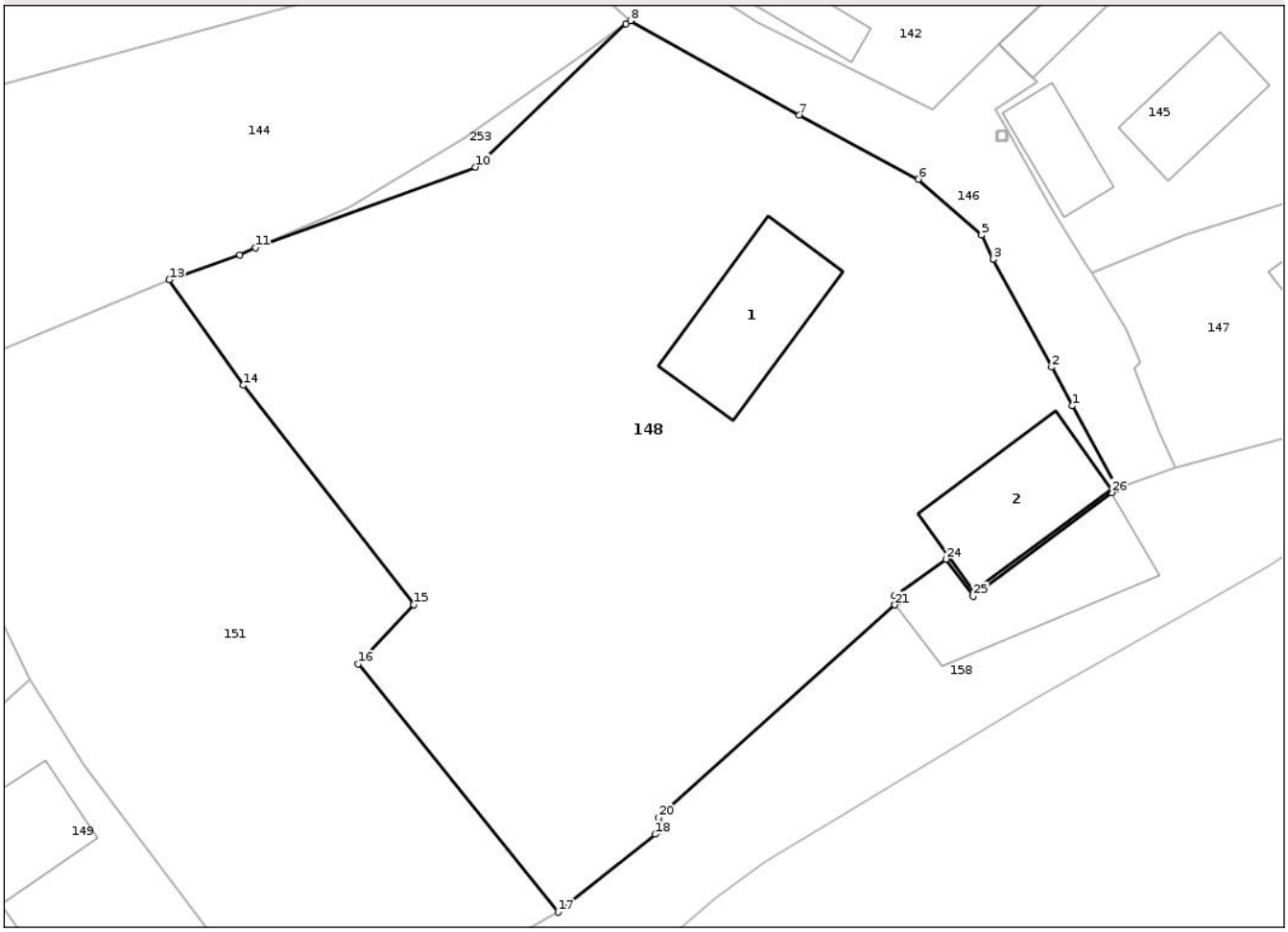

Date referitoare la teren

Crt	Categorie folosință	Intra vilan	Suprafaţa (mp)	Tarla	Parcelă	Nr. topo	Observaţii / Referinţe
1	curti constructii	DA	1.273	12	430	-	
2	vie	DA	215	12	432	-	
3	arabil	DA	105	12	432/1	-	
4	arabil	DA	1.238	12	431	-	
5	vie	DA	682	12	431/1	-	
6	livada	DA	342	12	429	-	

Date referitoare la construcţii

Crt	Număr	Destinaţie construcţie	Supraf. (mp)	Situaţie juridică	Observaţii / Referinţe
A1.1	-C1	constructii de locuinte	Din acte: 0 Masurata: 153	Cu acte	Nr. niveluri:1; S. construita la sol:153 mp; S. construita desfasurata:153 mp;
A1.2	-C2	constructii anexa	Din acte: 0 Masurata: 146	Cu acte	Nr. niveluri:1; S. construita la sol:146 mp; S. construita desfasurata:146 mp;

Document care conține date cu caracter personal, protejat de prevederile Regulamentului (UE) nr. 679/2016 și Legii 190/2018

Lungime Segmente
1) Valorile lungimilor segmentelor sunt obţinute din proiecţie în plan.

Punct început	X / Y	Punct sfârşit	X / Y	Lungime segment (** (m)
1	359.732,787 373.909,236	2	359.730,813 373.912,879	4.143
3	359.725,327 373.923,005	4	359.725,324 373.923,011	0.007
5	359.724,239 373.925,269	6	359.718,276 373.930,554	7.968
7	359.707,109 373.936,575	8	359.691,209 373.945,434	18.201
9	359.690,791 373.945,142	10	359.676,612 373.931,685	19.548
11	359.655,923 373.924,09	12	359.654,44 373.923,442	1.618
13	359.647,828 373.921,086	14	359.654,766 373.911,176	12.097
15	359.670,825 373.890,56	16	359.665,604 373.884,997	7.629
17	359.684,401 373.861,662	18	359.693,534 373.868,979	11.703
19	359.694,65 373.869,34	20	359.693,837 373.870,548	1.456
21	359.716,066 373.890,543	22	359.716,447 373.890,885	0.512
23	359.716,035 373.891,434	24	359.720,889 373.894,834	5.926
25	359.723,431 373.891,376	26	359.736,476 373.901,094	16.267
27	359.736,95 373.901,447	1	359.732,787 373.909,236	8.832

Punct început	X / Y	Punct sfârşit	X / Y	Lungime segment (** (m)
2	359.730,813 373.912,879	3	359.725,327 373.923,005	11.517
4	359.725,324 373.923,011	5	359.724,239 373.925,269	2.505
6	359.718,276 373.930,554	7	359.707,109 373.936,575	12.687
8	359.691,209 373.945,434	9	359.690,791 373.945,142	0.51
10	359.676,612 373.931,685	11	359.655,923 373.924,09	22.039
12	359.654,44 373.923,442	13	359.647,828 373.921,086	7.019
14	359.654,766 373.911,176	15	359.670,825 373.890,56	26.133
16	359.665,604 373.884,997	17	359.684,401 373.861,662	29.964
18	359.693,534 373.868,979	19	359.694,65 373.869,34	1.173
20	359.693,837 373.870,548	21	359.716,066 373.890,543	29.899
22	359.716,447 373.890,885	23	359.716,035 373.891,434	0.686
24	359.720,889 373.894,834	25	359.723,431 373.891,376	4.292
26	359.736,476 373.901,094	27	359.736,95 373.901,447	0.591

** Lungimile segmentelor sunt determinate în planul de proiecţie Stereo 70 şi sunt rotunjite la 1 milimetru.
*** Distanţa dintre puncte este formată din segmente cumulate ce sunt mai mici decât valoarea 1 milimetru.

Document care conține date cu caracter personal, protejat de prevederile Regulamentului (UE) nr. 679/2016 și Legii 190/2018

DATE DESPRE IMOBILUL NR. 149

Oficiul de Cadastru şi Publicitate Imobiliară GORJ
Biroul de Cadastru şi Publicitate Imobiliară Targu Jiu

A. Partea I. Descrierea imobilului

TEREN Intravilan

Adresa: Loc. Valea Cu Apa, Str Valea Cu Apă, Nr. 64, Jud. Gorj

Nr. Crt	Nr cadastral Nr. topografic	Suprafaţa* (mp)	Observaţii / Referinţe
A1		Din acte: 1.628 Masurata: 1.709	Sector cadastral:78 Teren imprejmuit;

Construcţii

Crt	Nr cadastral Nr. topografic	Adresa	Observaţii / Referinţe
A1.1	-C1	Loc. Valea Cu Apa, Str Valea Cu Apă, Nr. 64, Jud. Gorj	Nr. niveluri:1; S. construita la sol:204 mp; S. construita desfasurata:204 mp;

B. Partea II. Proprietari şi acte

Inscrieri privitoare la dreptul de proprietate şi alte drepturi reale		Referinţe
/		
Act Administrativ nr. 1327018, din 28/06/1996 emis de CJSDPAT GORJ (TITLU DE PROPRIETATE;);		
B1	Intabulare, drept de PROPRIETATE, dobandit prin Constituire, cota actuala 1/1, cota initiala 1/1	A1
	1) **DODESCU AL. CONSTANTIN**, defunct;	
Act Administrativ nr. 4485, din 29/05/2025 emis de PRIMARIA COMUNEI FARCASESTI (ADEVERINTA;);		
B2	Intabulare, drept de PROPRIETATE, dobandit prin Construire, cota actuala 1/1, cota initiala 1/1	A1.1
	1) **DODESCU AL. CONSTANTIN**, defunct;	

C. Partea III. SARCINI .

Inscrieri privind dezmembramintele dreptului de proprietate, drepturi reale de garanţie şi sarcini	Referinţe
NU SUNT	

Document care conține date cu caracter personal, protejat de prevederile Regulamentului (UE) nr. 679/2016 și Legii 190/2018

Anexa Nr. 1 La Partea I

Teren

Nr cadastral	Suprafaţa (mp)*	Observaţii / Referinţe
	Din acte: 1.628 Masurata: 1.709	

* Suprafaţa este determinată in planul de proiecţie Stereo 70.

DETALII LINIARE IMOBIL

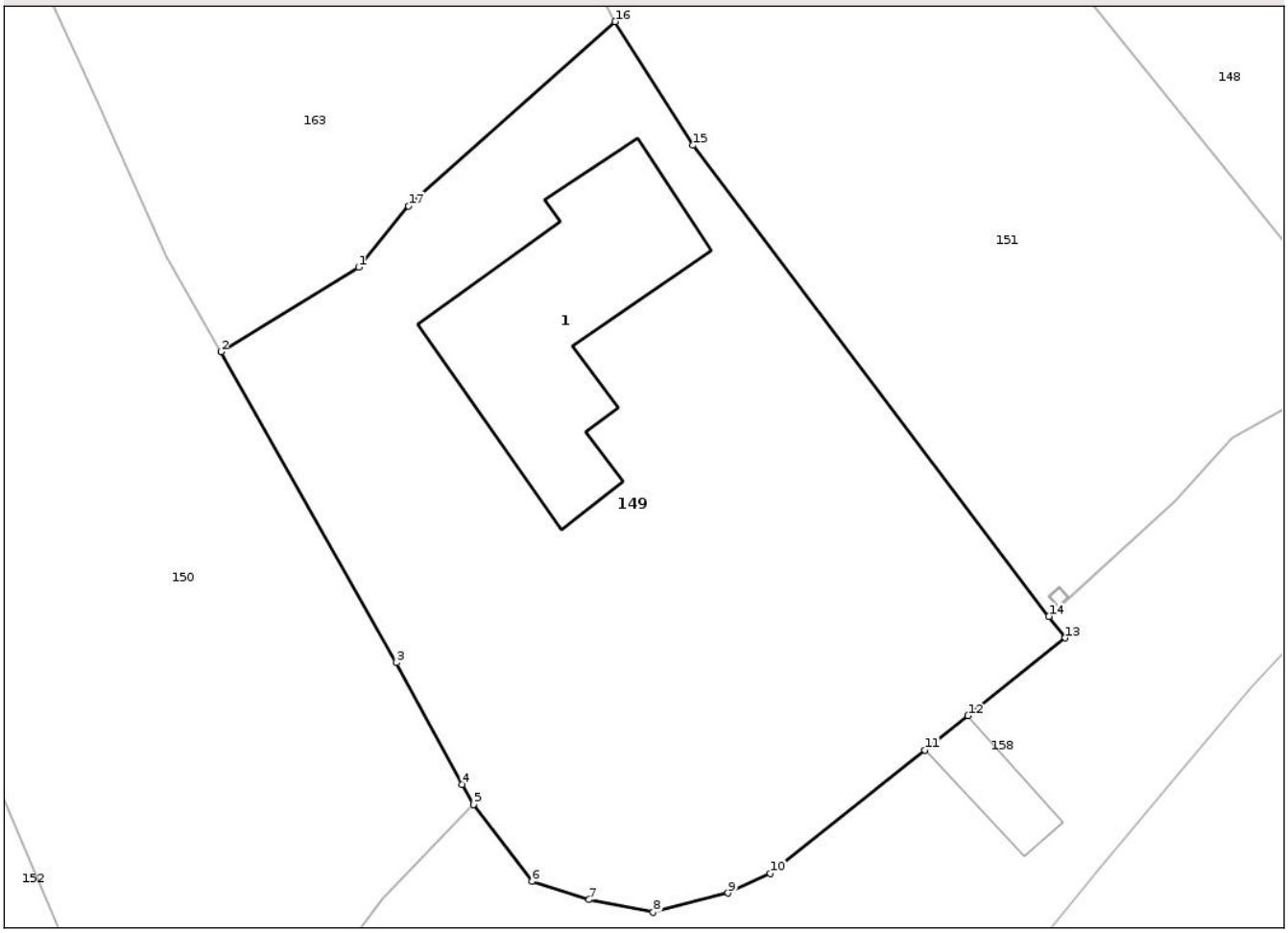

Date referitoare la teren

Crt	Categorie folosinţă	Intra vilan	Suprafaţa (mp)	Tarla	Parcelă	Nr. topo	Observaţii / Referinţe
1	curti constructii	DA	1.090	12	420	-	
2	arabil	DA	360	12	419	-	
3	vie	DA	259	12	419/1	-	

Date referitoare la construcţii

Crt	Număr	Destinaţie construcţie	Supraf. (mp)	Situaţie juridică	Observaţii / Referinţe
A1.1	-C1	constructii de locuinte	Din acte: 0 Masurata: 204	Cu acte	Nr. niveluri:1; S. construita la sol:204 mp; S. construita desfasurata:204 mp;

Lungime Segmente
1) Valorile lungimilor segmentelor sunt obţinute din proiecţie în plan.

Punct început	X / Y	Punct sfârşit	X / Y	Lungime segment (** (m)
1	359.617,997 373.867,538	2	359.609,012 373.862,008	10.55

Document care conține date cu caracter personal, protejat de prevederile Regulamentului (UE) nr. 679/2016 și Legii 190/2018

Punct început	X / Y	Punct sfârşit	X / Y	Lungime segment (** (m)
2	359.609,012 373.862,008	3	359.620,476 373.841,732	23.292
3	359.620,476 373.841,732	4	359.624,754 373.833,79	9.021
4	359.624,754 373.833,79	5	359.625,507 373.832,461	1.527
5	359.625,507 373.832,461	6	359.629,315 373.827,457	6.288
6	359.629,315 373.827,457	7	359.633,046 373.826,264	3.917
7	359.633,046 373.826,264	8	359.637,229 373.825,441	4.263
8	359.637,229 373.825,441	9	359.642,118 373.826,696	5.048
9	359.642,118 373.826,696	10	359.644,874 373.827,976	3.039
10	359.644,874 373.827,976	11	359.654,954 373.836,023	12.898
11	359.654,954 373.836,023	12	359.657,767 373.838,269	3.6
12	359.657,767 373.838,269	13	359.664,12 373.843,341	8.129
13	359.664,12 373.843,341	14	359.663,057 373.844,747	1.763
14	359.663,057 373.844,747	15	359.639,832 373.875,487	38.527
15	359.639,832 373.875,487	16	359.634,739 373.883,555	9.541
16	359.634,739 373.883,555	17	359.621,267 373.871,531	18.057
17	359.621,267 373.871,531	1	359.617,997 373.867,538	5.161

** Lungimile segmentelor sunt determinate în planul de proiecţie Stereo 70 şi sunt rotunjite la 1 milimetru.
*** Distanţa dintre puncte este formată din segmente cumulate ce sunt mai mici decât valoarea 1 milimetru.

Document care conține date cu caracter personal, protejat de prevederile Regulamentului (UE) nr. 679/2016 și Legii 190/2018

DATE DESPRE IMOBILUL NR. 150

Oficiul de Cadastru şi Publicitate Imobiliară GORJ
Biroul de Cadastru şi Publicitate Imobiliară Targu Jiu

A. Partea I. Descrierea imobilului

Nr. CF vechi:106
Nr. cadastral vechi:154

TEREN Necunoscut

Adresa: Loc. Valea Cu Apa, Jud. Gorj

Nr. Crt	Nr cadastral Nr. topografic	Suprafaţa* (mp)	Observaţii / Referinţe
A1	38681	Din acte: 2.817 Masurata: 2.578	Sector cadastral:78 Teren imprejmuit;

B. Partea II. Proprietari şi acte

Inscrieri privitoare la dreptul de proprietate şi alte drepturi reale		Referinţe
176 / 19/01/2004		
Act Notarial nr. 2073, din 27/08/2001 emis de NP Natalia Mănoiu;		
B1	Intabulare, drept de PROPRIETATEcu titlu de drept cumpărare, dobandit prin Conventie, cota actuala 1/1, cota initiala 1/1	A1
	1) **CAIN CONSTANTIN** 2) **CAIN DANIELA**, bun comun;	

C. Partea III. SARCINI .

Inscrieri privind dezmembramintele dreptului de proprietate, drepturi reale de garanţie şi sarcini	Referinţe
NU SUNT	

Document care conține date cu caracter personal, protejat de prevederile Regulamentului (UE) nr. 679/2016 și Legii 190/2018

Anexa Nr. 1 La Partea I

Teren

Nr cadastral	Suprafaţa (mp)*	Observaţii / Referinţe
38681	Din acte: 2.817 Masurata: 2.578	

* Suprafaţa este determinată in planul de proiecţie Stereo 70.

DETALII LINIARE IMOBIL

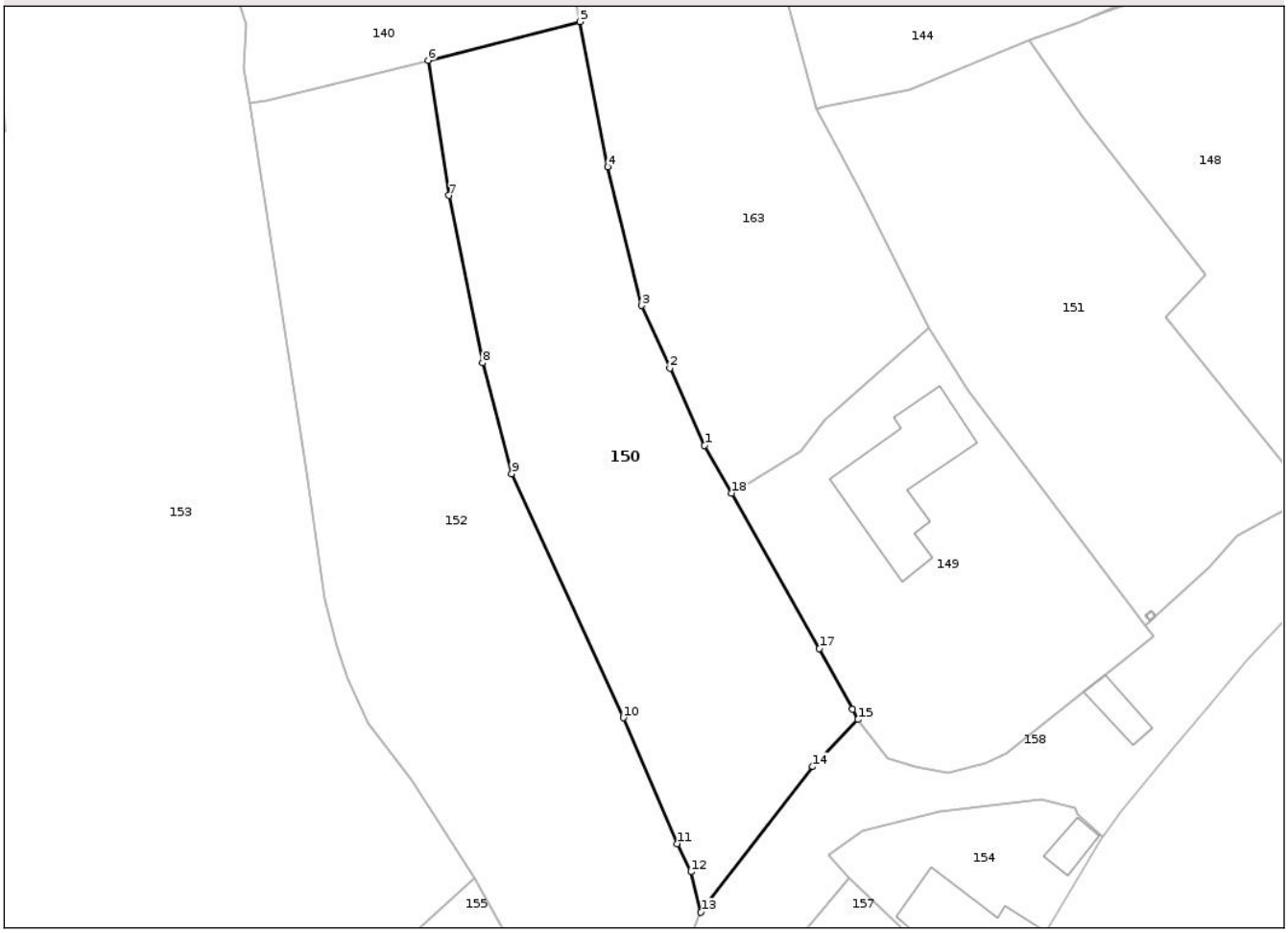

Date referitoare la teren

Crt	Categorie folosinţă	Intra vilan	Suprafaţa (mp)	Tarla	Parcelă	Nr. topo	Observaţii / Referinţe
1	arabil	DA	1.479	12	417	-	
2	vie	NU	1.099	12	417/1	-	

Lungime Segmente
1) Valorile lungimilor segmentelor sunt obţinute din proiecţie în plan.

Punct început	X / Y	Punct sfârşit	X / Y	Lungime segment (** (m)
1	359.605,484 373.868,248	2	359.600,947 373.878,328	11.054
2	359.600,947 373.878,328	3	359.597,274 373.886,488	8.949
3	359.597,274 373.886,488	4	359.592,869 373.904,577	18.618
4	359.592,869 373.904,577	5	359.589,233 373.923,532	19.301

Document care conține date cu caracter personal, protejat de prevederile Regulamentului (UE) nr. 679/2016 și Legii 190/2018

Punct început	X / Y	Punct sfârşit	X / Y	Lungime segment (** (m)
5	359.589,233 373.923,532	6	359.569,4 373.918,478	20.467
6	359.569,4 373.918,478	7	359.572,097 373.900,844	17.839
7	359.572,097 373.900,844	8	359.576,51 373.879,018	22.268
8	359.576,51 373.879,018	9	359.580,304 373.864,543	14.964
9	359.580,304 373.864,543	10	359.594,887 373.832,693	35.03
10	359.594,887 373.832,693	11	359.601,91 373.816,265	17.866
11	359.601,91 373.816,265	12	359.603,717 373.812,571	4.112
12	359.603,717 373.812,571	13	359.605,02 373.807,31	5.42
13	359.605,02 373.807,31	14	359.619,598 373.826,314	23.951
14	359.619,598 373.826,314	15	359.625,507 373.832,461	8.527
15	359.625,507 373.832,461	16	359.624,754 373.833,79	1.527
16	359.624,754 373.833,79	17	359.620,476 373.841,732	9.021
17	359.620,476 373.841,732	18	359.609,012 373.862,008	23.292
18	359.609,012 373.862,008	1	359.605,484 373.868,248	7.168

** Lungimile segmentelor sunt determinate în planul de proiecţie Stereo 70 şi sunt rotunjite la 1 milimetru.
*** Distanţa dintre puncte este formată din segmente cumulate ce sunt mai mici decât valoarea 1 milimetru.

Document care conține date cu caracter personal, protejat de prevederile Regulamentului (UE) nr. 679/2016 și Legii 190/2018

DATE DESPRE IMOBILUL NR. 151

Oficiul de Cadastru şi Publicitate Imobiliară GORJ
Biroul de Cadastru şi Publicitate Imobiliară Targu Jiu

A. Partea I. Descrierea imobilului

TEREN Necunoscut

Adresa: Loc. Valea Cu Apa, Str Valea Cu Apă, Jud. Gorj

Nr. Crt	Nr cadastral Nr. topografic	Suprafaţa* (mp)	Observaţii / Referinţe
A1		2.165	Sector cadastral:78 Teren imprejmuit;

B. Partea II. Proprietari şi acte

Inscrieri privitoare la dreptul de proprietate şi alte drepturi reale		Referinţe
/		
Act Administrativ nr. 139, din 28/04/2025 emis de COMUNA FARCASESTI (PROCES VB. DE PUNERE IN POSESIE; HCJ nr. 4/02.09.1991, Anexa 1, poz. 35);		
B1	Inscrierea provizorie, drept de PROPRIETATE, dobandit prin Lege, cota actuala 1/1, cota initiala 1/1	A1
	1) **OPRIȚOIU DUMITRU**, ,defunct;	

C. Partea III. SARCINI .

Inscrieri privind dezmembramintele dreptului de proprietate, drepturi reale de garanţie şi sarcini	Referinţe
NU SUNT	

Anexa Nr. 1 La Partea I

Teren

Nr cadastral	Suprafaţa (mp)*	Observaţii / Referinţe
	2.165	

* Suprafaţa este determinată in planul de proiecţie Stereo 70.

DETALII LINIARE IMOBIL

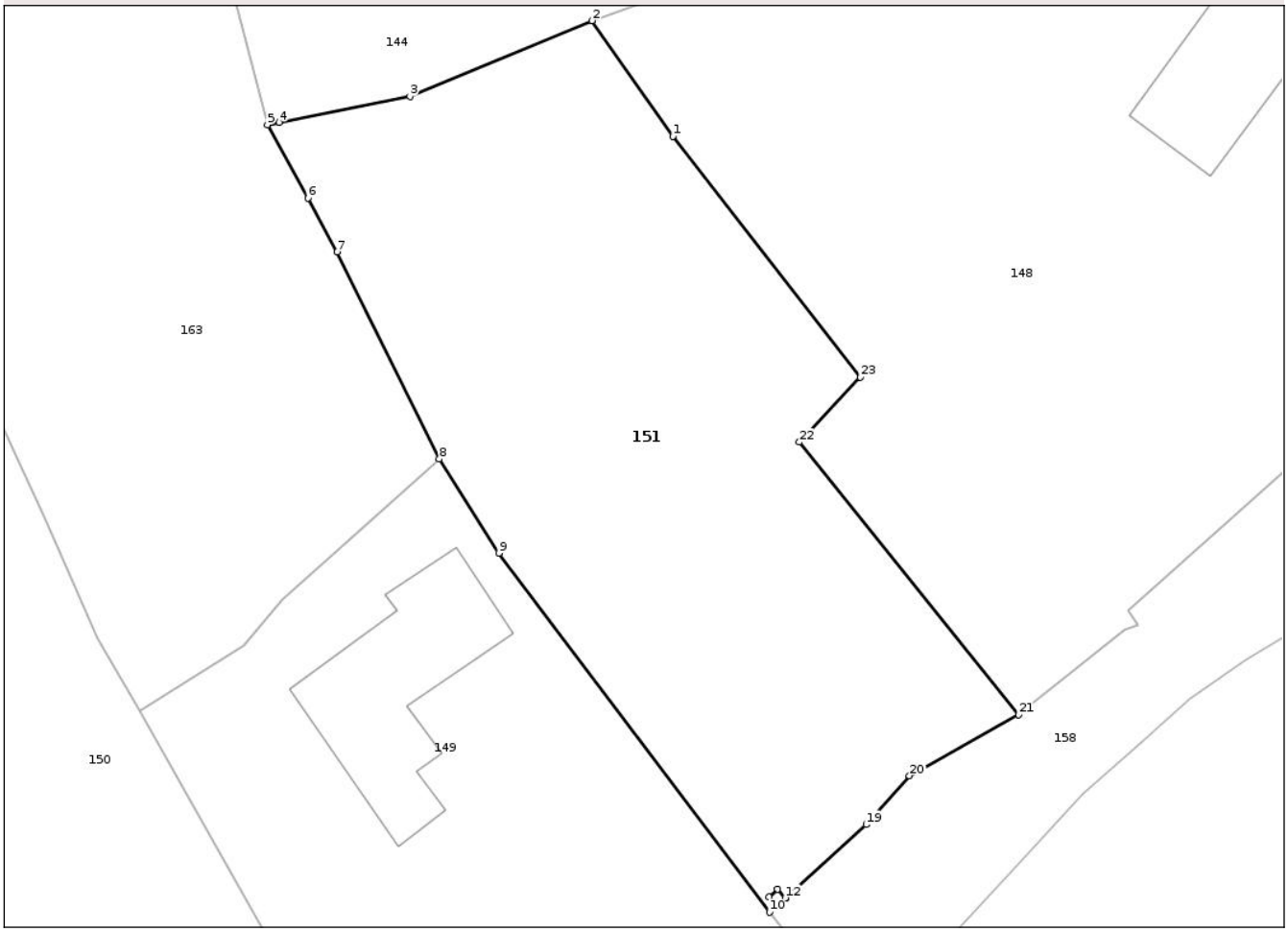

Date referitoare la teren

Crt	Categorie folosință	Intra vilan	Suprafaţa (mp)	Tarla	Parcelă	Nr. topo	Observaţii / Referinţe
1	arabil	DA	2.160	12	427	-	
2	arabil	NU	5	12	422	-	

Lungime Segmente

1) Valorile lungimilor segmentelor sunt obţinute din proiecţie în plan.

Punct început	X / Y	Punct sfârşit	X / Y	Lungime segment (** (m)
1	359.654,766 373.911,176	2	359.647,828 373.921,086	12.097
3	359.632,222 373.914,61	4	359.621,019 373.912,375	11.424
5	359.620,01 373.912,185	6	359.623,465 373.905,892	7.179
7	359.625,981 373.901,309	8	359.634,739 373.883,555	19.797

Punct început	X / Y	Punct sfârşit	X / Y	Lungime segment (** (m)
2	359.647,828 373.921,086	3	359.632,222 373.914,61	16.896
4	359.621,019 373.912,375	5	359.620,01 373.912,185	1.027
6	359.623,465 373.905,892	7	359.625,981 373.901,309	5.228
8	359.634,739 373.883,555	9	359.639,832 373.875,487	9.541

Document care conține date cu caracter personal, protejat de prevederile Regulamentului (UE) nr. 679/2016 și Legii 190/2018

Punct început	X / Y	Punct sfârşit	X / Y	Lungime segment (** (m)
9	359.639,832 373.875,487	10	359.663,057 373.844,747	38.527
11	359.663,663 373.845,297	12	359.664,4 373.845,966	0.995
13	359.664,396 373.845,971	14	359.663,652 373.845,309	0.996
15	359.662,988 373.846,057	16	359.663,736 373.846,721	1.0
17	359.664,4 373.845,974	18	359.664,404 373.845,97	0.006
19	359.671,329 373.852,256	20	359.675,028 373.856,429	5.576
21	359.684,401 373.861,662	22	359.665,604 373.884,997	29.964
23	359.670,825 373.890,56	1	359.654,766 373.911,176	26.133

Punct început	X / Y	Punct sfârşit	X / Y	Lungime segment (** (m)
10	359.663,057 373.844,747	11	359.663,663 373.845,297	0.818
12	359.664,4 373.845,966	13	359.664,396 373.845,971	0.006
14	359.663,652 373.845,309	15	359.662,988 373.846,057	1.0
16	359.663,736 373.846,721	17	359.664,4 373.845,974	0.999
18	359.664,404 373.845,97	19	359.671,329 373.852,256	9.353
20	359.675,028 373.856,429	21	359.684,401 373.861,662	10.735
22	359.665,604 373.884,997	23	359.670,825 373.890,56	7.629

** Lungimile segmentelor sunt determinate în planul de proiecţie Stereo 70 şi sunt rotunjite la 1 milimetru.
*** Distanţa dintre puncte este formată din segmente cumulate ce sunt mai mici decât valoarea 1 milimetru.

Document care conține date cu caracter personal, protejat de prevederile Regulamentului (UE) nr. 679/2016 și Legii 190/2018

DATE DESPRE IMOBILUL NR. 152

Oficiul de Cadastru şi Publicitate Imobiliară GORJ
Biroul de Cadastru şi Publicitate Imobiliară Targu Jiu

A. Partea I. Descrierea imobilului

TEREN Necunoscut

Adresa: Loc. Valea Cu Apa, Jud. Gorj

Nr. Crt	Nr cadastral Nr. topografic	Suprafaţa* (mp)	Observaţii / Referinţe
A1		3.404	Sector cadastral:78 Teren imprejmuit;

B. Partea II. Proprietari şi acte

Inscrieri privitoare la dreptul de proprietate şi alte drepturi reale		Referinţe
/		
Act Administrativ nr. 148, din 28/04/2025 emis de PRIMARIA COMUNEI FARCASESTI (PROCES VB. DE PUNERE IN POSESIE; Hotararea 3127/11.03.2002, Anexa 30, pozitia 113);		
B1	Inscrierea provizorie, drept de PROPRIETATE, dobandit prin Lege, cota actuala 1/1, cota initiala 1/1	A1
	1) **DODESCU CECILIA**	

C. Partea III. SARCINI .

Inscrieri privind dezmembramintele dreptului de proprietate, drepturi reale de garanţie şi sarcini	Referinţe
NU SUNT	

Document care conține date cu caracter personal, protejat de prevederile Regulamentului (UE) nr. 679/2016 și Legii 190/2018

Anexa Nr. 1 La Partea I

Teren

Nr cadastral	Suprafaţa (mp)*	Observaţii / Referinţe
	3.404	

* Suprafaţa este determinată in planul de proiecţie Stereo 70.

DETALII LINIARE IMOBIL

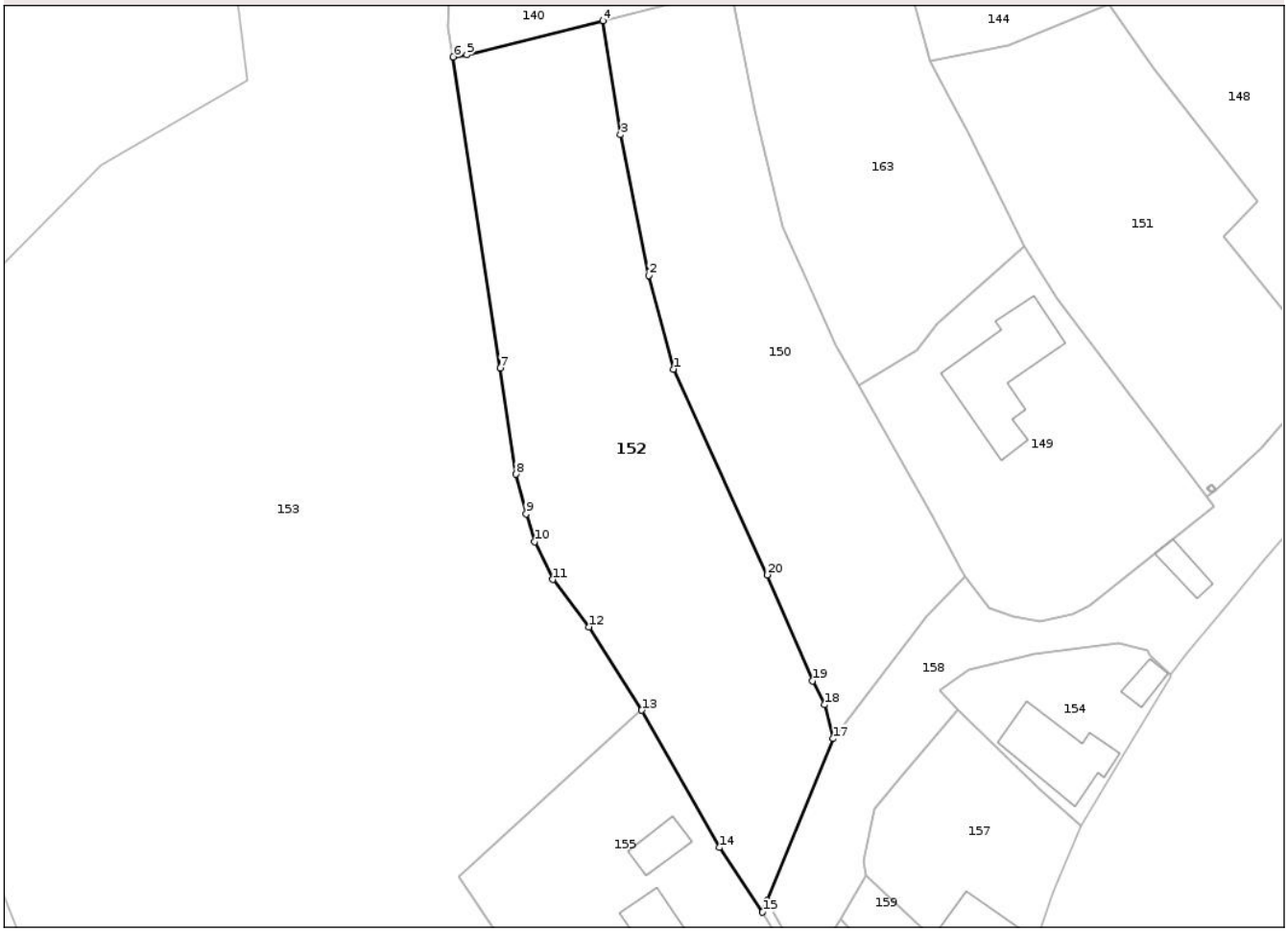

Date referitoare la teren

Crt	Categorie folosință	Intra vilan	Suprafaţa (mp)	Tarla	Parcelă	Nr. topo	Observaţii / Referinţe
1	arabil	DA	1.917	12	417/2	-	
2	vie	NU	1.487	12	417/3	-	

Lungime Segmente
1) Valorile lungimilor segmentelor sunt obţinute din proiecţie în plan.

Punct început	X / Y	Punct sfârşit	X / Y	Lungime segment (** (m)
1	359.580,304 373.864,543	2	359.576,51 373.879,018	14.964
2	359.576,51 373.879,018	3	359.572,097 373.900,844	22.268
3	359.572,097 373.900,844	4	359.569,4 373.918,478	17.839
4	359.569,4 373.918,478	5	359.548,301 373.913,171	21.756

Document care conține date cu caracter personal, protejat de prevederile Regulamentului (UE) nr. 679/2016 și Legii 190/2018

Punct început	X / Y	Punct sfârşit	X / Y	Lungime segment (** (m)
5	359.548,301 373.913,171	6	359.546,198 373.912,885	2.122
6	359.546,198 373.912,885	7	359.553,454 373.864,717	48.711
7	359.553,454 373.864,717	8	359.555,932 373.848,269	16.634
8	359.555,932 373.848,269	9	359.557,5 373.842,13	6.336
9	359.557,5 373.842,13	10	359.558,84 373.837,82	4.514
10	359.558,84 373.837,82	11	359.561,65 373.831,96	6.499
11	359.561,65 373.831,96	12	359.567,23 373.824,61	9.228
12	359.567,23 373.824,61	13	359.575,4 373.811,72	15.261
13	359.575,4 373.811,72	14	359.587,446 373.790,468	24.429
14	359.587,446 373.790,468	15	359.594,108 373.780,448	12.033
15	359.594,108 373.780,448	16	359.594,895 373.782,278	1.992
16	359.594,895 373.782,278	17	359.605,02 373.807,31	27.002
17	359.605,02 373.807,31	18	359.603,717 373.812,571	5.42
18	359.603,717 373.812,571	19	359.601,91 373.816,265	4.112
19	359.601,91 373.816,265	20	359.594,887 373.832,693	17.866
20	359.594,887 373.832,693	1	359.580,304 373.864,543	35.03

** Lungimile segmentelor sunt determinate în planul de proiecţie Stereo 70 şi sunt rotunjite la 1 milimetru.
*** Distanţa dintre puncte este formată din segmente cumulate ce sunt mai mici decât valoarea 1 milimetru.

Document care conține date cu caracter personal, protejat de prevederile Regulamentului (UE) nr. 679/2016 și Legii 190/2018

DATE DESPRE IMOBILUL NR. 153

Oficiul de Cadastru şi Publicitate Imobiliară GORJ
Biroul de Cadastru şi Publicitate Imobiliară Targu Jiu

A. Partea I. Descrierea imobilului

TEREN Necunoscut

Adresa: Loc. Valea Cu Apa, Jud. Gorj

Nr. Crt	Nr cadastral Nr. topografic	Suprafaţa* (mp)	Observaţii / Referinţe
A1	37832	18.881	Sector cadastral:78 Teren neimprejmuit;

B. Partea II. Proprietari şi acte

Inscrieri privitoare la dreptul de proprietate şi alte drepturi reale		Referinţe
2386 / 16/01/2020		
Act Administrativ nr. 1524136, din 18/12/2019 emis de COMISIA JUDEȚEANĂ GORJ (TITLU DE PROPRIETATE;);		
B1	Intabulare, drept de PROPRIETATE, dobandit prin Reconstituire, cota actuala 1/1, cota initiala 1/1	A1
	1) **PURDEA ALEXIE**, defunct, bun propriu;	

C. Partea III. SARCINI .

Inscrieri privind dezmembramintele dreptului de proprietate, drepturi reale de garanţie şi sarcini	Referinţe
NU SUNT	

Document care conține date cu caracter personal, protejat de prevederile Regulamentului (UE) nr. 679/2016 și Legii 190/2018

Anexa Nr. 1 La Partea I

Teren

Nr cadastral	Suprafaţa (mp)*	Observaţii / Referinţe
37832	18.881	

* Suprafaţa este determinată in planul de proiecţie Stereo 70.

DETALII LINIARE IMOBIL

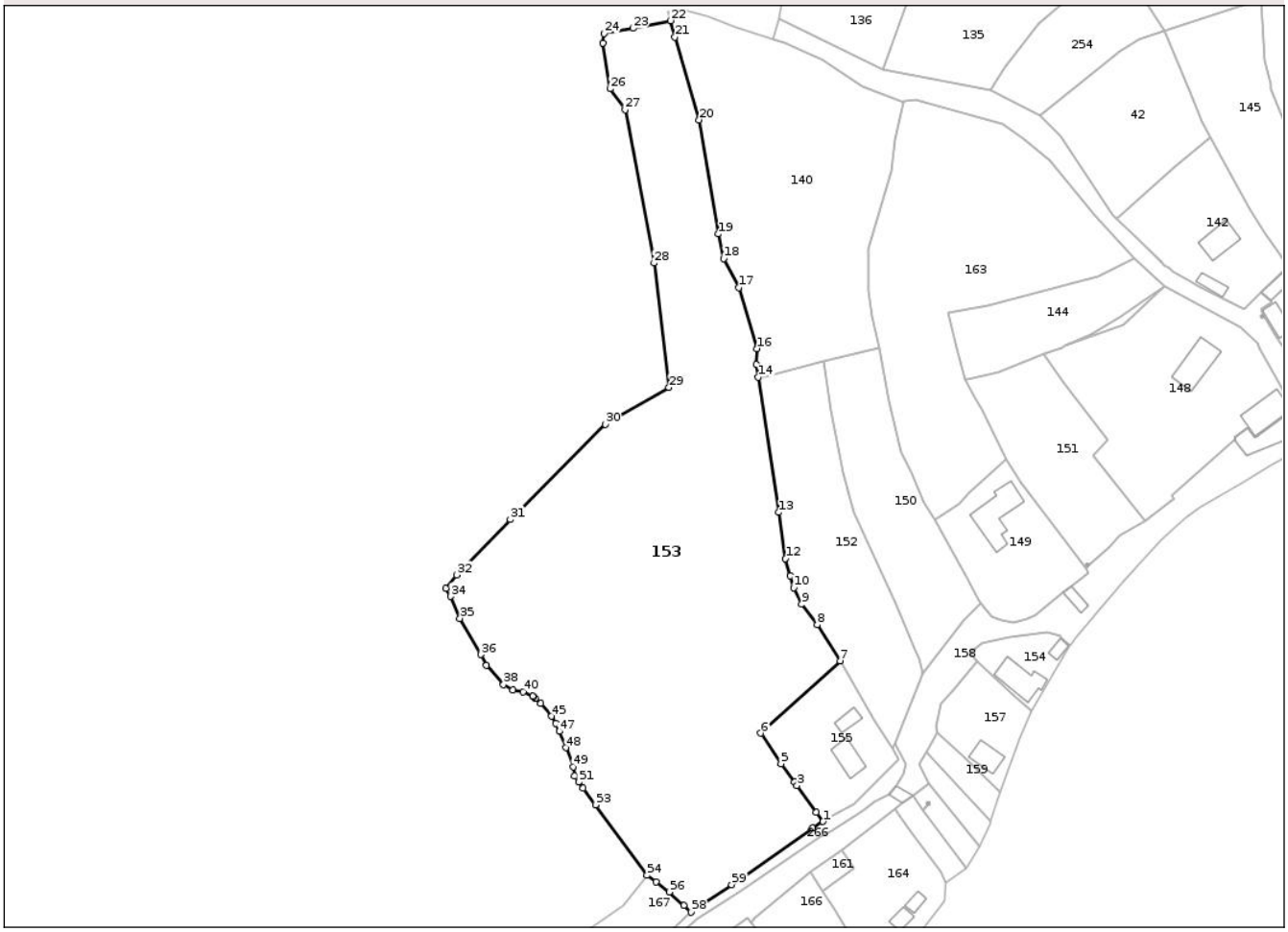

Date referitoare la teren

Crt	Categorie folosință	Intra vilan	Suprafaţa (mp)	Tarla	Parcelă	Nr. topo	Observaţii / Referinţe
1	arabil	DA	99	12	412/1	-	
2	arabil	NU	5.991	12	412	-	
3	faneata	NU	7.603	12	414	-	FÂNEAȚĂ ÎMPĂDURITĂ
4	vie	NU	1.788	12	415	-	
5	faneata	NU	3.400	12	416	-	FÂNEAȚĂ ÎMPĂDURITĂ

Lungime Segmente

1) Valorile lungimilor segmentelor sunt obţinute din proiecţie în plan.

Punct început	X / Y	Punct sfârşit	X / Y	Lungime segment
1	359.569,291 373.754,482	2	359.566,913 373.757,756	4.046
4	359.559,101 373.768,515	5	359.554,308 373.775,114	8.156
7	359.575,4 373.811,72	8	359.567,23 373.824,61	15.261

Punct început	X / Y	Punct sfârşit	X / Y	Lungime segment
2	359.566,913 373.757,756	3	359.559,965 373.767,325	11.825
5	359.554,308 373.775,114	6	359.547,086 373.786,011	13.073
8	359.567,23 373.824,61	9	359.561,65 373.831,96	9.228

Punct început	X / Y	Punct sfârşit	X / Y	Lungime segment
3	359.559,965 373.767,325	4	359.559,101 373.768,515	1.471
6	359.547,086 373.786,011	7	359.575,4 373.811,72	38.244
9	359.561,65 373.831,96	10	359.558,84 373.837,82	6.499

Document care conține date cu caracter personal, protejat de prevederile Regulamentului (UE) nr. 679/2016 și Legii 190/2018

Punct început	X / Y	Punct sfârşit	X / Y	Lungime segment
10	359.558,84 373.837,82	11	359.557,5 373.842,13	4.514
13	359.553,454 373.864,717	14	359.546,198 373.912,885	48.711
16	359.545,61 373.923,12	17	359.539,19 373.944,86	22.668
19	359.531,912 373.963,989	20	359.525,03 374.004,709	41.297
22	359.514,93 374.040,036	23	359.501,5 374.037,31	13.704
25	359.490,75 374.032,11	26	359.493,26 374.015,76	16.542
28	359.508,927 373.953,614	29	359.514,305 373.909,241	44.698
31	359.457,664 373.862,124	32	359.438,432 373.842,448	27.514
34	359.436,246 373.834,739	35	359.439,67 373.826,931	8.526
37	359.449,129 373.810,139	38	359.455,213 373.803,292	9.16
40	359.462,247 373.800,748	41	359.465,698 373.799,121	3.815
43	359.466,529 373.798,377	44	359.468,553 373.796,565	2.717
46	359.473,833 373.789,469	47	359.475,091 373.786,648	3.089
49	359.480,071 373.774,007	50	359.480,613 373.770,763	3.289
52	359.483,658 373.766,396	53	359.488,041 373.760,429	7.404
55	359.509,631 373.732,977	56	359.514,412 373.729,39	5.977
58	359.522,171 373.722,164	59	359.536,63 373.732,01	17.493

Punct început	X / Y	Punct sfârşit	X / Y	Lungime segment
11	359.557,5 373.842,13	12	359.555,932 373.848,269	6.336
14	359.546,198 373.912,885	15	359.545,402 373.917,44	4.624
17	359.539,19 373.944,86	18	359.533,732 373.955,181	11.675
20	359.525,03 374.004,709	21	359.516,434 374.034,264	30.78
23	359.501,5 374.037,31	24	359.491,06 374.035,49	10.597
26	359.493,26 374.015,76	27	359.498,65 374.008,308	9.197
29	359.514,305 373.909,241	30	359.491,613 373.896,102	26.221
32	359.438,432 373.842,448	33	359.434,678 373.837,654	6.089
35	359.439,67 373.826,931	36	359.447,128 373.814,046	14.888
38	359.455,213 373.803,292	39	359.458,485 373.801,462	3.749
41	359.465,698 373.799,121	42	359.465,834 373.799,057	0.15
44	359.468,553 373.796,565	45	359.472,324 373.792,01	5.913
47	359.475,091 373.786,648	48	359.477,443 373.780,814	6.29
50	359.480,613 373.770,763	51	359.481,972 373.768,558	2.59
53	359.488,041 373.760,429	54	359.506,453 373.735,362	31.102
56	359.514,412 373.729,39	57	359.519,557 373.724,646	6.998
59	359.536,63 373.732,01	60	359.565,54 373.752,23	35.279

Punct început	X / Y	Punct sfârşit	X / Y	Lungime segment
12	359.555,932 373.848,269	13	359.553,454 373.864,717	16.634
15	359.545,402 373.917,44	16	359.545,61 373.923,12	5.684
18	359.533,732 373.955,181	19	359.531,912 373.963,989	8.994
21	359.516,434 374.034,264	22	359.514,93 374.040,036	5.965
24	359.491,06 374.035,49	25	359.490,75 374.032,11	3.394
27	359.498,65 374.008,308	28	359.508,927 373.953,614	55.651
30	359.491,613 373.896,102	31	359.457,664 373.862,124	48.032
33	359.434,678 373.837,654	34	359.436,246 373.834,739	3.31
36	359.447,128 373.814,046	37	359.449,129 373.810,139	4.39
39	359.458,485 373.801,462	40	359.462,247 373.800,748	3.829
42	359.465,834 373.799,057	43	359.466,529 373.798,377	0.972
45	359.472,324 373.792,01	46	359.473,833 373.789,469	2.955
48	359.477,443 373.780,814	49	359.480,071 373.774,007	7.297
51	359.481,972 373.768,558	52	359.483,658 373.766,396	2.742
54	359.506,453 373.735,362	55	359.509,631 373.732,977	3.973
57	359.519,557 373.724,646	58	359.522,171 373.722,164	3.605
60	359.565,54 373.752,23	1	359.569,291 373.754,482	4.375

**** Lungimile segmentelor sunt determinate în planul de proiecţie Stereo 70 şi sunt rotunjite la 1 milimetru.**
***** Distanţa dintre puncte este formată din segmente cumulate ce sunt mai mici decât valoarea 1 milimetru.**

Document care conține date cu caracter personal, protejat de prevederile Regulamentului (UE) nr. 679/2016 și Legii 190/2018

DATE DESPRE IMOBILUL NR. 154

Oficiul de Cadastru şi Publicitate Imobiliară GORJ
Biroul de Cadastru şi Publicitate Imobiliară Targu Jiu

A. Partea I. Descrierea imobilului

Nr. CF vechi:838
Nr. cadastral vechi:1080

TEREN Intravilan

Adresa: Loc. Valea Cu Apa, Str Valea Cu Apă, Nr. 66, Jud. Gorj

Nr. Crt	Nr cadastral Nr. topografic	Suprafaţa* (mp)	Observaţii / Referinţe
A1	36822	Din acte: 567 Masurata: 549	Sector cadastral:78 Teren imprejmuit;

Construcţii

Crt	Nr cadastral Nr. topografic	Adresa	Observaţii / Referinţe
A1.1	36822-C1	Loc. Valea Cu Apa, Str Valea Cu Apă, Nr. 66, Jud. Gorj	Nr. niveluri:1; S. construita la sol:141 mp; S. construita desfasurata:141 mp; Locuinta P ,supraf.constr.desf. = 141,1 mp
A1.2	36822-C2	Loc. Valea Cu Apa, Str Valea Cu Apă, Nr. 66, Jud. Gorj	Nr. niveluri:1; S. construita la sol:26 mp; S. construita desfasurata:26 mp; Anexa P ,Supraf.constr.desf = 26,4 mp ,an 1994

B. Partea II. Proprietari şi acte

Inscrieri privitoare la dreptul de proprietate şi alte drepturi reale		Referinţe
26570 / 17/03/2025		
Act Notarial nr. 640, din 14/03/2025 emis de Fetica Ilona-Lavinia (; act administrativ nr 5 din 08.02.1967, emis de Primaria Farcasesti;act notarial nr 16 din 14.03.2025, emis de Fetica Ilona-Lavinia);		
B8	Intabulare, drept de PROPRIETATEcu titlu de drept partaj voluntar, dobandit prin Conventie, cota actuala 1/1, cota initiala 1/1	A1, A1.1, A1.2
	1) **CAIN CONSTANTIN**, bun propriu;	

C. Partea III. SARCINI .

Inscrieri privind dezmembramintele dreptului de proprietate, drepturi reale de garanţie şi sarcini	Referinţe
NU SUNT	

Anexa Nr. 1 La Partea I

Teren

Nr cadastral	Suprafaţa (mp)*	Observaţii / Referinţe
36822	Din acte: 567 Masurata: 549	

* Suprafaţa este determinată in planul de proiecţie Stereo 70.

DETALII LINIARE IMOBIL

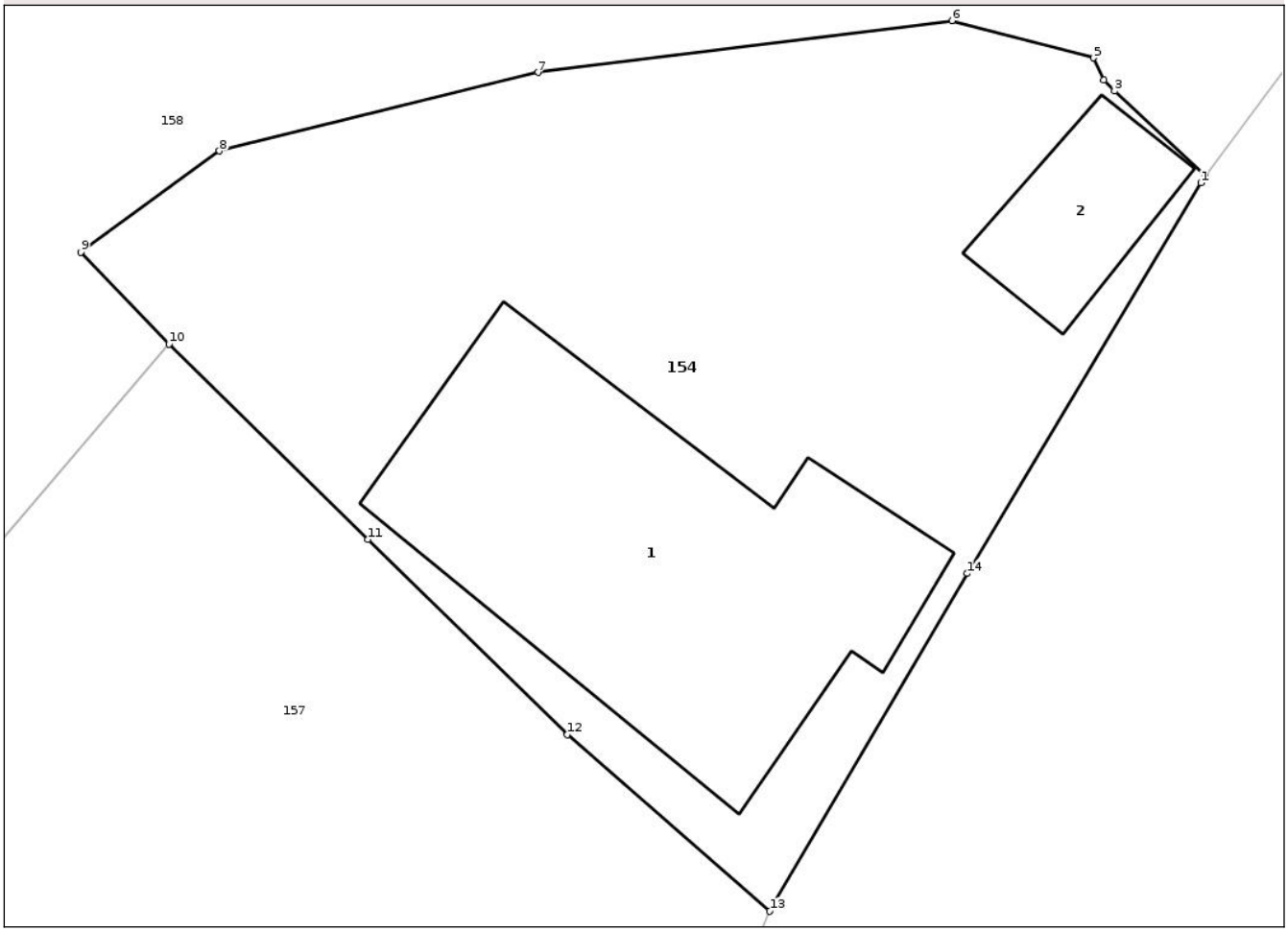

Date referitoare la teren

Crt	Categorie folosinţă	Intra vilan	Suprafaţa (mp)	Tarla	Parcelă	Nr. topo	Observaţii / Referinţe
1	curti constructii	DA	549	11	395	-	

Date referitoare la construcţii

Crt	Număr	Destinaţie construcţie	Supraf. (mp)	Situaţie juridică	Observaţii / Referinţe
A1.1	36822-C1	constructii de locuinte	Din acte: 0 Masurata: 141	Cu acte	Nr. niveluri:1; S. construita la sol:141 mp; S. construita desfasurata:141 mp; Locuinta P , supraf.constr.desf. = 141,1 mp
A1.2	36822-C2	constructii anexa	Din acte: 0 Masurata: 26	Cu acte	Nr. niveluri:1; S. construita la sol:26 mp; S. construita desfasurata:26 mp; Anexa P , Supraf.constr.desf = 26,4 mp ,an 1994

Lungime Segmente

1) Valorile lungimilor segmentelor sunt obţinute din proiecţie în plan.

Punct început	X / Y	Punct sfârşit	X / Y	Lungime segment (** (m)
1	359.657,272 373.816,921	2	359.657,412 373.817,155	0.273

Document care conține date cu caracter personal, protejat de prevederile Regulamentului (UE) nr. 679/2016 și Legii 190/2018

Punct început	X / Y	Punct sfârşit	X / Y	Lungime segment (** (m)
2	359.657,412 373.817,155	3	359.654,525 373.819,844	3.945
3	359.654,525 373.819,844	4	359.654,183 373.820,192	0.488
4	359.654,183 373.820,192	5	359.653,857 373.820,903	0.782
5	359.653,857 373.820,903	6	359.649,344 373.822,086	4.665
6	359.649,344 373.822,086	7	359.636,162 373.820,441	13.284
7	359.636,162 373.820,441	8	359.626,014 373.817,937	10.452
8	359.626,014 373.817,937	9	359.621,605 373.814,715	5.461
9	359.621,605 373.814,715	10	359.624,408 373.811,788	4.053
10	359.624,408 373.811,788	11	359.630,749 373.805,567	8.883
11	359.630,749 373.805,567	12	359.637,09 373.799,346	8.883
12	359.637,09 373.799,346	13	359.643,542 373.793,724	8.558
13	359.643,542 373.793,724	14	359.649,827 373.804,48	12.458
14	359.649,827 373.804,48	1	359.657,272 373.816,921	14.499

** Lungimile segmentelor sunt determinate în planul de proiecţie Stereo 70 şi sunt rotunjite la 1 milimetru.
*** Distanţa dintre puncte este formată din segmente cumulate ce sunt mai mici decât valoarea 1 milimetru.

Document care conține date cu caracter personal, protejat de prevederile Regulamentului (UE) nr. 679/2016 și Legii 190/2018

DATE DESPRE IMOBILUL NR. 155

Oficiul de Cadastru şi Publicitate Imobiliară GORJ
Biroul de Cadastru şi Publicitate Imobiliară Targu Jiu

A. Partea I. Descrierea imobilului

TEREN Intravilan

Adresa: Loc. Valea Cu Apa, Str Valea Cu Apa, Nr. 76, Jud. Gorj

Nr. Crt	Nr cadastral Nr. topografic	Suprafaţa* (mp)	Observaţii / Referinţe
A1		Din acte: 1.000 Masurata: 1.470	Sector cadastral:78 Teren imprejmuit;

Construcţii

Crt	Nr cadastral Nr. topografic	Adresa	Observaţii / Referinţe
A1.1	-C1	Loc. Valea Cu Apa, Str Valea Cu Apa, Nr. 76, Jud. Gorj	Nr. niveluri:1; S. construita la sol:88 mp; S. construita desfasurata:88 mp;
A1.2	-C2	Loc. Valea Cu Apa, Str Valea Cu Apa, Nr. 76, Jud. Gorj	Nr. niveluri:1; S. construita la sol:42 mp; S. construita desfasurata:42 mp;

B. Partea II. Proprietari şi acte

Inscrieri privitoare la dreptul de proprietate şi alte drepturi reale		Referinţe
/		
Act Notarial nr. 800, din 16/07/1991 emis de NOTARIATUL DE STAT JUDETEAN GORJ (CERTIFICAT DE MOSTENITOR;);		
B1	Intabulare, drept de PROPRIETATEcu titlu de mostenire, dobandit prin Succesiune, cota actuala 3/4, cota initiala 3/4	A1
	1) **PURDEA ȘTEFANIA**	
B2	Intabulare, drept de PROPRIETATEcu titlu de mostenire, dobandit prin Succesiune, cota actuala 3/8, cota initiala 3/8	A1.1, A1.2
	1) **PURDEA ȘTEFANIA**	
Act Notarial nr. 8, din 11/03/2015 emis de NP IONASCU TITU (CERTIFICAT DE MOSTENITOR;);		
B3	Intabulare, drept de PROPRIETATEcu titlu de mostenire, dobandit prin Succesiune, cota actuala 1/4, cota initiala 1/4	A1
	1) **PURDEA ȘTEFANIA**	
B4	Intabulare, drept de PROPRIETATEcu titlu de mostenire, dobandit prin Succesiune, cota actuala 5/8, cota initiala 5/8	A1.1, A1.2
	1) **PURDEA ȘTEFANIA**	

C. Partea III. SARCINI .

Inscrieri privind dezmembramintele dreptului de proprietate, drepturi reale de garanţie şi sarcini	Referinţe
NU SUNT	

Document care conține date cu caracter personal, protejat de prevederile Regulamentului (UE) nr. 679/2016 și Legii 190/2018

Anexa Nr. 1 La Partea I

Teren

Nr cadastral	Suprafaţa (mp)*	Observaţii / Referinţe
	Din acte: 1.000 Masurata: 1.470	

* Suprafaţa este determinată in planul de proiecţie Stereo 70.

DETALII LINIARE IMOBIL

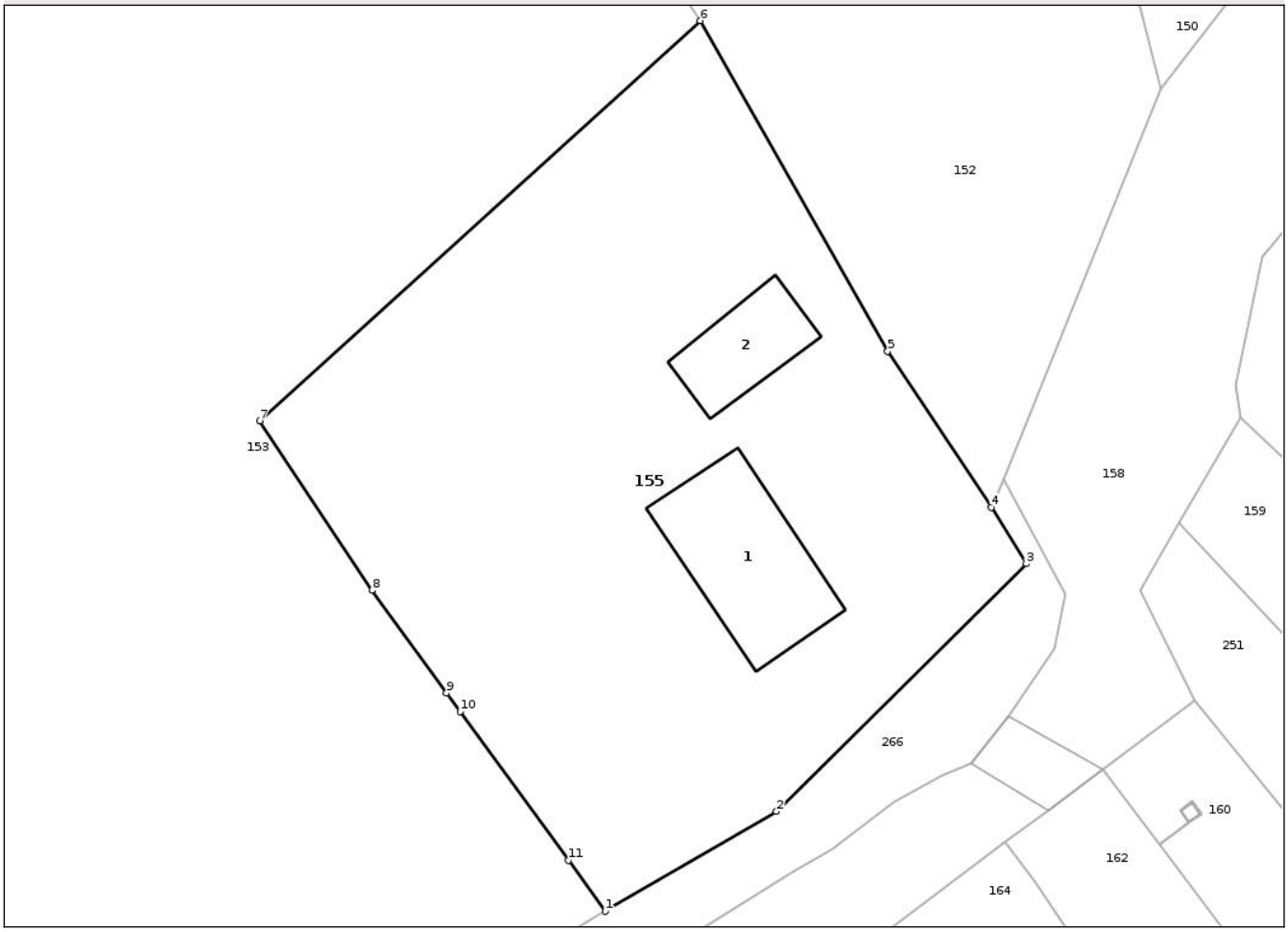

Date referitoare la teren

Crt	Categorie folosinţă	Intra vilan	Suprafaţa (mp)	Tarla	Parcelă	Nr. topo	Observaţii / Referinţe
1	curti constructii	DA	1.470	12	409	-	

Date referitoare la construcţii

Crt	Număr	Destinaţie construcţie	Supraf. (mp)	Situaţie juridică	Observaţii / Referinţe
A1.1	-C1	constructii de locuinte	Din acte: 0 Masurata: 88	Cu acte	Nr. niveluri:1; S. construita la sol:88 mp; S. construita desfasurata:88 mp;
A1.2	-C2	constructii anexa	Din acte: 0 Masurata: 42	Cu acte	Nr. niveluri:1; S. construita la sol:42 mp; S. construita desfasurata:42 mp;

Lungime Segmente
1) Valorile lungimilor segmentelor sunt obţinute din proiecţie în plan.

Punct început	X / Y	Punct sfârşit	X / Y	Lungime segment (** (m)
1	359.569,291 373.754,482	2	359.580,294 373.760,902	12.739
2	359.580,294 373.760,902	3	359.596,362 373.776,823	22.62

Document care conține date cu caracter personal, protejat de prevederile Regulamentului (UE) nr. 679/2016 și Legii 190/2018

Punct început	X / Y	Punct sfârşit	X / Y	Lungime segment (** (m)
3	359.596,362 373.776,823	4	359.594,108 373.780,448	4.269
4	359.594,108 373.780,448	5	359.587,446 373.790,468	12.033
5	359.587,446 373.790,468	6	359.575,4 373.811,72	24.429
6	359.575,4 373.811,72	7	359.547,086 373.786,011	38.244
7	359.547,086 373.786,011	8	359.554,308 373.775,114	13.073
8	359.554,308 373.775,114	9	359.559,101 373.768,515	8.156
9	359.559,101 373.768,515	10	359.559,965 373.767,325	1.471
10	359.559,965 373.767,325	11	359.566,913 373.757,756	11.825
11	359.566,913 373.757,756	1	359.569,291 373.754,482	4.046

** Lungimile segmentelor sunt determinate în planul de proiecţie Stereo 70 şi sunt rotunjite la 1 milimetru.
*** Distanţa dintre puncte este formată din segmente cumulate ce sunt mai mici decât valoarea 1 milimetru.

Document care conține date cu caracter personal, protejat de prevederile Regulamentului (UE) nr. 679/2016 și Legii 190/2018

DATE DESPRE IMOBILUL NR. 157

Oficiul de Cadastru şi Publicitate Imobiliară GORJ
Biroul de Cadastru şi Publicitate Imobiliară Targu Jiu

A. Partea I. Descrierea imobilului

TEREN Intravilan

Adresa: Loc. Valea Cu Apa, Str Valea Cu Apă, Nr. 68-70, Jud. Gorj

Nr. Crt	Nr cadastral Nr. topografic	Suprafaţa* (mp)	Observaţii / Referinţe
A1		Din acte: 600 Masurata: 861	Sector cadastral:78 Teren imprejmuit;

Construcţii

Crt	Nr cadastral Nr. topografic	Adresa	Observaţii / Referinţe
A1.1	-C1	Loc. Valea Cu Apa, Str Valea Cu Apă, Nr. 68-70, Jud. Gorj	Nr. niveluri:1; S. construita la sol:81 mp; S. construita desfasurata:81 mp;

B. Partea II. Proprietari şi acte

Inscrieri privitoare la dreptul de proprietate şi alte drepturi reale		Referinţe
/		
Act Notarial nr. 11192, din 17/11/1992 emis de NOTARIATUL DE STAT JUDETEAN GORJ (CONTRACT DE VANZARE-CUMPARARE;);		
B1	Intabulare, drept de PROPRIETATEcu titlu de cumparare, dobandit prin Conventie, cota actuala 1/1, cota initiala 1/1	A1, A1.1
	1) **POPESCU MARIA** 2) **PREDA LICĂ**, ,bun comun;	

C. Partea III. SARCINI .

Inscrieri privind dezmembramintele dreptului de proprietate, drepturi reale de garanţie şi sarcini	Referinţe
NU SUNT	

Document care conține date cu caracter personal, protejat de prevederile Regulamentului (UE) nr. 679/2016 și Legii 190/2018

Anexa Nr. 1 La Partea I

Teren

Nr cadastral	Suprafaţa (mp)*	Observaţii / Referinţe
	Din acte: 600 Masurata: 861	

* Suprafaţa este determinată in planul de proiecţie Stereo 70.

DETALII LINIARE IMOBIL

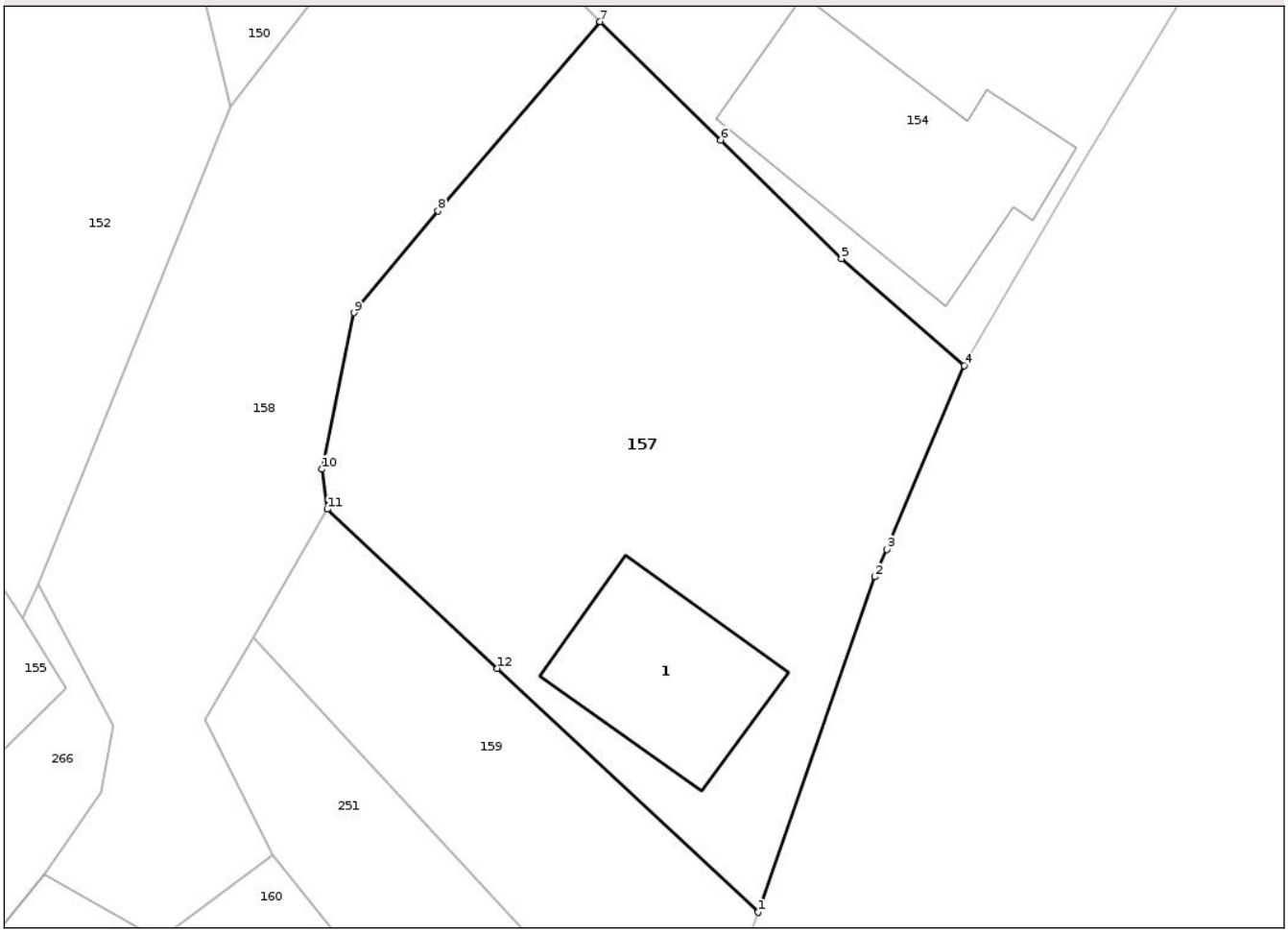

Date referitoare la teren

Crt	Categorie folosinţă	Intra vilan	Suprafaţa (mp)	Tarla	Parcelă	Nr. topo	Observaţii / Referinţe
1	curti constructii	DA	471	11	391	-	
2	arabil	DA	390	11	392	-	

Date referitoare la construcţii

Crt	Număr	Destinaţie construcţie	Supraf. (mp)	Situaţie juridică	Observaţii / Referinţe
A1.1	-C1	constructii de locuinte	Din acte: 0 Masurata: 81	Cu acte	Nr. niveluri:1; S. construita la sol:81 mp; S. construita desfasurata:81 mp;

Lungime Segmente
1) Valorile lungimilor segmentelor sunt obţinute din proiecţie în plan.

Punct început	X / Y	Punct sfârşit	X / Y	Lungime segment (** (m)
1	359.632,707 373.765,032	2	359.638,854 373.782,64	18.65
2	359.638,854 373.782,64	3	359.639,464 373.784,083	1.567

Document care conține date cu caracter personal, protejat de prevederile Regulamentului (UE) nr. 679/2016 și Legii 190/2018

Punct început	X / Y	Punct sfârşit	X / Y	Lungime segment (** (m)
3	359.639,464 373.784,083	4	359.643,542 373.793,724	10.468
4	359.643,542 373.793,724	5	359.637,09 373.799,346	8.558
5	359.637,09 373.799,346	6	359.630,749 373.805,567	8.883
6	359.630,749 373.805,567	7	359.624,408 373.811,788	8.883
7	359.624,408 373.811,788	8	359.615,924 373.801,846	13.07
8	359.615,924 373.801,846	9	359.611,501 373.796,507	6.933
9	359.611,501 373.796,507	10	359.609,817 373.788,291	8.387
10	359.609,817 373.788,291	11	359.610,096 373.786,194	2.115
11	359.610,096 373.786,194	12	359.619,026 373.777,836	12.231
12	359.619,026 373.777,836	1	359.632,707 373.765,032	18.738

** Lungimile segmentelor sunt determinate în planul de proiecţie Stereo 70 şi sunt rotunjite la 1 milimetru.
*** Distanţa dintre puncte este formată din segmente cumulate ce sunt mai mici decât valoarea 1 milimetru.

Document care conține date cu caracter personal, protejat de prevederile Regulamentului (UE) nr. 679/2016 și Legii 190/2018

DATE DESPRE IMOBILUL NR. 158

Oficiul de Cadastru şi Publicitate Imobiliară GORJ
Biroul de Cadastru şi Publicitate Imobiliară Targu Jiu

A. Partea I. Descrierea imobilului

TEREN Necunoscut

Adresa: Loc. Valea Cu Apa, Jud. Gorj

Nr. Crt	Nr cadastral Nr. topografic	Suprafaţa* (mp)	Observaţii / Referinţe
A1		11.703	Sector cadastral:78 Teren neimprejmuit;

B. Partea II. Proprietari şi acte

Inscrieri privitoare la dreptul de proprietate şi alte drepturi reale		Referinţe
/		
Act Administrativ nr. 4485, din 29/05/2025 emis de PRIMARIA COMUNEI FARCASESTI (ADEVERINTA;);		
B1	Inscrierea posesiei, drept de PROPRIETATE, dobandit prin Lege, cota actuala 1/1, cota initiala 1/1	A1
	1) **NEIDENTIFICAT NEIDENTIFICAT**	
Act Normativ nr. 7, din 13/03/1996 emis de PARLAMENTUL ROMÂNIEI, (Art. 13) (LEGE;);		
B2	Se noteaza mentiunea de proprietar neidentificat	A1

C. Partea III. SARCINI .

Inscrieri privind dezmembramintele dreptului de proprietate, drepturi reale de garanţie şi sarcini	Referinţe
NU SUNT	

Document care conține date cu caracter personal, protejat de prevederile Regulamentului (UE) nr. 679/2016 și Legii 190/2018

Anexa Nr. 1 La Partea I

Teren

Nr cadastral	Suprafaţa (mp)*	Observaţii / Referinţe
	11.703	

* Suprafaţa este determinată in planul de proiecţie Stereo 70.

DETALII LINIARE IMOBIL

Date referitoare la teren

Crt	Categorie folosință	Intra vilan	Suprafaţa (mp)	Tarla	Parcelă	Nr. topo	Observaţii / Referinţe
1	neproductiv	DA	400	12	384	-	
2	ape curgatoare	DA	2.053	12	384/1	-	
3	ape curgatoare	NU	1.055	12	384/3	-	
4	ape curgatoare	DA	1.347	12	384/1	-	
5	ape curgatoare	DA	118	12	384/2	-	
6	curti constructii	DA	185	13	384/4	-	
7	ape curgatoare	DA	5.037	13	384/5	-	
8	neproductiv	DA	1.508	13	384/6	-	

Date referitoare la construcţii

Crt	Număr	Destinaţie construcţie	Supraf. (mp)	Situaţie juridică	Observaţii / Referinţe
A1.1	-C1	constructii industriale si edilitare	Din acte: 0 Masurata: 22	Fara acte	Nr. niveluri:1; S. construita la sol:22 mp; S. construita desfasurata:25 mp; Podeț
A1.2	-C2	constructii industriale si edilitare	Din acte: 0 Masurata: 24	Fara acte	Nr. niveluri:1; S. construita la sol:24 mp; S. construita desfasurata:24 mp; Podeț

Document care conține date cu caracter personal, protejat de prevederile Regulamentului (UE) nr. 679/2016 și Legii 190/2018

Crt	Număr	Destinaţie construcţie	Supraf. (mp)	Situaţie juridică	Observaţii / Referinţe
A1.3	-C3	constructii industriale si edilitare	Din acte: 0 Masurata: 33	Fara acte	Nr. niveluri:1; S. construita la sol:33 mp; S. construita desfasurata:33 mp; Podeț
A1.4	-C4	constructii industriale si edilitare	Din acte: 0 Masurata: 37	Fara acte	Nr. niveluri:1; S. construita la sol:37 mp; S. construita desfasurata:37 mp; Podeț
A1.5	-C5	constructii industriale si edilitare	Din acte: 0 Masurata: 38	Fara acte	Nr. niveluri:1; S. construita la sol:38 mp; S. construita desfasurata:38 mp; Podeț
A1.6	-C6	constructii industriale si edilitare	Din acte: 0 Masurata: 12	Fara acte	Nr. niveluri:1; S. construita la sol:12 mp; S. construita desfasurata:12 mp; Podeț
A1.7	-C7	constructii industriale si edilitare	Din acte: 0 Masurata: 27	Fara acte	Nr. niveluri:1; S. construita la sol:27 mp; S. construita desfasurata:27 mp; Podeț
A1.8	-C8	constructii industriale si edilitare	Din acte: 0 Masurata: 193	Fara acte	Nr. niveluri:1; S. construita la sol:193 mp; S. construita desfasurata:193 mp; Podeț
A1.9	-C9	constructii industriale si edilitare	Din acte: 0 Masurata: 23	Fara acte	Nr. niveluri:1; S. construita la sol:23 mp; S. construita desfasurata:23 mp; Podeț
A1.10	-C10	constructii industriale si edilitare	Din acte: 0 Masurata: 12	Fara acte	Nr. niveluri:1; S. construita la sol:12 mp; S. construita desfasurata:12 mp; Podeț
A1.11	-C11	constructii industriale si edilitare	Din acte: 0 Masurata: 55	Fara acte	Nr. niveluri:1; S. construita la sol:55 mp; S. construita desfasurata:55 mp; Podeț
A1.12	-C12	constructii industriale si edilitare	Din acte: 0 Masurata: 51	Fara acte	Nr. niveluri:1; S. construita la sol:51 mp; S. construita desfasurata:51 mp; Podeț
A1.13	-C13	constructii industriale si edilitare	Din acte: 0 Masurata: 29	Fara acte	Nr. niveluri:1; S. construita la sol:29 mp; S. construita desfasurata:29 mp; Podeț
A1.14	-C14	constructii industriale si edilitare	Din acte: 0 Masurata: 50	Fara acte	Nr. niveluri:1; S. construita la sol:50 mp; S. construita desfasurata:50 mp; Podeț
A1.15	-C15	constructii industriale si edilitare	Din acte: 0 Masurata: 146	Fara acte	Nr. niveluri:1; S. construita la sol:146 mp; S. construita desfasurata:146 mp; Podeț
A1.16	-C16	constructii industriale si edilitare	Din acte: 0 Masurata: 166	Fara acte	Nr. niveluri:1; S. construita la sol:166 mp; S. construita desfasurata:166 mp; Podeț
A1.17	-C17	constructii industriale si edilitare	Din acte: 0 Masurata: 33	Fara acte	Nr. niveluri:1; S. construita la sol:33 mp; S. construita desfasurata:33 mp; Podeț
A1.18	-C18	constructii industriale si edilitare	Din acte: 0 Masurata: 25	Fara acte	Nr. niveluri:1; S. construita la sol:25 mp; S. construita desfasurata:25 mp; Podeț

Lungime Segmente

1) Valorile lungimilor segmentelor sunt obţinute din proiecţie în plan.

Punct început	X / Y	Punct sfârşit	X / Y	Lungime segment
1	359.799,767 373.941,552	2	359.816,853 373.960,228	25.313
4	359.826,39 373.972,546	5	359.834,337 373.982,877	13.034
7	359.845,089 374.005,816	8	359.847,608 374.011,463	6.183
10	359.860,651 374.032,314	11	359.863,947 374.036,66	5.454
13	359.882,815 374.057,58	14	359.890,762 374.067,117	12.414
16	359.898,312 374.077,051	17	359.910,586 374.094,239	21.121
19	359.916,784 374.108,751	20	359.917,538 374.116,502	7.788

Punct început	X / Y	Punct sfârşit	X / Y	Lungime segment
2	359.816,853 373.960,228	3	359.822,416 373.967,38	9.061
5	359.834,337 373.982,877	6	359.840,555 373.995,418	13.998
8	359.847,608 374.011,463	9	359.851,718 374.018,518	8.165
11	359.863,947 374.036,66	12	359.872,572 374.046,246	12.895
14	359.890,762 374.067,117	15	359.893,941 374.071,488	5.405
17	359.910,586 374.094,239	18	359.913,454 374.099,174	5.708
20	359.917,538 374.116,502	21	359.918,18 374.135,065	18.574

Punct început	X / Y	Punct sfârşit	X / Y	Lungime segment
3	359.822,416 373.967,38	4	359.826,39 373.972,546	6.518
6	359.840,555 373.995,418	7	359.845,089 374.005,816	11.344
9	359.851,718 374.018,518	10	359.860,651 374.032,314	16.436
12	359.872,572 374.046,246	13	359.882,815 374.057,58	15.277
15	359.893,941 374.071,488	16	359.898,312 374.077,051	7.075
18	359.913,454 374.099,174	19	359.916,784 374.108,751	10.139
21	359.918,18 374.135,065	22	359.918,18 374.143,807	8.742

Document care conține date cu caracter personal, protejat de prevederile Regulamentului (UE) nr. 679/2016 și Legii 190/2018

Punct început	X / Y	Punct sfârşit	X / Y	Lungime segment
22	359.918,18 374.143,807	23	359.919,372 374.150,96	7.252
25	359.925,332 374.162,483	26	359.930,895 374.170,033	9.378
28	359.944,803 374.181,556	29	359.951,281 374.185,316	7.49
31	359.972,885 374.197,151	32	359.977,86 374.198,254	5.096
34	359.990,767 374.203,417	35	359.995,006 374.206,388	5.176
37	360.000,779 374.213,233	38	360.002,817 374.218,51	5.657
40	360.003,537 374.266,464	41	360.004,169 374.273,989	7.551
43	360.009,039 374.299,973	44	360.024,641 374.365,727	67.58
46	360.035,007 374.429,933	47	360.034,467 374.442,61	12.688
49	360.033,258 374.429,603	50	360.032,694 374.427,66	2.023
52	360.031,072 374.423,898	53	360.028,846 374.420,342	4.195
55	360.025,987 374.417,451	56	360.022,195 374.414,85	4.598
58	360.021,951 374.404,134	59	360.027,155 374.399,886	6.718
61	360.023,552 374.380,113	62	360.018,619 374.362,491	18.299
64	360.014,724 374.361,903	65	360.014,468 374.359,071	2.844
67	360.011,031 374.337,631	68	360.007,274 374.327,331	10.964
70	360.006,659 374.321,679	71	360.006,325 374.320,654	1.078
73	360.005,098 374.316,879	74	360.005,099 374.316,876	0.003
76	360.002,505 374.304,098	77	359.999,437 374.296,519	8.176
79	359.994,597 374.284,56	80	359.992,581 374.273,861	10.887
82	359.991,349 374.267,322	83	359.991,062 374.265,8	1.549
85	359.989,406 374.257,01	86	359.992,723 374.254,114	4.403
88	359.992,847 374.238,888	89	359.992,367 374.236,154	2.776
91	359.991,547 374.232,255	92	359.989,807 374.227,29	5.261
94	359.990,196 374.221,885	95	359.989,239 374.218,927	3.109
97	359.988,347 374.216,173	98	359.983,457 374.212,223	6.286
100	359.976,997 374.207,58	101	359.971,936 374.204,649	5.848
103	359.968,674 374.202,547	104	359.967,957 374.202,072	0.86
106	359.952,843 374.198,525	107	359.947,146 374.196,685	5.987
109	359.948,156 374.192,833	110	359.940,094 374.188,091	9.353
112	359.931,809 374.186,622	113	359.925,66 374.178,758	9.983
115	359.917,287 374.171,918	116	359.908,408 374.157,249	17.147
118	359.909,993 374.153,604	119	359.908,519 374.150,328	3.592

Punct început	X / Y	Punct sfârşit	X / Y	Lungime segment
23	359.919,372 374.150,96	24	359.922,551 374.158,509	8.191
26	359.930,895 374.170,033	27	359.943,213 374.180,364	16.077
29	359.951,281 374.185,316	30	359.953,959 374.187,286	3.325
32	359.977,86 374.198,254	33	359.983,678 374.200,03	6.083
35	359.995,006 374.206,388	36	359.997,928 374.209,137	4.012
38	360.002,817 374.218,51	39	360.003,532 374.242,318	23.819
41	360.004,169 374.273,989	42	360.006,71 374.283,819	10.153
44	360.024,641 374.365,727	45	360.034,107 374.403,626	39.063
47	360.034,467 374.442,61	48	360.033,715 374.431,686	10.95
50	360.032,694 374.427,66	51	360.032,129 374.425,895	1.853
53	360.028,846 374.420,342	54	360.027,652 374.418,751	1.989
56	360.022,195 374.414,85	57	360.018,349 374.408,539	7.391
59	360.027,155 374.399,886	60	360.026,624 374.393,105	6.802
62	360.018,619 374.362,491	63	360.016,512 374.361,659	2.265
65	360.014,468 374.359,071	66	360.013,017 374.347,002	12.156
68	360.007,274 374.327,331	69	360.008,434 374.326,782	1.283
71	360.006,325 374.320,654	72	360.005,099 374.316,883	3.965
74	360.005,099 374.316,876	75	360.005,977 374.314,794	2.26
77	359.999,437 374.296,519	78	359.997,855 374.292,609	4.218
80	359.992,581 374.273,861	81	359.992,361 374.272,693	1.189
83	359.991,062 374.265,8	84	359.991,061 374.265,795	0.005
86	359.992,723 374.254,114	87	359.993,84 374.250,349	3.927
89	359.992,367 374.236,154	90	359.991,818 374.233,028	3.174
92	359.989,807 374.227,29	93	359.988,169 374.222,624	4.945
95	359.989,239 374.218,927	96	359.988,643 374.217,089	1.932
98	359.983,457 374.212,223	99	359.980,359 374.209,948	3.844
101	359.971,936 374.204,649	102	359.971,235 374.204,243	0.81
104	359.967,957 374.202,072	105	359.966,854 374.203,052	1.475
107	359.947,146 374.196,685	108	359.946,38 374.196,032	1.007
110	359.940,094 374.188,091	111	359.937,842 374.192,132	4.626
113	359.925,66 374.178,758	114	359.921,897 374.176,276	4.508
116	359.908,408 374.157,249	117	359.910,892 374.155,601	2.981
119	359.908,519 374.150,328	120	359.910,188 374.149,877	1.729

Punct început	X / Y	Punct sfârşit	X / Y	Lungime segment
24	359.922,551 374.158,509	25	359.925,332 374.162,483	4.85
27	359.943,213 374.180,364	28	359.944,803 374.181,556	1.987
30	359.953,959 374.187,286	31	359.972,885 374.197,151	21.343
33	359.983,678 374.200,03	34	359.990,767 374.203,417	7.857
36	359.997,928 374.209,137	37	360.000,779 374.213,233	4.991
39	360.003,532 374.242,318	40	360.003,537 374.266,464	24.146
42	360.006,71 374.283,819	43	360.009,039 374.299,973	16.321
45	360.034,107 374.403,626	46	360.035,007 374.429,933	26.322
48	360.033,715 374.431,686	49	360.033,258 374.429,603	2.133
51	360.032,129 374.425,895	52	360.031,072 374.423,898	2.259
54	360.027,652 374.418,751	55	360.025,987 374.417,451	2.112
57	360.018,349 374.408,539	58	360.021,951 374.404,134	5.69
60	360.026,624 374.393,105	61	360.023,552 374.380,113	13.35
63	360.016,512 374.361,659	64	360.014,724 374.361,903	1.805
66	360.013,017 374.347,002	67	360.011,031 374.337,631	9.579
69	360.008,434 374.326,782	70	360.006,659 374.321,679	5.403
72	360.005,099 374.316,883	73	360.005,098 374.316,879	0.004
75	360.005,977 374.314,794	76	360.002,505 374.304,098	11.245
78	359.997,855 374.292,609	79	359.994,597 374.284,56	8.683
81	359.992,361 374.272,693	82	359.991,349 374.267,322	5.466
84	359.991,061 374.265,795	85	359.989,406 374.257,01	8.94
87	359.993,84 374.250,349	88	359.992,847 374.238,888	11.504
90	359.991,818 374.233,028	91	359.991,547 374.232,255	0.819
93	359.988,169 374.222,624	94	359.990,196 374.221,885	2.158
96	359.988,643 374.217,089	97	359.988,347 374.216,173	0.963
99	359.980,359 374.209,948	100	359.976,997 374.207,58	4.112
102	359.971,235 374.204,243	103	359.968,674 374.202,547	3.072
105	359.966,854 374.203,052	106	359.952,843 374.198,525	14.724
108	359.946,38 374.196,032	109	359.948,156 374.192,833	3.659
111	359.937,842 374.192,132	112	359.931,809 374.186,622	8.171
114	359.921,897 374.176,276	115	359.917,287 374.171,918	6.344
117	359.910,892 374.155,601	118	359.909,993 374.153,604	2.19
120	359.910,188 374.149,877	121	359.905,655 374.140,286	10.608

Document care conține date cu caracter personal, protejat de prevederile Regulamentului (UE) nr. 679/2016 și Legii 190/2018

Punct început	X / Y	Punct sfârşit	X / Y	Lungime segment
121	359.905,655 374.140,286	122	359.902,104 374.127,346	13.418
124	359.902,944 374.111,788	125	359.902,434 374.109,36	2.481
127	359.896,826 374.093,928	128	359.894,281 374.090,192	4.52
130	359.890,847 374.085,031	131	359.889,203 374.082,561	2.967
133	359.876,681 374.069,992	134	359.856,819 374.044,241	32.521
136	359.852,3 374.037,892	137	359.851,297 374.036,467	1.743
139	359.847,596 374.031,212	140	359.844,896 374.027,703	4.428
142	359.834,979 374.011,984	143	359.832,688 374.006,919	5.559
145	359.831,232 374.003,482	146	359.823,697 373.985,698	19.314
148	359.818,339 373.977,057	149	359.813,656 373.972,247	6.713
151	359.796,273 373.953,326	152	359.783,763 373.942,19	16.748
154	359.778,238 373.937,271	155	359.772,779 373.932,412	7.308
157	359.770,695 373.925,672	158	359.764,943 373.917,915	9.657
160	359.761,764 373.913,616	161	359.753,83 373.906,535	10.634
163	359.736,95 373.901,447	164	359.736,476 373.901,094	0.591
166	359.720,889 373.894,834	167	359.716,035 373.891,434	5.926
169	359.716,066 373.890,543	170	359.693,837 373.870,548	29.899
172	359.693,534 373.868,979	173	359.684,401 373.861,662	11.703
175	359.671,329 373.852,256	176	359.664,404 373.845,97	9.353
178	359.663,663 373.845,297	179	359.663,057 373.844,747	0.818
181	359.657,767 373.838,269	182	359.654,954 373.836,023	3.6
184	359.642,118 373.826,696	185	359.637,229 373.825,441	5.048
187	359.629,315 373.827,457	188	359.625,507 373.832,461	6.288
190	359.605,02 373.807,31	191	359.594,895 373.782,278	27.002
193	359.598,195 373.771,34	194	359.595,245 373.767,001	5.247
196	359.590,911 373.763,193	197	359.587,821 373.761,5	3.523
199	359.581,34 373.756,999	200	359.571,6 373.750,944	11.469
202	359.539,782 373.729,547	203	359.524,11 373.719,669	18.525
205	359.476,744 373.678,725	206	359.467,337 373.671,331	11.965
208	359.416,406 373.632,309	209	359.380,378 373.604,604	45.449
211	359.406,776 373.617,967	212	359.429,308 373.639,413	31.107
214	359.446,482 373.626,375	215	359.434,461 373.616,882	15.317
217	359.447,286 373.632,247	218	359.448,097 373.635,72	3.566

Punct început	X / Y	Punct sfârşit	X / Y	Lungime segment
122	359.902,104 374.127,346	123	359.903,991 374.126,401	2.11
125	359.902,434 374.109,36	126	359.897,476 374.094,9	15.286
128	359.894,281 374.090,192	129	359.894,091 374.089,906	0.343
131	359.889,203 374.082,561	132	359.887,526 374.081,153	2.19
134	359.856,819 374.044,241	135	359.855,266 374.042,059	2.678
137	359.851,297 374.036,467	138	359.851,294 374.036,463	0.005
140	359.844,896 374.027,703	141	359.836,98 374.015,116	14.869
143	359.832,688 374.006,919	144	359.831,234 374.003,487	3.727
146	359.823,697 373.985,698	147	359.821,433 373.981,774	4.53
149	359.813,656 373.972,247	150	359.811,532 373.969,827	3.22
152	359.783,763 373.942,19	153	359.781,586 373.940,252	2.915
155	359.772,779 373.932,412	156	359.768,119 373.928,243	6.253
158	359.764,943 373.917,915	159	359.764,543 373.917,374	0.673
161	359.753,83 373.906,535	162	359.742,436 373.903,466	11.8
164	359.736,476 373.901,094	165	359.723,431 373.891,376	16.267
167	359.716,035 373.891,434	168	359.716,447 373.890,885	0.686
170	359.693,837 373.870,548	171	359.694,65 373.869,34	1.456
173	359.684,401 373.861,662	174	359.675,028 373.856,429	10.735
176	359.664,404 373.845,97	177	359.664,4 373.845,966	0.006
179	359.663,057 373.844,747	180	359.664,12 373.843,341	1.763
182	359.654,954 373.836,023	183	359.644,874 373.827,976	12.898
185	359.637,229 373.825,441	186	359.633,046 373.826,264	4.263
188	359.625,507 373.832,461	189	359.619,598 373.826,314	8.527
191	359.594,895 373.782,278	192	359.598,842 373.774,854	8.408
194	359.595,245 373.767,001	195	359.592,79 373.763,992	3.883
197	359.587,821 373.761,5	198	359.583,891 373.758,503	4.942
200	359.571,6 373.750,944	201	359.568,296 373.748,89	3.89
203	359.524,11 373.719,669	204	359.489,847 373.689,024	45.968
206	359.467,337 373.671,331	207	359.435,9 373.647,141	39.667
209	359.380,378 373.604,604	210	359.408,321 373.614,105	29.514
212	359.429,308 373.639,413	213	359.438,389 373.636,623	9.5
215	359.434,461 373.616,882	216	359.457,24 373.618,402	22.83
218	359.448,097 373.635,72	219	359.453,763 373.641,947	8.419

Punct început	X / Y	Punct sfârşit	X / Y	Lungime segment
123	359.903,991 374.126,401	124	359.902,944 374.111,788	14.65
126	359.897,476 374.094,9	127	359.896,826 374.093,928	1.169
129	359.894,091 374.089,906	130	359.890,847 374.085,031	5.856
132	359.887,526 374.081,153	133	359.876,681 374.069,992	15.562
135	359.855,266 374.042,059	136	359.852,3 374.037,892	5.115
138	359.851,294 374.036,463	139	359.847,596 374.031,212	6.422
141	359.836,98 374.015,116	142	359.834,979 374.011,984	3.717
144	359.831,234 374.003,487	145	359.831,232 374.003,482	0.005
147	359.821,433 373.981,774	148	359.818,339 373.977,057	5.641
150	359.811,532 373.969,827	151	359.796,273 373.953,326	22.475
153	359.781,586 373.940,252	154	359.778,238 373.937,271	4.483
156	359.768,119 373.928,243	157	359.770,695 373.925,672	3.639
159	359.764,543 373.917,374	160	359.761,764 373.913,616	4.674
162	359.742,436 373.903,466	163	359.736,95 373.901,447	5.846
165	359.723,431 373.891,376	166	359.720,889 373.894,834	4.292
168	359.716,447 373.890,885	169	359.716,066 373.890,543	0.512
171	359.694,65 373.869,34	172	359.693,534 373.868,979	1.173
174	359.675,028 373.856,429	175	359.671,329 373.852,256	5.576
177	359.664,4 373.845,966	178	359.663,663 373.845,297	0.995
180	359.664,12 373.843,341	181	359.657,767 373.838,269	8.129
183	359.644,874 373.827,976	184	359.642,118 373.826,696	3.039
186	359.633,046 373.826,264	187	359.629,315 373.827,457	3.917
189	359.619,598 373.826,314	190	359.605,02 373.807,31	23.951
192	359.598,842 373.774,854	193	359.598,195 373.771,34	3.573
195	359.592,79 373.763,992	196	359.590,911 373.763,193	2.042
198	359.583,891 373.758,503	199	359.581,34 373.756,999	2.961
201	359.568,296 373.748,89	202	359.539,782 373.729,547	34.456
204	359.489,847 373.689,024	205	359.476,744 373.678,725	16.666
207	359.435,9 373.647,141	208	359.416,406 373.632,309	24.495
210	359.408,321 373.614,105	211	359.406,776 373.617,967	4.16
213	359.438,389 373.636,623	214	359.446,482 373.626,375	13.058
216	359.457,24 373.618,402	217	359.447,286 373.632,247	17.052
219	359.453,763 373.641,947	220	359.475,849 373.659,098	27.963

Document care conține date cu caracter personal, protejat de prevederile Regulamentului (UE) nr. 679/2016 și Legii 190/2018

Punct început	X / Y	Punct sfârşit	X / Y	Lungime segment
220	359.475,849 373.659,098	221	359.487,085 373.670,608	16.085
223	359.490,875 373.675,964	224	359.498,578 373.682,703	10.235
226	359.522,343 373.700,153	227	359.520,933 373.702,183	2.472
229	359.531,431 373.712,18	230	359.542,485 373.720,019	13.551
232	359.544,88 373.720,072	233	359.564,581 373.736,556	25.688
235	359.595,02 373.758,974	236	359.597,753 373.760,985	3.393
238	359.607,215 373.768,037	239	359.603,677 373.775,13	7.926
241	359.610,096 373.786,194	242	359.609,817 373.788,291	2.115
244	359.615,924 373.801,846	245	359.624,408 373.811,788	13.07
247	359.626,014 373.817,937	248	359.636,162 373.820,441	10.452
250	359.653,857 373.820,903	251	359.654,183 373.820,192	0.782
253	359.657,412 373.817,155	254	359.659,884 373.820,437	4.109
256	359.671,661 373.834,681	257	359.676,282 373.840,139	7.151
259	359.689,822 373.854,818	260	359.695,083 373.859,438	7.002
262	359.703,841 373.866,319	263	359.719,898 373.875,988	18.743
265	359.743,124 373.889,542	266	359.751,11 373.894,071	9.181
268	359.761,433 373.901,044	269	359.765,813 373.904,376	5.503
271	359.782,283 373.920,889	272	359.787,846 373.926,85	8.154

Punct început	X / Y	Punct sfârşit	X / Y	Lungime segment
221	359.487,085 373.670,608	222	359.489,631 373.674,876	4.97
224	359.498,578 373.682,703	225	359.520,129 373.698,922	26.972
227	359.520,933 373.702,183	228	359.520,013 373.703,508	1.613
230	359.542,485 373.720,019	231	359.543,44 373.718,576	1.73
233	359.564,581 373.736,556	234	359.575,816 373.744,483	13.75
236	359.597,753 373.760,985	237	359.601,279 373.763,58	4.378
239	359.603,677 373.775,13	240	359.606,2 373.779,479	5.028
242	359.609,817 373.788,291	243	359.611,501 373.796,507	8.387
245	359.624,408 373.811,788	246	359.621,605 373.814,715	4.053
248	359.636,162 373.820,441	249	359.649,344 373.822,086	13.284
251	359.654,183 373.820,192	252	359.654,525 373.819,844	0.488
254	359.659,884 373.820,437	255	359.666,5 373.828,501	10.431
257	359.676,282 373.840,139	258	359.685,065 373.849,612	12.918
260	359.695,083 373.859,438	261	359.699,126 373.862,98	5.375
263	359.719,898 373.875,988	264	359.729,037 373.881,551	10.699
266	359.751,11 373.894,071	267	359.754,575 373.896,412	4.182
269	359.765,813 373.904,376	270	359.771,157 373.908,969	7.047
272	359.787,846 373.926,85	273	359.794,204 373.934,797	10.177

Punct început	X / Y	Punct sfârşit	X / Y	Lungime segment
222	359.489,631 373.674,876	223	359.490,875 373.675,964	1.653
225	359.520,129 373.698,922	226	359.522,343 373.700,153	2.533
228	359.520,013 373.703,508	229	359.531,431 373.712,18	14.338
231	359.543,44 373.718,576	232	359.544,88 373.720,072	2.076
234	359.575,816 373.744,483	235	359.595,02 373.758,974	24.058
237	359.601,279 373.763,58	238	359.607,215 373.768,037	7.423
240	359.606,2 373.779,479	241	359.610,096 373.786,194	7.763
243	359.611,501 373.796,507	244	359.615,924 373.801,846	6.933
246	359.621,605 373.814,715	247	359.626,014 373.817,937	5.461
249	359.649,344 373.822,086	250	359.653,857 373.820,903	4.665
252	359.654,525 373.819,844	253	359.657,412 373.817,155	3.945
255	359.666,5 373.828,501	256	359.671,661 373.834,681	8.052
258	359.685,065 373.849,612	259	359.689,822 373.854,818	7.052
261	359.699,126 373.862,98	262	359.703,841 373.866,319	5.778
264	359.729,037 373.881,551	265	359.743,124 373.889,542	16.196
267	359.754,575 373.896,412	268	359.761,433 373.901,044	8.276
270	359.771,157 373.908,969	271	359.782,283 373.920,889	16.306
273	359.794,204 373.934,797	1	359.799,767 373.941,552	8.751

**** Lungimile segmentelor sunt determinate în planul de proiecţie Stereo 70 şi sunt rotunjite la 1 milimetru.**
***** Distanţa dintre puncte este formată din segmente cumulate ce sunt mai mici decât valoarea 1 milimetru.**

Document care conține date cu caracter personal, protejat de prevederile Regulamentului (UE) nr. 679/2016 și Legii 190/2018

DATE DESPRE IMOBILUL NR. 159

Oficiul de Cadastru şi Publicitate Imobiliară GORJ
Biroul de Cadastru şi Publicitate Imobiliară Targu Jiu

A. Partea I. Descrierea imobilului

TEREN Intravilan

Adresa: Loc. Valea Cu Apa, Str Valea Cu Apă, Jud. Gorj

Nr. Crt	Nr cadastral Nr. topografic	Suprafaţa* (mp)	Observaţii / Referinţe
A1		280	Sector cadastral:78 Teren neimprejmuit;

B. Partea II. Proprietari şi acte

Inscrieri privitoare la dreptul de proprietate şi alte drepturi reale		Referinţe
/		
Act Normativ nr. 7, din 13/03/1996 emis de PARLAMENTUL ROMANIEI (LEGE;);		
B1	Intabulare, drept de PROPRIETATE, dobandit prin Lege, cota actuala 1/1, cota initiala 1/1	A1
	1) **NEIDENTIFICAT NEIDENTIFICAT**	
Act Administrativ nr. 4772, din 06/06/2025 emis de PRIMARIA COMUNEI FARCASESTI (ADEVERINTA;);		
B2	SE NOTEAZA POSESIA FAPTICA IN FAVOAREA LUI:	A1
	1) **OSIAC VASILE**	

C. Partea III. SARCINI .

Inscrieri privind dezmembramintele dreptului de proprietate, drepturi reale de garanţie şi sarcini	Referinţe
NU SUNT	

Document care conține date cu caracter personal, protejat de prevederile Regulamentului (UE) nr. 679/2016 și Legii 190/2018

Anexa Nr. 1 La Partea I

Teren

Nr cadastral	Suprafaţa (mp)*	Observaţii / Referinţe
	280	

* Suprafaţa este determinată in planul de proiecţie Stereo 70.

DETALII LINIARE IMOBIL

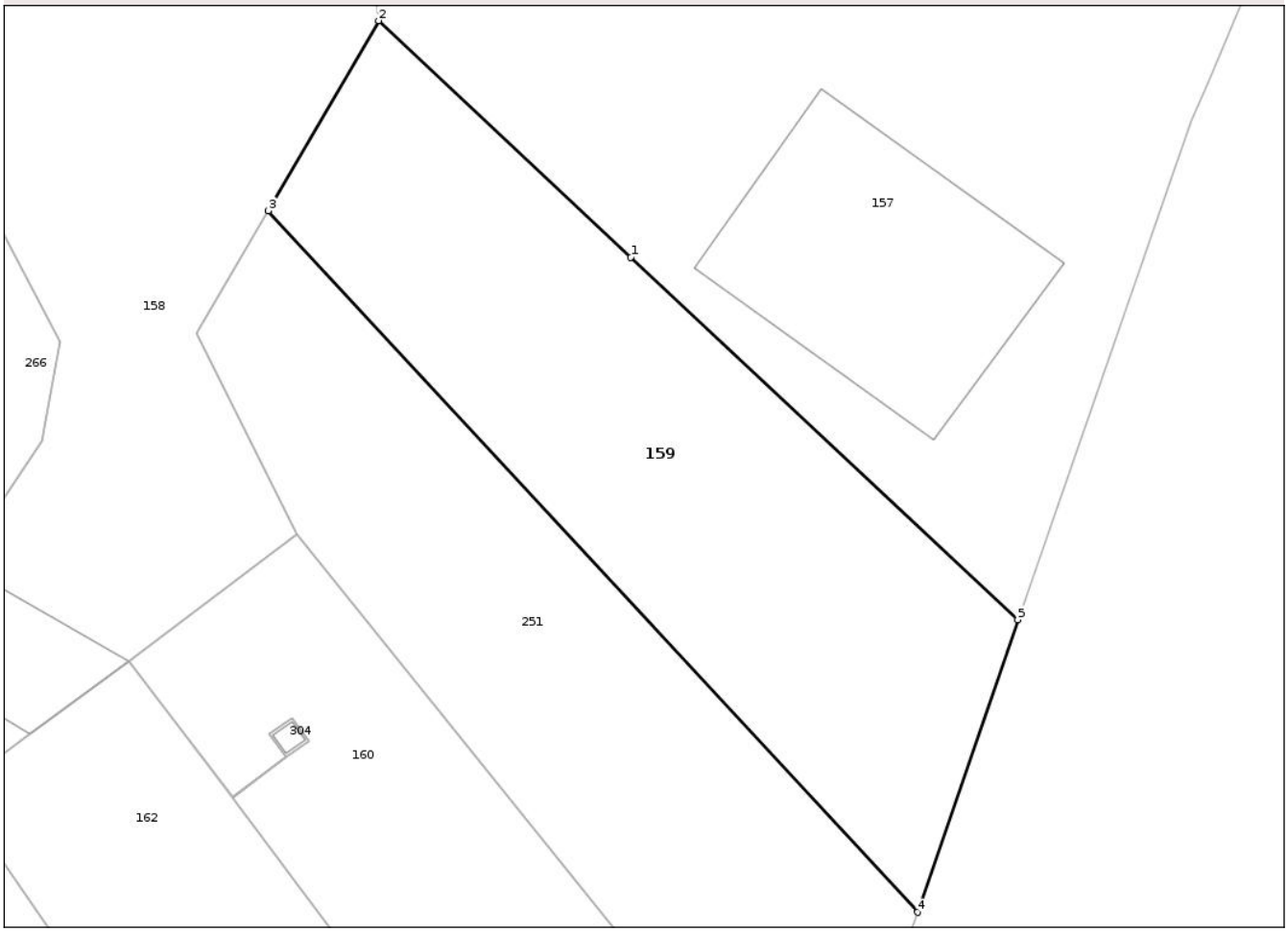

Date referitoare la teren

Crt	Categorie folosință	Intra vilan	Suprafaţa (mp)	Tarla	Parcelă	Nr. topo	Observaţii / Referinţe
1	arabil	DA	280	11	390	-	

Lungime Segmente
1) Valorile lungimilor segmentelor sunt obţinute din proiecţie în plan.

Punct început	X / Y	Punct sfârşit	X / Y	Lungime segment (** (m)
1	359.619,026 373.777,836	2	359.610,096 373.786,194	12.231
2	359.610,096 373.786,194	3	359.606,2 373.779,479	7.763
3	359.606,2 373.779,479	4	359.629,157 373.754,693	33.784
4	359.629,157 373.754,693	5	359.632,707 373.765,032	10.931
5	359.632,707 373.765,032	1	359.619,026 373.777,836	18.738

Document care conține date cu caracter personal, protejat de prevederile Regulamentului (UE) nr. 679/2016 și Legii 190/2018

** Lungimile segmentelor sunt determinate în planul de proiecţie Stereo 70 şi sunt rotunjite la 1 milimetru.
*** Distanţa dintre puncte este formată din segmente cumulate ce sunt mai mici decât valoarea 1 milimetru.

Document care conține date cu caracter personal, protejat de prevederile Regulamentului (UE) nr. 679/2016 și Legii 190/2018

DATE DESPRE IMOBILUL NR. 160

Oficiul de Cadastru şi Publicitate Imobiliară GORJ
Biroul de Cadastru şi Publicitate Imobiliară Targu Jiu

A. Partea I. Descrierea imobilului

Nr. CF vechi:393
Nr. cadastral vechi:582

TEREN Intravilan

Adresa: Loc. Valea Cu Apa, Str Valea Cu Apă, Jud. Gorj

Nr. Crt	Nr cadastral Nr. topografic	Suprafaţa* (mp)	Observaţii / Referinţe
A1	36719	240	Sector cadastral:78 Teren neimprejmuit;

B. Partea II. Proprietari şi acte

Inscrieri privitoare la dreptul de proprietate şi alte drepturi reale		Referinţe
4826 / 26/02/2007		
Act Notarial nr. 1030, din 21/02/2006 emis de BNP MIRELA ALDOIU (CONTRACT DE VANZARE-CUMPARARE;);		
B1	Intabulare, drept de PROPRIETATEBUN COMUN, dobandit prin Conventie, cota actuala 1/1, cota initiala 1/1	A1
	1) **OSIAC VASILE** 2) **OSIAC ELENA**	
	OBSERVATII: (provenita din conversia CF 393)	

C. Partea III. SARCINI .

Inscrieri privind dezmembramintele dreptului de proprietate, drepturi reale de garanţie şi sarcini	Referinţe
NU SUNT	

Document care conține date cu caracter personal, protejat de prevederile Regulamentului (UE) nr. 679/2016 și Legii 190/2018

Anexa Nr. 1 La Partea I

Teren

Nr cadastral	Suprafaţa (mp)*	Observaţii / Referinţe
36719	240	

* Suprafaţa este determinată in planul de proiecţie Stereo 70.

DETALII LINIARE IMOBIL

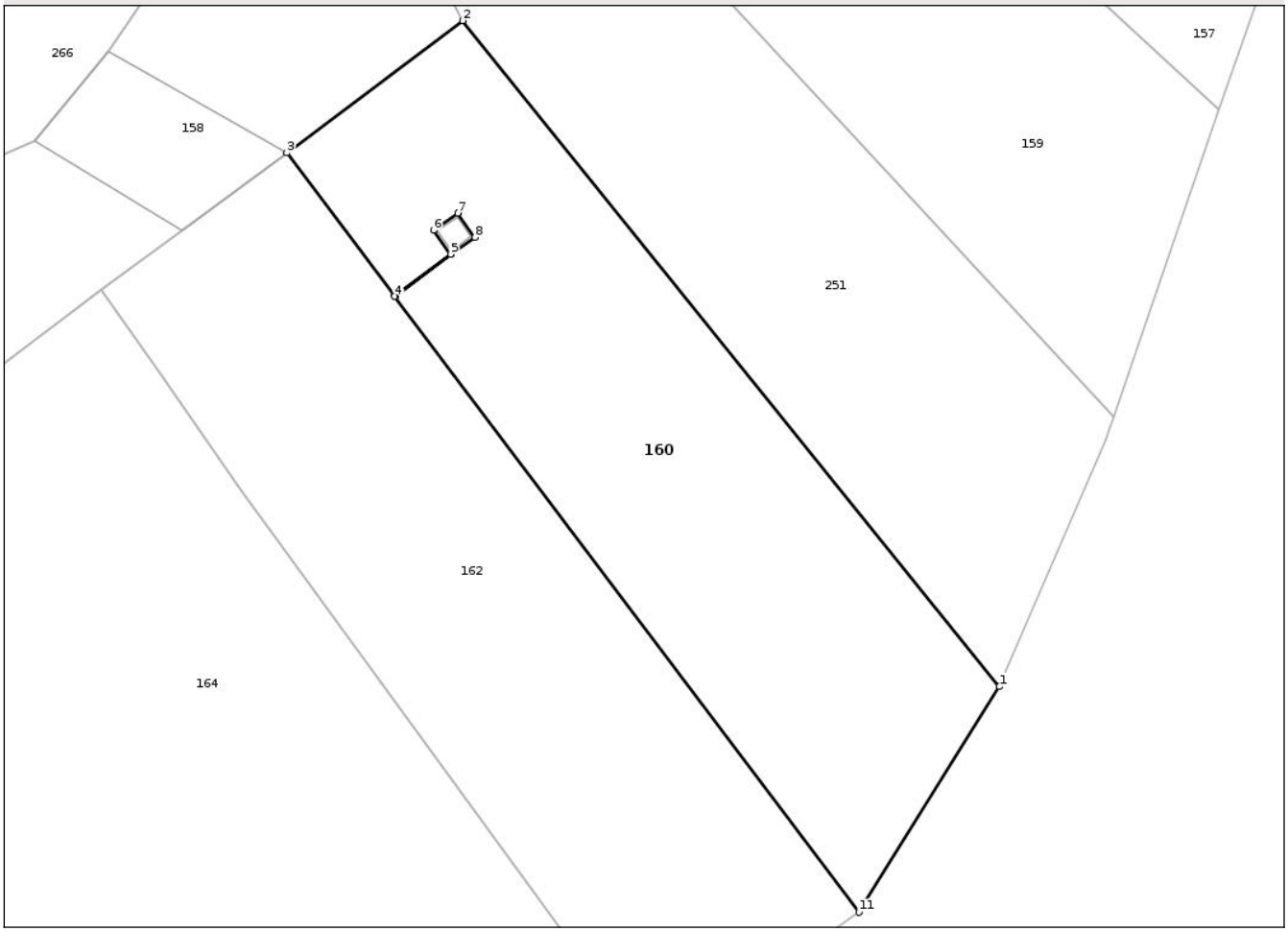

Date referitoare la teren

Crt	Categorie folosință	Intra vilan	Suprafaţa (mp)	Tarla	Parcelă	Nr. topo	Observaţii / Referinţe
1	arabil	DA	240	11	389	-	

Lungime Segmente
1) Valorile lungimilor segmentelor sunt obţinute din proiecţie în plan.

Punct început	X / Y	Punct sfârşit	X / Y	Lungime segment (** (m)
1	359.625,32 373.745,597	2	359.607,215 373.768,037	28.833
2	359.607,215 373.768,037	3	359.601,279 373.763,58	7.423
3	359.601,279 373.763,58	4	359.604,923 373.758,749	6.051
4	359.604,923 373.758,749	5	359.606,803 373.760,167	2.355
5	359.606,803 373.760,167	6	359.606,23 373.760,98	0.995

Document care conține date cu caracter personal, protejat de prevederile Regulamentului (UE) nr. 679/2016 și Legii 190/2018

Punct început	X / Y	Punct sfârşit	X / Y	Lungime segment (** (m)
6	359.606,23 373.760,98	7	359.607,047 373.761,556	1.0
7	359.607,047 373.761,556	8	359.607,624 373.760,739	1.0
8	359.607,624 373.760,739	9	359.606,806 373.760,163	1.0
9	359.606,806 373.760,163	10	359.604,926 373.758,745	2.355
10	359.604,926 373.758,745	11	359.620,577 373.737,998	25.988
11	359.620,577 373.737,998	1	359.625,32 373.745,597	8.958

** Lungimile segmentelor sunt determinate în planul de proiecţie Stereo 70 şi sunt rotunjite la 1 milimetru.
*** Distanţa dintre puncte este formată din segmente cumulate ce sunt mai mici decât valoarea 1 milimetru.

Document care conține date cu caracter personal, protejat de prevederile Regulamentului (UE) nr. 679/2016 și Legii 190/2018

DATE DESPRE IMOBILUL NR. 161

Oficiul de Cadastru şi Publicitate Imobiliară GORJ
Biroul de Cadastru şi Publicitate Imobiliară Targu Jiu

A. Partea I. Descrierea imobilului

TEREN Extravilan

Adresa: Jud. Gorj

Nr. Crt	Nr cadastral Nr. topografic	Suprafaţa* (mp)	Observaţii / Referinţe
A1		111	Sector cadastral:78 Teren imprejmuit;

B. Partea II. Proprietari şi acte

Inscrieri privitoare la dreptul de proprietate şi alte drepturi reale		Referinţe
/		
Act Administrativ nr. 4485, din 29/05/2025 emis de PRIMARIA COMUNEI FARCASESTI (ADEVERINTA;);		
B1	Inscrierea posesiei, drept de PROPRIETATE, dobandit prin Lege, cota actuala 1/1, cota initiala 1/1	A1
	1) **NEIDENTIFICAT NEIDENTIFICAT**	
Act Normativ nr. 7, din 13/03/1996 emis de PARLAMENTUL ROMÂNIEI, (Art. 13) (LEGE;);		
B2	Se noteaza mentiunea de proprietar neidentificat	A1

C. Partea III. SARCINI .

Inscrieri privind dezmembramintele dreptului de proprietate, drepturi reale de garanţie şi sarcini	Referinţe
NU SUNT	

Document care conține date cu caracter personal, protejat de prevederile Regulamentului (UE) nr. 679/2016 și Legii 190/2018

Anexa Nr. 1 La Partea I

Teren

Nr cadastral	Suprafaţa (mp)*	Observaţii / Referinţe
	111	

* Suprafaţa este determinată in planul de proiecţie Stereo 70.

DETALII LINIARE IMOBIL

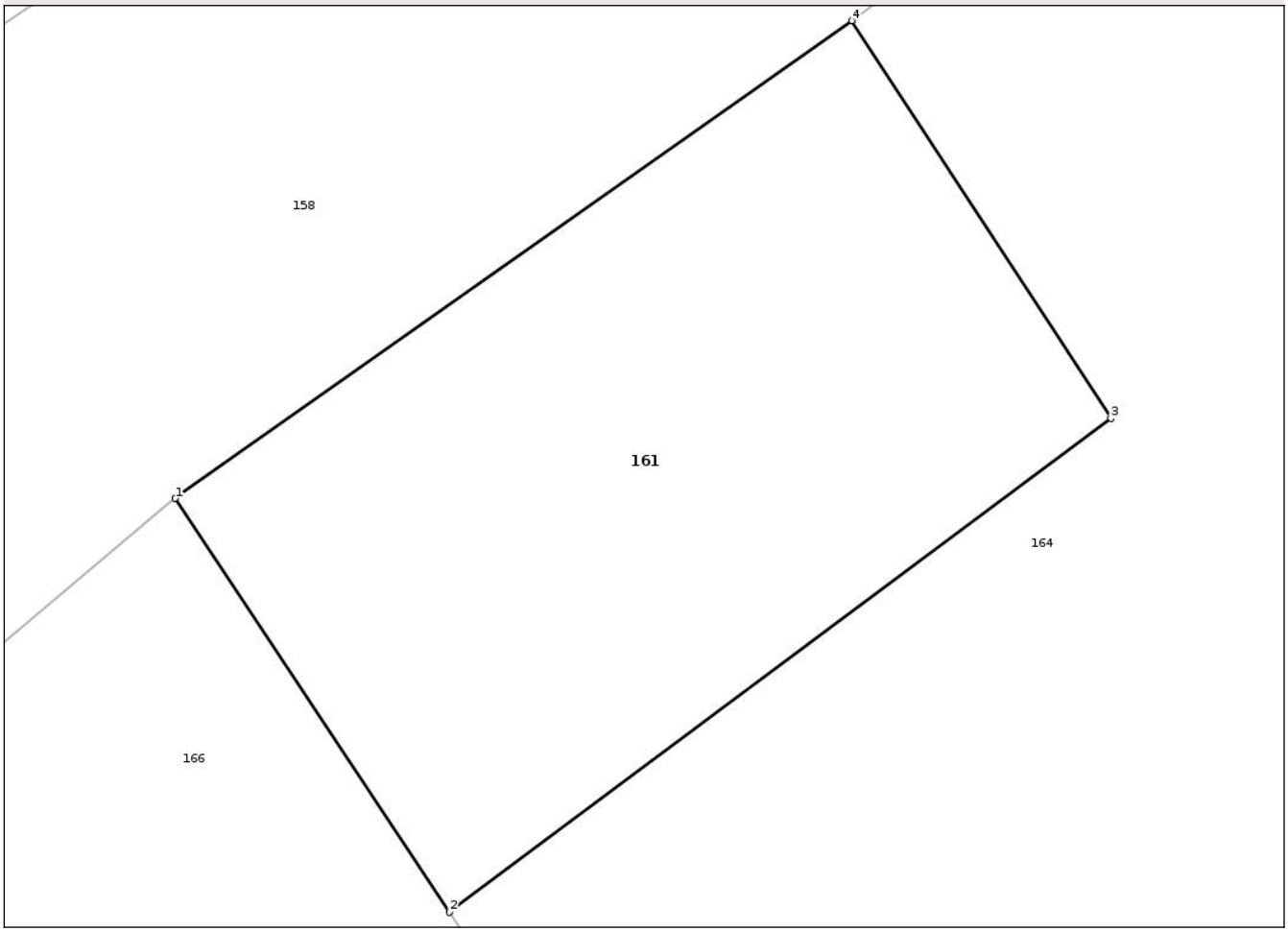

Date referitoare la teren

Crt	Categorie folosință	Intra vilan	Suprafaţa (mp)	Tarla	Parcelă	Nr. topo	Observaţii / Referinţe
1	pasune	NU	111	11	386	-	PĂȘUNE ÎMPĂDURITĂ

Lungime Segmente
1) Valorile lungimilor segmentelor sunt obţinute din proiecţie în plan.

Punct început	X / Y	Punct sfârşit	X / Y	Lungime segment (** (m)
1	359.564,581 373.736,556	2	359.569,137 373.729,69	8.24
2	359.569,137 373.729,69	3	359.580,124 373.737,883	13.705
3	359.580,124 373.737,883	4	359.575,816 373.744,483	7.882
4	359.575,816 373.744,483	1	359.564,581 373.736,556	13.75

**** Lungimile segmentelor sunt determinate în planul de proiecţie Stereo 70 şi sunt rotunjite la 1 milimetru.**

Document care conține date cu caracter personal, protejat de prevederile Regulamentului (UE) nr. 679/2016 și Legii 190/2018

***** Distanţa dintre puncte este formată din segmente cumulate ce sunt mai mici decât valoarea 1 milimetru.**

Document care conține date cu caracter personal, protejat de prevederile Regulamentului (UE) nr. 679/2016 și Legii 190/2018

DATE DESPRE IMOBILUL NR. 162

Oficiul de Cadastru şi Publicitate Imobiliară GORJ
Biroul de Cadastru şi Publicitate Imobiliară Targu Jiu

A. Partea I. Descrierea imobilului

TEREN Intravilan

Adresa: Loc. Valea Cu Apa, Str Valea Cu Apă, Jud. Gorj

Nr. Crt	Nr cadastral Nr. topografic	Suprafaţa* (mp)	Observaţii / Referinţe
A1		263	Sector cadastral:78 Teren neimprejmuit;

B. Partea II. Proprietari şi acte

Inscrieri privitoare la dreptul de proprietate şi alte drepturi reale		Referinţe
/		
Act Administrativ nr. 4485, din 29/05/2025 emis de PRIMARIA COMUNEI FARCASESTI (ADEVERINTA;);		
B1	Inscrierea posesiei, drept de PROPRIETATE, dobandit prin Lege, cota actuala 1/1, cota initiala 1/1	A1
	1) **NEIDENTIFICAT NEIDENTIFICAT**	
Act Normativ nr. 7, din 13/03/1996 emis de PARLAMENTUL ROMÂNIEI, (Art. 13) (LEGE;);		
B2	Se noteaza mentiunea de proprietar neidentificat	A1

C. Partea III. SARCINI .

Inscrieri privind dezmembramintele dreptului de proprietate, drepturi reale de garanţie şi sarcini	Referinţe
NU SUNT	

Document care conține date cu caracter personal, protejat de prevederile Regulamentului (UE) nr. 679/2016 și Legii 190/2018

Anexa Nr. 1 La Partea I

Teren

Nr cadastral	Suprafaţa (mp)*	Observaţii / Referinţe
	263	

* Suprafaţa este determinată in planul de proiecţie Stereo 70.

DETALII LINIARE IMOBIL

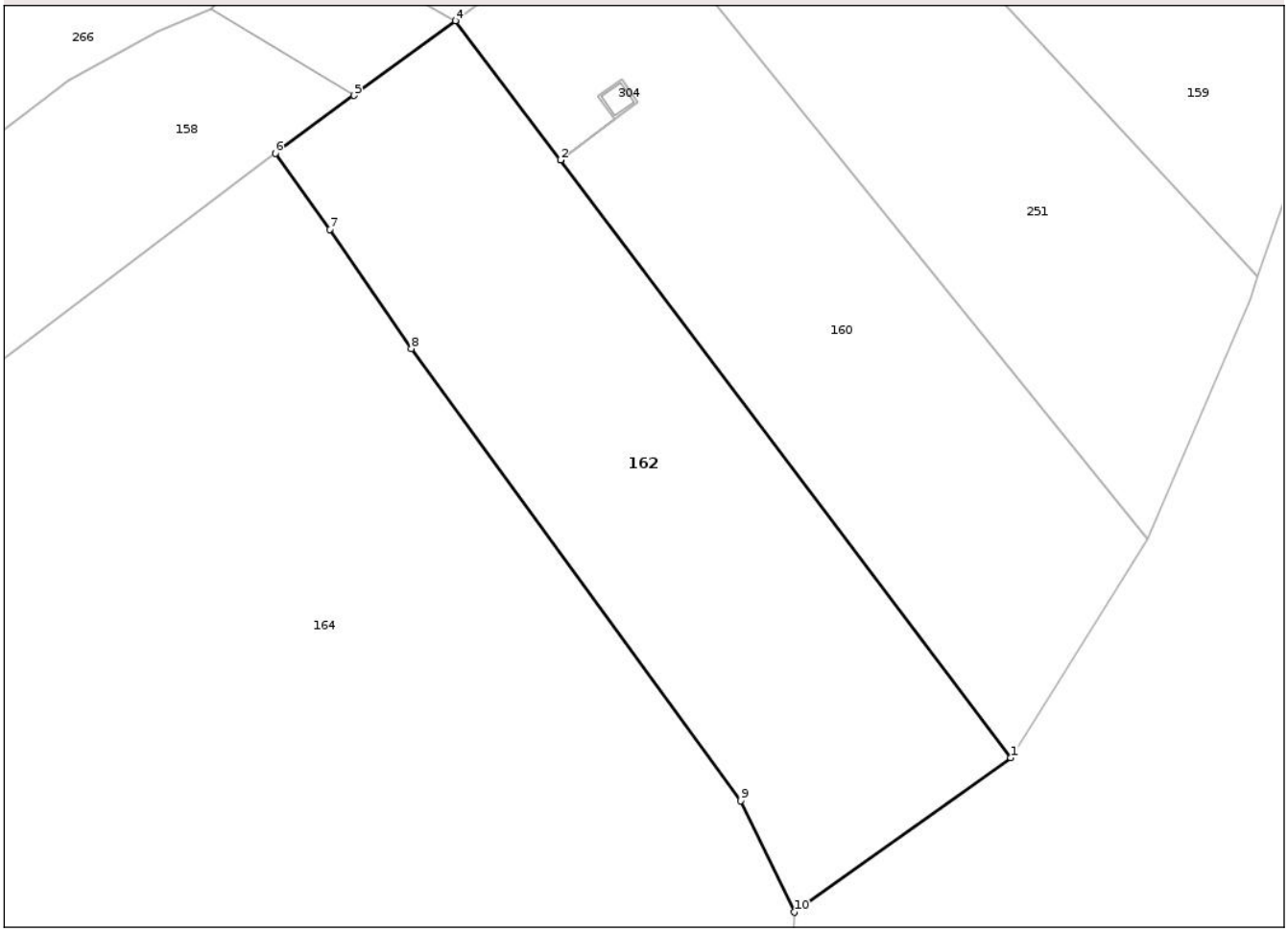

Date referitoare la teren

Crt	Categorie folosință	Intra vilan	Suprafaţa (mp)	Tarla	Parcelă	Nr. topo	Observaţii / Referinţe
1	drum	DA	263	11	389/1	-	

Lungime Segmente
1) Valorile lungimilor segmentelor sunt obţinute din proiecţie în plan.

Punct început	X / Y	Punct sfârşit	X / Y	Lungime segment (** (m)
1	359.620,577 373.737,998	2	359.604,926 373.758,745	25.988
2	359.604,926 373.758,745	3	359.604,923 373.758,749	0.005
3	359.604,923 373.758,749	4	359.601,279 373.763,58	6.051
4	359.601,279 373.763,58	5	359.597,753 373.760,985	4.378
5	359.597,753 373.760,985	6	359.595,02 373.758,974	3.393

Document care conține date cu caracter personal, protejat de prevederile Regulamentului (UE) nr. 679/2016 și Legii 190/2018

Punct început	X / Y	Punct sfârşit	X / Y	Lungime segment (** (m)
6	359.595,02 373.758,974	7	359.596,912 373.756,337	3.246
7	359.596,912 373.756,337	8	359.599,745 373.752,204	5.011
8	359.599,745 373.752,204	9	359.611,189 373.736,509	19.424
9	359.611,189 373.736,509	10	359.613,048 373.732,643	4.29
10	359.613,048 373.732,643	1	359.620,577 373.737,998	9.239

** Lungimile segmentelor sunt determinate în planul de proiecţie Stereo 70 şi sunt rotunjite la 1 milimetru.
*** Distanţa dintre puncte este formată din segmente cumulate ce sunt mai mici decât valoarea 1 milimetru.

Document care conține date cu caracter personal, protejat de prevederile Regulamentului (UE) nr. 679/2016 și Legii 190/2018

DATE DESPRE IMOBILUL NR. 163

Oficiul de Cadastru şi Publicitate Imobiliară GORJ
Biroul de Cadastru şi Publicitate Imobiliară Targu Jiu

A. Partea I. Descrierea imobilului

TEREN Necunoscut

Adresa: Loc. Valea Cu Apa, Jud. Gorj

Nr. Crt	Nr cadastral Nr. topografic	Suprafaţa* (mp)	Observaţii / Referinţe
A1		6.728	Sector cadastral:78 Teren imprejmuit;

B. Partea II. Proprietari şi acte

Inscrieri privitoare la dreptul de proprietate şi alte drepturi reale		Referinţe
/		
Act Administrativ nr. 4485, din 29/05/2025 emis de PRIMARIA COMUNEI FARCASESTI (ADEVERINTA;);		
B1	Inscrierea posesiei, drept de PROPRIETATE, dobandit prin Lege, cota actuala 1/1, cota initiala 1/1	A1
	1) **NEIDENTIFICAT NEIDENTIFICAT**	
Act Normativ nr. 7, din 13/03/1996 emis de PARLAMENTUL ROMÂNIEI, (Art. 13) (LEGE;);		
B2	Se noteaza mentiunea de proprietar neidentificat	A1

C. Partea III. SARCINI .

Inscrieri privind dezmembramintele dreptului de proprietate, drepturi reale de garanţie şi sarcini	Referinţe
NU SUNT	

Document care conține date cu caracter personal, protejat de prevederile Regulamentului (UE) nr. 679/2016 și Legii 190/2018

Anexa Nr. 1 La Partea I

Teren

Nr cadastral	Suprafaţa (mp)*	Observaţii / Referinţe
	6.728	

* Suprafaţa este determinată in planul de proiecţie Stereo 70.

DETALII LINIARE IMOBIL

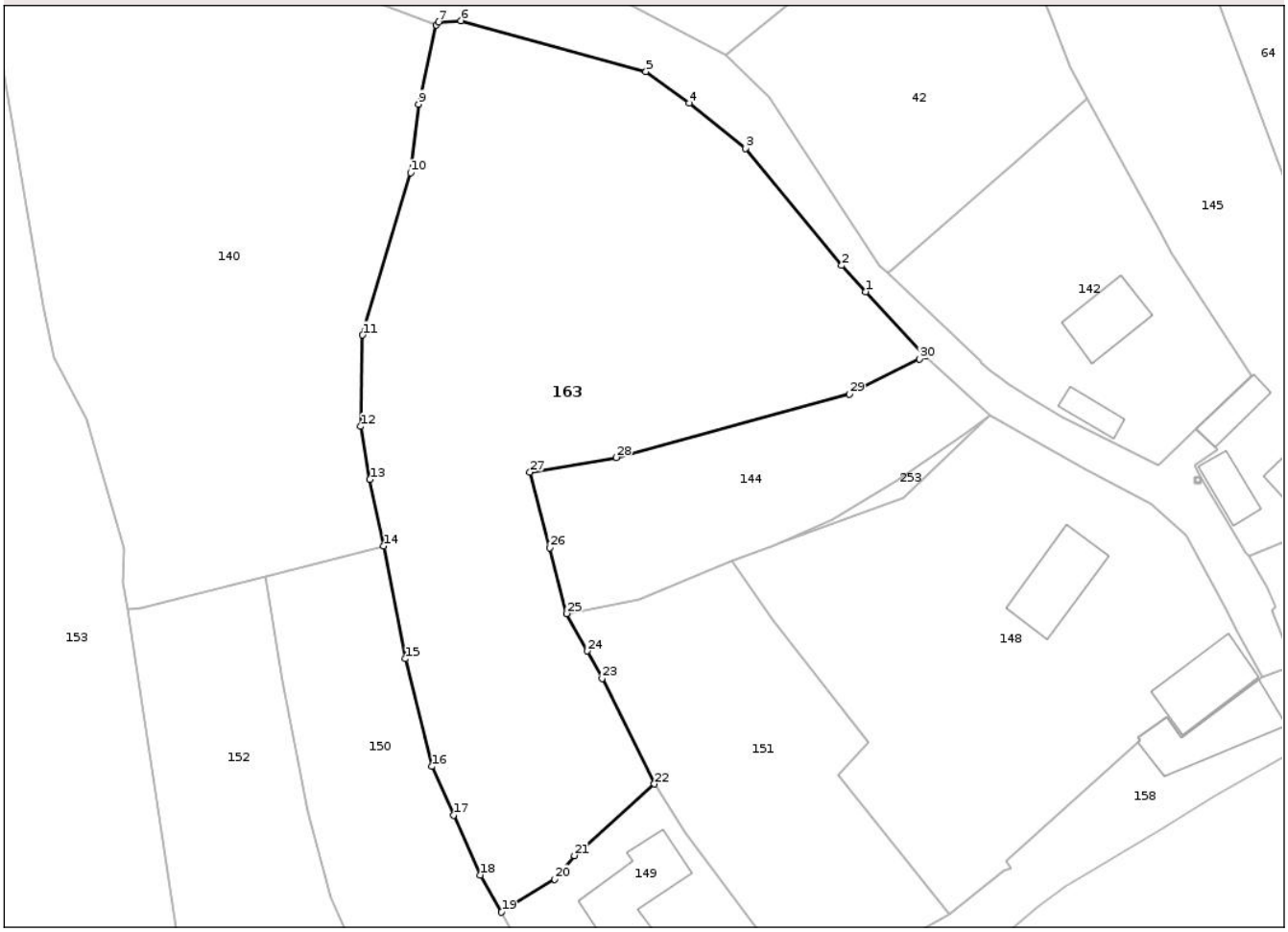

Date referitoare la teren

Crt	Categorie folosință	Intra vilan	Suprafaţa (mp)	Tarla	Parcelă	Nr. topo	Observaţii / Referinţe
1	vie	DA	897	12	421	-	
2	faneata	DA	26	12	424/1	-	FÂNEAȚĂ ÎMPĂDURITĂ
3	faneata	NU	5.805	12	424	-	FÂNEAȚĂ ÎMPĂDURITĂ

Lungime Segmente

1) Valorile lungimilor segmentelor sunt obţinute din proiecţie în plan.

Punct început	X / Y	Punct sfârşit	X / Y	Lungime segment (** (m)
1	359.670,291 373.966,261	2	359.666,232 373.970,654	5.981
3	359.650,079 373.990,33	4	359.640,592 373.997,957	12.173
5	359.633,32 374.003,236	6	359.602,222 374.011,78	32.25
7	359.598,461 374.011,597	8	359.598,062 374.011,082	0.651

Punct început	X / Y	Punct sfârşit	X / Y	Lungime segment (** (m)
2	359.666,232 373.970,654	3	359.650,079 373.990,33	25.457
4	359.640,592 373.997,957	5	359.633,32 374.003,236	8.986
6	359.602,222 374.011,78	7	359.598,461 374.011,597	3.765
8	359.598,062 374.011,082	9	359.595,055 373.997,765	13.652

Document care conține date cu caracter personal, protejat de prevederile Regulamentului (UE) nr. 679/2016 și Legii 190/2018

Punct început	X / Y	Punct sfârşit	X / Y	Lungime segment (** (m)
9	359.595,055 373.997,765	10	359.593,718 373.986,232	11.61
11	359.585,668 373.958,976	12	359.585,361 373.943,627	15.352
13	359.586,902 373.934,714	14	359.589,233 373.923,532	11.422
15	359.592,869 373.904,577	16	359.597,274 373.886,488	18.618
17	359.600,947 373.878,328	18	359.605,484 373.868,248	11.054
19	359.609,012 373.862,008	20	359.617,997 373.867,538	10.55
21	359.621,267 373.871,531	22	359.634,739 373.883,555	18.057
23	359.625,981 373.901,309	24	359.623,465 373.905,892	5.228
25	359.620,01 373.912,185	26	359.617,137 373.923,213	11.396
27	359.613,825 373.935,927	28	359.628,321 373.938,409	14.707
29	359.667,584 373.949,027	30	359.679,357 373.954,933	13.171
31	359.680,314 373.955,413	1	359.670,291 373.966,261	14.77

Punct început	X / Y	Punct sfârşit	X / Y	Lungime segment (** (m)
10	359.593,718 373.986,232	11	359.585,668 373.958,976	28.42
12	359.585,361 373.943,627	13	359.586,902 373.934,714	9.045
14	359.589,233 373.923,532	15	359.592,869 373.904,577	19.301
16	359.597,274 373.886,488	17	359.600,947 373.878,328	8.949
18	359.605,484 373.868,248	19	359.609,012 373.862,008	7.168
20	359.617,997 373.867,538	21	359.621,267 373.871,531	5.161
22	359.634,739 373.883,555	23	359.625,981 373.901,309	19.797
24	359.623,465 373.905,892	25	359.620,01 373.912,185	7.179
26	359.617,137 373.923,213	27	359.613,825 373.935,927	13.138
28	359.628,321 373.938,409	29	359.667,584 373.949,027	40.673
30	359.679,357 373.954,933	31	359.680,314 373.955,413	1.071

** Lungimile segmentelor sunt determinate în planul de proiecţie Stereo 70 şi sunt rotunjite la 1 milimetru.
*** Distanţa dintre puncte este formată din segmente cumulate ce sunt mai mici decât valoarea 1 milimetru.

Document care conține date cu caracter personal, protejat de prevederile Regulamentului (UE) nr. 679/2016 și Legii 190/2018

DATE DESPRE IMOBILUL NR. 164

Oficiul de Cadastru şi Publicitate Imobiliară GORJ
Biroul de Cadastru şi Publicitate Imobiliară Targu Jiu

A. Partea I. Descrierea imobilului

TEREN Intravilan

Adresa: Loc. Valea Cu Apa, Str Valea Cu Apă, Jud. Gorj

Nr. Crt	Nr cadastral Nr. topografic	Suprafaţa* (mp)	Observaţii / Referinţe
A1	37420	Din acte: 1.300 Masurata: 1.495	Sector cadastral:78 Teren imprejmuit;

Construcţii

Crt	Nr cadastral Nr. topografic	Adresa	Observaţii / Referinţe
A1.1	37420-C1	Loc. Valea Cu Apa, Str Valea Cu Apă, Jud. Gorj	Nr. niveluri:1; S. construita la sol:27 mp; S. construita desfasurata:27 mp;
A1.2	37420-C2	Loc. Valea Cu Apa, Str Valea Cu Apă, Jud. Gorj	Nr. niveluri:1; S. construita la sol:37 mp; S. construita desfasurata:37 mp;

B. Partea II. Proprietari şi acte

Inscrieri privitoare la dreptul de proprietate şi alte drepturi reale		Referinţe
16161 / 21/03/2018		
Act Administrativ nr. 1522336, din 01/02/2018 emis de CJSDPT (TITLU DE PROPRIETATE;);		
B1	Intabulare, drept de PROPRIETATEcu titlu de drept reconstituire, dobandit prin Reconstituire, cota actuala 1/1, cota initiala 1/1	A1
	1) **HONCILĂ VASILE**, bun propriu;	
/		
Act Administrativ nr. 4485, din 29/05/2025 emis de PRIMARIA COMUNEI FARCASESTI (ADEVERINTA;);		
B2	Intabulare, drept de PROPRIETATE, dobandit prin Construire, cota actuala 1/1, cota initiala 1/1	A1.1, A1.2
	1) **HONCILĂ VASILE**	

C. Partea III. SARCINI .

Inscrieri privind dezmembramintele dreptului de proprietate, drepturi reale de garanţie şi sarcini	Referinţe
NU SUNT	

Document care conține date cu caracter personal, protejat de prevederile Regulamentului (UE) nr. 679/2016 și Legii 190/2018

Anexa Nr. 1 La Partea I

Teren

Nr cadastral	Suprafaţa (mp)*	Observaţii / Referinţe
37420	Din acte: 1.300 Masurata: 1.495	

* Suprafaţa este determinată in planul de proiecţie Stereo 70.

DETALII LINIARE IMOBIL

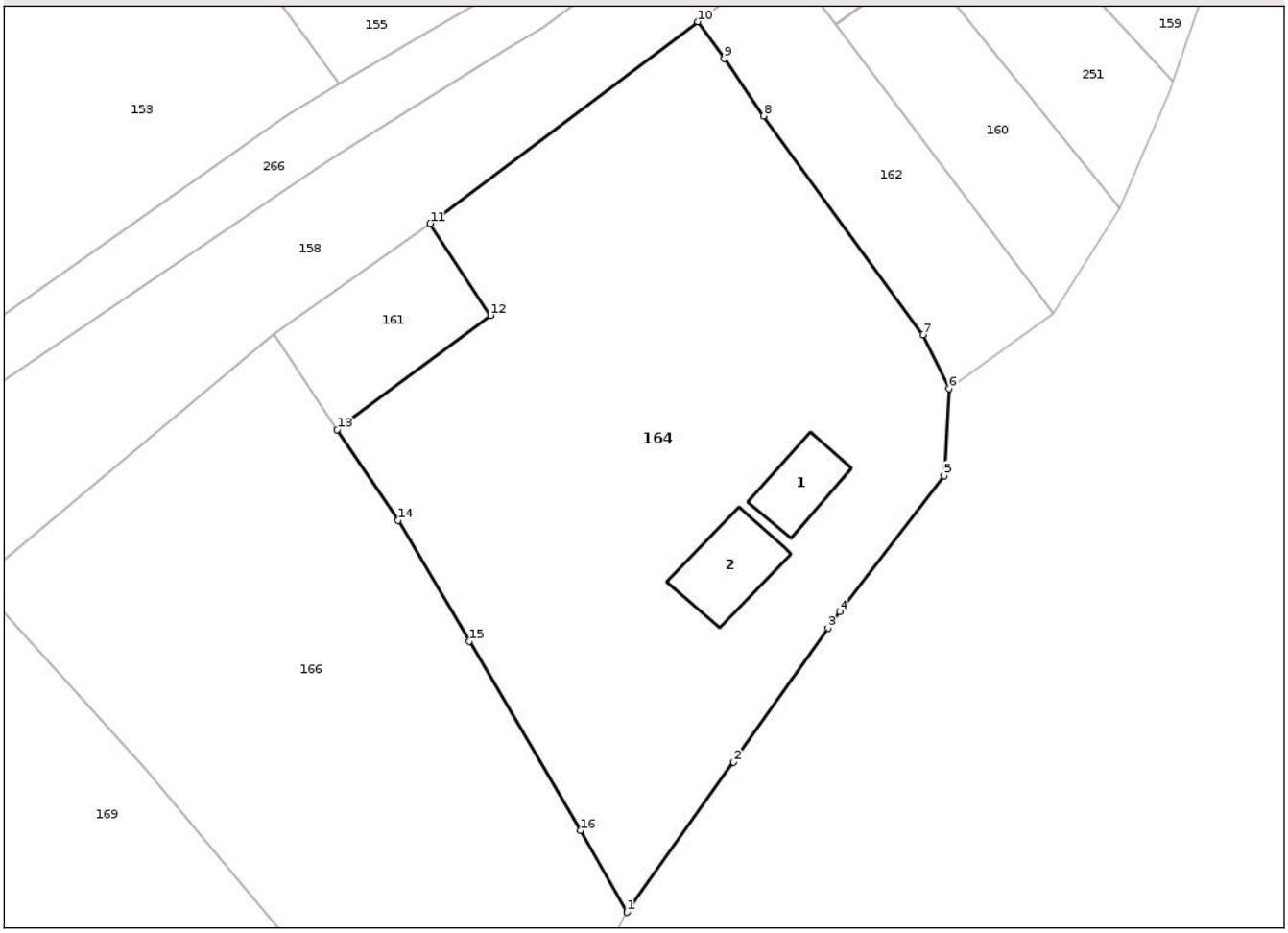

Date referitoare la teren

Crt	Categorie folosinţă	Intra vilan	Suprafaţa (mp)	Tarla	Parcelă	Nr. topo	Observaţii / Referinţe
1	curti constructii	DA	339	11	387	-	
2	arabil	DA	1.156	11	388	-	PARCELA ERONATA IN ACT: 386/388

Date referitoare la construcţii

Crt	Număr	Destinaţie construcţie	Supraf. (mp)	Situaţie juridică	Observaţii / Referinţe
A1.1	37420-C1	constructii de locuinte	Din acte: 0 Masurata: 27	Cu acte	Nr. niveluri:1; S. construita la sol:27 mp; S. construita desfasurata:27 mp;
A1.2	37420-C2	constructii de locuinte	Din acte: 0 Masurata: 37	Cu acte	Nr. niveluri:1; S. construita la sol:37 mp; S. construita desfasurata:37 mp;

Lungime Segmente
1) Valorile lungimilor segmentelor sunt obţinute din proiecţie în plan.

Punct început	X / Y	Punct sfârşit	X / Y	Lungime segment (** (m)
1	359.589,937 373.695,04	2	359.597,574 373.705,828	13.218
2	359.597,574 373.705,828	3	359.604,366 373.715,45	11.778

Document care conține date cu caracter personal, protejat de prevederile Regulamentului (UE) nr. 679/2016 și Legii 190/2018

Punct început	X / Y	Punct sfârşit	X / Y	Lungime segment (** (m)
3	359.604,366 373.715,45	4	359.605,21 373.716,615	1.439
4	359.605,21 373.716,615	5	359.612,713 373.726,388	12.321
5	359.612,713 373.726,388	6	359.613,048 373.732,643	6.264
6	359.613,048 373.732,643	7	359.611,189 373.736,509	4.29
7	359.611,189 373.736,509	8	359.599,745 373.752,204	19.424
8	359.599,745 373.752,204	9	359.596,912 373.756,337	5.011
9	359.596,912 373.756,337	10	359.595,02 373.758,974	3.246
10	359.595,02 373.758,974	11	359.575,816 373.744,483	24.058
11	359.575,816 373.744,483	12	359.580,124 373.737,883	7.882
12	359.580,124 373.737,883	13	359.569,137 373.729,69	13.705
13	359.569,137 373.729,69	14	359.573,492 373.723,173	7.838
14	359.573,492 373.723,173	15	359.578,61 373.714,489	10.08
15	359.578,61 373.714,489	16	359.586,616 373.700,906	15.767
16	359.586,616 373.700,906	1	359.589,937 373.695,04	6.741

** Lungimile segmentelor sunt determinate în planul de proiecţie Stereo 70 şi sunt rotunjite la 1 milimetru.
*** Distanţa dintre puncte este formată din segmente cumulate ce sunt mai mici decât valoarea 1 milimetru.

Document care conține date cu caracter personal, protejat de prevederile Regulamentului (UE) nr. 679/2016 și Legii 190/2018

DATE DESPRE IMOBILUL NR. 166

Oficiul de Cadastru şi Publicitate Imobiliară GORJ
Biroul de Cadastru şi Publicitate Imobiliară Targu Jiu

A. Partea I. Descrierea imobilului

TEREN Necunoscut

Adresa: Loc. Valea Cu Apa, Str Valea Cu Apă, Jud. Gorj

Nr. Crt	Nr cadastral Nr. topografic	Suprafaţa* (mp)	Observaţii / Referinţe
A1		1.233	Sector cadastral:78 Teren imprejmuit;

B. Partea II. Proprietari şi acte

Inscrieri privitoare la dreptul de proprietate şi alte drepturi reale		Referinţe
/		
Act Administrativ nr. 141, din 28/04/2025 emis de COMUNA FARCASESTI (PROCES VB. DE PUNERE IN POSESIE; HCJ nr. 4/02.09.1991, Anexa 1, poz. 22);		
B1	Inscrierea provizorie, drept de PROPRIETATE, dobandit prin Lege, cota actuala 1/1, cota initiala 1/1	A1
	1) **URSU ION**, ,defunct;	

C. Partea III. SARCINI .

Inscrieri privind dezmembramintele dreptului de proprietate, drepturi reale de garanţie şi sarcini	Referinţe
NU SUNT	

Document care conține date cu caracter personal, protejat de prevederile Regulamentului (UE) nr. 679/2016 și Legii 190/2018

Anexa Nr. 1 La Partea I

Teren

Nr cadastral	Suprafaţa (mp)*	Observaţii / Referinţe
	1.233	

* Suprafaţa este determinată in planul de proiecţie Stereo 70.

DETALII LINIARE IMOBIL

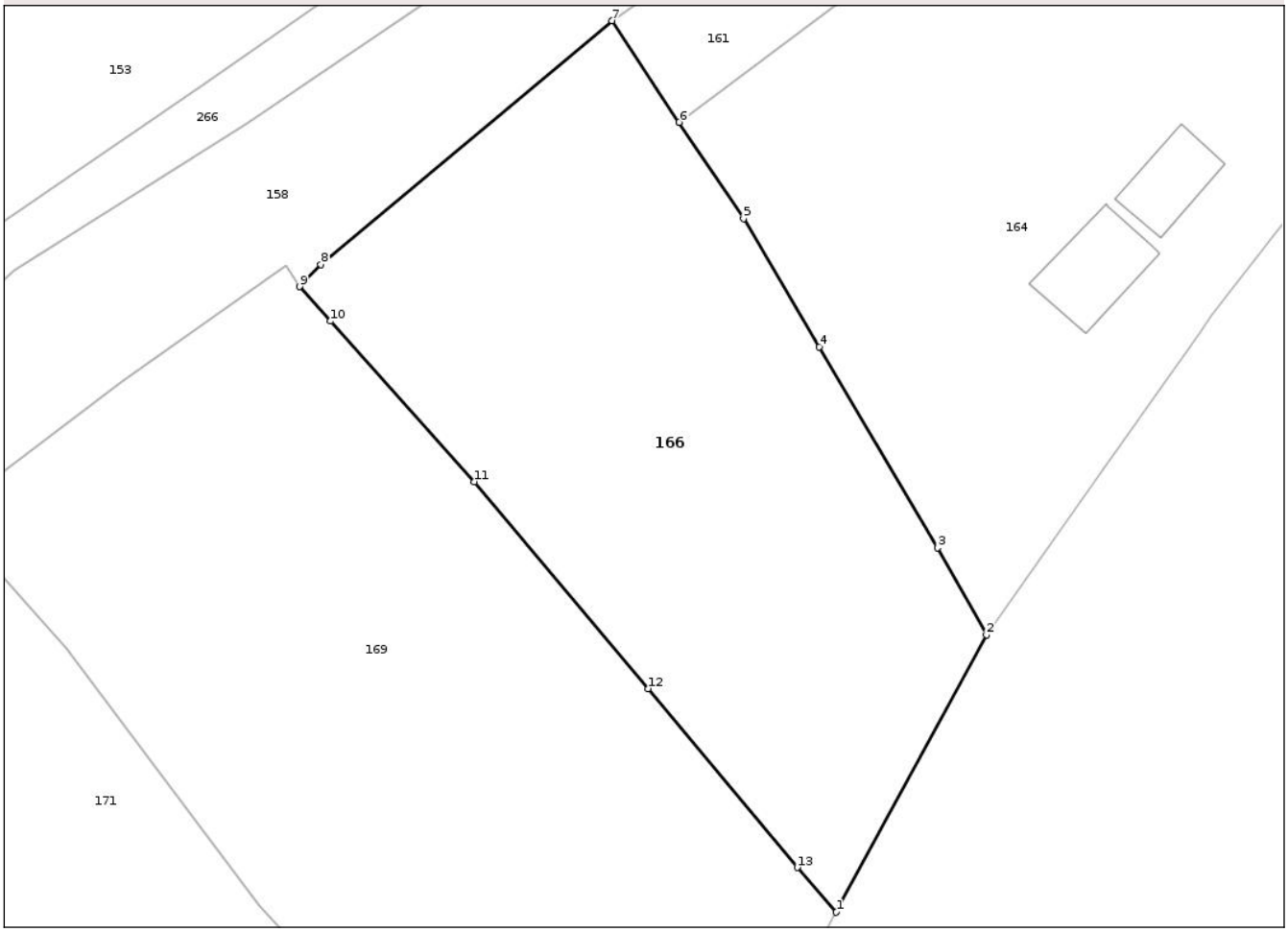

Date referitoare la teren

Crt	Categorie folosință	Intra vilan	Suprafaţa (mp)	Tarla	Parcelă	Nr. topo	Observaţii / Referinţe
1	arabil	DA	1.075	11	385	-	
2	arabil	NU	158	11	385/1	-	

Lungime Segmente
1) Valorile lungimilor segmentelor sunt obţinute din proiecţie în plan.

Punct început	X / Y	Punct sfârşit	X / Y	Lungime segment (** (m)
1	359.579,763 373.676,273	2	359.589,937 373.695,04	21.347
2	359.589,937 373.695,04	3	359.586,616 373.700,906	6.741
3	359.586,616 373.700,906	4	359.578,61 373.714,489	15.767
4	359.578,61 373.714,489	5	359.573,492 373.723,173	10.08

Document care conține date cu caracter personal, protejat de prevederile Regulamentului (UE) nr. 679/2016 și Legii 190/2018

Punct început	X / Y	Punct sfârşit	X / Y	Lungime segment (** (m)
5	359.573,492 373.723,173	6	359.569,137 373.729,69	7.838
6	359.569,137 373.729,69	7	359.564,581 373.736,556	8.24
7	359.564,581 373.736,556	8	359.544,88 373.720,072	25.688
8	359.544,88 373.720,072	9	359.543,44 373.718,576	2.076
9	359.543,44 373.718,576	10	359.545,536 373.716,239	3.139
10	359.545,536 373.716,239	11	359.555,269 373.705,384	14.58
11	359.555,269 373.705,384	12	359.567,026 373.691,388	18.279
12	359.567,026 373.691,388	13	359.577,129 373.679,294	15.759
13	359.577,129 373.679,294	1	359.579,763 373.676,273	4.008

** Lungimile segmentelor sunt determinate în planul de proiecţie Stereo 70 şi sunt rotunjite la 1 milimetru.
*** Distanţa dintre puncte este formată din segmente cumulate ce sunt mai mici decât valoarea 1 milimetru.

Document care conține date cu caracter personal, protejat de prevederile Regulamentului (UE) nr. 679/2016 și Legii 190/2018

DATE DESPRE IMOBILUL NR. 167

Oficiul de Cadastru şi Publicitate Imobiliară GORJ
Biroul de Cadastru şi Publicitate Imobiliară Targu Jiu

A. Partea I. Descrierea imobilului

TEREN Extravilan

Adresa: Jud. Gorj

Nr. Crt	Nr cadastral Nr. topografic	Suprafaţa* (mp)	Observaţii / Referinţe
A1	37372	672	Sector cadastral:78 Teren imprejmuit;

B. Partea II. Proprietari şi acte

Inscrieri privitoare la dreptul de proprietate şi alte drepturi reale		Referinţe
92172 / 06/12/2017		
Act Administrativ nr. 1522323, din 07/11/2017 emis de CJSDPT;		
B1	Intabulare, drept de PROPRIETATEcu titlul de drept reconstituire, dobandit prin Reconstituire, cota actuala 1/1, cota initiala 1/1	A1
	1) **CIUREA ILIE**, (defunct), bun propriu;	

C. Partea III. SARCINI .

Inscrieri privind dezmembramintele dreptului de proprietate, drepturi reale de garanţie şi sarcini	Referinţe
NU SUNT	

Document care conține date cu caracter personal, protejat de prevederile Regulamentului (UE) nr. 679/2016 și Legii 190/2018

Anexa Nr. 1 La Partea I

Teren

Nr cadastral	Suprafaţa (mp)*	Observaţii / Referinţe
37372	672	

* Suprafaţa este determinată in planul de proiecţie Stereo 70.

DETALII LINIARE IMOBIL

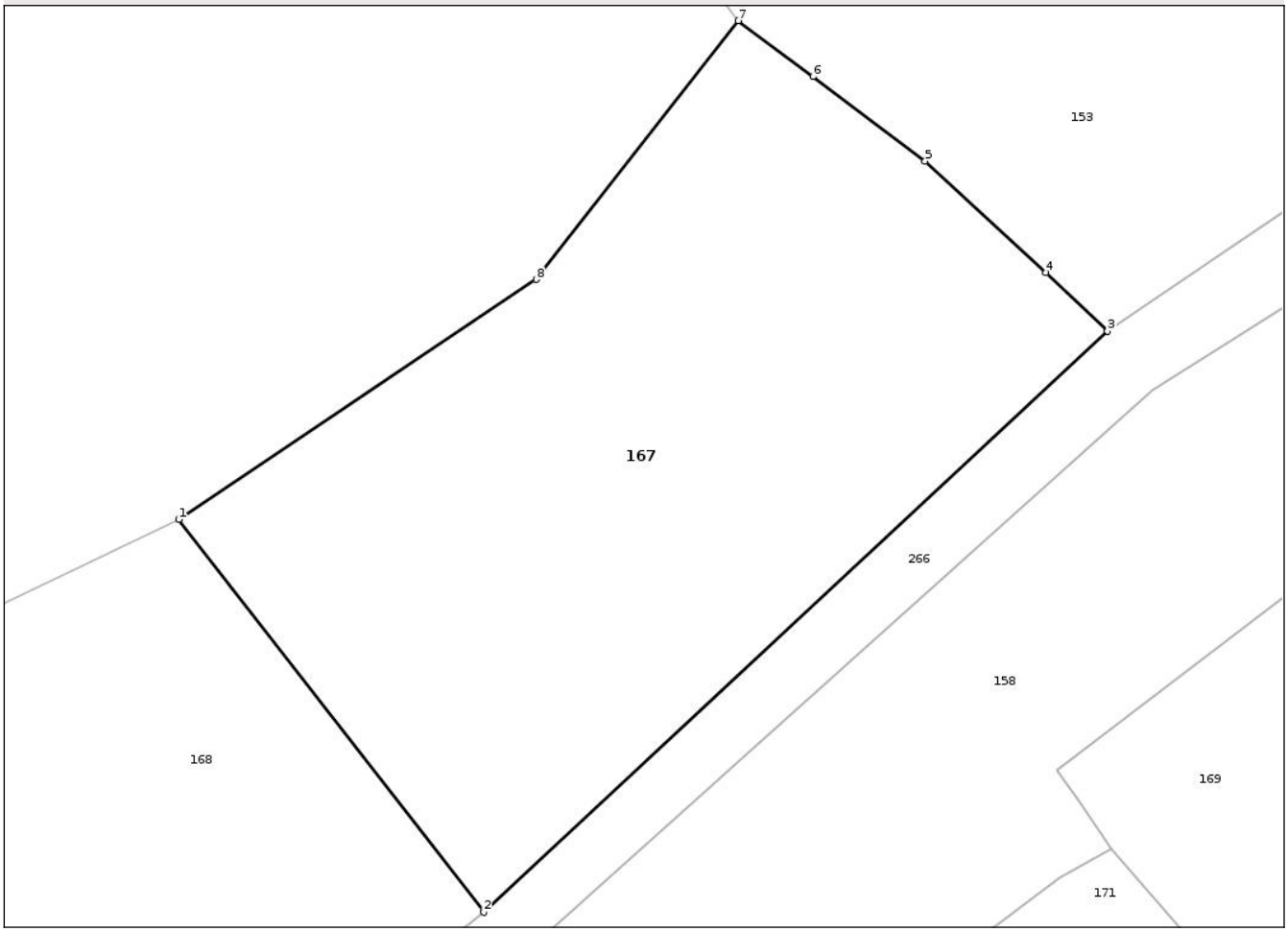

Date referitoare la teren

Crt	Categorie folosință	Intra vilan	Suprafaţa (mp)	Tarla	Parcelă	Nr. topo	Observaţii / Referinţe
1	faneata	NU	672	12	402	-	FÂNEAȚĂ ÎMPĂDURITĂ

Lungime Segmente
1) Valorile lungimilor segmentelor sunt obţinute din proiecţie în plan.

Punct început	X / Y	Punct sfârşit	X / Y	Lungime segment (** (m)
1	359.482,629 373.714,153	2	359.495,621 373.697,445	21.165
2	359.495,621 373.697,445	3	359.522,171 373.722,164	36.276
3	359.522,171 373.722,164	4	359.519,557 373.724,646	3.605
4	359.519,557 373.724,646	5	359.514,412 373.729,39	6.998
5	359.514,412 373.729,39	6	359.509,631 373.732,977	5.977

Document care conține date cu caracter personal, protejat de prevederile Regulamentului (UE) nr. 679/2016 și Legii 190/2018

Punct început	X / Y	Punct sfârşit	X / Y	Lungime segment (** (m)
6	359.509,631 373.732,977	7	359.506,453 373.735,362	3.973
7	359.506,453 373.735,362	8	359.497,851 373.724,357	13.968
8	359.497,851 373.724,357	1	359.482,629 373.714,153	18.326

** Lungimile segmentelor sunt determinate în planul de proiecţie Stereo 70 şi sunt rotunjite la 1 milimetru.
*** Distanţa dintre puncte este formată din segmente cumulate ce sunt mai mici decât valoarea 1 milimetru.

Document care conține date cu caracter personal, protejat de prevederile Regulamentului (UE) nr. 679/2016 și Legii 190/2018

DATE DESPRE IMOBILUL NR. 168

Oficiul de Cadastru şi Publicitate Imobiliară GORJ
Biroul de Cadastru şi Publicitate Imobiliară Targu Jiu

A. Partea I. Descrierea imobilului

TEREN Extravilan

Adresa: Jud. Gorj

Nr. Crt	Nr cadastral Nr. topografic	Suprafaţa* (mp)	Observaţii / Referinţe
A1		804	Sector cadastral:78 Teren neimprejmuit;

B. Partea II. Proprietari şi acte

Inscrieri privitoare la dreptul de proprietate şi alte drepturi reale		Referinţe
/		
Act Administrativ nr. 143, din 28/04/2025 emis de COMUNA FARCASESTI (PROCES VB. DE PUNERE IN POSESIE; HCJ nr. 4/02.09.1991, Anexa 1, poz. 15);		
B1	Inscrierea provizorie, drept de PROPRIETATE, dobandit prin Lege, cota actuala 1/1, cota initiala 1/1	A1
	1) **DODESCU AURELIAN**, ,defunct;	

C. Partea III. SARCINI .

Inscrieri privind dezmembramintele dreptului de proprietate, drepturi reale de garanţie şi sarcini	Referinţe
NU SUNT	

Document care conține date cu caracter personal, protejat de prevederile Regulamentului (UE) nr. 679/2016 și Legii 190/2018

Anexa Nr. 1 La Partea I

Teren

Nr cadastral	Suprafaţa (mp)*	Observaţii / Referinţe
	804	

* Suprafaţa este determinată in planul de proiecţie Stereo 70.

DETALII LINIARE IMOBIL

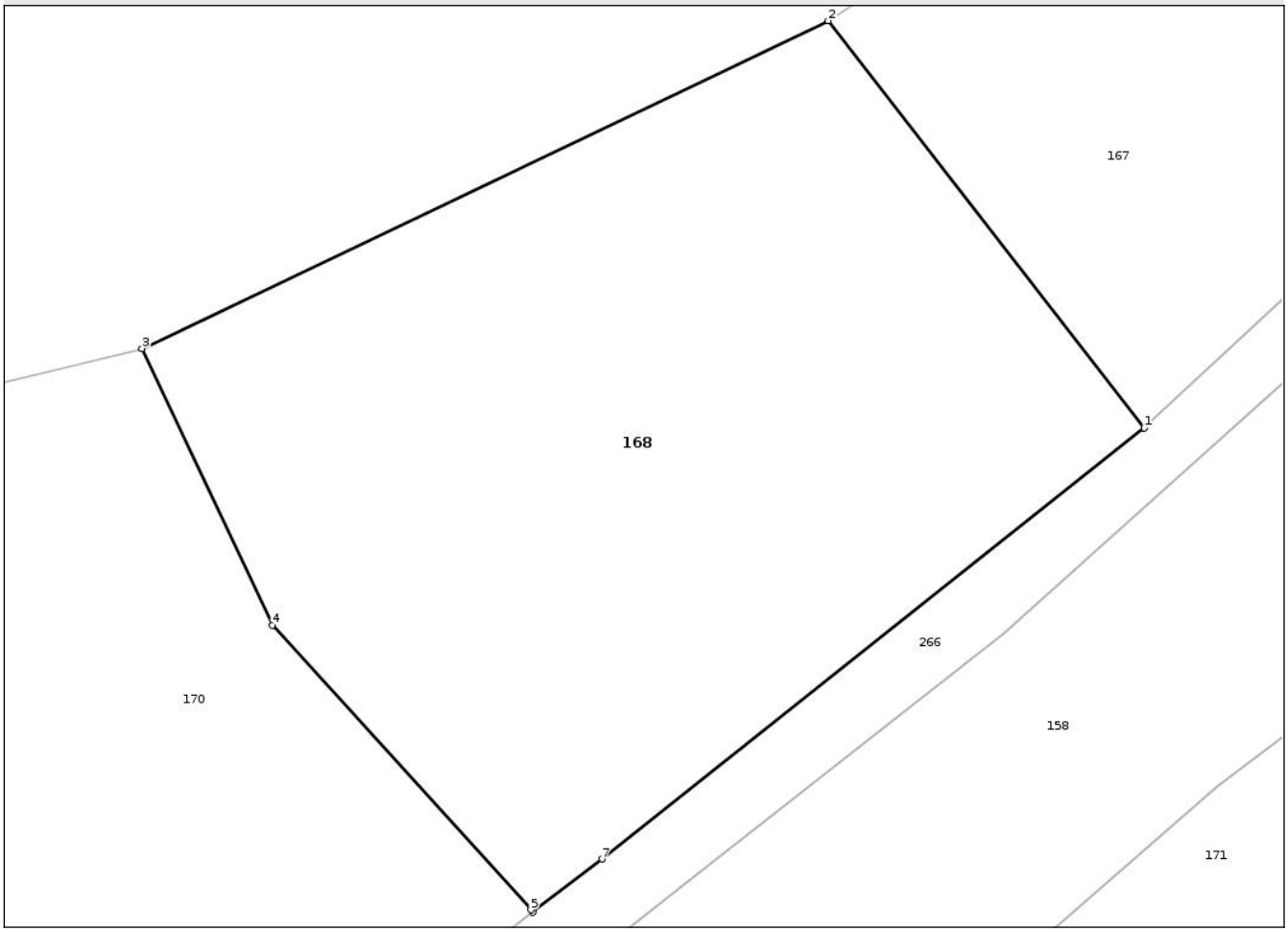

Date referitoare la teren

Crt	Categorie folosință	Intra vilan	Suprafaţa (mp)	Tarla	Parcelă	Nr. topo	Observaţii / Referinţe
1	faneata	NU	804	12	401	-	FÂNEAȚĂ ÎMPĂDURITĂ

Lungime Segmente
1) Valorile lungimilor segmentelor sunt obţinute din proiecţie în plan.

Punct început	X / Y	Punct sfârşit	X / Y	Lungime segment (** (m)
1	359.495,621 373.697,445	2	359.482,629 373.714,153	21.165
2	359.482,629 373.714,153	3	359.454,438 373.700,698	31.237
3	359.454,438 373.700,698	4	359.459,785 373.689,331	12.562
4	359.459,785 373.689,331	5	359.470,42 373.677,655	15.793
5	359.470,42 373.677,655	6	359.470,508 373.677,558	0.131

Document care conține date cu caracter personal, protejat de prevederile Regulamentului (UE) nr. 679/2016 și Legii 190/2018

Punct început	X / Y	Punct sfârşit	X / Y	Lungime segment (** (m)
6	359.470,508 373.677,558	7	359.473,343 373.679,74	3.577
7	359.473,343 373.679,74	1	359.495,621 373.697,445	28.457

** Lungimile segmentelor sunt determinate în planul de proiecţie Stereo 70 şi sunt rotunjite la 1 milimetru.
*** Distanţa dintre puncte este formată din segmente cumulate ce sunt mai mici decât valoarea 1 milimetru.

Document care conține date cu caracter personal, protejat de prevederile Regulamentului (UE) nr. 679/2016 și Legii 190/2018

DATE DESPRE IMOBILUL NR. 169

Oficiul de Cadastru şi Publicitate Imobiliară GORJ
Biroul de Cadastru şi Publicitate Imobiliară Targu Jiu

A. Partea I. Descrierea imobilului

TEREN Necunoscut

Adresa: Loc. Valea Cu Apa, Str Valea Cu Apă, Jud. Gorj

Nr. Crt	Nr cadastral Nr. topografic	Suprafaţa* (mp)	Observaţii / Referinţe
A1		Din acte: 1.500 Masurata: 1.868	Sector cadastral:78 Teren imprejmuit;

B. Partea II. Proprietari şi acte

Inscrieri privitoare la dreptul de proprietate şi alte drepturi reale		Referinţe
/		
Act Notarial nr. 4289, din 14/04/1997 emis de NP TG-JIU (CONTRACT DE DONATIE;);		
B1	Intabulare, drept de PROPRIETATE, dobandit prin Conventie, cota actuala 1/1, cota initiala 1/1	A1
	1) **IACOB FELICIA**	

C. Partea III. SARCINI .

Inscrieri privind dezmembramintele dreptului de proprietate, drepturi reale de garanţie şi sarcini	Referinţe
NU SUNT	

Document care conține date cu caracter personal, protejat de prevederile Regulamentului (UE) nr. 679/2016 și Legii 190/2018

Anexa Nr. 1 La Partea I

Teren

Nr cadastral	Suprafaţa (mp)*	Observaţii / Referinţe
	Din acte: 1.500 Masurata: 1.868	

* Suprafaţa este determinată in planul de proiecţie Stereo 70.

DETALII LINIARE IMOBIL

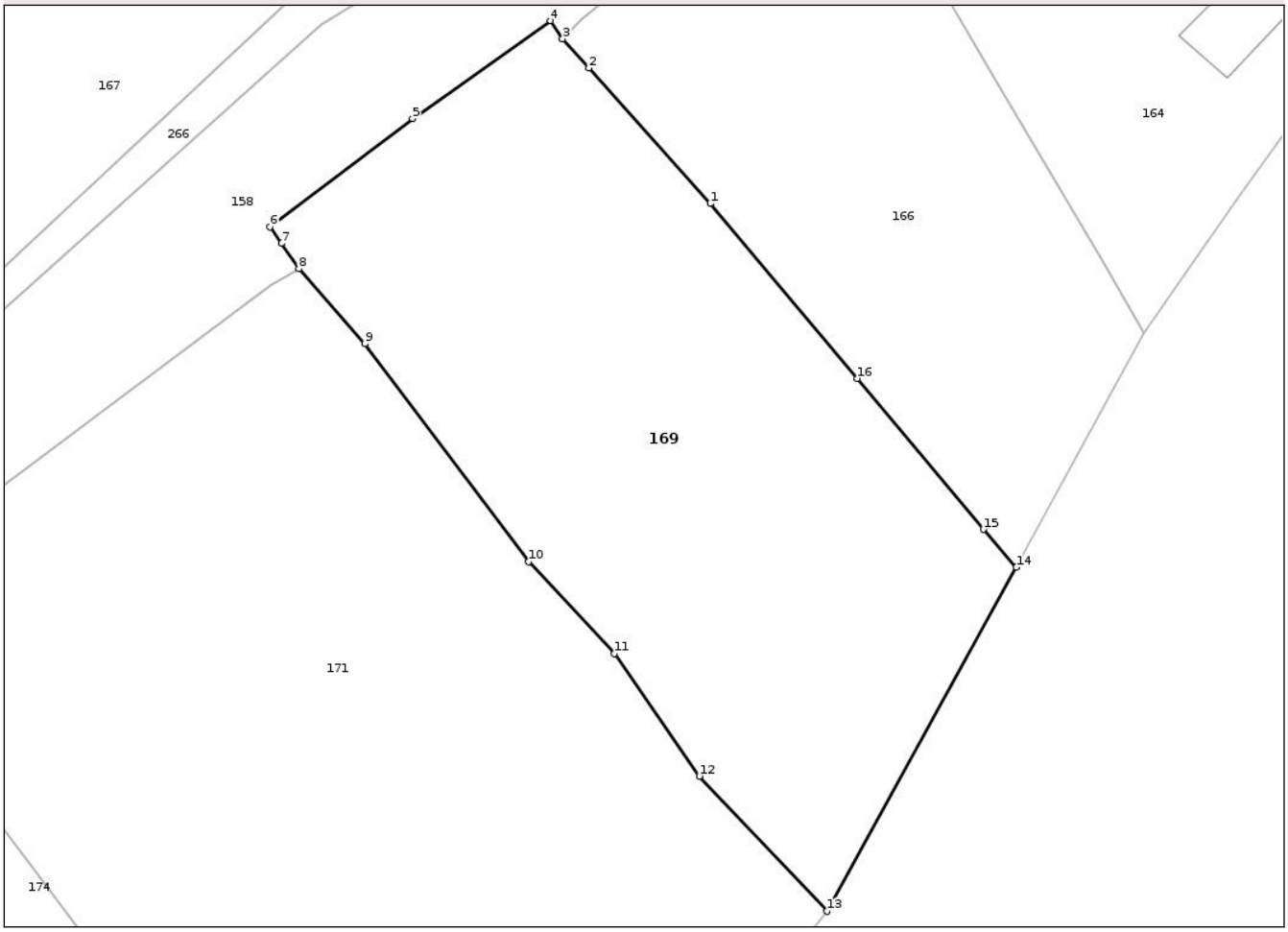

Date referitoare la teren

Crt	Categorie folosinţă	Intra vilan	Suprafaţa (mp)	Tarla	Parcelă	Nr. topo	Observaţii / Referinţe
1	arabil	DA	1.775	11	385/2	-	
2	arabil	NU	93	12	385/3	-	

Lungime Segmente
1) Valorile lungimilor segmentelor sunt obţinute din proiecţie în plan.

Punct început	X / Y	Punct sfârşit	X / Y	Lungime segment (** (m)
1	359.555,269 373.705,384	2	359.545,536 373.716,239	14.58
2	359.545,536 373.716,239	3	359.543,44 373.718,576	3.139
3	359.543,44 373.718,576	4	359.542,485 373.720,019	1.73
4	359.542,485 373.720,019	5	359.531,431 373.712,18	13.551

Document care conține date cu caracter personal, protejat de prevederile Regulamentului (UE) nr. 679/2016 și Legii 190/2018

Punct început	X / Y	Punct sfârşit	X / Y	Lungime segment (** (m)
5	359.531,431 373.712,18	6	359.520,013 373.703,508	14.338
6	359.520,013 373.703,508	7	359.520,933 373.702,183	1.613
7	359.520,933 373.702,183	8	359.522,343 373.700,153	2.472
8	359.522,343 373.700,153	9	359.527,61 373.694,148	7.988
9	359.527,61 373.694,148	10	359.540,723 373.676,699	21.827
10	359.540,723 373.676,699	11	359.547,577 373.669,367	10.037
11	359.547,577 373.669,367	12	359.554,395 373.659,542	11.959
12	359.554,395 373.659,542	13	359.564,594 373.648,729	14.864
13	359.564,594 373.648,729	14	359.579,763 373.676,273	31.445
14	359.579,763 373.676,273	15	359.577,129 373.679,294	4.008
15	359.577,129 373.679,294	16	359.567,026 373.691,388	15.759
16	359.567,026 373.691,388	1	359.555,269 373.705,384	18.279

** Lungimile segmentelor sunt determinate în planul de proiecţie Stereo 70 şi sunt rotunjite la 1 milimetru.
*** Distanţa dintre puncte este formată din segmente cumulate ce sunt mai mici decât valoarea 1 milimetru.

Document care conține date cu caracter personal, protejat de prevederile Regulamentului (UE) nr. 679/2016 și Legii 190/2018

DATE DESPRE IMOBILUL NR. 170

Oficiul de Cadastru şi Publicitate Imobiliară GORJ
Biroul de Cadastru şi Publicitate Imobiliară Targu Jiu

A. Partea I. Descrierea imobilului

TEREN Necunoscut

Adresa: Loc. Valea Cu Apa, Jud. Gorj

Nr. Crt	Nr cadastral Nr. topografic	Suprafaţa* (mp)	Observaţii / Referinţe
A1	37371	1.268	Sector cadastral:78 Teren neimprejmuit;

B. Partea II. Proprietari şi acte

Inscrieri privitoare la dreptul de proprietate şi alte drepturi reale		Referinţe
92171 / 06/12/2017		
Act Administrativ nr. 1522323, din 07/11/2017 emis de CJSDPT (TITLU DE PROPRIETATE;);		
B1	Intabulare, drept de PROPRIETATEcu titlul de drept reconstituire, dobandit prin Reconstituire, cota actuala 1/1, cota initiala 1/1	A1
	1) **CIUREA ILIE**, (defunct), bun propriu;	

C. Partea III. SARCINI .

Inscrieri privind dezmembramintele dreptului de proprietate, drepturi reale de garanţie şi sarcini	Referinţe
NU SUNT	

Document care conține date cu caracter personal, protejat de prevederile Regulamentului (UE) nr. 679/2016 și Legii 190/2018

Anexa Nr. 1 La Partea I

Teren

Nr cadastral	Suprafaţa (mp)*	Observaţii / Referinţe
37371	1.268	

* Suprafaţa este determinată in planul de proiecţie Stereo 70.

DETALII LINIARE IMOBIL

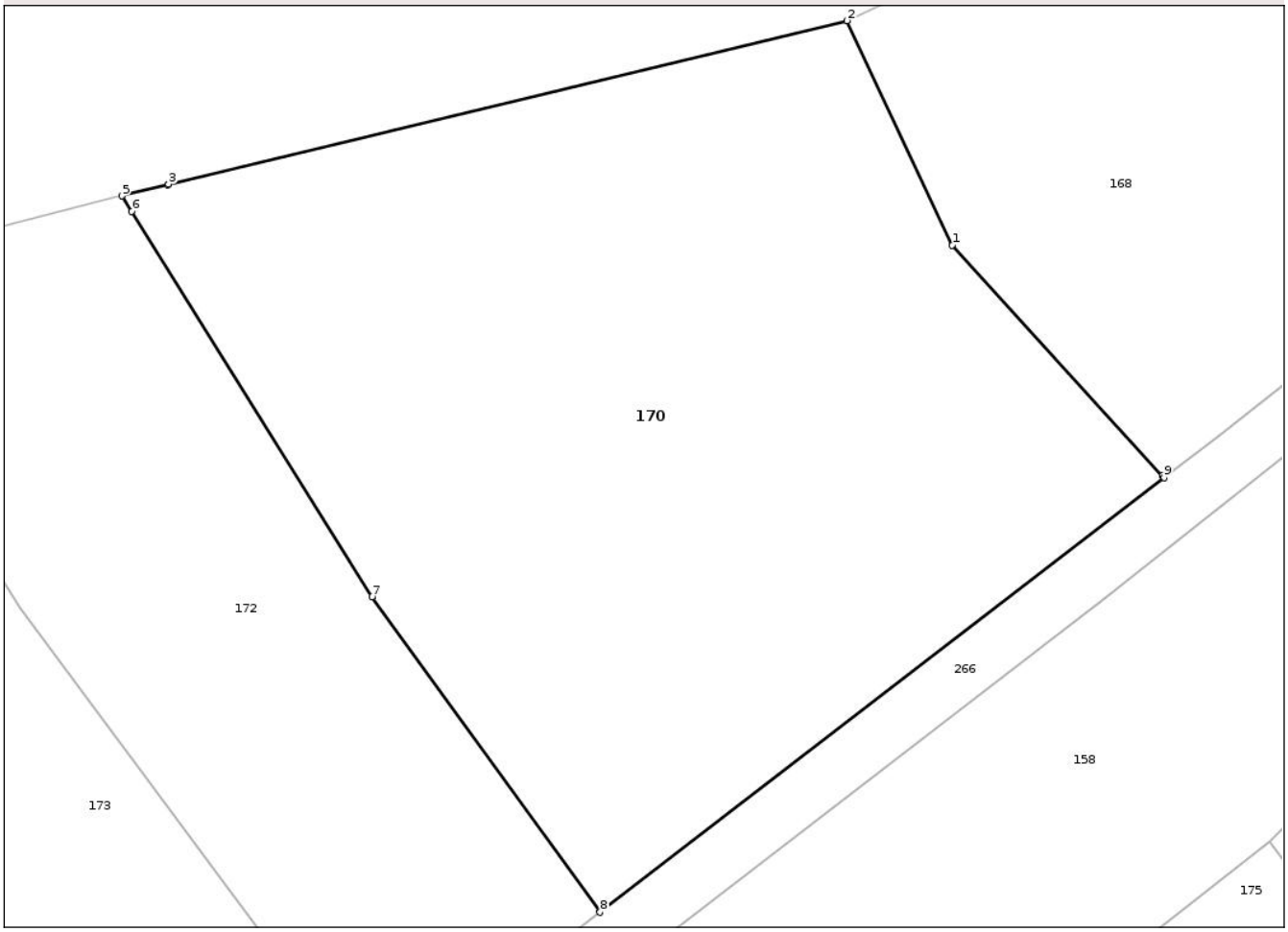

Date referitoare la teren

Crt	Categorie folosință	Intra vilan	Suprafaţa (mp)	Tarla	Parcelă	Nr. topo	Observaţii / Referinţe
1	faneata	NU	1.164	12	400	-	FÂNEAȚĂ ÎMPĂDURITĂ
2	faneata	DA	103	12	399/2	-	FÂNEAȚĂ ÎMPĂDURITĂ
3	faneata	NU	1	12	399/3	-	

Lungime Segmente
1) Valorile lungimilor segmentelor sunt obţinute din proiecţie în plan.

Punct început	X / Y	Punct sfârşit	X / Y	Lungime segment (** (m)
1	359.459,785 373.689,331	2	359.454,438 373.700,698	12.562
2	359.454,438 373.700,698	3	359.420,045 373.692,411	35.377
3	359.420,045 373.692,411	4	359.420,001 373.692,4	0.045
4	359.420,001 373.692,4	5	359.417,698 373.691,824	2.374

Document care conține date cu caracter personal, protejat de prevederile Regulamentului (UE) nr. 679/2016 și Legii 190/2018

Punct început	X / Y	Punct sfârşit	X / Y	Lungime segment (** (m)
5	359.417,698 373.691,824	6	359.418,183 373.691,048	0.915
6	359.418,183 373.691,048	7	359.430,365 373.671,533	23.005
7	359.430,365 373.671,533	8	359.441,925 373.655,553	19.723
8	359.441,925 373.655,553	9	359.470,508 373.677,558	36.072
9	359.470,508 373.677,558	10	359.470,42 373.677,655	0.131
10	359.470,42 373.677,655	1	359.459,785 373.689,331	15.793

** Lungimile segmentelor sunt determinate în planul de proiecţie Stereo 70 şi sunt rotunjite la 1 milimetru.
*** Distanţa dintre puncte este formată din segmente cumulate ce sunt mai mici decât valoarea 1 milimetru.

Document care conține date cu caracter personal, protejat de prevederile Regulamentului (UE) nr. 679/2016 și Legii 190/2018

DATE DESPRE IMOBILUL NR. 171

Oficiul de Cadastru şi Publicitate Imobiliară GORJ
Biroul de Cadastru şi Publicitate Imobiliară Targu Jiu

A. Partea I. Descrierea imobilului

Nr. CF vechi:633
Nr. cadastral vechi:798

TEREN Intravilan

Adresa: Loc. Valea Cu Apa, Str Valea Cu Apă, Jud. Gorj

Nr. Crt	Nr cadastral Nr. topografic	Suprafaţa* (mp)	Observaţii / Referinţe
A1	36755	2.931	Sector cadastral:78 Teren imprejmuit;

B. Partea II. Proprietari şi acte

Inscrieri privitoare la dreptul de proprietate şi alte drepturi reale		Referinţe
23036 / 10/09/2007		
Act Notarial nr. 4960/2007, din 01/01/2007 (CONTRACT DE VANZARE-CUMPARARE;);		
B1	Intabulare, drept de PROPRIETATE, dobandit prin Lege, cota actuala 1/1, cota initiala 1/1	A1
	1) **OSIAC VASILE** 2) **OSIAC ELENA**, bun comun;	
	OBSERVATII: (provenita din conversia CF 633)	

C. Partea III. SARCINI .

Inscrieri privind dezmembramintele dreptului de proprietate, drepturi reale de garanţie şi sarcini	Referinţe
NU SUNT	

Document care conține date cu caracter personal, protejat de prevederile Regulamentului (UE) nr. 679/2016 și Legii 190/2018

Anexa Nr. 1 La Partea I

Teren

Nr cadastral	Suprafaţa (mp)*	Observaţii / Referinţe
36755	2.931	

* Suprafaţa este determinată in planul de proiecţie Stereo 70.

DETALII LINIARE IMOBIL

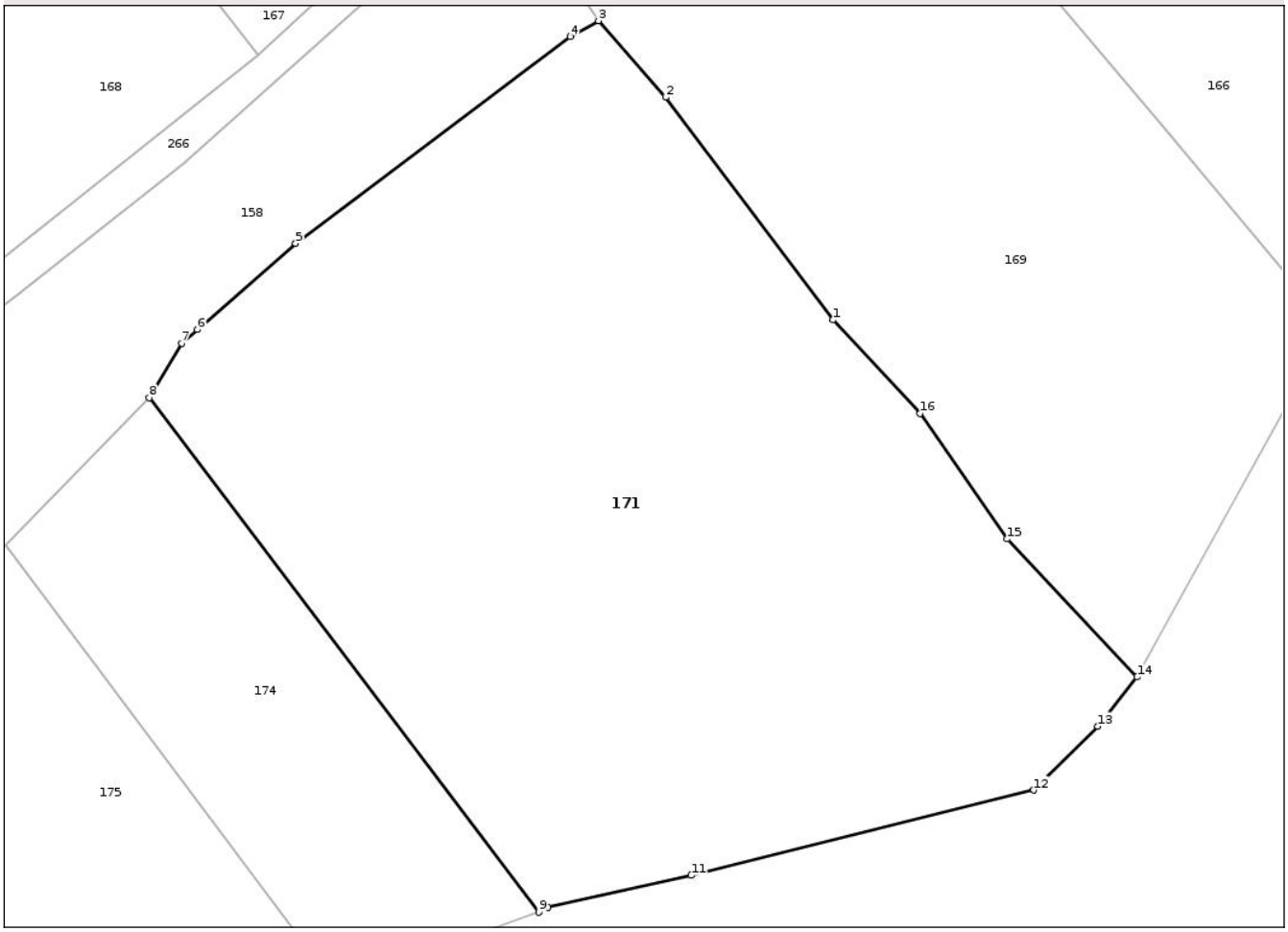

Date referitoare la teren

Crt	Categorie folosință	Intra vilan	Suprafaţa (mp)	Tarla	Parcelă	Nr. topo	Observaţii / Referinţe
1	arabil	DA	2.931	52	1659	-	PARCELA ERONATA IN ACT: 1659/1/1

Lungime Segmente
1) Valorile lungimilor segmentelor sunt obţinute din proiecţie în plan.

Punct început	X / Y	Punct sfârşit	X / Y	Lungime segment (** (m)
1	359.540,723 373.676,699	2	359.527,61 373.694,148	21.827
2	359.527,61 373.694,148	3	359.522,343 373.700,153	7.988
3	359.522,343 373.700,153	4	359.520,129 373.698,922	2.533
4	359.520,129 373.698,922	5	359.498,578 373.682,703	26.972
5	359.498,578 373.682,703	6	359.490,875 373.675,964	10.235

Document care conține date cu caracter personal, protejat de prevederile Regulamentului (UE) nr. 679/2016 și Legii 190/2018

Punct început	X / Y	Punct sfârşit	X / Y	Lungime segment (** (m)
6	359.490,875 373.675,964	7	359.489,631 373.674,876	1.653
7	359.489,631 373.674,876	8	359.487,085 373.670,608	4.97
8	359.487,085 373.670,608	9	359.517,641 373.630,291	50.588
9	359.517,641 373.630,291	10	359.518,386 373.630,662	0.832
10	359.518,386 373.630,662	11	359.529,61 373.633,175	11.502
11	359.529,61 373.633,175	12	359.556,5 373.639,862	27.709
12	359.556,5 373.639,862	13	359.561,522 373.644,847	7.076
13	359.561,522 373.644,847	14	359.564,594 373.648,729	4.95
14	359.564,594 373.648,729	15	359.554,395 373.659,542	14.864
15	359.554,395 373.659,542	16	359.547,577 373.669,367	11.959
16	359.547,577 373.669,367	1	359.540,723 373.676,699	10.037

** Lungimile segmentelor sunt determinate în planul de proiecţie Stereo 70 şi sunt rotunjite la 1 milimetru.
*** Distanţa dintre puncte este formată din segmente cumulate ce sunt mai mici decât valoarea 1 milimetru.

Document care conține date cu caracter personal, protejat de prevederile Regulamentului (UE) nr. 679/2016 și Legii 190/2018

DATE DESPRE IMOBILUL NR. 172

Oficiul de Cadastru şi Publicitate Imobiliară GORJ
Biroul de Cadastru şi Publicitate Imobiliară Targu Jiu

A. Partea I. Descrierea imobilului

TEREN Necunoscut

Adresa: Loc. Valea Cu Apa, Jud. Gorj

Nr. Crt	Nr cadastral Nr. topografic	Suprafaţa* (mp)	Observaţii / Referinţe
A1	38451	700	Sector cadastral:78 Teren neimprejmuit;

B. Partea II. Proprietari şi acte

Inscrieri privitoare la dreptul de proprietate şi alte drepturi reale		Referinţe
48735 / 20/03/2023		
Act Administrativ nr. 1526114, din 23/02/2023 emis de CJ GORJ (TITLU DE PROPRIETATE;);		
B1	Intabulare, drept de PROPRIETATE, dobandit prin Reconstituire, cota actuala 1/1, cota initiala 1/1	A1
	1) **DODESCU CONSTANTIN**, (defunct), bun propriu;	

C. Partea III. SARCINI .

Inscrieri privind dezmembramintele dreptului de proprietate, drepturi reale de garanţie şi sarcini	Referinţe
NU SUNT	

Document care conține date cu caracter personal, protejat de prevederile Regulamentului (UE) nr. 679/2016 și Legii 190/2018

Anexa Nr. 1 La Partea I

Teren

Nr cadastral	Suprafaţa (mp)*	Observaţii / Referinţe
38451	700	

* Suprafaţa este determinată in planul de proiecţie Stereo 70.

DETALII LINIARE IMOBIL

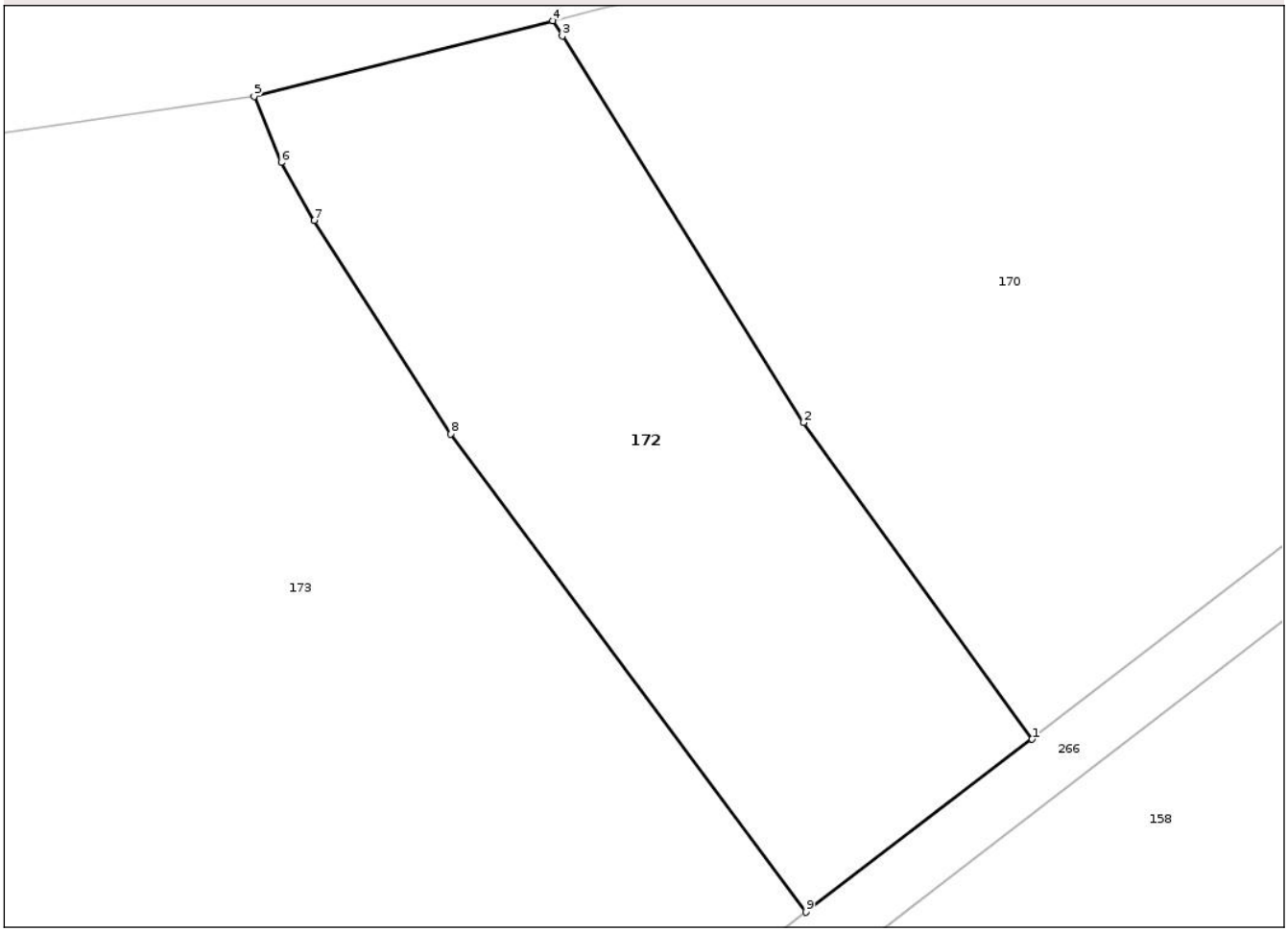

Date referitoare la teren

Crt	Categorie folosință	Intra vilan	Suprafaţa (mp)	Tarla	Parcelă	Nr. topo	Observaţii / Referinţe
1	faneata	DA	639	12	399	-	FÂNEAȚÂ ÎMPĂDURITĂ
2	faneata	NU	61	12	399/1	-	FÂNEAȚĂ ÎMPĂDURITĂ

Lungime Segmente
1) Valorile lungimilor segmentelor sunt obţinute din proiecţie în plan.

Punct început	X / Y	Punct sfârşit	X / Y	Lungime segment (** (m)
1	359.441,925 373.655,553	2	359.430,365 373.671,533	19.723
2	359.430,365 373.671,533	3	359.418,183 373.691,048	23.005
3	359.418,183 373.691,048	4	359.417,698 373.691,824	0.915
4	359.417,698 373.691,824	5	359.402,602 373.687,995	15.574

Document care conține date cu caracter personal, protejat de prevederile Regulamentului (UE) nr. 679/2016 și Legii 190/2018

Punct început	X / Y	Punct sfârşit	X / Y	Lungime segment (** (m)
5	359.402,602 373.687,995	6	359.403,981 373.684,67	3.6
6	359.403,981 373.684,67	7	359.405,653 373.681,735	3.378
7	359.405,653 373.681,735	8	359.412,535 373.670,965	12.781
8	359.412,535 373.670,965	9	359.430,481 373.646,821	30.083
9	359.430,481 373.646,821	1	359.441,925 373.655,553	14.395

** Lungimile segmentelor sunt determinate în planul de proiecţie Stereo 70 şi sunt rotunjite la 1 milimetru.
*** Distanţa dintre puncte este formată din segmente cumulate ce sunt mai mici decât valoarea 1 milimetru.

Document care conține date cu caracter personal, protejat de prevederile Regulamentului (UE) nr. 679/2016 și Legii 190/2018

DATE DESPRE IMOBILUL NR. 173

Oficiul de Cadastru şi Publicitate Imobiliară GORJ
Biroul de Cadastru şi Publicitate Imobiliară Targu Jiu

A. Partea I. Descrierea imobilului

TEREN Necunoscut

Adresa: Loc. Valea Cu Apa, Jud. Gorj

Nr. Crt	Nr cadastral Nr. topografic	Suprafaţa* (mp)	Observaţii / Referinţe
A1		2.980	Sector cadastral:78 Teren neimprejmuit;

B. Partea II. Proprietari şi acte

Inscrieri privitoare la dreptul de proprietate şi alte drepturi reale		Referinţe
/		
Act Administrativ nr. 147, din 28/04/2025 emis de PRIMARIA COMUNEI FARCASESTI (PROCES VB. DE PUNERE IN POSESIE; Hotararea 4/02.09.1991, Anexa 1, pozitia 70);		
B1	Inscrierea provizorie, drept de PROPRIETATE, dobandit prin Lege, cota actuala 1/1, cota initiala 1/1	A1
	1) **DODESCU C PETRE**, ,defunct;	

C. Partea III. SARCINI .

Inscrieri privind dezmembramintele dreptului de proprietate, drepturi reale de garanţie şi sarcini	Referinţe
NU SUNT	

Anexa Nr. 1 La Partea I

Teren

Nr cadastral	Suprafaţa (mp)*	Observaţii / Referinţe
	2.980	

* Suprafaţa este determinată in planul de proiecţie Stereo 70.

DETALII LINIARE IMOBIL

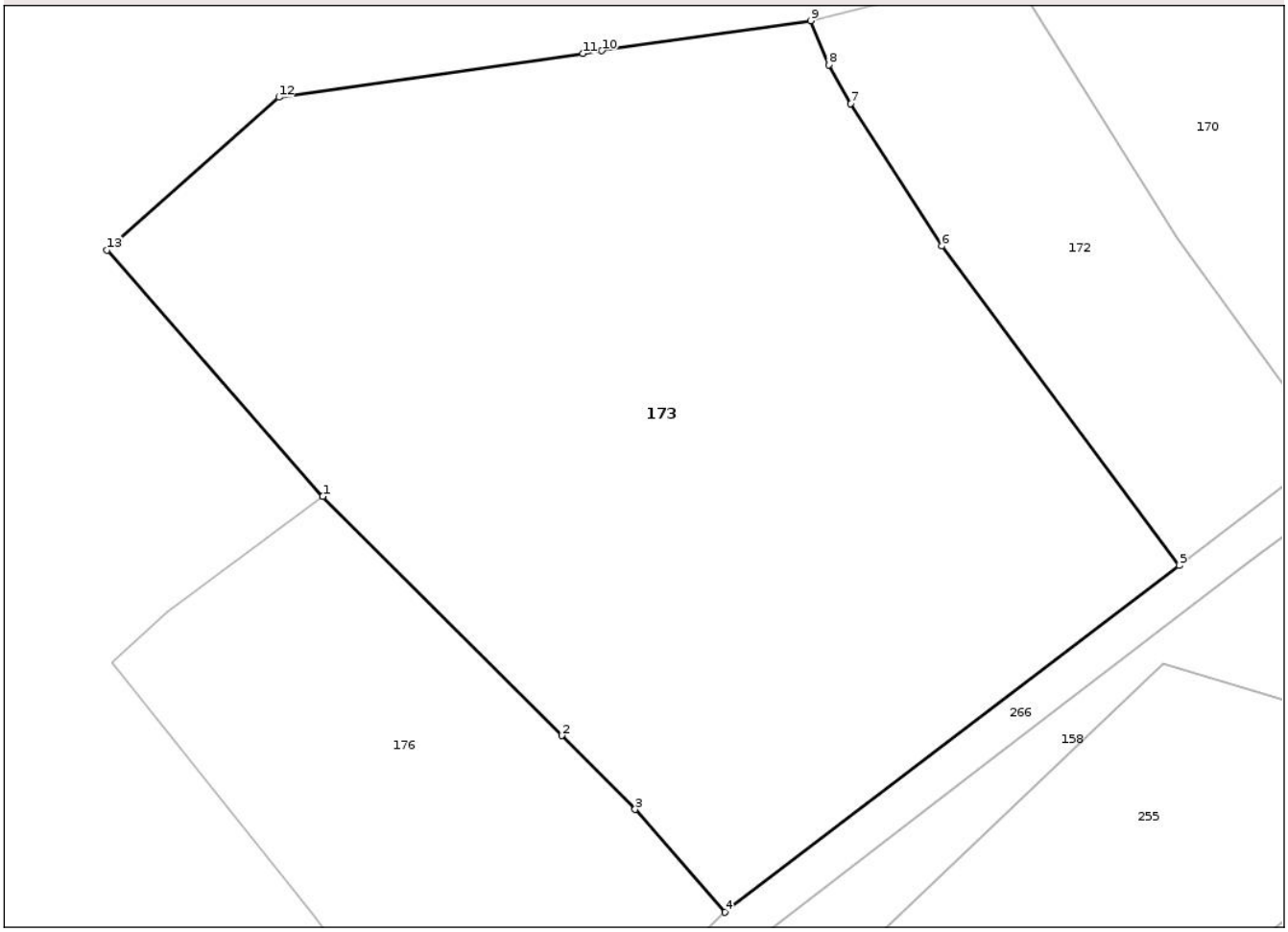

Date referitoare la teren

Crt	Categorie folosință	Intra vilan	Suprafaţa (mp)	Tarla	Parcelă	Nr. topo	Observaţii / Referinţe
1	arabil	DA	1.916	12	398	-	
2	vie	DA	63	12	398/1	-	
3	vie	NU	167	12	398/3	-	
4	faneata	NU	691	12	398/4	-	FÂNEAȚĂ ÎMPĂDURITĂ
5	faneata	NU	143	12	398/2	-	FÂNEAȚĂ ÎMPĂDURITĂ

Lungime Segmente
1) Valorile lungimilor segmentelor sunt obţinute din proiecţie în plan.

Punct început	X / Y	Punct sfârşit	X / Y	Lungime segment (** (m)
1	359.365,702 373.652,039	2	359.383,77 373.633,971	25.552
2	359.383,77 373.633,971	3	359.389,328 373.628,386	7.879

Document care conține date cu caracter personal, protejat de prevederile Regulamentului (UE) nr. 679/2016 și Legii 190/2018

Punct început	X / Y	Punct sfârşit	X / Y	Lungime segment (** (m)
3	359.389,328 373.628,386	4	359.396,141 373.620,62	10.331
4	359.396,141 373.620,62	5	359.430,481 373.646,821	43.194
5	359.430,481 373.646,821	6	359.412,535 373.670,965	30.083
6	359.412,535 373.670,965	7	359.405,653 373.681,735	12.781
7	359.405,653 373.681,735	8	359.403,981 373.684,67	3.378
8	359.403,981 373.684,67	9	359.402,602 373.687,995	3.6
9	359.402,602 373.687,995	10	359.386,82 373.685,723	15.945
10	359.386,82 373.685,723	11	359.385,37 373.685,514	1.465
11	359.385,37 373.685,514	12	359.362,372 373.682,204	23.235
12	359.362,372 373.682,204	13	359.349,382 373.670,657	17.38
13	359.349,382 373.670,657	1	359.365,702 373.652,039	24.758

** Lungimile segmentelor sunt determinate în planul de proiecţie Stereo 70 şi sunt rotunjite la 1 milimetru.
*** Distanţa dintre puncte este formată din segmente cumulate ce sunt mai mici decât valoarea 1 milimetru.

Document care conține date cu caracter personal, protejat de prevederile Regulamentului (UE) nr. 679/2016 și Legii 190/2018

DATE DESPRE IMOBILUL NR. 174

Oficiul de Cadastru şi Publicitate Imobiliară GORJ
Biroul de Cadastru şi Publicitate Imobiliară Targu Jiu

A. Partea I. Descrierea imobilului

TEREN Intravilan

Adresa: Loc. Valea Cu Apa, Str Valea Cu Apă, Jud. Gorj

Nr. Crt	Nr cadastral Nr. topografic	Suprafaţa* (mp)	Observaţii / Referinţe
A1		752	Sector cadastral:78 Teren imprejmuit;

B. Partea II. Proprietari şi acte

Inscrieri privitoare la dreptul de proprietate şi alte drepturi reale		Referinţe
/		
Act Administrativ nr. 4485, din 29/05/2025 emis de PRIMARIA COMUNEI FARCASESTI (ADEVERINTA;);		
B1	Inscrierea posesiei, drept de PROPRIETATE, dobandit prin Lege, cota actuala 1/1, cota initiala 1/1	A1
	1) **NEIDENTIFICAT NEIDENTIFICAT**	
Act Normativ nr. 7, din 13/03/1996 emis de PARLAMENTUL ROMÂNIEI, (Art. 13) (LEGE;);		
B2	Se noteaza mentiunea de proprietar neidentificat	A1

C. Partea III. SARCINI .

Inscrieri privind dezmembramintele dreptului de proprietate, drepturi reale de garanţie şi sarcini	Referinţe
NU SUNT	

Document care conține date cu caracter personal, protejat de prevederile Regulamentului (UE) nr. 679/2016 și Legii 190/2018

Anexa Nr. 1 La Partea I

Teren

Nr cadastral	Suprafaţa (mp)*	Observaţii / Referinţe
	752	

* Suprafaţa este determinată in planul de proiecţie Stereo 70.

DETALII LINIARE IMOBIL

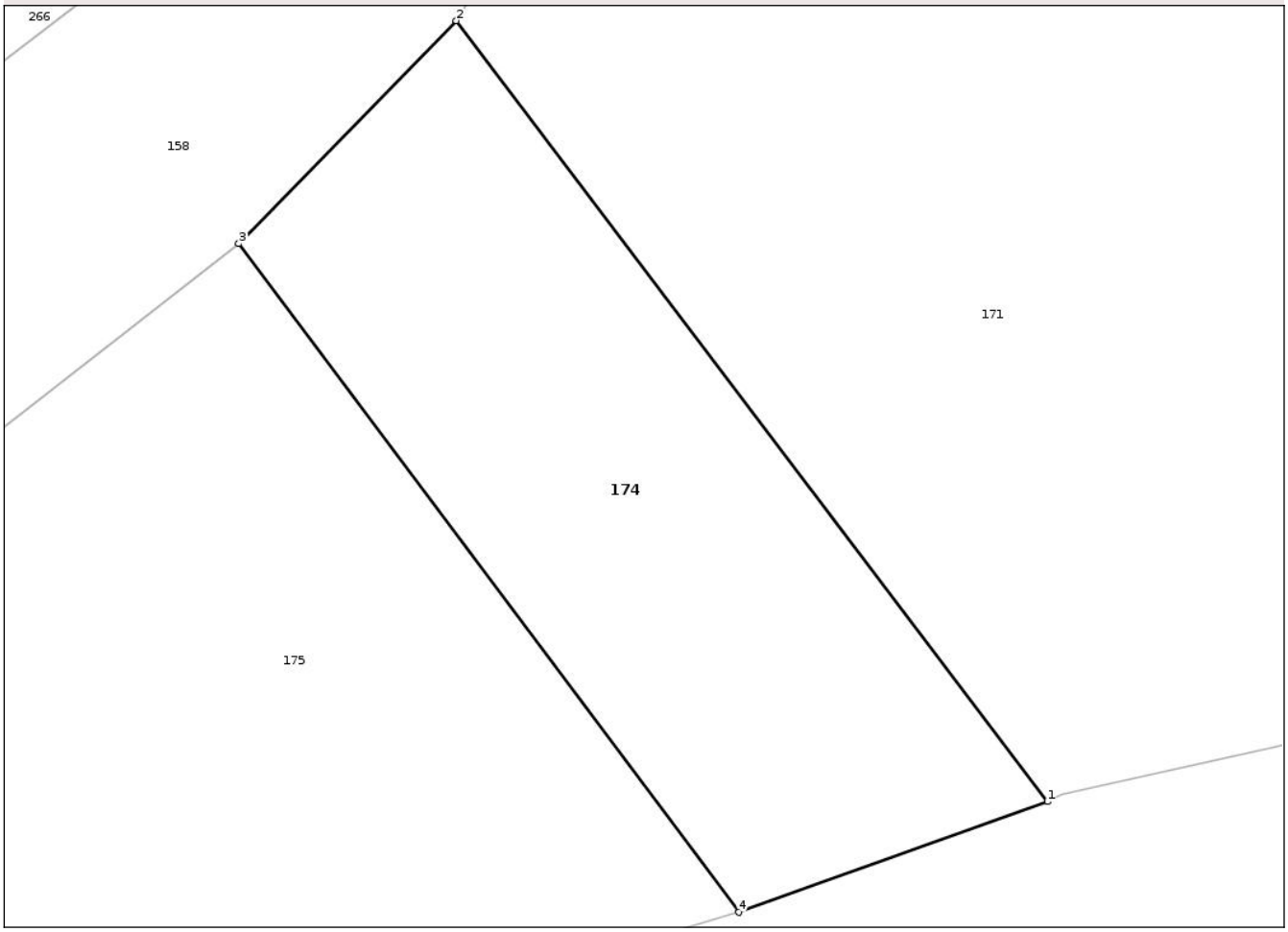

Date referitoare la teren

Crt	Categorie folosință	Intra vilan	Suprafaţa (mp)	Tarla	Parcelă	Nr. topo	Observaţii / Referinţe
1	faneata	DA	752	52	1659/1	-	FÂNEAȚĂ ÎMPĂDURITĂ

Lungime Segmente
1) Valorile lungimilor segmentelor sunt obţinute din proiecţie în plan.

Punct început	X / Y	Punct sfârşit	X / Y	Lungime segment (** (m)
1	359.517,641 373.630,291	2	359.487,085 373.670,608	50.588
2	359.487,085 373.670,608	3	359.475,849 373.659,098	16.085
3	359.475,849 373.659,098	4	359.501,687 373.624,577	43.12
4	359.501,687 373.624,577	1	359.517,641 373.630,291	16.946

**** Lungimile segmentelor sunt determinate în planul de proiecţie Stereo 70 şi sunt rotunjite la 1 milimetru.**

Document care conține date cu caracter personal, protejat de prevederile Regulamentului (UE) nr. 679/2016 și Legii 190/2018

***** Distanţa dintre puncte este formată din segmente cumulate ce sunt mai mici decât valoarea 1 milimetru.**

DATE DESPRE IMOBILUL NR. 175

Oficiul de Cadastru şi Publicitate Imobiliară GORJ
Biroul de Cadastru şi Publicitate Imobiliară Targu Jiu

A. Partea I. Descrierea imobilului

TEREN Intravilan

Adresa: Loc. Valea Cu Apa, Str Valea Cu Apă, Jud. Gorj

Nr. Crt	Nr cadastral Nr. topografic	Suprafaţa* (mp)	Observaţii / Referinţe
A1		1.308	Sector cadastral:78 Teren imprejmuit;

B. Partea II. Proprietari şi acte

Inscrieri privitoare la dreptul de proprietate şi alte drepturi reale		Referinţe
/		
Act Administrativ nr. 139, din 28/04/2025 emis de COMUNA FARCASESTI (PROCES VB. DE PUNERE IN POSESIE; HCJ nr. 4/02.09.1991, Anexa 1, poz. 35);		
B1	Inscrierea provizorie, drept de PROPRIETATE, dobandit prin Lege, cota actuala 1/1, cota initiala 1/1	A1
	1) **OPRIȚOIU DUMITRU**, ,defunct;	

C. Partea III. SARCINI .

Inscrieri privind dezmembramintele dreptului de proprietate, drepturi reale de garanţie şi sarcini	Referinţe
NU SUNT	

Document care conține date cu caracter personal, protejat de prevederile Regulamentului (UE) nr. 679/2016 și Legii 190/2018

Anexa Nr. 1 La Partea I

Teren

Nr cadastral	Suprafaţa (mp)*	Observaţii / Referinţe
	1.308	

* Suprafaţa este determinată in planul de proiecţie Stereo 70.

DETALII LINIARE IMOBIL

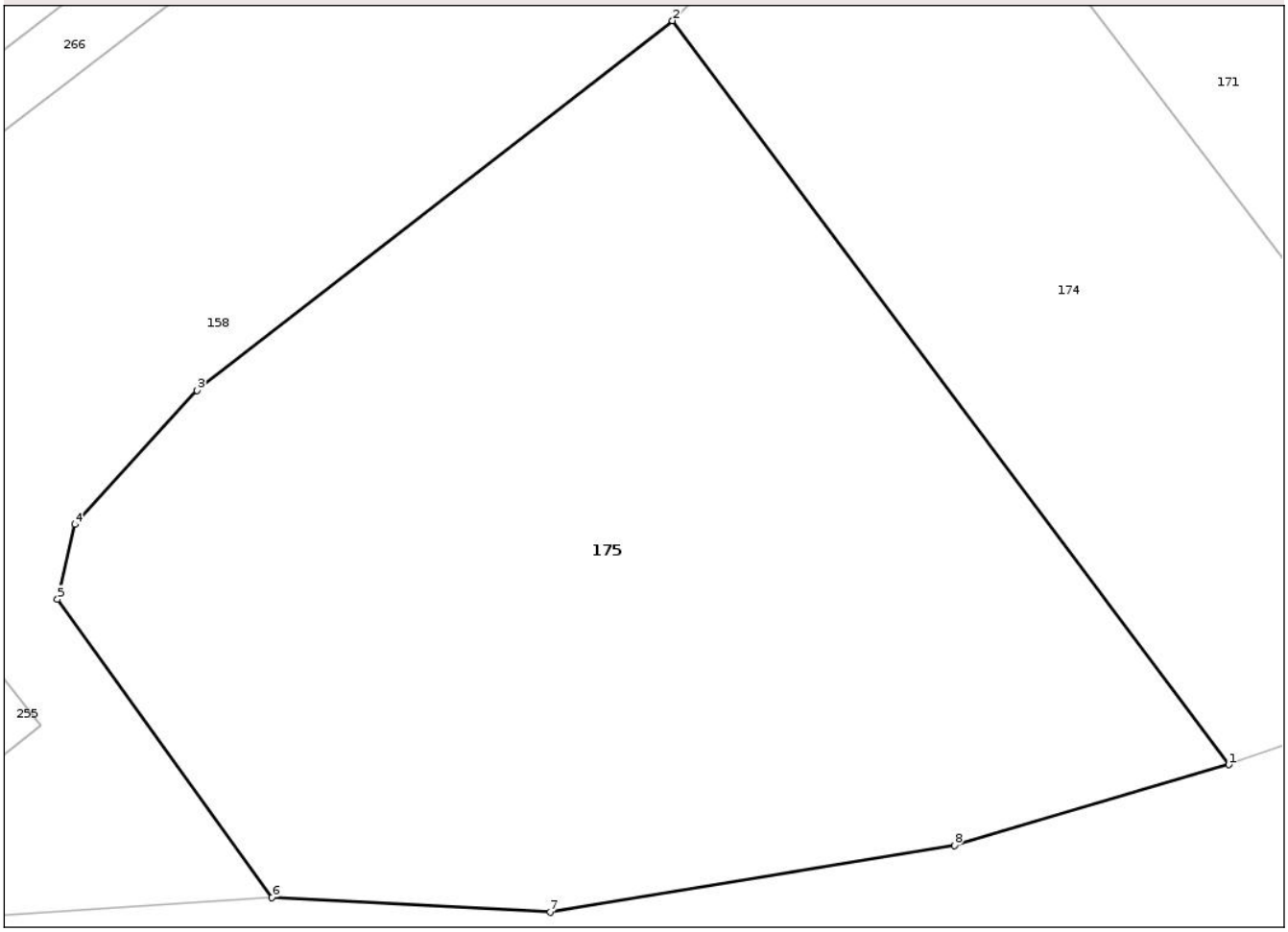

Date referitoare la teren

Crt	Categorie folosință	Intra vilan	Suprafaţa (mp)	Tarla	Parcelă	Nr. topo	Observaţii / Referinţe
1	arabil	DA	1.308	52	1659/2	-	

Lungime Segmente
1) Valorile lungimilor segmentelor sunt obţinute din proiecţie în plan.

Punct început	X / Y	Punct sfârşit	X / Y	Lungime segment (** (m)
1	359.501,687 373.624,577	2	359.475,849 373.659,098	43.12
2	359.475,849 373.659,098	3	359.453,763 373.641,947	27.963
3	359.453,763 373.641,947	4	359.448,097 373.635,72	8.419
4	359.448,097 373.635,72	5	359.447,286 373.632,247	3.566
5	359.447,286 373.632,247	6	359.457,24 373.618,402	17.052

Document care conține date cu caracter personal, protejat de prevederile Regulamentului (UE) nr. 679/2016 și Legii 190/2018

Punct început	X / Y	Punct sfârşit	X / Y	Lungime segment (** (m)
6	359.457,24 373.618,402	7	359.470,165 373.617,727	12.943
7	359.470,165 373.617,727	8	359.488,95 373.620,823	19.038
8	359.488,95 373.620,823	1	359.501,687 373.624,577	13.279

** Lungimile segmentelor sunt determinate în planul de proiecţie Stereo 70 şi sunt rotunjite la 1 milimetru.
*** Distanţa dintre puncte este formată din segmente cumulate ce sunt mai mici decât valoarea 1 milimetru.

Document care conține date cu caracter personal, protejat de prevederile Regulamentului (UE) nr. 679/2016 și Legii 190/2018

DATE DESPRE IMOBILUL NR. 176

Oficiul de Cadastru şi Publicitate Imobiliară GORJ
Biroul de Cadastru şi Publicitate Imobiliară Targu Jiu

A. Partea I. Descrierea imobilului

TEREN Intravilan

Adresa: Loc. Valea Cu Apa, Jud. Gorj

Nr. Crt	Nr cadastral Nr. topografic	Suprafaţa* (mp)	Observaţii / Referinţe
A1		1.023	Sector cadastral:78 Teren neimprejmuit;

B. Partea II. Proprietari şi acte

Inscrieri privitoare la dreptul de proprietate şi alte drepturi reale		Referinţe
/		
Act Administrativ nr. 4485, din 29/05/2025 emis de PRIMARIA COMUNEI FARCASESTI (ADEVERINTA;);		
B1	Inscrierea posesiei, drept de PROPRIETATE, dobandit prin Lege, cota actuala 1/1, cota initiala 1/1	A1
	1) **NEIDENTIFICAT NEIDENTIFICAT**	
Act Normativ nr. 7, din 13/03/1996 emis de PARLAMENTUL ROMÂNIEI, (Art. 13) (LEGE;);		
B2	Se noteaza mentiunea de proprietar neidentificat	A1

C. Partea III. SARCINI .

Inscrieri privind dezmembramintele dreptului de proprietate, drepturi reale de garanţie şi sarcini	Referinţe
NU SUNT	

Document care conține date cu caracter personal, protejat de prevederile Regulamentului (UE) nr. 679/2016 și Legii 190/2018

Anexa Nr. 1 La Partea I

Teren

Nr cadastral	Suprafaţa (mp)*	Observaţii / Referinţe
	1.023	

* Suprafaţa este determinată in planul de proiecţie Stereo 70.

DETALII LINIARE IMOBIL

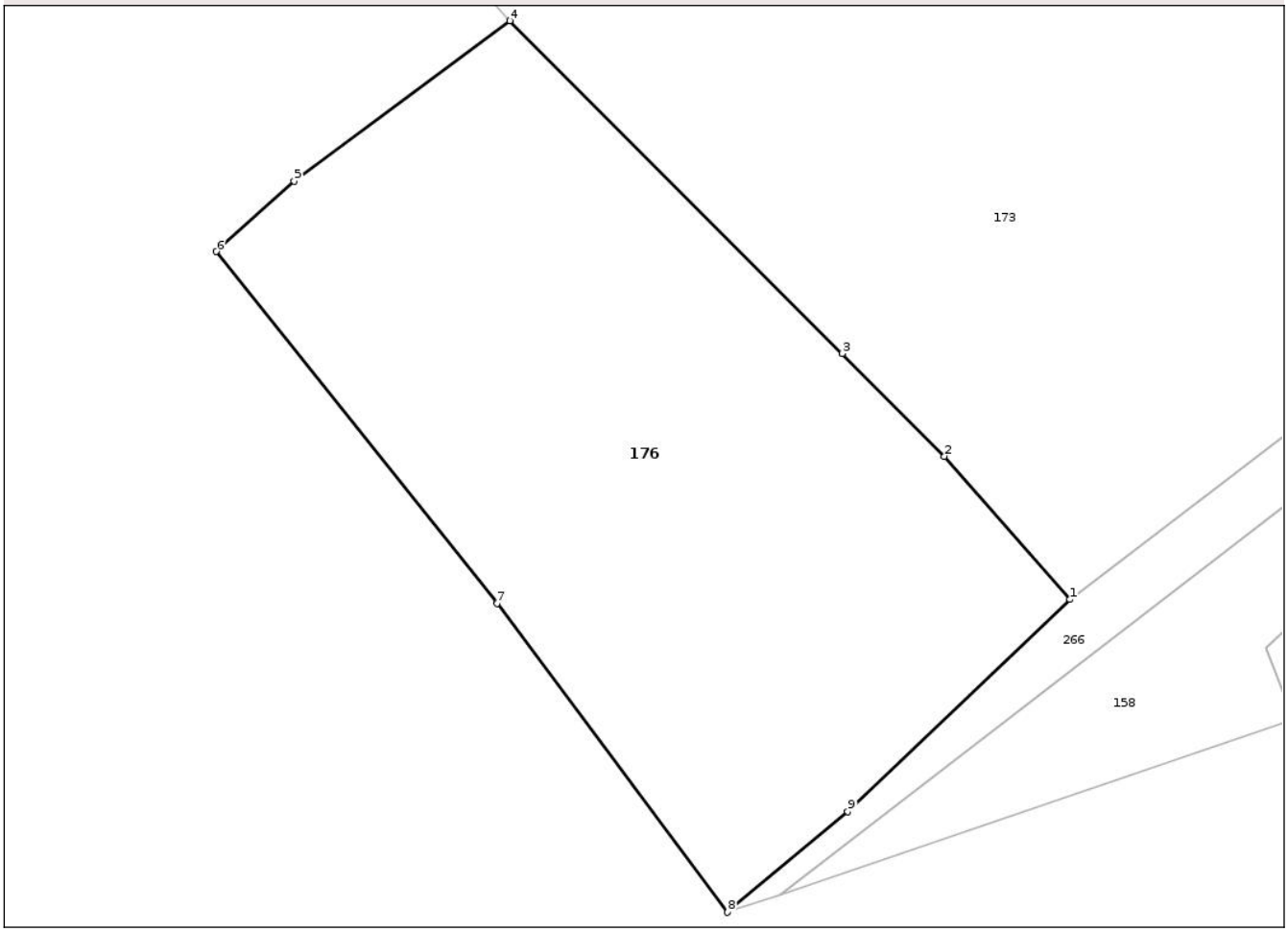

Date referitoare la teren

Crt	Categorie folosință	Intra vilan	Suprafaţa (mp)	Tarla	Parcelă	Nr. topo	Observaţii / Referinţe
1	arabil	DA	1.023	12	397	-	

Lungime Segmente
1) Valorile lungimilor segmentelor sunt obţinute din proiecţie în plan.

Punct început	X / Y	Punct sfârşit	X / Y	Lungime segment (** (m)
1	359.396,141 373.620,62	2	359.389,328 373.628,386	10.331
2	359.389,328 373.628,386	3	359.383,77 373.633,971	7.879
3	359.383,77 373.633,971	4	359.365,702 373.652,039	25.552
4	359.365,702 373.652,039	5	359.353,98 373.643,326	14.606
5	359.353,98 373.643,326	6	359.349,747 373.639,509	5.7

Document care conține date cu caracter personal, protejat de prevederile Regulamentului (UE) nr. 679/2016 și Legii 190/2018

Punct început	X / Y	Punct sfârşit	X / Y	Lungime segment (** (m)
6	359.349,747 373.639,509	7	359.364,998 373.620,401	24.448
7	359.364,998 373.620,401	8	359.377,538 373.603,638	20.934
8	359.377,538 373.603,638	9	359.384,072 373.609,103	8.518
9	359.384,072 373.609,103	1	359.396,141 373.620,62	16.682

** Lungimile segmentelor sunt determinate în planul de proiecţie Stereo 70 şi sunt rotunjite la 1 milimetru.
*** Distanţa dintre puncte este formată din segmente cumulate ce sunt mai mici decât valoarea 1 milimetru.

Document care conține date cu caracter personal, protejat de prevederile Regulamentului (UE) nr. 679/2016 și Legii 190/2018

DATE DESPRE IMOBILUL NR. 201

Oficiul de Cadastru şi Publicitate Imobiliară GORJ
Biroul de Cadastru şi Publicitate Imobiliară Targu Jiu

A. Partea I. Descrierea imobilului

TEREN Extravilan

Adresa: Jud. Gorj

Nr. Crt	Nr cadastral Nr. topografic	Suprafaţa* (mp)	Observaţii / Referinţe
A1		785	Sector cadastral:78 Teren neimprejmuit;

B. Partea II. Proprietari şi acte

Inscrieri privitoare la dreptul de proprietate şi alte drepturi reale		Referinţe
/		
Act Administrativ nr. 140, din 28/04/2025 emis de COMUNA FARCASESTI (PROCES VB. DE PUNERE IN POSESIE; HCJ nr. 4/02.09.1991, Anexa 1, poz. 124);		
B1	Inscrierea provizorie, drept de PROPRIETATE, dobandit prin Lege, cota actuala 1/1, cota initiala 1/1	A1
	1) **DEACONU NICOLAE**, ,defunct;	

C. Partea III. SARCINI .

Inscrieri privind dezmembramintele dreptului de proprietate, drepturi reale de garanţie şi sarcini	Referinţe
NU SUNT	

Document care conține date cu caracter personal, protejat de prevederile Regulamentului (UE) nr. 679/2016 și Legii 190/2018

Anexa Nr. 1 La Partea I

Teren

Nr cadastral	Suprafaţa (mp)*	Observaţii / Referinţe
	785	

* Suprafaţa este determinată in planul de proiecţie Stereo 70.

DETALII LINIARE IMOBIL

Date referitoare la teren

Crt	Categorie folosință	Intra vilan	Suprafaţa (mp)	Tarla	Parcelă	Nr. topo	Observaţii / Referinţe
1	faneata	NU	785	13	460	-	

Lungime Segmente
1) Valorile lungimilor segmentelor sunt obţinute din proiecţie în plan.

Punct început	X / Y	Punct sfârşit	X / Y	Lungime segment (** (m)
1	359.747,854 374.056,985	2	359.743,698 374.066,549	10.428
2	359.743,698 374.066,549	3	359.743,307 374.071,855	5.32
3	359.743,307 374.071,855	4	359.749,933 374.076,835	8.289
4	359.749,933 374.076,835	5	359.750,251 374.087,35	10.52
5	359.750,251 374.087,35	6	359.751,648 374.093,716	6.517

Document care conține date cu caracter personal, protejat de prevederile Regulamentului (UE) nr. 679/2016 și Legii 190/2018

Punct început	X / Y	Punct sfârşit	X / Y	Lungime segment (** (m)
6	359.751,648 374.093,716	7	359.749,02 374.106,499	13.05
7	359.749,02 374.106,499	8	359.742,835 374.106,082	6.199
8	359.742,835 374.106,082	9	359.740,82 374.096,094	10.189
9	359.740,82 374.096,094	10	359.737,174 374.076,947	19.491
10	359.737,174 374.076,947	11	359.736,094 374.072,607	4.472
11	359.736,094 374.072,607	12	359.734,846 374.070,157	2.75
12	359.734,846 374.070,157	13	359.733,958 374.068,561	1.826
13	359.733,958 374.068,561	14	359.734,181 374.065,19	3.378
14	359.734,181 374.065,19	15	359.738,655 374.049,619	16.201
15	359.738,655 374.049,619	16	359.740,882 374.041,868	8.065
16	359.740,882 374.041,868	17	359.744,212 374.032,385	10.051
17	359.744,212 374.032,385	18	359.756,954 374.045,051	17.966
18	359.756,954 374.045,051	19	359.755,721 374.046,941	2.257
19	359.755,721 374.046,941	1	359.747,854 374.056,985	12.758

** Lungimile segmentelor sunt determinate în planul de proiecţie Stereo 70 şi sunt rotunjite la 1 milimetru.
*** Distanţa dintre puncte este formată din segmente cumulate ce sunt mai mici decât valoarea 1 milimetru.

Document care conține date cu caracter personal, protejat de prevederile Regulamentului (UE) nr. 679/2016 și Legii 190/2018

DATE DESPRE IMOBILUL NR. 212

Oficiul de Cadastru şi Publicitate Imobiliară GORJ
Biroul de Cadastru şi Publicitate Imobiliară Targu Jiu

A. Partea I. Descrierea imobilului

TEREN Intravilan

Adresa: Loc. Valea Cu Apa, Jud. Gorj

Nr. Crt	Nr cadastral Nr. topografic	Suprafaţa* (mp)	Observaţii / Referinţe
A1		1	Sector cadastral:78 Teren neimprejmuit;

B. Partea II. Proprietari şi acte

Inscrieri privitoare la dreptul de proprietate şi alte drepturi reale		Referinţe
/		
Act Normativ nr. 123, din 10/07/2012 emis de PARLAMENTUL ROMÂNIEI (LEGE;);		
B1	Intabulare, drept de PROPRIETATE, dobandit prin Lege, cota actuala 1/1, cota initiala 1/1	A1
	1) **STATUL ROMÂN**, CIF:9999999999999	

C. Partea III. SARCINI .

Inscrieri privind dezmembramintele dreptului de proprietate, drepturi reale de garanţie şi sarcini	Referinţe
NU SUNT	

Anexa Nr. 1 La Partea I

Teren

Nr cadastral	Suprafaţa (mp)*	Observaţii / Referinţe
	1	

* Suprafaţa este determinată in planul de proiecţie Stereo 70.

DETALII LINIARE IMOBIL

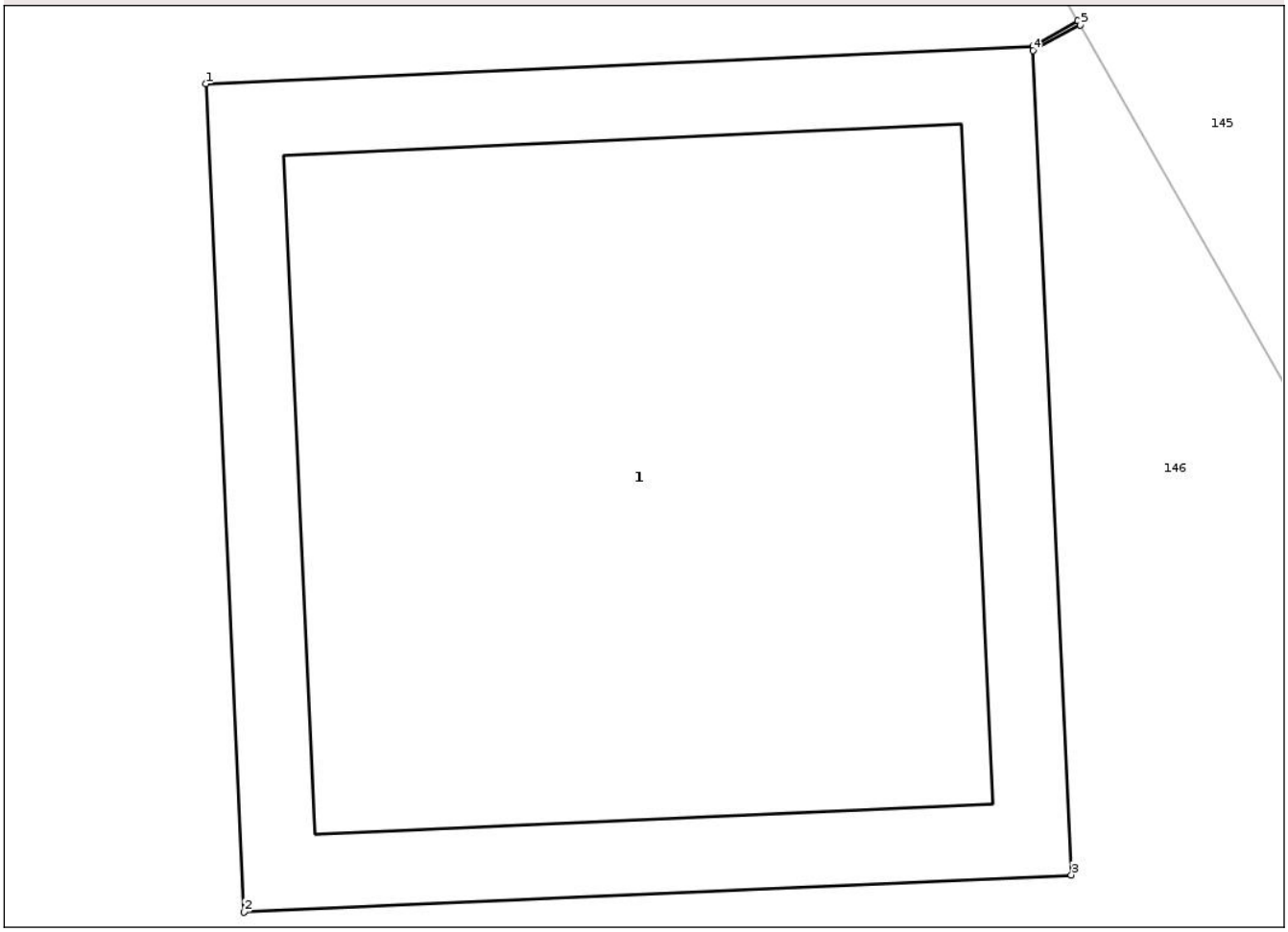

Date referitoare la teren

Crt	Categorie folosință	Intra vilan	Suprafaţa (mp)	Tarla	Parcelă	Nr. topo	Observaţii / Referinţe
1	curti constructii	DA	1	13	433/2	-	

Date referitoare la construcţii

Crt	Număr	Destinaţie construcţie	Supraf. (mp)	Situaţie juridică	Observaţii / Referinţe
A1.1	-C1	constructii industriale si edilitare	Din acte: 0 Masurata: 1	Fara acte	Nr. niveluri:1; S. construita la sol:1 mp; S. construita desfasurata:1 mp; STÂLP

Lungime Segmente
1) Valorile lungimilor segmentelor sunt obţinute din proiecţie în plan.

Punct început	X / Y	Punct sfârşit	X / Y	Lungime segment (** (m)
1	359.725,617 373.935,084	2	359.725,663 373.934,085	1.0
2	359.725,663 373.934,085	3	359.726,662 373.934,13	1.0
3	359.726,662 373.934,13	4	359.726,616 373.935,124	0.995

Document care conține date cu caracter personal, protejat de prevederile Regulamentului (UE) nr. 679/2016 și Legii 190/2018

Punct început	X / Y	Punct sfârşit	X / Y	Lungime segment (** (m)
4	359.726,616 373.935,124	5	359.726,673 373.935,155	0.065
5	359.726,673 373.935,155	6	359.726,67 373.935,16	0.006
6	359.726,67 373.935,16	7	359.726,616 373.935,129	0.062
7	359.726,616 373.935,129	1	359.725,617 373.935,084	1.0

** Lungimile segmentelor sunt determinate în planul de proiecţie Stereo 70 şi sunt rotunjite la 1 milimetru.
*** Distanţa dintre puncte este formată din segmente cumulate ce sunt mai mici decât valoarea 1 milimetru.

Document care conține date cu caracter personal, protejat de prevederile Regulamentului (UE) nr. 679/2016 și Legii 190/2018

DATE DESPRE IMOBILUL NR. 251

Oficiul de Cadastru şi Publicitate Imobiliară GORJ
Biroul de Cadastru şi Publicitate Imobiliară Targu Jiu

A. Partea I. Descrierea imobilului

TEREN Intravilan

Adresa: Loc. Valea Cu Apa, Str Valea Cu Apă, Jud. Gorj

Nr. Crt	Nr cadastral Nr. topografic	Suprafaţa* (mp)	Observaţii / Referinţe
A1		261	Sector cadastral:78 Teren neimprejmuit;

B. Partea II. Proprietari şi acte

Inscrieri privitoare la dreptul de proprietate şi alte drepturi reale		Referinţe
/		
Act Normativ nr. 7, din 13/03/1996 emis de PARLAMENTUL ROMANIEI (LEGE;);		
B1	Intabulare, drept de PROPRIETATE, dobandit prin Lege, cota actuala 1/1, cota initiala 1/1	A1
	1) **NEIDENTIFICAT NEIDENTIFICAT**	
Act Administrativ nr. 4771, din 06/06/2025 emis de PRIMARIA COMUNEI FARCASESTI (ADEVERINTA;);		
B2	SE NOTEAZA POSESIA FAPTICA IN FAVOAREA LUI:	A1
	1) **COVIȚ FLAVIANA-NICULINA**	

C. Partea III. SARCINI .

Inscrieri privind dezmembramintele dreptului de proprietate, drepturi reale de garanţie şi sarcini	Referinţe
NU SUNT	

Document care conține date cu caracter personal, protejat de prevederile Regulamentului (UE) nr. 679/2016 și Legii 190/2018

Anexa Nr. 1 La Partea I

Teren

Nr cadastral	Suprafaţa (mp)*	Observaţii / Referinţe
	261	

* Suprafaţa este determinată in planul de proiecţie Stereo 70.

DETALII LINIARE IMOBIL

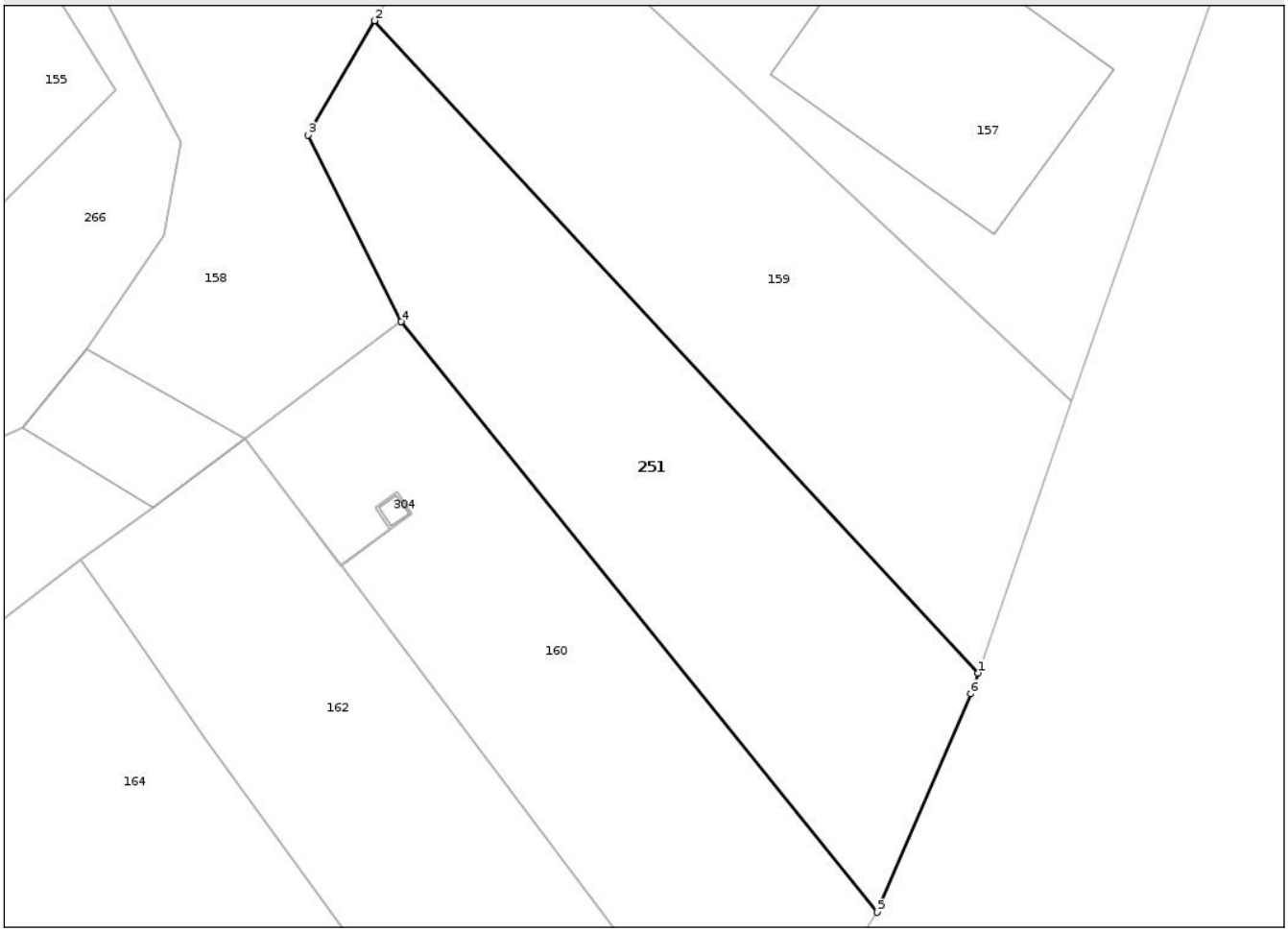

Date referitoare la teren

Crt	Categorie folosință	Intra vilan	Suprafaţa (mp)	Tarla	Parcelă	Nr. topo	Observaţii / Referinţe
1	arabil	DA	261	11	390/1	-	

Lungime Segmente
1) Valorile lungimilor segmentelor sunt obţinute din proiecţie în plan.

Punct început	X / Y	Punct sfârşit	X / Y	Lungime segment (** (m)
1	359.629,157 373.754,693	2	359.606,2 373.779,479	33.784
2	359.606,2 373.779,479	3	359.603,677 373.775,13	5.028
3	359.603,677 373.775,13	4	359.607,215 373.768,037	7.926
4	359.607,215 373.768,037	5	359.625,32 373.745,597	28.833
5	359.625,32 373.745,597	6	359.628,883 373.753,894	9.03

Document care conține date cu caracter personal, protejat de prevederile Regulamentului (UE) nr. 679/2016 și Legii 190/2018

Punct început	X / Y	Punct sfârşit	X / Y	Lungime segment (** (m)
6	359.628,883 373.753,894	1	359.629,157 373.754,693	0.845

** Lungimile segmentelor sunt determinate în planul de proiecţie Stereo 70 şi sunt rotunjite la 1 milimetru.
*** Distanţa dintre puncte este formată din segmente cumulate ce sunt mai mici decât valoarea 1 milimetru.

DATE DESPRE IMOBILUL NR. 252

Oficiul de Cadastru şi Publicitate Imobiliară GORJ
Biroul de Cadastru şi Publicitate Imobiliară Targu Jiu

A. Partea I. Descrierea imobilului

TEREN Extravilan

Adresa: Jud. Gorj

Nr. Crt	Nr cadastral Nr. topografic	Suprafaţa* (mp)	Observaţii / Referinţe
A1		809	Sector cadastral:78 Teren neimprejmuit;

B. Partea II. Proprietari şi acte

Inscrieri privitoare la dreptul de proprietate şi alte drepturi reale		Referinţe
/		
Act Administrativ nr. 138, din 28/04/2025 emis de COMUNA FARCASESTI (PROCES VB. DE PUNERE IN POSESIE; HCJ nr. 4/02.09.1991, Anexa 1, poz.38);		
B1	Inscrierea provizorie, drept de PROPRIETATE, dobandit prin Lege, cota actuala 1/1, cota initiala 1/1	A1
	1) **RACEA GRIGORE**, ,defunct;	

C. Partea III. SARCINI .

Inscrieri privind dezmembramintele dreptului de proprietate, drepturi reale de garanţie şi sarcini	Referinţe
NU SUNT	

Document care conține date cu caracter personal, protejat de prevederile Regulamentului (UE) nr. 679/2016 și Legii 190/2018

Anexa Nr. 1 La Partea I

Teren

Nr cadastral	Suprafaţa (mp)*	Observaţii / Referinţe
	809	

* Suprafaţa este determinată in planul de proiecţie Stereo 70.

DETALII LINIARE IMOBIL

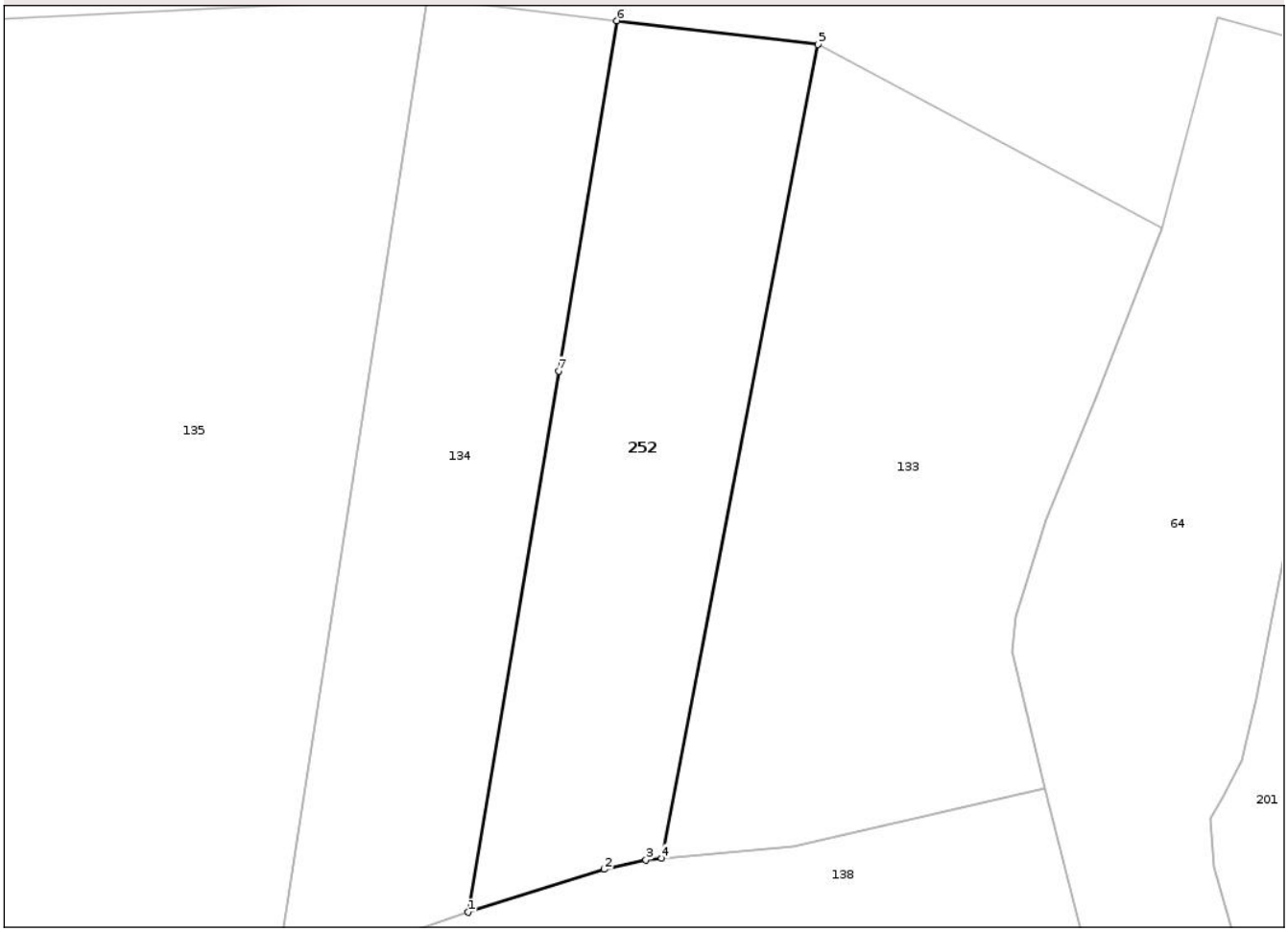

Date referitoare la teren

Crt	Categorie folosință	Intra vilan	Suprafaţa (mp)	Tarla	Parcelă	Nr. topo	Observaţii / Referinţe
1	faneata	NU	809	13	450/1	-	FÂNEAȚĂ ÎMPĂDURITĂ

Lungime Segmente
1) Valorile lungimilor segmentelor sunt obţinute din proiecţie în plan.

Punct început	X / Y	Punct sfârşit	X / Y	Lungime segment (** (m)
1	359.681,977 374.062,002	2	359.691,479 374.064,994	9.962
2	359.691,479 374.064,994	3	359.694,409 374.065,655	3.004
3	359.694,409 374.065,655	4	359.695,505 374.065,759	1.101
4	359.695,505 374.065,759	5	359.706,44 374.122,694	57.976
5	359.706,44 374.122,694	6	359.692,383 374.124,36	14.155

Document care conține date cu caracter personal, protejat de prevederile Regulamentului (UE) nr. 679/2016 și Legii 190/2018

Punct început	X / Y	Punct sfârşit	X / Y	Lungime segment (** (m)
6	359.692,383 374.124,36	7	359.688,294 374.099,857	24.842
7	359.688,294 374.099,857	1	359.681,977 374.062,002	38.378

** Lungimile segmentelor sunt determinate în planul de proiecţie Stereo 70 şi sunt rotunjite la 1 milimetru.
*** Distanţa dintre puncte este formată din segmente cumulate ce sunt mai mici decât valoarea 1 milimetru.

Document care conține date cu caracter personal, protejat de prevederile Regulamentului (UE) nr. 679/2016 și Legii 190/2018

DATE DESPRE IMOBILUL NR. 253

Oficiul de Cadastru şi Publicitate Imobiliară GORJ
Biroul de Cadastru şi Publicitate Imobiliară Targu Jiu

A. Partea I. Descrierea imobilului

TEREN Extravilan

Adresa: Jud. Gorj

Nr. Crt	Nr cadastral Nr. topografic	Suprafaţa* (mp)	Observaţii / Referinţe
A1		52	Sector cadastral:78 Teren neimprejmuit;

B. Partea II. Proprietari şi acte

Inscrieri privitoare la dreptul de proprietate şi alte drepturi reale		Referinţe
/		
Act Administrativ nr. 4485, din 29/05/2025 emis de PRIMARIA COMUNEI FARCASESTI (ADEVERINTA;);		
B1	Inscrierea posesiei, drept de PROPRIETATE, dobandit prin Lege, cota actuala 1/1, cota initiala 1/1	A1
	1) **NEIDENTIFICAT NEIDENTIFICAT**	
Act Normativ nr. 7, din 13/03/1996 emis de PARLAMENTUL ROMÂNIEI, (Art. 13) (LEGE;);		
B2	Se noteaza mentiunea de proprietar neidentificat	A1

C. Partea III. SARCINI .

Inscrieri privind dezmembramintele dreptului de proprietate, drepturi reale de garanţie şi sarcini	Referinţe
NU SUNT	

Document care conține date cu caracter personal, protejat de prevederile Regulamentului (UE) nr. 679/2016 și Legii 190/2018

Anexa Nr. 1 La Partea I

Teren

Nr cadastral	Suprafaţa (mp)*	Observaţii / Referinţe
	52	

* Suprafaţa este determinată in planul de proiecţie Stereo 70.

DETALII LINIARE IMOBIL

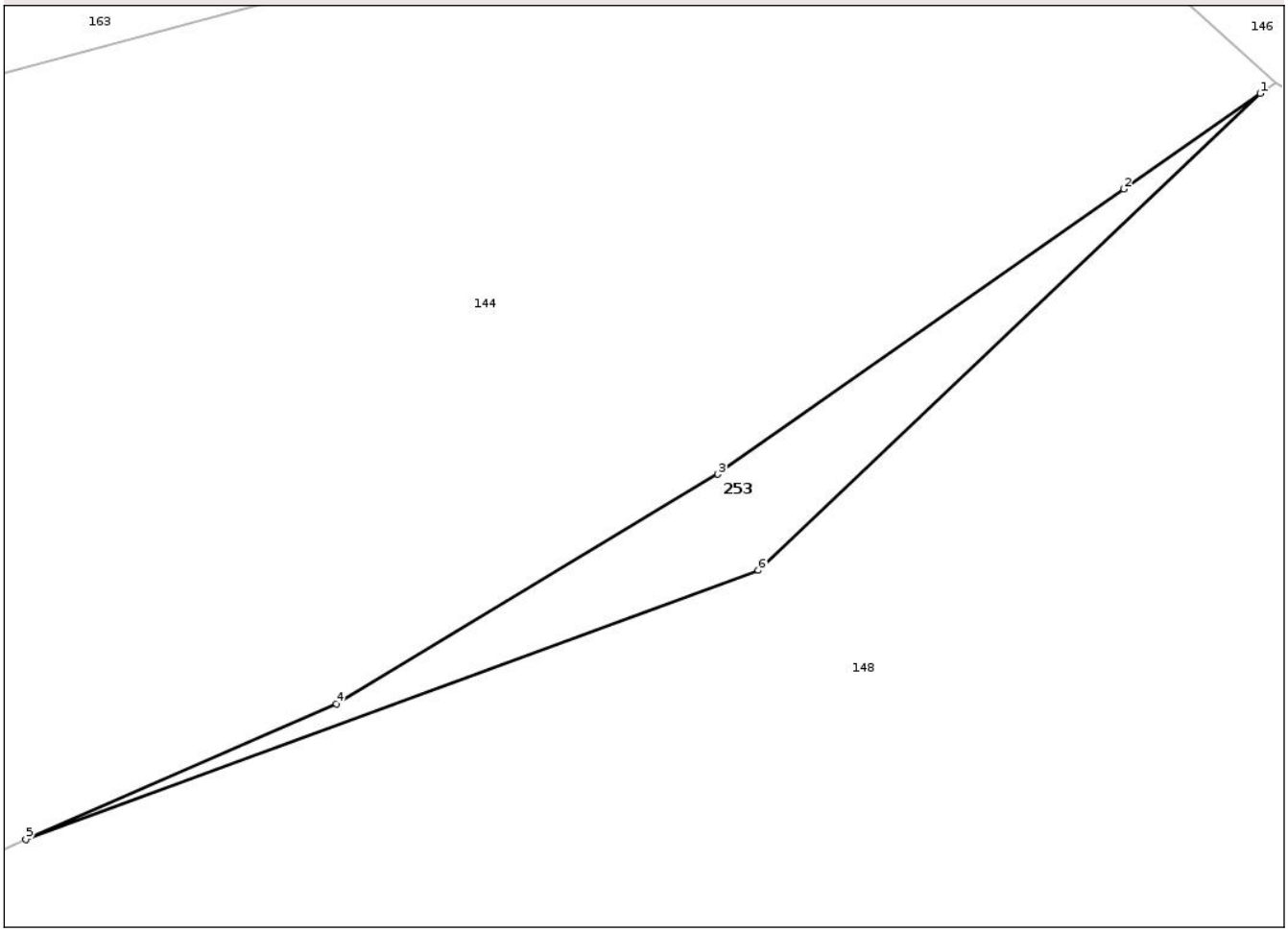

Date referitoare la teren

Crt	Categorie folosință	Intra vilan	Suprafaţa (mp)	Tarla	Parcelă	Nr. topo	Observaţii / Referinţe
1	livada	NU	52	12	425/3	-	

Lungime Segmente
1) Valorile lungimilor segmentelor sunt obţinute din proiecţie în plan.

Punct început	X / Y	Punct sfârşit	X / Y	Lungime segment (** (m)
1	359.690,791 373.945,142	2	359.686,934 373.942,442	4.708
2	359.686,934 373.942,442	3	359.675,473 373.934,397	14.003
3	359.675,473 373.934,397	4	359.664,69 373.927,921	12.578
4	359.664,69 373.927,921	5	359.655,923 373.924,09	9.567
5	359.655,923 373.924,09	6	359.676,612 373.931,685	22.039

Document care conține date cu caracter personal, protejat de prevederile Regulamentului (UE) nr. 679/2016 și Legii 190/2018

Punct început	X / Y	Punct sfârşit	X / Y	Lungime segment (** (m)
6	359.676,612 373.931,685	1	359.690,791 373.945,142	19.548

** Lungimile segmentelor sunt determinate în planul de proiecţie Stereo 70 şi sunt rotunjite la 1 milimetru.
*** Distanţa dintre puncte este formată din segmente cumulate ce sunt mai mici decât valoarea 1 milimetru.

Document care conține date cu caracter personal, protejat de prevederile Regulamentului (UE) nr. 679/2016 și Legii 190/2018

DATE DESPRE IMOBILUL NR. 254

Oficiul de Cadastru şi Publicitate Imobiliară GORJ
Biroul de Cadastru şi Publicitate Imobiliară Targu Jiu

A. Partea I. Descrierea imobilului

TEREN Extravilan

Adresa: Jud. Gorj

Nr. Crt	Nr cadastral Nr. topografic	Suprafaţa* (mp)	Observaţii / Referinţe
A1		1.495	Sector cadastral:78 Teren neimprejmuit;

B. Partea II. Proprietari şi acte

Inscrieri privitoare la dreptul de proprietate şi alte drepturi reale		Referinţe
/		
Act Administrativ nr. 4485, din 29/05/2025 emis de PRIMARIA COMUNEI FARCASESTI (ADEVERINTA;);		
B1	Inscrierea posesiei, drept de PROPRIETATE, dobandit prin Lege, cota actuala 1/1, cota initiala 1/1	A1
	1) **NEIDENTIFICAT NEIDENTIFICAT**	
Act Normativ nr. 7, din 13/03/1996 emis de PARLAMENTUL ROMÂNIEI, (Art. 13) (LEGE;);		
B2	Se noteaza mentiunea de proprietar neidentificat	A1

C. Partea III. SARCINI .

Inscrieri privind dezmembramintele dreptului de proprietate, drepturi reale de garanţie şi sarcini	Referinţe
NU SUNT	

Document care conține date cu caracter personal, protejat de prevederile Regulamentului (UE) nr. 679/2016 și Legii 190/2018

Anexa Nr. 1 La Partea I

Teren

Nr cadastral	Suprafaţa (mp)*	Observaţii / Referinţe
	1.495	

* Suprafaţa este determinată in planul de proiecţie Stereo 70.

DETALII LINIARE IMOBIL

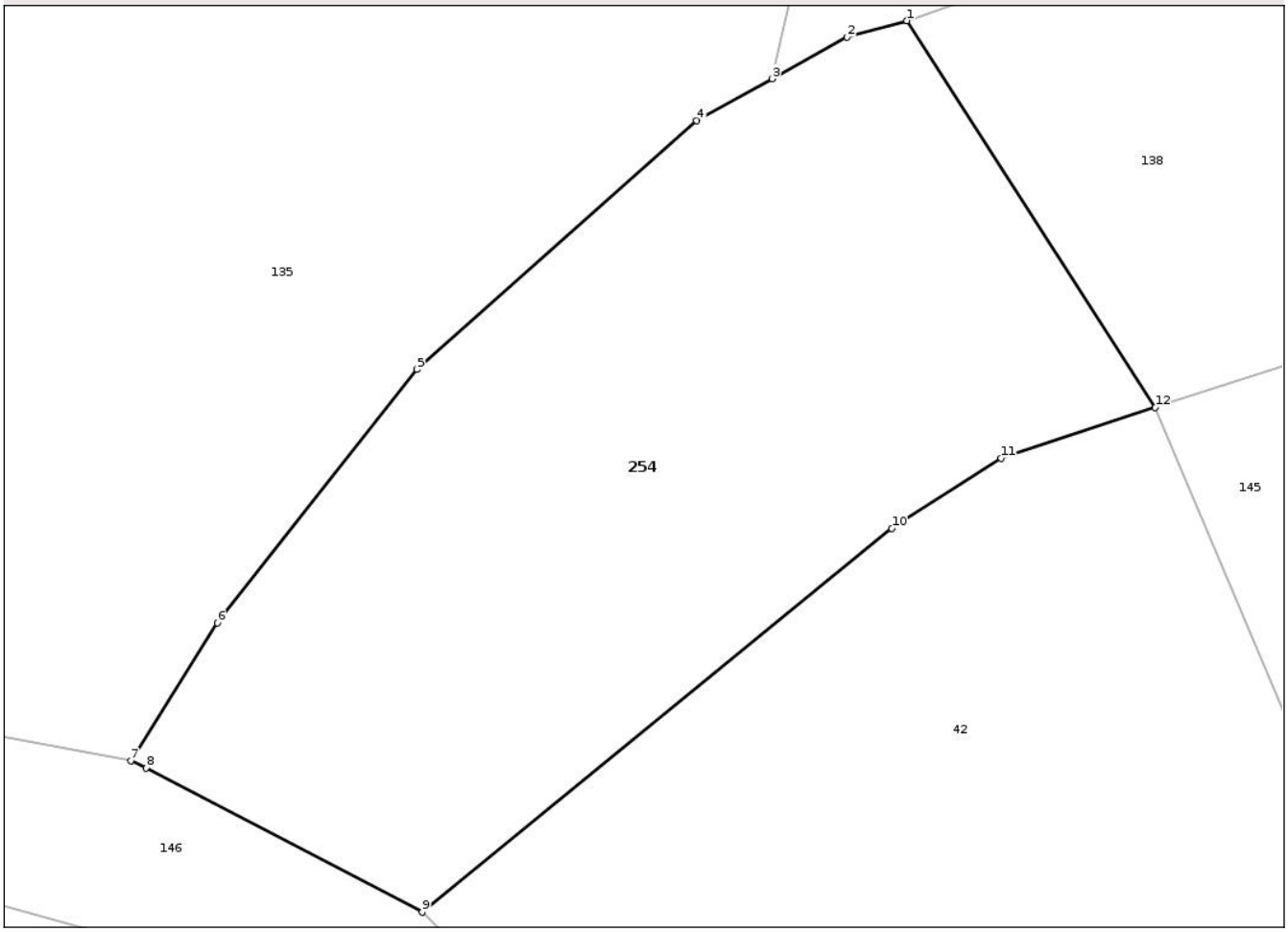

Date referitoare la teren

Crt	Categorie folosință	Intra vilan	Suprafaţa (mp)	Tarla	Parcelă	Nr. topo	Observaţii / Referinţe
1	faneata	NU	1.495	13	442	-	

Lungime Segmente
1) Valorile lungimilor segmentelor sunt obţinute din proiecţie în plan.

Punct început	X / Y	Punct sfârşit	X / Y	Lungime segment (** (m)
1	359.676,178 374.059,996	2	359.672,535 374.059,017	3.772
2	359.672,535 374.059,017	3	359.667,992 374.056,485	5.201
3	359.667,992 374.056,485	4	359.663,449 374.053,953	5.201
4	359.663,449 374.053,953	5	359.646,489 374.038,915	22.667
5	359.646,489 374.038,915	6	359.634,425 374.023,586	19.507

Document care conține date cu caracter personal, protejat de prevederile Regulamentului (UE) nr. 679/2016 și Legii 190/2018

Punct început	X / Y	Punct sfârşit	X / Y	Lungime segment (** (m)
6	359.634,425 374.023,586	7	359.629,189 374.015,241	9.852
7	359.629,189 374.015,241	8	359.630,114 374.014,816	1.018
8	359.630,114 374.014,816	9	359.646,819 374.006,087	18.848
9	359.646,819 374.006,087	10	359.675,255 374.029,296	36.705
10	359.675,255 374.029,296	11	359.681,886 374.033,528	7.866
11	359.681,886 374.033,528	12	359.691,208 374.036,604	9.816
12	359.691,208 374.036,604	1	359.676,178 374.059,996	27.804

** Lungimile segmentelor sunt determinate în planul de proiecţie Stereo 70 şi sunt rotunjite la 1 milimetru.
*** Distanţa dintre puncte este formată din segmente cumulate ce sunt mai mici decât valoarea 1 milimetru.

Document care conține date cu caracter personal, protejat de prevederile Regulamentului (UE) nr. 679/2016 și Legii 190/2018

DATE DESPRE IMOBILUL NR. 255

Oficiul de Cadastru şi Publicitate Imobiliară GORJ
Biroul de Cadastru şi Publicitate Imobiliară Targu Jiu

A. Partea I. Descrierea imobilului

TEREN Intravilan

Adresa: Loc. Valea Cu Apa, Jud. Gorj

Nr. Crt	Nr cadastral Nr. topografic	Suprafaţa* (mp)	Observaţii / Referinţe
A1		559	Sector cadastral:78 Teren imprejmuit;

B. Partea II. Proprietari şi acte

Inscrieri privitoare la dreptul de proprietate şi alte drepturi reale		Referinţe
/		
Act Administrativ nr. 4485, din 29/05/2025 emis de PRIMARIA COMUNEI FARCASESTI (ADEVERINTA;);		
B1	Inscrierea posesiei, drept de PROPRIETATE, dobandit prin Lege, cota actuala 1/1, cota initiala 1/1	A1
	1) **NEIDENTIFICAT NEIDENTIFICAT**	
Act Normativ nr. 7, din 13/03/1996 emis de PARLAMENTUL ROMÂNIEI, (Art. 13) (LEGE;);		
B2	Se noteaza mentiunea de proprietar neidentificat	A1

C. Partea III. SARCINI .

Inscrieri privind dezmembramintele dreptului de proprietate, drepturi reale de garanţie şi sarcini	Referinţe
NU SUNT	

Document care conține date cu caracter personal, protejat de prevederile Regulamentului (UE) nr. 679/2016 și Legii 190/2018

Anexa Nr. 1 La Partea I

Teren

Nr cadastral	Suprafaţa (mp)*	Observaţii / Referinţe
	559	

* Suprafaţa este determinată in planul de proiecţie Stereo 70.

DETALII LINIARE IMOBIL

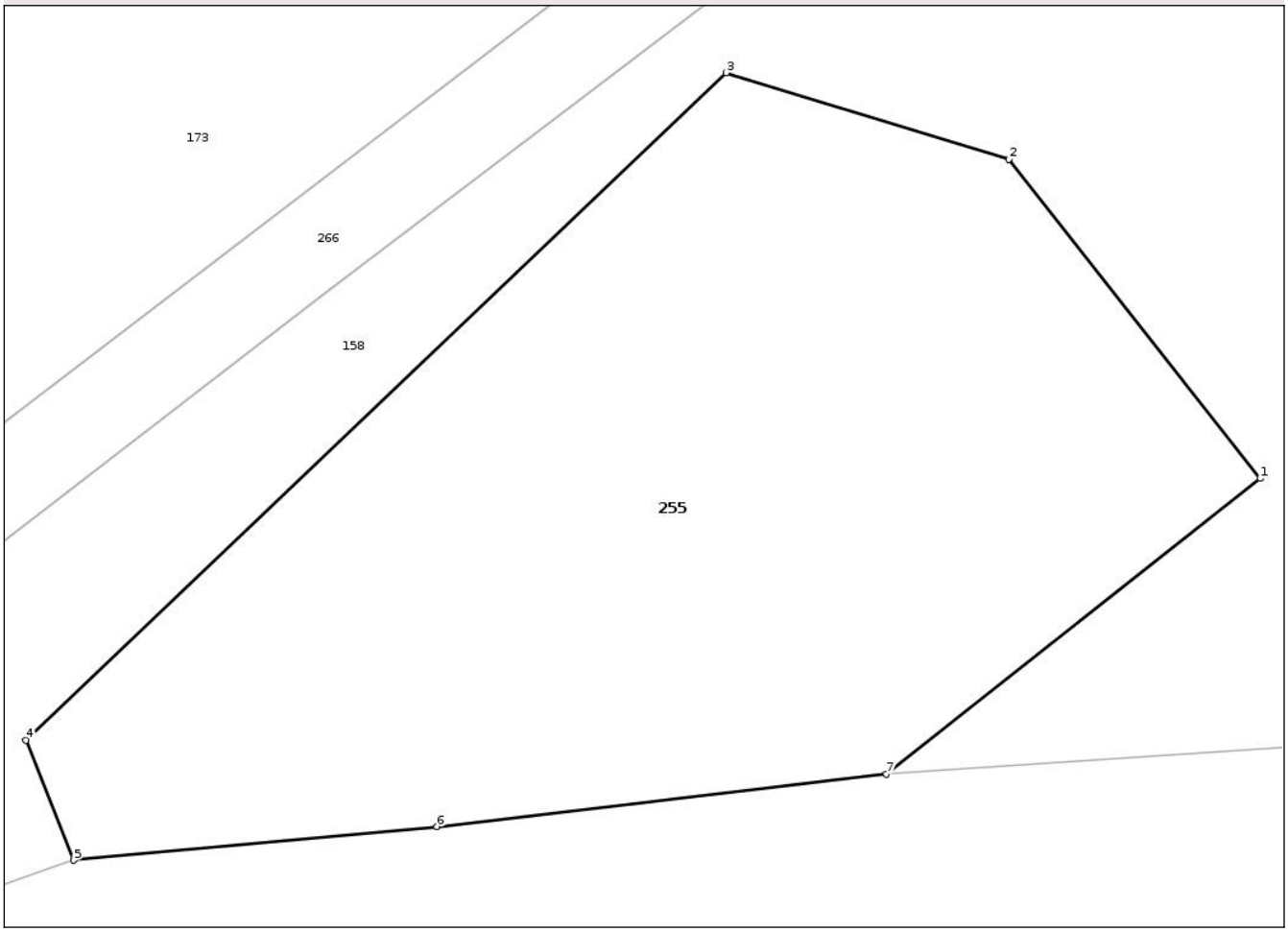

Date referitoare la teren

Crt	Categorie folosință	Intra vilan	Suprafaţa (mp)	Tarla	Parcelă	Nr. topo	Observaţii / Referinţe
1	faneata	DA	559	12	-	-	

Lungime Segmente
1) Valorile lungimilor segmentelor sunt obţinute din proiecţie în plan.

Punct început	X / Y	Punct sfârşit	X / Y	Lungime segment (** (m)
1	359.446,482 373.626,375	2	359.438,389 373.636,623	13.058
2	359.438,389 373.636,623	3	359.429,308 373.639,413	9.5
3	359.429,308 373.639,413	4	359.406,776 373.617,967	31.107
4	359.406,776 373.617,967	5	359.408,321 373.614,105	4.16
5	359.408,321 373.614,105	6	359.420,0 373.615,184	11.729

Document care conține date cu caracter personal, protejat de prevederile Regulamentului (UE) nr. 679/2016 și Legii 190/2018

Punct început	X / Y	Punct sfârşit	X / Y	Lungime segment (** (m)
6	359.420,0 373.615,184	7	359.434,461 373.616,882	14.56
7	359.434,461 373.616,882	1	359.446,482 373.626,375	15.317

** Lungimile segmentelor sunt determinate în planul de proiecţie Stereo 70 şi sunt rotunjite la 1 milimetru.
*** Distanţa dintre puncte este formată din segmente cumulate ce sunt mai mici decât valoarea 1 milimetru.

Document care conține date cu caracter personal, protejat de prevederile Regulamentului (UE) nr. 679/2016 și Legii 190/2018

DATE DESPRE IMOBILUL NR. 262

Oficiul de Cadastru şi Publicitate Imobiliară GORJ
Biroul de Cadastru şi Publicitate Imobiliară Targu Jiu

A. Partea I. Descrierea imobilului

TEREN Extravilan

Adresa: Nr. 34, Jud. Gorj

Nr. Crt	Nr cadastral Nr. topografic	Suprafaţa* (mp)	Observaţii / Referinţe
A1		105	Sector cadastral:78 Teren neimprejmuit;

B. Partea II. Proprietari şi acte

Inscrieri privitoare la dreptul de proprietate şi alte drepturi reale		Referinţe
/		
Act Administrativ nr. 150, din 28/04/2025 emis de PRIMARIA COMUNEI FARCASESTI (PROCES VB. DE PUNERE IN POSESIE; Hotararea 4/02.09.1991, Anexa 1, pozitia 90);		
B1	Inscrierea provizorie, drept de PROPRIETATE, dobandit prin Lege, cota actuala 1/1, cota initiala 1/1	A1
	1) **DODESCU AL. ION**, ,defunct;	

C. Partea III. SARCINI .

Inscrieri privind dezmembramintele dreptului de proprietate, drepturi reale de garanţie şi sarcini	Referinţe
NU SUNT	

Anexa Nr. 1 La Partea I

Teren

Nr cadastral	Suprafaţa (mp)*	Observaţii / Referinţe
	105	

* Suprafaţa este determinată in planul de proiecţie Stereo 70.

DETALII LINIARE IMOBIL

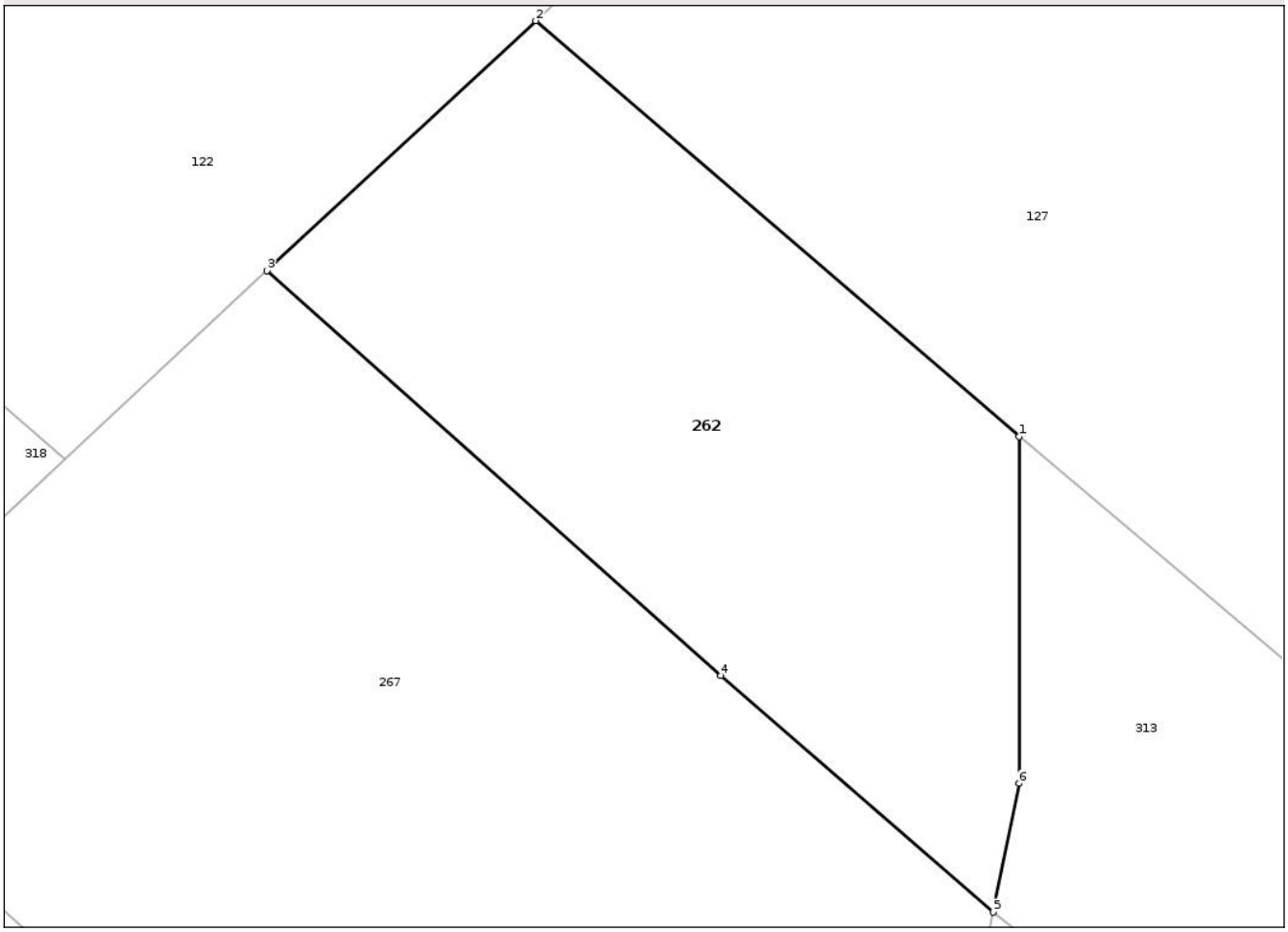

Date referitoare la teren

Crt	Categorie folosință	Intra vilan	Suprafaţa (mp)	Tarla	Parcelă	Nr. topo	Observaţii / Referinţe
1	faneata	NU	105	49	1590/17	-	

Lungime Segmente
1) Valorile lungimilor segmentelor sunt obţinute din proiecţie în plan.

Punct început	X / Y	Punct sfârşit	X / Y	Lungime segment (** (m)
1	359.890,0 374.229,936	2	359.881,018 374.237,653	11.842
2	359.881,018 374.237,653	3	359.876,03 374.233,013	6.812
3	359.876,03 374.233,013	4	359.884,46 374.225,498	11.293
4	359.884,46 374.225,498	5	359.889,522 374.221,111	6.698
5	359.889,522 374.221,111	6	359.890,0 374.223,5	2.436

Document care conține date cu caracter personal, protejat de prevederile Regulamentului (UE) nr. 679/2016 și Legii 190/2018

Punct început	X / Y	Punct sfârşit	X / Y	Lungime segment (** (m)
6	359.890,0 374.223,5	1	359.890,0 374.229,936	6.436

** Lungimile segmentelor sunt determinate în planul de proiecţie Stereo 70 şi sunt rotunjite la 1 milimetru.
*** Distanţa dintre puncte este formată din segmente cumulate ce sunt mai mici decât valoarea 1 milimetru.

Document care conține date cu caracter personal, protejat de prevederile Regulamentului (UE) nr. 679/2016 și Legii 190/2018

DATE DESPRE IMOBILUL NR. 263

Oficiul de Cadastru şi Publicitate Imobiliară GORJ
Biroul de Cadastru şi Publicitate Imobiliară Targu Jiu

A. Partea I. Descrierea imobilului

TEREN Necunoscut

Adresa: Loc. Valea Cu Apa, Jud. Gorj

Nr. Crt	Nr cadastral Nr. topografic	Suprafaţa* (mp)	Observaţii / Referinţe
A1		3.065	Sector cadastral:78 Teren neimprejmuit;

B. Partea II. Proprietari şi acte

Inscrieri privitoare la dreptul de proprietate şi alte drepturi reale		Referinţe
/		
Act Administrativ nr. 4485, din 29/05/2025 emis de PRIMARIA COMUNEI FARCASESTI (ADEVERINTA;);		
B1	Inscrierea posesiei, drept de PROPRIETATE, dobandit prin Lege, cota actuala 1/1, cota initiala 1/1	A1
	1) **NEIDENTIFICAT NEIDENTIFICAT**	
Act Normativ nr. 7, din 13/03/1996 emis de PARLAMENTUL ROMÂNIEI, (Art. 13) (LEGE;);		
B2	Se noteaza mentiunea de proprietar neidentificat	A1

C. Partea III. SARCINI .

Inscrieri privind dezmembramintele dreptului de proprietate, drepturi reale de garanţie şi sarcini	Referinţe
NU SUNT	

Document care conține date cu caracter personal, protejat de prevederile Regulamentului (UE) nr. 679/2016 și Legii 190/2018

Anexa Nr. 1 La Partea I

Teren

Nr cadastral	Suprafaţa (mp)*	Observaţii / Referinţe
	3.065	

* Suprafaţa este determinată in planul de proiecţie Stereo 70.

DETALII LINIARE IMOBIL

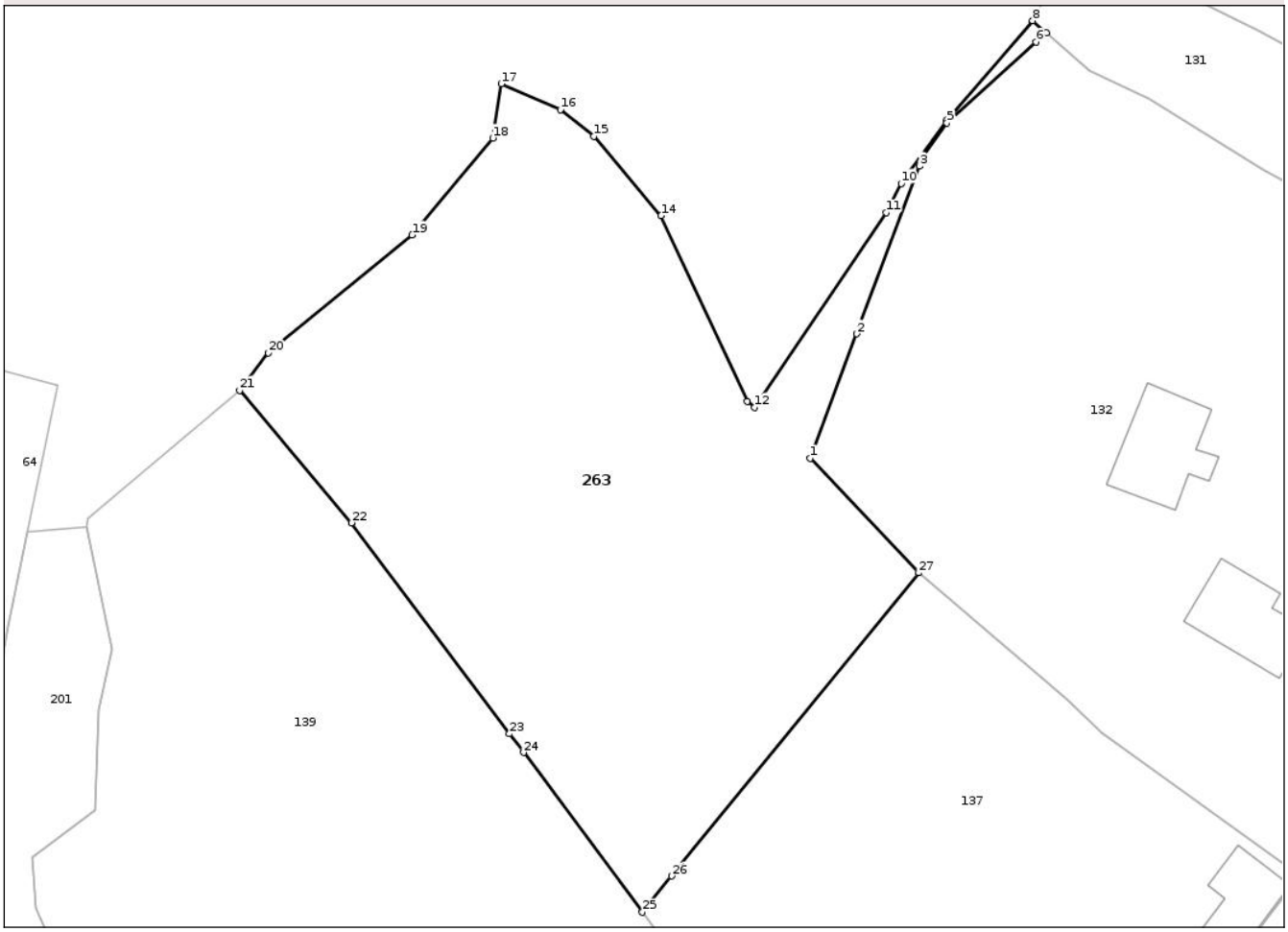

Date referitoare la teren

Crt	Categorie folosință	Intra vilan	Suprafaţa (mp)	Tarla	Parcelă	Nr. topo	Observaţii / Referinţe
1	faneata	DA	810	13	474	-	FÂNEAȚĂ ÎMPĂDURITĂ
2	faneata	NU	2.255	13	474/1	-	FÂNEAȚĂ ÎMPĂDURITĂ

Lungime Segmente

1) Valorile lungimilor segmentelor sunt obţinute din proiecţie în plan.

Punct început	X / Y	Punct sfârşit	X / Y	Lungime segment (** (m)
1	359.825,138 374.113,765	2	359.830,023 374.126,834	13.952
3	359.836,608 374.144,452	4	359.837,0 374.145,5	1.119
5	359.839,5 374.149,0	6	359.848,885 374.157,495	12.659
7	359.849,982 374.158,488	8	359.848,545 374.159,745	1.909

Punct început	X / Y	Punct sfârşit	X / Y	Lungime segment (** (m)
2	359.830,023 374.126,834	3	359.836,608 374.144,452	18.808
4	359.837,0 374.145,5	5	359.839,5 374.149,0	4.301
6	359.848,885 374.157,495	7	359.849,982 374.158,488	1.48
8	359.848,545 374.159,745	9	359.839,475 374.149,289	13.842

Document care conține date cu caracter personal, protejat de prevederile Regulamentului (UE) nr. 679/2016 și Legii 190/2018

Punct început	X / Y	Punct sfârşit	X / Y	Lungime segment (** (m)
9	359.839,475 374.149,289	10	359.834,702 374.142,635	8.189
11	359.833,14 374.139,569	12	359.819,281 374.119,114	24.708
13	359.818,495 374.119,748	14	359.809,447 374.139,264	21.511
15	359.802,351 374.147,576	16	359.798,867 374.150,409	4.49
17	359.792,649 374.153,124	18	359.791,744 374.147,408	5.787
19	359.783,256 374.137,215	20	359.768,128 374.124,852	19.537
21	359.765,124 374.120,901	22	359.776,886 374.106,983	18.222
23	359.793,5 374.084,823	24	359.794,975 374.082,847	2.466
25	359.807,476 374.066,072	26	359.810,557 374.069,874	4.894
27	359.836,535 374.101,728	1	359.825,138 374.113,765	16.577

Punct început	X / Y	Punct sfârşit	X / Y	Lungime segment (** (m)
10	359.834,702 374.142,635	11	359.833,14 374.139,569	3.441
12	359.819,281 374.119,114	13	359.818,495 374.119,748	1.01
14	359.809,447 374.139,264	15	359.802,351 374.147,576	10.929
16	359.798,867 374.150,409	17	359.792,649 374.153,124	6.785
18	359.791,744 374.147,408	19	359.783,256 374.137,215	13.264
20	359.768,128 374.124,852	21	359.765,124 374.120,901	4.963
22	359.776,886 374.106,983	23	359.793,5 374.084,823	27.696
24	359.794,975 374.082,847	25	359.807,476 374.066,072	20.921
26	359.810,557 374.069,874	27	359.836,535 374.101,728	41.104

** Lungimile segmentelor sunt determinate în planul de proiecţie Stereo 70 şi sunt rotunjite la 1 milimetru.
*** Distanţa dintre puncte este formată din segmente cumulate ce sunt mai mici decât valoarea 1 milimetru.

Document care conține date cu caracter personal, protejat de prevederile Regulamentului (UE) nr. 679/2016 și Legii 190/2018

DATE DESPRE IMOBILUL NR. 265

Oficiul de Cadastru şi Publicitate Imobiliară GORJ
Biroul de Cadastru şi Publicitate Imobiliară Targu Jiu

A. Partea I. Descrierea imobilului

TEREN Extravilan

Adresa: Jud. Gorj

Nr. Crt	Nr cadastral Nr. topografic	Suprafaţa* (mp)	Observaţii / Referinţe
A1		371	Sector cadastral:78 Teren neimprejmuit;

B. Partea II. Proprietari şi acte

Inscrieri privitoare la dreptul de proprietate şi alte drepturi reale		Referinţe
/		
Act Administrativ nr. 140, din 28/04/2025 emis de COMUNA FARCASESTI (PROCES VB. DE PUNERE IN POSESIE; HCJ nr. 4/02.09.1991, Anexa 1, poz. 124);		
B1	Inscrierea provizorie, drept de PROPRIETATE, dobandit prin Lege, cota actuala 1/1, cota initiala 1/1	A1
	1) **DEACONU NICOLAE**, ,defunct;	

C. Partea III. SARCINI .

Inscrieri privind dezmembramintele dreptului de proprietate, drepturi reale de garanţie şi sarcini	Referinţe
NU SUNT	

Document care conține date cu caracter personal, protejat de prevederile Regulamentului (UE) nr. 679/2016 și Legii 190/2018

Anexa Nr. 1 La Partea I

Teren

Nr cadastral	Suprafaţa (mp)*	Observaţii / Referinţe
	371	

* Suprafaţa este determinată in planul de proiecţie Stereo 70.

DETALII LINIARE IMOBIL

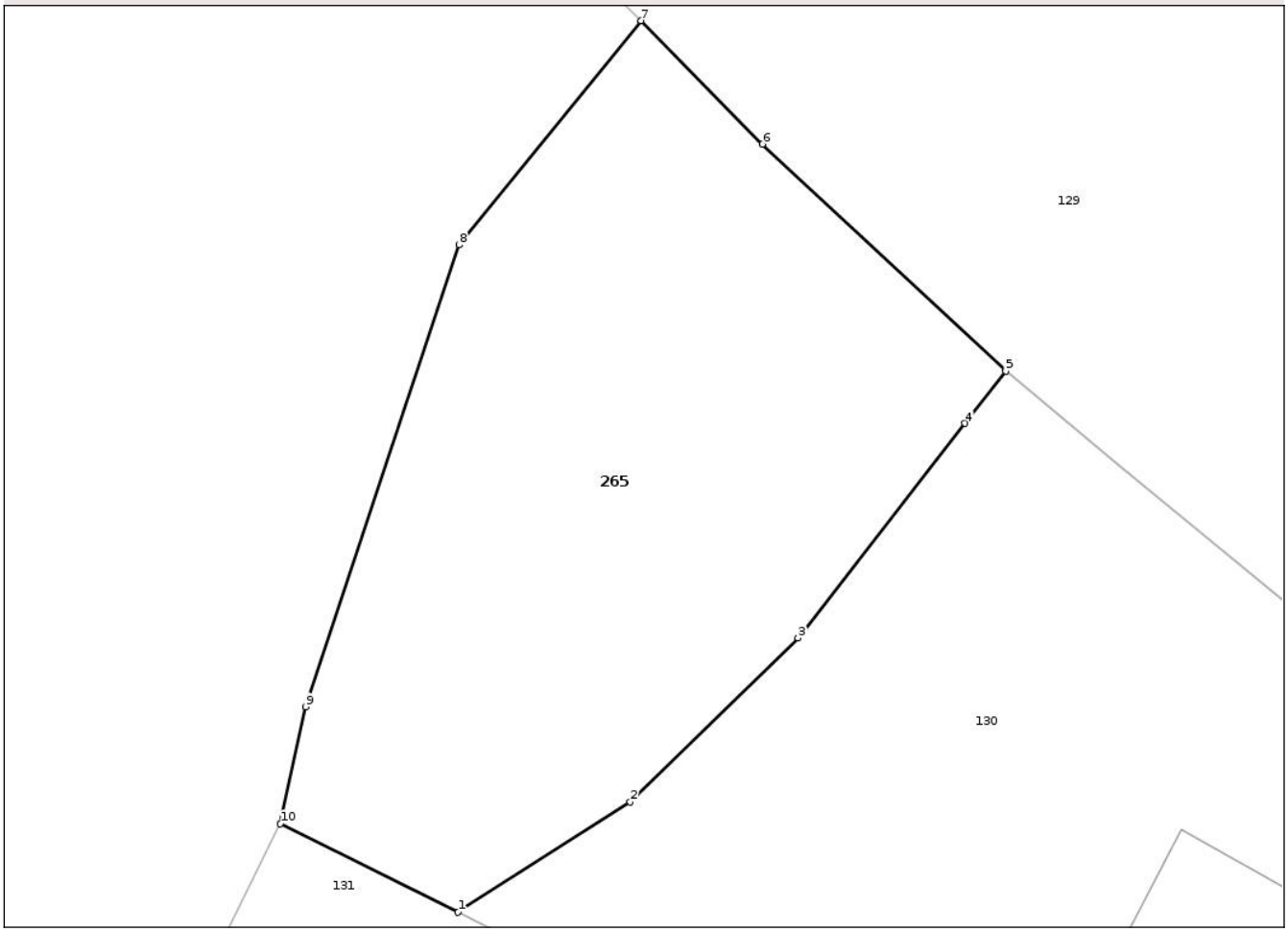

Date referitoare la teren

Crt	Categorie folosință	Intra vilan	Suprafaţa (mp)	Tarla	Parcelă	Nr. topo	Observaţii / Referinţe
1	faneata	NU	371	13	482/2	-	FÂNEAȚĂ ÎMPĂDURITĂ

Lungime Segmente
1) Valorile lungimilor segmentelor sunt obţinute din proiecţie în plan.

Punct început	X / Y	Punct sfârşit	X / Y	Lungime segment (** (m)
1	359.858,741 374.165,435	2	359.864,439 374.169,087	6.768
2	359.864,439 374.169,087	3	359.870,0 374.174,5	7.76
3	359.870,0 374.174,5	4	359.875,528 374.181,608	9.005
4	359.875,528 374.181,608	5	359.876,873 374.183,337	2.191
5	359.876,873 374.183,337	6	359.868,818 374.190,848	11.014

Document care conține date cu caracter personal, protejat de prevederile Regulamentului (UE) nr. 679/2016 și Legii 190/2018

Punct început	X / Y	Punct sfârşit	X / Y	Lungime segment (** (m)
6	359.868,818 374.190,848	7	359.864,803 374.194,929	5.725
7	359.864,803 374.194,929	8	359.858,765 374.187,518	9.559
8	359.858,765 374.187,518	9	359.853,683 374.172,232	16.109
9	359.853,683 374.172,232	10	359.852,859 374.168,363	3.956
10	359.852,859 374.168,363	1	359.858,741 374.165,435	6.57

** Lungimile segmentelor sunt determinate în planul de proiecţie Stereo 70 şi sunt rotunjite la 1 milimetru.
*** Distanţa dintre puncte este formată din segmente cumulate ce sunt mai mici decât valoarea 1 milimetru.

Document care conține date cu caracter personal, protejat de prevederile Regulamentului (UE) nr. 679/2016 și Legii 190/2018

DATE DESPRE IMOBILUL NR. 266

Oficiul de Cadastru şi Publicitate Imobiliară GORJ
Biroul de Cadastru şi Publicitate Imobiliară Targu Jiu

A. Partea I. Descrierea imobilului

TEREN Necunoscut

Adresa: Loc. Valea Cu Apa, Jud. Gorj

Nr. Crt	Nr cadastral Nr. topografic	Suprafaţa* (mp)	Observaţii / Referinţe
A1		925	Sector cadastral:78 Teren neimprejmuit;

B. Partea II. Proprietari şi acte

Inscrieri privitoare la dreptul de proprietate şi alte drepturi reale		Referinţe
/		
Act Administrativ nr. 4485, din 29/05/2025 emis de PRIMARIA COMUNEI FARCASESTI (ADEVERINTA;);		
B1	Inscrierea posesiei, drept de PROPRIETATE, dobandit prin Lege, cota actuala 1/1, cota initiala 1/1	A1
	1) **NEIDENTIFICAT NEIDENTIFICAT**	
Act Normativ nr. 7, din 13/03/1996 emis de PARLAMENTUL ROMÂNIEI, (Art. 13) (LEGE;);		
B2	Se noteaza mentiunea de proprietar neidentificat	A1

C. Partea III. SARCINI .

Inscrieri privind dezmembramintele dreptului de proprietate, drepturi reale de garanţie şi sarcini	Referinţe
NU SUNT	

Document care conține date cu caracter personal, protejat de prevederile Regulamentului (UE) nr. 679/2016 și Legii 190/2018

Anexa Nr. 1 La Partea I

Teren

Nr cadastral	Suprafaţa (mp)*	Observaţii / Referinţe
	925	

* Suprafaţa este determinată in planul de proiecţie Stereo 70.

DETALII LINIARE IMOBIL

Date referitoare la teren

Crt	Categorie folosință	Intra vilan	Suprafaţa (mp)	Tarla	Parcelă	Nr. topo	Observaţii / Referinţe
1	drum	DA	183	12	383	-	
2	drum	DA	340	12	383/1	-	
3	drum	NU	402	12	383/2	-	

Lungime Segmente

1) Valorile lungimilor segmentelor sunt obţinute din proiecţie în plan.

Punct început	X / Y	Punct sfârşit	X / Y	Lungime segment (** (m)
1	359.590,911 373.763,193	2	359.592,79 373.763,992	2.042
3	359.595,245 373.767,001	4	359.598,195 373.771,34	5.247
5	359.598,842 373.774,854	6	359.594,895 373.782,278	8.408
7	359.594,108 373.780,448	8	359.596,362 373.776,823	4.269

Punct început	X / Y	Punct sfârşit	X / Y	Lungime segment (** (m)
2	359.592,79 373.763,992	3	359.595,245 373.767,001	3.883
4	359.598,195 373.771,34	5	359.598,842 373.774,854	3.573
6	359.594,895 373.782,278	7	359.594,108 373.780,448	1.992
8	359.596,362 373.776,823	9	359.580,294 373.760,902	22.62

Document care conține date cu caracter personal, protejat de prevederile Regulamentului (UE) nr. 679/2016 și Legii 190/2018

Punct început	X / Y	Punct sfârşit	X / Y	Lungime segment (** (m)
9	359.580,294 373.760,902	10	359.569,291 373.754,482	12.739
11	359.565,54 373.752,23	12	359.536,63 373.732,01	35.279
13	359.522,171 373.722,164	14	359.495,621 373.697,445	36.276
15	359.473,343 373.679,74	16	359.470,508 373.677,558	3.577
17	359.441,925 373.655,553	18	359.430,481 373.646,821	14.395
19	359.396,141 373.620,62	20	359.384,072 373.609,103	16.682
21	359.377,538 373.603,638	22	359.380,378 373.604,604	3.0
23	359.416,406 373.632,309	24	359.435,9 373.647,141	24.495
25	359.467,337 373.671,331	26	359.476,744 373.678,725	11.965
27	359.489,847 373.689,024	28	359.524,11 373.719,669	45.968
29	359.539,782 373.729,547	30	359.568,296 373.748,89	34.456
31	359.571,6 373.750,944	32	359.581,34 373.756,999	11.469
33	359.583,891 373.758,503	34	359.587,821 373.761,5	4.942

Punct început	X / Y	Punct sfârşit	X / Y	Lungime segment (** (m)
10	359.569,291 373.754,482	11	359.565,54 373.752,23	4.375
12	359.536,63 373.732,01	13	359.522,171 373.722,164	17.493
14	359.495,621 373.697,445	15	359.473,343 373.679,74	28.457
16	359.470,508 373.677,558	17	359.441,925 373.655,553	36.072
18	359.430,481 373.646,821	19	359.396,141 373.620,62	43.194
20	359.384,072 373.609,103	21	359.377,538 373.603,638	8.518
22	359.380,378 373.604,604	23	359.416,406 373.632,309	45.449
24	359.435,9 373.647,141	25	359.467,337 373.671,331	39.667
26	359.476,744 373.678,725	27	359.489,847 373.689,024	16.666
28	359.524,11 373.719,669	29	359.539,782 373.729,547	18.525
30	359.568,296 373.748,89	31	359.571,6 373.750,944	3.89
32	359.581,34 373.756,999	33	359.583,891 373.758,503	2.961
34	359.587,821 373.761,5	1	359.590,911 373.763,193	3.523

** Lungimile segmentelor sunt determinate în planul de proiecţie Stereo 70 şi sunt rotunjite la 1 milimetru.
*** Distanţa dintre puncte este formată din segmente cumulate ce sunt mai mici decât valoarea 1 milimetru.

Document care conține date cu caracter personal, protejat de prevederile Regulamentului (UE) nr. 679/2016 și Legii 190/2018

DATE DESPRE IMOBILUL NR. 267

Oficiul de Cadastru şi Publicitate Imobiliară GORJ
Biroul de Cadastru şi Publicitate Imobiliară Targu Jiu

A. Partea I. Descrierea imobilului

TEREN Extravilan

Adresa: Jud. Gorj

Nr. Crt	Nr cadastral Nr. topografic	Suprafaţa* (mp)	Observaţii / Referinţe
A1		267	Sector cadastral:78 Teren neimprejmuit;

B. Partea II. Proprietari şi acte

Inscrieri privitoare la dreptul de proprietate şi alte drepturi reale		Referinţe
/		
Act Administrativ nr. 148, din 28/04/2025 emis de PRIMARIA COMUNEI FARCASESTI (PROCES VB. DE PUNERE IN POSESIE; Hotararea 3127/11.03.2002, Anexa 30, pozitia 113);		
B1	Inscrierea provizorie, drept de PROPRIETATE, dobandit prin Lege, cota actuala 1/1, cota initiala 1/1	A1
	1) **DODESCU CECILIA**	

C. Partea III. SARCINI .

Inscrieri privind dezmembramintele dreptului de proprietate, drepturi reale de garanţie şi sarcini	Referinţe
NU SUNT	

Document care conține date cu caracter personal, protejat de prevederile Regulamentului (UE) nr. 679/2016 și Legii 190/2018

Anexa Nr. 1 La Partea I

Teren

Nr cadastral	Suprafaţa (mp)*	Observaţii / Referinţe
	267	

* Suprafaţa este determinată in planul de proiecţie Stereo 70.

DETALII LINIARE IMOBIL

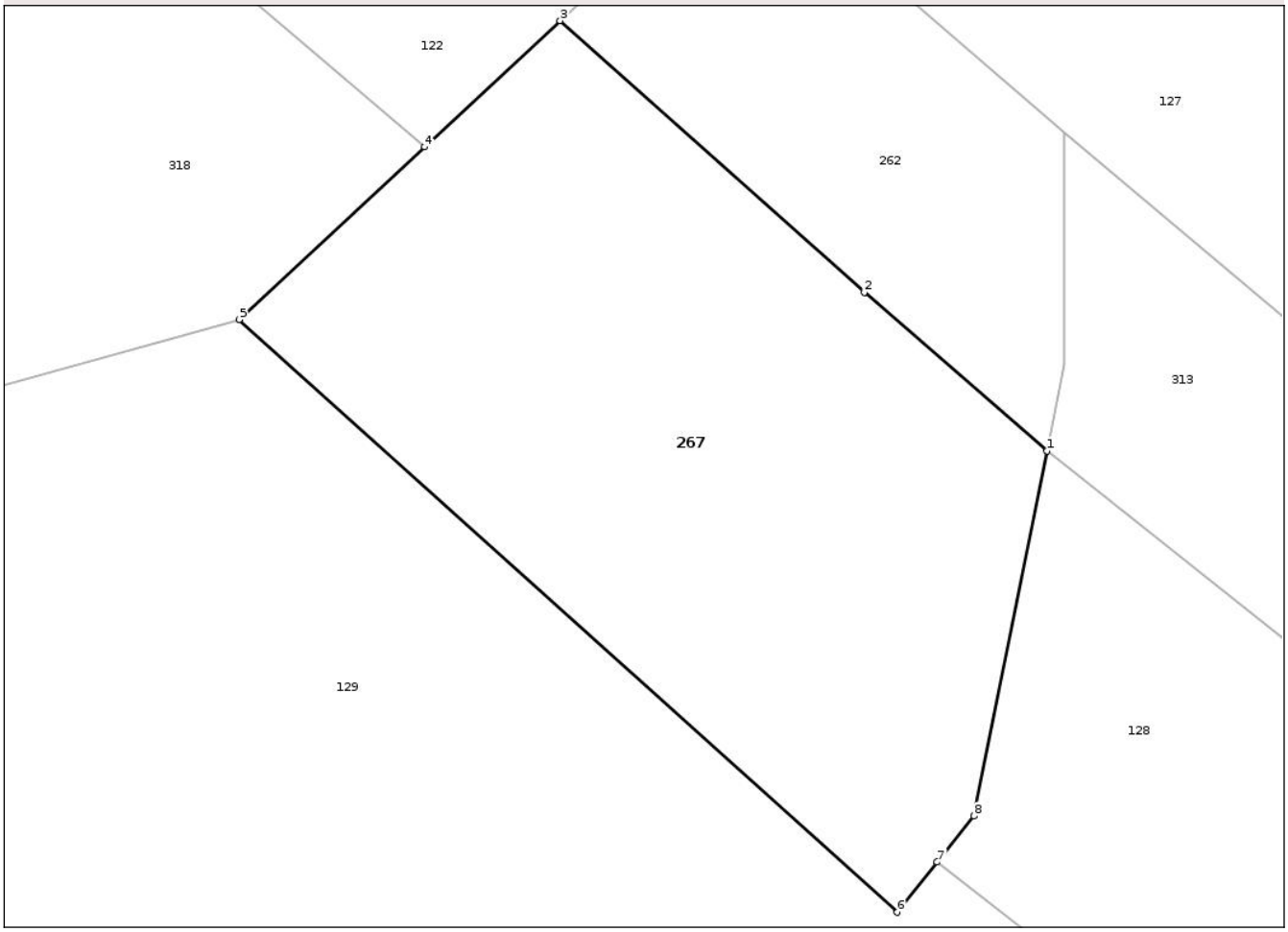

Date referitoare la teren

Crt	Categorie folosință	Intra vilan	Suprafaţa (mp)	Tarla	Parcelă	Nr. topo	Observaţii / Referinţe
1	faneata	NU	267	49	1590/12	-	

Lungime Segmente
1) Valorile lungimilor segmentelor sunt obţinute din proiecţie în plan.

Punct început	X / Y	Punct sfârşit	X / Y	Lungime segment (** (m)
1	359.889,522 374.221,111	2	359.884,46 374.225,498	6.698
2	359.884,46 374.225,498	3	359.876,03 374.233,013	11.293
3	359.876,03 374.233,013	4	359.872,276 374.229,521	5.127
4	359.872,276 374.229,521	5	359.867,136 374.224,739	7.02
5	359.867,136 374.224,739	6	359.885,372 374.208,34	24.525

Document care conține date cu caracter personal, protejat de prevederile Regulamentului (UE) nr. 679/2016 și Legii 190/2018

Punct început	X / Y	Punct sfârşit	X / Y	Lungime segment (** (m)
6	359.885,372 374.208,34	7	359.886,481 374.209,726	1.775
7	359.886,481 374.209,726	8	359.887,5 374.211,0	1.631
8	359.887,5 374.211,0	1	359.889,522 374.221,111	10.311

** Lungimile segmentelor sunt determinate în planul de proiecţie Stereo 70 şi sunt rotunjite la 1 milimetru.
*** Distanţa dintre puncte este formată din segmente cumulate ce sunt mai mici decât valoarea 1 milimetru.

Document care conține date cu caracter personal, protejat de prevederile Regulamentului (UE) nr. 679/2016 și Legii 190/2018

DATE DESPRE IMOBILUL NR. 295

Oficiul de Cadastru şi Publicitate Imobiliară GORJ
Biroul de Cadastru şi Publicitate Imobiliară Targu Jiu

A. Partea I. Descrierea imobilului

TEREN Intravilan

Adresa: Loc. Valea Cu Apa, Jud. Gorj

Nr. Crt	Nr cadastral Nr. topografic	Suprafaţa* (mp)	Observaţii / Referinţe
A1		1	Sector cadastral:78 Teren neimprejmuit;

B. Partea II. Proprietari şi acte

Inscrieri privitoare la dreptul de proprietate şi alte drepturi reale		Referinţe
/		
Act Normativ nr. 123, din 10/07/2012 emis de PARLAMENTUL ROMÂNIEI (LEGE;);		
B1	Intabulare, drept de PROPRIETATE, dobandit prin Lege, cota actuala 1/1, cota initiala 1/1	A1
	1) **STATUL ROMÂN**, CIF:9999999999999	

C. Partea III. SARCINI .

Inscrieri privind dezmembramintele dreptului de proprietate, drepturi reale de garanţie şi sarcini	Referinţe
NU SUNT	

Anexa Nr. 1 La Partea I

Teren

Nr cadastral	Suprafaţa (mp)*	Observaţii / Referinţe
	1	

* Suprafaţa este determinată in planul de proiecţie Stereo 70.

DETALII LINIARE IMOBIL

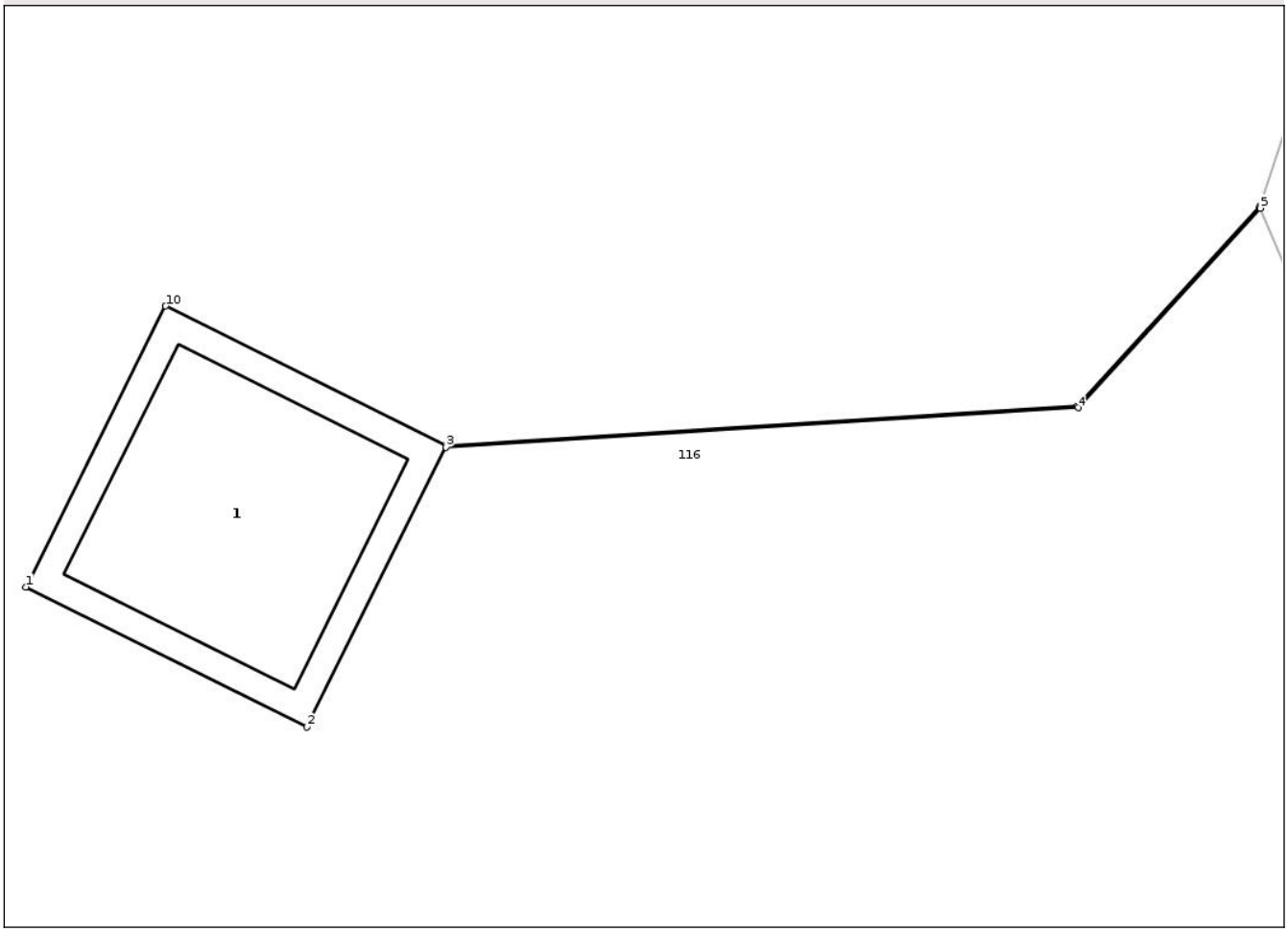

Date referitoare la teren

Crt	Categorie folosință	Intra vilan	Suprafaţa (mp)	Tarla	Parcelă	Nr. topo	Observaţii / Referinţe
1	curti constructii	DA	1	13	497/2	-	

Date referitoare la construcţii

Crt	Număr	Destinaţie construcţie	Supraf. (mp)	Situaţie juridică	Observaţii / Referinţe
A1.1	-C1	constructii industriale si edilitare	Din acte: 0 Masurata: 1	Fara acte	Nr. niveluri:1; S. construita la sol:1 mp; S. construita desfasurata:1 mp; STÂLP

Lungime Segmente
1) Valorile lungimilor segmentelor sunt obţinute din proiecţie în plan.

Punct început	X / Y	Punct sfârşit	X / Y	Lungime segment (** (m)
1	360.001,162 374.315,669	2	360.002,058 374.315,223	1.001
2	360.002,058 374.315,223	3	360.002,501 374.316,114	0.995
3	360.002,501 374.316,114	4	360.004,518 374.316,24	2.021

Document care conține date cu caracter personal, protejat de prevederile Regulamentului (UE) nr. 679/2016 și Legii 190/2018

Punct început	X / Y	Punct sfârşit	X / Y	Lungime segment (** (m)
4	360.004,518 374.316,24	5	360.005,099 374.316,876	0.861
5	360.005,099 374.316,876	6	360.005,098 374.316,879	0.003
6	360.005,098 374.316,879	7	360.005,099 374.316,883	0.004
7	360.005,099 374.316,883	8	360.004,515 374.316,245	0.865
8	360.004,515 374.316,245	9	360.002,503 374.316,119	2.016
9	360.002,503 374.316,119	10	360.001,608 374.316,564	1.0
10	360.001,608 374.316,564	1	360.001,162 374.315,669	1.0

** Lungimile segmentelor sunt determinate în planul de proiecţie Stereo 70 şi sunt rotunjite la 1 milimetru.
*** Distanţa dintre puncte este formată din segmente cumulate ce sunt mai mici decât valoarea 1 milimetru.

Document care conține date cu caracter personal, protejat de prevederile Regulamentului (UE) nr. 679/2016 și Legii 190/2018

DATE DESPRE IMOBILUL NR. 296

Oficiul de Cadastru şi Publicitate Imobiliară GORJ
Biroul de Cadastru şi Publicitate Imobiliară Targu Jiu

A. Partea I. Descrierea imobilului

TEREN Intravilan

Adresa: Loc. Valea Cu Apa, Jud. Gorj

Nr. Crt	Nr cadastral Nr. topografic	Suprafaţa* (mp)	Observaţii / Referinţe
A1		1	Sector cadastral:78 Teren neimprejmuit;

B. Partea II. Proprietari şi acte

Inscrieri privitoare la dreptul de proprietate şi alte drepturi reale		Referinţe
/		
Act Normativ nr. 123, din 10/07/2012 emis de PARLAMENTUL ROMÂNIEI (LEGE;);		
B1	Intabulare, drept de PROPRIETATE, dobandit prin Lege, cota actuala 1/1, cota initiala 1/1	A1
	1) **STATUL ROMÂN**, CIF:9999999999999	

C. Partea III. SARCINI .

Inscrieri privind dezmembramintele dreptului de proprietate, drepturi reale de garanţie şi sarcini	Referinţe
NU SUNT	

Anexa Nr. 1 La Partea I

Teren

Nr cadastral	Suprafaţa (mp)*	Observaţii / Referinţe
	1	

* Suprafaţa este determinată in planul de proiecţie Stereo 70.

DETALII LINIARE IMOBIL

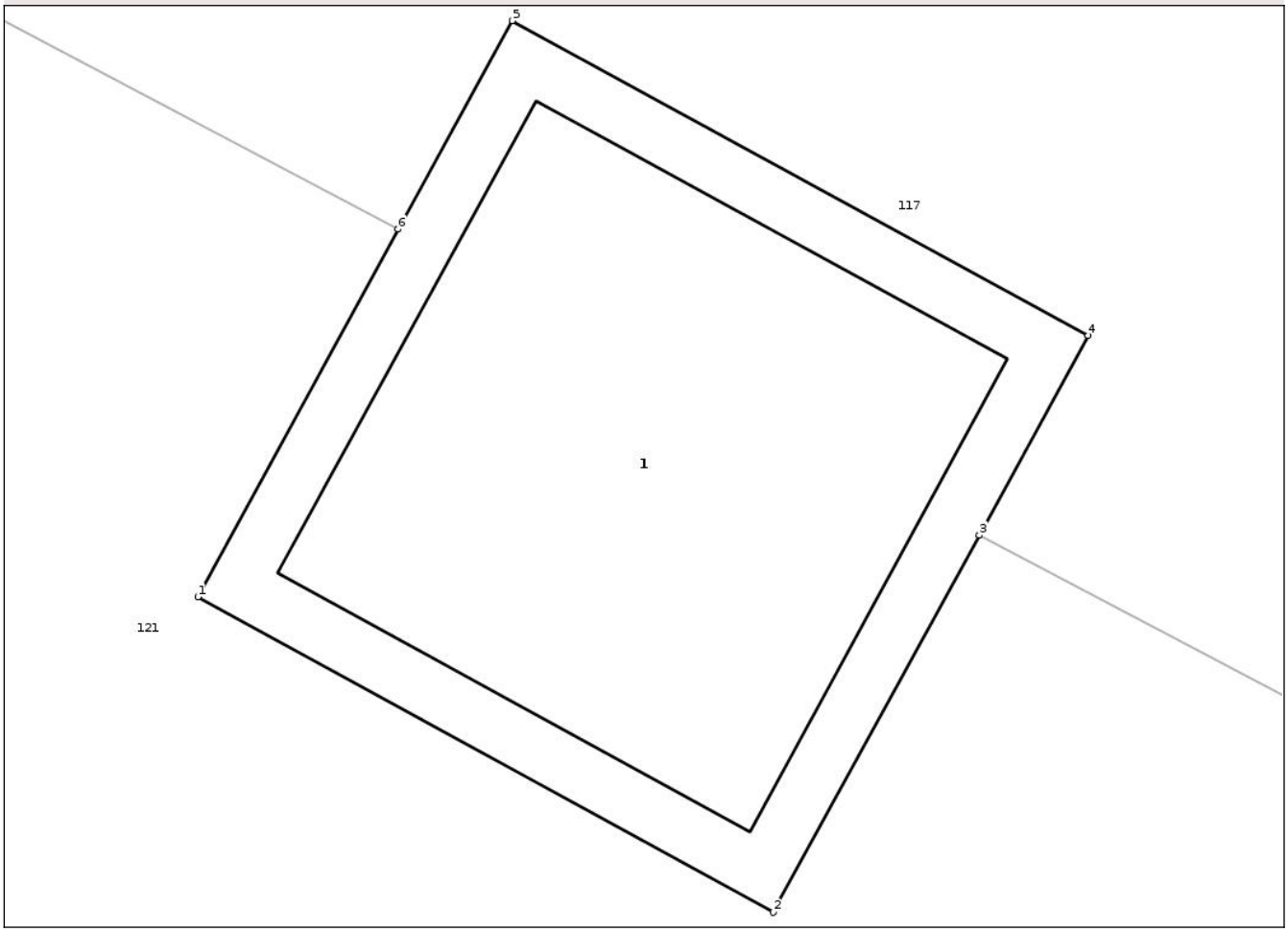

Date referitoare la teren

Crt	Categorie folosință	Intra vilan	Suprafaţa (mp)	Tarla	Parcelă	Nr. topo	Observaţii / Referinţe
1	curti constructii	DA	1	13	494/1	-	

Date referitoare la construcţii

Crt	Număr	Destinaţie construcţie	Supraf. (mp)	Situaţie juridică	Observaţii / Referinţe
A1.1	-C1	constructii industriale si edilitare	Din acte: 0 Masurata: 1	Fara acte	Nr. niveluri:1; S. construita la sol:1 mp; S. construita desfasurata:1 mp; STÂLP

Lungime Segmente
1) Valorile lungimilor segmentelor sunt obţinute din proiecţie în plan.

Punct început	X / Y	Punct sfârşit	X / Y	Lungime segment (** (m)
1	359.990,16 374.286,174	2	359.991,037 374.285,694	1.0
2	359.991,037 374.285,694	3	359.991,351 374.286,268	0.654
3	359.991,351 374.286,268	4	359.991,517 374.286,572	0.346

Document care conține date cu caracter personal, protejat de prevederile Regulamentului (UE) nr. 679/2016 și Legii 190/2018

Punct început	X / Y	Punct sfârşit	X / Y	Lungime segment (** (m)
4	359.991,517 374.286,572	5	359.990,639 374.287,051	1.0
5	359.990,639 374.287,051	6	359.990,465 374.286,734	0.362
6	359.990,465 374.286,734	1	359.990,16 374.286,174	0.638

** Lungimile segmentelor sunt determinate în planul de proiecţie Stereo 70 şi sunt rotunjite la 1 milimetru.
*** Distanţa dintre puncte este formată din segmente cumulate ce sunt mai mici decât valoarea 1 milimetru.

Document care conține date cu caracter personal, protejat de prevederile Regulamentului (UE) nr. 679/2016 și Legii 190/2018

DATE DESPRE IMOBILUL NR. 297

Oficiul de Cadastru şi Publicitate Imobiliară GORJ
Biroul de Cadastru şi Publicitate Imobiliară Targu Jiu

A. Partea I. Descrierea imobilului

TEREN Intravilan

Adresa: Loc. Valea Cu Apa, Jud. Gorj

Nr. Crt	Nr cadastral Nr. topografic	Suprafaţa* (mp)	Observaţii / Referinţe
A1		1	Sector cadastral:78 Teren neimprejmuit;

B. Partea II. Proprietari şi acte

Inscrieri privitoare la dreptul de proprietate şi alte drepturi reale		Referinţe
/		
Act Normativ nr. 123, din 10/07/2012 emis de PARLAMENTUL ROMÂNIEI (LEGE;);		
B1	Intabulare, drept de PROPRIETATE, dobandit prin Lege, cota actuala 1/1, cota initiala 1/1	A1
	1) **STATUL ROMÂN**, CIF:9999999999999	

C. Partea III. SARCINI .

Inscrieri privind dezmembramintele dreptului de proprietate, drepturi reale de garanţie şi sarcini	Referinţe
NU SUNT	

Anexa Nr. 1 La Partea I

Teren

Nr cadastral	Suprafaţa (mp)*	Observaţii / Referinţe
	1	

* Suprafaţa este determinată in planul de proiecţie Stereo 70.

DETALII LINIARE IMOBIL

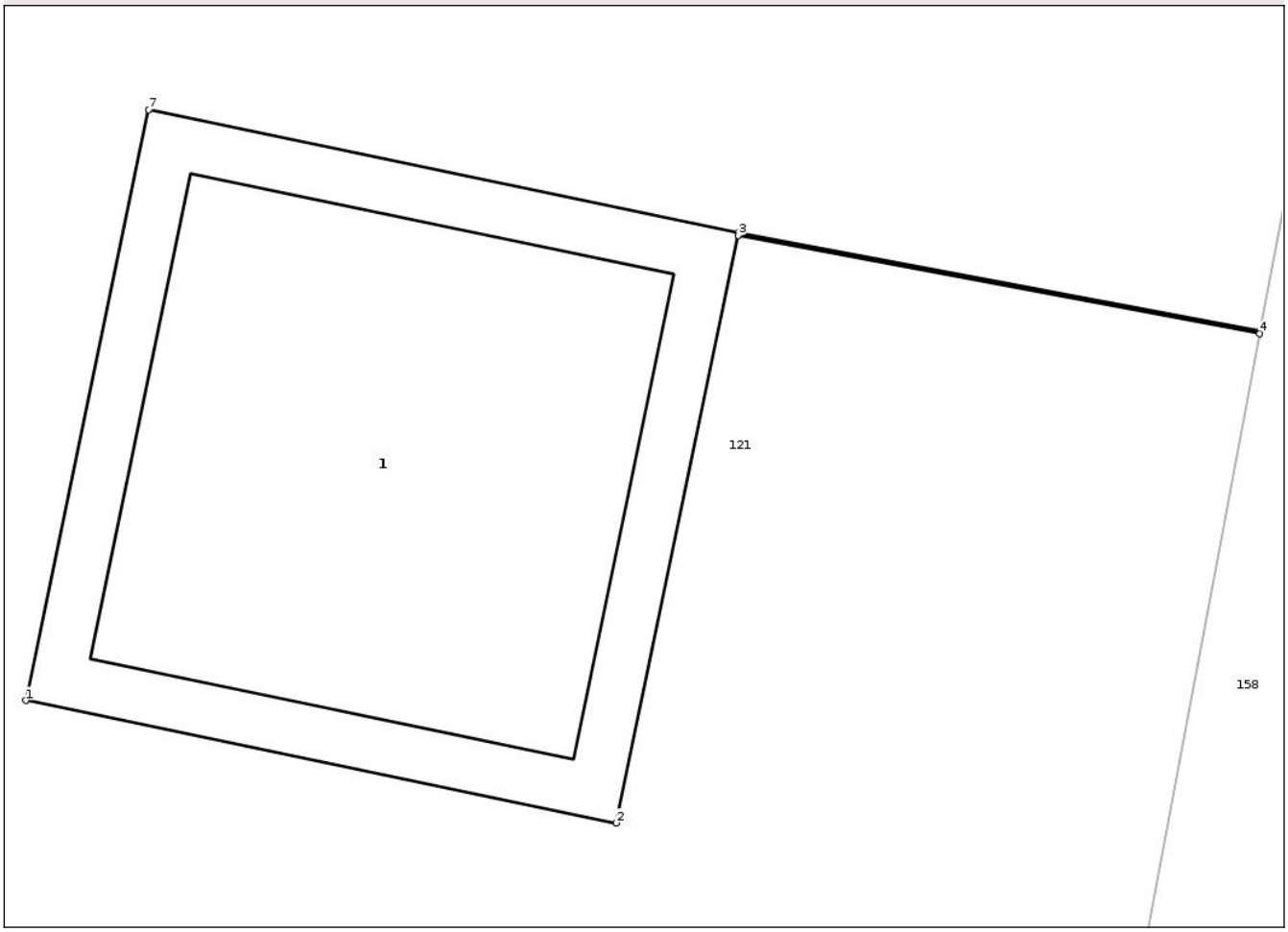

Date referitoare la teren

Crt	Categorie folosință	Intra vilan	Suprafaţa (mp)	Tarla	Parcelă	Nr. topo	Observaţii / Referinţe
1	curti constructii	DA	1	13	493	-	

Date referitoare la construcţii

Crt	Număr	Destinaţie construcţie	Supraf. (mp)	Situaţie juridică	Observaţii / Referinţe
A1.1	-C1	constructii industriale si edilitare	Din acte: 0 Masurata: 1	Fara acte	Nr. niveluri:1; S. construita la sol:1 mp; S. construita desfasurata:1 mp; STÂLP

Lungime Segmente
1) Valorile lungimilor segmentelor sunt obţinute din proiecţie în plan.

Punct început	X / Y	Punct sfârşit	X / Y	Lungime segment (** (m)
1	359.989,014 374.265,187	2	359.989,993 374.264,984	1.0
2	359.989,993 374.264,984	3	359.990,196 374.265,958	0.995
3	359.990,196 374.265,958	4	359.991,061 374.265,795	0.88

Document care conține date cu caracter personal, protejat de prevederile Regulamentului (UE) nr. 679/2016 și Legii 190/2018

Punct început	X / Y	Punct sfârşit	X / Y	Lungime segment (** (m)
4	359.991,061 374.265,795	5	359.991,062 374.265,8	0.005
5	359.991,062 374.265,8	6	359.990,197 374.265,963	0.88
6	359.990,197 374.265,963	7	359.989,218 374.266,166	1.0
7	359.989,218 374.266,166	1	359.989,014 374.265,187	1.0

** Lungimile segmentelor sunt determinate în planul de proiecţie Stereo 70 şi sunt rotunjite la 1 milimetru.
*** Distanţa dintre puncte este formată din segmente cumulate ce sunt mai mici decât valoarea 1 milimetru.

Document care conține date cu caracter personal, protejat de prevederile Regulamentului (UE) nr. 679/2016 și Legii 190/2018

DATE DESPRE IMOBILUL NR. 298

Oficiul de Cadastru şi Publicitate Imobiliară GORJ
Biroul de Cadastru şi Publicitate Imobiliară Targu Jiu

A. Partea I. Descrierea imobilului

TEREN Intravilan

Adresa: Loc. Valea Cu Apa, Jud. Gorj

Nr. Crt	Nr cadastral Nr. topografic	Suprafaţa* (mp)	Observaţii / Referinţe
A1		1	Sector cadastral:78 Teren neimprejmuit;

B. Partea II. Proprietari şi acte

Inscrieri privitoare la dreptul de proprietate şi alte drepturi reale		Referinţe
/		
Act Normativ nr. 123, din 10/07/2012 emis de PARLAMENTUL ROMÂNIEI (LEGE;);		
B1	Intabulare, drept de PROPRIETATE, dobandit prin Lege, cota actuala 1/1, cota initiala 1/1	A1
	1) **STATUL ROMÂN**, CIF:9999999999999	

C. Partea III. SARCINI .

Inscrieri privind dezmembramintele dreptului de proprietate, drepturi reale de garanţie şi sarcini	Referinţe
NU SUNT	

Document care conține date cu caracter personal, protejat de prevederile Regulamentului (UE) nr. 679/2016 și Legii 190/2018

Anexa Nr. 1 La Partea I

Teren

Nr cadastral	Suprafaţa (mp)*	Observaţii / Referinţe
	1	

* Suprafaţa este determinată in planul de proiecţie Stereo 70.

DETALII LINIARE IMOBIL

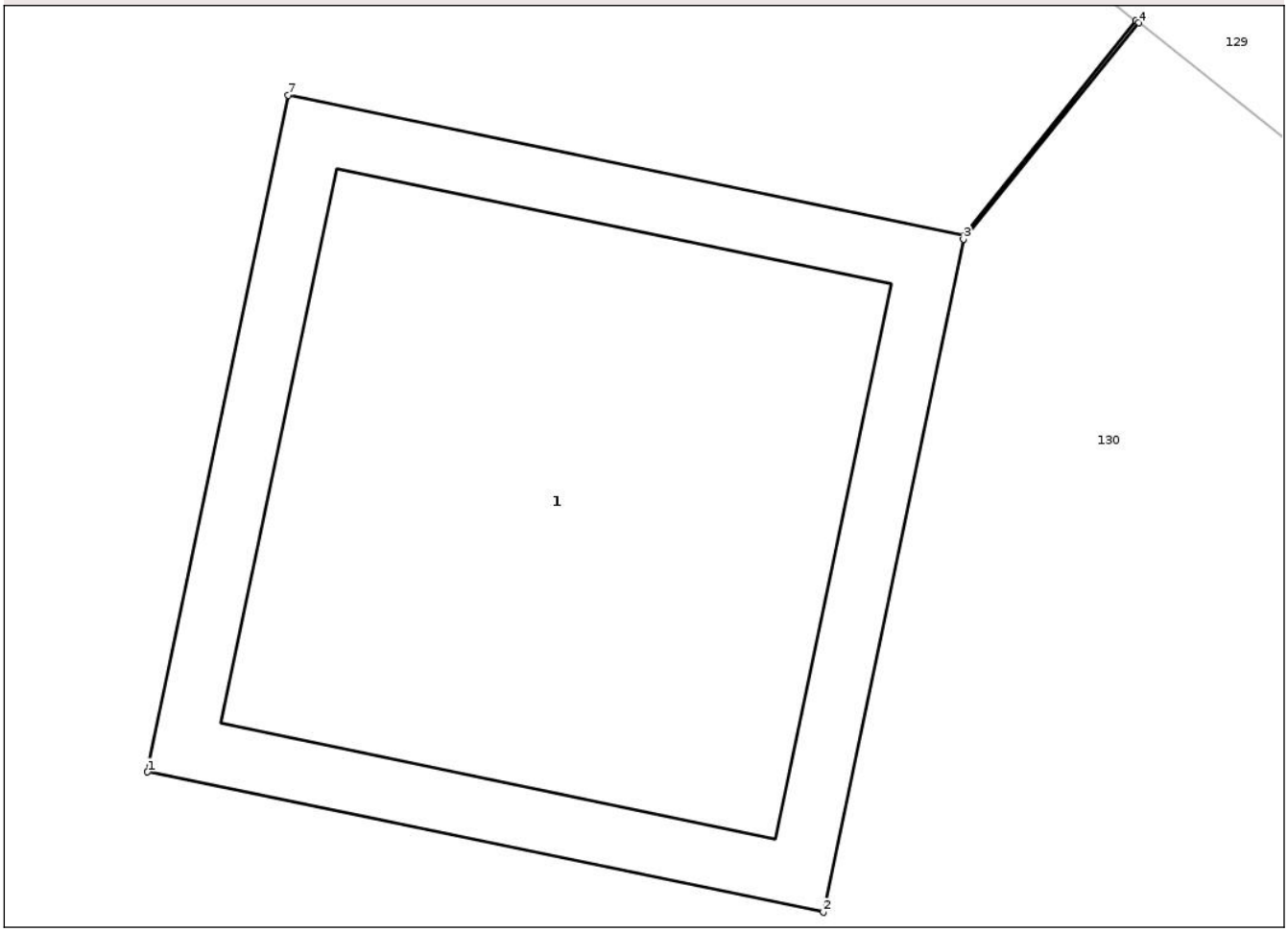

Date referitoare la teren

Crt	Categorie folosință	Intra vilan	Suprafaţa (mp)	Tarla	Parcelă	Nr. topo	Observaţii / Referinţe
1	curti constructii	DA	1	13	482/3	-	

Date referitoare la construcţii

Crt	Număr	Destinaţie construcţie	Supraf. (mp)	Situaţie juridică	Observaţii / Referinţe
A1.1	-C1	constructii industriale si edilitare	Din acte: 0 Masurata: 1	Fara acte	Nr. niveluri:1; S. construita la sol:1 mp; S. construita desfasurata:1 mp; STÂLP

Lungime Segmente
1) Valorile lungimilor segmentelor sunt obţinute din proiecţie în plan.

Punct început	X / Y	Punct sfârşit	X / Y	Lungime segment (** (m)
1	359.900,635 374.161,227	2	359.901,614 374.161,024	1.0
2	359.901,614 374.161,024	3	359.901,817 374.161,998	0.995
3	359.901,817 374.161,998	4	359.902,071 374.162,311	0.403

Document care conține date cu caracter personal, protejat de prevederile Regulamentului (UE) nr. 679/2016 și Legii 190/2018

Punct început	X / Y	Punct sfârşit	X / Y	Lungime segment (** (m)
4	359.902,071 374.162,311	5	359.902,067 374.162,314	0.005
5	359.902,067 374.162,314	6	359.901,818 374.162,003	0.398
6	359.901,818 374.162,003	7	359.900,839 374.162,206	1.0
7	359.900,839 374.162,206	1	359.900,635 374.161,227	1.0

** Lungimile segmentelor sunt determinate în planul de proiecţie Stereo 70 şi sunt rotunjite la 1 milimetru.
*** Distanţa dintre puncte este formată din segmente cumulate ce sunt mai mici decât valoarea 1 milimetru.

Document care conține date cu caracter personal, protejat de prevederile Regulamentului (UE) nr. 679/2016 și Legii 190/2018

DATE DESPRE IMOBILUL NR. 299

Oficiul de Cadastru şi Publicitate Imobiliară GORJ
Biroul de Cadastru şi Publicitate Imobiliară Targu Jiu

A. Partea I. Descrierea imobilului

TEREN Intravilan

Adresa: Loc. Valea Cu Apa, Jud. Gorj

Nr. Crt	Nr cadastral Nr. topografic	Suprafaţa* (mp)	Observaţii / Referinţe
A1		1	Sector cadastral:78 Teren neimprejmuit;

B. Partea II. Proprietari şi acte

Inscrieri privitoare la dreptul de proprietate şi alte drepturi reale		Referinţe
/		
Act Normativ nr. 123, din 10/07/2012 emis de PARLAMENTUL ROMÂNIEI (LEGE;);		
B1	Intabulare, drept de PROPRIETATE, dobandit prin Lege, cota actuala 1/1, cota initiala 1/1	A1
	1) **STATUL ROMÂN**, CIF:9999999999999	

C. Partea III. SARCINI .

Inscrieri privind dezmembramintele dreptului de proprietate, drepturi reale de garanţie şi sarcini	Referinţe
NU SUNT	

Document care conține date cu caracter personal, protejat de prevederile Regulamentului (UE) nr. 679/2016 și Legii 190/2018

Anexa Nr. 1 La Partea I

Teren

Nr cadastral	Suprafaţa (mp)*	Observaţii / Referinţe
	1	

* Suprafaţa este determinată in planul de proiecţie Stereo 70.

DETALII LINIARE IMOBIL

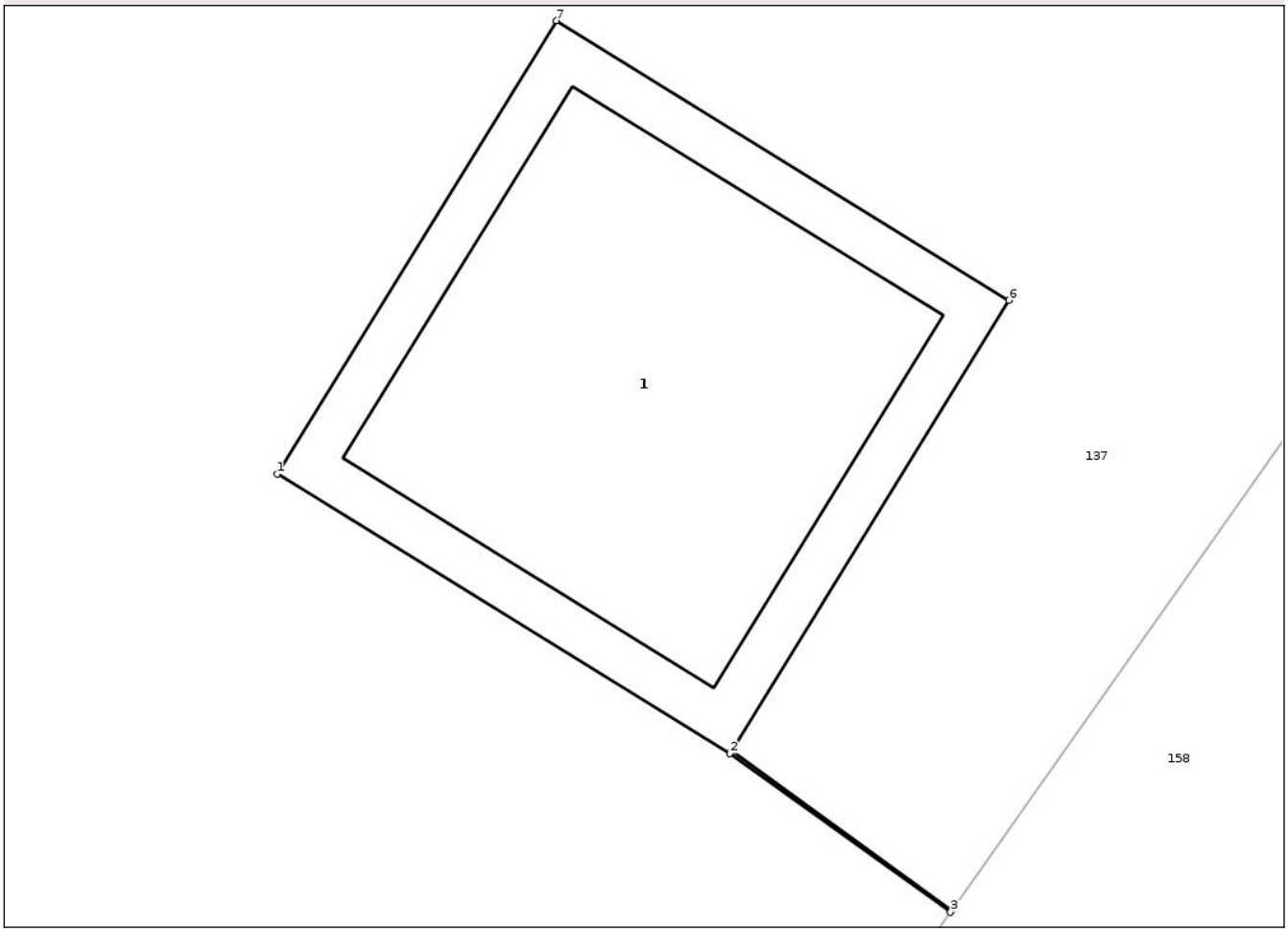

Date referitoare la teren

Crt	Categorie folosință	Intra vilan	Suprafaţa (mp)	Tarla	Parcelă	Nr. topo	Observaţii / Referinţe
1	curti constructii	DA	1	13	470/3	-	

Date referitoare la construcţii

Crt	Număr	Destinaţie construcţie	Supraf. (mp)	Situaţie juridică	Observaţii / Referinţe
A1.1	-C1	constructii industriale si edilitare	Din acte: 0 Masurata: 1	Fara acte	Nr. niveluri:1; S. construita la sol:1 mp; S. construita desfasurata:1 mp; STÂLP

Lungime Segmente
1) Valorile lungimilor segmentelor sunt obţinute din proiecţie în plan.

Punct început	X / Y	Punct sfârşit	X / Y	Lungime segment (** (m)
1	359.850,028 374.037,286	2	359.850,879 374.036,761	1.0
2	359.850,879 374.036,761	3	359.851,294 374.036,463	0.511
3	359.851,294 374.036,463	4	359.851,297 374.036,467	0.005

Document care conține date cu caracter personal, protejat de prevederile Regulamentului (UE) nr. 679/2016 și Legii 190/2018

Punct început	X / Y	Punct sfârşit	X / Y	Lungime segment (** (m)
4	359.851,297 374.036,467	5	359.850,882 374.036,765	0.511
5	359.850,882 374.036,765	6	359.851,404 374.037,612	0.995
6	359.851,404 374.037,612	7	359.850,553 374.038,137	1.0
7	359.850,553 374.038,137	1	359.850,028 374.037,286	1.0

** Lungimile segmentelor sunt determinate în planul de proiecţie Stereo 70 şi sunt rotunjite la 1 milimetru.
*** Distanţa dintre puncte este formată din segmente cumulate ce sunt mai mici decât valoarea 1 milimetru.

Document care conține date cu caracter personal, protejat de prevederile Regulamentului (UE) nr. 679/2016 și Legii 190/2018

DATE DESPRE IMOBILUL NR. 300

Oficiul de Cadastru şi Publicitate Imobiliară GORJ
Biroul de Cadastru şi Publicitate Imobiliară Targu Jiu

A. Partea I. Descrierea imobilului

TEREN Intravilan

Adresa: Loc. Valea Cu Apa, Jud. Gorj

Nr. Crt	Nr cadastral Nr. topografic	Suprafaţa* (mp)	Observaţii / Referinţe
A1		1	Sector cadastral:78 Teren neimprejmuit;

B. Partea II. Proprietari şi acte

Inscrieri privitoare la dreptul de proprietate şi alte drepturi reale		Referinţe
/		
Act Normativ nr. 123, din 10/07/2012 emis de PARLAMENTUL ROMÂNIEI (LEGE;);		
B1	Intabulare, drept de PROPRIETATE, dobandit prin Lege, cota actuala 1/1, cota initiala 1/1	A1
	1) **STATUL ROMÂN**, CIF:9999999999999	

C. Partea III. SARCINI .

Inscrieri privind dezmembramintele dreptului de proprietate, drepturi reale de garanţie şi sarcini	Referinţe
NU SUNT	

Anexa Nr. 1 La Partea I

Teren

Nr cadastral	Suprafaţa (mp)*	Observaţii / Referinţe
	1	

* Suprafaţa este determinată in planul de proiecţie Stereo 70.

DETALII LINIARE IMOBIL

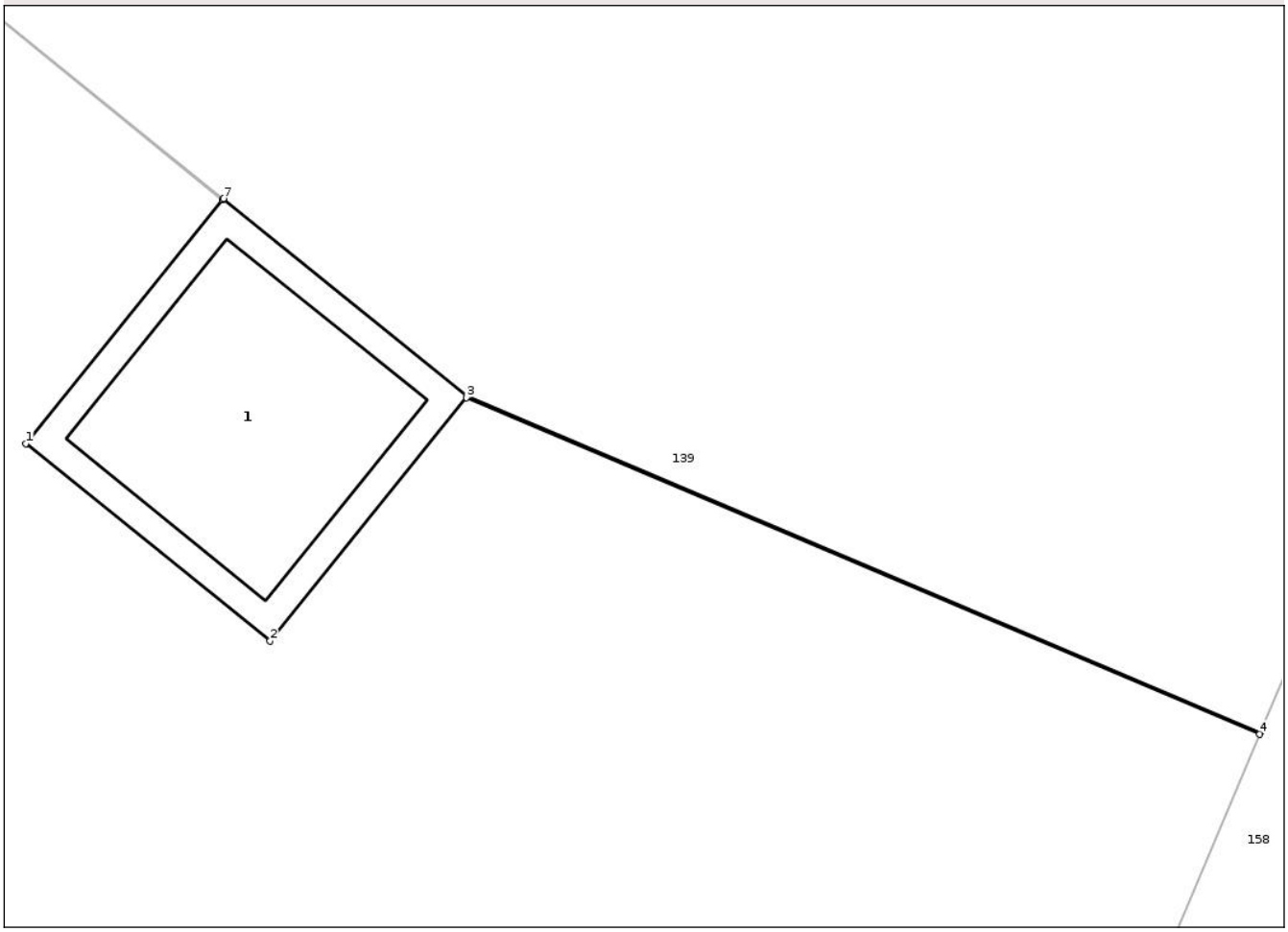

Date referitoare la teren

Crt	Categorie folosință	Intra vilan	Suprafaţa (mp)	Tarla	Parcelă	Nr. topo	Observaţii / Referinţe
1	curti constructii	DA	1	13	470/5	-	

Date referitoare la construcţii

Crt	Număr	Destinaţie construcţie	Supraf. (mp)	Situaţie juridică	Observaţii / Referinţe
A1.1	-C1	constructii industriale si edilitare	Din acte: 0 Masurata: 1	Fara acte	Nr. niveluri:1; S. construita la sol:1 mp; S. construita desfasurata:1 mp; STÂLP

Lungime Segmente
1) Valorile lungimilor segmentelor sunt obţinute din proiecţie în plan.

Punct început	X / Y	Punct sfârşit	X / Y	Lungime segment (** (m)
1	359.827,301 374.004,407	2	359.828,079 374.003,779	1.0
2	359.828,079 374.003,779	3	359.828,705 374.004,553	0.995
3	359.828,705 374.004,553	4	359.831,232 374.003,482	2.745

Document care conține date cu caracter personal, protejat de prevederile Regulamentului (UE) nr. 679/2016 și Legii 190/2018

Punct început	X / Y	Punct sfârşit	X / Y	Lungime segment (** (m)
4	359.831,232 374.003,482	5	359.831,234 374.003,487	0.005
5	359.831,234 374.003,487	6	359.828,708 374.004,557	2.743
6	359.828,708 374.004,557	7	359.827,93 374.005,186	1.0
7	359.827,93 374.005,186	8	359.827,927 374.005,182	0.005
8	359.827,927 374.005,182	1	359.827,301 374.004,407	0.996

** Lungimile segmentelor sunt determinate în planul de proiecţie Stereo 70 şi sunt rotunjite la 1 milimetru.
*** Distanţa dintre puncte este formată din segmente cumulate ce sunt mai mici decât valoarea 1 milimetru.

Document care conține date cu caracter personal, protejat de prevederile Regulamentului (UE) nr. 679/2016 și Legii 190/2018

DATE DESPRE IMOBILUL NR. 301

Oficiul de Cadastru şi Publicitate Imobiliară GORJ
Biroul de Cadastru şi Publicitate Imobiliară Targu Jiu

A. Partea I. Descrierea imobilului

TEREN Intravilan

Adresa: Loc. Valea Cu Apa, Jud. Gorj

Nr. Crt	Nr cadastral Nr. topografic	Suprafaţa* (mp)	Observaţii / Referinţe
A1		1	Sector cadastral:78 Teren neimprejmuit;

B. Partea II. Proprietari şi acte

Inscrieri privitoare la dreptul de proprietate şi alte drepturi reale		Referinţe
/		
Act Normativ nr. 123, din 10/07/2012 emis de PARLAMENTUL ROMÂNIEI (LEGE;);		
B1	Intabulare, drept de PROPRIETATE, dobandit prin Lege, cota actuala 1/1, cota initiala 1/1	A1
	1) **STATUL ROMÂN**, CIF:9999999999999	

C. Partea III. SARCINI .

Inscrieri privind dezmembramintele dreptului de proprietate, drepturi reale de garanţie şi sarcini	Referinţe
NU SUNT	

Anexa Nr. 1 La Partea I

Teren

Nr cadastral	Suprafaţa (mp)*	Observaţii / Referinţe
	1	

* Suprafaţa este determinată in planul de proiecţie Stereo 70.

DETALII LINIARE IMOBIL

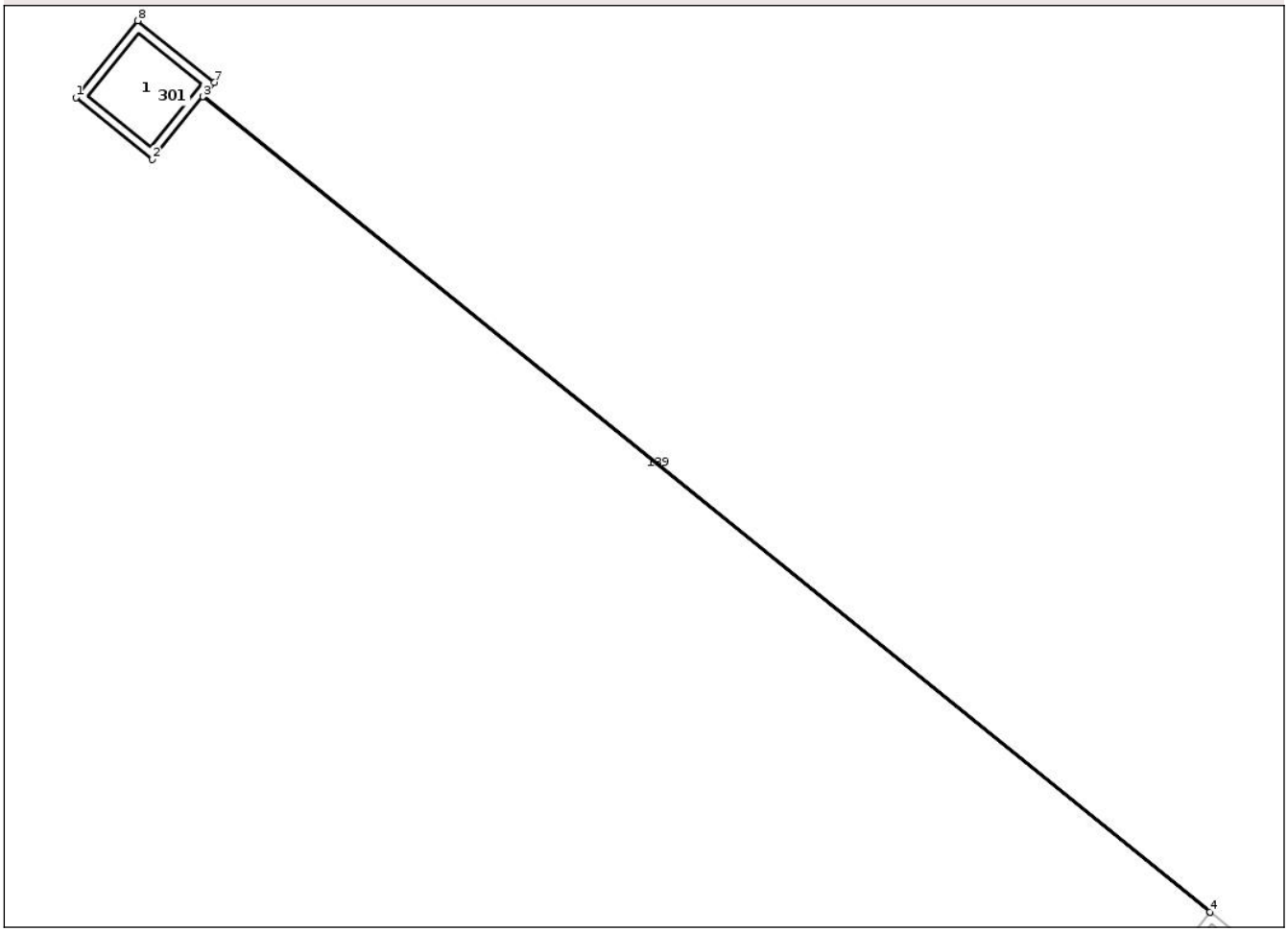

Date referitoare la teren

Crt	Categorie folosință	Intra vilan	Suprafaţa (mp)	Tarla	Parcelă	Nr. topo	Observaţii / Referinţe
1	curti constructii	DA	1	13	470/4	-	

Date referitoare la construcţii

Crt	Număr	Destinaţie construcţie	Supraf. (mp)	Situaţie juridică	Observaţii / Referinţe
A1.1	-C1	constructii industriale si edilitare	Din acte: 0 Masurata: 1	Fara acte	Nr. niveluri:1; S. construita la sol:1 mp; S. construita desfasurata:1 mp; STÂLP

Lungime Segmente
1) Valorile lungimilor segmentelor sunt obţinute din proiecţie în plan.

Punct început	X / Y	Punct sfârşit	X / Y	Lungime segment (** (m)
1	359.816,408 374.013,448	2	359.817,186 374.012,82	1.0
2	359.817,186 374.012,82	3	359.817,701 374.013,456	0.818
3	359.817,701 374.013,456	4	359.827,927 374.005,182	13.154

Document care conține date cu caracter personal, protejat de prevederile Regulamentului (UE) nr. 679/2016 și Legii 190/2018

Punct început	X / Y	Punct sfârşit	X / Y	Lungime segment (** (m)
4	359.827,927 374.005,182	5	359.827,93 374.005,186	0.005
5	359.827,93 374.005,186	6	359.817,704 374.013,46	13.154
6	359.817,704 374.013,46	7	359.817,815 374.013,598	0.177
7	359.817,815 374.013,598	8	359.817,037 374.014,226	1.0
8	359.817,037 374.014,226	1	359.816,408 374.013,448	1.0

** Lungimile segmentelor sunt determinate în planul de proiecţie Stereo 70 şi sunt rotunjite la 1 milimetru.
*** Distanţa dintre puncte este formată din segmente cumulate ce sunt mai mici decât valoarea 1 milimetru.

Document care conține date cu caracter personal, protejat de prevederile Regulamentului (UE) nr. 679/2016 și Legii 190/2018

DATE DESPRE IMOBILUL NR. 302

Oficiul de Cadastru şi Publicitate Imobiliară GORJ
Biroul de Cadastru şi Publicitate Imobiliară Targu Jiu

A. Partea I. Descrierea imobilului

TEREN Intravilan

Adresa: Loc. Valea Cu Apa, Jud. Gorj

Nr. Crt	Nr cadastral Nr. topografic	Suprafaţa* (mp)	Observaţii / Referinţe
A1		1	Sector cadastral:78 Teren neimprejmuit;

B. Partea II. Proprietari şi acte

Inscrieri privitoare la dreptul de proprietate şi alte drepturi reale		Referinţe
/		
Act Normativ nr. 123, din 10/07/2012 emis de PARLAMENTUL ROMÂNIEI (LEGE;);		
B1	Intabulare, drept de PROPRIETATE, dobandit prin Lege, cota actuala 1/1, cota initiala 1/1	A1
	1) **STATUL ROMÂN**, CIF:9999999999999	

C. Partea III. SARCINI .

Inscrieri privind dezmembramintele dreptului de proprietate, drepturi reale de garanţie şi sarcini	Referinţe
NU SUNT	

Anexa Nr. 1 La Partea I

Teren

Nr cadastral	Suprafaţa (mp)*	Observaţii / Referinţe
	1	

* Suprafaţa este determinată in planul de proiecţie Stereo 70.

DETALII LINIARE IMOBIL

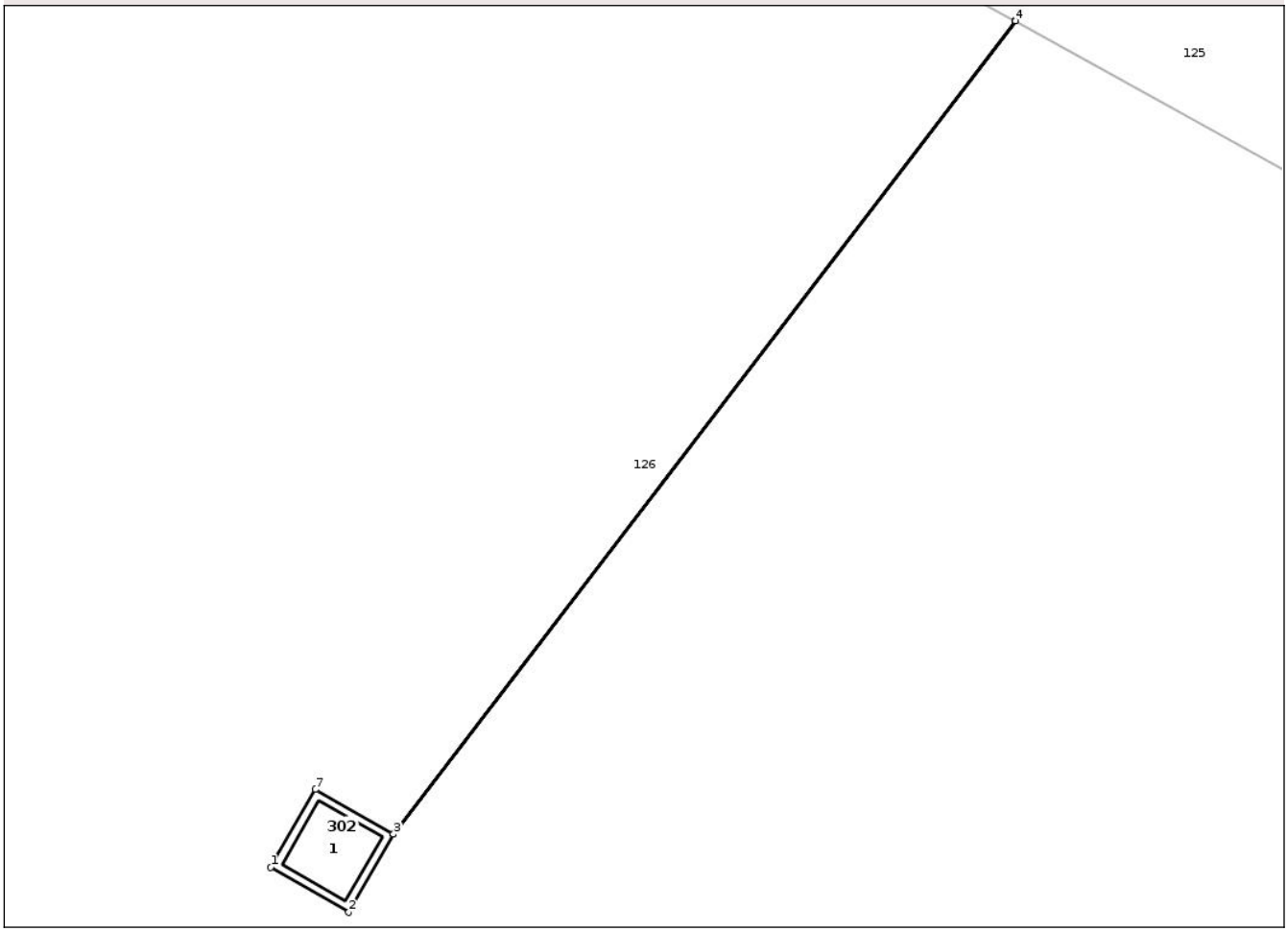

Date referitoare la teren

Crt	Categorie folosință	Intra vilan	Suprafaţa (mp)	Tarla	Parcelă	Nr. topo	Observaţii / Referinţe
1	curti constructii	DA	1	13	487/1	-	

Date referitoare la construcţii

Crt	Număr	Destinaţie construcţie	Supraf. (mp)	Situaţie juridică	Observaţii / Referinţe
A1.1	-C1	constructii industriale si edilitare	Din acte: 0 Masurata: 1	Fara acte	Nr. niveluri:1; S. construita la sol:1 mp; S. construita desfasurata:1 mp; STÂLP

Lungime Segmente
1) Valorile lungimilor segmentelor sunt obţinute din proiecţie în plan.

Punct început	X / Y	Punct sfârşit	X / Y	Lungime segment (** (m)
1	359.961,998 374.222,435	2	359.962,865 374.221,937	1.0
2	359.962,865 374.221,937	3	359.963,363 374.222,804	1.0
3	359.963,363 374.222,804	4	359.970,285 374.231,845	11.387

Document care conține date cu caracter personal, protejat de prevederile Regulamentului (UE) nr. 679/2016 și Legii 190/2018

Punct început	X / Y	Punct sfârşit	X / Y	Lungime segment (** (m)
4	359.970,285 374.231,845	5	359.970,28 374.231,847	0.005
5	359.970,28 374.231,847	6	359.963,359 374.222,807	11.385
6	359.963,359 374.222,807	7	359.962,496 374.223,302	0.995
7	359.962,496 374.223,302	1	359.961,998 374.222,435	1.0

** Lungimile segmentelor sunt determinate în planul de proiecţie Stereo 70 şi sunt rotunjite la 1 milimetru.
*** Distanţa dintre puncte este formată din segmente cumulate ce sunt mai mici decât valoarea 1 milimetru.

Document care conține date cu caracter personal, protejat de prevederile Regulamentului (UE) nr. 679/2016 și Legii 190/2018

DATE DESPRE IMOBILUL NR. 303

Oficiul de Cadastru şi Publicitate Imobiliară GORJ
Biroul de Cadastru şi Publicitate Imobiliară Targu Jiu

A. Partea I. Descrierea imobilului

TEREN Intravilan

Adresa: Loc. Valea Cu Apa, Jud. Gorj

Nr. Crt	Nr cadastral Nr. topografic	Suprafaţa* (mp)	Observaţii / Referinţe
A1		1	Sector cadastral:78 Teren neimprejmuit;

B. Partea II. Proprietari şi acte

Inscrieri privitoare la dreptul de proprietate şi alte drepturi reale		Referinţe
/		
Act Normativ nr. 123, din 10/07/2012 emis de PARLAMENTUL ROMÂNIEI (LEGE;);		
B1	Intabulare, drept de PROPRIETATE, dobandit prin Lege, cota actuala 1/1, cota initiala 1/1	A1
	1) **STATUL ROMÂN**, CIF:9999999999999	

C. Partea III. SARCINI .

Inscrieri privind dezmembramintele dreptului de proprietate, drepturi reale de garanţie şi sarcini	Referinţe
NU SUNT	

Anexa Nr. 1 La Partea I

Teren

Nr cadastral	Suprafaţa (mp)*	Observaţii / Referinţe
	1	

* Suprafaţa este determinată in planul de proiecţie Stereo 70.

DETALII LINIARE IMOBIL

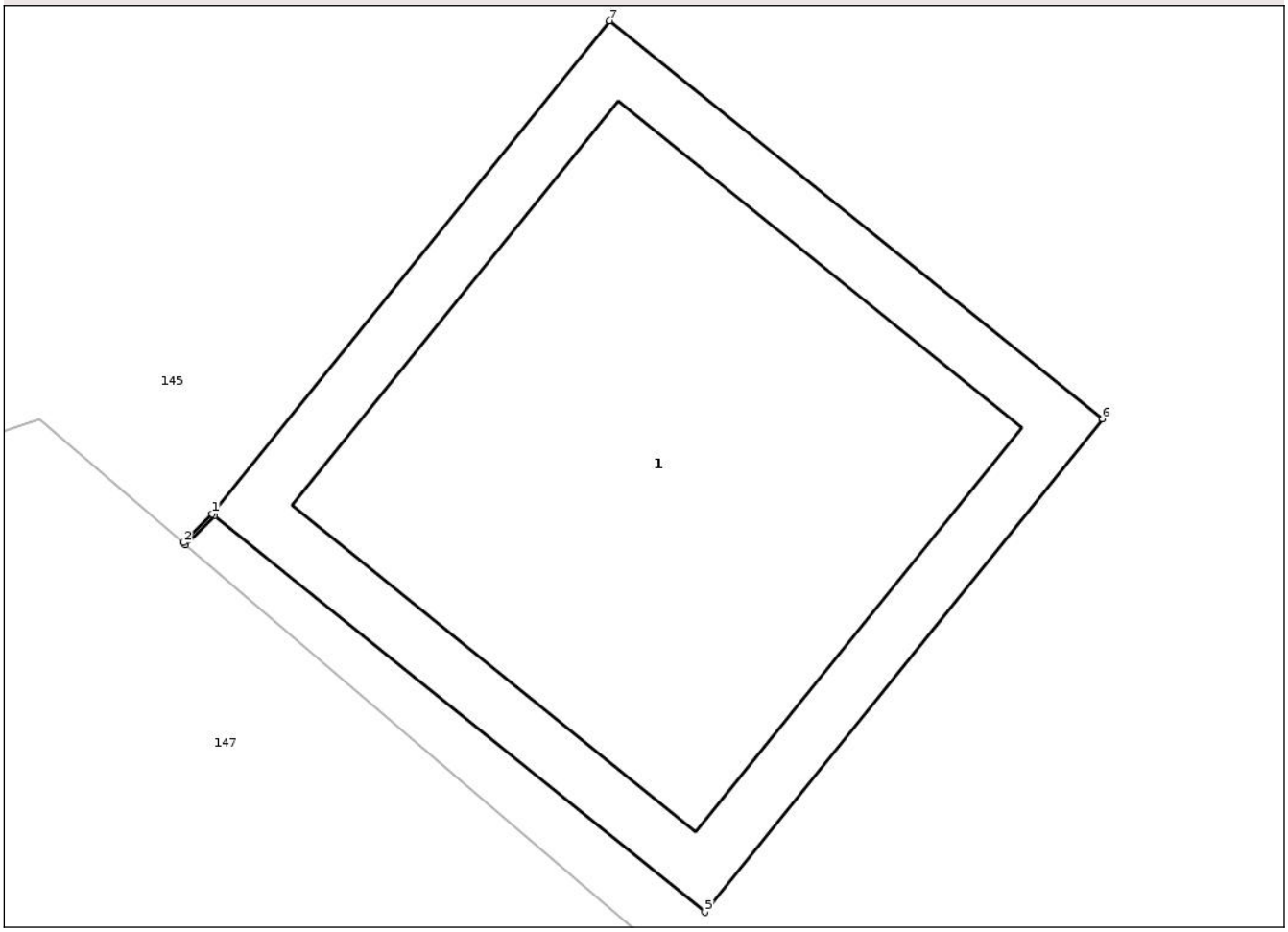

Date referitoare la teren

Crt	Categorie folosinţă	Intra vilan	Suprafaţa (mp)	Tarla	Parcelă	Nr. topo	Observaţii / Referinţe
1	curti constructii	DA	1	13	436/1	-	

Date referitoare la construcţii

Crt	Număr	Destinaţie construcţie	Supraf. (mp)	Situaţie juridică	Observaţii / Referinţe
A1.1	-C1	constructii industriale si edilitare	Din acte: 0 Masurata: 1	Fara acte	Nr. niveluri:1; S. construita la sol:1 mp; S. construita desfasurata:1 mp; STÂLP

Lungime Segmente
1) Valorile lungimilor segmentelor sunt obţinute din proiecţie în plan.

Punct început	X / Y	Punct sfârşit	X / Y	Lungime segment (** (m)
1	359.764,093 373.931,764	2	359.764,048 373.931,719	0.064
2	359.764,048 373.931,719	3	359.764,051 373.931,715	0.005
3	359.764,051 373.931,715	4	359.764,097 373.931,761	0.065

Document care conține date cu caracter personal, protejat de prevederile Regulamentului (UE) nr. 679/2016 și Legii 190/2018

Punct început	X / Y	Punct sfârşit	X / Y	Lungime segment (** (m)
4	359.764,097 373.931,761	5	359.764,871 373.931,136	0.995
5	359.764,871 373.931,136	6	359.765,499 373.931,914	1.0
6	359.765,499 373.931,914	7	359.764,721 373.932,542	1.0
7	359.764,721 373.932,542	1	359.764,093 373.931,764	1.0

** Lungimile segmentelor sunt determinate în planul de proiecţie Stereo 70 şi sunt rotunjite la 1 milimetru.
*** Distanţa dintre puncte este formată din segmente cumulate ce sunt mai mici decât valoarea 1 milimetru.

Document care conține date cu caracter personal, protejat de prevederile Regulamentului (UE) nr. 679/2016 și Legii 190/2018

DATE DESPRE IMOBILUL NR. 304

Oficiul de Cadastru şi Publicitate Imobiliară GORJ
Biroul de Cadastru şi Publicitate Imobiliară Targu Jiu

A. Partea I. Descrierea imobilului

TEREN Intravilan

Adresa: Loc. Valea Cu Apa, Jud. Gorj

Nr. Crt	Nr cadastral Nr. topografic	Suprafaţa* (mp)	Observaţii / Referinţe
A1		1	Sector cadastral:78 Teren neimprejmuit;

B. Partea II. Proprietari şi acte

Inscrieri privitoare la dreptul de proprietate şi alte drepturi reale		Referinţe
/		
Act Normativ nr. 123, din 10/07/2012 emis de PARLAMENTUL ROMÂNIEI (LEGE;);		
B1	Intabulare, drept de PROPRIETATE, dobandit prin Lege, cota actuala 1/1, cota initiala 1/1	A1
	1) **STATUL ROMÂN**, CIF:9999999999999	

C. Partea III. SARCINI .

Inscrieri privind dezmembramintele dreptului de proprietate, drepturi reale de garanţie şi sarcini	Referinţe
NU SUNT	

Document care conține date cu caracter personal, protejat de prevederile Regulamentului (UE) nr. 679/2016 și Legii 190/2018

Anexa Nr. 1 La Partea I

Teren

Nr cadastral	Suprafaţa (mp)*	Observaţii / Referinţe
	1	

* Suprafaţa este determinată in planul de proiecţie Stereo 70.

DETALII LINIARE IMOBIL

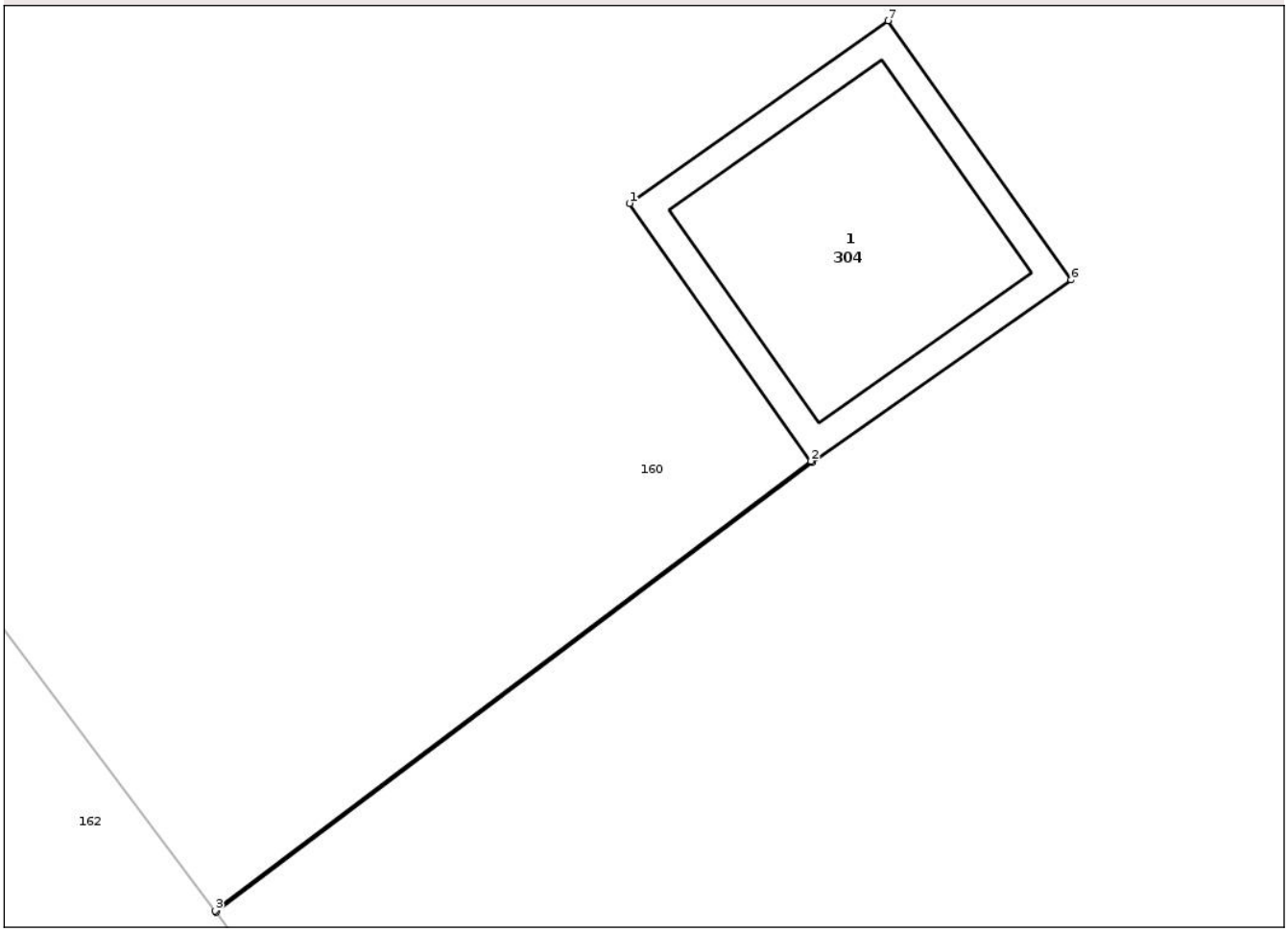

Date referitoare la teren

Crt	Categorie folosință	Intra vilan	Suprafaţa (mp)	Tarla	Parcelă	Nr. topo	Observaţii / Referinţe
1	curti constructii	DA	1	11	389/2	-	

Date referitoare la construcţii

Crt	Număr	Destinaţie construcţie	Supraf. (mp)	Situaţie juridică	Observaţii / Referinţe
A1.1	-C1	constructii industriale si edilitare	Din acte: 0 Masurata: 1	Fara acte	Nr. niveluri:1; S. construita la sol:1 mp; S. construita desfasurata:1 mp; STÂLP

Lungime Segmente
1) Valorile lungimilor segmentelor sunt obţinute din proiecţie în plan.

Punct început	X / Y	Punct sfârşit	X / Y	Lungime segment (** (m)
1	359.606,23 373.760,98	2	359.606,803 373.760,167	0.995
2	359.606,803 373.760,167	3	359.604,923 373.758,749	2.355
3	359.604,923 373.758,749	4	359.604,926 373.758,745	0.005

Document care conține date cu caracter personal, protejat de prevederile Regulamentului (UE) nr. 679/2016 și Legii 190/2018

Punct început	X / Y	Punct sfârşit	X / Y	Lungime segment (** (m)
4	359.604,926 373.758,745	5	359.606,806 373.760,163	2.355
5	359.606,806 373.760,163	6	359.607,624 373.760,739	1.0
6	359.607,624 373.760,739	7	359.607,047 373.761,556	1.0
7	359.607,047 373.761,556	1	359.606,23 373.760,98	1.0

** Lungimile segmentelor sunt determinate în planul de proiecţie Stereo 70 şi sunt rotunjite la 1 milimetru.
*** Distanţa dintre puncte este formată din segmente cumulate ce sunt mai mici decât valoarea 1 milimetru.

Document care conține date cu caracter personal, protejat de prevederile Regulamentului (UE) nr. 679/2016 și Legii 190/2018

DATE DESPRE IMOBILUL NR. 305

Oficiul de Cadastru şi Publicitate Imobiliară GORJ
Biroul de Cadastru şi Publicitate Imobiliară Targu Jiu

A. Partea I. Descrierea imobilului

TEREN Intravilan

Adresa: Loc. Valea Cu Apa, Jud. Gorj

Nr. Crt	Nr cadastral Nr. topografic	Suprafaţa* (mp)	Observaţii / Referinţe
A1		1	Sector cadastral:78 Teren neimprejmuit;

B. Partea II. Proprietari şi acte

Inscrieri privitoare la dreptul de proprietate şi alte drepturi reale		Referinţe
/		
Act Normativ nr. 123, din 10/07/2012 emis de PARLAMENTUL ROMÂNIEI (LEGE;);		
B1	Intabulare, drept de PROPRIETATE, dobandit prin Lege, cota actuala 1/1, cota initiala 1/1	A1
	1) **STATUL ROMÂN**, CIF:9999999999999	

C. Partea III. SARCINI .

Inscrieri privind dezmembramintele dreptului de proprietate, drepturi reale de garanţie şi sarcini	Referinţe
NU SUNT	

Document care conține date cu caracter personal, protejat de prevederile Regulamentului (UE) nr. 679/2016 și Legii 190/2018

Anexa Nr. 1 La Partea I

Teren

Nr cadastral	Suprafaţa (mp)*	Observaţii / Referinţe
	1	

* Suprafaţa este determinată in planul de proiecţie Stereo 70.

DETALII LINIARE IMOBIL

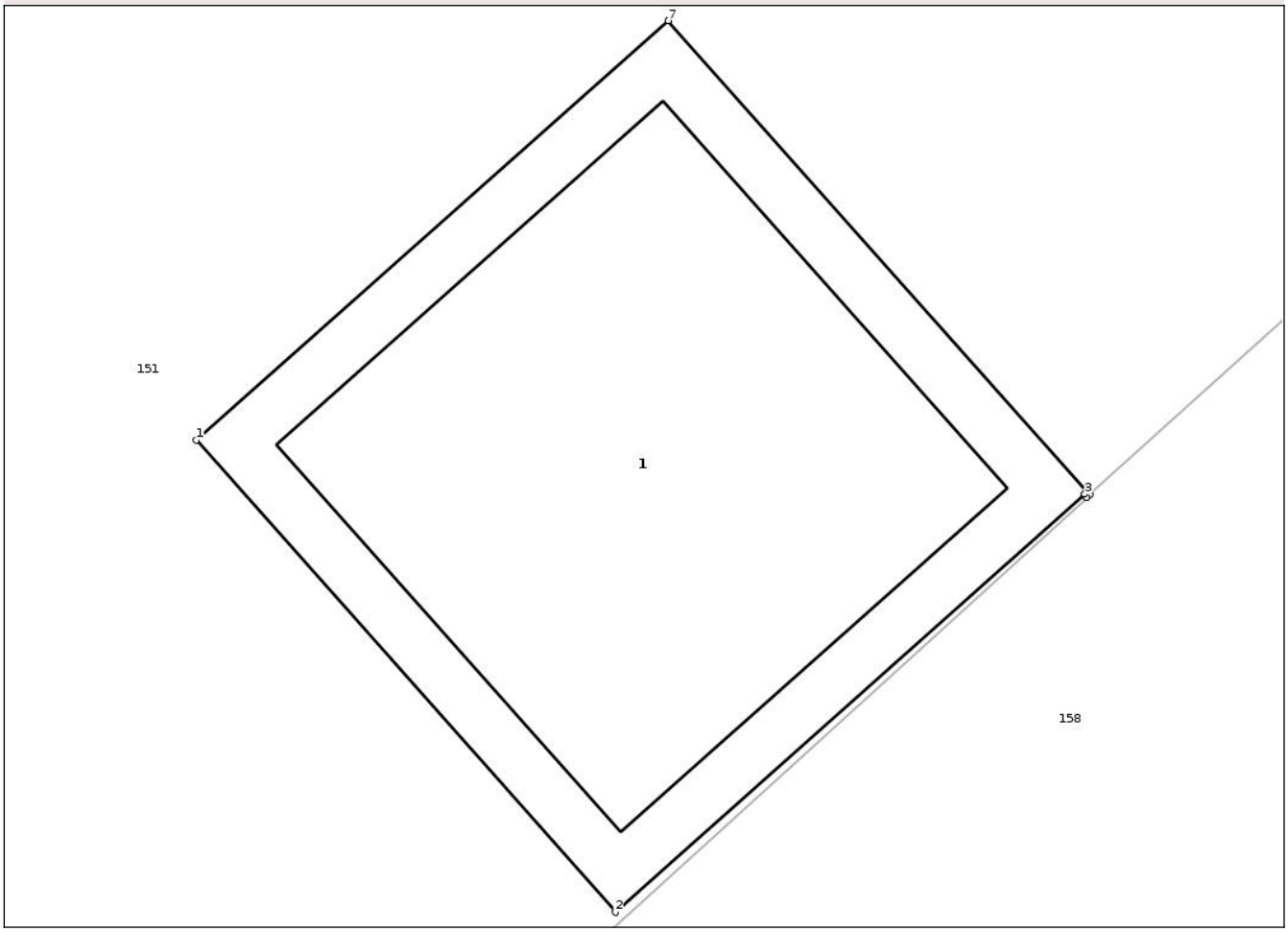

Date referitoare la teren

Crt	Categorie folosinţă	Intra vilan	Suprafaţa (mp)	Tarla	Parcelă	Nr. topo	Observaţii / Referinţe
1	curti constructii	DA	1	12	427/1	-	

Date referitoare la construcţii

Crt	Număr	Destinaţie construcţie	Supraf. (mp)	Situaţie juridică	Observaţii / Referinţe
A1.1	-C1	constructii industriale si edilitare	Din acte: 0 Masurata: 1	Fara acte	Nr. niveluri:1; S. construita la sol:1 mp; S. construita desfasurata:1 mp; STÂLP

Lungime Segmente
1) Valorile lungimilor segmentelor sunt obţinute din proiecţie în plan.

Punct început	X / Y	Punct sfârşit	X / Y	Lungime segment (** (m)
1	359.662,988 373.846,057	2	359.663,652 373.845,309	1.0
2	359.663,652 373.845,309	3	359.664,396 373.845,971	0.996
3	359.664,396 373.845,971	4	359.664,4 373.845,966	0.006

Document care conține date cu caracter personal, protejat de prevederile Regulamentului (UE) nr. 679/2016 și Legii 190/2018

Punct început	X / Y	Punct sfârşit	X / Y	Lungime segment (** (m)
4	359.664,4 373.845,966	5	359.664,404 373.845,97	0.006
5	359.664,404 373.845,97	6	359.664,4 373.845,974	0.006
6	359.664,4 373.845,974	7	359.663,736 373.846,721	0.999
7	359.663,736 373.846,721	1	359.662,988 373.846,057	1.0

** Lungimile segmentelor sunt determinate în planul de proiecţie Stereo 70 şi sunt rotunjite la 1 milimetru.
*** Distanţa dintre puncte este formată din segmente cumulate ce sunt mai mici decât valoarea 1 milimetru.

Document care conține date cu caracter personal, protejat de prevederile Regulamentului (UE) nr. 679/2016 și Legii 190/2018

DATE DESPRE IMOBILUL NR. 306

Oficiul de Cadastru şi Publicitate Imobiliară GORJ
Biroul de Cadastru şi Publicitate Imobiliară Targu Jiu

A. Partea I. Descrierea imobilului

TEREN Intravilan

Adresa: Loc. Valea Cu Apa, Jud. Gorj

Nr. Crt	Nr cadastral Nr. topografic	Suprafaţa* (mp)	Observaţii / Referinţe
A1		1	Sector cadastral:78 Teren neimprejmuit;

B. Partea II. Proprietari şi acte

Inscrieri privitoare la dreptul de proprietate şi alte drepturi reale		Referinţe
/		
Act Normativ nr. 123, din 10/07/2012 emis de PARLAMENTUL ROMÂNIEI (LEGE;);		
B1	Intabulare, drept de PROPRIETATE, dobandit prin Lege, cota actuala 1/1, cota initiala 1/1	A1
	1) **STATUL ROMÂN**, CIF:9999999999999	

C. Partea III. SARCINI .

Inscrieri privind dezmembramintele dreptului de proprietate, drepturi reale de garanţie şi sarcini	Referinţe
NU SUNT	

Document care conține date cu caracter personal, protejat de prevederile Regulamentului (UE) nr. 679/2016 și Legii 190/2018

Anexa Nr. 1 La Partea I

Teren

Nr cadastral	Suprafaţa (mp)*	Observaţii / Referinţe
	1	

* Suprafaţa este determinată in planul de proiecţie Stereo 70.

DETALII LINIARE IMOBIL

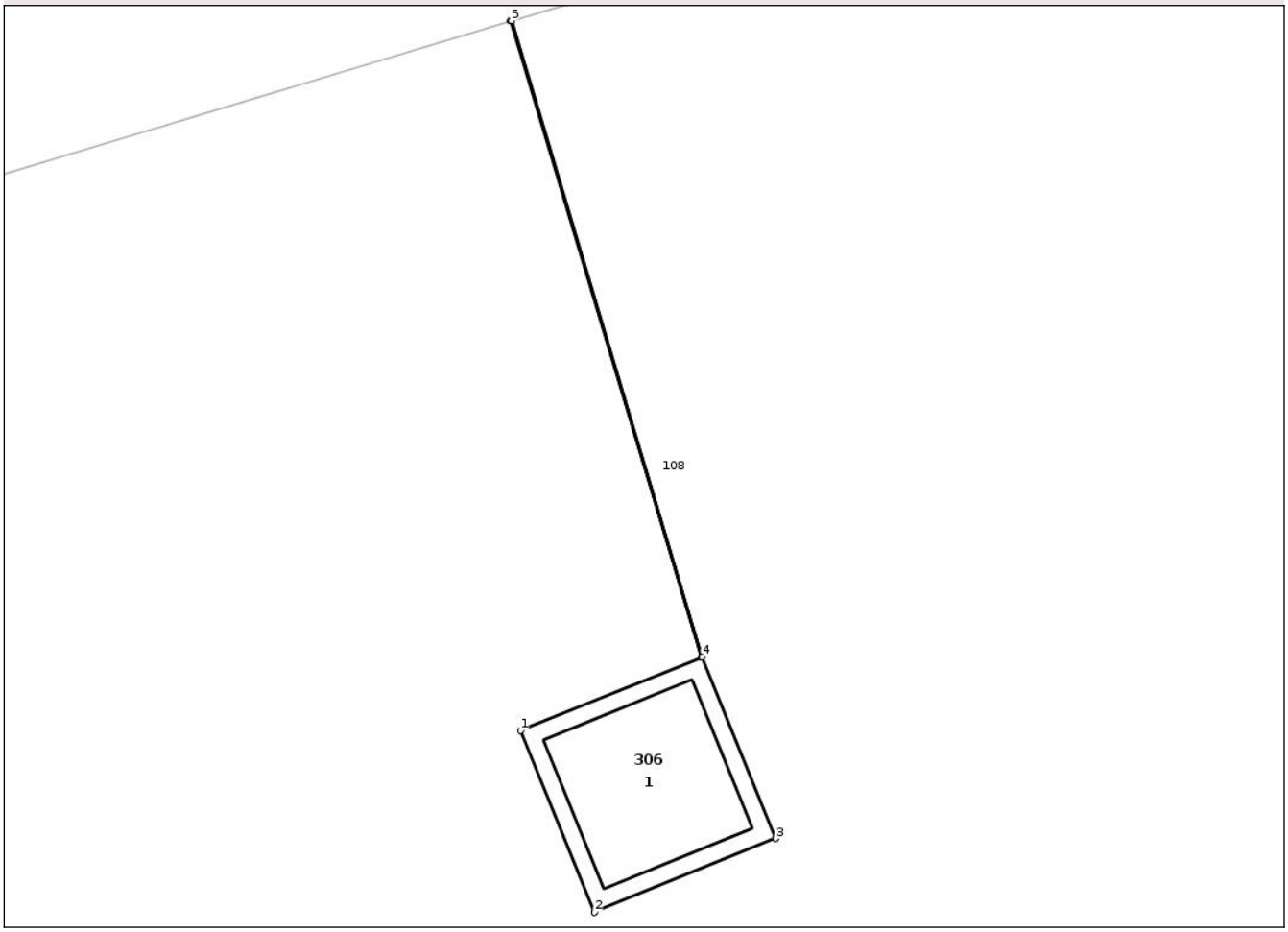

Date referitoare la teren

Crt	Categorie folosință	Intra vilan	Suprafaţa (mp)	Tarla	Parcelă	Nr. topo	Observaţii / Referinţe
1	curti constructii	DA	1	18	622/2	-	

Date referitoare la construcţii

Crt	Număr	Destinaţie construcţie	Supraf. (mp)	Situaţie juridică	Observaţii / Referinţe
A1.1	-C1	constructii industriale si edilitare	Din acte: 0 Masurata: 1	Fara acte	Nr. niveluri:1; S. construita la sol:1 mp; S. construita desfasurata:1 mp; STÂLP

Lungime Segmente
1) Valorile lungimilor segmentelor sunt obţinute din proiecţie în plan.

Punct început	X / Y	Punct sfârşit	X / Y	Lungime segment (** (m)
1	359.981,729 374.435,245	2	359.982,105 374.434,319	0.999
2	359.982,105 374.434,319	3	359.983,031 374.434,695	0.999
3	359.983,031 374.434,695	4	359.982,656 374.435,621	0.999

Document care conține date cu caracter personal, protejat de prevederile Regulamentului (UE) nr. 679/2016 și Legii 190/2018

Punct început	X / Y	Punct sfârşit	X / Y	Lungime segment (** (m)
4	359.982,656 374.435,621	5	359.981,683 374.438,862	3.384
5	359.981,683 374.438,862	6	359.981,678 374.438,86	0.005
6	359.981,678 374.438,86	7	359.982,651 374.435,619	3.384
7	359.982,651 374.435,619	1	359.981,729 374.435,245	0.995

** Lungimile segmentelor sunt determinate în planul de proiecţie Stereo 70 şi sunt rotunjite la 1 milimetru.
*** Distanţa dintre puncte este formată din segmente cumulate ce sunt mai mici decât valoarea 1 milimetru.

Document care conține date cu caracter personal, protejat de prevederile Regulamentului (UE) nr. 679/2016 și Legii 190/2018

DATE DESPRE IMOBILUL NR. 307

Oficiul de Cadastru şi Publicitate Imobiliară GORJ
Biroul de Cadastru şi Publicitate Imobiliară Targu Jiu

A. Partea I. Descrierea imobilului

TEREN Intravilan

Adresa: Loc. Valea Cu Apa, Jud. Gorj

Nr. Crt	Nr cadastral Nr. topografic	Suprafaţa* (mp)	Observaţii / Referinţe
A1		1	Sector cadastral:78 Teren neimprejmuit;

B. Partea II. Proprietari şi acte

Inscrieri privitoare la dreptul de proprietate şi alte drepturi reale		Referinţe
/		
Act Normativ nr. 123, din 10/07/2012 emis de PARLAMENTUL ROMÂNIEI (LEGE;);		
B1	Intabulare, drept de PROPRIETATE, dobandit prin Lege, cota actuala 1/1, cota initiala 1/1	A1
	1) **STATUL ROMÂN**, CIF:9999999999999	

C. Partea III. SARCINI .

Inscrieri privind dezmembramintele dreptului de proprietate, drepturi reale de garanţie şi sarcini	Referinţe
NU SUNT	

Anexa Nr. 1 La Partea I

Teren

Nr cadastral	Suprafaţa (mp)*	Observaţii / Referinţe
	1	

* Suprafaţa este determinată in planul de proiecţie Stereo 70.

DETALII LINIARE IMOBIL

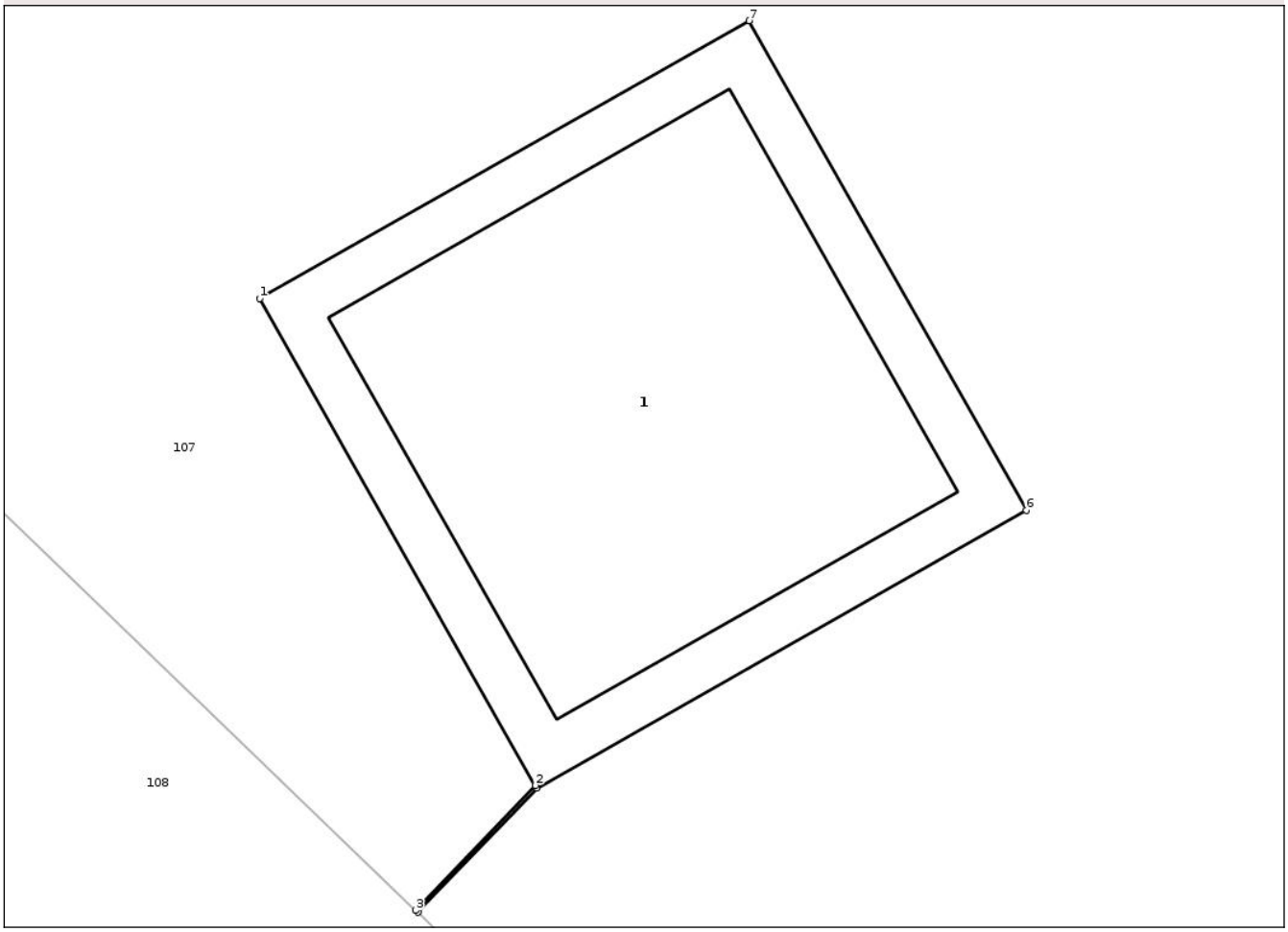

Date referitoare la teren

Crt	Categorie folosință	Intra vilan	Suprafaţa (mp)	Tarla	Parcelă	Nr. topo	Observaţii / Referinţe
1	curti constructii	DA	1	18	620/1	-	

Date referitoare la construcţii

Crt	Număr	Destinaţie construcţie	Supraf. (mp)	Situaţie juridică	Observaţii / Referinţe
A1.1	-C1	constructii industriale si edilitare	Din acte: 0 Masurata: 1	Fara acte	Nr. niveluri:1; S. construita la sol:1 mp; S. construita desfasurata:1 mp; STÂLP

Lungime Segmente
1) Valorile lungimilor segmentelor sunt obţinute din proiecţie în plan.

Punct început	X / Y	Punct sfârşit	X / Y	Lungime segment (** (m)
1	360.001,192 374.426,876	2	360.001,682 374.426,011	0.994
2	360.001,682 374.426,011	3	360.001,469 374.425,789	0.308
3	360.001,469 374.425,789	4	360.001,473 374.425,786	0.005

Document care conține date cu caracter personal, protejat de prevederile Regulamentului (UE) nr. 679/2016 și Legii 190/2018

Punct început	X / Y	Punct sfârşit	X / Y	Lungime segment (** (m)
4	360.001,473 374.425,786	5	360.001,685 374.426,006	0.306
5	360.001,685 374.426,006	6	360.002,555 374.426,5	1.0
6	360.002,555 374.426,5	7	360.002,062 374.427,369	0.999
7	360.002,062 374.427,369	1	360.001,192 374.426,876	1.0

** Lungimile segmentelor sunt determinate în planul de proiecţie Stereo 70 şi sunt rotunjite la 1 milimetru.
*** Distanţa dintre puncte este formată din segmente cumulate ce sunt mai mici decât valoarea 1 milimetru.

Document care conține date cu caracter personal, protejat de prevederile Regulamentului (UE) nr. 679/2016 și Legii 190/2018

DATE DESPRE IMOBILUL NR. 308

Oficiul de Cadastru şi Publicitate Imobiliară GORJ
Biroul de Cadastru şi Publicitate Imobiliară Targu Jiu

A. Partea I. Descrierea imobilului

TEREN Intravilan

Adresa: Loc. Valea Cu Apa, Jud. Gorj

Nr. Crt	Nr cadastral Nr. topografic	Suprafaţa* (mp)	Observaţii / Referinţe
A1		1	Sector cadastral:78 Teren neimprejmuit;

B. Partea II. Proprietari şi acte

Inscrieri privitoare la dreptul de proprietate şi alte drepturi reale		Referinţe
/		
Act Normativ nr. 123, din 10/07/2012 emis de PARLAMENTUL ROMÂNIEI (LEGE;);		
B1	Intabulare, drept de PROPRIETATE, dobandit prin Lege, cota actuala 1/1, cota initiala 1/1	A1
	1) **STATUL ROMÂN**, CIF:9999999999999	

C. Partea III. SARCINI .

Inscrieri privind dezmembramintele dreptului de proprietate, drepturi reale de garanţie şi sarcini	Referinţe
NU SUNT	

Anexa Nr. 1 La Partea I

Teren

Nr cadastral	Suprafaţa (mp)*	Observaţii / Referinţe
	1	

* Suprafaţa este determinată in planul de proiecţie Stereo 70.

DETALII LINIARE IMOBIL

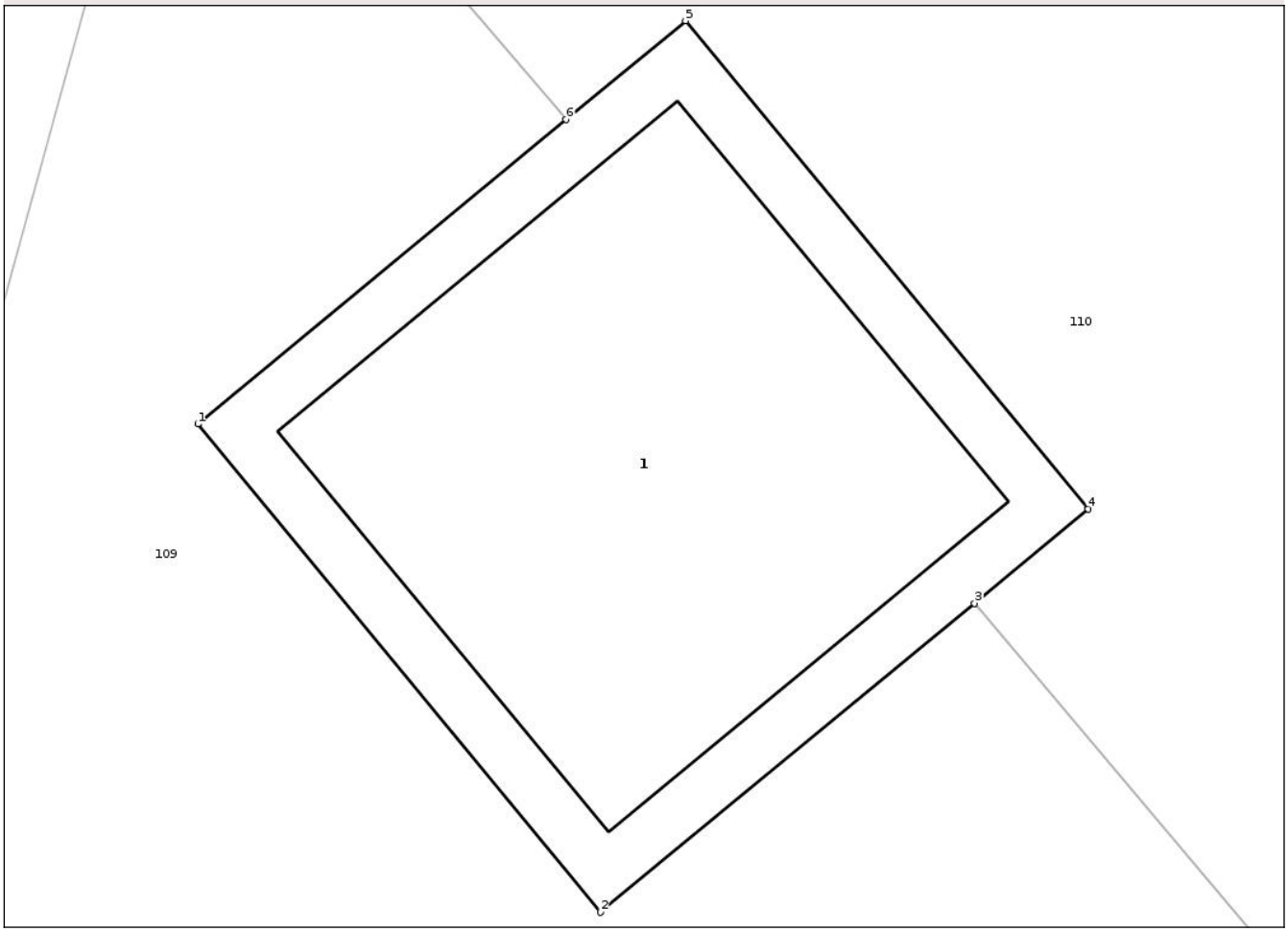

Date referitoare la teren

Crt	Categorie folosință	Intra vilan	Suprafaţa (mp)	Tarla	Parcelă	Nr. topo	Observaţii / Referinţe
1	curti constructii	DA	1	18	629/3	-	

Date referitoare la construcţii

Crt	Număr	Destinaţie construcţie	Supraf. (mp)	Situaţie juridică	Observaţii / Referinţe
A1.1	-C1	constructii industriale si edilitare	Din acte: 0 Masurata: 1	Fara acte	Nr. niveluri:1; S. construita la sol:1 mp; S. construita desfasurata:1 mp; STÂLP

Lungime Segmente
1) Valorile lungimilor segmentelor sunt obţinute din proiecţie în plan.

Punct început	X / Y	Punct sfârşit	X / Y	Lungime segment (** (m)
1	359.917,41 374.403,765	2	359.918,047 374.402,994	1.0
2	359.918,047 374.402,994	3	359.918,638 374.403,482	0.766
3	359.918,638 374.403,482	4	359.918,818 374.403,631	0.234

Document care conține date cu caracter personal, protejat de prevederile Regulamentului (UE) nr. 679/2016 și Legii 190/2018

Punct început	X / Y	Punct sfârşit	X / Y	Lungime segment (** (m)
4	359.918,818 374.403,631	5	359.918,181 374.404,402	1.0
5	359.918,181 374.404,402	6	359.917,992 374.404,246	0.245
6	359.917,992 374.404,246	1	359.917,41 374.403,765	0.755

** Lungimile segmentelor sunt determinate în planul de proiecţie Stereo 70 şi sunt rotunjite la 1 milimetru.
*** Distanţa dintre puncte este formată din segmente cumulate ce sunt mai mici decât valoarea 1 milimetru.

Document care conține date cu caracter personal, protejat de prevederile Regulamentului (UE) nr. 679/2016 și Legii 190/2018

DATE DESPRE IMOBILUL NR. 313

Oficiul de Cadastru şi Publicitate Imobiliară GORJ
Biroul de Cadastru şi Publicitate Imobiliară Targu Jiu

A. Partea I. Descrierea imobilului

TEREN Intravilan

Adresa: Loc. Valea Cu Apa, Str Valea Cu Apă, Nr. 34, Jud. Gorj

Nr. Crt	Nr cadastral Nr. topografic	Suprafaţa* (mp)	Observaţii / Referinţe
A1		408	Sector cadastral:78 Teren neimprejmuit;

B. Partea II. Proprietari şi acte

Inscrieri privitoare la dreptul de proprietate şi alte drepturi reale		Referinţe
/		
Act Administrativ nr. 4485, din 29/05/2025 emis de PRIMARIA COMUNEI FARCASESTI (ADEVERINTA;);		
B1	Inscrierea posesiei, drept de PROPRIETATE, dobandit prin Lege, cota actuala 1/1, cota initiala 1/1	A1
	1) **NEIDENTIFICAT NEIDENTIFICAT**	
Act Normativ nr. 7, din 13/03/1996 emis de PARLAMENTUL ROMÂNIEI, (Art. 13) (LEGE;);		
B2	Se noteaza mentiunea de proprietar neidentificat	A1

C. Partea III. SARCINI .

Inscrieri privind dezmembramintele dreptului de proprietate, drepturi reale de garanţie şi sarcini	Referinţe
NU SUNT	

Document care conține date cu caracter personal, protejat de prevederile Regulamentului (UE) nr. 679/2016 și Legii 190/2018

Anexa Nr. 1 La Partea I

Teren

Nr cadastral	Suprafaţa (mp)*	Observaţii / Referinţe
	408	

* Suprafaţa este determinată in planul de proiecţie Stereo 70.

DETALII LINIARE IMOBIL

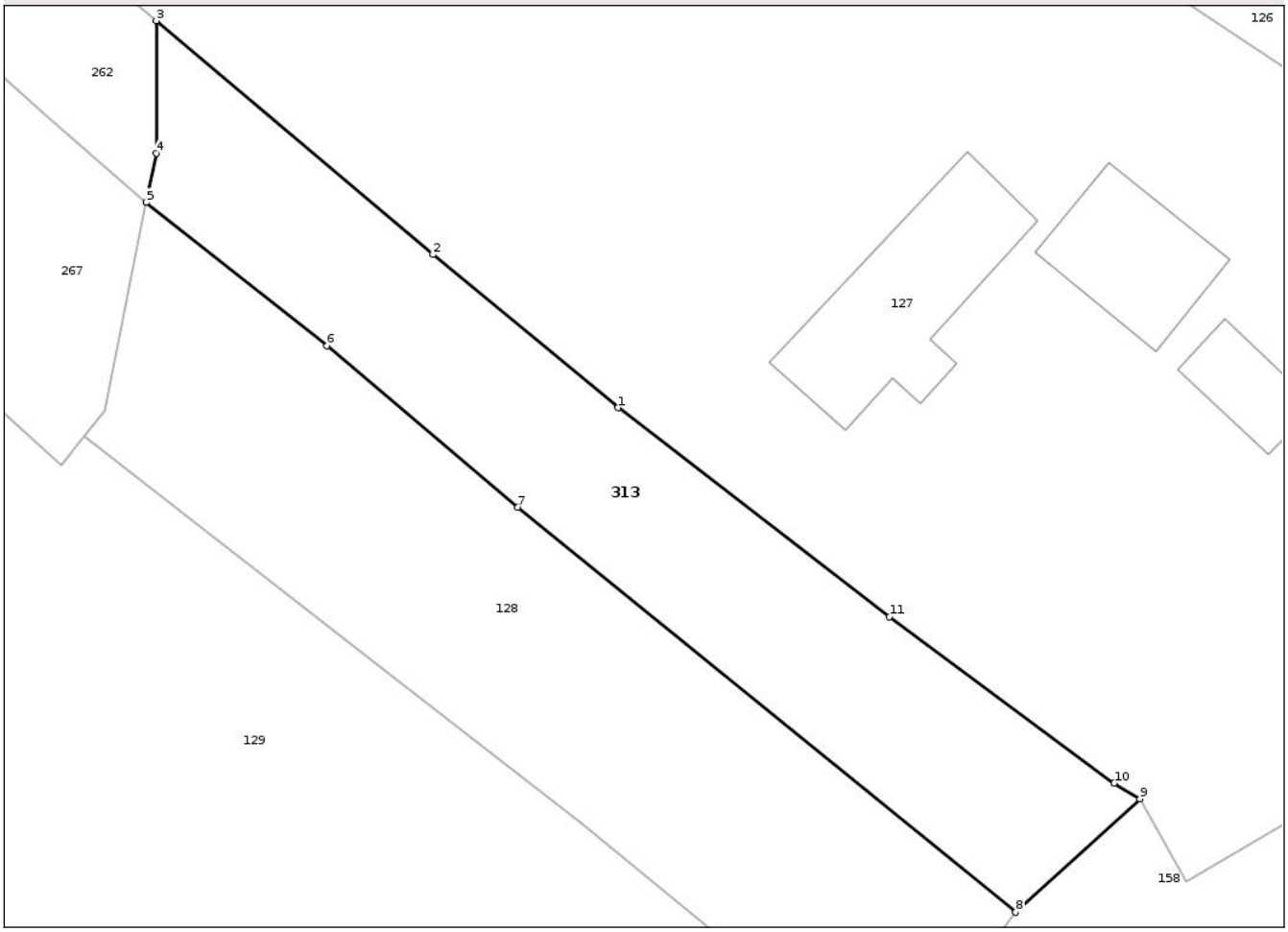

Date referitoare la teren

Crt	Categorie folosință	Intra vilan	Suprafaţa (mp)	Tarla	Parcelă	Nr. topo	Observaţii / Referinţe
1	arabil	DA	229	13	483	-	
2	arabil	DA	179	49	1590/16	-	

Lungime Segmente
1) Valorile lungimilor segmentelor sunt obţinute din proiecţie în plan.

Punct început	X / Y	Punct sfârşit	X / Y	Lungime segment (** (m)
1	359.912,468 374.211,132	2	359.903,462 374.218,572	11.682
2	359.903,462 374.218,572	3	359.890,0 374.229,936	17.617
3	359.890,0 374.229,936	4	359.890,0 374.223,5	6.436
4	359.890,0 374.223,5	5	359.889,522 374.221,111	2.436

Document care conține date cu caracter personal, protejat de prevederile Regulamentului (UE) nr. 679/2016 și Legii 190/2018

Punct început	X / Y	Punct sfârşit	X / Y	Lungime segment (** (m)
5	359.889,522 374.221,111	6	359.898,309 374.214,139	11.217
6	359.898,309 374.214,139	7	359.907,598 374.206,299	12.155
7	359.907,598 374.206,299	8	359.931,809 374.186,622	31.199
8	359.931,809 374.186,622	9	359.937,842 374.192,132	8.171
9	359.937,842 374.192,132	10	359.936,592 374.192,888	1.461
10	359.936,592 374.192,888	11	359.925,663 374.200,971	13.593
11	359.925,663 374.200,971	1	359.912,468 374.211,132	16.654

** Lungimile segmentelor sunt determinate în planul de proiecţie Stereo 70 şi sunt rotunjite la 1 milimetru.
*** Distanţa dintre puncte este formată din segmente cumulate ce sunt mai mici decât valoarea 1 milimetru.

Document care conține date cu caracter personal, protejat de prevederile Regulamentului (UE) nr. 679/2016 și Legii 190/2018

DATE DESPRE IMOBILUL NR. 318

Oficiul de Cadastru şi Publicitate Imobiliară GORJ
Biroul de Cadastru şi Publicitate Imobiliară Targu Jiu

A. Partea I. Descrierea imobilului

TEREN Extravilan

Adresa: Jud. Gorj

Nr. Crt	Nr cadastral Nr. topografic	Suprafaţa* (mp)	Observaţii / Referinţe
A1		991	Sector cadastral:78 Teren neimprejmuit;

B. Partea II. Proprietari şi acte

Inscrieri privitoare la dreptul de proprietate şi alte drepturi reale		Referinţe
/		
Act Administrativ nr. 4485, din 29/05/2025 emis de PRIMARIA COMUNEI FARCASESTI (ADEVERINTA;);		
B1	Inscrierea posesiei, drept de PROPRIETATE, dobandit prin Lege, cota actuala 1/1, cota initiala 1/1	A1
	1) **NEIDENTIFICAT NEIDENTIFICAT**	
Act Normativ nr. 7, din 13/03/1996 emis de PARLAMENTUL ROMÂNIEI, (Art. 13) (LEGE;);		
B2	Se noteaza mentiunea de proprietar neidentificat	A1

C. Partea III. SARCINI .

Inscrieri privind dezmembramintele dreptului de proprietate, drepturi reale de garanţie şi sarcini	Referinţe
NU SUNT	

Document care conține date cu caracter personal, protejat de prevederile Regulamentului (UE) nr. 679/2016 și Legii 190/2018

Anexa Nr. 1 La Partea I

Teren

Nr cadastral	Suprafaţa (mp)*	Observaţii / Referinţe
	991	

* Suprafaţa este determinată in planul de proiecţie Stereo 70.

DETALII LINIARE IMOBIL

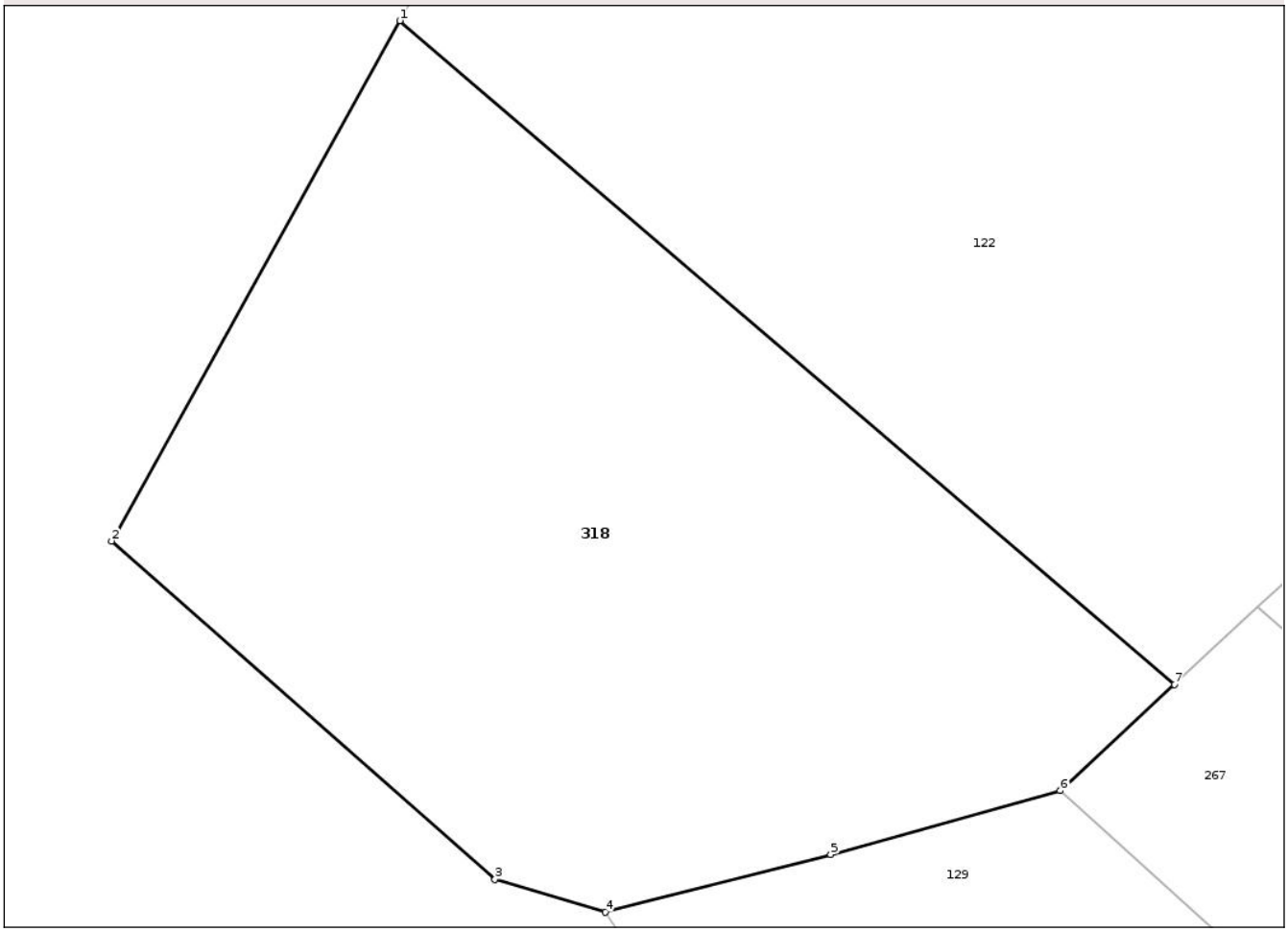

Date referitoare la teren

Crt	Categorie folosință	Intra vilan	Suprafaţa (mp)	Tarla	Parcelă	Nr. topo	Observaţii / Referinţe
1	livada	NU	991	18	638	-	

Lungime Segmente
1) Valorile lungimilor segmentelor sunt obţinute din proiecţie în plan.

Punct început	X / Y	Punct sfârşit	X / Y	Lungime segment (** (m)
1	359.837,392 374.259,372	2	359.824,419 374.235,975	26.753
2	359.824,419 374.235,975	3	359.841,68 374.220,754	23.013
3	359.841,68 374.220,754	4	359.846,65 374.219,277	5.185
4	359.846,65 374.219,277	5	359.856,795 374.221,87	10.471
5	359.856,795 374.221,87	6	359.867,136 374.224,739	10.732

Document care conține date cu caracter personal, protejat de prevederile Regulamentului (UE) nr. 679/2016 și Legii 190/2018

Punct început	X / Y	Punct sfârşit	X / Y	Lungime segment (** (m)
6	359.867,136 374.224,739	7	359.872,276 374.229,521	7.02
7	359.872,276 374.229,521	1	359.837,392 374.259,372	45.913

** Lungimile segmentelor sunt determinate în planul de proiecţie Stereo 70 şi sunt rotunjite la 1 milimetru.
*** Distanţa dintre puncte este formată din segmente cumulate ce sunt mai mici decât valoarea 1 milimetru.

Document care conține date cu caracter personal, protejat de prevederile Regulamentului (UE) nr. 679/2016 și Legii 190/2018