



## DATE DESPRE IMOBILUL NR. 2659

Oficiul de Cadastru și Publicitate Imobiliară GORJ  
Biroul de Cadastru și Publicitate Imobiliară Targu Jiu

## A. Partea I. Descrierea imobilului

TEREN Intravilan

Adresa: Loc. Artanu, Str Trandafirilor, Nr. 25, Jud. Gorj

Nr. Crt	Nr cadastral Nr. topografic	Suprafața* (mp)	Observații / Referințe
A1		473	Sector cadastral:81 Teren neimprejmuit;

## Construcții

Crt	Nr cadastral Nr. topografic	Adresa	Observații / Referințe
A1.1		Loc. Artanu, Str Trandafirilor, Nr. 25, Jud. Gorj	Nr. niveluri:1; S. construita la sol:27 mp; S. construita desfasurata:27 mp; parter
A1.2		Loc. Artanu, Str Trandafirilor, Nr. 25, Jud. Gorj	Nr. niveluri:1; S. construita la sol:10 mp; S. construita desfasurata:10 mp; parter

## B. Partea II. Proprietari și acte

Inscrieri privitoare la dreptul de proprietate și alte drepturi reale		Referințe
/		
Act Normativ nr. 7, din 13/03/1996 emis de Parlamentul României (art. 13, alin. 1);		
B1	Intabulare, drept de PROPRIETATE, dobandit prin Lege, cota actuala 1/1 1) NEIDENTIFICAT NEIDENTIFICAT	A1
Act Administrativ nr. 12014, din 25/02/2026 emis de Primăria Com. Negomir;		
B2	Se notează posesia faptică în favoarea lui Badea Ilie 1) <b>Badea Ilie</b>	A1
Act Normativ nr. 7, din 13/03/1996 emis de Parlamentul României (art. 12, alin. 14);		
B3	Intabulare, drept de PROPRIETATE, dobandit prin Lege, cota actuala 1/1 1) <b>Badea Ilie</b>	A1.1, A1.2

## C. Partea III. SARCINI .

Inscrieri privind dezmembramintele dreptului de proprietate, drepturi reale de garanție și sarcini	Referințe
NU SUNT	

## Anexa Nr. 1 La Partea I

## Teren

Nr cadastral	Suprafața (mp)*	Observații / Referințe
	473	

\* Suprafața este determinată în planul de proiecție Stereo 70.



## Date referitoare la teren

Crt	Categorie folosință	Intra vilan	Suprafața (mp)	Tarla	Parcelă	Nr. topo	Observații / Referințe
1	curti constructii	DA	129	14	575	-	
2	livada	DA	344	14	575	-	

## Date referitoare la construcții

Crt	Număr	Destinație construcție	Supraf. (mp)	Situație juridică	Observații / Referințe
A1.1		construcții anexa	27	Cu acte	Nr. niveluri:1; S. construita la sol:27 mp; S. construita desfasurata:27 mp; parter
A1.2		construcții anexa	10	Cu acte	Nr. niveluri:1; S. construita la sol:10 mp; S. construita desfasurata:10 mp; parter

## Lungime Segmente

1) Valorile lungimilor segmentelor sunt obținute din proiecție în plan.

Punct început	X / Y	Punct sfârșit	X / Y	Lungime segment (** (m)
1	359.231,752 366.758,252	2	359.232,762 366.762,585	4.449
2	359.232,762 366.762,585	3	359.233,564 366.766,344	3.844

Punct început	X / Y	Punct sfârșit	X / Y	Lungime segment (** (m)
3	359.233,564 366.766,344	4	359.236,032 366.774,826	8.834
4	359.236,032 366.774,826	5	359.237,226 366.777,64	3.057
5	359.237,226 366.777,64	6	359.239,211 366.782,72	5.454
6	359.239,211 366.782,72	7	359.240,166 366.788,319	5.68
7	359.240,166 366.788,319	8	359.240,263 366.794,365	6.047
8	359.240,263 366.794,365	9	359.230,434 366.793,874	9.841
9	359.230,434 366.793,874	10	359.228,651 366.782,492	11.52
10	359.228,651 366.782,492	11	359.225,957 366.772,89	9.973
11	359.225,957 366.772,89	12	359.222,565 366.763,992	9.523
12	359.222,565 366.763,992	13	359.218,862 366.750,772	13.729
13	359.218,862 366.750,772	14	359.217,722 366.745,702	5.196
14	359.217,722 366.745,702	15	359.225,823 366.748,942	8.725
15	359.225,823 366.748,942	16	359.228,223 366.749,76	2.535
16	359.228,223 366.749,76	17	359.230,785 366.755,134	5.953
17	359.230,785 366.755,134	1	359.231,752 366.758,252	3.265

\*\* Lungimile segmentelor sunt determinate în planul de proiecție Stereo 70 și sunt rotunjite la 1 milimetru.

\*\*\* Distanța dintre puncte este formată din segmente cumulate ce sunt mai mici decât valoarea 1 milimetru.





## DATE DESPRE IMOBILUL NR. 2649

Oficiul de Cadastru și Publicitate Imobiliară GORJ  
Biroul de Cadastru și Publicitate Imobiliară Targu Jiu

## A. Partea I. Descrierea imobilului

TEREN Intravilan

Nr. CF vechi:299  
Nr. cadastral vechi:744

Adresa: Loc. Artanu, Str Trandafirilor, Jud. Gorj

Nr. Crt	Nr cadastral Nr. topografic	Suprafața* (mp)	Observații / Referințe
A1	36137	Din acte: 1.344 Măsurată: 1.340	Sector cadastral:81 Teren neimprejmuit;

## B. Partea II. Proprietari și acte

Inscrieri privitoare la dreptul de proprietate și alte drepturi reale	Referințe
<b>4201 / 15/09/2004</b>	
Act Notarial nr. 3453, din 31/05/2004 emis de NP Claudia Părau;	
B1	A1
Intabulare, drept de PROPRIETATE cu titlu de drept cumpărare, dobândit prin Convenție, cota actuala 1/1	
1) <b>Marcu Eliodor</b> , căsătorit cu	
2) <b>Marcu Dochita</b> , bun comun; lipsă CNP	
OBSERVATII: (provenita din conversia CF 299)	

## C. Partea III. SARCINI .

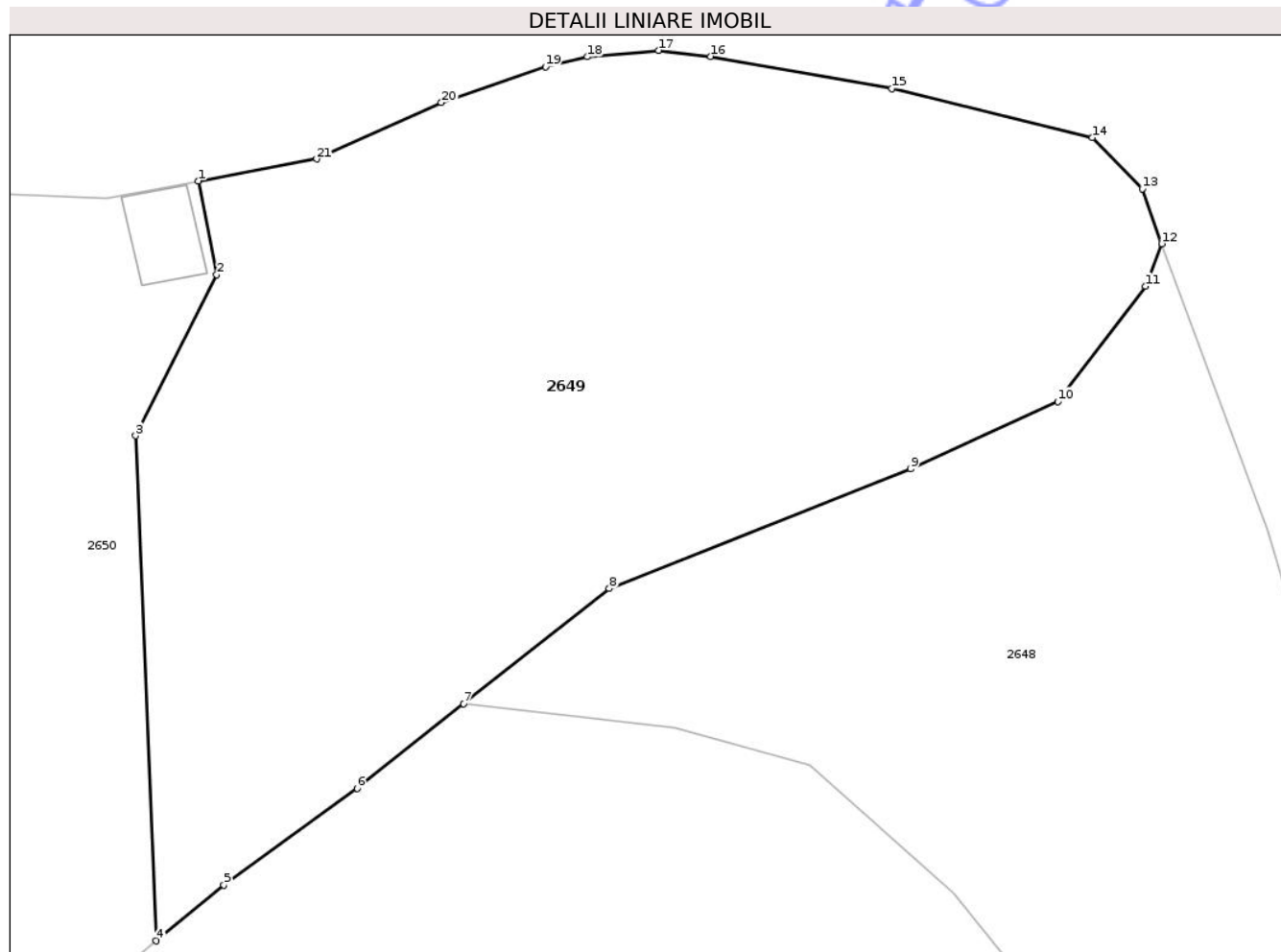
Inscrieri privind dezmembramentele dreptului de proprietate, drepturi reale de garanție și sarcini	Referințe
NU SUNT	

## Anexa Nr. 1 La Partea I

## Teren

Nr cadastral	Suprafața (mp)*	Observații / Referințe
36137	Din acte: 1.344 Masurata: 1.340	

\* Suprafața este determinată în planul de proiecție Stereo 70.



## Date referitoare la teren

Crt	Categorie folosință	Intra vilan	Suprafața (mp)	Tarla	Parcelă	Nr. topo	Observații / Referințe
1	pasune	DA	1.340	14	592/2, 593/2, 594, 595, 596	-	tufăriș

## Lungime Segmente

1) Valorile lungimilor segmentelor sunt obținute din proiecție în plan.

Punct început	X / Y	Punct sfârșit	X / Y	Lungime segment (** (m)	Punct început	X / Y	Punct sfârșit	X / Y	Lungime segment (** (m)
1	359.398,879 366.782,608	2	359.399,852 366.777,717	4.987	2	359.399,852 366.777,717	3	359.395,613 366.769,305	9.419
3	359.395,613 366.769,305	4	359.396,701 366.742,934	26.393	4	359.396,701 366.742,934	5	359.400,225 366.745,845	4.571
5	359.400,225 366.745,845	6	359.407,182 366.750,895	8.596	6	359.407,182 366.750,895	7	359.412,749 366.755,306	7.103
7	359.412,749 366.755,306	8	359.420,351 366.761,328	9.698	8	359.420,351 366.761,328	9	359.436,079 366.767,571	16.922

Punct început	X / Y	Punct sfârșit	X / Y	Lungime segment (** (m)
9	359.436,079 366.767,571	10	359.443,77 366.771,093	8.459
11	359.448,337 366.777,106	12	359.449,201 366.779,331	2.387
13	359.448,184 366.782,193	14	359.445,566 366.784,87	3.744
15	359.435,094 366.787,43	16	359.425,634 366.789,104	9.606
17	359.422,919 366.789,42	18	359.419,197 366.789,083	3.737
19	359.417,015 366.788,576	20	359.411,585 366.786,695	5.747
21	359.405,075 366.783,751	1	359.398,879 366.782,608	6.3

Punct început	X / Y	Punct sfârșit	X / Y	Lungime segment (** (m)
10	359.443,77 366.771,093	11	359.448,337 366.777,106	7.551
12	359.449,201 366.779,331	13	359.448,184 366.782,193	3.037
14	359.445,566 366.784,87	15	359.435,094 366.787,43	10.781
16	359.425,634 366.789,104	17	359.422,919 366.789,42	2.733
18	359.419,197 366.789,083	19	359.417,015 366.788,576	2.24
20	359.411,585 366.786,695	21	359.405,075 366.783,751	7.145

\*\* Lungimile segmentelor sunt determinate în planul de proiecție Stereo 70 și sunt rotunjite la 1 milimetru.

\*\*\* Distanța dintre puncte este formată din segmente cumulate ce sunt mai mici decât valoarea 1 milimetru.

Neutilizabil în Civil



**DATE DESPRE IMOBILUL NR. 2665**

Oficiul de Cadastru și Publicitate Imobiliară GORJ  
Biroul de Cadastru și Publicitate Imobiliară Targu Jiu

**A. Partea I. Descrierea imobilului**

TEREN Necunoscut

Adresa: Loc. Artanu, Str Trandafirilor, Nr. 35, Jud. Gorj

Nr. Crt	Nr cadastral Nr. topografic	Suprafața* (mp)	Observații / Referințe
A1	35264	7.131	Sector cadastral:81 Teren neimprejmuit;

**Construcții**

Crt	Nr cadastral Nr. topografic	Adresa	Observații / Referințe
A1.1	35264-C1	Loc. Artanu, Str Trandafirilor, Nr. 35, Jud. Gorj	Nr. niveluri:2; S. construita la sol:102 mp; S. construita desfasurata:126 mp; D+P
A1.2	35264-C2	Loc. Artanu, Str Trandafirilor, Nr. 35, Jud. Gorj	Nr. niveluri:1; S. construita la sol:40 mp; S. construita desfasurata:40 mp; parter
A1.3	35264-C3	Loc. Artanu, Str Trandafirilor, Nr. 35, Jud. Gorj	Nr. niveluri:1; S. construita la sol:33 mp; S. construita desfasurata:33 mp; parter

**B. Partea II. Proprietari și acte**

Inscrieri privitoare la dreptul de proprietate și alte drepturi reale		Referințe
<b>27037 / 28/07/2010</b>		
Act Notarial nr. 2660, din 27/07/2010 emis de NP Raluca Davitoiu (act administrativ nr. 2971/12-07-2010 emis de PRIM. NEGOMIR;);		
B1	Intabulare, drept de PROPRIETATE, dobandit prin Conventie, cota actuala 1/1 1) Rucsoiu Constantin, bun comun	A1, A1.2
/		
Act Normativ nr. 7, din 13/03/1996 emis de Parlamentul României (art. 12, alin. 14);		
B2	Intabulare, drept de PROPRIETATE, dobandit prin Lege, cota actuala 1/1 1) Rucsoiu Constantin	A1.1, A1.3

**C. Partea III. SARCINI .**

Inscrieri privind dezmembramintele dreptului de proprietate, drepturi reale de garanție și sarcini	Referințe
NU SUNT	

## Anexa Nr. 1 La Partea I

## Teren

Nr cadastral	Suprafața (mp)*	Observații / Referințe
35264	7.131	

\* Suprafața este determinată în planul de proiecție Stereo 70.



## Date referitoare la teren

Crt	Categorie folosință	Intravilan	Suprafața (mp)	Tarla	Parcelă	Nr. topo	Observații / Referințe
1	curți constructii	DA	868	14	548	-	
2	vie	DA	633	14	549	-	
3	livada	DA	954	14	548, 549, 559	-	
4	arabil	DA	496	14	552/2	-	
5	livada	DA	1.228	14	549, 550, 551/2, 552/2	-	
6	livada	NU	804	48	3045, 3041/2, 3061/2	-	
7	faneata	NU	836	48	3046, 3060/2	-	
8	pasune	NU	1.312	48	3044/2, 3047, 3059/2	-	împădurită

## Date referitoare la construcții

Crt	Număr	Destinație construcție	Supraf. (mp)	Situație juridică	Observații / Referințe
A1.1	35264-C1	construcții de locuințe	102	Cu acte	Nr. niveluri:2; S. construita la sol:102 mp; S. construita desfasurata:126 mp; D+P
A1.2	35264-C2	construcții anexa	40	Cu acte	Nr. niveluri:1; S. construita la sol:40 mp; S. construita desfasurata:40 mp; parter
A1.3	35264-C3	construcții anexa	33	Cu acte	Nr. niveluri:1; S. construita la sol:33 mp; S. construita desfasurata:33 mp; parter

## Lungime Segmente

1) Valorile lungimilor segmentelor sunt obținute din proiecție în plan.

Punct început	X / Y	Punct sfârșit	X / Y	Lungime segment (** (m))
1	359.096,912 366.815,21	2	359.087,814 366.823,633	12.398
3	359.082,93 366.829,136	4	359.081,663 366.831,632	2.8
5	359.077,602 366.841,91	6	359.071,931 366.857,979	17.04
7	359.069,459 366.862,011	8	359.067,506 366.860,889	2.252
9	359.048,22 366.844,962	10	359.051,699 366.836,671	8.991
11	359.055,442 366.826,113	12	359.058,701 366.817,982	8.761
13	359.063,848 366.803,969	14	359.065,537 366.798,93	5.315
15	359.069,371 366.788,558	16	359.077,247 366.764,449	25.364
17	359.081,308 366.752,911	18	359.083,368 366.745,81	7.394
19	359.088,094 366.729,238	20	359.092,626 366.704,213	25.433
21	359.089,654 366.703,811	22	359.100,139 366.654,311	50.598
23	359.103,178 366.638,834	24	359.106,388 366.625,508	13.708
25	359.111,847 366.606,006	26	359.122,3 366.567,379	40.016
27	359.144,594 366.572,869	28	359.144,043 366.574,594	1.812
29	359.129,29 366.620,73	30	359.124,744 366.637,345	17.226
31	359.121,3 366.654,191	32	359.118,217 366.672,289	18.359
33	359.111,536 366.708,33	34	359.098,721 366.813,688	106.135

Punct început	X / Y	Punct sfârșit	X / Y	Lungime segment (** (m))
2	359.087,814 366.823,633	3	359.082,93 366.829,136	7.357
4	359.081,663 366.831,632	5	359.077,602 366.841,91	11.051
6	359.071,931 366.857,979	7	359.069,459 366.862,011	4.729
8	359.067,506 366.860,889	9	359.048,22 366.844,962	25.013
10	359.051,699 366.836,671	11	359.055,442 366.826,113	11.202
12	359.058,701 366.817,982	13	359.063,848 366.803,969	14.927
14	359.065,537 366.798,93	15	359.069,371 366.788,558	11.058
16	359.077,247 366.764,449	17	359.081,308 366.752,911	12.231
18	359.083,368 366.745,81	19	359.088,094 366.729,238	17.233
20	359.092,626 366.704,213	21	359.089,654 366.703,811	3.0
22	359.100,139 366.654,311	23	359.103,178 366.638,834	15.772
24	359.106,388 366.625,508	25	359.111,847 366.606,006	20.252
26	359.122,3 366.567,379	27	359.144,594 366.572,869	22.96
28	359.144,043 366.574,594	29	359.129,29 366.620,73	48.437
30	359.124,744 366.637,345	31	359.121,3 366.654,191	17.195
32	359.118,217 366.672,289	33	359.111,536 366.708,33	36.654
34	359.098,721 366.813,688	1	359.096,912 366.815,21	2.364

\*\* Lungimile segmentelor sunt determinate în planul de proiecție Stereo 70 și sunt rotunjite la 1 milimetru.

\*\*\* Distanța dintre puncte este formată din segmente cumulate ce sunt mai mici decât valoarea 1 milimetru.



**DATE DESPRE IMOBILUL NR. 2683**

Oficiul de Cadastru și Publicitate Imobiliară GORJ  
Biroul de Cadastru și Publicitate Imobiliară Targu Jiu

**A. Partea I. Descrierea imobilului**

TEREN Necunoscut

Adresa: Loc. Artanu, Jud. Gorj

Nr. Crt	Nr cadastral Nr. topografic	Suprafața* (mp)	Observații / Referințe
A1	37356	Din acte: 9.792 Masurata: 10.280	Sector cadastral:81 Teren neimprejmuit;

**B. Partea II. Proprietari și acte**

Inscrieri privitoare la dreptul de proprietate și alte drepturi reale		Referințe
<b>7788 / 17/02/2017</b>		
Act Notarial nr. 309, din 18/01/2012 emis de N.P. Mirela Aldoiu (Act Notarial nr. 702, din 29/01/1998 emis de N.P. Raceanu Ion; Act Administrativ nr. 586, din 06/02/2017 emis de Comuna Negomir; Act Notarial nr. 689, din 31/10/1997 emis de N.P. Claudia Parau; Act Administrativ nr. 3543, din 24/08/2016 emis de Primaria Com. Negomir;);		
B1	Intabulare, drept de PROPRIETATEcu titlu de drept partaj voluntar, dobandit prin Conventie, cota actuala 1/1 1) <b>Corobăianu Ion</b> , bun propriu	A1

**C. Partea III. SARCINI .**

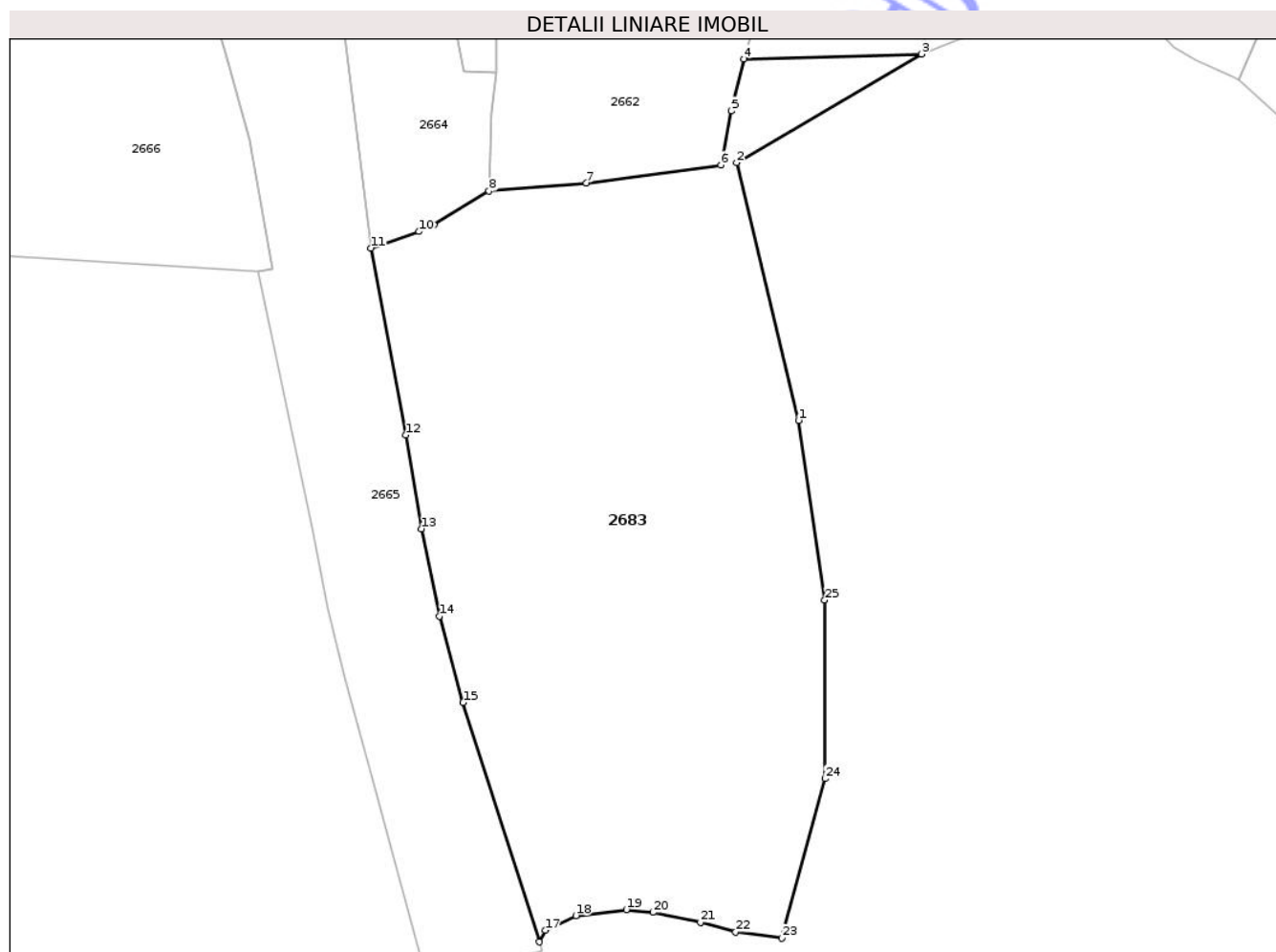
Inscrieri privind dezmembramintele dreptului de proprietate, drepturi reale de garanție și sarcini	Referințe
NU SUNT	

## Anexa Nr. 1 La Partea I

## Teren

Nr cadastral	Suprafața (mp)*	Observații / Referințe
37356	Din acte: 9.792 Masurata: 10.280	

\* Suprafața este determinată în planul de proiecție Stereo 70.



## Date referitoare la teren

Crt	Categorie folosință	Intra vilan	Suprafața (mp)	Tarla	Parcelă	Nr. topo	Observații / Referințe
1	pasune	DA	5	48	3041	-	tufăriș
2	pasune	NU	7.599	14; 48	571; 3040, 3042, 3043, 3044	-	tufăriș
3	livada	NU	1.481	48	3041	-	
4	pasune	NU	598	48	3044	-	împădurită
5	vie	NU	597	48	3048, 3049	-	

## Lungime Segmente

1) Valorile lungimilor segmentelor sunt obținute din proiecție în plan.

Punct început	X / Y	Punct sfârșit	X / Y	Lungime segment (** (m))
1	359.194,028 366.675,129	2	359.182,088 366.724,79	51.076

Punct început	X / Y	Punct sfârșit	X / Y	Lungime segment (** (m))
2	359.182,088 366.724,79	3	359.217,722 366.745,702	41.317

Punct început	X / Y	Punct sfârșit	X / Y	Lungime segment (** (m)	Punct început	X / Y	Punct sfârșit	X / Y	Lungime segment (** (m)
3	359.217,722 366.745,702	4	359.183,54 366.744,781	34.195	4	359.183,54 366.744,781	5	359.181,086 366.734,757	10.321
5	359.181,086 366.734,757	6	359.179,087 366.724,326	10.62	6	359.179,087 366.724,326	7	359.153,087 366.720,864	26.229
7	359.153,087 366.720,864	8	359.134,312 366.719,294	18.84	8	359.134,312 366.719,294	9	359.123,742 366.712,786	12.413
9	359.123,742 366.712,786	10	359.120,769 366.711,506	3.237	10	359.120,769 366.711,506	11	359.111,536 366.708,33	9.764
11	359.111,536 366.708,33	12	359.118,217 366.672,289	36.654	12	359.118,217 366.672,289	13	359.121,3 366.654,191	18.359
13	359.121,3 366.654,191	14	359.124,744 366.637,345	17.195	14	359.124,744 366.637,345	15	359.129,29 366.620,73	17.226
15	359.129,29 366.620,73	16	359.144,043 366.574,594	48.437	16	359.144,043 366.574,594	17	359.145,195 366.576,836	2.521
17	359.145,195 366.576,836	18	359.151,049 366.579,627	6.485	18	359.151,049 366.579,627	19	359.160,803 366.580,821	9.827
19	359.160,803 366.580,821	20	359.165,91 366.580,275	5.137	20	359.165,91 366.580,275	21	359.175,088 366.578,378	9.372
21	359.175,088 366.578,378	22	359.181,889 366.576,515	7.052	22	359.181,889 366.576,515	23	359.190,776 366.575,294	8.97
23	359.190,776 366.575,294	24	359.199,127 366.606,054	31.873	24	359.199,127 366.606,054	25	359.199,076 366.640,455	34.401
25	359.199,076 366.640,455	1	359.194,028 366.675,129	35.039					

\*\* Lungimile segmentelor sunt determinate în planul de proiecție Stereo 70 și sunt rotunjite la 1 milimetru.

\*\*\* Distanța dintre puncte este formată din segmente cumulate ce sunt mai mici decât valoarea 1 milimetru.





## DATE DESPRE IMOBILUL NR. 2680

Oficiul de Cadastru și Publicitate Imobiliară GORJ  
Biroul de Cadastru și Publicitate Imobiliară Targu Jiu

## A. Partea I. Descrierea imobilului

Nr. CF vechi:220  
Nr. cadastral vechi:652

TEREN Intravilan

Adresa: Loc. Artanu, Str Valea Morii, Nr. 47, Jud. Gorj

Nr. Crt	Nr cadastral Nr. topografic	Suprafața* (mp)	Observații / Referințe
A1	36132	Din acte: 1.405 Masurata: 1.459	Sector cadastral:81 Teren imprejmuit;

## Construcții

Crt	Nr cadastral Nr. topografic	Adresa	Observații / Referințe
A1.1	36132-C1	Loc. Artanu, Str Valea Morii, Nr. 47, Jud. Gorj	Nr. niveluri:2; S. construita la sol:117 mp; S. construita desfasurata:149 mp; D+P
A1.2	36132-C2	Loc. Artanu, Str Valea Morii, Nr. 47, Jud. Gorj	Nr. niveluri:1; S. construita la sol:25 mp; S. construita desfasurata:25 mp; parter
A1.3	36132-C3	Loc. Artanu, Str Valea Morii, Nr. 47, Jud. Gorj	Nr. niveluri:1; S. construita la sol:100 mp; S. construita desfasurata:100 mp; parter

## B. Partea II. Proprietari și acte

Inscrieri privitoare la dreptul de proprietate și alte drepturi reale		Referințe
<b>8032 / 12/02/2018</b>		
Act Notarial nr. 712, din 02/02/2018 emis de NP Parau Claudia Radita;		
B1	Intabulare, drept de PROPRIETATEcu titlu de drept cumparare, dobandit prin Conventie, cota actuala 1/1 1) Califantu Marinela-Cristina 2) Califantu Ionel, bun comun	A1
Act Normativ nr. 7, din 13/03/1996 emis de Parlamentul României (art. 12, alin. 14);		
B2	Intabulare, drept de PROPRIETATE, dobandit prin Lege, cota actuala 1/1 1) Califantu Marinela-Cristina 2) Califantu Ionel, bun comun	A1.1, A1.2, A1.3

## C. Partea III. SARCINI .

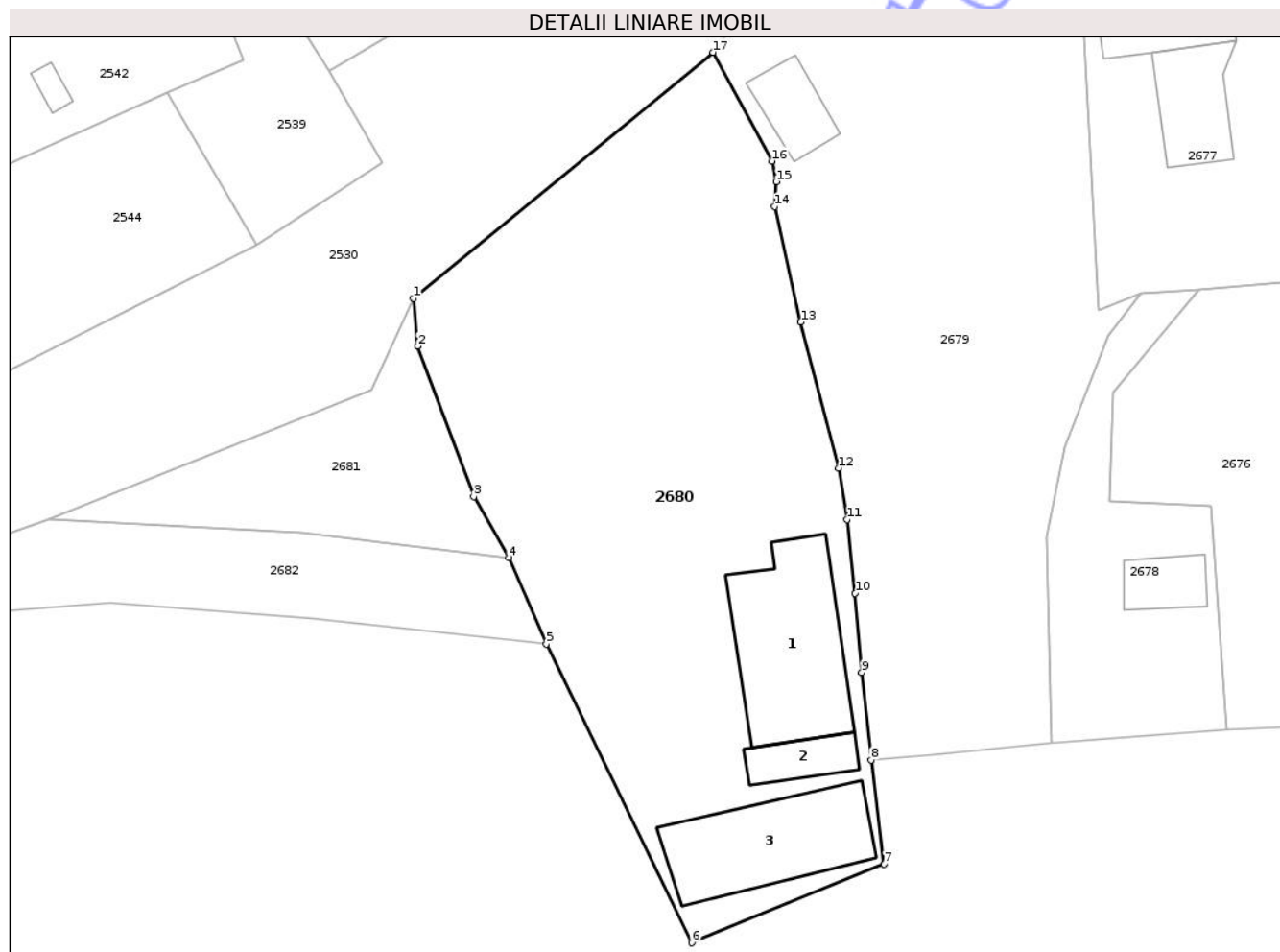
Inscrieri privind dezmembramintele dreptului de proprietate, drepturi reale de garanție și sarcini	Referințe
NU SUNT	

## Anexa Nr. 1 La Partea I

## Teren

Nr cadastral	Suprafața (mp)*	Observații / Referințe
36132	Din acte: 1.405 Masurata: 1.459	

\* Suprafața este determinată în planul de proiecție Stereo 70.



## Date referitoare la teren

Crt	Categorie folosință	Intra vilan	Suprafața (mp)	Tarla	Parcelă	Nr. topo	Observații / Referințe
1	curți constructii	DA	753	14	507	-	
2	livada	DA	362	14	506	-	
3	arabil	DA	344	14	505, 506	-	

## Date referitoare la construcții

Crt	Număr	Destinație construcție	Supraf. (mp)	Situație juridică	Observații / Referințe
A1.1	36132-C1	construcții de locuințe	117	Cu acte	Nr. niveluri:2; S. construita la sol:117 mp; S. construita desfasurata:149 mp; D+P
A1.2	36132-C2	construcții anexa	25	Cu acte	Nr. niveluri:1; S. construita la sol:25 mp; S. construita desfasurata:25 mp; parter
A1.3	36132-C3	construcții anexa	100	Cu acte	Nr. niveluri:1; S. construita la sol:100 mp; S. construita desfasurata:100 mp; parter

## Lungime Segmente

1) Valorile lungimilor segmentelor sunt obținute din proiecție în plan.

Punct început	X / Y	Punct sfârșit	X / Y	Lungime segment (** (m)

Punct început	X / Y	Punct sfârșit	X / Y	Lungime segment (** (m)
1	358.723,986 366.723,92	2	358.724,286 366.720,227	3.705
2	358.724,286 366.720,227	3	358.728,646 366.708,593	12.424
3	358.728,646 366.708,593	4	358.731,357 366.703,88	5.437
4	358.731,357 366.703,88	5	358.734,256 366.697,204	7.278
5	358.734,256 366.697,204	6	358.745,492 366.674,091	25.7
6	358.745,492 366.674,091	7	358.760,361 366.680,181	16.068
7	358.760,361 366.680,181	8	358.759,378 366.688,23	8.108
8	358.759,378 366.688,23	9	358.758,662 366.694,99	6.798
9	358.758,662 366.694,99	10	358.758,15 366.701,107	6.139
10	358.758,15 366.701,107	11	358.757,542 366.706,828	5.753
11	358.757,542 366.706,828	12	358.756,858 366.710,8	4.031
12	358.756,858 366.710,8	13	358.753,94 366.722,102	11.672
13	358.753,94 366.722,102	14	358.751,936 366.731,033	9.153
14	358.751,936 366.731,033	15	358.752,049 366.732,948	1.918
15	358.752,049 366.732,948	16	358.751,71 366.734,546	1.634
16	358.751,71 366.734,546	17	358.747,148 366.742,949	9.561
17	358.747,148 366.742,949	1	358.723,986 366.723,92	29.976

\*\* Lungimile segmentelor sunt determinate în planul de proiecție Stereo 70 și sunt rotunjite la 1 milimetru.

\*\*\* Distanța dintre puncte este formată din segmente cumulate ce sunt mai mici decât valoarea 1 milimetru.



**DATE DESPRE IMOBILUL NR. 2658**

Oficiul de Cadastru și Publicitate Imobiliară GORJ  
Biroul de Cadastru și Publicitate Imobiliară Targu Jiu

**A. Partea I. Descrierea imobilului**

TEREN Necunoscut

Adresa: Loc. Artanu, Str Trandafirilor, Nr. 23, Jud. Gorj, punctul "Curtea casei"

Nr. Crt	Nr cadastral Nr. topografic	Suprafața* (mp)	Observații / Referințe
A1		Din acte: 1.300 Masurata: 1.292	Sector cadastral:81 Teren imprejmuit;

**Construcții**

Crt	Nr cadastral Nr. topografic	Adresa	Observații / Referințe
A1.1		Loc. Artanu, Str Trandafirilor, Nr. 23, Jud. Gorj, punctul "Curtea casei"	Nr. niveluri:1; S. construita la sol:46 mp; S. construita desfasurata:46 mp; parter
A1.2		Loc. Artanu, Str Trandafirilor, Nr. 23, Jud. Gorj, punctul "Curtea casei"	Nr. niveluri:1; S. construita la sol:21 mp; S. construita desfasurata:21 mp; parter
A1.3		Loc. Artanu, Str Trandafirilor, Nr. 23, Jud. Gorj, punctul "Curtea casei"	Nr. niveluri:1; S. construita la sol:28 mp; S. construita desfasurata:28 mp; parter

**B. Partea II. Proprietari și acte**

Inscrieri privitoare la dreptul de proprietate și alte drepturi reale	Referințe
/	
Act Notarial nr. 6328, din 21/09/2004 emis de NP Titu Ionașcu;	
B1 Intabulare, drept de PROPRIETATEcu titlu de drept întreținere, dobândit prin Conventie, cota actuala 1/1	A1, A1.1, A1.2, A1.3
1) Călin Ion DEFUNCT:Da	
2) Călin Maria, bun comun	

**C. Partea III. SARCINI .**

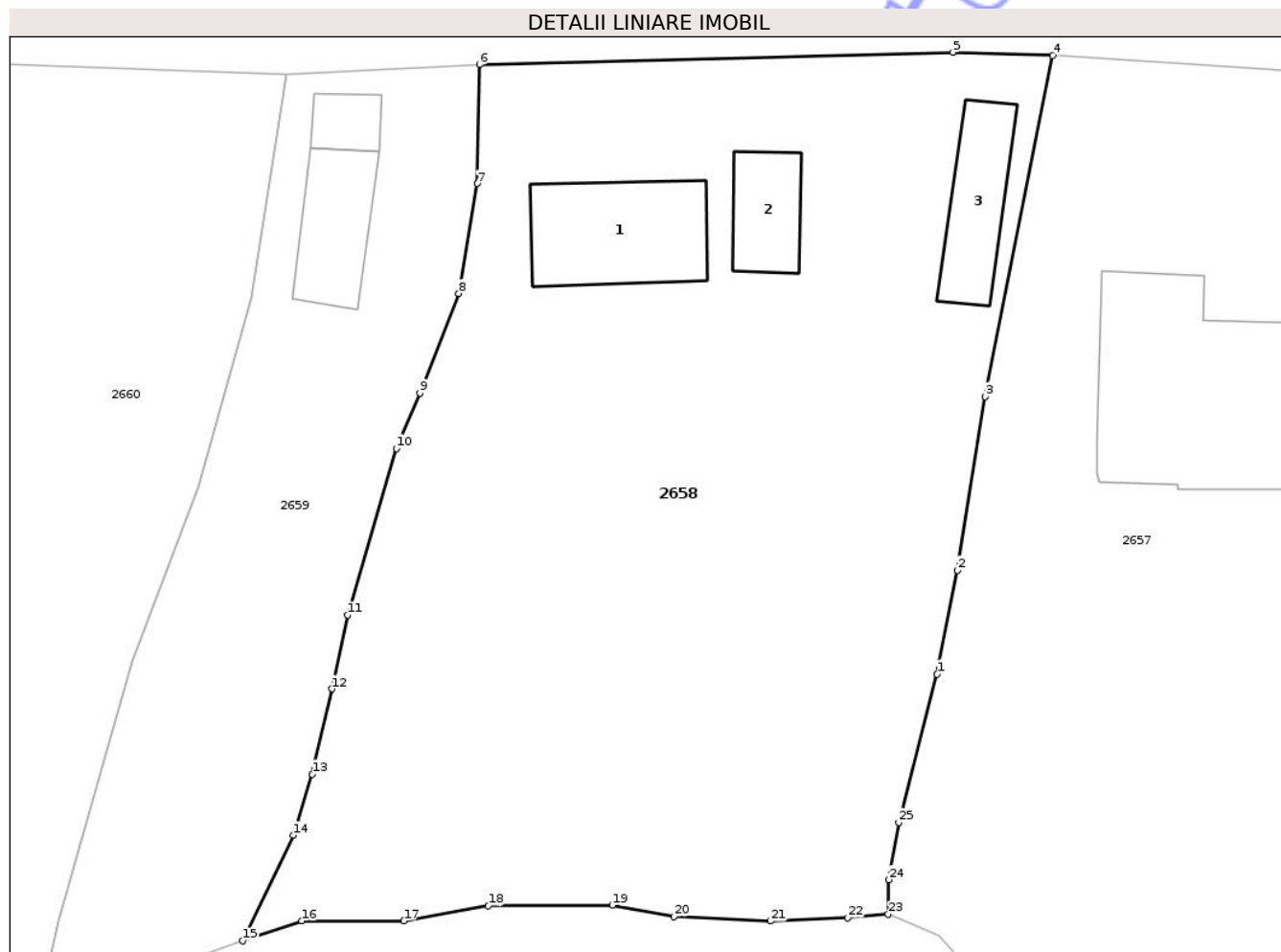
Inscrieri privind dezmembramintele dreptului de proprietate, drepturi reale de garanție și sarcini	Referințe
NU SUNT	

## Anexa Nr. 1 La Partea I

## Teren

Nr cadastral	Suprafața (mp)*	Observații / Referințe
	Din acte: 1.300 Masurata: 1.292	

\* Suprafața este determinată în planul de proiecție Stereo 70.



## Date referitoare la teren

Crt	Categorie folosință	Intra vilan	Suprafața (mp)	Tarla	Parcelă	Nr. topo	Observații / Referințe
1	curți constructii	DA	416	14	577	-	
2	livada	DA	870	14	576/1, 577	-	
3	livada	NU	4	14	576/1	-	
4	livada	NU	2	14	576/1	-	

## Date referitoare la construcții

Crt	Număr	Destinație construcție	Supraf. (mp)	Situație juridică	Observații / Referințe
A1.1		construcții de locuințe	46	Cu acte	Nr. niveluri:1; S. construita la sol:46 mp; S. construita desfasurata:46 mp; parter
A1.2		construcții anexa	21	Cu acte	Nr. niveluri:1; S. construita la sol:21 mp; S. construita desfasurata:21 mp; parter
A1.3		construcții anexa	28	Cu acte	Nr. niveluri:1; S. construita la sol:28 mp; S. construita desfasurata:28 mp; parter

## Lungime Segmente

1) Valorile lungimilor segmentelor sunt obținute din proiecție în plan.

Punct început	X / Y	Punct sfârșit	X / Y	Lungime segment (** (m)
1	359.263,543 366.763,345	2	359.264,585 366.768,632	5.388
3	359.266,002 366.777,46	4	359.269,423 366.794,833	17.706
5	359.264,356 366.794,995	6	359.240,263 366.794,365	24.101
7	359.240,166 366.788,319	8	359.239,211 366.782,72	5.68
9	359.237,226 366.777,64	10	359.236,032 366.774,826	3.057
11	359.233,564 366.766,344	12	359.232,762 366.762,585	3.844
13	359.231,752 366.758,252	14	359.230,785 366.755,134	3.265
15	359.228,223 366.749,76	16	359.231,218 366.750,781	3.164
17	359.236,423 366.750,782	18	359.240,711 366.751,543	4.356
19	359.247,02 366.751,571	20	359.250,148 366.750,999	3.18
21	359.255,069 366.750,767	22	359.258,998 366.750,931	3.932
23	359.261,059 366.751,11	24	359.261,095 366.752,881	1.771
25	359.261,594 366.755,797	1	359.263,543 366.763,345	7.796

Punct început	X / Y	Punct sfârșit	X / Y	Lungime segment (** (m)
2	359.264,585 366.768,632	3	359.266,002 366.777,46	8.941
4	359.269,423 366.794,833	5	359.264,356 366.794,995	5.07
6	359.240,263 366.794,365	7	359.240,166 366.788,319	6.047
8	359.239,211 366.782,72	9	359.237,226 366.777,64	5.454
10	359.236,032 366.774,826	11	359.233,564 366.766,344	8.834
12	359.232,762 366.762,585	13	359.231,752 366.758,252	4.449
14	359.230,785 366.755,134	15	359.228,223 366.749,76	5.953
16	359.231,218 366.750,781	17	359.236,423 366.750,782	5.205
18	359.240,711 366.751,543	19	359.247,02 366.751,571	6.309
20	359.250,148 366.750,999	21	359.255,069 366.750,767	4.927
22	359.258,998 366.750,931	23	359.261,059 366.751,11	2.069
24	359.261,095 366.752,881	25	359.261,594 366.755,797	2.958

\*\* Lungimile segmentelor sunt determinate în planul de proiecție Stereo 70 și sunt rotunjite la 1 milimetru.

\*\*\* Distanța dintre puncte este formată din segmente cumulate ce sunt mai mici decât valoarea 1 milimetru.





## DATE DESPRE IMOBILUL NR. 2670

Oficiul de Cadastru și Publicitate Imobiliară GORJ  
Biroul de Cadastru și Publicitate Imobiliară Targu Jiu

## A. Partea I. Descrierea imobilului

TEREN Necunoscut

Adresa: Loc. Artanu, Str Valea Morii, Nr. 31, Jud. Gorj

Nr. Crt	Nr cadastral Nr. topografic	Suprafața* (mp)	Observații / Referințe
A1	39784	8.621	Sector cadastral:81 Teren imprejmuit;

## Construcții

Crt	Nr cadastral Nr. topografic	Adresa	Observații / Referințe
A1.1	39784-C1	Loc. Artanu, Str Valea Morii, Nr. 31, Jud. Gorj	Nr. niveluri:1; S. construita la sol:108 mp; S. construita desfasurata:108 mp; Locuinta reg inaltime P, edificata in anul 1973
A1.2	39784-C2	Loc. Artanu, Str Valea Morii, Nr. 31, Jud. Gorj	Nr. niveluri:1; S. construita la sol:147 mp; S. construita desfasurata:147 mp; parter
A1.3	39784-C3	Loc. Artanu, Str Valea Morii, Nr. 31, Jud. Gorj	Nr. niveluri:1; S. construita la sol:56 mp; S. construita desfasurata:56 mp; parter
A1.4	39784-C4	Loc. Artanu, Str Valea Morii, Nr. 31, Jud. Gorj	Nr. niveluri:1; S. construita la sol:17 mp; S. construita desfasurata:17 mp; parter
A1.5	39784-C5	Loc. Artanu, Str Valea Morii, Nr. 31, Jud. Gorj	Nr. niveluri:1; S. construita la sol:10 mp; S. construita desfasurata:10 mp; Anexa , reg. inaltime P, sup. const. desf. 10 m.p edificata in anul 1975

## B. Partea II. Proprietari și acte

Inscrieri privitoare la dreptul de proprietate și alte drepturi reale	Referințe	
<b>53432 / 23/05/2024</b>		
Act Notarial nr. Partaj nr. 2589, din 03/05/2023 emis de BNP Raluca Davitoiu (act administrativ nr Certificat de nomenclatura stradala nr. 2348 din 24.05.2023, emis de COMuna Negomir;act notarial nr Contract intretinere nr. 751 din 04.02.2002, emis de BNP Neacsu Nistorescu;act administrativ nr Certificat fiscal nr. 2251 din 16.05.2023, emis de Comuna Negomir;act notarial nr CM nr. 300 din 17.09.2022, emis de BNP Raluca Davitoiu;act administrativ nr Asigurare din 23.03.2024, emis de DESTINE BROKER DE ASIGURARE REASIGURARE SRL);		
B1	Intabulare, drept de PROPRIETATE, dobandit prin Succesiune, cota actuala 3/8 1) Curici Ion-Alin, bun propriu	A1, A1.1, A1.5
B2	Intabulare, drept de PROPRIETATEcu titlu de drept partaj voluntar, dobandit prin Conventie, cota actuala 5/8 1) Curici Ion-Alin, bun propriu	A1, A1.1, A1.5
/		
Act Administrativ nr. 12019, din 25/02/2026 emis de Primăria Com. Negomir;		
B3	Se notează posesia faptică pentru suprafața de 1421mp în favoarea lui Curici Ion-Alin 1) Curici Ion-Alin	A1
Act Normativ nr. 7, din 13/03/1996 emis de Parlamentul României (art. 12, alin. 14);		
B4	Intabulare, drept de PROPRIETATE, dobandit prin Lege, cota actuala 1/1 1) Curici Ion-Alin	A1.2, A1.3, A1.4

## C. Partea III. SARCINI .

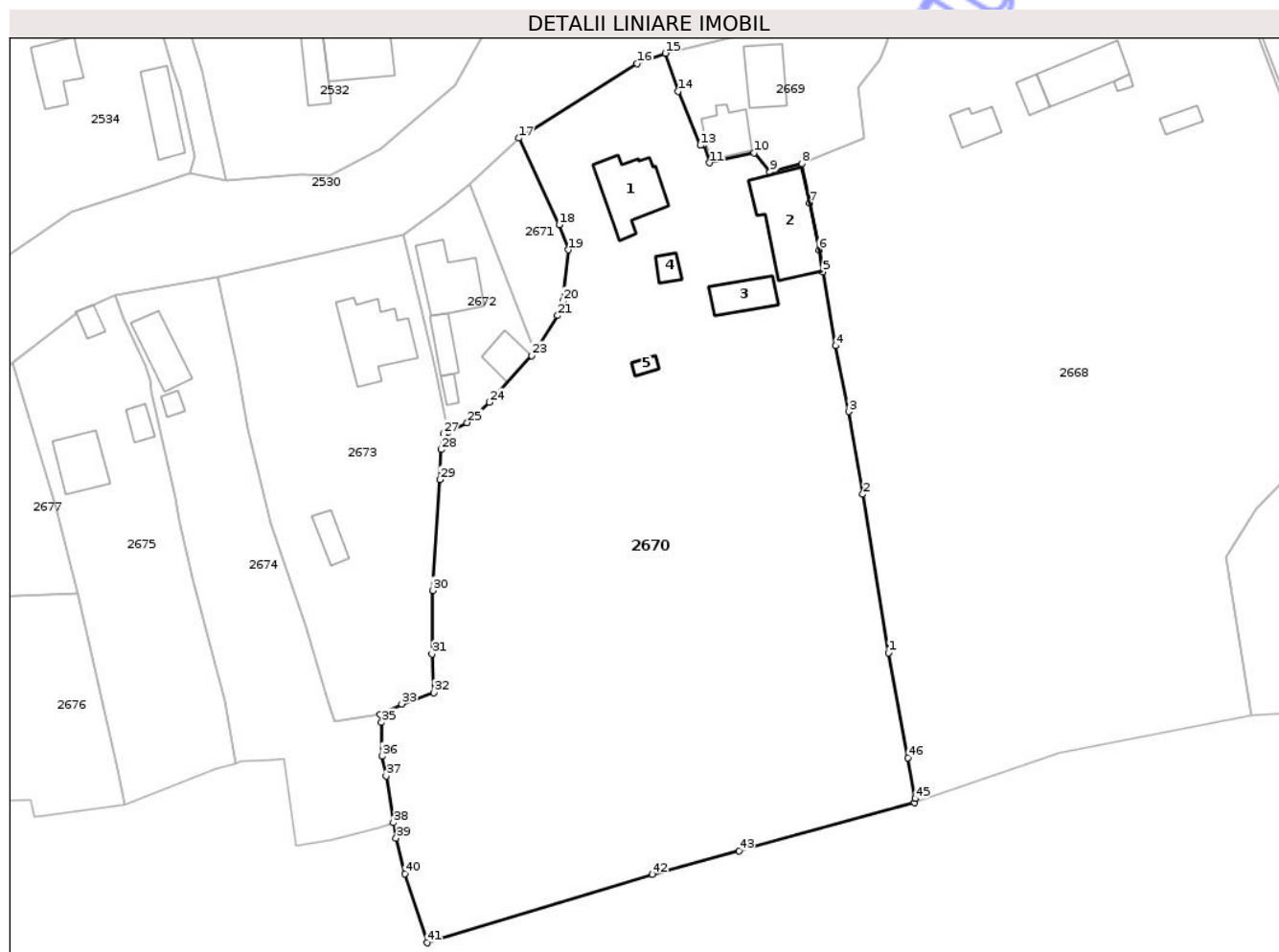
Inscrieri privind dezmembramintele dreptului de proprietate, drepturi reale de garanție și sarcini	Referințe
NU SUNT	

## Anexa Nr. 1 La Partea I

## Teren

Nr cadastral	Suprafața (mp)*	Observații / Referințe
39784	8.621	

\* Suprafața este determinată în planul de proiecție Stereo 70.



## Date referitoare la teren

Crt	Categorie folosință	Intra vilan	Suprafața (mp)	Tarla	Parcelă	Nr. topo	Observații / Referințe
1	curți constructii	DA	1.097	14	538	-	
2	vie	DA	698	14	533	-	
3	arabil	DA	2.453	14	532, 537	-	
4	faneata	DA	415	14	532	-	
5	arabil	NU	2.736	14	532	-	
6	faneata	NU	295	14	532	-	
7	pasune	NU	927	14	532	-	tufăriș

## Date referitoare la construcții

Crt	Număr	Destinație construcție	Supraf. (mp)	Situație juridică	Observații / Referințe
A1.1	39784-C1	construcții de locuințe	108	Cu acte	Nr. niveluri:1; S. construita la sol:108 mp; S. construita desfasurata:108 mp; Locuinta reg inaltime P, edificata in anul 1973
A1.2	39784-C2	construcții anexa	147	Cu acte	Nr. niveluri:1; S. construita la sol:147 mp; S. construita desfasurata:147 mp; parter
A1.3	39784-C3	construcții anexa	56	Cu acte	Nr. niveluri:1; S. construita la sol:56 mp; S. construita desfasurata:56 mp; parter
A1.4	39784-C4	construcții anexa	17	Cu acte	Nr. niveluri:1; S. construita la sol:17 mp; S. construita desfasurata:17 mp; parter

Crt	Număr	Destinație construcție	Supraf. (mp)	Situație juridică	Observații / Referințe
A1.5	39784-C5	construcții anexa	10	Cu acte	Nr. niveluri:1; S. construita la sol:10 mp; S. construita desfasurata:10 mp; Anexa , reg. inaltime P, sup. const. desf. 10 m.p edificata in anul 1975

**Lungime Segmente**

1) Valorile lungimilor segmentelor sunt obținute din proiecție în plan.

Punct început	X / Y	Punct sfârșit	X / Y	Lungime segment	Punct început	X / Y	Punct sfârșit	X / Y	Lungime segment	Punct început	X / Y	Punct sfârșit	X / Y	Lungime segment
1	358.972,145 366.717,18	2	358.967,792 366.744,171	27.339	2	358.967,792 366.744,171	3	358.965,377 366.758,241	14.276	3	358.965,377 366.758,241	4	358.963,199 366.769,425	11.394
4	358.963,199 366.769,425	5	358.960,977 366.782,016	12.786	5	358.960,977 366.782,016	6	358.960,351 366.785,711	3.748	6	358.960,351 366.785,711	7	358.958,789 366.793,737	8.176
7	358.958,789 366.793,737	8	358.957,388 366.800,417	6.825	8	358.957,388 366.800,417	9	358.952,021 366.798,955	5.563	9	358.952,021 366.798,955	10	358.949,27 366.802,263	4.302
10	358.949,27 366.802,263	11	358.941,734 366.800,542	7.73	11	358.941,734 366.800,542	12	358.940,65 366.803,669	3.309	12	358.940,65 366.803,669	13	358.940,162 366.803,502	0.516
13	358.940,162 366.803,502	14	358.936,326 366.812,678	9.945	14	358.936,326 366.812,678	15	358.934,194 366.819,18	6.843	15	358.934,194 366.819,18	16	358.929,349 366.817,458	5.142
16	358.929,349 366.817,458	17	358.909,296 366.804,743	23.744	17	358.909,296 366.804,743	18	358.916,125 366.789,985	16.261	18	358.916,125 366.789,985	19	358.917,717 366.785,744	4.53
19	358.917,717 366.785,744	20	358.916,795 366.777,032	8.761	20	358.916,795 366.777,032	21	358.915,885 366.774,542	2.651	21	358.915,885 366.774,542	22	358.911,903 366.768,431	7.293
22	358.911,903 366.768,431	23	358.911,466 366.767,761	0.8	23	358.911,466 366.767,761	24	358.904,276 366.759,803	10.725	24	358.904,276 366.759,803	25	358.900,445 366.756,337	5.167
25	358.900,445 366.756,337	26	358.897,257 366.754,797	3.54	26	358.897,257 366.754,797	27	358.896,473 366.754,422	0.869	27	358.896,473 366.754,422	28	358.896,017 366.751,764	2.697
28	358.896,017 366.751,764	29	358.895,823 366.746,651	5.116	29	358.895,823 366.746,651	30	358.894,627 366.727,797	18.893	30	358.894,627 366.727,797	31	358.894,462 366.716,982	10.816
31	358.894,462 366.716,982	32	358.894,828 366.710,404	6.588	32	358.894,828 366.710,404	33	358.889,326 366.708,509	5.819	33	358.889,326 366.708,509	34	358.885,651 366.706,687	4.102
34	358.885,651 366.706,687	35	358.885,894 366.705,331	1.377	35	358.885,894 366.705,331	36	358.885,934 366.699,63	5.701	36	358.885,934 366.699,63	37	358.886,675 366.696,274	3.437
37	358.886,675 366.696,274	38	358.887,872 366.688,283	8.081	38	358.887,872 366.688,283	39	358.888,361 366.685,672	2.656	39	358.888,361 366.685,672	40	358.889,837 366.679,59	6.258
40	358.889,837 366.679,59	41	358.893,645 366.667,878	12.316	41	358.893,645 366.667,878	42	358.931,967 366.679,522	40.052	42	358.931,967 366.679,522	43	358.946,728 366.683,537	15.297
43	358.946,728 366.683,537	44	358.976,652 366.691,68	31.012	44	358.976,652 366.691,68	45	358.976,721 366.692,416	0.74	45	358.976,721 366.692,416	46	358.975,508 366.699,369	7.058
46	358.975,508 366.699,369	1	358.972,145 366.717,18	18.126										

\*\* Lungimile segmentelor sunt determinate în planul de proiecție Stereo 70 și sunt rotunjite la 1 milimetru.

\*\*\* Distanța dintre puncte este formată din segmente cumulate ce sunt mai mici decât valoarea 1 milimetru.





## DATE DESPRE IMOBILUL NR. 2667

Oficiul de Cadastru și Publicitate Imobiliară GORJ  
Biroul de Cadastru și Publicitate Imobiliară Targu Jiu

## A. Partea I. Descrierea imobilului

TEREN Intravilan

Nr. CF vechi:42  
Nr. cadastral vechi:59

Adresa: Loc. Artanu, Str Valea Morii, Nr. 23, Jud. Gorj

Nr. Crt	Nr cadastral Nr. topografic	Suprafața* (mp)	Observații / Referințe
A1	35778	1.269	Sector cadastral:81 Teren imprejmuit;

## Construcții

Crt	Nr cadastral Nr. topografic	Adresa	Observații / Referințe
A1.1	35778-C1	Loc. Artanu, Str Valea Morii, Nr. 23, Jud. Gorj	Nr. niveluri:2; S. construita la sol:68 mp; S. construita desfasurata:96 mp; D+P

## B. Partea II. Proprietari și acte

Inscrieri privitoare la dreptul de proprietate și alte drepturi reale		Referințe
<b>3514 / 11/08/2000</b>		
Hotarare Judecatoreasca nr. 376, din 22/01/2009 emis de Judecătoria Târgu-Jiu;		
B1	Intabulare, drept de PROPRIETATEcu titlu de drept partaj succesoral, dobandit prin Conventie, cota actuala 1/1 1) <b>Corobăianu Ion</b> , bun propriu <i>OBSERVATII: (provenita din conversia CF 42)</i>	A1
Act Normativ nr. 7, din 13/03/1996 emis de Parlamentul României (art. 12, alin. 14);		
B2	Intabulare, drept de PROPRIETATE, dobandit prin Lege, cota actuala 1/1 1) <b>Corobăianu Ion</b>	A1.1

## C. Partea III. SARCINI .

Inscrieri privind dezmembramintele dreptului de proprietate, drepturi reale de garanție și sarcini	Referințe
NU SUNT	

## Anexa Nr. 1 La Partea I

## Teren

Nr cadastral	Suprafața (mp)*	Observații / Referințe
35778	1.269	

\* Suprafața este determinată în planul de proiecție Stereo 70.



## Date referitoare la teren

Crt	Categorie folosință	Intra vilan	Suprafața (mp)	Tarla	Parcelă	Nr. topo	Observații / Referințe
1	curți constructii	DA	760	14	542/2, 547	-	
2	faneata	DA	99	14	544/2	-	
3	arabil	DA	284	14	544/2, 547	-	
4	vie	DA	126	14	547	-	

## Date referitoare la construcții

Crt	Număr	Destinație construcție	Supraf. (mp)	Situație juridică	Observații / Referințe
A1.1	35778-C1	construcții de locuințe	68	Cu acte	Nr. niveluri:2; S. construita la sol:68 mp; S. construita desfasurata:96 mp; D+P

## Lungime Segmente

1) Valorile lungimilor segmentelor sunt obținute din proiecție în plan.

Punct început	X / Y	Punct sfârșit	X / Y	Lungime segment (** (m)
1	359.031,591 366.832,359	2	359.035,014 366.822,432	10.5

Punct început	X / Y	Punct sfârșit	X / Y	Lungime segment (** (m)
2	359.035,014 366.822,432	3	359.043,43 366.800,41	23.576
3	359.043,43 366.800,41	4	359.053,365 366.772,969	29.184
4	359.053,365 366.772,969	5	359.057,956 366.761,179	12.653
5	359.057,956 366.761,179	6	359.072,131 366.767,428	15.492
6	359.072,131 366.767,428	7	359.063,437 366.793,546	27.528
7	359.063,437 366.793,546	8	359.059,597 366.804,521	11.627
8	359.059,597 366.804,521	9	359.052,421 366.823,418	20.214
9	359.052,421 366.823,418	10	359.045,407 366.842,211	20.06
10	359.045,407 366.842,211	11	359.041,784 366.839,922	4.286
11	359.041,784 366.839,922	12	359.040,495 366.838,116	2.219
12	359.040,495 366.838,116	1	359.031,591 366.832,359	10.603

\*\* Lungimile segmentelor sunt determinate în planul de proiecție Stereo 70 și sunt rotunjite la 1 milimetru.

\*\*\* Distanța dintre puncte este formată din segmente cumulate ce sunt mai mici decât valoarea 1 milimetru.





## DATE DESPRE IMOBILUL NR. 2668

Oficiul de Cadastru și Publicitate Imobiliară GORJ  
Biroul de Cadastru și Publicitate Imobiliară Targu Jiu

## A. Partea I. Descrierea imobilului

TEREN Necunoscut

Adresa: Loc. Artanu, Str Valea Morii, Nr. 25, 27, Jud. Gorj

Nr. Crt	Nr cadastral Nr. topografic	Suprafața* (mp)	Observații / Referințe
A1		9.520	Sector cadastral:81 Teren neimpregmuit;

## Construcții

Crt	Nr cadastral Nr. topografic	Adresa	Observații / Referințe
A1.1		Loc. Artanu, Str Valea Morii, Nr. 25, 27, Jud. Gorj	Nr. niveluri:1; S. construita la sol:89 mp; S. construita desfasurata:89 mp; parter
A1.2		Loc. Artanu, Str Valea Morii, Nr. 25, 27, Jud. Gorj	Nr. niveluri:1; S. construita la sol:23 mp; S. construita desfasurata:23 mp; parter
A1.3		Loc. Artanu, Str Valea Morii, Nr. 25, 27, Jud. Gorj	Nr. niveluri:1; S. construita la sol:6 mp; S. construita desfasurata:6 mp; parter
A1.4		Loc. Artanu, Str Valea Morii, Nr. 25, 27, Jud. Gorj	Nr. niveluri:1; S. construita la sol:20 mp; S. construita desfasurata:20 mp; parter
A1.5		Loc. Artanu, Str Valea Morii, Nr. 25, 27, Jud. Gorj	Nr. niveluri:1; S. construita la sol:39 mp; S. construita desfasurata:39 mp; parter

## B. Partea II. Proprietari și acte

Inscrieri privitoare la dreptul de proprietate și alte drepturi reale		Referințe
/		
Act Notarial nr. 149, din 05/09/2013 emis de NP Părău Claudia;		
B1	Intabulare, drept de PROPRIETATE, dobandit prin Succesiune, cota actuala 1/5 1) <b>Iriza Speranța-Valerica</b> , bun propriu	A1
B2	Intabulare, drept de PROPRIETATE, dobandit prin Succesiune, cota actuala 1/5 1) <b>Brînzan Constantin</b> , bun propriu	A1
B3	Intabulare, drept de PROPRIETATE, dobandit prin Succesiune, cota actuala 1/5 1) <b>Brînzan Gheorghe-Constantin</b> , bun propriu	A1
B4	Intabulare, drept de PROPRIETATE, dobandit prin Succesiune, cota actuala 1/5 1) <b>Brînzan Titi-Cosmin</b> , bun propriu	A1
B5	Intabulare, drept de PROPRIETATE, dobandit prin Succesiune, cota actuala 1/5 1) <b>Andrițoiu Marilena</b> , bun propriu	A1
Act Normativ nr. 7, din 13/03/1996 emis de Parlamentul României (art. 12, alin. 14);		
B6	Intabulare, drept de PROPRIETATE, dobandit prin Lege, cota actuala 1/1 1) <b>Brînzan Titi-Cosmin</b>	A1.1, A1.2, A1.3, A1.4
B7	Intabulare, drept de PROPRIETATE, dobandit prin Lege, cota actuala 1/1 1) <b>Brînzan Aurelia</b>	A1.5

## C. Partea III. SARCINI .

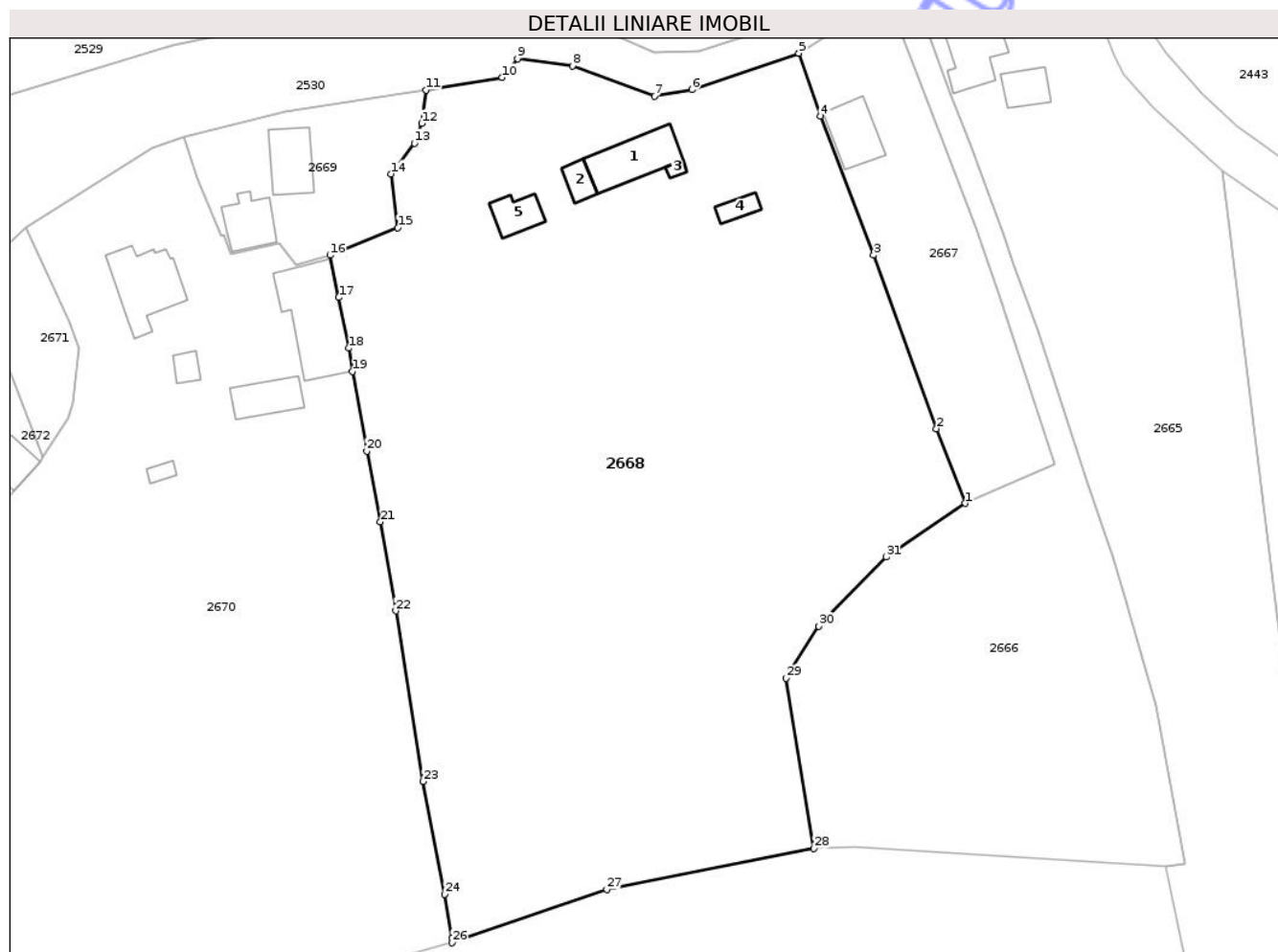
Inscrieri privind dezmembramintele dreptului de proprietate, drepturi reale de garanție și sarcini	Referințe
NU SUNT	

## Anexa Nr. 1 La Partea I

## Teren

Nr cadastral	Suprafața (mp)*	Observații / Referințe
	9.520	

\* Suprafața este determinată în planul de proiecție Stereo 70.



## Date referitoare la teren

Crt	Categorie folosință	Intra vilan	Suprafața (mp)	Tarla	Parcelă	Nr. topo	Observații / Referințe
1	curți constructii	DA	1.049	14	540, 541, 542, 544	-	
2	faneata	DA	1.027	14	540, 544	-	
3	arabil	DA	1.963	14	541, 542, 543, 544	-	
4	livada	DA	132	14	544	-	
5	arabil	DA	7	14	544	-	
6	arabil	NU	4.801	14	544	-	
7	faneata	NU	482	14	544	-	
8	livada	NU	59	14	544	-	

## Date referitoare la construcții

Crt	Număr	Destinație construcție	Supraf. (mp)	Situație juridică	Observații / Referințe
A1.1		construcții de locuințe	89	Cu acte	Nr. niveluri:1; S. construita la sol:89 mp; S. construita desfasurata:89 mp; parter
A1.2		construcții anexa	23	Cu acte	Nr. niveluri:1; S. construita la sol:23 mp; S. construita desfasurata:23 mp; parter
A1.3		construcții anexa	6	Cu acte	Nr. niveluri:1; S. construita la sol:6 mp; S. construita desfasurata:6 mp; parter
A1.4		construcții anexa	20	Cu acte	Nr. niveluri:1; S. construita la sol:20 mp; S. construita desfasurata:20 mp; parter

Crt	Număr	Destinație construcție	Supraf. (mp)	Situație juridică	Observații / Referințe
A1.5		construcții de locuințe	39	Cu acte	Nr. niveluri:1; S. construita la sol:39 mp; S. construita desfasurata:39 mp; parter

**Lungime Segmente**

1) Valorile lungimilor segmentelor sunt obținute din proiecție în plan.

Punct început	X / Y	Punct sfârșit	X / Y	Lungime segment (** (m))	Punct început	X / Y	Punct sfârșit	X / Y	Lungime segment (** (m))
1	359.057,956 366.761,179	2	359.053,365 366.772,969	12.653	2	359.053,365 366.772,969	3	359.043,43 366.800,41	29.184
3	359.043,43 366.800,41	4	359.035,014 366.822,432	23.576	4	359.035,014 366.822,432	5	359.031,591 366.832,359	10.5
5	359.031,591 366.832,359	6	359.014,68 366.826,602	17.864	6	359.014,68 366.826,602	7	359.008,791 366.825,585	5.977
7	359.008,791 366.825,585	8	358.995,759 366.830,35	13.876	8	358.995,759 366.830,35	9	358.987,072 366.831,504	8.763
9	358.987,072 366.831,504	10	358.984,661 366.828,531	3.827	10	358.984,661 366.828,531	11	358.972,599 366.826,552	12.223
11	358.972,599 366.826,552	12	358.971,913 366.821,254	5.342	12	358.971,913 366.821,254	13	358.970,754 366.818,138	3.325
13	358.970,754 366.818,138	14	358.967,06 366.813,272	6.109	14	358.967,06 366.813,272	15	358.968,121 366.804,784	8.554
15	358.968,121 366.804,784	16	358.957,388 366.800,417	11.587	16	358.957,388 366.800,417	17	358.958,789 366.793,737	6.825
17	358.958,789 366.793,737	18	358.960,351 366.785,711	8.176	18	358.960,351 366.785,711	19	358.960,977 366.782,016	3.748
19	358.960,977 366.782,016	20	358.963,199 366.769,425	12.786	20	358.963,199 366.769,425	21	358.965,377 366.758,241	11.394
21	358.965,377 366.758,241	22	358.967,792 366.744,171	14.276	22	358.967,792 366.744,171	23	358.972,145 366.717,18	27.339
23	358.972,145 366.717,18	24	358.975,508 366.699,369	18.126	24	358.975,508 366.699,369	25	358.976,721 366.692,416	7.058
25	358.976,721 366.692,416	26	358.976,652 366.691,68	0.74	26	358.976,652 366.691,68	27	359.001,229 366.700,122	25.986
27	359.001,229 366.700,122	28	359.033,974 366.706,573	33.375	28	359.033,974 366.706,573	29	359.029,622 366.733,519	27.295
29	359.029,622 366.733,519	30	359.034,742 366.741,772	9.712	30	359.034,742 366.741,772	31	359.045,46 366.752,681	15.293
31	359.045,46 366.752,681	1	359.057,956 366.761,179	15.112					

\*\* Lungimile segmentelor sunt determinate în planul de proiecție Stereo 70 și sunt rotunjite la 1 milimetru.

\*\*\* Distanța dintre puncte este formată din segmente cumulate ce sunt mai mici decât valoarea 1 milimetru.



**DATE DESPRE IMOBILUL NR. 2666**

Oficiul de Cadastru și Publicitate Imobiliară GORJ  
Biroul de Cadastru și Publicitate Imobiliară Targu Jiu

**A. Partea I. Descrierea imobilului**

TEREN Necunoscut

Adresa: Loc. Artanu, Str Valea Morii, Jud. Gorj

Nr. Crt	Nr cadastral Nr. topografic	Suprafața* (mp)	Observații / Referințe
A1		3.167	Sector cadastral:81 Teren neimprejmuit;

**B. Partea II. Proprietari și acte**

Inscrieri privitoare la dreptul de proprietate și alte drepturi reale	Referințe
/	
Act Normativ nr. 7, din 13/03/1996 emis de Parlamentul României (art. 13, alin. 1);	
B1	A1
Intabulare, drept de PROPRIETATE, dobândit prin Lege, cota actuala 1/1	
1) NEIDENTIFICAT NEIDENTIFICAT	
Act Administrativ nr. 12017, din 25/02/2026 emis de Primăria Com. Negomir;	
B2	A1
Se notează posesia faptică în favoarea lui Marcu Ion	
1) Marcu Ion	

**C. Partea III. SARCINI .**

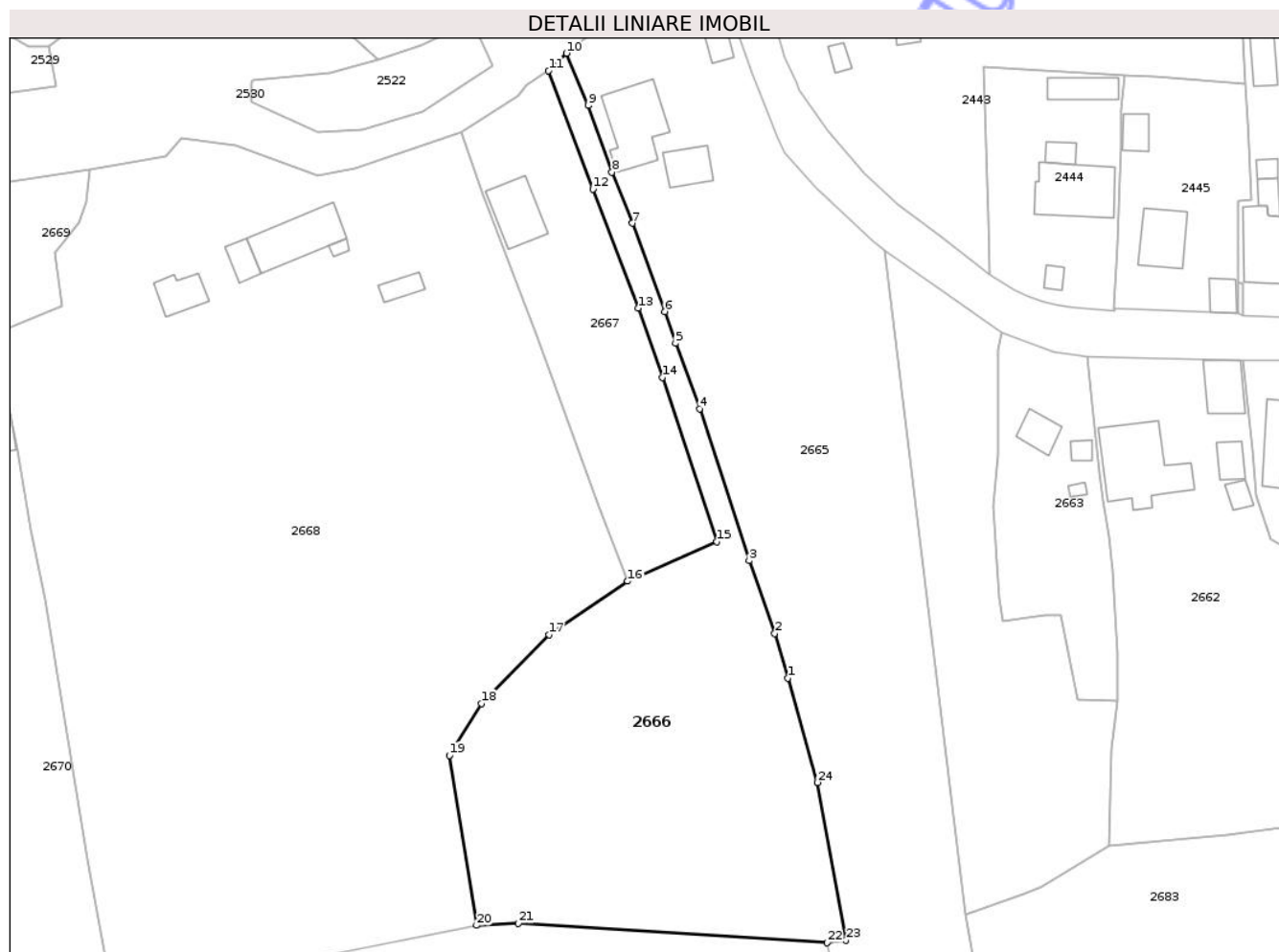
Inscrieri privind dezmembramintele dreptului de proprietate, drepturi reale de garanție și sarcini	Referințe
NU SUNT	

## Anexa Nr. 1 La Partea I

## Teren

Nr cadastral	Suprafața (mp)*	Observații / Referințe
	3.167	

\* Suprafața este determinată în planul de proiecție Stereo 70.



## Date referitoare la teren

Crt	Categorie folosință	Intra vilan	Suprafața (mp)	Tarla	Parcelă	Nr. topo	Observații / Referințe
1	faneata	DA	312	14	547/2	-	
2	livada	DA	137	14	547/2, 546	-	
3	livada	NU	2.718	14	544/3, 545/2, 546, 547/2	-	

## Lungime Segmente

1) Valorile lungimilor segmentelor sunt obținute din proiecție în plan.

Punct început	X / Y	Punct sfârșit	X / Y	Lungime segment (** (m)
1	359.083,368 366.745,81	2	359.081,308 366.752,911	7.394
3	359.077,247 366.764,449	4	359.069,371 366.788,558	25.364
5	359.065,537 366.798,93	6	359.063,848 366.803,969	5.315

Punct început	X / Y	Punct sfârșit	X / Y	Lungime segment (** (m)
2	359.081,308 366.752,911	3	359.077,247 366.764,449	12.231
4	359.069,371 366.788,558	5	359.065,537 366.798,93	11.058
6	359.063,848 366.803,969	7	359.058,701 366.817,982	14.927

Punct început	X / Y	Punct sfârșit	X / Y	Lungime segment (** (m)
7	359.058,701 366.817,982	8	359.055,442 366.826,113	8.761
9	359.051,699 366.836,671	10	359.048,22 366.844,962	8.991
11	359.045,407 366.842,211	12	359.052,421 366.823,418	20.06
13	359.059,597 366.804,521	14	359.063,437 366.793,546	11.627
15	359.072,131 366.767,428	16	359.057,956 366.761,179	15.492
17	359.045,46 366.752,681	18	359.034,742 366.741,772	15.293
19	359.029,622 366.733,519	20	359.033,974 366.706,573	27.295
21	359.040,597 366.706,888	22	359.089,654 366.703,811	49.153
23	359.092,626 366.704,213	24	359.088,094 366.729,238	25.433

Punct început	X / Y	Punct sfârșit	X / Y	Lungime segment (** (m)
8	359.055,442 366.826,113	9	359.051,699 366.836,671	11.202
10	359.048,22 366.844,962	11	359.045,407 366.842,211	3.934
12	359.052,421 366.823,418	13	359.059,597 366.804,521	20.214
14	359.063,437 366.793,546	15	359.072,131 366.767,428	27.528
16	359.057,956 366.761,179	17	359.045,46 366.752,681	15.112
18	359.034,742 366.741,772	19	359.029,622 366.733,519	9.712
20	359.033,974 366.706,573	21	359.040,597 366.706,888	6.63
22	359.089,654 366.703,811	23	359.092,626 366.704,213	3.0
24	359.088,094 366.729,238	1	359.083,368 366.745,81	17.233

\*\* Lungimile segmentelor sunt determinate în planul de proiecție Stereo 70 și sunt rotunjite la 1 milimetru.

\*\*\* Distanța dintre puncte este formată din segmente cumulate ce sunt mai mici decât valoarea 1 milimetru.

Neutilizabil în  
Civil





## DATE DESPRE IMOBILUL NR. 2651

Oficiul de Cadastru și Publicitate Imobiliară GORJ  
Biroul de Cadastru și Publicitate Imobiliară Targu Jiu

## A. Partea I. Descrierea imobilului

TEREN Necunoscut

Adresa: Loc. Artanu, Str Trandafirilor, Nr. 11, Jud. Gorj

Nr. Crt	Nr cadastral Nr. topografic	Suprafața* (mp)	Observații / Referințe
A1		1.854	Sector cadastral:81 Teren neimpregmuit;

## Construcții

Crt	Nr cadastral Nr. topografic	Adresa	Observații / Referințe
A1.1		Loc. Artanu, Str Trandafirilor, Nr. 11, Jud. Gorj	Nr. niveluri:1; S. construita la sol:100 mp; S. construita desfasurata:100 mp; parter
A1.2		Loc. Artanu, Str Trandafirilor, Nr. 11, Jud. Gorj	Nr. niveluri:1; S. construita la sol:30 mp; S. construita desfasurata:30 mp; parter
A1.3		Loc. Artanu, Str Trandafirilor, Nr. 11, Jud. Gorj	Nr. niveluri:1; S. construita la sol:12 mp; S. construita desfasurata:12 mp; parter

## B. Partea II. Proprietari și acte

Inscrieri privitoare la dreptul de proprietate și alte drepturi reale		Referințe
/		
Act Normativ nr. 7, din 13/03/1996 emis de Parlamentul României (art. 13, alin. 1);		
B1	Intabulare, drept de PROPRIETATE, dobandit prin Lege, cota actuala 1/1 1) NEIDENTIFICAT NEIDENTIFICAT	A1
Act Administrativ nr. 12009, din 25/02/2026 emis de Primăria Com. Negomir;		
B2	Se notează posesia faptică în favoarea lui Corobăianu Victor 1) Corobăianu Victor	A1
Act Normativ nr. 7, din 13/03/1996 emis de Parlamentul României (art. 12, alin. 14);		
B3	Intabulare, drept de PROPRIETATE, dobandit prin Lege, cota actuala 1/1 1) Corobăianu Victor	A1.1, A1.2, A1.3

## C. Partea III. SARCINI .

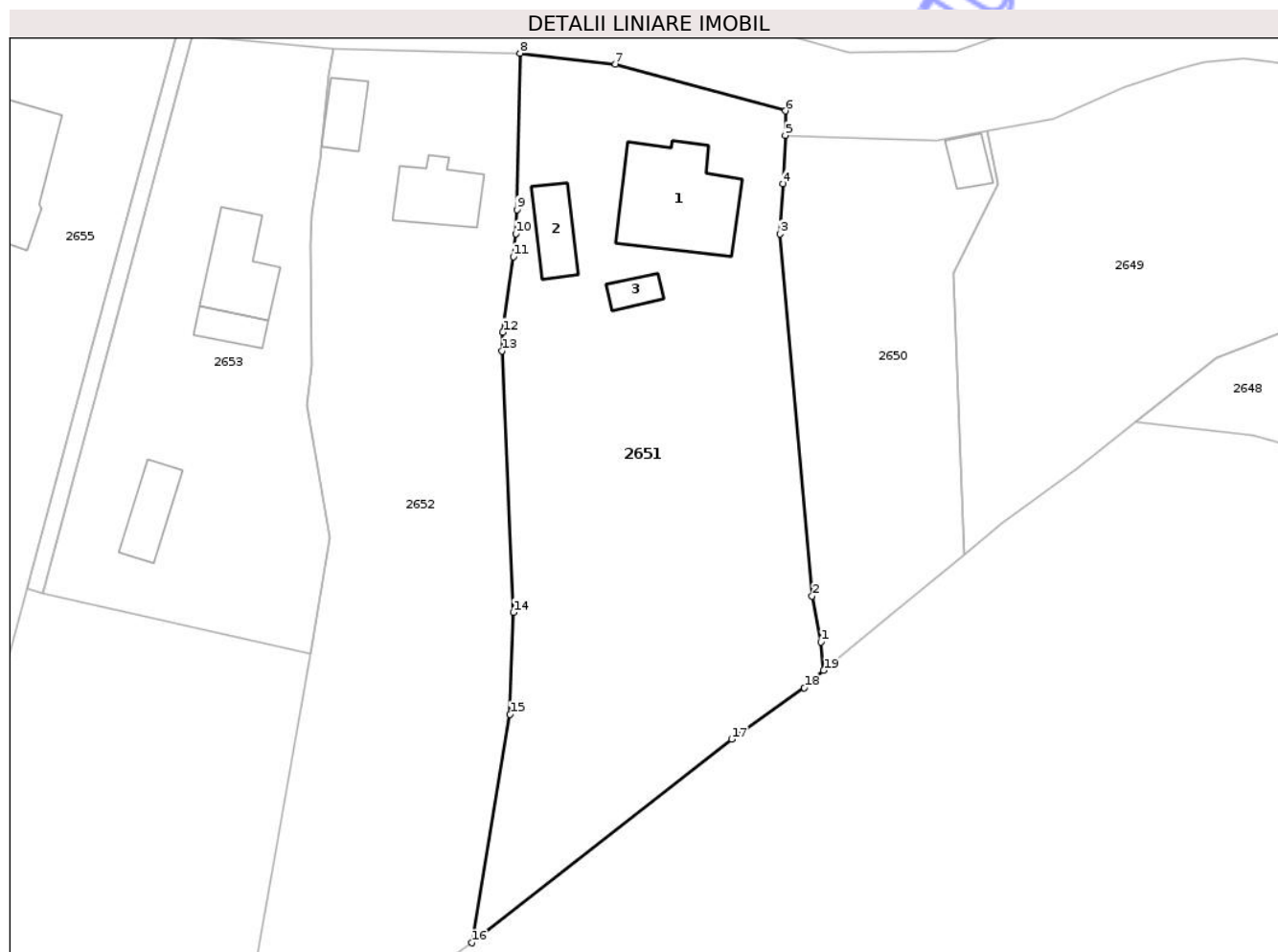
Inscrieri privind dezmembramintele dreptului de proprietate, drepturi reale de garanție și sarcini	Referințe
NU SUNT	

## Anexa Nr. 1 La Partea I

## Teren

Nr cadastral	Suprafața (mp)*	Observații / Referințe
	1.854	

\* Suprafața este determinată în planul de proiecție Stereo 70.



## Date referitoare la teren

Crt	Categorie folosință	Intra vilan	Suprafața (mp)	Tarla	Parcelă	Nr. topo	Observații / Referințe
1	curți constructii	DA	525	14	587/2, 591/1	-	
2	vie	DA	33	14	591/1	-	
3	pasune	DA	458	14	588/2, 590/1	-	tufăriș
4	vie	DA	512	14	588/2, 589/2, 590/1	-	
5	vie	NU	326	14	589/2, 590/2	-	

## Date referitoare la construcții

Crt	Număr	Destinație construcție	Supraf. (mp)	Situație juridică	Observații / Referințe
A1.1		construcții de locuințe	100	Cu acte	Nr. niveluri:1; S. construită la sol:100 mp; S. construită desfasurată:100 mp; parter
A1.2		construcții anexa	30	Cu acte	Nr. niveluri:1; S. construită la sol:30 mp; S. construită desfasurată:30 mp; parter
A1.3		construcții anexa	12	Cu acte	Nr. niveluri:1; S. construită la sol:12 mp; S. construită desfasurată:12 mp; parter

## Lungime Segmente

1) Valorile lungimilor segmentelor sunt obținute din proiecție în plan.

Punct început	X / Y	Punct sfârșit	X / Y	Lungime segment (** (m)
1	359.383,22 366.734,691	2	359.382,389 366.739,016	4.403
2	359.382,389 366.739,016	3	359.379,386 366.772,981	34.097
3	359.379,386 366.772,981	4	359.379,674 366.777,706	4.734
4	359.379,674 366.777,706	5	359.379,893 366.782,246	4.545
5	359.379,893 366.782,246	6	359.379,891 366.784,528	2.282
6	359.379,891 366.784,528	7	359.363,913 366.788,907	16.567
7	359.363,913 366.788,907	8	359.354,973 366.789,936	8.999
8	359.354,973 366.789,936	9	359.354,687 366.775,26	14.679
9	359.354,687 366.775,26	10	359.354,58 366.773,016	2.247
10	359.354,58 366.773,016	11	359.354,335 366.770,865	2.165
11	359.354,335 366.770,865	12	359.353,357 366.763,754	7.178
12	359.353,357 366.763,754	13	359.353,28 366.762,015	1.741
13	359.353,28 366.762,015	14	359.354,341 366.737,474	24.564
14	359.354,341 366.737,474	15	359.354,034 366.727,914	9.565
15	359.354,034 366.727,914	16	359.350,426 366.706,484	21.732
16	359.350,426 366.706,484	17	359.374,855 366.725,581	31.008
17	359.374,855 366.725,581	18	359.381,673 366.730,403	8.35
18	359.381,673 366.730,403	19	359.383,49 366.732,036	2.443
19	359.383,49 366.732,036	1	359.383,22 366.734,691	2.669

\*\* Lungimile segmentelor sunt determinate în planul de proiecție Stereo 70 și sunt rotunjite la 1 milimetru.

\*\*\* Distanța dintre puncte este formată din segmente cumulate ce sunt mai mici decât valoarea 1 milimetru.



**DATE DESPRE IMOBILUL NR. 2650**

Oficiul de Cadastru și Publicitate Imobiliară GORJ  
Biroul de Cadastru și Publicitate Imobiliară Targu Jiu

**A. Partea I. Descrierea imobilului**

TEREN Intravilan

Adresa: Loc. Artanu, Str Trandafirilor, Nr. 9, Jud. Gorj

Nr. Crt	Nr cadastral Nr. topografic	Suprafața* (mp)	Observații / Referințe
A1		721	Sector cadastral:81 Teren neimprejmuit;

**Construcții**

Crt	Nr cadastral Nr. topografic	Adresa	Observații / Referințe
A1.1		Loc. Artanu, Str Trandafirilor, Nr. 9, Jud. Gorj	Nr. niveluri:1; S. construita la sol:16 mp; S. construita desfasurata:16 mp; parter

**B. Partea II. Proprietari și acte**

Inscrieri privitoare la dreptul de proprietate și alte drepturi reale		Referințe
/		
Act Normativ nr. 7, din 13/03/1996 emis de Parlamentul României (art. 13, alin. 1);		
B1	Intabulare, drept de PROPRIETATE, dobandit prin Lege, cota actuala 1/1 1) NEIDENTIFICAT NEIDENTIFICAT	A1
Act Administrativ nr. 12008, din 25/02/2026 emis de Primăria Com. Negomir;		
B2	Se notează posesia faptică în favoarea lui Marcu Ion 1) Marcu Ion	A1
Act Normativ nr. 7, din 13/03/1996 emis de Parlamentul României (art. 12, alin. 14);		
B3	Intabulare, drept de PROPRIETATE, dobandit prin Lege, cota actuala 1/1 1) Marcu Ion	A1.1

**C. Partea III. SARCINI .**

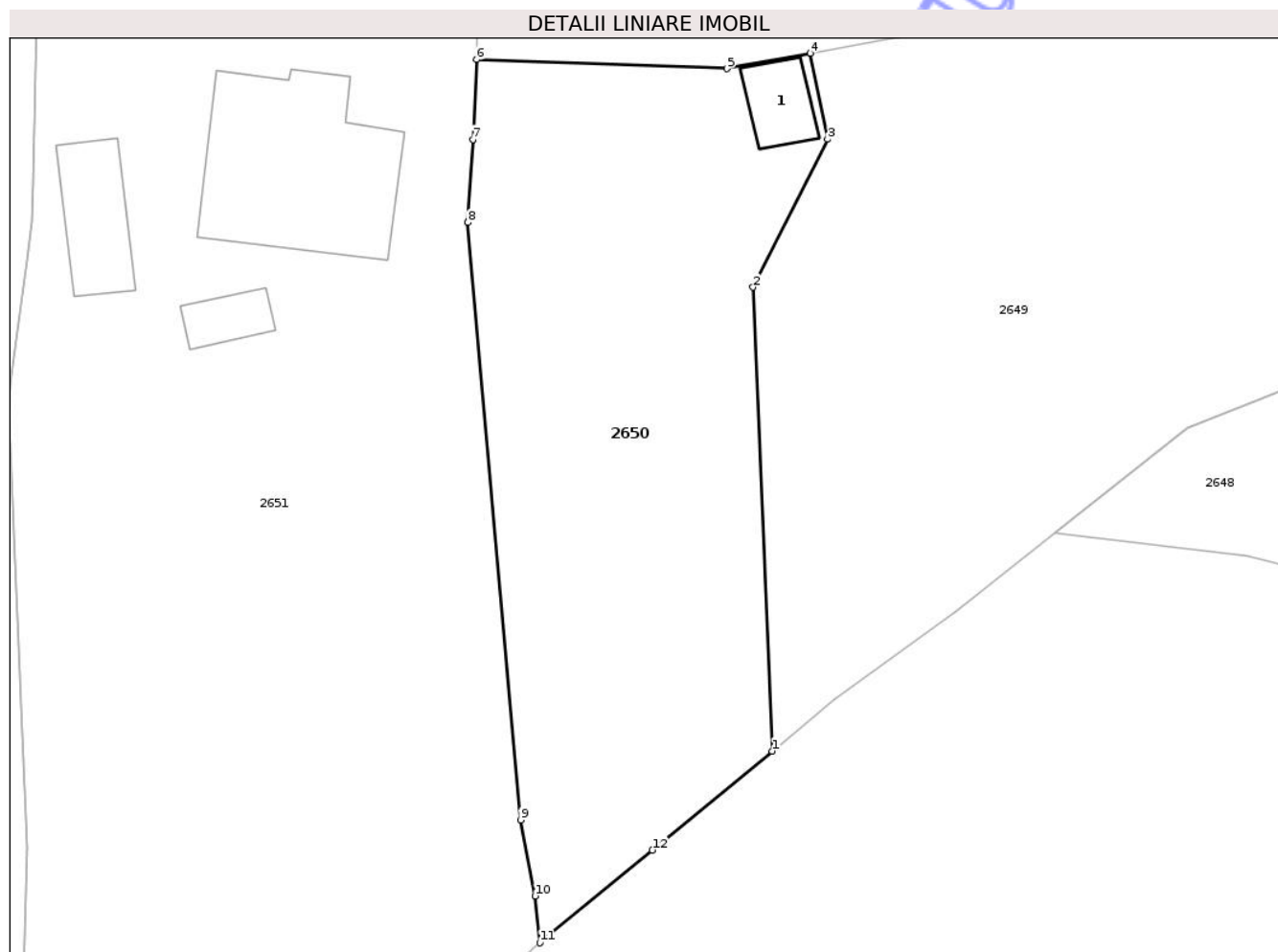
Inscrieri privind dezmembramintele dreptului de proprietate, drepturi reale de garanție și sarcini	Referințe
NU SUNT	

## Anexa Nr. 1 La Partea I

## Teren

Nr cadastral	Suprafața (mp)*	Observații / Referințe
	721	

\* Suprafața este determinată în planul de proiecție Stereo 70.



## Date referitoare la teren

Crt	Categorie folosință	Intra vilan	Suprafața (mp)	Tarla	Parcelă	Nr. topo	Observații / Referințe
1	curți constructii	DA	29	14	592/1	-	
2	pasune	DA	692	14	591/2, 592/1, 593/1, 590/3	-	tufăriș

## Date referitoare la construcții

Crt	Număr	Destinație construcție	Supraf. (mp)	Situație juridică	Observații / Referințe
A1.1		construcții anexa	16	Cu acte	Nr. niveluri:1; S. construita la sol:16 mp; S. construita desfasurata:16 mp; parter

## Lungime Segmente

1) Valorile lungimilor segmentelor sunt obținute din proiecție în plan.

Punct început	X / Y	Punct sfârșit	X / Y	Lungime segment (** (m)
1	359.396,701 366.742,934	2	359.395,613 366.769,305	26.393
2	359.395,613 366.769,305	3	359.399,852 366.777,717	9.419

Punct început	X / Y	Punct sfârşit	X / Y	Lungime segment (** (m)
3	359.399,852 366.777,717	4	359.398,879 366.782,608	4.987
4	359.398,879 366.782,608	5	359.394,116 366.781,729	4.843
5	359.394,116 366.781,729	6	359.379,893 366.782,246	14.233
6	359.379,893 366.782,246	7	359.379,674 366.777,706	4.545
7	359.379,674 366.777,706	8	359.379,386 366.772,981	4.734
8	359.379,386 366.772,981	9	359.382,389 366.739,016	34.097
9	359.382,389 366.739,016	10	359.383,22 366.734,691	4.403
10	359.383,22 366.734,691	11	359.383,49 366.732,036	2.669
11	359.383,49 366.732,036	12	359.389,892 366.737,309	8.294
12	359.389,892 366.737,309	1	359.396,701 366.742,934	8.832

\*\* Lungimile segmentelor sunt determinate în planul de proiecţie Stereo 70 şi sunt rotunjite la 1 milimetru.

\*\*\* Distanţa dintre puncte este formată din segmente cumulate ce sunt mai mici decât valoarea 1 milimetru.



**DATE DESPRE IMOBILUL NR. 2648**

Oficiul de Cadastru și Publicitate Imobiliară GORJ  
Biroul de Cadastru și Publicitate Imobiliară Targu Jiu

**A. Partea I. Descrierea imobilului**

TEREN Necunoscut

Adresa: Loc. Artanu, Str Trandafirilor, Jud. Gorj

Nr. Crt	Nr cadastral Nr. topografic	Suprafața* (mp)	Observații / Referințe
A1		1.111	Sector cadastral:81 Teren neimprejmuit;

**B. Partea II. Proprietari și acte**

Inscrieri privitoare la dreptul de proprietate și alte drepturi reale	Referințe
/	
Act Administrativ nr. 677, din 04/03/2026 emis de Primăria Negomir;	
B1	Inscrierea posesiei, drept de PROPRIETATE, dobandit prin Lege, cota actuala 1/1
	1) NEIDENTIFICAT NEIDENTIFICAT
Act Normativ nr. 7, din 13/03/1996 emis de Parlamentul României (,art.13);	
B2	Se notează mențiunea de proprietar neidentificat.

**C. Partea III. SARCINI .**

Inscrieri privind dezmembramintele dreptului de proprietate, drepturi reale de garanție și sarcini	Referințe
NU SUNT	

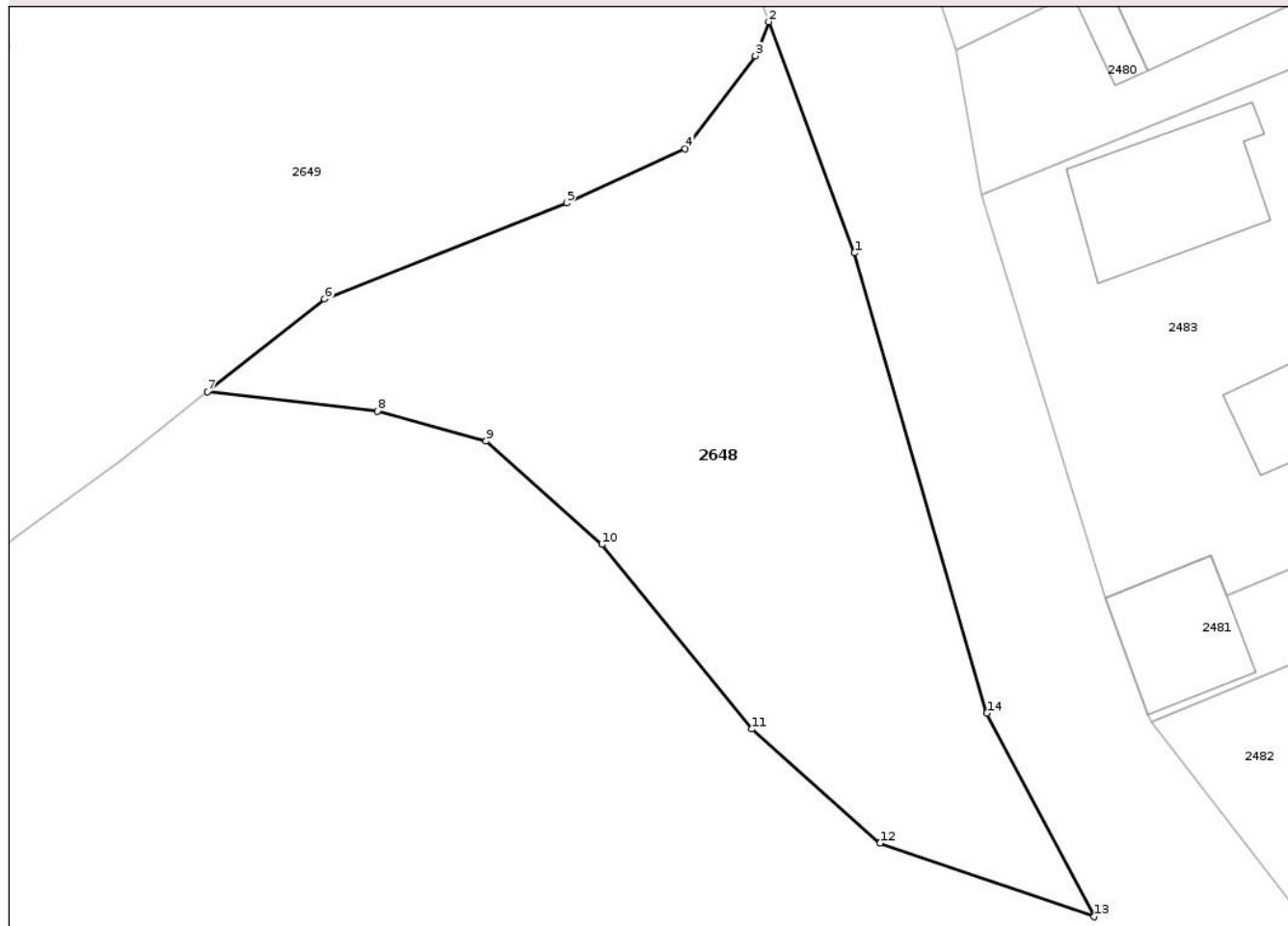
## Anexa Nr. 1 La Partea I

## Teren

Nr cadastral	Suprafața (mp)*	Observații / Referințe
	1.111	

\* Suprafața este determinată în planul de proiecție Stereo 70.

## DETALII LINIARE IMOBIL



## Date referitoare la teren

Crt	Categorie folosință	Intra vilan	Suprafața (mp)	Tarla	Parcelă	Nr. topo	Observații / Referințe
1	pasune	DA	1.084	14	595/1, 596/1, 597, 597/1	-	
2	pasune	NU	27	14	597	-	

## Lungime Segmente

1) Valorile lungimilor segmentelor sunt obținute din proiecție în plan.

Punct început	X / Y	Punct sfârșit	X / Y	Lungime segment (** (m)
1	359.454,765 366.764,324	2	359.449,201 366.779,331	16.006
2	359.449,201 366.779,331	3	359.448,337 366.777,106	2.387
3	359.448,337 366.777,106	4	359.443,77 366.771,093	7.551
4	359.443,77 366.771,093	5	359.436,079 366.767,571	8.459

Punct început	X / Y	Punct sfârşit	X / Y	Lungime segment (** (m)
5	359.436,079 366.767,571	6	359.420,351 366.761,328	16.922
6	359.420,351 366.761,328	7	359.412,749 366.755,306	9.698
7	359.412,749 366.755,306	8	359.423,779 366.754,055	11.101
8	359.423,779 366.754,055	9	359.430,84 366.752,099	7.327
9	359.430,84 366.752,099	10	359.438,357 366.745,389	10.076
10	359.438,357 366.745,389	11	359.448,112 366.733,402	15.455
11	359.448,112 366.733,402	12	359.456,432 366.726,003	11.134
12	359.456,432 366.726,003	13	359.470,317 366.721,22	14.686
13	359.470,317 366.721,22	14	359.463,375 366.734,442	14.934
14	359.463,375 366.734,442	1	359.454,765 366.764,324	31.098

\*\* Lungimile segmentelor sunt determinate în planul de proiecţie Stereo 70 şi sunt rotunjite la 1 milimetru.

\*\*\* Distanţa dintre puncte este formată din segmente cumulate ce sunt mai mici decât valoarea 1 milimetru.



**DATE DESPRE IMOBILUL NR. 2652**

Oficiul de Cadastru și Publicitate Imobiliară GORJ  
Biroul de Cadastru și Publicitate Imobiliară Targu Jiu

**A. Partea I. Descrierea imobilului**

TEREN Necunoscut

Adresa: Loc. Artanu, Str Trandafirilor, Nr. 13, Jud. Gorj

Nr. Crt	Nr cadastral Nr. topografic	Suprafața* (mp)	Observații / Referințe
A1		1.726	Sector cadastral:81 Teren neimprejmuit;

**Construcții**

Crt	Nr cadastral Nr. topografic	Adresa	Observații / Referințe
A1.1		Loc. Artanu, Str Trandafirilor, Nr. 13, Jud. Gorj	Nr. niveluri:1; S. construita la sol:43 mp; S. construita desfasurata:43 mp; parter
A1.2		Loc. Artanu, Str Trandafirilor, Nr. 13, Jud. Gorj	Nr. niveluri:1; S. construita la sol:23 mp; S. construita desfasurata:23 mp; parter

**B. Partea II. Proprietari și acte**

Inscrieri privitoare la dreptul de proprietate și alte drepturi reale		Referințe
/		
Act Normativ nr. 7, din 13/03/1996 emis de Parlamentul României (art. 13, alin. 1);		
B1	Intabulare, drept de PROPRIETATE, dobandit prin Lege, cota actuala 1/1 1) <b>NEIDENTIFICAT NEIDENTIFICAT</b>	A1
Act Administrativ nr. 12010, din 25/02/2026 emis de Primăria Com. Negomir;		
B2	Se notează posesia faptică în favoarea lui Marcu Claudiu 1) <b>Marcu Claudiu</b>	A1
Act Normativ nr. 7, din 13/03/1996 emis de Parlamentul României (art. 12, alin. 14);		
B3	Intabulare, drept de PROPRIETATE, dobandit prin Lege, cota actuala 1/1 1) <b>Marcu Claudiu</b>	A1.1, A1.2

**C. Partea III. SARCINI .**

Inscrieri privind dezmembramintele dreptului de proprietate, drepturi reale de garanție și sarcini	Referințe
NU SUNT	

## Anexa Nr. 1 La Partea I

## Teren

Nr cadastral	Suprafața (mp)*	Observații / Referințe
	1.726	

\* Suprafața este determinată în planul de proiecție Stereo 70.



## Date referitoare la teren

Crt	Categorie folosință	Intra vilan	Suprafața (mp)	Tarla	Parcelă	Nr. topo	Observații / Referințe
1	curți constructii	DA	299	14	587/1	-	
2	pasune	DA	767	14; 48	587/1, 588/1, 589/1; 3031/2	-	tufăriș
3	pasune	NU	660	14; 48	589/1; 3031/2	-	tufăriș

## Date referitoare la construcții

Crt	Număr	Destinație construcție	Supraf. (mp)	Situație juridică	Observații / Referințe
A1.1		construcții de locuințe	43	Cu acte	Nr. niveluri:1; S. construita la sol:43 mp; S. construita desfasurata:43 mp; parter
A1.2		construcții anexa	23	Cu acte	Nr. niveluri:1; S. construita la sol:23 mp; S. construita desfasurata:23 mp; parter

## Lungime Segmente

1) Valorile lungimilor segmentelor sunt obținute din proiecție în plan.

Punct început	X / Y	Punct sfârșit	X / Y	Lungime segment (** (m)

Punct început	X / Y	Punct sfârșit	X / Y	Lungime segment (** (m)
1	359.335,259 366.733,582	2	359.327,675 366.690,267	43.974
2	359.327,675 366.690,267	3	359.350,426 366.706,484	27.939
3	359.350,426 366.706,484	4	359.354,034 366.727,914	21.732
4	359.354,034 366.727,914	5	359.354,341 366.737,474	9.565
5	359.354,341 366.737,474	6	359.353,28 366.762,015	24.564
6	359.353,28 366.762,015	7	359.353,357 366.763,754	1.741
7	359.353,357 366.763,754	8	359.354,335 366.770,865	7.178
8	359.354,335 366.770,865	9	359.354,58 366.773,016	2.165
9	359.354,58 366.773,016	10	359.354,687 366.775,26	2.247
10	359.354,687 366.775,26	11	359.354,973 366.789,936	14.679
11	359.354,973 366.789,936	12	359.337,48 366.790,394	17.499
12	359.337,48 366.790,394	13	359.336,981 366.787,895	2.548
13	359.336,981 366.787,895	14	359.336,242 366.779,946	7.984
14	359.336,242 366.779,946	15	359.335,451 366.774,836	5.171
15	359.335,451 366.774,836	16	359.335,258 366.771,992	2.85
16	359.335,258 366.771,992	17	359.335,429 366.760,62	11.373
17	359.335,429 366.760,62	18	359.334,913 366.756,882	3.773
18	359.334,913 366.756,882	19	359.337,173 366.744,512	12.576
19	359.337,173 366.744,512	1	359.335,259 366.733,582	11.096

\*\* Lungimile segmentelor sunt determinate în planul de proiecție Stereo 70 și sunt rotunjite la 1 milimetru.

\*\*\* Distanța dintre puncte este formată din segmente cumulate ce sunt mai mici decât valoarea 1 milimetru.





## DATE DESPRE IMOBILUL NR. 2677

Oficiul de Cadastru și Publicitate Imobiliară GORJ  
Biroul de Cadastru și Publicitate Imobiliară Targu Jiu

## A. Partea I. Descrierea imobilului

TEREN Intravilan

Nr. CF vechi:780  
Nr. cadastral vechi:1400

Adresa: Loc. Artanu, Str Valea Morii, Nr. 43, Jud. Gorj

Nr. Crt	Nr cadastral Nr. topografic	Suprafața* (mp)	Observații / Referințe
A1	36623	Din acte: 1.830 Masurata: 1.837	Sector cadastral:81 Teren neimprejmut;

## Construcții

Crt	Nr cadastral Nr. topografic	Adresa	Observații / Referințe
A1.1	36623-C1	Loc. Artanu, Str Valea Morii, Nr. 43, Jud. Gorj	Nr. niveluri:2; S. construita la sol:98 mp; S. construita desfasurata:119 mp; D+P
A1.2	36623-C2	Loc. Artanu, Str Valea Morii, Nr. 43, Jud. Gorj	Nr. niveluri:1; S. construita la sol:49 mp; S. construita desfasurata:49 mp; parter
A1.3	36623-C3	Loc. Artanu, Str Valea Morii, Nr. 43, Jud. Gorj	Nr. niveluri:1; S. construita la sol:27 mp; S. construita desfasurata:27 mp; parter

## B. Partea II. Proprietari și acte

Inscrieri privitoare la dreptul de proprietate și alte drepturi reale		Referințe
<b>16653 / 02/08/2006</b>		
Act Notarial nr. 188, din 26/07/2006 emis de NP Claudia Părău;		
B1	Intabulare, drept de PROPRIETATE cu titlu de drept moștenire, dobandit prin Succesiune, cota actuala 1/1 1) <b>Flaimoc Antonie</b> , bun propriu <i>OBSERVATII: (provenita din conversia CF 780)</i>	A1
/		
Act Normativ nr. 7, din 13/03/1996 emis de Parlamentul României (art. 12, alin. 14; certificat de căsătorie nr. 15 din 20-05-2000 emis de primăria comunei Negomir);		
B2	Intabulare, drept de PROPRIETATE, dobandit prin Lege, cota actuala 1/1 1) <b>Flaimoc Antonie</b> 2) <b>Flaimoc Oana-Camelia</b> , bun comun	A1.1, A1.2, A1.3

## C. Partea III. SARCINI .

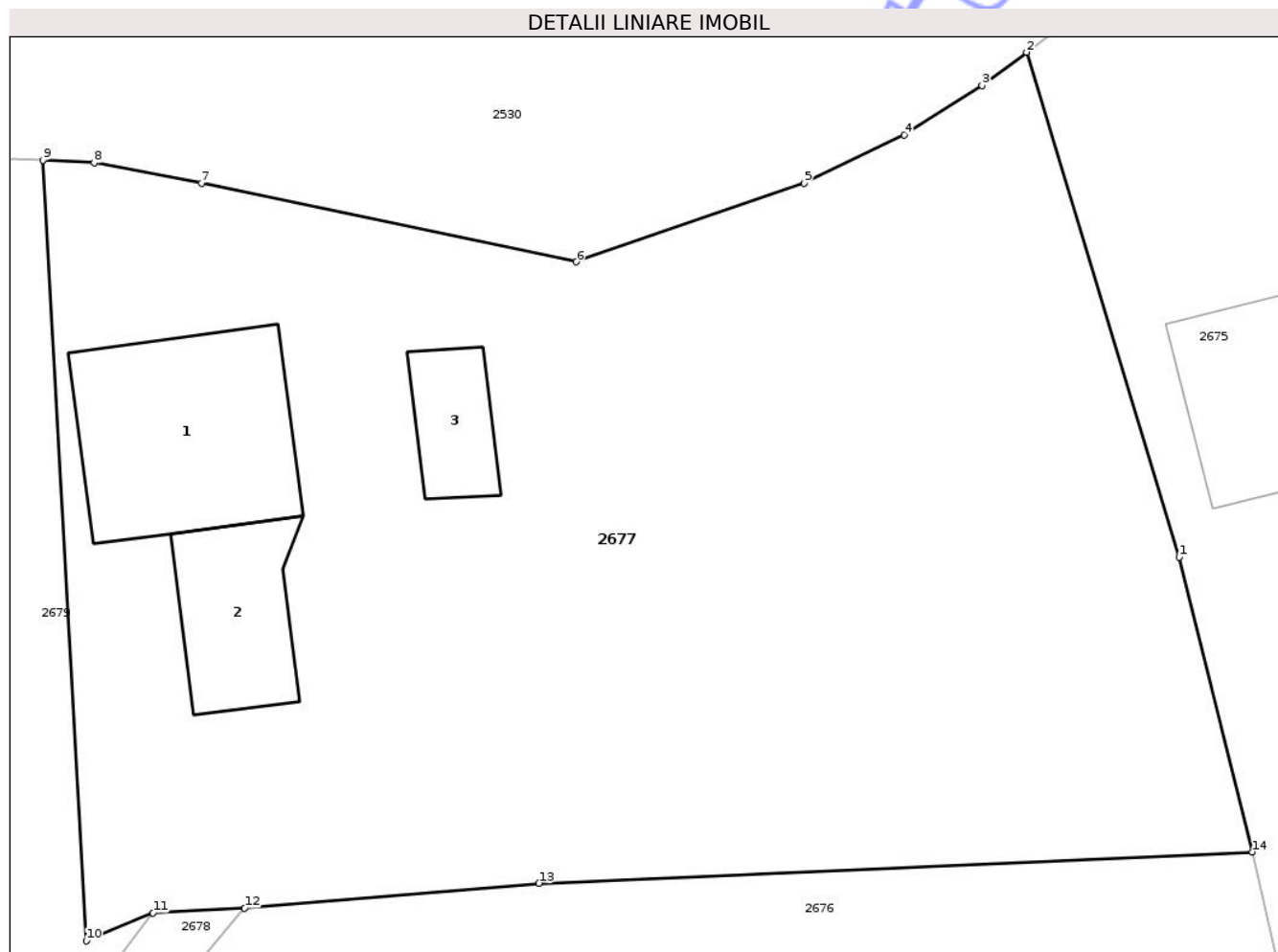
Inscrieri privind dezmembramintele dreptului de proprietate, drepturi reale de garanție și sarcini	Referințe
NU SUNT	

## Anexa Nr. 1 La Partea I

## Teren

Nr cadastral	Suprafața (mp)*	Observații / Referințe
36623	Din acte: 1.830 Masurata: 1.837	

\* Suprafața este determinată în planul de proiecție Stereo 70.



## Date referitoare la teren

Crt	Categorie folosință	Intra vilan	Suprafața (mp)	Tarla	Parcelă	Nr. topo	Observații / Referințe
1	curți constructii	DA	438	14	513	-	
2	arabil	DA	840	14	515/2, 516, 517, 518	-	
3	livada	DA	559	14	513, 514, 515/2, 516	-	

## Date referitoare la construcții

Crt	Număr	Destinație construcție	Supraf. (mp)	Situație juridică	Observații / Referințe
A1.1	36623-C1	construcții de locuințe	98	Cu acte	Nr. niveluri:2; S. construita la sol:98 mp; S. construita desfasurata:119 mp; D+P
A1.2	36623-C2	construcții anexa	49	Cu acte	Nr. niveluri:1; S. construita la sol:49 mp; S. construita desfasurata:49 mp; parter
A1.3	36623-C3	construcții anexa	27	Cu acte	Nr. niveluri:1; S. construita la sol:27 mp; S. construita desfasurata:27 mp; parter

**Lungime Segmente**

1) Valorile lungimilor segmentelor sunt obținute din proiecție în plan.

Punct început	X / Y	Punct sfârșit	X / Y	Lungime segment (** (m)
1	358.830,551 366.741,785	2	358.823,078 366.766,533	25.852
2	358.823,078 366.766,533	3	358.820,901 366.764,905	2.718
3	358.820,901 366.764,905	4	358.817,086 366.762,475	4.523
4	358.817,086 366.762,475	5	358.812,194 366.760,116	5.431
5	358.812,194 366.760,116	6	358.801,014 366.756,256	11.828
6	358.801,014 366.756,256	7	358.782,653 366.760,108	18.76
7	358.782,653 366.760,108	8	358.777,398 366.761,116	5.351
8	358.777,398 366.761,116	9	358.774,878 366.761,249	2.523
9	358.774,878 366.761,249	10	358.777,011 366.722,979	38.329
10	358.777,011 366.722,979	11	358.780,278 366.724,355	3.545
11	358.780,278 366.724,355	12	358.784,768 366.724,588	4.496
12	358.784,768 366.724,588	13	358.799,189 366.725,804	14.472
13	358.799,189 366.725,804	14	358.834,151 366.727,344	34.996
14	358.834,151 366.727,344	1	358.830,551 366.741,785	14.883

\*\* Lungimile segmentelor sunt determinate în planul de proiecție Stereo 70 și sunt rotunjite la 1 milimetru.

\*\*\* Distanța dintre puncte este formată din segmente cumulate ce sunt mai mici decât valoarea 1 milimetru.



**DATE DESPRE IMOBILUL NR. 2682**

Oficiul de Cadastru și Publicitate Imobiliară GORJ  
Biroul de Cadastru și Publicitate Imobiliară Targu Jiu

**A. Partea I. Descrierea imobilului**

TEREN Intravilan

Adresa: Loc. Artanu, Str Valea Morii, Jud. Gorj

Nr. Crt	Nr cadastral Nr. topografic	Suprafața* (mp)	Observații / Referințe
A1		308	Sector cadastral:81 Teren neimprejmuit;

**B. Partea II. Proprietari și acte**

Inscrieri privitoare la dreptul de proprietate și alte drepturi reale	Referințe
/	
Act Administrativ nr. 677, din 04/03/2026 emis de Primăria Negomir;	
B1	Inscrierea posesiei, drept de PROPRIETATE, dobandit prin Lege, cota actuala 1/1
	1) NEIDENTIFICAT NEIDENTIFICAT
Act Normativ nr. 7, din 13/03/1996 emis de Parlamentul României (,art.13);	
B2	Se notează mențiunea de proprietar neidentificat.

**C. Partea III. SARCINI .**

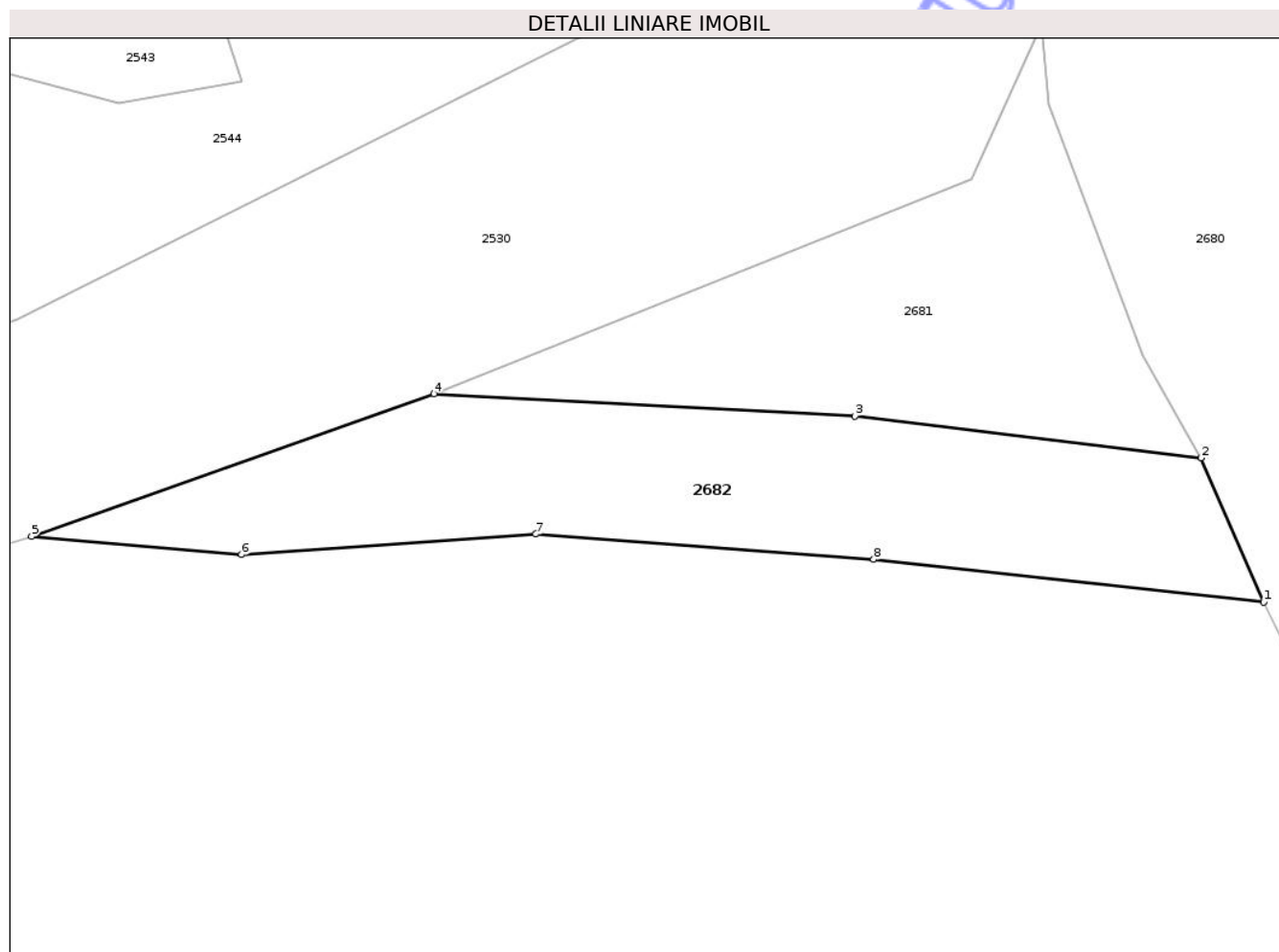
Inscrieri privind dezmembramintele dreptului de proprietate, drepturi reale de garanție și sarcini	Referințe
NU SUNT	

## Anexa Nr. 1 La Partea I

## Teren

Nr cadastral	Suprafața (mp)*	Observații / Referințe
	308	

\* Suprafața este determinată în planul de proiecție Stereo 70.



## Date referitoare la teren

Crt	Categorie folosință	Intra vilan	Suprafața (mp)	Tarla	Parcelă	Nr. topo	Observații / Referințe
1	drum	DA	308	-	-	-	D.e.508

## Lungime Segmente

1) Valorile lungimilor segmentelor sunt obținute din proiecție în plan.

Punct început	X / Y	Punct sfârșit	X / Y	Lungime segment (** (m)
1	358.734,256 366.697,204	2	358.731,357 366.703,88	7.278
2	358.731,357 366.703,88	3	358.715,327 366.705,811	16.146
3	358.715,327 366.705,811	4	358.695,819 366.706,844	19.535
4	358.695,819 366.706,844	5	358.677,178 366.700,236	19.778
5	358.677,178 366.700,236	6	358.686,911 366.699,404	9.769

Punct început	X / Y	Punct sfârșit	X / Y	Lungime segment (** (m)
6	358.686,911 366.699,404	7	358.700,54 366.700,354	13.663
7	358.700,54 366.700,354	8	358.716,187 366.699,178	15.691
8	358.716,187 366.699,178	1	358.734,256 366.697,204	18.176

\*\* Lungimile segmentelor sunt determinate în planul de proiecție Stereo 70 și sunt rotunjite la 1 milimetru.

\*\*\* Distanța dintre puncte este formată din segmente cumulate ce sunt mai mici decât valoarea 1 milimetru.

Neutilizabil în Circuitul Civil



**DATE DESPRE IMOBILUL NR. 2681**

Oficiul de Cadastru și Publicitate Imobiliară GORJ  
Biroul de Cadastru și Publicitate Imobiliară Targu Jiu

**A. Partea I. Descrierea imobilului**

TEREN Intravilan

Adresa: Loc. Artanu, Str Valea Morii, Jud. Gorj

Nr. Crt	Nr cadastral Nr. topografic	Suprafața* (mp)	Observații / Referințe
A1		246	Sector cadastral:81 Teren neimprejmuit;

**B. Partea II. Proprietari și acte**

Inscrieri privitoare la dreptul de proprietate și alte drepturi reale	Referințe
/	
Act Administrativ nr. 677, din 04/03/2026 emis de Primăria Negomir;	
B1	Inscrierea posesiei, drept de PROPRIETATE, dobandit prin Lege, cota actuala 1/1
	1) NEIDENTIFICAT NEIDENTIFICAT
Act Normativ nr. 7, din 13/03/1996 emis de Parlamentul României (,art.13);	
B2	Se notează mențiunea de proprietar neidentificat.

**C. Partea III. SARCINI .**

Inscrieri privind dezmembramintele dreptului de proprietate, drepturi reale de garanție și sarcini	Referințe
NU SUNT	

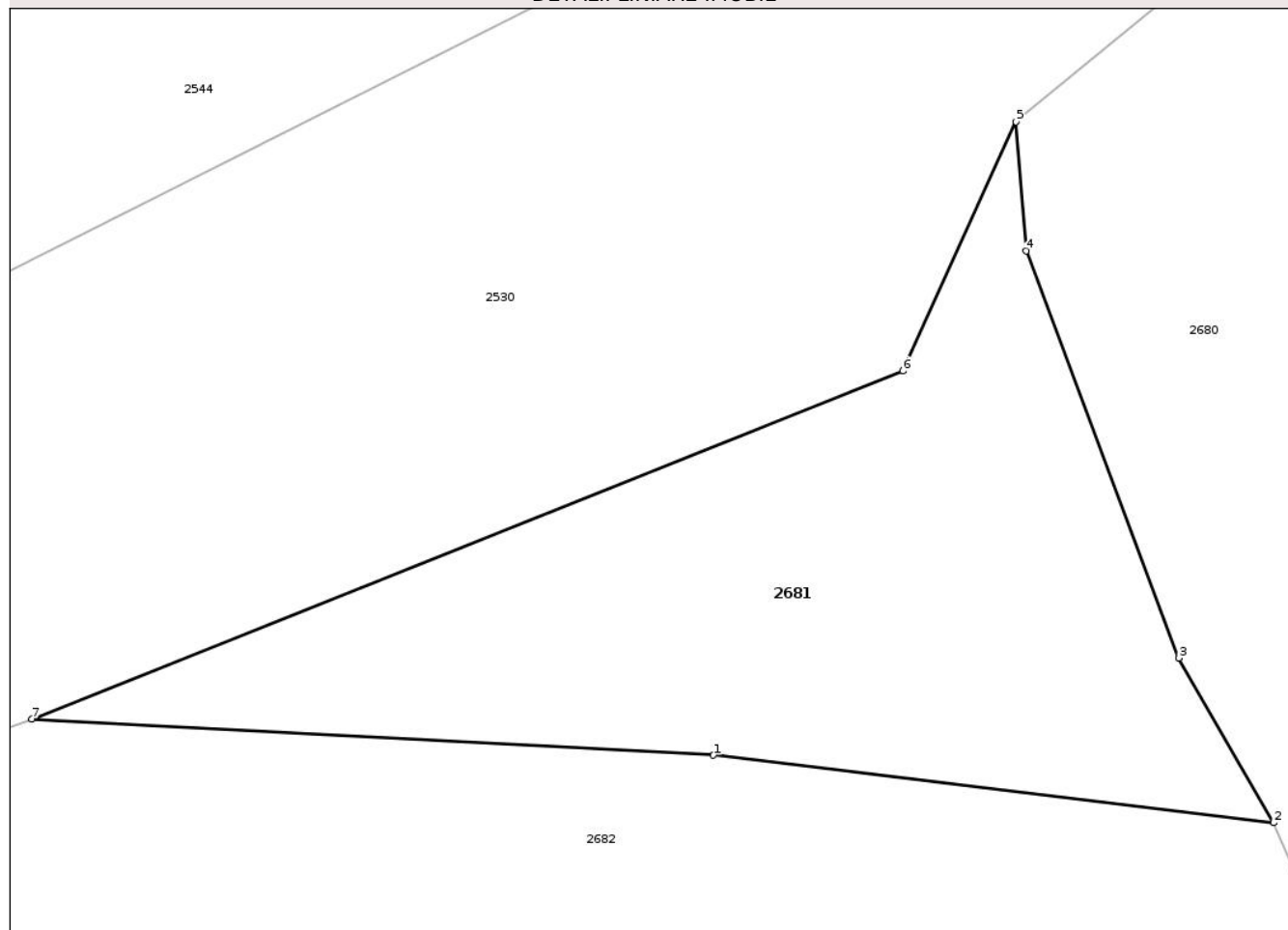
## Anexa Nr. 1 La Partea I

## Teren

Nr cadastral	Suprafața (mp)*	Observații / Referințe
	246	

\* Suprafața este determinată în planul de proiecție Stereo 70.

## DETALII LINIARE IMOBIL



## Date referitoare la teren

Crt	Categorie folosință	Intra vilan	Suprafața (mp)	Tarla	Parcelă	Nr. topo	Observații / Referințe
1	pasune	DA	246	14	504	-	

## Lungime Segmente

1) Valorile lungimilor segmentelor sunt obținute din proiecție în plan.

Punct început	X / Y	Punct sfârșit	X / Y	Lungime segment (** (m)
1	358.715,327 366.705,811	2	358.731,357 366.703,88	16.146
2	358.731,357 366.703,88	3	358.728,646 366.708,593	5.437
3	358.728,646 366.708,593	4	358.724,286 366.720,227	12.424
4	358.724,286 366.720,227	5	358.723,986 366.723,92	3.705
5	358.723,986 366.723,92	6	358.720,744 366.716,794	7.829

Punct început	X / Y	Punct sfârșit	X / Y	Lungime segment (** (m)
6	358.720,744 366.716,794	7	358.695,819 366.706,844	26.838
7	358.695,819 366.706,844	1	358.715,327 366.705,811	19.535

\*\* Lungimile segmentelor sunt determinate în planul de proiecție Stereo 70 și sunt rotunjite la 1 milimetru.

\*\*\* Distanța dintre puncte este formată din segmente cumulate ce sunt mai mici decât valoarea 1 milimetru.

Neutilizabil în Circuitul Civil





## DATE DESPRE IMOBILUL NR. 2675

Oficiul de Cadastru și Publicitate Imobiliară GORJ  
Biroul de Cadastru și Publicitate Imobiliară Targu Jiu

## A. Partea I. Descrierea imobilului

TEREN Necunoscut

Adresa: Loc. Artanu, Str Valea Morii, Nr. 41, Jud. Gorj

Nr. Crt	Nr cadastral Nr. topografic	Suprafața* (mp)	Observații / Referințe
A1		1.632	Sector cadastral:81 Teren imprejmuit;

## Construcții

Crt	Nr cadastral Nr. topografic	Adresa	Observații / Referințe
A1.1		Loc. Artanu, Str Valea Morii, Nr. 41, Jud. Gorj	Nr. niveluri:1; S. construita la sol:72 mp; S. construita desfasurata:72 mp; parter
A1.2		Loc. Artanu, Str Valea Morii, Nr. 41, Jud. Gorj	Nr. niveluri:1; S. construita la sol:17 mp; S. construita desfasurata:17 mp; parter
A1.3		Loc. Artanu, Str Valea Morii, Nr. 41, Jud. Gorj	Nr. niveluri:1; S. construita la sol:20 mp; S. construita desfasurata:20 mp; parter

## B. Partea II. Proprietari și acte

Inscrieri privitoare la dreptul de proprietate și alte drepturi reale		Referințe
/		
Act Normativ nr. 7, din 13/03/1996 emis de Parlamentul României (art. 13, alin. 1);		
B1	Intabulare, drept de PROPRIETATE, dobandit prin Lege, cota actuala 1/1 1) NEIDENTIFICAT NEIDENTIFICAT	A1
Act Administrativ nr. 12021, din 25/02/2026 emis de Primăria Com. Negomir;		
B2	Se notează posesia factică în favoarea lui Mituică Ioan 1) Mituică Ioan	A1
Act Normativ nr. 7, din 13/03/1996 emis de Parlamentul României (art. 12, alin. 14);		
B3	Intabulare, drept de PROPRIETATE, dobandit prin Lege, cota actuala 1/1 1) Mituică Ioan	A1.1, A1.2, A1.3

## C. Partea III. SARCINI .

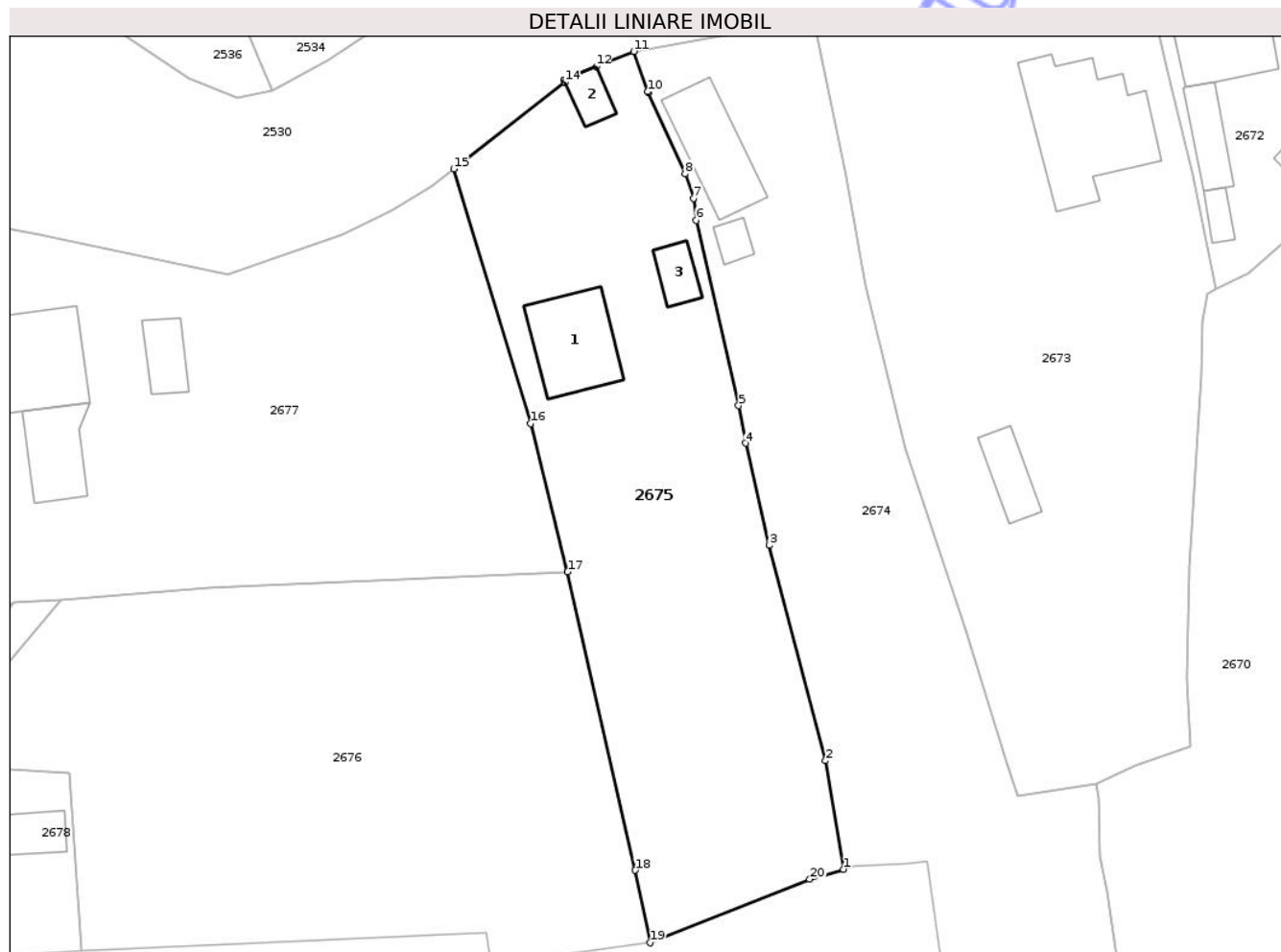
Inscrieri privind dezmembramentele dreptului de proprietate, drepturi reale de garanție și sarcini	Referințe
NU SUNT	

## Anexa Nr. 1 La Partea I

## Teren

Nr cadastral	Suprafața (mp)*	Observații / Referințe
	1.632	

\* Suprafața este determinată în planul de proiecție Stereo 70.



## Date referitoare la teren

Crt	Categorie folosință	Intra vilan	Suprafața (mp)	Tarla	Parcelă	Nr. topo	Observații / Referințe
1	curți constructii	DA	488	14	519, 520, 523	-	
2	arabil	DA	98	14	520	-	
3	arabil	DA	345	14	521, 523	-	
4	livada	DA	676	14	522, 523	-	
5	livada	NU	25	14	523	-	

## Date referitoare la construcții

Crt	Număr	Destinație construcție	Supraf. (mp)	Situație juridică	Observații / Referințe
A1.1		construcții de locuințe	72	Cu acte	Nr. niveluri:1; S. construita la sol:72 mp; S. construita desfasurata:72 mp; parter
A1.2		construcții anexa	17	Cu acte	Nr. niveluri:1; S. construita la sol:17 mp; S. construita desfasurata:17 mp; parter
A1.3		construcții anexa	20	Cu acte	Nr. niveluri:1; S. construita la sol:20 mp; S. construita desfasurata:20 mp; parter

## Lungime Segmente

1) Valorile lungimilor segmentelor sunt obținute din proiecție în plan.

Punct început	X / Y	Punct sfârșit	X / Y	Lungime segment (** (m)
1	358.861,01 366.698,423	2	358.859,256 366.708,978	10.701
2	358.859,256 366.708,978	3	358.853,759 366.729,936	21.667
3	358.853,759 366.729,936	4	358.851,474 366.739,853	10.176
4	358.851,474 366.739,853	5	358.850,791 366.743,508	3.718
5	358.850,791 366.743,508	6	358.846,671 366.761,548	18.504
6	358.846,671 366.761,548	7	358.846,4 366.763,663	2.132
7	358.846,4 366.763,663	8	358.845,597 366.766,041	2.511
8	358.845,597 366.766,041	9	358.842,012 366.773,951	8.685
9	358.842,012 366.773,951	10	358.841,962 366.774,036	0.098
10	358.841,962 366.774,036	11	358.840,579 366.777,955	4.156
11	358.840,579 366.777,955	12	358.836,937 366.776,49	3.925
12	358.836,937 366.776,49	13	358.833,778 366.775,158	3.428
13	358.833,778 366.775,158	14	358.833,9 366.774,946	0.245
14	358.833,9 366.774,946	15	358.823,078 366.766,533	13.707
15	358.823,078 366.766,533	16	358.830,551 366.741,785	25.852
16	358.830,551 366.741,785	17	358.834,151 366.727,344	14.883
17	358.834,151 366.727,344	18	358.840,727 366.698,334	29.746
18	358.840,727 366.698,334	19	358.842,176 366.691,279	7.202
19	358.842,176 366.691,279	20	358.857,722 366.697,458	16.729
20	358.857,722 366.697,458	1	358.861,01 366.698,423	3.426

\*\* Lungimile segmentelor sunt determinate în planul de proiecție Stereo 70 și sunt rotunjite la 1 milimetru.

\*\*\* Distanța dintre puncte este formată din segmente cumulate ce sunt mai mici decât valoarea 1 milimetru.



**DATE DESPRE IMOBILUL NR. 2678**

Oficiul de Cadastru și Publicitate Imobiliară GORJ  
Biroul de Cadastru și Publicitate Imobiliară Targu Jiu

**A. Partea I. Descrierea imobilului**

TEREN Necunoscut

Adresa: Loc. Artanu, Jud. Gorj

Nr. Crt	Nr cadastral Nr. topografic	Suprafața* (mp)	Observații / Referințe
A1		293	Sector cadastral:81 Teren neimprejmuit;

**B. Partea II. Proprietari și acte**

Inscrieri privitoare la dreptul de proprietate și alte drepturi reale	Referințe
/	
Act Administrativ nr. 677, din 04/03/2026 emis de Primăria Negomir;	
B1	Inscrierea posesiei, drept de PROPRIETATE, dobandit prin Lege, cota actuala 1/1
	1) NEIDENTIFICAT NEIDENTIFICAT
Act Normativ nr. 7, din 13/03/1996 emis de Parlamentul României (,art.13);	
B2	Se notează mențiunea de proprietar neidentificat.

**C. Partea III. SARCINI .**

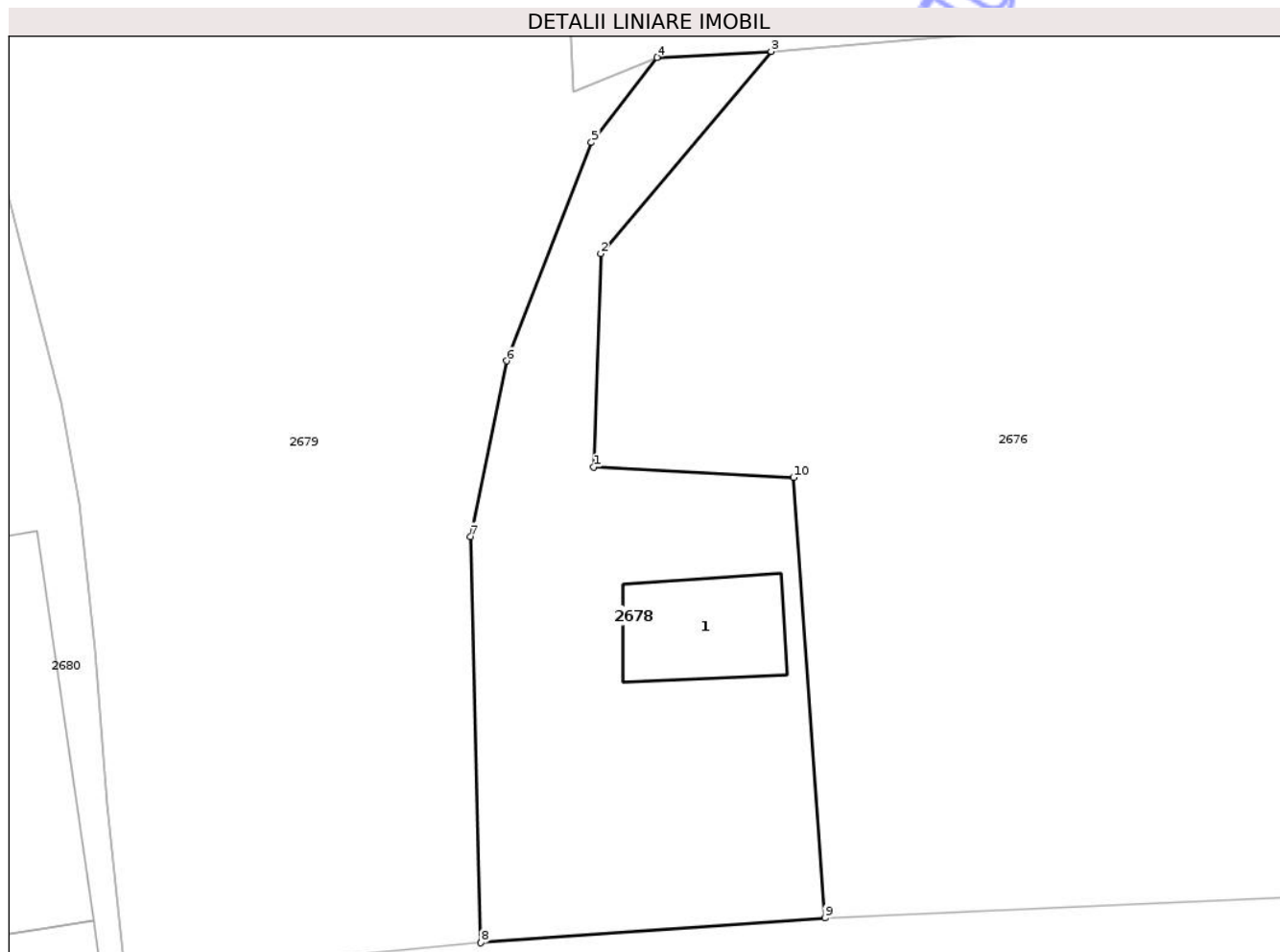
Inscrieri privind dezmembramintele dreptului de proprietate, drepturi reale de garanție și sarcini	Referințe
NU SUNT	

## Anexa Nr. 1 La Partea I

## Teren

Nr cadastral	Suprafața (mp)*	Observații / Referințe
	293	

\* Suprafața este determinată în planul de proiecție Stereo 70.



## Date referitoare la teren

Crt	Categorie folosință	Intra vilan	Suprafața (mp)	Tarla	Parcelă	Nr. topo	Observații / Referințe
1	curți constructii	DA	234	14	509/2	-	
2	pasune	NU	59	14	509/2	-	

## Date referitoare la construcții

Crt	Număr	Destinație construcție	Supraf. (mp)	Situație juridică	Observații / Referințe
A1.1		construcții de locuințe	25	Fara acte	Nr. niveluri:1; S. construita la sol:25 mp; S. construita desfasurata:25 mp; parter

## Lungime Segmente

1) Valorile lungimilor segmentelor sunt obținute din proiecție în plan.

Punct început	X / Y	Punct sfârșit	X / Y	Lungime segment (** (m)
1	358.777,788 366.708,251	2	358.778,066 366.716,645	8.398
2	358.778,066 366.716,645	3	358.784,768 366.724,588	10.393
3	358.784,768 366.724,588	4	358.780,278 366.724,355	4.496

Punct început	X / Y	Punct sfârșit	X / Y	Lungime segment (** (m)
4	358.780,278 366.724,355	5	358.777,702 366.721,014	4.219
5	358.777,702 366.721,014	6	358.774,368 366.712,426	9.213
6	358.774,368 366.712,426	7	358.772,945 366.705,524	7.046
7	358.772,945 366.705,524	8	358.773,35 366.689,561	15.968
8	358.773,35 366.689,561	9	358.786,881 366.690,539	13.566
9	358.786,881 366.690,539	10	358.785,651 366.707,848	17.353
10	358.785,651 366.707,848	1	358.777,788 366.708,251	7.874

\*\* Lungimile segmentelor sunt determinate în planul de proiecție Stereo 70 și sunt rotunjite la 1 milimetru.

\*\*\* Distanța dintre puncte este formată din segmente cumulate ce sunt mai mici decât valoarea 1 milimetru.

Neutilizabil în Circuitul Civil



**DATE DESPRE IMOBILUL NR. 2676**

Oficiul de Cadastru și Publicitate Imobiliară GORJ  
Biroul de Cadastru și Publicitate Imobiliară Targu Jiu

**A. Partea I. Descrierea imobilului**

TEREN Necunoscut

Nr. CF vechi:39  
Nr. cadastral vechi:27/1

Adresa: Loc. Artanu, Jud. Gorj

Nr. Crt	Nr cadastral Nr. topografic	Suprafața* (mp)	Observații / Referințe
A1	35210	1.942	Sector cadastral:81 Teren neimprejmuit;

**B. Partea II. Proprietari și acte**

Inscrieri privitoare la dreptul de proprietate și alte drepturi reale		Referințe
<b>6495 / 03/02/2012</b>		
Act Notarial nr. 529, din 02/02/2012 emis de Merisescu Anica;		
B1	Intabulare, drept de PROPRIETATEcu titlu de drept cumpărare, dobandit prin Conventie, cota actuala 1/1 1) Flaimoc Antonie, bun comun	A1

**C. Partea III. SARCINI .**

Inscrieri privind dezmembramintele dreptului de proprietate, drepturi reale de garanție și sarcini	Referințe
NU SUNT	

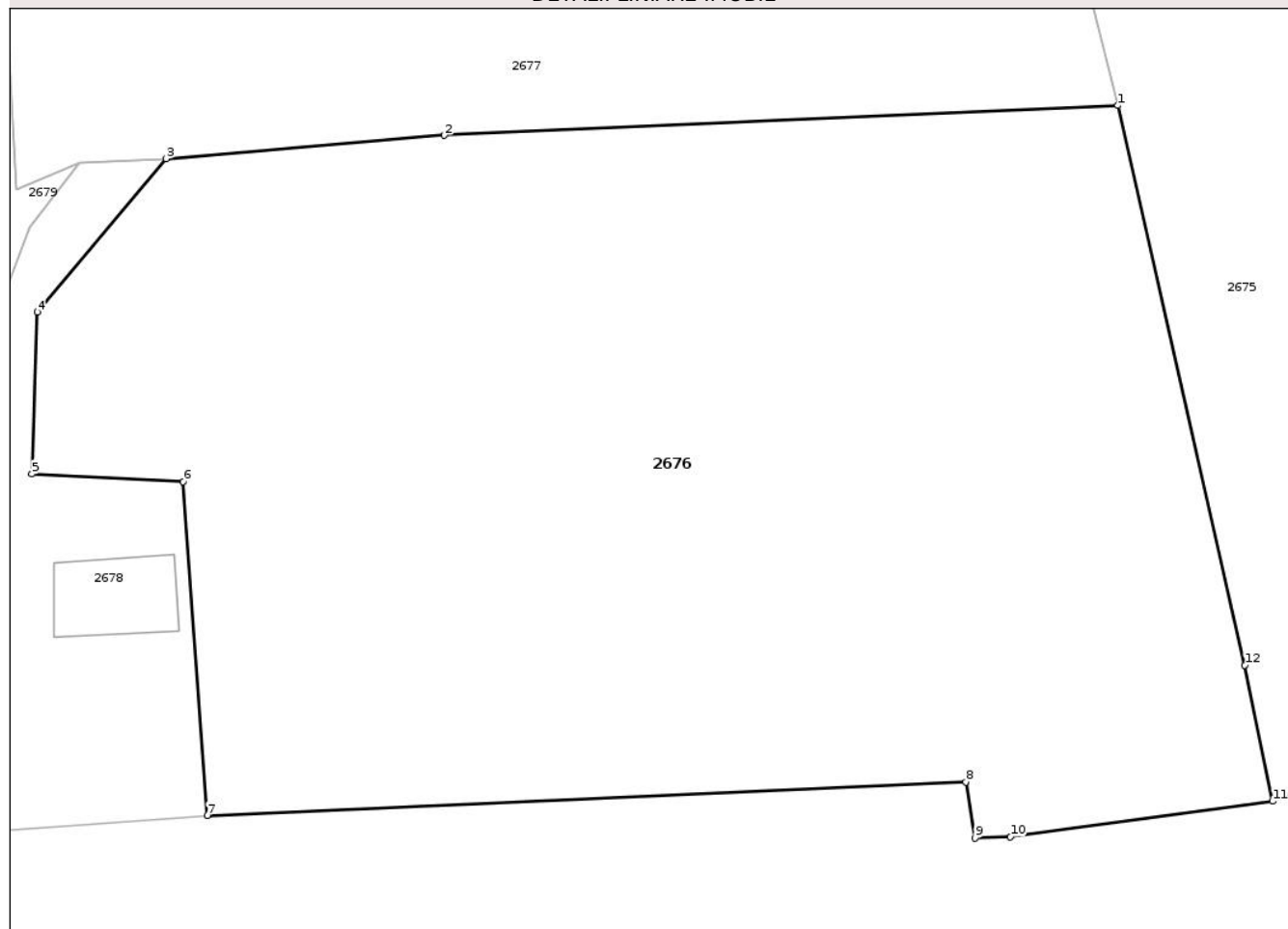
## Anexa Nr. 1 La Partea I

## Teren

Nr cadastral	Suprafața (mp)*	Observații / Referințe
35210	1.942	

\* Suprafața este determinată în planul de proiecție Stereo 70.

## DETALII LINIARE IMOBIL



## Date referitoare la teren

Crt	Categorie folosință	Intravilan	Suprafața (mp)	Tarla	Parcelă	Nr. topo	Observații / Referințe
1	arabil	DA	1.565	14	509/1, 515/1	-	
2	arabil	NU	377	14	515/1	-	

## Lungime Segmente

1) Valorile lungimilor segmentelor sunt obținute din proiecție în plan.

Punct început	X / Y	Punct sfârșit	X / Y	Lungime segment (** (m))
1	358.834,151 366.727,344	2	358.799,189 366.725,804	34.996
2	358.799,189 366.725,804	3	358.784,768 366.724,588	14.472
3	358.784,768 366.724,588	4	358.778,066 366.716,645	10.393
4	358.778,066 366.716,645	5	358.777,788 366.708,251	8.398

Punct început	X / Y	Punct sfârșit	X / Y	Lungime segment (** (m)
5	358.777,788 366.708,251	6	358.785,651 366.707,848	7.874
6	358.785,651 366.707,848	7	358.786,881 366.690,539	17.353
7	358.786,881 366.690,539	8	358.826,257 366.692,279	39.415
8	358.826,257 366.692,279	9	358.826,736 366.689,378	2.941
9	358.826,736 366.689,378	10	358.828,568 366.689,425	1.832
10	358.828,568 366.689,425	11	358.842,176 366.691,279	13.735
11	358.842,176 366.691,279	12	358.840,727 366.698,334	7.202
12	358.840,727 366.698,334	1	358.834,151 366.727,344	29.746

\*\* Lungimile segmentelor sunt determinate în planul de proiecție Stereo 70 și sunt rotunjite la 1 milimetru.

\*\*\* Distanța dintre puncte este formată din segmente cumulate ce sunt mai mici decât valoarea 1 milimetru.



**DATE DESPRE IMOBILUL NR. 2674**

Oficiul de Cadastru și Publicitate Imobiliară GORJ  
Biroul de Cadastru și Publicitate Imobiliară Targu Jiu

**A. Partea I. Descrierea imobilului**

TEREN Necunoscut

Adresa: Loc. Artanu, Str Valea Morii, Nr. 39, Jud. Gorj

Nr. Crt	Nr cadastral Nr. topografic	Suprafața* (mp)	Observații / Referințe
A1		1.599	Sector cadastral:81 Teren imprejmuit;

**Construcții**

Crt	Nr cadastral Nr. topografic	Adresa	Observații / Referințe
A1.1		Loc. Artanu, Str Valea Morii, Nr. 39, Jud. Gorj	Nr. niveluri:1; S. construita la sol:67 mp; S. construita desfasurata:67 mp; parter
A1.2		Loc. Artanu, Str Valea Morii, Nr. 39, Jud. Gorj	Nr. niveluri:1; S. construita la sol:12 mp; S. construita desfasurata:12 mp; parter

**B. Partea II. Proprietari și acte**

Inscrieri privitoare la dreptul de proprietate și alte drepturi reale		Referințe
/		
Act Normativ nr. 7, din 13/03/1996 emis de Parlamentul României (art. 13, alin. 1);		
B1	Intabulare, drept de PROPRIETATE, dobandit prin Lege, cota actuala 1/1 1) <b>NEIDENTIFICAT NEIDENTIFICAT</b>	A1
Act Administrativ nr. 12020, din 25/02/2026 emis de Primăria Com. Negomir;		
B2	Se notează posesia faptică în favoarea lui Brânzan Constantin 1) <b>Brânzan Constantin</b>	A1
Act Normativ nr. 7, din 13/03/1996 emis de Parlamentul României (art. 12, alin. 14);		
B3	Intabulare, drept de PROPRIETATE, dobandit prin Lege, cota actuala 1/1 1) <b>Brânzan Constantin</b>	A1.1, A1.2

**C. Partea III. SARCINI .**

Inscrieri privind dezmembramintele dreptului de proprietate, drepturi reale de garanție și sarcini	Referințe
NU SUNT	

## Anexa Nr. 1 La Partea I

## Teren

Nr cadastral	Suprafața (mp)*	Observații / Referințe
	1.599	

\* Suprafața este determinată în planul de proiecție Stereo 70.



## Date referitoare la teren

Crt	Categorie folosință	Intra vilan	Suprafața (mp)	Tarla	Parcelă	Nr. topo	Observații / Referințe
1	curti constructii	DA	318	14	526	-	
2	arabil	DA	128	14	524/1, 525, 526	-	
3	livada	DA	596	14	524/1, 525	-	
4	faneata	DA	146	14	524/1	-	
5	livada	NU	275	14; 51	524/1; 3580/2	-	
6	faneata	NU	136	14	524/1	-	

## Date referitoare la construcții

Crt	Număr	Destinație construcție	Supraf. (mp)	Situație juridică	Observații / Referințe
A1.1		construcții de locuințe	67	Cu acte	Nr. niveluri:1; S. construita la sol:67 mp; S. construita desfasurata:67 mp; parter
A1.2		construcții anexa	12	Cu acte	Nr. niveluri:1; S. construita la sol:12 mp; S. construita desfasurata:12 mp; parter

## Lungime Segmente

1) Valorile lungimilor segmentelor sunt obținute din proiecție în plan.

Punct început	X / Y	Punct sfârșit	X / Y	Lungime segment (** (m)
1	358.872,915 366.721,712	2	358.867,023 366.739,266	18.516
3	358.863,147 366.755,259	4	358.861,234 366.765,824	10.737
5	358.858,064 366.781,097	6	358.840,579 366.777,955	17.766
7	358.841,962 366.774,036	8	358.842,012 366.773,951	0.098
9	358.845,597 366.766,041	10	358.846,4 366.763,663	2.511
11	358.846,671 366.761,548	12	358.850,791 366.743,508	18.504
13	358.851,474 366.739,853	14	358.853,759 366.729,936	10.176
15	358.859,256 366.708,978	16	358.861,01 366.698,423	10.701
17	358.861,929 366.698,739	18	358.867,074 366.698,99	5.151
19	358.869,199 366.699,193	20	358.871,27 366.684,377	14.96
21	358.877,537 366.685,445	22	358.885,448 366.687,451	8.162
23	358.887,872 366.688,283	24	358.886,675 366.696,274	8.081
25	358.885,934 366.699,63	26	358.885,894 366.705,331	5.701
27	358.885,651 366.706,687	28	358.877,926 366.705,614	7.799
29	358.876,888 366.708,68	1	358.872,915 366.721,712	13.625

Punct început	X / Y	Punct sfârșit	X / Y	Lungime segment (** (m)
2	358.867,023 366.739,266	3	358.863,147 366.755,259	16.456
4	358.861,234 366.765,824	5	358.858,064 366.781,097	15.599
6	358.840,579 366.777,955	7	358.841,962 366.774,036	4.156
8	358.842,012 366.773,951	9	358.845,597 366.766,041	8.685
10	358.846,4 366.763,663	11	358.846,671 366.761,548	2.132
12	358.850,791 366.743,508	13	358.851,474 366.739,853	3.718
14	358.853,759 366.729,936	15	358.859,256 366.708,978	21.667
16	358.861,01 366.698,423	17	358.861,929 366.698,739	0.972
18	358.867,074 366.698,99	19	358.869,199 366.699,193	2.135
20	358.871,27 366.684,377	21	358.877,537 366.685,445	6.357
22	358.885,448 366.687,451	23	358.887,872 366.688,283	2.563
24	358.886,675 366.696,274	25	358.885,934 366.699,63	3.437
26	358.885,894 366.705,331	27	358.885,651 366.706,687	1.377
28	358.877,926 366.705,614	29	358.876,888 366.708,68	3.237

\*\* Lungimile segmentelor sunt determinate în planul de proiecție Stereo 70 și sunt rotunjite la 1 milimetru.

\*\*\* Distanța dintre puncte este formată din segmente cumulate ce sunt mai mici decât valoarea 1 milimetru.



**DATE DESPRE IMOBILUL NR. 2662**

Oficiul de Cadastru și Publicitate Imobiliară GORJ  
Biroul de Cadastru și Publicitate Imobiliară Targu Jiu

**A. Partea I. Descrierea imobilului**

TEREN Necunoscut

Adresa: Loc. Artanu, Str Trandafirilor, Nr. 31, Jud. Gorj

Nr. Crt	Nr cadastral Nr. topografic	Suprafața* (mp)	Observații / Referințe
A1		2.778	Sector cadastral:81 Teren neimprejmuit;

**Construcții**

Crt	Nr cadastral Nr. topografic	Adresa	Observații / Referințe
A1.1		Loc. Artanu, Str Trandafirilor, Nr. 31, Jud. Gorj	Nr. niveluri:2; S. construita la sol:136 mp; S. construita desfasurata:155 mp; D+P
A1.2		Loc. Artanu, Str Trandafirilor, Nr. 31, Jud. Gorj	Nr. niveluri:1; S. construita la sol:50 mp; S. construita desfasurata:50 mp; parter
A1.3		Loc. Artanu, Str Trandafirilor, Nr. 31, Jud. Gorj	Nr. niveluri:1; S. construita la sol:25 mp; S. construita desfasurata:25 mp; parter
A1.4		Loc. Artanu, Str Trandafirilor, Nr. 31, Jud. Gorj	Nr. niveluri:1; S. construita la sol:14 mp; S. construita desfasurata:14 mp; parter

**B. Partea II. Proprietari și acte**

Inscrieri privitoare la dreptul de proprietate și alte drepturi reale	Referințe
/	
Hotarare Judecatoreasca nr. 376, din 22/01/2009 emis de Judecătoria Târgu Jiu;	
B1	Intabulare, drept de PROPRIETATEcu titlu de drept partaj succesoral, dobandit prin Hotarare Judecatoreasca, cota actuala 1/1 1) Corobăianu Vasile, bun propriu
	A1, A1.1, A1.2, A1.3, A1.4

**C. Partea III. SARCINI .**

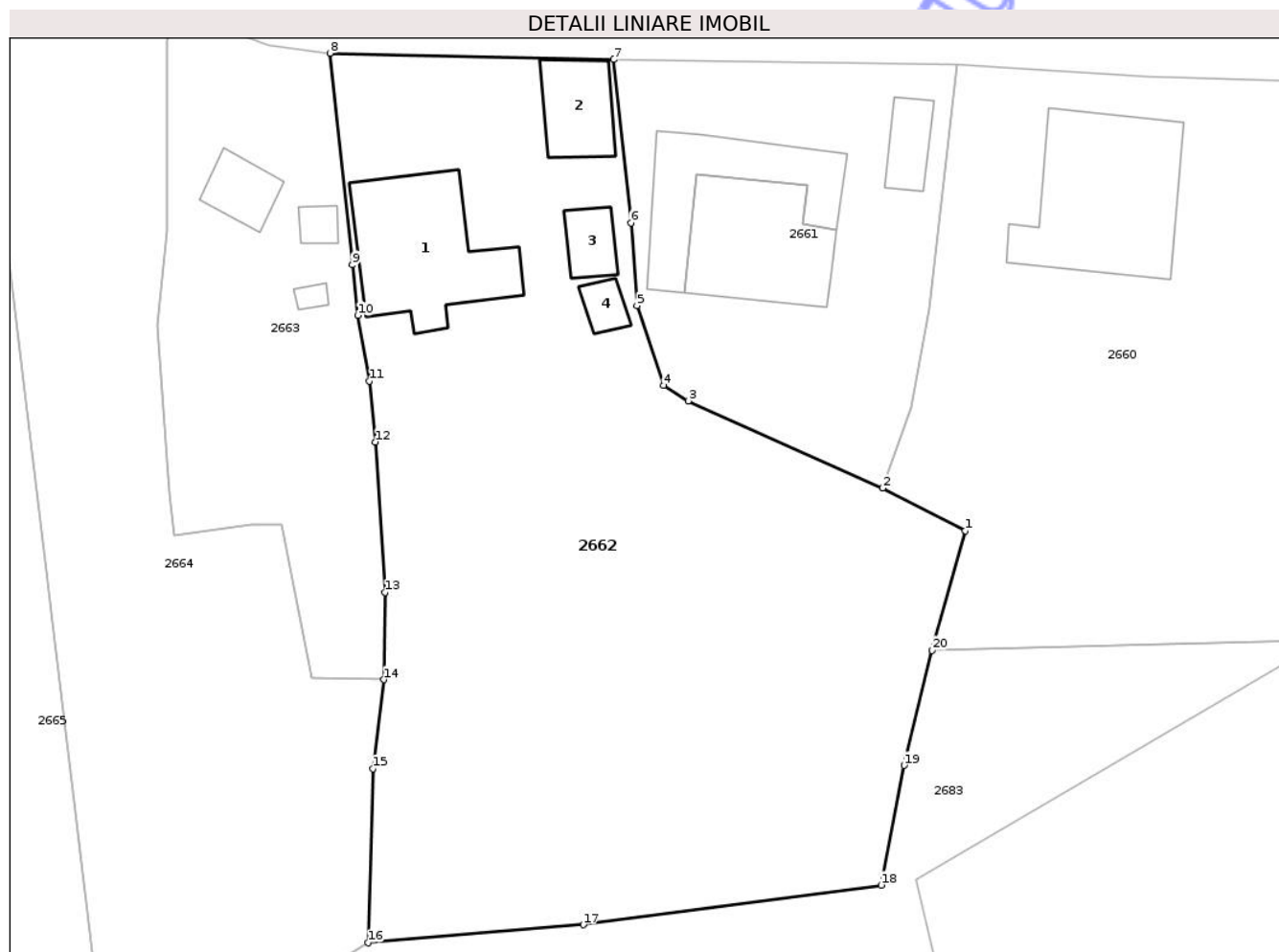
Inscrieri privind dezmembramintele dreptului de proprietate, drepturi reale de garanție și sarcini	Referințe
NU SUNT	

## Anexa Nr. 1 La Partea I

## Teren

Nr cadastral	Suprafața (mp)*	Observații / Referințe
	2.778	

\* Suprafața este determinată în planul de proiecție Stereo 70.



## Date referitoare la teren

Crt	Categorie folosință	Intra vilan	Suprafața (mp)	Tarla	Parcelă	Nr. topo	Observații / Referințe
1	curți constructii	DA	765	14	558	-	
2	vie	DA	473	14	558, 565	-	
3	arabil	DA	269	14	561, 562, 564	-	
4	pasune	DA	1.253	14	561, 562, 563, 564	-	
5	pasune	NU	18	14	563	-	

## Date referitoare la construcții

Crt	Număr	Destinație construcție	Supraf. (mp)	Situație juridică	Observații / Referințe
A1.1		construcții de locuințe	136	Cu acte	Nr. niveluri:2; S. construita la sol:136 mp; S. construita desfasurata:155 mp; D+P
A1.2		construcții anexa	50	Cu acte	Nr. niveluri:1; S. construita la sol:50 mp; S. construita desfasurata:50 mp; parter
A1.3		construcții anexa	25	Cu acte	Nr. niveluri:1; S. construita la sol:25 mp; S. construita desfasurata:25 mp; parter
A1.4		construcții anexa	14	Cu acte	Nr. niveluri:1; S. construita la sol:14 mp; S. construita desfasurata:14 mp; parter

## Lungime Segmente

1) Valorile lungimilor segmentelor sunt obținute din proiecție în plan.

Punct început	X / Y	Punct sfârșit	X / Y	Lungime segment (** (m)
1	359.186,431 366.755,219	2	359.179,208 366.758,927	8.119
2	359.179,208 366.758,927	3	359.162,269 366.766,536	18.57
3	359.162,269 366.766,536	4	359.160,087 366.767,875	2.56
4	359.160,087 366.767,875	5	359.157,785 366.774,835	7.331
5	359.157,785 366.774,835	6	359.157,248 366.782,056	7.241
6	359.157,248 366.782,056	7	359.155,724 366.796,286	14.311
7	359.155,724 366.796,286	8	359.130,996 366.796,835	24.734
8	359.130,996 366.796,835	9	359.132,947 366.778,39	18.548
9	359.132,947 366.778,39	10	359.133,414 366.773,975	4.44
10	359.133,414 366.773,975	11	359.134,434 366.768,255	5.81
11	359.134,434 366.768,255	12	359.134,952 366.762,951	5.329
12	359.134,952 366.762,951	13	359.135,813 366.749,845	13.135
13	359.135,813 366.749,845	14	359.135,685 366.742,231	7.615
14	359.135,685 366.742,231	15	359.134,724 366.734,469	7.821
15	359.134,724 366.734,469	16	359.134,312 366.719,294	15.181
16	359.134,312 366.719,294	17	359.153,087 366.720,864	18.84
17	359.153,087 366.720,864	18	359.179,087 366.724,326	26.229
18	359.179,087 366.724,326	19	359.181,086 366.734,757	10.62
19	359.181,086 366.734,757	20	359.183,54 366.744,781	10.321
20	359.183,54 366.744,781	1	359.186,431 366.755,219	10.831

\*\* Lungimile segmentelor sunt determinate în planul de proiecție Stereo 70 și sunt rotunjite la 1 milimetru.

\*\*\* Distanța dintre puncte este formată din segmente cumulate ce sunt mai mici decât valoarea 1 milimetru.





## DATE DESPRE IMOBILUL NR. 2664

Oficiul de Cadastru și Publicitate Imobiliară GORJ  
Biroul de Cadastru și Publicitate Imobiliară Targu Jiu

## A. Partea I. Descrierea imobilului

TEREN Intravilan

Adresa: Loc. Artanu, Str Trandafirilor, Jud. Gorj

Nr. Crt	Nr cadastral Nr. topografic	Suprafața* (mp)	Observații / Referințe
A1		1.754	Sector cadastral:81 Teren neimprejmuit;

## B. Partea II. Proprietari și acte

Inscrieri privitoare la dreptul de proprietate și alte drepturi reale	Referințe
/	
Act Normativ nr. 7, din 13/03/1996 emis de Parlamentul României (art. 13, alin. 1);	
B1	A1
Intabulare, drept de PROPRIETATE, dobândit prin Lege, cota actuala 1/1 1) NEIDENTIFICAT NEIDENTIFICAT	
Act Administrativ nr. 12145, din 25/02/2026 emis de Primăria Com. Negomir;	
B2	A1
Se notează posesia faptică în favoarea lui Rucsoiu Ion 1) Rucsoiu Ion	

## C. Partea III. SARCINI .

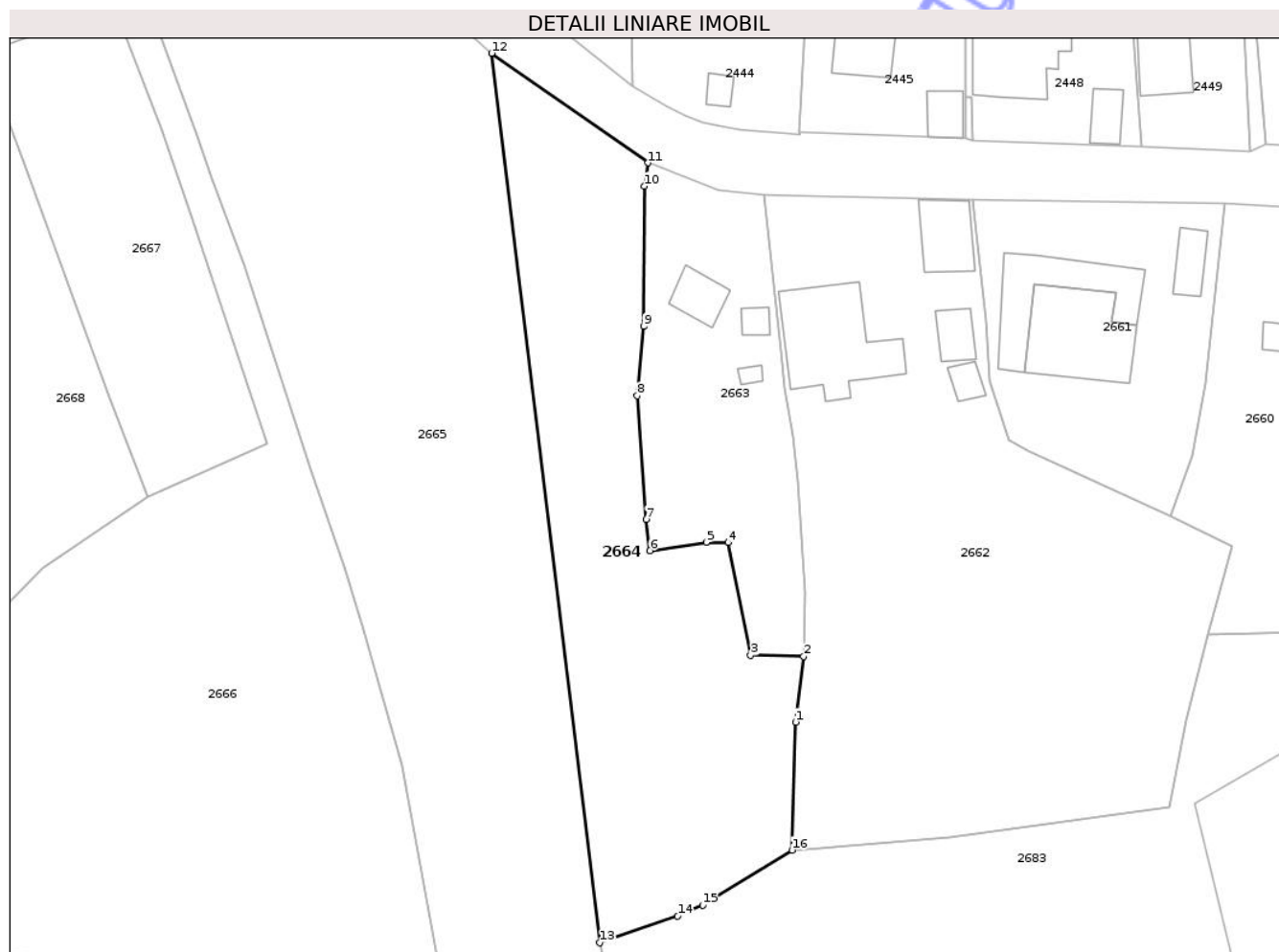
Inscrieri privind dezmembramintele dreptului de proprietate, drepturi reale de garanție și sarcini	Referințe
NU SUNT	

## Anexa Nr. 1 La Partea I

## Teren

Nr cadastral	Suprafața (mp)*	Observații / Referințe
	1.754	

\* Suprafața este determinată în planul de proiecție Stereo 70.



## Date referitoare la teren

Crt	Categorie folosință	Intravilan	Suprafața (mp)	Tarla	Parcelă	Nr. topo	Observații / Referințe
1	livada	DA	136	14	552/1, 554/1	-	
2	arabil	DA	569	14	552/1, 554/1	-	
3	livada	DA	1.049	14	552/1, 551/1	-	

## Lungime Segmente

1) Valorile lungimilor segmentelor sunt obținute din proiecție în plan.

Punct început	X / Y	Punct sfârșit	X / Y	Lungime segment (** (m)
1	359.134,724 366.734,469	2	359.135,685 366.742,231	7.821
2	359.135,685 366.742,231	3	359.129,389 366.742,366	6.298
3	359.129,389 366.742,366	4	359.126,76 366.755,726	13.615
4	359.126,76 366.755,726	5	359.124,141 366.755,767	2.619

Punct început	X / Y	Punct sfârșit	X / Y	Lungime segment (** (m)
5	359.124,141 366.755,767	6	359.117,465 366.754,778	6.749
6	359.117,465 366.754,778	7	359.117,03 366.758,472	3.72
7	359.117,03 366.758,472	8	359.115,984 366.773,12	14.685
8	359.115,984 366.773,12	9	359.116,742 366.781,327	8.241
9	359.116,742 366.781,327	10	359.116,78 366.797,93	16.603
10	359.116,78 366.797,93	11	359.117,254 366.800,708	2.818
11	359.117,254 366.800,708	12	359.098,721 366.813,688	22.627
12	359.098,721 366.813,688	13	359.111,536 366.708,33	106.135
13	359.111,536 366.708,33	14	359.120,769 366.711,506	9.764
14	359.120,769 366.711,506	15	359.123,742 366.712,786	3.237
15	359.123,742 366.712,786	16	359.134,312 366.719,294	12.413
16	359.134,312 366.719,294	1	359.134,724 366.734,469	15.181

\*\* Lungimile segmentelor sunt determinate în planul de proiecție Stereo 70 și sunt rotunjite la 1 milimetru.

\*\*\* Distanța dintre puncte este formată din segmente cumulate ce sunt mai mici decât valoarea 1 milimetru.





## DATE DESPRE IMOBILUL NR. 2663

Oficiul de Cadastru și Publicitate Imobiliară GORJ  
Biroul de Cadastru și Publicitate Imobiliară Targu Jiu

## A. Partea I. Descrierea imobilului

TEREN Intravilan

Adresa: Loc. Artanu, Str Trandafirilor, Nr. 33, Jud. Gorj

Nr. Crt	Nr cadastral Nr. topografic	Suprafața* (mp)	Observații / Referințe
A1		812	Sector cadastral:81 Teren imprejmuit;

## Construcții

Crt	Nr cadastral Nr. topografic	Adresa	Observații / Referințe
A1.1		Loc. Artanu, Str Trandafirilor, Nr. 33, Jud. Gorj	Nr. niveluri:1; S. construita la sol:30 mp; S. construita desfasurata:30 mp; parter
A1.2		Loc. Artanu, Str Trandafirilor, Nr. 33, Jud. Gorj	Nr. niveluri:1; S. construita la sol:11 mp; S. construita desfasurata:11 mp; parter
A1.3		Loc. Artanu, Str Trandafirilor, Nr. 33, Jud. Gorj	Nr. niveluri:1; S. construita la sol:5 mp; S. construita desfasurata:5 mp; parter

## B. Partea II. Proprietari și acte

Inscrieri privitoare la dreptul de proprietate și alte drepturi reale		Referințe
/		
Act Normativ nr. 7, din 13/03/1996 emis de Parlamentul României (art. 13, alin. 1);		
B1	Intabulare, drept de PROPRIETATE, dobandit prin Lege, cota actuala 1/1 1) NEIDENTIFICAT NEIDENTIFICAT	A1
Act Administrativ nr. 12016, din 25/02/2026 emis de Primăria Com. Negomir;		
B2	Se notează posesia faptică în favoarea lui Crăciunescu Maria 1) Crăciunescu Maria	A1
Act Normativ nr. 7, din 13/03/1996 emis de Parlamentul României (art. 12, alin. 14);		
B3	Intabulare, drept de PROPRIETATE, dobandit prin Lege, cota actuala 1/1 1) Crăciunescu Maria	A1.1, A1.2, A1.3

## C. Partea III. SARCINI .

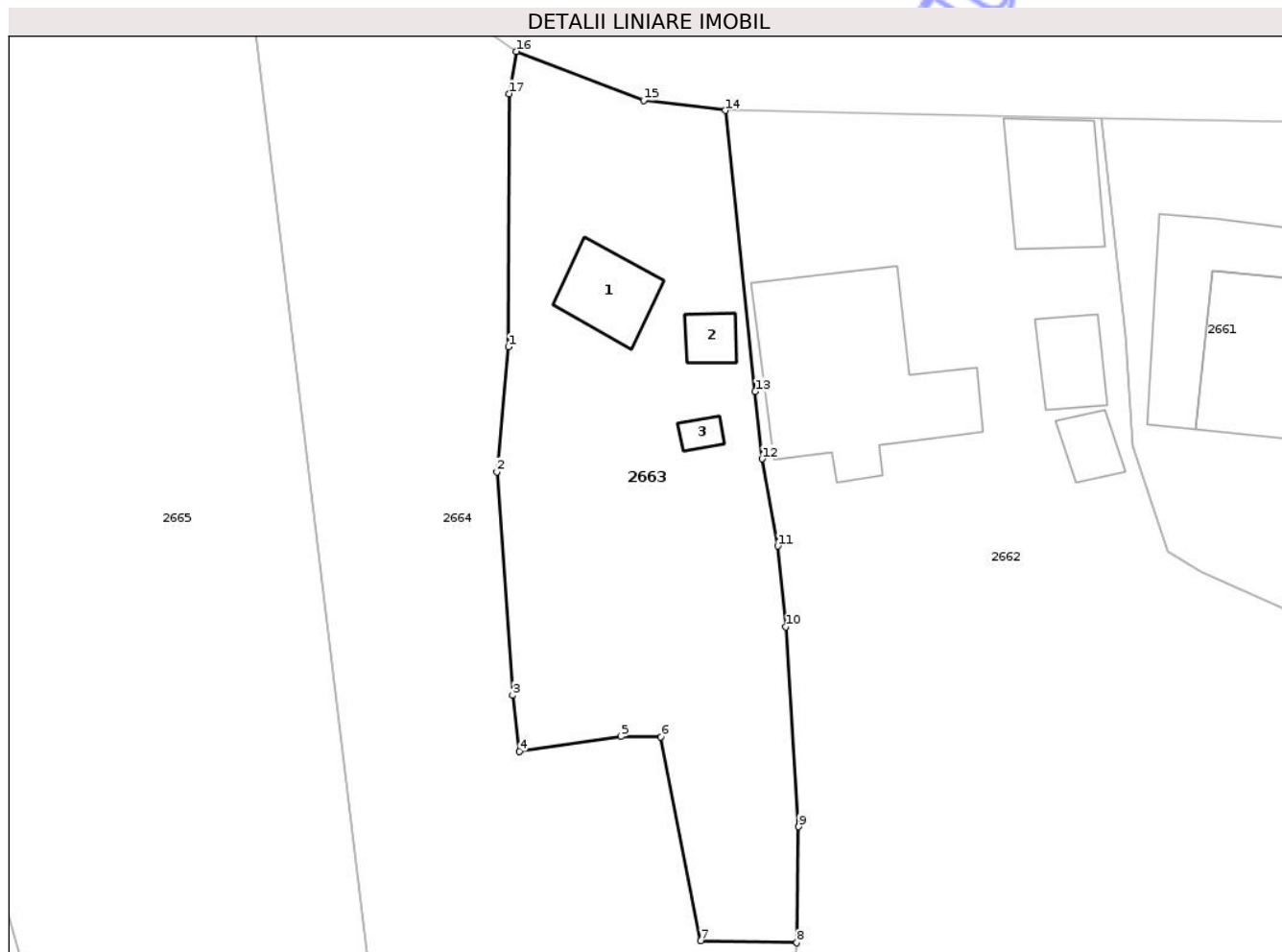
Inscrieri privind dezmembramintele dreptului de proprietate, drepturi reale de garanție și sarcini	Referințe
NU SUNT	

## Anexa Nr. 1 La Partea I

## Teren

Nr cadastral	Suprafața (mp)*	Observații / Referințe
	812	

\* Suprafața este determinată în planul de proiecție Stereo 70.



## Date referitoare la teren

Crt	Categorie folosință	Intravilan	Suprafața (mp)	Tarla	Parcelă	Nr. topo	Observații / Referințe
1	curți construcții	DA	473	14	555, 556	-	
2	arabil	DA	76	14	554/2, 555	-	
3	vie	DA	263	14	557	-	

## Date referitoare la construcții

Crt	Număr	Destinație construcție	Supraf. (mp)	Situație juridică	Observații / Referințe
A1.1		construcții de locuințe	30	Cu acte	Nr. niveluri:1; S. construita la sol:30 mp; S. construita desfasurata:30 mp; parter
A1.2		construcții anexa	11	Cu acte	Nr. niveluri:1; S. construita la sol:11 mp; S. construita desfasurata:11 mp; parter
A1.3		construcții anexa	5	Cu acte	Nr. niveluri:1; S. construita la sol:5 mp; S. construita desfasurata:5 mp; parter

## Lungime Segmente

1) Valorile lungimilor segmentelor sunt obținute din proiecție în plan.

Punct început	X / Y	Punct sfârșit	X / Y	Lungime segment (** (m)

Punct început	X / Y	Punct sfârșit	X / Y	Lungime segment (** (m)
1	359.116,742 366.781,327	2	359.115,984 366.773,12	8.241
2	359.115,984 366.773,12	3	359.117,03 366.758,472	14.685
3	359.117,03 366.758,472	4	359.117,465 366.754,778	3.72
4	359.117,465 366.754,778	5	359.124,141 366.755,767	6.749
5	359.124,141 366.755,767	6	359.126,76 366.755,726	2.619
6	359.126,76 366.755,726	7	359.129,389 366.742,366	13.615
7	359.129,389 366.742,366	8	359.135,685 366.742,231	6.298
8	359.135,685 366.742,231	9	359.135,813 366.749,845	7.615
9	359.135,813 366.749,845	10	359.134,952 366.762,951	13.135
10	359.134,952 366.762,951	11	359.134,434 366.768,255	5.329
11	359.134,434 366.768,255	12	359.133,414 366.773,975	5.81
12	359.133,414 366.773,975	13	359.132,947 366.778,39	4.44
13	359.132,947 366.778,39	14	359.130,996 366.796,835	18.548
14	359.130,996 366.796,835	15	359.125,634 366.797,493	5.403
15	359.125,634 366.797,493	16	359.117,254 366.800,708	8.975
16	359.117,254 366.800,708	17	359.116,78 366.797,93	2.818
17	359.116,78 366.797,93	1	359.116,742 366.781,327	16.603

\*\* Lungimile segmentelor sunt determinate în planul de proiecție Stereo 70 și sunt rotunjite la 1 milimetru.

\*\*\* Distanța dintre puncte este formată din segmente cumulate ce sunt mai mici decât valoarea 1 milimetru.





## DATE DESPRE IMOBILUL NR. 2661

Oficiul de Cadastru și Publicitate Imobiliară GORJ  
Biroul de Cadastru și Publicitate Imobiliară Targu Jiu

## A. Partea I. Descrierea imobilului

TEREN Intravilan

Adresa: Loc. Artanu, Str Trandafirilor, Nr. 29, Jud. Gorj

Nr. Crt	Nr cadastral Nr. topografic	Suprafața* (mp)	Observații / Referințe
A1	35454	856	Sector cadastral:81 Teren neimpregmuit;

## Construcții

Crt	Nr cadastral Nr. topografic	Adresa	Observații / Referințe
A1.1	35454-C1	Loc. Artanu, Str Trandafirilor, Nr. 29, Jud. Gorj	Nr. niveluri:1; S. construita la sol:122 mp; S. construita desfasurata:122 mp; parter
A1.2	35454-C2	Loc. Artanu, Str Trandafirilor, Nr. 29, Jud. Gorj	Nr. niveluri:1; S. construita la sol:26 mp; S. construita desfasurata:26 mp; parter
A1.3	35454-C3	Loc. Artanu, Str Trandafirilor, Nr. 29, Jud. Gorj	Nr. niveluri:1; S. construita la sol:100 mp; S. construita desfasurata:100 mp; parter

## B. Partea II. Proprietari și acte

Inscrieri privitoare la dreptul de proprietate și alte drepturi reale		Referințe
<b>17857 / 03/04/2012</b>		
Act Notarial nr. 1294, din 22/03/2012 emis de NP Parau Claudia Radita;		
B1	Intabulare, drept de PROPRIETATEcu titlu de drept intretinere, dobandit prin Conventie, cota actuala 1/1 1) <b>Badea Constantin-Cosmin</b> , bun propriu	A1
/		
Act Administrativ nr. 12015, din 25/02/2026 emis de Primăria Com. Negomir;		
B2	Se notează posesia faptică pentru suprafața de 14mp în favoarea lui Badea Constantin-Cosmin 1) <b>Badea Constantin-Cosmin</b> , bun propriu	A1
Act Normativ nr. 7, din 13/03/1996 emis de Parlamentul României (art. 12, alin. 14);		
B3	Intabulare, drept de PROPRIETATE, dobandit prin Lege, cota actuala 1/1 1) <b>Badea Constantin-Cosmin</b>	A1.1, A1.2, A1.3

## C. Partea III. SARCINI .

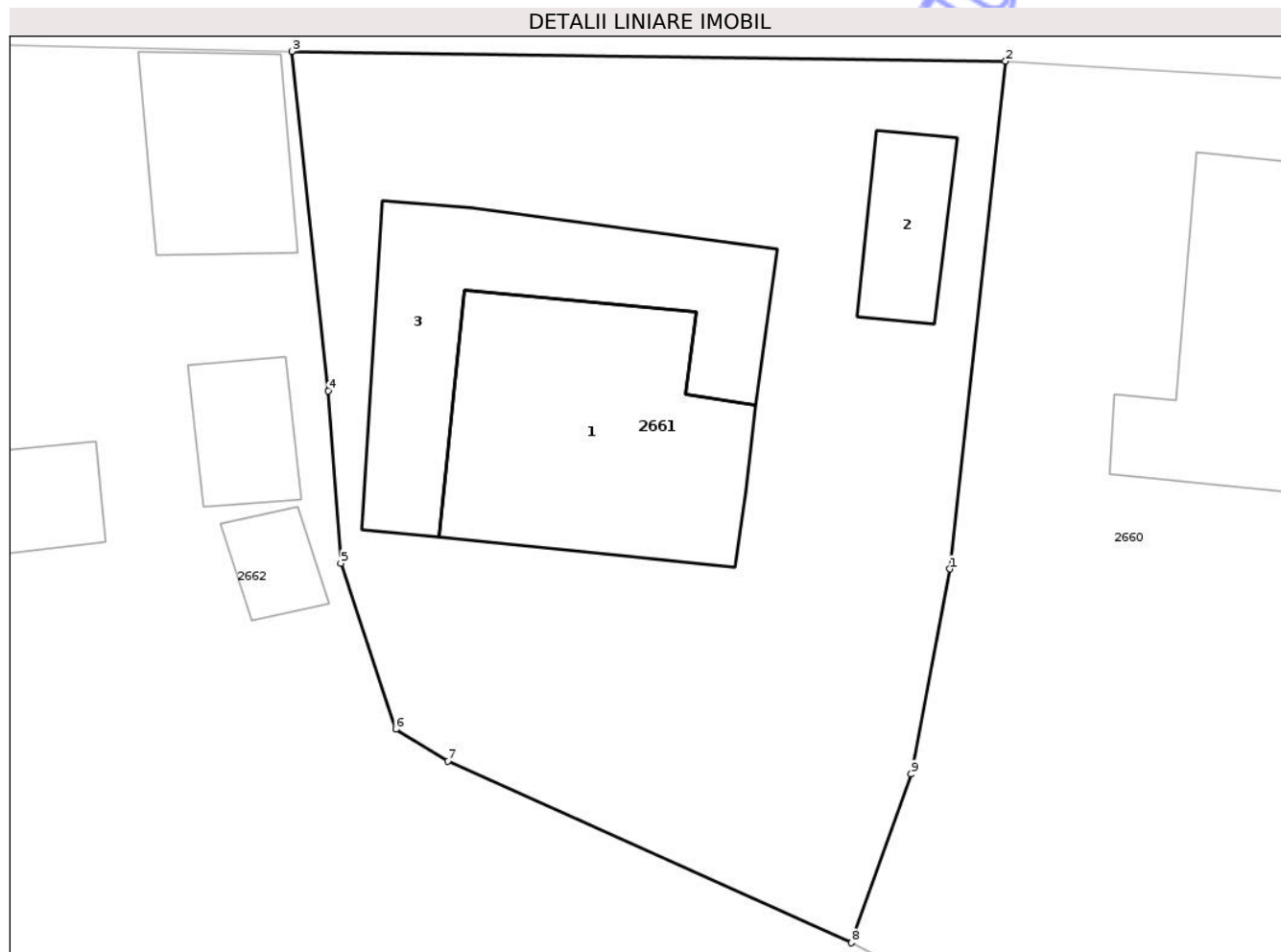
Inscrieri privind dezmembramintele dreptului de proprietate, drepturi reale de garanție și sarcini	Referințe
NU SUNT	

## Anexa Nr. 1 La Partea I

## Teren

Nr cadastral	Suprafața (mp)*	Observații / Referințe
35454	856	

\* Suprafața este determinată în planul de proiecție Stereo 70.



## Date referitoare la teren

Crt	Categorie folosință	Intra vilan	Suprafața (mp)	Tarla	Parcelă	Nr. topo	Observații / Referințe
1	curti constructii	DA	856	14	566, 567, 568	-	

## Date referitoare la construcții

Crt	Număr	Destinație construcție	Supraf. (mp)	Situație juridică	Observații / Referințe
A1.1	35454-C1	construcții de locuințe	122	Cu acte	Nr. niveluri:1; S. construita la sol:122 mp; S. construita desfasurata:122 mp; parter
A1.2	35454-C2	construcții anexa	26	Cu acte	Nr. niveluri:1; S. construita la sol:26 mp; S. construita desfasurata:26 mp; parter
A1.3	35454-C3	construcții anexa	100	Cu acte	Nr. niveluri:1; S. construita la sol:100 mp; S. construita desfasurata:100 mp; parter

## Lungime Segmente

1) Valorile lungimilor segmentelor sunt obținute din proiecție în plan.

Punct început	X / Y	Punct sfârșit	X / Y	Lungime segment (** (m)
1	359.183,335 366.774,596	2	359.185,677 366.795,876	21.409
2	359.185,677 366.795,876	3	359.155,724 366.796,286	29.956

Punct început	X / Y	Punct sfârșit	X / Y	Lungime segment (** (m)
3	359.155,724 366.796,286	4	359.157,248 366.782,056	14.311
4	359.157,248 366.782,056	5	359.157,785 366.774,835	7.241
5	359.157,785 366.774,835	6	359.160,087 366.767,875	7.331
6	359.160,087 366.767,875	7	359.162,269 366.766,536	2.56
7	359.162,269 366.766,536	8	359.179,208 366.758,927	18.57
8	359.179,208 366.758,927	9	359.181,712 366.765,998	7.501
9	359.181,712 366.765,998	1	359.183,335 366.774,596	8.75

\*\* Lungimile segmentelor sunt determinate în planul de proiecție Stereo 70 și sunt rotunjite la 1 milimetru.

\*\*\* Distanța dintre puncte este formată din segmente cumulate ce sunt mai mici decât valoarea 1 milimetru.



**DATE DESPRE IMOBILUL NR. 2657**

Oficiul de Cadastru și Publicitate Imobiliară GORJ  
Biroul de Cadastru și Publicitate Imobiliară Targu Jiu

**A. Partea I. Descrierea imobilului**

TEREN Necunoscut

Adresa: Loc. Artanu, Str Trandafirilor, Nr. 21, Jud. Gorj

Nr. Crt	Nr cadastral Nr. topografic	Suprafața* (mp)	Observații / Referințe
A1		Din acte: 1.102 Masurata: 1.202	Sector cadastral:81 Teren imprejmuit;

**Construcții**

Crt	Nr cadastral Nr. topografic	Adresa	Observații / Referințe
A1.1		Loc. Artanu, Str Trandafirilor, Nr. 21, Jud. Gorj	Nr. niveluri:1; S. construita la sol:126 mp; S. construita desfasurata:126 mp; parter
A1.2		Loc. Artanu, Str Trandafirilor, Nr. 21, Jud. Gorj	Nr. niveluri:1; S. construita la sol:20 mp; S. construita desfasurata:20 mp; parter

**B. Partea II. Proprietari și acte**

Inscrieri privitoare la dreptul de proprietate și alte drepturi reale		Referințe
/		
Act Notarial nr. 37, din 21/03/2011 emis de NP Mirela Aldoiu;		
B1	Intabulare, drept de PROPRIETATE, dobandit prin Succesiune, cota actuala 1/1 1) Ichim Ioana, bun propriu	A1, A1.2
Act Normativ nr. 7, din 13/03/1996 emis de Parlamentul României (art. 12, alin. 14);		
B2	Intabulare, drept de PROPRIETATE, dobandit prin Lege, cota actuala 1/1 1) Ichim Ioana	A1.1

**C. Partea III. SARCINI**

Inscrieri privind dezmembramintele dreptului de proprietate, drepturi reale de garanție și sarcini	Referințe
NU SUNT	

## Anexa Nr. 1 La Partea I

## Teren

Nr cadastral	Suprafața (mp)*	Observații / Referințe
	Din acte: 1.102 Masurata: 1.202	

\* Suprafața este determinată în planul de proiecție Stereo 70.



## Date referitoare la teren

Crt	Categorie folosință	Intra vilan	Suprafața (mp)	Tarla	Parcelă	Nr. topo	Observații / Referințe
1	curți constructii	DA	632	14	578, 579	-	
2	livada	DA	523	14	576/2, 578, 579/1, 579	-	parcela 578 eronată în act, corect conform plan cadastral parcele 576/2, 578, 579/1, 579
3	livada	NU	47	48	3036/2	-	tarla 14, parcela 578 eronate în act, corect conform plan cadastral tarla 48, parcela 3036/2

## Date referitoare la construcții

Crt	Număr	Destinație construcție	Supraf. (mp)	Situație juridică	Observații / Referințe
A1.1		construcții de locuințe	126	Cu acte	Nr. niveluri:1; S. construita la sol:126 mp; S. construita desfasurata:126 mp; parter
A1.2		construcții anexa	20	Cu acte	Nr. niveluri:1; S. construita la sol:20 mp; S. construita desfasurata:20 mp; parter

## Lungime Segmente

1) Valorile lungimilor segmentelor sunt obținute din proiecție în plan.

Punct început	X / Y	Punct sfârșit	X / Y	Lungime segment (** (m)	Punct început	X / Y	Punct sfârșit	X / Y	Lungime segment (** (m)
---------------	-------	---------------	-------	-------------------------	---------------	-------	---------------	-------	-------------------------

Punct început	X / Y	Punct sfârșit	X / Y	Lungime segment (** (m)
1	359.285,814 366.756,9	2	359.287,416 366.762,965	6.272
3	359.288,14 366.765,665	4	359.289,983 366.769,455	4.214
5	359.292,398 366.778,533	6	359.295,373 366.793,002	14.771
7	359.292,186 366.793,392	8	359.269,423 366.794,833	22.809
9	359.266,002 366.777,46	10	359.264,585 366.768,632	8.941
11	359.263,543 366.763,345	12	359.261,594 366.755,797	7.796
13	359.261,095 366.752,881	14	359.261,059 366.751,11	1.771
15	359.263,646 366.749,997	16	359.266,376 366.747,001	4.053
17	359.270,838 366.744,521	18	359.277,594 366.741,399	7.442
19	359.279,043 366.740,687	20	359.283,561 366.751,51	11.729
21	359.284,997 366.755,725	1	359.285,814 366.756,9	1.432

Punct început	X / Y	Punct sfârșit	X / Y	Lungime segment (** (m)
2	359.287,416 366.762,965	3	359.288,14 366.765,665	2.796
4	359.289,983 366.769,455	5	359.292,398 366.778,533	9.394
6	359.295,373 366.793,002	7	359.292,186 366.793,392	3.211
8	359.269,423 366.794,833	9	359.266,002 366.777,46	17.706
10	359.264,585 366.768,632	11	359.263,543 366.763,345	5.388
12	359.261,594 366.755,797	13	359.261,095 366.752,881	2.958
14	359.261,059 366.751,11	15	359.263,646 366.749,997	2.816
16	359.266,376 366.747,001	17	359.270,838 366.744,521	5.106
18	359.277,594 366.741,399	19	359.279,043 366.740,687	1.614
20	359.283,561 366.751,51	21	359.284,997 366.755,725	4.452

\*\* Lungimile segmentelor sunt determinate în planul de proiecție Stereo 70 și sunt rotunjite la 1 milimetru.

\*\*\* Distanța dintre puncte este formată din segmente cumulate ce sunt mai mici decât valoarea 1 milimetru.



**DATE DESPRE IMOBILUL NR. 2660**

Oficiul de Cadastru și Publicitate Imobiliară GORJ  
Biroul de Cadastru și Publicitate Imobiliară Targu Jiu

**A. Partea I. Descrierea imobilului**

TEREN Intravilan

Adresa: Loc. Artanu, Str Trandafirilor, Nr. 27, Jud. Gorj

Nr. Crt	Nr cadastral Nr. topografic	Suprafața* (mp)	Observații / Referințe
A1	37341	2.030	Sector cadastral:81 Teren neimpregmuit;

**Construcții**

Crt	Nr cadastral Nr. topografic	Adresa	Observații / Referințe
A1.1	37341-C1	Loc. Artanu, Str Trandafirilor, Nr. 27, Jud. Gorj	Nr. niveluri:2; S. construita la sol:171 mp; S. construita desfasurata:193 mp; beci+parter, an construire 2017

**B. Partea II. Proprietari și acte**

Inscrieri privitoare la dreptul de proprietate și alte drepturi reale	Referințe	
<b>7785 / 17/02/2017</b>		
Act Notarial nr. 309, din 18/01/2012 emis de N.P. Mirela Aldoiu (act administrativ nr 3524 din 23.08.2016, emis de Primaria Comunei Negomir;act administrativ nr 3525 din 23.08.2016, emis de Primaria Comunei Negomir;act administrativ nr 4218 din 12.10.2016, emis de Primaria Negomir;act administrativ nr 3527 din 23.08.2016, emis de Primaria Comunei Negomir;act administrativ nr 4190 din 10.10.2016, emis de Primaria Com. Negomir;act administrativ nr 3545 din 24.08.2016, emis de Comuna Negomir;act administrativ nr 3544 din 24.08.2016, emis de Primaria Comunei Negomir;act notarial nr 689 din 31.10.1997, emis de N.P. Claudia Parau;act administrativ nr 3526 din 23.08.2016, emis de Primaria Comunei Negomir;act administrativ nr 586 din 06.02.2017, emis de Primaria Com. Negomir;act notarial nr 702 din 29.01.1998, emis de N.P. Raceanu Ion);		
B1	Intabulare, drept de PROPRIETATEcu titlu de drept partaj voluntar, dobandit prin Conventie, cota actuala 1/1 1) <b>Corobăianu Ion</b> , bun propriu	A1
<b>15866 / 20/03/2018</b>		
Act Administrativ nr. 7, din 19/06/2017 emis de Primaria Negomir (act administrativ nr 3250 din 28.12.2017, emis de Danau Elena Violeta;act administrativ nr 1208 din 13.03.2018, emis de Primaria Com. Negomir;act administrativ nr 6113 din 29.12.2017, emis de Primaria Com. Negomir;act administrativ nr 19 din 08.09.2007, emis de Primaria Com. Negomir;act administrativ nr 1209 din 13.03.2018, emis de Primaria Com. Negomir);		
B2	Intabulare, drept de PROPRIETATE, dobandit prin Construire, cota actuala 1/1 1) <b>Corobăianu Maria</b> 2) <b>Corobăianu Ion</b> , bun comun	A1.1

**C. Partea III. SARCINI**

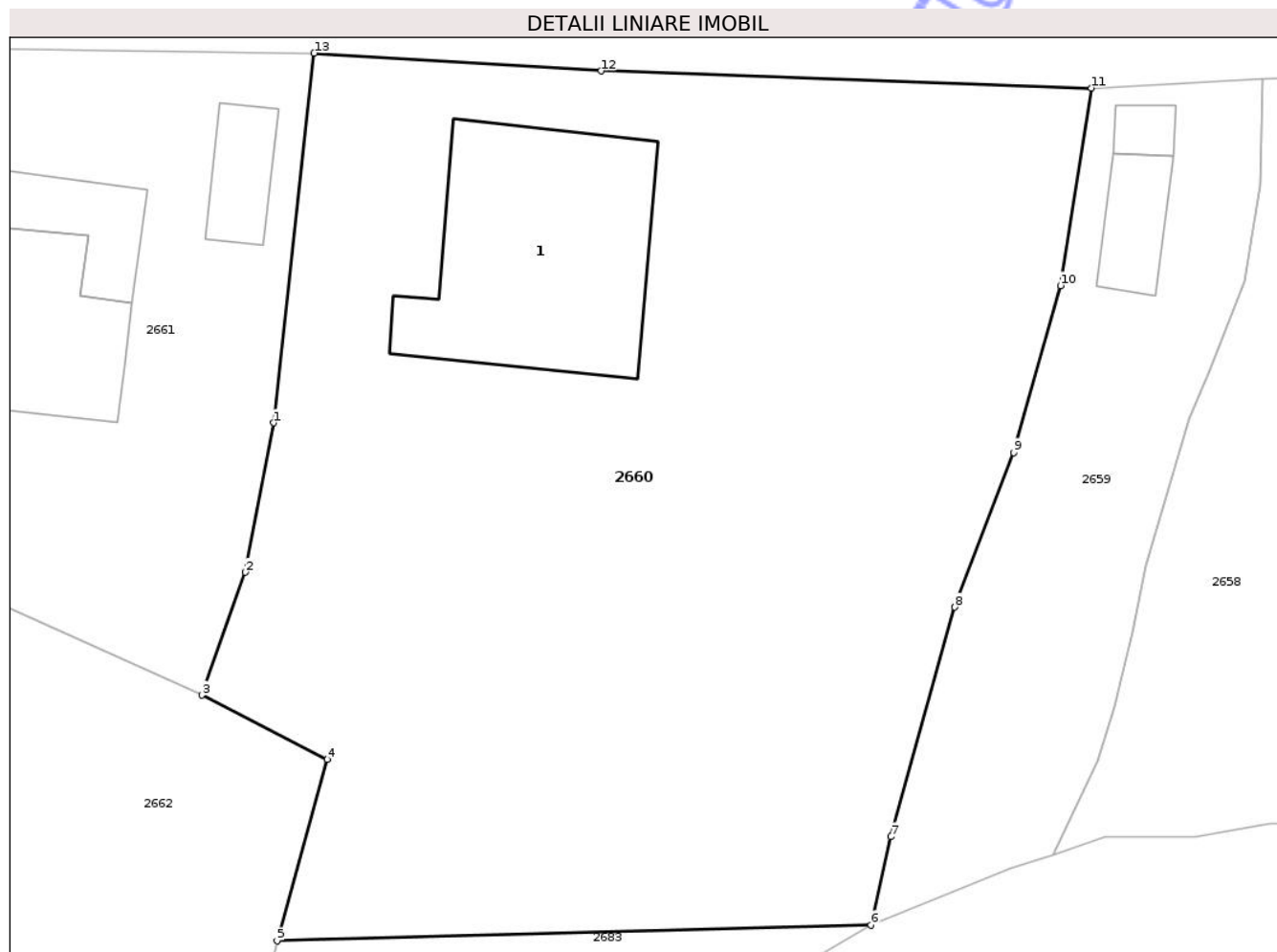
Inscrieri privind dezmembramintele dreptului de proprietate, drepturi reale de garanție și sarcini	Referințe	
<b>7785 / 17/02/2017</b>		
Act Notarial nr. 309, din 18/01/2012 emis de N.P. Mirela Aldoiu (act administrativ nr 3524 din 23.08.2016, emis de Primaria Comunei Negomir;act administrativ nr 3525 din 23.08.2016, emis de Primaria Comunei Negomir;act administrativ nr 4218 din 12.10.2016, emis de Primaria Negomir;act administrativ nr 3527 din 23.08.2016, emis de Primaria Comunei Negomir;act administrativ nr 4190 din 10.10.2016, emis de Primaria Com. Negomir;act administrativ nr 3545 din 24.08.2016, emis de Comuna Negomir;act administrativ nr 3544 din 24.08.2016, emis de Primaria Comunei Negomir;act notarial nr 689 din 31.10.1997, emis de N.P. Claudia Parau;act administrativ nr 3526 din 23.08.2016, emis de Primaria Comunei Negomir;act administrativ nr 586 din 06.02.2017, emis de Primaria Com. Negomir;act notarial nr 702 din 29.01.1998, emis de N.P. Raceanu Ion);		
C1	Intabulare, drept de UZUFRACT VIAGER, cota actuala 1/1, cota initiala 1/1 1) <b>Corobăianu Vasilica</b>	A1

## Anexa Nr. 1 La Partea I

## Teren

Nr cadastral	Suprafața (mp)*	Observații / Referințe
37341	2.030	

\* Suprafața este determinată în planul de proiecție Stereo 70.



## Date referitoare la teren

Crt	Categorie folosință	Intravilan	Suprafața (mp)	Tarla	Parcelă	Nr. topo	Observații / Referințe
1	curți construcții	DA	544	14	569, 570, 572	-	
2	arabil	DA	317	14	572, 574	-	
3	pasune	DA	1.169	14	570, 571, 573	-	

## Date referitoare la construcții

Crt	Număr	Destinație construcție	Supraf. (mp)	Situație juridică	Observații / Referințe
A1.1	37341-C1	construcții de locuințe	171	Cu acte	Nr. niveluri:2; S. construita la sol:171 mp; S. construita desfasurata:193 mp; beci+parter, an construire 2017

## Lungime Segmente

1) Valorile lungimilor segmentelor sunt obținute din proiecție în plan.

Punct început	X / Y	Punct sfârșit	X / Y	Lungime segment (** (m)
1	359.183,335 366.774,596	2	359.181,712 366.765,998	8.75
2	359.181,712 366.765,998	3	359.179,208 366.758,927	7.501
3	359.179,208 366.758,927	4	359.186,431 366.755,219	8.119
4	359.186,431 366.755,219	5	359.183,54 366.744,781	10.831
5	359.183,54 366.744,781	6	359.217,722 366.745,702	34.195
6	359.217,722 366.745,702	7	359.218,862 366.750,772	5.196
7	359.218,862 366.750,772	8	359.222,565 366.763,992	13.729
8	359.222,565 366.763,992	9	359.225,957 366.772,89	9.523
9	359.225,957 366.772,89	10	359.228,651 366.782,492	9.973
10	359.228,651 366.782,492	11	359.230,434 366.793,874	11.52
11	359.230,434 366.793,874	12	359.202,206 366.794,852	28.245
12	359.202,206 366.794,852	13	359.185,677 366.795,876	16.561
13	359.185,677 366.795,876	1	359.183,335 366.774,596	21.409

\*\* Lungimile segmentelor sunt determinate în planul de proiecție Stereo 70 și sunt rotunjite la 1 milimetru.

\*\*\* Distanța dintre puncte este formată din segmente cumulate ce sunt mai mici decât valoarea 1 milimetru.





## DATE DESPRE IMOBILUL NR. 2655

Oficiul de Cadastru și Publicitate Imobiliară GORJ  
Biroul de Cadastru și Publicitate Imobiliară Targu Jiu

## A. Partea I. Descrierea imobilului

TEREN Necunoscut

Adresa: Loc. Artanu, Str Trandafirilor, Nr. 17, Jud. Gorj

Nr. Crt	Nr cadastral Nr. topografic	Suprafața* (mp)	Observații / Referințe
A1		1.164	Sector cadastral:81 Teren neimprejmuit;

## Construcții

Crt	Nr cadastral Nr. topografic	Adresa	Observații / Referințe
A1.1		Loc. Artanu, Str Trandafirilor, Nr. 17, Jud. Gorj	Nr. niveluri:2; S. construita la sol:73 mp; S. construita desfasurata:107 mp; D+P

## B. Partea II. Proprietari și acte

Inscrieri privitoare la dreptul de proprietate și alte drepturi reale		Referințe
/		
Act Normativ nr. 7, din 13/03/1996 emis de Parlamentul României (art. 13, alin. 1);		
B1	Intabulare, drept de PROPRIETATE, dobandit prin Lege, cota actuala 1/1 1) NEIDENTIFICAT NEIDENTIFICAT	A1
Act Administrativ nr. 12012, din 25/02/2026 emis de Primăria Com. Negomir;		
B2	Se notează posesia faptică în favoarea lui Blidaru Sevastița 1) Blidaru Sevastița	A1
Act Normativ nr. 7, din 13/03/1996 emis de Parlamentul României (art. 12, alin. 14);		
B3	Intabulare, drept de PROPRIETATE, dobandit prin Lege, cota actuala 1/1 1) Blidaru Sevastița	A1.1

## C. Partea III. SARCINI .

Inscrieri privind dezmembramintele dreptului de proprietate, drepturi reale de garanție și sarcini	Referințe
NU SUNT	

## Anexa Nr. 1 La Partea I

## Teren

Nr cadastral	Suprafața (mp)*	Observații / Referințe
	1.164	

\* Suprafața este determinată în planul de proiecție Stereo 70.

## DETALII LINIARE IMOBIL



## Date referitoare la teren

Crt	Categorie folosință	Intra vilan	Suprafața (mp)	Tarla	Parcelă	Nr. topo	Observații / Referințe
1	curți constructii	DA	486	14	584/1	-	
2	pasune	DA	179	14	583/1, 584/1	-	
3	pasune	DA	306	14	585/1	-	
4	pasune	NU	193	14; 48	585/1; 3032	-	

## Date referitoare la construcții

Crt	Număr	Destinație construcție	Supraf. (mp)	Situație juridică	Observații / Referințe
A1.1		construcții de locuințe	73	Cu acte	Nr. niveluri:2; S. construita la sol:73 mp; S. construita desfasurata:107 mp; D+P

## Lungime Segmente

1) Valorile lungimilor segmentelor sunt obținute din proiecție în plan.

Punct început	X / Y	Punct sfârșit	X / Y	Lungime segment (** (m)
1	359.315,31 366.764,201	2	359.322,785 366.791,764	28.558

Punct început	X / Y	Punct sfârșit	X / Y	Lungime segment (** (m)
2	359.322,785 366.791,764	3	359.306,651 366.792,496	16.15
3	359.306,651 366.792,496	4	359.303,344 366.779,701	13.216
4	359.303,344 366.779,701	5	359.299,112 366.766,998	13.39
5	359.299,112 366.766,998	6	359.295,839 366.757,054	10.468
6	359.295,839 366.757,054	7	359.294,099 366.750,314	6.961
7	359.294,099 366.750,314	8	359.288,867 366.731,794	19.244
8	359.288,867 366.731,794	9	359.296,157 366.724,655	10.204
9	359.296,157 366.724,655	10	359.300,878 366.715,188	10.579
10	359.300,878 366.715,188	11	359.303,109 366.719,145	4.542
11	359.303,109 366.719,145	12	359.308,704 366.739,698	21.301
12	359.308,704 366.739,698	1	359.315,31 366.764,201	25.378

\*\* Lungimile segmentelor sunt determinate în planul de proiecție Stereo 70 și sunt rotunjite la 1 milimetru.

\*\*\* Distanța dintre puncte este formată din segmente cumulate ce sunt mai mici decât valoarea 1 milimetru.



**DATE DESPRE IMOBILUL NR. 2656**

Oficiul de Cadastru și Publicitate Imobiliară GORJ  
Biroul de Cadastru și Publicitate Imobiliară Targu Jiu

**A. Partea I. Descrierea imobilului**

TEREN Necunoscut

Adresa: Loc. Artanu, Str Trandafirilor, Nr. 19, Jud. Gorj

Nr. Crt	Nr cadastral Nr. topografic	Suprafața* (mp)	Observații / Referințe
A1		616	Sector cadastral:81 Teren neimprejmuit;

**Construcții**

Crt	Nr cadastral Nr. topografic	Adresa	Observații / Referințe
A1.1		Loc. Artanu, Str Trandafirilor, Nr. 19, Jud. Gorj	Nr. niveluri:2; S. construita la sol:51 mp; S. construita desfasurata:66 mp; D+P

**B. Partea II. Proprietari și acte**

Inscrieri privitoare la dreptul de proprietate și alte drepturi reale		Referințe
/		
Act Normativ nr. 7, din 13/03/1996 emis de Parlamentul României (art. 13, alin. 1);		
B1	Intabulare, drept de PROPRIETATE, dobandit prin Lege, cota actuala 1/1 1) NEIDENTIFICAT NEIDENTIFICAT	A1
Act Administrativ nr. 12013, din 25/02/2026 emis de Primăria Com. Negomir;		
B2	Se notează posesia faptică în favoarea lui Pricorici Constantin 1) Pricorici Constantin	A1
Act Normativ nr. 7, din 13/03/1996 emis de Parlamentul României (art. 12, alin. 14);		
B3	Intabulare, drept de PROPRIETATE, dobandit prin Lege, cota actuala 1/1 1) Pricorici Constantin	A1.1

**C. Partea III. SARCINI .**

Inscrieri privind dezmembramintele dreptului de proprietate, drepturi reale de garanție și sarcini	Referințe
NU SUNT	

## Anexa Nr. 1 La Partea I

## Teren

Nr cadastral	Suprafața (mp)*	Observații / Referințe
	616	

\* Suprafața este determinată în planul de proiecție Stereo 70.



## Date referitoare la teren

Crt	Categorie folosință	Intra vilan	Suprafața (mp)	Tarla	Parcelă	Nr. topo	Observații / Referințe
1	curți constructii	DA	323	14	580,581, 582	-	
2	arabil	DA	101	14	580, 582	-	
3	pasune	DA	142	14	580	-	
4	pasune	NU	50	14; 48	580; 3035/1	-	

## Date referitoare la construcții

Crt	Număr	Destinație construcție	Supraf. (mp)	Situație juridică	Observații / Referințe
A1.1		construcții de locuințe	51	Cu acte	Nr. niveluri:2; S. construita la sol:51 mp; S. construita desfasurata:66 mp; D+P

## Lungime Segmente

1) Valorile lungimilor segmentelor sunt obținute din proiecție în plan.

Punct început	X / Y	Punct sfârșit	X / Y	Lungime segment (** (m)
1	359.295,839 366.757,054	2	359.299,112 366.766,998	10.468

Punct început	X / Y	Punct sfârșit	X / Y	Lungime segment (** (m)
2	359.299,112 366.766,998	3	359.303,344 366.779,701	13.39
3	359.303,344 366.779,701	4	359.306,651 366.792,496	13.216
4	359.306,651 366.792,496	5	359.295,373 366.793,002	11.289
5	359.295,373 366.793,002	6	359.292,398 366.778,533	14.771
6	359.292,398 366.778,533	7	359.289,983 366.769,455	9.394
7	359.289,983 366.769,455	8	359.288,14 366.765,665	4.214
8	359.288,14 366.765,665	9	359.287,416 366.762,965	2.796
9	359.287,416 366.762,965	10	359.285,814 366.756,9	6.272
10	359.285,814 366.756,9	11	359.284,997 366.755,725	1.432
11	359.284,997 366.755,725	12	359.283,561 366.751,51	4.452
12	359.283,561 366.751,51	13	359.279,043 366.740,687	11.729
13	359.279,043 366.740,687	14	359.288,867 366.731,794	13.251
14	359.288,867 366.731,794	15	359.294,099 366.750,314	19.244
15	359.294,099 366.750,314	1	359.295,839 366.757,054	6.961

\*\* Lungimile segmentelor sunt determinate în planul de proiecție Stereo 70 și sunt rotunjite la 1 milimetru.

\*\*\* Distanța dintre puncte este formată din segmente cumulate ce sunt mai mici decât valoarea 1 milimetru.





## DATE DESPRE IMOBILUL NR. 2654

Oficiul de Cadastru și Publicitate Imobiliară GORJ  
Biroul de Cadastru și Publicitate Imobiliară Targu Jiu

## A. Partea I. Descrierea imobilului

TEREN Intravilan

Adresa: Loc. Artanu, Jud. Gorj

Nr. Crt	Nr cadastral Nr. topografic	Suprafața* (mp)	Observații / Referințe
A1		79	Sector cadastral:81 Teren neimprejmuit;

## B. Partea II. Proprietari și acte

Inscrieri privitoare la dreptul de proprietate și alte drepturi reale	Referințe
/	
Act Administrativ nr. 677, din 04/03/2026 emis de Primăria Negomir;	
B1	Inscrierea posesiei, drept de PROPRIETATE, dobândit prin Lege, cota actuala 1/1
	1) NEIDENTIFICAT NEIDENTIFICAT
Act Normativ nr. 7, din 13/03/1996 emis de Parlamentul României (,art.13);	
B2	Se notează mențiunea de proprietar neidentificat.

## C. Partea III. SARCINI .

Inscrieri privind dezmembramintele dreptului de proprietate, drepturi reale de garanție și sarcini	Referințe
NU SUNT	

## Anexa Nr. 1 La Partea I

## Teren

Nr cadastral	Suprafața (mp)*	Observații / Referințe
	79	

\* Suprafața este determinată în planul de proiecție Stereo 70.

## DETALII LINIARE IMOBIL



## Date referitoare la teren

Crt	Categorie folosință	Intravilan	Suprafața (mp)	Tarla	Parcelă	Nr. topo	Observații / Referințe
1	ape curgătoare	DA	79	14	583/2, 584/2, 585/2	-	

## Lungime Segmente

1) Valorile lungimilor segmentelor sunt obținute din proiecție în plan.

Punct început	X / Y	Punct sfârșit	X / Y	Lungime segment (** (m)
1	359.324,161 366.791,618	2	359.322,785 366.791,764	1.384
2	359.322,785 366.791,764	3	359.315,31 366.764,201	28.558
3	359.315,31 366.764,201	4	359.308,704 366.739,698	25.378
4	359.308,704 366.739,698	5	359.310,167 366.739,311	1.513
5	359.310,167 366.739,311	6	359.317,066 366.765,015	26.615

Punct început	X / Y	Punct sfârșit	X / Y	Lungime segment (** (m)
6	359.317,066 366.765,015	1	359.324,161 366.791,618	27.532

\*\* Lungimile segmentelor sunt determinate în planul de proiecție Stereo 70 și sunt rotunjite la 1 milimetru.

\*\*\* Distanța dintre puncte este formată din segmente cumulate ce sunt mai mici decât valoarea 1 milimetru.

Neutilizabil în Circuitul Civil





## DATE DESPRE IMOBILUL NR. 2653

Oficiul de Cadastru și Publicitate Imobiliară GORJ  
Biroul de Cadastru și Publicitate Imobiliară Targu Jiu

## A. Partea I. Descrierea imobilului

TEREN Necunoscut

Adresa: Loc. Artanu, Str Trandafirilor, Nr. 15, Jud. Gorj

Nr. Crt	Nr cadastral Nr. topografic	Suprafața* (mp)	Observații / Referințe
A1		1.052	Sector cadastral:81 Teren neimprejmuit;

## Construcții

Crt	Nr cadastral Nr. topografic	Adresa	Observații / Referințe
A1.1		Loc. Artanu, Str Trandafirilor, Nr. 15, Jud. Gorj	Nr. niveluri:2; S. construita la sol:51 mp; S. construita desfasurata:63 mp; D+P
A1.2		Loc. Artanu, Str Trandafirilor, Nr. 15, Jud. Gorj	Nr. niveluri:1; S. construita la sol:18 mp; S. construita desfasurata:18 mp; parter
A1.3		Loc. Artanu, Str Trandafirilor, Nr. 15, Jud. Gorj	Nr. niveluri:1; S. construita la sol:32 mp; S. construita desfasurata:32 mp; parter

## B. Partea II. Proprietari și acte

Inscrieri privitoare la dreptul de proprietate și alte drepturi reale		Referințe
/		
Act Normativ nr. 7, din 13/03/1996 emis de Parlamentul României (art. 13, alin. 1);		
B1	Intabulare, drept de PROPRIETATE, dobandit prin Lege, cota actuala 1/1 1) NEIDENTIFICAT NEIDENTIFICAT	A1
Act Administrativ nr. 12011, din 25/02/2026 emis de Primăria Com. Negomir;		
B2	Se notează posesia faptică în favoarea lui Blidaru Constantin 1) Blidaru Constantin	A1
Act Normativ nr. 7, din 13/03/1996 emis de Parlamentul României (art. 12, alin. 14);		
B3	Intabulare, drept de PROPRIETATE, dobandit prin Lege, cota actuala 1/1 1) Blidaru Constantin	A1.1, A1.2, A1.3

## C. Partea III. SARCINI .

Inscrieri privind dezmembramintele dreptului de proprietate, drepturi reale de garanție și sarcini	Referințe
NU SUNT	

## Anexa Nr. 1 La Partea I

## Teren

Nr cadastral	Suprafața (mp)*	Observații / Referințe
	1.052	

\* Suprafața este determinată în planul de proiecție Stereo 70.



## Date referitoare la teren

Crt	Categorie folosință	Intra vilan	Suprafața (mp)	Tarla	Parcelă	Nr. topo	Observații / Referințe
1	curți constructii	DA	707	14; 48	586; 3031/1	-	
2	arabil	DA	108	14	586	-	
3	vie	DA	37	14	586	-	
4	pasune	NU	200	14; 48	586; 3031/1	-	tufăriș

## Date referitoare la construcții

Crt	Număr	Destinație construcție	Supraf. (mp)	Situație juridică	Observații / Referințe
A1.1		construcții de locuințe	51	Cu acte	Nr. niveluri:2; S. construita la sol:51 mp; S. construita desfasurata:63 mp; D+P
A1.2		construcții anexa	18	Cu acte	Nr. niveluri:1; S. construita la sol:18 mp; S. construita desfasurata:18 mp; parter
A1.3		construcții anexa	32	Cu acte	Nr. niveluri:1; S. construita la sol:32 mp; S. construita desfasurata:32 mp; parter

## Lungime Segmente

1) Valorile lungimilor segmentelor sunt obținute din proiecție în plan.

Punct început	X / Y	Punct sfârșit	X / Y	Lungime segment (** (m)
1	359.337,173 366.744,512	2	359.334,913 366.756,882	12.576
2	359.334,913 366.756,882	3	359.335,429 366.760,62	3.773
3	359.335,429 366.760,62	4	359.335,258 366.771,992	11.373
4	359.335,258 366.771,992	5	359.335,451 366.774,836	2.85
5	359.335,451 366.774,836	6	359.336,242 366.779,946	5.171
6	359.336,242 366.779,946	7	359.336,981 366.787,895	7.984
7	359.336,981 366.787,895	8	359.337,48 366.790,394	2.548
8	359.337,48 366.790,394	9	359.324,161 366.791,618	13.376
9	359.324,161 366.791,618	10	359.317,066 366.765,015	27.532
10	359.317,066 366.765,015	11	359.310,167 366.739,311	26.615
11	359.310,167 366.739,311	12	359.335,259 366.733,582	25.738
12	359.335,259 366.733,582	1	359.337,173 366.744,512	11.096

\*\* Lungimile segmentelor sunt determinate în planul de proiecție Stereo 70 și sunt rotunjite la 1 milimetru.

\*\*\* Distanța dintre puncte este formată din segmente cumulate ce sunt mai mici decât valoarea 1 milimetru.



**DATE DESPRE IMOBILUL NR. 2671**

Oficiul de Cadastru și Publicitate Imobiliară GORJ  
Biroul de Cadastru și Publicitate Imobiliară Targu Jiu

**A. Partea I. Descrierea imobilului**

TEREN Intravilan

Nr. CF vechi:730

Nr. cadastral vechi:1361

Adresa: Loc. Artanu, Str Valea Morii, Jud. Gorj

Nr. Crt	Nr cadastral Nr. topografic	Suprafața* (mp)	Observații / Referințe
A1	35498	313	Sector cadastral:81 Teren neimprejmuit;

**B. Partea II. Proprietari și acte**

Inscrieri privitoare la dreptul de proprietate și alte drepturi reale		Referințe
<b>47228 / 31/08/2012</b>		
Act Notarial nr. 3140, din 23/08/2012 emis de Davitoiu Raluca Nicolita;		
B1	Intabulare, drept de PROPRIETATEcu titlul de drept cumpărare, dobandit prin Conventie, cota actuala 1/1 1) Latea Valeriu 2) Latea Marcela, bun comun	A1

**C. Partea III. SARCINI .**

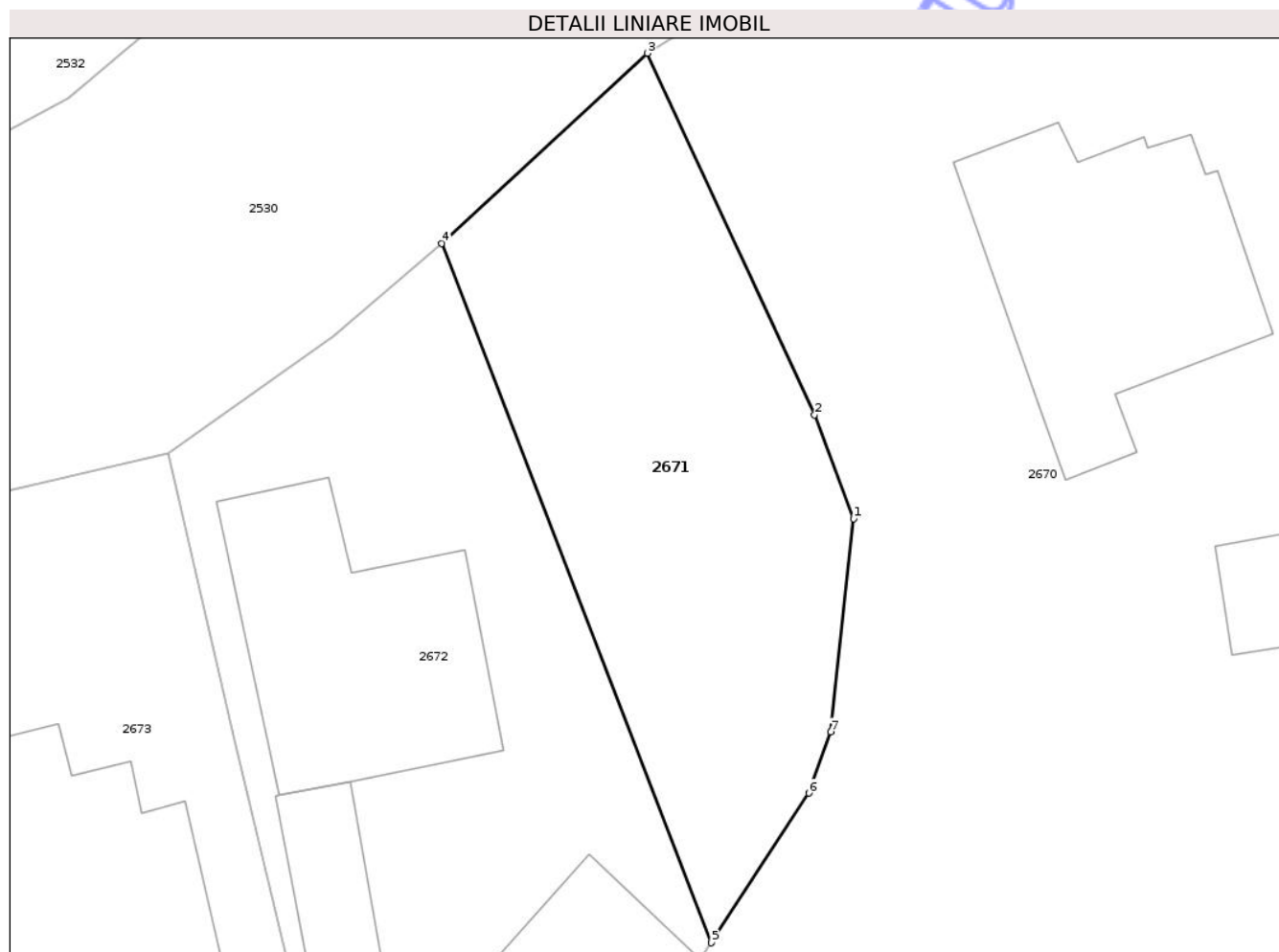
Inscrieri privind dezmembramintele dreptului de proprietate, drepturi reale de garanție și sarcini	Referințe
NU SUNT	

## Anexa Nr. 1 La Partea I

## Teren

Nr cadastral	Suprafața (mp)*	Observații / Referințe
35498	313	

\* Suprafața este determinată în planul de proiecție Stereo 70.



## Date referitoare la teren

Crt	Categorie folosință	Intra vilan	Suprafața (mp)	Tarla	Parcelă	Nr. topo	Observații / Referințe
1	arabil	DA	250	14	535,536	-	
2	pasune	DA	63	14	535	-	

## Lungime Segmente

1) Valorile lungimilor segmentelor sunt obținute din proiecție în plan.

Punct început	X / Y	Punct sfârșit	X / Y	Lungime segment (** (m)
1	358.917,717 366.785,744	2	358.916,125 366.789,985	4.53
2	358.916,125 366.789,985	3	358.909,296 366.804,743	16.261
3	358.909,296 366.804,743	4	358.900,896 366.796,985	11.434
4	358.900,896 366.796,985	5	358.911,903 366.768,431	30.602

Punct început	X / Y	Punct sfârșit	X / Y	Lungime segment (** (m)
5	358.911,903 366.768,431	6	358.915,885 366.774,542	7.293
6	358.915,885 366.774,542	7	358.916,795 366.777,032	2.651
7	358.916,795 366.777,032	1	358.917,717 366.785,744	8.761

\*\* Lungimile segmentelor sunt determinate în planul de proiecție Stereo 70 și sunt rotunjite la 1 milimetru.

\*\*\* Distanța dintre puncte este formată din segmente cumulate ce sunt mai mici decât valoarea 1 milimetru.

Neutilizabil în Circuitul Civil



**DATE DESPRE IMOBILUL NR. 2672**

Oficiul de Cadastru și Publicitate Imobiliară GORJ  
Biroul de Cadastru și Publicitate Imobiliară Targu Jiu

**A. Partea I. Descrierea imobilului**

TEREN Intravilan

Adresa: Loc. Artanu, Str Valea Morii, Nr. 35, Jud. Gorj

Nr. Crt	Nr cadastral Nr. topografic	Suprafața* (mp)	Observații / Referințe
A1	35501	Din acte: 510 Masurata: 513	Sector cadastral:81 Teren imprejmuit;

**Construcții**

Crt	Nr cadastral Nr. topografic	Adresa	Observații / Referințe
A1.1	35501-C1	Loc. Artanu, Str Valea Morii, Nr. 35, Jud. Gorj	Nr. niveluri:1; S. construita la sol:97 mp; S. construita desfasurata:97 mp; Casa compusa din 3 camere, bucatarie si hol, construita din caramida si acoperita cu tigla si tabla. Anul construirii 1982
A1.2	35501-C2	Loc. Artanu, Str Valea Morii, Nr. 35, Jud. Gorj	Nr. niveluri:1; S. construita la sol:31 mp; S. construita desfasurata:31 mp; Bucatarie de vara construita din boltari si acoperita cu tigla. anul construirii 2000.
A1.3	35501-C3	Loc. Artanu, Str Valea Morii, Nr. 35, Jud. Gorj	Nr. niveluri:1; S. construita la sol:11 mp; S. construita desfasurata:11 mp; Patul construit din lemn si acoperit cu tigla. Anul construirii 2000.
A1.4	35501-C4	Loc. Artanu, Str Valea Morii, Nr. 35, Jud. Gorj	Nr. niveluri:1; S. construita la sol:38 mp; S. construita desfasurata:38 mp; parter

**B. Partea II. Proprietari și acte**

Inscrieri privitoare la dreptul de proprietate și alte drepturi reale	Referințe
<b>47229 / 31/08/2012</b> Act Notarial nr. 3140, din 23/08/2012 emis de Davitoiu Raluca Nicolita (act administrativ nr. 3816/16-08-2012 emis de PRIMARIA NEGOMIR);	
B1 Intabulare, drept de PROPRIETATEcu titlul de drept cumpărare, dobandit prin Conventie, cota actuala 1/1 1) <b>Latea Valeriu</b> 2) <b>Latea Marcela, bun comun</b>	A1, A1.1, A1.2, A1.3
/	
Act Normativ nr. 7, din 13/03/1996 emis de Parlamentul României (art. 12, alin. 14);	
B2 Intabulare, drept de PROPRIETATE, dobandit prin Lege, cota actuala 1/1 1) <b>Latea Valeriu</b> 2) <b>Latea Marcela, bun comun</b>	A1.4

**C. Partea III. SARCINI .**

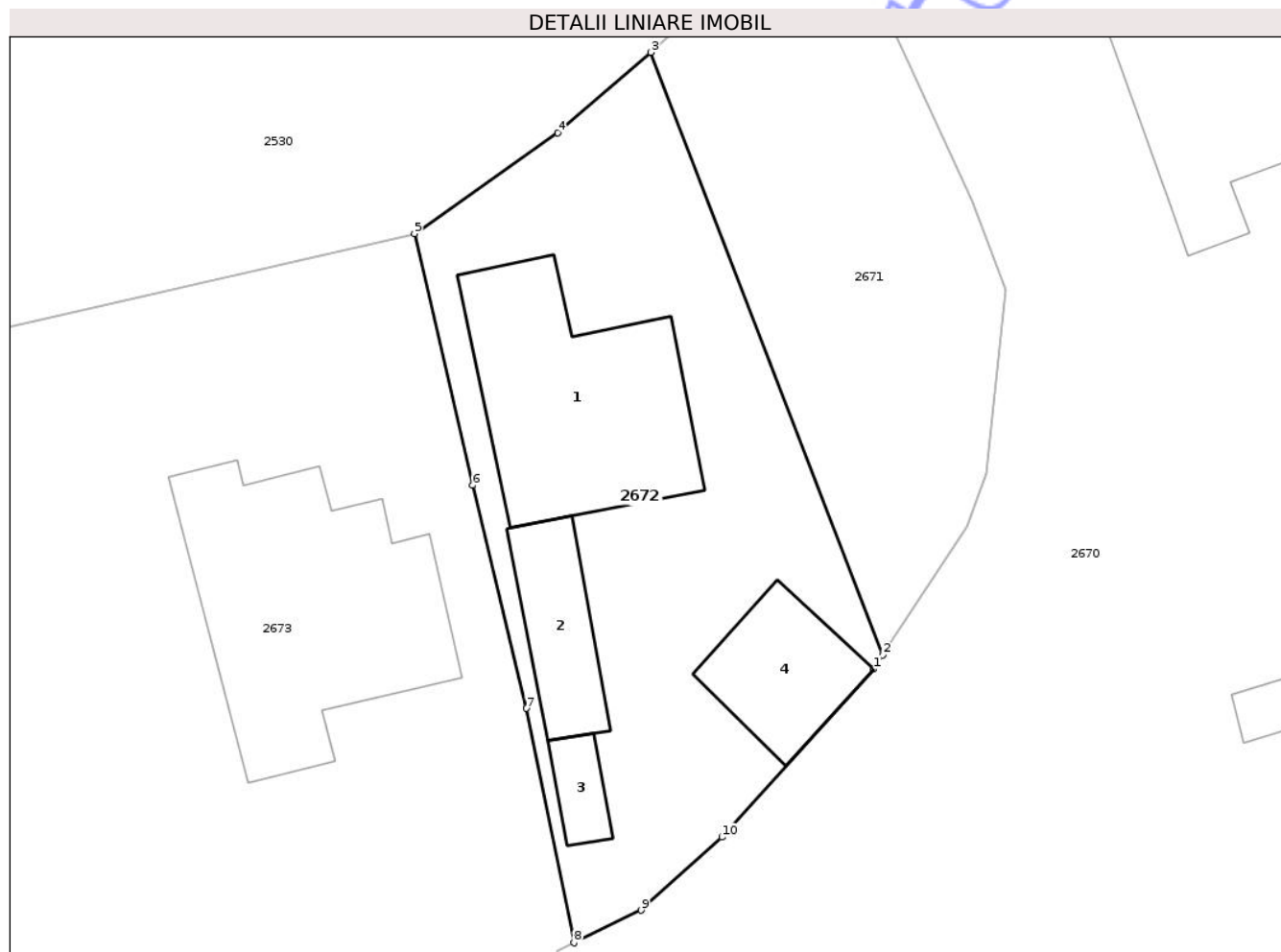
Inscrieri privind dezmembramintele dreptului de proprietate, drepturi reale de garanție și sarcini	Referințe
NU SUNT	

## Anexa Nr. 1 La Partea I

## Teren

Nr cadastral	Suprafața (mp)*	Observații / Referințe
35501	Din acte: 510 Masurata: 513	

\* Suprafața este determinată în planul de proiecție Stereo 70.



## Date referitoare la teren

Crt	Categorie folosință	Intra vilan	Suprafața (mp)	Tarla	Parcelă	Nr. topo	Observații / Referințe
1	curți constructii	DA	513	14	534	-	

## Date referitoare la construcții

Crt	Număr	Destinație construcție	Supraf. (mp)	Situație juridică	Observații / Referințe
A1.1	35501-C1	construcții de locuințe	97	Cu acte	Nr. niveluri:1; S. construita la sol:97 mp; S. construita desfasurata:97 mp; Casa compusa din 3 camere, bucatarie si hol, construita din caramida si acoperita cu tigla si tabla. Anul construirii 1982
A1.2	35501-C2	construcții anexa	31	Cu acte	Nr. niveluri:1; S. construita la sol:31 mp; S. construita desfasurata:31 mp; Bucatarie de vara construita din boltari si acoperita cu tigla. anul construirii 2000.
A1.3	35501-C3	construcții anexa	11	Cu acte	Nr. niveluri:1; S. construita la sol:11 mp; S. construita desfasurata:11 mp; Patul construit din lemn si acoperit cu tigla. Anul construirii 2000.
A1.4	35501-C4	construcții anexa	38	Cu acte	Nr. niveluri:1; S. construita la sol:38 mp; S. construita desfasurata:38 mp; parter

## Lungime Segmente

1) Valorile lungimilor segmentelor sunt obținute din proiecție în plan.

Punct început	X / Y	Punct sfârșit	X / Y	Lungime segment (** (m)
1	358.911,466 366.767,761	2	358.911,903 366.768,431	0.8
2	358.911,903 366.768,431	3	358.900,896 366.796,985	30.602
3	358.900,896 366.796,985	4	358.896,483 366.793,179	5.828
4	358.896,483 366.793,179	5	358.889,704 366.788,396	8.297
5	358.889,704 366.788,396	6	358.892,463 366.776,474	12.237
6	358.892,463 366.776,474	7	358.895,011 366.765,904	10.873
7	358.895,011 366.765,904	8	358.897,257 366.754,797	11.331
8	358.897,257 366.754,797	9	358.900,445 366.756,337	3.54
9	358.900,445 366.756,337	10	358.904,276 366.759,803	5.167
10	358.904,276 366.759,803	1	358.911,466 366.767,761	10.725

\*\* Lungimile segmentelor sunt determinate în planul de proiecție Stereo 70 și sunt rotunjite la 1 milimetru.

\*\*\* Distanța dintre puncte este formată din segmente cumulate ce sunt mai mici decât valoarea 1 milimetru.



**DATE DESPRE IMOBILUL NR. 2669**

Oficiul de Cadastru și Publicitate Imobiliară GORJ  
Biroul de Cadastru și Publicitate Imobiliară Targu Jiu

**A. Partea I. Descrierea imobilului**

TEREN Intravilan

Adresa: Loc. Artanu, Str Valea Morii, Nr. 29, Jud. Gorj

Nr. Crt	Nr cadastral Nr. topografic	Suprafața* (mp)	Observații / Referințe
A1		699	Sector cadastral:81 Teren imprejmuit;

**Construcții**

Crt	Nr cadastral Nr. topografic	Adresa	Observații / Referințe
A1.1		Loc. Artanu, Str Valea Morii, Nr. 29, Jud. Gorj	Nr. niveluri:1; S. construita la sol:58 mp; S. construita desfasurata:58 mp; parter
A1.2		Loc. Artanu, Str Valea Morii, Nr. 29, Jud. Gorj	Nr. niveluri:1; S. construita la sol:68 mp; S. construita desfasurata:68 mp; parter

**B. Partea II. Proprietari și acte**

Inscrieri privitoare la dreptul de proprietate și alte drepturi reale		Referințe
/		
Act Normativ nr. 7, din 13/03/1996 emis de Parlamentul României (art. 13, alin. 1);		
B1	Intabulare, drept de PROPRIETATE, dobandit prin Lege, cota actuala 1/1 1) NEIDENTIFICAT NEIDENTIFICAT	A1
Act Administrativ nr. 12018, din 25/02/2026 emis de Primăria Com. Negomir;		
B2	Se notează posesia faptică în favoarea lui Tănăsie Ion 1) Tănăsie Ion	A1
Act Normativ nr. 7, din 13/03/1996 emis de Parlamentul României (art. 12, alin. 14);		
B3	Intabulare, drept de PROPRIETATE, dobandit prin Lege, cota actuala 1/1 1) Tănăsie Ion	A1.1, A1.2

**C. Partea III. SARCINI .**

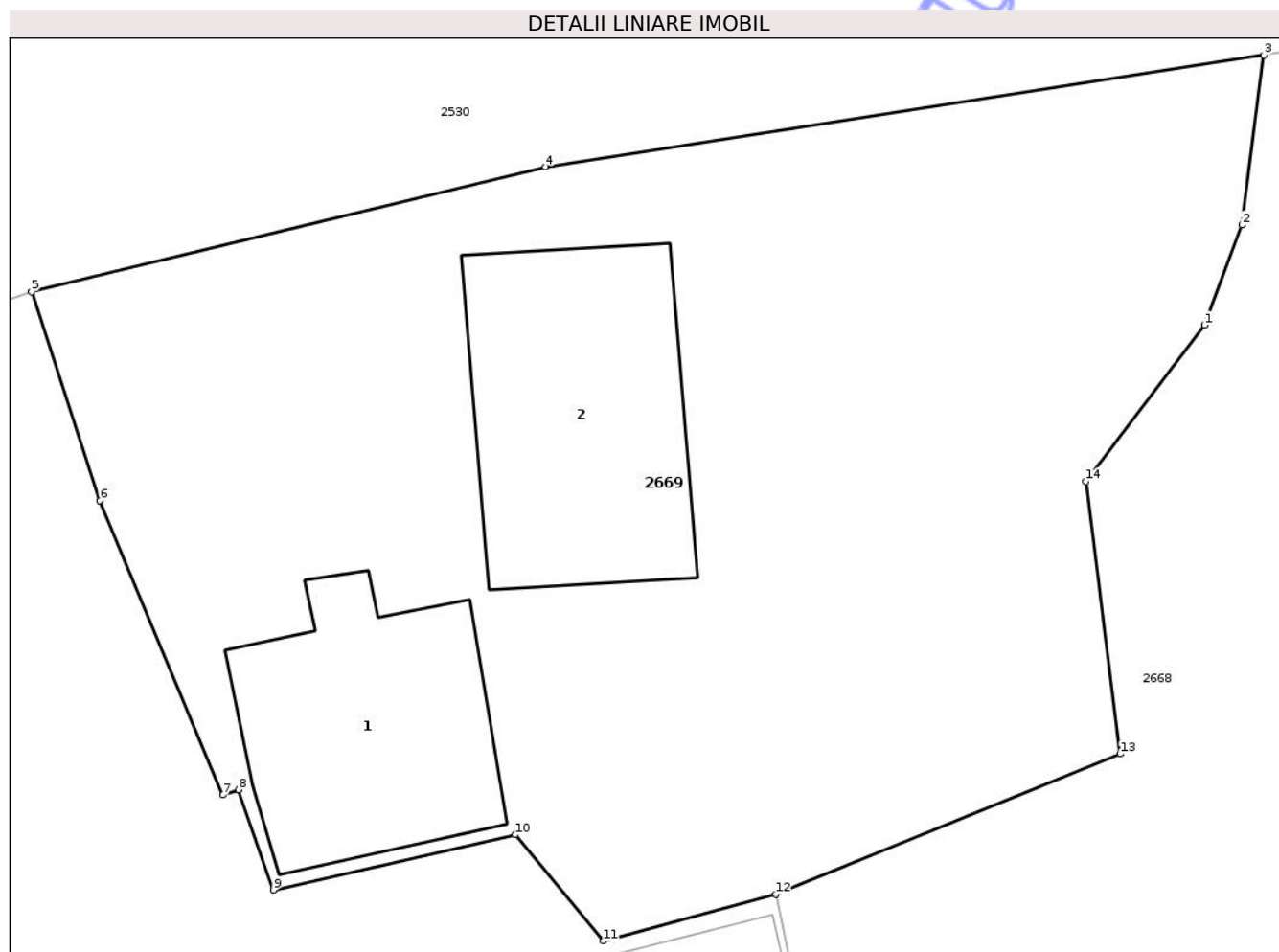
Inscrieri privind dezmembramentele dreptului de proprietate, drepturi reale de garanție și sarcini	Referințe
NU SUNT	

## Anexa Nr. 1 La Partea I

## Teren

Nr cadastral	Suprafața (mp)*	Observații / Referințe
	699	

\* Suprafața este determinată în planul de proiecție Stereo 70.



## Date referitoare la teren

Crt	Categorie folosință	Intra vilan	Suprafața (mp)	Tarla	Parcelă	Nr. topo	Observații / Referințe
1	curți constructii	DA	425	14	539	-	
2	livada	DA	274	14	539	-	

## Date referitoare la construcții

Crt	Număr	Destinație construcție	Supraf. (mp)	Situație juridică	Observații / Referințe
A1.1		construcții de locuințe	58	Cu acte	Nr. niveluri:1; S. construita la sol:58 mp; S. construita desfasurata:58 mp; parter
A1.2		construcții anexa	68	Cu acte	Nr. niveluri:1; S. construita la sol:68 mp; S. construita desfasurata:68 mp; parter

## Lungime Segmente

1) Valorile lungimilor segmentelor sunt obținute din proiecție în plan.

Punct început	X / Y	Punct sfârșit	X / Y	Lungime segment (** (m))
1	358.970,754 366.818,138	2	358.971,913 366.821,254	3.325
2	358.971,913 366.821,254	3	358.972,599 366.826,552	5.342

Punct început	X / Y	Punct sfârşit	X / Y	Lungime segment (** (m)
3	358.972,599 366.826,552	4	358.950,216 366.823,064	22.653
4	358.950,216 366.823,064	5	358.934,194 366.819,18	16.485
5	358.934,194 366.819,18	6	358.936,326 366.812,678	6.843
6	358.936,326 366.812,678	7	358.940,162 366.803,502	9.945
7	358.940,162 366.803,502	8	358.940,65 366.803,669	0.516
8	358.940,65 366.803,669	9	358.941,734 366.800,542	3.309
9	358.941,734 366.800,542	10	358.949,27 366.802,263	7.73
10	358.949,27 366.802,263	11	358.952,021 366.798,955	4.302
11	358.952,021 366.798,955	12	358.957,388 366.800,417	5.563
12	358.957,388 366.800,417	13	358.968,121 366.804,784	11.587
13	358.968,121 366.804,784	14	358.967,06 366.813,272	8.554
14	358.967,06 366.813,272	1	358.970,754 366.818,138	6.109

\*\* Lungimile segmentelor sunt determinate în planul de proiecţie Stereo 70 şi sunt rotunjite la 1 milimetru.

\*\*\* Distanţa dintre puncte este formată din segmente cumulate ce sunt mai mici decât valoarea 1 milimetru.





## DATE DESPRE IMOBILUL NR. 2673

Oficiul de Cadastru și Publicitate Imobiliară GORJ  
Biroul de Cadastru și Publicitate Imobiliară Targu Jiu

## A. Partea I. Descrierea imobilului

TEREN Necunoscut

Adresa: Loc. Artanu, Str Valea Morii, Nr. 37, Jud. Gorj

Nr. Crt	Nr cadastral Nr. topografic	Suprafața* (mp)	Observații / Referințe
A1	35585	Din acte: 2.122 Masurata: 2.199	Sector cadastral:81 Teren imprejmuit;

## Construcții

Crt	Nr cadastral Nr. topografic	Adresa	Observații / Referințe
A1.1	35585-C1	Loc. Artanu, Str Valea Morii, Nr. 37, Jud. Gorj	Nr. niveluri:1; S. construita la sol:128 mp; S. construita desfasurata:128 mp; Locuinta edificata in anul 1970, construita din lemn, caramida, acoperita cu tabla, tigla
A1.2	35585-C2	Loc. Artanu, Str Valea Morii, Nr. 37, Jud. Gorj	Nr. niveluri:1; S. construita la sol:30 mp; S. construita desfasurata:30 mp; Anexa edificata in anul 1971, construita din lemn, caramida

## B. Partea II. Proprietari și acte

Inscrieri privitoare la dreptul de proprietate și alte drepturi reale		Referințe
<b>5811 / 04/02/2013</b>		
Act Notarial nr. 301, din 17/01/2013 emis de NP CLAUDIA PARAU;		
B1	Intabulare, drept de PROPRIETATEcu titlu de drept cumpărare, dobandit prin Conventie, cota actuala 1/1 1) <b>Latea Andrei-Constantin</b> , bun propriu	A1
B2	Intabulare, drept de PROPRIETATEcu titlu de drept cumpărare, dobandit prin Conventie, cota actuala 1/1 1) <b>Latea Andrei-Constantin</b> , bun propriu	A1.1, A1.2

## C. Partea III. SARCINI

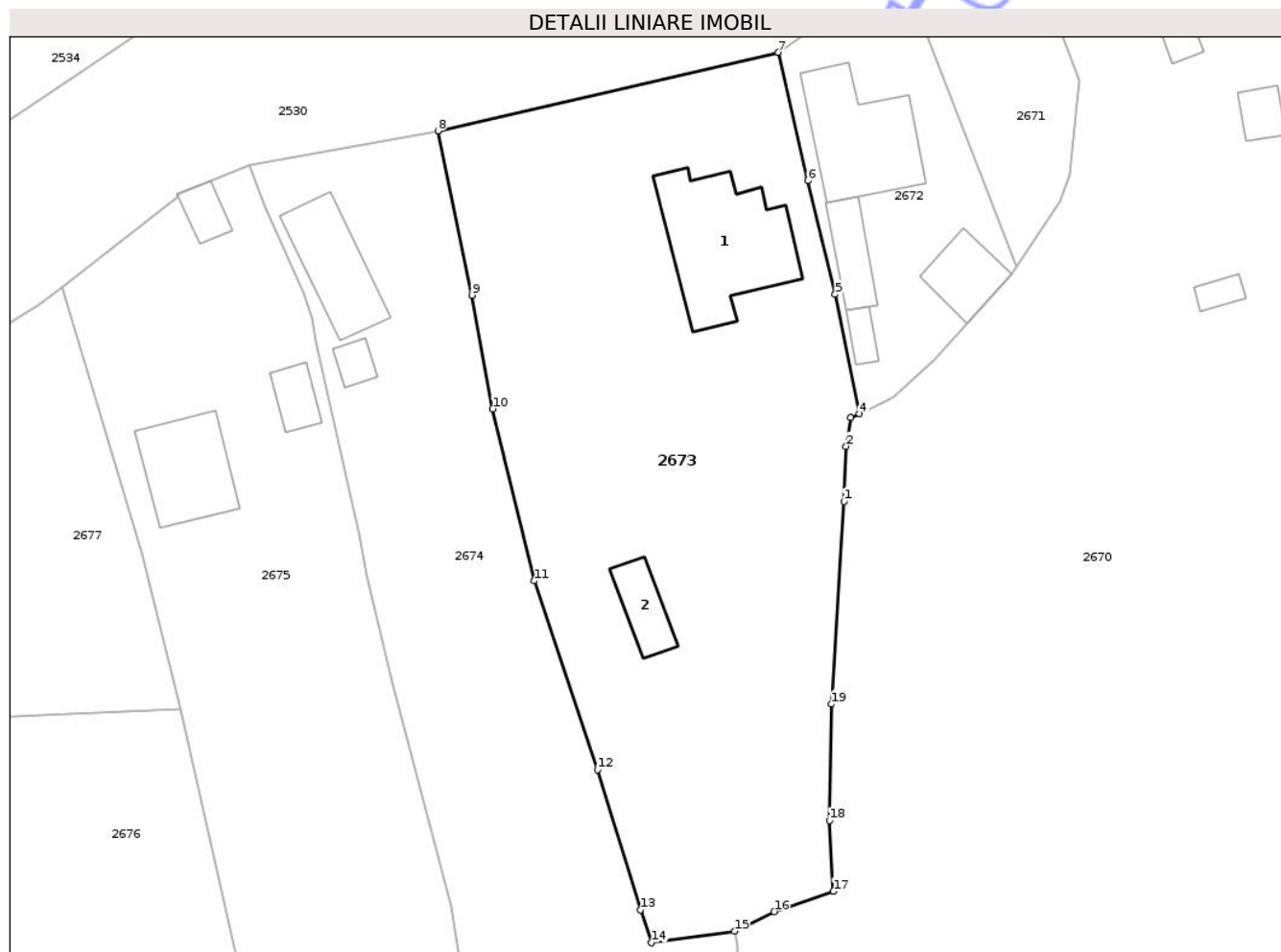
Inscrieri privind dezmembramintele dreptului de proprietate, drepturi reale de garanție și sarcini		Referințe
<b>5811 / 04/02/2013</b>		
Act Notarial nr. 301, din 17/01/2013 emis de NP CLAUDIA PARAU;		
C1	Intabulare, drept de UZUFRACT VIAGER, cota actuala 1/1, cota initiala 1/1 1) <b>Latea Ion</b> 2) <b>Latea Marioara</b>	A1, A1.1, A1.2

## Anexa Nr. 1 La Partea I

## Teren

Nr cadastral	Suprafața (mp)*	Observații / Referințe
35585	Din acte: 2.122 Masurata: 2.199	

\* Suprafața este determinată în planul de proiecție Stereo 70.



## Date referitoare la teren

Crt	Categorie folosință	Intra vilan	Suprafața (mp)	Tarla	Parcelă	Nr. topo	Observații / Referințe
1	curți constructii	DA	325	14	528	-	
2	curți constructii	DA	136	14	531	-	
3	arabil	DA	285	14	527	-	
4	vie	DA	110	14	531	-	
5	faneata	DA	254	14	527, 531	-	
6	livada	DA	803	14	530, 531	-	
7	arabil	DA	236	14	531	-	
8	livada	NU	50	14	531	-	

## Date referitoare la construcții

Crt	Număr	Destinație construcție	Supraf. (mp)	Situație juridică	Observații / Referințe
A1.1	35585-C1	construcții de locuințe	128	Cu acte	Nr. niveluri:1; S. construita la sol:128 mp; S. construita desfasurata:128 mp; Locuinta edificata in anul 1970, construita din lemn, caramida, acoperita cu tabla, tigla
A1.2	35585-C2	construcții anexa	30	Cu acte	Nr. niveluri:1; S. construita la sol:30 mp; S. construita desfasurata:30 mp; Anexa edificata in anul 1971, construita din lemn, caramida

## Lungime Segmente

1) Valorile lungimilor segmentelor sunt obținute din proiecție în plan.

Punct început	X / Y	Punct sfârșit	X / Y	Lungime segment (** (m)
1	358.895,823 366.746,651	2	358.896,017 366.751,764	5.116
2	358.896,017 366.751,764	3	358.896,473 366.754,422	2.697
3	358.896,473 366.754,422	4	358.897,257 366.754,797	0.869
4	358.897,257 366.754,797	5	358.895,011 366.765,904	11.331
5	358.895,011 366.765,904	6	358.892,463 366.776,474	10.873
6	358.892,463 366.776,474	7	358.889,704 366.788,396	12.237
7	358.889,704 366.788,396	8	358.858,064 366.781,097	32.471
8	358.858,064 366.781,097	9	358.861,234 366.765,824	15.599
9	358.861,234 366.765,824	10	358.863,147 366.755,259	10.737
10	358.863,147 366.755,259	11	358.867,023 366.739,266	16.456
11	358.867,023 366.739,266	12	358.872,915 366.721,712	18.516
12	358.872,915 366.721,712	13	358.876,888 366.708,68	13.625
13	358.876,888 366.708,68	14	358.877,926 366.705,614	3.237
14	358.877,926 366.705,614	15	358.885,651 366.706,687	7.799
15	358.885,651 366.706,687	16	358.889,326 366.708,509	4.102
16	358.889,326 366.708,509	17	358.894,828 366.710,404	5.819
17	358.894,828 366.710,404	18	358.894,462 366.716,982	6.588
18	358.894,462 366.716,982	19	358.894,627 366.727,797	10.816
19	358.894,627 366.727,797	1	358.895,823 366.746,651	18.893

\*\* Lungimile segmentelor sunt determinate în planul de proiecție Stereo 70 și sunt rotunjite la 1 milimetru.

\*\*\* Distanța dintre puncte este formată din segmente cumulate ce sunt mai mici decât valoarea 1 milimetru.





## DATE DESPRE IMOBILUL NR. 2679

Oficiul de Cadastru și Publicitate Imobiliară GORJ  
Biroul de Cadastru și Publicitate Imobiliară Targu Jiu

## A. Partea I. Descrierea imobilului

TEREN Intravilan

Nr. CF vechi:38  
Nr. cadastral vechi:27/2

Adresa: Loc. Artanu, Str Valea Morii, Nr. 45, Jud. Gorj

Nr. Crt	Nr cadastral Nr. topografic	Suprafața* (mp)	Observații / Referințe
A1	35168	1.437	Sector cadastral:81 Teren neimprejmuit;

## Construcții

Crt	Nr cadastral Nr. topografic	Adresa	Observații / Referințe
A1.1	35168-C1	Loc. Artanu, Str Valea Morii, Nr. 45, Jud. Gorj	Nr. niveluri:1; S. construita la sol:30 mp; S. construita desfasurata:30 mp; parter

## B. Partea II. Proprietari și acte

Inscrieri privitoare la dreptul de proprietate și alte drepturi reale		Referințe
<b>29013 / 28/08/2009</b>		
Act Notarial nr. 4643, din 27/08/2009 emis de NP Parau Claudia;		
B1	Intabulare, drept de PROPRIETATE, dobandit prin Conventie, cota actuala 1/1 1) Flaimoc Antonie 2) Flaimoc Oana-Camelia, bun comun	A1
/		
Act Administrativ nr. 12022, din 25/02/2026 emis de Primăria Com. Negomir;		
B2	Se notează posesia faptică pentru suprafața de 193mp în favoarea lui Flaimoc Antonie și Flaimoc Oana-Camelia 1) Flaimoc Antonie 2) Flaimoc Oana-Camelia, bun comun	A1
Act Normativ nr. 7, din 13/03/1996 emis de Parlamentul României (art. 12, alin. 14);		
B3	Intabulare, drept de PROPRIETATE, dobandit prin Lege, cota actuala 1/1 1) Flaimoc Antonie 2) Flaimoc Oana-Camelia, bun comun	A1.1

## C. Partea III. SARCINI .

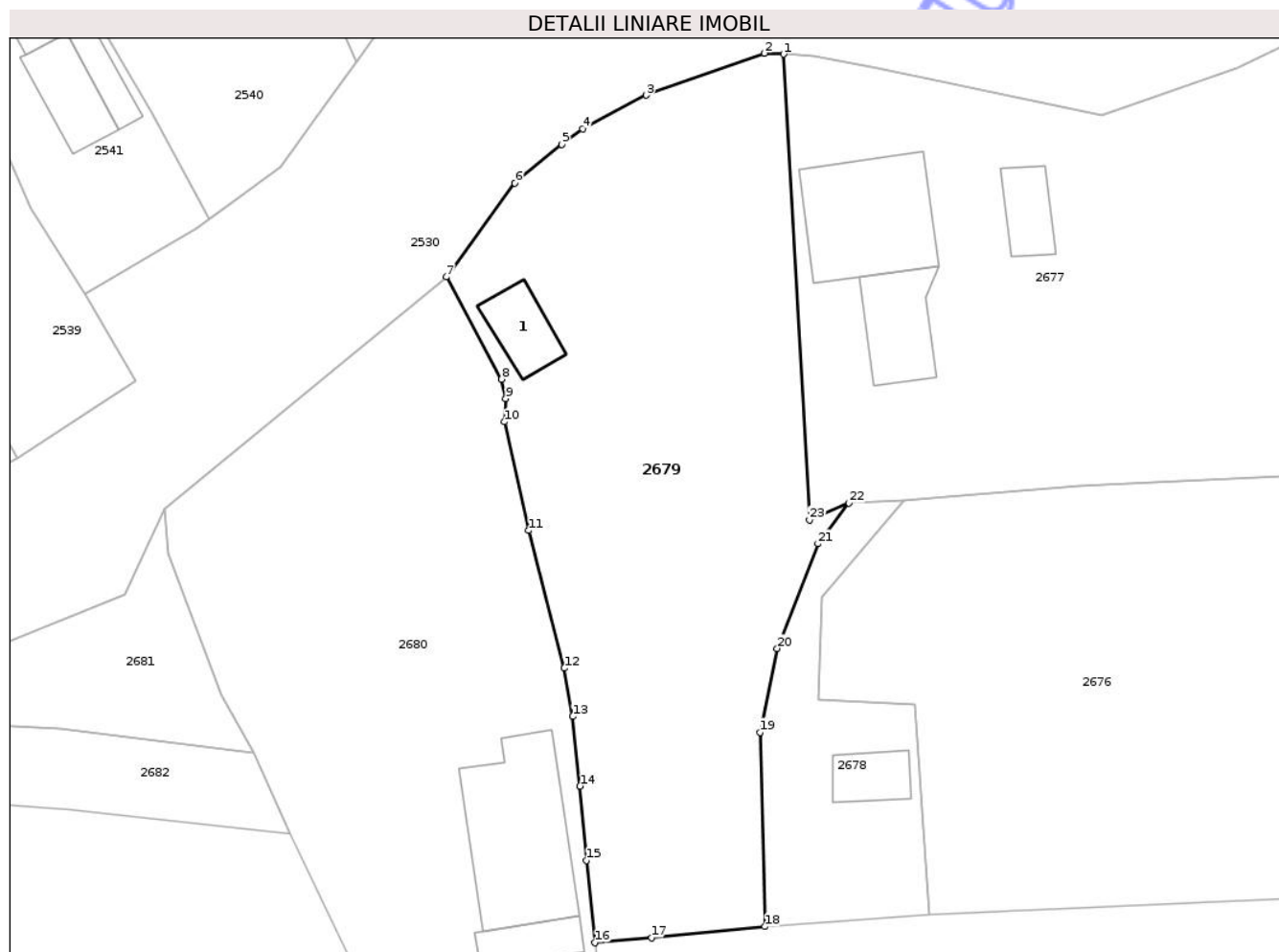
Inscrieri privind dezmembramintele dreptului de proprietate, drepturi reale de garanție și sarcini	Referințe
NU SUNT	

## Anexa Nr. 1 La Partea I

## Teren

Nr cadastral	Suprafața (mp)*	Observații / Referințe
35168	1.437	

\* Suprafața este determinată în planul de proiecție Stereo 70.



## Date referitoare la teren

Crt	Categorie folosință	Intra vilan	Suprafața (mp)	Tarla	Parcelă	Nr. topo	Observații / Referințe
1	curți constructii	DA	497	14	510, 512	-	
2	vie	DA	384	14	510	-	
3	livada	DA	556	14	511	-	

## Date referitoare la construcții

Crt	Număr	Destinație construcție	Supraf. (mp)	Situație juridică	Observații / Referințe
A1.1	35168-C1	construcții anexa	30	Cu acte	Nr. niveluri:1; S. construita la sol:30 mp; S. construita desfasurata:30 mp; parter

## Lungime Segmente

1) Valorile lungimilor segmentelor sunt obținute din proiecție în plan.

Punct început	X / Y	Punct sfârșit	X / Y	Lungime segment (** (m)	Punct început	X / Y	Punct sfârșit	X / Y	Lungime segment (** (m)
1	358.774,878 366.761,249	2	358.773,325 366.761,331	1.555	2	358.773,325 366.761,331	3	358.763,609 366.757,88	10.311
3	358.763,609 366.757,88	4	358.758,365 366.755,124	5.924	4	358.758,365 366.755,124	5	358.756,632 366.753,843	2.155

Punct început	X / Y	Punct sfârșit	X / Y	Lungime segment (** (m)
5	358.756,632 366.753,843	6	358.752,782 366.750,665	4.992
7	358.747,148 366.742,949	8	358.751,71 366.734,546	9.561
9	358.752,049 366.732,948	10	358.751,936 366.731,033	1.918
11	358.753,94 366.722,102	12	358.756,858 366.710,8	11.672
13	358.757,542 366.706,828	14	358.758,15 366.701,107	5.753
15	358.758,662 366.694,99	16	358.759,378 366.688,23	6.798
17	358.764,014 366.688,657	18	358.773,35 366.689,561	9.38
19	358.772,945 366.705,524	20	358.774,368 366.712,426	7.046
21	358.777,702 366.721,014	22	358.780,278 366.724,355	4.219
23	358.777,011 366.722,979	1	358.774,878 366.761,249	38.329

Punct început	X / Y	Punct sfârșit	X / Y	Lungime segment (** (m)
6	358.752,782 366.750,665	7	358.747,148 366.742,949	9.555
8	358.751,71 366.734,546	9	358.752,049 366.732,948	1.634
10	358.751,936 366.731,033	11	358.753,94 366.722,102	9.153
12	358.756,858 366.710,8	13	358.757,542 366.706,828	4.031
14	358.758,15 366.701,107	15	358.758,662 366.694,99	6.139
16	358.759,378 366.688,23	17	358.764,014 366.688,657	4.655
18	358.773,35 366.689,561	19	358.772,945 366.705,524	15.968
20	358.774,368 366.712,426	21	358.777,702 366.721,014	9.213
22	358.780,278 366.724,355	23	358.777,011 366.722,979	3.545

\*\* Lungimile segmentelor sunt determinate în planul de proiecție Stereo 70 și sunt rotunjite la 1 milimetru.

\*\*\* Distanța dintre puncte este formată din segmente cumulate ce sunt mai mici decât valoarea 1 milimetru.

