DATE DESPRE IMOBILUL NR. 5426

Oficiul de Cadastru şi Publicitate Imobiliară GORJ
Biroul de Cadastru şi Publicitate Imobiliară Targu Jiu

A. Partea I. Descrierea imobilului

TEREN Extravilan

Adresa: Jud. Gorj

Nr. Crt	Nr cadastral Nr. topografic	Suprafaţa* (mp)	Observaţii / Referinţe
A1	37616	Din acte: 10.029 Masurata: 880	Sector cadastral:125 Teren neimprejmuit; diferența de suprafață se regăsește în ID 5467

B. Partea II. Proprietari şi acte

Inscrieri privitoare la dreptul de proprietate şi alte drepturi reale		Referinţe
51440 / 27/03/2023		
Act Notarial nr. 1494, din 09/03/2023 emis de Parau Claudia Radita;		
B1	Intabulare, drept de PROPRIETATEcu titlu de drept donatie, dobandit prin Conventie, cota actuala 1/1	A1
	1) **Eftenoiu Cornel**, bun propriu	
/		
Act Normativ nr. Ordinul 1, din 07/01/2020 emis de ANCPI (art. 34, alin. 12);		
B2	Se notează suprapunerea reală a două acte de proprietate asupra imobilului - actul notarial nr. 1494 din 09-03-2023 emis de NP Parau Claudia Radita, proprietar Eftenoiu Cornel și sentința civilă nr. 1204 din 18-08-2006 emisă de Judecătoria Novaci, proprietar Dragotoiu Gh. Ioana, punctul În Bărc	A1

C. Partea III. SARCINI .

Inscrieri privind dezmembramintele dreptului de proprietate, drepturi reale de garanţie şi sarcini	Referinţe
NU SUNT	

Neutilizat în circuitul civil

Anexa Nr. 1 La Partea I

Teren

Nr cadastral	Suprafaţa (mp)*	Observaţii / Referinţe
37616	Din acte: 10.029 Masurata: 880	diferența de suprafață se regăsește în ID 5467

* Suprafaţa este determinată in planul de proiecţie Stereo 70.

DETALII LINIARE IMOBIL

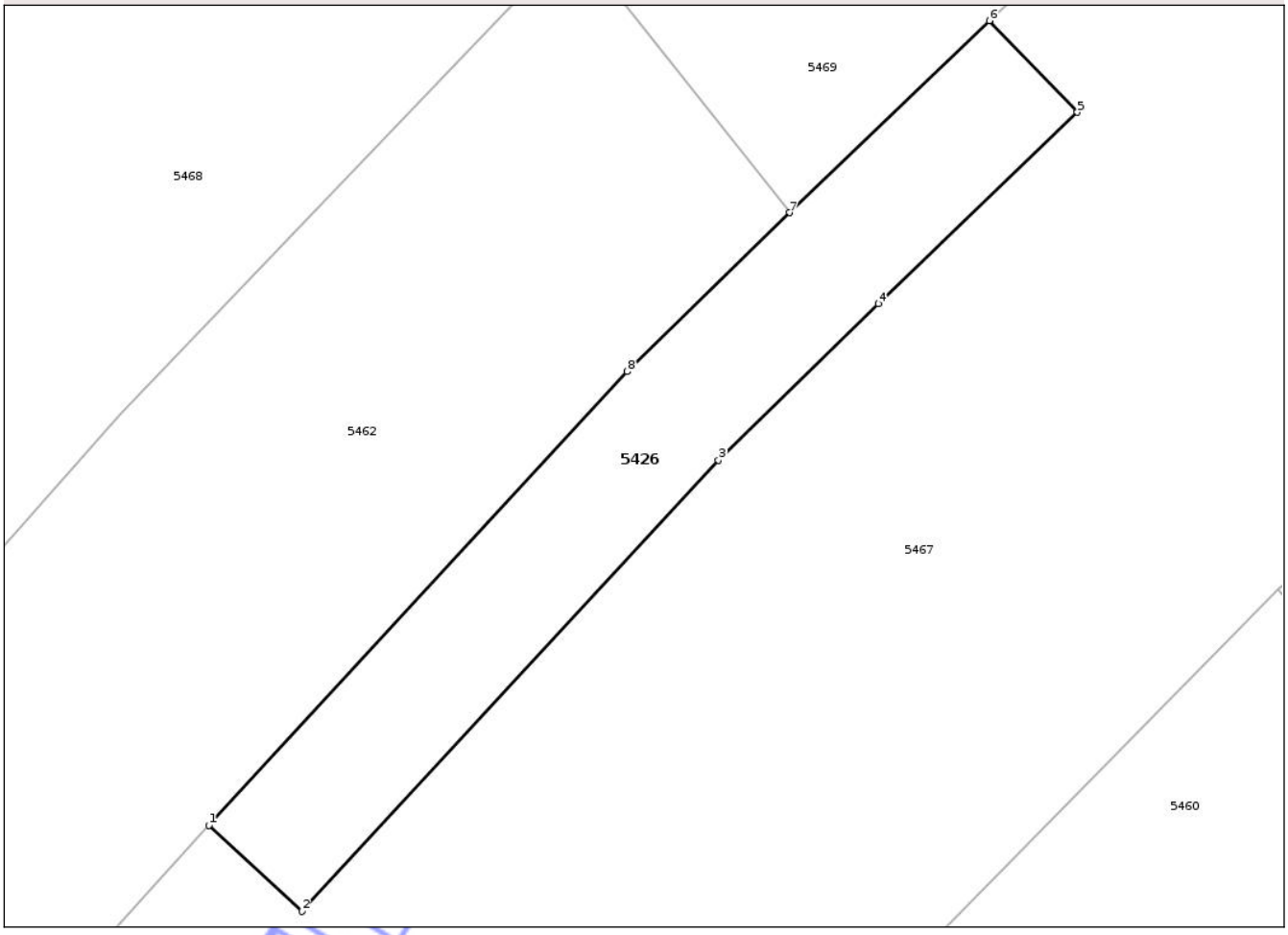

Date referitoare la teren

Crt	Categorie folosință	Intra vilan	Suprafaţa (mp)	Tarla	Parcelă	Nr. topo	Observaţii / Referinţe
1	faneata	NU	880	252	11364	-	

Lungime Segmente
1) Valorile lungimilor segmentelor sunt obţinute din proiecţie în plan.

Punct început	X / Y	Punct sfârşit	X / Y	Lungime segment (** (m)
1	392.276,289 407.266,88	2	392.283,638 407.260,099	10.0
2	392.283,638 407.260,099	3	392.316,417 407.295,624	48.337
3	392.316,417 407.295,624	4	392.328,994 407.307,935	17.6
4	392.328,994 407.307,935	5	392.344,678 407.323,009	21.753
5	392.344,678 407.323,009	6	392.337,748 407.330,219	10.0

Document care conține date cu caracter personal, protejat de prevederile Regulamentului (UE) nr. 679/2016 și Legii 190/2018

Punct început	X / Y	Punct sfârşit	X / Y	Lungime segment (** (m)
6	392.337,748 407.330,219	7	392.322,032 407.315,113	21.799
7	392.322,032 407.315,113	8	392.309,24 407.302,592	17.9
8	392.309,24 407.302,592	1	392.276,289 407.266,88	48.591

** Lungimile segmentelor sunt determinate în planul de proiecţie Stereo 70 şi sunt rotunjite la 1 milimetru.
*** Distanţa dintre puncte este formată din segmente cumulate ce sunt mai mici decât valoarea 1 milimetru.

Neutilizabil în circuitul civil

DATE DESPRE IMOBILUL NR. 5462

Oficiul de Cadastru şi Publicitate Imobiliară GORJ
Biroul de Cadastru şi Publicitate Imobiliară Targu Jiu

A. Partea I. Descrierea imobilului

TEREN Extravilan
Adresa: Jud. Gorj

Nr. Crt	Nr cadastral Nr. topografic	Suprafaţa* (mp)	Observaţii / Referinţe
A1		7.362	Sector cadastral:125 Teren neimprejmuit;

B. Partea II. Proprietari şi acte

Inscrieri privitoare la dreptul de proprietate şi alte drepturi reale		Referinţe
/		
Act Normativ nr. 7, din 13/03/1996 emis de Parlamentul României (art. 13, alin. 1);		
B1	Intabulare, drept de PROPRIETATE, dobandit prin Lege, cota actuala 1/1	A1
	1) **NEIDENTIFICAT NEIDENTIFICAT**	
Act Administrativ nr. 25371, din 15/12/2025 emis de Primăria Oraș Novaci;		
B2	Se notează posesia faptică în favoarea lui Firu Iuliana-Marilena	A1
	1) **Firu Iuliana-Marilena**	

C. Partea III. SARCINI .

Inscrieri privind dezmembramintele dreptului de proprietate, drepturi reale de garanţie şi sarcini	Referinţe
NU SUNT	

Neutilizabil în circuitul civil

Anexa Nr. 1 La Partea I

Teren

Nr cadastral	Suprafaţa (mp)*	Observaţii / Referinţe
	7.362	

* Suprafaţa este determinată in planul de proiecţie Stereo 70.

DETALII LINIARE IMOBIL

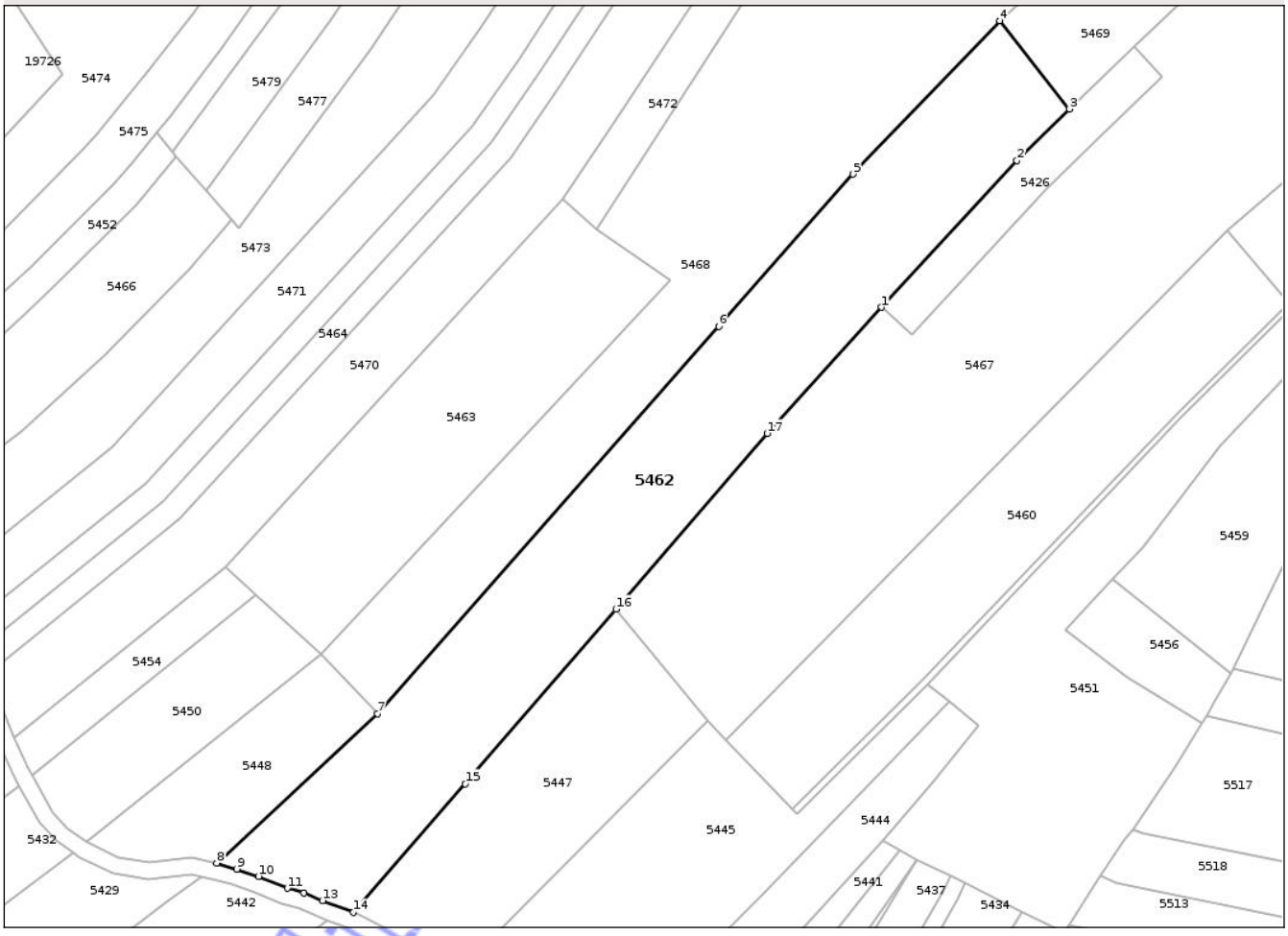

Date referitoare la teren

Crt	Categorie folosință	Intra vilan	Suprafaţa (mp)	Tarla	Parcelă	Nr. topo	Observaţii / Referinţe
1	faneata	NU	7.362	252	11362/2, 11338/2	-	

Lungime Segmente
1) Valorile lungimilor segmentelor sunt obţinute din proiecţie în plan.

Punct început	X / Y	Punct sfârşit	X / Y	Lungime segment (** (m)
1	392.276,289 407.266,88	2	392.309,24 407.302,592	48.591
2	392.309,24 407.302,592	3	392.322,032 407.315,113	17.9
3	392.322,032 407.315,113	4	392.305,066 407.336,562	27.348
4	392.305,066 407.336,562	5	392.269,3 407.299,276	51.666
5	392.269,3 407.299,276	6	392.236,662 407.262,273	49.34

Document care conține date cu caracter personal, protejat de prevederile Regulamentului (UE) nr. 679/2016 și Legii 190/2018

Punct început	X / Y	Punct sfârşit	X / Y	Lungime segment (** (m)
6	392.236,662 407.262,273	7	392.153,576 407.168,087	125.596
7	392.153,576 407.168,087	8	392.114,447 407.131,745	53.403
8	392.114,447 407.131,745	9	392.119,318 407.130,322	5.075
9	392.119,318 407.130,322	10	392.124,623 407.128,538	5.596
10	392.124,623 407.128,538	11	392.131,612 407.125,655	7.56
11	392.131,612 407.125,655	12	392.135,712 407.124,446	4.275
12	392.135,712 407.124,446	13	392.140,211 407.122,659	4.841
13	392.140,211 407.122,659	14	392.147,697 407.119,777	8.022
14	392.147,697 407.119,777	15	392.174,945 407.151,037	41.469
15	392.174,945 407.151,037	16	392.211,623 407.193,495	56.106
16	392.211,623 407.193,495	17	392.248,466 407.236,211	56.41
17	392.248,466 407.236,211	1	392.276,289 407.266,88	41.409

** Lungimile segmentelor sunt determinate în planul de proiecţie Stereo 70 şi sunt rotunjite la 1 milimetru.
*** Distanţa dintre puncte este formată din segmente cumulate ce sunt mai mici decât valoarea 1 milimetru.

Neutilizabil în circuitul civil

DATE DESPRE IMOBILUL NR. 5467

Oficiul de Cadastru şi Publicitate Imobiliară GORJ
Biroul de Cadastru şi Publicitate Imobiliară Targu Jiu

A. Partea I. Descrierea imobilului

TEREN Extravilan

Adresa: Jud. Gorj

Nr. Crt	Nr cadastral Nr. topografic	Suprafaţa* (mp)	Observaţii / Referinţe
A1	37616	Din acte: 10.029 Masurata: 9.149	Sector cadastral:125 Teren neimprejmuit; diferența de suprafață se regăsește în ID 5426

B. Partea II. Proprietari şi acte

Inscrieri privitoare la dreptul de proprietate şi alte drepturi reale		Referinţe
51440 / 27/03/2023		
Act Notarial nr. 1494, din 09/03/2023 emis de Parau Claudia Radita;		
B1	Intabulare, drept de PROPRIETATEcu titlu de drept donatie, dobandit prin Conventie, cota actuala 1/1	A1
	1) **Eftenoiu Cornel**, bun propriu	

C. Partea III. SARCINI .

Inscrieri privind dezmembramintele dreptului de proprietate, drepturi reale de garanţie şi sarcini	Referinţe
NU SUNT	

Neutilizabil în circuitul civil

Anexa Nr. 1 La Partea I

Teren

Nr cadastral	Suprafaţa (mp)*	Observaţii / Referinţe
37616	Din acte: 10.029 Masurata: 9.149	diferența de suprafață se regăsește în ID 5426

* Suprafaţa este determinată in planul de proiecţie Stereo 70.

DETALII LINIARE IMOBIL

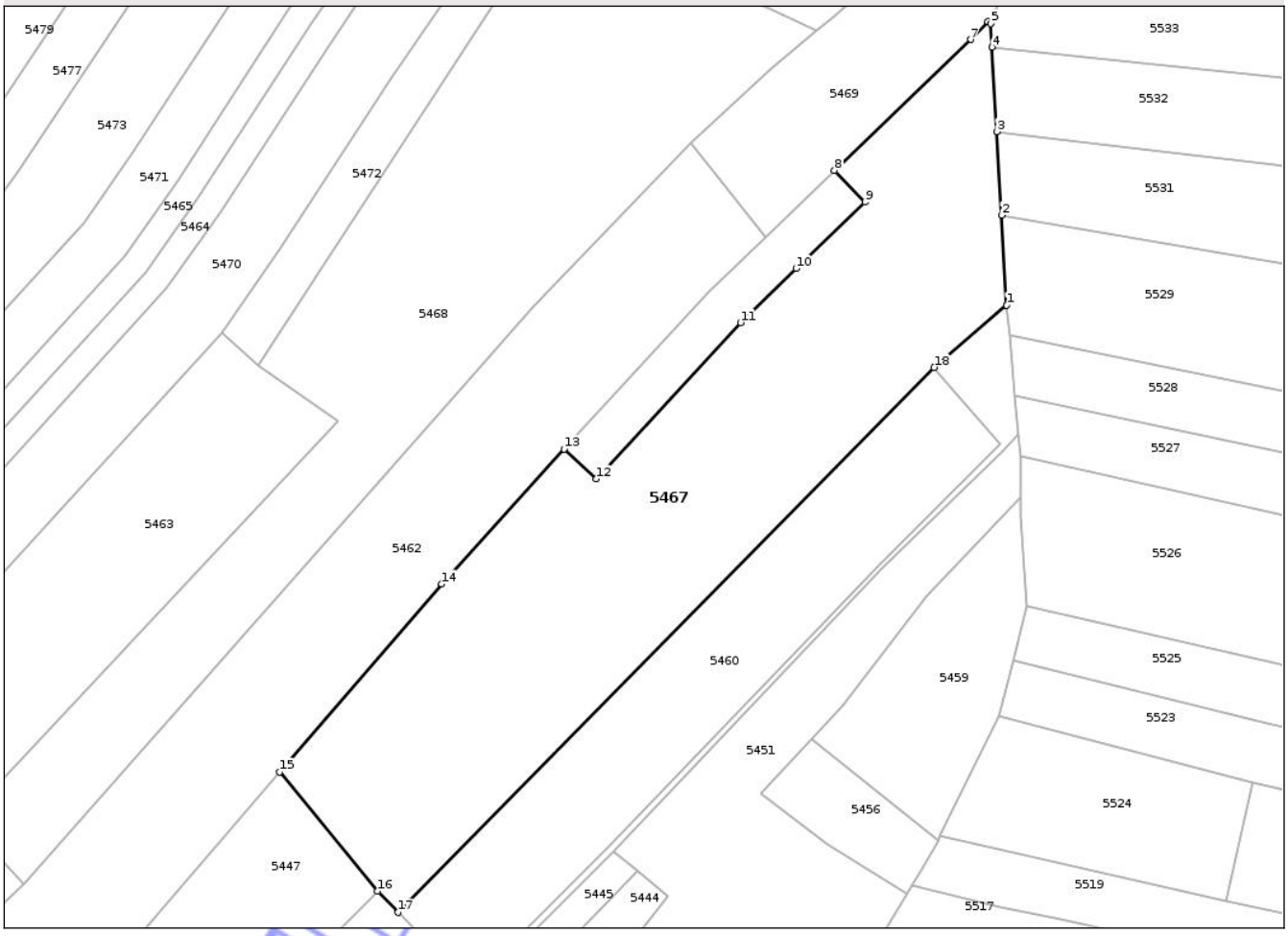

Date referitoare la teren

Crt	Categorie folosință	Intra vilan	Suprafaţa (mp)	Tarla	Parcelă	Nr. topo	Observaţii / Referinţe
1	faneata	NU	8.346	252	11364, 11365, 11366, 11367	-	
2	pasune	NU	803	252	11364, 11365, 11366	-	tufăriș

Lungime Segmente

1) Valorile lungimilor segmentelor sunt obţinute din proiecţie în plan.

Punct început	X / Y	Punct sfârşit	X / Y	Lungime segment (** (m)
1	392.376,868 407.299,598	2	392.375,739 407.320,034	20.467
2	392.375,739 407.320,034	3	392.374,691 407.339,003	18.999

Document care conține date cu caracter personal, protejat de prevederile Regulamentului (UE) nr. 679/2016 și Legii 190/2018

Punct început	X / Y	Punct sfârşit	X / Y	Lungime segment (** (m)
3	392.374,691 407.339,003	4	392.373,628 407.358,254	19.28
4	392.373,628 407.358,254	5	392.373,334 407.363,577	5.331
5	392.373,334 407.363,577	6	392.372,621 407.364,021	0.84
6	392.372,621 407.364,021	7	392.368,703 407.359,971	5.634
7	392.368,703 407.359,971	8	392.337,748 407.330,219	42.935
8	392.337,748 407.330,219	9	392.344,678 407.323,009	10.0
9	392.344,678 407.323,009	10	392.328,994 407.307,935	21.753
10	392.328,994 407.307,935	11	392.316,417 407.295,624	17.6
11	392.316,417 407.295,624	12	392.283,638 407.260,099	48.337
12	392.283,638 407.260,099	13	392.276,289 407.266,88	10.0
13	392.276,289 407.266,88	14	392.248,466 407.236,211	41.409
14	392.248,466 407.236,211	15	392.211,623 407.193,495	56.41
15	392.211,623 407.193,495	16	392.233,883 407.166,395	35.07
16	392.233,883 407.166,395	17	392.238,517 407.161,587	6.677
17	392.238,517 407.161,587	18	392.360,442 407.285,432	173.79
18	392.360,442 407.285,432	1	392.376,868 407.299,598	21.691

** Lungimile segmentelor sunt determinate în planul de proiecţie Stereo 70 şi sunt rotunjite la 1 milimetru.
*** Distanţa dintre puncte este formată din segmente cumulate ce sunt mai mici decât valoarea 1 milimetru.

Neutilizabil în circuitul civil

DATE DESPRE IMOBILUL NR. 5469

Oficiul de Cadastru şi Publicitate Imobiliară GORJ
Biroul de Cadastru şi Publicitate Imobiliară Targu Jiu

A. Partea I. Descrierea imobilului

TEREN Extravilan
Adresa: Jud. Gorj

Nr. Crt	Nr cadastral Nr. topografic	Suprafaţa* (mp)	Observaţii / Referinţe
A1		2.138	Sector cadastral:125 Teren imprejmuit;

B. Partea II. Proprietari şi acte

Inscrieri privitoare la dreptul de proprietate şi alte drepturi reale		Referinţe
/		
Act Normativ nr. 7, din 13/03/1996 emis de Parlamentul României (art. 13, alin. 1);		
B1	Intabulare, drept de PROPRIETATE, dobandit prin Lege, cota actuala 1/1	A1
	1) **NEIDENTIFICAT NEIDENTIFICAT**	
Act Administrativ nr. 25374, din 15/12/2025 emis de Primăria Oraș Novaci;		
B2	Se notează posesia faptică în favoarea lui Deaconescu Alin-Constantin	A1
	1) **Deaconescu Alin-Constantin**	

C. Partea III. SARCINI .

Inscrieri privind dezmembramintele dreptului de proprietate, drepturi reale de garanţie şi sarcini	Referinţe
NU SUNT	

Neutilizabil în circuitul civil

Anexa Nr. 1 La Partea I

Teren

Nr cadastral	Suprafaţa (mp)*	Observaţii / Referinţe
	2.138	

* Suprafaţa este determinată in planul de proiecţie Stereo 70.

DETALII LINIARE IMOBIL

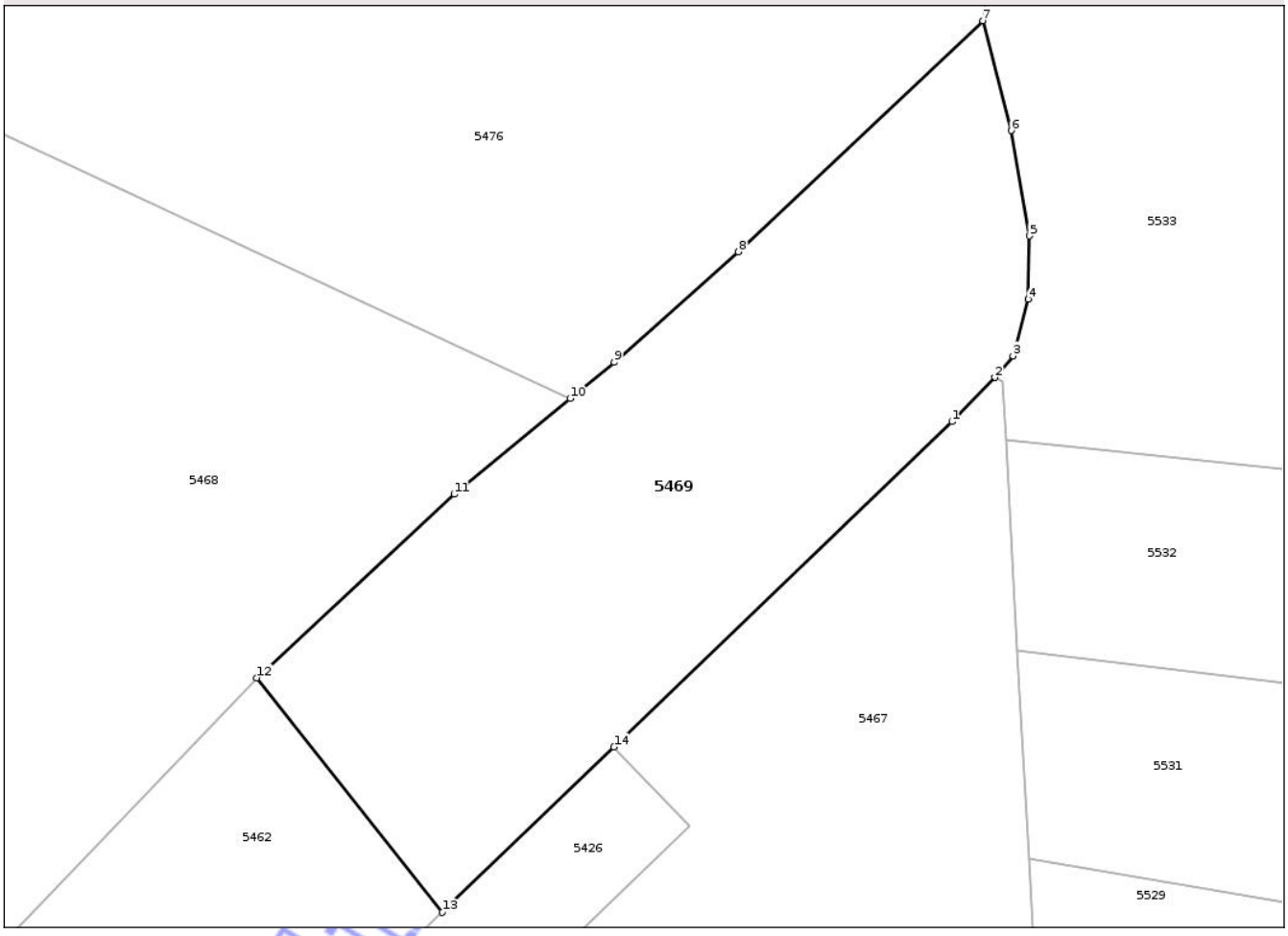

Date referitoare la teren

Crt	Categorie folosință	Intra vilan	Suprafaţa (mp)	Tarla	Parcelă	Nr. topo	Observaţii / Referinţe
1	faneata	NU	2.138	252	11337	-	

Lungime Segmente
1) Valorile lungimilor segmentelor sunt obţinute din proiecţie în plan.

Punct început	X / Y	Punct sfârşit	X / Y	Lungime segment (** (m)
1	392.368,703 407.359,971	2	392.372,621 407.364,021	5.634
2	392.372,621 407.364,021	3	392.374,279 407.365,994	2.578
3	392.374,279 407.365,994	4	392.375,7 407.371,183	5.379
4	392.375,7 407.371,183	5	392.375,764 407.376,955	5.772
5	392.375,764 407.376,955	6	392.374,103 407.386,594	9.781

Document care conține date cu caracter personal, protejat de prevederile Regulamentului (UE) nr. 679/2016 și Legii 190/2018

Punct început	X / Y	Punct sfârşit	X / Y	Lungime segment (** (m)
6	392.374,103 407.386,594	7	392.371,503 407.396,632	10.37
7	392.371,503 407.396,632	8	392.349,141 407.375,498	30.769
8	392.349,141 407.375,498	9	392.337,762 407.365,411	15.207
9	392.337,762 407.365,411	10	392.333,738 407.362,091	5.216
10	392.333,738 407.362,091	11	392.323,125 407.353,331	13.761
11	392.323,125 407.353,331	12	392.305,066 407.336,562	24.645
12	392.305,066 407.336,562	13	392.322,032 407.315,113	27.348
13	392.322,032 407.315,113	14	392.337,748 407.330,219	21.799
14	392.337,748 407.330,219	1	392.368,703 407.359,971	42.935

** Lungimile segmentelor sunt determinate în planul de proiecţie Stereo 70 şi sunt rotunjite la 1 milimetru.
*** Distanţa dintre puncte este formată din segmente cumulate ce sunt mai mici decât valoarea 1 milimetru.

Neutilizabil în circuitul civil

DATE DESPRE IMOBILUL NR. 5417

Oficiul de Cadastru şi Publicitate Imobiliară GORJ
Biroul de Cadastru şi Publicitate Imobiliară Targu Jiu

A. Partea I. Descrierea imobilului

TEREN Extravilan

Adresa: Jud. Gorj

Nr. Crt	Nr cadastral Nr. topografic	Suprafaţa* (mp)	Observaţii / Referinţe
A1		17	Sector cadastral:125 Teren neimprejmuit;

B. Partea II. Proprietari şi acte

Inscrieri privitoare la dreptul de proprietate şi alte drepturi reale		Referinţe
/		
Act Administrativ nr. 26137, din 23/12/2025 emis de Primăria Or. Novaci;		
B1	Inscrierea posesiei, drept de PROPRIETATE, dobandit prin Lege, cota actuala 1/1	A1
	1) **NEIDENTIFICAT NEIDENTIFICAT**	
Act Normativ nr. 7, din 13/03/1996 emis de Parlamentul României (,art.13);		
B2	Se notează mențiunea de proprietar neidentificat.	A1

C. Partea III. SARCINI .

Inscrieri privind dezmembramintele dreptului de proprietate, drepturi reale de garanţie şi sarcini	Referinţe
NU SUNT	

Neutilizabil în circuitul civil

Anexa Nr. 1 La Partea I

Teren

Nr cadastral	Suprafaţa (mp)*	Observaţii / Referinţe
	17	

* Suprafaţa este determinată in planul de proiecţie Stereo 70.

DETALII LINIARE IMOBIL

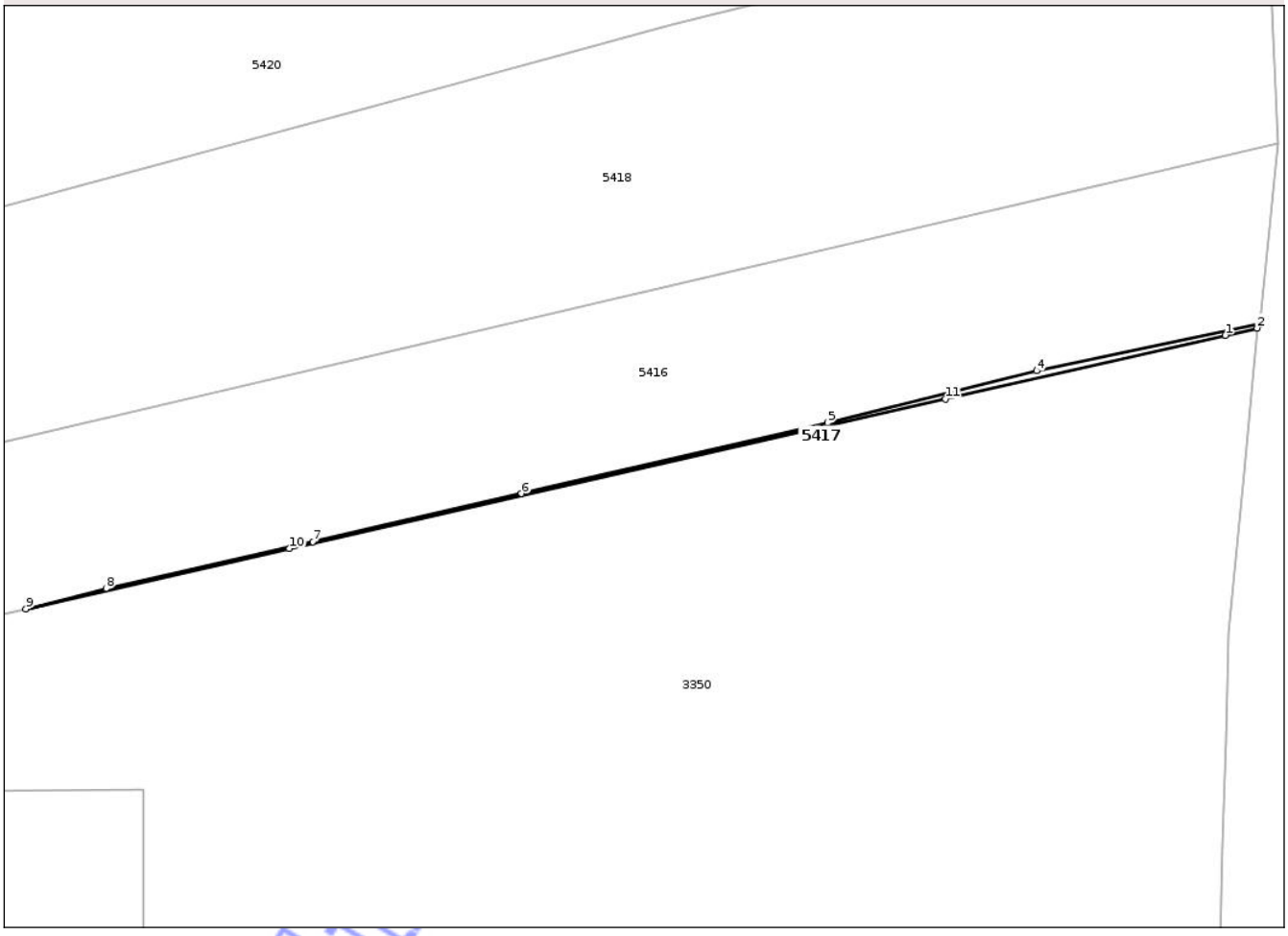

Date referitoare la teren

Crt	Categorie folosință	Intra vilan	Suprafaţa (mp)	Tarla	Parcelă	Nr. topo	Observaţii / Referinţe
1	faneata	NU	17	252	11356/2	-	

Lungime Segmente
1) Valorile lungimilor segmentelor sunt obţinute din proiecţie în plan.

Punct început	X / Y	Punct sfârşit	X / Y	Lungime segment (** (m)
1	392.243,601 406.938,663	2	392.245,718 406.939,145	2.171
2	392.245,718 406.939,145	3	392.245,927 406.939,399	0.329
3	392.245,927 406.939,399	4	392.230,969 406.936,287	15.278
4	392.230,969 406.936,287	5	392.217,024 406.932,826	14.368
5	392.217,024 406.932,826	6	392.196,547 406.928,086	21.018

Document care conține date cu caracter personal, protejat de prevederile Regulamentului (UE) nr. 679/2016 și Legii 190/2018

Punct început	X / Y	Punct sfârşit	X / Y	Lungime segment (** (m)
6	392.196,547 406.928,086	7	392.182,596 406.924,884	14.314
7	392.182,596 406.924,884	8	392.168,788 406.921,745	14.161
8	392.168,788 406.921,745	9	392.163,426 406.920,399	5.528
9	392.163,426 406.920,399	10	392.181,045 406.924,43	18.074
10	392.181,045 406.924,43	11	392.224,902 406.934,409	44.978
11	392.224,902 406.934,409	1	392.243,601 406.938,663	19.177

** Lungimile segmentelor sunt determinate în planul de proiecţie Stereo 70 şi sunt rotunjite la 1 milimetru.
*** Distanţa dintre puncte este formată din segmente cumulate ce sunt mai mici decât valoarea 1 milimetru.

Neutilizabil în circuitul civil

DATE DESPRE IMOBILUL NR. 5416

Oficiul de Cadastru şi Publicitate Imobiliară GORJ
Biroul de Cadastru şi Publicitate Imobiliară Targu Jiu

A. Partea I. Descrierea imobilului

TEREN Necunoscut

Adresa: Loc. Pociovalistea, Jud. Gorj

Nr. Crt	Nr cadastral Nr. topografic	Suprafaţa* (mp)	Observaţii / Referinţe
A1		1.398	Sector cadastral:125 Teren neimprejmuit;

B. Partea II. Proprietari şi acte

Inscrieri privitoare la dreptul de proprietate şi alte drepturi reale		Referinţe
/		
Act Normativ nr. 7, din 13/03/1996 emis de Parlamentul României (art. 13, alin. 1);		
B1	Intabulare, drept de PROPRIETATE, dobandit prin Lege, cota actuala 1/1	A1
	1) **NEIDENTIFICAT NEIDENTIFICAT**	
Act Administrativ nr. 25344, din 15/12/2025 emis de Primăria Oraș Novaci;		
B2	Se notează posesia faptică în favoarea lui Titu Vasilica	A1
	1) **Titu Vasilica**	

C. Partea III. SARCINI .

Inscrieri privind dezmembramintele dreptului de proprietate, drepturi reale de garanţie şi sarcini	Referinţe
NU SUNT	

Neutilizabil în circuitul civil

Anexa Nr. 1 La Partea I

Teren

Nr cadastral	Suprafaţa (mp)*	Observaţii / Referinţe
	1.398	

* Suprafaţa este determinată in planul de proiecţie Stereo 70.

DETALII LINIARE IMOBIL

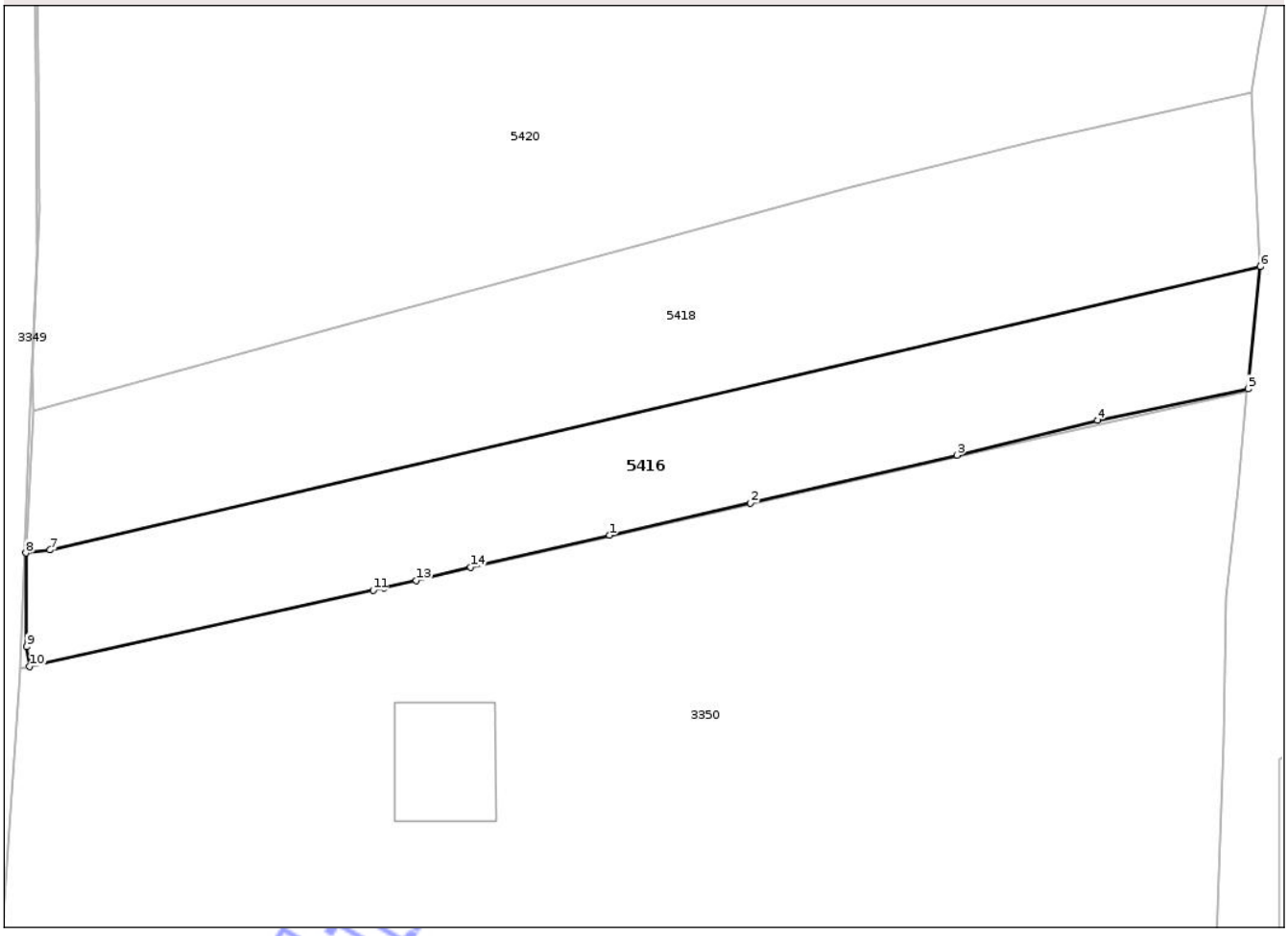

Date referitoare la teren

Crt	Categorie folosință	Intra vilan	Suprafaţa (mp)	Tarla	Parcelă	Nr. topo	Observaţii / Referinţe
1	faneata	DA	1	252	11355/2	-	
2	faneata	NU	1.397	252	11355/2, 11356/1	-	

Lungime Segmente
1) Valorile lungimilor segmentelor sunt obţinute din proiecţie în plan.

Punct început	X / Y	Punct sfârşit	X / Y	Lungime segment (** (m)
1	392.182,596 406.924,884	2	392.196,547 406.928,086	14.314
2	392.196,547 406.928,086	3	392.217,024 406.932,826	21.018
3	392.217,024 406.932,826	4	392.230,969 406.936,287	14.368
4	392.230,969 406.936,287	5	392.245,927 406.939,399	15.278

Document care conține date cu caracter personal, protejat de prevederile Regulamentului (UE) nr. 679/2016 și Legii 190/2018

Punct început	X / Y	Punct sfârşit	X / Y	Lungime segment (** (m)
5	392.245,927 406.939,399	6	392.247,113 406.951,503	12.162
6	392.247,113 406.951,503	7	392.127,12 406.923,428	123.234
7	392.127,12 406.923,428	8	392.124,713 406.923,143	2.424
8	392.124,713 406.923,143	9	392.124,795 406.913,852	9.291
9	392.124,795 406.913,852	10	392.125,082 406.911,89	1.983
10	392.125,082 406.911,89	11	392.159,135 406.919,445	34.881
11	392.159,135 406.919,445	12	392.160,238 406.919,669	1.126
12	392.160,238 406.919,669	13	392.163,426 406.920,399	3.271
13	392.163,426 406.920,399	14	392.168,788 406.921,745	5.528
14	392.168,788 406.921,745	1	392.182,596 406.924,884	14.161

** Lungimile segmentelor sunt determinate în planul de proiecţie Stereo 70 şi sunt rotunjite la 1 milimetru.
*** Distanţa dintre puncte este formată din segmente cumulate ce sunt mai mici decât valoarea 1 milimetru.

Neutilizabil în circuitul civil

DATE DESPRE IMOBILUL NR. 5418

Oficiul de Cadastru şi Publicitate Imobiliară GORJ
Biroul de Cadastru şi Publicitate Imobiliară Targu Jiu

A. Partea I. Descrierea imobilului

TEREN Extravilan
Adresa: Jud. Gorj

Nr. Crt	Nr cadastral Nr. topografic	Suprafaţa* (mp)	Observaţii / Referinţe
A1		1.988	Sector cadastral:125 Teren neimprejmuit;

B. Partea II. Proprietari şi acte

Inscrieri privitoare la dreptul de proprietate şi alte drepturi reale		Referinţe
/		
Act Normativ nr. 7, din 13/03/1996 emis de Parlamentul României (art. 13, alin. 1);		
B1	Intabulare, drept de PROPRIETATE, dobandit prin Lege, cota actuala 1/1	A1
	1) **NEIDENTIFICAT NEIDENTIFICAT**	
Act Administrativ nr. 25345, din 15/12/2025 emis de Primăria Oraș Novaci;		
B2	Se notează posesia faptică în favoarea lui Toader Ion și Toader Lenica	A1
	1) **Toader Ion** 2) **Toader Lenica**	

C. Partea III. SARCINI .

Inscrieri privind dezmembramintele dreptului de proprietate, drepturi reale de garanţie şi sarcini	Referinţe
NU SUNT	

Neutilizabil în circuitul civil

Anexa Nr. 1 La Partea I

Teren

Nr cadastral	Suprafaţa (mp)*	Observaţii / Referinţe
	1.988	

* Suprafaţa este determinată in planul de proiecţie Stereo 70.

DETALII LINIARE IMOBIL

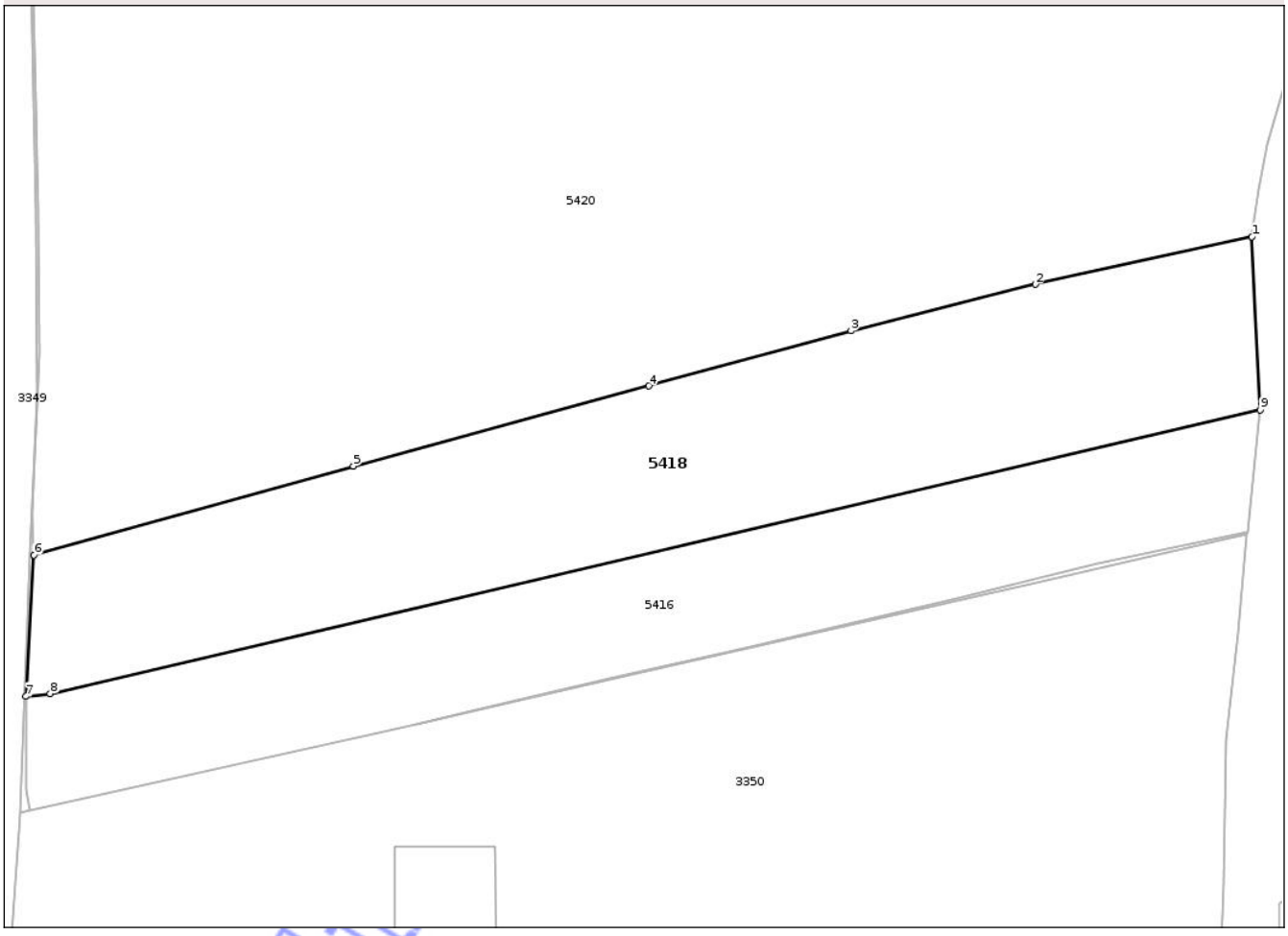

Date referitoare la teren

Crt	Categorie folosință	Intra vilan	Suprafaţa (mp)	Tarla	Parcelă	Nr. topo	Observaţii / Referinţe
1	livada	NU	1.988	252	11354/2, 11355/1	-	

Lungime Segmente
1) Valorile lungimilor segmentelor sunt obţinute din proiecţie în plan.

Punct început	X / Y	Punct sfârşit	X / Y	Lungime segment (** (m)
1	392.246,283 406.968,676	2	392.224,808 406.963,96	21.987
2	392.224,808 406.963,96	3	392.206,538 406.959,363	18.839
3	392.206,538 406.959,363	4	392.186,5 406.953,895	20.771
4	392.186,5 406.953,895	5	392.157,184 406.945,96	30.372
5	392.157,184 406.945,96	6	392.125,52 406.937,154	32.865

Document care conține date cu caracter personal, protejat de prevederile Regulamentului (UE) nr. 679/2016 și Legii 190/2018

Punct început	X / Y	Punct sfârşit	X / Y	Lungime segment (** (m)
6	392.125,52 406.937,154	7	392.124,713 406.923,143	14.034
7	392.124,713 406.923,143	8	392.127,12 406.923,428	2.424
8	392.127,12 406.923,428	9	392.247,113 406.951,503	123.234
9	392.247,113 406.951,503	1	392.246,283 406.968,676	17.193

** Lungimile segmentelor sunt determinate în planul de proiecţie Stereo 70 şi sunt rotunjite la 1 milimetru.
*** Distanţa dintre puncte este formată din segmente cumulate ce sunt mai mici decât valoarea 1 milimetru.

Neutilizabil în circuitul civil

DATE DESPRE IMOBILUL NR. 5419

Oficiul de Cadastru şi Publicitate Imobiliară GORJ
Biroul de Cadastru şi Publicitate Imobiliară Targu Jiu

A. Partea I. Descrierea imobilului

TEREN Extravilan

Adresa: Jud. Gorj

Nr. Crt	Nr cadastral Nr. topografic	Suprafaţa* (mp)	Observaţii / Referinţe
A1		23	Sector cadastral:125 Teren neimprejmuit;

B. Partea II. Proprietari şi acte

Inscrieri privitoare la dreptul de proprietate şi alte drepturi reale		Referinţe
/		
Act Administrativ nr. 26137, din 23/12/2025 emis de Primăria Or. Novaci;		
B1	Inscrierea posesiei, drept de PROPRIETATE, dobandit prin Lege, cota actuala 1/1	A1
	1) **NEIDENTIFICAT NEIDENTIFICAT**	
Act Normativ nr. 7, din 13/03/1996 emis de Parlamentul României (,art.13);		
B2	Se notează mențiunea de proprietar neidentificat.	A1

C. Partea III. SARCINI .

Inscrieri privind dezmembramintele dreptului de proprietate, drepturi reale de garanţie şi sarcini	Referinţe
NU SUNT	

Neutilizabil în circuitul civil

Anexa Nr. 1 La Partea I

Teren

Nr cadastral	Suprafaţa (mp)*	Observaţii / Referinţe
	23	

* Suprafaţa este determinată in planul de proiecţie Stereo 70.

DETALII LINIARE IMOBIL

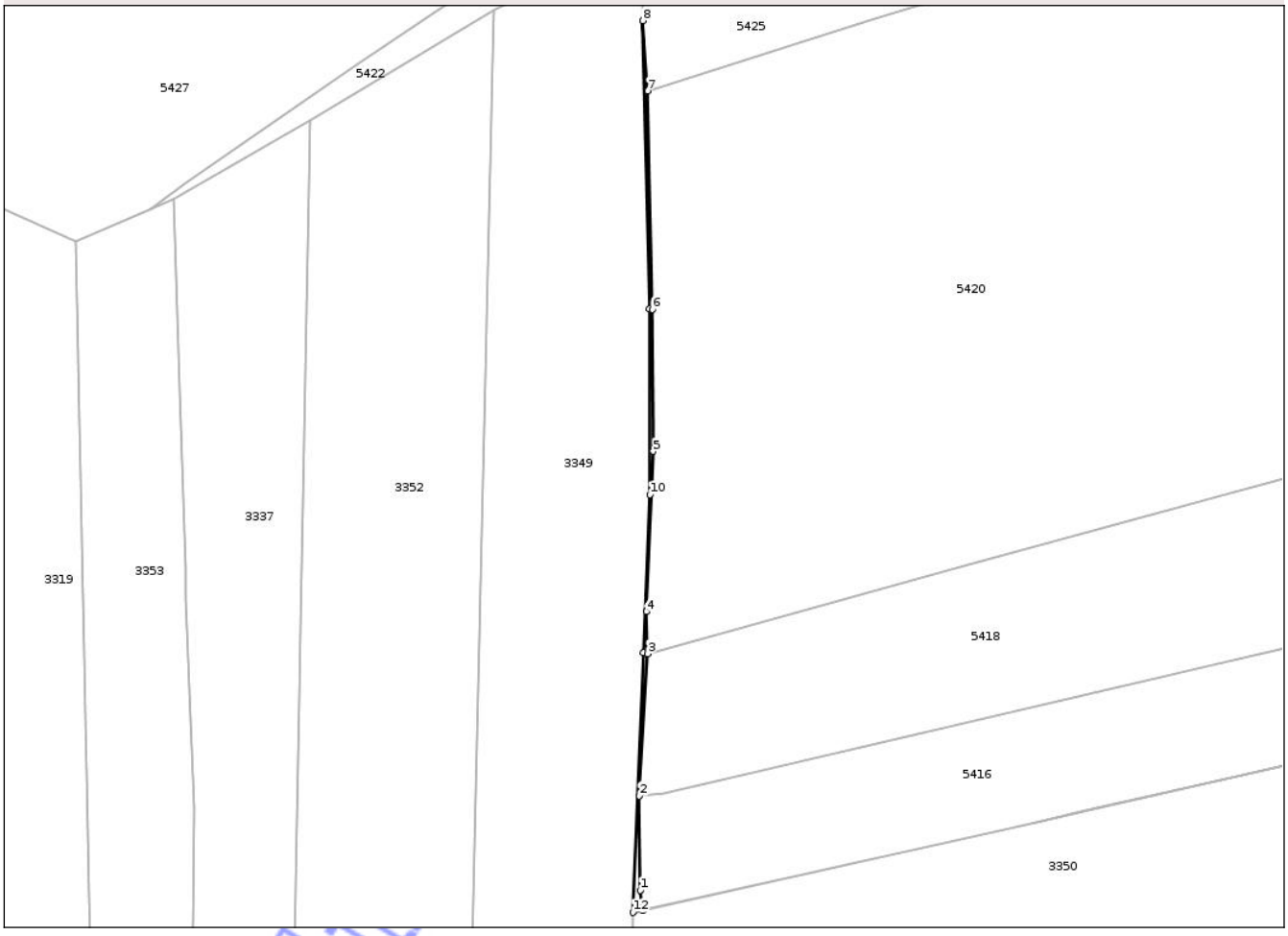

Date referitoare la teren

Crt	Categorie folosință	Intra vilan	Suprafaţa (mp)	Tarla	Parcelă	Nr. topo	Observaţii / Referinţe
1	pasune	NU	23	252	11353/2, 11354/3, 11355/3, 11356/3	-	

Lungime Segmente
1) Valorile lungimilor segmentelor sunt obţinute din proiecţie în plan.

Punct început	X / Y	Punct sfârşit	X / Y	Lungime segment (** (m)
1	392.124,795 406.913,852	2	392.124,713 406.923,143	9.291
2	392.124,713 406.923,143	3	392.125,52 406.937,154	14.034
3	392.125,52 406.937,154	4	392.125,394 406.941,284	4.133
4	392.125,394 406.941,284	5	392.126,072 406.957,088	15.818

Document care conține date cu caracter personal, protejat de prevederile Regulamentului (UE) nr. 679/2016 și Legii 190/2018

Punct început	X / Y	Punct sfârşit	X / Y	Lungime segment (** (m)
5	392.126,072 406.957,088	6	392.125,981 406.971,075	13.988
6	392.125,981 406.971,075	7	392.125,521 406.992,587	21.517
7	392.125,521 406.992,587	8	392.125,066 406.999,513	6.94
8	392.125,066 406.999,513	9	392.125,722 406.971,114	28.406
9	392.125,722 406.971,114	10	392.125,767 406.952,823	18.291
10	392.125,767 406.952,823	11	392.125,131 406.937,232	15.604
11	392.125,131 406.937,232	12	392.124,092 406.911,671	25.582
12	392.124,092 406.911,671	13	392.125,082 406.911,89	1.014
13	392.125,082 406.911,89	1	392.124,795 406.913,852	1.983

** Lungimile segmentelor sunt determinate în planul de proiecţie Stereo 70 şi sunt rotunjite la 1 milimetru.
*** Distanţa dintre puncte este formată din segmente cumulate ce sunt mai mici decât valoarea 1 milimetru.

Neutilizabil în circuitul civil

DATE DESPRE IMOBILUL NR. 5420

Oficiul de Cadastru şi Publicitate Imobiliară GORJ
Biroul de Cadastru şi Publicitate Imobiliară Targu Jiu

A. Partea I. Descrierea imobilului

TEREN Extravilan

Adresa: Jud. Gorj

Nr. Crt	Nr cadastral Nr. topografic	Suprafaţa* (mp)	Observaţii / Referinţe
A1	41919	Din acte: 6.790 Masurata: 7.080	Sector cadastral:125 Teren imprejmuit;

B. Partea II. Proprietari şi acte

Inscrieri privitoare la dreptul de proprietate şi alte drepturi reale		Referinţe
66998 / 17/08/2022		
Act Notarial nr. 76, din 11/07/2022 emis de BNP Delia Cosor (act administrativ nr 20320 din 29.07.2022, emis de PRIMARIA NOVACI);		
B1	Intabulare, drept de PROPRIETATEcu titlu de drept moștenire, dobandit prin Succesiune, cota actuala 1/1	A1
	1) **Medregan Elena**, bun propriu	

C. Partea III. SARCINI .

Inscrieri privind dezmembramintele dreptului de proprietate, drepturi reale de garanţie şi sarcini	Referinţe
NU SUNT	

Neutilizabil în circuitul civil

Anexa Nr. 1 La Partea I

Teren

Nr cadastral	Suprafaţa (mp)*	Observaţii / Referinţe
41919	Din acte: 6.790 Masurata: 7.080	

* Suprafaţa este determinată in planul de proiecţie Stereo 70.

DETALII LINIARE IMOBIL

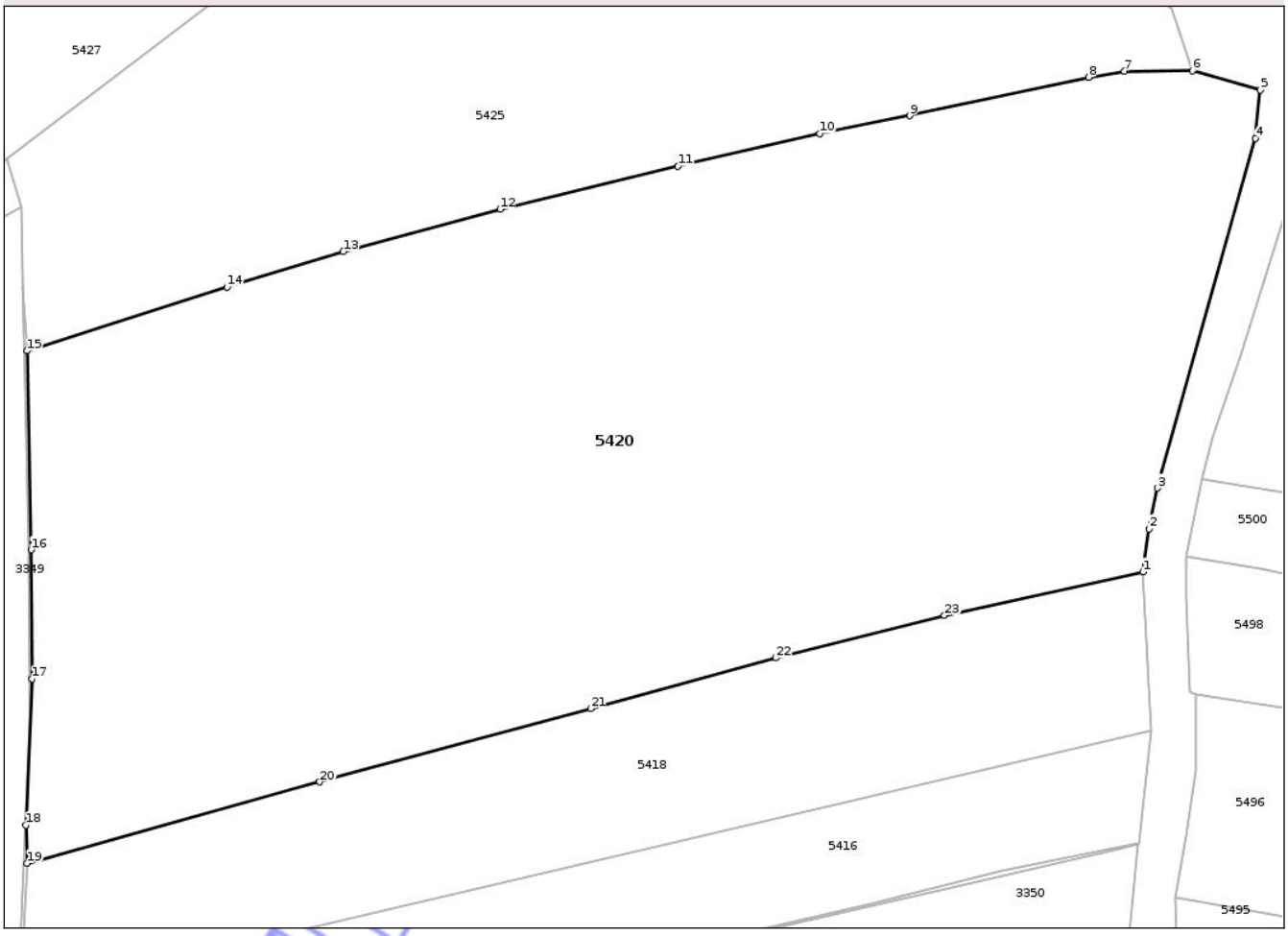

Date referitoare la teren

Crt	Categorie folosinţă	Intra vilan	Suprafaţa (mp)	Tarla	Parcelă	Nr. topo	Observaţii / Referinţe
1	pasune	NU	2.300	252	11353,11354 /1	-	
2	faneata	NU	4.780	252	11352/1, 11353	-	

Lungime Segmente

1) Valorile lungimilor segmentelor sunt obţinute din proiecţie în plan.

Punct început	X / Y	Punct sfârşit	X / Y	Lungime segment (** (m)
1	392.246,283 406.968,676	2	392.246,953 406.973,321	4.693
3	392.247,844 406.977,748	4	392.258,463 407.015,566	39.281
5	392.258,977 407.020,837	6	392.251,626 407.022,893	7.633
7	392.244,293 407.022,865	8	392.240,414 407.022,203	3.936

Punct început	X / Y	Punct sfârşit	X / Y	Lungime segment (** (m)
2	392.246,953 406.973,321	3	392.247,844 406.977,748	4.516
4	392.258,463 407.015,566	5	392.258,977 407.020,837	5.296
6	392.251,626 407.022,893	7	392.244,293 407.022,865	7.333
8	392.240,414 407.022,203	9	392.221,032 407.018,029	19.826

Document care conține date cu caracter personal, protejat de prevederile Regulamentului (UE) nr. 679/2016 și Legii 190/2018

Punct început	X / Y	Punct sfârşit	X / Y	Lungime segment (** (m)
9	392.221,032 407.018,029	10	392.211,296 407.016,086	9.928
11	392.195,956 407.012,589	12	392.176,701 407.007,911	19.816
13	392.159,739 407.003,337	14	392.147,145 406.999,506	13.164
15	392.125,521 406.992,587	16	392.125,981 406.971,075	21.517
17	392.126,072 406.957,088	18	392.125,394 406.941,284	15.818
19	392.125,52 406.937,154	20	392.157,184 406.945,96	32.865
21	392.186,5 406.953,895	22	392.206,538 406.959,363	20.771
23	392.224,808 406.963,96	1	392.246,283 406.968,676	21.987

Punct început	X / Y	Punct sfârşit	X / Y	Lungime segment (** (m)
10	392.211,296 407.016,086	11	392.195,956 407.012,589	15.734
12	392.176,701 407.007,911	13	392.159,739 407.003,337	17.568
14	392.147,145 406.999,506	15	392.125,521 406.992,587	22.704
16	392.125,981 406.971,075	17	392.126,072 406.957,088	13.988
18	392.125,394 406.941,284	19	392.125,52 406.937,154	4.133
20	392.157,184 406.945,96	21	392.186,5 406.953,895	30.372
22	392.206,538 406.959,363	23	392.224,808 406.963,96	18.839

**** Lungimile segmentelor sunt determinate în planul de proiecţie Stereo 70 şi sunt rotunjite la 1 milimetru.**
***** Distanţa dintre puncte este formată din segmente cumulate ce sunt mai mici decât valoarea 1 milimetru.**

Neutilizabil în circuitul civil

DATE DESPRE IMOBILUL NR. 5421

Oficiul de Cadastru şi Publicitate Imobiliară GORJ
Biroul de Cadastru şi Publicitate Imobiliară Targu Jiu

A. Partea I. Descrierea imobilului

TEREN Extravilan

Adresa: Jud. Gorj

Nr. Crt	Nr cadastral Nr. topografic	Suprafaţa* (mp)	Observaţii / Referinţe
A1		20	Sector cadastral:125 Teren neimprejmuit;

B. Partea II. Proprietari şi acte

Inscrieri privitoare la dreptul de proprietate şi alte drepturi reale		Referinţe
/		
Act Administrativ nr. 26137, din 23/12/2025 emis de Primăria Or. Novaci;		
B1	Inscrierea posesiei, drept de PROPRIETATE, dobandit prin Lege, cota actuala 1/1	A1
	1) **NEIDENTIFICAT NEIDENTIFICAT**	
Act Normativ nr. 7, din 13/03/1996 emis de Parlamentul României (,art.13);		
B2	Se notează mențiunea de proprietar neidentificat.	A1

C. Partea III. SARCINI .

Inscrieri privind dezmembramintele dreptului de proprietate, drepturi reale de garanţie şi sarcini	Referinţe
NU SUNT	

Neutilizabil în circuitul civil

Anexa Nr. 1 La Partea I

Teren

Nr cadastral	Suprafaţa (mp)*	Observaţii / Referinţe
	20	

* Suprafaţa este determinată in planul de proiecţie Stereo 70.

DETALII LINIARE IMOBIL

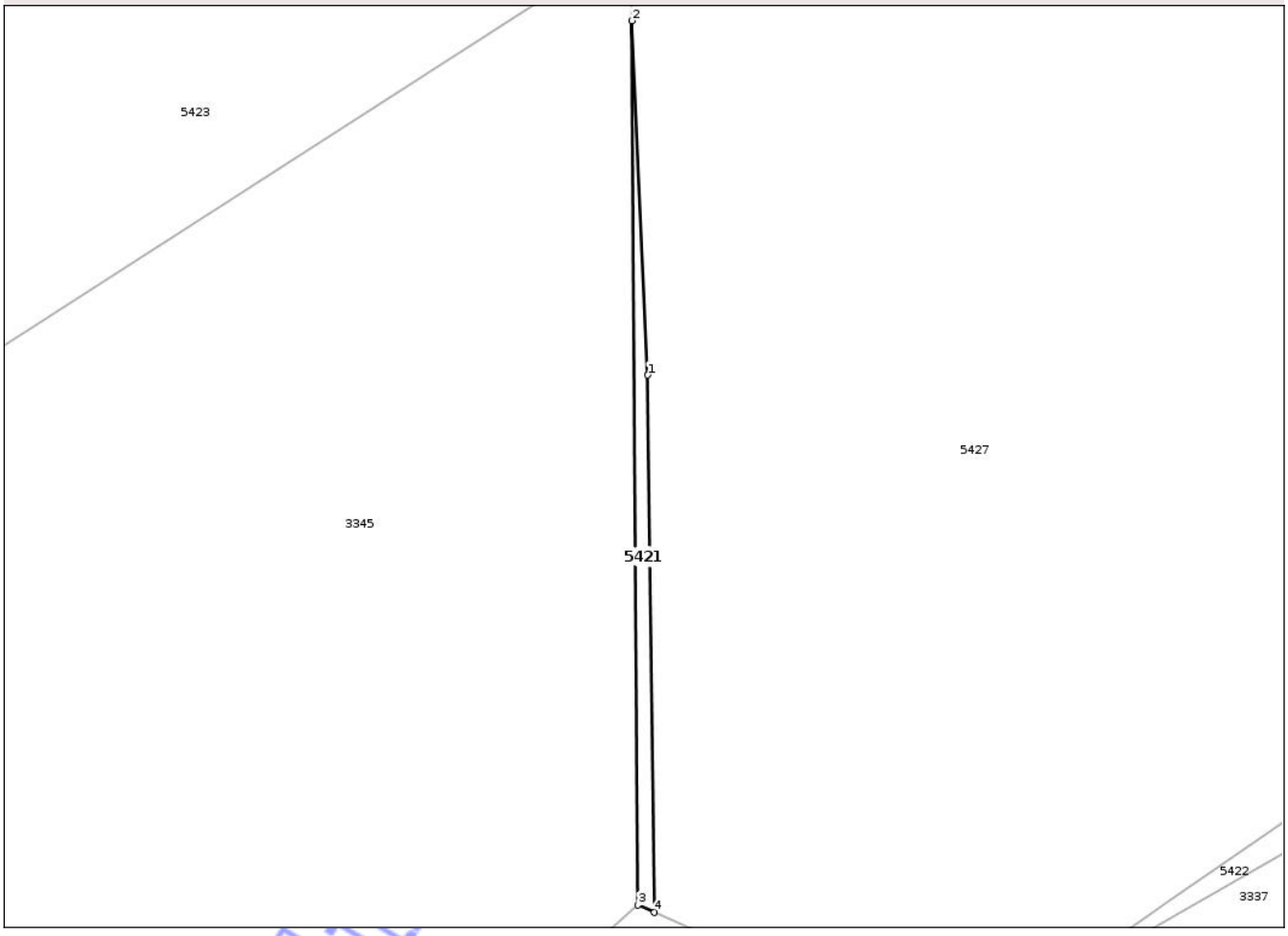

Date referitoare la teren

Crt	Categorie folosință	Intra vilan	Suprafaţa (mp)	Tarla	Parcelă	Nr. topo	Observaţii / Referinţe
1	pasune	NU	20	252	11348/2	-	tufăriș

Lungime Segmente
1) Valorile lungimilor segmentelor sunt obţinute din proiecţie în plan.

Punct început	X / Y	Punct sfârşit	X / Y	Lungime segment (** (m)
1	392.056,993 407.006,784	2	392.056,284 407.022,464	15.696
2	392.056,284 407.022,464	3	392.056,558 406.983,332	39.133
3	392.056,558 406.983,332	4	392.057,288 406.983,011	0.797
4	392.057,288 406.983,011	1	392.056,993 407.006,784	23.775

**** Lungimile segmentelor sunt determinate în planul de proiecţie Stereo 70 şi sunt rotunjite la 1 milimetru.**

Document care conține date cu caracter personal, protejat de prevederile Regulamentului (UE) nr. 679/2016 și Legii 190/2018

***** Distanţa dintre puncte este formată din segmente cumulate ce sunt mai mici decât valoarea 1 milimetru.**

Neutilizabil în circuitul civil

DATE DESPRE IMOBILUL NR. 5422

Oficiul de Cadastru şi Publicitate Imobiliară GORJ
Biroul de Cadastru şi Publicitate Imobiliară Targu Jiu

A. Partea I. Descrierea imobilului

TEREN Extravilan

Adresa: Jud. Gorj

Nr. Crt	Nr cadastral Nr. topografic	Suprafaţa* (mp)	Observaţii / Referinţe
A1		143	Sector cadastral:125 Teren neimprejmuit;

B. Partea II. Proprietari şi acte

Inscrieri privitoare la dreptul de proprietate şi alte drepturi reale		Referinţe
/		
Act Administrativ nr. 26137, din 23/12/2025 emis de Primăria Or. Novaci;		
B1	Inscrierea posesiei, drept de PROPRIETATE, dobandit prin Lege, cota actuala 1/1	A1
	1) **NEIDENTIFICAT NEIDENTIFICAT**	
Act Normativ nr. 7, din 13/03/1996 emis de Parlamentul României (,art.13);		
B2	Se notează mențiunea de proprietar neidentificat.	A1

C. Partea III. SARCINI .

Inscrieri privind dezmembramintele dreptului de proprietate, drepturi reale de garanţie şi sarcini	Referinţe
NU SUNT	

Neutilizabil în circuitul civil

Anexa Nr. 1 La Partea I

Teren

Nr cadastral	Suprafaţa (mp)*	Observaţii / Referinţe
	143	

* Suprafaţa este determinată in planul de proiecţie Stereo 70.

DETALII LINIARE IMOBIL

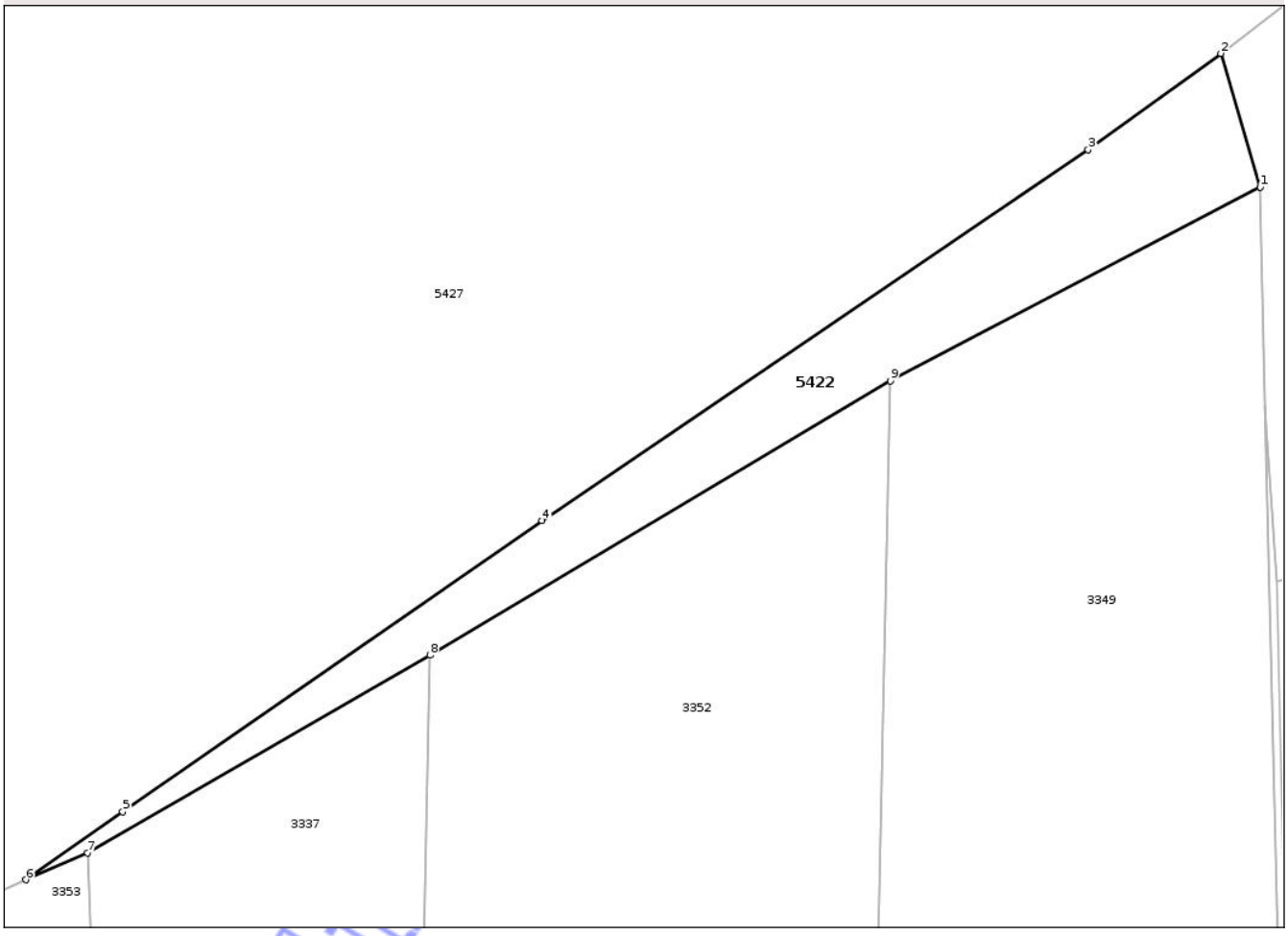

Date referitoare la teren

Crt	Categorie folosință	Intra vilan	Suprafaţa (mp)	Tarla	Parcelă	Nr. topo	Observaţii / Referinţe
1	pasune	NU	143	12	589/1, 590/1, 591/2, 592/1	-	tufăriș

Lungime Segmente
1) Valorile lungimilor segmentelor sunt obţinute din proiecţie în plan.

Punct început	X / Y	Punct sfârşit	X / Y	Lungime segment (** (m)
1	392.124,867 407.008,1	2	392.123,316 407.013,35	5.474
2	392.123,316 407.013,35	3	392.118,101 407.009,559	6.447
3	392.118,101 407.009,559	4	392.096,625 406.995,0	25.945
4	392.096,625 406.995,0	5	392.080,143 406.983,563	20.062
5	392.080,143 406.983,563	6	392.076,334 406.980,893	4.652

Document care conține date cu caracter personal, protejat de prevederile Regulamentului (UE) nr. 679/2016 și Legii 190/2018

Punct început	X / Y	Punct sfârşit	X / Y	Lungime segment (** (m)
6	392.076,334 406.980,893	7	392.078,758 406.981,945	2.642
7	392.078,758 406.981,945	8	392.092,216 406.989,717	15.541
8	392.092,216 406.989,717	9	392.110,319 407.000,489	21.065
9	392.110,319 407.000,489	1	392.124,867 407.008,1	16.419

** Lungimile segmentelor sunt determinate în planul de proiecţie Stereo 70 şi sunt rotunjite la 1 milimetru.
*** Distanţa dintre puncte este formată din segmente cumulate ce sunt mai mici decât valoarea 1 milimetru.

Neutilizabil în circuitul civil

DATE DESPRE IMOBILUL NR. 5423

Oficiul de Cadastru şi Publicitate Imobiliară GORJ
Biroul de Cadastru şi Publicitate Imobiliară Targu Jiu

A. Partea I. Descrierea imobilului

TEREN Necunoscut

Adresa: Loc. Pociovalistea, Jud. Gorj

Nr. Crt	Nr cadastral Nr. topografic	Suprafaţa* (mp)	Observaţii / Referinţe
A1	37062	9.908	Sector cadastral:125 Teren neimprejmuit;

B. Partea II. Proprietari şi acte

Inscrieri privitoare la dreptul de proprietate şi alte drepturi reale		Referinţe
16964 / 07/04/2015		
Act Notarial nr. 1102, din 06/04/2015 emis de Badea Silvia;		
B1	Intabulare, drept de PROPRIETATE, dobandit prin Conventie, cota actuala 1/1	A1
	1) **Mitoi Gheorghe-Florin**, căsătorit cu 2) **Mitoi Alina**, bun comun	
/		
Act Administrativ nr. 25346, din 15/12/2025 emis de Primăria Oraș Novaci;		
B2	Se notează posesia faptică pentru suprafața de 5428mp în favoarea lui Mitoi Gheorghe-Florin și Mitoi Alina	A1
	1) **Mitoi Gheorghe-Florin**, căsătorit cu 2) **Mitoi Alina**, bun comun	

C. Partea III. SARCINI .

Inscrieri privind dezmembramintele dreptului de proprietate, drepturi reale de garanţie şi sarcini	Referinţe
NU SUNT	

Neutilizabil în circuitul civil

Anexa Nr. 1 La Partea I

Teren

Nr cadastral	Suprafaţa (mp)*	Observaţii / Referinţe
37062	9.908	

* Suprafaţa este determinată in planul de proiecţie Stereo 70.

DETALII LINIARE IMOBIL

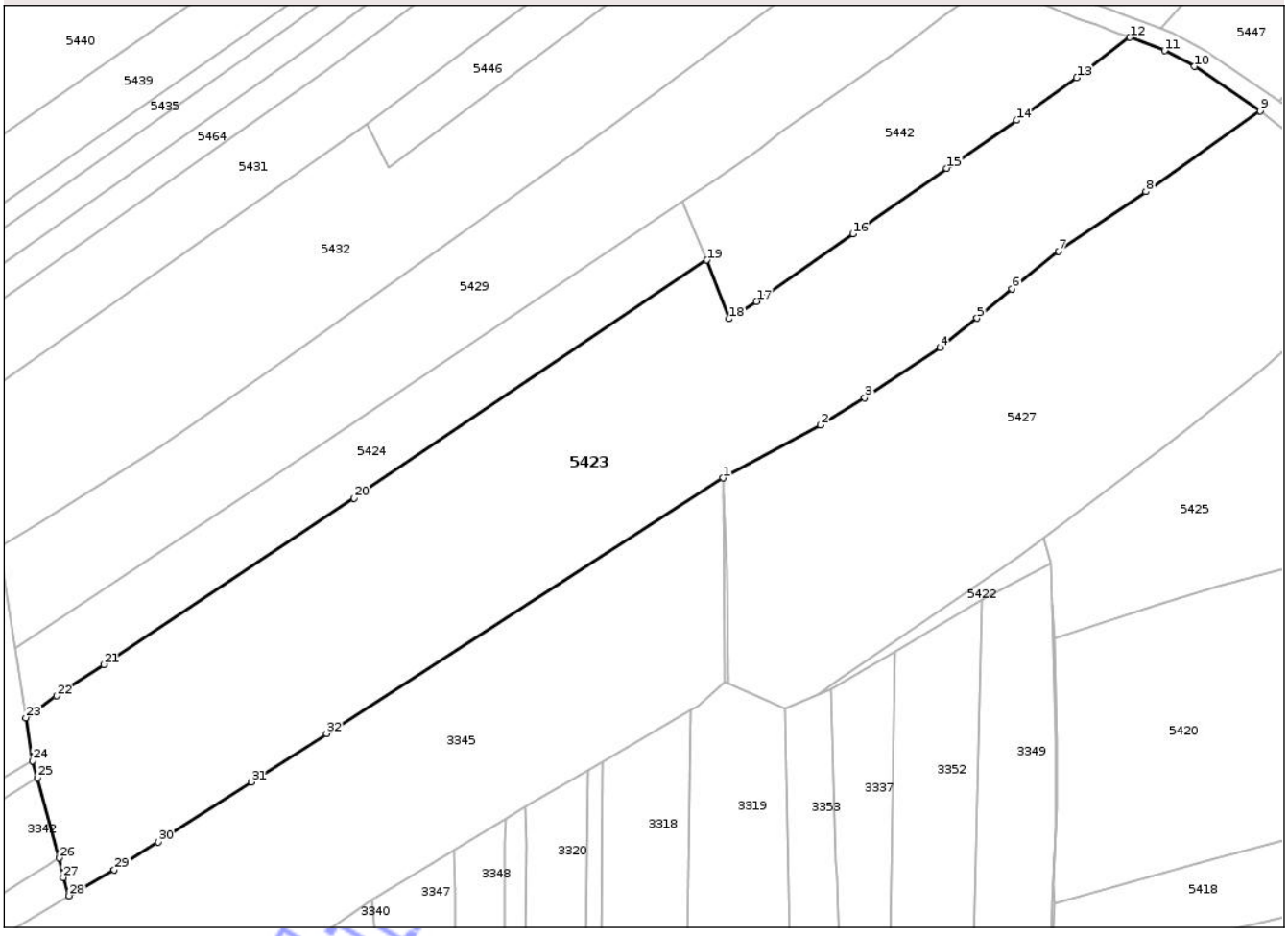

Date referitoare la teren

Crt	Categorie folosință	Intra vilan	Suprafaţa (mp)	Tarla	Parcelă	Nr. topo	Observaţii / Referinţe
1	faneata	DA	823	252	11345/1	-	
2	arabil	DA	124	252	11345/1	-	
3	faneata	NU	1.528	252	11344/2, 11345/1	-	
4	arabil	NU	3.639	252	11344/2, 11345/1	-	
5	faneata	NU	1.019	252	11345/1, 11346/1, 11347/1	-	
6	arabil	NU	2.775	252	11346/1, 11347/1	-	

Lungime Segmente

1) Valorile lungimilor segmentelor sunt obţinute din proiecţie în plan.

Punct început	X / Y	Punct sfârşit	X / Y	Lungime segment (** (m)

Punct început	X / Y	Punct sfârşit	X / Y	Lungime segment (** (m)

Document care conține date cu caracter personal, protejat de prevederile Regulamentului (UE) nr. 679/2016 și Legii 190/2018

Punct început	X / Y	Punct sfârşit	X / Y	Lungime segment (** (m)
1	392.056,26 407.025,961	2	392.076,607 407.036,995	23.146
3	392.085,858 407.042,711	4	392.101,638 407.053,227	18.963
5	392.109,328 407.059,326	6	392.116,66 407.065,418	9.532
7	392.126,383 407.073,325	8	392.144,606 407.085,728	22.044
9	392.168,532 407.102,582	10	392.154,806 407.111,873	16.575
11	392.148,541 407.115,166	12	392.141,276 407.117,963	7.785
13	392.130,175 407.109,545	14	392.117,612 407.100,636	15.401
15	392.103,027 407.090,602	16	392.083,394 407.076,932	23.924
17	392.063,207 407.062,843	18	392.057,499 407.059,193	6.775
19	392.052,897 407.071,468	20	391.979,123 407.021,749	88.964
21	391.926,738 406.987,009	22	391.916,884 406.980,473	11.825
23	391.910,495 406.975,923	24	391.911,918 406.966,95	9.085
25	391.912,886 406.963,358	26	391.917,396 406.946,616	17.339
27	391.918,304 406.942,568	28	391.919,514 406.938,752	4.003
29	391.928,969 406.944,178	30	391.938,193 406.950,007	10.911
31	391.957,613 406.962,495	32	391.973,353 406.972,622	18.716

Punct început	X / Y	Punct sfârşit	X / Y	Lungime segment (** (m)
2	392.076,607 407.036,995	3	392.085,858 407.042,711	10.875
4	392.101,638 407.053,227	5	392.109,328 407.059,326	9.815
6	392.116,66 407.065,418	7	392.126,383 407.073,325	12.533
8	392.144,606 407.085,728	9	392.168,532 407.102,582	29.265
10	392.154,806 407.111,873	11	392.148,541 407.115,166	7.077
12	392.141,276 407.117,963	13	392.130,175 407.109,545	13.931
14	392.117,612 407.100,636	15	392.103,027 407.090,602	17.703
16	392.083,394 407.076,932	17	392.063,207 407.062,843	24.617
18	392.057,499 407.059,193	19	392.052,897 407.071,468	13.109
20	391.979,123 407.021,749	21	391.926,738 406.987,009	62.857
22	391.916,884 406.980,473	23	391.910,495 406.975,923	7.843
24	391.911,918 406.966,95	25	391.912,886 406.963,358	3.72
26	391.917,396 406.946,616	27	391.918,304 406.942,568	4.149
28	391.919,514 406.938,752	29	391.928,969 406.944,178	10.901
30	391.938,193 406.950,007	31	391.957,613 406.962,495	23.089
32	391.973,353 406.972,622	1	392.056,26 407.025,961	98.583

**** Lungimile segmentelor sunt determinate în planul de proiecţie Stereo 70 şi sunt rotunjite la 1 milimetru.**
***** Distanţa dintre puncte este formată din segmente cumulate ce sunt mai mici decât valoarea 1 milimetru.**

Neutilizabil în circuitul civil

DATE DESPRE IMOBILUL NR. 5424

Oficiul de Cadastru şi Publicitate Imobiliară GORJ
Biroul de Cadastru şi Publicitate Imobiliară Targu Jiu

A. Partea I. Descrierea imobilului

TEREN Necunoscut

Adresa: Loc. Pociovalistea, Jud. Gorj

Nr. Crt	Nr cadastral Nr. topografic	Suprafaţa* (mp)	Observaţii / Referinţe
A1	37605	2.230	Sector cadastral:125 Teren neimprejmuit;

B. Partea II. Proprietari şi acte

Inscrieri privitoare la dreptul de proprietate şi alte drepturi reale		Referinţe
57879 / 18/11/2015		
Act Notarial nr. 4207, din 17/11/2015 emis de NP Badea Silvia;		
B1	Intabulare, drept de PROPRIETATEcu titlu de drept cumpărare, dobandit prin Conventie, cota actuala 1/1	A1
	1) **Diaconu Constantin**, căsătorit cu 2) **Diaconu Păunica**, bun comun	

C. Partea III. SARCINI .

Inscrieri privind dezmembramintele dreptului de proprietate, drepturi reale de garanţie şi sarcini	Referinţe
NU SUNT	

Neutilizabil în circuitul civil

Anexa Nr. 1 La Partea I

Teren

Nr cadastral	Suprafaţa (mp)*	Observaţii / Referinţe
37605	2.230	

* Suprafaţa este determinată in planul de proiecţie Stereo 70.

DETALII LINIARE IMOBIL

Date referitoare la teren

Crt	Categorie folosință	Intra vilan	Suprafaţa (mp)	Tarla	Parcelă	Nr. topo	Observaţii / Referinţe
1	pasune	DA	2	252	11344/1	-	
2	pasune	NU	2.228	252	11344/1	-	

Lungime Segmente

1) Valorile lungimilor segmentelor sunt obţinute din proiecţie în plan.

Punct început	X / Y	Punct sfârşit	X / Y	Lungime segment (** (m)
1	391.968,439 407.030,418	2	391.908,173 406.990,56	72.254
2	391.908,173 406.990,56	3	391.910,495 406.975,923	14.82
3	391.910,495 406.975,923	4	391.916,884 406.980,473	7.843
4	391.916,884 406.980,473	5	391.926,738 406.987,009	11.825

Document care conține date cu caracter personal, protejat de prevederile Regulamentului (UE) nr. 679/2016 și Legii 190/2018

Punct început	X / Y	Punct sfârşit	X / Y	Lungime segment (** (m)
5	391.926,738 406.987,009	6	391.979,123 407.021,749	62.857
6	391.979,123 407.021,749	7	392.052,897 407.071,468	88.964
7	392.052,897 407.071,468	8	392.047,69 407.083,736	13.327
8	392.047,69 407.083,736	1	391.968,439 407.030,418	95.517

** Lungimile segmentelor sunt determinate în planul de proiecţie Stereo 70 şi sunt rotunjite la 1 milimetru.
*** Distanţa dintre puncte este formată din segmente cumulate ce sunt mai mici decât valoarea 1 milimetru.

Neutilizabil în circuitul civil

DATE DESPRE IMOBILUL NR. 5425

Oficiul de Cadastru şi Publicitate Imobiliară GORJ
Biroul de Cadastru şi Publicitate Imobiliară Targu Jiu

A. Partea I. Descrierea imobilului

TEREN Extravilan
Adresa: Jud. Gorj

Nr. Crt	Nr cadastral Nr. topografic	Suprafaţa* (mp)	Observaţii / Referinţe
A1		4.691	Sector cadastral:125 Teren imprejmuit;

B. Partea II. Proprietari şi acte

Inscrieri privitoare la dreptul de proprietate şi alte drepturi reale		Referinţe
/		
Act Normativ nr. 7, din 13/03/1996 emis de Parlamentul României (art. 13, alin. 1);		
B1	Intabulare, drept de PROPRIETATE, dobandit prin Lege, cota actuala 1/1	A1
	1) **NEIDENTIFICAT NEIDENTIFICAT**	
Act Administrativ nr. 25347, din 15/12/2025 emis de Primăria Oraș Novaci;		
B2	Se notează posesia faptică în favoarea lui Toader Ion și Toader Lenica	A1
	1) **Toader Ion** 2) **Toader Lenica**	

C. Partea III. SARCINI .

Inscrieri privind dezmembramintele dreptului de proprietate, drepturi reale de garanţie şi sarcini	Referinţe
NU SUNT	

Neutilizabil în circuitul civil

Anexa Nr. 1 La Partea I

Teren

Nr cadastral	Suprafaţa (mp)*	Observaţii / Referinţe
	4.691	

* Suprafaţa este determinată in planul de proiecţie Stereo 70.

DETALII LINIARE IMOBIL

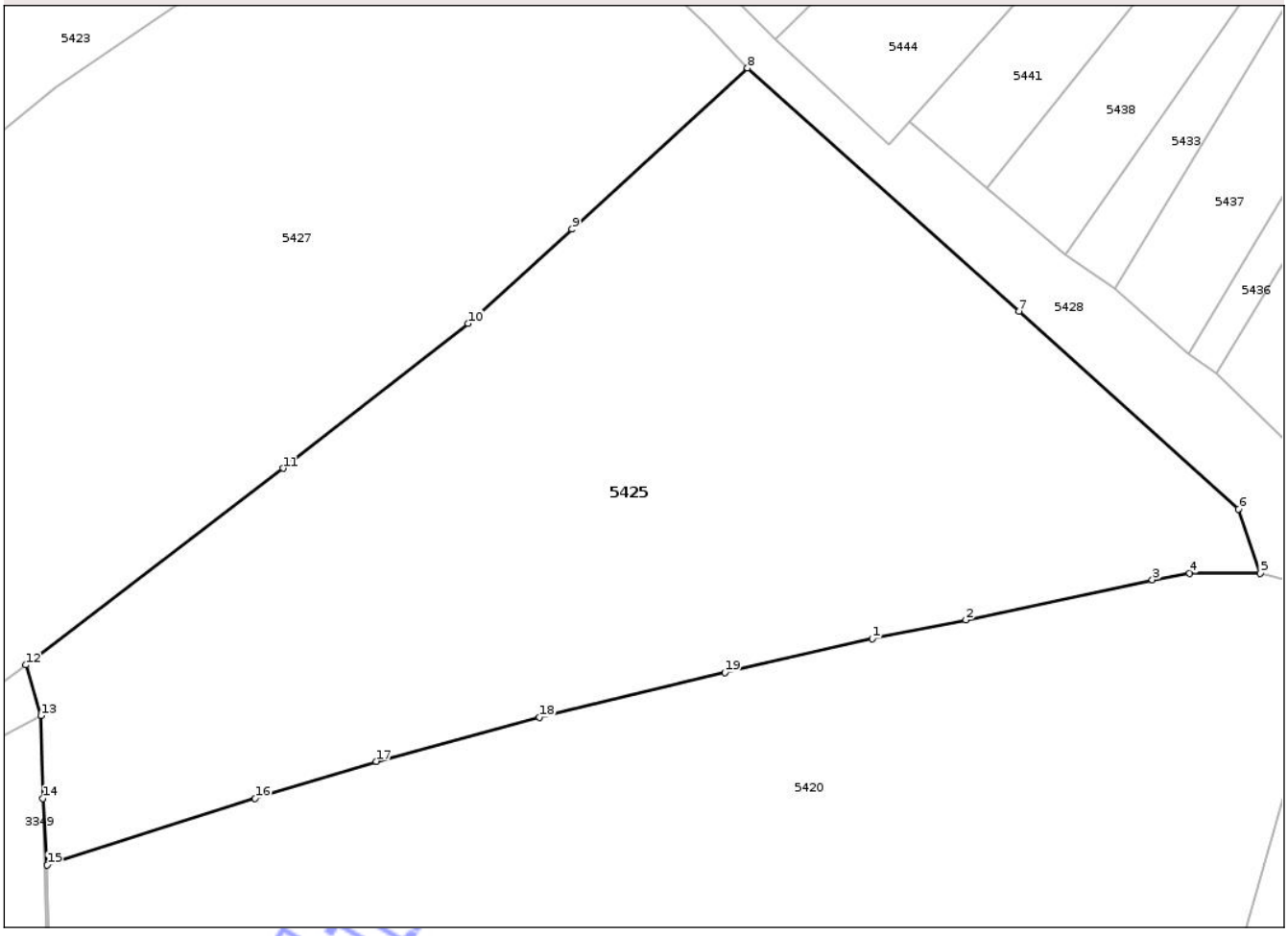

Date referitoare la teren

Crt	Categorie folosință	Intra vilan	Suprafaţa (mp)	Tarla	Parcelă	Nr. topo	Observaţii / Referinţe
1	faneata	NU	4.691	252	11350, 11351, 11352	-	

Lungime Segmente

1) Valorile lungimilor segmentelor sunt obţinute din proiecţie în plan.

Punct început	X / Y	Punct sfârşit	X / Y	Lungime segment (** (m)
1	392.211,296 407.016,086	2	392.221,032 407.018,029	9.928
2	392.221,032 407.018,029	3	392.240,414 407.022,203	19.826
3	392.240,414 407.022,203	4	392.244,293 407.022,865	3.936
4	392.244,293 407.022,865	5	392.251,626 407.022,893	7.333

Document care conține date cu caracter personal, protejat de prevederile Regulamentului (UE) nr. 679/2016 și Legii 190/2018

Punct început	X / Y	Punct sfârşit	X / Y	Lungime segment (** (m)
5	392.251,626 407.022,893	6	392.249,384 407.029,55	7.024
6	392.249,384 407.029,55	7	392.226,551 407.050,078	30.704
7	392.226,551 407.050,078	8	392.198,331 407.075,317	37.86
8	392.198,331 407.075,317	9	392.180,088 407.058,593	24.748
9	392.180,088 407.058,593	10	392.169,289 407.048,801	14.578
10	392.169,289 407.048,801	11	392.150,045 407.033,774	24.416
11	392.150,045 407.033,774	12	392.123,316 407.013,35	33.639
12	392.123,316 407.013,35	13	392.124,867 407.008,1	5.474
13	392.124,867 407.008,1	14	392.125,066 406.999,513	8.589
14	392.125,066 406.999,513	15	392.125,521 406.992,587	6.94
15	392.125,521 406.992,587	16	392.147,145 406.999,506	22.704
16	392.147,145 406.999,506	17	392.159,739 407.003,337	13.164
17	392.159,739 407.003,337	18	392.176,701 407.007,911	17.568
18	392.176,701 407.007,911	19	392.195,956 407.012,589	19.816
19	392.195,956 407.012,589	1	392.211,296 407.016,086	15.734

** Lungimile segmentelor sunt determinate în planul de proiecţie Stereo 70 şi sunt rotunjite la 1 milimetru.
*** Distanţa dintre puncte este formată din segmente cumulate ce sunt mai mici decât valoarea 1 milimetru.

Neutilizabil în circuitul civil

DATE DESPRE IMOBILUL NR. 5427

Oficiul de Cadastru şi Publicitate Imobiliară GORJ
Biroul de Cadastru şi Publicitate Imobiliară Targu Jiu

A. Partea I. Descrierea imobilului

TEREN Extravilan
Adresa: Jud. Gorj

Nr. Crt	Nr cadastral Nr. topografic	Suprafaţa* (mp)	Observaţii / Referinţe
A1		6.987	Sector cadastral:125 Teren neimprejmuit;

B. Partea II. Proprietari şi acte

Inscrieri privitoare la dreptul de proprietate şi alte drepturi reale		Referinţe
/		
Act Normativ nr. 7, din 13/03/1996 emis de Parlamentul României (art. 13, alin. 1);		
B1	Intabulare, drept de PROPRIETATE, dobandit prin Lege, cota actuala 1/1	A1
	1) **NEIDENTIFICAT NEIDENTIFICAT**	
Act Administrativ nr. 25348, din 15/12/2025 emis de Primăria Oraș Novaci;		
B2	Se notează posesia faptică în favoarea lui Țivlea Alin-Claudiu	A1
	1) **Țivlea Alin-Claudiu**	

C. Partea III. SARCINI .

Inscrieri privind dezmembramintele dreptului de proprietate, drepturi reale de garanţie şi sarcini	Referinţe
NU SUNT	

Neutilizabil în circuitul civil

Anexa Nr. 1 La Partea I

Teren

Nr cadastral	Suprafaţa (mp)*	Observaţii / Referinţe
	6.987	

* Suprafaţa este determinată in planul de proiecţie Stereo 70.

DETALII LINIARE IMOBIL

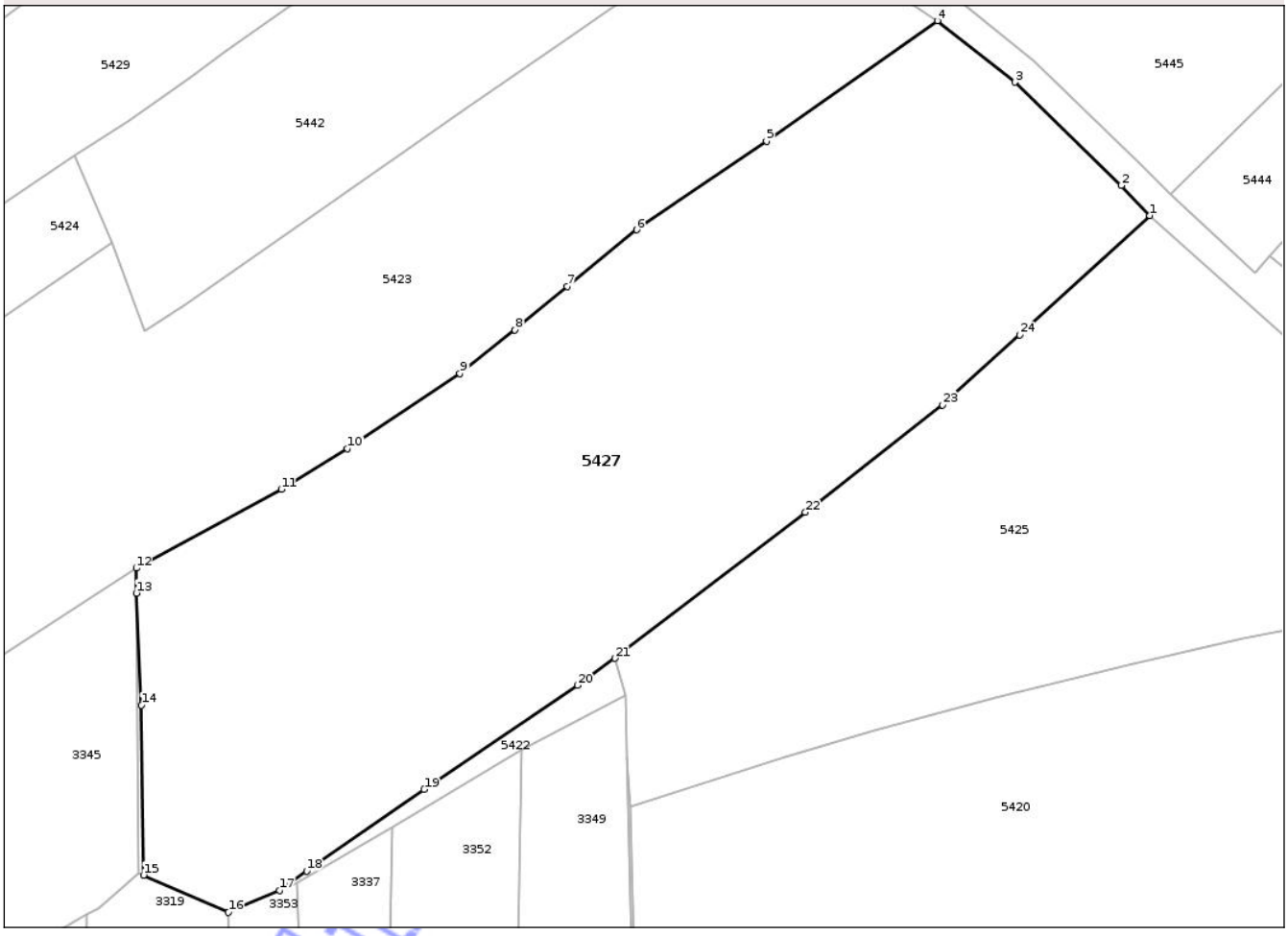

Date referitoare la teren

Crt	Categorie folosință	Intra vilan	Suprafaţa (mp)	Tarla	Parcelă	Nr. topo	Observaţii / Referinţe
1	faneata	NU	3.162	252	11348, 11349	-	
2	pasune	NU	3.825	252	11348, 11349	-	tufăriș

Lungime Segmente

1) Valorile lungimilor segmentelor sunt obţinute din proiecţie în plan.

Punct început	X / Y	Punct sfârşit	X / Y	Lungime segment (** (m)
1	392.198,331 407.075,317	2	392.194,314 407.079,533	5.824
3	392.179,426 407.093,982	4	392.168,532 407.102,582	13.88
5	392.144,606 407.085,728	6	392.126,383 407.073,325	22.044
7	392.116,66 407.065,418	8	392.109,328 407.059,326	9.532

Punct început	X / Y	Punct sfârşit	X / Y	Lungime segment (** (m)
2	392.194,314 407.079,533	3	392.179,426 407.093,982	20.746
4	392.168,532 407.102,582	5	392.144,606 407.085,728	29.265
6	392.126,383 407.073,325	7	392.116,66 407.065,418	12.533
8	392.109,328 407.059,326	9	392.101,638 407.053,227	9.815

Document care conține date cu caracter personal, protejat de prevederile Regulamentului (UE) nr. 679/2016 și Legii 190/2018

Punct început	X / Y	Punct sfârşit	X / Y	Lungime segment (** (m)
9	392.101,638 407.053,227	10	392.085,858 407.042,711	18.963
11	392.076,607 407.036,995	12	392.056,26 407.025,961	23.146
13	392.056,284 407.022,464	14	392.056,993 407.006,784	15.696
15	392.057,288 406.983,011	16	392.069,178 406.977,787	12.987
17	392.076,334 406.980,893	18	392.080,143 406.983,563	4.652
19	392.096,625 406.995,0	20	392.118,101 407.009,559	25.945
21	392.123,316 407.013,35	22	392.150,045 407.033,774	33.639
23	392.169,289 407.048,801	24	392.180,088 407.058,593	14.578

Punct început	X / Y	Punct sfârşit	X / Y	Lungime segment (** (m)
10	392.085,858 407.042,711	11	392.076,607 407.036,995	10.875
12	392.056,26 407.025,961	13	392.056,284 407.022,464	3.497
14	392.056,993 407.006,784	15	392.057,288 406.983,011	23.775
16	392.069,178 406.977,787	17	392.076,334 406.980,893	7.801
18	392.080,143 406.983,563	19	392.096,625 406.995,0	20.062
20	392.118,101 407.009,559	21	392.123,316 407.013,35	6.447
22	392.150,045 407.033,774	23	392.169,289 407.048,801	24.416
24	392.180,088 407.058,593	1	392.198,331 407.075,317	24.748

**** Lungimile segmentelor sunt determinate în planul de proiecţie Stereo 70 şi sunt rotunjite la 1 milimetru.**
***** Distanţa dintre puncte este formată din segmente cumulate ce sunt mai mici decât valoarea 1 milimetru.**

Neutilizabil în circuitul civil

DATE DESPRE IMOBILUL NR. 5428

Oficiul de Cadastru şi Publicitate Imobiliară GORJ
Biroul de Cadastru şi Publicitate Imobiliară Targu Jiu

A. Partea I. Descrierea imobilului

TEREN Necunoscut

Adresa: Loc. Pociovalistea, Jud. Gorj, D.e. 11360

Nr. Crt	Nr cadastral Nr. topografic	Suprafaţa* (mp)	Observaţii / Referinţe
A1		2.522	Sector cadastral:125 Teren neimprejmuit;

B. Partea II. Proprietari şi acte

Inscrieri privitoare la dreptul de proprietate şi alte drepturi reale		Referinţe
/		
Act Administrativ nr. 26137, din 23/12/2025 emis de Primăria Or. Novaci;		
B1	Inscrierea posesiei, drept de PROPRIETATE, dobandit prin Lege, cota actuala 1/1	A1
	1) **NEIDENTIFICAT NEIDENTIFICAT**	
Act Normativ nr. 7, din 13/03/1996 emis de Parlamentul României (,art.13);		
B2	Se notează mențiunea de proprietar neidentificat.	A1

C. Partea III. SARCINI .

Inscrieri privind dezmembramintele dreptului de proprietate, drepturi reale de garanţie şi sarcini	Referinţe
NU SUNT	

Neutilizabil în circuitul civil

Anexa Nr. 1 La Partea I

Teren

Nr cadastral	Suprafaţa (mp)*	Observaţii / Referinţe
	2.522	

* Suprafaţa este determinată in planul de proiecţie Stereo 70.

DETALII LINIARE IMOBIL

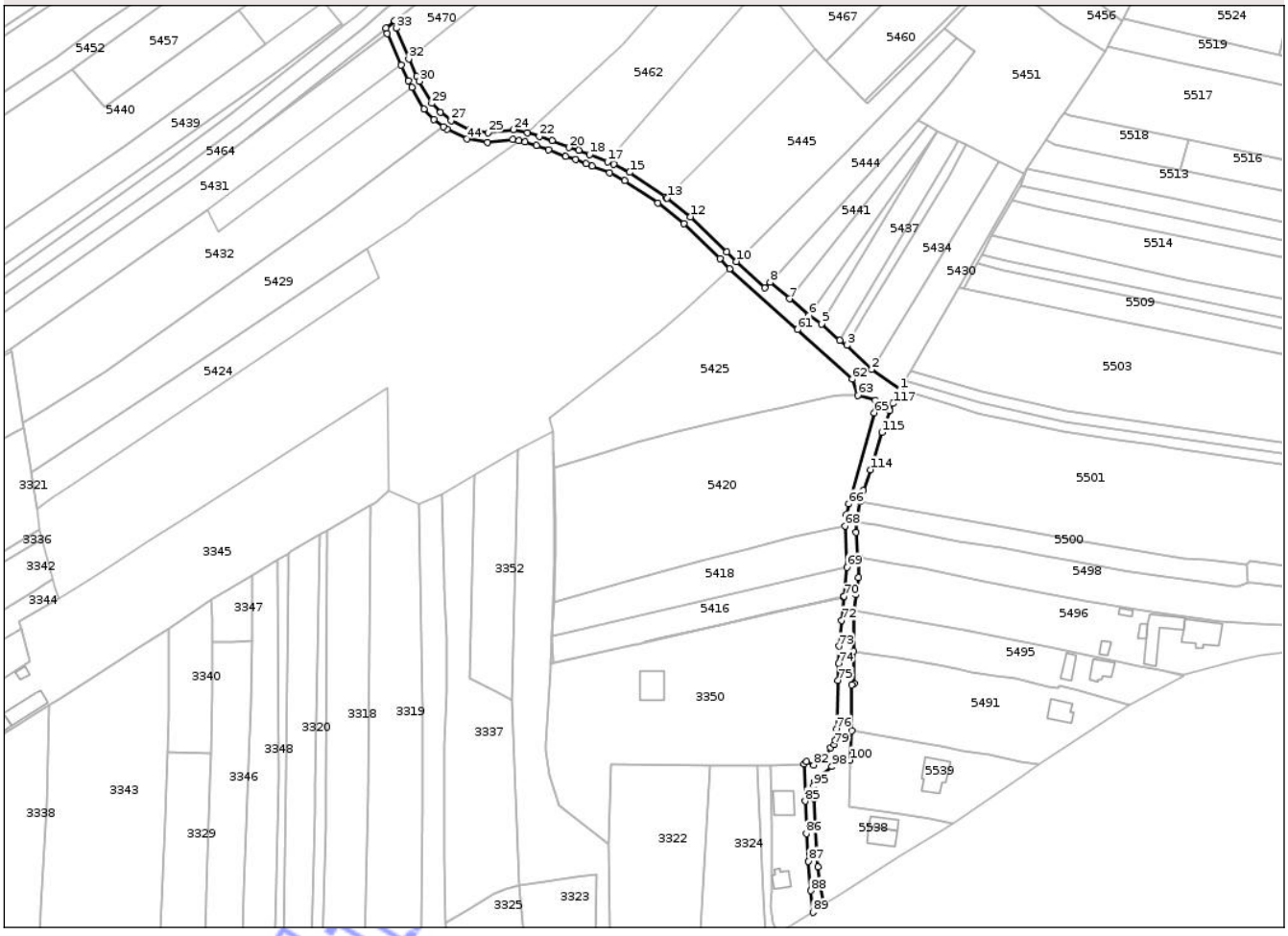

Date referitoare la teren

Crt	Categorie folosinţă	Intra vilan	Suprafaţa (mp)	Tarla	Parcelă	Nr. topo	Observaţii / Referinţe
1	drum	DA	872	-	-	-	
2	drum	NU	1.650	-	-	-	

Lungime Segmente

1) Valorile lungimilor segmentelor sunt obţinute din proiecţie în plan.

Punct început	X / Y	Punct sfârşit	X / Y	Lungime segment
1	392.269,198 407.025,23	2	392.257,357 407.033,551	14.472
4	392.244,172 407.045,606	5	392.236,559 407.052,364	10.179
7	392.223,257 407.062,86	8	392.215,169 407.069,726	10.609
10	392.201,257 407.078,339	11	392.197,145 407.082,361	5.752
13	392.172,442 407.104,7	14	392.171,764 407.105,224	0.857

Punct început	X / Y	Punct sfârşit	X / Y	Lungime segment
2	392.257,357 407.033,551	3	392.247,093 407.043,625	14.382
5	392.236,559 407.052,364	6	392.231,344 407.055,994	6.354
8	392.215,169 407.069,726	9	392.213,018 407.067,356	3.201
11	392.197,145 407.082,361	12	392.182,127 407.096,936	20.928
14	392.171,764 407.105,224	15	392.156,864 407.115,31	17.993

Punct început	X / Y	Punct sfârşit	X / Y	Lungime segment
3	392.247,093 407.043,625	4	392.244,172 407.045,606	3.53
6	392.231,344 407.055,994	7	392.223,257 407.062,86	10.609
9	392.213,018 407.067,356	10	392.201,257 407.078,339	16.092
12	392.182,127 407.096,936	13	392.172,442 407.104,7	12.412
15	392.156,864 407.115,31	16	392.150,196 407.118,815	7.533

Document care conține date cu caracter personal, protejat de prevederile Regulamentului (UE) nr. 679/2016 și Legii 190/2018

Punct început	X / Y	Punct sfârşit	X / Y	Lungime segment
16	392.150,196 407.118,815	17	392.147,697 407.119,777	2.677
19	392.135,712 407.124,446	20	392.131,612 407.125,655	4.275
22	392.119,318 407.130,322	23	392.114,447 407.131,745	5.075
25	392.097,971 407.131,809	26	392.090,454 407.133,016	7.613
28	392.078,199 407.140,17	29	392.074,596 407.143,953	5.225
31	392.068,445 407.155,159	32	392.065,057 407.162,394	7.989
34	392.059,246 407.178,244	35	392.055,655 407.175,166	4.73
37	392.061,875 407.159,754	38	392.064,877 407.153,347	7.076
40	392.071,34 407.141,572	41	392.075,549 407.137,152	6.104
43	392.080,961 407.133,196	44	392.089,234 407.129,161	9.205
46	392.108,278 407.129,02	47	392.110,813 407.128,456	2.596
49	392.118,121 407.126,504	50	392.123,221 407.124,79	5.38
52	392.134,405 407.120,661	53	392.138,754 407.118,934	4.679
55	392.148,541 407.115,166	56	392.154,806 407.111,873	7.077
58	392.179,426 407.093,982	59	392.194,314 407.079,533	20.746
61	392.226,551 407.050,078	62	392.249,384 407.029,55	30.704
64	392.258,977 407.020,837	65	392.258,463 407.015,566	5.296
67	392.246,953 406.973,321	68	392.246,283 406.968,676	4.693
70	392.245,927 406.939,399	71	392.245,718 406.939,145	0.329
73	392.243,77 406.918,784	74	392.243,605 406.911,617	7.169
76	392.242,812 406.884,491	77	392.242,866 406.882,083	2.409
79	392.241,816 406.877,994	80	392.240,404 406.876,551	2.019
82	392.233,357 406.869,41	83	392.230,424 406.870,969	3.322
85	392.229,772 406.854,481	86	392.230,262 406.841,001	13.489
88	392.232,126 406.817,343	89	392.232,973 406.808,333	9.05
91	392.235,932 406.819,975	92	392.235,089 406.827,184	7.258
94	392.233,252 406.855,48	95	392.233,363 406.860,798	5.319
97	392.234,765 406.864,219	98	392.240,893 406.868,799	7.651
100	392.248,348 406.871,474	101	392.249,016 406.883,601	12.146
103	392.250,084 406.903,369	104	392.250,011 406.916,604	13.235
106	392.250,919 406.940,116	107	392.251,972 406.947,228	7.19
109	392.251,331 406.955,637	110	392.250,945 406.966,012	10.382
112	392.252,69 406.978,761	113	392.253,886 406.983,352	4.744

Punct început	X / Y	Punct sfârşit	X / Y	Lungime segment
17	392.147,697 407.119,777	18	392.140,211 407.122,659	8.022
20	392.131,612 407.125,655	21	392.124,623 407.128,538	7.56
23	392.114,447 407.131,745	24	392.108,474 407.133,075	6.119
26	392.090,454 407.133,016	27	392.082,749 407.136,844	8.604
29	392.074,596 407.143,953	30	392.069,538 407.153,168	10.512
32	392.065,057 407.162,394	33	392.059,91 407.175,11	13.719
35	392.055,655 407.175,166	36	392.056,26 407.173,034	2.217
38	392.064,877 407.153,347	39	392.066,369 407.150,628	3.101
41	392.075,549 407.137,152	42	392.079,568 407.134,214	4.978
44	392.089,234 407.129,161	45	392.097,892 407.127,77	8.769
47	392.110,813 407.128,456	48	392.113,397 407.127,88	2.648
50	392.123,221 407.124,79	51	392.130,28 407.121,877	7.636
53	392.138,754 407.118,934	54	392.141,276 407.117,963	2.702
56	392.154,806 407.111,873	57	392.168,532 407.102,582	16.575
59	392.194,314 407.079,533	60	392.198,331 407.075,317	5.824
62	392.249,384 407.029,55	63	392.251,626 407.022,893	7.024
65	392.258,463 407.015,566	66	392.247,844 406.977,748	39.281
68	392.246,283 406.968,676	69	392.247,113 406.951,503	17.193
71	392.245,718 406.939,145	72	392.244,875 406.929,517	9.665
74	392.243,605 406.911,617	75	392.243,433 406.904,63	6.989
77	392.242,866 406.882,083	78	392.242,318 406.879,701	2.444
80	392.240,404 406.876,551	81	392.238,362 406.873,655	3.544
83	392.230,424 406.870,969	84	392.229,334 406.869,918	1.514
86	392.230,262 406.841,001	87	392.231,192 406.829,549	11.49
89	392.232,973 406.808,333	90	392.237,629 406.811,508	5.636
92	392.235,089 406.827,184	93	392.233,919 406.843,551	16.409
95	392.233,363 406.860,798	96	392.233,85 406.862,56	1.828
98	392.240,893 406.868,799	99	392.244,89 406.870,856	4.495
101	392.249,016 406.883,601	102	392.249,029 406.902,669	19.069
104	392.250,011 406.916,604	105	392.249,794 406.933,392	16.79
107	392.251,972 406.947,228	108	392.252,044 406.955,464	8.236
110	392.250,945 406.966,012	111	392.250,95 406.970,401	4.39
113	392.253,886 406.983,352	114	392.256,852 406.992,0	9.143

Punct început	X / Y	Punct sfârşit	X / Y	Lungime segment
18	392.140,211 407.122,659	19	392.135,712 407.124,446	4.841
21	392.124,623 407.128,538	22	392.119,318 407.130,322	5.596
24	392.108,474 407.133,075	25	392.097,971 407.131,809	10.579
27	392.082,749 407.136,844	28	392.078,199 407.140,17	5.636
30	392.069,538 407.153,168	31	392.068,445 407.155,159	2.271
33	392.059,91 407.175,11	34	392.059,246 407.178,244	3.204
36	392.056,26 407.173,034	37	392.061,875 407.159,754	14.418
39	392.066,369 407.150,628	40	392.071,34 407.141,572	10.331
42	392.079,568 407.134,214	43	392.080,961 407.133,196	1.725
45	392.097,892 407.127,77	46	392.108,278 407.129,02	10.462
48	392.113,397 407.127,88	49	392.118,121 407.126,504	4.92
51	392.130,28 407.121,877	52	392.134,405 407.120,661	4.301
54	392.141,276 407.117,963	55	392.148,541 407.115,166	7.785
57	392.168,532 407.102,582	58	392.179,426 407.093,982	13.88
60	392.198,331 407.075,317	61	392.226,551 407.050,078	37.86
63	392.251,626 407.022,893	64	392.258,977 407.020,837	7.633
66	392.247,844 406.977,748	67	392.246,953 406.973,321	4.516
69	392.247,113 406.951,503	70	392.245,927 406.939,399	12.162
72	392.244,875 406.929,517	73	392.243,77 406.918,784	10.79
75	392.243,433 406.904,63	76	392.242,812 406.884,491	20.149
78	392.242,318 406.879,701	79	392.241,816 406.877,994	1.779
81	392.238,362 406.873,655	82	392.233,357 406.869,41	6.563
84	392.229,334 406.869,918	85	392.229,772 406.854,481	15.443
87	392.231,192 406.829,549	88	392.232,126 406.817,343	12.242
90	392.237,629 406.811,508	91	392.235,932 406.819,975	8.635
93	392.233,919 406.843,551	94	392.233,252 406.855,48	11.948
96	392.233,85 406.862,56	97	392.234,765 406.864,219	1.895
99	392.244,89 406.870,856	100	392.248,348 406.871,474	3.512
102	392.249,029 406.902,669	103	392.250,084 406.903,369	1.265
105	392.249,794 406.933,392	106	392.250,919 406.940,116	6.817
108	392.252,044 406.955,464	109	392.251,331 406.955,637	0.734
111	392.250,95 406.970,401	112	392.252,69 406.978,761	8.539
114	392.256,852 406.992,0	115	392.261,673 407.007,472	16.206

Neautentificat în sistemul ANCPI

Punct început	X / Y	Punct sfârşit	X / Y	Lungime segment
115	392.261,673 407.007,472	116	392.264,978 407.016,422	9.54
116	392.264,978 407.016,422	117	392.266,267 407.019,423	3.266
117	392.266,267 407.019,423	1	392.269,198 407.025,23	6.505

**** Lungimile segmentelor sunt determinate în planul de proiecţie Stereo 70 şi sunt rotunjite la 1 milimetru.**
***** Distanţa dintre puncte este formată din segmente cumulate ce sunt mai mici decât valoarea 1 milimetru.**

Neutilizabil în circuitul civil

DATE DESPRE IMOBILUL NR. 5429

Oficiul de Cadastru şi Publicitate Imobiliară GORJ
Biroul de Cadastru şi Publicitate Imobiliară Targu Jiu

A. Partea I. Descrierea imobilului

TEREN Extravilan
Adresa: Jud. Gorj

Nr. Crt	Nr cadastral Nr. topografic	Suprafaţa* (mp)	Observaţii / Referinţe
A1		4.611	Sector cadastral:125 Teren neimprejmuit;

B. Partea II. Proprietari şi acte

Inscrieri privitoare la dreptul de proprietate şi alte drepturi reale		Referinţe
/		
Act Normativ nr. 7, din 13/03/1996 emis de Parlamentul României (art. 13, alin. 1);		
B1	Intabulare, drept de PROPRIETATE, dobandit prin Lege, cota actuala 1/1	A1
	1) **NEIDENTIFICAT NEIDENTIFICAT**	
Act Administrativ nr. 25349, din 15/12/2025 emis de Primăria Oraș Novaci;		
B2	Se notează posesia faptică în favoarea lui Burci Rodica	A1
	1) **Burci Rodica**	

C. Partea III. SARCINI .

Inscrieri privind dezmembramintele dreptului de proprietate, drepturi reale de garanţie şi sarcini	Referinţe
NU SUNT	

Neutilizabil în circuitul civil

Anexa Nr. 1 La Partea I

Teren

Nr cadastral	Suprafaţa (mp)*	Observaţii / Referinţe
	4.611	

* Suprafaţa este determinată in planul de proiecţie Stereo 70.

DETALII LINIARE IMOBIL

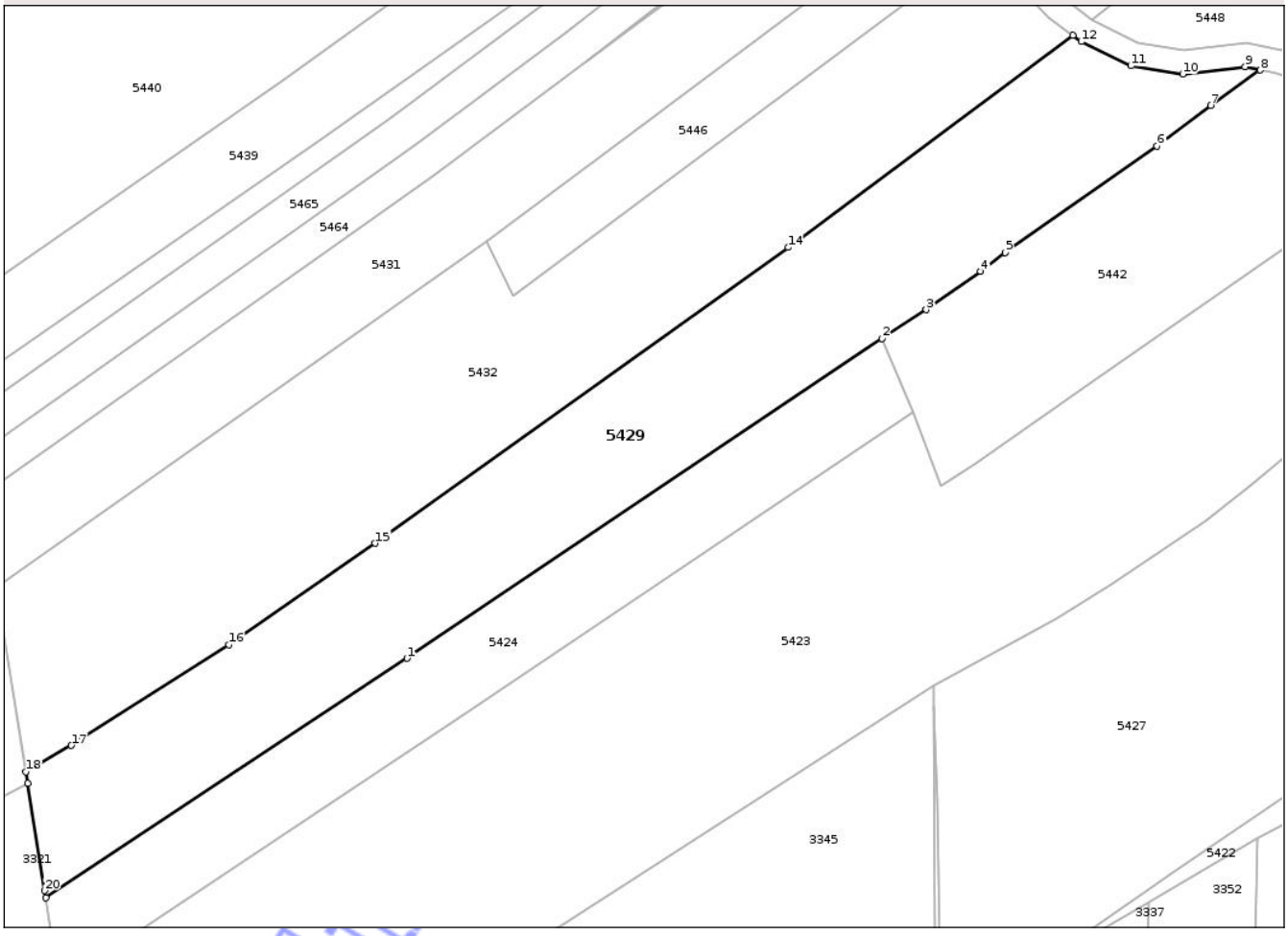

Date referitoare la teren

Crt	Categorie folosință	Intra vilan	Suprafaţa (mp)	Tarla	Parcelă	Nr. topo	Observaţii / Referinţe
1	livada	NU	4.611	252	11340, 11341, 11344/3	-	

Lungime Segmente

1) Valorile lungimilor segmentelor sunt obţinute din proiecţie în plan.

Punct început	X / Y	Punct sfârşit	X / Y	Lungime segment (** (m)
1	391.968,439 407.030,418	2	392.047,69 407.083,736	95.517
3	392.055,073 407.088,534	4	392.064,176 407.094,871	11.091
5	392.068,241 407.098,034	6	392.093,611 407.115,776	30.958
7	392.102,59 407.122,58	8	392.110,813 407.128,456	10.107

Punct început	X / Y	Punct sfârşit	X / Y	Lungime segment (** (m)
2	392.047,69 407.083,736	3	392.055,073 407.088,534	8.806
4	392.064,176 407.094,871	5	392.068,241 407.098,034	5.15
6	392.093,611 407.115,776	7	392.102,59 407.122,58	11.266
8	392.110,813 407.128,456	9	392.108,278 407.129,02	2.596

Document care conține date cu caracter personal, protejat de prevederile Regulamentului (UE) nr. 679/2016 și Legii 190/2018

Punct început	X / Y	Punct sfârşit	X / Y	Lungime segment (** (m)
9	392.108,278 407.129,02	10	392.097,892 407.127,77	10.462
11	392.089,234 407.129,161	12	392.080,961 407.133,196	9.205
13	392.079,568 407.134,214	14	392.032,038 407.098,904	59.21
15	391.963,103 407.049,594	16	391.938,759 407.032,705	29.629
17	391.912,421 407.015,908	18	391.904,846 407.011,498	8.765
19	391.905,155 407.009,588	20	391.907,992 406.991,701	18.111
21	391.908,173 406.990,56	1	391.968,439 407.030,418	72.254

Punct început	X / Y	Punct sfârşit	X / Y	Lungime segment (** (m)
10	392.097,892 407.127,77	11	392.089,234 407.129,161	8.769
12	392.080,961 407.133,196	13	392.079,568 407.134,214	1.725
14	392.032,038 407.098,904	15	391.963,103 407.049,594	84.756
16	391.938,759 407.032,705	17	391.912,421 407.015,908	31.238
18	391.904,846 407.011,498	19	391.905,155 407.009,588	1.935
20	391.907,992 406.991,701	21	391.908,173 406.990,56	1.156

** Lungimile segmentelor sunt determinate în planul de proiecţie Stereo 70 şi sunt rotunjite la 1 milimetru.
*** Distanţa dintre puncte este formată din segmente cumulate ce sunt mai mici decât valoarea 1 milimetru.

Neutilizabil în circuit civil

DATE DESPRE IMOBILUL NR. 5430

Oficiul de Cadastru şi Publicitate Imobiliară GORJ
Biroul de Cadastru şi Publicitate Imobiliară Targu Jiu

A. Partea I. Descrierea imobilului

TEREN Extravilan
Adresa: Jud. Gorj

Nr. Crt	Nr cadastral Nr. topografic	Suprafaţa* (mp)	Observaţii / Referinţe
A1		1.335	Sector cadastral:125 Teren neimprejmuit;

B. Partea II. Proprietari şi acte

Inscrieri privitoare la dreptul de proprietate şi alte drepturi reale		Referinţe
/		
Act Normativ nr. 7, din 13/03/1996 emis de Parlamentul României (art. 13, alin. 1);		
B1	Intabulare, drept de PROPRIETATE, dobandit prin Lege, cota actuala 1/1	A1
	1) **NEIDENTIFICAT NEIDENTIFICAT**	
Act Administrativ nr. 25350, din 15/12/2025 emis de Primăria Oraș Novaci;		
B2	Se notează posesia faptică în favoarea lui Ciucur Maria-Bianca	A1
	1) **Ciucur Maria-Bianca**	

C. Partea III. SARCINI .

Inscrieri privind dezmembramintele dreptului de proprietate, drepturi reale de garanţie şi sarcini	Referinţe
NU SUNT	

Neutilizabil în circuitul civil

Anexa Nr. 1 La Partea I

Teren

Nr cadastral	Suprafaţa (mp)*	Observaţii / Referinţe
	1.335	

* Suprafaţa este determinată in planul de proiecţie Stereo 70.

DETALII LINIARE IMOBIL

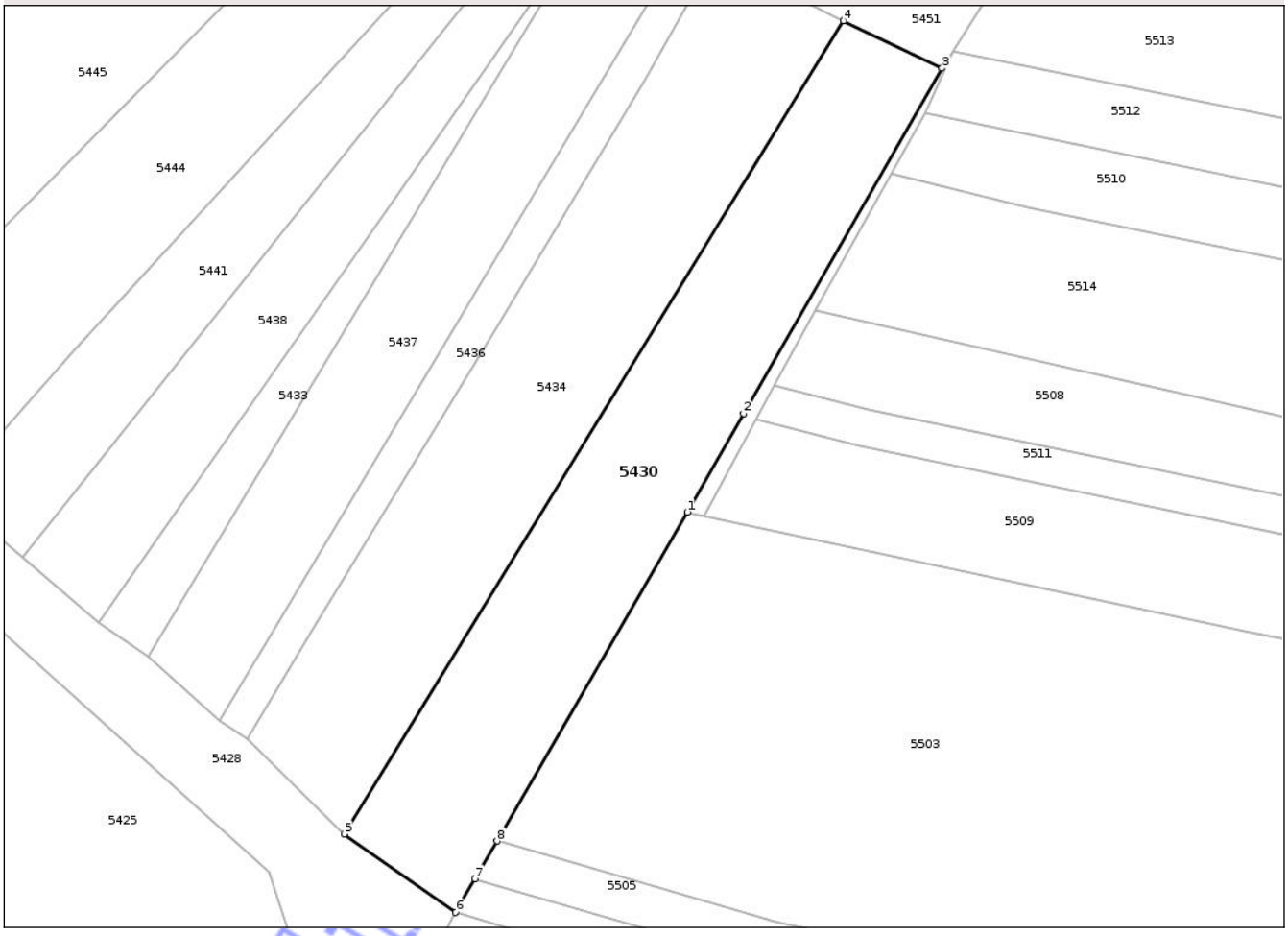

Date referitoare la teren

Crt	Categorie folosință	Intra vilan	Suprafaţa (mp)	Tarla	Parcelă	Nr. topo	Observaţii / Referinţe
1	faneata	NU	1.335	252	11388	-	

Lungime Segmente
1) Valorile lungimilor segmentelor sunt obţinute din proiecţie în plan.

Punct început	X / Y	Punct sfârşit	X / Y	Lungime segment (** (m)
1	392.293,822 407.067,706	2	392.299,816 407.078,178	12.066
2	392.299,816 407.078,178	3	392.320,895 407.114,798	42.253
3	392.320,895 407.114,798	4	392.310,438 407.119,85	11.613
4	392.310,438 407.119,85	5	392.257,357 407.033,551	101.317
5	392.257,357 407.033,551	6	392.269,198 407.025,23	14.472

Document care conține date cu caracter personal, protejat de prevederile Regulamentului (UE) nr. 679/2016 și Legii 190/2018

Punct început	X / Y	Punct sfârşit	X / Y	Lungime segment (** (m)
6	392.269,198 407.025,23	7	392.271,274 407.028,794	4.124
7	392.271,274 407.028,794	8	392.273,609 407.032,8	4.637
8	392.273,609 407.032,8	1	392.293,822 407.067,706	40.336

** Lungimile segmentelor sunt determinate în planul de proiecţie Stereo 70 şi sunt rotunjite la 1 milimetru.
*** Distanţa dintre puncte este formată din segmente cumulate ce sunt mai mici decât valoarea 1 milimetru.

Neutilizabil în circuitul civil

DATE DESPRE IMOBILUL NR. 5431

Oficiul de Cadastru şi Publicitate Imobiliară GORJ
Biroul de Cadastru şi Publicitate Imobiliară Targu Jiu

A. Partea I. Descrierea imobilului

TEREN Necunoscut

Adresa: Loc. Pociovalistea, Str Aniniș, Jud. Gorj

Nr. Crt	Nr cadastral Nr. topografic	Suprafaţa* (mp)	Observaţii / Referinţe
A1		4.502	Sector cadastral:125 Teren neimprejmuit;

B. Partea II. Proprietari şi acte

Inscrieri privitoare la dreptul de proprietate şi alte drepturi reale		Referinţe
/		
Act Normativ nr. 7, din 13/03/1996 emis de Parlamentul României (art. 13, alin. 1);		
B1	Intabulare, drept de PROPRIETATE, dobandit prin Lege, cota actuala 1/1	A1
	1) **NEIDENTIFICAT NEIDENTIFICAT**	
Act Administrativ nr. 25351, din 15/12/2025 emis de Primăria Oraș Novaci;		
B2	Se notează posesia faptică în favoarea lui Măierean Lucica	A1
	1) **Măierean Lucica**	

C. Partea III. SARCINI .

Inscrieri privind dezmembramintele dreptului de proprietate, drepturi reale de garanţie şi sarcini	Referinţe
NU SUNT	

Neutilizabil în circuitul civil

Anexa Nr. 1 La Partea I

Teren

Nr cadastral	Suprafaţa (mp)*	Observaţii / Referinţe
	4.502	

* Suprafaţa este determinată in planul de proiecţie Stereo 70.

DETALII LINIARE IMOBIL

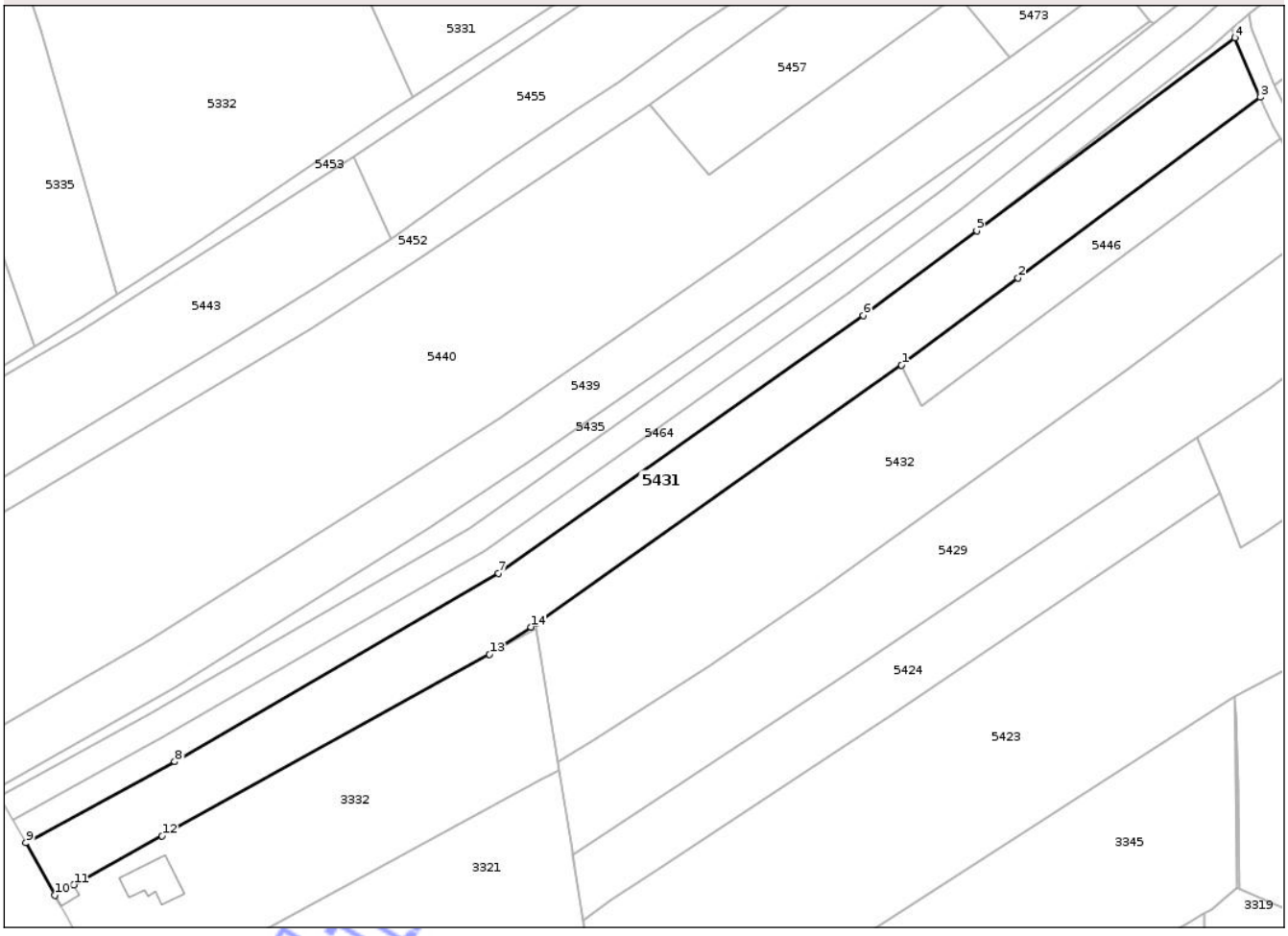

Date referitoare la teren

Crt	Categorie folosință	Intra vilan	Suprafaţa (mp)	Tarla	Parcelă	Nr. topo	Observaţii / Referinţe
1	faneata	DA	1.527	252	11325/1	-	
2	faneata	NU	2.975	252	11324/1	-	

Lungime Segmente

1) Valorile lungimilor segmentelor sunt obţinute din proiecţie în plan.

Punct început	X / Y	Punct sfârşit	X / Y	Lungime segment (** (m)
1	391.981,683 407.099,908	2	392.007,739 407.119,365	32.519
2	392.007,739 407.119,365	3	392.061,875 407.159,754	67.542
3	392.061,875 407.159,754	4	392.056,26 407.173,034	14.418
4	392.056,26 407.173,034	5	391.998,502 407.129,927	72.071

Document care conține date cu caracter personal, protejat de prevederile Regulamentului (UE) nr. 679/2016 și Legii 190/2018

Punct început	X / Y	Punct sfârşit	X / Y	Lungime segment (** (m)
5	391.998,502 407.129,927	6	391.973,141 407.111,0	31.646
6	391.973,141 407.111,0	7	391.891,585 407.053,435	99.825
7	391.891,585 407.053,435	8	391.819,231 407.011,434	83.662
8	391.819,231 407.011,434	9	391.785,951 406.993,277	37.911
9	391.785,951 406.993,277	10	391.792,427 406.981,579	13.371
10	391.792,427 406.981,579	11	391.796,663 406.983,927	4.843
11	391.796,663 406.983,927	12	391.816,366 406.994,846	22.526
12	391.816,366 406.994,846	13	391.889,576 407.035,418	83.701
13	391.889,576 407.035,418	14	391.898,855 407.041,46	11.073
14	391.898,855 407.041,46	15	391.899,884 407.042,186	1.259
15	391.899,884 407.042,186	1	391.981,683 407.099,908	100.115

** Lungimile segmentelor sunt determinate în planul de proiecţie Stereo 70 şi sunt rotunjite la 1 milimetru.
*** Distanţa dintre puncte este formată din segmente cumulate ce sunt mai mici decât valoarea 1 milimetru.

Neutilizabil în circuitul civil

DATE DESPRE IMOBILUL NR. 5432

Oficiul de Cadastru şi Publicitate Imobiliară GORJ
Biroul de Cadastru şi Publicitate Imobiliară Targu Jiu

A. Partea I. Descrierea imobilului

TEREN Extravilan
Adresa: Jud. Gorj

Nr. Crt	Nr cadastral Nr. topografic	Suprafaţa* (mp)	Observaţii / Referinţe
A1		5.241	Sector cadastral:125 Teren neimprejmuit;

B. Partea II. Proprietari şi acte

Inscrieri privitoare la dreptul de proprietate şi alte drepturi reale		Referinţe
/		
Act Normativ nr. 7, din 13/03/1996 emis de Parlamentul României (art. 13, alin. 1);		
B1	Intabulare, drept de PROPRIETATE, dobandit prin Lege, cota actuala 1/1	A1
	1) **NEIDENTIFICAT NEIDENTIFICAT**	
Act Administrativ nr. 25352, din 15/12/2025 emis de Primăria Oraș Novaci;		
B2	Se notează posesia faptică în favoarea lui Dragomir Ion	A1
	1) **Dragomir Ion**	

C. Partea III. SARCINI .

Inscrieri privind dezmembramintele dreptului de proprietate, drepturi reale de garanţie şi sarcini	Referinţe
NU SUNT	

Neutilizabil în circuitul civil

Anexa Nr. 1 La Partea I

Teren

Nr cadastral	Suprafaţa (mp)*	Observaţii / Referinţe
	5.241	

* Suprafaţa este determinată in planul de proiecţie Stereo 70.

DETALII LINIARE IMOBIL

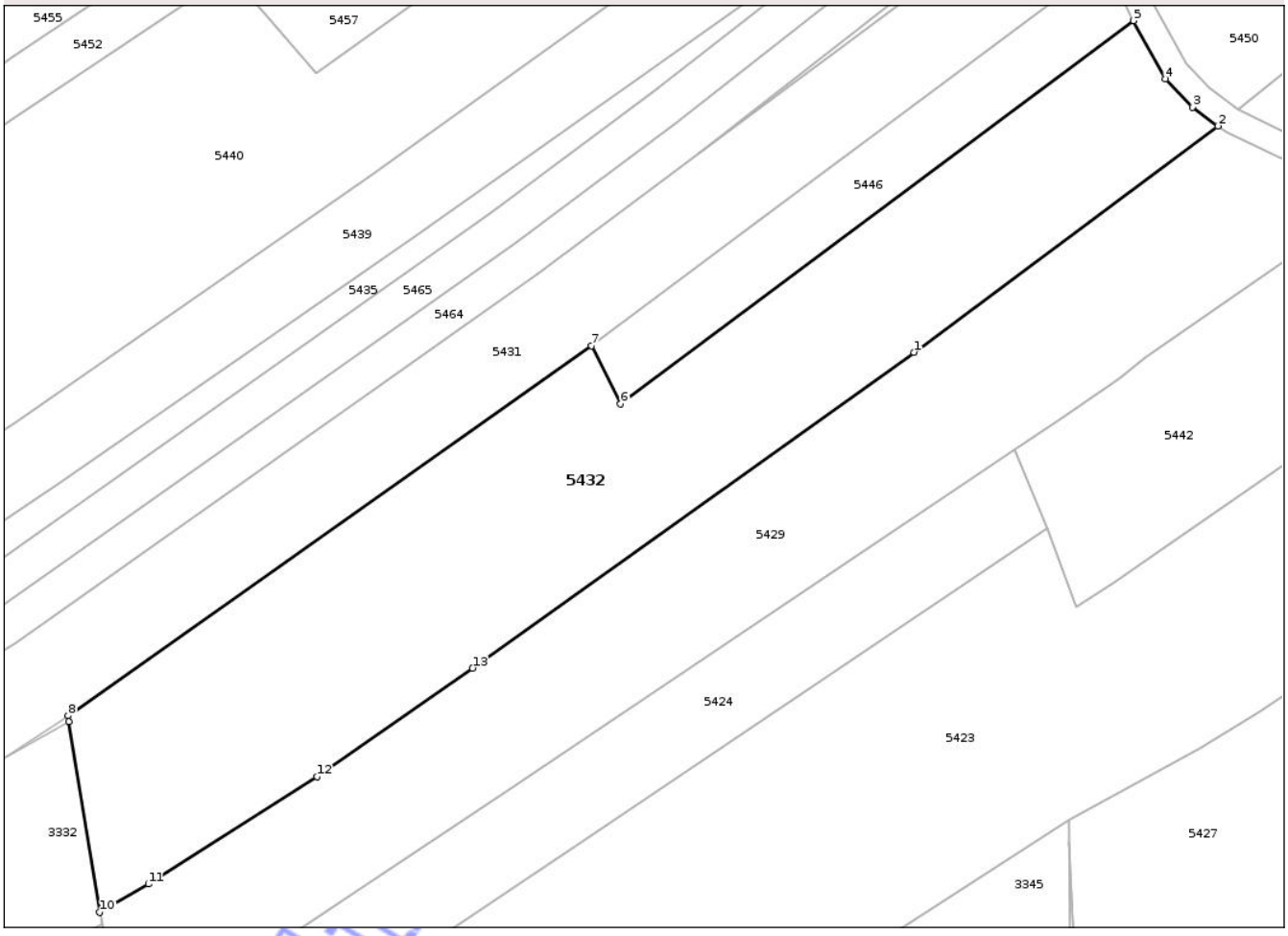

Date referitoare la teren

Crt	Categorie folosință	Intra vilan	Suprafaţa (mp)	Tarla	Parcelă	Nr. topo	Observaţii / Referinţe
1	faneata	NU	4.150	252	11339/2, 11326/2	-	
2	pasune	NU	1.091	252	11326/2	-	tufăriș

Lungime Segmente
1) Valorile lungimilor segmentelor sunt obţinute din proiecţie în plan.

Punct început	X / Y	Punct sfârşit	X / Y	Lungime segment (** (m)
1	392.032,038 407.098,904	2	392.079,568 407.134,214	59.21
2	392.079,568 407.134,214	3	392.075,549 407.137,152	4.978
3	392.075,549 407.137,152	4	392.071,34 407.141,572	6.104
4	392.071,34 407.141,572	5	392.066,369 407.150,628	10.331

Document care conține date cu caracter personal, protejat de prevederile Regulamentului (UE) nr. 679/2016 și Legii 190/2018

Punct început	X / Y	Punct sfârşit	X / Y	Lungime segment (** (m)
5	392.066,369 407.150,628	6	391.986,226 407.090,823	99.998
6	391.986,226 407.090,823	7	391.981,683 407.099,908	10.158
7	391.981,683 407.099,908	8	391.899,884 407.042,186	100.115
8	391.899,884 407.042,186	9	391.900,041 407.041,217	0.982
9	391.900,041 407.041,217	10	391.904,846 407.011,498	30.105
10	391.904,846 407.011,498	11	391.912,421 407.015,908	8.765
11	391.912,421 407.015,908	12	391.938,759 407.032,705	31.238
12	391.938,759 407.032,705	13	391.963,103 407.049,594	29.629
13	391.963,103 407.049,594	1	392.032,038 407.098,904	84.756

** Lungimile segmentelor sunt determinate în planul de proiecţie Stereo 70 şi sunt rotunjite la 1 milimetru.
*** Distanţa dintre puncte este formată din segmente cumulate ce sunt mai mici decât valoarea 1 milimetru.

Neutilizabil în circuitul civil

DATE DESPRE IMOBILUL NR. 5433

Oficiul de Cadastru şi Publicitate Imobiliară GORJ
Biroul de Cadastru şi Publicitate Imobiliară Targu Jiu

A. Partea I. Descrierea imobilului

TEREN Extravilan

Adresa: Jud. Gorj

Nr. Crt	Nr cadastral Nr. topografic	Suprafaţa* (mp)	Observaţii / Referinţe
A1		297	Sector cadastral:125 Teren neimprejmuit;

B. Partea II. Proprietari şi acte

Inscrieri privitoare la dreptul de proprietate şi alte drepturi reale		Referinţe
/		
Act Administrativ nr. 26137, din 23/12/2025 emis de Primăria Or. Novaci;		
B1	Inscrierea posesiei, drept de PROPRIETATE, dobandit prin Lege, cota actuala 1/1	A1
	1) **NEIDENTIFICAT NEIDENTIFICAT**	
Act Normativ nr. 7, din 13/03/1996 emis de Parlamentul României (,art.13);		
B2	Se notează mențiunea de proprietar neidentificat.	A1

C. Partea III. SARCINI .

Inscrieri privind dezmembramintele dreptului de proprietate, drepturi reale de garanţie şi sarcini	Referinţe
NU SUNT	

Neutilizabil în circuitul civil

Anexa Nr. 1 La Partea I

Teren

Nr cadastral	Suprafaţa (mp)*	Observaţii / Referinţe
	297	

* Suprafaţa este determinată in planul de proiecţie Stereo 70.

DETALII LINIARE IMOBIL

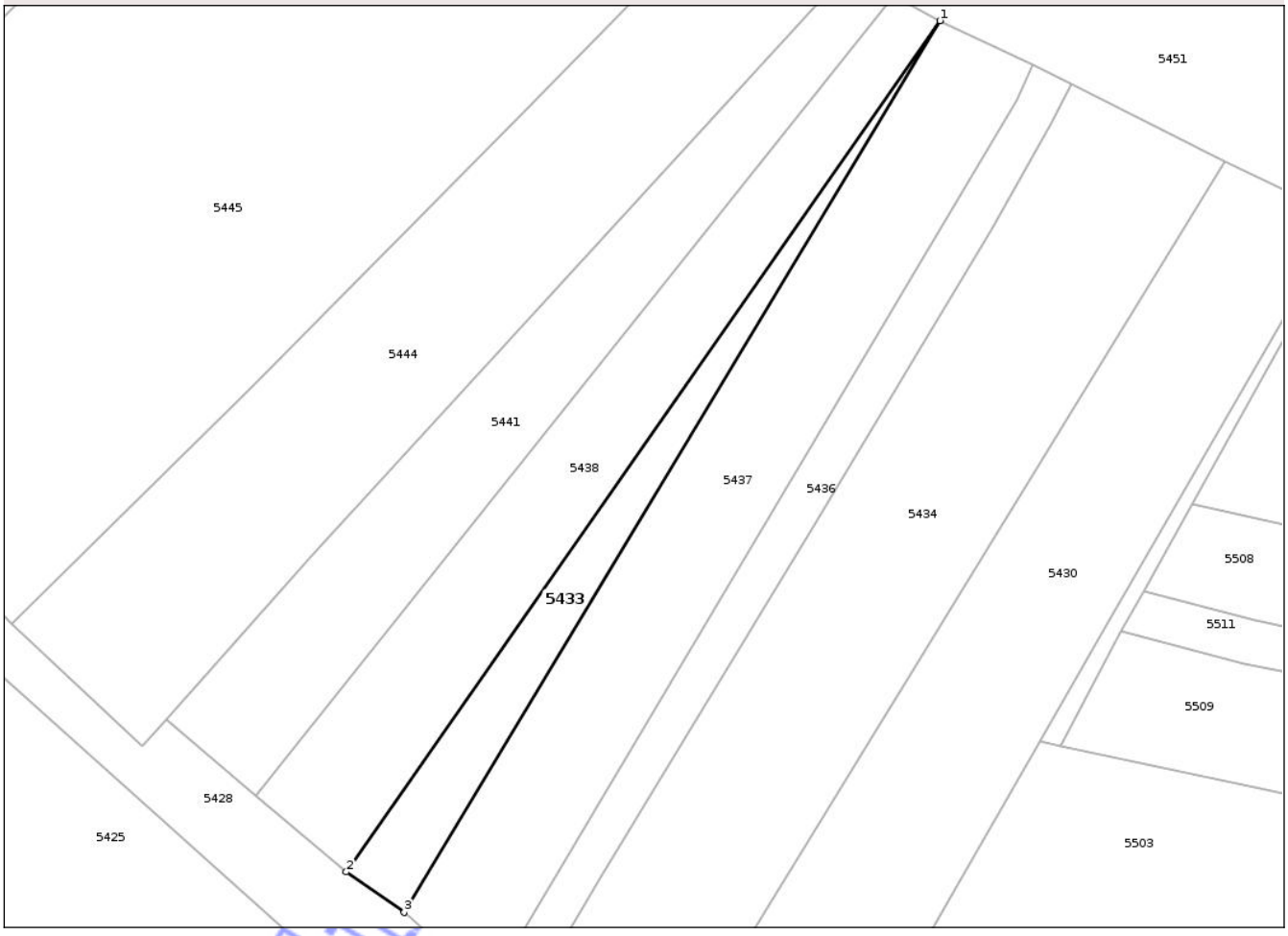

Date referitoare la teren

Crt	Categorie folosință	Intra vilan	Suprafaţa (mp)	Tarla	Parcelă	Nr. topo	Observaţii / Referinţe
1	faneata	NU	297	252	11384/1	-	

Lungime Segmente
1) Valorile lungimilor segmentelor sunt obţinute din proiecţie în plan.

Punct început	X / Y	Punct sfârşit	X / Y	Lungime segment (** (m)
1	392.284,778 407.132,515	2	392.231,344 407.055,994	93.33
2	392.231,344 407.055,994	3	392.236,559 407.052,364	6.354
3	392.236,559 407.052,364	1	392.284,778 407.132,515	93.537

**** Lungimile segmentelor sunt determinate în planul de proiecţie Stereo 70 şi sunt rotunjite la 1 milimetru.**
***** Distanţa dintre puncte este formată din segmente cumulate ce sunt mai mici decât valoarea 1 milimetru.**

Document care conține date cu caracter personal, protejat de prevederile Regulamentului (UE) nr. 679/2016 și Legii 190/2018

DATE DESPRE IMOBILUL NR. 5434

Oficiul de Cadastru şi Publicitate Imobiliară GORJ
Biroul de Cadastru şi Publicitate Imobiliară Targu Jiu

A. Partea I. Descrierea imobilului

TEREN Extravilan
Adresa: Jud. Gorj

Nr. Crt	Nr cadastral Nr. topografic	Suprafaţa* (mp)	Observaţii / Referinţe
A1		1.428	Sector cadastral:125 Teren neimprejmuit;

B. Partea II. Proprietari şi acte

Inscrieri privitoare la dreptul de proprietate şi alte drepturi reale		Referinţe
/		
Act Normativ nr. 7, din 13/03/1996 emis de Parlamentul României (art. 13, alin. 1);		
B1	Intabulare, drept de PROPRIETATE, dobandit prin Lege, cota actuala 1/1	A1
	1) **NEIDENTIFICAT NEIDENTIFICAT**	
Act Administrativ nr. 25353, din 15/12/2025 emis de Primăria Oraș Novaci;		
B2	Se notează posesia faptică în favoarea lui Surupăceanu Roxana-Gabriela	A1
	1) **Surupăceanu Roxana-Gabriela**	

C. Partea III. SARCINI .

Inscrieri privind dezmembramintele dreptului de proprietate, drepturi reale de garanţie şi sarcini	Referinţe
NU SUNT	

Neutilizabil în circuitul civil

Anexa Nr. 1 La Partea I

Teren

Nr cadastral	Suprafaţa (mp)*	Observaţii / Referinţe
	1.428	

* Suprafaţa este determinată in planul de proiecţie Stereo 70.

DETALII LINIARE IMOBIL

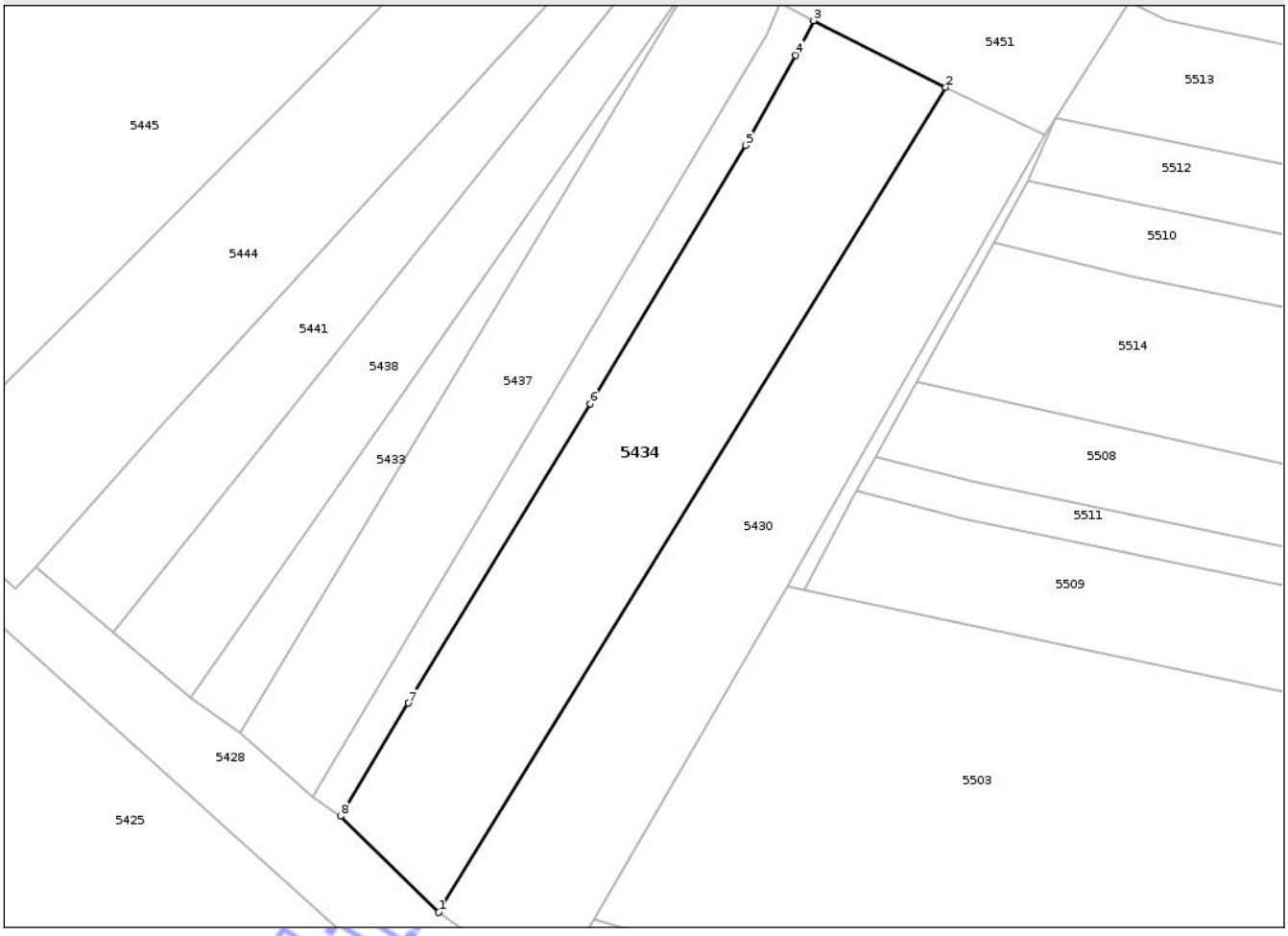

Date referitoare la teren

Crt	Categorie folosință	Intra vilan	Suprafaţa (mp)	Tarla	Parcelă	Nr. topo	Observaţii / Referinţe
1	faneata	NU	1.428	252	11387/1	-	

Lungime Segmente
1) Valorile lungimilor segmentelor sunt obţinute din proiecţie în plan.

Punct început	X / Y	Punct sfârşit	X / Y	Lungime segment (** (m)
1	392.257,357 407.033,551	2	392.310,438 407.119,85	101.317
2	392.310,438 407.119,85	3	392.296,622 407.126,796	15.463
3	392.296,622 407.126,796	4	392.294,757 407.123,191	4.058
4	392.294,757 407.123,191	5	392.289,482 407.113,778	10.791
5	392.289,482 407.113,778	6	392.273,256 407.086,74	31.533

Document care conține date cu caracter personal, protejat de prevederile Regulamentului (UE) nr. 679/2016 și Legii 190/2018

Punct început	X / Y	Punct sfârşit	X / Y	Lungime segment (** (m)
6	392.273,256 407.086,74	7	392.254,178 407.055,437	36.659
7	392.254,178 407.055,437	8	392.247,093 407.043,625	13.774
8	392.247,093 407.043,625	1	392.257,357 407.033,551	14.382

** Lungimile segmentelor sunt determinate în planul de proiecţie Stereo 70 şi sunt rotunjite la 1 milimetru.
*** Distanţa dintre puncte este formată din segmente cumulate ce sunt mai mici decât valoarea 1 milimetru.

Neutilizabil în circuitul civil

DATE DESPRE IMOBILUL NR. 5435

Oficiul de Cadastru şi Publicitate Imobiliară GORJ
Biroul de Cadastru şi Publicitate Imobiliară Targu Jiu

A. Partea I. Descrierea imobilului

TEREN Necunoscut

Adresa: Loc. Pociovalistea, Str Aniniș, Jud. Gorj

Nr. Crt	Nr cadastral Nr. topografic	Suprafaţa* (mp)	Observaţii / Referinţe
A1		990	Sector cadastral:125 Teren neimprejmuit;

B. Partea II. Proprietari şi acte

Inscrieri privitoare la dreptul de proprietate şi alte drepturi reale		Referinţe
/		
Act Administrativ nr. 26137, din 23/12/2025 emis de Primăria Or. Novaci;		
B1	Inscrierea posesiei, drept de PROPRIETATE, dobandit prin Lege, cota actuala 1/1	A1
	1) **NEIDENTIFICAT NEIDENTIFICAT**	
Act Normativ nr. 7, din 13/03/1996 emis de Parlamentul României (,art.13);		
B2	Se notează mențiunea de proprietar neidentificat.	A1

C. Partea III. SARCINI .

Inscrieri privind dezmembramintele dreptului de proprietate, drepturi reale de garanţie şi sarcini	Referinţe
NU SUNT	

Neutilizabil în circuitul civil

Anexa Nr. 1 La Partea I

Teren

Nr cadastral	Suprafaţa (mp)*	Observaţii / Referinţe
	990	

* Suprafaţa este determinată in planul de proiecţie Stereo 70.

DETALII LINIARE IMOBIL

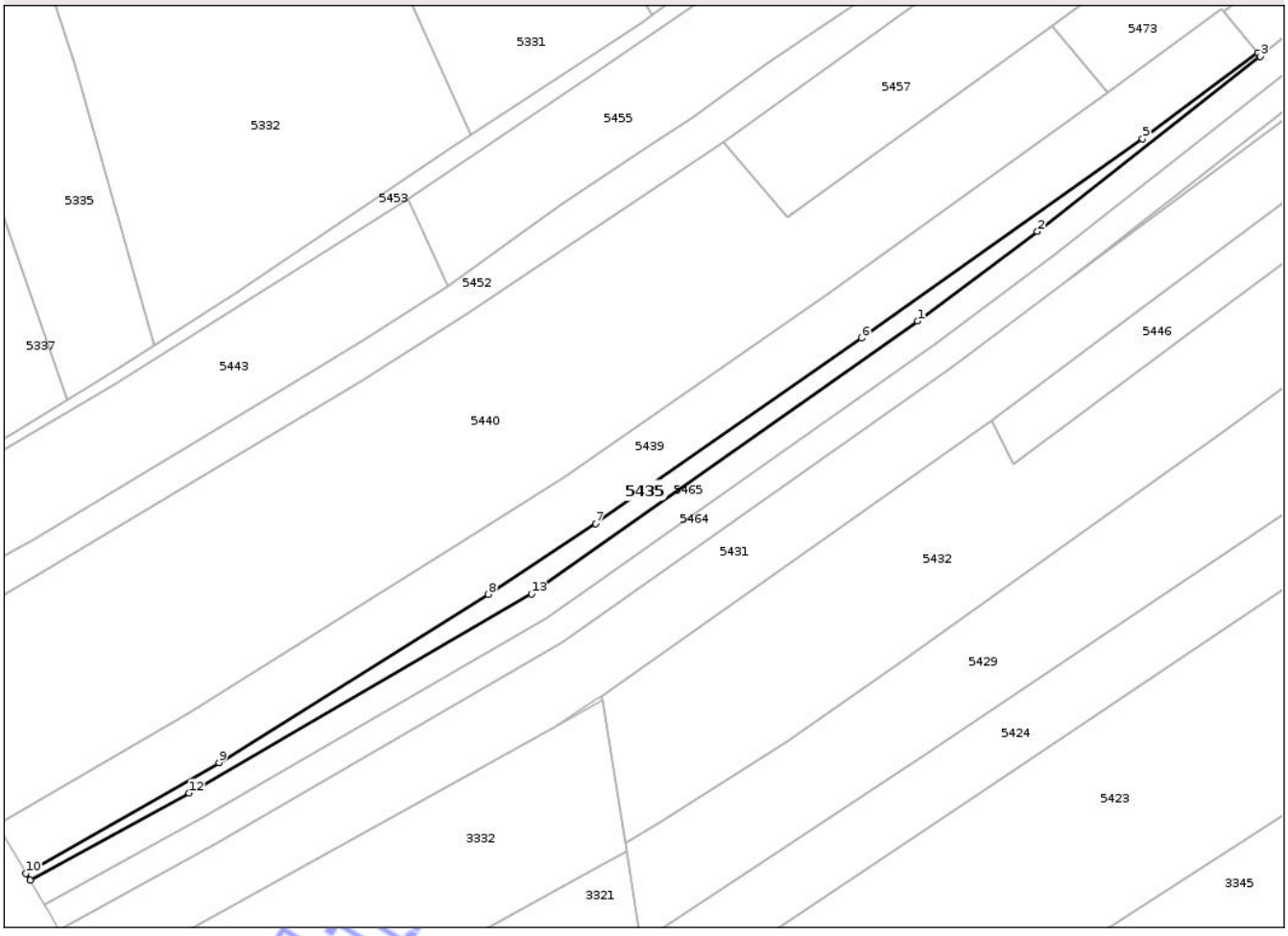

Date referitoare la teren

Crt	Categorie folosință	Intra vilan	Suprafaţa (mp)	Tarla	Parcelă	Nr. topo	Observaţii / Referinţe
1	faneata	DA	325	252	11319/3	-	
2	faneata	NU	665	252	11320/3	-	

Lungime Segmente

1) Valorile lungimilor segmentelor sunt obţinute din proiecţie în plan.

Punct început	X / Y	Punct sfârşit	X / Y	Lungime segment (** (m)
1	391.966,091 407.120,712	2	391.991,207 407.139,456	31.34
2	391.991,207 407.139,456	3	392.037,921 407.176,135	59.393
3	392.037,921 407.176,135	4	392.037,357 407.176,824	0.891
4	392.037,357 407.176,824	5	392.013,238 407.158,853	30.078

Document care conține date cu caracter personal, protejat de prevederile Regulamentului (UE) nr. 679/2016 și Legii 190/2018

Punct început	X / Y	Punct sfârşit	X / Y	Lungime segment (** (m)
5	392.013,238 407.158,853	6	391.954,364 407.117,139	72.154
6	391.954,364 407.117,139	7	391.898,519 407.078,332	68.005
7	391.898,519 407.078,332	8	391.876,073 407.063,488	26.91
8	391.876,073 407.063,488	9	391.819,598 407.028,241	66.571
9	391.819,598 407.028,241	10	391.779,114 407.005,051	46.656
10	391.779,114 407.005,051	11	391.779,942 407.003,668	1.611
11	391.779,942 407.003,668	12	391.813,344 407.021,892	38.05
12	391.813,344 407.021,892	13	391.885,1 407.063,546	82.97
13	391.885,1 407.063,546	1	391.966,091 407.120,712	99.133

** Lungimile segmentelor sunt determinate în planul de proiecţie Stereo 70 şi sunt rotunjite la 1 milimetru.
*** Distanţa dintre puncte este formată din segmente cumulate ce sunt mai mici decât valoarea 1 milimetru.

Neutilizabil în circuitul civil

DATE DESPRE IMOBILUL NR. 5436

Oficiul de Cadastru şi Publicitate Imobiliară GORJ
Biroul de Cadastru şi Publicitate Imobiliară Targu Jiu

A. Partea I. Descrierea imobilului

TEREN Extravilan
Adresa: Jud. Gorj

Nr. Crt	Nr cadastral Nr. topografic	Suprafaţa* (mp)	Observaţii / Referinţe
A1		365	Sector cadastral:125 Teren neimprejmuit;

B. Partea II. Proprietari şi acte

Inscrieri privitoare la dreptul de proprietate şi alte drepturi reale		Referinţe
/		
Act Normativ nr. 7, din 13/03/1996 emis de Parlamentul României (art. 13, alin. 1);		
B1	Intabulare, drept de PROPRIETATE, dobandit prin Lege, cota actuala 1/1	A1
	1) **NEIDENTIFICAT NEIDENTIFICAT**	
Act Administrativ nr. 25356, din 15/12/2025 emis de Primăria Oraș Novaci;		
B2	Se notează posesia faptică în favoarea lui Ciurilă Ion	A1
	1) **Ciurilă Ion**	

C. Partea III. SARCINI .

Inscrieri privind dezmembramintele dreptului de proprietate, drepturi reale de garanţie şi sarcini	Referinţe
NU SUNT	

Neutilizabil în circuitul civil

Anexa Nr. 1 La Partea I

Teren

Nr cadastral	Suprafaţa (mp)*	Observaţii / Referinţe
	365	

* Suprafaţa este determinată in planul de proiecţie Stereo 70.

DETALII LINIARE IMOBIL

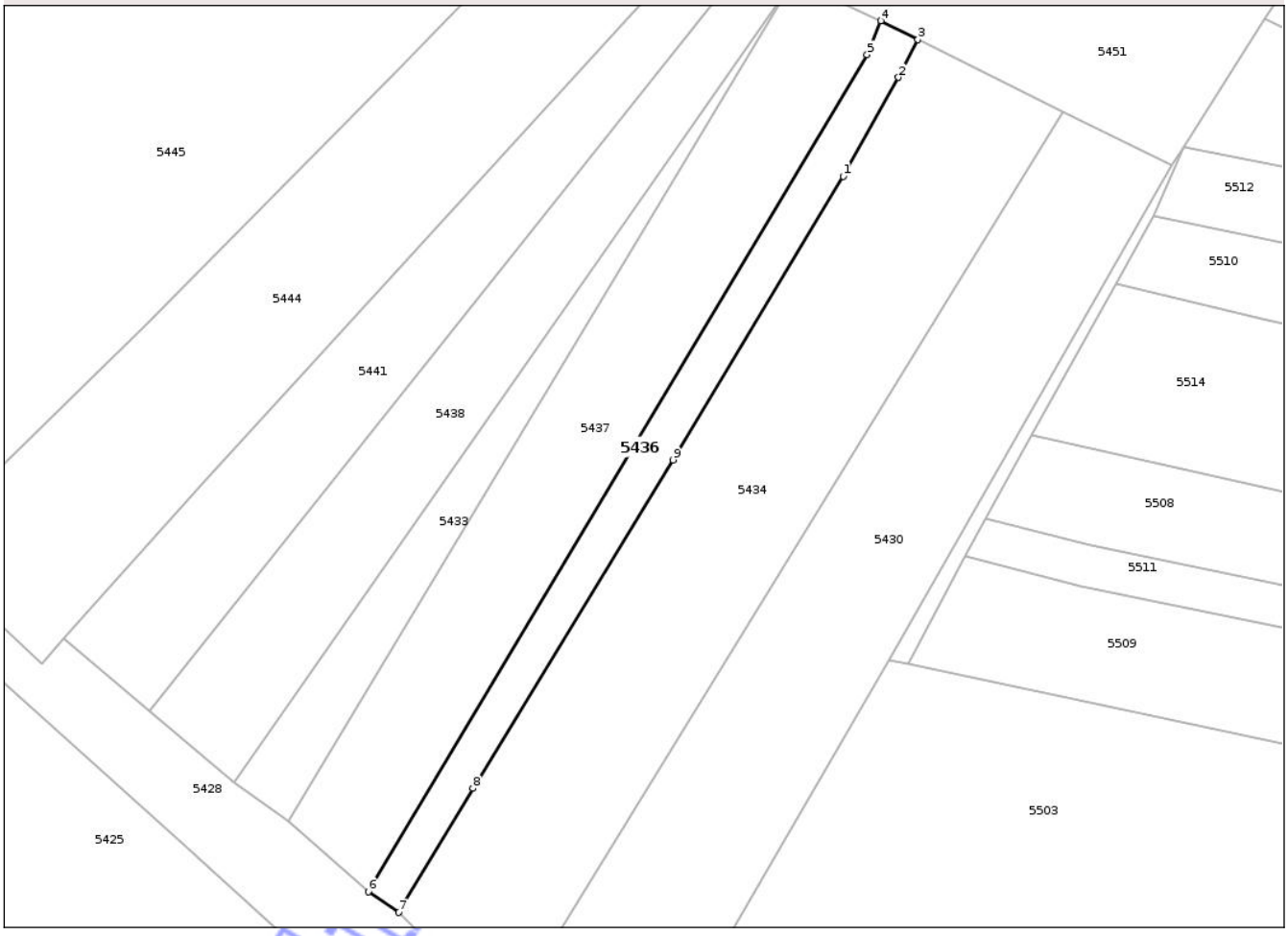

Date referitoare la teren

Crt	Categorie folosință	Intra vilan	Suprafaţa (mp)	Tarla	Parcelă	Nr. topo	Observaţii / Referinţe
1	faneata	NU	365	252	11387/2	-	

Lungime Segmente
1) Valorile lungimilor segmentelor sunt obţinute din proiecţie în plan.

Punct început	X / Y	Punct sfârşit	X / Y	Lungime segment (** (m)
1	392.289,482 407.113,778	2	392.294,757 407.123,191	10.791
2	392.294,757 407.123,191	3	392.296,622 407.126,796	4.058
3	392.296,622 407.126,796	4	392.293,086 407.128,59	3.966
4	392.293,086 407.128,59	5	392.291,774 407.125,356	3.49
5	392.291,774 407.125,356	6	392.244,172 407.045,606	92.877

Document care conține date cu caracter personal, protejat de prevederile Regulamentului (UE) nr. 679/2016 și Legii 190/2018

Punct început	X / Y	Punct sfârşit	X / Y	Lungime segment (** (m)
6	392.244,172 407.045,606	7	392.247,093 407.043,625	3.53
7	392.247,093 407.043,625	8	392.254,178 407.055,437	13.774
8	392.254,178 407.055,437	9	392.273,256 407.086,74	36.659
9	392.273,256 407.086,74	1	392.289,482 407.113,778	31.533

** Lungimile segmentelor sunt determinate în planul de proiecţie Stereo 70 şi sunt rotunjite la 1 milimetru.
*** Distanţa dintre puncte este formată din segmente cumulate ce sunt mai mici decât valoarea 1 milimetru.

Neutilizabil în circuitul civil

DATE DESPRE IMOBILUL NR. 5437

Oficiul de Cadastru şi Publicitate Imobiliară GORJ
Biroul de Cadastru şi Publicitate Imobiliară Targu Jiu

A. Partea I. Descrierea imobilului

TEREN Extravilan
Adresa: Jud. Gorj

Nr. Crt	Nr cadastral Nr. topografic	Suprafaţa* (mp)	Observaţii / Referinţe
A1		933	Sector cadastral:125 Teren neimprejmuit;

B. Partea II. Proprietari şi acte

Inscrieri privitoare la dreptul de proprietate şi alte drepturi reale		Referinţe
/		
Act Normativ nr. 7, din 13/03/1996 emis de Parlamentul României (art. 13, alin. 1);		
B1	Intabulare, drept de PROPRIETATE, dobandit prin Lege, cota actuala 1/1	A1
	1) **NEIDENTIFICAT NEIDENTIFICAT**	
Act Administrativ nr. 25357, din 15/12/2025 emis de Primăria Oraș Novaci;		
B2	Se notează posesia faptică în favoarea lui Medregan Elena	A1
	1) **Medregan Elena**	

C. Partea III. SARCINI .

Inscrieri privind dezmembramintele dreptului de proprietate, drepturi reale de garanţie şi sarcini	Referinţe
NU SUNT	

Neutilizabil în circuitul civil

Anexa Nr. 1 La Partea I

Teren

Nr cadastral	Suprafaţa (mp)*	Observaţii / Referinţe
	933	

* Suprafaţa este determinată in planul de proiecţie Stereo 70.

DETALII LINIARE IMOBIL

Date referitoare la teren

Crt	Categorie folosință	Intra vilan	Suprafaţa (mp)	Tarla	Parcelă	Nr. topo	Observaţii / Referinţe
1	faneata	NU	933	252	11385, 11386	-	

Lungime Segmente
1) Valorile lungimilor segmentelor sunt obţinute din proiecţie în plan.

Punct început	X / Y	Punct sfârşit	X / Y	Lungime segment (** (m)
1	392.291,774 407.125,356	2	392.293,086 407.128,59	3.49
2	392.293,086 407.128,59	3	392.284,778 407.132,515	9.189
3	392.284,778 407.132,515	4	392.236,559 407.052,364	93.537
4	392.236,559 407.052,364	5	392.244,172 407.045,606	10.179
5	392.244,172 407.045,606	1	392.291,774 407.125,356	92.877

Document care conține date cu caracter personal, protejat de prevederile Regulamentului (UE) nr. 679/2016 și Legii 190/2018

** Lungimile segmentelor sunt determinate în planul de proiecţie Stereo 70 şi sunt rotunjite la 1 milimetru.
*** Distanţa dintre puncte este formată din segmente cumulate ce sunt mai mici decât valoarea 1 milimetru.

Neutilizabil în circuitul civil

DATE DESPRE IMOBILUL NR. 5438

Oficiul de Cadastru şi Publicitate Imobiliară GORJ
Biroul de Cadastru şi Publicitate Imobiliară Targu Jiu

A. Partea I. Descrierea imobilului

TEREN Extravilan
Adresa: Jud. Gorj

Nr. Crt	Nr cadastral Nr. topografic	Suprafaţa* (mp)	Observaţii / Referinţe
A1		707	Sector cadastral:125 Teren neimprejmuit;

B. Partea II. Proprietari şi acte

Inscrieri privitoare la dreptul de proprietate şi alte drepturi reale		Referinţe
/		
Act Normativ nr. 7, din 13/03/1996 emis de Parlamentul României (art. 13, alin. 1);		
B1	Intabulare, drept de PROPRIETATE, dobandit prin Lege, cota actuala 1/1	A1
	1) **NEIDENTIFICAT NEIDENTIFICAT**	
Act Administrativ nr. 25358, din 15/12/2025 emis de Primăria Oraș Novaci;		
B2	Se notează posesia faptică în favoarea lui Mîndrean-Zăldoiu Maria	A1
	1) **Mîndrean-Zăldoiu Maria**	

C. Partea III. SARCINI .

Inscrieri privind dezmembramintele dreptului de proprietate, drepturi reale de garanţie şi sarcini	Referinţe
NU SUNT	

Neutilizabil în circuitul civil

Anexa Nr. 1 La Partea I

Teren

Nr cadastral	Suprafaţa (mp)*	Observaţii / Referinţe
	707	

* Suprafaţa este determinată in planul de proiecţie Stereo 70.

DETALII LINIARE IMOBIL

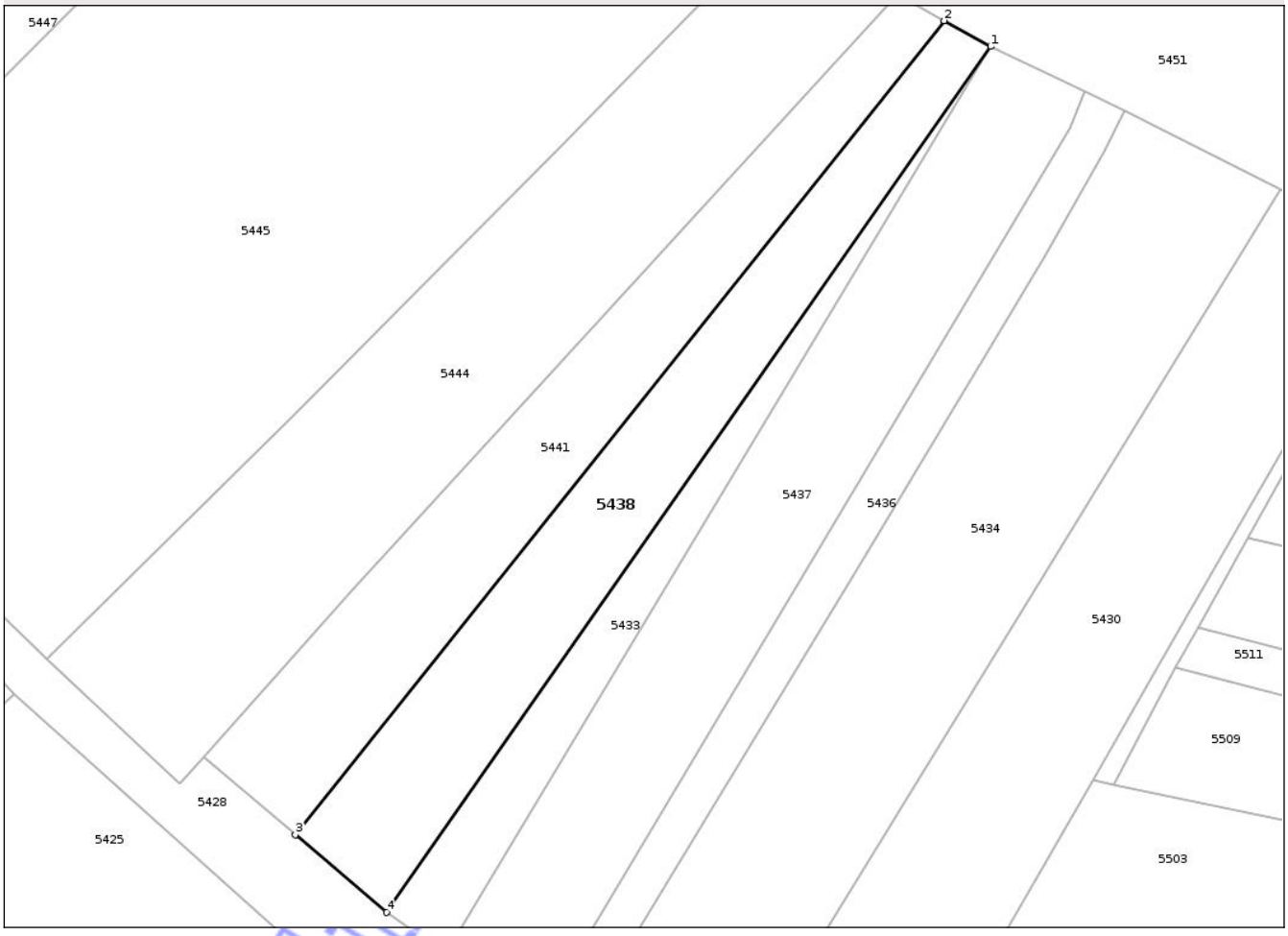

Date referitoare la teren

Crt	Categorie folosință	Intra vilan	Suprafaţa (mp)	Tarla	Parcelă	Nr. topo	Observaţii / Referinţe
1	faneata	NU	707	252	11383/2, 11384/2	-	

Lungime Segmente
1) Valorile lungimilor segmentelor sunt obţinute din proiecţie în plan.

Punct început	X / Y	Punct sfârşit	X / Y	Lungime segment (** (m)
1	392.284,778 407.132,515	2	392.280,645 407.134,793	4.719
2	392.280,645 407.134,793	3	392.223,257 407.062,86	92.02
3	392.223,257 407.062,86	4	392.231,344 407.055,994	10.609
4	392.231,344 407.055,994	1	392.284,778 407.132,515	93.33

Document care conține date cu caracter personal, protejat de prevederile Regulamentului (UE) nr. 679/2016 și Legii 190/2018

** Lungimile segmentelor sunt determinate în planul de proiecţie Stereo 70 şi sunt rotunjite la 1 milimetru.
*** Distanţa dintre puncte este formată din segmente cumulate ce sunt mai mici decât valoarea 1 milimetru.

Neutilizabil în circuitul civil

DATE DESPRE IMOBILUL NR. 5440

Oficiul de Cadastru şi Publicitate Imobiliară GORJ
Biroul de Cadastru şi Publicitate Imobiliară Targu Jiu

A. Partea I. Descrierea imobilului

Nr. CF vechi:828
Nr. cadastral vechi:1256

TEREN Necunoscut

Adresa: Loc. Pociovalistea, Str Aniniș, Jud. Gorj, pct. ''Mlaca''

Nr. Crt	Nr cadastral Nr. topografic	Suprafaţa* (mp)	Observaţii / Referinţe
A1	37279	9.500	Sector cadastral:125 Teren neimprejmuit;

B. Partea II. Proprietari şi acte

Inscrieri privitoare la dreptul de proprietate şi alte drepturi reale		Referinţe
24899 / 30/10/2006		
Act Notarial nr. 5962, din 20/10/2006 emis de NP Claudia Părău;		
B1	Intabulare, drept de PROPRIETATE, dobandit prin Conventie, cota actuala 1/1	A1
	1) **Măsălar Liviu**, căsătorit cu 2) **Măsălar Daniela-Mălina**	
	OBSERVATII: (provenita din conversia CF 828)	

C. Partea III. SARCINI .

Inscrieri privind dezmembramintele dreptului de proprietate, drepturi reale de garanţie şi sarcini	Referinţe
NU SUNT	

Neutilizabil în circuitul civil

Anexa Nr. 1 La Partea I

Teren

Nr cadastral	Suprafaţa (mp)*	Observaţii / Referinţe
37279	9.500	

* Suprafaţa este determinată in planul de proiecţie Stereo 70.

DETALII LINIARE IMOBIL

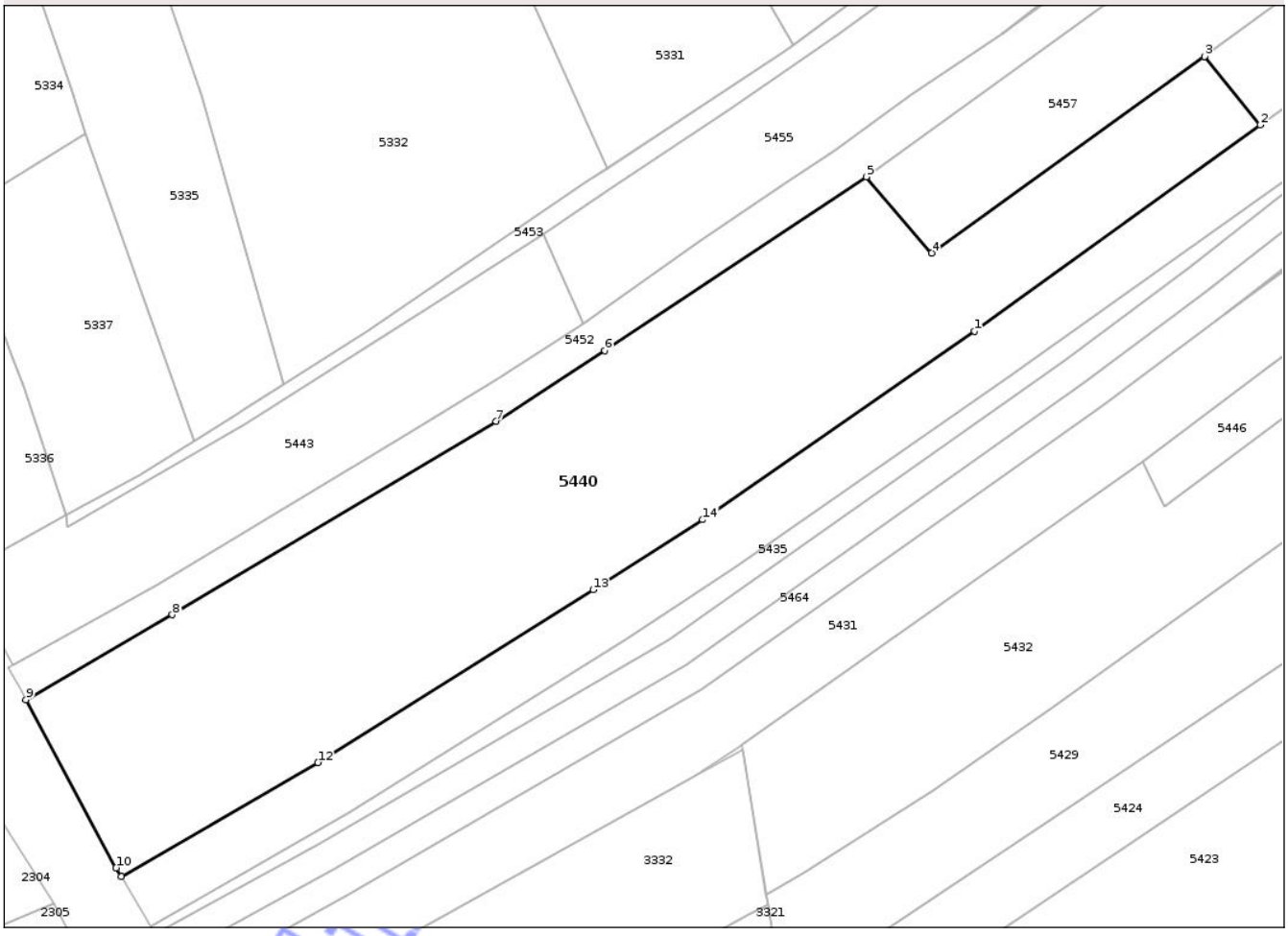

Date referitoare la teren

Crt	Categorie folosință	Intra vilan	Suprafaţa (mp)	Tarla	Parcelă	Nr. topo	Observaţii / Referinţe
1	faneata	DA	4.562	252	11306	-	
2	faneata	NU	4.938	252	11306	-	

Lungime Segmente

1) Valorile lungimilor segmentelor sunt obţinute din proiecţie în plan.

Punct început	X / Y	Punct sfârşit	X / Y	Lungime segment (** (m)
1	391.947,4 407.126,539	2	392.005,809 407.168,641	72.002
2	392.005,809 407.168,641	3	391.994,404 407.182,572	18.005
3	391.994,404 407.182,572	4	391.938,669 407.142,493	68.65
4	391.938,669 407.142,493	5	391.925,306 407.158,069	20.522

Document care conține date cu caracter personal, protejat de prevederile Regulamentului (UE) nr. 679/2016 și Legii 190/2018

Punct început	X / Y	Punct sfârşit	X / Y	Lungime segment (** (m)
5	391.925,306 407.158,069	6	391.871,836 407.122,535	64.201
6	391.871,836 407.122,535	7	391.849,66 407.108,138	26.439
7	391.849,66 407.108,138	8	391.783,472 407.068,661	77.067
8	391.783,472 407.068,661	9	391.753,559 407.051,331	34.57
9	391.753,559 407.051,331	10	391.771,963 407.016,992	38.96
10	391.771,963 407.016,992	11	391.773,011 407.015,241	2.04
11	391.773,011 407.015,241	12	391.813,244 407.038,506	46.474
12	391.813,244 407.038,506	13	391.869,481 407.073,753	66.371
13	391.869,481 407.073,753	14	391.891,852 407.088,072	26.561
14	391.891,852 407.088,072	1	391.947,4 407.126,539	67.566

** Lungimile segmentelor sunt determinate în planul de proiecţie Stereo 70 şi sunt rotunjite la 1 milimetru.
*** Distanţa dintre puncte este formată din segmente cumulate ce sunt mai mici decât valoarea 1 milimetru.

Neutilizabil în circuitul civil

DATE DESPRE IMOBILUL NR. 5439

Oficiul de Cadastru şi Publicitate Imobiliară GORJ
Biroul de Cadastru şi Publicitate Imobiliară Targu Jiu

A. Partea I. Descrierea imobilului

Nr. CF vechi:850
Nr. cadastral vechi:1252

TEREN Necunoscut

Adresa: Loc. Pociovalistea, Str Aninis, Jud. Gorj, pct. ''Huluba Aninis''

Nr. Crt	Nr cadastral Nr. topografic	Suprafaţa* (mp)	Observaţii / Referinţe
A1	37308	3.708	Sector cadastral:125 Teren neimprejmuit;

B. Partea II. Proprietari şi acte

Inscrieri privitoare la dreptul de proprietate şi alte drepturi reale		Referinţe
24897 / 30/10/2006		
Act Notarial nr. 5939, din 19/10/2006 emis de NP Titu Ionascu;		
B1	Intabulare, drept de PROPRIETATEcu titlu de drept cumpărare, dobandit prin Conventie, cota actuala 1/1	A1
	1) **Măsălar Liviu**, căsătorit cu 2) **Măsălar Daniela-Mălina**	
	OBSERVATII: (provenita din conversia CF 850)	

C. Partea III. SARCINI .

Inscrieri privind dezmembramintele dreptului de proprietate, drepturi reale de garanţie şi sarcini	Referinţe
NU SUNT	

Neutilizabil în circuitul civil

Anexa Nr. 1 La Partea I

Teren

Nr cadastral	Suprafaţa (mp)*	Observaţii / Referinţe
37308	3.708	

* Suprafaţa este determinată in planul de proiecţie Stereo 70.

DETALII LINIARE IMOBIL

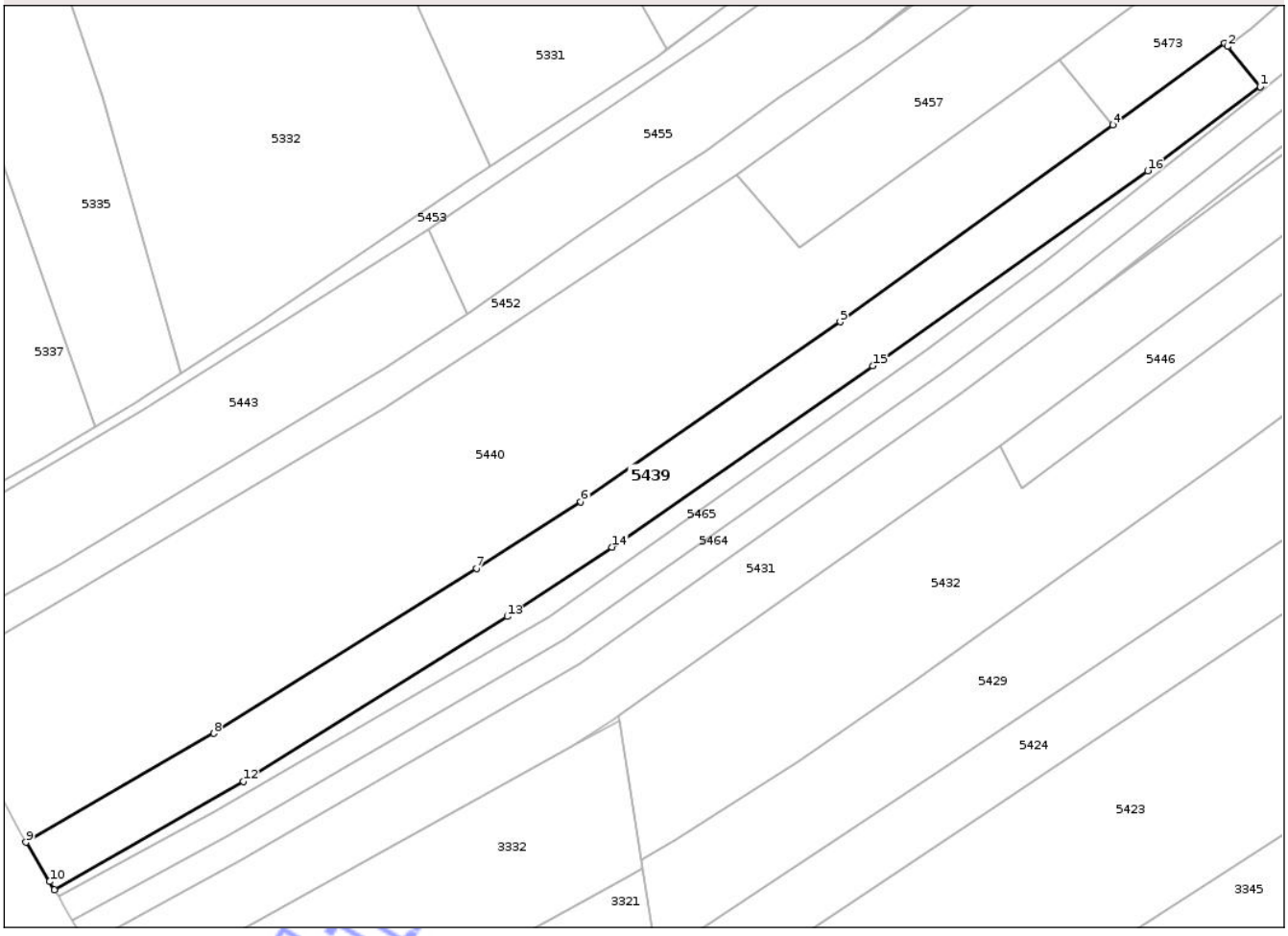

Date referitoare la teren

Crt	Categorie folosință	Intra vilan	Suprafaţa (mp)	Tarla	Parcelă	Nr. topo	Observaţii / Referinţe
1	faneata	DA	1.365	252	11318	-	
2	faneata	NU	2.343	252	11317, 11318	-	

Lungime Segmente
1) Valorile lungimilor segmentelor sunt obţinute din proiecţie în plan.

Punct început	X / Y	Punct sfârşit	X / Y	Lungime segment (** (m)
1	392.037,357 407.176,824	2	392.030,318 407.185,422	11.112
2	392.030,318 407.185,422	3	392.029,749 407.186,118	0.899
3	392.029,749 407.186,118	4	392.005,809 407.168,641	29.64
4	392.005,809 407.168,641	5	391.947,4 407.126,539	72.002

Document care conține date cu caracter personal, protejat de prevederile Regulamentului (UE) nr. 679/2016 și Legii 190/2018

Punct început	X / Y	Punct sfârşit	X / Y	Lungime segment (** (m)
5	391.947,4 407.126,539	6	391.891,852 407.088,072	67.566
6	391.891,852 407.088,072	7	391.869,481 407.073,753	26.561
7	391.869,481 407.073,753	8	391.813,244 407.038,506	66.371
8	391.813,244 407.038,506	9	391.773,011 407.015,241	46.474
9	391.773,011 407.015,241	10	391.778,066 407.006,801	9.838
10	391.778,066 407.006,801	11	391.779,114 407.005,051	2.04
11	391.779,114 407.005,051	12	391.819,598 407.028,241	46.656
12	391.819,598 407.028,241	13	391.876,073 407.063,488	66.571
13	391.876,073 407.063,488	14	391.898,519 407.078,332	26.91
14	391.898,519 407.078,332	15	391.954,364 407.117,139	68.005
15	391.954,364 407.117,139	16	392.013,238 407.158,853	72.154
16	392.013,238 407.158,853	1	392.037,357 407.176,824	30.078

** Lungimile segmentelor sunt determinate în planul de proiecţie Stereo 70 şi sunt rotunjite la 1 milimetru.
*** Distanţa dintre puncte este formată din segmente cumulate ce sunt mai mici decât valoarea 1 milimetru.

Neutilizabil în circuitul civil

DATE DESPRE IMOBILUL NR. 5444

Oficiul de Cadastru şi Publicitate Imobiliară GORJ
Biroul de Cadastru şi Publicitate Imobiliară Targu Jiu

A. Partea I. Descrierea imobilului

TEREN Extravilan

Adresa: Jud. Gorj, pct. Mlaca

Nr. Crt	Nr cadastral Nr. topografic	Suprafaţa* (mp)	Observaţii / Referinţe
A1	37436	Din acte: 2.064 Masurata: 1.682	Sector cadastral:125 Teren neimprejmuit;

B. Partea II. Proprietari şi acte

Inscrieri privitoare la dreptul de proprietate şi alte drepturi reale		Referinţe
49376 / 29/09/2015		
Act Notarial nr. 805, din 28/09/2015 emis de Cosor Delia;		
B1	Intabulare, drept de PROPRIETATEcu titlu de drept cumpărare, dobandit prin Conventie, cota actuala 1/1	A1
	1) **Mitoi Gheorghe - Florin**, căsătorit cu 2) **Mitoi Alina**, bun comun	

C. Partea III. SARCINI .

Inscrieri privind dezmembramintele dreptului de proprietate, drepturi reale de garanţie şi sarcini	Referinţe
NU SUNT	

Neutilizabil în circuitul civil

Anexa Nr. 1 La Partea I

Teren

Nr cadastral	Suprafaţa (mp)*	Observaţii / Referinţe
37436	Din acte: 2.064 Masurata: 1.682	

* Suprafaţa este determinată in planul de proiecţie Stereo 70.

DETALII LINIARE IMOBIL

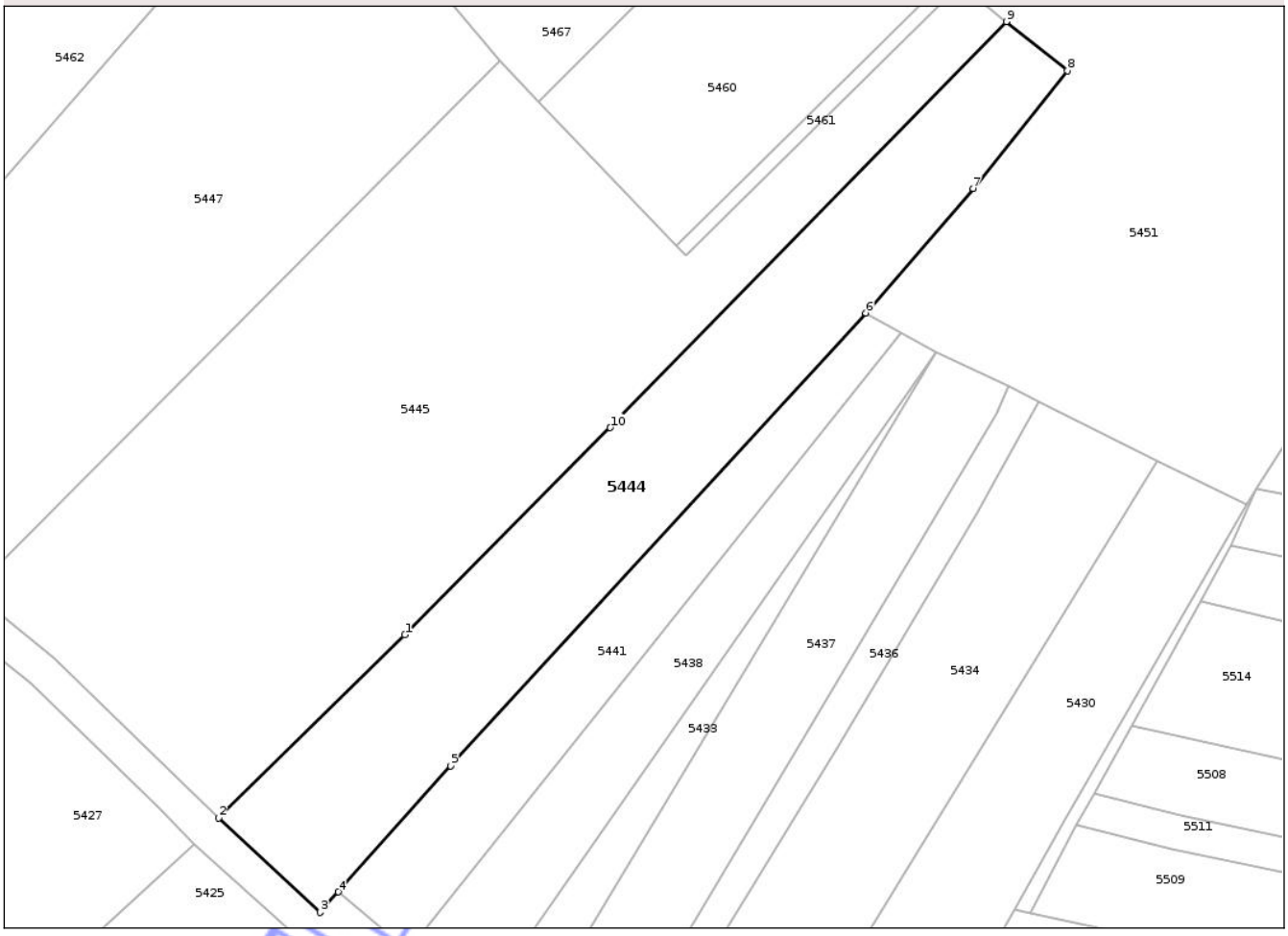

Date referitoare la teren

Crt	Categorie folosință	Intra vilan	Suprafaţa (mp)	Tarla	Parcelă	Nr. topo	Observaţii / Referinţe
1	faneata	NU	1.682	252	11375	-	

Lungime Segmente
1) Valorile lungimilor segmentelor sunt obţinute din proiecţie în plan.

Punct început	X / Y	Punct sfârşit	X / Y	Lungime segment (** (m)
1	392.222,9 407.099,646	2	392.201,257 407.078,339	30.371
2	392.201,257 407.078,339	3	392.213,018 407.067,356	16.092
3	392.213,018 407.067,356	4	392.215,169 407.069,726	3.201
4	392.215,169 407.069,726	5	392.228,247 407.084,379	19.64
5	392.228,247 407.084,379	6	392.276,516 407.137,099	71.479

Document care conține date cu caracter personal, protejat de prevederile Regulamentului (UE) nr. 679/2016 și Legii 190/2018

Punct început	X / Y	Punct sfârşit	X / Y	Lungime segment (** (m)
6	392.276,516 407.137,099	7	392.289,005 407.151,589	19.129
7	392.289,005 407.151,589	8	392.299,974 407.165,274	17.539
8	392.299,974 407.165,274	9	392.292,894 407.170,985	9.097
9	392.292,894 407.170,985	10	392.246,786 407.123,759	66.002
10	392.246,786 407.123,759	1	392.222,9 407.099,646	33.941

** Lungimile segmentelor sunt determinate în planul de proiecţie Stereo 70 şi sunt rotunjite la 1 milimetru.
*** Distanţa dintre puncte este formată din segmente cumulate ce sunt mai mici decât valoarea 1 milimetru.

Neutilizabil în circuitul civil

DATE DESPRE IMOBILUL NR. 5445

Oficiul de Cadastru şi Publicitate Imobiliară GORJ
Biroul de Cadastru şi Publicitate Imobiliară Targu Jiu

A. Partea I. Descrierea imobilului

TEREN Extravilan
Adresa: Jud. Gorj

Nr. Crt	Nr cadastral Nr. topografic	Suprafaţa* (mp)	Observaţii / Referinţe
A1		3.679	Sector cadastral:125 Teren neimprejmuit;

B. Partea II. Proprietari şi acte

Inscrieri privitoare la dreptul de proprietate şi alte drepturi reale		Referinţe
/		
Act Normativ nr. 7, din 13/03/1996 emis de Parlamentul României (art. 13, alin. 1);		
B1	Intabulare, drept de PROPRIETATE, dobandit prin Lege, cota actuala 1/1	A1
	1) **NEIDENTIFICAT NEIDENTIFICAT**	
Act Administrativ nr. 25362, din 15/12/2025 emis de Primăria Oraș Novaci;		
B2	Se notează posesia faptică în favoarea lui Burci Rodica	A1
	1) **Burci Rodica**	

C. Partea III. SARCINI .

Inscrieri privind dezmembramintele dreptului de proprietate, drepturi reale de garanţie şi sarcini	Referinţe
NU SUNT	

Neutilizabil în circuitul civil

Anexa Nr. 1 La Partea I

Teren

Nr cadastral	Suprafaţa (mp)*	Observaţii / Referinţe
	3.679	

* Suprafaţa este determinată in planul de proiecţie Stereo 70.

DETALII LINIARE IMOBIL

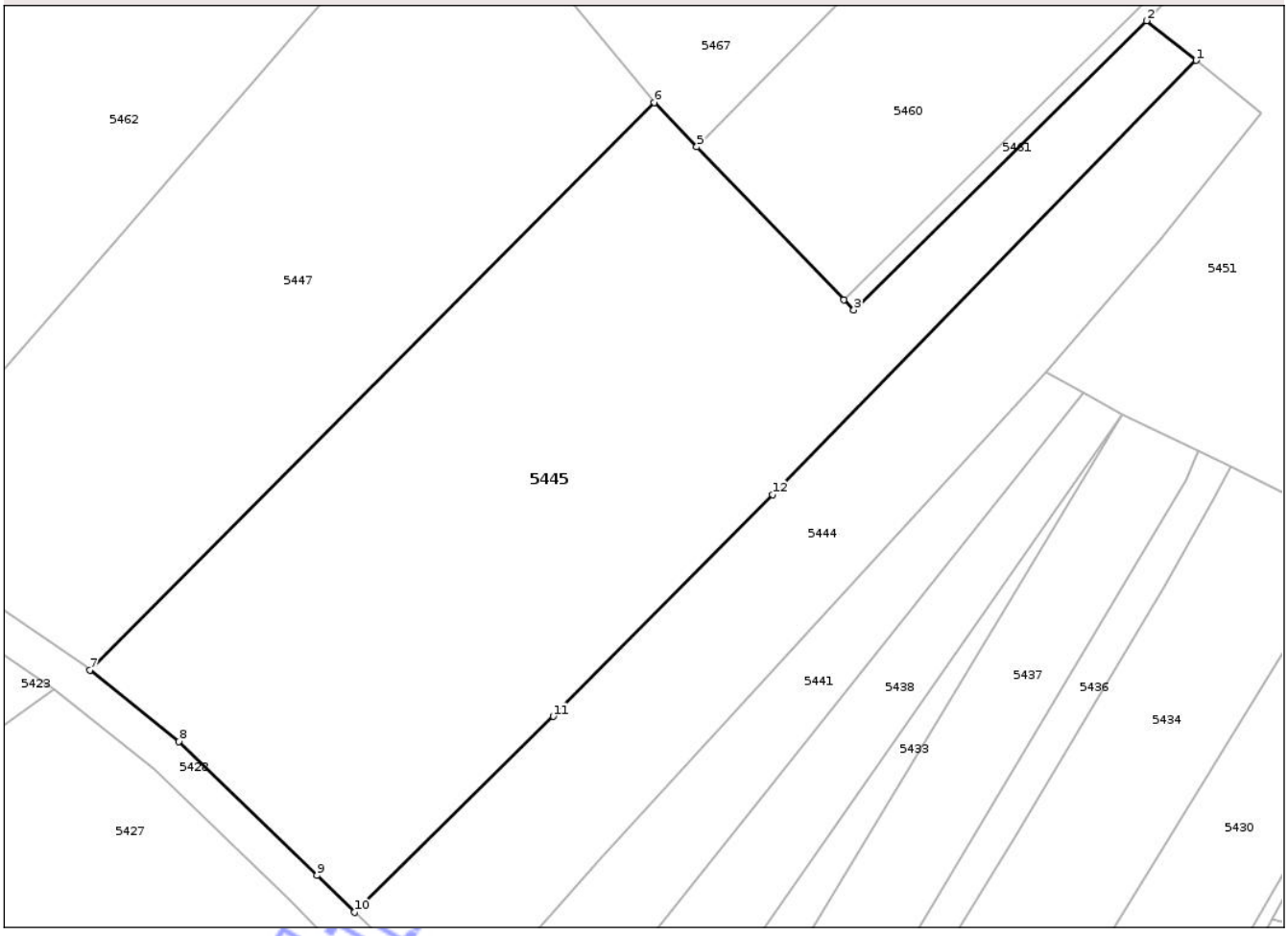

Date referitoare la teren

Crt	Categorie folosință	Intra vilan	Suprafaţa (mp)	Tarla	Parcelă	Nr. topo	Observaţii / Referinţe
1	faneata	NU	3.679	252	11371, 11372, 11374/1	-	

Lungime Segmente

1) Valorile lungimilor segmentelor sunt obţinute din proiecţie în plan.

Punct început	X / Y	Punct sfârşit	X / Y	Lungime segment (** (m)
1	392.292,894 407.170,985	2	392.287,493 407.175,304	6.916
2	392.287,493 407.175,304	3	392.255,609 407.143,855	44.784
3	392.255,609 407.143,855	4	392.254,534 407.144,97	1.549
4	392.254,534 407.144,97	5	392.238,517 407.161,587	23.08

Document care conține date cu caracter personal, protejat de prevederile Regulamentului (UE) nr. 679/2016 și Legii 190/2018

Punct început	X / Y	Punct sfârşit	X / Y	Lungime segment (** (m)
5	392.238,517 407.161,587	6	392.233,883 407.166,395	6.677
6	392.233,883 407.166,395	7	392.172,442 407.104,7	87.07
7	392.172,442 407.104,7	8	392.182,127 407.096,936	12.412
8	392.182,127 407.096,936	9	392.197,145 407.082,361	20.928
9	392.197,145 407.082,361	10	392.201,257 407.078,339	5.752
10	392.201,257 407.078,339	11	392.222,9 407.099,646	30.371
11	392.222,9 407.099,646	12	392.246,786 407.123,759	33.941
12	392.246,786 407.123,759	1	392.292,894 407.170,985	66.002

** Lungimile segmentelor sunt determinate în planul de proiecţie Stereo 70 şi sunt rotunjite la 1 milimetru.
*** Distanţa dintre puncte este formată din segmente cumulate ce sunt mai mici decât valoarea 1 milimetru.

Neutilizabil în circuitul civil

DATE DESPRE IMOBILUL NR. 5448

Oficiul de Cadastru şi Publicitate Imobiliară GORJ
Biroul de Cadastru şi Publicitate Imobiliară Targu Jiu

A. Partea I. Descrierea imobilului

TEREN Extravilan
Adresa: Jud. Gorj

Nr. Crt	Nr cadastral Nr. topografic	Suprafaţa* (mp)	Observaţii / Referinţe
A1		1.444	Sector cadastral:125 Teren neimprejmuit;

B. Partea II. Proprietari şi acte

Inscrieri privitoare la dreptul de proprietate şi alte drepturi reale		Referinţe
/		
Act Normativ nr. 7, din 13/03/1996 emis de Parlamentul României (art. 13, alin. 1);		
B1	Intabulare, drept de PROPRIETATE, dobandit prin Lege, cota actuala 1/1	A1
	1) **NEIDENTIFICAT NEIDENTIFICAT**	
Act Administrativ nr. 25365, din 15/12/2025 emis de Primăria Oraș Novaci;		
B2	Se notează posesia faptică în favoarea lui Țivlea Alin-Claudiu	A1
	1) **Țivlea Alin-Claudiu**	

C. Partea III. SARCINI .

Inscrieri privind dezmembramintele dreptului de proprietate, drepturi reale de garanţie şi sarcini	Referinţe
NU SUNT	

Neutilizabil în circuitul civil

Anexa Nr. 1 La Partea I

Teren

Nr cadastral	Suprafaţa (mp)*	Observaţii / Referinţe
	1.444	

* Suprafaţa este determinată in planul de proiecţie Stereo 70.

DETALII LINIARE IMOBIL

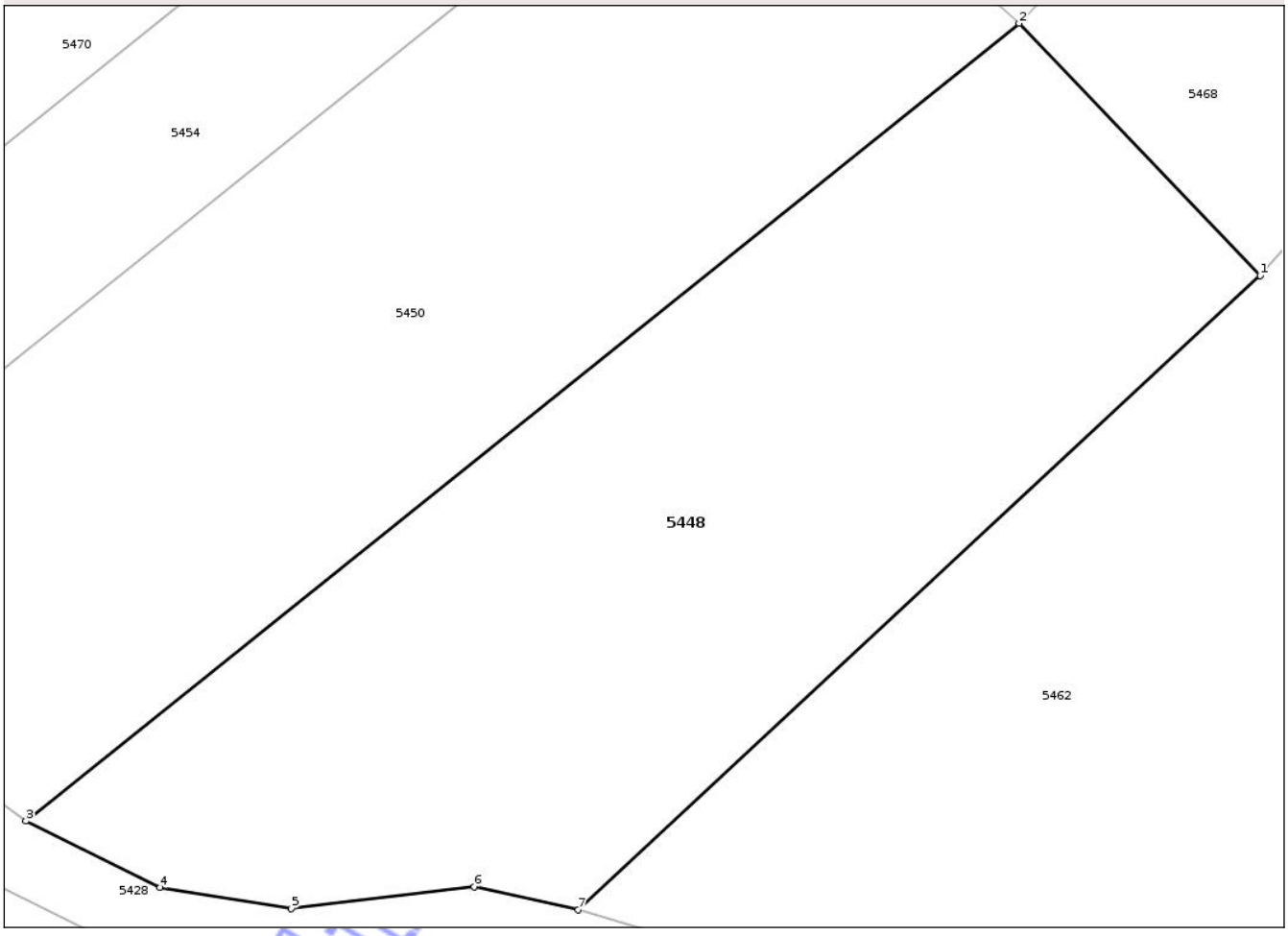

Date referitoare la teren

Crt	Categorie folosință	Intra vilan	Suprafaţa (mp)	Tarla	Parcelă	Nr. topo	Observaţii / Referinţe
1	faneata	NU	1.444	252	11361	-	

Lungime Segmente
1) Valorile lungimilor segmentelor sunt obţinute din proiecţie în plan.

Punct început	X / Y	Punct sfârşit	X / Y	Lungime segment (** (m)
1	392.153,576 407.168,087	2	392.139,728 407.182,552	20.025
2	392.139,728 407.182,552	3	392.082,749 407.136,844	73.047
3	392.082,749 407.136,844	4	392.090,454 407.133,016	8.604
4	392.090,454 407.133,016	5	392.097,971 407.131,809	7.613
5	392.097,971 407.131,809	6	392.108,474 407.133,075	10.579

Document care conține date cu caracter personal, protejat de prevederile Regulamentului (UE) nr. 679/2016 și Legii 190/2018

Punct început	X / Y	Punct sfârşit	X / Y	Lungime segment (** (m)
6	392.108,474 407.133,075	7	392.114,447 407.131,745	6.119
7	392.114,447 407.131,745	1	392.153,576 407.168,087	53.403

** Lungimile segmentelor sunt determinate în planul de proiecţie Stereo 70 şi sunt rotunjite la 1 milimetru.
*** Distanţa dintre puncte este formată din segmente cumulate ce sunt mai mici decât valoarea 1 milimetru.

Neutilizabil în circuitul civil

DATE DESPRE IMOBILUL NR. 5449

Oficiul de Cadastru şi Publicitate Imobiliară GORJ
Biroul de Cadastru şi Publicitate Imobiliară Targu Jiu

A. Partea I. Descrierea imobilului

TEREN Extravilan
Adresa: Jud. Gorj

Nr. Crt	Nr cadastral Nr. topografic	Suprafaţa* (mp)	Observaţii / Referinţe
A1		65	Sector cadastral:125 Teren neimprejmuit;

B. Partea II. Proprietari şi acte

Inscrieri privitoare la dreptul de proprietate şi alte drepturi reale		Referinţe
/		
Act Administrativ nr. 26137, din 23/12/2025 emis de Primăria Or. Novaci;		
B1	Inscrierea posesiei, drept de PROPRIETATE, dobandit prin Lege, cota actuala 1/1	A1
	1) **NEIDENTIFICAT NEIDENTIFICAT**	
Act Normativ nr. 7, din 13/03/1996 emis de Parlamentul României (,art.13);		
B2	Se notează mențiunea de proprietar neidentificat.	A1

C. Partea III. SARCINI .

Inscrieri privind dezmembramintele dreptului de proprietate, drepturi reale de garanţie şi sarcini	Referinţe
NU SUNT	

Neutilizabil în circuitul civil

Anexa Nr. 1 La Partea I

Teren

Nr cadastral	Suprafaţa (mp)*	Observaţii / Referinţe
	65	

* Suprafaţa este determinată in planul de proiecţie Stereo 70.

DETALII LINIARE IMOBIL

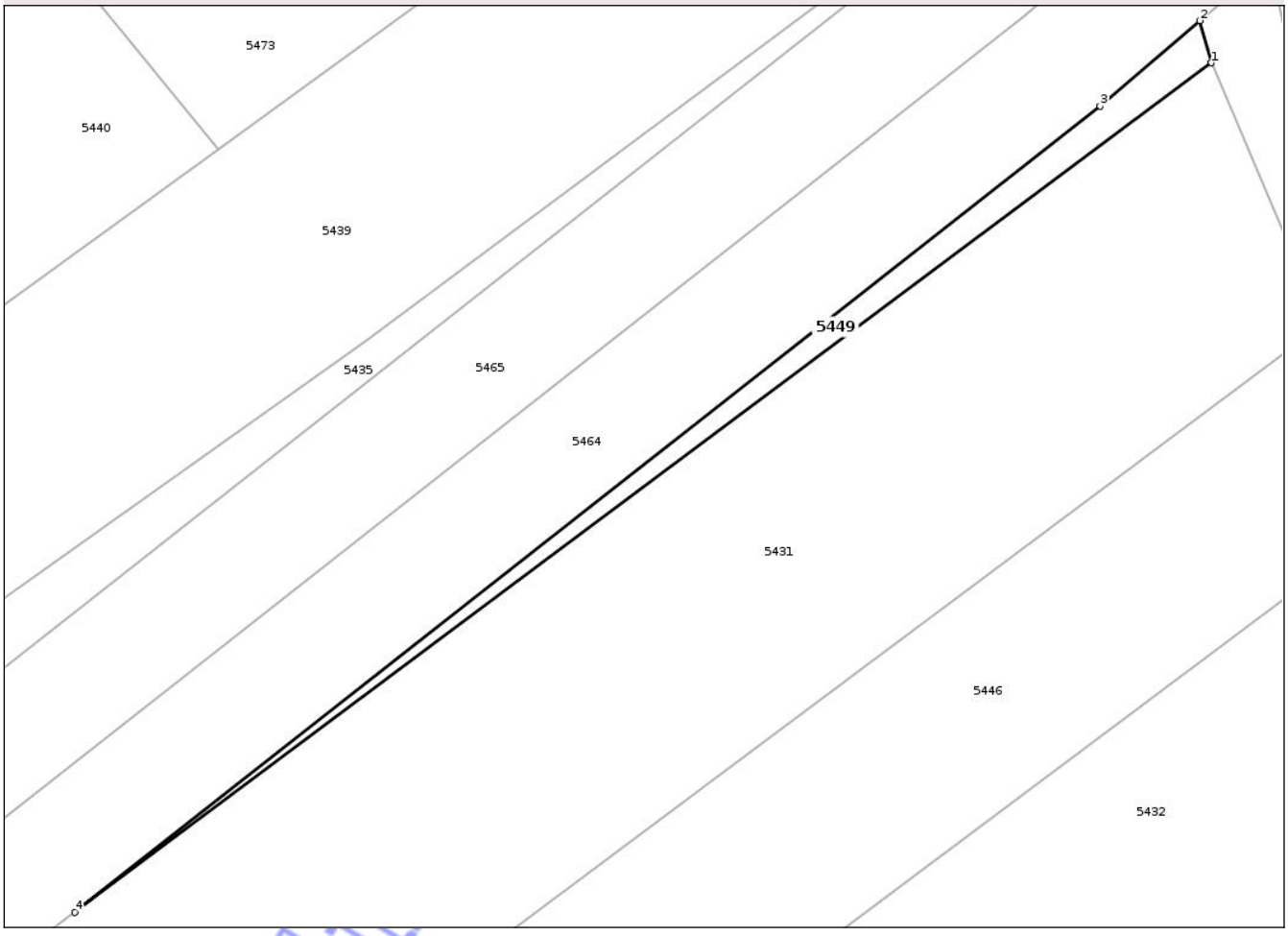

Date referitoare la teren

Crt	Categorie folosință	Intra vilan	Suprafaţa (mp)	Tarla	Parcelă	Nr. topo	Observaţii / Referinţe
1	faneata	NU	65	252	11323/2, 11324/3	-	

Lungime Segmente
1) Valorile lungimilor segmentelor sunt obţinute din proiecţie în plan.

Punct început	X / Y	Punct sfârşit	X / Y	Lungime segment (** (m)
1	392.056,26 407.173,034	2	392.055,655 407.175,166	2.217
2	392.055,655 407.175,166	3	392.050,605 407.170,837	6.652
3	392.050,605 407.170,837	4	391.998,502 407.129,927	66.244
4	391.998,502 407.129,927	1	392.056,26 407.173,034	72.071

Document care conține date cu caracter personal, protejat de prevederile Regulamentului (UE) nr. 679/2016 și Legii 190/2018

**** Lungimile segmentelor sunt determinate în planul de proiecţie Stereo 70 şi sunt rotunjite la 1 milimetru.**
***** Distanţa dintre puncte este formată din segmente cumulate ce sunt mai mici decât valoarea 1 milimetru.**

Neutilizabil în circuitul civil

DATE DESPRE IMOBILUL NR. 5450

Oficiul de Cadastru şi Publicitate Imobiliară GORJ
Biroul de Cadastru şi Publicitate Imobiliară Targu Jiu

A. Partea I. Descrierea imobilului

TEREN Extravilan
Adresa: Jud. Gorj

Nr. Crt	Nr cadastral Nr. topografic	Suprafaţa* (mp)	Observaţii / Referinţe
A1		1.522	Sector cadastral:125 Teren neimprejmuit;

B. Partea II. Proprietari şi acte

Inscrieri privitoare la dreptul de proprietate şi alte drepturi reale		Referinţe
/		
Act Normativ nr. 7, din 13/03/1996 emis de Parlamentul României (art. 13, alin. 1);		
B1	Intabulare, drept de PROPRIETATE, dobandit prin Lege, cota actuala 1/1	A1
	1) **NEIDENTIFICAT NEIDENTIFICAT**	
Act Administrativ nr. 25366, din 15/12/2025 emis de Primăria Oraș Novaci;		
B2	Se notează posesia faptică în favoarea lui Dragomir Ion	A1
	1) **Dragomir Ion**	

C. Partea III. SARCINI .

Inscrieri privind dezmembramintele dreptului de proprietate, drepturi reale de garanţie şi sarcini	Referinţe
NU SUNT	

Neutilizabil în circuitul civil

Anexa Nr. 1 La Partea I

Teren

Nr cadastral	Suprafaţa (mp)*	Observaţii / Referinţe
	1.522	

* Suprafaţa este determinată in planul de proiecţie Stereo 70.

DETALII LINIARE IMOBIL

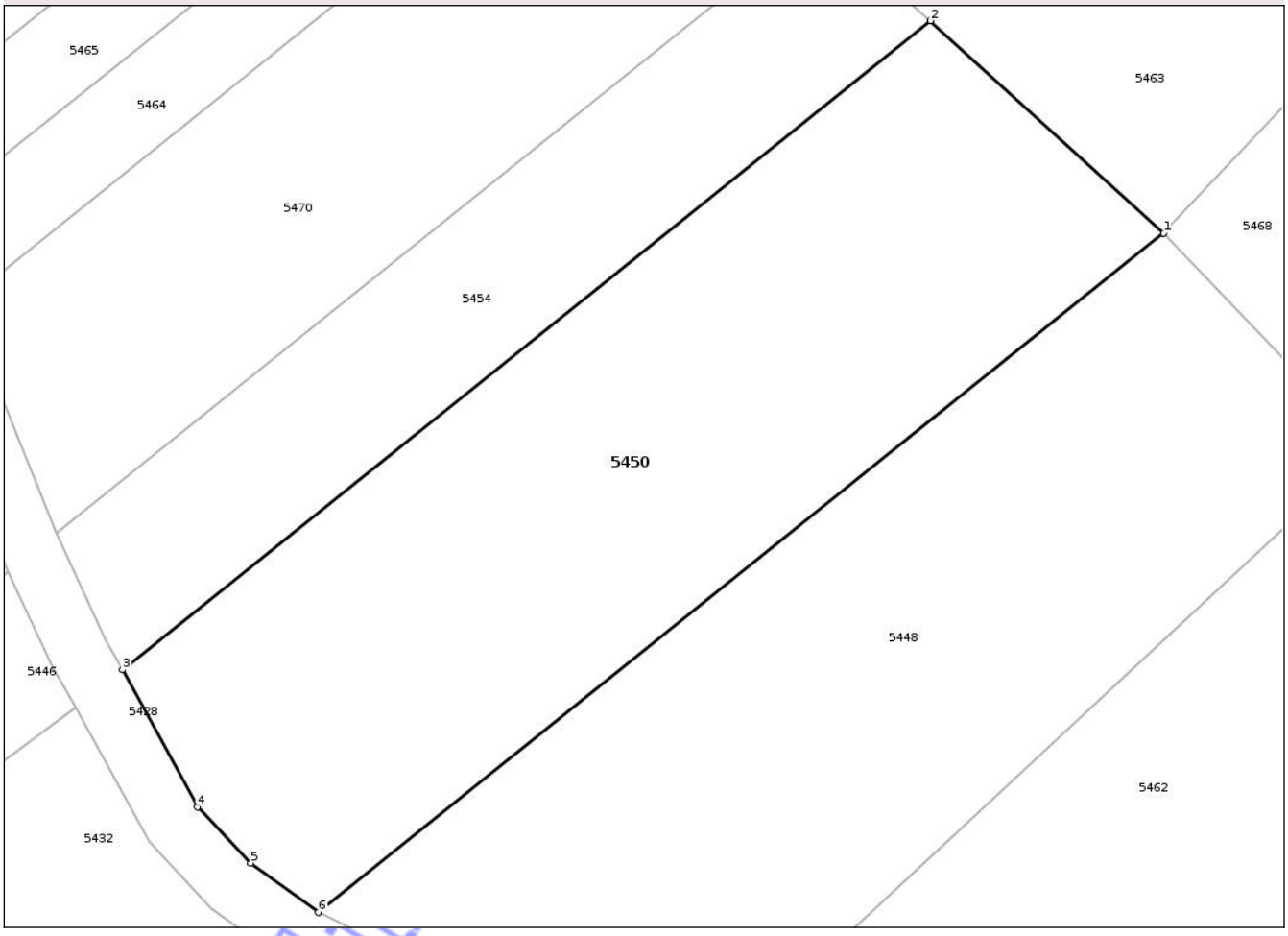

Date referitoare la teren

Crt	Categorie folosință	Intra vilan	Suprafaţa (mp)	Tarla	Parcelă	Nr. topo	Observaţii / Referinţe
1	faneata	NU	1.522	252	11339/1, 11327/2	-	

Lungime Segmente
1) Valorile lungimilor segmentelor sunt obţinute din proiecţie în plan.

Punct început	X / Y	Punct sfârşit	X / Y	Lungime segment (** (m)
1	392.139,728 407.182,552	2	392.124,007 407.196,863	21.259
2	392.124,007 407.196,863	3	392.069,538 407.153,168	69.829
3	392.069,538 407.153,168	4	392.074,596 407.143,953	10.512
4	392.074,596 407.143,953	5	392.078,199 407.140,17	5.225
5	392.078,199 407.140,17	6	392.082,749 407.136,844	5.636

Document care conține date cu caracter personal, protejat de prevederile Regulamentului (UE) nr. 679/2016 și Legii 190/2018

Punct început	X / Y	Punct sfârşit	X / Y	Lungime segment (** (m)
6	392.082,749 407.136,844	1	392.139,728 407.182,552	73.047

** Lungimile segmentelor sunt determinate în planul de proiecţie Stereo 70 şi sunt rotunjite la 1 milimetru.
*** Distanţa dintre puncte este formată din segmente cumulate ce sunt mai mici decât valoarea 1 milimetru.

Neutilizabil în circuitul civil

DATE DESPRE IMOBILUL NR. 5451

Oficiul de Cadastru şi Publicitate Imobiliară GORJ
Biroul de Cadastru şi Publicitate Imobiliară Targu Jiu

A. Partea I. Descrierea imobilului

TEREN Extravilan
Adresa: Jud. Gorj

Nr. Crt	Nr cadastral Nr. topografic	Suprafaţa* (mp)	Observaţii / Referinţe
A1		4.595	Sector cadastral:125 Teren neimprejmuit;

B. Partea II. Proprietari şi acte

Inscrieri privitoare la dreptul de proprietate şi alte drepturi reale		Referinţe
/		
Act Normativ nr. 7, din 13/03/1996 emis de Parlamentul României (art. 13, alin. 1);		
B1	Intabulare, drept de PROPRIETATE, dobandit prin Lege, cota actuala 1/1	A1
	1) **NEIDENTIFICAT NEIDENTIFICAT**	
Act Administrativ nr. 25368, din 15/12/2025 emis de Primăria Oraș Novaci;		
B2	Se notează posesia faptică în favoarea lui Tănăsescu Ion	A1
	1) **Tănăsescu Ion**	

C. Partea III. SARCINI .

Inscrieri privind dezmembramintele dreptului de proprietate, drepturi reale de garanţie şi sarcini	Referinţe
NU SUNT	

Neutilizabil în circuitul civil

Anexa Nr. 1 La Partea I

Teren

Nr cadastral	Suprafaţa (mp)*	Observaţii / Referinţe
	4.595	

* Suprafaţa este determinată in planul de proiecţie Stereo 70.

DETALII LINIARE IMOBIL

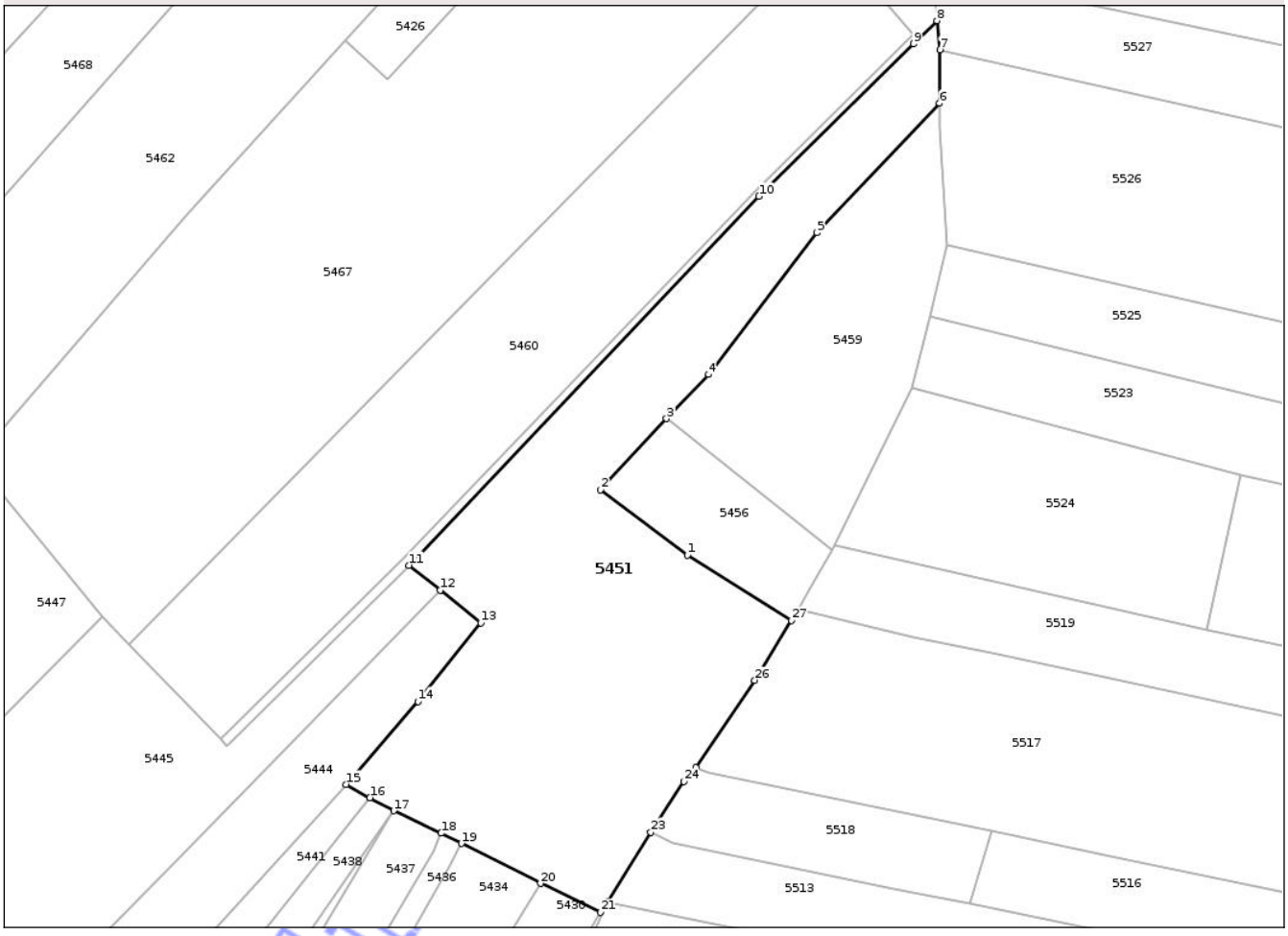

Date referitoare la teren

Crt	Categorie folosință	Intra vilan	Suprafaţa (mp)	Tarla	Parcelă	Nr. topo	Observaţii / Referinţe
1	faneata	NU	4.325	252	11376/1, 11380/1, 11381, 11382	-	
2	pasune	NU	270	252	11376/1	-	tufăriș

Lungime Segmente

1) Valorile lungimilor segmentelor sunt obţinute din proiecţie în plan.

Punct început	X / Y	Punct sfârşit	X / Y	Lungime segment (** (m)
1	392.336,075 407.177,091	2	392.320,921 407.188,481	18.957
3	392.332,441 407.200,898	4	392.339,753 407.208,599	10.62
5	392.358,681 407.233,304	6	392.380,104 407.255,895	31.133

Punct început	X / Y	Punct sfârşit	X / Y	Lungime segment (** (m)
2	392.320,921 407.188,481	3	392.332,441 407.200,898	16.938
4	392.339,753 407.208,599	5	392.358,681 407.233,304	31.123
6	392.380,104 407.255,895	7	392.380,142 407.265,186	9.291

Document care conține date cu caracter personal, protejat de prevederile Regulamentului (UE) nr. 679/2016 și Legii 190/2018

Punct început	X / Y	Punct sfârşit	X / Y	Lungime segment (** (m)
7	392.380,142 407.265,186	8	392.379,659 407.270,265	5.102
9	392.375,572 407.266,231	10	392.348,58 407.239,634	37.894
11	392.287,493 407.175,304	12	392.292,894 407.170,985	6.916
13	392.299,974 407.165,274	14	392.289,005 407.151,589	17.539
15	392.276,516 407.137,099	16	392.280,645 407.134,793	4.729
17	392.284,778 407.132,515	18	392.293,086 407.128,59	9.189
19	392.296,622 407.126,796	20	392.310,438 407.119,85	15.463
21	392.320,895 407.114,798	22	392.322,028 407.116,602	2.13
23	392.329,682 407.128,79	24	392.335,445 407.137,63	10.552
25	392.337,526 407.140,024	26	392.347,831 407.155,265	18.398
27	392.354,242 407.165,695	1	392.336,075 407.177,091	21.446

Punct început	X / Y	Punct sfârşit	X / Y	Lungime segment (** (m)
8	392.379,659 407.270,265	9	392.375,572 407.266,231	5.742
10	392.348,58 407.239,634	11	392.287,493 407.175,304	88.713
12	392.292,894 407.170,985	13	392.299,974 407.165,274	9.097
14	392.289,005 407.151,589	15	392.276,516 407.137,099	19.129
16	392.280,645 407.134,793	17	392.284,778 407.132,515	4.719
18	392.293,086 407.128,59	19	392.296,622 407.126,796	3.966
20	392.310,438 407.119,85	21	392.320,895 407.114,798	11.613
22	392.322,028 407.116,602	23	392.329,682 407.128,79	14.392
24	392.335,445 407.137,63	25	392.337,526 407.140,024	3.172
26	392.347,831 407.155,265	27	392.354,242 407.165,695	12.242

**** Lungimile segmentelor sunt determinate în planul de proiecţie Stereo 70 şi sunt rotunjite la 1 milimetru.**
***** Distanţa dintre puncte este formată din segmente cumulate ce sunt mai mici decât valoarea 1 milimetru.**

Neutilizabil în circuitul civil

DATE DESPRE IMOBILUL NR. 5452

Oficiul de Cadastru şi Publicitate Imobiliară GORJ
Biroul de Cadastru şi Publicitate Imobiliară Targu Jiu

A. Partea I. Descrierea imobilului

Nr. CF vechi:1073
Nr. cadastral vechi:1461

TEREN Necunoscut

Adresa: Loc. Pociovalistea, Str Aniniș, Jud. Gorj, pct Huluba Aniniș

Nr. Crt	Nr cadastral Nr. topografic	Suprafaţa* (mp)	Observaţii / Referinţe
A1	37327	3.243	Sector cadastral:125 Teren neimprejmuit;

B. Partea II. Proprietari şi acte

Inscrieri privitoare la dreptul de proprietate şi alte drepturi reale		Referinţe
31254 / 19/10/2007		
Act Notarial nr. 5745, din 26/09/2007 emis de -;		
B1	Intabulare, drept de PROPRIETATEcu titlul de drept cumpărare, dobandit prin Conventie, cota actuala 1/1	A1
	1) **Măsălar Liviu** 2) **Măsălar Daniela Mălina**, bun comun	
	OBSERVATII: (provenita din conversia CF 1073)	

C. Partea III. SARCINI .

Inscrieri privind dezmembramintele dreptului de proprietate, drepturi reale de garanţie şi sarcini	Referinţe
NU SUNT	

Neutilizabil în circuitul civil

Anexa Nr. 1 La Partea I

Teren

Nr cadastral	Suprafaţa (mp)*	Observaţii / Referinţe
37327	3.243	

* Suprafaţa este determinată in planul de proiecţie Stereo 70.

DETALII LINIARE IMOBIL

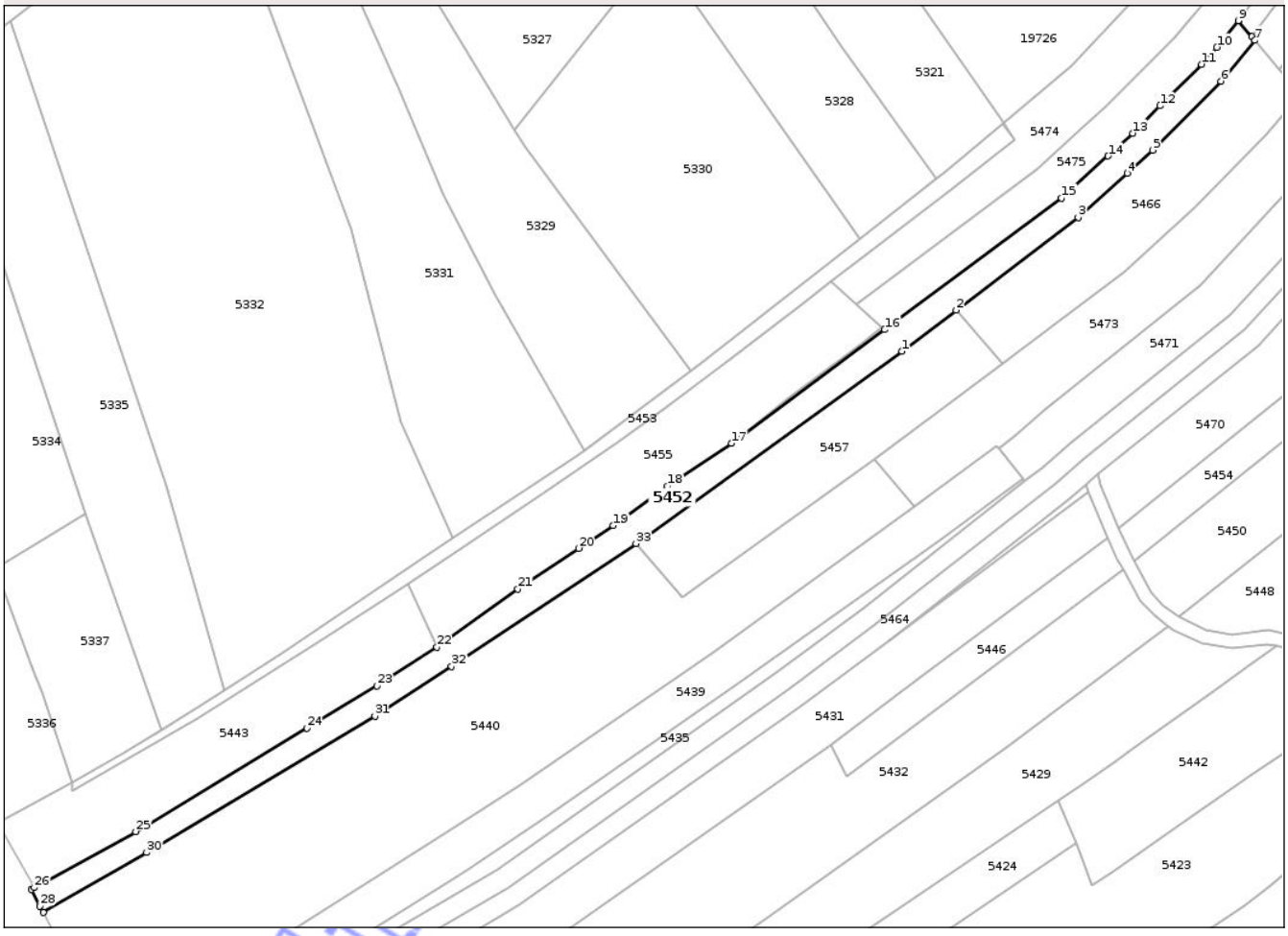

Date referitoare la teren

Crt	Categorie folosință	Intra vilan	Suprafaţa (mp)	Tarla	Parcelă	Nr. topo	Observaţii / Referinţe
1	faneata	DA	786	252	11305	-	
2	faneata	NU	120	252	11305	-	
3	pasune	NU	1.301	252	11305	-	tufăriș
4	faneata	NU	1.036	252	11305, 11312/2	-	

Lungime Segmente

1) Valorile lungimilor segmentelor sunt obţinute din proiecţie în plan.

Punct început	X / Y	Punct sfârşit	X / Y	Lungime segment (** (m)
1	392.002,352 407.213,664	2	392.018,064 407.225,58	19.72
3	392.053,444 407.252,41	4	392.067,648 407.265,147	19.078
5	392.074,922 407.271,918	6	392.094,784 407.291,864	28.149

Punct început	X / Y	Punct sfârşit	X / Y	Lungime segment (** (m)
2	392.018,064 407.225,58	3	392.053,444 407.252,41	44.403
4	392.067,648 407.265,147	5	392.074,922 407.271,918	9.938
6	392.094,784 407.291,864	7	392.104,665 407.303,648	15.378

Document care conține date cu caracter personal, protejat de prevederile Regulamentului (UE) nr. 679/2016 și Legii 190/2018

Punct început	X / Y	Punct sfârşit	X / Y	Lungime segment (** (m)
7	392.104,665 407.303,648	8	392.103,784 407.304,675	1.353
9	392.099,778 407.309,344	10	392.093,561 407.301,629	9.908
11	392.089,105 407.296,768	12	392.077,132 407.284,734	16.976
13	392.069,21 407.276,79	14	392.062,096 407.270,18	9.71
15	392.048,526 407.258,078	16	391.997,307 407.219,93	63.864
17	391.952,955 407.187,059	18	391.934,418 407.174,626	22.321
19	391.918,723 407.163,257	20	391.908,66 407.156,692	12.015
21	391.891,052 407.144,888	22	391.867,576 407.128,076	28.874
23	391.850,191 407.116,924	24	391.829,994 407.104,686	23.615
25	391.780,332 407.074,73	26	391.750,957 407.058,462	33.578
27	391.750,016 407.057,942	28	391.752,596 407.053,129	5.461
29	391.753,559 407.051,331	30	391.783,472 407.068,661	34.57
31	391.849,66 407.108,138	32	391.871,836 407.122,535	26.439
33	391.925,306 407.158,069	1	392.002,352 407.213,664	95.009

Punct început	X / Y	Punct sfârşit	X / Y	Lungime segment (** (m)
8	392.103,784 407.304,675	9	392.099,778 407.309,344	6.152
10	392.093,561 407.301,629	11	392.089,105 407.296,768	6.595
12	392.077,132 407.284,734	13	392.069,21 407.276,79	11.218
14	392.062,096 407.270,18	15	392.048,526 407.258,078	18.183
16	391.997,307 407.219,93	17	391.952,955 407.187,059	55.205
18	391.934,418 407.174,626	19	391.918,723 407.163,257	19.38
20	391.908,66 407.156,692	21	391.891,052 407.144,888	21.199
22	391.867,576 407.128,076	23	391.850,191 407.116,924	20.655
24	391.829,994 407.104,686	25	391.780,332 407.074,73	57.997
26	391.750,957 407.058,462	27	391.750,016 407.057,942	1.076
28	391.752,596 407.053,129	29	391.753,559 407.051,331	2.04
30	391.783,472 407.068,661	31	391.849,66 407.108,138	77.067
32	391.871,836 407.122,535	33	391.925,306 407.158,069	64.201

**** Lungimile segmentelor sunt determinate în planul de proiecţie Stereo 70 şi sunt rotunjite la 1 milimetru.**
***** Distanţa dintre puncte este formată din segmente cumulate ce sunt mai mici decât valoarea 1 milimetru.**

Neutilizabil în circuitul civil

DATE DESPRE IMOBILUL NR. 5453

Oficiul de Cadastru şi Publicitate Imobiliară GORJ
Biroul de Cadastru şi Publicitate Imobiliară Targu Jiu

A. Partea I. Descrierea imobilului

TEREN Necunoscut

Adresa: Loc. Pociovalistea, Jud. Gorj

Nr. Crt	Nr cadastral Nr. topografic	Suprafaţa* (mp)	Observaţii / Referinţe
A1		1.231	Sector cadastral:125 Teren neimprejmuit;

B. Partea II. Proprietari şi acte

Inscrieri privitoare la dreptul de proprietate şi alte drepturi reale		Referinţe
/		
Act Administrativ nr. 26137, din 23/12/2025 emis de Primăria Or. Novaci;		
B1	Inscrierea posesiei, drept de PROPRIETATE, dobandit prin Lege, cota actuala 1/1	A1
	1) **NEIDENTIFICAT NEIDENTIFICAT**	
Act Normativ nr. 7, din 13/03/1996 emis de Parlamentul României (,art.13);		
B2	Se notează mențiunea de proprietar neidentificat.	A1

C. Partea III. SARCINI .

Inscrieri privind dezmembramintele dreptului de proprietate, drepturi reale de garanţie şi sarcini	Referinţe
NU SUNT	

Neutilizabil în circuitul civil

Anexa Nr. 1 La Partea I

Teren

Nr cadastral	Suprafaţa (mp)*	Observaţii / Referinţe
	1.231	

* Suprafaţa este determinată in planul de proiecţie Stereo 70.

DETALII LINIARE IMOBIL

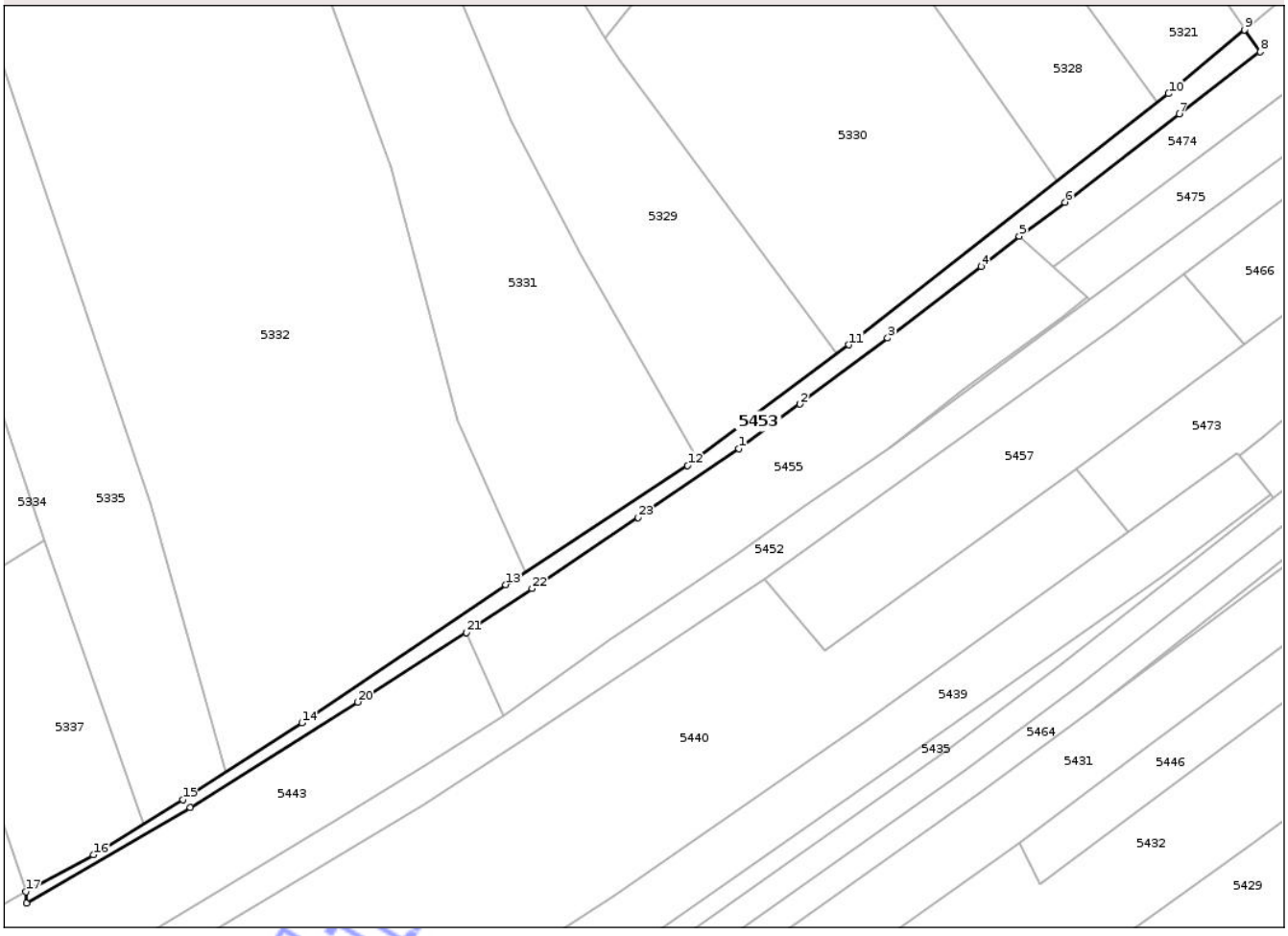

Date referitoare la teren

Crt	Categorie folosință	Intra vilan	Suprafaţa (mp)	Tarla	Parcelă	Nr. topo	Observaţii / Referinţe
1	pasune	DA	1	252	11303/2	-	
2	pasune	NU	1.230	252	11298/3, 11302/2, 11303/2	-	

Lungime Segmente

1) Valorile lungimilor segmentelor sunt obţinute din proiecţie în plan.

Punct început	X / Y	Punct sfârşit	X / Y	Lungime segment (** (m)
1	391.919,617 407.187,024	2	391.933,153 407.196,876	16.741
3	391.952,556 407.211,47	4	391.973,261 407.227,289	26.056
5	391.981,67 407.234,017	6	391.991,798 407.241,504	12.596
7	392.017,068 407.261,035	8	392.035,031 407.274,767	22.609

Punct început	X / Y	Punct sfârşit	X / Y	Lungime segment (** (m)
2	391.933,153 407.196,876	3	391.952,556 407.211,47	24.279
4	391.973,261 407.227,289	5	391.981,67 407.234,017	10.769
6	391.991,798 407.241,504	7	392.017,068 407.261,035	31.938
8	392.035,031 407.274,767	9	392.031,564 407.279,625	5.968

Document care conține date cu caracter personal, protejat de prevederile Regulamentului (UE) nr. 679/2016 și Legii 190/2018

Punct început	X / Y	Punct sfârşit	X / Y	Lungime segment (** (m)
9	392.031,564 407.279,625	10	392.014,75 407.265,514	21.95
11	391.943,944 407.210,005	12	391.908,291 407.183,321	44.532
13	391.868,028 407.156,954	14	391.822,906 407.126,424	54.48
15	391.796,528 407.109,424	16	391.776,743 407.097,281	23.213
17	391.761,813 407.089,088	18	391.761,92 407.086,546	2.545
19	391.798,232 407.107,657	20	391.835,282 407.131,036	43.809
21	391.859,33 407.146,36	22	391.873,847 407.156,144	17.506
23	391.897,308 407.171,833	1	391.919,617 407.187,024	26.99

Punct început	X / Y	Punct sfârşit	X / Y	Lungime segment (** (m)
10	392.014,75 407.265,514	11	391.943,944 407.210,005	89.972
12	391.908,291 407.183,321	13	391.868,028 407.156,954	48.128
14	391.822,906 407.126,424	15	391.796,528 407.109,424	31.382
16	391.776,743 407.097,281	17	391.761,813 407.089,088	17.031
18	391.761,92 407.086,546	19	391.798,232 407.107,657	42.003
20	391.835,282 407.131,036	21	391.859,33 407.146,36	28.516
22	391.873,847 407.156,144	23	391.897,308 407.171,833	28.223

**** Lungimile segmentelor sunt determinate în planul de proiecţie Stereo 70 şi sunt rotunjite la 1 milimetru.**
***** Distanţa dintre puncte este formată din segmente cumulate ce sunt mai mici decât valoarea 1 milimetru.**

Neutilizabil în circuitul civil

DATE DESPRE IMOBILUL NR. 5454

Oficiul de Cadastru şi Publicitate Imobiliară GORJ
Biroul de Cadastru şi Publicitate Imobiliară Targu Jiu

A. Partea I. Descrierea imobilului

TEREN Extravilan
Adresa: Jud. Gorj

Nr. Crt	Nr cadastral Nr. topografic	Suprafaţa* (mp)	Observaţii / Referinţe
A1		680	Sector cadastral:125 Teren neimprejmuit;

B. Partea II. Proprietari şi acte

Inscrieri privitoare la dreptul de proprietate şi alte drepturi reale		Referinţe
/		
Act Administrativ nr. 26137, din 23/12/2025 emis de Primăria Or. Novaci;		
B1	Inscrierea posesiei, drept de PROPRIETATE, dobandit prin Lege, cota actuala 1/1	A1
	1) **NEIDENTIFICAT NEIDENTIFICAT**	
Act Normativ nr. 7, din 13/03/1996 emis de Parlamentul României (,art.13);		
B2	Se notează mențiunea de proprietar neidentificat.	A1

C. Partea III. SARCINI .

Inscrieri privind dezmembramintele dreptului de proprietate, drepturi reale de garanţie şi sarcini	Referinţe
NU SUNT	

Neutilizabil în circuitul civil

Anexa Nr. 1 La Partea I

Teren

Nr cadastral	Suprafaţa (mp)*	Observaţii / Referinţe
	680	

* Suprafaţa este determinată in planul de proiecţie Stereo 70.

DETALII LINIARE IMOBIL

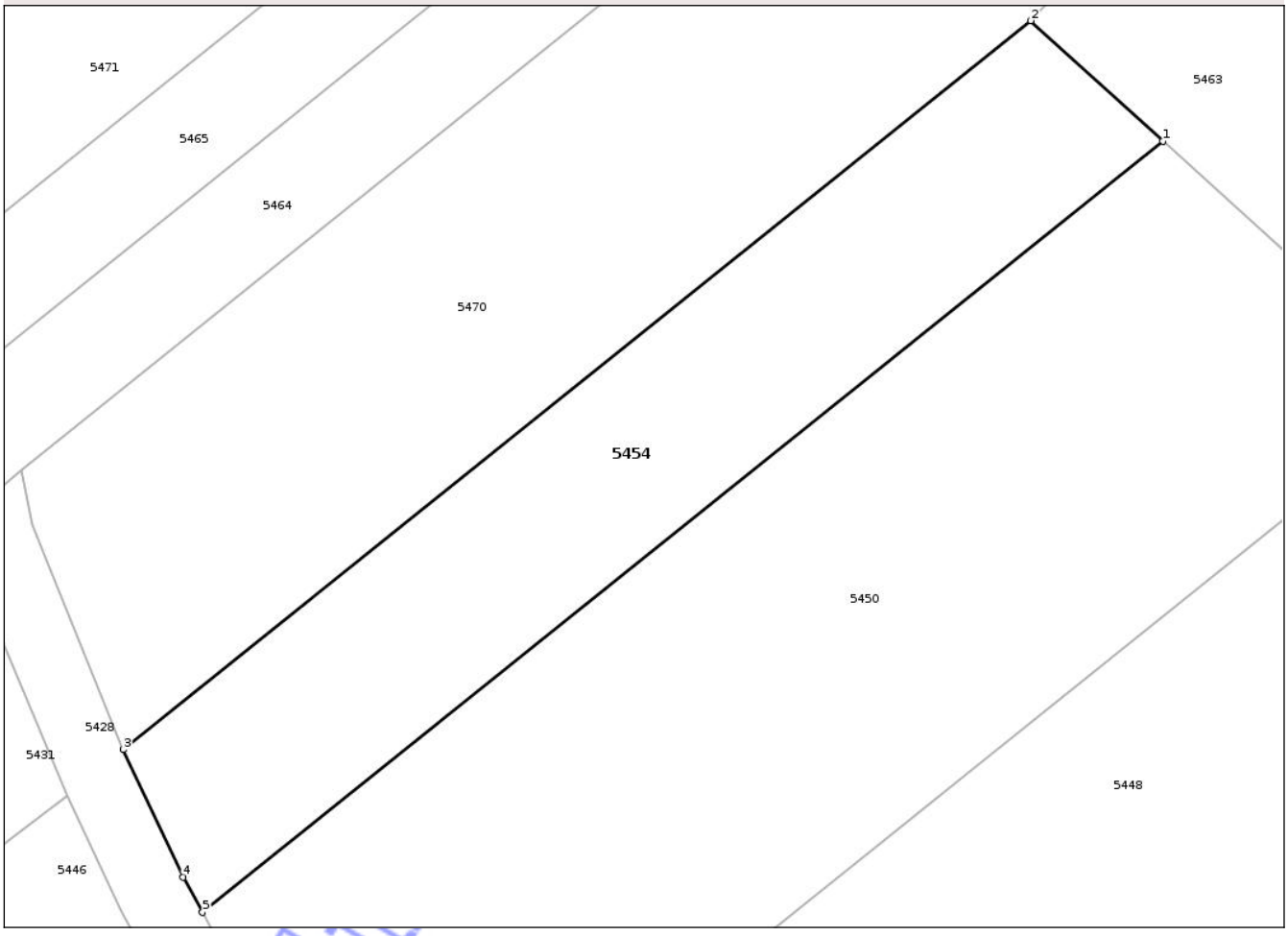

Date referitoare la teren

Crt	Categorie folosință	Intra vilan	Suprafaţa (mp)	Tarla	Parcelă	Nr. topo	Observaţii / Referinţe
1	faneata	NU	680	252	11327/1	-	

Lungime Segmente
1) Valorile lungimilor segmentelor sunt obţinute din proiecţie în plan.

Punct început	X / Y	Punct sfârşit	X / Y	Lungime segment (** (m)
1	392.124,007 407.196,863	2	392.116,52 407.203,678	10.123
2	392.116,52 407.203,678	3	392.065,057 407.162,394	65.976
3	392.065,057 407.162,394	4	392.068,445 407.155,159	7.989
4	392.068,445 407.155,159	5	392.069,538 407.153,168	2.271
5	392.069,538 407.153,168	1	392.124,007 407.196,863	69.829

Document care conține date cu caracter personal, protejat de prevederile Regulamentului (UE) nr. 679/2016 și Legii 190/2018

** Lungimile segmentelor sunt determinate în planul de proiecţie Stereo 70 şi sunt rotunjite la 1 milimetru.
*** Distanţa dintre puncte este formată din segmente cumulate ce sunt mai mici decât valoarea 1 milimetru.

Neutilizabil în circuitul civil

DATE DESPRE IMOBILUL NR. 5455

Oficiul de Cadastru şi Publicitate Imobiliară GORJ
Biroul de Cadastru şi Publicitate Imobiliară Targu Jiu

A. Partea I. Descrierea imobilului

TEREN Extravilan
Adresa: Jud. Gorj

Nr. Crt	Nr cadastral Nr. topografic	Suprafaţa* (mp)	Observaţii / Referinţe
A1		2.977	Sector cadastral:125 Teren imprejmuit;

B. Partea II. Proprietari şi acte

Inscrieri privitoare la dreptul de proprietate şi alte drepturi reale		Referinţe
/		
Act Normativ nr. 7, din 13/03/1996 emis de Parlamentul României (art. 13, alin. 1);		
B1	Intabulare, drept de PROPRIETATE, dobandit prin Lege, cota actuala 1/1	A1
	1) **NEIDENTIFICAT NEIDENTIFICAT**	
Act Administrativ nr. 25369, din 15/12/2025 emis de Primăria Oraș Novaci;		
B2	Se notează posesia faptică în favoarea lui Ciucur Maria-Bianca	A1
	1) **Ciucur Maria-Bianca**	

C. Partea III. SARCINI .

Inscrieri privind dezmembramintele dreptului de proprietate, drepturi reale de garanţie şi sarcini	Referinţe
NU SUNT	

Neutilizabil în circuitul civil

Anexa Nr. 1 La Partea I

Teren

Nr cadastral	Suprafaţa (mp)*	Observaţii / Referinţe
	2.977	

* Suprafaţa este determinată in planul de proiecţie Stereo 70.

DETALII LINIARE IMOBIL

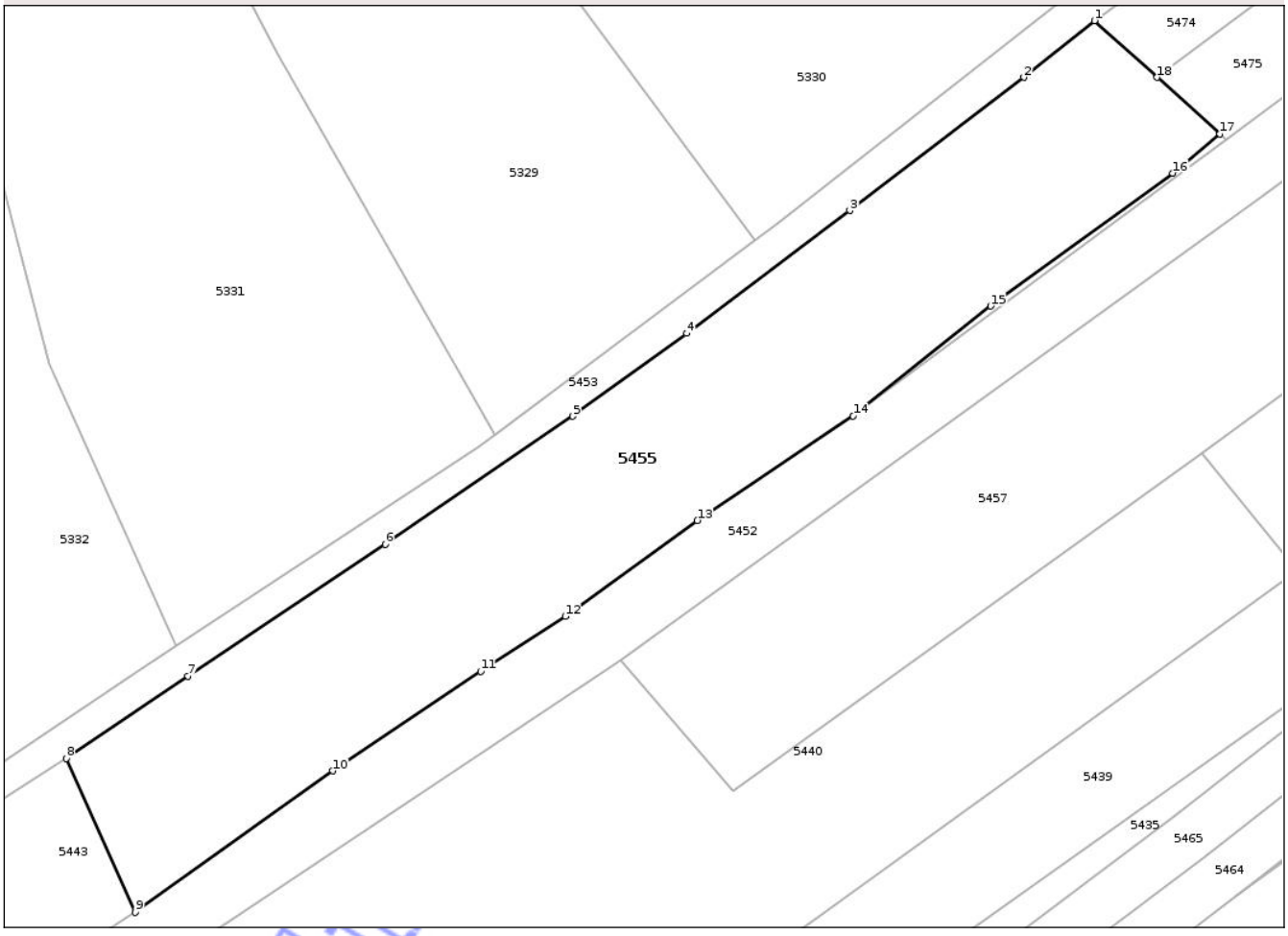

Date referitoare la teren

Crt	Categorie folosință	Intra vilan	Suprafaţa (mp)	Tarla	Parcelă	Nr. topo	Observaţii / Referinţe
1	faneata	NU	2.977	252	11302, 11305/1	-	

Lungime Segmente
1) Valorile lungimilor segmentelor sunt obţinute din proiecţie în plan.

Punct început	X / Y	Punct sfârşit	X / Y	Lungime segment (** (m)
1	391.981,67 407.234,017	2	391.973,261 407.227,289	10.769
2	391.973,261 407.227,289	3	391.952,556 407.211,47	26.056
3	391.952,556 407.211,47	4	391.933,153 407.196,876	24.279
4	391.933,153 407.196,876	5	391.919,617 407.187,024	16.741
5	391.919,617 407.187,024	6	391.897,308 407.171,833	26.99

Document care conține date cu caracter personal, protejat de prevederile Regulamentului (UE) nr. 679/2016 și Legii 190/2018

Punct început	X / Y	Punct sfârşit	X / Y	Lungime segment (** (m)
6	391.897,308 407.171,833	7	391.873,847 407.156,144	28.223
7	391.873,847 407.156,144	8	391.859,33 407.146,36	17.506
8	391.859,33 407.146,36	9	391.867,576 407.128,076	20.057
9	391.867,576 407.128,076	10	391.891,052 407.144,888	28.874
10	391.891,052 407.144,888	11	391.908,66 407.156,692	21.199
11	391.908,66 407.156,692	12	391.918,723 407.163,257	12.015
12	391.918,723 407.163,257	13	391.934,418 407.174,626	19.38
13	391.934,418 407.174,626	14	391.952,955 407.187,059	22.321
14	391.952,955 407.187,059	15	391.969,324 407.200,109	20.934
15	391.969,324 407.200,109	16	391.990,986 407.215,896	26.804
16	391.990,986 407.215,896	17	391.996,616 407.220,553	7.306
17	391.996,616 407.220,553	18	391.989,134 407.227,292	10.07
18	391.989,134 407.227,292	1	391.981,67 407.234,017	10.047

** Lungimile segmentelor sunt determinate în planul de proiecţie Stereo 70 şi sunt rotunjite la 1 milimetru.
*** Distanţa dintre puncte este formată din segmente cumulate ce sunt mai mici decât valoarea 1 milimetru.

Neutilizabil în circuitul civil

DATE DESPRE IMOBILUL NR. 5456

Oficiul de Cadastru şi Publicitate Imobiliară GORJ
Biroul de Cadastru şi Publicitate Imobiliară Targu Jiu

A. Partea I. Descrierea imobilului

TEREN Extravilan
Adresa: Jud. Gorj

Nr. Crt	Nr cadastral Nr. topografic	Suprafaţa* (mp)	Observaţii / Referinţe
A1		614	Sector cadastral:125 Teren neimprejmuit;

B. Partea II. Proprietari şi acte

Inscrieri privitoare la dreptul de proprietate şi alte drepturi reale		Referinţe
/		
Act Normativ nr. 7, din 13/03/1996 emis de Parlamentul României (art. 13, alin. 1);		
B1	Intabulare, drept de PROPRIETATE, dobandit prin Lege, cota actuala 1/1	A1
	1) **NEIDENTIFICAT NEIDENTIFICAT**	
Act Administrativ nr. 25370, din 15/12/2025 emis de Primăria Oraș Novaci;		
B2	Se notează posesia faptică în favoarea lui Moța Ispas-Ionuț	A1
	1) **Moța Ispas-Ionuț**	

C. Partea III. SARCINI .

Inscrieri privind dezmembramintele dreptului de proprietate, drepturi reale de garanţie şi sarcini	Referinţe
NU SUNT	

Neutilizabil în circuitul civil

Anexa Nr. 1 La Partea I

Teren

Nr cadastral	Suprafaţa (mp)*	Observaţii / Referinţe
	614	

* Suprafaţa este determinată in planul de proiecţie Stereo 70.

DETALII LINIARE IMOBIL

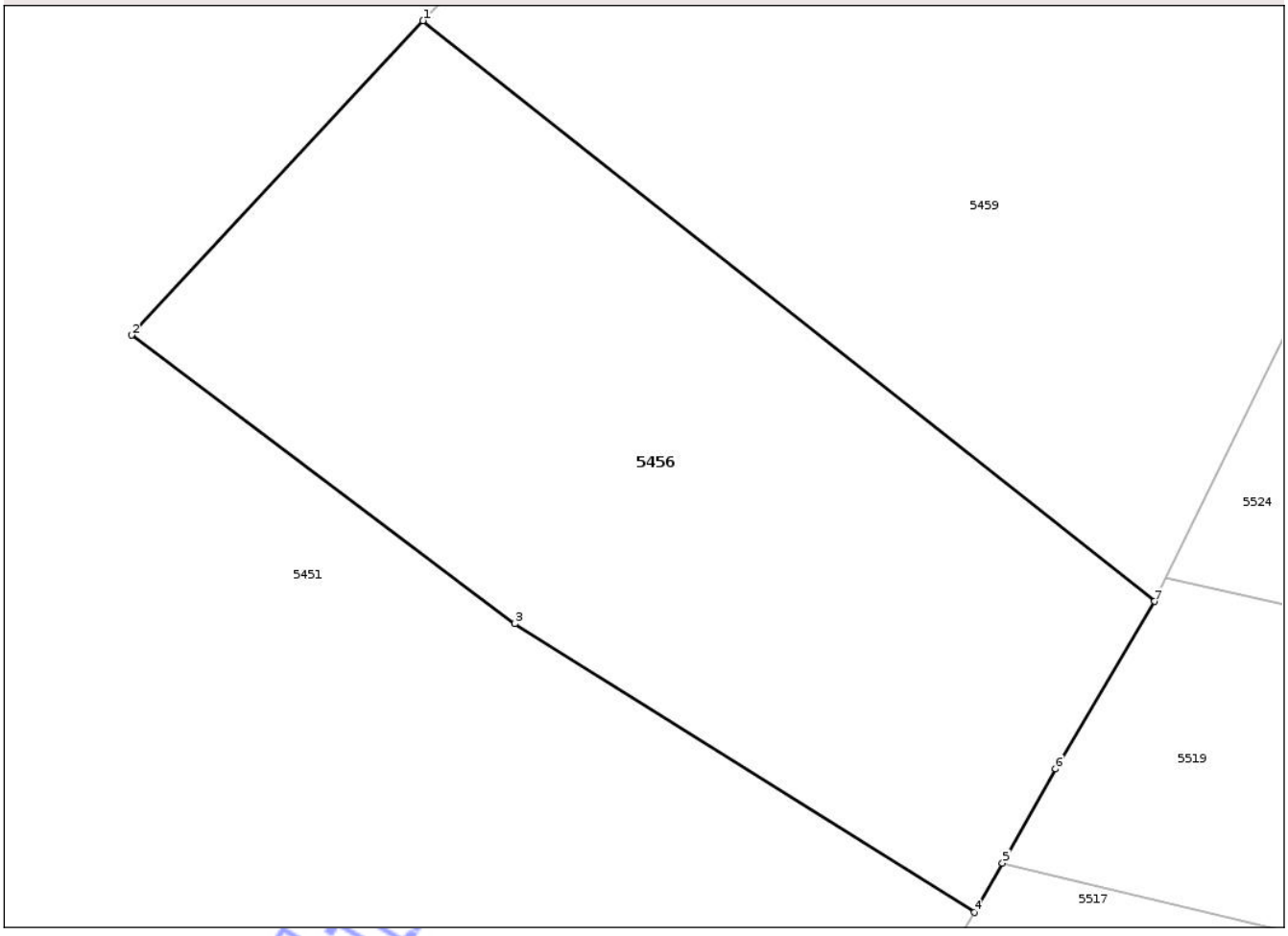

Date referitoare la teren

Crt	Categorie folosință	Intra vilan	Suprafaţa (mp)	Tarla	Parcelă	Nr. topo	Observaţii / Referinţe
1	arabil	NU	614	252	11380/2, 11379/1	-	

Lungime Segmente
1) Valorile lungimilor segmentelor sunt obţinute din proiecţie în plan.

Punct început	X / Y	Punct sfârşit	X / Y	Lungime segment (** (m)
1	392.332,441 407.200,898	2	392.320,921 407.188,481	16.938
2	392.320,921 407.188,481	3	392.336,075 407.177,091	18.957
3	392.336,075 407.177,091	4	392.354,242 407.165,695	21.446
4	392.354,242 407.165,695	5	392.355,347 407.167,642	2.24
5	392.355,347 407.167,642	6	392.357,456 407.171,357	4.271

Document care conține date cu caracter personal, protejat de prevederile Regulamentului (UE) nr. 679/2016 și Legii 190/2018

Punct început	X / Y	Punct sfârşit	X / Y	Lungime segment (** (m)
6	392.357,456 407.171,357	7	392.361,368 407.177,974	7.687
7	392.361,368 407.177,974	1	392.332,441 407.200,898	36.908

** Lungimile segmentelor sunt determinate în planul de proiecţie Stereo 70 şi sunt rotunjite la 1 milimetru.
*** Distanţa dintre puncte este formată din segmente cumulate ce sunt mai mici decât valoarea 1 milimetru.

Neutilizabil în circuitul civil

DATE DESPRE IMOBILUL NR. 5457

Oficiul de Cadastru şi Publicitate Imobiliară GORJ
Biroul de Cadastru şi Publicitate Imobiliară Targu Jiu

A. Partea I. Descrierea imobilului

Nr. CF vechi:1083
Nr. cadastral vechi:1454

TEREN Extravilan

Adresa: Jud. Gorj, pct Huluba Aninis

Nr. Crt	Nr cadastral Nr. topografic	Suprafaţa* (mp)	Observaţii / Referinţe
A1	37320	2.347	Sector cadastral:125 Teren neimprejmuit;

B. Partea II. Proprietari şi acte

Inscrieri privitoare la dreptul de proprietate şi alte drepturi reale		Referinţe
31976 / 25/10/2007		
Act Notarial nr. 5717 din 2007, din 25/09/2007 emis de - (act înregistrat în cartea funciară fără dată și emitent);		
B1	Intabulare, drept de PROPRIETATEcu titlul de drept cumpărare, dobandit prin Conventie, cota actuala 1/1	A1
	1) **Măsălar Liviu** 2) **Măsălar Daniela Mălina**, bun comun	
	OBSERVATII: (provenita din conversia CF 1083)	

C. Partea III. SARCINI .

Inscrieri privind dezmembramintele dreptului de proprietate, drepturi reale de garanţie şi sarcini	Referinţe
NU SUNT	

Neutilizabil în circuitul civil

Anexa Nr. 1 La Partea I

Teren

Nr cadastral	Suprafaţa (mp)*	Observaţii / Referinţe
37320	2.347	

* Suprafaţa este determinată in planul de proiecţie Stereo 70.

DETALII LINIARE IMOBIL

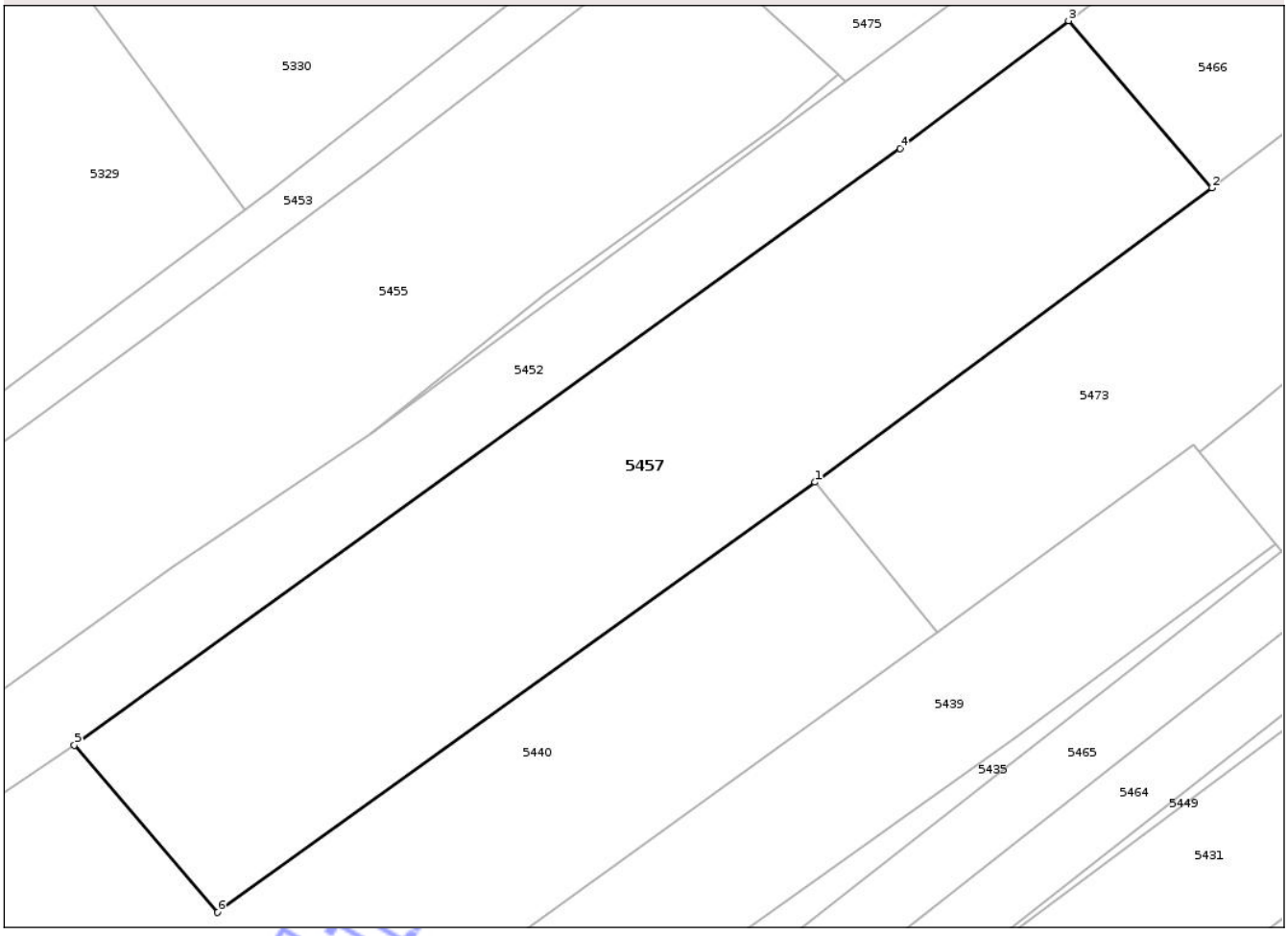

Date referitoare la teren

Crt	Categorie folosință	Intra vilan	Suprafaţa (mp)	Tarla	Parcelă	Nr. topo	Observaţii / Referinţe
1	faneata	NU	2.347	252	11307	-	

Lungime Segmente
1) Valorile lungimilor segmentelor sunt obţinute din proiecţie în plan.

Punct început	X / Y	Punct sfârşit	X / Y	Lungime segment (** (m)
1	391.994,404 407.182,572	2	392.031,427 407.210,004	46.078
2	392.031,427 407.210,004	3	392.018,064 407.225,58	20.522
3	392.018,064 407.225,58	4	392.002,352 407.213,664	19.72
4	392.002,352 407.213,664	5	391.925,306 407.158,069	95.009
5	391.925,306 407.158,069	6	391.938,669 407.142,493	20.522

Document care conține date cu caracter personal, protejat de prevederile Regulamentului (UE) nr. 679/2016 și Legii 190/2018

Punct început	X / Y	Punct sfârşit	X / Y	Lungime segment (** (m)
6	391.938,669 407.142,493	1	391.994,404 407.182,572	68.65

** Lungimile segmentelor sunt determinate în planul de proiecţie Stereo 70 şi sunt rotunjite la 1 milimetru.
*** Distanţa dintre puncte este formată din segmente cumulate ce sunt mai mici decât valoarea 1 milimetru.

Neutilizabil în circuitul civil

DATE DESPRE IMOBILUL NR. 5458

Oficiul de Cadastru şi Publicitate Imobiliară GORJ
Biroul de Cadastru şi Publicitate Imobiliară Targu Jiu

A. Partea I. Descrierea imobilului

TEREN Extravilan

Adresa: Jud. Gorj

Nr. Crt	Nr cadastral Nr. topografic	Suprafaţa* (mp)	Observaţii / Referinţe
A1		30	Sector cadastral:125 Teren neimprejmuit;

B. Partea II. Proprietari şi acte

Inscrieri privitoare la dreptul de proprietate şi alte drepturi reale		Referinţe
/		
Act Administrativ nr. 26137, din 23/12/2025 emis de Primăria Or. Novaci;		
B1	Inscrierea posesiei, drept de PROPRIETATE, dobandit prin Lege, cota actuala 1/1	A1
	1) **NEIDENTIFICAT NEIDENTIFICAT**	
Act Normativ nr. 7, din 13/03/1996 emis de Parlamentul României (,art.13);		
B2	Se notează mențiunea de proprietar neidentificat.	A1

C. Partea III. SARCINI .

Inscrieri privind dezmembramintele dreptului de proprietate, drepturi reale de garanţie şi sarcini	Referinţe
NU SUNT	

Neutilizabil în circuitul civil

Anexa Nr. 1 La Partea I

Teren

Nr cadastral	Suprafaţa (mp)*	Observaţii / Referinţe
	30	

* Suprafaţa este determinată in planul de proiecţie Stereo 70.

DETALII LINIARE IMOBIL

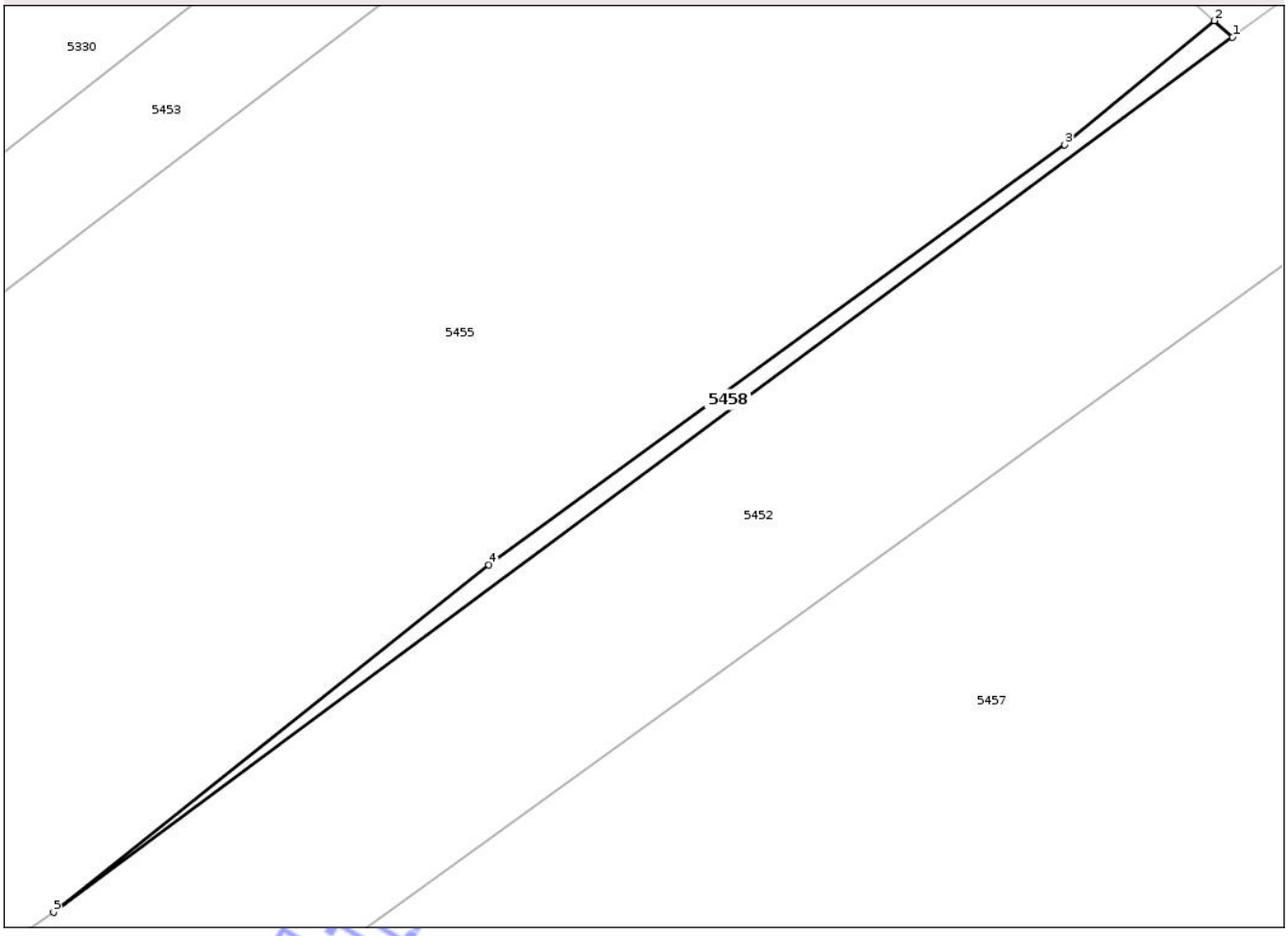

Date referitoare la teren

Crt	Categorie folosință	Intra vilan	Suprafaţa (mp)	Tarla	Parcelă	Nr. topo	Observaţii / Referinţe
1	pasune	NU	30	252	11305/3	-	tufăriș

Lungime Segmente
1) Valorile lungimilor segmentelor sunt obţinute din proiecţie în plan.

Punct început	X / Y	Punct sfârşit	X / Y	Lungime segment (** (m)
1	391.997,307 407.219,93	2	391.996,616 407.220,553	0.93
2	391.996,616 407.220,553	3	391.990,986 407.215,896	7.306
3	391.990,986 407.215,896	4	391.969,324 407.200,109	26.804
4	391.969,324 407.200,109	5	391.952,955 407.187,059	20.934
5	391.952,955 407.187,059	1	391.997,307 407.219,93	55.205

Document care conține date cu caracter personal, protejat de prevederile Regulamentului (UE) nr. 679/2016 și Legii 190/2018

** Lungimile segmentelor sunt determinate în planul de proiecţie Stereo 70 şi sunt rotunjite la 1 milimetru.
*** Distanţa dintre puncte este formată din segmente cumulate ce sunt mai mici decât valoarea 1 milimetru.

Neutilizabil în circuitul civil

DATE DESPRE IMOBILUL NR. 5463

Oficiul de Cadastru şi Publicitate Imobiliară GORJ
Biroul de Cadastru şi Publicitate Imobiliară Targu Jiu

A. Partea I. Descrierea imobilului

TEREN Extravilan
Adresa: Jud. Gorj

Nr. Crt	Nr cadastral Nr. topografic	Suprafaţa* (mp)	Observaţii / Referinţe
A1		3.941	Sector cadastral:125 Teren neimprejmuit;

B. Partea II. Proprietari şi acte

Inscrieri privitoare la dreptul de proprietate şi alte drepturi reale		Referinţe
/		
Act Normativ nr. 7, din 13/03/1996 emis de Parlamentul României (art. 13, alin. 1);		
B1	Intabulare, drept de PROPRIETATE, dobandit prin Lege, cota actuala 1/1	A1
	1) **NEIDENTIFICAT NEIDENTIFICAT**	
Act Administrativ nr. 25372, din 15/12/2025 emis de Primăria Oraș Novaci;		
B2	Se notează posesia faptică în favoarea lui Papoiu Nicușor-Pantelimon	A1
	1) **Papoiu Nicușor-Pantelimon**	

C. Partea III. SARCINI .

Inscrieri privind dezmembramintele dreptului de proprietate, drepturi reale de garanţie şi sarcini	Referinţe
NU SUNT	

Neutilizabil în circuitul civil

Anexa Nr. 1 La Partea I

Teren

Nr cadastral	Suprafaţa (mp)*	Observaţii / Referinţe
	3.941	

* Suprafaţa este determinată in planul de proiecţie Stereo 70.

DETALII LINIARE IMOBIL

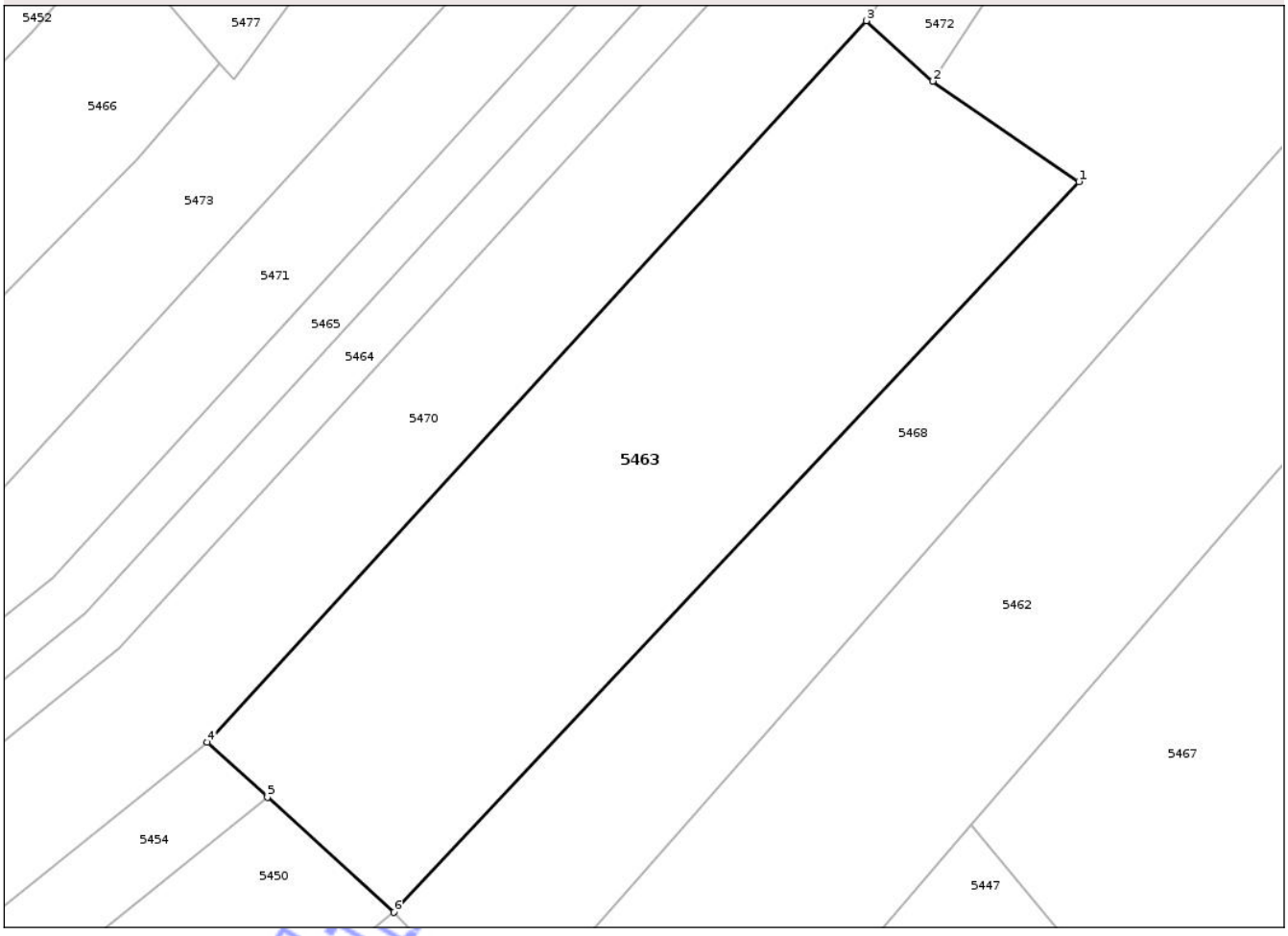

Date referitoare la teren

Crt	Categorie folosință	Intra vilan	Suprafaţa (mp)	Tarla	Parcelă	Nr. topo	Observaţii / Referinţe
1	faneata	NU	3.941	252	11327/3, 11362/3	-	

Lungime Segmente
1) Valorile lungimilor segmentelor sunt obţinute din proiecţie în plan.

Punct început	X / Y	Punct sfârşit	X / Y	Lungime segment (** (m)
1	392.224,953 407.273,348	2	392.206,783 407.285,84	22.05
2	392.206,783 407.285,84	3	392.198,533 407.293,34	11.15
3	392.198,533 407.293,34	4	392.116,52 407.203,678	121.513
4	392.116,52 407.203,678	5	392.124,007 407.196,863	10.123
5	392.124,007 407.196,863	6	392.139,728 407.182,552	21.259

Document care conține date cu caracter personal, protejat de prevederile Regulamentului (UE) nr. 679/2016 și Legii 190/2018

Punct început	X / Y	Punct sfârşit	X / Y	Lungime segment (** (m)
6	392.139,728 407.182,552	1	392.224,953 407.273,348	124.528

** Lungimile segmentelor sunt determinate în planul de proiecţie Stereo 70 şi sunt rotunjite la 1 milimetru.
*** Distanţa dintre puncte este formată din segmente cumulate ce sunt mai mici decât valoarea 1 milimetru.

Neutilizabil în circuitul civil

DATE DESPRE IMOBILUL NR. 5464

Oficiul de Cadastru şi Publicitate Imobiliară GORJ
Biroul de Cadastru şi Publicitate Imobiliară Targu Jiu

A. Partea I. Descrierea imobilului

TEREN Necunoscut

Adresa: Loc. Pociovalistea, Str Aniniș, Jud. Gorj

Nr. Crt	Nr cadastral Nr. topografic	Suprafaţa* (mp)	Observaţii / Referinţe
A1		5.006	Sector cadastral:125 Teren neimprejmuit;

B. Partea II. Proprietari şi acte

Inscrieri privitoare la dreptul de proprietate şi alte drepturi reale		Referinţe
/		
Act Normativ nr. 7, din 13/03/1996 emis de Parlamentul României (art. 13, alin. 1);		
B1	Intabulare, drept de PROPRIETATE, dobandit prin Lege, cota actuala 1/1	A1
	1) **NEIDENTIFICAT NEIDENTIFICAT**	
Act Administrativ nr. 25373, din 15/12/2025 emis de Primăria Oraș Novaci;		
B2	Se notează posesia faptică în favoarea lui Dragomir Ion	A1
	1) **Dragomir Ion**	

C. Partea III. SARCINI .

Inscrieri privind dezmembramintele dreptului de proprietate, drepturi reale de garanţie şi sarcini	Referinţe
NU SUNT	

Neutilizabil în circuitul civil

Anexa Nr. 1 La Partea I

Teren

Nr cadastral	Suprafaţa (mp)*	Observaţii / Referinţe
	5.006	

* Suprafaţa este determinată in planul de proiecţie Stereo 70.

DETALII LINIARE IMOBIL

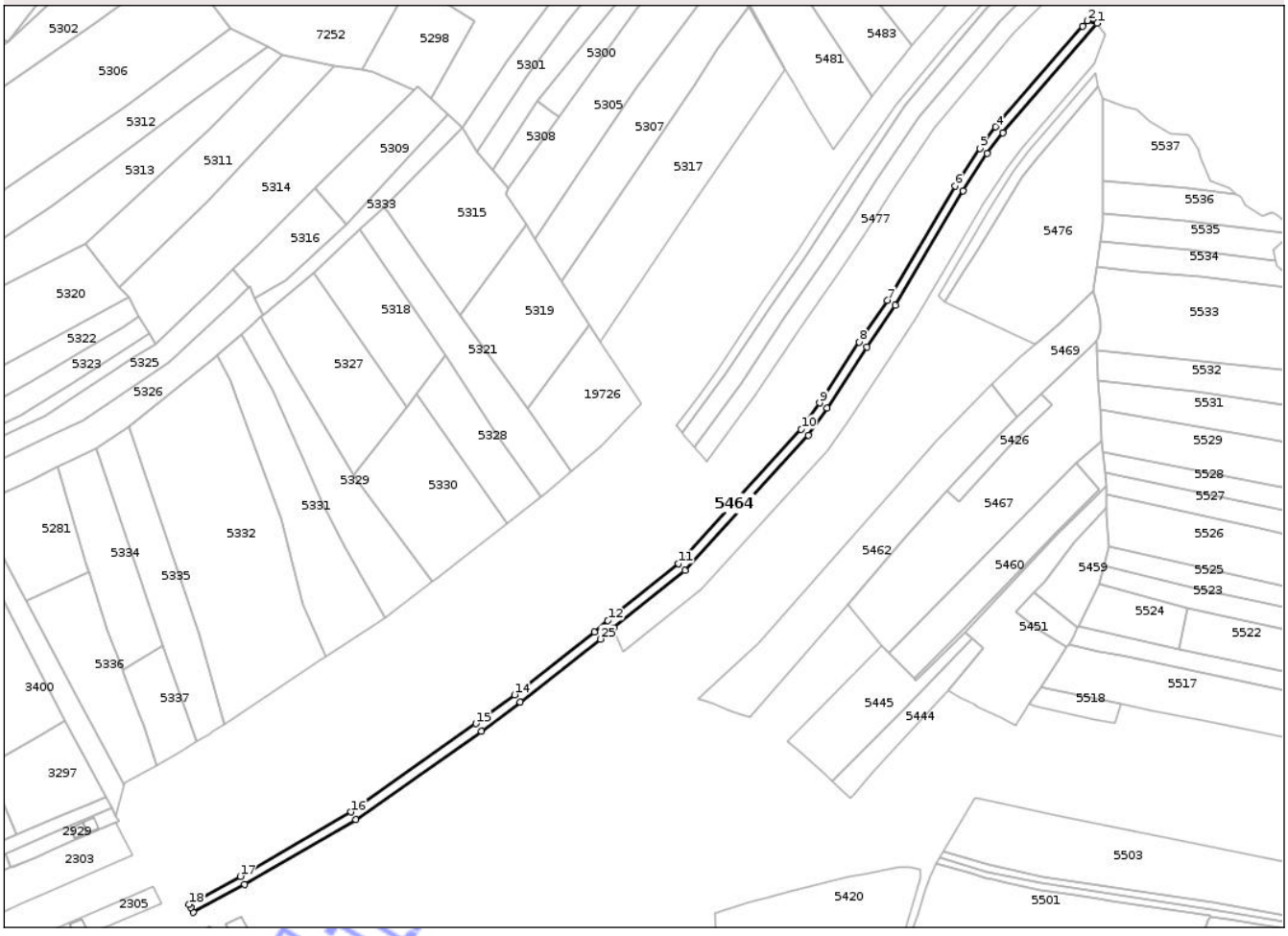

Date referitoare la teren

Crt	Categorie folosinţă	Intra vilan	Suprafaţa (mp)	Tarla	Parcelă	Nr. topo	Observaţii / Referinţe
1	faneata	DA	678	252	11319/2, 11325/2	-	
2	faneata	NU	4.328	252	11320/2, 11324/2, 11321/2	-	

Lungime Segmente

1) Valorile lungimilor segmentelor sunt obţinute din proiecţie în plan.

Punct început	X / Y	Punct sfârşit	X / Y	Lungime segment (** (m)
1	392.373,782 407.570,929	2	392.367,27 407.572,573	6.715
3	392.364,309 407.569,149	4	392.307,621 407.503,604	86.658
5	392.297,422 407.489,711	6	392.281,297 407.465,257	29.292

Punct început	X / Y	Punct sfârşit	X / Y	Lungime segment (** (m)
2	392.367,27 407.572,573	3	392.364,309 407.569,149	4.527
4	392.307,621 407.503,604	5	392.297,422 407.489,711	17.235
6	392.281,297 407.465,257	7	392.237,313 407.390,825	86.457

Document care conține date cu caracter personal, protejat de prevederile Regulamentului (UE) nr. 679/2016 și Legii 190/2018

Punct început	X / Y	Punct sfârşit	X / Y	Lungime segment (** (m)
7	392.237,313 407.390,825	8	392.218,968 407.363,776	32.682
9	392.193,218 407.324,225	10	392.181,31 407.307,107	20.853
11	392.101,432 407.219,777	12	392.055,416 407.182,863	58.992
13	392.046,798 407.175,476	14	391.994,854 407.134,692	66.041
15	391.969,616 407.115,856	16	391.888,342 407.058,491	99.479
17	391.816,287 407.016,663	18	391.782,995 406.998,499	37.925
19	391.784,18 406.996,475	20	391.785,951 406.993,277	3.656
21	391.819,231 407.011,434	22	391.891,585 407.053,435	83.662
23	391.973,141 407.111,0	24	391.998,502 407.129,927	31.646
25	392.050,605 407.170,837	26	392.055,655 407.175,166	6.652
27	392.059,246 407.178,244	28	392.105,547 407.215,386	59.357
29	392.186,007 407.303,352	30	392.198,196 407.320,875	21.345
31	392.223,966 407.360,455	32	392.242,383 407.387,612	32.813
33	392.286,388 407.462,077	34	392.302,348 407.486,282	28.993
35	392.312,316 407.499,86	1	392.373,782 407.570,929	93.962

Punct început	X / Y	Punct sfârşit	X / Y	Lungime segment (** (m)
8	392.218,968 407.363,776	9	392.193,218 407.324,225	47.195
10	392.181,31 407.307,107	11	392.101,432 407.219,777	118.351
12	392.055,416 407.182,863	13	392.046,798 407.175,476	11.351
14	391.994,854 407.134,692	15	391.969,616 407.115,856	31.493
16	391.888,342 407.058,491	17	391.816,287 407.016,663	83.316
18	391.782,995 406.998,499	19	391.784,18 406.996,475	2.345
20	391.785,951 406.993,277	21	391.819,231 407.011,434	37.911
22	391.891,585 407.053,435	23	391.973,141 407.111,0	99.825
24	391.998,502 407.129,927	25	392.050,605 407.170,837	66.244
26	392.055,655 407.175,166	27	392.059,246 407.178,244	4.73
28	392.105,547 407.215,386	29	392.186,007 407.303,352	119.214
30	392.198,196 407.320,875	31	392.223,966 407.360,455	47.23
32	392.242,383 407.387,612	33	392.286,388 407.462,077	86.496
34	392.302,348 407.486,282	35	392.312,316 407.499,86	16.845

**** Lungimile segmentelor sunt determinate în planul de proiecţie Stereo 70 şi sunt rotunjite la 1 milimetru.**
***** Distanţa dintre puncte este formată din segmente cumulate ce sunt mai mici decât valoarea 1 milimetru.**

Neutilizabil în circuitul civil

DATE DESPRE IMOBILUL NR. 5465

Oficiul de Cadastru şi Publicitate Imobiliară GORJ
Biroul de Cadastru şi Publicitate Imobiliară Targu Jiu

A. Partea I. Descrierea imobilului

Nr. CF vechi:927
Nr. cadastral vechi:1307

TEREN Necunoscut

Adresa: Loc. Pociovalistea, Str Aniniș, Jud. Gorj, Punctul Mlatca

Nr. Crt	Nr cadastral Nr. topografic	Suprafaţa* (mp)	Observaţii / Referinţe
A1	37300	4.958	Sector cadastral:125 Teren neimprejmuit;

B. Partea II. Proprietari şi acte

Inscrieri privitoare la dreptul de proprietate şi alte drepturi reale		Referinţe
3502 / 07/02/2007		
Act Notarial nr. 7135, din 28/12/2006 emis de BNP Claudia Părău;		
B1	Intabulare, drept de PROPRIETATE, dobandit prin Conventie, cota actuala 1/1	A1
	1) **Măsălar Liviu** 2) **Măsălar Daniela-Mălina**, bun comun	
	OBSERVATII: (provenita din conversia CF 927)	

C. Partea III. SARCINI .

Inscrieri privind dezmembramintele dreptului de proprietate, drepturi reale de garanţie şi sarcini	Referinţe
NU SUNT	

Neutilizabil în circuitul civil

Anexa Nr. 1 La Partea I

Teren

Nr cadastral	Suprafaţa (mp)*	Observaţii / Referinţe
37300	4.958	

* Suprafaţa este determinată in planul de proiecţie Stereo 70.

DETALII LINIARE IMOBIL

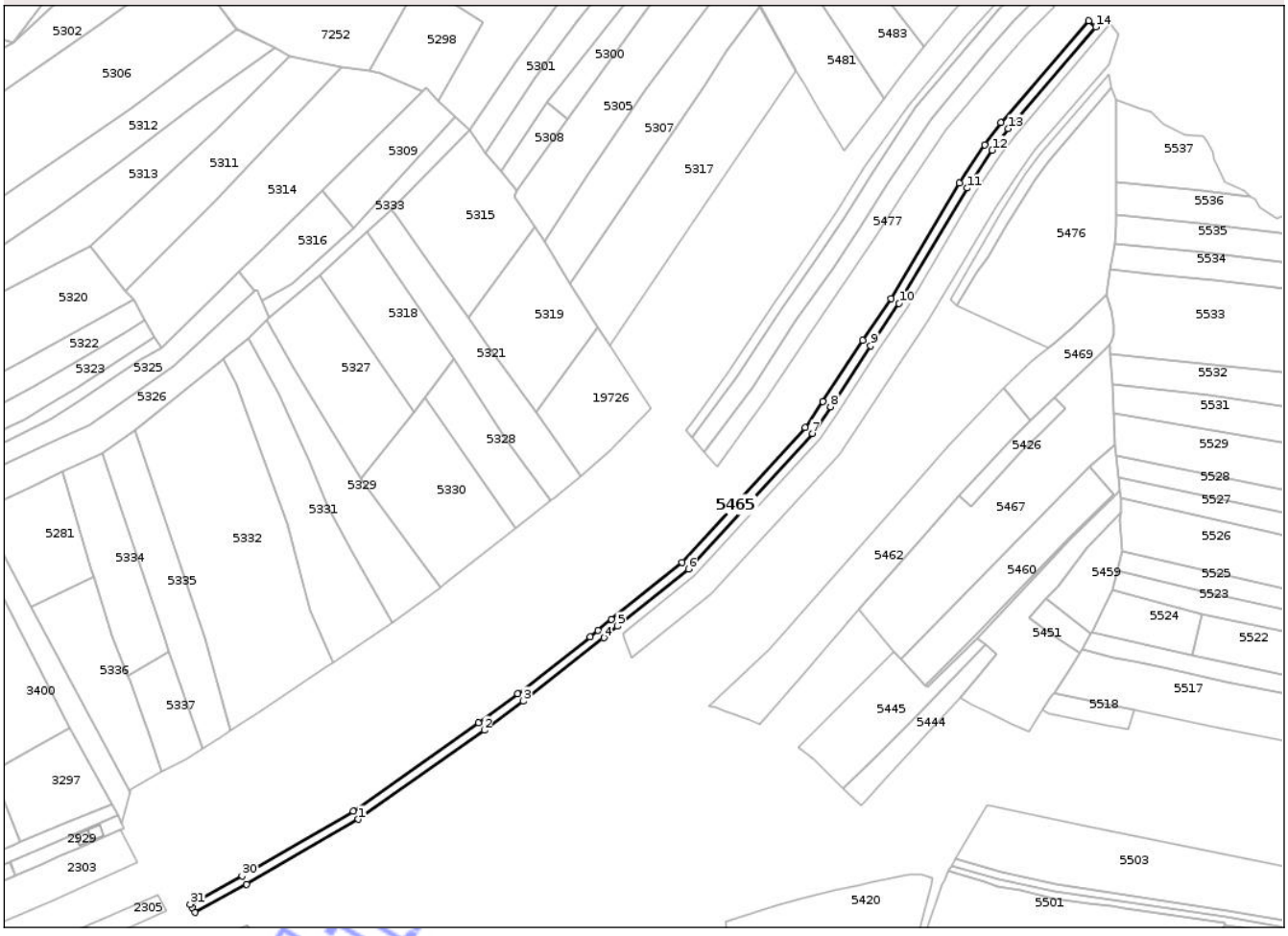

Date referitoare la teren

Crt	Categorie folosință	Intra vilan	Suprafaţa (mp)	Tarla	Parcelă	Nr. topo	Observaţii / Referinţe
1	pasune	DA	681	252	11319/1	-	
2	pasune	NU	4.277	252	11320/1, 11321/1	-	

Lungime Segmente

1) Valorile lungimilor segmentelor sunt obţinute din proiecţie în plan.

Punct început	X / Y	Punct sfârşit	X / Y	Lungime segment (** (m)
1	391.888,342 407.058,491	2	391.969,616 407.115,856	99.479
3	391.994,854 407.134,692	4	392.046,798 407.175,476	66.041
5	392.055,416 407.182,863	6	392.101,432 407.219,777	58.992
7	392.181,31 407.307,107	8	392.193,218 407.324,225	20.853

Punct început	X / Y	Punct sfârşit	X / Y	Lungime segment (** (m)
2	391.969,616 407.115,856	3	391.994,854 407.134,692	31.493
4	392.046,798 407.175,476	5	392.055,416 407.182,863	11.351
6	392.101,432 407.219,777	7	392.181,31 407.307,107	118.351
8	392.193,218 407.324,225	9	392.218,968 407.363,776	47.195

Document care conține date cu caracter personal, protejat de prevederile Regulamentului (UE) nr. 679/2016 și Legii 190/2018

Punct început	X / Y	Punct sfârşit	X / Y	Lungime segment (** (m)
9	392.218,968 407.363,776	10	392.237,313 407.390,825	32.682
11	392.281,297 407.465,257	12	392.297,422 407.489,711	29.292
13	392.307,621 407.503,604	14	392.364,309 407.569,149	86.658
15	392.359,771 407.573,074	16	392.302,926 407.507,348	86.898
17	392.292,496 407.493,14	18	392.276,207 407.468,436	29.59
19	392.232,242 407.394,038	20	392.213,971 407.367,097	32.552
21	392.188,24 407.327,576	22	392.176,613 407.310,861	20.361
23	392.097,316 407.224,168	24	392.051,585 407.187,482	58.628
25	392.042,991 407.180,116	26	392.037,921 407.176,135	6.446
27	391.991,207 407.139,456	28	391.966,091 407.120,712	31.34
29	391.885,1 407.063,546	30	391.813,344 407.021,892	82.97
31	391.779,942 407.003,668	32	391.781,149 407.001,653	2.349
33	391.782,995 406.998,499	34	391.816,287 407.016,663	37.925

Punct început	X / Y	Punct sfârşit	X / Y	Lungime segment (** (m)
10	392.237,313 407.390,825	11	392.281,297 407.465,257	86.457
12	392.297,422 407.489,711	13	392.307,621 407.503,604	17.235
14	392.364,309 407.569,149	15	392.359,771 407.573,074	6.0
16	392.302,926 407.507,348	17	392.292,496 407.493,14	17.626
18	392.276,207 407.468,436	19	392.232,242 407.394,038	86.418
20	392.213,971 407.367,097	21	392.188,24 407.327,576	47.159
22	392.176,613 407.310,861	23	392.097,316 407.224,168	117.489
24	392.051,585 407.187,482	25	392.042,991 407.180,116	11.319
26	392.037,921 407.176,135	27	391.991,207 407.139,456	59.393
28	391.966,091 407.120,712	29	391.885,1 407.063,546	99.133
30	391.813,344 407.021,892	31	391.779,942 407.003,668	38.05
32	391.781,149 407.001,653	33	391.782,995 406.998,499	3.654
34	391.816,287 407.016,663	1	391.888,342 407.058,491	83.316

**** Lungimile segmentelor sunt determinate în planul de proiecţie Stereo 70 şi sunt rotunjite la 1 milimetru.**
***** Distanţa dintre puncte este formată din segmente cumulate ce sunt mai mici decât valoarea 1 milimetru.**

Neutilizabil în circuitul civil

DATE DESPRE IMOBILUL NR. 5466

Oficiul de Cadastru şi Publicitate Imobiliară GORJ
Biroul de Cadastru şi Publicitate Imobiliară Targu Jiu

A. Partea I. Descrierea imobilului

Nr. CF vechi:1085
Nr. cadastral vechi:1458

TEREN Extravilan

Adresa: Jud. Gorj, pct Huluba Aninis

Nr. Crt	Nr cadastral Nr. topografic	Suprafaţa* (mp)	Observaţii / Referinţe
A1	37317	2.392	Sector cadastral:125 Teren neimprejmuit;

B. Partea II. Proprietari şi acte

Inscrieri privitoare la dreptul de proprietate şi alte drepturi reale		Referinţe
31973 / 08/11/2007		
Act Notarial nr. 5716, din 25/09/2007 emis de -;		
B1	Intabulare, drept de PROPRIETATEcu titlul de drept cumpărare, dobandit prin Conventie, cota actuala 1/1	A1
	1) **Măsălar Liviu**, căsătorit cu 2) **Măsălar Daniela Mălina**, bun comun	
	OBSERVATII: (provenita din conversia CF 1085)	

C. Partea III. SARCINI .

Inscrieri privind dezmembramintele dreptului de proprietate, drepturi reale de garanţie şi sarcini	Referinţe
NU SUNT	

Neutilizabil în circuitul civil

Anexa Nr. 1 La Partea I

Teren

Nr cadastral	Suprafaţa (mp)*	Observaţii / Referinţe
37317	2.392	

* Suprafaţa este determinată in planul de proiecţie Stereo 70.

DETALII LINIARE IMOBIL

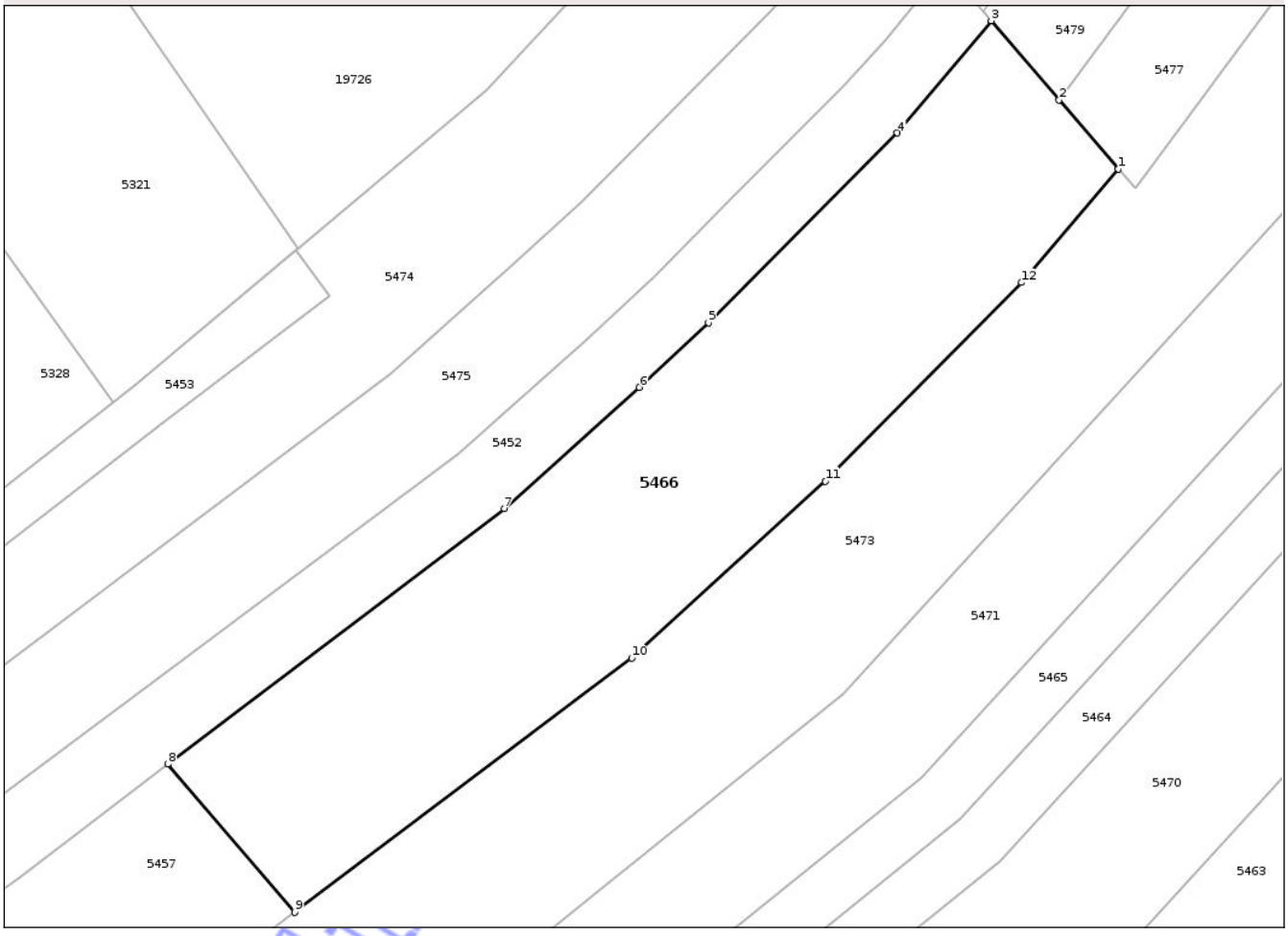

Date referitoare la teren

Crt	Categorie folosință	Intra vilan	Suprafaţa (mp)	Tarla	Parcelă	Nr. topo	Observaţii / Referinţe
1	faneata	NU	2.392	252	11312/3	-	

Lungime Segmente
1) Valorile lungimilor segmentelor sunt obţinute din proiecţie în plan.

Punct început	X / Y	Punct sfârşit	X / Y	Lungime segment (** (m)
1	392.118,027 407.288,072	2	392.111,793 407.295,339	9.575
2	392.111,793 407.295,339	3	392.104,665 407.303,648	10.947
3	392.104,665 407.303,648	4	392.094,784 407.291,864	15.378
4	392.094,784 407.291,864	5	392.074,922 407.271,918	28.149
5	392.074,922 407.271,918	6	392.067,648 407.265,147	9.938

Document care conține date cu caracter personal, protejat de prevederile Regulamentului (UE) nr. 679/2016 și Legii 190/2018

Punct început	X / Y	Punct sfârşit	X / Y	Lungime segment (** (m)
6	392.067,648 407.265,147	7	392.053,444 407.252,41	19.078
7	392.053,444 407.252,41	8	392.018,064 407.225,58	44.403
8	392.018,064 407.225,58	9	392.031,427 407.210,004	20.522
9	392.031,427 407.210,004	10	392.066,845 407.236,7	44.352
10	392.066,845 407.236,7	11	392.087,207 407.255,298	27.577
11	392.087,207 407.255,298	12	392.107,825 407.276,16	29.332
12	392.107,825 407.276,16	1	392.118,027 407.288,072	15.683

** Lungimile segmentelor sunt determinate în planul de proiecţie Stereo 70 şi sunt rotunjite la 1 milimetru.
*** Distanţa dintre puncte este formată din segmente cumulate ce sunt mai mici decât valoarea 1 milimetru.

Neutilizabil în circuitul civil

DATE DESPRE IMOBILUL NR. 5468

Oficiul de Cadastru şi Publicitate Imobiliară GORJ
Biroul de Cadastru şi Publicitate Imobiliară Targu Jiu

A. Partea I. Descrierea imobilului

TEREN Extravilan

Adresa: Jud. Gorj, pct Barc

Nr. Crt	Nr cadastral Nr. topografic	Suprafaţa* (mp)	Observaţii / Referinţe
A1	36681	8.633	Sector cadastral:125 Teren neimprejmuit;

B. Partea II. Proprietari şi acte

Inscrieri privitoare la dreptul de proprietate şi alte drepturi reale		Referinţe
22910 / 04/04/2014		
Act Notarial nr. 1501, din 31/03/2014 emis de NP Parau Claudia Radita;		
B1	Intabulare, drept de PROPRIETATEcu titlu de drept cumpărare, dobandit prin Conventie, cota actuala 1/1	A1
	1) **PREDA ELENA LUIZA - PERSOANĂ FIZICĂ AUTORIZATĂ**, CIF:30490451, bun propriu	

C. Partea III. SARCINI .

Inscrieri privind dezmembramintele dreptului de proprietate, drepturi reale de garanţie şi sarcini	Referinţe
NU SUNT	

Neutilizabil în circuitul civil

Anexa Nr. 1 La Partea I

Teren

Nr cadastral	Suprafaţa (mp)*	Observaţii / Referinţe
36681	8.633	

* Suprafaţa este determinată in planul de proiecţie Stereo 70.

DETALII LINIARE IMOBIL

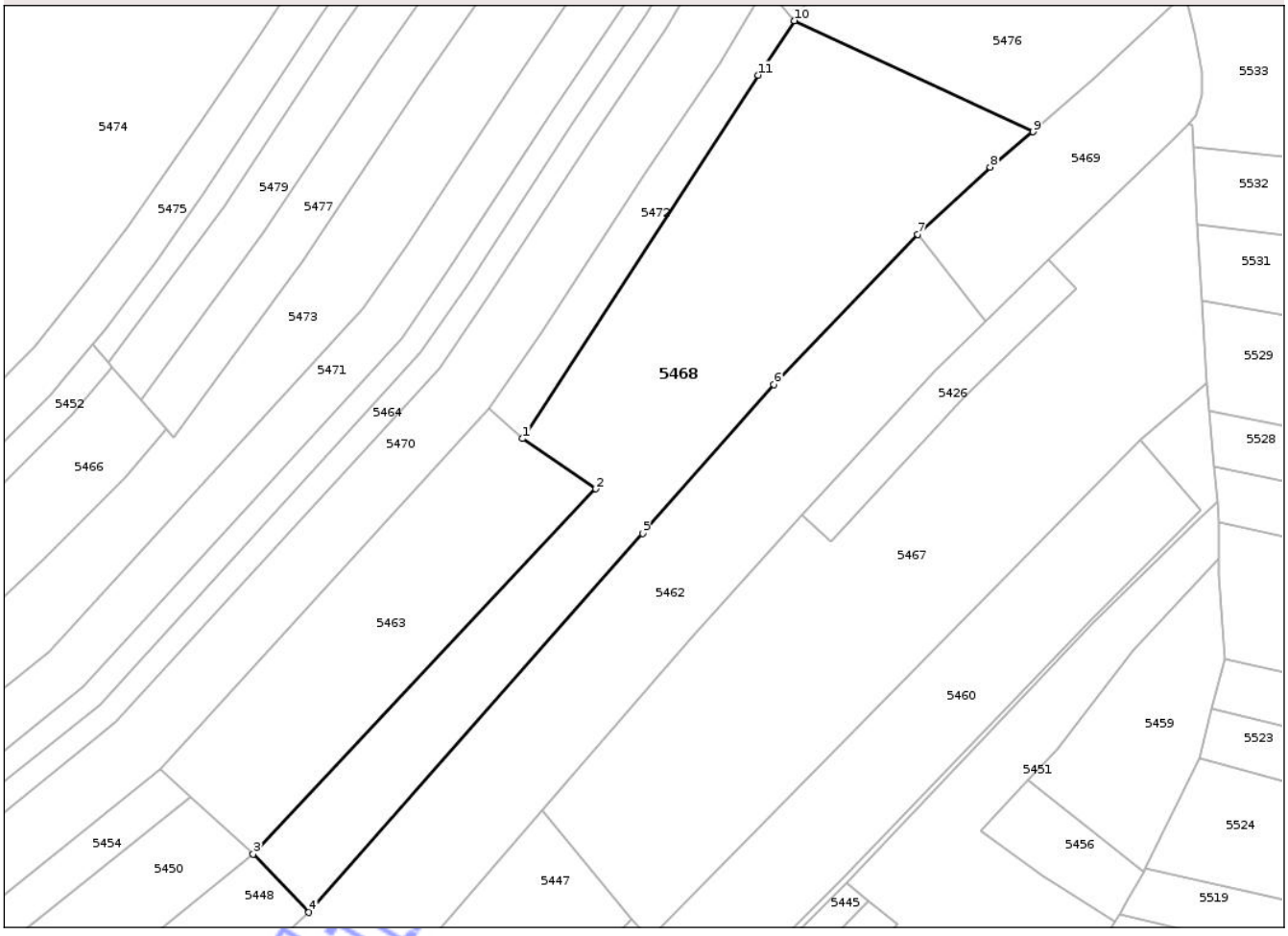

Date referitoare la teren

Crt	Categorie folosință	Intra vilan	Suprafaţa (mp)	Tarla	Parcelă	Nr. topo	Observaţii / Referinţe
1	faneata	NU	4.953	252	11336, 11338/1, 11362/1	-	
2	livada	NU	3.680	252	11329/1, 11330, 11335	-	

Lungime Segmente

1) Valorile lungimilor segmentelor sunt obţinute din proiecţie în plan.

Punct început	X / Y	Punct sfârşit	X / Y	Lungime segment (** (m)
1	392.206,783 407.285,84	2	392.224,953 407.273,348	22.05
2	392.224,953 407.273,348	3	392.139,728 407.182,552	124.528
3	392.139,728 407.182,552	4	392.153,576 407.168,087	20.025

Document care conține date cu caracter personal, protejat de prevederile Regulamentului (UE) nr. 679/2016 și Legii 190/2018

Punct început	X / Y	Punct sfârşit	X / Y	Lungime segment (** (m)
4	392.153,576 407.168,087	5	392.236,662 407.262,273	125.596
5	392.236,662 407.262,273	6	392.269,3 407.299,276	49.34
6	392.269,3 407.299,276	7	392.305,066 407.336,562	51.666
7	392.305,066 407.336,562	8	392.323,125 407.353,331	24.645
8	392.323,125 407.353,331	9	392.333,738 407.362,091	13.761
9	392.333,738 407.362,091	10	392.274,323 407.389,69	65.513
10	392.274,323 407.389,69	11	392.265,398 407.376,159	16.21
11	392.265,398 407.376,159	1	392.206,783 407.285,84	107.671

**** Lungimile segmentelor sunt determinate în planul de proiecţie Stereo 70 şi sunt rotunjite la 1 milimetru.**
***** Distanţa dintre puncte este formată din segmente cumulate ce sunt mai mici decât valoarea 1 milimetru.**

Neutilizabil în circuitul civil

DATE DESPRE IMOBILUL NR. 5477

Oficiul de Cadastru şi Publicitate Imobiliară GORJ
Biroul de Cadastru şi Publicitate Imobiliară Targu Jiu

A. Partea I. Descrierea imobilului

Nr. CF vechi:1084
Nr. cadastral vechi:1460

TEREN Extravilan

Adresa: Jud. Gorj, pct Huluba Aninis

Nr. Crt	Nr cadastral Nr. topografic	Suprafaţa* (mp)	Observaţii / Referinţe
A1	37319	4.415	Sector cadastral:125 Teren neimprejmuit;

B. Partea II. Proprietari şi acte

Inscrieri privitoare la dreptul de proprietate şi alte drepturi reale		Referinţe
31970 / 25/10/2007		
Act Notarial nr. 5716 din 2007, din 25/09/2007 emis de - (act înregistrat în cartea funciară fără dată și emitent);		
B1	Intabulare, drept de PROPRIETATEcu titlul de drept cumpărare, dobandit prin Conventie, cota actuala 1/1	A1
	1) **Măsălar Liviu** 2) **Măsălar Daniela Mălina**, bun comun	
	OBSERVATII: (provenita din conversia CF 1084)	

C. Partea III. SARCINI .

Inscrieri privind dezmembramintele dreptului de proprietate, drepturi reale de garanţie şi sarcini	Referinţe
NU SUNT	

Neutilizabil în circuitul civil

Anexa Nr. 1 La Partea I

Teren

Nr cadastral	Suprafaţa (mp)*	Observaţii / Referinţe
37319	4.415	

* Suprafaţa este determinată in planul de proiecţie Stereo 70.

DETALII LINIARE IMOBIL

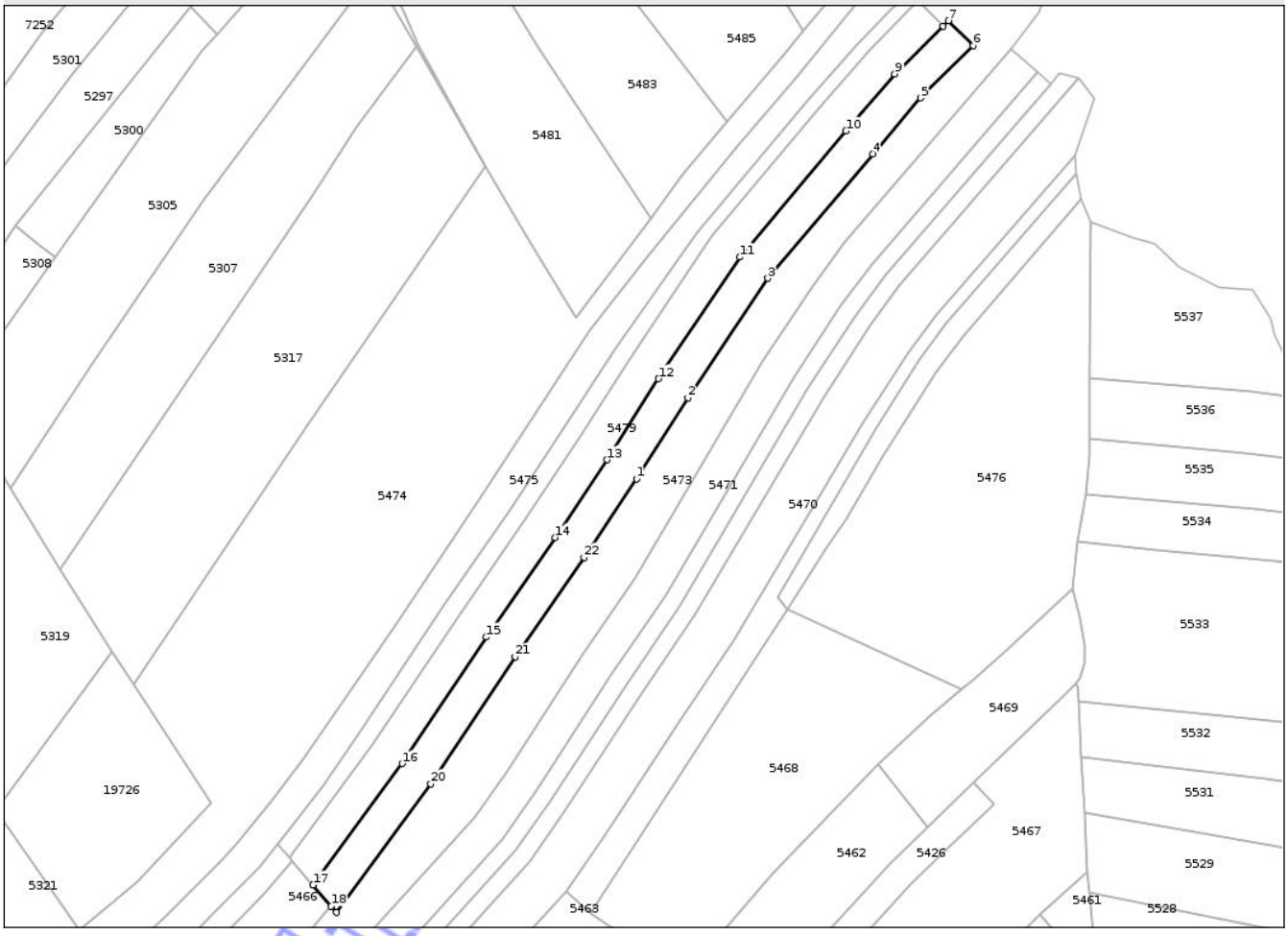

Date referitoare la teren

Crt	Categorie folosință	Intra vilan	Suprafaţa (mp)	Tarla	Parcelă	Nr. topo	Observaţii / Referinţe
1	faneata	NU	4.415	252	11311, 11312/4	-	parcela 11308 eronată în act, corect conform plan cadastral parcelele 11311, 11312/4

Lungime Segmente

1) Valorile lungimilor segmentelor sunt obţinute din proiecţie în plan.

Punct început	X / Y	Punct sfârşit	X / Y	Lungime segment (** (m)
1	392.222,525 407.434,107	2	392.240,078 407.461,788	32.777
3	392.267,419 407.502,654	4	392.303,299 407.545,201	55.656
5	392.319,682 407.564,28	6	392.337,69 407.582,135	25.359
7	392.329,242 407.590,657	8	392.327,41 407.588,84	2.58
9	392.310,891 407.572,463	10	392.294,16 407.552,978	25.683

Punct început	X / Y	Punct sfârşit	X / Y	Lungime segment (** (m)
2	392.240,078 407.461,788	3	392.267,419 407.502,654	49.169
4	392.303,299 407.545,201	5	392.319,682 407.564,28	25.148
6	392.337,69 407.582,135	7	392.329,242 407.590,657	12.0
8	392.327,41 407.588,84	9	392.310,891 407.572,463	23.261
10	392.294,16 407.552,978	11	392.257,816 407.509,881	56.376

Document care conține date cu caracter personal, protejat de prevederile Regulamentului (UE) nr. 679/2016 și Legii 190/2018

Punct început	X / Y	Punct sfârşit	X / Y	Lungime segment (** (m)
11	392.257,816 407.509,881	12	392.230,023 407.468,339	49.982
13	392.212,471 407.440,659	14	392.194,664 407.414,063	32.007
15	392.171,068 407.380,063	16	392.142,306 407.336,806	51.947
17	392.111,793 407.295,339	18	392.118,027 407.288,072	9.575
19	392.119,801 407.286,003	20	392.152,141 407.329,925	54.544
21	392.180,994 407.373,319	22	392.204,58 407.407,304	41.367

Punct început	X / Y	Punct sfârşit	X / Y	Lungime segment (** (m)
12	392.230,023 407.468,339	13	392.212,471 407.440,659	32.775
14	392.194,664 407.414,063	15	392.171,068 407.380,063	41.386
16	392.142,306 407.336,806	17	392.111,793 407.295,339	51.483
18	392.118,027 407.288,072	19	392.119,801 407.286,003	2.725
20	392.152,141 407.329,925	21	392.180,994 407.373,319	52.111
22	392.204,58 407.407,304	1	392.222,525 407.434,107	32.256

**** Lungimile segmentelor sunt determinate în planul de proiecţie Stereo 70 şi sunt rotunjite la 1 milimetru.**
***** Distanţa dintre puncte este formată din segmente cumulate ce sunt mai mici decât valoarea 1 milimetru.**

Neutilizabil în circuitul civil

DATE DESPRE IMOBILUL NR. 5478

Oficiul de Cadastru şi Publicitate Imobiliară GORJ
Biroul de Cadastru şi Publicitate Imobiliară Targu Jiu

A. Partea I. Descrierea imobilului

TEREN Extravilan
Adresa: Jud. Gorj

Nr. Crt	Nr cadastral Nr. topografic	Suprafaţa* (mp)	Observaţii / Referinţe
A1		2.001	Sector cadastral:125 Teren neimprejmuit;

B. Partea II. Proprietari şi acte

Inscrieri privitoare la dreptul de proprietate şi alte drepturi reale		Referinţe
/		
Act Normativ nr. 7, din 13/03/1996 emis de Parlamentul României (art. 13, alin. 1);		
B1	Intabulare, drept de PROPRIETATE, dobandit prin Lege, cota actuala 1/1	A1
	1) **NEIDENTIFICAT NEIDENTIFICAT**	
Act Administrativ nr. 25379, din 15/12/2025 emis de Primăria Oraș Novaci;		
B2	Se notează posesia faptică în favoarea lui Stănciulescu Dan-Marian	A1
	1) **Stănciulescu Dan-Marian**	

C. Partea III. SARCINI .

Inscrieri privind dezmembramintele dreptului de proprietate, drepturi reale de garanţie şi sarcini	Referinţe
NU SUNT	

Neutilizabil în circuitul civil

Anexa Nr. 1 La Partea I

Teren

Nr cadastral	Suprafaţa (mp)*	Observaţii / Referinţe
	2.001	

* Suprafaţa este determinată in planul de proiecţie Stereo 70.

DETALII LINIARE IMOBIL

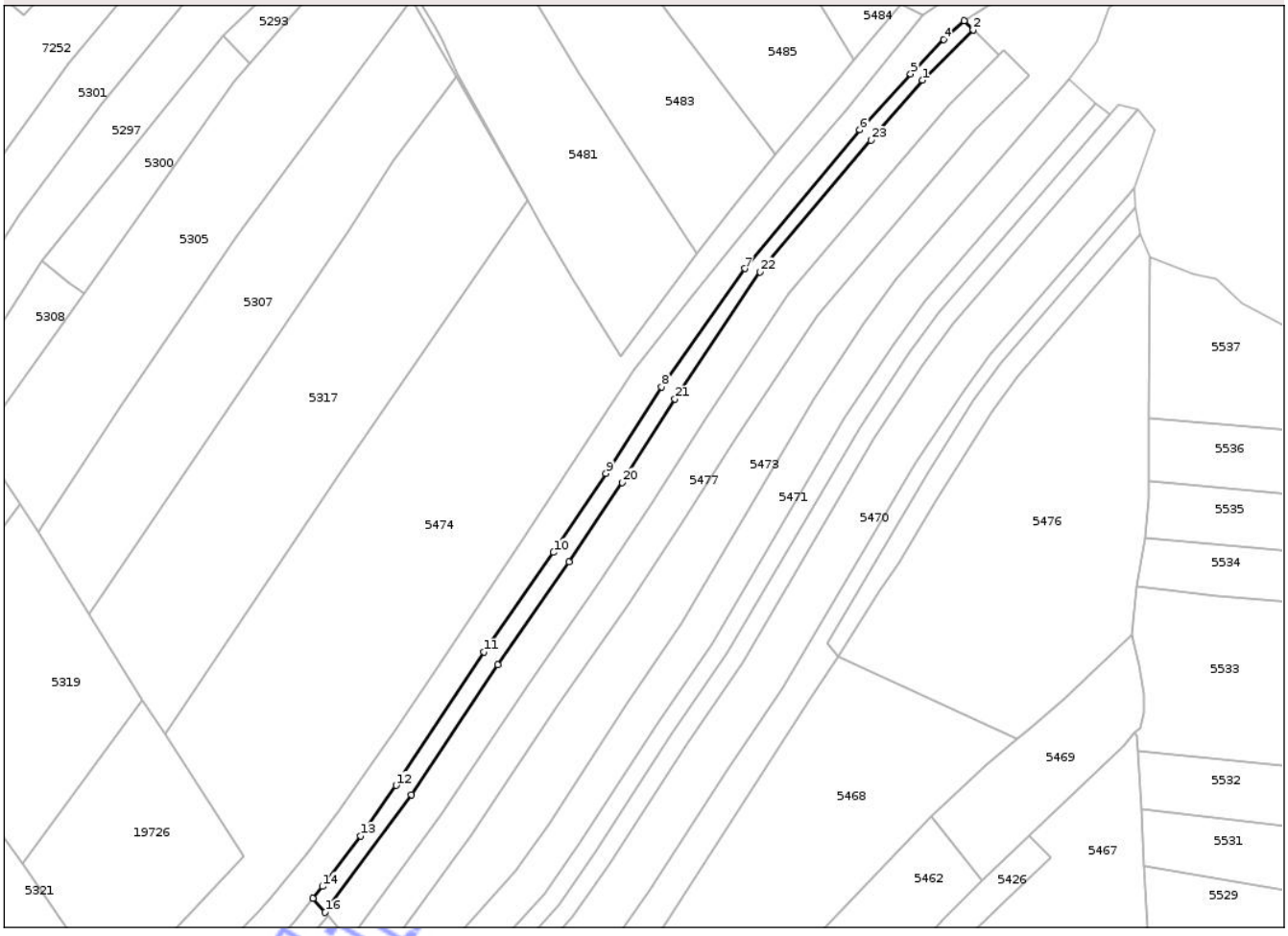

Date referitoare la teren

Crt	Categorie folosință	Intra vilan	Suprafaţa (mp)	Tarla	Parcelă	Nr. topo	Observaţii / Referinţe
1	faneata	NU	2.001	252	11301/3	-	

Lungime Segmente
1) Valorile lungimilor segmentelor sunt obţinute din proiecţie în plan.

Punct început	X / Y	Punct sfârşit	X / Y	Lungime segment (** (m)
1	392.302,101 407.580,646	2	392.318,961 407.597,362	23.742
3	392.316,018 407.600,359	4	392.309,271 407.594,153	9.167
5	392.298,233 407.582,71	6	392.281,385 407.564,108	25.098
7	392.243,189 407.518,193	8	392.215,495 407.478,999	47.991
9	392.197,001 407.450,271	10	392.179,629 407.424,024	31.476

Punct început	X / Y	Punct sfârşit	X / Y	Lungime segment (** (m)
2	392.318,961 407.597,362	3	392.316,018 407.600,359	4.2
4	392.309,271 407.594,153	5	392.298,233 407.582,71	15.899
6	392.281,385 407.564,108	7	392.243,189 407.518,193	59.725
8	392.215,495 407.478,999	9	392.197,001 407.450,271	34.166
10	392.179,629 407.424,024	11	392.156,591 407.390,993	40.271

Document care conține date cu caracter personal, protejat de prevederile Regulamentului (UE) nr. 679/2016 și Legii 190/2018

Punct început	X / Y	Punct sfârşit	X / Y	Lungime segment (** (m)
11	392.156,591 407.390,993	12	392.127,343 407.346,802	52.993
13	392.115,636 407.329,98	14	392.102,932 407.313,258	21.001
15	392.099,778 407.309,344	16	392.103,784 407.304,675	6.152
17	392.132,47 407.343,686	18	392.161,141 407.386,807	51.783
19	392.184,749 407.420,822	20	392.202,416 407.447,212	31.757
21	392.219,967 407.474,889	22	392.248,213 407.517,107	50.796
23	392.285,021 407.560,755	1	392.302,101 407.580,646	26.218

Punct început	X / Y	Punct sfârşit	X / Y	Lungime segment (** (m)
12	392.127,343 407.346,802	13	392.115,636 407.329,98	20.494
14	392.102,932 407.313,258	15	392.099,778 407.309,344	5.026
16	392.103,784 407.304,675	17	392.132,47 407.343,686	48.423
18	392.161,141 407.386,807	19	392.184,749 407.420,822	41.405
20	392.202,416 407.447,212	21	392.219,967 407.474,889	32.773
22	392.248,213 407.517,107	23	392.285,021 407.560,755	57.096

**** Lungimile segmentelor sunt determinate în planul de proiecţie Stereo 70 şi sunt rotunjite la 1 milimetru.**
***** Distanţa dintre puncte este formată din segmente cumulate ce sunt mai mici decât valoarea 1 milimetru.**

Neutilizabil în circuitul civil

DATE DESPRE IMOBILUL NR. 5479

Oficiul de Cadastru şi Publicitate Imobiliară GORJ
Biroul de Cadastru şi Publicitate Imobiliară Targu Jiu

A. Partea I. Descrierea imobilului

Nr. CF vechi:1082
Nr. cadastral vechi:1455

TEREN Extravilan

Adresa: Jud. Gorj, pct Huluba Aninis

Nr. Crt	Nr cadastral Nr. topografic	Suprafaţa* (mp)	Observaţii / Referinţe
A1	37321	4.373	Sector cadastral:125 Teren neimprejmuit;

B. Partea II. Proprietari şi acte

Inscrieri privitoare la dreptul de proprietate şi alte drepturi reale		Referinţe
31976 / 25/10/2007		
Act Notarial nr. 5717 din 2007, din 25/09/2007 emis de - (act înregistrat în cartea funciară fără dată și emitent);		
B1	Intabulare, drept de PROPRIETATEcu titlul de drept cumpărare, dobandit prin Conventie, cota actuala 1/1	A1
	1) **Măsălar Liviu** 2) **Măsălar Daniela Mălina**, bun comun	
	OBSERVATII: (provenita din conversia CF 1082)	

C. Partea III. SARCINI .

Inscrieri privind dezmembramintele dreptului de proprietate, drepturi reale de garanţie şi sarcini	Referinţe
NU SUNT	

Neutilizabil în circuitul civil

Anexa Nr. 1 La Partea I

Teren

Nr cadastral	Suprafaţa (mp)*	Observaţii / Referinţe
37321	4.373	

* Suprafaţa este determinată in planul de proiecţie Stereo 70.

DETALII LINIARE IMOBIL

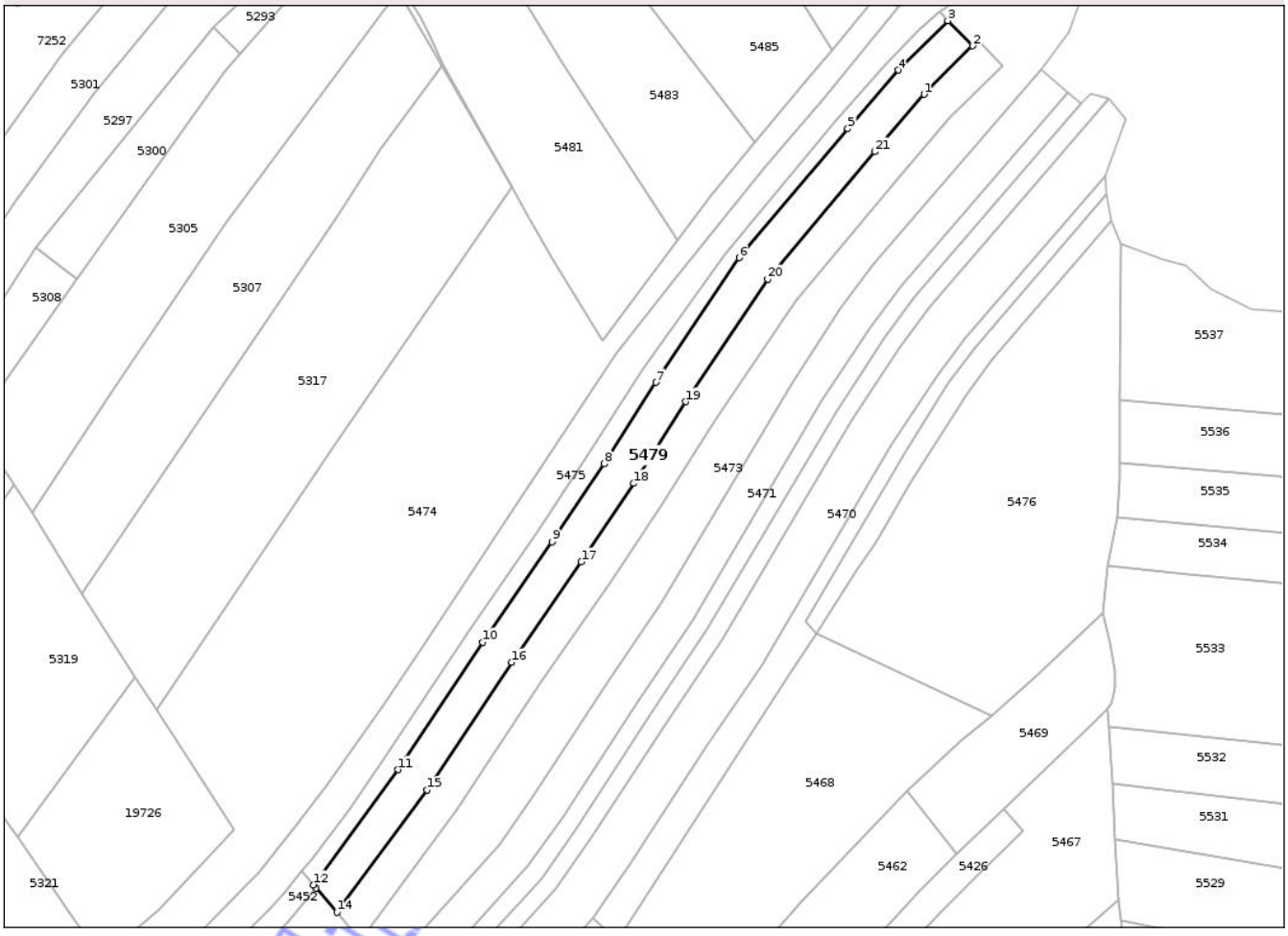

Date referitoare la teren

Crt	Categorie folosință	Intra vilan	Suprafaţa (mp)	Tarla	Parcelă	Nr. topo	Observaţii / Referinţe
1	faneata	NU	4.373	252	11308	-	parcela 11301 eronată în act, corect conform plan cadastral parcela 11308

Lungime Segmente

1) Valorile lungimilor segmentelor sunt obţinute din proiecţie în plan.

Punct început	X / Y	Punct sfârşit	X / Y	Lungime segment (** (m)
1	392.310,891 407.572,463	2	392.327,41 407.588,84	23.261
3	392.318,961 407.597,362	4	392.302,101 407.580,646	23.742
5	392.285,021 407.560,755	6	392.248,213 407.517,107	57.096
7	392.219,967 407.474,889	8	392.202,416 407.447,212	32.773
9	392.184,749 407.420,822	10	392.161,141 407.386,807	41.405

Punct început	X / Y	Punct sfârşit	X / Y	Lungime segment (** (m)
2	392.327,41 407.588,84	3	392.318,961 407.597,362	12.0
4	392.302,101 407.580,646	5	392.285,021 407.560,755	26.218
6	392.248,213 407.517,107	7	392.219,967 407.474,889	50.796
8	392.202,416 407.447,212	9	392.184,749 407.420,822	31.757
10	392.161,141 407.386,807	11	392.132,47 407.343,686	51.783

Document care conține date cu caracter personal, protejat de prevederile Regulamentului (UE) nr. 679/2016 și Legii 190/2018

Punct început	X / Y	Punct sfârşit	X / Y	Lungime segment (** (m)
11	392.132,47 407.343,686	12	392.103,784 407.304,675	48.423
13	392.104,665 407.303,648	14	392.111,793 407.295,339	10.947
15	392.142,306 407.336,806	16	392.171,068 407.380,063	51.947
17	392.194,664 407.414,063	18	392.212,471 407.440,659	32.007
19	392.230,023 407.468,339	20	392.257,816 407.509,881	49.982
21	392.294,16 407.552,978	1	392.310,891 407.572,463	25.683

Punct început	X / Y	Punct sfârşit	X / Y	Lungime segment (** (m)
12	392.103,784 407.304,675	13	392.104,665 407.303,648	1.353
14	392.111,793 407.295,339	15	392.142,306 407.336,806	51.483
16	392.171,068 407.380,063	17	392.194,664 407.414,063	41.386
18	392.212,471 407.440,659	19	392.230,023 407.468,339	32.775
20	392.257,816 407.509,881	21	392.294,16 407.552,978	56.376

** Lungimile segmentelor sunt determinate în planul de proiecţie Stereo 70 şi sunt rotunjite la 1 milimetru.
*** Distanţa dintre puncte este formată din segmente cumulate ce sunt mai mici decât valoarea 1 milimetru.

Neutilizabil în circuitul civil

DATE DESPRE IMOBILUL NR. 5480

Oficiul de Cadastru şi Publicitate Imobiliară GORJ
Biroul de Cadastru şi Publicitate Imobiliară Targu Jiu

A. Partea I. Descrierea imobilului

TEREN Extravilan

Adresa: Jud. Gorj

Nr. Crt	Nr cadastral Nr. topografic	Suprafaţa* (mp)	Observaţii / Referinţe
A1		1.199	Sector cadastral:125 Teren neimprejmuit;

B. Partea II. Proprietari şi acte

Inscrieri privitoare la dreptul de proprietate şi alte drepturi reale		Referinţe
/		
Act Administrativ nr. 26137, din 23/12/2025 emis de Primăria Or. Novaci;		
B1	Inscrierea posesiei, drept de PROPRIETATE, dobandit prin Lege, cota actuala 1/1	A1
	1) **NEIDENTIFICAT NEIDENTIFICAT**	
Act Normativ nr. 7, din 13/03/1996 emis de Parlamentul României (,art.13);		
B2	Se notează mențiunea de proprietar neidentificat.	A1

C. Partea III. SARCINI .

Inscrieri privind dezmembramintele dreptului de proprietate, drepturi reale de garanţie şi sarcini	Referinţe
NU SUNT	

Neutilizabil în circuitul civil

Anexa Nr. 1 La Partea I

Teren

Nr cadastral	Suprafaţa (mp)*	Observaţii / Referinţe
	1.199	

* Suprafaţa este determinată in planul de proiecţie Stereo 70.

DETALII LINIARE IMOBIL

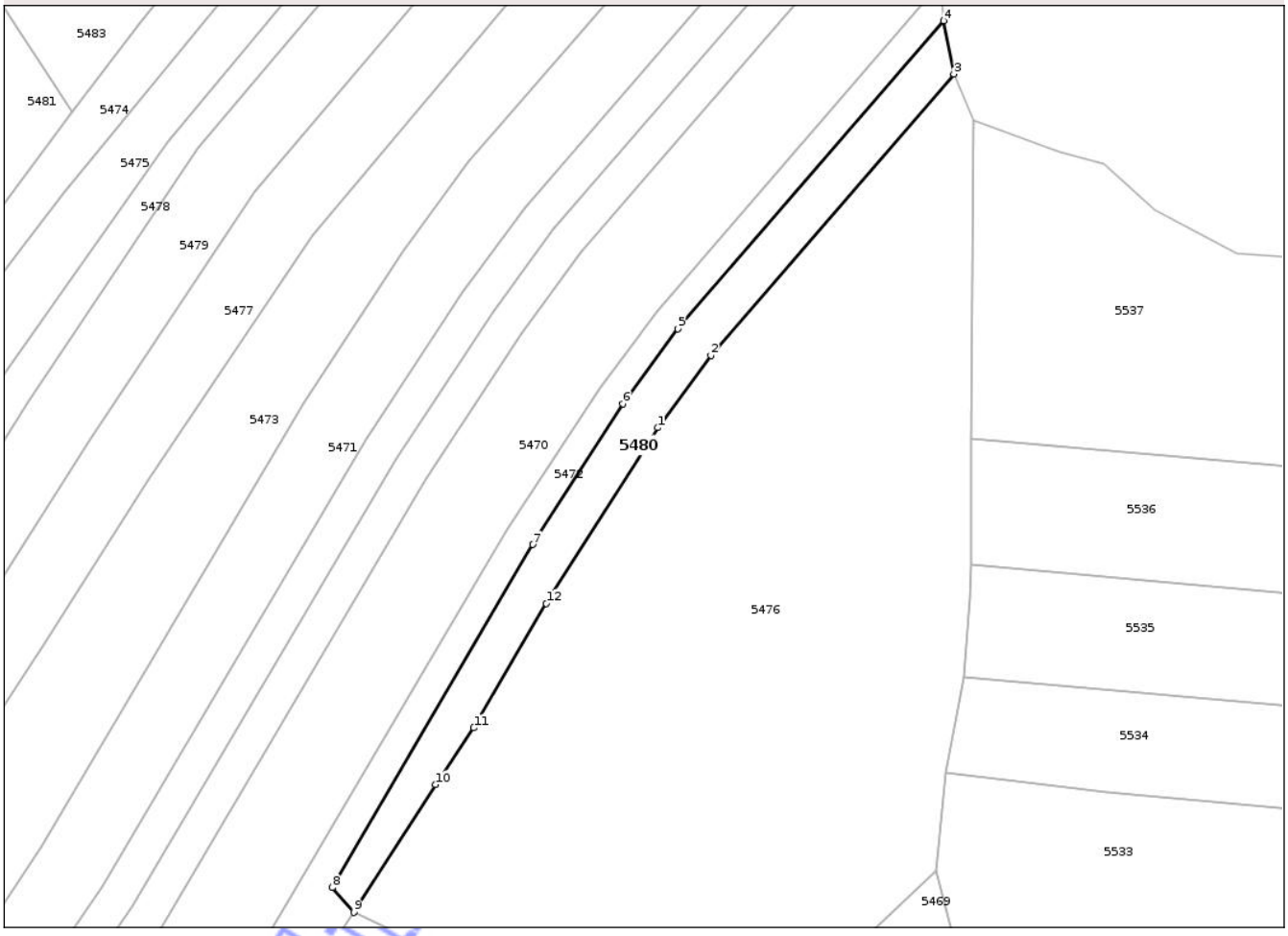

Date referitoare la teren

Crt	Categorie folosință	Intra vilan	Suprafaţa (mp)	Tarla	Parcelă	Nr. topo	Observaţii / Referinţe
1	faneata	NU	1.199	252	11331/1, 11332/1	-	

Lungime Segmente
1) Valorile lungimilor segmentelor sunt obţinute din proiecţie în plan.

Punct început	X / Y	Punct sfârşit	X / Y	Lungime segment (** (m)
1	392.325,07 407.470,526	2	392.333,944 407.482,614	14.995
2	392.333,944 407.482,614	3	392.374,522 407.529,533	62.033
3	392.374,522 407.529,533	4	392.372,823 407.538,406	9.035
4	392.372,823 407.538,406	5	392.328,396 407.487,038	67.915
5	392.328,396 407.487,038	6	392.319,219 407.474,538	15.507

Document care conține date cu caracter personal, protejat de prevederile Regulamentului (UE) nr. 679/2016 și Legii 190/2018

Punct început	X / Y	Punct sfârşit	X / Y	Lungime segment (** (m)
6	392.319,219 407.474,538	7	392.304,19 407.451,029	27.902
7	392.304,19 407.451,029	8	392.270,715 407.393,803	66.298
8	392.270,715 407.393,803	9	392.274,323 407.389,69	5.471
9	392.274,323 407.389,69	10	392.287,939 407.411,0	25.288
10	392.287,939 407.411,0	11	392.294,343 407.420,456	11.42
11	392.294,343 407.420,456	12	392.306,468 407.441,201	24.028
12	392.306,468 407.441,201	1	392.325,07 407.470,526	34.728

** Lungimile segmentelor sunt determinate în planul de proiecţie Stereo 70 şi sunt rotunjite la 1 milimetru.
*** Distanţa dintre puncte este formată din segmente cumulate ce sunt mai mici decât valoarea 1 milimetru.

Neutilizabil în circuitul civil

DATE DESPRE IMOBILUL NR. 5482

Oficiul de Cadastru şi Publicitate Imobiliară GORJ
Biroul de Cadastru şi Publicitate Imobiliară Targu Jiu

A. Partea I. Descrierea imobilului

TEREN Extravilan

Adresa: Jud. Gorj

Nr. Crt	Nr cadastral Nr. topografic	Suprafaţa* (mp)	Observaţii / Referinţe
A1		117	Sector cadastral:125 Teren neimprejmuit;

B. Partea II. Proprietari şi acte

Inscrieri privitoare la dreptul de proprietate şi alte drepturi reale		Referinţe
/		
Act Administrativ nr. 26137, din 23/12/2025 emis de Primăria Or. Novaci;		
B1	Inscrierea posesiei, drept de PROPRIETATE, dobandit prin Lege, cota actuala 1/1	A1
	1) **NEIDENTIFICAT NEIDENTIFICAT**	
Act Normativ nr. 7, din 13/03/1996 emis de Parlamentul României (,art.13);		
B2	Se notează mențiunea de proprietar neidentificat.	A1

C. Partea III. SARCINI .

Inscrieri privind dezmembramintele dreptului de proprietate, drepturi reale de garanţie şi sarcini	Referinţe
NU SUNT	

Neutilizabil în circuitul civil

Anexa Nr. 1 La Partea I

Teren

Nr cadastral	Suprafaţa (mp)*	Observaţii / Referinţe
	117	

* Suprafaţa este determinată in planul de proiecţie Stereo 70.

DETALII LINIARE IMOBIL

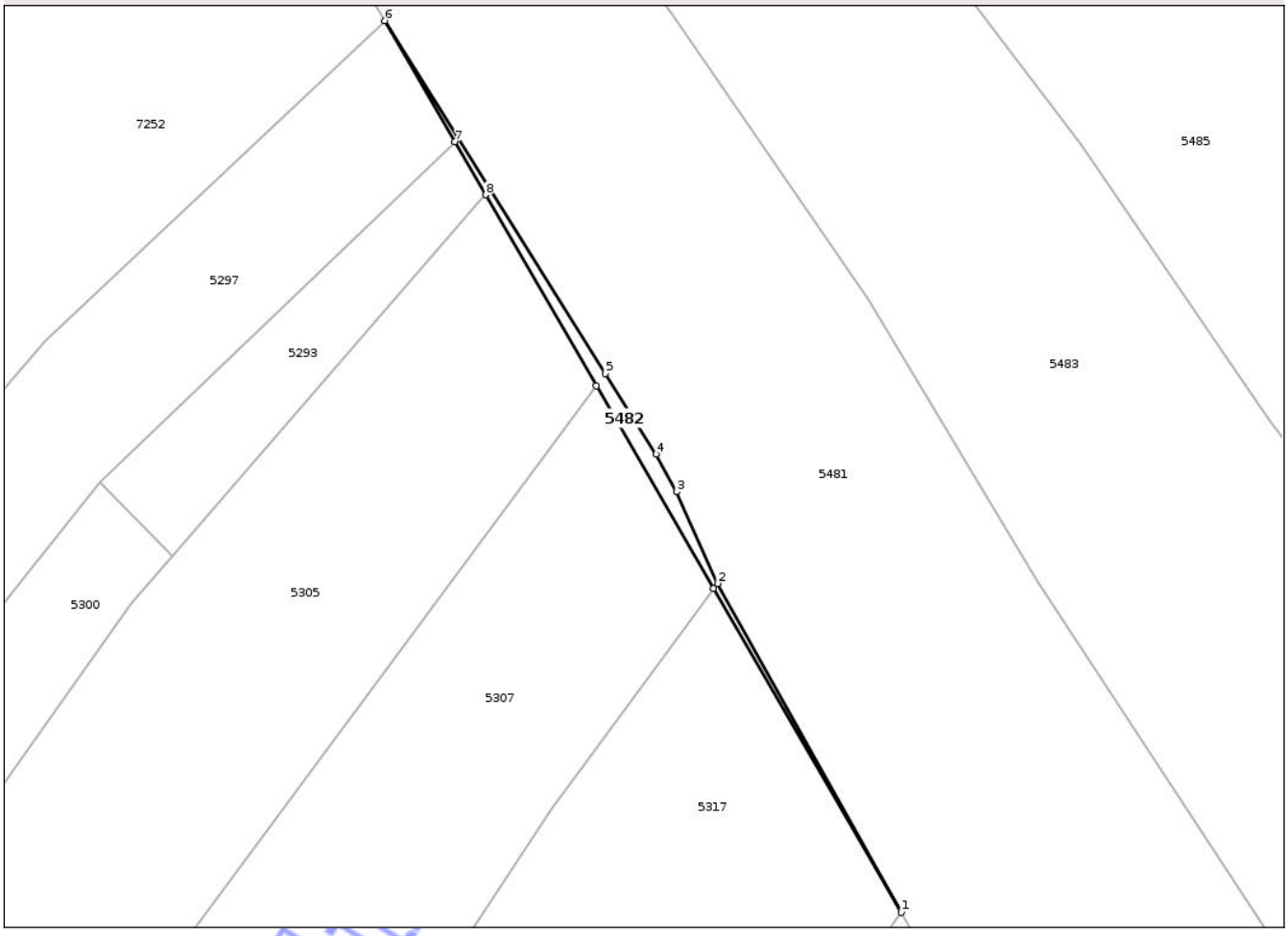

Date referitoare la teren

Crt	Categorie folosință	Intra vilan	Suprafaţa (mp)	Tarla	Parcelă	Nr. topo	Observaţii / Referinţe
1	faneata	NU	117	252	11296/3	-	

Lungime Segmente
1) Valorile lungimilor segmentelor sunt obţinute din proiecţie în plan.

Punct început	X / Y	Punct sfârşit	X / Y	Lungime segment (** (m)
1	392.170,985 407.540,987	2	392.147,797 407.582,496	47.547
2	392.147,797 407.582,496	3	392.142,576 407.594,053	12.682
3	392.142,576 407.594,053	4	392.140,009 407.598,792	5.389
4	392.140,009 407.598,792	5	392.133,577 407.608,991	12.057
5	392.133,577 407.608,991	6	392.105,75 407.653,492	52.485

Document care conține date cu caracter personal, protejat de prevederile Regulamentului (UE) nr. 679/2016 și Legii 190/2018

Punct început	X / Y	Punct sfârşit	X / Y	Lungime segment (** (m)
6	392.105,75 407.653,492	7	392.114,598 407.638,234	17.638
7	392.114,598 407.638,234	8	392.118,485 407.631,529	7.75
8	392.118,485 407.631,529	9	392.132,461 407.607,426	27.862
9	392.132,461 407.607,426	10	392.147,292 407.581,849	29.566
10	392.147,292 407.581,849	1	392.170,985 407.540,987	47.234

** Lungimile segmentelor sunt determinate în planul de proiecţie Stereo 70 şi sunt rotunjite la 1 milimetru.
*** Distanţa dintre puncte este formată din segmente cumulate ce sunt mai mici decât valoarea 1 milimetru.

Neutilizabil în circuitul civil

DATE DESPRE IMOBILUL NR. 5481

Oficiul de Cadastru şi Publicitate Imobiliară GORJ
Biroul de Cadastru şi Publicitate Imobiliară Targu Jiu

A. Partea I. Descrierea imobilului

TEREN Extravilan
Adresa: Jud. Gorj

Nr. Crt	Nr cadastral Nr. topografic	Suprafaţa* (mp)	Observaţii / Referinţe
A1		7.993	Sector cadastral:125 Teren neimprejmuit;

B. Partea II. Proprietari şi acte

Inscrieri privitoare la dreptul de proprietate şi alte drepturi reale		Referinţe
/		
Act Normativ nr. 7, din 13/03/1996 emis de Parlamentul României (art. 13, alin. 1);		
B1	Intabulare, drept de PROPRIETATE, dobandit prin Lege, cota actuala 1/1	A1
	1) **NEIDENTIFICAT NEIDENTIFICAT**	
Act Administrativ nr. 25380, din 15/12/2025 emis de Primăria Oraș Novaci;		
B2	Se notează posesia faptică în favoarea lui Durbaba Elena	A1
	1) **Durbaba Elena**	

C. Partea III. SARCINI .

Inscrieri privind dezmembramintele dreptului de proprietate, drepturi reale de garanţie şi sarcini	Referinţe
NU SUNT	

Neutilizabil în circuitul civil

Anexa Nr. 1 La Partea I

Teren

Nr cadastral	Suprafaţa (mp)*	Observaţii / Referinţe
	7.993	

* Suprafaţa este determinată in planul de proiecţie Stereo 70.

DETALII LINIARE IMOBIL

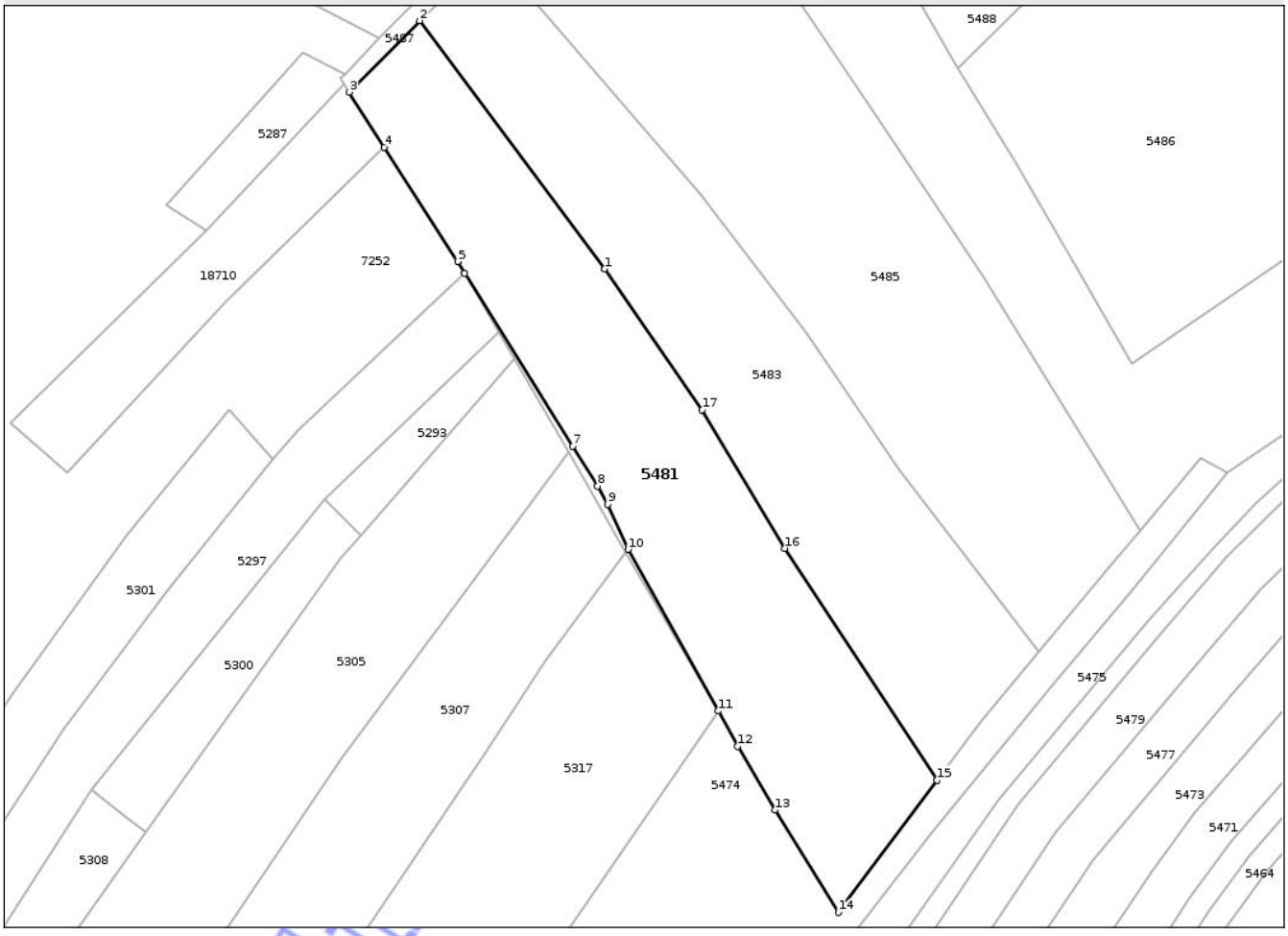

Date referitoare la teren

Crt	Categorie folosință	Intra vilan	Suprafaţa (mp)	Tarla	Parcelă	Nr. topo	Observaţii / Referinţe
1	faneata	NU	7.460	252	11296/1, 11298/2	-	
2	pasune	NU	533	252	11296/1	-	tufăriș

Lungime Segmente
1) Valorile lungimilor segmentelor sunt obţinute din proiecţie în plan.

Punct început	X / Y	Punct sfârşit	X / Y	Lungime segment (** (m)
1	392.141,745 407.654,597	2	392.094,21 407.718,402	79.566
2	392.094,21 407.718,402	3	392.076,016 407.700,075	25.825
3	392.076,016 407.700,075	4	392.085,117 407.685,907	16.839
4	392.085,117 407.685,907	5	392.103,997 407.656,516	34.933

Document care conține date cu caracter personal, protejat de prevederile Regulamentului (UE) nr. 679/2016 și Legii 190/2018

Punct început	X / Y	Punct sfârşit	X / Y	Lungime segment (** (m)
5	392.103,997 407.656,516	6	392.105,75 407.653,492	3.495
6	392.105,75 407.653,492	7	392.133,577 407.608,991	52.485
7	392.133,577 407.608,991	8	392.140,009 407.598,792	12.057
8	392.140,009 407.598,792	9	392.142,576 407.594,053	5.389
9	392.142,576 407.594,053	10	392.147,797 407.582,496	12.682
10	392.147,797 407.582,496	11	392.170,985 407.540,987	47.547
11	392.170,985 407.540,987	12	392.176,021 407.531,901	10.388
12	392.176,021 407.531,901	13	392.185,609 407.515,511	18.988
13	392.185,609 407.515,511	14	392.201,915 407.489,186	30.966
14	392.201,915 407.489,186	15	392.227,35 407.523,182	42.458
15	392.227,35 407.523,182	16	392.188,223 407.582,753	71.272
16	392.188,223 407.582,753	17	392.166,855 407.618,351	41.518
17	392.166,855 407.618,351	1	392.141,745 407.654,597	44.094

** Lungimile segmentelor sunt determinate în planul de proiecţie Stereo 70 şi sunt rotunjite la 1 milimetru.
*** Distanţa dintre puncte este formată din segmente cumulate ce sunt mai mici decât valoarea 1 milimetru.

Neutilizabil în circuitul civil

DATE DESPRE IMOBILUL NR. 5483

Oficiul de Cadastru şi Publicitate Imobiliară GORJ
Biroul de Cadastru şi Publicitate Imobiliară Targu Jiu

A. Partea I. Descrierea imobilului

TEREN Extravilan
Adresa: Jud. Gorj

Nr. Crt	Nr cadastral Nr. topografic	Suprafaţa* (mp)	Observaţii / Referinţe
A1		7.646	Sector cadastral:125 Teren neimprejmuit;

B. Partea II. Proprietari şi acte

Inscrieri privitoare la dreptul de proprietate şi alte drepturi reale		Referinţe
/		
Act Normativ nr. 7, din 13/03/1996 emis de Parlamentul României (art. 13, alin. 1);		
B1	Intabulare, drept de PROPRIETATE, dobandit prin Lege, cota actuala 1/1	A1
	1) **NEIDENTIFICAT NEIDENTIFICAT**	
Act Administrativ nr. 25381, din 15/12/2025 emis de Primăria Oraș Novaci;		
B2	Se notează posesia faptică în favoarea lui Badalea Viorica	A1
	1) **Badalea Viorica**	

C. Partea III. SARCINI .

Inscrieri privind dezmembramintele dreptului de proprietate, drepturi reale de garanţie şi sarcini	Referinţe
NU SUNT	

Neutilizabil în circuitul civil

Anexa Nr. 1 La Partea I

Teren

Nr cadastral	Suprafaţa (mp)*	Observaţii / Referinţe
	7.646	

* Suprafaţa este determinată in planul de proiecţie Stereo 70.

DETALII LINIARE IMOBIL

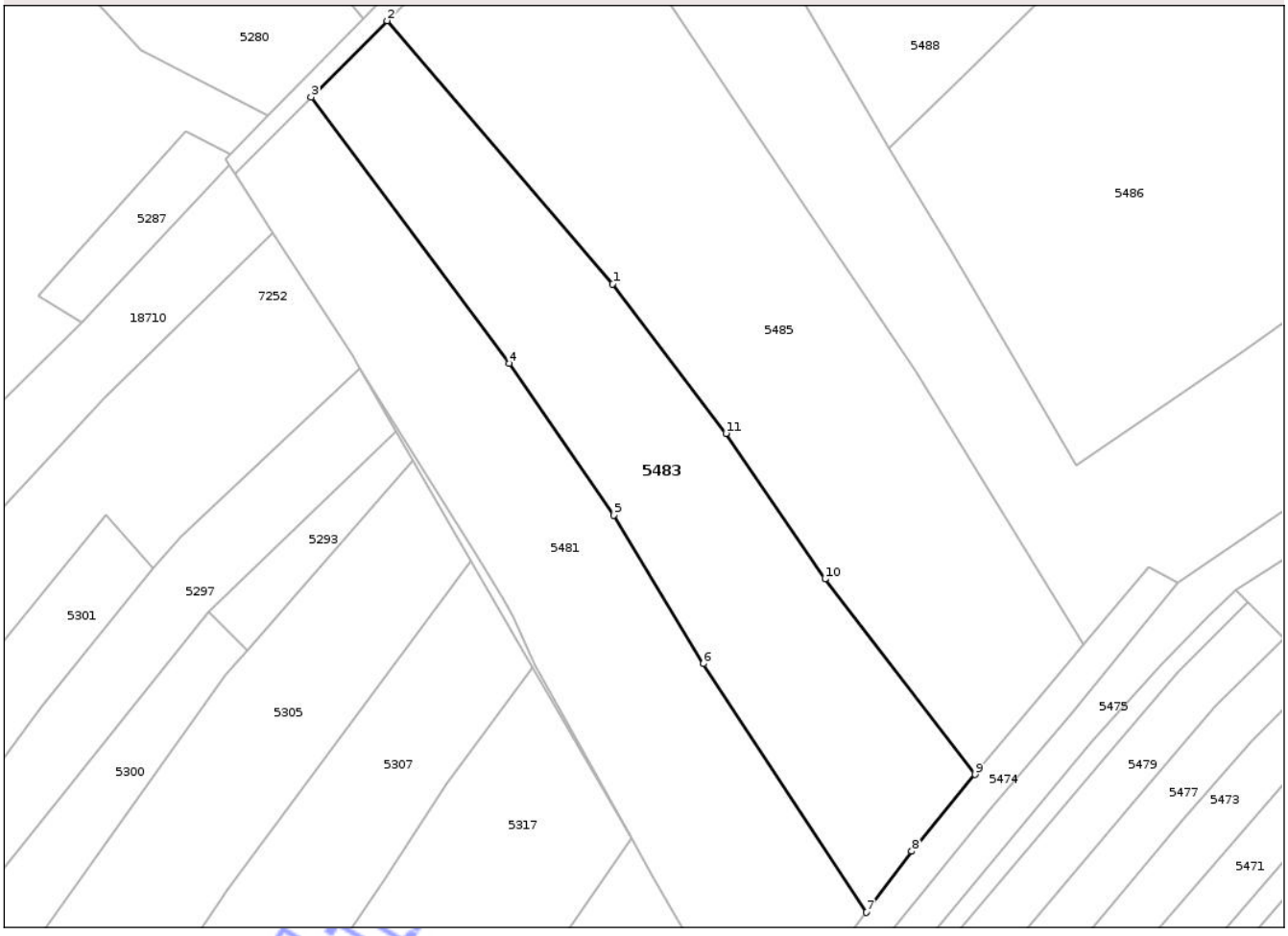

Date referitoare la teren

Crt	Categorie folosință	Intra vilan	Suprafaţa (mp)	Tarla	Parcelă	Nr. topo	Observaţii / Referinţe
1	faneata	NU	7.646	252	11296/2, 11295/1	-	

Lungime Segmente
1) Valorile lungimilor segmentelor sunt obţinute din proiecţie în plan.

Punct început	X / Y	Punct sfârşit	X / Y	Lungime segment (** (m)
1	392.166,513 407.673,654	2	392.112,404 407.736,73	83.104
2	392.112,404 407.736,73	3	392.094,21 407.718,402	25.825
3	392.094,21 407.718,402	4	392.141,745 407.654,597	79.566
4	392.141,745 407.654,597	5	392.166,855 407.618,351	44.094
5	392.166,855 407.618,351	6	392.188,223 407.582,753	41.518

Document care conține date cu caracter personal, protejat de prevederile Regulamentului (UE) nr. 679/2016 și Legii 190/2018

Punct început	X / Y	Punct sfârşit	X / Y	Lungime segment (** (m)
6	392.188,223 407.582,753	7	392.227,35 407.523,182	71.272
7	392.227,35 407.523,182	8	392.238,277 407.537,787	18.241
8	392.238,277 407.537,787	9	392.253,416 407.556,218	23.851
9	392.253,416 407.556,218	10	392.217,461 407.603,036	59.032
10	392.217,461 407.603,036	11	392.193,701 407.637,91	42.199
11	392.193,701 407.637,91	1	392.166,513 407.673,654	44.909

** Lungimile segmentelor sunt determinate în planul de proiecţie Stereo 70 şi sunt rotunjite la 1 milimetru.
*** Distanţa dintre puncte este formată din segmente cumulate ce sunt mai mici decât valoarea 1 milimetru.

Neutilizabil în circuitul civil

DATE DESPRE IMOBILUL NR. 5484

Oficiul de Cadastru şi Publicitate Imobiliară GORJ
Biroul de Cadastru şi Publicitate Imobiliară Targu Jiu

A. Partea I. Descrierea imobilului

TEREN Extravilan

Adresa: Jud. Gorj

Nr. Crt	Nr cadastral Nr. topografic	Suprafaţa* (mp)	Observaţii / Referinţe
A1		9.018	Sector cadastral:125 Teren neimprejmuit;

B. Partea II. Proprietari şi acte

Inscrieri privitoare la dreptul de proprietate şi alte drepturi reale		Referinţe
/		
Act Administrativ nr. 26137, din 23/12/2025 emis de Primăria Or. Novaci;		
B1	Inscrierea posesiei, drept de PROPRIETATE, dobandit prin Lege, cota actuala 1/1	A1
	1) **NEIDENTIFICAT NEIDENTIFICAT**	
Act Normativ nr. 7, din 13/03/1996 emis de Parlamentul României (,art.13);		
B2	Se notează mențiunea de proprietar neidentificat.	A1

C. Partea III. SARCINI .

Inscrieri privind dezmembramintele dreptului de proprietate, drepturi reale de garanţie şi sarcini	Referinţe
NU SUNT	

Neutilizabil în circuitul civil

Anexa Nr. 1 La Partea I

Teren

Nr cadastral	Suprafaţa (mp)*	Observaţii / Referinţe
	9.018	

* Suprafaţa este determinată in planul de proiecţie Stereo 70.

DETALII LINIARE IMOBIL

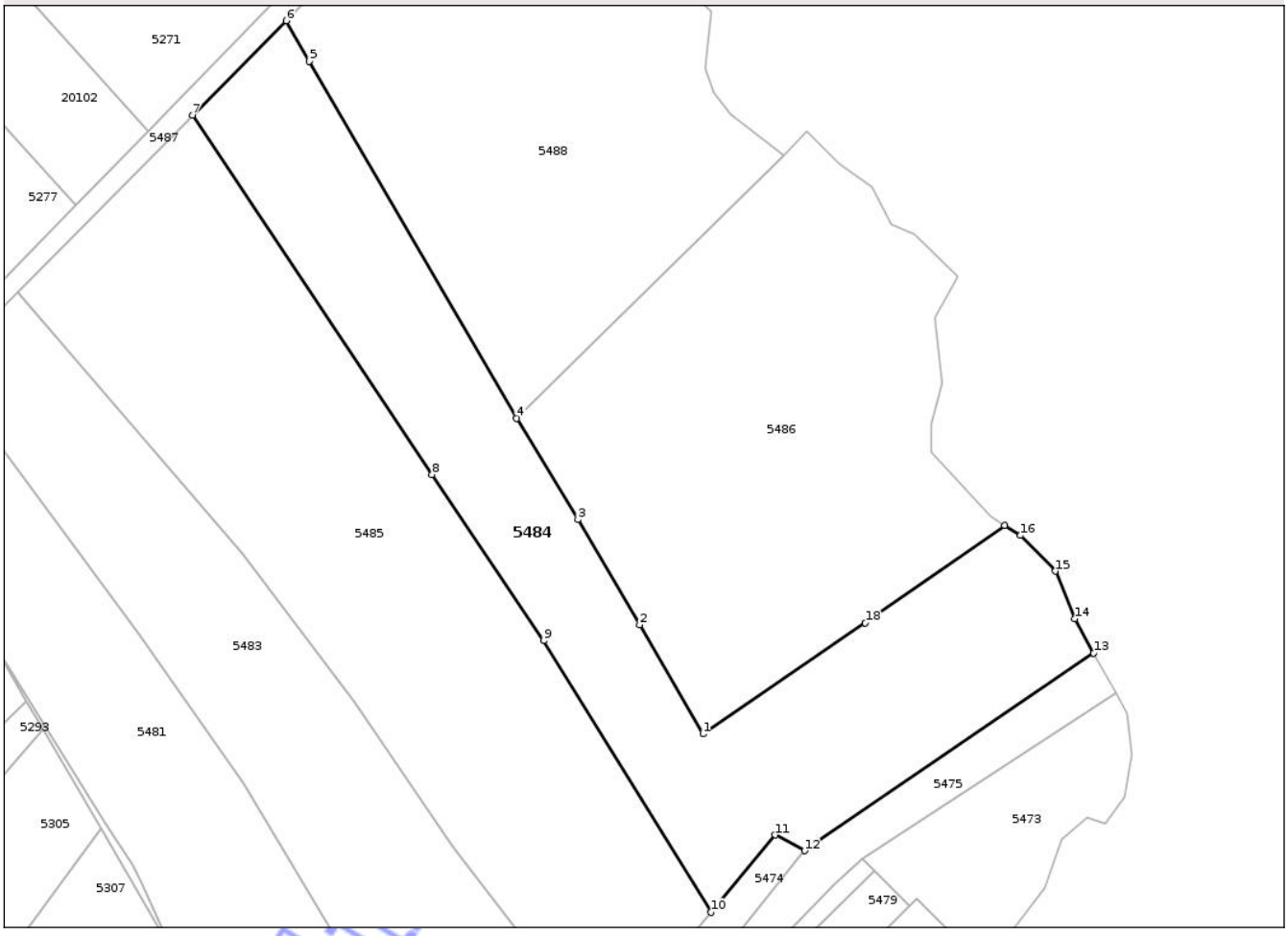

Date referitoare la teren

Crt	Categorie folosință	Intra vilan	Suprafaţa (mp)	Tarla	Parcelă	Nr. topo	Observaţii / Referinţe
1	faneata	NU	8.603	252	11287-11290, 11299, 11294/2	-	
2	pasune	NU	415	252	11287, 11299	-	tufăriș

Lungime Segmente

1) Valorile lungimilor segmentelor sunt obţinute din proiecţie în plan.

Punct început	X / Y	Punct sfârşit	X / Y	Lungime segment (** (m)
1	392.277,628 407.630,302	2	392.262,398 407.656,574	30.367
2	392.262,398 407.656,574	3	392.247,493 407.681,858	29.351
3	392.247,493 407.681,858	4	392.232,708 407.706,232	28.508

Document care conține date cu caracter personal, protejat de prevederile Regulamentului (UE) nr. 679/2016 și Legii 190/2018

Punct început	X / Y	Punct sfârşit	X / Y	Lungime segment (** (m)
4	392.232,708 407.706,232	5	392.182,678 407.792,23	99.492
5	392.182,678 407.792,23	6	392.177,192 407.801,993	11.199
6	392.177,192 407.801,993	7	392.154,596 407.779,231	32.074
7	392.154,596 407.779,231	8	392.212,35 407.692,757	103.986
8	392.212,35 407.692,757	9	392.239,255 407.652,729	48.23
9	392.239,255 407.652,729	10	392.279,555 407.587,344	76.807
10	392.279,555 407.587,344	11	392.295,1 407.605,972	24.262
11	392.295,1 407.605,972	12	392.302,13 407.602,176	7.99
12	392.302,13 407.602,176	13	392.371,82 407.649,776	84.394
13	392.371,82 407.649,776	14	392.367,293 407.658,002	9.39
14	392.367,293 407.658,002	15	392.362,553 407.669,476	12.414
15	392.362,553 407.669,476	16	392.354,196 407.678,081	11.995
16	392.354,196 407.678,081	17	392.350,396 407.680,449	4.478
17	392.350,396 407.680,449	18	392.316,742 407.657,048	40.99
18	392.316,742 407.657,048	1	392.277,628 407.630,302	47.384

**** Lungimile segmentelor sunt determinate în planul de proiecţie Stereo 70 şi sunt rotunjite la 1 milimetru.**
***** Distanţa dintre puncte este formată din segmente cumulate ce sunt mai mici decât valoarea 1 milimetru.**

Neutilizabil în circuitul civil

DATE DESPRE IMOBILUL NR. 5485

Oficiul de Cadastru şi Publicitate Imobiliară GORJ
Biroul de Cadastru şi Publicitate Imobiliară Targu Jiu

A. Partea I. Descrierea imobilului

TEREN Extravilan
Adresa: Jud. Gorj

Nr. Crt	Nr cadastral Nr. topografic	Suprafaţa* (mp)	Observaţii / Referinţe
A1		11.060	Sector cadastral:125 Teren neimprejmuit;

B. Partea II. Proprietari şi acte

Inscrieri privitoare la dreptul de proprietate şi alte drepturi reale		Referinţe
/		
Act Normativ nr. 7, din 13/03/1996 emis de Parlamentul României (art. 13, alin. 1);		
B1	Intabulare, drept de PROPRIETATE, dobandit prin Lege, cota actuala 1/1	A1
	1) **NEIDENTIFICAT NEIDENTIFICAT**	
Act Administrativ nr. 25382, din 15/12/2025 emis de Primăria Oraș Novaci;		
B2	Se notează posesia faptică în favoarea lui Surupăceanu Ion-Silviu și Surupăceanu Camelia-Simona	A1
	1) **Surupăceanu Ion-Silviu** 2) **Surupăceanu Camelia-Simona**	

C. Partea III. SARCINI .

Inscrieri privind dezmembramintele dreptului de proprietate, drepturi reale de garanţie şi sarcini	Referinţe
NU SUNT	

Neutilizabil în circuitul civil

Anexa Nr. 1 La Partea I

Teren

Nr cadastral	Suprafaţa (mp)*	Observaţii / Referinţe
	11.060	

* Suprafaţa este determinată in planul de proiecţie Stereo 70.

DETALII LINIARE IMOBIL

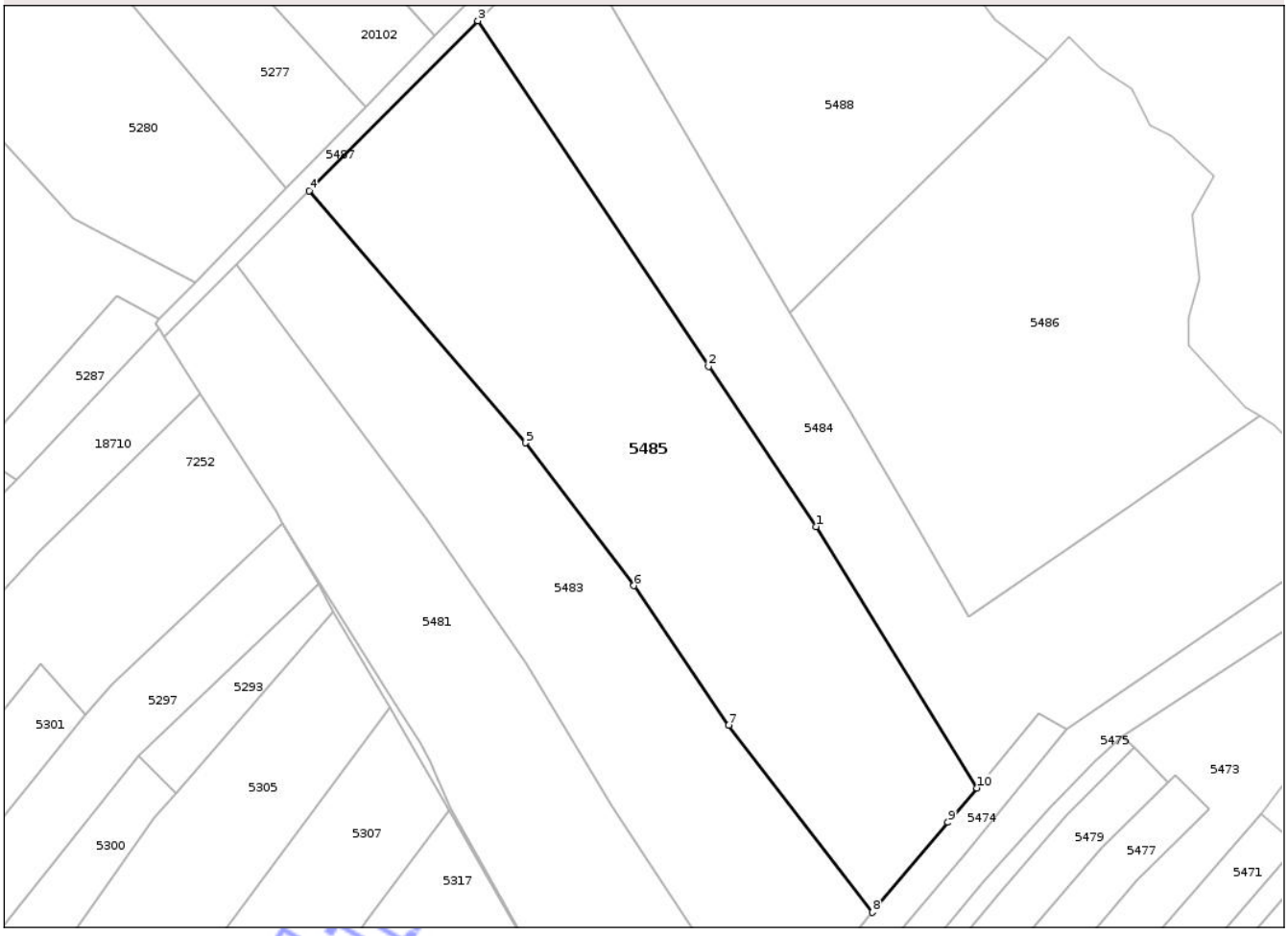

Date referitoare la teren

Crt	Categorie folosință	Intra vilan	Suprafaţa (mp)	Tarla	Parcelă	Nr. topo	Observaţii / Referinţe
1	faneata	NU	11.060	252	11291, 11292, 11293, 11294/1, 11295/2	-	

Lungime Segmente

1) Valorile lungimilor segmentelor sunt obţinute din proiecţie în plan.

Punct început	X / Y	Punct sfârşit	X / Y	Lungime segment (** (m)
1	392.239,255 407.652,729	2	392.212,35 407.692,757	48.23
2	392.212,35 407.692,757	3	392.154,596 407.779,231	103.986
3	392.154,596 407.779,231	4	392.112,404 407.736,73	59.887

Document care conține date cu caracter personal, protejat de prevederile Regulamentului (UE) nr. 679/2016 și Legii 190/2018

Punct început	X / Y	Punct sfârşit	X / Y	Lungime segment (** (m)
4	392.112,404 407.736,73	5	392.166,513 407.673,654	83.104
5	392.166,513 407.673,654	6	392.193,701 407.637,91	44.909
6	392.193,701 407.637,91	7	392.217,461 407.603,036	42.199
7	392.217,461 407.603,036	8	392.253,416 407.556,218	59.032
8	392.253,416 407.556,218	9	392.272,316 407.578,724	29.389
9	392.272,316 407.578,724	10	392.279,555 407.587,344	11.257
10	392.279,555 407.587,344	1	392.239,255 407.652,729	76.807

** Lungimile segmentelor sunt determinate în planul de proiecţie Stereo 70 şi sunt rotunjite la 1 milimetru.
*** Distanţa dintre puncte este formată din segmente cumulate ce sunt mai mici decât valoarea 1 milimetru.

Neutilizabil în circuitul civil

DATE DESPRE IMOBILUL NR. 5486

Oficiul de Cadastru şi Publicitate Imobiliară GORJ
Biroul de Cadastru şi Publicitate Imobiliară Targu Jiu

A. Partea I. Descrierea imobilului

TEREN Extravilan
Adresa: Jud. Gorj

Nr. Crt	Nr cadastral Nr. topografic	Suprafaţa* (mp)	Observaţii / Referinţe
A1		9.216	Sector cadastral:125 Teren neimprejmuit;

B. Partea II. Proprietari şi acte

Inscrieri privitoare la dreptul de proprietate şi alte drepturi reale		Referinţe
/		
Act Normativ nr. 7, din 13/03/1996 emis de Parlamentul României (art. 13, alin. 1);		
B1	Intabulare, drept de PROPRIETATE, dobandit prin Lege, cota actuala 1/1	A1
	1) **NEIDENTIFICAT NEIDENTIFICAT**	
Act Administrativ nr. 25383, din 15/12/2025 emis de Primăria Oraș Novaci;		
B2	Se notează posesia faptică în favoarea lui Perpelea Ion	A1
	1) **Perpelea Ion**	

C. Partea III. SARCINI .

Inscrieri privind dezmembramintele dreptului de proprietate, drepturi reale de garanţie şi sarcini	Referinţe
NU SUNT	

Neutilizabil în circuitul civil

Anexa Nr. 1 La Partea I

Teren

Nr cadastral	Suprafaţa (mp)*	Observaţii / Referinţe
	9.216	

* Suprafaţa este determinată in planul de proiecţie Stereo 70.

DETALII LINIARE IMOBIL

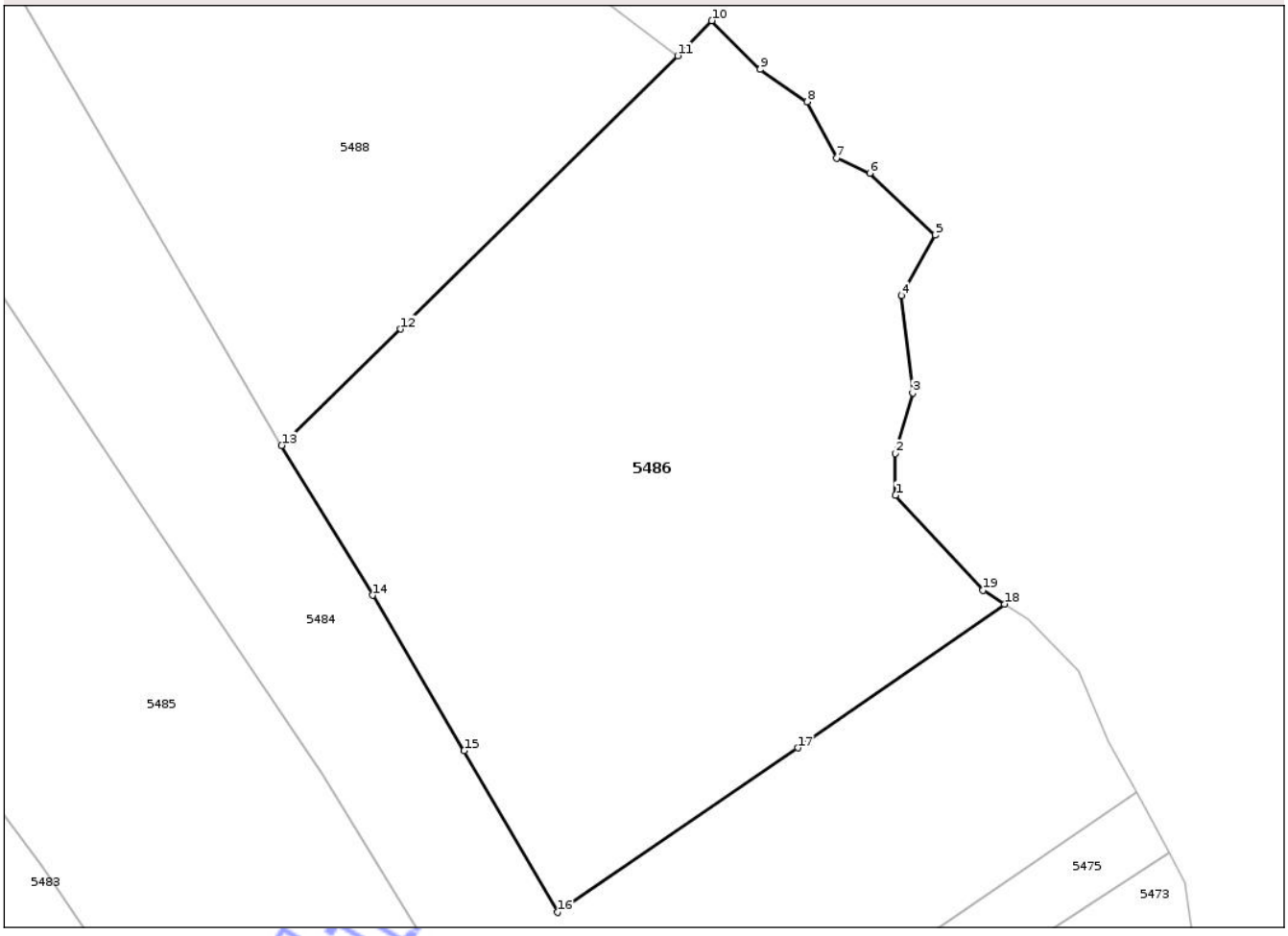

Date referitoare la teren

Crt	Categorie folosință	Intra vilan	Suprafaţa (mp)	Tarla	Parcelă	Nr. topo	Observaţii / Referinţe
1	arabil	NU	7.094	252	11286/1, 11287/2	-	
2	pasune	NU	2.122	252	11286/1, 11285/1, 11287/2	-	tufăriș

Lungime Segmente

1) Valorile lungimilor segmentelor sunt obţinute din proiecţie în plan.

Punct început	X / Y	Punct sfârşit	X / Y	Lungime segment (** (m)
1	392.332,624 407.698,122	2	392.332,592 407.704,9	6.779
2	392.332,592 407.704,9	3	392.335,423 407.714,733	10.232
3	392.335,423 407.714,733	4	392.333,642 407.730,581	15.948

Document care conține date cu caracter personal, protejat de prevederile Regulamentului (UE) nr. 679/2016 și Legii 190/2018

Punct început	X / Y	Punct sfârşit	X / Y	Lungime segment (** (m)
4	392.333,642 407.730,581	5	392.339,082 407.740,416	11.239
5	392.339,082 407.740,416	6	392.328,454 407.750,479	14.636
6	392.328,454 407.750,479	7	392.323,045 407.752,96	5.95
7	392.323,045 407.752,96	8	392.318,266 407.762,094	10.31
8	392.318,266 407.762,094	9	392.310,626 407.767,369	9.284
9	392.310,626 407.767,369	10	392.302,746 407.775,281	11.167
10	392.302,746 407.775,281	11	392.297,208 407.769,586	7.944
11	392.297,208 407.769,586	12	392.252,103 407.725,132	63.329
12	392.252,103 407.725,132	13	392.232,708 407.706,232	27.081
13	392.232,708 407.706,232	14	392.247,493 407.681,858	28.508
14	392.247,493 407.681,858	15	392.262,398 407.656,574	29.351
15	392.262,398 407.656,574	16	392.277,628 407.630,302	30.367
16	392.277,628 407.630,302	17	392.316,742 407.657,048	47.384
17	392.316,742 407.657,048	18	392.350,396 407.680,449	40.99
18	392.350,396 407.680,449	19	392.346,853 407.682,656	4.174
19	392.346,853 407.682,656	1	392.332,624 407.698,122	21.015

** Lungimile segmentelor sunt determinate în planul de proiecţie Stereo 70 şi sunt rotunjite la 1 milimetru.
*** Distanţa dintre puncte este formată din segmente cumulate ce sunt mai mici decât valoarea 1 milimetru.

Neutilizabil în circuitul civil

DATE DESPRE IMOBILUL NR. 5487

Oficiul de Cadastru şi Publicitate Imobiliară GORJ
Biroul de Cadastru şi Publicitate Imobiliară Targu Jiu

A. Partea I. Descrierea imobilului

TEREN Extravilan
Adresa: Jud. Gorj

Nr. Crt	Nr cadastral Nr. topografic	Suprafaţa* (mp)	Observaţii / Referinţe
A1		1.040	Sector cadastral:125 Teren neimprejmuit;

B. Partea II. Proprietari şi acte

Inscrieri privitoare la dreptul de proprietate şi alte drepturi reale		Referinţe
/		
Act Administrativ nr. 26137, din 23/12/2025 emis de Primăria Or. Novaci;		
B1	Inscrierea posesiei, drept de PROPRIETATE, dobandit prin Lege, cota actuala 1/1	A1
	1) **NEIDENTIFICAT NEIDENTIFICAT**	
Act Normativ nr. 7, din 13/03/1996 emis de Parlamentul României (,art.13);		
B2	Se notează mențiunea de proprietar neidentificat.	A1

C. Partea III. SARCINI .

Inscrieri privind dezmembramintele dreptului de proprietate, drepturi reale de garanţie şi sarcini	Referinţe
NU SUNT	

Neutilizabil în circuitul civil

Anexa Nr. 1 La Partea I

Teren

Nr cadastral	Suprafaţa (mp)*	Observaţii / Referinţe
	1.040	

* Suprafaţa este determinată in planul de proiecţie Stereo 70.

DETALII LINIARE IMOBIL

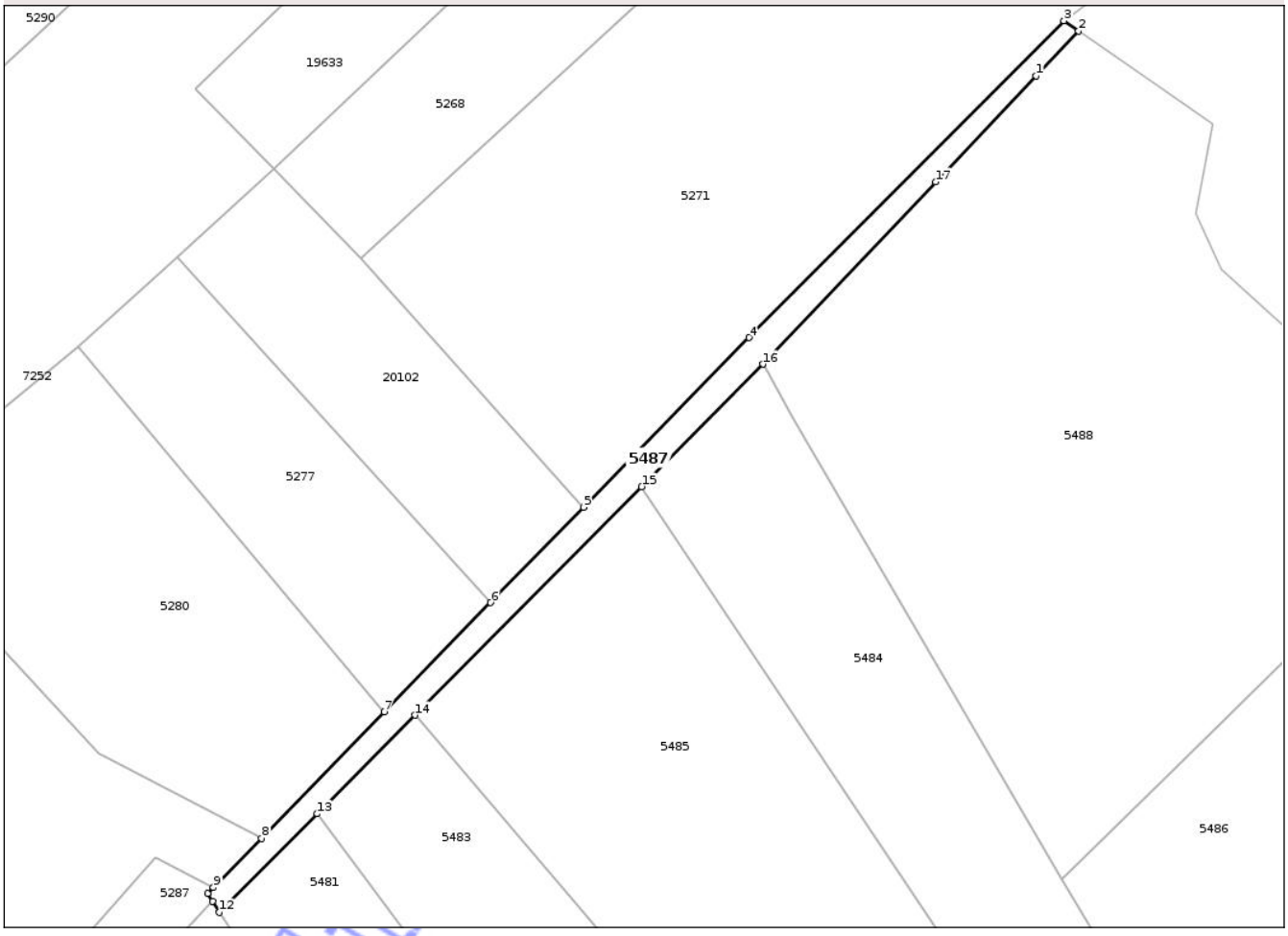

Date referitoare la teren

Crt	Categorie folosință	Intra vilan	Suprafaţa (mp)	Tarla	Parcelă	Nr. topo	Observaţii / Referinţe
1	faneata	NU	1.040	252	11281/4, 11294/4, 11295/4, 11296/4	-	

Lungime Segmente
1) Valorile lungimilor segmentelor sunt obţinute din proiecţie în plan.

Punct început	X / Y	Punct sfârşit	X / Y	Lungime segment (** (m)
1	392.228,023 407.855,619	2	392.235,967 407.863,984	11.536
2	392.235,967 407.863,984	3	392.233,215 407.865,864	3.333
3	392.233,215 407.865,864	4	392.174,56 407.806,959	83.128
4	392.174,56 407.806,959	5	392.143,803 407.775,411	44.06

Document care conține date cu caracter personal, protejat de prevederile Regulamentului (UE) nr. 679/2016 și Legii 190/2018

Punct început	X / Y	Punct sfârşit	X / Y	Lungime segment (** (m)
5	392.143,803 407.775,411	6	392.126,491 407.757,654	24.8
6	392.126,491 407.757,654	7	392.106,696 407.737,351	28.356
7	392.106,696 407.737,351	8	392.083,811 407.713,877	32.783
8	392.083,811 407.713,877	9	392.074,874 407.704,711	12.802
9	392.074,874 407.704,711	10	392.073,767 407.703,576	1.585
10	392.073,767 407.703,576	11	392.074,682 407.702,151	1.693
11	392.074,682 407.702,151	12	392.076,016 407.700,075	2.467
12	392.076,016 407.700,075	13	392.094,21 407.718,402	25.825
13	392.094,21 407.718,402	14	392.112,404 407.736,73	25.825
14	392.112,404 407.736,73	15	392.154,596 407.779,231	59.887
15	392.154,596 407.779,231	16	392.177,192 407.801,993	32.074
16	392.177,192 407.801,993	17	392.209,309 407.835,913	46.713
17	392.209,309 407.835,913	1	392.228,023 407.855,619	27.176

** Lungimile segmentelor sunt determinate în planul de proiecţie Stereo 70 şi sunt rotunjite la 1 milimetru.
*** Distanţa dintre puncte este formată din segmente cumulate ce sunt mai mici decât valoarea 1 milimetru.

Neutilizabil în circuitul civil

DATE DESPRE IMOBILUL NR. 5488

Oficiul de Cadastru şi Publicitate Imobiliară GORJ
Biroul de Cadastru şi Publicitate Imobiliară Targu Jiu

A. Partea I. Descrierea imobilului

TEREN Extravilan

Adresa: Jud. Gorj, Punctul În Bușteni

Nr. Crt	Nr cadastral Nr. topografic	Suprafaţa* (mp)	Observaţii / Referinţe
A1	41930	9.663	Sector cadastral:125 Teren imprejmuit;

B. Partea II. Proprietari şi acte

Inscrieri privitoare la dreptul de proprietate şi alte drepturi reale		Referinţe
119881 / 14/11/2022		
Act Notarial nr. 3659, din 11/11/2022 emis de Badea Silvia;		
B1	Intabulare, drept de PROPRIETATEcu titlu de drept cumpărare, dobandit prin Conventie, cota actuala 1/1	A1
	1) **Surupăceanu Ion-Silviu** 2) **Surupăceanu Camelia-Simona**, bun comun	

C. Partea III. SARCINI .

Inscrieri privind dezmembramintele dreptului de proprietate, drepturi reale de garanţie şi sarcini	Referinţe
NU SUNT	

Neutilizabil în circuitul civil

Anexa Nr. 1 La Partea I

Teren

Nr cadastral	Suprafaţa (mp)*	Observaţii / Referinţe
41930	9.663	

* Suprafaţa este determinată in planul de proiecţie Stereo 70.

DETALII LINIARE IMOBIL

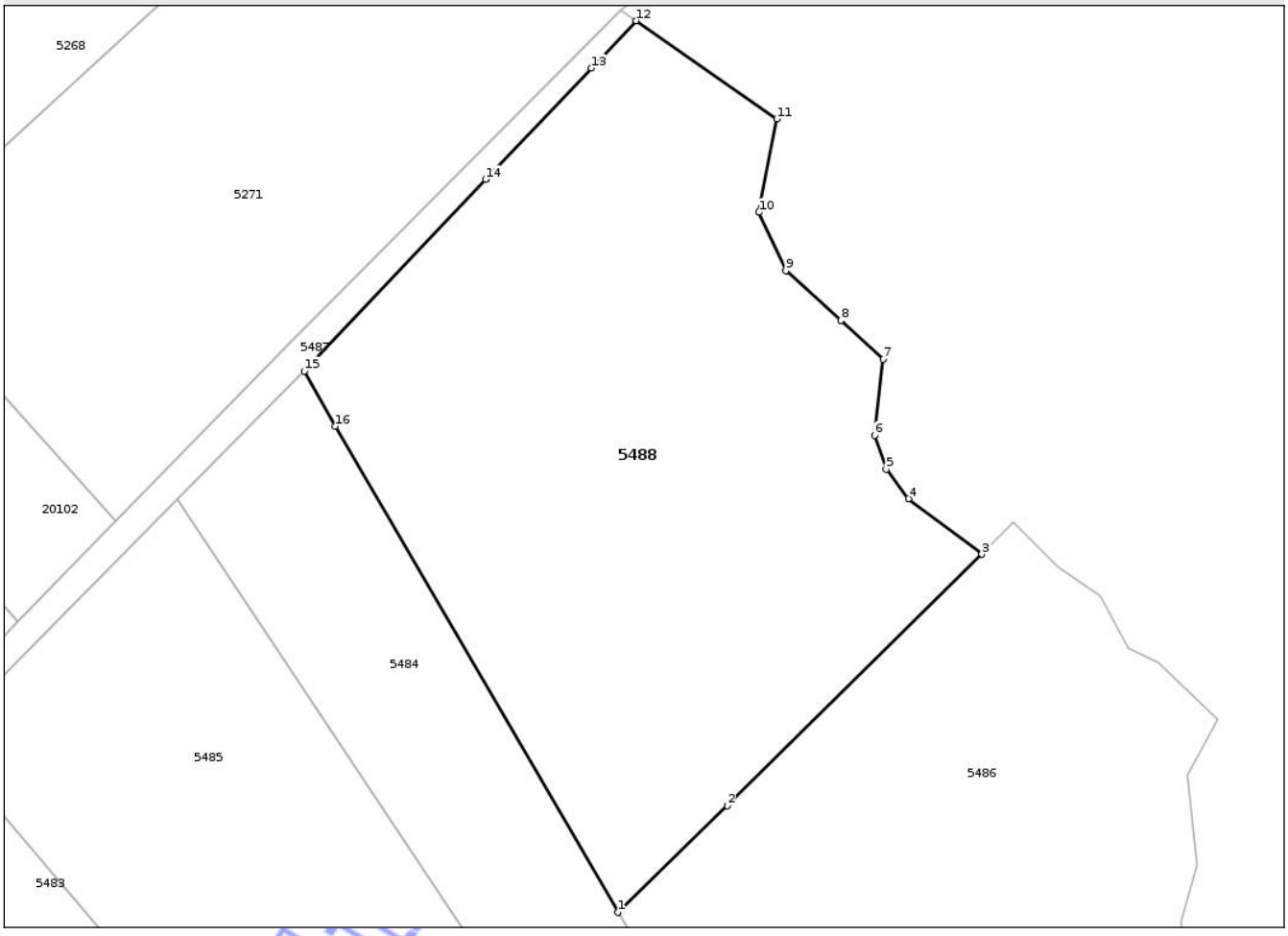

Date referitoare la teren

Crt	Categorie folosință	Intra vilan	Suprafaţa (mp)	Tarla	Parcelă	Nr. topo	Observaţii / Referinţe
1	faneata	NU	7.926	252	11281,11282,11282/1,11284	-	
2	pasune	NU	1.737	252	11281,11283,11284	-	tufăriș

Lungime Segmente

1) Valorile lungimilor segmentelor sunt obţinute din proiecţie în plan.

Punct început	X / Y	Punct sfârşit	X / Y	Lungime segment (** (m)
1	392.232,708 407.706,232	2	392.252,103 407.725,132	27.081
2	392.252,103 407.725,132	3	392.297,208 407.769,586	63.329
3	392.297,208 407.769,586	4	392.284,196 407.779,418	16.309

Document care conține date cu caracter personal, protejat de prevederile Regulamentului (UE) nr. 679/2016 și Legii 190/2018

Punct început	X / Y	Punct sfârşit	X / Y	Lungime segment (** (m)
4	392.284,196 407.779,418	5	392.280,276 407.784,618	6.512
5	392.280,276 407.784,618	6	392.278,196 407.790,651	6.381
6	392.278,196 407.790,651	7	392.279,731 407.804,095	13.531
7	392.279,731 407.804,095	8	392.272,25 407.810,952	10.148
8	392.272,25 407.810,952	9	392.262,472 407.819,74	13.147
9	392.262,472 407.819,74	10	392.257,716 407.830,095	11.395
10	392.257,716 407.830,095	11	392.260,893 407.846,621	16.829
11	392.260,893 407.846,621	12	392.235,967 407.863,984	30.377
12	392.235,967 407.863,984	13	392.228,023 407.855,619	11.536
13	392.228,023 407.855,619	14	392.209,309 407.835,913	27.176
14	392.209,309 407.835,913	15	392.177,192 407.801,993	46.713
15	392.177,192 407.801,993	16	392.182,678 407.792,23	11.199
16	392.182,678 407.792,23	1	392.232,708 407.706,232	99.492

** Lungimile segmentelor sunt determinate în planul de proiecţie Stereo 70 şi sunt rotunjite la 1 milimetru.
*** Distanţa dintre puncte este formată din segmente cumulate ce sunt mai mici decât valoarea 1 milimetru.

Neutilizabil în circuitul civil

DATE DESPRE IMOBILUL NR. 5441

Oficiul de Cadastru şi Publicitate Imobiliară GORJ
Biroul de Cadastru şi Publicitate Imobiliară Targu Jiu

A. Partea I. Descrierea imobilului

TEREN Extravilan
Adresa: Jud. Gorj

Nr. Crt	Nr cadastral Nr. topografic	Suprafaţa* (mp)	Observaţii / Referinţe
A1		707	Sector cadastral:125 Teren neimprejmuit;

B. Partea II. Proprietari şi acte

Inscrieri privitoare la dreptul de proprietate şi alte drepturi reale		Referinţe
/		
Act Normativ nr. 7, din 13/03/1996 emis de Parlamentul României (art. 13, alin. 1);		
B1	Intabulare, drept de PROPRIETATE, dobandit prin Lege, cota actuala 1/1	A1
	1) **NEIDENTIFICAT NEIDENTIFICAT**	
Act Administrativ nr. 25360, din 15/12/2025 emis de Primăria Oraș Novaci;		
B2	Se notează posesia faptică în favoarea lui Zăldoiu Cristian	A1
	1) **Zăldoiu Cristian**	

C. Partea III. SARCINI .

Inscrieri privind dezmembramintele dreptului de proprietate, drepturi reale de garanţie şi sarcini	Referinţe
NU SUNT	

Neutilizabil în circuitul civil

Anexa Nr. 1 La Partea I

Teren

Nr cadastral	Suprafaţa (mp)*	Observaţii / Referinţe
	707	

* Suprafaţa este determinată in planul de proiecţie Stereo 70.

DETALII LINIARE IMOBIL

Date referitoare la teren

Crt	Categorie folosință	Intra vilan	Suprafaţa (mp)	Tarla	Parcelă	Nr. topo	Observaţii / Referinţe
1	faneata	NU	707	252	11383	-	

Lungime Segmente
1) Valorile lungimilor segmentelor sunt obţinute din proiecţie în plan.

Punct început	X / Y	Punct sfârşit	X / Y	Lungime segment (** (m)
1	392.280,645 407.134,793	2	392.276,516 407.137,099	4.729
2	392.276,516 407.137,099	3	392.228,247 407.084,379	71.479
3	392.228,247 407.084,379	4	392.215,169 407.069,726	19.64
4	392.215,169 407.069,726	5	392.223,257 407.062,86	10.609
5	392.223,257 407.062,86	1	392.280,645 407.134,793	92.02

Document care conține date cu caracter personal, protejat de prevederile Regulamentului (UE) nr. 679/2016 și Legii 190/2018

**** Lungimile segmentelor sunt determinate în planul de proiecţie Stereo 70 şi sunt rotunjite la 1 milimetru.**
***** Distanţa dintre puncte este formată din segmente cumulate ce sunt mai mici decât valoarea 1 milimetru.**

Neutilizabil în circuitul civil

DATE DESPRE IMOBILUL NR. 5442

Oficiul de Cadastru şi Publicitate Imobiliară GORJ
Biroul de Cadastru şi Publicitate Imobiliară Targu Jiu

A. Partea I. Descrierea imobilului

TEREN Extravilan

Adresa: Jud. Gorj, Punctul "In Poienita"

Nr. Crt	Nr cadastral Nr. topografic	Suprafaţa* (mp)	Observaţii / Referinţe
A1	36178	Din acte: 3.000 Masurata: 2.355	Sector cadastral:125 Teren imprejmuit;

B. Partea II. Proprietari şi acte

Inscrieri privitoare la dreptul de proprietate şi alte drepturi reale		Referinţe
49450 / 21/03/2023		
Act Notarial nr. 1557, din 13/03/2023 emis de Parau Claudia Radita;		
B1	Intabulare, drept de PROPRIETATEcu titlu de drept donație, dobandit prin Conventie, cota actuala 1/1	A1
	1) **Eftenoiu Cornel**, bun propriu	

C. Partea III. SARCINI .

Inscrieri privind dezmembramintele dreptului de proprietate, drepturi reale de garanţie şi sarcini	Referinţe
NU SUNT	

Neutilizabil la circuitul civil

Anexa Nr. 1 La Partea I

Teren

Nr cadastral	Suprafaţa (mp)*	Observaţii / Referinţe
36178	Din acte: 3.000 Masurata: 2.355	

* Suprafaţa este determinată in planul de proiecţie Stereo 70.

DETALII LINIARE IMOBIL

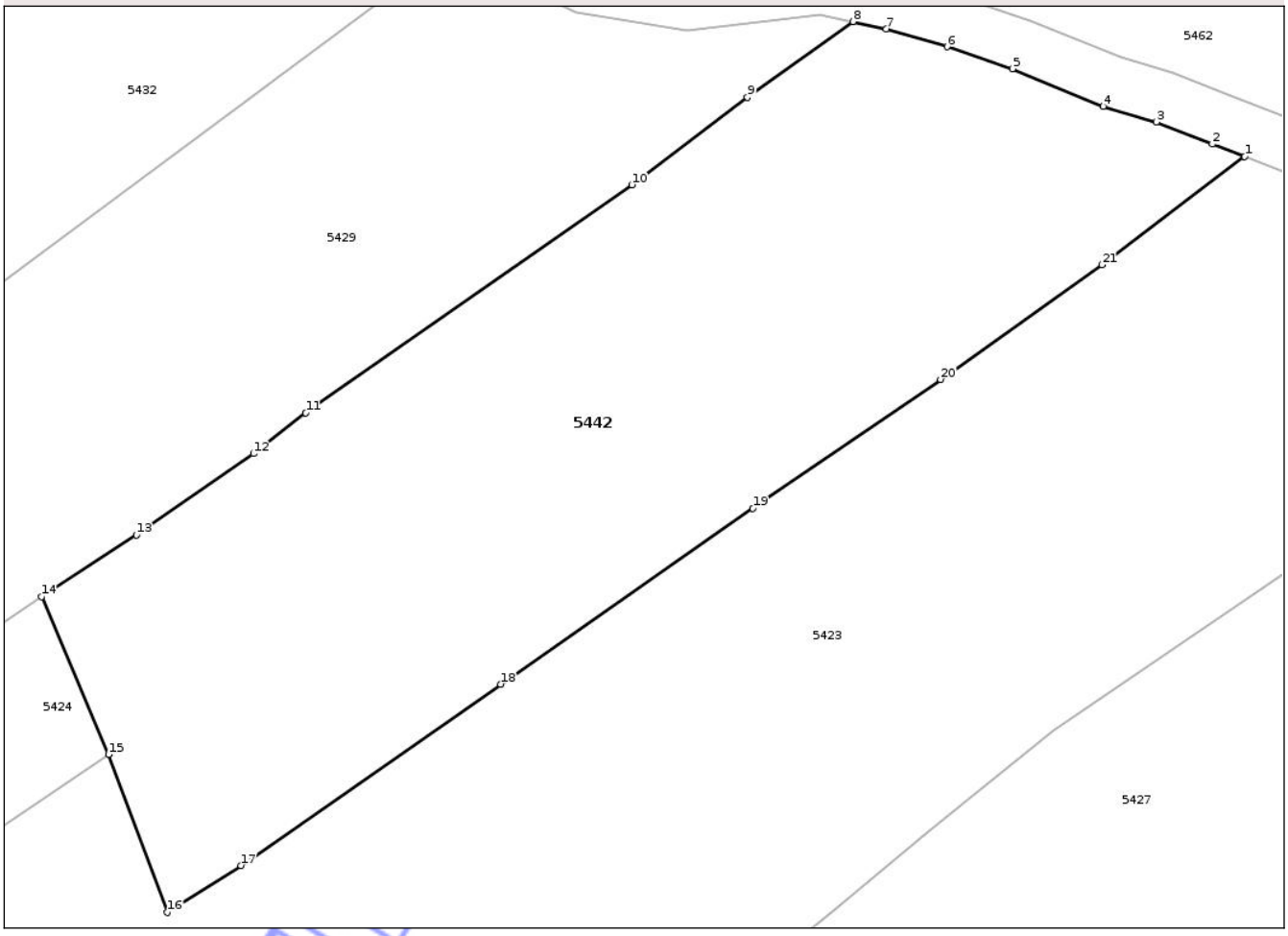

Date referitoare la teren

Crt	Categorie folosinţă	Intra vilan	Suprafaţa (mp)	Tarla	Parcelă	Nr. topo	Observaţii / Referinţe
1	pasune	NU	2.355	252	11342, 11343	-	

Lungime Segmente

1) Valorile lungimilor segmentelor sunt obţinute din proiecţie în plan.

Punct început	X / Y	Punct sfârşit	X / Y	Lungime segment (** (m)
1	392.141,276 407.117,963	2	392.138,754 407.118,934	2.702
3	392.134,405 407.120,661	4	392.130,28 407.121,877	4.301
5	392.123,221 407.124,79	6	392.118,121 407.126,504	5.38
7	392.113,397 407.127,88	8	392.110,813 407.128,456	2.648
9	392.102,59 407.122,58	10	392.093,611 407.115,776	11.266

Punct început	X / Y	Punct sfârşit	X / Y	Lungime segment (** (m)
2	392.138,754 407.118,934	3	392.134,405 407.120,661	4.679
4	392.130,28 407.121,877	5	392.123,221 407.124,79	7.636
6	392.118,121 407.126,504	7	392.113,397 407.127,88	4.92
8	392.110,813 407.128,456	9	392.102,59 407.122,58	10.107
10	392.093,611 407.115,776	11	392.068,241 407.098,034	30.958

Document care conține date cu caracter personal, protejat de prevederile Regulamentului (UE) nr. 679/2016 și Legii 190/2018

Punct început	X / Y	Punct sfârşit	X / Y	Lungime segment (** (m)
11	392.068,241 407.098,034	12	392.064,176 407.094,871	5.15
13	392.055,073 407.088,534	14	392.047,69 407.083,736	8.806
15	392.052,897 407.071,468	16	392.057,499 407.059,193	13.109
17	392.063,207 407.062,843	18	392.083,394 407.076,932	24.617
19	392.103,027 407.090,602	20	392.117,612 407.100,636	17.703
21	392.130,175 407.109,545	1	392.141,276 407.117,963	13.931

Punct început	X / Y	Punct sfârşit	X / Y	Lungime segment (** (m)
12	392.064,176 407.094,871	13	392.055,073 407.088,534	11.091
14	392.047,69 407.083,736	15	392.052,897 407.071,468	13.327
16	392.057,499 407.059,193	17	392.063,207 407.062,843	6.775
18	392.083,394 407.076,932	19	392.103,027 407.090,602	23.924
20	392.117,612 407.100,636	21	392.130,175 407.109,545	15.401

** Lungimile segmentelor sunt determinate în planul de proiecţie Stereo 70 şi sunt rotunjite la 1 milimetru.
*** Distanţa dintre puncte este formată din segmente cumulate ce sunt mai mici decât valoarea 1 milimetru.

Neutilizabil în circuitul civil

DATE DESPRE IMOBILUL NR. 5443

Oficiul de Cadastru şi Publicitate Imobiliară GORJ
Biroul de Cadastru şi Publicitate Imobiliară Targu Jiu

A. Partea I. Descrierea imobilului

TEREN Necunoscut

Adresa: Loc. Pociovalistea, Str Aniniș, Jud. Gorj

Nr. Crt	Nr cadastral Nr. topografic	Suprafaţa* (mp)	Observaţii / Referinţe
A1		2.710	Sector cadastral:125 Teren neimprejmuit; număr cadastral 38648

B. Partea II. Proprietari şi acte

Inscrieri privitoare la dreptul de proprietate şi alte drepturi reale		Referinţe
/		
Act Normativ nr. 7, din 13/03/1996 emis de Parlamentul României (art. 13, alin. 1);		
B1	Intabulare, drept de PROPRIETATE, dobandit prin Lege, cota actuala 1/1	A1
	1) **NEIDENTIFICAT NEIDENTIFICAT**	
Act Administrativ nr. 25361, din 15/12/2025 emis de Primăria Oraș Novaci;		
B2	Se notează posesia faptică în favoarea lui Cosor Floarea	A1
	1) **Cosor Floarea**	

C. Partea III. SARCINI .

Inscrieri privind dezmembramintele dreptului de proprietate, drepturi reale de garanţie şi sarcini	Referinţe
NU SUNT	

Neutilizabil în circuitul civil

Anexa Nr. 1 La Partea I

Teren

Nr cadastral	Suprafaţa (mp)*	Observaţii / Referinţe
	2.710	număr cadastral 38648

* Suprafaţa este determinată in planul de proiecţie Stereo 70.

DETALII LINIARE IMOBIL

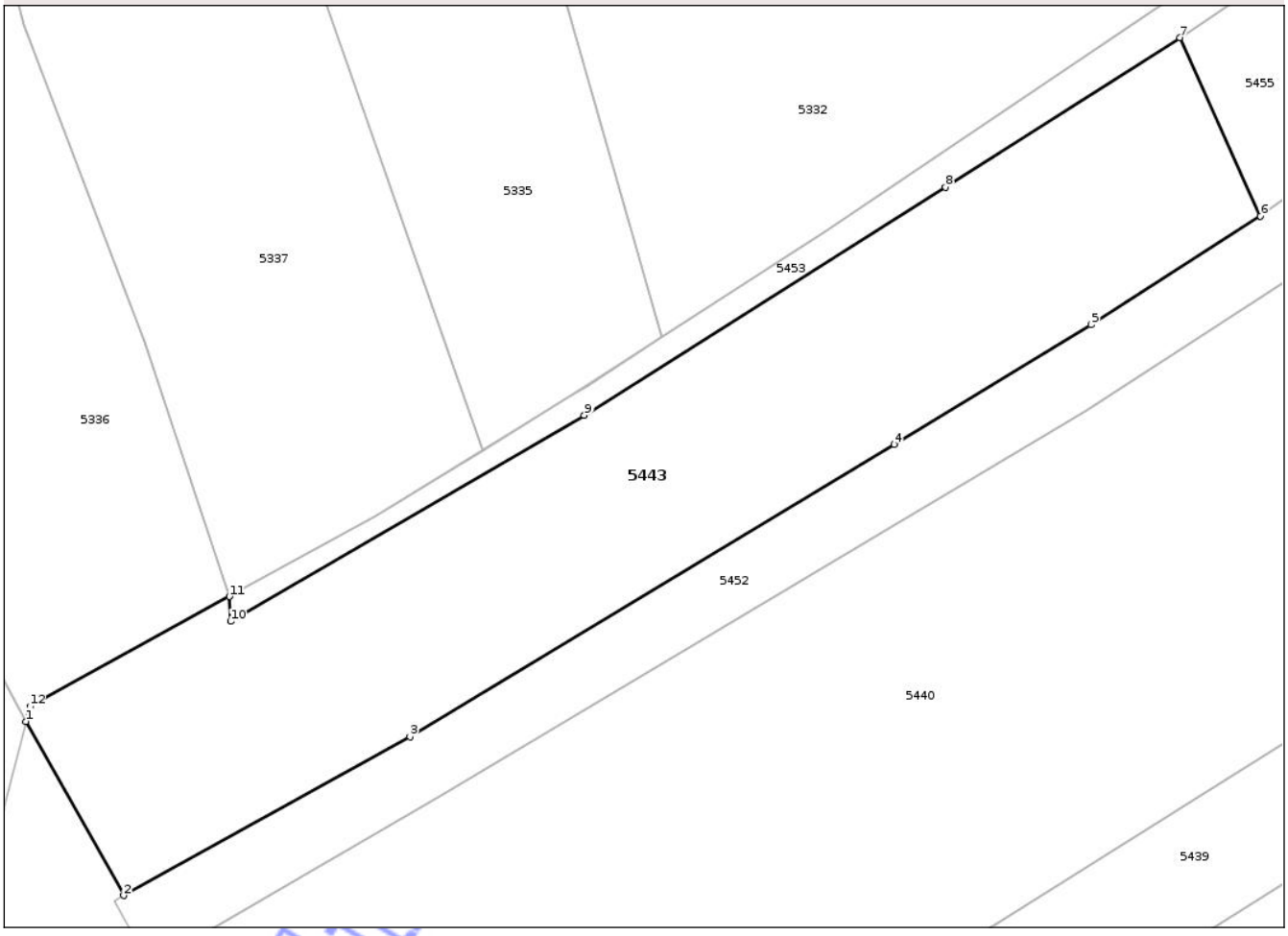

Date referitoare la teren

Crt	Categorie folosință	Intra vilan	Suprafaţa (mp)	Tarla	Parcelă	Nr. topo	Observaţii / Referinţe
1	faneata	DA	2.144	252	11303, 11304	-	
2	faneata	NU	566	252	11303, 11304	-	

Lungime Segmente
1) Valorile lungimilor segmentelor sunt obţinute din proiecţie în plan.

Punct început	X / Y	Punct sfârşit	X / Y	Lungime segment (** (m)
1	391.740,933 407.076,29	2	391.750,957 407.058,462	20.453
2	391.750,957 407.058,462	3	391.780,332 407.074,73	33.578
3	391.780,332 407.074,73	4	391.829,994 407.104,686	57.997
4	391.829,994 407.104,686	5	391.850,191 407.116,924	23.615

Document care conține date cu caracter personal, protejat de prevederile Regulamentului (UE) nr. 679/2016 și Legii 190/2018

Punct început	X / Y	Punct sfârşit	X / Y	Lungime segment (** (m)
5	391.850,191 407.116,924	6	391.867,576 407.128,076	20.655
6	391.867,576 407.128,076	7	391.859,33 407.146,36	20.057
7	391.859,33 407.146,36	8	391.835,282 407.131,036	28.516
8	391.835,282 407.131,036	9	391.798,232 407.107,657	43.809
9	391.798,232 407.107,657	10	391.761,92 407.086,546	42.003
10	391.761,92 407.086,546	11	391.761,813 407.089,088	2.545
11	391.761,813 407.089,088	12	391.741,34 407.077,853	23.353
12	391.741,34 407.077,853	1	391.740,933 407.076,29	1.615

** Lungimile segmentelor sunt determinate în planul de proiecţie Stereo 70 şi sunt rotunjite la 1 milimetru.
*** Distanţa dintre puncte este formată din segmente cumulate ce sunt mai mici decât valoarea 1 milimetru.

Neutilizabil în circuitul civil

DATE DESPRE IMOBILUL NR. 5446

Oficiul de Cadastru şi Publicitate Imobiliară GORJ
Biroul de Cadastru şi Publicitate Imobiliară Targu Jiu

A. Partea I. Descrierea imobilului

TEREN Extravilan
Adresa: Jud. Gorj

Nr. Crt	Nr cadastral Nr. topografic	Suprafaţa* (mp)	Observaţii / Referinţe
A1		1.000	Sector cadastral:125 Teren neimprejmuit;

B. Partea II. Proprietari şi acte

Inscrieri privitoare la dreptul de proprietate şi alte drepturi reale		Referinţe
/		
Act Normativ nr. 7, din 13/03/1996 emis de Parlamentul României (art. 13, alin. 1);		
B1	Intabulare, drept de PROPRIETATE, dobandit prin Lege, cota actuala 1/1	A1
	1) **NEIDENTIFICAT NEIDENTIFICAT**	
Act Administrativ nr. 25363, din 15/12/2025 emis de Primăria Oraș Novaci;		
B2	Se notează posesia faptică în favoarea lui Mitoi Gheorghe-Florin	A1
	1) **Mitoi Gheorghe-Florin**	

C. Partea III. SARCINI .

Inscrieri privind dezmembramintele dreptului de proprietate, drepturi reale de garanţie şi sarcini	Referinţe
NU SUNT	

Neutilizabil în circuitul civil

Anexa Nr. 1 La Partea I

Teren

Nr cadastral	Suprafaţa (mp)*	Observaţii / Referinţe
	1.000	

* Suprafaţa este determinată in planul de proiecţie Stereo 70.

DETALII LINIARE IMOBIL

Date referitoare la teren

Crt	Categorie folosință	Intra vilan	Suprafaţa (mp)	Tarla	Parcelă	Nr. topo	Observaţii / Referinţe
1	faneata	NU	1.000	252	11326/3	-	

Lungime Segmente
1) Valorile lungimilor segmentelor sunt obţinute din proiecţie în plan.

Punct început	X / Y	Punct sfârşit	X / Y	Lungime segment (** (m)
1	392.066,369 407.150,628	2	392.064,877 407.153,347	3.101
2	392.064,877 407.153,347	3	392.061,875 407.159,754	7.076
3	392.061,875 407.159,754	4	392.007,739 407.119,365	67.542
4	392.007,739 407.119,365	5	391.981,683 407.099,908	32.519
5	391.981,683 407.099,908	6	391.986,226 407.090,823	10.158

Document care conține date cu caracter personal, protejat de prevederile Regulamentului (UE) nr. 679/2016 și Legii 190/2018

Punct început	X / Y	Punct sfârşit	X / Y	Lungime segment (** (m)
6	391.986,226 407.090,823	1	392.066,369 407.150,628	99.998

** Lungimile segmentelor sunt determinate în planul de proiecţie Stereo 70 şi sunt rotunjite la 1 milimetru.
*** Distanţa dintre puncte este formată din segmente cumulate ce sunt mai mici decât valoarea 1 milimetru.

Neutilizabil în circuitul civil

DATE DESPRE IMOBILUL NR. 5447

Oficiul de Cadastru şi Publicitate Imobiliară GORJ
Biroul de Cadastru şi Publicitate Imobiliară Targu Jiu

A. Partea I. Descrierea imobilului

TEREN Extravilan
Adresa: Jud. Gorj

Nr. Crt	Nr cadastral Nr. topografic	Suprafaţa* (mp)	Observaţii / Referinţe
A1		2.893	Sector cadastral:125 Teren neimprejmuit;

B. Partea II. Proprietari şi acte

Inscrieri privitoare la dreptul de proprietate şi alte drepturi reale		Referinţe
/		
Act Normativ nr. 7, din 13/03/1996 emis de Parlamentul României (art. 13, alin. 1);		
B1	Intabulare, drept de PROPRIETATE, dobandit prin Lege, cota actuala 1/1	A1
	1) **NEIDENTIFICAT NEIDENTIFICAT**	
Act Administrativ nr. 25364, din 15/12/2025 emis de Primăria Oraș Novaci;		
B2	Se notează posesia faptică în favoarea lui Dragomir Ion	A1
	1) **Dragomir Ion**	

C. Partea III. SARCINI .

Inscrieri privind dezmembramintele dreptului de proprietate, drepturi reale de garanţie şi sarcini	Referinţe
NU SUNT	

Neutilizabil în circuitul civil

Anexa Nr. 1 La Partea I

Teren

Nr cadastral	Suprafaţa (mp)*	Observaţii / Referinţe
	2.893	

* Suprafaţa este determinată in planul de proiecţie Stereo 70.

DETALII LINIARE IMOBIL

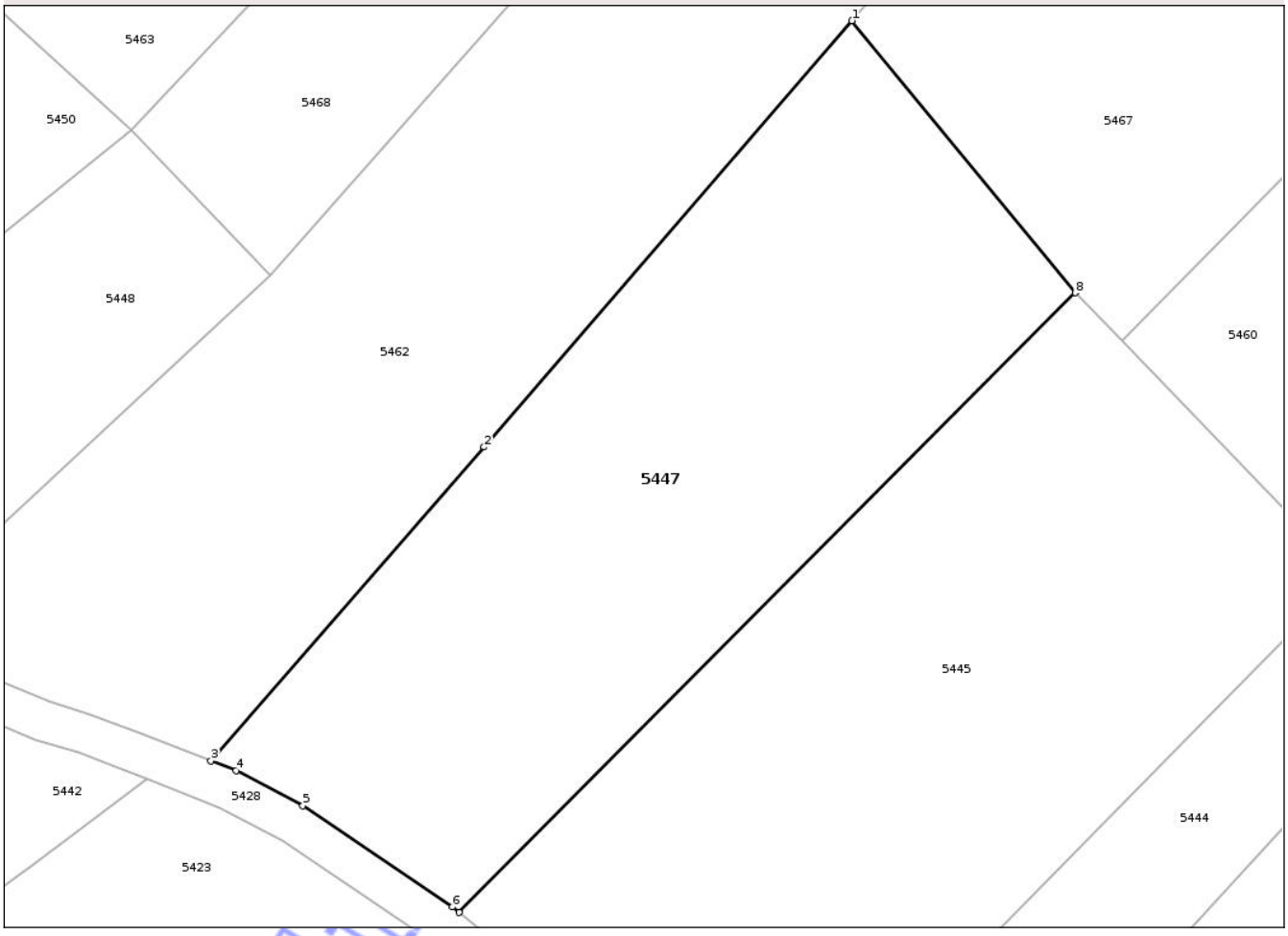

Date referitoare la teren

Crt	Categorie folosință	Intra vilan	Suprafaţa (mp)	Tarla	Parcelă	Nr. topo	Observaţii / Referinţe
1	faneata	NU	2.893	252	11363	-	

Lungime Segmente
1) Valorile lungimilor segmentelor sunt obţinute din proiecţie în plan.

Punct început	X / Y	Punct sfârşit	X / Y	Lungime segment (** (m)
1	392.211,623 407.193,495	2	392.174,945 407.151,037	56.106
2	392.174,945 407.151,037	3	392.147,697 407.119,777	41.469
3	392.147,697 407.119,777	4	392.150,196 407.118,815	2.677
4	392.150,196 407.118,815	5	392.156,864 407.115,31	7.533
5	392.156,864 407.115,31	6	392.171,764 407.105,224	17.993

Document care conține date cu caracter personal, protejat de prevederile Regulamentului (UE) nr. 679/2016 și Legii 190/2018

Punct început	X / Y	Punct sfârşit	X / Y	Lungime segment (** (m)
6	392.171,764 407.105,224	7	392.172,442 407.104,7	0.857
7	392.172,442 407.104,7	8	392.233,883 407.166,395	87.07
8	392.233,883 407.166,395	1	392.211,623 407.193,495	35.07

** Lungimile segmentelor sunt determinate în planul de proiecţie Stereo 70 şi sunt rotunjite la 1 milimetru.
*** Distanţa dintre puncte este formată din segmente cumulate ce sunt mai mici decât valoarea 1 milimetru.

Neutilizabil în circuitul civil

DATE DESPRE IMOBILUL NR. 5459

Oficiul de Cadastru şi Publicitate Imobiliară GORJ
Biroul de Cadastru şi Publicitate Imobiliară Targu Jiu

A. Partea I. Descrierea imobilului

TEREN Extravilan

Adresa: Jud. Gorj

Nr. Crt	Nr cadastral Nr. topografic	Suprafaţa* (mp)	Observaţii / Referinţe
A1		1.740	Sector cadastral:125 Teren neimprejmuit;

B. Partea II. Proprietari şi acte

Inscrieri privitoare la dreptul de proprietate şi alte drepturi reale		Referinţe
/		
Act Administrativ nr. 26137, din 23/12/2025 emis de Primăria Or. Novaci;		
B1	Inscrierea posesiei, drept de PROPRIETATE, dobandit prin Lege, cota actuala 1/1	A1
	1) **NEIDENTIFICAT NEIDENTIFICAT**	
Act Normativ nr. 7, din 13/03/1996 emis de Parlamentul României (,art.13);		
B2	Se notează mențiunea de proprietar neidentificat.	A1

C. Partea III. SARCINI .

Inscrieri privind dezmembramintele dreptului de proprietate, drepturi reale de garanţie şi sarcini	Referinţe
NU SUNT	

Neutilizabil în circuitul civil

Anexa Nr. 1 La Partea I

Teren

Nr cadastral	Suprafaţa (mp)*	Observaţii / Referinţe
	1.740	

* Suprafaţa este determinată in planul de proiecţie Stereo 70.

DETALII LINIARE IMOBIL

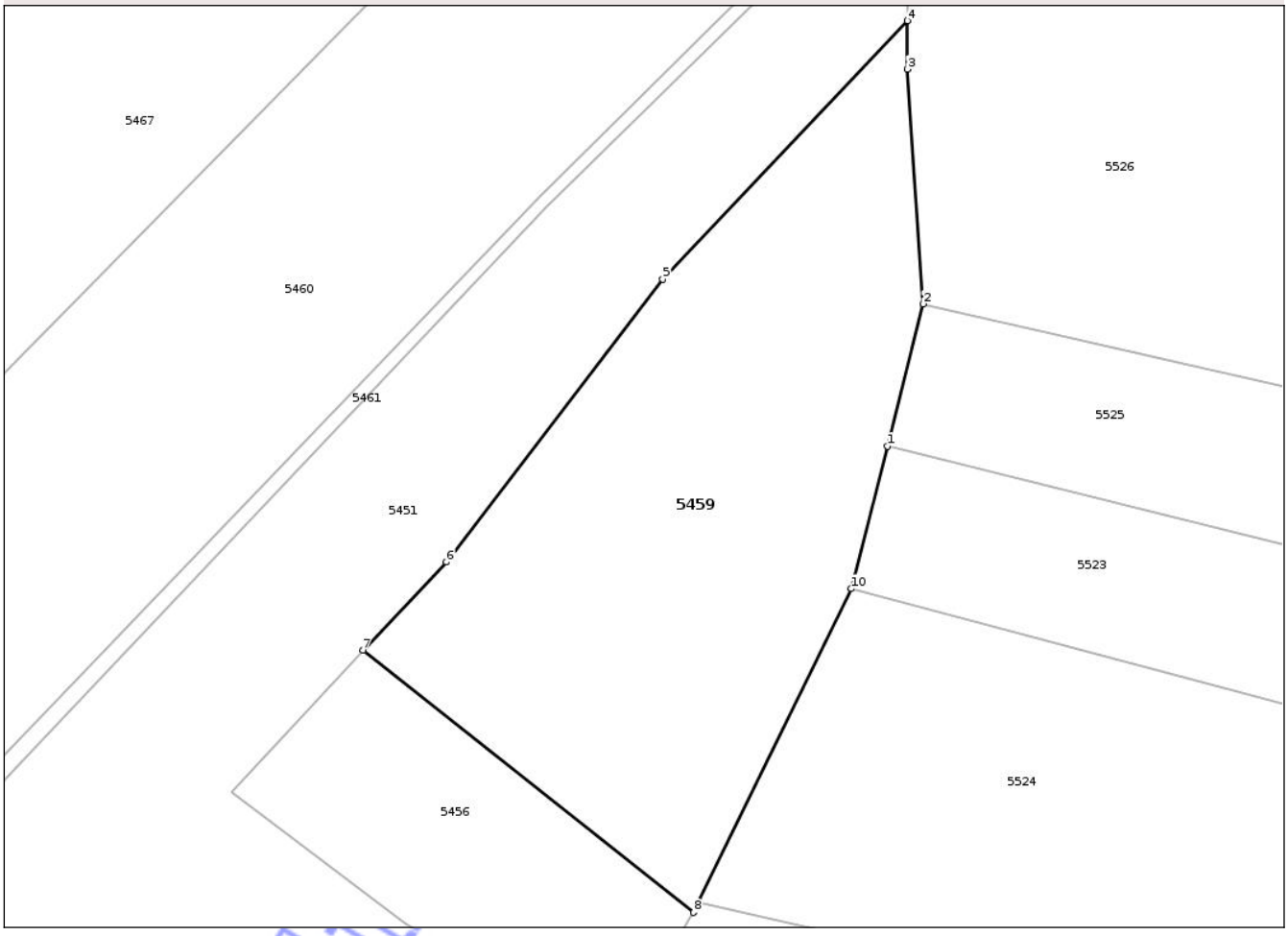

Date referitoare la teren

Crt	Categorie folosință	Intra vilan	Suprafaţa (mp)	Tarla	Parcelă	Nr. topo	Observaţii / Referinţe
1	faneata	NU	1.396	252	11378, 11377	-	
2	pasune	NU	344	252	11377	-	tufăriș

Lungime Segmente
1) Valorile lungimilor segmentelor sunt obţinute din proiecţie în plan.

Punct început	X / Y	Punct sfârşit	X / Y	Lungime segment (** (m)
1	392.378,334 407.218,708	2	392.381,475 407.231,151	12.833
2	392.381,475 407.231,151	3	392.380,086 407.251,673	20.569
3	392.380,086 407.251,673	4	392.380,104 407.255,895	4.222
4	392.380,104 407.255,895	5	392.358,681 407.233,304	31.133

Document care conține date cu caracter personal, protejat de prevederile Regulamentului (UE) nr. 679/2016 și Legii 190/2018

Punct început	X / Y	Punct sfârşit	X / Y	Lungime segment (** (m)
5	392.358,681 407.233,304	6	392.339,753 407.208,599	31.123
6	392.339,753 407.208,599	7	392.332,441 407.200,898	10.62
7	392.332,441 407.200,898	8	392.361,368 407.177,974	36.908
8	392.361,368 407.177,974	9	392.361,818 407.178,895	1.025
9	392.361,818 407.178,895	10	392.375,194 407.206,264	30.464
10	392.375,194 407.206,264	1	392.378,334 407.218,708	12.833

** Lungimile segmentelor sunt determinate în planul de proiecţie Stereo 70 şi sunt rotunjite la 1 milimetru.
*** Distanţa dintre puncte este formată din segmente cumulate ce sunt mai mici decât valoarea 1 milimetru.

Neutilizabil în circuitul civil

DATE DESPRE IMOBILUL NR. 5460

Oficiul de Cadastru şi Publicitate Imobiliară GORJ
Biroul de Cadastru şi Publicitate Imobiliară Targu Jiu

A. Partea I. Descrierea imobilului

TEREN Extravilan

Adresa: Jud. Gorj, Punctul "In Mlaca"

Nr. Crt	Nr cadastral Nr. topografic	Suprafaţa* (mp)	Observaţii / Referinţe
A1	36179	Din acte: 4.000 Masurata: 4.003	Sector cadastral:125 Teren neimprejmuit;

B. Partea II. Proprietari şi acte

Inscrieri privitoare la dreptul de proprietate şi alte drepturi reale		Referinţe
51441 / 27/03/2023		
Act Notarial nr. 1494, din 09/03/2023 emis de Parau Claudia Radita;		
B1	Intabulare, drept de PROPRIETATEcu titlu de drpt donatie, dobandit prin Conventie, cota actuala 1/1	A1
	1) **Eftenoiu Cornel**, bun propriu	

C. Partea III. SARCINI .

Inscrieri privind dezmembramintele dreptului de proprietate, drepturi reale de garanţie şi sarcini	Referinţe
NU SUNT	

Neutilizabil la circuitul civil

Anexa Nr. 1 La Partea I

Teren

Nr cadastral	Suprafaţa (mp)*	Observaţii / Referinţe
36179	Din acte: 4.000 Masurata: 4.003	

* Suprafaţa este determinată in planul de proiecţie Stereo 70.

DETALII LINIARE IMOBIL

Date referitoare la teren

Crt	Categorie folosinţă	Intra vilan	Suprafaţa (mp)	Tarla	Parcelă	Nr. topo	Observaţii / Referinţe
1	pasune	NU	4.003	252	11373/1, 11370/1, 11369, 11368/1	-	

Lungime Segmente
1) Valorile lungimilor segmentelor sunt obţinute din proiecţie în plan.

Punct început	X / Y	Punct sfârşit	X / Y	Lungime segment (** (m)
1	392.360,442 407.285,432	2	392.238,517 407.161,587	173.79
2	392.238,517 407.161,587	3	392.254,534 407.144,97	23.08
3	392.254,534 407.144,97	4	392.286,381 407.176,488	44.806
4	392.286,381 407.176,488	5	392.347,923 407.240,476	88.78

Document care conține date cu caracter personal, protejat de prevederile Regulamentului (UE) nr. 679/2016 și Legii 190/2018

Punct început	X / Y	Punct sfârşit	X / Y	Lungime segment (** (m)
5	392.347,923 407.240,476	6	392.375,51 407.267,949	38.933
6	392.375,51 407.267,949	1	392.360,442 407.285,432	23.08

** Lungimile segmentelor sunt determinate în planul de proiecţie Stereo 70 şi sunt rotunjite la 1 milimetru.
*** Distanţa dintre puncte este formată din segmente cumulate ce sunt mai mici decât valoarea 1 milimetru.

Neutilizabil în circuitul civil

DATE DESPRE IMOBILUL NR. 5461

Oficiul de Cadastru şi Publicitate Imobiliară GORJ
Biroul de Cadastru şi Publicitate Imobiliară Targu Jiu

A. Partea I. Descrierea imobilului

TEREN Extravilan

Adresa: Jud. Gorj

Nr. Crt	Nr cadastral Nr. topografic	Suprafaţa* (mp)	Observaţii / Referinţe
A1		553	Sector cadastral:125 Teren neimprejmuit;

B. Partea II. Proprietari şi acte

Inscrieri privitoare la dreptul de proprietate şi alte drepturi reale		Referinţe
/		
Act Administrativ nr. 26137, din 23/12/2025 emis de Primăria Or. Novaci;		
B1	Inscrierea posesiei, drept de PROPRIETATE, dobandit prin Lege, cota actuala 1/1	A1
	1) **NEIDENTIFICAT NEIDENTIFICAT**	
Act Normativ nr. 7, din 13/03/1996 emis de Parlamentul României (,art.13);		
B2	Se notează mențiunea de proprietar neidentificat.	A1

C. Partea III. SARCINI .

Inscrieri privind dezmembramintele dreptului de proprietate, drepturi reale de garanţie şi sarcini	Referinţe
NU SUNT	

Neutilizabil în circuitul civil

Anexa Nr. 1 La Partea I

Teren

Nr cadastral	Suprafaţa (mp)*	Observaţii / Referinţe
	553	

* Suprafaţa este determinată in planul de proiecţie Stereo 70.

DETALII LINIARE IMOBIL

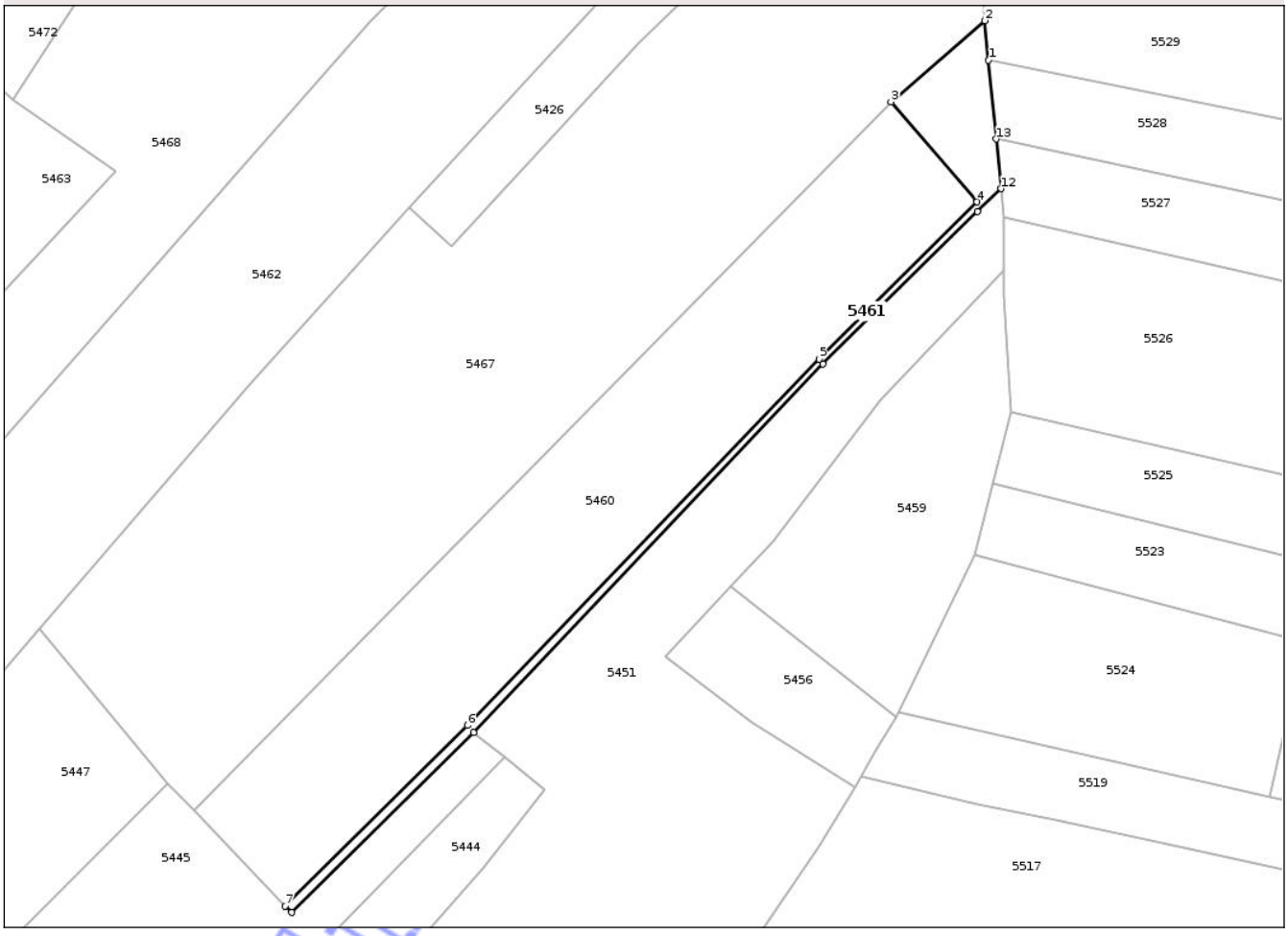

Date referitoare la teren

Crt	Categorie folosință	Intra vilan	Suprafaţa (mp)	Tarla	Parcelă	Nr. topo	Observaţii / Referinţe
1	faneata	NU	201	252	11374/2, 11376/2, 11373/2	-	
2	pasune	NU	352	252	11368/2, 11370/2, 11373/2	-	tufăriș

Lungime Segmente

1) Valorile lungimilor segmentelor sunt obţinute din proiecţie în plan.

Punct început	X / Y	Punct sfârşit	X / Y	Lungime segment (** (m)
1	392.377,525 407.292,694	2	392.376,868 407.299,598	6.935
2	392.376,868 407.299,598	3	392.360,442 407.285,432	21.691
3	392.360,442 407.285,432	4	392.375,51 407.267,949	23.08

Document care conține date cu caracter personal, protejat de prevederile Regulamentului (UE) nr. 679/2016 și Legii 190/2018

Punct început	X / Y	Punct sfârşit	X / Y	Lungime segment (** (m)
4	392.375,51 407.267,949	5	392.347,923 407.240,476	38.933
5	392.347,923 407.240,476	6	392.286,381 407.176,488	88.78
6	392.286,381 407.176,488	7	392.254,534 407.144,97	44.806
7	392.254,534 407.144,97	8	392.255,609 407.143,855	1.549
8	392.255,609 407.143,855	9	392.287,493 407.175,304	44.784
9	392.287,493 407.175,304	10	392.348,58 407.239,634	88.713
10	392.348,58 407.239,634	11	392.375,572 407.266,231	37.894
11	392.375,572 407.266,231	12	392.379,659 407.270,265	5.742
12	392.379,659 407.270,265	13	392.378,833 407.278,942	8.716
13	392.378,833 407.278,942	1	392.377,525 407.292,694	13.813

** Lungimile segmentelor sunt determinate în planul de proiecţie Stereo 70 şi sunt rotunjite la 1 milimetru.
*** Distanţa dintre puncte este formată din segmente cumulate ce sunt mai mici decât valoarea 1 milimetru.

Neutilizabil în circuitul civil

DATE DESPRE IMOBILUL NR. 5470

Oficiul de Cadastru şi Publicitate Imobiliară GORJ
Biroul de Cadastru şi Publicitate Imobiliară Targu Jiu

A. Partea I. Descrierea imobilului

TEREN Extravilan
Adresa: Jud. Gorj

Nr. Crt	Nr cadastral Nr. topografic	Suprafaţa* (mp)	Observaţii / Referinţe
A1		8.086	Sector cadastral:125 Teren neimprejmuit;

B. Partea II. Proprietari şi acte

Inscrieri privitoare la dreptul de proprietate şi alte drepturi reale		Referinţe
/		
Act Normativ nr. 7, din 13/03/1996 emis de Parlamentul României (art. 13, alin. 1);		
B1	Intabulare, drept de PROPRIETATE, dobandit prin Lege, cota actuala 1/1	A1
	1) **NEIDENTIFICAT NEIDENTIFICAT**	
Act Administrativ nr. 25375, din 15/12/2025 emis de Primăria Oraș Novaci;		
B2	Se notează posesia faptică în favoarea lui Duță Constantin	A1
	1) **Duță Constantin**	

C. Partea III. SARCINI .

Inscrieri privind dezmembramintele dreptului de proprietate, drepturi reale de garanţie şi sarcini	Referinţe
NU SUNT	

Neutilizabil în circuitul civil

Anexa Nr. 1 La Partea I

Teren

Nr cadastral	Suprafaţa (mp)*	Observaţii / Referinţe
	8.086	

* Suprafaţa este determinată in planul de proiecţie Stereo 70.

DETALII LINIARE IMOBIL

Date referitoare la teren

Crt	Categorie folosință	Intra vilan	Suprafaţa (mp)	Tarla	Parcelă	Nr. topo	Observaţii / Referinţe
1	faneata	NU	8.086	252	11322, 11323/1, 11320/4	-	

Lungime Segmente

1) Valorile lungimilor segmentelor sunt obţinute din proiecţie în plan.

Punct început	X / Y	Punct sfârşit	X / Y	Lungime segment (** (m)
1	392.299,998 407.453,581	2	392.315,487 407.477,135	28.19
3	392.324,873 407.489,844	4	392.372,348 407.544,813	72.633
5	392.379,254 407.563,905	6	392.373,782 407.570,929	8.904
7	392.312,316 407.499,86	8	392.302,348 407.486,282	16.845

Punct început	X / Y	Punct sfârşit	X / Y	Lungime segment (** (m)
2	392.315,487 407.477,135	3	392.324,873 407.489,844	15.8
4	392.372,348 407.544,813	5	392.379,254 407.563,905	20.302
6	392.373,782 407.570,929	7	392.312,316 407.499,86	93.962
8	392.302,348 407.486,282	9	392.286,388 407.462,077	28.993

Document care conține date cu caracter personal, protejat de prevederile Regulamentului (UE) nr. 679/2016 și Legii 190/2018

Punct început	X / Y	Punct sfârşit	X / Y	Lungime segment (** (m)
9	392.286,388 407.462,077	10	392.242,383 407.387,612	86.496
11	392.223,966 407.360,455	12	392.198,196 407.320,875	47.23
13	392.186,007 407.303,352	14	392.105,547 407.215,386	119.214
15	392.059,246 407.178,244	16	392.059,91 407.175,11	3.204
17	392.065,057 407.162,394	18	392.116,52 407.203,678	65.976
19	392.198,533 407.293,34	20	392.211,47 407.311,939	22.656
21	392.237,292 407.351,599	22	392.255,904 407.379,043	33.16

Punct început	X / Y	Punct sfârşit	X / Y	Lungime segment (** (m)
10	392.242,383 407.387,612	11	392.223,966 407.360,455	32.813
12	392.198,196 407.320,875	13	392.186,007 407.303,352	21.345
14	392.105,547 407.215,386	15	392.059,246 407.178,244	59.357
16	392.059,91 407.175,11	17	392.065,057 407.162,394	13.719
18	392.116,52 407.203,678	19	392.198,533 407.293,34	121.513
20	392.211,47 407.311,939	21	392.237,292 407.351,599	47.325
22	392.255,904 407.379,043	1	392.299,998 407.453,581	86.604

**** Lungimile segmentelor sunt determinate în planul de proiecţie Stereo 70 şi sunt rotunjite la 1 milimetru.**
***** Distanţa dintre puncte este formată din segmente cumulate ce sunt mai mici decât valoarea 1 milimetru.**

Neutilizabil în circuitul civil

DATE DESPRE IMOBILUL NR. 5471

Oficiul de Cadastru şi Publicitate Imobiliară GORJ
Biroul de Cadastru şi Publicitate Imobiliară Targu Jiu

A. Partea I. Descrierea imobilului

TEREN Extravilan
Adresa: Jud. Gorj

Nr. Crt	Nr cadastral Nr. topografic	Suprafaţa* (mp)	Observaţii / Referinţe
A1		6.161	Sector cadastral:125 Teren neimprejmuit;

B. Partea II. Proprietari şi acte

Inscrieri privitoare la dreptul de proprietate şi alte drepturi reale		Referinţe
/		
Act Normativ nr. 7, din 13/03/1996 emis de Parlamentul României (art. 13, alin. 1);		
B1	Intabulare, drept de PROPRIETATE, dobandit prin Lege, cota actuala 1/1	A1
	1) **NEIDENTIFICAT NEIDENTIFICAT**	
Act Administrativ nr. 25376, din 15/12/2025 emis de Primăria Oraș Novaci;		
B2	Se notează posesia faptică în favoarea lui Lăcătușu Valentin	A1
	1) **Lăcătușu Valentin**	

C. Partea III. SARCINI .

Inscrieri privind dezmembramintele dreptului de proprietate, drepturi reale de garanţie şi sarcini	Referinţe
NU SUNT	

Neutilizabil în circuitul civil

Anexa Nr. 1 La Partea I

Teren

Nr cadastral	Suprafaţa (mp)*	Observaţii / Referinţe
	6.161	

* Suprafaţa este determinată in planul de proiecţie Stereo 70.

DETALII LINIARE IMOBIL

Date referitoare la teren

Crt	Categorie folosință	Intra vilan	Suprafaţa (mp)	Tarla	Parcelă	Nr. topo	Observaţii / Referinţe
1	faneata	NU	6.161	252	11315/2, 11316/2, 11321/3	-	

Lungime Segmente

1) Valorile lungimilor segmentelor sunt obţinute din proiecţie în plan.

Punct început	X / Y	Punct sfârşit	X / Y	Lungime segment (** (m)
1	392.097,316 407.224,168	2	392.176,613 407.310,861	117.489
3	392.188,24 407.327,576	4	392.213,971 407.367,097	47.159
5	392.232,242 407.394,038	6	392.276,207 407.468,436	86.418
7	392.292,496 407.493,14	8	392.302,926 407.507,348	17.626

Punct început	X / Y	Punct sfârşit	X / Y	Lungime segment (** (m)
2	392.176,613 407.310,861	3	392.188,24 407.327,576	20.361
4	392.213,971 407.367,097	5	392.232,242 407.394,038	32.552
6	392.276,207 407.468,436	7	392.292,496 407.493,14	29.59
8	392.302,926 407.507,348	9	392.359,771 407.573,074	86.898

Document care conține date cu caracter personal, protejat de prevederile Regulamentului (UE) nr. 679/2016 și Legii 190/2018

Punct început	X / Y	Punct sfârşit	X / Y	Lungime segment (** (m)
9	392.359,771 407.573,074	10	392.350,694 407.580,924	12.0
11	392.293,536 407.514,835	12	392.282,644 407.499,998	18.407
13	392.266,026 407.474,795	14	392.222,101 407.400,464	86.339
15	392.203,976 407.373,739	16	392.178,283 407.334,278	47.089
17	392.167,218 407.318,37	18	392.089,086 407.232,95	115.764
19	392.043,924 407.196,72	20	392.035,377 407.189,394	11.257
21	392.030,318 407.185,422	22	392.037,357 407.176,824	11.112
23	392.037,921 407.176,135	24	392.042,991 407.180,116	6.446
25	392.051,585 407.187,482	1	392.097,316 407.224,168	58.628

Punct început	X / Y	Punct sfârşit	X / Y	Lungime segment (** (m)
10	392.350,694 407.580,924	11	392.293,536 407.514,835	87.377
12	392.282,644 407.499,998	13	392.266,026 407.474,795	30.187
14	392.222,101 407.400,464	15	392.203,976 407.373,739	32.292
16	392.178,283 407.334,278	17	392.167,218 407.318,37	19.378
18	392.089,086 407.232,95	19	392.043,924 407.196,72	57.898
20	392.035,377 407.189,394	21	392.030,318 407.185,422	6.432
22	392.037,357 407.176,824	23	392.037,921 407.176,135	0.891
24	392.042,991 407.180,116	25	392.051,585 407.187,482	11.319

** Lungimile segmentelor sunt determinate în planul de proiecţie Stereo 70 şi sunt rotunjite la 1 milimetru.
*** Distanţa dintre puncte este formată din segmente cumulate ce sunt mai mici decât valoarea 1 milimetru.

Neutilizabil în circuitul civil

DATE DESPRE IMOBILUL NR. 5472

Oficiul de Cadastru şi Publicitate Imobiliară GORJ
Biroul de Cadastru şi Publicitate Imobiliară Targu Jiu

A. Partea I. Descrierea imobilului

Nr. CF vechi:109
Nr. cadastral vechi:64

TEREN Extravilan
Adresa: Jud. Gorj

Nr. Crt	Nr cadastral Nr. topografic	Suprafaţa* (mp)	Observaţii / Referinţe
A1	39900	2.120	Sector cadastral:125 Teren neimprejmuit;

B. Partea II. Proprietari şi acte

Inscrieri privitoare la dreptul de proprietate şi alte drepturi reale		Referinţe
34 / 25/01/2000		
Act Notarial nr. 589, din 29/12/1999 emis de NP Mănoiu Natalia;		
B1	Intabulare, drept de PROPRIETATE, cu titlu de drept cumpărare, dobandit prin Conventie, cota actuala 1/1	A1
	1) **Coman Matei** 2) **Coman Luiza**, bun comun	

C. Partea III. SARCINI .

Inscrieri privind dezmembramintele dreptului de proprietate, drepturi reale de garanţie şi sarcini	Referinţe
NU SUNT	

Neutilizabil în circuitul civil

Anexa Nr. 1 La Partea I

Teren

Nr cadastral	Suprafaţa (mp)*	Observaţii / Referinţe
39900	2.120	

* Suprafaţa este determinată in planul de proiecţie Stereo 70.

DETALII LINIARE IMOBIL

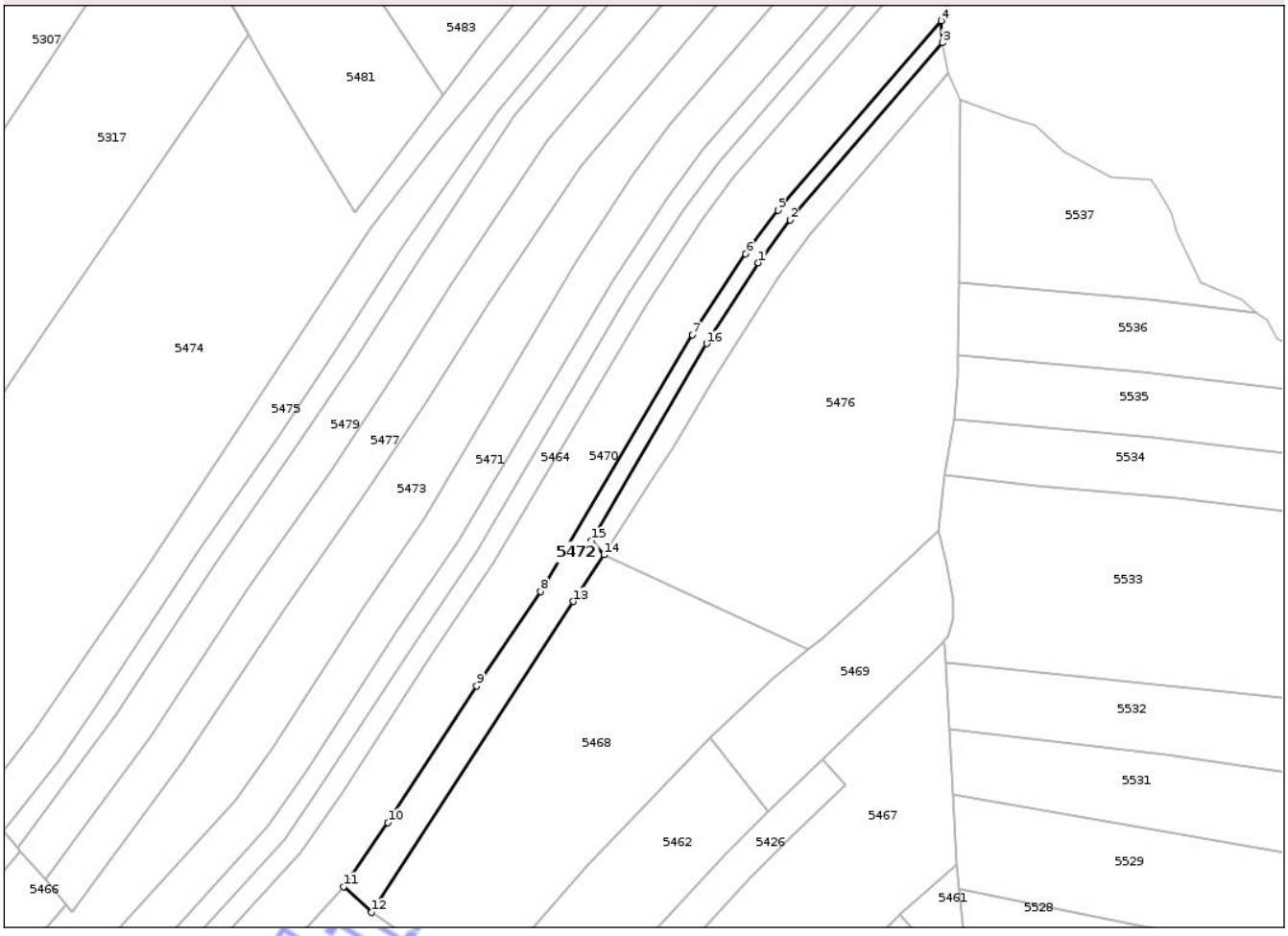

Date referitoare la teren

Crt	Categorie folosință	Intra vilan	Suprafaţa (mp)	Tarla	Parcelă	Nr. topo	Observaţii / Referinţe
1	faneata	NU	2.120	252	11328, 11329/2, 11331/2, 11332/2	-	

Lungime Segmente
1) Valorile lungimilor segmentelor sunt obţinute din proiecţie în plan.

Punct început	X / Y	Punct sfârşit	X / Y	Lungime segment (** (m)
1	392.319,219 407.474,538	2	392.328,396 407.487,038	15.507
2	392.328,396 407.487,038	3	392.372,823 407.538,406	67.915
3	392.372,823 407.538,406	4	392.372,348 407.544,813	6.425
4	392.372,348 407.544,813	5	392.324,873 407.489,844	72.633

Document care conține date cu caracter personal, protejat de prevederile Regulamentului (UE) nr. 679/2016 și Legii 190/2018

Punct început	X / Y	Punct sfârşit	X / Y	Lungime segment (** (m)
5	392.324,873 407.489,844	6	392.315,487 407.477,135	15.8
6	392.315,487 407.477,135	7	392.299,998 407.453,581	28.19
7	392.299,998 407.453,581	8	392.255,904 407.379,043	86.604
8	392.255,904 407.379,043	9	392.237,292 407.351,599	33.16
9	392.237,292 407.351,599	10	392.211,47 407.311,939	47.325
10	392.211,47 407.311,939	11	392.198,533 407.293,34	22.656
11	392.198,533 407.293,34	12	392.206,783 407.285,84	11.15
12	392.206,783 407.285,84	13	392.265,398 407.376,159	107.671
13	392.265,398 407.376,159	14	392.274,323 407.389,69	16.21
14	392.274,323 407.389,69	15	392.270,715 407.393,803	5.471
15	392.270,715 407.393,803	16	392.304,19 407.451,029	66.298
16	392.304,19 407.451,029	1	392.319,219 407.474,538	27.902

** Lungimile segmentelor sunt determinate în planul de proiecţie Stereo 70 şi sunt rotunjite la 1 milimetru.
*** Distanţa dintre puncte este formată din segmente cumulate ce sunt mai mici decât valoarea 1 milimetru.

Neutilizabil în circuitul civil

DATE DESPRE IMOBILUL NR. 5473

Oficiul de Cadastru şi Publicitate Imobiliară GORJ
Biroul de Cadastru şi Publicitate Imobiliară Targu Jiu

A. Partea I. Descrierea imobilului

TEREN Extravilan

Adresa: Jud. Gorj

Nr. Crt	Nr cadastral Nr. topografic	Suprafaţa* (mp)	Observaţii / Referinţe
A1		10.408	Sector cadastral:125 Teren neimprejmuit;

B. Partea II. Proprietari şi acte

Inscrieri privitoare la dreptul de proprietate şi alte drepturi reale		Referinţe
/		
Act Administrativ nr. 26137, din 23/12/2025 emis de Primăria Or. Novaci;		
B1	Inscrierea posesiei, drept de PROPRIETATE, dobandit prin Lege, cota actuala 1/1	A1
	1) **NEIDENTIFICAT NEIDENTIFICAT**	
Act Normativ nr. 7, din 13/03/1996 emis de Parlamentul României (,art.13);		
B2	Se notează mențiunea de proprietar neidentificat.	A1

C. Partea III. SARCINI .

Inscrieri privind dezmembramintele dreptului de proprietate, drepturi reale de garanţie şi sarcini	Referinţe
NU SUNT	

Neutilizabil în circuitul civil

Anexa Nr. 1 La Partea I

Teren

Nr cadastral	Suprafaţa (mp)*	Observaţii / Referinţe
	10.408	

* Suprafaţa este determinată in planul de proiecţie Stereo 70.

DETALII LINIARE IMOBIL

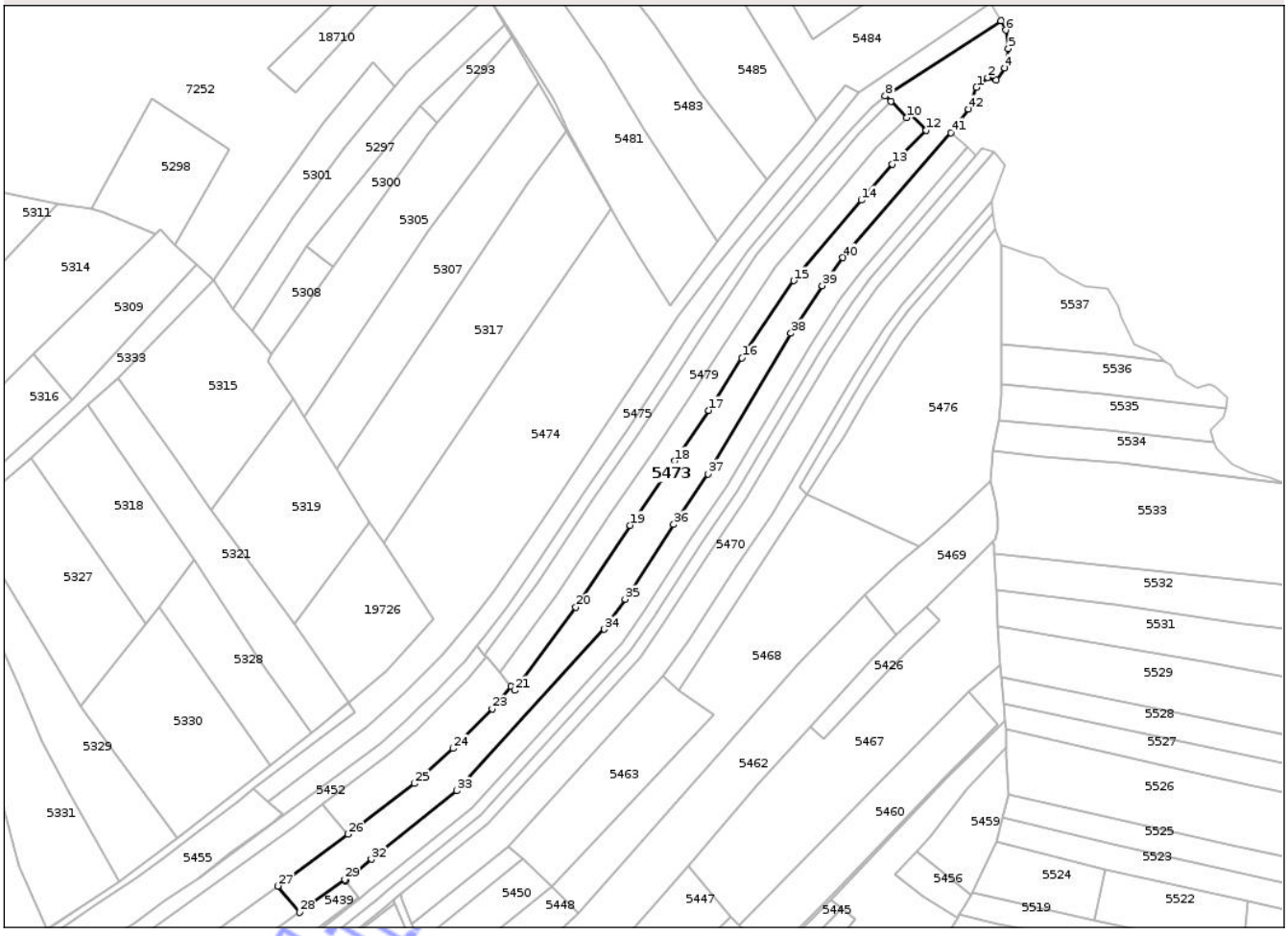

Date referitoare la teren

Crt	Categorie folosință	Intra vilan	Suprafaţa (mp)	Tarla	Parcelă	Nr. topo	Observaţii / Referinţe
1	faneata	NU	10.408	252	11309, 11310, 11314/1, 11315/1, 11316/1, 11317/1	-	

Lungime Segmente

1) Valorile lungimilor segmentelor sunt obţinute din proiecţie în plan.

Punct început	X / Y	Punct sfârşit	X / Y	Lungime segment
1	392.364,206 407.604,836	2	392.370,228 407.610,052	7.966
4	392.379,268 407.615,005	5	392.381,113 407.625,438	10.595
7	392.377,156 407.640,092	8	392.316,018 407.600,359	72.914

Punct început	X / Y	Punct sfârşit	X / Y	Lungime segment
2	392.370,228 407.610,052	3	392.374,734 407.608,787	4.681
5	392.381,113 407.625,438	6	392.379,848 407.635,092	9.737
8	392.316,018 407.600,359	9	392.318,961 407.597,362	4.2

Punct început	X / Y	Punct sfârşit	X / Y	Lungime segment
3	392.374,734 407.608,787	4	392.379,268 407.615,005	7.695
6	392.379,848 407.635,092	7	392.377,156 407.640,092	5.678
9	392.318,961 407.597,362	10	392.327,41 407.588,84	12.0

Document care conține date cu caracter personal, protejat de prevederile Regulamentului (UE) nr. 679/2016 și Legii 190/2018

Punct început	X / Y	Punct sfârşit	X / Y	Lungime segment
10	392.327,41 407.588,84	11	392.329,242 407.590,657	2.58
13	392.319,682 407.564,28	14	392.303,299 407.545,201	25.148
16	392.240,078 407.461,788	17	392.222,525 407.434,107	32.777
19	392.180,994 407.373,319	20	392.152,141 407.329,925	52.111
22	392.118,027 407.288,072	23	392.107,825 407.276,16	15.683
25	392.066,845 407.236,7	26	392.031,427 407.210,004	44.352
28	392.005,809 407.168,641	29	392.029,749 407.186,118	29.64
31	392.035,377 407.189,394	32	392.043,924 407.196,72	11.257
34	392.167,218 407.318,37	35	392.178,283 407.334,278	19.378
37	392.222,101 407.400,464	38	392.266,026 407.474,795	86.339
40	392.293,536 407.514,835	41	392.350,694 407.580,924	87.377

Punct început	X / Y	Punct sfârşit	X / Y	Lungime segment
11	392.329,242 407.590,657	12	392.337,69 407.582,135	12.0
14	392.303,299 407.545,201	15	392.267,419 407.502,654	55.656
17	392.222,525 407.434,107	18	392.204,58 407.407,304	32.256
20	392.152,141 407.329,925	21	392.119,801 407.286,003	54.544
23	392.107,825 407.276,16	24	392.087,207 407.255,298	29.332
26	392.031,427 407.210,004	27	391.994,404 407.182,572	46.078
29	392.029,749 407.186,118	30	392.030,318 407.185,422	0.899
32	392.043,924 407.196,72	33	392.089,086 407.232,95	57.898
35	392.178,283 407.334,278	36	392.203,976 407.373,739	47.089
38	392.266,026 407.474,795	39	392.282,644 407.499,998	30.187
41	392.350,694 407.580,924	42	392.359,999 407.593,377	15.545

Punct început	X / Y	Punct sfârşit	X / Y	Lungime segment
12	392.337,69 407.582,135	13	392.319,682 407.564,28	25.359
15	392.267,419 407.502,654	16	392.240,078 407.461,788	49.169
18	392.204,58 407.407,304	19	392.180,994 407.373,319	41.367
21	392.119,801 407.286,003	22	392.118,027 407.288,072	2.725
24	392.087,207 407.255,298	25	392.066,845 407.236,7	27.577
27	391.994,404 407.182,572	28	392.005,809 407.168,641	18.005
30	392.030,318 407.185,422	31	392.035,377 407.189,394	6.432
33	392.089,086 407.232,95	34	392.167,218 407.318,37	115.764
36	392.203,976 407.373,739	37	392.222,101 407.400,464	32.292
39	392.282,644 407.499,998	40	392.293,536 407.514,835	18.407
42	392.359,999 407.593,377	1	392.364,206 407.604,836	12.207

**** Lungimile segmentelor sunt determinate în planul de proiecţie Stereo 70 şi sunt rotunjite la 1 milimetru.**
***** Distanţa dintre puncte este formată din segmente cumulate ce sunt mai mici decât valoarea 1 milimetru.**

Neutilizabil în scopuri civil

DATE DESPRE IMOBILUL NR. 5474

Oficiul de Cadastru şi Publicitate Imobiliară GORJ
Biroul de Cadastru şi Publicitate Imobiliară Targu Jiu

A. Partea I. Descrierea imobilului

TEREN Extravilan

Adresa: Jud. Gorj, Punctul Mlacă

Nr. Crt	Nr cadastral Nr. topografic	Suprafaţa* (mp)	Observaţii / Referinţe
A1	41931	16.047	Sector cadastral:125 Teren neimprejmuit;

B. Partea II. Proprietari şi acte

Inscrieri privitoare la dreptul de proprietate şi alte drepturi reale		Referinţe
119880 / 14/11/2022		
Act Notarial nr. 3659, din 11/11/2022 emis de Badea Silvia;		
B1	Intabulare, drept de PROPRIETATEcu titlu de drept cumpărare, dobandit prin Conventie, cota actuala 1/1	A1
	1) **Surupăceanu Ion-Silviu** 2) **Surupăceanu Camelia-Simona**, bun comun	

C. Partea III. SARCINI .

Inscrieri privind dezmembramintele dreptului de proprietate, drepturi reale de garanţie şi sarcini	Referinţe
NU SUNT	

Neutilizabil în circuitul civil

Anexa Nr. 1 La Partea I

Teren

Nr cadastral	Suprafaţa (mp)*	Observaţii / Referinţe
41931	16.047	

* Suprafaţa este determinată in planul de proiecţie Stereo 70.

DETALII LINIARE IMOBIL

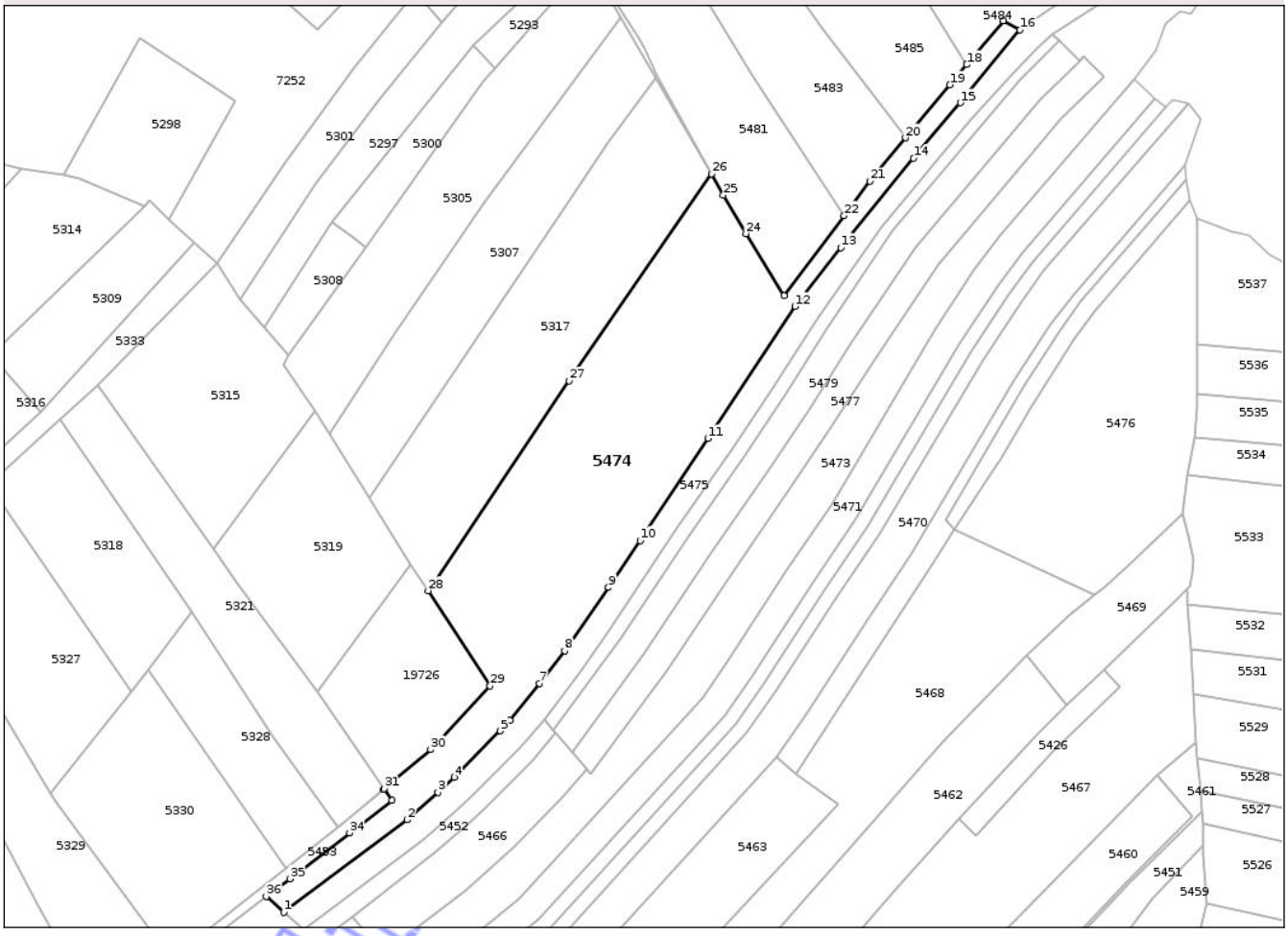

Date referitoare la teren

Crt	Categorie folosință	Intra vilan	Suprafaţa (mp)	Tarla	Parcelă	Nr. topo	Observaţii / Referinţe
1	faneata	NU	13.981	252	11297,11298 ,11299/1	-	
2	vie	NU	706	252	11297	-	
3	livada	NU	1.360	252	11297	-	

Lungime Segmente

1) Valorile lungimilor segmentelor sunt obţinute din proiecţie în plan.

Punct început	X / Y	Punct sfârşit	X / Y	Lungime segment (** (m)
1	391.989,134 407.227,292	2	392.041,553 407.266,598	65.519
3	392.054,691 407.278,315	4	392.061,569 407.284,706	9.389
5	392.081,148 407.304,367	6	392.085,216 407.308,804	6.02

Punct început	X / Y	Punct sfârşit	X / Y	Lungime segment (** (m)
2	392.041,553 407.266,598	3	392.054,691 407.278,315	17.603
4	392.061,569 407.284,706	5	392.081,148 407.304,367	27.747
6	392.085,216 407.308,804	7	392.097,842 407.324,488	20.134

Document care conține date cu caracter personal, protejat de prevederile Regulamentului (UE) nr. 679/2016 și Legii 190/2018

Punct început	X / Y	Punct sfârşit	X / Y	Lungime segment (** (m)
7	392.097,842 407.324,488	8	392.108,566 407.338,337	17.516
9	392.127,173 407.365,265	10	392.140,648 407.385,177	24.043
11	392.169,482 407.428,54	12	392.206,507 407.484,599	67.182
13	392.225,926 407.509,63	14	392.256,902 407.547,567	48.977
15	392.276,86 407.571,099	16	392.302,13 407.602,176	40.055
17	392.295,1 407.605,972	18	392.279,555 407.587,344	24.262
19	392.272,316 407.578,724	20	392.253,416 407.556,218	29.389
21	392.238,277 407.537,787	22	392.227,35 407.523,182	18.241
23	392.201,915 407.489,186	24	392.185,609 407.515,511	30.966
25	392.176,021 407.531,901	26	392.170,985 407.540,987	10.388
27	392.110,55 407.453,028	28	392.050,503 407.363,865	107.496
29	392.076,879 407.323,452	30	392.051,542 407.296,392	37.071
31	392.031,713 407.279,751	32	392.031,564 407.279,625	0.196
33	392.035,031 407.274,767	34	392.017,068 407.261,035	22.609
35	391.991,798 407.241,504	36	391.981,67 407.234,017	12.596

Punct început	X / Y	Punct sfârşit	X / Y	Lungime segment (** (m)
8	392.108,566 407.338,337	9	392.127,173 407.365,265	32.731
10	392.140,648 407.385,177	11	392.169,482 407.428,54	52.075
12	392.206,507 407.484,599	13	392.225,926 407.509,63	31.68
14	392.256,902 407.547,567	15	392.276,86 407.571,099	30.856
16	392.302,13 407.602,176	17	392.295,1 407.605,972	7.99
18	392.279,555 407.587,344	19	392.272,316 407.578,724	11.257
20	392.253,416 407.556,218	21	392.238,277 407.537,787	23.851
22	392.227,35 407.523,182	23	392.201,915 407.489,186	42.458
24	392.185,609 407.515,511	25	392.176,021 407.531,901	18.988
26	392.170,985 407.540,987	27	392.110,55 407.453,028	106.72
28	392.050,503 407.363,865	29	392.076,879 407.323,452	48.259
30	392.051,542 407.296,392	31	392.031,713 407.279,751	25.886
32	392.031,564 407.279,625	33	392.035,031 407.274,767	5.968
34	392.017,068 407.261,035	35	391.991,798 407.241,504	31.938
36	391.981,67 407.234,017	1	391.989,134 407.227,292	10.047

**** Lungimile segmentelor sunt determinate în planul de proiecţie Stereo 70 şi sunt rotunjite la 1 milimetru.**
***** Distanţa dintre puncte este formată din segmente cumulate ce sunt mai mici decât valoarea 1 milimetru.**

Neutilizabil în circuitul civil

DATE DESPRE IMOBILUL NR. 5475

Oficiul de Cadastru şi Publicitate Imobiliară GORJ
Biroul de Cadastru şi Publicitate Imobiliară Targu Jiu

A. Partea I. Descrierea imobilului

TEREN Extravilan
Adresa: Jud. Gorj

Nr. Crt	Nr cadastral Nr. topografic	Suprafaţa* (mp)	Observaţii / Referinţe
A1		5.831	Sector cadastral:125 Teren neimprejmuit;

B. Partea II. Proprietari şi acte

Inscrieri privitoare la dreptul de proprietate şi alte drepturi reale		Referinţe
/		
Act Normativ nr. 7, din 13/03/1996 emis de Parlamentul României (art. 13, alin. 1);		
B1	Intabulare, drept de PROPRIETATE, dobandit prin Lege, cota actuala 1/1	A1
	1) **NEIDENTIFICAT NEIDENTIFICAT**	
Act Administrativ nr. 25377, din 15/12/2025 emis de Primăria Oraș Novaci;		
B2	Se notează posesia faptică în favoarea lui Pienaru Angela	A1
	1) **Pienaru Angela**	

C. Partea III. SARCINI .

Inscrieri privind dezmembramintele dreptului de proprietate, drepturi reale de garanţie şi sarcini	Referinţe
NU SUNT	

Neutilizabil în circuitul civil

Anexa Nr. 1 La Partea I

Teren

Nr cadastral	Suprafaţa (mp)*	Observaţii / Referinţe
	5.831	

* Suprafaţa este determinată in planul de proiecţie Stereo 70.

DETALII LINIARE IMOBIL

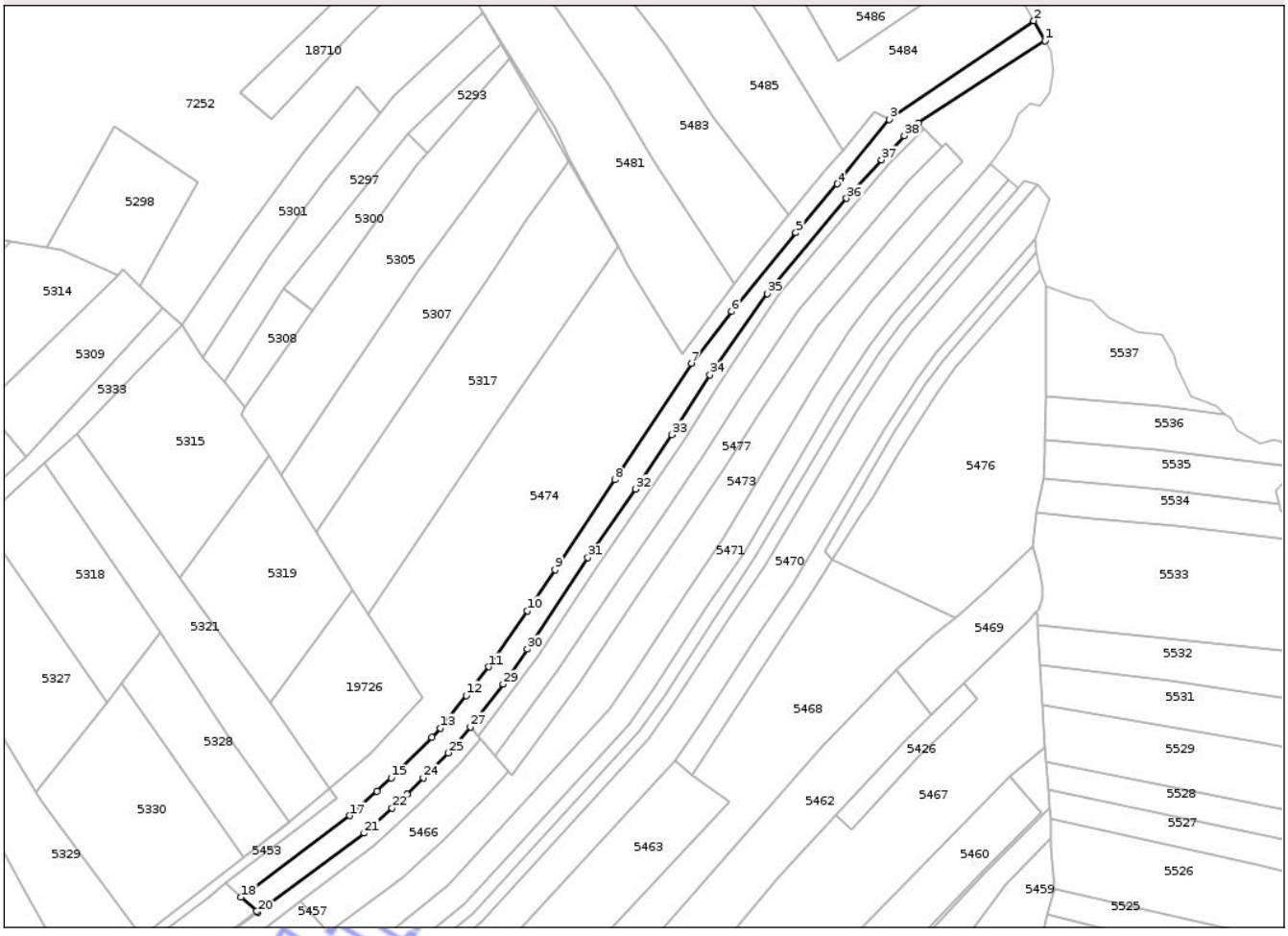

Date referitoare la teren

Crt	Categorie folosinţă	Intra vilan	Suprafaţa (mp)	Tarla	Parcelă	Nr. topo	Observaţii / Referinţe
1	faneata	NU	5.831	252	11300, 11301/2, 11305/2, 11312/1	-	

Lungime Segmente

1) Valorile lungimilor segmentelor sunt obţinute din proiecţie în plan.

Punct început	X / Y	Punct sfârşit	X / Y	Lungime segment (** (m)
1	392.377,156 407.640,092	2	392.371,82 407.649,776	11.057
3	392.302,13 407.602,176	4	392.276,86 407.571,099	40.055
5	392.256,902 407.547,567	6	392.225,926 407.509,63	48.977
7	392.206,507 407.484,599	8	392.169,482 407.428,54	67.182

Punct început	X / Y	Punct sfârşit	X / Y	Lungime segment (** (m)
2	392.371,82 407.649,776	3	392.302,13 407.602,176	84.394
4	392.276,86 407.571,099	5	392.256,902 407.547,567	30.856
6	392.225,926 407.509,63	7	392.206,507 407.484,599	31.68
8	392.169,482 407.428,54	9	392.140,648 407.385,177	52.075

Document care conține date cu caracter personal, protejat de prevederile Regulamentului (UE) nr. 679/2016 și Legii 190/2018

Punct început	X / Y	Punct sfârşit	X / Y	Lungime segment (** (m)
9	392.140,648 407.385,177	10	392.127,173 407.365,265	24.043
11	392.108,566 407.338,337	12	392.097,842 407.324,488	17.516
13	392.085,216 407.308,804	14	392.081,148 407.304,367	6.02
15	392.061,569 407.284,706	16	392.054,691 407.278,315	9.389
17	392.041,553 407.266,598	18	391.989,134 407.227,292	65.519
19	391.996,616 407.220,553	20	391.997,307 407.219,93	0.93
21	392.048,526 407.258,078	22	392.062,096 407.270,18	18.183
23	392.069,21 407.276,79	24	392.077,132 407.284,734	11.218
25	392.089,105 407.296,768	26	392.093,561 407.301,629	6.595
27	392.099,778 407.309,344	28	392.102,932 407.313,258	5.026
29	392.115,636 407.329,98	30	392.127,343 407.346,802	20.494
31	392.156,591 407.390,993	32	392.179,629 407.424,024	40.271
33	392.197,001 407.450,271	34	392.215,495 407.478,999	34.166
35	392.243,189 407.518,193	36	392.281,385 407.564,108	59.725
37	392.298,233 407.582,71	38	392.309,271 407.594,153	15.899
39	392.316,018 407.600,359	1	392.377,156 407.640,092	72.914

Punct început	X / Y	Punct sfârşit	X / Y	Lungime segment (** (m)
10	392.127,173 407.365,265	11	392.108,566 407.338,337	32.731
12	392.097,842 407.324,488	13	392.085,216 407.308,804	20.134
14	392.081,148 407.304,367	15	392.061,569 407.284,706	27.747
16	392.054,691 407.278,315	17	392.041,553 407.266,598	17.603
18	391.989,134 407.227,292	19	391.996,616 407.220,553	10.07
20	391.997,307 407.219,93	21	392.048,526 407.258,078	63.864
22	392.062,096 407.270,18	23	392.069,21 407.276,79	9.71
24	392.077,132 407.284,734	25	392.089,105 407.296,768	16.976
26	392.093,561 407.301,629	27	392.099,778 407.309,344	9.908
28	392.102,932 407.313,258	29	392.115,636 407.329,98	21.001
30	392.127,343 407.346,802	31	392.156,591 407.390,993	52.993
32	392.179,629 407.424,024	33	392.197,001 407.450,271	31.476
34	392.215,495 407.478,999	35	392.243,189 407.518,193	47.991
36	392.281,385 407.564,108	37	392.298,233 407.582,71	25.098
38	392.309,271 407.594,153	39	392.316,018 407.600,359	9.167

** Lungimile segmentelor sunt determinate în planul de proiecţie Stereo 70 şi sunt rotunjite la 1 milimetru.
*** Distanţa dintre puncte este formată din segmente cumulate ce sunt mai mici decât valoarea 1 milimetru.

Neutilizabil în circuitul civil

DATE DESPRE IMOBILUL NR. 5476

Oficiul de Cadastru şi Publicitate Imobiliară GORJ
Biroul de Cadastru şi Publicitate Imobiliară Targu Jiu

A. Partea I. Descrierea imobilului

TEREN Extravilan
Adresa: Jud. Gorj

Nr. Crt	Nr cadastral Nr. topografic	Suprafaţa* (mp)	Observaţii / Referinţe
A1		8.988	Sector cadastral:125 Teren neimprejmuit;

B. Partea II. Proprietari şi acte

Inscrieri privitoare la dreptul de proprietate şi alte drepturi reale		Referinţe
/		
Act Normativ nr. 7, din 13/03/1996 emis de Parlamentul României (art. 13, alin. 1);		
B1	Intabulare, drept de PROPRIETATE, dobandit prin Lege, cota actuala 1/1	A1
	1) **NEIDENTIFICAT NEIDENTIFICAT**	
Act Administrativ nr. 25378, din 15/12/2025 emis de Primăria Oraș Novaci;		
B2	Se notează posesia faptică în favoarea lui Mitoi Gheorghe-Florin	A1
	1) **Mitoi Gheorghe-Florin**	

C. Partea III. SARCINI .

Inscrieri privind dezmembramintele dreptului de proprietate, drepturi reale de garanţie şi sarcini	Referinţe
NU SUNT	

Neutilizabil în circuitul civil

Anexa Nr. 1 La Partea I

Teren

Nr cadastral	Suprafaţa (mp)*	Observaţii / Referinţe
	8.988	

* Suprafaţa este determinată in planul de proiecţie Stereo 70.

DETALII LINIARE IMOBIL

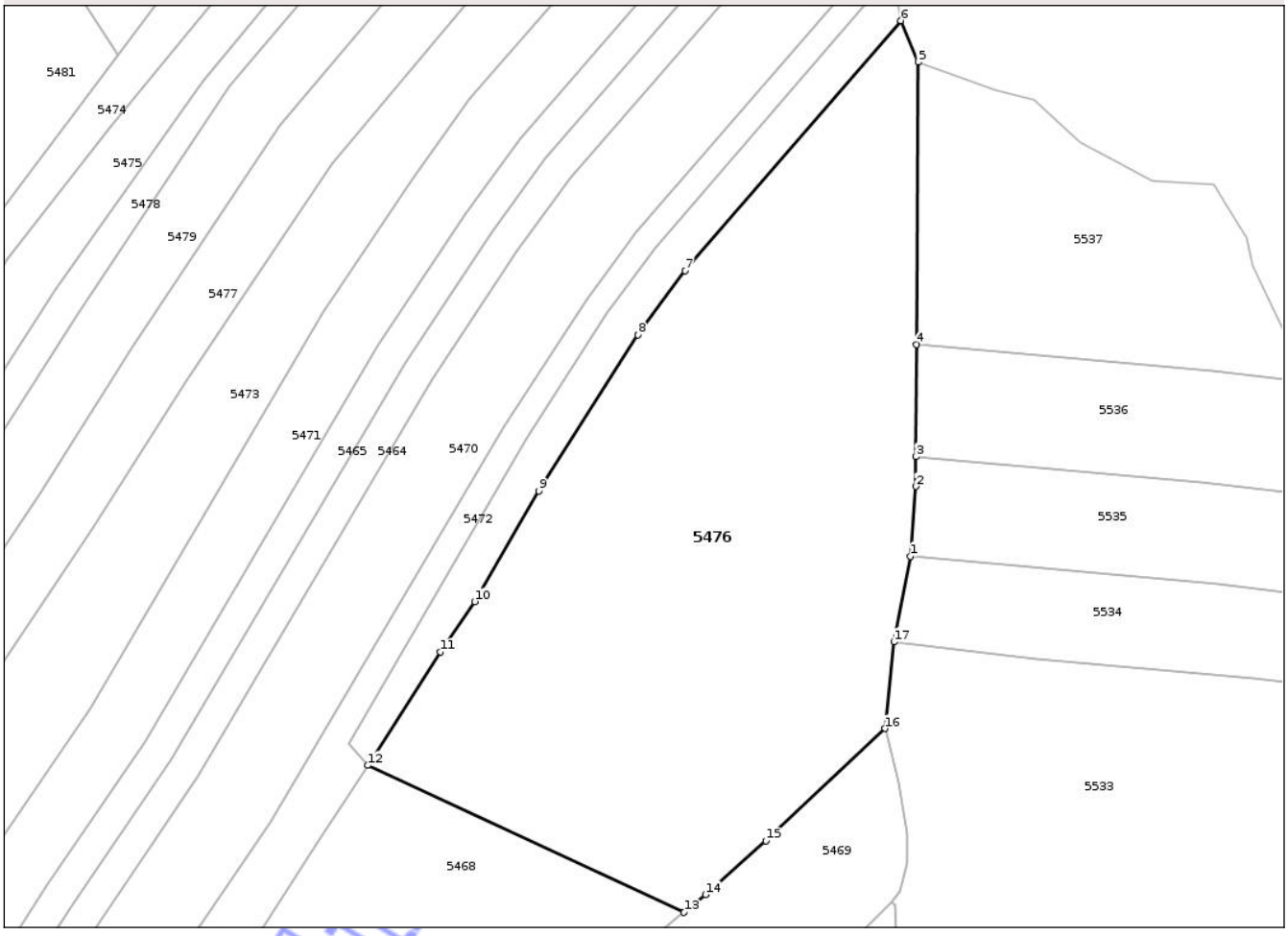

Date referitoare la teren

Crt	Categorie folosință	Intra vilan	Suprafaţa (mp)	Tarla	Parcelă	Nr. topo	Observaţii / Referinţe
1	faneata	NU	7.579	252	11333, 11334	-	
2	pasune	NU	1.409	252	11334	-	

Lungime Segmente
1) Valorile lungimilor segmentelor sunt obţinute din proiecţie în plan.

Punct început	X / Y	Punct sfârşit	X / Y	Lungime segment (** (m)
1	392.376,253 407.428,974	2	392.377,292 407.442,07	13.138
2	392.377,292 407.442,07	3	392.377,324 407.447,636	5.566
3	392.377,324 407.447,636	4	392.377,446 407.468,707	21.071
4	392.377,446 407.468,707	5	392.377,753 407.521,767	53.061

Document care conține date cu caracter personal, protejat de prevederile Regulamentului (UE) nr. 679/2016 și Legii 190/2018

Punct început	X / Y	Punct sfârşit	X / Y	Lungime segment (** (m)
5	392.377,753 407.521,767	6	392.374,522 407.529,533	8.411
6	392.374,522 407.529,533	7	392.333,944 407.482,614	62.033
7	392.333,944 407.482,614	8	392.325,07 407.470,526	14.995
8	392.325,07 407.470,526	9	392.306,468 407.441,201	34.728
9	392.306,468 407.441,201	10	392.294,343 407.420,456	24.028
10	392.294,343 407.420,456	11	392.287,939 407.411,0	11.42
11	392.287,939 407.411,0	12	392.274,323 407.389,69	25.288
12	392.274,323 407.389,69	13	392.333,738 407.362,091	65.513
13	392.333,738 407.362,091	14	392.337,762 407.365,411	5.216
14	392.337,762 407.365,411	15	392.349,141 407.375,498	15.207
15	392.349,141 407.375,498	16	392.371,503 407.396,632	30.769
16	392.371,503 407.396,632	17	392.373,191 407.412,874	16.329
17	392.373,191 407.412,874	1	392.376,253 407.428,974	16.388

** Lungimile segmentelor sunt determinate în planul de proiecţie Stereo 70 şi sunt rotunjite la 1 milimetru.
*** Distanţa dintre puncte este formată din segmente cumulate ce sunt mai mici decât valoarea 1 milimetru.

Neutilizabil în circuitul civil